

KABUPATEN HALMAHERA SELATAN DALAM ANGKA 2019


HALMAHERA SELATAN REGENCY IN FIGURE 2019



**BADAN PUSAT STATISTIK
KABUPATEN HALMAHERA SELATAN**
BPS - Statistics Of Halmahera Selatan Regency

KABUPATEN HALMAHERA SELATAN DALAM ANGKA 2019

HALMAHERA SELATAN REGENCY IN FIGURE 2019



Kabupaten Halmahera Selatan
dalam Angka
Halmahera Selatan Regency in Figures
2019

Kabupaten Halmahera Selatan dalam Angka 2019
Halmahera Selatan Regency in Figures 2019

No. Publikasi / Publication Number : 82040.1902

Katalog / Catalogue : 1102001.8204

Ukuran Buku / Book Size : 21 x 14,8 cm

Jumlah Halaman / Number of Pages : xxxiv + 332 halaman / pages

Naskah / Manuscript :

BPS Kabupaten Halmahera Selatan

BPS - Statistics of Halmahera Selatan Regency

Penyunting / Editor :

BPS Kabupaten Halmahera Selatan

BPS - Statistics of Halmahera Selatan Regency

Gambar Kulit / Cover Design :

BPS Kabupaten Halmahera Selatan

BPS - Statistics of Halmahera Selatan Regency

Ilustrasi Kulit / Cover Illustration :

Alam / Nature

Diterbitkan oleh / Published by :

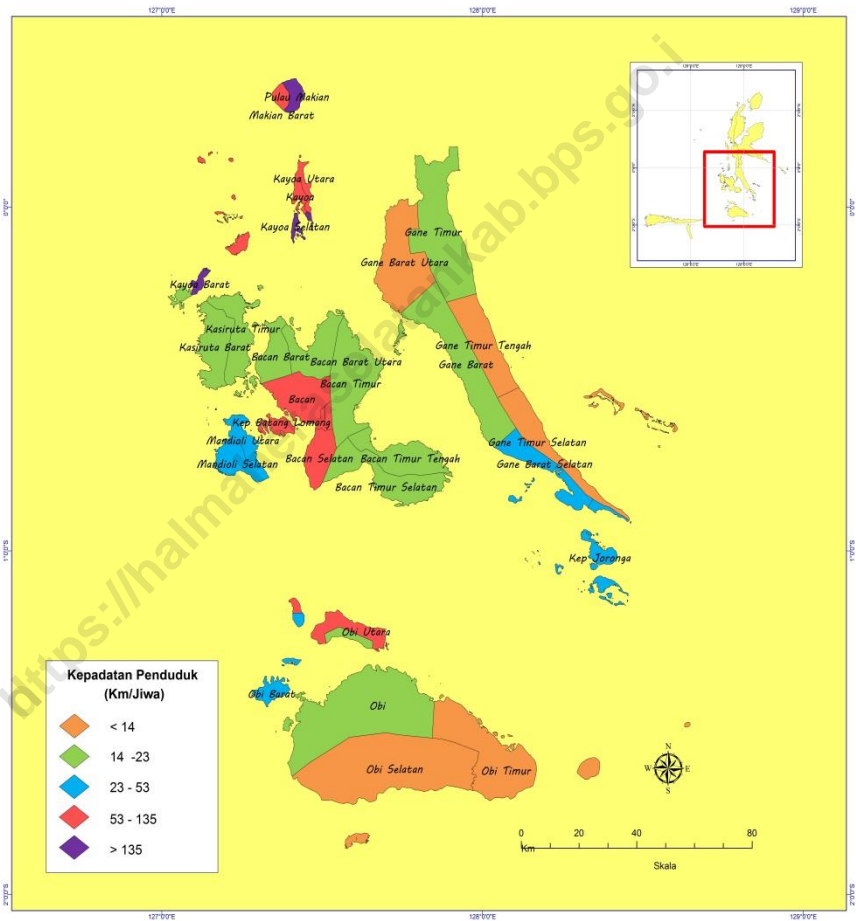
© BPS Kabupaten Halmahera Selatan

BPS - Statistics of Halmahera Selatan Regency

**Dilarang mengumumkan, mendistribusikan, mengomunikasikan,
dan/atau menggandakan sebagian atau seluruh isi buku ini untuk
tujuan komersial tanpa izin tertulis dari Badan Pusat Statistik**

***Prohibited to announce, distribute, communicate, and/or copy part of
all of this book for commercial purpose without permission from BPS -
Statistics Indonesia***

Peta Kabupaten Halmahera Selatan / Map of Halmahera Selatan Regency



<https://halmaheraselatankab.bps.go.id>

**KEPALA BPS KABUPATEN HALMAHERA
SELATAN**

*CHIEF STATISTICIAN OF HALMAHERA
SELATAN REGENCY*



Ir. Nurhidayat Maskat M.Si

<https://halmaheraselatankab.bps.go.id>



Kata Pengantar

Kabupaten Halmahera Selatan dalam Angka 2019 merupakan publikasi yang diterbitkan secara rutin setiap tahun oleh Badan Pusat Statistik (BPS) Kabupaten Halmahera Selatan yang memuat berbagai data yang bersumber dari BPS maupun dari institusi di Kabupaten Halmahera Selatan. Publikasi ini memuat gambaran umum tentang keadaan geografi, iklim, pemerintahan, kondisi sosial-demografi penduduk, dan perekonomian di Kabupaten Halmahera Selatan, serta beberapa data strategis lainnya.

Untuk memenuhi kebutuhan data yang makin beragam dari berbagai pihak, berbagai upaya perbaikan dan penyempurnaan terus dilakukan, terutama dalam penyajian tabel.

Kami menyampaikan penghargaan dan ucapan terima kasih kepada semua pihak yang telah memberikan bantuan hingga terwujudnya publikasi ini.

Harapan kami semoga buku ini dapat bermanfaat untuk berbagai pemangku kepentingan.

Labuha, Agustus 2019
Kepala Badan Pusat Statistik
Kabupaten Halmahera Selatan



Ir. Nurhidayat Maskat M.Si



Preface

Halmahera Selatan Regency in Figures 2019 is an annual publication that presented by Badan Pusat Statistik (BPS) Halmahera Selatan Regency, it's content various data from BPS and other agencies in Halmahera Selatan Regency. The publication provides explanation notes of geographic and climate conditions, local government, socio-demographic and economic conditions, and other strategic data.

In order to provide more various data for most of users, there were most of efforts to improve data quality especially to present tables.

We really appreciate to all that helped to finished this publication.

Hopefully, this publication will be useful for all stakeholders.

*Labuha, August 2019
Chief of BPS-Statistics of
Halmahera Selatan Regency*



Ir. Nurhidayat Maskat M.Si

Daftar Isi Contents

	Halaman <i>Page</i>
Katalog	
<i>Catalog</i>	ii
Peta Kabupaten Halmahera Selatan	
<i>Map of Halmahera Selatan Regency</i>	iii
Kepala BPS Kabupaten Halmahera Selatan	
<i>Chief Statistician of Halmahera Selatan Regency</i>	v
Kata Pengantar	
<i>Preface</i>	vii
Daftar Isi	
<i>Contents</i>	ix
Daftar Tabel	
<i>List of Tables</i>	xi
Daftar Gambar	
<i>List of Figures</i>	xxxii
Penjelasan Umum	
<i>Explanatory Notes</i>	xxxv
1. Keadaan Geografi dan Iklim	
<i>Geography and Climate Condition</i>	3
1.1. Keadaan Geografi / <i>Geography Condition</i>	9
1.2. Iklim / <i>Climate Condition</i>	13
1.3. Bencana Alam / <i>Disaster</i>	19
2. Pemerintahan	
<i>Government</i>	23
3. Penduduk dan Ketenagakerjaan	
<i>Population and Employment</i>	47
3.1. Penduduk / <i>Population</i>	56
3.2. Ketenagakerjaan / <i>Employment</i>	63
4. Sosial	
<i>Social</i>	67
4.1. Pendidikan / <i>Education</i>	81
4.2. Kesehatan dan Keluarga Berencana / <i>Health and Family Planning</i> ...	118
4.3. Agama / <i>Religion</i>	139
4.4. Kriminalitas / <i>Crime</i>	146
4.5. Kemiskinan dan Pembangunan Manusia / <i>Poverty and Human</i> <i>Development</i>	151
4.6. Sosial Lainnya / <i>Others</i>	155

5. Pertanian	
<i>Agriculture</i>	165
5.1. Tanaman Pangan / <i>Food Crops</i>	177
5.2. Hortikultura / <i>Horticulture</i>	181
5.3. Perkebunan / <i>Estate Crops</i>	193
5.4. Peternakan / <i>Animal Husbandry</i>	202
5.5. Perikanan / <i>Fishery</i>	207
5.6. Kehutanan / <i>Forestry</i>	211
6. Perindustrian, Pertambangan, dan Energi	
<i>Manufacturing, Mining, and Energy</i>	219
6.1. Perindustrian / <i>Manufacturing</i>	223
6.2. Energi / <i>Energy</i>	225
7. Perdagangan	
<i>Trade</i>	235
8. Pariwisata	
<i>Tourism</i>	245
9. Transportasi dan Komunikasi	
<i>Transportation and Communication</i>	255
9.1. Transportasi / <i>Transportation</i>	263
9.2. Komunikasi / <i>Communication</i>	270
10. Keuangan dan Harga	
<i>Finance and Prices</i>	275
10.1.. Keuangan Daerah / <i>Regional Government Finance</i>	278
10.2.. Inflasi dan Harga / <i>Inflation and Price</i>	287
11. Pengeluaran Penduduk	
<i>Expenditure</i>	297
12. Pendapatan Regional	
<i>Regional Income</i>	305

Daftar Tabel List of Tables

Halaman
Page

Geografi dan Iklim Geography and Climate

1.1	Keadaan Geografi / Geography Condition	
1.1.1	Luas Wilayah menurut Kecamatan di Kabupaten Halmahera Selatan, 2018 <i>Region Area by Subdistricts in Halmahera Selatan Regency, 2018</i>	9
1.1.2	Tinggi Wilayah Dari Atas Permukaan Laut (DPL) Menurut Kecamatan di Kabupaten Halmahera Selatan, 2018 <i>Elevation Area From Sea Level (DPL) by Subdistricts in Halmahera Selatan Regency, 2018</i>	10
1.1.3	Jarak dari Ibukota Kecamatan ke Ibukota Kabupaten di Kabupaten Halmahera Selatan (km), 2018 <i>Distance Between Subdistricts Capital and Regency Capital in Halmahera Selatan Regency (km), 2018</i>	11
1.1.4	Luas Beberapa Pulau di Kabupaten Halmahera Selatan, 2018 <i>Area of Some Islands in Halmahera Selatan Regency, 2018</i>	12
1.2	Keadaan Iklim / Climate Condition	
1.2.1	Suhu Udara Minimum, Maksimum dan Rata-rata Menurut Bulan di Kabupaten Halmahera Selatan, 2018 <i>Minimum, Maximum and Average Temperature by Month in Halmahera Selatan Regency, 2018</i>	13
1.2.2	Kelembaban Udara Minimum, Maksimum dan Rata-rata Menurut Bulan di Kabupaten Halmahera Selatan, 2018 <i>Minimum, Maximum and Average Humidity by Month in Halmahera Selatan Regency, 2018</i>	14
1.2.3	Tekanan Udara Minimum, Maksimum dan Rata-rata Menurut Bulan di Kabupaten Halmahera Selatan, 2018 <i>Minimum, Maximum and Average Atmospheric Pressure by Month in Halmahera Selatan Regency, 2018</i>	15
1.2.4	Kecepatan Angin Maksimum dan Arah Angin Menurut Bulan di Kabupaten Halmahera Selatan, 2018 <i>Maximum Wind Velocity and Wind Direction by Month in Halmahera Selatan Regency, 2018</i>	16

1.2.5	Rata-rata Penyinaran Matahari Menurut Bulan di Kabupaten Halmahera Selatan, 2018 <i>Average Sunshine by Month in Halmahera Selatan Regency, 2018</i>	17
1.2.6	Jumlah Curah Hujan dan Banyaknya Hari Hujan Menurut Bulan di Kabupaten Halmahera Selatan, 2018 <i>Rainfall and Rainy Days by Month in Halmahera Selatan Regency, 2018</i>	18
1.3	Bencana Alam / Disaster	
1.3.1	Jumlah Desa/Kelurahan yang Mengalami Bencana Alam Menurut Kecamatan di Kabupaten Halmahera Selatan, 2018 <i>Number of Villages that Had Natural Disaster by Subdistrict in Halmahera Selatan Regency, 2018</i>	19

**Pemerintahan
Government**

2.1	Jumlah Desa Menurut Kecamatan di Kabupaten Halmahera Selatan, 2018 <i>Number of Villages by Subdistrict in Halmahera Selatan Regency, 2018</i>	28
2.2	Jumlah Anggota Dewan Perwakilan Rakyat Daerah menurut Partai Politik dan Jenis Kelamin di Kabupaten Halmahera Selatan, 2018 <i>Number of First Level Parliament Members by Political Parties and Sex in Halmahera Selatan Regency, 2018</i>	29
2.3	Jumlah Anggota Dewan Perwakilan Rakyat Daerah menurut Kelompok Umur dan Jenis Kelamin di Kabupaten Halmahera Selatan, 2018 <i>Number of First Level Parliament Members by Age Group and Sex in Halmahera Selatan Regency, 2018</i>	30

2.4	Jumlah Anggota Dewan Perwakilan Rakyat Daerah menurut Tingkat Pendidikan Tertinggi yang Ditamatkan dan Jenis Kelamin di Kabupaten Halmahera Selatan, 2018 <i>Number of First Level Parliament Members by Educational Attainment and Sex in Halmahera Selatan Regency, 2018</i>	31
2.5	Jumlah Anggota Dewan Perwakilan Rakyat Daerah menurut Fraksi dan Jenis Kelamin di Kabupaten Halmahera Selatan, 2018 <i>Number of First Level Parliament Members by Fraction and Sex in Halmahera Selatan Regency, 2018</i>	32
2.6	Jumlah Anggota Dewan Perwakilan Rakyat Daerah menurut Komisi dan Jenis Kelamin di Kabupaten Halmahera Selatan, 2018 <i>Number of First Level Parliament Members by Committed and Sex in Halmahera Selatan Regency, 2018</i>	33
2.7	Nama-Nama Anggota Dewan Perwakilan Rakyat Daerah menurut Fraksi, Jabatan dan Masa Jabatan di Kabupaten Halmahera Selatan, 2018 <i>Names of First Level Parliament Members by Fraction, Position, and Tenure in Halmahera Selatan Regency, 2018</i>	34
2.8	Jumlah Keputusan Dewan Perwakilan Rakyat Daerah menurut Jenis Keputusan di Kabupaten Halmahera Selatan, 2013-2018 <i>Number of First Level Parliament Decisions by Type of Decision in Halmahera Selatan Regency, 2013-2018</i>	35
2.9	Banyaknya Pegawai Negeri Sipil (PNS) menurut Dinas/Instansi Pemerintah dan Golongan Kepangkatan di Kabupaten Halmahera Selatan, 2018 <i>Number of Civil Servants by Institutions and Rank in Halmahera Selatan Regency, 2018</i>	36
2.10	Banyaknya Pegawai Negeri Sipil (PNS) menurut Golongan Kepangkatan di Kabupaten Halmahera Selatan, 2015-2018 <i>Number of Civil Servants by Rank in Halmahera Selatan Regency, 2015-2018</i>	38
2.11	Banyaknya Pegawai Negeri Sipil Menurut Golongan Kepangkatan di Kabupaten Halmahera Selatan, 2018 <i>Number of Civil Servants by Hierarchy in Halmahera Selatan Regency, 2018</i>	39
2.12	Banyaknya Pegawai Negeri Sipil Menurut Golongan Kepangkatan dan Kecamatan di Kabupaten Halmahera Selatan, 2018 <i>Number of Civil Servants by Hierarchy and Subdistrict in Halmahera Selatan Regency, 2018</i>	40
2.13	Banyaknya Pegawai Negeri Sipil Berdasarkan Tingkat Pendidikan yang Ditamatkan 2018 <i>Number of Civil Servants By Educational Attainment, 2018</i>	41

2.14	Banyaknya Surat Nikah yang Dikeluarkan menurut Kecamatan di Kabupaten Halmahera Selatan, 2012-2016 <i>Number of Marriage Licenses Issued by Subdistrict in Halmahera Selatan Regency, 2012-2016</i>	42
2.15	Banyaknya Akta Kelahiran yang Dikeluarkan menurut Kecamatan di Kabupaten Halmahera Selatan, 2012-2016 <i>Number of Birth Certificates Issued by Subdistrict in Halmahera Selatan Regency, 2012-2016</i>	43
2.16	Banyaknya Sertifikat Tanah yang Dikeluarkan menurut Jenis Hak Atas Tanah di Kabupaten Halmahera Selatan, 2013-2018 <i>Number of Land Certificates Issued by Type of Land Rights in Halmahera Selatan Regency, 2013-2018</i>	44

Penduduk dan Ketenagakerjaan
Population and Employment

3.1	Penduduk / Population	
3.1.1	Luas Wilayah dan Jumlah Penduduk menurut Kecamatan di Kabupaten Halmahera Selatan, 2018 <i>Region Area and Number of Population by Subdistricts in Halmahera Selatan Regency, 2018</i>	56
3.1.2	Jumlah Penduduk dan Laju Pertumbuhan Penduduk menurut Kecamatan di Kabupaten Halmahera Selatan, 2010, 2016 dan 2018 <i>Number of Population and Population Growth Rate by Subdistricts in Halmahera Selatan Regency, 2016, 2017 dan 2018</i>	57
3.1.3	Jumlah Penduduk menurut Kecamatan dan Jenis Kelamin di Kabupaten Halmahera Selatan, 2018 <i>Number of Population by Subdistricts and Sex in Halmahera Selatan Regency, 2018</i>	58
3.1.4	Jumlah Penduduk, Rumah Tangga, dan Rata-rata Anggota Rumah Tangga di Kabupaten Halmahera Selatan, 2016-2018 <i>Number of Population, Household, and Average Household Size by Subdistricts in Halmahera Selatan Regency, 2016-2018</i>	59
3.1.5	Jumlah Penduduk menurut Kelompok Umur dan Jenis Kelamin di Kabupaten Halmahera Selatan, 2018 <i>Number of Population by Age Group and Sex in Halmahera Selatan Regency, 2018</i>	60
3.1.6	Persentase Penduduk Berumur 15 - 59 Tahun menurut Kelompok Umur dan Jenis Kelamin di Kabupaten Halmahera Selatan, 2018 <i>Percentage of Population Aged 15 - 49 Years by Age Group and Sex</i>	61

3.1.7	<i>in Halmahera Selatan Regency, 2018</i>	
	Persentase Penduduk Berumur 10 Tahun ke Atas menurut Jenis Kelamin dan Status Perkawinan di Kabupaten Halmahera Selatan, 2018	
	<i>Percentage of Population Aged 10 Years and Over by Sex and Marital Status in Halmahera Selatan Regency, 2018</i>	62
3.2	Ketenagakerjaan / Employment	
3.2.1	Penduduk Berumur Menurut Jenis Kegiatan Utama di Kabupaten Halmahera Selatan, 2018	
	<i>Population According to Main Activities in South Halmahera Regency, 2018</i>	63
3.2.2	Jumlah Pencari Kerja yang Terdaftar dan yang Dapat Ditempatkan menurut Tingkat Pendidikan Tertinggi yang Ditamatkan dan Jenis Kelamin di Kabupaten Halmahera Selatan, 2018	
	<i>Number of Registered and Placeable Job Applicants by Educational Attainment and Sex in Halmahera Selatan Regency, 2018 ...</i>	64

Sosial
Social

4.1	Pendidikan / Education	
4.1.1	Angka Partisipasi Sekolah (APS) Penduduk Berumur 5 - 18 Tahun menurut Tipe Daerah, Jenis Kelamin dan Kelompok Umur, 2018	
	<i>School Participation Rate Population Aged 5 - 18 Years by Type of Region, Sex and Age Group, 2018</i>	81
4.1.2	Angka Partisipasi Sekolah menurut Kelompok Umur di Kabupaten Halmahera Selatan, 2015-2018	
	<i>School Participation Rate by Age Group in Halmahera Selatan Regency, 2015-2018</i>	82
4.1.3	Angka Partisipasi Murni (APM) dan Angka Partisipasi Kasar (APK) menurut Jenjang Pendidikan di Kabupaten Halmahera Selatan, 2018	
	<i>Pure Participation Rate and Rough Participation Rate by Educational Attainment in Halmahera Selatan Regency, 2018</i>	83
4.1.4	Banyaknya Kelompok Bermain, Murid dan Guru menurut Kecamatan di Kabupaten Halmahera Selatan, 2016	
	<i>Number of Playgroups, Students and Teachers by Subdistrict in Halmahera Selatan Regency, 2016</i>	84

4.1.5	Banyaknya Sekolah, Murid, Guru dan Rasio Murid-Guru Taman Kanak-Kanak menurut Kecamatan di Kabupaten Halmahera Selatan, 2018 <i>Number of Schools, Students, Teachers and Student-Teacher Ratio of Kindergarten by Subdistrict in Halmahera Selatan Regency, 2018</i>	85
4.1.6	Banyaknya Sekolah, Murid, Guru dan Rasio Murid-Guru Raudatul Athfal/Bustanul Athfal menurut Kecamatan di Kabupaten Halmahera Selatan, 2018 <i>Number of Schools, Students, Teachers and Student-Teacher Ratio of Islamic Kindergarten by Subdistrict in Halmahera Selatan Regency, 2018</i>	87
4.1.7	Banyaknya Sekolah, Murid, Guru dan Rasio Murid-Guru Sekolah Dasar (SD) menurut Kecamatan di Kabupaten Halmahera Selatan, 2018 <i>Number of Schools, Students, Teachers and Student-Teacher Ratio of Primary School by Subdistrict in Halmahera Selatan Regency, 2018</i>	89
4.1.8	Banyaknya Sekolah, Murid dan Guru Sekolah Dasar (SD) menurut Status dan Kecamatan di Kabupaten Halmahera Selatan, 2018 <i>Number of Schools, Students, and Teachers of Primary School by Status and Subdistrict in Halmahera Selatan Regency, 2018</i>	91
4.1.9	Banyaknya Sekolah, Murid, Guru dan Rasio Murid-Guru Madrasah Ibtidaiyah (MI) menurut Kecamatan di Kabupaten Halmahera Selatan, 2018 <i>Number of Schools, Students, Teachers and Student-Teacher Ratio of Madrasah Ibtidaiyah (MI) by Subdistrict in Halmahera Selatan Regency, 2018</i>	92
4.1.10	Banyaknya Sekolah, Murid dan Guru Madrasah Ibtidaiyah (MI) menurut Status dan Kecamatan di Kabupaten Halmahera Selatan, 2018 <i>Number of Schools, Students, and Teachers of Madrasah Ibtidaiyah (MI) by Status and Subdistrict in Halmahera Selatan Regency, 2018</i>	94
4.1.11	Banyaknya Sekolah, Murid, Guru dan Rasio Murid-Guru Sekolah Menengah Pertama (SMP) menurut Kecamatan di Kabupaten Halmahera Selatan, 2018 <i>Number of Schools, Students, Teachers and Student-Teacher Ratio of Junior High School by Subdistrict in Halmahera Selatan Regency, 2018</i>	95
4.1.12	Banyaknya Sekolah, Murid dan Guru Sekolah Menengah Pertama (SMP) menurut Status dan Kecamatan di Kabupaten Halmahera Selatan, 2018	97

	<i>Number of Schools, Students, and Teachers of Junior High School by Status and Subdistrict in Halmahera Selatan Regency, 2018</i>	
4.1.13	Banyaknya Sekolah, Murid, Guru dan Rasio Murid-Guru Madrasah Tsanawiyah (MTs) menurut Kecamatan di Kabupaten Halmahera Selatan, 2018 <i>Number of Schools, Students, Teachers and Student-Teacher Ratio of Madrasah Tsanawiyah (MTs) by Subdistrict in Halmahera Selatan Regency, 2018</i>	98
4.1.14	Banyaknya Sekolah, Murid dan Guru Madrasah Tsanawiyah (MTs) menurut Status dan Kecamatan di Kabupaten Halmahera Selatan, 2018 <i>Number of Schools, Students, and Teachers of Madrasah Tsanawiyah (MTs) by Status and Subdistrict in Halmahera Selatan Regency, 2018</i>	100
4.1.15	Banyaknya Sekolah, Murid, Guru dan Rasio Murid-Guru Sekolah Menengah Atas (SMA) menurut Kecamatan di Kabupaten Halmahera Selatan, 2018 <i>Number of Schools, Students, Teachers and Student-Teacher Ratio of Senior High School by Subdistrict in Halmahera Selatan Regency, 2018</i>	101
4.1.16	Banyaknya Sekolah, Murid dan Guru Sekolah Menengah Atas (SMA) menurut Status dan Kecamatan di Kabupaten Halmahera Selatan, 2018 <i>Number of Schools, Students, and Teachers of Senior High School by Status and Subdistrict in Halmahera Selatan Regency, 2018</i>	103
4.1.17	Banyaknya Sekolah, Murid, Guru dan Rasio Murid-Guru Sekolah Menengah Kejuruan (SMK) menurut Kecamatan di Kabupaten Halmahera Selatan, 2018 <i>Number of Schools, Students, Teachers and Student-Teacher Ratio of Vocational High School by Subdistrict in Halmahera Selatan Regency, 2018.</i>	104
4.1.18	Banyaknya Sekolah, Murid, Guru dan Rasio Murid-Guru Madrasah Aliyah (MA) menurut Kecamatan di Kabupaten Halmahera Selatan, 2018 <i>Number of Schools, Students, Teachers and Student-Teacher Ratio of Madrasah Aliyah (MA) by Subdistrict in Halmahera Selatan Regency, 2018</i>	106
4.1.19	Banyaknya Sekolah, Murid dan Guru Madrasah Aliyah (MA) menurut Status dan Kecamatan di Kabupaten Halmahera Selatan, 2018 <i>Number of Schools, Students, and Teachers of Madrasah Aliyah (MA) by Status and Subdistrict in Halmahera Selatan Regency,</i>	108

	2018	
4.1.20	Banyaknya Mahasiswa Aktif, Dosen, dan Lulusan pada Sekolah Tinggi Pertanian Labuha, 2014/2015, 2015/2016, 2016/2018 <i>Number of Active Student, Lecturer, and Graduates at Agricultural High School Labuha, 2014/2015, 2015/2016, 2016/2018.....</i>	109
4.1.21	Banyaknya Mahasiswa menurut Fakultas pada Sekolah Tinggi Pertanian Labuha, 2015/2016, 2016/2018 <i>Number of Student by Faculty at Agricultural High School Labuha, 2015/2016, 2016/2018</i>	110
4.1.22	Banyaknya Dosen menurut Fakultas pada Sekolah Tinggi Pertanian Labuha, 2015/2016, 2016/2018 <i>Number of Lecturer by Faculty at Agricultural High School Labuha, 2015/2016, 2016/2018</i>	111
4.1.23	Banyaknya Mahasiswa Aktif, Dosen, dan Lulusan pada Politeknik Halmahera, 2013/2014, 2014/2015, 2015/2016 <i>Number of Active Student, Lecturer, and Graduates at Politechniques Halmahera, 2013/2014, 2014/2015, 2015/2016...</i>	112
4.1.24	Banyaknya Mahasiswa menurut Fakultas pada Politeknik Halmahera, 2015/2016, 2016/2018 <i>Number of Student by Faculty at Politechniques Halmahera, 2015/2016, 2016/2018</i>	113
4.1.25	Banyaknya Dosen menurut Fakultas pada Politeknik Halmahera, 2015/2016, 2016/2018 <i>Number of Lecturer by Faculty at Politechniques Halmahera, 2015/2016, 2016/2018</i>	114
4.1.26	Banyaknya Mahasiswa Aktif, Dosen, dan Lulusan pada Sekolah Tinggi Agama Islam Alkhairaat, 2014/2015, 2015/2016, 2016/2018 <i>Number of Active Student, Lecturer, and Graduates at Islamic High School Alkhairaat, 2014/2015, 2015/2016, 2016/2018.....</i>	115
4.1.27	Banyaknya Mahasiswa menurut Fakultas pada Sekolah Tinggi Agama Islam Alkhairaat, 2015/2016, 2016/2018 <i>Number of Student by Faculty at Islamic High School Alkhairaat, 2015/2016, 2016/2018</i>	116
4.1.28	Banyaknya Dosen menurut Fakultas pada Sekolah Tinggi Agama Islam Alkhairaat, 2015/2016, 2016/2018 <i>Number of Lecturer by Faculty at Islamic High School Alkhairaat, 2015/2016, 2016/2018</i>	117
4.2		
4.2.1	Banyaknya Fasilitas Kesehatan menurut Kecamatan di Kabupaten Halmahera Selatan, 2018	118

Number of Health Facilities by Subdistricts in Halmahera Selatan Regency, 2018

4.2.2	Banyaknya Tenaga Kesehatan (PNS) menurut Kecamatan di Kabupaten Halmahera Selatan, 2018 <i>Number of Health Personel (Government Employees) by Subdistrict in Halmahera Selatan Regency, 2018.....</i>	120
4.2.3	Banyaknya Tenaga Kesehatan menurut Unit Kerja di Kabupaten Halmahera Selatan, 2018 <i>Number of Health Personel (Government Employees) by Unit in Halmahera Selatan Regency, 2018.....</i>	122
4.2.4	Banyaknya Dokter Spesialis, Dokter Umum, dan Dokter Gigi menurut Unit Kerja di Kabupaten Halmahera Selatan, 2018 <i>Number of Specialized Doctor, Medical Doctor and Dentist (Government Employees) by Unit in Halmahera Selatan Regency, 2018.....</i>	124
4.2.5	Banyaknya Kelahiran menurut Penolong Kelahiran di Kabupaten Halmahera Selatan, 2013-2018 <i>Number of Birth by Birth Attendant in Halmahera Selatan Regency, 2013-2018</i>	125
4.2.6	Banyaknya Balita yang Pernah Mendapat Imunisasi menurut Jenis Imunisasi dan Kecamatan di Kabupaten Halmahera Selatan, 2018 <i>Number of Children Under Five Years Who Had Immunization by Type of Immunization and Subdistricts in Halmahera Selatan Regency, 2018</i>	126
4.2.7	Jumlah Kasus 10 Penyakit Terbanyak di Kabupaten Halmahera Selatan, 2018 <i>Number of Cases of the 10 Most Diseases in Halmahera Selatan Regency, 2018</i>	129
4.2.8	Jumlah Bayi Lahir, Bayi Berat Badan Lahir Rendah (BBLR), BBLR Dirujuk, dan Bergizi Buruk menurut Kecamatan di Kabupaten Halmahera Selatan, 2018 <i>Number of Infant Birth, Referred Low Weight Infant, and Bad Nutrient by Subdistricts in Halmahera Selatan Regency, 2018</i>	130
4.2.9	Jumlah Bayi Lahir, Bayi Berat Badan Lahir Rendah (BBLR), BBLR Dirujuk, dan Bergizi di Kabupaten Halmahera Selatan, 2013-2018 <i>Number of Infant Birth, Referred Low Weight Infant, and Bad Nutrient in Halmahera Selatan Regency, 2013-2018</i>	131
4.2.10	Jumlah Ibu Hamil, Melakukan Kunjungan K1, dan Kunjungan K4 di Kabupaten Halmahera Selatan, 2012-2018 <i>Number of Pregnant Women, Those with One Visit and four Visits of Antenatal Care in Halmahera Selatan Regency, 2012-2018</i>	132

4.2.11	Jumlah Ibu Hamil yang Mengalami Kekurangan Energi Kronis (KEK) dan Mendapat Tablet Zat Besi di Kabupaten Halmahera Selatan, 2013-2018 <i>Number of Pregnancy who Experience Chronic Energy Deficiency (CED) and Receiving Iron Supplement in Halmahera Selatan Regency, 2013-2018</i>	133
4.2.12	Jumlah Kasus HIV/AIDS, IMS, DBD, Diare, TB, dan Malaria menurut Kecamatan di Kabupaten Halmahera Selatan, 2018 <i>Number of Case HIV/AIDS, IMS, Dengue, Diarrhea, TB, and Malaria by Subdistrict in Halmahera Selatan Regency, 2018</i>	134
4.2.13	Banyaknya Klinik Keluarga Berencana (KKB) dan Pos Pelayanan Keluarga Berencana Desa (PPKBD) menurut Kecamatan di Kabupaten Halmahera Selatan, 2018 <i>Number of Family Planning Clinic and Village Family Planning Service Post by Subdistrict in Halmahera Selatan Regency, 2018</i> ..	136
4.2.14	Banyaknya Pasangan Usia Subur (PUS) dan Peserta KB Aktif menurut Kecamatan di Kabupaten Halmahera Selatan, 2018 <i>Number of Fertile Age Couple and Active Member of Family Planning by Subdistrict in Halmahera Selatan Regency, 2018</i>	137
4.3	Agama / Religion	
4.3.1	Jumlah Penduduk menurut Agama yang Dianut dan Kecamatan di Kabupaten Halmahera Selatan, 2016 <i>Population by Religion and Subdistricts in Halmahera Selatan Regency, 2016</i>	139
4.3.2	Banyaknya Tempat Peribadatan menurut Kecamatan di Kabupaten Halmahera Selatan, 2018 <i>Number of Worship Facilities by Subdistricts in Halmahera Selatan Regency, 2018</i>	141
4.3.3	Banyaknya Rohaniawan menurut Agama dan Kecamatan di Kabupaten Halmahera Selatan, 2018 <i>Number of Clergy by Religion and Subdistricts in Halmahera Selatan Regency, 2018</i>	143
4.3.4	Banyaknya Jamaah Haji menurut Jenis Kelamin dan Kecamatan di Kabupaten Halmahera Selatan, 2018 <i>Number of Pilgrims by Sex and Subdistricts in Halmahera Selatan Regency, 2018</i>	145

4.4	Kriminalitas / Crime	
4.4.1	Jumlah Perkara yang Diterima dan Diselesaikan Menurut Bulan di Kabupaten Halmahera Selatan, 2018 <i>Number of Cases Received and Resolved by Month in Halmahera Selatan Regency, 2018</i>	145
4.4.2	Banyaknya Kecelakaan dan Korban Lalu Lintas di Kabupaten Halmahera Selatan, 2013-2018 <i>Number of Accident and Traffic Victims in Halmahera Selatan Regency, 2013-2018</i>	146
4.4.3	Jumlah Narapidana Menurut Bulan dan Jenis Kelamin di Kabupaten Halmahera Selatan, 2018 <i>Number of Inmates by Month and Sex in Halmahera Selatan Regency, 2018</i>	147
4.4.4	Jumlah Narapidana Menurut Bulan dan Kelompok Umur di Kabupaten Halmahera Selatan, 2018 <i>Number of Inmates by Month and Age Group in Halmahera Selatan Regency, 2018</i>	148
4.4.5	Jumlah Narapidana Menurut Kasus Kejahatan dan Jenis Kelamin di Kabupaten Halmahera Selatan, 2018 <i>Number of Inmates by Cases of Crime and Sex in Halmahera Selatan Regency, 2018</i>	149
4.5	Kemiskinan dan Pembangunan Manusia / Poverty and Human Development	
4.5.1	Banyaknya Keluarga menurut Tahapan Keluarga Sejahtera dan Kecamatan di Kabupaten Halmahera Selatan, 2018 <i>Number of Family by Prosperous Family Stage and Subdistrict in Halmahera Selatan Regency, 2018</i>	151
4.5.2	Garis Kemiskinan dan Penduduk Miskin di Kabupaten Halmahera Selatan, 2012-2018 <i>Poverty Line and Poor People in Halmahera Selatan Regency, 2012-2018</i>	153
4.5.3	Indeks Pembangunan Manusia dan Komponen di Kabupaten Halmahera Selatan, 2015-2018 <i>Human Development Index and Components in Halmahera Selatan Regency, 2015-2018</i>	154
4.6	Sosial Lainnya / Others	

4.6.1	Persentase Rumah Tangga menurut Sumber Penerangan yang Digunakan di Kabupaten Halmahera Selatan, 2016-2018 Percentage of Household by Lightning Source Used in Halmahera Selatan Regency, 2016-2018	155
4.6.2	Persentase Rumah Tangga menurut Sumber Air Minum di Kabupaten Halmahera Selatan, 2016-2018 Percentage of Household by Source of Drinking Water in Halmahera Selatan Regency, 2016-2018.....	156
4.6.3	Persentase Rumah Tangga menurut Sumber Air Utama yang Digunakan Rumah Tangga untuk Minum di Kabupaten Halmahera Selatan, 2015-2017 Percentage of Household by Facilities of Drinking Water in Halmahera Selatan Regency, 2015-2017	157
4.6.4	Persentase Rumah Tangga menurut Penggunaan Fasilitas Buang Air Besar di Kabupaten Halmahera Selatan, 2016-2018 Percentage of Household by Toilet Facilities in Halmahera Selatan Regency, 2016-2018.....	158
4.6.5	Persentase Rumah Tangga menurut Jenis Kloset di Kabupaten Halmahera Selatan, 2016-2018 Percentage of Household by Kind of Closet in Halmahera Selatan Regency, 2016-2018.....	159
4.6.6	Persentase Rumah Tangga menurut Jenis Lantai Terluas di Kabupaten Halmahera Selatan, 2016-2018 Percentage of Household by Kind of Floor in Halmahera Selatan Regency, 2016-2018	160
4.6.7	Persentase Rumah Tangga menurut Jenis Atap Terluas di Kabupaten Halmahera Selatan, 2016-2018 Percentage of Household by Kind of Roof in Halmahera Selatan Regency, 2016-2018	161
4.6.8	Persentase Rumah Tangga menurut Jenis Dinding Terluas di Kabupaten Halmahera Selatan, 2016-2018 Percentage of Household by Kind of Partition in Halmahera Selatan Regency, 2016-2018.....	162

Pertanian
Agriculture

5.1	Tanaman Pangan / Food Crops	
5.1.1	Luas Panen, Produktivitas, dan Produksi Padi Menurut Kecamatan di Kabupaten Halmahera Selatan, 2018	177

	Harvested Area, Production, and Productivity of Paddy by Subdistrict in Halmahera Selatan Regency, 2018	
5.1.1	Produksi Padi dan Beras Menurut Kecamatan di Kabupaten Halmahera Selatan, 2018 Paddy and Rice Production by Subdistrict in Halmahera Selatan Regency, 2018	178
5.1.3	Luas Lahan Sawah menurut Jenis Pengairan dan Kecamatan di Kabupaten Halmahera Selatan (Ha), 2017 Wet Land Area by Type of Irrigation and Subdistrict in Halmahera Selatan Regency, 2017	179
5.2	Hortikultura / Horticulture	
5.2.1	Luas Panen Tanaman Sayuran Menurut Kecamatan dan Jenis Tanaman di Kabupaten Halmahera Selatan (ha), 2018 Harvested Area of Vegetables by Subdistrict and Kind of Plant in Halmahera Selatan Regency (ha), 2018.....	181
5.2.2	Produksi Tanaman Sayuran Menurut Kecamatan dan Jenis Tanaman di Kabupaten Halmahera Selatan (kuintal), 2018 Production of Vegetables by Subdistrict and Kind of Plant in Halmahera Selatan Regency (quintal), 2018	182
5.2.3	Luas Panen Tanaman Sayuran dan Buah–Buahan Semusim Menurut Jenis Tanaman (ha), 2018 Harvested Area of Seasonal Vegetables and Fruits by Kind of Plant (ha), 2018	183
5.2.4	Produksi Tanaman Sayuran dan Buah–Buahan Semusim Menurut Jenis Tanaman (kuintal), 2018 Production of Seasonal Vegetables and Fruits by Kind of Plant (quintal), 2018	184
5.2.5	Luas Panen Tanaman Biofarmaka Menurut Kecamatan dan Jenis Tanaman di Kabupaten Halmahera Selatan (m2), 2018 Harvested Area of Medicinal Plants by Subdistrict and Kind of Plant in Halmahera Selatan Regency (m2), 2018.....	185
5.2.6	Produksi Tanaman Biofarmaka Menurut Kecamatan dan Jenis Tanaman di Kabupaten Halmahera Selatan (kg), 2018 Production of Medicinal Plants by Subdistrict and Kind of Plant in Halmahera Selatan Regency (kg), 2018	186
5.2.7	Luas Panen Tanaman Biofarmaka Menurut Jenis Tanaman (m2), 2018 Harvested Area of Medicinal Plants by Kind of Plant (m2), 2018...	187

5.2.8	Produksi Tanaman Biofarmaka Menurut Jenis Tanaman (kg), 2018 Production of Medicinal Plants by Kind of Plant (kg), 2018	188
5.2.9	Luas Panen Tanaman Hias Menurut Jenis Tanaman (m2), 2018 Harvested Area of Ornamental Plants by Kind of Plant (m2), 2018..	189
5.2.10	Produksi Tanaman Hias Menurut Jenis Tanaman (tangkai), 2018 Production of Ornamental Plants by Kind of Plant (stalks), 2018 ..	190
5.2.11	Produksi Buah-buahan Menurut Jenis Tanaman Menurut Kecamatan di Kabupaten Halmahera Selatan (kuintal), 2018 Production of Fruits by Kind of Plant by Subdistrict in Halmahera Selatan Regency (quintal), 2018.....	191
5.2.12	Produksi Buah–Buahan dan Sayuran Tahunan Menurut Jenis Tanaman (kuintal), 2018 Production of Annual Fruits and Vegetables by Kind of Plant (quintal), 2018.....	192
5.3	Perkebunan / Estate Crops	
5.3.1	Luas Areal Tanaman Perkebunan menurut Jenis Tanaman di Kabupaten Halmahera Selatan (Ha), 2016-2018 <i>Planted Area of Estate Crops by Kind of Plant in Halmahera Selatan Regency (Ha), 2016-2018.....</i>	193
5.3.2	Produksi Tanaman Perkebunan menurut Jenis Tanaman di Kabupaten Halmahera Selatan (Ton), 2015-2018 <i>Production of Estate Crops by Kind of Plant in Halmahera Selatan Regency (Ton), 2016-2018</i>	194
5.3.3	Kegiatan Peningkatan Mutu Tanaman Perkebunan oleh Dinas Perkebunan di Kabupaten Halmahera Selatan, 2018 <i>Activities of Quality Improvement by Plantation Services in Halmahera Selatan Regency, 2018</i>	195
5.3.4	Realisasi Kegiatan dan Sumber Biaya Dinas Perkebunan di Kabupaten Halmahera Selatan, 2018 <i>Realization of Activities and Plantation Services Cost Sources in Halmahera Selatan Regency, 2018</i>	200
5.3.5	Luas Serangan Hama Tanaman Perkebunan dan Pengendaliannya di Kabupaten Halmahera Selatan, 2015 <i>Area of Plantation Crop Pests and Control in Halmahera Selatan Regency, 2015</i>	201
5.4	Peternakan / Animal Husbandry	
5.4.1	Populasi Ternak menurut Jenis Ternak dan Kecamatan di Kabupaten Halmahera Selatan (Ekor), 2017 <i>Population of Livestocks by Kind of Livestocks and Subdistricts in Halmahera Selatan Regency (Heads), 2017</i>	202
5.4.2	Populasi Unggas menurut Jenis Unggas dan Kecamatan di	204

	Kabupaten Halmahera Selatan (Ekor), 2017 <i>Poultry Population by Kind of Poultry and Subdistrict in Halmahera Selatan Regency (Heads), 2017</i>	
5.4.3	Jumlah Ternak yang Dipotong menurut Jenis Ternak dan Kecamatan di Kabupaten Halmahera Selatan (Ekor), 2017 <i>Number of Livestocks Slaughtered by Kind of Livestocks and Subdistrict in Halmahera Selatan Regency (Heads), 2017</i>	205
5.5	Perikanan / Fishery	
5.5.1	Produksi Perikanan Tangkap menurut Subsektor dan Kecamatan di Kabupaten Halmahera Selatan (Ton), 2016 dan 2018 <i>Production of Fish Capture by Fishery Subsector and Subdistrict in Halmahera Selatan Regency, 2016 and 2018</i>	207
5.5.2	Jumlah Nelayan Perikanan Tangkap menurut Kecamatan di Kabupaten Halmahera Selatan, 2018 <i>Number of Fishermen Fish Capture by Subdistrict in Halmahera Selatan Regency, 2018</i>	208
5.5.3	Jumlah Perahu/Kapal menurut Jenis Perahu/Kapal dan Kecamatan di Kabupaten Halmahera Selatan, 2018 <i>Number of Fishing Boats by Type of Boat and Subdistrict in Halmahera Selatan Regency, 2018</i>	209
5.5.4	Potensi dan Produksi Budidaya Perikanan di Kabupaten Halmahera Selatan, 2018 <i>Potential and Production of Fishery Cultivation in Halmahera Selatan Regency, 2018</i>	210
5.6	Kehutanan / Forestry	
5.6.1	Luas Kawasan Hutan dan Perairan menurut Kecamatan di Kabupaten Halmahera Selatan (Ha), 2018 <i>Forest and Inland Water Area by Subdistrict in Halmahera Selatan Regency (Ha), 2018</i>	211
5.6.2	Produksi Kayu Hutan Menurut Jenis Kayu di Kabupaten Halmahera Selatan, 2015 <i>Timber Production by Types of Wood in Halmahera Selatan Regency, 2015</i>	214
5.6.3	Produksi Kayu Bulat Menurut Jenis Kayu di Kabupaten Halmahera Selatan, 2015 <i>Production of Logs by Types of Woods in Halmahera Selatan</i>	215

Perindustrian, Pertambangan dan Energi
Manufacturing, Mining and Energy

6.1	Perindustrian / Manufacturing	
6.1.1	Banyaknya Perusahaan dan Tenaga Kerja menurut Klasifikasi Industri di Kabupaten Halmahera Selatan, 2018 <i>Number of Establishment and Worker by Type of Industry in Halmahera Selatan Regency, 2018</i>	223
6.2	Energi / Energy	
6.2.1	Daya Terpasang, Produksi, dan Distribusi Listrik pada Cabang/Ranting PLN di Kabupaten Halmahera Selatan, 2014-2018 <i>Installed power, Production and Distribution of Electricity on Branches State Electricity Company in Halmahera Selatan Regency, 2014-2018</i>	225
6.2.2	Banyaknya Unit Terpasang, Daya Terpasang dan Daya Mampu Menurut Ranting PLN di Kabupaten Halmahera Selatan 2018 <i>Number of Installed Units, Installed Power and Capability According to the PLN Branch in Halmahera Selatan Regency 2018</i>	226
6.2.3	Jumlah Pelanggan Listrik Menurut Ranting PLN di Kabupaten Halmahera Selatan, 2014-2018 <i>Number of Electricity Customers by Branches in Halmahera Selatan Regency, 2014-2018</i>	227
6.2.4	Persentase Banyaknya Desa Pengguna Listrik dan Jaringan di Kabupaten Halmahera Selatan, 2018 <i>Number of Percentage of Electricity and Network User in Halmahera Selatan Regency, 2018</i>	228
6.2.5	Pelanggan, Volume dan Nilai Air Minum yang Disalurkan PDAM menurut Jenis Pelanggan di PDAM Cabang Bacan, 2018 <i>Customers, Volume and Value of Distributed Water by Type of Customers Regional Municipal Water Corporation in Bacan, 2018</i>	229
6.2.6	Jumlah Pelanggan PDAM Cabang Bacan Menurut Jenis Konsumen, 2014-2018 <i>Number of Customer Regional Municipal Water Corporation in Bacan by Type of Customers, 2014-2018</i>	230
6.2.7	Jumlah Air Minum yang Disalurkan PDAM Menurut Jenis Konsumen di PDAM Cabang Bacan (m3), 2014-2018 <i>Volume of Sanitary Water Distributed by Type of Customers in</i>	231

Halmahera Selatan Regency (m3), 2014-2018

Perdagangan
Trade

7.1	Banyaknya Perusahaan Menurut Bentuk Badan Hukum di Kabupaten Halmahera Selatan, 2014-2018 <i>Number of Establishment by Type of Business Entity in Halmahera Selatan Regency, 2014-2018</i>	238
7.2.	Banyaknya Pedagang Menurut Kecamatan di Kabupaten Halmahera Selatan, 2018 <i>Number of Merchants by Subdistrict in Halmahera Selatan Regency, 2018</i>	239
7.3	Banyaknya Sarana Perdagangan Menurut Jenisnya di Kabupaten Halmahera, 2011-2014 <i>Number of Trade Facilities in Halmahera Selatan Regency, 2011-2014</i>	240
7.4	Banyaknya Koperasi Menurut Jenis Koperasi dan Kecamatan di Kabupaten Halmahera Selatan, 2017 <i>Number of Cooperations by Type of Cooperation in Halmahera Selatan Regency, 2017</i>	241

Pariwisata
Tourism

8.1	Jumlah Hotel dan Restoran/Rumah Makan di Kabupaten Halmahera Selatan, 2013-2018 <i>Number of Accommodation and Restaurant in Halmahera Selatan Regency, 2013-2018</i>	249
8.2	Banyaknya Akomodasi, Kamar dan Tempat Tidur Menurut Kecamatan di Kabupaten Halmahera Selatan, 2018 <i>Number of Accomodations, Rooms and Beds by Subdistrict in Halmahera Selatan Regency, 2018.....</i>	250
8.3	Banyaknya Akomodasi, Kamar dan Tempat Tidur di Kabupaten Halmahera Selatan, 2014-2018 <i>Number of Accomodations, Rooms and Beds in Halmahera Selatan Regency, 2014-2018</i>	251
8.4	Banyaknya Wisatawan Mancanegara dan Domestik menurut Bulan	252

di Kabupaten Halmahera Selatan, 2018
*Number of Foreign and Domestic Tourist by Month in Halmahera
 Selatan Regency, 2018*

Transportasi dan Komunikasi
Transportation and Communication

9.1	Transportasi / <i>Transportation</i>	
9.1.1	Perhubungan Darat / <i>Land Transportation</i>	
9.1.1.1	Panjang Jalan Menurut Pemerintahan yang Berwenang di Kabupaten Halmahera Selatan (km), 2014-2018 <i>Lenght of Road by Level Government in Halmahera Selatan Regency (km), 2014-2018</i>	263
9.1.1.2	Panjang Jalan Menurut Jenis Permukaan di Kabupaten Halmahera Selatan (km), 2014-2018 <i>Lenght of Road by Type of Surface in Halmahera Selatan Regency (km), 2014-2018</i>	264
9.1.1.3	Panjang Jalan Menurut Kondisi Jalan di Kabupaten Halmahera Selatan (km), 2014-2018 <i>Lenght of Road by Condition in Halmahera Selatan Regency (km), 2014-2018</i>	265
9.1.1.4	Banyaknya Kendaraan Bermotor Menurut Jenis Kendaraan di Kabupaten Halmahera Selatan, 2017-2018 <i>Number of Motor Vehicles by Type of Motor Vehicles in Halmahera Selatan Regency, 2017-2018</i>	266
9.1.2	Perhubungan Laut / <i>Sea Transportation</i>	
9.1.2.1	Lalu Lintas Penumpang dan Barang di Pelabuhan Laut Babang Labuha, 2018 <i>Passengers and Goods of Sea Transportation Trafic in Babang Port Labuha, 2018</i>	267
9.1.3	Perhubungan Udara / <i>Air Transportation</i>	
9.1.3.1	Lalu Lintas Angkutan Udara di Bandara Udara Oesman Sadik Labuha, 2018 <i>Domestic Air Traffic in Oesman Sadik Airport Labuha, 2018</i>	268
9.2	Komunikasi / <i>Communication</i>	
9.2.1	Produksi Pos Menurut Jenisnya di Kabupaten Halmahera Selatan, 2012-2016 <i>Production of Post in Halmahera Selatan Regency, 2012-2016</i>	270
9.2.2	Jumlah Pelanggan Telepon Menurut Kecamatan di Kabupaten	271

Keuangan dan Harga
Finance and Prices

10.1	Keuangan Daerah / Regional Government Finance	
10.1.1	Realisasi Anggaran Pendapatan Dan Belanja Daerah Kabupaten Halmahera Selatan (rupiah) Tahun 2018 Realization of Regional Revenue and Expenditure Budget for Halmahera Selatan Regency (rupiah) in 2018.....	278
10.1.2	Anggaran dan Realisasi Pendapatan Daerah Menurut Jenis Pendapatan di Kabupaten Halmahera Selatan (rupiah) Tahun 2018 Budget and Realization of Regional Revenues by Source of Revenues in Halmahera Selatan Regency (rupiah) in 2018	279
10.1.3	Realisasi Pendapatan Daerah Menurut Jenis Pendapatan di Kabupaten Halmahera Selatan (rupiah), 2017-2018 Realization of Regional Revenues by Source of Revenues in Halmahera Selatan Regency (rupiah), 2017-2018	280
10.1.4	Anggaran dan Realisasi Belanja Daerah Menurut Jenis Belanja di Kabupaten Halmahera Selatan (rupiah) Tahun 2018 Budget and Realization of Regional Expenditures by Kind of Expenditures in Halmahera Selatan Regency (rupiah) in 2018	281
10.1.5	Realisasi Belanja Daerah Menurut Jenis Belanja di Kabupaten Halmahera Selatan (rupiah), 2017-2018 Realization of Regional Expenditures by Kind of Expenditures in Halmahera Selatan Regency (rupiah), 2017-2018	282
10.1.6	Anggaran dan Realisasi Transfer Daerah Menurut Jenis Transfer di Kabupaten Halmahera Selatan (rupiah) Tahun 2018 Budget and Realization of Regional Transfer by Type of Transfer in Halmahera Selatan Regency (rupiah) in 2018	283
10.1.7	Realisasi Transfer Daerah Menurut Jenis Transfer di Kabupaten Halmahera Selatan (rupiah), 2017-2018 Realization of Regional Transfer by Type of Transfer in Halmahera Selatan Regency (rupiah), 2017-2018	284
10.1.8	Anggaran dan Realisasi Pembiayaan Daerah Menurut Jenis Pembiayaan di Kabupaten Halmahera Selatan (rupiah) Tahun 2018 Budget and Realization of Regional Financing by Type of Financing in Halmahera Selatan Regency (rupiah) in 2018	285
10.1.9	Realisasi Pembiayaan Daerah Menurut Jenis Pembiayaan di	286

Kabupaten Halmahera Selatan (rupiah), 2017-2018
 Realization of Regional Financing by Type of
 Financing in Halmahera Selatan Regency (rupiah), 2017-2018

10.2 Inflasi dan Harga-Harga / Inflation and Prices

10.2.1	Laju Inflasi Harga Konsumen Perdesaan menurut Kelompok Pengeluaran dan Bulan Kabupaten Halmahera Selatan, 2018 <i>Inflation Rate for Rural by Group of Expenditure and Month in Halmahera Selatan Regency, 2018</i>	287
10.2.2	Laju Inflasi Harga Konsumen Perdesaan di Kabupaten Halmahera Selatan, 2016-2018 <i>Inflation Rate for Rural in Halmahera Selatan Regency, 2016-2018</i>	289
10.2.3	Rata-Rata Harga Eceran Beberapa Jenis Barang menurut Bulan di Kecamatan Bacan (rupiah), 2018 <i>Average Price of Some Kind of Goods by Month in Bacan Subdistrict (rupiah), 2018</i>	290

**Pengeluaran Penduduk
 Expenditure**

11.1	Pengeluaran Rata-rata Perkapita Sebulan menurut Kelompok Makanan di Kabupaten Halmahera Selatan (rupiah), 2018 <i>Average Expenditure Per Capita Per Month by Food Group in Halmahera Selatan Regency (rupiahs), 2018</i>	301
11.2	Pengeluaran Rata-rata Perkapita Sebulan menurut Kelompok Bukan Makanan di Kabupaten Halmahera Selatan (rupiah), 2018 <i>Average Expenditure Per Capita Per Month for Non Food Group in Halmahera Selatan Regency (rupiahs), 2018</i>	302

**Pendapatan Regional
 Regional Income**

12.1	Produk Domestik Regional Bruto Atas Dasar Harga Berlaku Menurut Lapangan Usaha di Kabupaten Halmahera Selatan (milyar rupiah), 2018 <i>Gross Regional Domestic Product at Current Market Prices by Industry in Halmahera Selatan Regency (billion rupiahs), 2018</i>	309
12.2	Produk Domestik Bruto Atas Dasar Harga Konstan 2010 Menurut	314

	Lapangan Usaha (miliar rupiah), 2018	
	Gross Domestic Product at 2010 Constant Market Prices by Industry (billion rupiahs), 2018	
12.3	Distribusi Persentase Produk Domestik Bruto Atas Dasar Harga Berlaku Menurut Lapangan Usaha, 2018	
	Percentage Distribution of Gross Domestic Product at Current Market Prices by Industry , 2018.....	319
12.4	Laju Pertumbuhan Produk Domestik Bruto Atas Dasar Harga Konstan 2010 Menurut Lapangan Usaha (persen), 2018	
	Growth Rate of Gross Domestic Product at 2010 Constant Market Prices by Industry (percent), 2018	324
12.5	Produk Domestik Bruto Menurut Jenis Pengeluaran Atas Dasar Harga Berlaku (miliar rupiah), 2018	
	Gross Domestic Product by Type of Expenditure at Current Market Prices (billion rupiahs), 2018	329
12.6	Produk Domestik Bruto Menurut Jenis Pengeluaran Atas Dasar Harga Konstan 2010 (miliar rupiah), 2018	
	Gross Domestic Product by Type of Expenditure at 2010 Constant Market Prices (billion rupiahs), 2018.....	331

Daftar Gambar
List of Figures

		Halaman
		<i>Page</i>
1.1	Persentase Luas Daratan dan Lautan di Kabupaten Halmahera Selatan, 2018 <i>Percentage of Land and Sea Area in Halmahera Selatan Regency, 2018</i>	6
1.2	Rata-rata Suhu Udara Menurut Bulan di Kabupaten Halmahera Selatan, 2018 <i>Average Temperature by Month di Halmahera Selatan Regency, 2018</i>	7
1.3	Jumlah Curah Hujan Menurut Bulan di Kabupaten Halmahera Selatan, 2018 <i>Rainfall by Month in Halmahera Selatan Regency, 2018</i>	8
2.1	Jumlah Desa menurut Kecamatan di Kabupaten Halmahera Selatan, 2018 <i>Number of Village by Subdistrict in Halmahera Selatan Regency, 2018</i>	25
2.2	Jumlah Anggota Dewan Perwakilan Rakyat Daerah menurut Tingkat Pendidikan Tertinggi yang Ditamatkan di Kabupaten Halmahera Selatan, 2018 <i>Number of First Level Parliament Members by Educational Attainment in Halmahera Selatan Regency, 2018</i>	26
2.3	Banyaknya Pegawai Negeri Sipil (PNS) menurut Golongan Kepangkatan di Kabupaten Halmahera Selatan, 2018 <i>Number of Civil Servants by Rank in Halmahera Selatan Regency, 2018</i>	27
3.1	Piramida Penduduk Kabupaten Halmahera Selatan, 2018 <i>Population Pyramid in Halmahera Selatan Regency, 2018</i>	55
4.1	Jumlah Sekolah menurut Tingkat Pendidikan di Kabupaten Halmahera Selatan, 2016-2018 <i>Number of Schools by Level in Halmahera Selatan Regency, 2016-2018</i>	77

4.2	Banyaknya Tenaga Kesehatan di Kabupaten Halmahera Selatan, 2016-2018 <i>Number of Health Personel in Halmahera Selatan Regency, 2016-2018.....</i>	78
4.3	Jumlah Tempat Peribadatan Menurut Agama yang Dianut di Kabupaten Halmahera Selatan, 2015 dan 2018 <i>Number of places of worship by Religion in Halmahera Selatan Regency, 2015 and 2018</i>	79
4.4	Perkembangan Jumlah Penduduk dan Penduduk Miskin di Kabupaten Halmahera Selatan (jiwa), 2013-2018 <i>Development of Population and Poor People in Halmahera Selatan Regency (people), 2013-2018</i>	80
5	Produksi Padi dan Beras Menurut Kecamatan di Kabupaten Halmahera Selatan, 2018 <i>Paddy and Rice Productionby Subdistrict in Halmahera Selatan Regency, 2018</i>	176
6	Jumlah Pelanggan Listrik dan Air di Kabupaten Halmahera Selatan, 2013-2018 <i>Number of Customer Electricity and Water in Halmahera Selatan, 2013-2018</i>	222
7	Banyaknya Perusahaan Menurut Bentuk Badan Hukum di Kabupaten Halmahera Selatan, 2013-2018 <i>Number of Establishment by Type of Business Entity in Halmahera Selatan Regency, 2013-2018</i>	237
8	Banyaknya Wisatawan Mancanegara dan Domestik menurut Bulan di Kabupaten Halmahera Selatan, 2018 <i>Number of Internationl and Domestic Visitors by Month in Halmahera Selatan Regency, 2018</i>	248
9.1	Panjang Jalan Menurut Jenis Permukaan di Kabupaten Halmahera Selatan (km), 2018 <i>Lenght of Road by Type of Surface in Halmahera Selatan Regency (km), 2018</i>	260
9.2	Lalu Lintas Penumpang di Bandara Oesman Sadik Kabupaten Halmahera Selatan, 2018 <i>Domestic Air Traffic in Oesman Sadik Airport Labuha, 2018</i>	261
9.3	Lalu Lintas Penumpang di Pelabuhan Laut Babang, 2018 <i>Passengers Traffic of Sea Transportation in Babang Port, 2018</i>	262
10	Realisasi Penerimaan dan Belanja Daerah di Kabupaten Halmahera Selatan, 2016 dan 2018 <i>Realization of Regional Revenue and Expenditure in Halmahera Selatan Regency, 2016 and 2018</i>	277

11	Persentase Pengeluaran Rata-rata Perkapita Sebulan di Kabupaten Halmahera Selatan, 2018 <i>Percentage of Average Monthly Percapita Expenditure for Food and Non Food in Halmahera Selatan Regency, 2018</i>	300
12	PDRB Atas Dasar Harga Berlaku dan Harga Konstan Seri 2010 di Kabupaten Halmahera Selatan (miliar rupiah), 2015-2018 <i>GDRP of Halmahera Selatan Regency at Current Market Price and Constant Market Price 2010 Version in 2015-2018 (million rupiahs)</i>	308

<https://halmaheraselatankab.bps.go.id/>

Penjelasan Umum **Explanatory Notes**

Tanda-tanda, satuan-satuan dan lain-lainnya yang digunakan dalam publikasi ini adalah sebagai berikut:

Symbols, measurement units, and acronyms which are used in this publication, are as follows:

1. TANDA-TANDA / SYMBOLS

Data tidak tersedia/ <i>Data not yet available</i>	: ...
Tidak ada atau nol (0)/ <i>Null or zero</i>	: -
Data dapat diabaikan/ <i>Data negligible</i>	: 0
Tanda desimal/ <i>Decimal point</i>	: ,
Data tidak dapat ditampilkan/ <i>Could not published</i>	: NA
Angka sementara/ <i>Preliminary</i>	: *
Angka sangat sementara/ <i>Very Preliminary</i>	: **

2. SATUAN / UNITS

Barel/ <i>barel</i>	: 158,99 liter/ <i>litres</i> = 1/6,2898 m ³
Hektar (ha)/ <i>hectare (ha)</i>	: 10 000 m ²
Kilometer (km)/ <i>kilometers (km)</i>	: 1 000 meter/ <i>meters (m)</i>
Knot/ <i>knot</i>	: 1,8523 km/jam (<i>km/hour</i>)
Kuintal (kw)/ <i>quintal (ql)</i>	: 100 kg
KWh	: 1 000 Watt hour
Liter (untuk beras)/ <i>litre (for rice)</i>	: 0,80 kg
MMSCF	: 1/35,3 m ³
Metric ton(m.ton)/ <i>metric ton (m.ton)</i>	: 0,98421 long ton = 1 000 kg
Ons/ <i>ounce</i>	: 28,31 gram/ <i>grams</i>
Ton/ <i>ton</i>	: 1 000 kg

Perbedaan angka di belakang koma disebabkan oleh pembulatan angka.

The difference in decimal numbers is caused by rounding

<https://halmaheraselatankab.bps.go.id>

GEOGRAFI DAN IKLIM *GEOGRAPHY AND CLIMATE*

1

**IBUKOTA KABUPATEN HALMAHERA SELATAN ADALAH LABUHA.
KABUPATEN HALMAHERA SELATAN TERDIRI DARI 30 KECAMATAN YANG TERLETAK DI
TUJUH PULAU BESAR DAN DUA KEPULAUAN**



TINGGI DAERAH
DARI PERMUKAAN
LAUT **1 - 7 M**



<https://halmaheraselatankab.bps.go.id>

PENJELASAN TEKNIS

1. Secara astronomis, Kabupaten Halmahera Selatan terletak di antara $126^{\circ}45'$ - $129^{\circ}30'$ Bujur Timur dan antara $0^{\circ}30'$ Lintang Utara - $2^{\circ}00'$ Lintang Selatan.
2. Berdasarkan posisi geografinya, Kabupaten Halmahera Selatan memiliki batas-batas: Utara - Kota Tidore Kepulauan, dan Kota Ternate; Selatan - Laut Seram; Timur - Laut Halmahera; Barat - Laut Maluku.
3. Luas wilayah Kabupaten Halmahera Selatan sekitar $40.263,72 \text{ km}^2$, yang terdiri dari daratan $8.779,32 \text{ km}^2$ (22 persen) dan lautan $31.484,40 \text{ km}^2$ (78 persen).

TECHNICAL NOTES

1. *Astronomically, Halmahera Selatan Regency is located between $126^{\circ}45'$ and $129^{\circ}30'$ East longitude, and between $0^{\circ}30'$ North Longitude and $0^{\circ}30'$ South Longitude.*
2. *In terms of geographic position, Halmahera Selatan Regency has boundaries as follows: North – Kota Tidore Kepulauan, and Kota Ternate; South – Laut Seram; East – Laut Halmahera; West – Laut Maluku.*
3. *The area of Halmahera Selatan Regency is about $40.263,72 \text{ km}^2$, which consists of $8.779,32 \text{ km}^2$ land area (22 percent) and $31.484,40 \text{ km}^2$ sea area (78 percent).*

ULASAN

1.1 Keadaan Geografi

Ibukota kabupaten Halmahera Selatan adalah Labuha. Kabupaten Halmahera Selatan terdiri dari 30 kecamatan yang terletak di tujuh pulau besar dan dua kepulauan, yaitu:

- **Pulau Obi:** Obi Selatan, Obi, Obi Barat, Obi Utara dan Obi Timur.
- **Pulau Bacan:** Bacan, Bacan Selatan, Bacan Timur, Bacan Barat, Bacan Timur Tengah, Bacan Timur Selatan, Bacan Barat Utara.
- **Kepulauan Batang Lomang:** Kepulauan Batang Lomang
- **Pulau Makian:** Pulau Makian dan Makian Barat
- **Pulau Kayoa:** Kayoa, Kayoa Selatan, Kayoa Barat, dan Kayoa Utara.
- **Pulau Kasiruta:** Kasiruta Barat dan Kasiruta timur.
- **Pulau Mandioli:** Mandioli Utara dan Mandioli Selatan
- **Pulau Halmahera:** Gane Barat, Gane Barat Utara, Gane Barat Selatan, Gane Timur, Gane Timur Tengah dan Gane Timur Selatan.
- **Kepulauan Joronga:** Kepulauan Joronga

1.2 Keadaan Iklim

Selama tahun 2018, Stasiun Meteorologi Klas III Labuha mencatat suhu udara tertinggi terjadi pada bulan November yakni 34 °C dan terendah pada bulan Desember yaitu 20,2 °C. Kelembaban Udara rata-rata mencapai 84 %.

DESCRIPTION

1.1 Geography Condition

Labuha is the capital of Halmahera Selatan Regency. Halmahera Selatan Regency has 30 subdistrict spreading over seven main island and two archipelago. These include:

- **Obi Island:** *Obi Selatan, Obi, Obi Barat, Obi Utara dan Obi Timur.*
- **Bacan Island:** *Bacan, Bacan Selatan, Bacan Timur, Bacan Barat, Bacan Timur Tengah, Bacan Timur Selatan, Bacan Barat Utara.*
- **Batang Lomang Archipelago:** *Kepulauan Batang Lomang*
- **Makian Island:** *Pulau Makian dan Makian Barat*
- **Kayoa Island:** *Kayoa, Kayoa Selatan, Kayoa Barat, dan Kayoa Utara.*
- **Kasiruta Island:** *Kasiruta Barat dan Kasiruta timur.*
- **Mandioli Island:** *Mandioli Utara dan Mandioli Selatan*
- **Halmahera Island:** *Gane Barat, Gane Barat Utara, Gane Barat Selatan, Gane Timur, Gane Timur Tengah dan Gane Timur Selatan.*
- **Joronga Archipelago:** *Kepulauan Joronga*

1.2 Climate Condition

In 2018, Meteorological Station Class III of Labuha was recorded the highest temperatures occurred in November recorded 32,2 ° C and lowest temperature occurred in December recorded 20.2 °C. The average humidity was 84 %.

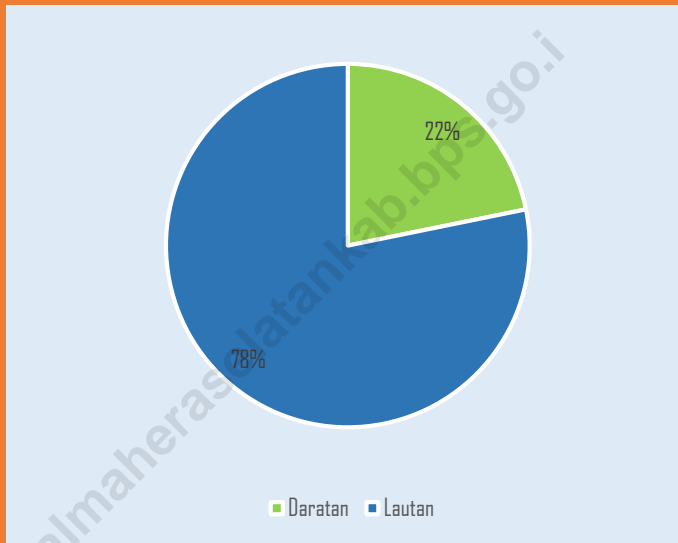
Selama 2018 terjadi hari hujan sepanjang tahun dengan intensitas beragam. Curah hujan tertinggi terjadi pada bulan April. Kecepatan angin maksimum tercatat mencapai 16 knot.

Rainy days occurred along the year of 2018 with varied intensity. The highest rainfall occurred in April. Maximum wind velocity recorded 16 knots.

<https://halmaheraselatankab.bps.go.id>

Gambar 1.1 Persentase Luas Daratan dan Lautan di Kabupaten Halmahera Selatan, 2018

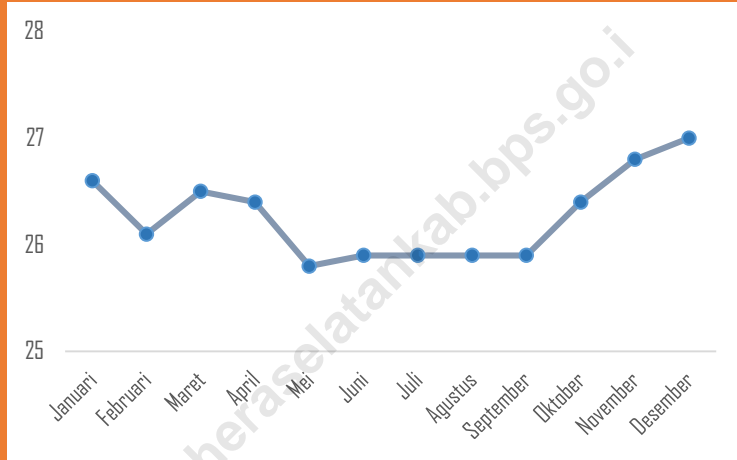
Figure 1.1 Percentage of Land and Sea Area in Halmahera Selatan Regency, 2018



Sumber/Source: Badan Pemberdayaan Masyarakat Desa Kabupaten Halmahera Selatan/Village Community Empowerment Agency of Halmahera Selatan Regency

Gambar 1.2 Rata-rata Suhu Udara Menurut Bulan di Kabupaten Halmahera Selatan, 2018

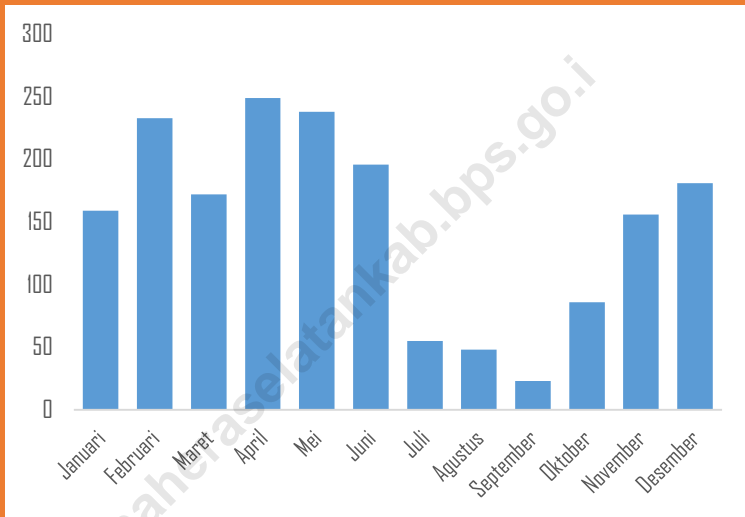
Figure 1.2 Average Temperature by Month di Halmahera Selatan Regency, 2018



Sumber/Source: Stasiun Meteorologi Klas III Labuha/Meteorological Station Class III Labuha

Gambar 1.3 Jumlah Curah Hujan Menurut Bulan di Kabupaten Halmahera Selatan, 2018

Figure 1.3 Rainfall by Month in Halmahera Selatan Regency, 2018



Sumber/Source : Stasiun Meteorologi Klas III Labuha/Meteorological Station Class III Labuha

1.1. KEADAAN GEOGRAFI / GEOGRAPHY CONDITION

Luas Wilayah Menurut Kecamatan di Kabupaten Halmahera Selatan, 2018

Tabel

Table

1.1.1

Total Area by Subdistrict in Halmahera Selatan Regency, 2018

	Kecamatan <i>Subdistrict</i>	Luas (km ²) <i>Area (sq.km²)</i>	Persentase <i>Percentage</i>
	(1)	(2)	(3)
010	Obi Selatan	1 083,48	12,34
020	Obi	1 073,15	12,22
021	Obi Barat	94,53	1,08
022	Obi Timur	636,23	7,25
023	Obi Utara	160,69	1,83
030	Bacan	304,69	3,47
031	Mandioli Selatan	138,81	1,58
032	Mandioli Utara	96,79	1,10
033	Bacan Selatan	169,21	1,93
034	Kep Batang Lomang	55,81	0,64
040	Bacan Timur	463,5	5,28
041	Bacan Timur Selatan	321,13	3,66
042	Bacan Timur Tengah	276,28	3,15
050	Bacan Barat	180,78	2,06
051	Kasiruta Barat	272,98	3,11
052	Kasiruta Timur	247,93	2,82
053	Bacan Barat Utara	264,94	3,02
060	Kayoa	87,62	1,00
061	Kayoa Barat	27,07	0,31
062	Kayoa Selatan	26,06	0,30
063	Kayoa Utara	39,22	0,45
070	Pulau Makian	55,5	0,63
071	Makian Barat	35,54	0,40
080	Gane Barat	493,67	5,62
081	Gane Barat Selatan	252,55	2,88
082	Gane Barat Utara	501,69	5,71
083	Kep Joronga	148,93	1,70
090	Gane Timur	656,72	7,48
091	Gane Timur Tengah	309,67	3,53
092	Gane Timur Selatan	304,15	3,46
	Halmahera Selatan	8 779,32	100,00

Sumber/Source: Badan Pemberdayaan Masyarakat Desa Kabupaten Halmahera Selatan/Village Community Empowerment Agency of Halmahera Selatan Regency

Tinggi Wilayah di Atas Permukaan Laut (DPL) Menurut Kecamatan di Kabupaten Halmahera Selatan, 2018
Height Above Mean Sea Level (AMSL) by Subdistrict in Halmahera Selatan Regency, 2018

	Kecamatan <i>Subdistrict</i>	Ibukota Kecamatan <i>Capital of Subdistrict</i>	Tinggi (m) <i>Height (m)</i>
	(1)	(2)	(3)
010	Obi Selatan	Wayaloar	3
020	Obi	Laiwui	2
021	Obi Barat	Jikohai	2
022	Obi Timur	Sum	2
023	Obi Utara	Madapolo	1
030	Bacan	Labuha	3
031	Mandioli Selatan	Jiko	3
032	Mandioli Utara	Indong	5
033	Bacan Selatan	Mandaong	5
034	Kep Batang Lomang	Bajo	3
040	Bacan Timur	Babang	7
041	Bacan Timur Selatan	Wayaua	2
042	Bacan Timur Tengah	Bibinoi	2
050	Bacan Barat	Indari	2
051	Kasiruta Barat	Palamea	2
052	Kasiruta Timur	Loleojaya	2
053	Bacan Barat Utara	Yaba	2
060	Kayoa	Guruapin	7
061	Kayoa Barat	Busua	1
062	Kayoa Selatan	Laluin	1
063	Kayoa Utara	Laromabati	3
070	Pulau Makian	Kota	5
071	Makian Barat	Mateketen	1
080	Gane Barat	Saketa	2
081	Gane Barat Selatan	Gane Dalam	2
082	Gane Barat Utara	Dolik	4
083	Kep Joronga	Kukupang	1
090	Gane Timur	Maffa	2
091	Gane Timur Tengah	Bisui	2
092	Gane Timur Selatan	Gane Luar	1

Catatan/Note: Ketinggian berdasarkan ketinggian Ibu Kota Kecamatan/*Elevation by Elevation Subdistricts Capitals*

Sumber/Source: BPS Kabupaten Halmahera Selatan/BPS - *Statistics of Halmahera Selatan Regency*

Tabel 1.1.3 **Jarak dari Ibukota Kecamatan ke Ibukota Kabupaten di Kabupaten Halmahera Selatan (km), 2018**
Distance Between Subdistricts Capital and Regency Capital in Halmahera Selatan Regency (km), 2018

	Kecamatan Subdistrict	Ibukota Kecamatan Capital of Subdistrict	Jarak ke Ibukota Kabupaten *) Distance to Regency Capital
	(1)	(2)	(3)
010	Obi Selatan	Wayaloar	225,7
020	Obi	Laiwui	91,9
021	Obi Barat	Jikohai	99,1
022	Obi Timur	Sum	141,3
023	Obi Utara	Madapolo	70,4
030	Bacan	Labuha	-
031	Mandioli Selatan	Jiko	41,7
032	Mandioli Utara	Indong	19,8
033	Bacan Selatan	Mandaong	3,0
034	Kep Batang Lomang	Bajo	10,5
040	Bacan Timur	Babang	16,0
041	Bacan Timur Selatan	Wayaua	48,3
042	Bacan Timur Tengah	Bibinoi	115,7
050	Bacan Barat	Indari	40,0
051	Kasiruta Barat	Palamea	44,4
052	Kasiruta Timur	Loleojaya	48,8
053	Bacan Barat Utara	Yaba	76,1
060	Kayoa	Guruapin	114,2
061	Kayoa Barat	Busua	73,1
062	Kayoa Selatan	Laluin	107,4
063	Kayoa Utara	Laromabati	138,7
070	Pulau Makian	Kota	153,5
071	Makian Barat	Mateketen	151,5
080	Gane Barat	Saketa	126,7
081	Gane Barat Selatan	Gane Dalam	111,7
082	Gane Barat Utara	Dolik	144,3
083	Kep Jorong	Kukupang	115,2
090	Gane Timur	Maffa	272,6
091	Gane Timur Tengah	Bisui	212,2
092	Gane Timur Selatan	Gane Luar	180,6

Catatan/Note: Labuha sebagai Ibukota Kabupaten/Labuha as Regency Capital

Sumber/Source: Dinas Perhubungan Komunikasi dan Informatika Kabupaten Halmahera Selatan/Information, Communication and Transportation Service of Halmahera Selatan Regency

Tabel 1.1.4 Luas Beberapa Pulau di Kabupaten Halmahera Selatan, 2018
Table Area of Some Islands in Halmahera Selatan Regency, 2018

Nama Pulau Island Name	Luas (km²) Area (km²)
(1)	(2)
Pulau Obi/ <i>Obi Island</i>	3 111,0
Pulau Bacan/ <i>Bacan Island</i>	2 053,0
Pulau Makian/ <i>Makian Island</i>	113,1
Pulau Kayoa/ <i>Kayoa Island</i>	142,0
Pulau Kasiruta/ <i>Kasiruta Island</i>	708,0
Pulau Mandioli/ <i>Mandioli Island</i>	260,0

Sumber/Source: Badan Perencanaan Pembangunan Daerah Kabupaten Halmahera Selatan/
 Development Planning Agency at Sub-National Level of Halmahera Selatan Regency

1.2. KEADAAN IKLIM / CLIMATE CONDITION

Tabel
Table

1.2.1

Suhu Udara Minimum, Maksimum dan Rata-rata Menurut Bulan di Kabupaten Halmahera Selatan, 2018
Minimum, Maximum and Average Temperature by Month in Halmahera Selatan Regency, 2018

Bulan Month	Suhu Udara (°C) Temperature (°C)		
	Minimum Minimum	Maksimum Maximum	Rata-rata Average
(1)	(2)	(3)	(4)
Januari/January	22,4	33,2	26,6
Februari/February	21,6	32,7	26,1
Maret/March	22,6	33,4	26,5
April/April	22,4	32,2	26,4
Mei/May	22,2	32,6	25,8
Juni/June	22,0	32,4	25,9
Juli/July	21,8	32,0	25,9
Agustus/August	20,4	32,9	25,9
September/September	19,3	32,6	25,9
Oktober/October	21,2	33,0	26,4
November/November	22,2	34,0	26,8
Desember/December	20,2	32,6	27,0

Sumber/Source: Stasiun Meteorologi Klas III Labuha/Meteorological Station Class III Labuha

Tabel
Table 1.2.2

Kelembaban Udara Minimum, Maksimum dan Rata-rata Menurut Bulan di Kabupaten Halmahera Selatan, 2018
Minimum, Maximum and Average Humidity by Month in Halmahera Selatan Regency, 2018

Bulan Month	Kelembaban Udara (⁰ C)		
	Humidity (⁰ C)		Rata-rata Average
	Minimum Minimum	Maksimum Maximum	
(1)	(2)	(3)	(4)
Januari/January	61	97	84
Februari/February	58	97	85
Maret/March	56	97	83
April/April	58	98	85
Mei/May	61	97	86
Juni/June	58	98	86
Juli/July	63	98	86
Agustus/August	60	97	83
September/September	57	97	80
Oktober/October	51	97	82
November/November	59	97	83
Desember/December	58	97	83

Sumber/Source: Stasiun Meteorologi Klas III Labuha/Meteorological Station Class III Labuha

Tabel
Table 1.2.3

Tekanan Udara Minimum, Maksimum dan Rata-rata Menurut Bulan di Kabupaten Halmahera Selatan, 2018
Minimum, Maximum and Average Atmospheric Pressure by Month in Halmahera Selatan Regency, 2018

Bulan Month	Tekanan Udara (mb) Atmospheric Pressure (mb)		
	Minimum Minimum	Maksimum Maximum	Rata-rata Average
(1)	(2)	(3)	(4)
Januari/January	1004,5	1009,4	1006,9
Februari/February	1007,4	1012,1	1009,0
Maret/March	1005,6	1009,3	1008,0
April/April	1005,9	1010,8	1008,6
Mei/May	1005,6	1011,7	1008,4
Juni/June	1008,0	1011,7	1009,6
Juli/July	1008,1	1010,0	1008,9
Agustus/August	1007,3	1010,8	1009,5
September/September	1008,2	1012,1	1009,8
Oktober/October	1008,1	1011,4	1009,9
November/November	1006,9	1011,1	1009,1
Desember/December	1005,3	1010,4	1008,0

Sumber/Source: Stasiun Meteorologi Klas III Labuha/Meteorological Station Class III Labuha

Tabel
Table 1.2.4

Kecepatan Angin Maksimum dan Arah Angin Menurut Bulan di Kabupaten Halmahera Selatan, 2018
Maximum Wind Velocity and Wind Direction by Month in Halmahera Selatan Regency, 2018

Bulan Month	Angin Wind		Kecepatan Maksimum (knot) Maximum Velocity (knot)
	Kecepatan Rata- rata (knot) Average Velocity (knot)	Arah Angin (°) Wind Direction (°)	
(1)	(2)	(3)	(4)
Januari/January	2	270	12
Februari/February	1	270	13
Maret/March	1	250	10
April/April	1	270	11
Mei/May	2	250	13
Juni/June	2	250	11
Juli/July	2	270	11
Agustus/August	1	270	11
September/September	2	230	14
Oktober/October	2	230	16
November/November	2	250	11
Desember/December	2	240	12

Sumber/Source: Stasiun Meteorologi Klas III Labuha/Meteorological Station Class III Labuha

Tabel 1.2.5 Rata-rata Penyinaran Matahari Menurut Bulan di Kabupaten Halmahera Selatan, 2018
Table 1.2.5 *Average Sunshine by Month in Halmahera Selatan Regency, 2018*

Bulan Month (1)	Penyinaran Matahari (%) Sunshine (%) (2)
Januari/January	53,4
Februari/February	55,5
Maret/March	64,0
April/April	64,7
Mei/May	82,3
Juni/June	51,3
Juli/July	58,2
Agustus/August	65,0
September/September	74,3
Oktober/October	71,5
November/November	75,0
Desember/December	62,1

Sumber/Source: Stasiun Meteorologi Klas III Labuha/Meteorological Station Class III Labuha

Tabel
Table 1.2.6

Jumlah Curah Hujan dan Banyaknya Hari Hujan Menurut Bulan di Kabupaten Halmahera Selatan, 2018
Amount of Precipitation and Number of Rainy Days by Month in Halmahera Selatan Regency, 2018

Bulan Month	Curah Hujan (mm) Precipitation (mm)	Hari Hujan (hh) Rainy Days (hh)
(1)	(2)	(3)
Januari/January	159	19
Februari/February	233	19
Maret/March	172	18
April/April	249	22
Mei/May	238	19
Juni/June	196	14
Juli/July	55	19
Agustus/August	48	9
September/September	23	10
Oktober/October	86	15
November/November	156	19
Desember/December	181	20

Sumber/Source: Stasiun Meteorologi Klas III Labuha/Meteorological Station Class III Labuha

1.3. BENCANA ALAM / DISASTER

Tabel 1.3.1
Table

Jumlah Desa/Kelurahan yang Mengalami Bencana Alam Menurut Kecamatan di Kabupaten Halmahera Selatan, 2018
Number of Villages that Had Natural Disaster by Subdistrict in Halmahera Selatan Regency, 2018

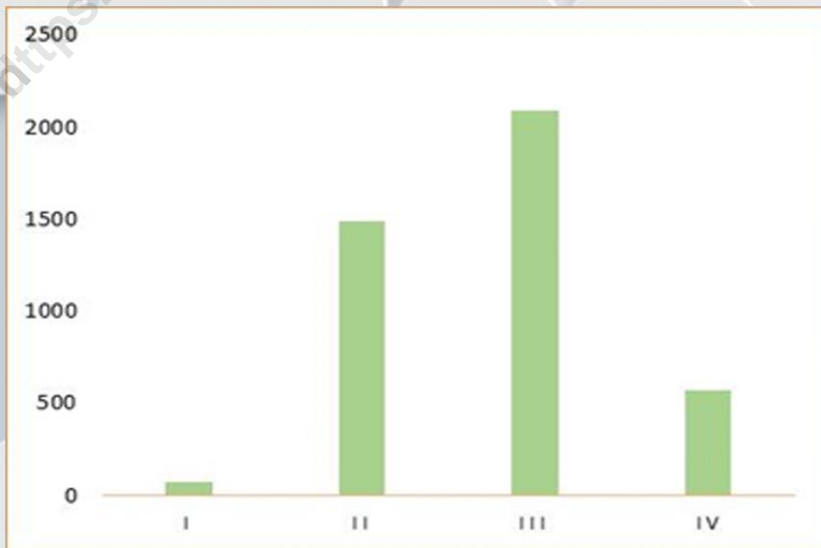
Kecamatan Subdistrict	Banjir Flood	Gempa Bumi Earthquake	Tanah Longsor Landslide
(1)	(2)	(3)	(4)
Obi Selatan	2	7	1
Obi	6	5	3
Obi Barat	4	1	4
Obi Timur	0	3	0
Obi Utara	5	4	1
Bacan	9	6	3
Mandioli Selatan	0	0	1
Mandioli Utara	1	0	1
Bacan Selatan	5	3	0
Batang Lomang	1	2	1
Bacan Timur	6	5	3
Bacan Timur Selatan	6	2	1
Bacan Timur Tengah	7	4	1
Bacan Barat	4	3	2
Kasiruta Barat	8	1	3
Kasiruta Timur	3	0	0
Bacan Barat Utara	2	0	3
Kayoa	1	8	0
Kayoa Barat	2	1	2
Kayoa Selatan	0	0	0
Kayoa Utara	0	6	0
Pulau Makian	1	8	1
Makian Barat	1	4	1
Gane Barat	6	3	3
Gane Barat Selatan	1	0	0
Gane Barat Utara	8	7	1
Kepulauan Joronga	1	0	0
Gane Timur	11	5	1
Gane Timur Tengah	3	5	0
Gane Timur Selatan	3	1	0
Halmahera Selatan	107	94	37

Sumber/Source: BPS, Pendataan Potensi Desa (Podes)/ BPS-Statistics Indonesia, Village Potential Data Collecting

<https://halmaheraselatankab.bps.go.id>

PEMERINTAH KABUPATEN HALMAHERA SELATAN MEMILIKI SEBANYAK 4.134 ORANG APARATUR SIPIL NEGARA (ASN)

PEGAWAI NEGERI SIPIL (PNS) MENURUT GOLONGAN KEPANGKATAN



<https://halmaheraselatankab.bps.go.id>

PENJELASAN TEKNIS

TECHNICAL NOTES

1. Kabupaten Halmahera Selatan terbentuk tanggal 25 Februari 2003 berdasarkan UU Nomor 1 Tahun 2003. Pada awal berdirinya, Kabupaten Halmahera Selatan terdiri dari sembilan kecamatan yaitu Kecamatan Bacan, Kecamatan Bacan Timur, Kecamatan Bacan Barat, Kecamatan Pulau Makian, Kecamatan Kayoa, Kecamatan Obi, Kecamatan Obi Selatan, Kecamatan Gane Barat dan Kecamatan Gane Timur. Pada tahun 2007 dengan terbitnya Perda No. 8 Tahun 2007 kecamatan-kecamatan induk tersebut dimekarkan menjadi 30 kecamatan. Adapun jumlah desa di Halmahera Selatan sebanyak 250 desa definitif serta ada Enam Unit Pemukiman Transmigrasi (UPT).
 2. Untuk mendukung penyelenggaraan kegiatan statistik, BPS menetapkan kode dan nama wilayah kerja statistik. Penetapan dituangkan dalam Peraturan Kepala Badan Pusat Statistik Nomor 44 Tahun 2016 tentang Perubahan Atas Peraturan Kepala Badan Statistik Nomor 90 Tahun 2016 tentang Kode dan Nama Wilayah Kerja Statistik Tahun 2015.
 3. Anggota Dewan Perwakilan Rakyat Daerah (DPRD) dipilih melalui pemilihan umum (pemilu) dan dilantik dalam masa jabatan lima tahun.
1. *Halmahera Selatan Regency was formed February 25th, 2003 under Law No. 1 of 2003. In the beginning, Halmahera Selatan Regency consists of nine subdistricts. Those are Bacan subdistrict, Bacan Timur subdistrict, Bacan Barat subdistrict, Pulau Makian subdistrict, Kayoa subdistrict, Obi subdistrict, Obi Selatan subdistrict, Gane Barat subdistrict, and Gane Timur subdistrict. In 2007, with the publication of Regulation No. 8 of 2007 the subdistricts divided into 30 subdistricts. Halmahera Selatan has 249 village and there are seven Transmigration Settlement Unit (UPT).*
 2. *In collecting statistical data, BPS-Statistics Indonesia has set codes and names of all regional level where the data collection is undertaken. It was stipulated in Chief Statistician Regulation Number 44 of 2016, as a revision of Chief Statistician Regulation Number 90 of 2015 on Code and Name of Regional Level of Data Collection.*
 3. *Regional House of Representatives (DPRD) members are elected through a general election and appointed for a five-years membership.*

ULASAN

DESCRIPTION

Kabupaten Halmahera Selatan terdapat 30 orang anggota DPRD yang semuanya berjenis kelamin laki-laki, sebagian besar anggota DPRD berpendidikan DIV/S1 sebanyak 14 orang sedangkan sisanya SLTA / Sederajat sebanyak 12 orang, dan S2/S3 sebanyak 4 orang. Pada tahun 2018 di Kabupaten Halmahera Selatan mencakup 9 Peraturan Daerah.

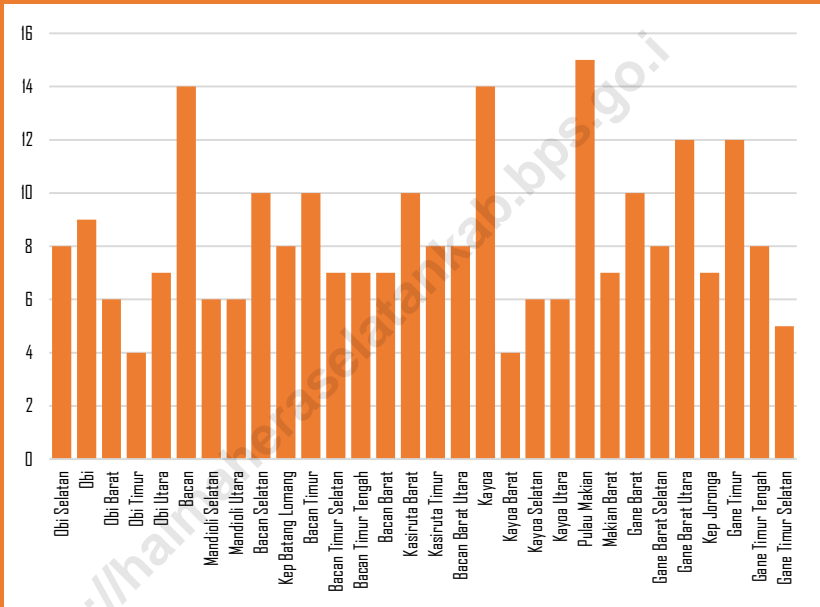
There are 30 members of Parliament who are all male, mostly educated DIV/S1 was 14 people while the rest of senior high school/equivalent was 12 people, and S2/S3 was 4 people. In 2017, in Halmahera Selatan Regency. There are 9 Regional Regulation

Pemerintah Kabupaten Halmahera Selatan memiliki sebanyak 4.134 orang Aparatur Sipil Negara (ASN).

Government of Halmahera Selatan Regency has 4.134 public servants.

Gambar 2.1 Jumlah Desa menurut Kecamatan di Kabupaten Halmahera Selatan, 2018

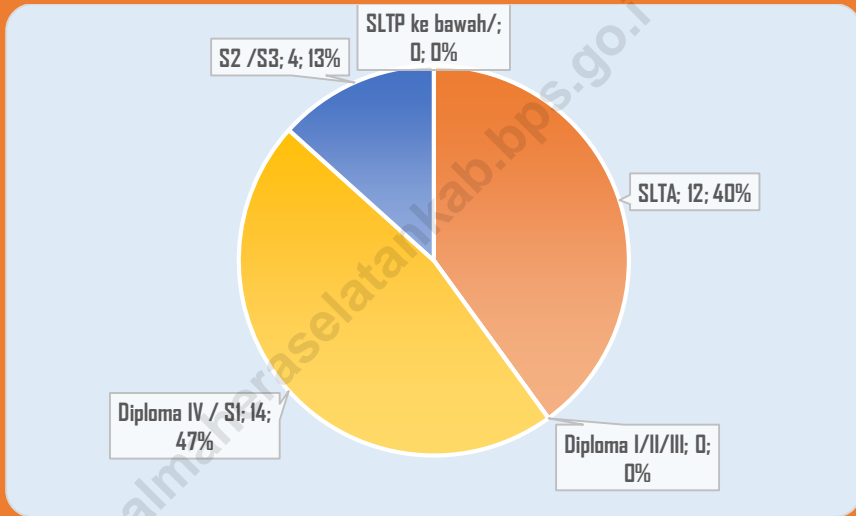
Figure 2.1 Number of Village by Subdistrict in Halmahera Selatan Regency, 2018



Sumber/Source: Badan Pemberdayaan Masyarakat Desa Kabupaten Halmahera Selatan/Village Community Empowerment Agency of Halmahera Selatan Regency

Gambar 2.2 Jumlah Anggota Dewan Perwakilan Rakyat Daerah menurut Tingkat Pendidikan Tertinggi yang Ditamatkan di Kabupaten Halmahera Selatan, 2018

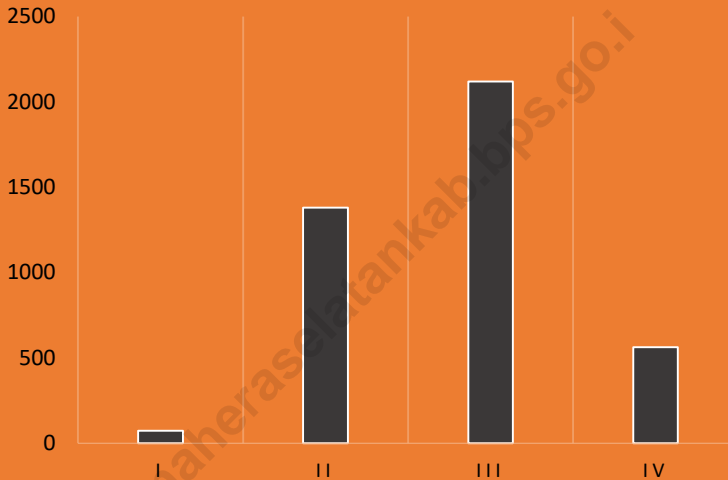
Figure 2.2 Number of First Level Parliament Members by Educational Attainment in Halmahera Selatan Regency, 2018



Sumber/Source: Sekretariat DPRD Kabupaten Halmahera Selatan/Legislative Secretary of Halmahera Selatan Regency

Gambar 2.3 Banyaknya Pegawai Negeri Sipil (PNS) menurut Golongan Kepangkatan di Kabupaten Halmahera Selatan, 2018

Figure 2.3 Number of Civil Servants by Rank in Halmahera Selatan Regency, 2018



Sumber/Source: Badan Kepegawaian Daerah Kabupaten Halmahera Selatan/Employee Board of Halmahera Selatan Regency

Tabel 2.1 Jumlah Desa Menurut Kecamatan di Kabupaten Halmahera Selatan, 2018
Table 2.1 *Number of Villages by Subdistrict in Halmahera Selatan Regency, 2018*

Kecamatan Subdistrict (1)	Desa Village (2)
Obi Selatan	8
Obi	9
Obi Barat	6
Obi Timur	4
Obi Utara	7
Bacan	14
Mandioli Selatan	6
Mandioli Utara	6
Bacan Selatan	10
Batang Lomang	8
Bacan Timur	10
Bacan Timur Selatan	7
Bacan Timur Tengah	7
Bacan Barat	7
Kasiruta Barat	10
Kasiruta Timur	8
Bacan Barat Utara	8
Kayoa	14
Kayoa Barat	4
Kayoa Selatan	6
Kayoa Utara	6
Pulau Makian	15
Makian Barat	7
Gane Barat	10
Gane Barat Selatan	8
Gane Barat Utara	12
Kepulauan Joronga	7
Gane Timur	19
Gane Timur Tengah	8
Gane Timur Selatan	5
Halmahera Selatan	256

Sumber/*Source*: Peraturan Kepala Badan Pusat Statistik Nomor 3 Tahun 2019 Tanggal 6 Mei 2019 tentang Perubahan Atas Peraturan Kepala Badan Pusat Statistik Nomor 90 Tahun 2018 tentang Kode dan Nama Wilayah Kerja Statistik Tahun 2018/Chief Statistician Regulation Number 3/ 2019, May 6 2019, as a revision of Chief Statistician Regulation Number 90 of 2018 on Code and Name of Regional Level of Data Collection.

**Jumlah Anggota Dewan Perwakilan Rakyat Daerah menurut
Partai Politik dan Jenis Kelamin di Kabupaten Halmahera
Selatan, 2018**

Tabel 2.2
Table

***Number of First Level Parliament Members by Political Parties
and Sex in Halmahera Selatan Regency, 2018***

Partai Politik <i>Political Party</i>	Jenis Kelamin <i>Sex</i>		Jumlah <i>Total</i>
	Laki-Laki <i>Male</i>	Perempuan <i>Female</i>	
(1)	(2)	(3)	(4)
Partai Keadilan Sejahtera (PKS)	4	-	4
Partai Golongan Karya (GOLKAR)	5	-	5
Partai Amanah Nasional (PAN)	3	-	3
Partai Hati Nurani Rakyat (HANURA)	2	-	2
Partai Kebangkitan Bangsa (PKB)	3	-	3
Partai Demokrat	3	-	3
Partai Nasional Demokrat (NASDEM)	4	-	4
Partai Demokrasi Indonesia Perjuangan (PDIP)	2	-	2
Partai Gerakan Indonesia Raya (GERINDRA)	3	-	3
Partai Keadilan dan Persatuan Indonesia (PKPI)	1	-	1
Jumlah/Total	30	-	30

Sumber/Source: Sekretariat DPRD Kabupaten Halmahera Selatan/Legislative Secretary of Halmahera Selatan Regency

Tabel

Table

2.3

Jumlah Anggota Dewan Perwakilan Rakyat Daerah menurut Kelompok Umur dan Jenis Kelamin di Kabupaten Halmahera Selatan, 2018

Number of First Level Parliament Members by Age Group and Sex in Halmahera Selatan Regency, 2018

Kelompok Umur <i>Age Group</i>	Jenis Kelamin <i>Sex</i>			Jumlah <i>Total</i>
	Laki-Laki <i>Male</i>	Perempuan <i>Female</i>		
(1)	(2)	(3)	(4)	
21 - 35	2	-		2
36 - 49	15	-		15
50 - 59	13	-		13
60 +	0	-		0
Jumlah/ <i>Total</i>	2018	30	-	30
	2016	30	-	30

Sumber/*Source*: Sekretariat DPRD Kabupaten Halmahera Selatan/*Legislative Secretary of Halmahera Selatan Regency*

Tabel
Table

2.4

Jumlah Anggota Dewan Perwakilan Rakyat Daerah menurut Tingkat Pendidikan Tertinggi yang Ditamatkan dan Jenis Kelamin di Kabupaten Halmahera Selatan, 2018
Number of First Level Parliament Members by Educational Attainment and Sex in Halmahera Selatan Regency, 2018

Tingkat Pendidikan yang Ditamatkan <i>Educational Attainment</i>	Jenis Kelamin <i>Sex</i>		
	Laki-Laki <i>Male</i>	Perempuan <i>Female</i>	Jumlah <i>Total</i>
(1)	(2)	(3)	(4)
SLTP ke bawah <i>Junior High School and under</i>	-	-	-
SLTA <i>Senior High School</i>	12	-	12
Diploma I/II/III <i>Diploma I/II/III</i>	-	-	-
Diploma IV / S1 <i>Diploma IV / S1</i>	14	-	14
S2 /S3 <i>S2 / S3</i>	4	-	4
Jumlah/ Total	2017 30	-	30
	2016 30	-	30

Sumber/Source: Sekretariat DPRD Kabupaten Halmahera Selatan/*Legislative Secretary of Halmahera Selatan Regency*

Tabel
Table

2.5

Jumlah Anggota Dewan Perwakilan Rakyat Daerah menurut Fraksi dan Jenis Kelamin di Kabupaten Halmahera Selatan, 2018
Number of First Level Parliament Members by Fraction and Sex in Halmahera Selatan Regency, 2018

Fraksi <i>Fraction</i>	Jenis Kelamin <i>Sex</i>		Jumlah <i>Total</i>
	Laki-Laki <i>Male</i>	Perempuan <i>Female</i>	
(1)	(2)	(3)	(4)
GOLKAR	5	-	5
PKS	4	-	4
NASDEM	4	-	4
PKB	3	-	3
DEMOKRAT	3	-	3
GERINDRA	3	-	3
PAN	3	-	3
Perjuangan Nurani Indonesia (HANURA + PDIP + PKPI)	5	-	5
Jumlah/Total	30	-	30

Sumber/Source: Sekretariat DPRD Kabupaten Halmahera Selatan/Legislative Secretary of Halmahera Selatan Regency

Tabel
Table

2.6

Jumlah Anggota Dewan Perwakilan Rakyat Daerah menurut Komisi dan Jenis Kelamin di Kabupaten Halmahera Selatan, 2018
Number of First Level Parliament Members by Commition and Sex in Halmahera Selatan Regency, 2018

Komisi <i>Commition</i>	Jenis Kelamin <i>Sex</i>		Jumlah <i>Total</i>
	Laki-Laki <i>Male</i>	Perempuan <i>Female</i>	
(1)	(2)	(3)	(4)
Komisi A <i>Commition A</i>	9	-	9
Komisi B <i>Commition B</i>	9	-	9
Komisi C <i>Commition C</i>	9	-	9
Jumlah/	27	-	27
Total	27	-	27

Sumber/*Source*: Sekretariat DPRD Kabupaten Halmahera Selatan/*Legislative Secretary of Halmahera Selatan Regency*

Tabel
Table 2.7

**Nama-Nama Anggota Dewan Perwakilan Rakyat Daerah
menurut Fraksi, Jabatan dan Masa Jabatan di Kabupaten
Halmahera Selatan, 2018**
**Names of First Level Parliament Members by Fraction, Position,
and Tenure in Halmahera Selatan Regency, 2018**

No. No.	Nama Name	Fraksi Fraction	Jabatan Position	Masa Jabatan Tenure
(1)	(2)	(3)	(4)	(5)
1.	Umar Hi. Soleman		Ketua DPRD	2014-2019
2.	Gufran Mahmud, SH		Anggota	2014-2019
3.	Drs. Idhar Lamasa	Golkar	Anggota	2014-2019
4.	Idrus Assagaf		Anggota	2014-2019
5.	Drs. Muhammad Abusama, MM		Anggota	2014-2019
6.	Asnawi Lagalante, S.Hi, MM		Wakil Ketua DPRD I	2014-2019
7.	Husen Said, S.Pd, MM	PKS	Anggota	2014-2019
8.	Anwar Abusama		Anggota	2014-2019
9.	Muhammad Badaruni		Anggota	2014-2019
10.	Muhlis Djafar, SP		Wakil Ketua DPRD II	2014-2019
11.	Abdurrahman Hamzah, S.Hi	NasDem	Anggota	2014-2019
12.	Akmal Ibrahim		Anggota	2014-2019
13.	Nicolas Kurama		Anggota	2014-2019
14.	Nahrawi Rabul, S.IP		Anggota	2014-2019
15.	Drs. Abdullah Madjid	PAN	Anggota	2014-2019
16.	Umar Albaar, S.Hi		Anggota	2014-2019
17.	Muhamad Zulkifli Usman, S.IP		Anggota	2014-2019
18.	Muh. Yunus Nazar, M.Si	PKB	Anggota	2014-2019
19.	Muslim Hi. Rakib, S.Ag		Anggota	2014-2019
20.	Rustam Jalil, SE		Anggota	2014-2019
21.	M. Qurdi	Demokrat	Anggota	2014-2019
22.	Hud Hi. Ibrahim, S.Sos		Anggota	2014-2019
23.	Muh. Likur A. Latif		Anggota	2014-2019
24.	Gafar S. Tuanany	Gerindra	Anggota	2014-2019
25.	Natsir Barmawi, SE		Anggota	2014-2019
26.	Risdwan Hi Ismail	Fraksi	Anggota	2014-2019
27.	Bambang Hi. Ibra, S.IP	Perjuangan	Anggota	2014-2019
28.	Robby Sondakh	Nurani	Anggota	2014-2019
29.	Antoni Mahad	Indonesia	Anggota	2014-2019
30.	Bunyamin Hi. Daud, S.IP	(Gabungan)	Anggota	2014-2019

Sumber/Source: Sekretariat DPRD Kabupaten Halmahera Selatan/Legislative Secretary of Halmahera Selatan Regency

Tabel
Table

2.8

Jumlah Keputusan Dewan Perwakilan Rakyat Daerah menurut Jenis Keputusan di Kabupaten Halmahera Selatan, 2014-2018
Number of First Level Parliament Decisions by Type of Decision in Halmahera Selatan Regency, 2014-2018

Jenis Keputusan <i>Type of Decision</i>	2014	2015	2016	2017	2018
(1)	(2)	(3)	(4)	(5)	(6)
Peraturan Daerah	3	10	10	12	9
Keputusan DPRD	2	8	11	12	10
Keputusan Pimpinan DPRD	2	10	-	1	1
Keputusan Daerah	-	-	-	-	-
Rapat-rapat	79	178	181	136	89
Lainnya	15	20	20	-	-
Jumlah/Total	101	226	222	161	109

Sumber/Source: Sekretariat DPRD Kabupaten Halmahera Selatan/Legislative Secretary of Halmahera Selatan Regency

Tabel

2.9

Table

Banyaknya Pegawai Negeri Sipil (PNS) menurut Dinas/Instansi Pemerintah dan Golongan Kepangkatan di Kabupaten Halmahera Selatan, 2018

Number of Civil Servants by Institutions and Rank in Halmahera Selatan Regency, 2018

Unit Dinas/Instansi <i>Institutions</i>	Golongan Kepangkatan <i>Rank</i>			
	I	II	III	IV
(1)	(2)	(3)	(4)	(5)
Sekretariat Daerah	6	43	38	31
Inspektorat	-	5	18	4
Badan Kesatuan Bangsa dan Politik	-	6	9	2
Badan Perencanaan Pembangunan dan Penelitian Pengembangan Daerah	-	16	20	2
Badan Kepegawaian, Pendidikan dan Pelatihan Daerah	-	7	21	2
Badan Penanggulangan Bencana Daerah	-	6	8	5
Dinas Pengelolaan Keuangan dan Aset Daerah	1	25	37	3
Sekretariat Dewan Perwakilan Rakyat Daerah	-	25	11	2
Dinas Pemberdayaan Masyarakat Desa	-	8	17	3
Dinas Perumahan, Pemukiman dan LH	-	11	21	6
Dinas Pemberdayaan Perempuan, PA dan KB	1	7	24	3
Dinas Kesehatan	-	15	59	1
Dinas Pendidikan dan Kebudayaan	-	10	24	4
Dinas Pertanian dan Ketahanan Pangan	-	-	47	7
Dinas Kelautan dan Perikanan	1	15	21	3
Dinas Perhubungan	2	26	17	2
Dinas Transmigrasi dan Tenaga Kerja	1	8	18	3
<i>Dinas Koperasi dan UKM Perindustrian dan Perdagangan</i>	-	9	21	-
Dinas Kependudukan dan Catatan Sipil	1	9	12	1
Dinas Pariwisata, Pemuda dan Olahraga	-	5	12	3
Dinas Penanaman Modal dan PTSP	1	7	16	4
Dinas Kearsipan dan Perpustakaan	1	7	10	1
Dinas Sosial	-	11	13	1

Tabel 2.9 **Lanjutan**
Table **Continued**

Unit Dinas/Instansi <i>Institutions</i>	Golongan Kepangkatan <i>Rank</i>				
	I	II	III	IV	
(1)	(2)	(3)	(4)	(5)	
Dinas					
Komunikasi, Informatika, Statistik, dan Persandian	1	8	11	5	
Satpol PP	1	17	11	1	
BLUD	2	49	112	5	
Sekertriari KPU	-	5	3	1	
Kecamatan	46	953	1 440	395	
UPTD	6	40	2	60	
Jumlah/	2018	72	1 380	2 120	562
Total	2017	76	1 487	2 090	570

Sumber/Source: Badan Kepegawaian, Pendidikan dan Pelatihan Daerah Kabupaten Halmahera Selatan / *Regional Personnel, Education and Training Agency of Halmahera Selatan Regency*

Tabel 2.10 Banyaknya Pegawai Negeri Sipil (PNS) menurut Golongan Kepangkatan di Kabupaten Halmahera Selatan, 2014-2018
Table *Number of Civil Servants by Rank in Halmahera Selatan Regency, 2014-2018*

Golongan Kepangkatan <i>Hierarchy</i>	2016	2017	2018
(1)	(2)	(3)	(4)
I	91	76	72
II	1 415	1 487	1 380
III	2 390	2 090	2 120
IV	591	570	562
Jumlah/Total	4 487	4 223	4 134

Sumber/*Source*: Badan Kepegawaian, Pendidikan dan Pelatihan Daerah Kabupaten Halmahera Selatan / *Regional Personnel, Education and Training Agency of Halmahera Selatan Regency*

Tabel
Table

2.11

**Banyaknya Pegawai Negeri Sipil Menurut Golongan
Kepangkatan di Kabupaten Halmahera Selatan, 2018**
*Number of Civil Servants by Hierarchy in Halmahera Selatan
Regency, 2018*

Golongan Kepangkatan Hierarchy	2018
(1)	(2)
I/A (Juru Muda)	3
I/B (Juru Muda Tingkat I)	5
I/C (Juru)	55
I/D (Juru Tingkat I)	9
Golongan I/Range I	72
II/A (Pengatur Muda)	310
II/B (Pengatur Muda Tingkat I)	261
II/C (Pengatur)	532
II/D (Pengatur Tingkat I)	277
Golongan II/Range II	1 380
III/A (Penata Muda)	503
III/B (Penata Muda Tingkat I)	492
III/C (Penata)	603
III/D (Penata Tingkat I)	522
Golongan III/Range III	2 120
IV/A (Pembina Muda)	498
IV/B (Pembina Muda Tingkat I)	44
IV/C (Pembina)	20
IV/D (Pembina Tingkat I)	-
Golongan IV/Range IV	562
Jumlah/Total	4 134

Sumber/Source: Badan Kepegawaian, Pendidikan dan Pelatihan Daerah Kabupaten Halmahera Selatan / *Regional Personnel, Education and Training Agency of Halmahera Selatan Regency*

Tabel

2.12

Table

Banyaknya Pegawai Negeri Sipil Menurut Golongan
Kepangkatan dan Kecamatan di Kabupaten Halmahera
Selatan, 2018

*Number of Civil Servants by Hierarchy and Subdistrict in
Halmahera Selatan Regency, 2018*

	Kecamatan Subdistrict	I	II	III	IV	Jumlah Total
	(1)	(2)	(3)	(4)	(5)	(6)
010	Obi Selatan	3	26	45	8	82
020	Obi	-	47	72	34	153
021	Obi Barat	-	10	30	8	48
022	Obi Timur	1	11	15	7	34
023	Obi Utara	1	28	62	28	119
030	Bacan	2	96	154	45	297
031	Mandioli Selatan	1	21	26	4	52
032	Mandioli Utara	2	17	24	3	46
033	Bacan Selatan	3	62	110	44	219
034	Kep Batang Lomang	1	22	34	6	63
040	Bacan Timur	3	64	74	15	156
041	Bacan Timur Selatan	3	35	40	4	82
042	Bacan Timur Tengah	1	32	36	6	75
050	Bacan Barat	-	20	28	4	52
051	Kasiruta Barat	3	22	23	10	58
052	Kasiruta Timur	-	20	28	2	50
053	Bacan Barat Utara	3	17	41	4	65
060	Kayoa	2	68	81	17	168
61	Kayoa Barat	-	15	28	10	53
062	Kayoa Selatan	1	31	52	19	103
063	Kayoa Utara	1	17	33	14	65
070	Pulau Makian	1	58	73	31	163
071	Makian Barat	-	37	48	12	97
080	Gane Barat	3	56	58	17	134
081	Gane Barat Selatan	3	24	29	4	60
082	Gane Barat Utara	-	30	58	12	100
083	Kep Joronga	-	8	40	7	55
090	Gane Timur	6	43	70	15	134
091	Gane Timur Tengah	2	16	28	5	51
092	Gane Timur Selatan	1	6	25	3	35
	Halmahera Selatan	47	959	1 465	398	2 869

Sumber/Source: Badan Kepegawaian, Pendidikan dan Pelatihan Daerah Kabupaten Halmahera Selatan / Regional Personnel, Education and Training Agency of Halmahera Selatan Regency

Tabel
Table

2.13

Banyaknya Pegawai Negeri Sipil Berdasarkan Tingkat Pendidikan yang Ditamatkan 2018
Number of Civil Servants By Educational Attainment, 2018

Tingkat Pendidikan yang Ditamatkan <i>Educational Attainment</i>	Jenis Kelamin <i>Sex</i>		
	Laki-Laki <i>Male</i>	Perempuan <i>Female</i>	Jumlah <i>Total</i>
(1)	(2)	(3)	(4)
SD <i>Primary School</i>	9	-	9
SLTP <i>Junior High School</i>	45	18	63
SLTA <i>Senior High School</i>	853	532	1 385
Diploma I/II/III <i>Diploma I/II/III</i>	341	786	1 127
Diploma IV / S1 <i>Diploma IV / S1</i>	833	626	1 459
S2 /S2	70	21	91
S3 /S3	-	-	-
Jumlah/ Total	2 151	1 983	4 134
	2 211	2 012	4 223

Sumber/Source: Badan Kepegawaian, Pendidikan dan Pelatihan Daerah Kabupaten Halmahera Selatan / Regional Personnel, Education and Training Agency of Halmahera Selatan Regency

Tabel
Table

2.14

Banyaknya Surat Nikah yang Dikeluarkan menurut Kecamatan di Kabupaten Halmahera Selatan, 2014-2018

Number of Marriage Licenses Issued by Subdistrict in Halmahera Selatan Regency, 2014-2018

	Kecamatan Subdistrict	2014	2015	2016	2017	2018
	(1)	(2)	(3)	(4)	(5)	(6)
010	Obi Selatan	90	31	59	169	74
020	Obi	191	98	123	61	192
021	Obi Barat	102	24	41	28	33
022	Obi Timur	27	31	-	19	45
023	Obi Utara	-	-	-	-	-
030	Bacan	344	282	250	137	37
031	Mandioli Selatan	224	104	97	45	42
032	Mandioli Utara	34	2	-	66	43
033	Bacan Selatan	207	195	238	29	85
034	Kep Batang Lomang	57	46	59	52	51
040	Bacan Timur	206	224	267	150	235
041	Bacan Timur Selatan	-	-	-	-	-
042	Bacan Timur Tengah	-	-	-	-	-
050	Bacan Barat	125	123	124	245	80
051	Kasiruta Barat	-	-	-	-	-
052	Kasiruta Timur	63	1	14	70	30
053	Bacan Barat Utara	-	-	-	-	-
060	Kayoa	96	75	-	15	61
061	Kayoa Barat	62	65	70	84	114
062	Kayoa Selatan	110	59	72	54	84
063	Kayoa Utara	70	24	15	54	31
070	Pulau Makian	105	382	-	69	77
071	Makian Barat	21	9	-	28	15
080	Gane Barat	186	179	234	74	53
081	Gane Barat Selatan	-	-	-	-	-
082	Gane Barat Utara	-	-	-	-	-
083	Kep Joronga	138	74	48	54	64
090	Gane Timur	161	43	81	80	-
091	Gane Timur Tengah	-	-	-	-	-
092	Gane Timur Selatan	-	-	-	-	-
	Halmahera Selatan	2 619	2 071	1 792	1 583	1 446

Sumber/Source: Kementerian Agama Kabupaten Halmahera Selatan/Ministry of Religious Affair of Halmahera Selatan Regency

Tabel
Table

2.15

**Banyaknya Akta Kelahiran yang Dikeluarkan menurut
Kecamatan di Kabupaten Halmahera Selatan, 2012-2016**
*Number of Birth Certificates Issued by Subdistrict in Halmahera
Selatan Regency, 2012-2016*

Kecamatan Subdistrict		2012	2013	2014	2015	2016
(1)		(2)	(3)	(4)	(5)	(6)
010	Obi Selatan	230	2 137	792	...	1 175
020	Obi	320	2 396	1 081	...	2 303
021	Obi Barat	22	696	212	...	667
022	Obi Timur	21	362	205	...	285
023	Obi Utara	213	1 528	688	...	1 286
030	Bacan	937	6 554	2 207	...	4 173
031	Mandioli Selatan	66	705	327	...	1 020
032	Mandioli Utara	36	378	278	...	828
033	Bacan Selatan	634	3 267	1 471	...	2 956
034	Kep Batang Lomang	93	625	582	...	1 222
040	Bacan Timur	302	1 799	846	...	1 529
041	Bacan Timur Selatan	81	556	333	...	924
042	Bacan Timur Tengah	149	709	464	...	983
050	Bacan Barat	55	358	206	...	511
051	Kasiruta Barat	35	350	202	...	670
052	Kasiruta Timur	40	260	166	...	326
053	Bacan Barat Utara	36	257	189	...	396
060	Kayoa	159	743	400	...	1 006
061	Kayoa Barat	36	387	395	...	727
062	Kayoa Selatan	36	397	223	...	1 048
063	Kayoa Utara	26	151	95	...	336
070	Pulau Makian	157	1 513	734	...	1 361
071	Makian Barat	29	401	204	...	484
080	Gane Barat	78	852	438	...	964
081	Gane Barat Selatan	56	439	255	...	722
082	Gane Barat Utara	61	559	373	...	966
083	Kep Joronga	34	445	91	...	1 359
090	Gane Timur	147	1 121	578	...	1 074
091	Gane Timur Tengah	70	405	326	...	480
092	Gane Timur Selatan	15	410	131	...	536
Halmahera Selatan		4 174	30 760	14 492	...	32 317

Sumber/Source: Dinas Kependudukan dan Catatan Sipil Kabupaten Halmahera Selatan/*Population and Civil Registration Board of Halmahera Selatan Regency*

Tabel
Table

2.16

Banyaknya Sertifikat Tanah yang Dikeluarkan menurut Jenis Hak Atas Tanah di Kabupaten Halmahera Selatan, 2014-2018
Number of Land Certificates Issued by Type of Land Rights in Halmahera Selatan Regency, 2014-2018

Jenis Hak Atas Tanah <i>Type of Land Rights</i>	2014	2015	2016	2017	2018
(1)	(2)	(3)	(4)	(5)	(6)
Hak Milik <i>Right of Ownership</i>	7 813	7 800	7 780	5 297	7 694
Hak Guna Bangunan <i>Building Rights</i>	14	7	33	1	1
Hak Guna Usaha <i>Cultivation Rights</i>	-	-	3	0	-
Hak Pakai <i>Use Right</i>	25	2	2	45	6
Jumlah/Total	7 852	7 809	7 818	5 343	7 701

Sumber/Source: Kementerian Agraria dan Tata Ruang Kabupaten Halmahera Selatan /*National Land Board of Halmahera Selatan Regency*

KEPENDUDUKAN DAN KETENAGAKERJAAN POPULATION AND EMPLOYMENT

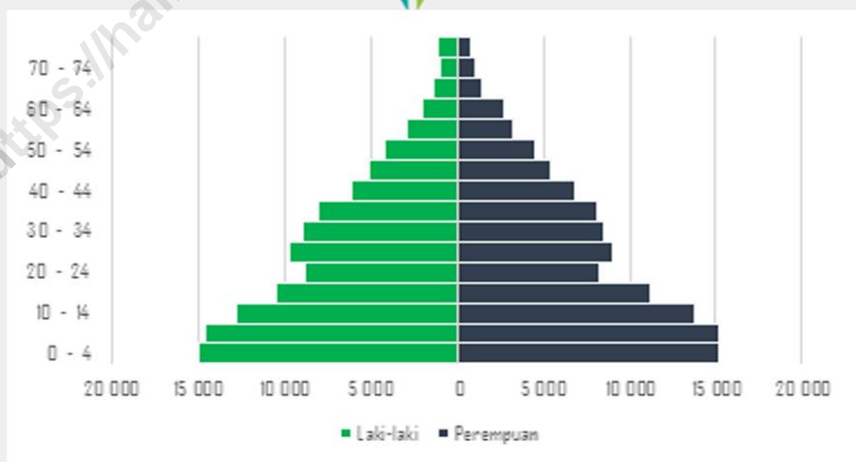
3

228 771

JUMLAH PENDUDUK
KABUPATEN
HALMAHERA SELATAN

112.404
JUMLAH PENDUDUK
PEREMPUAN

116 367
JUMLAH PENDUDUK
LAKI-LAKI



<https://halmaheraselatankab.bps.go.id>

PENJELASAN TEKNIS

1. **Sumber utama data kependudukan** adalah sensus penduduk yang dilaksanakan setiap sepuluh tahun sekali. Sensus penduduk telah dilaksanakan sebanyak enam kali sejak Indonesia merdeka, yaitu tahun 1961, 1971, 1980, 1990, 2000, dan 2010.

Di dalam sensus penduduk, pencacahan dilakukan terhadap seluruh penduduk yang berdomisili di wilayah teritorial Indonesia termasuk warga negara asing kecuali anggota korps diplomatik negara sahabat beserta keluarganya.

Metode pengumpulan data dalam sensus dilakukan dengan wawancara antara petugas sensus dengan responden dan juga melalui e-census. Pencatatan penduduk menggunakan konsep usual residence, yaitu konsep di mana penduduk biasa bertempat tinggal. Bagi penduduk yang bertempat tinggal tetap dicacah di mana mereka biasa tinggal, sedangkan untuk penduduk yang tidak bertempat tinggal tetap dicacah di tempat di mana mereka ditemukan petugas sensus pada malam 'Hari Sensus'. Termasuk penduduk yang tidak bertempat tinggal tetap adalah tuna wisma, awak kapal berbendera Indonesia, penghuni perahu/rumah apung, masyarakat terpencil/terasing, dan pengungsi.

TECHNICAL NOTES

1. **The main source of demographic data** is population census, which is conducted very ten years. Population Census has been conducted six times since Indonesia's independence: 1961, 1971, 1980, 1990, 2000, and 2010.

The population census enumerates all residents who domicile in the entire territory of Indonesia including foreign citizens except the diplomatic corps members and their families.

The method of data collection in a population census involves interviewing respondents and conducting e-census. Enumeration of the population uses the concept of "usual residence", which is the concept of "places where people usually live". De jure was applied to the permanent residents, while de facto was applied to non-permanent residents. The permanent residents were enumerated in place where they normally live, the non-permanent residents were enumerated where they were found by the enumerators, on the night of 'Census Date'. The non permanent residents include homeless people, ship crew, boat people, remote area community, and internally displaced persons. Those who had permanent residence and

Bagi mereka yang mempunyai tempat tinggal tetap dan sedang bepergian ke luar wilayah lebih dari enam bulan, tidak dicacah di tempat tinggalnya, tetapi dicacah di tempat tujuannya.

Untuk tahun yang tidak dilaksanakan sensus penduduk, data kependudukan diperoleh dari hasil proyeksi penduduk. Proyeksi penduduk merupakan suatu perhitungan ilmiah yang didasarkan pada asumsi dari komponen-komponen perubahan penduduk, yaitu kelahiran, kematian, dan migrasi. Proyeksi penduduk Indonesia 2010-2035 menggunakan data dasar penduduk hasil SP2010.

Dalam publikasi ini, data yang disajikan merupakan hasil SP2010 (Mei), penduduk pertengahan tahun 2010 (Juni), dan hasil proyeksi penduduk 2010 dan 2017.

Tabel hasil SP2010 merujuk pada Mei sedangkan hasil proyeksi penduduk merujuk pada pertengahan tahun (Juni).

2. **Penduduk Indonesia** adalah semua orang yang berdomicili di wilayah teritorial Indonesia selama 6 bulan atau lebih dan atau mereka yang berdomicili kurang dari 6 bulan tetapi bertujuan menetap.
3. **Rata-rata pertumbuhan penduduk** adalah angka yang menunjukkan tingkat pertambahan penduduk per tahun dalam jangka waktu tertentu.

had been travelling away from their home for six months or more were not enumerated in their permanent place, but in the place where they were during the census.

For the periods where the population census is not conducted, population projection is done to estimate population during those years. The population projection is an estimate based on the demographic components, such as birth, death, and migration. Indonesia's 2010–2035 population projection used the 2010 Population Census as the base population.

The population data in this publication is the result of the 2010 Population Census (May), mid year population of 2010 (June), and population projection for 2010 and 2017.

The tables of 2010 Population Census result refer to May and population projection refer to mid-year population (June)

2. **The population of Indonesia** are all residents of the entire territory of Indonesia who have stayed for six months or longer, and those who intended to stay more than six months even though their length of stay is less than six months.
3. **The average growth rate of population** is the annual population growth rate over a certain period.

4. **Kepadatan penduduk** adalah banyaknya penduduk per kilometer persegi.
4. *Population density is the number of inhabitants per square kilometer.*
5. **Rasio jenis kelamin** adalah perbandingan antara banyaknya penduduk laki-laki dengan banyaknya penduduk perempuan pada suatu daerah dan waktu tertentu. Biasanya dinyatakan dengan banyaknya penduduk laki-laki untuk 100 penduduk perempuan.
5. *Sex ratio is the ratio of males population to females population in a given area and time, usually expressed as the number of males for every 100 females.*
6. **Rumah tangga** adalah seseorang atau sekelompok orang yang mendiami sebagian atau seluruh bangunan fisik/sensus dan biasanya tinggal bersama serta pengelolaan makan dari satu dapur. Yang dimaksud makan dari satu dapur adalah jika pengurusan kebutuhan sehari-harinya dikelola bersama-sama menjadi satu.
6. *Household is an individual or group of people living in a physical/census building unit or part of it and usually commit on a common provision for food and other essentials of living. Common provision for food means one organising daily needs for all of household members.*
7. **Anggota rumah tangga** adalah semua orang yang biasanya bertempat tinggal di suatu rumah tangga, baik yang berada di rumah pada waktu pencacahan maupun yang sementara tidak ada.
7. *Household member are those who usually lives in a household regardless of their location at the time of enumeration.*
8. **Rata-rata anggota rumah tangga** adalah angka yang menunjukkan rata-rata jumlah anggota rumah tangga per rumah tangga.
8. *Average household size is the average number of household members per household..*
9. **Sumber utama data ketenagakerjaan** adalah Survei Angkatan Kerja Nasional (Sakernas). Survei ini khusus dirancang untuk
9. *The main source of employment data is National Labour Force Survey (Sakernas). This survey is specifically designed to collect information on*

mengumpulkan informasi/data ketenagakerjaan. Pada beberapa survei sebelumnya, pengumpulan data ketenagakerjaan dipadukan dalam kegiatan lainnya, seperti Survei Sosial Ekonomi Nasional (Susenas), Sensus Penduduk (SP), dan Survei Penduduk Antarsensus (SUPAS). Sakernas pertama kali diselenggarakan pada tahun 1976, kemudian dilanjutkan pada tahun 1977 dan 1978. Pada tahun 1986–1993, Sakernas diselenggarakan secara triwulanan, sejak tahun 1994–2001, Sakernas dilaksanakan secara tahunan, yaitu setiap bulan Agustus. Pada tahun 2002–2004, di samping Sakernas Tahunan dilakukan pula Sakernas Triwulanan. Pada tahun 2005–2010, pengumpulan data Sakernas dilaksanakan secara semesteran pada Februari (Semester I) dan Agustus (Semester II). Tahun 2011–2014 Sakernas dilaksanakan Triwulanan, yaitu Februari (Triwulan I), Mei (Triwulan II), Agustus (Triwulan III), dan November (Triwulan IV). Sakernas Triwulanan ini dimaksudkan untuk memantau indikator ketenagakerjaan secara dini di Indonesia yang mengacu pada *The Key Indicators of the Labour Market* (KILM) yang direkomendasikan oleh *The International Labour Organization* (ILO). Mulai tahun 2015, pengumpulan data Sakernas dilaksanakan kembali secara semesteran pada Februari (Semester I) dan Agustus (Semester II).

Sejak Sakernas 2001, konsep status pekerjaan dan pengangguran

labour force statistics. Previously, the collection of such data was integrated with other surveys, such as National Socioeconomic Survey (Susenas), Population Census (SP), and Intercensal Population Survey (SUPAS). The first Sakernas was conducted in 1976, then conducted annually during the period 1977–1978. During 1986–1993, Sakernas was conducted quarterly in all provinces in Indonesia, only since 1994 until 2001 Sakernas was conducted yearly, every August of the year. During the period 2002–2004, besides a yearly Sakernas, BPS also conducted a quarterly Sakernas. During the period 2005–2010, Sakernas has been conducted in semester period, i.e. February (First Semester) and August (Second Semester). During 2011–2014, Sakernas is conducted on a quarterly basis ie: February (First Quarter), May (Second Quarter), August (Third Quarter), and November (Fourth Quarter). A Quarterly Sakernas is aimed to monitor the prompt indicators of Indonesian labour market which referred to The Key Indicators of the Labour Market (KILM) recommended by The International Labour Organization (ILO). Since 2015, the Sakernas has been conducted on biannual basis again, the first semester on February and the later semester on August.

Since 2001 Sakernas, the concept of employment status and

mengalami perluasan dan penyempurnaan. Status pekerjaan yang pada Sakernas 2000 hanya 5 kategori, mulai tahun 2001 ditambahkan kategori baru, yaitu: pekerja bebas di pertanian dan pekerja bebas di nonpertanian. Selain itu, dalam rangka menyesuaikan dengan konsep ILO, konsep pengangguran terbuka diperluas, yaitu di samping mencakup penduduk yang aktif mencari pekerjaan, mencakup pula kelompok penduduk yang sedang mempersiapkan usaha/pekerjaan baru, kelompok penduduk yang tidak mencari pekerjaan karena merasa tidak mungkin mendapatkan pekerjaan, serta kelompok penduduk yang tidak aktif mencari pekerjaan dengan alasan sudah mempunyai pekerjaan, tetapi belum mulai bekerja.

Hasil Sakernas Semester I (Februari 2015) disajikan sampai tingkat provinsi (jumlah sampel 50.000 rumah tangga). Sementara itu, Sakernas Semester II (Agustus 2015) disajikan sampai tingkat kabupaten/kota dengan jumlah sampel sebesar 200.000 rumah tangga. Tingkat pemasukan dokumen pada Sakernas Agustus 2015 sebesar 97,84 persen. Sejak 2014, Sakernas menggunakan penimbang hasil proyeksi penduduk tahun 2010–2035.

10. Penduduk usia kerja adalah penduduk yang berumur 15 tahun ke atas. Penduduk Usia Kerja terdiri dari Angkatan Kerja dan Bukan Angkatan Kerja. Mereka yang termasuk dalam

unemployment was revised. The employment status previously covered only 5 categories, but since 2001 two new categories of casual employee both in agriculture and non-agriculture sectors have been added. In addition, to adapt the ILO concept, the concept of open unemployment was also extended. Open unemployment covers population who were looking for work, population who were establishing a new business/firm/establishment, discouraged job seekers, and those who were not actively looking for work with the reason of already having job but not starting to work.

The results of Sakernas for first semester (February 2015) were presented at provincial level (sample size 50,000 households), while for the second semester (August 2015) were presented up to regency/municipal level (sample size 200,000 households). The response rate for August 2015 Sakernas was 97.84 percent. Since 2014, the weighting of 2010-2035 population projection results was applied in the Sakernas.

10. Working age population is persons of 15 years and over. Working age population consists of labour force and not labour force. Labour force are people who were working and those

Angkatan Kerja adalah penduduk yang bekerja dan yang sedang mencari pekerjaan. Sedangkan Bukan Angkatan Kerja adalah mereka yang bersekolah, mengurus rumah tangga atau melakukan kegiatan lainnya.

who were looking for work. Not labour force are people who were studying, taking care of houseworks, or others activity.

11. **Angkatan kerja** adalah penduduk usia kerja (15 tahun ke atas) yang bekerja, punya pekerjaan namun sementara tidak bekerja, dan pengangguran.
11. **Labor force or economically active** are persons of 15 years and over, who in the previous week were working, temporarily absent from work but having jobs, and unemployment.
12. **Bekerja** adalah kegiatan ekonomi yang dilakukan oleh seseorang dengan maksud memperoleh atau membantu memperoleh pendapatan atau keuntungan dan lamanya bekerja paling sedikit 1 jam secara terus menerus dalam seminggu yang lalu (termasuk pekerja keluarga tanpa upah yang membantu dalam suatu usaha/kegiatan ekonomi).
12. **Working** means an activity done by a person who worked intended to earn income by doing work or helping to do work at least one hour continuously during the reference week (including unpaid family worker/s for any economic activity).
13. **Jumlah jam kerja seluruhnya** adalah jumlah jam kerja yang digunakan untuk bekerja (tidak termasuk jam kerja istirahat resmi dan jam kerja yang digunakan untuk hal-hal di luar pekerjaan).
13. **Total working hours** is the total hours spent by an employee to perform all jobs (excluding the time used for other activities which are not classified as work).
14. **Lapangan usaha** adalah bidang kegiatan dari pekerjaan/tempat bekerja di mana seseorang bekerja. Klasifikasi lapangan usaha mengikuti Klasifikasi Baku Lapangan Usaha Indonesia (KBLI) dalam 1 digit.
14. **Industry** is field of a person's activity or establishment. The classification of industries follows the Indonesia Standard Industrial Classification (KBLI) in one digit.

15. **Status pekerjaan** adalah kedudukan seseorang dalam unit usaha/kegiatan dalam melakukan pekerjaan.

*15. **Employment status** is the status of a person at his place of work or establishment where he was employed.*

16. **Pekerja tak dibayar** adalah seseorang yang bekerja membantu usaha untuk memperoleh penghasilan/keuntungan yang dilakukan oleh salah seorang anggota rumah tangga atau bukan anggota rumah tangga tanpa mendapat upah/gaji.

*16. **Unpaid worker** is a person who intended to work without pay in an establishment run by other members of the family, relative or neighbour.*

ULASAN

DESCRIPTION

3.1 Penduduk

Penduduk Halmahera Selatan pada tahun 2018 sebesar 228.771 jiwa, yang terdiri atas 116.367 jiwa laki-laki dan 112.404 jiwa perempuan. Dengan luas wilayah Halmahera Selatan sekitar 8.779,32 kilometer persegi, rata-rata tingkat kepadatan penduduk Halmahera Selatan sebesar 26 orang per kilometer persegi. Kecamatan dengan penduduk terpadat adalah Kecamatan Kayoa Selatan yakni sebanyak 241 orang per kilometer persegi sedangkan yang paling rendah adalah Kecamatan Obi Timur dengan kepadatan 6 orang per kilometer persegi.

Rasio jenis kelamin di Halmahera Selatan sebesar 103,53 yang menandakan jumlah penduduk laki-laki lebih banyak daripada penduduk perempuan..

3.2 Ketenagakerjaan

Berdasarkan Survei Angkatan Kerja Nasional (SAKERNAS) 2018, Angkatan Kerja di Halmahera Selatan mencapai 107.258 jiwa dari dan bukan bukan angkatan kerja sebanyak 40.294 jiwa

3.1 Population

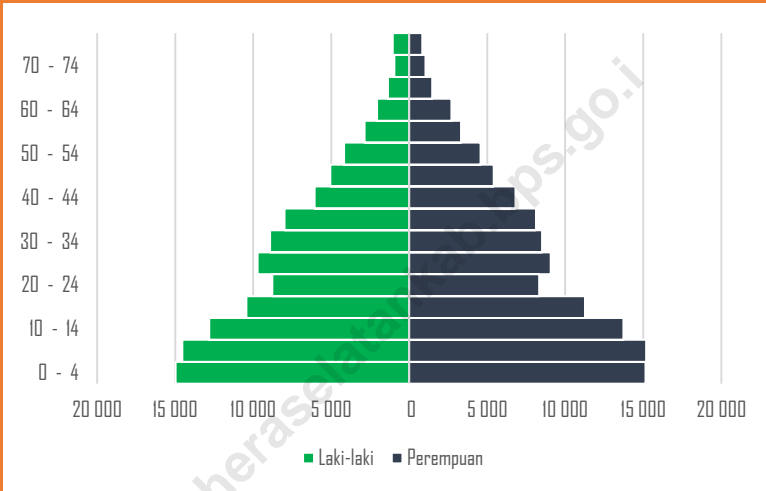
In 2018, population of Halmahera Selatan Regency counted 228,771 people which consist of male 116,367 people and female 112,404 people. Halmahera Selatan with an area about 8.779,32 square kilometers, the average population density counted 26 people by square kilometer. Subdistrict with most populous is Kayoa Selatan subdistrict that as many as 241 people by square kilometer while the lowest is Obi Timur subdistrict density of 6 people by square kilometer.

The sex ratio in Halmahera Selatan at 103.53 which indicates the number of the male population is more than the female population.

3.2 Employment

Based on the National Labor Force Survey (SAKERNAS) 2018, the Labor Force in South Halmahera reached 107,258 people from and not non-labor force as many as 40,294 people

Gambar 3.1 Piramida Penduduk Kabupaten Halmahera Selatan, 2018
Figure 3.1 Population Pyramid in Halmahera Selatan Regency, 2018



Sumber/Source: Badan Pusat Statistik Kabupaten Halmahera Selatan/BPS – *Statistics of Halmahera Selatan Regency*

3.1. PENDUDUK / POPULATION

Tabel 3.1.1 **Luas Wilayah dan Jumlah Penduduk menurut Kecamatan di Kabupaten Halmahera Selatan, 2018**
Table 3.1.1 **Region Area and Number of Population by Subdistrict in Halmahera Selatan Regency, 2018**

	Kecamatan Subdistrict	Luas/Area		Penduduk Population		Kepadatan Density
		km ²	%	Jumlah Total	%	
	(1)	(2)	(3)	(4)	(5)	(6)
010	Obi Selatan	1 083,48	12,34	13 100	5,73	12,09
020	Obi	1 073,15	12,22	16 472	7,20	15,35
021	Obi Barat	94,53	1,08	3 943	1,72	41,71
022	Obi Timur	636,23	7,25	3 669	1,60	5,77
023	Obi Utara	160,69	1,83	8 897	3,89	55,37
030	Bacan	304,69	3,47	25 524	11,16	83,77
031	Mandioli Selatan	138,81	1,58	6 334	2,77	45,63
032	Mandioli Utara	96,79	1,10	3 495	1,53	36,11
033	Bacan Selatan	169,21	1,93	16 954	7,41	100,20
034	Kep Batang Lomang	55,81	0,64	6 657	2,91	119,28
040	Bacan Timur	463,5	5,28	11 792	5,15	25,44
041	Bacan Timur Selatan	321,13	3,66	7 262	3,17	22,61
042	Bacan Timur Tengah	276,28	3,15	6 120	2,68	22,15
050	Bacan Barat	180,78	2,06	3 918	1,71	21,67
051	Kasiruta Barat	272,98	3,11	5 039	2,20	18,46
052	Kasiruta Timur	247,93	2,82	4 420	1,93	17,83
053	Bacan Barat Utara	264,94	3,02	4 739	2,07	17,89
060	Kayoa	87,62	1,00	8 853	3,87	101,04
061	Kayoa Barat	27,07	0,31	3 797	1,66	140,27
062	Kayoa Selatan	26,06	0,30	6 283	2,75	241,10
063	Kayoa Utara	39,22	0,45	2 995	1,31	76,36
070	Pulau Makian	55,5	0,63	9 740	4,26	175,50
071	Makian Barat	35,54	0,40	3 859	1,69	108,58
080	Gane Barat	493,67	5,62	8 496	3,71	17,21
081	Gane Barat Selatan	252,55	2,88	6 336	2,77	25,09
082	Gane Barat Utara	501,69	5,71	6 503	2,84	12,96
083	Kep Joronga	148,93	1,70	5 688	2,49	38,19
090	Gane Timur	656,72	7,48	9 688	4,23	14,75
091	Gane Timur Tengah	309,67	3,53	4 356	1,90	14,07
092	Gane Timur Selatan	304,15	3,46	3 842	1,68	12,63
	Halmahera Selatan	8 779,32	100,00	228 771	100	26,06

Sumber/Source: BPS Kabupaten Halmahera Selatan, Proyeksi Penduduk 2010-2017/BPS – Statistics of Halmahera Selatan Regency, Population Projection 2010-2017

Tabel
Table

3.1.2

Jumlah Penduduk dan Laju Pertumbuhan Penduduk
menurut Kecamatan di Kabupaten Halmahera Selatan,
2016, 2017 dan 2018
*Population and Population Growth Rate by Subdistrict in
Halmahera Selatan Regency, 2016, 2017 and 2018*

	Kecamatan Subdistrict	Penduduk/Population (orang/people)			Laju Pertumbuhan Penduduk per Tahun Annual Population Growth Rate (%)	
		2016	2017	2018	2016- 2017	2017- 2018
	(1)	(2)	(3)	(4)	(5)	(6)
010	Obi Selatan	13 015	13 133	13 100	0.91	-0,25
020	Obi	16 040	16 338	16 472	1.86	0,82
021	Obi Barat	3 899	3 943	3 943	1.13	0,00
022	Obi Timur	3 644	3 678	3 669	0.93	-0,24
023	Obi Utara	8 837	8 918	8 897	0.92	-0,24
030	Bacan	23 973	24 832	25 524	3.58	2,79
031	Mandioli Selatan	6 274	6 339	6 334	1.04	-0,08
032	Mandioli Utara	3 401	3 466	3 495	1.91	0,84
033	Bacan Selatan	16 117	16 603	16 954	3.02	2,11
034	Kep Batang Lomang	6 618	6 677	6 657	0.89	-0,30
040	Bacan Timur	11 155	11 520	11 792	3.27	2,36
041	Bacan Timur Selatan	7 140	7 241	7 262	1.41	0,29
042	Bacan Timur Tengah	5 954	6 068	6 120	1.91	0,86
050	Bacan Barat	3 870	3 916	3 918	1.19	0,05
051	Kasiruta Barat	4 966	5 030	5 039	1.29	0,18
052	Kasiruta Timur	4 322	4 394	4 420	1.67	0,59
053	Bacan Barat Utara	4 625	4 706	4 739	1.75	0,70
060	Kayoa	8 792	8 873	8 853	0.92	-0,23
061	Kayoa Barat	3 760	3 801	3 797	1.09	-0,11
062	Kayoa Selatan	6 254	6 305	6 283	0.82	-0,35
063	Kayoa Utara	2 947	2 987	2 995	1.36	0,27
070	Pulau Makian	9 665	9 758	9 740	0.96	-0,18
071	Makian Barat	3 790	3 845	3 859	1.45	0,36
080	Gane Barat	8 471	8 533	8 496	0.73	-0,43
081	Gane Barat Selatan	6 204	6 304	6 336	1.61	0,51
082	Gane Barat Utara	6 463	6 521	6 503	0.90	-0,28
083	Kep Joronga	5 650	5 702	5 688	0.92	-0,25
090	Gane Timur	9 558	9 677	9 688	1.25	0,11
091	Gane Timur Tengah	4 261	4 332	4 356	1.67	0,55
092	Gane Timur Selatan	3 795	3 840	3 842	1.19	0,05
	Halmahera Selatan	223 460	227 280	228 771	1.71	0,66

Sumber/Source: BPS Kabupaten Halmahera Selatan, Proyeksi Penduduk 2010-2018/BPS –
Statistics of Halmahera Selatan Regency, Population Projection 2010-2018

Tabel 3.1.3 **Jumlah Penduduk menurut Kecamatan dan Jenis Kelamin di Kabupaten Halmahera Selatan, 2018**
Table 3.1.3 **Number of Population by Subdistrict and Sex in Halmahera Selatan Regency, 2018**

	Kecamatan Subdistrict	Penduduk (orang)/Population (people)			Rasio Jenis Kelamin Sex ratio	
		Laki-laki Male	Perempuan Female	Jumlah Total		
	(1)	(2)	(3)	(4)	(5)	
010	Obi Selatan	6 652	6 448	13 100	103,16	
020	Obi	8 381	8 091	16 472	103,58	
021	Obi Barat	2 007	1 936	3 943	103,67	
022	Obi Timur	1 856	1 813	3 669	102,37	
023	Obi Utara	4 457	4 440	8 897	100,38	
030	Bacan	13 064	12 460	25 524	104,85	
031	Mandioli Selatan	3 222	3 112	6 334	103,53	
032	Mandioli Utara	1 747	1 748	3 495	99,94	
033	Bacan Selatan	8 567	8 387	16 954	102,15	
034	Kep Batang Lomang	3 381	3 276	6 657	103,21	
040	Bacan Timur	6 076	5 716	11 792	106,30	
041	Bacan Timur Selatan	3 729	3 533	7 262	105,55	
042	Bacan Timur Tengah	3 151	2 969	6 120	106,13	
050	Bacan Barat	1 985	1 933	3 918	102,69	
051	Kasiruta Barat	2 619	2 420	5 039	108,22	
052	Kasiruta Timur	2 229	2 191	4 420	101,73	
053	Bacan Barat Utara	2 460	2 279	4 739	107,94	
060	Kayoa	4 403	4 450	8 853	98,94	
061	Kayoa Barat	1 928	1 869	3 797	103,16	
062	Kayoa Selatan	3 130	3 153	6 283	99,27	
063	Kayoa Utara	1 513	1 482	2 995	102,09	
070	Pulau Makian	4 898	4 842	9 740	101,16	
071	Makian Barat	1 962	1 897	3 859	103,43	
080	Gane Barat	4 359	4 137	8 496	105,37	
081	Gane Barat Selatan	3 207	3 129	6 336	102,49	
082	Gane Barat Utara	3 256	3 247	6 503	100,28	
083	Kep Jorong	2 913	2 775	5 688	104,97	
090	Gane Timur	4 996	4 692	9 688	106,48	
091	Gane Timur Tengah	2 243	2 113	4 356	106,15	
092	Gane Timur Selatan	1 976	1 866	3 842	105,89	
	Halmahera	2018	116 367	112 404	228 771	103,53
	Selatan	2017	115 551	111 729	227 280	103,51

Sumber/Source: BPS Kabupaten Halmahera Selatan, Proyeksi Penduduk 2010-2017/BPS – Statistics of Halmahera Selatan Regency, Population Projection 2010-2017

Tabel
Table 3.1.4 **Jumlah Penduduk, Rumah Tangga, dan Rata-rata Anggota Rumah Tangga di Kabupaten Halmahera Selatan, 2016-2018**
Number of Population, Household, and Average Household Size by Subdistrict in Halmahera Selatan Regency, 2016-2018

Tahun Year	2016	2017	2018
(1)	(2)	(3)	(4)
Jumlah Penduduk (orang) <i>Number of Population (people)</i>	223 460	227 280	228 771
Jumlah Rumah Tangga <i>Number of Household</i>	43 436	44 178	...
Rata-rata Anggota Rumah Tangga <i>Average Household Size</i>	5,1	5,1	...

Sumber/Source: BPS Kabupaten Halmahera Selatan, Proyeksi Penduduk 2010-2018/BPS – Statistics of Halmahera Selatan Regency, Population Projection 2010-2018

Tabel
Table

3.1.5

Jumlah Penduduk menurut Kelompok Umur dan Jenis Kelamin di Kabupaten Halmahera Selatan, 2018
Number of Population by Age Group and Sex in Halmahera Selatan Regency, 2018

Kelompok Umur <i>Age Group</i>	Penduduk/Population (orang/people)		
	Laki-laki <i>Male</i>	Perempuan <i>Female</i>	Jumlah <i>Total</i>
(1)	(2)	(3)	(4)
0 - 4	13 162	12 591	25 753
5 - 9	12 770	11 083	23 853
10 - 14	12 010	12 721	24 731
15 - 19	9 377	10 076	19 453
20 - 24	7 357	8 204	15 561
25 - 29	9 383	8 733	18 116
30 - 34	9 102	9 524	18 626
35 - 39	9 701	9 464	19 165
40 - 44	7 936	6 760	14 696
45 - 49	7 861	6 552	14 413
50 - 54	4 545	4 172	8 717
55 - 59	4 363	4 853	9 216
60 - 64	3 180	2 716	5 896
65 - 69	2 183	1 313	3 496
70 - 74	1 561	1 461	3 022
75 +	1 876	2 181	4 057
Jumlah/Total	116 367	112 404	228 771

Sumber/Source: BPS Kabupaten Halmahera Selatan, Proyeksi Penduduk 2010-2018/BPS –
Statistics of Halmahera Selatan Regency, Population Projection 2010-2018

Tabel 3.1.6 **Persentase Penduduk Berumur 15-49 Tahun ke Atas menurut Jenis Kelamin dan Status Perkawinan di Kabupaten Halmahera Selatan , 2018**
Table *Percentage of Population Aged 15-49 Years and Over by Sex and Marital Status in Halmahera Selatan Regency, 2018*

Status Perkawinan	Laki-laki Male	Perempuan Female	Jumlah Total
(1)	(2)	(3)	(4)
Belum Kawin/ <i>Single</i>	36,21	23,40	29,86
Kawin / <i>Married</i>	63,17	73,92	68,50
Cerai / <i>Divorced</i>	0,62	2,68	1,64
Jumlah/Total	100	100	100

Sumber/Source: BPS Kabupaten Halmahera Selatan, Hasil Survei Sosial Ekonomi 2018/BPS – Statistics of Halmahera Selatan Regency, Result of National Social Economic Survey 2018

Tabel 3.1.7 **Persentase Penduduk Berumur 10 Tahun ke Atas ke menurut Jenis Kelamin dan Status Perkawinan di Kabupaten Halmahera Selatan, 2018**
Table *Percentage of Population Aged 10 Years and Over by Sex and Marital Status in Halmahera Selatan Regency, 2018*

Umur Age	Belum Kawin Single	Kawin Married	Cerai Divorced	Jumlah Total
(1)	(2)	(3)	(4)	(6)
Laki-laki / Male	40,66	55,93	3,41	100
Perempuan / Female	32,34	59,96	7,70	100
Jumlah / Total	36,59	57,90	5,51	100

Sumber/Source: BPS Kabupaten Halmahera Selatan, Hasil Survei Sosial Ekonomi 2017/BPS – Statistics of Halmahera Selatan Regency, Result of National Social Economic Survey 2017

3.2. KETENAGAKERJAAN / EMPLOYMENT

Tabel
Table 3.2.1 Penduduk Berumur Menurut Jenis Kegiatan Utama di Kabupaten Halmahera Selatan, 2018
Population According to Main Activities in South Halmahera Regency, 2018

Jenis Kegiatan Utama Main Activity (1)	Laki-Laki Man (2)	Perempuan Woman (3)
I. Angkatan Kerja / <i>Economically Active</i>		
1. Bekerja / <i>Working</i>	63 189	39 694
2. Pengganggur / <i>Unemployment</i>	1 854	2 521
II. Bukan Angkatan Kerja / <i>Economically Inactive</i>		
1. Sekolah/Attending School	5 402	3 536
2. Mengurus Rumah Tangga/ <i>Housekeeping</i>	1 999	25 925
3. Lainnya/ <i>Others</i>	2 505	882
Jumlah / Total	74 949	72 558

Sumber/*Source*: BPS Kabupaten Halmahera Selatan, Hasil Survei Angkatan Kerja Nasional , 2017/BPS – *Statistics of Halmahera Selatan Regency, Result of National Labour Force Survey, 2018*

Jumlah Pencari Kerja yang Terdaftar dan yang Dapat Ditempatkan menurut Tingkat Pendidikan Tertinggi yang Ditamatkan dan Jenis Kelamin di Kabupaten Halmahera Selatan, 2018

Tabel
Table 3.2.2

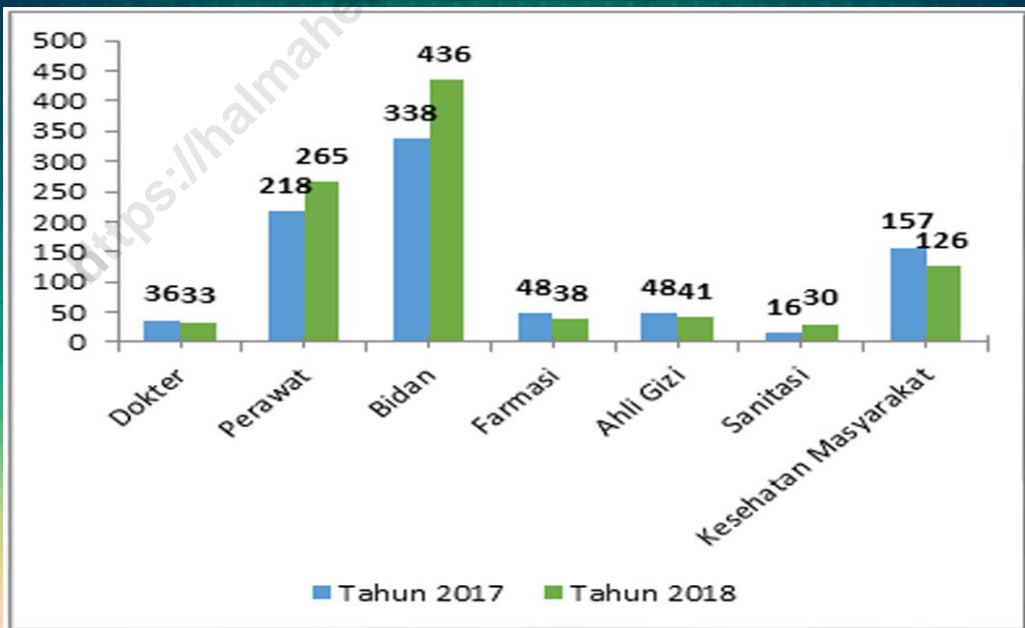
Number of Registered and Placeable Job Applicants by Educational Attainment and Sex in Halmahera Selatan Regency, 2018

Tingkat Pendidikan Tertinggi yang Ditamatkan <i>Educational Attainment</i>	Terdaftar <i>Registered</i>			Dapat Ditempatkan <i>Placeable</i>			
	Laki-laki <i>Male</i>	Perempuan <i>Female</i>	Jumlah <i>Total</i>	Laki-laki <i>Male</i>	Perempuan <i>Female</i>	Jumlah <i>Total</i>	
(1)	(2)	(3)	(4)	(5)	(6)	(7)	
<i>Tidak/Belum Tamat SD Not Yet Completed</i>	1	-	1	1	-	1	
<i>Sekolah Dasar Primary</i>	3	-	3	3	-	3	
<i>SLTP Junior High School</i>	8	5	11	6	-	6	
<i>SMA Senior High School</i>	173	135	308	39	16	115	
<i>SMK Vacational Senior High School</i>	101	66	169	23	11	34	
<i>Diploma I/II/III/Akademi Diploma I/II/III/Academy</i>	59	39	98	5	29	34	
<i>Universitas University</i>	142	97	236	33	38	71	
Jumlah/	2018	487	342	826	110	94	264
Total	2017	405	249	654	221	193	414

Sumber/Source: Dinas Tenaga Kerja dan Transmigrasi Kabupaten Halmahera Selatan/Manpower and Transmigration Halmahera Selatan Regency

PADA TAHUN 2018, HALMAHERA SELATAN MEMILIKI 315 SEKOLAH DASAR (SD/MI), 145 SEKOLAH MENENGAH PERTAMA (SMP/MTS) DAN 93 SEKOLAH MENENGAH TINGKAT ATAS (SMA/SMK/MA) YANG TERSEBAR DI 30 KECAMATAN

4. Sosial / Social



BANYAKNYA TENAGA KESEHATAN DI KABUPATEN HALMAHERA SELATAN

<https://halmaheraselatankab.bps.go.id>

PENJELASAN TEKNIS

TECHNICAL NOTES

1. Jalur **Pendidikan di Indonesia** terdiri atas 1) pendidikan formal, 2) pendidikan nonformal, dan 3) pendidikan informal yang ketiganya dapat saling melengkapi dan memperkaya (Undang-Undang No. 20 Tahun 2013 tentang Sistem Pendidikan Nasional).
 2. **Jenjang Pendidikan Formal** terdiri atas pendidikan dasar, pendidikan menengah, dan pendidikan tinggi. Jenis pendidikan yang diajarkan mencakup pendidikan umum, kejuruan, akademik, profesi, vokasi, keagamaan, dan khusus.
 - a. Pendidikan Dasar berbentuk Sekolah Dasar (SD) dan Madrasah Ibtidaiyah (MI) atau bentuk lain yang sederajat serta Sekolah Menengah Pertama (SMP) dan Madrasah Tsanawiyah (MTs), atau bentuk lain yang sederajat.
 - b. Pendidikan Menengah berbentuk Sekolah Menengah Atas (SMA), Madrasah Aliyah (MA), Sekolah Menengah Kejuruan (SMK), dan Madrasah Aliyah Kejuruan (MAK), atau bentuk lain yang sederajat.
 - c. Pendidikan Tinggi merupakan jenjang pendidikan setelah pendidikan menengah yang mencakup program pendidikan diploma, sarjana, magister, spesialis, dan doktor yang
1. ***The Education System in Indonesia** consists of 1) a formal education, 2) non-formal education, and 3) informal education that all three can be complementary and enriching (Law No. 20 Year 2013 about The National Education System).*
 2. ***The Formal Education Level** consists of primary education, secondary education, and high education. The kind of education that taught consists of general education, vocational, academic, professional, religious, and specific education.*
 - a. *The Primary Education consists of Elementary School and Islamic Elementary School or other equivalent forms and Junior High School and MTs, or other equivalent forms.*
 - b. *The Secondary Education consists of the senior high school, Madrasah Aliyah, Vocational School, and Vocational Madrasah Aliyah, or other equivalent forms.*
 - c. *The Tertiary Education consists of the education level after the secondary education that consists of diplomas, bachelor, master, specialist, and doctoral degrees that are held by the college. The universities can be academy, polytechnic, college, or institute.*

diselenggarakan oleh perguruan tinggi. Perguruan tinggi dapat berbentuk akademi, politeknik, sekolah tinggi, atau institut.

3. **Rumah Sakit** adalah tempat pemeriksaan dan perawatan kesehatan, biasanya berada di bawah pengawasan dokter/tenaga medis, yang melayani penderita yang sakit untuk berobat rawat jalan atau rawat inap.
4. **Poliklinik** adalah sarana kesehatan yang dipakai untuk pelayanan berobat jalan, biasanya berada di bawah pengawasan dokter/tenaga medis.
5. **Puskesmas (Pusat Kesehatan Masyarakat)** adalah unit pelaksana teknis dinas kesehatan kabupaten/kota yang mempunyai fungsi utama sebagai penyelenggara pelayanan kesehatan tingkat pertama. Wilayah kerja puskesmas maksimal adalah satu kecamatan dan untuk dapat menjangkau wilayah kerjanya, puskesmas mempunyai jaringan pelayanan yang meliputi unit Puskesmas Pembantu (Pustu), unit Puskesmas Keliling (Puskel), dan unit bidan desa/komunitas (Peraturan Menteri Kesehatan RI No. 75 Tahun 2014 Tentang Pusat Kesehatan Masyarakat).
6. **Imunisasi** adalah memasukkan kuman atau racun penyakit tertentu yang sudah dilemahkan (vaksin) ke dalam tubuh dengan cara disuntik atau diminum (diteteskan dalam mulut) dengan maksud agar terjadi
3. ***Hospital** is a place for health check, usually controlled/supervised by doctors/medical personnel to serve the ill patients to get outpatient or inpatient treatment services.*
4. ***Polyclinic** is a health facility in which to get outpatient services, usually under the control of doctor/medical personnel.*
5. ***Public Health Center** is technical implementation unit of regency health department that have the primary function as a first-level health care providers. The working area standard of public health center is one district and to reach their working areas, public health centers have a service network covering subsidiary of public health center, mobile public health center units, and midwife units (Regulation of the Minister of Health of Indonesia Number 75 Year 2014 about Public Health Center).*
6. ***Immunization** is putting enervated microbe of a certain disease into human body by injection or drinking (dropping into mouth) to make the body immune to that disease.*

kekebalan tubuh terhadap penyakit tersebut.

7. **Luas lantai** adalah luas lantai yang ditempati dan digunakan untuk keperluan sehari-hari (sebatas atap).
8. **Air leding** adalah sumber air yang berasal dari air yang telah melalui proses penjernihan dan penyehatan sebelum dialirkan kepada konsumen melalui instalasi berupa saluran air. Sumber air ini biasanya diusahakan oleh PAM/PDAM/BPAM. Termasuk dalam hal ini air leding yang didapat secara eceran.
9. **Sumur terlindung** adalah air yang berasal dari dalam tanah yang digali dan lingkaran sumur tersebut dilindungi oleh tembok paling sedikit 0,8 meter di atas tanah dan 3 meter ke bawah tanah, serta ada lantai semen sejauh 1 meter dari lingkaran sumur.
10. **Status penguasaan bangunan tempat tinggal milik sendiri** adalah jika tempat tinggal tersebut pada waktu pencacahan betul-betul sudah milik kepala rumah tangga atau salah seorang anggota rumah tangga. Rumah yang dibeli secara angsuran melalui kredit bank atau rumah dengan status sewa beli dianggap rumah milik sendiri.
11. **Fasilitas sanitasi layak** didefinisikan sebagai fasilitas higienis yang memisahkan kotoran manusia dari manusia, hewan dan kontak serangga. Fasilitas sanitasi layak termasuk toilet siram secara manual
7. **Floor area** is the total area which is occupied and utilized daily.
8. **Pipe water** is a water source that comes from water that has been through a process of purification and sanitation before distribute to consumers through an instalation of water lines. This water source is usually distributed by PAM/PDAM/BPAM. This include a pipe water that sold at retail.
9. **Protected wells** is water that comes from the soil were excavated and the circumference of the well was protected by walls at least 0.8 meters above ground and 3 meters underground, and cement floor as far as 1 meter from the well circumference.
10. **Own ownership property status** is a status of dwelling occupied belongs to the head of household or one of the household member. Houses bought through bank credit or houses with leasing status were also categorized as an own property.
11. **An improved sanitation facility** is defined as a facility that hygienically separates human excreta from human, animal and insect contact. Improved sanitation facilities include flush/pour-flush toilets or latrines

atau otomatis atau kakus yang terhubung ke saluran pembuangan, septic tank atau lubang; jamban yang berventilasi; jamban dengan lempengan atau pijakan dari berbagai bahan yang meliputi lubang seluruhnya, kecuali untuk lubang penurunan; dan toilet/kakus kompos. Sanitasi tidak layak meliputi fasilitas umum atau bersama dari jenis toilet/kakus selain yang layak seperti toilet siram manual atau otomatis yang kotorannya langsung ke selokan atau parit atau di tempat lain terbuka; jamban tanpa pijakan; jamban ember; toilet atau kakus gantung; dan buang air besar di tempat terbuka seperti semak-semak, lapangan atau langsung di sungai. (Sumber: mdgs.un.org)

12. Sumber air minum layak didefinisikan sebagai fasilitas air minum yang dilindungi dari kontaminasi luar khususnya kontaminasi dengan kotoran. Sumber air minum layak meliputi air ledeng; air pipa; sumur bor/pompa; sumur terlindung; mata air terlindung; pengumpulan air hujan dan air minum kemasan. Pengguna air minum kemasan dianggap memiliki akses ke sumber air layak jika mereka memiliki sumber air mandi/cuci yang layak. Sumber air minum layak tidak termasuk sumur tidak terlindung, mata air tidak terlindung, dan air kemasan (jika sumber air mandi/cuci tidak layak), atau air permukaan yang diambil langsung dari sungai, kolam, sungai, danau, waduk, atau saluran irigasi.

connected to a sewer, septic tank or pit; ventilated improved pit latrines; pit latrines with a slab or platform of any material which covers the pit entirely, except for the drop hole; and composting toilets/latrines. Unimproved facilities include public or shared facilities of an otherwise improved type such as flush/pour-flush toilets that discharge directly into an open sewer or ditch or elsewhere; pit latrines without a slab; bucket latrines; hanging toilets or latrines; and the practice of open defecation in the bush, field or directly on the river. (Source: mdgs.un.org)

12. An improved drinking water source is a facility that, by nature of its construction, is protected from outside contamination in particular from contamination with fecal matter. Improved drinking water sources include: piped water into dwelling, plot or yard; public tap/standpipe; borehole/tube well; protected dug well; protected spring; rainwater collection and bottled water. Users of bottled water are considered to have access to improved sources only when they have a secondary source which is of an otherwise improved type. Improved drinking water sources do not include unprotected wells, unprotected springs, water provided by carts with small tanks/drums, tanker truck-provided water and bottled water (if the secondary source is not improved)

or surfacewater taken directly from rivers, ponds, streams, lakes,dams, or irrigation channels.

“Air minum adalah air untuk minum, kebutuhan dasar perorangan dan higiene rumah tangga dan memasak”. (Sumber: mdgs.un.org)

“Drinking water is defined as water used for ingestion,food preparation and basic hygiene purposes”. (Source: mdgs.un.org)

13. **Peristiwa tindak pidana yang dilaporkan** ialah setiap peristiwa yang diterima kepolisian dari laporan masyarakat, atau peristiwa dimana pelakunya tertangkap tangan oleh kepolisian.
13. **Reported crime incidence** includes all criminal cases reported and received by police office, and all crimes caught by police.
14. **Jumlah tindak pidana** menggambarkan jumlah kasus tindak pidana yang terjadi pada kurun waktu tertentu.
14. **Crime total** refers to the number of criminal cases occurring during a given period.
15. **Bencana Alam** adalah peristiwa atau serangkaian peristiwa yang mengancam dan mengganggu kehidupan/penghidupan masyarakat yang disebabkan oleh faktor alam antara lain berupa gempa bumi, tsunami, gunung meletus, banjir, kekeringan, angin topan, dan tanah longsor sehingga mengakibatkan kerugian materi maupun non-materi.
15. **Natural Disaster** is an event or series of events that threaten and disrupt the lives and livelihoods caused by natural factors such as: earthquake, tsunami, volcanic eruption, flood, flash flood, drought, typhoon/cyclone, and landslide so it can lead to result in loss of material and non-material.
16. Badan Pusat Statistik (BPS) pertama kali melakukan penghitungan jumlah dan persentase penduduk miskin pada tahun 1984. Penghitungan jumlah dan persentase penduduk miskin mencakup periode 1976–1981. Data dasar yang digunakan adalah Survei Sosial Ekonomi Nasional (Susenas) Modul Konsumsi. Sejak itu, setiap tiga tahun sekali BPS secara rutin mengeluarkan data
16. **BPS-Statistics Indonesia** measured poverty incidence for the first time in 1984. The measurement covered the period of 1976–1981. Basic data used to measure poverty were obtained from the results of the National Socioeconomic Survey (Susenas)–Consumption Module. Since then BPS-Statistics Indonesia routinely released the figures of poverty incidence once

jumlah dan persentase penduduk miskin yang disajikan menurut daerah perkotaan dan perdesaan.

17. Sejak tahun 2003, BPS secara rutin mengeluarkan data jumlah dan persentase penduduk miskin setiap tahun. Jumlah sampel yang digunakan untuk penghitungan kemiskinan meningkat seiring peningkatan jumlah sampel yang digunakan oleh Susenas Modul Konsumsi. Pada tahun 2003, jumlah sampel Susenas Panel Modul Konsumsi adalah 10.000 rumah tangga dan mulai tahun 2007 diperbesar menjadi 68.800 rumah tangga. Kemudian pada tahun 2011–2014, Susenas dilaksanakan secara triwulanan dengan jumlah sampel sebesar 75.000 rumah tangga per triwulan. Sejak 2015, Susenas dilaksanakan dalam dua periode yaitu Maret dan September. Jumlah sampel Susenas pada bulan Maret adalah 300.000 rumah tangga dan pada bulan September adalah 75.000 rumah tangga.

18. Estimasi tingkat kemiskinan tahun 2000 dan 2001 untuk level provinsi dan nasional didasarkan atas Susenas Kor. Estimasi tingkat kemiskinan tahun 2003 dan 2004 untuk level provinsi didasarkan atas Susenas Kor, sementara untuk level nasional didasarkan pada Susenas Panel Modul Konsumsi.

19. Untuk provinsi-provinsi yang tidak dicakup dalam sampel Susenas pada tahun 2000–2002 dilakukan estimasi. Data tahun 2000 termasuk estimasi

every three years which were presented by urban and rural areas.

17. BPS-Statistics Indonesia has started to release the figures of poverty incidence annually since 2003. The number of sample size used for calculating poverty incidence increases with The number of sample size used by Susenas-Consumption Module. In 2003, the sample size of Susenas-Panel Consumption Module was 10,000 households and starting from 2007 was enlarged to 68,800 households. Later in the year 2011–2014, Susenas conducted quarterly with the sample size was 75,000 households in each periode. Since 2015, Susenas conducted in two periode, that were in March and September. The sample size in Susenas March is 300,000 household and in Susenas September is 75,000 household.

18. The estimation of poverty incidence for provincial and national levels in 2000 and 2001 was based on Susenas-Core. The estimation of poverty incidence for provincial level in 2003 and 2004 was also based on Susenas-Core, while the estimation of the national level was based on the Susenas-Consumption Module Panel.

19. For provinces that were not included in the implementation of Susenas during the period 2000–2002, the figures of poverty incidence was

untuk Provinsi Aceh dan Maluku. Data tahun 2001 termasuk estimasi untuk Provinsi Aceh. Data tahun 2002 termasuk estimasi untuk Provinsi Aceh, Maluku, Maluku Utara, dan Papua.

estimated. Data in 2000 included the estimation for Aceh and Maluku Province. Data in 2001 included the estimation for Aceh Province. Data in 2002 included the estimation for Aceh, Maluku, Maluku Utara, and Papua Province.

20. Untuk mengukur kemiskinan, BPS menggunakan konsep kemampuan memenuhi kebutuhan dasar (*basic needs approach*). Dengan pendekatan ini, kemiskinan dipandang sebagai ketidakmampuan dari sisi ekonomi untuk memenuhi kebutuhan dasar makanan dan bukan makanan yang diukur dari sisi pengeluaran. Metode yang digunakan adalah menghitung Garis Kemiskinan (GK), yang terdiri dari dua komponen yaitu Garis Kemiskinan Makanan (GKM) dan Garis Kemiskinan Non-Makanan (GKNM). Penghitungan Garis Kemiskinan dilakukan secara terpisah untuk daerah perkotaan dan perdesaan.

20. To measure poverty, BPS-Statistics Indonesia has used the concept of basic needs approach. Therefore, poverty is viewed as economic inability to fulfill food and non food basic needs which are measured by consumption/ expenditure. The method used is calculating poverty line, which consists of two components that are Food Poverty Line (FPL) and Non-Food Poverty Line (NFPL). The poverty line was calculated separately for urban and rural areas.

21. **Penduduk miskin** adalah penduduk yang memiliki rata-rata pengeluaran per kapita per bulan di bawah Garis Kemiskinan.

21. A person whose expenditure per capita per month is below the poverty line is considered to be poor.

22. **Garis Kemiskinan Makanan (GKM)** merupakan nilai pengeluaran kebutuhan minimum makanan yang disetarakan dengan 2.100 kkalori per kapita per hari. Garis Kemiskinan Non-Makanan (GKNM) adalah kebutuhan minimum untuk perumahan, sandang, pendidikan, kesehatan, dan kebutuhan dasar lainnya.

22. The Food Poverty Line refers to the daily minimum requirement of 2,100 kcal per capita per day. The Non-Food Poverty Line refers to the minimum requirement for household necessities for clothing, education, health, and other basic individual needs.

23. **Indeks Pembangunan Manusia (IPM)** adalah ukuran ringkas rata-rata capaian/keberhasilan dimensi utama pembangunan manusia yaitu: umur panjang dan hidup sehat, mempunyai pengetahuan, dan memiliki standar hidup yang layak.

24. Umur panjang dan hidup sehat digambarkan oleh angka harapan hidup saat lahir (e_0) yaitu jumlah tahun yang diharapkan dapat ditempuh oleh bayi yang baru lahir untuk hidup dengan asumsi bahwa pola angka kematian menurut umur pada saat kelahiran sama sepanjang usia bayi. Pengetahuan diukur melalui indikator rata-rata lama sekolah dan harapan lama sekolah. Rata-rata lama sekolah adalah rata-rata lamanya (tahun) penduduk usia 25 tahun ke atas dalam menjalani pendidikan formal. Harapan lama sekolah didefinisikan sebagai lamanya (tahun) sekolah yang diharapkan akan dirasakan oleh anak pada umur tertentu di masa mendatang. Standar hidup yang layak digambarkan oleh pengeluaran per kapita disesuaikan yang ditentukan dari nilai pengeluaran per kapita dan paritas daya beli.

25. IPM adalah rata-rata geometrik dari indeks tiga dimensi:

$$IPM = (\text{I}_{\text{kesehatan}} \times \text{I}_{\text{pendidikan}} \times \text{I}_{\text{pengeluaran}})^{1/3}$$

23. **The Human Development Index (HDI)** is a summary measure of average achievement in key dimensions of human development: a long and healthy life, being knowledgeable, and have a decent standard of living.

24. A long and healthy life is measured by life expectancy at birth (e_0) that is defined as the number of years a newborn infant could expect to live if prevailing patterns of age-specific mortality rates at the time of birth were to stay the same throughout the infant's life. Knowledge is measured by mean years of schooling and expected years of schooling. Mean years of schooling is the average number of years education received by people ages 25 and older in their lifetime based on education attainment levels of the population converted into years of schooling based on theoretical durations of each level of education attended. Then, expected years of schooling is defined as the number of years schooling that a child of school entrance age can expect to receive if prevailing patterns of age-specific enrolment rates were to stay the same throughout the child's life. Decent standard of living is measured by consumption per capita indicator that is calculated using consumption per capita and purchasing power parity.

25. The HDI is the geometric mean of the three dimensional indices:

$$HDI = (\text{I}_{\text{health}} \times \text{I}_{\text{education}} \times \text{I}_{\text{income}})^{1/3}$$

ULASAN**DESCRIPTION****4.1 Pendidikan**

Pada tahun 2018, Halmahera Selatan memiliki 315 sekolah dasar (SD/MI), 145 sekolah menengah pertama (SMP/MTS) dan 93 sekolah menengah tingkat atas (SMA/SMK/MA) yang tersebar di 30 kecamatan. Jumlah murid terbanyak ada pada jenjang sekolah dasar (SD) yang mencapai 33.716 orang. Jumlah murid ini menurun di banding tahun sebelumnya yang mencapai 37.471 orang. Rasio murid guru terbesar ada pada jenjang SD yaitu rata-rata seorang guru mengajar 22 murid.

4.2 Kesehatan dan Keluarga Berencana

Pada tahun 2018, fasilitas kesehatan di Halmahera Selatan terdapat 3 rumah sakit, 32 puskesmas dan 27 puskesmas pembantu (pustu). Dari sisi tenaga medis Halmahera Selatan mempunyai 33 dokter, 265 perawat, 436 bidan dan, 38 tenaga farmasi, 41 ahli gizi, 30 tenaga sanitasi, dan 126 tenaga kesehatan masyarakat. Khusus untuk pelayanan kesehatan ibu dan anak terdapat 333 posyandu dan 131 unit polindes.

Pelaksanaan program Keluarga Berencana (KB) menunjukkan bahwa terdapat sebanyak 25.270 akseptor KB aktif pada tahun 2018. Para akseptor aktif cenderung menggunakan alat kontrasepsi Suntikan (15.041 akseptor) dan Pil (3.515 akseptor). Kedua metode ini digunakan lebih dari 75 persen akseptor aktif.

4.1 Education

In 2018, Halmahera Selatan has 315 primary schools (SD/MI), 145 junior high schools (SMP/MTS) and 93 senior high schools (SMA/SMK/MA) spread over 30 subdistricts. The highest number of students there are at primary school level (SD), which reached 33,716 people. The number of pupils decreased compared to the previous year which reach 37.471 people. The largest student-teacher ratio at the primary school level, an average of one teacher to teach 22 students.

4.2 Health and Family Planning

In 2018, Halmahera Selatan's health facility has 3 hospitals, 32 public health centers and 27 public health subcenters. In terms of medical personnel Halmahera Selatan has 33 doctors, 265 nurses, 436 midwives, 38 pharmacy staf, 41 nutritionist, 30 sanitation personnels, and 126 public health personnels. Especially for maternal and child health services are 333 health service posts and 131 village maternity clinic.

Related to the Family Planning program, We can look that there are 25,270 active acceptors in 2018. Particularly for active acceptors, there is a tendency to choose injection and pill as their methods of contraception, that is 15,041 acceptors using injection and 3,515 acceptors using pills. These methods used more than 75 percent of total active acceptors.

4.3 Agama

Perkembangan pembangunan di bidang spritual dapat dilihat dari banyaknya sarana peribadatan masing-masing agama. Menurut data dari Kantor Kementerian Agama Kabupaten Halmahera Selatan, tempat ibadah di Halmahera Selatan tahun 2018, tempat peribadatan umat Islam berupa masjid dan mushola masing-masing berjumlah 285 dan 58 unit, Tempat peribadatan untuk umat Kristiani, masing-masing memiliki 98 gereja Protestan dan 4 gereja Katolik.

4.4 Kriminalitas

Untuk kondisi keamanan, pada tahun 2018 terdapat 161 tindak pidana yang dilaporkan dan diterima, dimana sebanyak 116 kasus dapat diselesaikan pada tahun yang sama.

4.5 Kemiskinan dan Pembangunan Manusia

Jumlah penduduk miskin di Kabupaten Halmahera Selatan tahun 2018 adalah sebesar 4,80 persen atau sebanyak 11,01 ribu jiwa. Penduduk tidak miskin memiliki pengeluaran per kapita diatas Garis Kemiskinan (GK) pada tahun 2018 yaitu 290.627 rupiah. Sementara itu, IPM pada tahun 2018 berada pada angka 63,39

4.3 Religion

In the spritual development, it is reflected on the number of worship houses of each religions. Data from the Office of Ministry of Religious Affair of Halmahera Selatan Regency shows that in 2018, for Moslems there are 285 mosques and 58 mushollas. The number of protestant and catholic churches are about 98 and 4 units respectively.

4.4 Crime

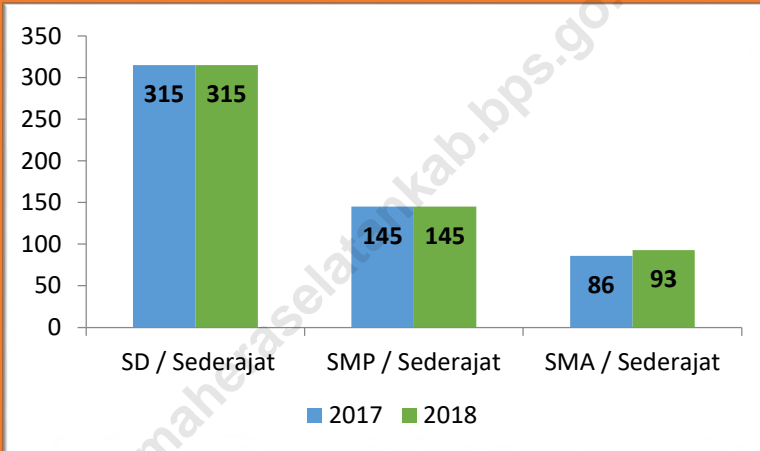
Meanwhile, security conditions, in 2018 there were 161 offenses reported and received, where as many as 116 cases can be completed in the same year.

4.5 Poverty and Human Development

The number of poor people in Halmahera Selatan Regency in 2018 was 4.80 percent or 11,01 thousand people. Non-poor population has per capita expenditure above the Poverty Line (GK) in 2017 which is 290,627 rupiahs. Meanwhile, the HDI in 2017 is at 63,39.

Gambar 4.1 Jumlah Sekolah menurut Tingkat Pendidikan di Kabupaten Halmahera Selatan, 2017-2018

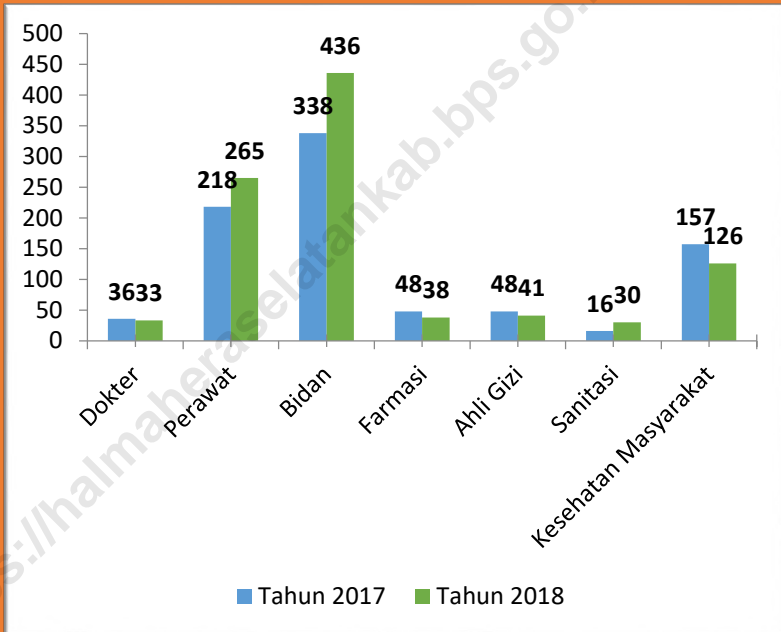
Figure 4.1 Number of Schools by Level in Halmahera Selatan Regency, 2017-2018



Sumber/Source: Dinas Pendidikan Kabupaten Halmahera Selatan/*Education Service of Halmahera Selatan Regency*

Gambar 4.2 Banyaknya Tenaga Kesehatan di Kabupaten Halmahera Selatan, 2017-2018

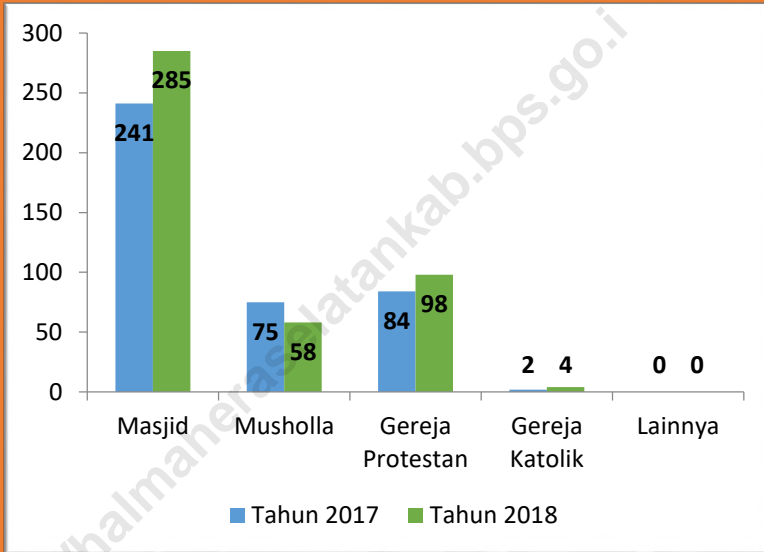
Figure 4.2 Number of Health Personnel in Halmahera Selatan Regency, 2017-2018



Sumber/Source: Dinas Kesehatan Kabupaten Halmahera Selatan/Health Service of Halmahera Selatan Regency

Gambar 4.3 Jumlah Tempat Peribadatan Menurut Agama yang Dianut di Kabupaten Halmahera Selatan, 2017 dan 2018

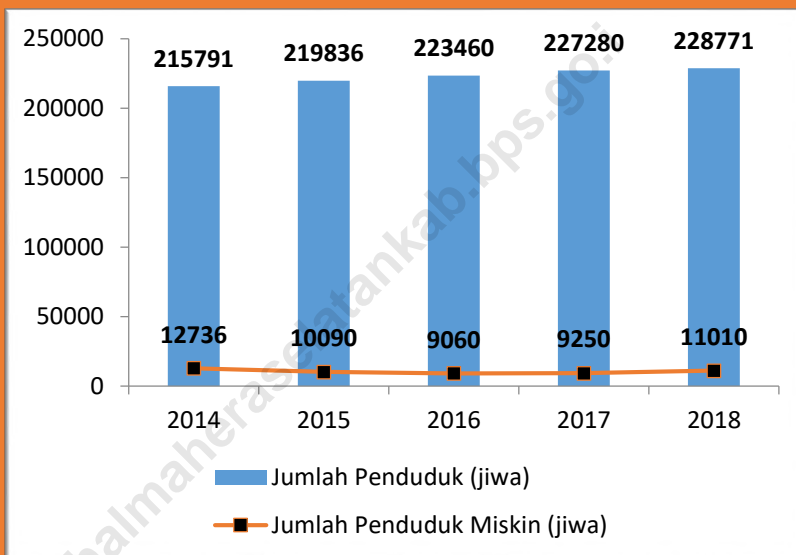
Figure 4.3 Number of places of worship by Religion in Halmahera Selatan Regency, 2017 and 2018



Sumber/Source: Kementerian Agama Kabupaten Halmahera Selatan/Ministry of Religious Affair of Halmahera Selatan Regency

Gambar 4.4 Perkembangan Jumlah Penduduk dan Penduduk Miskin di Kabupaten Halmahera Selatan (jiwa), 2014-2018

Figure 4.4 Development of Population and Poor People in Halmahera Selatan Regency (people), 2014-2018



Sumber/Source: BPS Kabupaten Halmahera Selatan/BPS - Statistics of Halmahera Selatan Regency

4.1. PENDIDIKAN / EDUCATION

Tabel
Table 4.1.1

Angka Partisipasi Sekolah (APS) Penduduk Berumur 7 - 18 Tahun menurut Kelompok Umur dan Jenis Kelamin, 2018
School Participation Rate Population Aged 7 - 18 Years by Type of Sex and Age Group, 2018

Jenis Kelamin <i>Sex Type</i>	Kelompok Umur (tahun) <i>Age Group (years)</i>		
	7 - 12	13 - 15	16 - 18
(1)	(3)	(4)	(5)
Laki-laki/ <i>Male</i>	100	95,65	65,37
Perempuan/ <i>Female</i>	100	95,39	79,18
Laki-laki + Perempuan/ <i>Male +Female</i>	100	95,53	72,28

Sumber/*Source*: BPS Kabupaten Halmahera Selatan, Hasil Survei Sosial Ekonomi 2017/*BPS – Statistics of Halmahera Selatan Regency, Result of National Social Economic Survey 2017*

Angka Partisipasi Sekolah (APS) menurut Kelompok Umur di Kabupaten Halmahera Selatan, 2015-2018

Tabel
Table 4.1.2

School Participation Rate by Age Group in Halmahera Selatan Regency, 2015-2018

Kelompok Umur Age Group	2015	2016	2017	2018
(1)	(2)	(3)	(4)	(5)
7 - 12	98,82	98,86	99,51	100
13 - 15	93,96	96,37	96,38	95,53
16 - 18	72,68	68,21	73,37	72,28

Sumber/Source: BPS Kabupaten Halmahera Selatan, Hasil Survei Sosial Ekonomi 2015-2018/BPS – Statistics of Halmahera Selatan Regency, Result of National Social Economic Survey 2015-2018

Tabel
Table

4.1.3

Angka Partisipasi Murni (APM) dan Angka Partisipasi Kasar (APK) menurut Jenjang Pendidikan di Kabupaten Halmahera Selatan, 2018

Pure Participation Rate and Rough Participation Rate by Education Level in Halmahera Selatan Regency, 2018

Kelompok Umur Age Group	APM	APK
(1)	(2)	(4)
<i>SD / Primary School</i>	98,38	115,92
<i>SMP / Junior High School</i>	75,26	98,80
<i>SMA / Senior High School</i>	55,41	81,09

Sumber/Source: BPS Kabupaten Halmahera Selatan, Hasil Survei Sosial Ekonomi 2017/BPS – Statistics of Halmahera Selatan Regency, Result of National Social Economic Survey 2017

Tabel
Table 4.1.4

Banyaknya Kelompok Bermain, Murid dan Guru menurut Kecamatan di Kabupaten Halmahera Selatan, 2018
Number of Playgroups, Students and Teachers by Subdistrict in Halmahera Selatan Regency, 2018

	Kecamatan <i>Subdistrict</i>	Kelompok Bermain *) <i>Playgroups *)</i>	Murid <i>Students</i>	Guru <i>Teachers</i>
	(1)	(2)	(3)	(4)
010	Obi Selatan	8	288	23
020	Obi	12	365	39
021	Obi Barat	5	157	15
022	Obi Timur	5	144	14
023	Obi Utara	7	191	19
030	Bacan	16	531	54
031	Mandioli Selatan	9	262	24
032	Mandioli Utara	6	160	17
033	Bacan Selatan	9	359	29
034	Kep Batang Lomang	8	273	19
040	Bacan Timur	14	364	37
041	Bacan Timur Selatan	7	279	28
042	Bacan Timur Tengah	11	324	39
050	Bacan Barat	7	222	17
051	Kasiruta Barat	6	261	17
052	Kasiruta Timur	5	130	11
053	Bacan Barat Utara	11	340	27
060	Kayoa	8	242	28
061	Kayoa Barat	5	145	13
062	Kayoa Selatan	7	197	22
063	Kayoa Utara	3	141	8
070	Pulau Makian	8	159	26
071	Makian Barat	3	175	8
080	Gane Barat	8	274	26
081	Gane Barat Selatan	10	266	32
082	Gane Barat Utara	5	127	13
083	Kep Joronga	7	207	23
090	Gane Timur	11	383	41
091	Gane Timur Tengah	6	229	18
092	Gane Timur Selatan	5	175	24
	Halmahera	232	7 370	711
	Selatan	2016	229	7 412
				798

*) PAUD, SPS dan TPA

Sumber/Source: Dinas Pendidikan Kabupaten Halmahera Selatan/Education Service of Halmahera Selatan Regency

Tabel
Table 4.1.5

Banyaknya Sekolah, Murid, Guru dan Rasio Murid-Guru Taman Kanak-Kanak menurut Kecamatan di Kabupaten Halmahera Selatan, 2018
Number of Schools, Students, Teachers and Student-Teacher Ratio of Kindergarten by Subdistrict in Halmahera Selatan Regency, 2018

	Kecamatan <i>Subdistrict</i>	Sekolah <i>Schools</i>	Murid / <i>Students</i>			
			Laki-laki <i>Male</i>	Perempuan <i>Female</i>	Jumlah <i>Total</i>	
	(1)	(2)	(3)	(4)	(5)	
010	Obi Selatan	3	57	62	119	
020	Obi	6	109	131	240	
021	Obi Barat	1	22	18	40	
022	Obi Timur	-	-	-	-	
023	Obi Utara	2	39	57	96	
030	Bacan	5	199	200	399	
031	Mandioli Selatan	-	-	-	-	
032	Mandioli Utara	1	22	20	42	
033	Bacan Selatan	1	23	22	45	
034	Kep Batang Lomang	1	17	16	33	
040	Bacan Timur	1	22	27	49	
041	Bacan Timur Selatan	1	35	24	59	
042	Bacan Timur Tengah	1	15	18	33	
050	Bacan Barat	1	12	18	30	
051	Kasiruta Barat	-	-	-	-	
052	Kasiruta Timur	-	-	-	-	
053	Bacan Barat Utara	-	-	-	-	
060	Kayoa	2	35	49	84	
061	Kayoa Barat	-	-	-	-	
062	Kayoa Selatan	1	15	23	38	
063	Kayoa Utara	-	-	-	-	
070	Pulau Makian	3	62	55	117	
071	Makian Barat	1	11	18	29	
080	Gane Barat	2	33	32	65	
081	Gane Barat Selatan	-	-	-	-	
082	Gane Barat Utara	-	-	-	-	
083	Kep Joronga	-	-	-	-	
090	Gane Timur	2	40	41	81	
091	Gane Timur Tengah	-	-	-	-	
092	Gane Timur Selatan	-	-	-	-	
	Halmahera	2018	35	768	831	1 559
	Selatan	2017	35	768	831	1 599

Sumber/Source: Dinas Pendidikan Kabupaten Halmahera Selatan/Education Service of Halmahera Selatan Regency

Tabel 4.1.5 **Lanjutan**
Table 4.1.5 **Continued**

	Kecamatan Subdistrict	Guru / Teachers			Rasio Murid- Guru Student- Teacher Ratio	
		Laki-laki Male	Perempuan Female	Jumlah Total		
	(1)	(6)	(7)	(8)	(9)	
010	Obi Selatan	-	8	8	14	
020	Obi	-	17	17	15	
021	Obi Barat	-	4	4	10	
022	Obi Timur	-	-	-	-	
023	Obi Utara	-	8	8	12	
030	Bacan	-	33	33	12	
031	Mandioli Selatan	-	-	-	-	
032	Mandioli Utara	-	2	2	21	
033	Bacan Selatan	-	5	5	9	
034	Kep Batang Lomang	-	3	3	11	
040	Bacan Timur	-	3	3	16	
041	Bacan Timur Selatan	-	3	3	20	
042	Bacan Timur Tengah	-	1	1	33	
050	Bacan Barat	-	2	2	15	
051	Kasiruta Barat	-	-	-	-	
052	Kasiruta Timur	-	-	-	-	
053	Bacan Barat Utara	-	-	-	-	
060	Kayoa	-	4	4	21	
061	Kayoa Barat	-	-	-	-	
062	Kayoa Selatan	-	2	2	19	
063	Kayoa Utara	-	-	-	-	
070	Pulau Makian	-	8	8	15	
071	Makian Barat	-	2	2	14	
080	Gane Barat	-	5	5	13	
081	Gane Barat Selatan	-	-	-	-	
082	Gane Barat Utara	-	-	-	-	
083	Kep Joronga	-	-	-	-	
090	Gane Timur	-	6	6	14	
091	Gane Timur Tengah	-	-	-	-	
092	Gane Timur Selatan	-	-	-	-	
	Halmahera	2018	0	116	116	14
	Selatan	2017	0	116	116	14

Sumber/Source: Dinas Pendidikan Kabupaten Halmahera Selatan/Education Service of Halmahera Selatan Regency

Tabel
Table 4.1.6

Banyaknya Sekolah, Murid, Guru dan Rasio Murid-Guru Raudatul Athfal/Bustanul Athfal menurut Kecamatan di Kabupaten Halmahera Selatan, 2018
Number of Schools, Students, Teachers and Student-Teacher Ratio of Islamic Kindergarten by Subdistrict in Halmahera Selatan Regency, 2018

	Kecamatan <i>Subdistrict</i>	Sekolah <i>Schools</i>	Murid / <i>Students</i>		
			Laki-laki <i>Male</i>	Perempuan <i>Female</i>	Jumlah <i>Total</i>
	(1)	(2)	(3)	(4)	(5)
010	Obi Selatan	-	-	-	-
020	Obi	1	15	22	37
021	Obi Barat	1	25	28	53
022	Obi Timur	-	-	-	-
023	Obi Utara	1	17	17	34
030	Bacan	1	9	17	26
031	Mandioli Selatan	-	-	-	-
032	Mandioli Utara	-	-	-	-
033	Bacan Selatan	1	20	22	42
034	Kep Batang Lomang	2	40	32	72
040	Bacan Timur	-	-	-	-
041	Bacan Timur Selatan	1	39	23	62
042	Bacan Timur Tengah	-	-	-	-
050	Bacan Barat	1	20	16	27
051	Kasiruta Barat	-	-	-	-
052	Kasiruta Timur	1	13	16	29
053	Bacan Barat Utara	-	-	-	-
060	Kayoa	-	-	-	-
061	Kayoa Barat	-	-	-	-
062	Kayoa Selatan	-	-	-	-
063	Kayoa Utara	-	-	-	-
070	Pulau Makian	1	10	11	21
071	Makian Barat	-	-	-	-
080	Gane Barat	1	20	16	36
081	Gane Barat Selatan	-	-	-	-
082	Gane Barat Utara	-	-	-	-
083	Kep Joronga	-	-	-	-
090	Gane Timur	-	-	-	-
091	Gane Timur Tengah	1	15	6	21
092	Gane Timur Selatan	-	-	-	-
	Halmahera	2018	13	243	226
	Selatan	2017	13	234	226

Tabel 4.1.6 **Lanjutan**
Table 4.1.6 **Continued**

	Kecamatan <i>Subdistrict</i>	Guru / Teachers			Rasio	
		Laki-laki <i>Male</i>	Perempuan <i>Female</i>	Jumlah <i>Total</i>	Murid-Guru <i>Student-Teacher Ratio</i>	
	(1)	(6)	(7)	(8)	(9)	
010	Obi Selatan	-	-	-	-	
020	Obi	-	3	3	12	
021	Obi Barat	1	4	5	11	
022	Obi Timur	-	-	-	-	
023	Obi Utara	-	3	4	8	
030	Bacan	-	4	2	13	
031	Mandioli Selatan	-	-	-	-	
032	Mandioli Utara	-	-	-	-	
033	Bacan Selatan	1	4	5	8	
034	Kep Batang Lomang	1	8	9	8	
040	Bacan Timur	-	-	-	-	
041	Bacan Timur Selatan	-	5	5	12	
042	Bacan Timur Tengah	-	-	-	-	
050	Bacan Barat	-	3	3	9	
051	Kasiruta Barat	-	-	-	-	
052	Kasiruta Timur	-	3	2	14	
053	Bacan Barat Utara	-	-	-	-	
060	Kayoa	-	-	-	-	
061	Kayoa Barat	-	-	-	-	
062	Kayoa Selatan	-	-	-	-	
063	Kayoa Utara	-	-	-	-	
070	Pulau Makian	-	4	4	5	
071	Makian Barat	-	-	-	-	
080	Gane Barat	-	4	4	9	
081	Gane Barat Selatan	-	-	-	-	
082	Gane Barat Utara	-	-	-	-	
083	Kep Jorong	-	-	-	-	
090	Gane Timur	-	-	-	-	
091	Gane Timur Tengah	-	2	2	7	
092	Gane Timur Selatan	-	-	-	-	
	Halmahera	2018	3	47	50	9
	Selatan	2017	2	44	46	9

Sumber/Source: Kementerian Agama Kabupaten Halmahera Selatan/Ministry of Religious Affair of Halmahera Selatan Regency

Tabel
Table 4.1.7

Banyaknya Sekolah, Murid, Guru dan Rasio Murid-Guru Sekolah Dasar (SD) menurut Kecamatan di Kabupaten Halmahera Selatan, 2018
Number of Schools, Students, Teachers and Student-Teacher Ratio of Primary School by Subdistrict in Halmahera Selatan Regency, 2018

	Kecamatan <i>Subdistrict</i>	Sekolah <i>Schools</i>	Murid / <i>Students</i>			
			Laki-laki <i>Male</i>	Perempuan <i>Female</i>	Jumlah <i>Total</i>	
	(1)	(2)	(3)	(4)	(5)	
010	Obi Selatan	12	1 015	956	1 971	
020	Obi	14	1 215	1 115	2 330	
021	Obi Barat	6	488	429	917	
022	Obi Timur	6	382	309	691	
023	Obi Utara	7	638	563	1 201	
030	Bacan	19	1 799	1 759	3 558	
031	Mandioli Selatan	9	649	610	1 259	
032	Mandioli Utara	6	362	316	678	
033	Bacan Selatan	10	876	750	1 626	
034	Kep Batang Lomang	7	518	493	1 011	
040	Bacan Timur	14	916	888	1 804	
041	Bacan Timur Selatan	9	632	648	1 280	
042	Bacan Timur Tengah	8	509	416	925	
050	Bacan Barat	6	381	316	697	
051	Kasiruta Barat	11	583	538	1 121	
052	Kasiruta Timur	8	458	422	880	
053	Bacan Barat Utara	8	440	401	841	
060	Kayoa	16	751	774	1 525	
061	Kayoa Barat	5	320	291	611	
062	Kayoa Selatan	8	613	563	1 176	
063	Kayoa Utara	6	289	256	545	
070	Pulau Makian	12	639	543	1 182	
071	Makian Barat	6	275	250	525	
080	Gane Barat	13	769	676	1 445	
081	Gane Barat Selatan	8	594	565	1 159	
082	Gane Barat Utara	13	722	676	1 398	
083	Kep Jorong	7	654	567	1 221	
090	Gane Timur	17	800	645	1 445	
091	Gane Timur Tengah	8	369	317	686	
092	Gane Timur Selatan	6	334	298	632	
	Halmahera	2018	283	18 987	17 346	36 335
	Selatan	2017	285	18 997	17 344	36 341

Tabel 4.1.7 **Lanjutan**
Table 4.1.7 **Continued**

	Kecamatan Subdistrict	Guru / Teachers			Rasio Murid- Guru Student- Teacher Ratio	
		Laki-laki Male	Perempuan Female	Jumlah Total		
	(1)	(6)	(7)	(8)	(9)	
010	Obi Selatan	20	58	78	25	
020	Obi	14	65	79	29	
021	Obi Barat	17	16	33	28	
022	Obi Timur	8	25	33	21	
023	Obi Utara	17	32	49	25	
030	Bacan	37	133	170	21	
031	Mandioli Selatan	14	27	41	31	
032	Mandioli Utara	9	8	17	40	
033	Bacan Selatan	25	60	85	19	
034	Kep Batang Lomang	19	29	48	21	
040	Bacan Timur	22	64	86	21	
041	Bacan Timur Selatan	19	32	51	25	
042	Bacan Timur Tengah	13	26	39	24	
050	Bacan Barat	12	15	27	26	
051	Kasiruta Barat	13	17	30	37	
052	Kasiruta Timur	18	18	36	24	
053	Bacan Barat Utara	19	18	37	23	
060	Kayoa	28	68	96	16	
061	Kayoa Barat	12	10	22	28	
062	Kayoa Selatan	24	35	59	20	
063	Kayoa Utara	18	21	39	14	
070	Pulau Makian	36	61	97	12	
071	Makian Barat	14	20	34	15	
080	Gane Barat	24	49	73	20	
081	Gane Barat Selatan	22	24	46	25	
082	Gane Barat Utara	21	45	66	21	
083	Kep Joronga	24	20	44	28	
090	Gane Timur	32	45	77	19	
091	Gane Timur Tengah	18	23	41	17	
092	Gane Timur Selatan	10	13	23	27	
	Halmahera	2018	579	1 077	1 656	22
	Selatan	2017	797	1 177	1 974	18

Sumber/Source: Dinas Pendidikan Kabupaten Halmahera Selatan/Education Service of Halmahera Selatan Regency

Banyaknya Sekolah, Murid dan Guru Sekolah Dasar (SD) menurut Status dan Kecamatan di Kabupaten Halmahera Selatan, 2018

Tabel

Table

4.1.8

Number of Schools, Students, and Teachers of Primary School by Status and Subdistrict in Halmahera Selatan Regency, 2018

	Kecamatan Subdistrict	Sekolah Schools		Murid Students		Guru Teachers		
		Negeri State	Swasta Private	Negeri State	Swasta Private	Negeri State	Swasta Private	
	(1)	(2)	(3)	(4)	(5)	(6)	(7)	
010	Obi Selatan	11	1	1734	237	68	10	
020	Obi	9	5	1840	503	52	28	
021	Obi Barat	6	0	917	0	33	0	
022	Obi Timur	4	2	416	275	21	12	
023	Obi Utara	7	0	1201	0	49	0	
030	Bacan	15	4	2872	686	133	37	
031	Mandioli Selatan	7	2	1033	226	33	8	
032	Mandioli Utara	5	1	605	73	16	1	
033	Bacan Selatan	9	1	1535	91	78	7	
034	Kep Batang Lomang	7	0	1011	0	48	0	
040	Bacan Timur	11	3	1508	296	68	18	
041	Bacan Timur Selatan	7	2	1012	268	37	14	
042	Bacan Timur Tengah	7	1	883	42	37	2	
050	Bacan Barat	6	0	585	0	27	0	
051	Kasiruta Barat	11	0	1121	0	30	0	
052	Kasiruta Timur	8	0	880	0	36	0	
053	Bacan Barat Utara	8	0	841	0	37	0	
060	Kayoa	16	0	1525	0	96	0	
061	Kayoa Barat	5	0	611	0	22	0	
062	Kayoa Selatan	8	0	1176	0	59	0	
063	Kayoa Utara	6	0	545	0	39	0	
070	Pulau Makian	12	0	1182	0	97	0	
071	Makian Barat	6	0	525	0	34	0	
080	Gane Barat	13	0	1445	0	73	0	
081	Gane Barat Selatan	8	0	1159	0	46	0	
082	Gane Barat Utara	13	0	1398	0	66	0	
083	Kep Joronga	7	0	1367	0	50	0	
090	Gane Timur	17	0	1445	0	77	0	
091	Gane Timur Tengah	8	0	686	0	41	0	
092	Gane Timur Selatan	6	0	658	0	23	0	
	Halmahera	2018	263	22	33 716	2 697	1 526	137
	Selatan	2017	263	22	33 648	2 693	1 808	165

Sumber/Source: Dinas Pendidikan Kabupaten Halmahera Selatan/Education Service of Halmahera Selatan Regency

Tabel
Tabel 4.1.9

Banyaknya Sekolah, Murid, Guru dan Rasio Murid-Guru Madrasah Ibtidaiyah (MI) menurut Kecamatan di Kabupaten Halmahera Selatan, 2018
Number of Schools, Students, Teachers and Student-Teacher Ratio of Madrasah Ibtidaiyah (MI) by Subdistrict in Halmahera Selatan Regency, 2018

	Kecamatan Subdistrict	Sekolah Schools	Murid / Students			
			Laki-laki Male	Perempuan Female	Jumlah Total	
	(1)	(2)	(3)	(4)	(5)	
010	Obi Selatan	1	99	84	183	
020	Obi	3	228	215	443	
021	Obi Barat	-	-	-	-	
022	Obi Timur	-	-	-	-	
023	Obi Utara	2	179	167	346	
030	Bacan	2	41	39	80	
031	Mandioli Selatan	-	-	-	-	
032	Mandioli Utara	-	-	-	-	
033	Bacan Selatan	5	254	248	503	
034	Kep Batang Lomang	2	139	98	237	
040	Bacan Timur	1	20	16	36	
041	Bacan Timur Selatan	-	-	-	-	
042	Bacan Timur Tengah	1	46	40	86	
050	Bacan Barat	3	102	107	209	
051	Kasiruta Barat	-	-	-	-	
052	Kasiruta Timur	1	40	30	70	
053	Bacan Barat Utara	-	-	-	-	
060	Kayoa	1	70	46	116	
061	Kayoa Barat	1	14	25	39	
062	Kayoa Selatan	1	102	116	218	
063	Kayoa Utara	-	-	-	-	
070	Pulau Makian	2	149	154	298	
071	Makian Barat	1	24	16	40	
080	Gane Barat	1	60	60	120	
081	Gane Barat Selatan	-	-	-	-	
082	Gane Barat Utara	1	43	48	91	
083	Kep Jorong	-	-	-	-	
090	Gane Timur	-	-	-	-	
091	Gane Timur Tengah	1	46	46	92	
092	Gane Timur Selatan	-	-	-	-	
	Halmahera	2018	30	1 656	1 555	3 207
	Selatan	2017	30	1 769	1 651	3 424

Tabel
Table **4.1.9** **Lanjutan**
Continued

	Kecamatan <i>Subdistrict</i>	Guru / <i>Teachers</i>			Rasio Murid- Guru <i>Student- Teacher Ratio</i>	
		Laki-laki <i>Male</i>	Perempuan <i>Female</i>	Jumlah <i>Total</i>		
	(1)	(6)	(7)	(8)	(9)	
010	Obi Selatan	6	11	17	11	
020	Obi	3	23	26	17	
021	Obi Barat	-	-	-	-	
022	Obi Timur	-	-	-	-	
023	Obi Utara	11	17	28	12	
030	Bacan	5	8	13	6	
031	Mandioli Selatan	-	-	-	-	
032	Mandioli Utara	-	-	-	-	
033	Bacan Selatan	18	37	55	9	
034	Kep Batang Lomang	6	15	21	11	
040	Bacan Timur	3	4	7	5	
041	Bacan Timur Selatan	-	-	-	-	
042	Bacan Timur Tengah	3	5	8	11	
050	Bacan Barat	13	8	21	10	
051	Kasiruta Barat	-	-	-	-	
052	Kasiruta Timur	7	5	12	6	
053	Bacan Barat Utara	6	1	7	-	
060	Kayoa	6	7	13	9	
061	Kayoa Barat	-	6	6	7	
062	Kayoa Selatan	7	8	15	15	
063	Kayoa Utara	-	-	-	-	
070	Pulau Makian	16	16	32	9	
071	Makian Barat	3	6	9	4	
080	Gane Barat	8	6	14	9	
081	Gane Barat Selatan	-	-	-	-	
082	Gane Barat Utara	1	9	10	9	
083	Kep Jorong	-	-	-	-	
090	Gane Timur	-	-	-	-	
091	Gane Timur Tengah	2	3	5	18	
092	Gane Timur Selatan	-	-	-	-	
	Halmahera	2018	124	195	319	10
	Selatan	2017	125	185	310	11

Sumber/Source: Kementerian Agama Kabupaten Halmahera Selatan/Ministry of Religious Affair of Halmahera Selatan Regency

Tabel
Table 4.1.10

Banyaknya Sekolah, Murid dan Guru Madrasah Ibtidaiyah (MI) menurut Status dan Kecamatan di Kabupaten Halmahera Selatan, 2018
Number of Schools, Students, and Teachers of Madrasah Ibtidaiyah (MI) by Status and Subdistrict in Halmahera Selatan Regency, 2018

	Kecamatan Subdistrict	Sekolah Schools		Murid Students		Guru Teachers		
		Negeri State	Swasta Private	Negeri State	Swasta Private	Negeri State	Swasta Private	
		(1)	(2)	(3)	(4)	(5)	(6)	(7)
010	Obi Selatan	-	1	-	183	-	17	
020	Obi	-	3	-	443	-	26	
021	Obi Barat	-	-	-	-	-	-	
022	Obi Timur	-	-	-	-	-	-	
023	Obi Utara	1	1	212	134	16	12	
030	Bacan	-	2	-	80	-	13	
031	Mandioli Selatan	-	-	-	-	-	-	
032	Mandioli Utara	-	-	-	-	-	-	
033	Bacan Selatan	-	5	-	503	-	55	
034	Kep Batang Lomang	1	1	150	87	15	6	
040	Bacan Timur	-	1	-	36	-	7	
041	Bacan Timur Selatan	-	-	-	-	-	-	
042	Bacan Timur Tengah	-	1	-	86	-	8	
050	Bacan Barat	-	3	-	209	-	21	
051	Kasiruta Barat	-	-	-	-	-	-	
052	Kasiruta Timur	-	1	-	70	-	12	
053	Bacan Barat Utara	-	1	-	107	-	7	
060	Kayoa	-	1	-	116	-	13	
061	Kayoa Barat	-	1	-	39	-	6	
062	Kayoa Selatan	1	-	28	-	15	-	
063	Kayoa Utara	-	-	-	-	-	-	
070	Pulau Makian	1	1	186	117	22	10	
071	Makian Barat	-	1	-	40	-	9	
080	Gane Barat	-	1	-	120	-	14	
081	Gane Barat Selatan	-	-	-	-	-	-	
082	Gane Barat Utara	-	1	-	91	-	10	
083	Kep Joronga	-	-	-	-	-	-	
090	Gane Timur	-	-	-	-	-	-	
091	Gane Timur Tengah	-	1	-	92	-	5	
092	Gane Timur Selatan	-	-	-	-	-	-	
	Halmahera	2018	4	27	576	2 553	68	251
	Selatan	2017	4	26	821	2 586	72	238

Sumber/Source: Kementerian Agama Kabupaten Halmahera Selatan/Ministry of Religious Affair of Halmahera Selatan Regency

Tabel
Table 4.1.11

Banyaknya Sekolah, Murid, Guru dan Rasio Murid-Guru Sekolah Menengah Pertama (SMP) menurut Kecamatan di Kabupaten Halmahera Selatan, 2018
Number of Schools, Students, Teachers and Student-Teacher Ratio of Junior High School by Subdistrict in Halmahera Selatan Regency, 2018

	Kecamatan <i>Subdistrict</i>	Sekolah <i>Schools</i>	Murid / <i>Students</i>			
			Laki-laki <i>Male</i>	Perempuan <i>Female</i>	Jumlah <i>Total</i>	
	(1)	(2)	(3)	(4)	(5)	
010	Obi Selatan	7	377	372	749	
020	Obi	6	615	581	1196	
021	Obi Barat	2	89	65	154	
022	Obi Timur	3	109	115	224	
023	Obi Utara	2	205	214	419	
030	Bacan	8	589	645	1234	
031	Mandioli Selatan	3	199	204	403	
032	Mandioli Utara	2	78	92	170	
033	Bacan Selatan	3	501	611	1112	
034	Kep Batang Lomang	3	127	162	289	
040	Bacan Timur	5	268	290	558	
041	Bacan Timur Selatan	5	292	217	509	
042	Bacan Timur Tengah	4	156	147	303	
050	Bacan Barat	2	71	85	156	
051	Kasiruta Barat	5	107	130	237	
052	Kasiruta Timur	1	16	19	35	
053	Bacan Barat Utara	2	84	91	175	
060	Kayoa	4	164	144	308	
061	Kayoa Barat	2	126	149	275	
062	Kayoa Selatan	4	233	248	481	
063	Kayoa Utara	2	49	41	90	
070	Pulau Makian	5	276	270	546	
071	Makian Barat	3	155	137	292	
080	Gane Barat	4	265	252	517	
081	Gane Barat Selatan	4	248	240	488	
082	Gane Barat Utara	5	288	289	577	
083	Kep Jorong	5	200	185	385	
090	Gane Timur	6	222	249	471	
091	Gane Timur Tengah	3	143	143	286	
092	Gane Timur Selatan	2	108	87	195	
	Halmahera	2018	112	6 360	6 474	12 834
	Selatan	2017	112	6 276	6 281	12 557

Tabel 4.1.11 **Lanjutan**
Table **Continued**

	Kecamatan Subdistrict	Guru / Teachers			Rasio Murid- Guru Student- Teacher Ratio	
		Laki-laki Male	Perempuan Female	Jumlah Total		
	(1)	(6)	(7)	(8)	(9)	
010	Obi Selatan	29	21	50	15	
020	Obi	31	38	69	17	
021	Obi Barat	7	7	14	11	
022	Obi Timur	13	4	17	13	
023	Obi Utara	17	17	34	12	
030	Bacan	22	70	92	13	
031	Mandioli Selatan	16	12	28	14	
032	Mandioli Utara	3	5	8	21	
033	Bacan Selatan	23	44	67	17	
034	Kep Batang Lomang	7	9	16	18	
040	Bacan Timur	14	25	39	14	
041	Bacan Timur Selatan	18	10	28	18	
042	Bacan Timur Tengah	19	8	27	11	
050	Bacan Barat	0	4	4	39	
051	Kasiruta Barat	18	15	33	7	
052	Kasiruta Timur	3	0	3	12	
053	Bacan Barat Utara	8	5	13	13	
060	Kayoa	14	15	29	11	
061	Kayoa Barat	8	14	22	13	
062	Kayoa Selatan	18	18	36	13	
063	Kayoa Utara	6	6	12	8	
070	Pulau Makian	24	16	40	14	
071	Makian Barat	9	20	29	10	
080	Gane Barat	17	15	32	16	
081	Gane Barat Selatan	21	17	38	13	
082	Gane Barat Utara	17	16	33	17	
083	Kep Joronga	11	5	16	24	
090	Gane Timur	25	24	49	10	
091	Gane Timur Tengah	8	11	19	15	
092	Gane Timur Selatan	7	7	14	14	
	Halmahera	2018	433	478	911	14
	Selatan	2017	551	524	1 075	12

Sumber/Source: Dinas Pendidikan Kabupaten Halmahera Selatan/Education Service of Halmahera Selatan Regency

Tabel
Table 4.1.12

Banyaknya Sekolah, Murid dan Guru Sekolah Menengah Pertama (SMP) menurut Status dan Kecamatan di Kabupaten Halmahera Selatan, 2018
Number of Schools, Students, and Teachers of Junior High School by Status and Subdistrict in Halmahera Selatan Regency, 2018

	Kecamatan Subdistrict	Sekolah Schools		Murid Students		Guru Teachers		
		Negeri State	Swasta Private	Negeri State	Swasta Private	Negeri State	Swasta Private	
		(1)	(2)	(3)	(4)	(5)	(6)	(7)
010	Obi Selatan	5	2	676	73	42	8	
020	Obi	2	4	555	641	38	31	
021	Obi Barat	1	1	116	38	9	5	
022	Obi Timur	1	2	111	113	7	10	
023	Obi Utara	2	-	419	-	34	-	
030	Bacan	2	6	480	754	37	63	
031	Mandioli Selatan	3	-	403	-	28	0	
032	Mandioli Utara	2	-	170	-	8	0	
033	Bacan Selatan	3	-	1 112	-	67	0	
034	Kep Batang Lomang	1	2	180	109	8	8	
040	Bacan Timur	3	2	273	285	27	12	
041	Bacan Timur Selatan	3	2	158	351	24	4	
042	Bacan Timur Tengah	3	1	229	74	20	7	
050	Bacan Barat	1	1	106	50	3	1	
051	Kasiruta Barat	3	2	163	74	22	11	
052	Kasiruta Timur	-	1	-	35	-	3	
053	Bacan Barat Utara	2	-	175	-	13	-	
060	Kayoa	2	2	245	63	18	11	
061	Kayoa Barat	2	-	275	-	22	-	
062	Kayoa Selatan	3	1	369	112	30	6	
063	Kayoa Utara	1	1	54	36	5	7	
070	Pulau Makian	5	-	546	-	40	-	
071	Makian Barat	3	-	292	-	29	-	
080	Gane Barat	3	1	471	46	26	6	
081	Gane Barat Selatan	4	-	488	-	38	-	
082	Gane Barat Utara	3	2	213	211	23	10	
083	Kep Jorong	1	4	112	273	5	11	
090	Gane Timur	5	1	432	39	46	3	
091	Gane Timur Tengah	2	1	241	45	15	4	
092	Gane Timur Selatan	1	1	140	55	9	5	
	Halmahera	2018	72	40	9 204	3 477	693	226
	Selatan	2017	72	40	9 296	3 261	817	258

Sumber/Source: Dinas Pendidikan Kabupaten Halmahera Selatan/Education Service of Halmahera Selatan Regency

Tabel
Table 4.1.13

Banyaknya Sekolah, Murid, Guru dan Rasio Murid-Guru Madrasah Tsanawiyah (MTs) menurut Kecamatan di Kabupaten Halmahera Selatan, 2018
Number of Schools, Students, Teachers and Student-Teacher Ratio of Madrasah Tsanawiyah (MTs) by Subdistrict in Halmahera Selatan Regency, 2018

	Kecamatan <i>Subdistrict</i>	Sekolah <i>Schools</i>	Murid / <i>Students</i>			
			Laki-laki <i>Male</i>	Perempuan <i>Female</i>	Jumlah <i>Total</i>	
	(1)	(2)	(3)	(4)	(5)	
010	Obi Selatan	2	136	111	247	
020	Obi	2	178	132	310	
021	Obi Barat	1	52	47	99	
022	Obi Timur	-	-	-	-	
023	Obi Utara	3	150	120	270	
030	Bacan	2	269	221	490	
031	Mandioli Selatan	2	82	60	142	
032	Mandioli Utara	1	10	20	30	
033	Bacan Selatan	3	141	114	255	
034	Kep Batang Lomang	2	69	75	144	
040	Bacan Timur	2	155	157	312	
041	Bacan Timur Selatan	1	34	25	59	
042	Bacan Timur Tengah	1	55	64	119	
050	Bacan Barat	-	-	-	-	
051	Kasiruta Barat	-	-	-	-	
052	Kasiruta Timur	1	60	76	136	
053	Bacan Barat Utara	1	24	18	42	
060	Kayoa	1	86	92	178	
061	Kayoa Barat	-	-	-	-	
062	Kayoa Selatan	1	71	66	137	
063	Kayoa Utara	1	32	33	65	
070	Pulau Makian	4	129	127	256	
071	Makian Barat	1	25	19	44	
080	Gane Barat	3	80	66	146	
081	Gane Barat Selatan	1	30	30	60	
082	Gane Barat Utara	2	66	42	108	
083	Kep Jorong	1	49	71	120	
090	Gane Timur	1	65	27	92	
091	Gane Timur Tengah	-	-	-	-	
092	Gane Timur Selatan	-	-	-	-	
	Halmahera	2018	40	2 048	1 813	3 861
	Selatan	2017	35	1 906	1 781	3 687

Tabel 4.1.13 **Lanjutan**
Table **Continued**

	Kecamatan <i>Subdistrict</i>	Guru / <i>Teachers</i>			Rasio Murid- Guru <i>Student- Teacher Ratio</i>	
		Laki-laki <i>Male</i>	Perempuan <i>Female</i>	Jumlah <i>Total</i>		
	(1)	(6)	(7)	(8)	(9)	
010	Obi Selatan	13	15	28	9	
020	Obi	11	20	31	10	
021	Obi Barat	9	6	15	7	
022	Obi Timur	-	-	-	-	
023	Obi Utara	16	32	48	6	
030	Bacan	17	36	53	9	
031	Mandioli Selatan	9	11	20	7	
032	Mandioli Utara	4	4	8	4	
033	Bacan Selatan	14	27	41	6	
034	Kep Batang Lomang	9	11	20	7	
040	Bacan Timur	18	31	49	6	
041	Bacan Timur Selatan	8	6	14	4	
042	Bacan Timur Tengah	4	9	13	9	
050	Bacan Barat	-	-	-	-	
051	Kasiruta Barat	-	-	-	-	
052	Kasiruta Timur	6	5	11	12	
053	Bacan Barat Utara	3	6	9	5	
060	Kayoa	9	16	25	7	
061	Kayoa Barat	-	-	-	-	
062	Kayoa Selatan	7	9	16	9	
063	Kayoa Utara	9	7	16	4	
070	Pulau Makian	30	35	65	4	
071	Makian Barat	8	8	16	3	
080	Gane Barat	16	11	27	5	
081	Gane Barat Selatan	4	4	8	8	
082	Gane Barat Utara	9	7	16	7	
083	Kep Jorong	6	5	11	11	
090	Gane Timur	7	7	14	7	
091	Gane Timur Tengah	-	-	-	-	
092	Gane Timur Selatan	-	-	-	-	
	Halmahera	2018	246	328	574	7
	Selatan	2017	203	268	471	8

Sumber/Source: Kementerian Agama Kabupaten Halmahera Selatan/Ministry of Religious Affair of Halmahera Selatan Regency

Tabel
Table 4.1.14

Banyaknya Sekolah, Murid dan Guru Madrasah Tsanawiyah (MTs) menurut Status dan Kecamatan di Kabupaten Halmahera Selatan, 2018
Number of Schools, Students, and Teachers of Madrasah Tsanawiyah (MTs) by Status and Subdistrict in Halmahera Selatan Regency, 2018

	Kecamatan Subdistrict	Sekolah Schools		Murid Students		Guru Teachers		
		Negeri State	Swasta Private	Negeri State	Swasta Private	Negeri State	Swasta Private	
		(1)	(2)	(3)	(4)	(5)	(6)	(7)
010	Obi Selatan	-	2	-	247	-	28	
020	Obi	-	2	-	310	-	31	
021	Obi Barat	-	1	-	99	-	15	
022	Obi Timur	-	-	-	-	-	-	
023	Obi Utara	-	3	-	270	-	48	
030	Bacan	-	2	-	290	-	53	
031	Mandioli Selatan	-	2	-	142	-	20	
032	Mandioli Utara	-	1	-	30	-	8	
033	Bacan Selatan	-	3	-	255	-	41	
034	Kep Batang Lomang	-	2	-	142	-	20	
040	Bacan Timur	1	1	214	98	36	13	
041	Bacan Timur Selatan	-	1	-	59	-	14	
042	Bacan Timur Tengah	-	1	-	119	-	13	
050	Bacan Barat	-	-	-	-	-	-	
051	Kasiruta Barat	-	-	-	-	-	-	
052	Kasiruta Timur	-	1	-	136	-	11	
053	Bacan Barat Utara	-	1	-	42	-	9	
060	Kayoa	1	-	177	-	25	-	
061	Kayoa Barat	-	-	-	-	-	-	
062	Kayoa Selatan	-	1	-	137	-	16	
063	Kayoa Utara	-	1	-	65	-	16	
070	Pulau Makian	-	4	-	256	-	65	
071	Makian Barat	-	1	-	44	-	16	
080	Gane Barat	-	3	-	192	-	27	
081	Gane Barat Selatan	-	1	-	60	-	8	
082	Gane Barat Utara	-	2	-	128	-	16	
083	Kep Joronga	-	1	-	120	-	11	
090	Gane Timur	-	1	-	92	-	14	
091	Gane Timur Tengah	-	-	-	-	-	-	
092	Gane Timur Selatan	-	-	-	-	-	-	
	Halmahera	2018	2	38	391	3 333	61	513
	Selatan	2017	2	33	410	3 277	47	414

Sumber/Source: Kementerian Agama Kabupaten Halmahera Selatan/Ministry of Religious Affair of Halmahera Selatan Regency

Tabel
Table 4.1.15

Banyaknya Sekolah, Murid, Guru dan Rasio Murid-Guru Sekolah Menengah Atas (SMA) menurut Kecamatan di Kabupaten Halmahera Selatan, 2018
Number of Schools, Students, Teachers and Student-Teacher Ratio of Senior High School by Subdistrict in Halmahera Selatan Regency, 2018

	Kecamatan <i>Subdistrict</i>	Sekolah <i>Schools</i>	Murid / <i>Students</i>			
			Laki-laki <i>Male</i>	Perempuan <i>Female</i>	Jumlah <i>Total</i>	
	(1)	(2)	(3)	(4)	(5)	
010	Obi Selatan	3	259	287	546	
020	Obi	4	350	414	764	
021	Obi Barat	2	88	65	153	
022	Obi Timur	2	95	77	172	
023	Obi Utara	3	145	138	283	
030	Bacan	3	610	779	1,389	
031	Mandioli Selatan	2	88	114	202	
032	Mandioli Utara	1	35	35	70	
033	Bacan Selatan	1	388	433	821	
034	Kep Batang Lomang	1	82	147	229	
040	Bacan Timur	2	220	225	445	
041	Bacan Timur Selatan	3	255	211	466	
042	Bacan Timur Tengah	1	68	53	121	
050	Bacan Barat	1	40	44	84	
051	Kasiruta Barat	-	-	-	-	
052	Kasiruta Timur	-	-	-	-	
053	Bacan Barat Utara	-	-	-	-	
060	Kayoa	2	168	177	345	
061	Kayoa Barat	1	74	91	165	
062	Kayoa Selatan	2	132	120	252	
063	Kayoa Utara	1	44	43	87	
070	Pulau Makian	3	183	136	319	
071	Makian Barat	2	109	83	192	
080	Gane Barat	2	150	171	321	
081	Gane Barat Selatan	3	165	161	326	
082	Gane Barat Utara	2	107	104	211	
083	Kep Jorong	1	29	30	59	
090	Gane Timur	2	165	137	302	
091	Gane Timur Tengah	1	22	27	49	
092	Gane Timur Selatan	1	67	53	120	
	Halmahera	2018	52	4 138	4 355	7 105
	Selatan	2017	53	4 224	4 298	8 522

Tabel 4.1.15 **Lanjutan**
Table 4.1.15 **Continued**

	Kecamatan Subdistrict	Guru / Teachers			Rasio Murid- Guru Student- Teacher Ratio	
		Laki-laki Male	Perempuan Female	Jumlah Total		
	(1)	(6)	(7)	(8)	(9)	
010	Obi Selatan	20	13	33	17	
020	Obi	33	28	61	13	
021	Obi Barat	8	9	17	9	
022	Obi Timur	6	8	14	12	
023	Obi Utara	17	28	45	6	
030	Bacan	34	51	85	16	
031	Mandioli Selatan	9	6	15	13	
032	Mandioli Utara	1	1	2	35	
033	Bacan Selatan	18	21	39	21	
034	Kep Batang Lomang	8	10	18	13	
040	Bacan Timur	12	20	32	14	
041	Bacan Timur Selatan	24	18	42	11	
042	Bacan Timur Tengah	3	4	7	17	
050	Bacan Barat	1	4	5	17	
051	Kasiruta Barat	-	-	-	-	
052	Kasiruta Timur	-	-	-	-	
053	Bacan Barat Utara	-	-	-	-	
060	Kayoa	11	13	24	14	
061	Kayoa Barat	5	6	11	15	
062	Kayoa Selatan	8	7	15	17	
063	Kayoa Utara	5	3	8	11	
070	Pulau Makian	16	20	36	9	
071	Makian Barat	16	14	30	6	
080	Gane Barat	10	13	23	14	
081	Gane Barat Selatan	15	13	28	12	
082	Gane Barat Utara	6	13	19	11	
083	Kep Joronga	1	2	3	20	
090	Gane Timur	15	9	24	13	
091	Gane Timur Tengah	1	2	3	16	
092	Gane Timur Selatan	2	0	2	60	
	Halmahera	2018	305	336	641	11
	Selatan	2017	293	304	597	14

Sumber/Source: <http://dapo.dikdasmen.kemdikbud.go.id/>

Tabel
Table 4.1.16

Banyaknya Sekolah, Murid dan Guru Sekolah Menengah Atas (SMA) menurut Status dan Kecamatan di Kabupaten Halmahera Selatan, 2018
Number of Schools, Students, and Teachers of Senior High School by Status and Subdistrict in Halmahera Selatan Regency, 2018

	Kecamatan Subdistrict	Sekolah Schools		Murid Students		Guru Teachers	
		Negeri State	Swasta Private	Negeri State	Swasta Private	Negeri State	Swasta Private
	(1)	(2)	(3)	(4)	(5)	(6)	(7)
010	Obi Selatan	3	-
020	Obi	2	2
021	Obi Barat	1	1
022	Obi Timur	1	1
023	Obi Utara	1	2
030	Bacan	1	2
031	Mandioli Selatan	2	-
032	Mandioli Utara	1	-
033	Bacan Selatan	1	-
034	Kep Batang Lomang	1	-
040	Bacan Timur	2	-
041	Bacan Timur Selatan	1	2
042	Bacan Timur Tengah	1	-
050	Bacan Barat	1	-
051	Kasiruta Barat	-	-
052	Kasiruta Timur	-	-
053	Bacan Barat Utara	-	-
060	Kayoa	2	-
061	Kayoa Barat	1	-
062	Kayoa Selatan	2	-
063	Kayoa Utara	1	-
070	Pulau Makian	2	1
071	Makian Barat	2	-
080	Gane Barat	1	1
081	Gane Barat Selatan	2	1
082	Gane Barat Utara	2	-
083	Kep Joronga	-	1
090	Gane Timur	1	1
091	Gane Timur Tengah	1	-
092	Gane Timur Selatan	1	-
	Halmahera	2018	37	15
	Selatan	2017	33	18

Sumber/Source: <http://dapo.dikdasmen.kemdikbud.go.id/>

Tabel
Table 4.1.17

Banyaknya Sekolah, Murid, Guru dan Rasio Murid-Guru Sekolah Menengah Kejuruan (SMK) menurut Kecamatan di Kabupaten Halmahera Selatan, 2018
Number of Schools, Students, Teachers and Student-Teacher Ratio of Vocational High School by Subdistrict in Halmahera Selatan Regency, 2018

	Kecamatan <i>Subdistrict</i>	Sekolah <i>Schools</i>	Murid / <i>Students</i>			
			Laki-laki <i>Male</i>	Perempuan <i>Female</i>	Jumlah <i>Total</i>	
	(1)	(2)	(3)	(4)	(5)	
010	Obi Selatan	-	-	-	-	
020	Obi	4	218	200	418	
021	Obi Barat	-	-	-	-	
022	Obi Timur	-	-	-	-	
023	Obi Utara	1	21	22	43	
030	Bacan	2	304	322	626	
031	Mandioli Selatan	-	-	-	-	
032	Mandioli Utara	1	28	34	62	
033	Bacan Selatan	1	131	38	169	
034	Kep Batang Lomang	-	-	-	-	
040	Bacan Timur	2	28	71	99	
041	Bacan Timur Selatan	-	-	-	-	
042	Bacan Timur Tengah	1	25	34	59	
050	Bacan Barat	-	-	-	-	
051	Kasiruta Barat	-	-	-	-	
052	Kasiruta Timur	-	-	-	-	
053	Bacan Barat Utara	1	48	31	79	
060	Kayoa	1	42	33	75	
061	Kayoa Barat	-	-	-	-	
062	Kayoa Selatan	2	47	50	97	
063	Kayoa Utara	1	37	23	60	
070	Pulau Makian	1	79	34	113	
071	Makian Barat	-	-	-	-	
080	Gane Barat	-	-	-	-	
081	Gane Barat Selatan	1	50	49	99	
082	Gane Barat Utara	1	21	11	32	
083	Kep Jorong	1	16	15	31	
090	Gane Timur	-	-	-	-	
091	Gane Timur Tengah	1	34	52	86	
092	Gane Timur Selatan	-	-	-	-	
	Halmahera	2018	22	1 129	1 019	2 148
	Selatan	2017	21	2 077	1 089	988

Tabel 4.1.17 **Lanjutan**
Table **Continued**

	Kecamatan <i>Subdistrict</i>	Guru / <i>Teachers</i>			Rasio Murid- Guru <i>Student- Teacher Ratio</i>	
		Laki-laki <i>Male</i>	Perempuan <i>Female</i>	Jumlah <i>Total</i>		
	(1)	(6)	(7)	(8)	(9)	
010	Obi Selatan	-	-	-	-	
020	Obi	11	19	30	14	
021	Obi Barat	-	-	-	-	
022	Obi Timur	-	-	-	-	
023	Obi Utara	10	4	14	3	
030	Bacan	14	27	41	15	
031	Mandioli Selatan	-	-	-	-	
032	Mandioli Utara	1	1	2	31	
033	Bacan Selatan	10	13	23	7	
034	Kep Batang Lomang	-	-	-	-	
040	Bacan Timur	13	13	26	4	
041	Bacan Timur Selatan	-	-	-	-	
042	Bacan Timur Tengah	2	5	7	8	
050	Bacan Barat	-	-	-	-	
051	Kasiruta Barat	-	-	-	-	
052	Kasiruta Timur	-	-	-	-	
053	Bacan Barat Utara	5	6	11	7	
060	Kayoa	10	1	11	7	
061	Kayoa Barat	-	-	-	-	
062	Kayoa Selatan	3	4	7	14	
063	Kayoa Utara	7	4	11	5	
070	Pulau Makian	9	6	15	8	
071	Makian Barat	-	-	-	-	
080	Gane Barat	-	-	-	-	
081	Gane Barat Selatan	3	-	3	33	
082	Gane Barat Utara	-	3	3	11	
083	Kep Jorong	2	2	4	8	
090	Gane Timur	-	-	-	-	
091	Gane Timur Tengah	2	3	5	17	
092	Gane Timur Selatan	-	-	-	-	
	Halmahera	2018	102	111	213	10
	Selatan	2017	100	97	197	11

Sumber/Source: <http://dapo.dikdasmen.kemdikbud.go.id/>

Tabel
Table 4.1.18

Banyaknya Sekolah, Murid, Guru dan Rasio Murid-Guru Madrasah Aliyah (MA) menurut Kecamatan di Kabupaten Halmahera Selatan, 2018
Number of Schools, Students, Teachers and Student-Teacher Ratio of Madrasah Aliyah (MA) by Subdistrict in Halmahera Selatan Regency, 2018

	Kecamatan <i>Subdistrict</i>	Sekolah <i>Schools</i>	Murid / <i>Students</i>			
			Laki-laki <i>Male</i>	Perempuan <i>Female</i>	Jumlah <i>Total</i>	
	(1)	(2)	(3)	(4)	(5)	
010	Obi Selatan	-	-	-	-	
020	Obi	1	63	74	137	
021	Obi Barat	-	-	-	-	
022	Obi Timur	-	-	-	-	
023	Obi Utara	2	103	102	207	
030	Bacan	1	109	125	234	
031	Mandioli Selatan	-	-	-	-	
032	Mandioli Utara	-	-	-	-	
033	Bacan Selatan	1	46	50	96	
034	Kep Batang Lomang	-	-	-	-	
040	Bacan Timur	1	71	55	126	
041	Bacan Timur Selatan	-	-	-	-	
042	Bacan Timur Tengah	1	87	171	258	
050	Bacan Barat	-	-	-	-	
051	Kasiruta Barat	-	-	-	-	
052	Kasiruta Timur	1	65	61	126	
053	Bacan Barat Utara	-	-	-	-	
060	Kayoa	-	-	-	-	
061	Kayoa Barat	-	-	-	-	
062	Kayoa Selatan	1	45	49	94	
063	Kayoa Utara	-	-	-	-	
070	Pulau Makian	2	100	109	229	
071	Makian Barat	1	28	23	51	
080	Gane Barat	1	50	37	87	
081	Gane Barat Selatan	-	-	-	-	
082	Gane Barat Utara	-	-	-	-	
083	Kep Joronga	1	29	40	69	
090	Gane Timur	1	39	31	70	
091	Gane Timur Tengah	-	-	-	-	
092	Gane Timur Selatan	-	-	-	-	
	Halmahera	2018	15	835	927	1 784
	Selatan	2017	15	886	878	1 764

Tabel 4.1.18 **Lanjutan**
Table **Continued**

	Kecamatan <i>Subdistrict</i>	Guru / <i>Teachers</i>			Rasio Murid- Guru <i>Student- Teacher Ratio</i>	
		Laki-laki <i>Male</i>	Perempuan <i>Female</i>	Jumlah <i>Total</i>		
	(1)	(6)	(7)	(8)	(9)	
010	Obi Selatan	-	-	-	-	
020	Obi	7	10	17	8	
021	Obi Barat	-	-	-	-	
022	Obi Timur	-	-	-	-	
023	Obi Utara	17	12	29	7	
030	Bacan	12	8	20	12	
031	Mandioli Selatan	-	-	-	-	
032	Mandioli Utara	-	-	-	-	
033	Bacan Selatan	5	14	19	5	
034	Kep Batang Lomang	-	-	-	-	
040	Bacan Timur	9	13	22	6	
041	Bacan Timur Selatan	-	-	-	-	
042	Bacan Timur Tengah	8	6	14	18	
z050	Bacan Barat	-	-	-	-	
051	Kasiruta Barat	-	-	-	-	
052	Kasiruta Timur	6	2	8	16	
053	Bacan Barat Utara	-	-	-	-	
060	Kayoa	-	-	-	-	
061	Kayoa Barat	-	-	-	-	
062	Kayoa Selatan	
063	Kayoa Utara	-	-	-	-	
070	Pulau Makian	24	15	39	6	
071	Makian Barat	5	10	15	3	
080	Gane Barat	7	6	13	7	
081	Gane Barat Selatan	-	-	-	-	
082	Gane Barat Utara	-	-	-	-	
083	Kep Jorong	6	4	10	7	
090	Gane Timur	12	4	16	4	
091	Gane Timur Tengah	-	-	-	-	
092	Gane Timur Selatan	-	-	-	-	
	Halmahera	2018	118	104	222	8
	Selatan	2017	145	98	243	7

Sumber/Source: Kementerian Agama Kabupaten Halmahera Selatan/Ministry of Religious Affair of Halmahera Selatan Regency

Tabel
Table 4.1.19

Banyaknya Sekolah, Murid dan Guru Madrasah Aliyah (MA) menurut Status dan Kecamatan di Kabupaten Halmahera Selatan, 2018
Number of Schools, Students, and Teachers of Madrasah Aliyah (MA) by Status and Subdistrict in Halmahera Selatan Regency, 2018

	Kecamatan Subdistrict	Sekolah Schools		Murid Students		Guru Teachers		
		Negeri State	Swasta Private	Negeri State	Swasta Private	Negeri State	Swasta Private	
		(2)	(3)	(4)	(5)	(6)	(7)	
010	Obi Selatan	-	1	-	183	-	17	
020	Obi	-	3	-	443	-	26	
021	Obi Barat	-	-	-	-	-	-	
022	Obi Timur	-	-	-	-	-	-	
023	Obi Utara	1	1	212	134	16	12	
030	Bacan	-	2	-	80	-	13	
031	Mandioli Selatan	-	-	-	-	-	-	
032	Mandioli Utara	-	-	-	-	-	-	
033	Bacan Selatan	-	5	-	503	-	55	
034	Kep Batang Lomang	1	1	150	87	15	6	
040	Bacan Timur	-	1	-	36	-	7	
041	Bacan Timur Selatan	-	-	-	-	-	-	
042	Bacan Timur Tengah	-	1	-	86	-	8	
050	Bacan Barat	-	3	-	209	-	21	
051	Kasiruta Barat	-	-	-	-	-	-	
052	Kasiruta Timur	-	1	-	70	-	12	
053	Bacan Barat Utara	-	1	-	107	-	7	
060	Kayoa	-	1	-	116	-	13	
061	Kayoa Barat	-	1	-	39	-	6	
062	Kayoa Selatan	1	-	218	-	15	-	
063	Kayoa Utara	-	-	-	-	-	-	
070	Pulau Makian	1	1	186	117	22	10	
071	Makian Barat	-	1	-	40	-	9	
080	Gane Barat	-	1	-	120	-	14	
081	Gane Barat Selatan	-	-	-	-	-	-	
082	Gane Barat Utara	-	1	-	91	-	10	
083	Kep Joronga	-	-	-	-	-	-	
090	Gane Timur	-	-	-	-	-	-	
091	Gane Timur Tengah	-	1	-	92	-	5	
092	Gane Timur Selatan	-	-	-	-	-	-	
	Halmahera	2018	4	27	766	2 553	68	251
	Selatan	2017	1	14	136	1 438	34	210

Sumber/Source: Kementerian Agama Kabupaten Halmahera Selatan/Ministry of Religious Affair of Halmahera Selatan Regency

Tabel
Table

4.1.20

Banyaknya Mahasiswa Aktif, Dosen, dan Lulusan pada Sekolah Tinggi Pertanian Labuha, 2015/2016, 2016/2017, 2017/2018
Number of Active Student, Lecturer, and Graduates at Agricultural High School Labuha, 2015/2016, 2016/2017, 2017/2018

Tahun Year	Mahasiswa Student			Dosen Lecturer		
	Laki-Laki Male	Perem- puan Female	Jumlah Total	Laki- Laki Male	Perem- puan Female	Jumlah Total
(1)	(2)	(3)	(4)	(5)	(6)	(7)
2017/2018	476	339	815	39	8	47
2016/2017	371	303	674	39	8	47
2015/2016	450	366	816	39	8	47

Tahun Year	Lulusan Graduates		
	Laki-Laki Male	Perem- puan Female	Jumlah Total
(1)	(8)	(9)	(10)
2017/2018	-	-	-
2016/2017	23	35	58
2015/2016	40	37	77

Sumber/Source: Sekolah Tinggi Pertanian Labuha/Agricultural High School Labuha

Tabel
Table

4.1.21

**Banyaknya Mahasiswa menurut Fakultas pada Sekolah Tinggi
Pertanian Labuha 2016/2017, 2017/2018**
**Number of Student by Faculty at Agricultural High School
Labuha, 2016/2017, 2017/2018**

Nama Fakultas Faculty	2016/2017			2016/2017		
	Laki-Laki Male	Perem- puan Female	Jumlah Total	Laki-Laki Male	Perem- puan Female	Jumlah Total
(1)	(2)	(3)	(4)	(5)	(6)	(7)
Fakultas Agribisnis/ Faculty of Agribusiness	372	417	789	387	433	820
Fakultas Perikanan/ Faculty of Fisheries	427	261	688	443	264	707
Fakultas Kehutanan/ Faculty of Forestry	439	261	700	461	266	727

Sumber/Source: Sekolah Tinggi Pertanian Labuha/Agricultural High School Labuha

Tabel 4.1.22 Banyaknya Dosen menurut Fakultas pada Sekolah Tinggi Pertanian Labuha, 2016/2017, 2017/2018
Table *Number of Lecturer by Faculty at Agricultural High School Labuha, 2016/2017, 2017/2018*

Nama Fakultas Faculty	2015/2016			2016/2017		
	Laki-Laki Male	Perempuan Female	Jumlah Total	Laki-Laki Male	Perempuan Female	Jumlah Total
(1)	(2)	(3)	(4)	(5)	(6)	(7)
Fakultas Agribisnis/ Faculty of Agribusiness	16	4	20	16	4	20
Fakultas Perikanan/ Faculty of Fisheries	12	2	14	12	2	14
Fakultas Kehutanan/ Faculty of Forestry	11	2	13	11	2	13

Sumber/Source: Sekolah Tinggi Pertanian Labuha/Agricultural High School Labuha

Tabel

Table

4.1.23

Banyaknya Mahasiswa Aktif, Dosen, dan Lulusan pada Politeknik Halmahera, 2015/2016, 2016/2017, 2017/2018
Number of Active Student, Lecturer, and Graduates at Politechniques Halmahera, 2015/2016, 2016/2017, 2017/2018

Tahun Year	Mahasiswa Student			Dosen Lecturer		
	Laki-Laki Male	Perem- puan Female	Jumlah Total	Laki-Laki Male	Perem- puan Female	Jumlah Total
(1)	(2)	(3)	(4)	(5)	(6)	(7)
2017/2018	21	16	37	17	8	25
2016/2017	10	12	22	17	8	25
2015/2016	13	10	23	20	10	30

Tahun Year	Lulusan Graduates		
	Laki-Laki Male	Perem- puan Female	Jumlah Total
(1)	(8)	(9)	(10)
2017/2018	-	-	-
2016/2017	-	-	-
2015/2016	-	-	-

Sumber/Source: Politeknik Halmahera/*Politechniques Halmahera*

Tabel 4.1.24 Banyaknya Mahasiswa menurut Fakultas pada Politeknik Halmahera, 2016/2017, 2017/2018
Table *Number of Student by Faculty at Politechniques Halmahera, 2016/2017, 2017/2018*

Nama Fakultas Faculty	2016/2017			2017/2018		
	Laki-Laki Male	Perempuan Female	Jumlah Total	Laki-Laki Male	Perempuan Female	Jumlah Total
(1)	(2)	(3)	(4)	(5)	(6)	(7)
Fakultas Tambang/ Faculty of Mining	57	85	142	4	6	10
Fakultas Perikanan/ Faculty of Fisheries	45	40	85	6	6	12
Fakultas Otomotif/ Faculty of Automotive	-	-	-	-	-	-

Sumber/Source: Politeknik Halmahera/Politechniques Halmahera

Tabel
Tabel

4.1.25

Banyaknya Dosen menurut Fakultas pada Politeknik
Halmahera, 2016/2017, 2017/2018
*Number of Lecturer by Faculty at Politechniques Halmahera,
2016/2017, 2017/2018*

Nama Fakultas Faculty	2015/2016			2017/2018		
	Laki-Laki Male	Perem- puan Female	Jumlah Total	Laki-Laki Male	Perem- puan Female	Jumlah Total
(1)	(2)	(3)	(4)	(5)	(6)	(7)
Fakultas Tambang/ Faculty of Mining	26	10	36	17	8	2
Fakultas Perikanan/ Faculty of Fisheries	8	2	10
Fakultas Otomotif/ Faculty of Automotive	-	-	-	-	-	-

Sumber/Source: Politeknik Halmahera/Politechniques Halmahera

Tabel
Table 4.1.26

Banyaknya Mahasiswa Aktif, Dosen, dan Lulusan pada Sekolah Tinggi Agama Islam Alkhairaat, 2015/2016, 2016/2017, 2017/2018
Number of Active Student, Lecturer, and Graduates at Islamic High School Alkhairaat, 2015/2016, 2016/2017, 2017/2018

Tahun Year	Mahasiswa Student			Dosen Lecturer		
	Laki-Laki Male	Perem- puan Female	Jumlah Total	Laki-Laki Male	Perem- puan Female	Jumlah Total
(1)	(2)	(3)	(4)	(5)	(6)	(7)
2017/2018	20	51	71	32	4	36
2016/2017	253	418	671	41	15	56
2015/2016	240	387	627	36	12	48

Tahun Year	Lulusan Graduates		
	Laki-Laki Male	Perem- puan Female	Jumlah Total
(1)	(8)	(9)	(10)
2017/2018	-	-	-
2016/2017	12	28	40
2015/2016	-	-	-

Sumber/Source: Sekolah Tinggi Agama Islam Alkhairaat/Islamic High School Alkhairaat

Tabel
Table 4.1.27

Banyaknya Mahasiswa menurut Fakultas pada Sekolah Tinggi Agama Islam Alkhairaat, 2016/2017, 2017/2018
Number of Student by Faculty at Islamic High School Alkhairaat, 2016/2017, 2017/2018

Nama Fakultas <i>Faculty</i>	2016/2017			2017/2018		
	Laki-Laki <i>Male</i>	Perem- puan <i>Female</i>	Jumlah <i>Total</i>	Laki-Laki <i>Male</i>	Perem- puan <i>Female</i>	Jumlah <i>Total</i>
(1)	(2)	(3)	(4)	(5)	(6)	(7)
Pend. Agama Islam/ <i>Education of Islamic</i>	9	21	30	8	15	23
Pend. Guru Madrasah Ibtidaiyah/ <i>Education of Madrasah Ibtidaiyah</i>	2	10	12	2	11	13
<i>Teacher</i>						
Ahwalu Ahsyaksyah/ <i>Ahwalu Ahsyaksyah</i>	11	9	20	5	6	11
Perbankan Syariah/ <i>Islamic Banking</i>	11	9	20	5	19	24

Sumber/Source: Sekolah Tinggi Agama Islam Alkhairaat/*Islamic High School Alkhairaat*

Tabel
Table

4.1.28

**Banyaknya Dosen menurut Fakultas pada Sekolah Tinggi
Agama Islam Alkhairaat, 2016/2017, 2017/2018**
**Number of Lecturer by Faculty at Islamic High School
Alkhairaat, 2016/2017, 2017/2018**

Nama Fakultas Faculty	2016/2017			2017/2018		
	Laki-Laki Male	Perem- puan Female	Jumlah Total	Laki-Laki Male	Perem- puan Female	Jumlah Total
(1)	(2)	(3)	(4)	(5)	(6)	(7)
Pend. Agama Islam/ Education of Islamic	16	2	18	10	2	12
Pend. Guru Madrasah Ibtidaiyah/ Education of Madrasah Ibtidaiyah Teacher	8	6	14	8	1	9
Ahwalu Alyaksiyah/ Ahwalu Alyaksiyah	11	2	13	7	-	7
Perbankan Syariah/ Islamic Banking	6	5	11	7	1	8

Sumber/Source: Sekolah Tinggi Agama Islam Alkhairaat/Islamic High School Alkhairaat

4.2. KESEHATAN DAN KELUARGA BERENCANA / HEALTH AND FAMILY PLANNING

Tabel 4.2.1 Banyaknya Fasilitas Kesehatan menurut Kecamatan di Kabupaten Halmahera Selatan, 2018
Number of Health Facilities by Subdistrict in Halmahera Selatan Regency, 2018

	Kecamatan <i>Subdistrict</i>	Rumah Sakit <i>Hospital</i>	Puskesmas <i>Public Health Center</i>	Pustu <i>Public Health Subcenter</i>	
	(1)	(2)	(3)	(4)	
010	Obi Selatan	-	1	3	
020	Obi	1	1	1	
021	Obi Barat	-	1	1	
022	Obi Timur	-	1	-	
023	Obi Utara	-	1	1	
030	Bacan	1	1	-	
031	Mandioli Selatan	-	1	-	
032	Mandioli Utara	-	1	1	
033	Bacan Selatan	-	1	-	
034	Kep Batang Lomang	-	1	-	
040	Bacan Timur	-	1	2	
041	Bacan Timur Selatan	-	1	1	
042	Bacan Timur Tengah	-	1	-	
050	Bacan Barat	-	1	-	
051	Kasiruta Barat	-	1	2	
052	Kasiruta Timur	-	1	-	
053	Bacan Barat Utara	-	1	1	
060	Kayoa	-	2	1	
061	Kayoa Barat	-	1	-	
062	Kayoa Selatan	-	1	-	
063	Kayoa Utara	-	1	1	
070	Pulau Makian	-	1	1	
071	Makian Barat	-	1	-	
080	Gane Barat	-	1	2	
081	Gane Barat Selatan	-	1	3	
082	Gane Barat Utara	-	1	2	
083	Kep Joronga	-	1	2	
090	Gane Timur	-	2	1	
091	Gane Timur Tengah	1	1	1	
092	Gane Timur Selatan	-	1	-	
	Halmahera	2018	3	32	27
	Selatan	2017	3	32	27

Tabel
Table **4.2.1** **Lanjutan**
Continued

	Kecamatan <i>Subdistrict</i>	Klinik/Balai Kesehatan <i>Clinic/Health Center</i>	Posyandu <i>Maternal & Child Health Center</i>	Polindes <i>Village Maternity</i>
	(1)	(5)	(6)	(7)
010	Obi Selatan	-	13	3
020	Obi	-	12	3
021	Obi Barat	-	6	1
022	Obi Timur	-	6	2
023	Obi Utara	-	11	2
030	Bacan	-	21	4
031	Mandioli Selatan	-	6	5
032	Mandioli Utara	-	6	3
033	Bacan Selatan	-	16	2
034	Kep Batang Lomang	-	9	6
040	Bacan Timur	-	17	5
041	Bacan Timur Selatan	-	9	3
042	Bacan Timur Tengah	-	10	6
050	Bacan Barat	-	8	7
051	Kasiruta Barat	-	13	7
052	Kasiruta Timur	-	10	3
053	Bacan Barat Utara	-	8	5
060	Kayoa	-	20	8
061	Kayoa Barat	-	5	3
062	Kayoa Selatan	-	11	5
063	Kayoa Utara	-	6	4
070	Pulau Makian	-	18	7
071	Makian Barat	-	8	5
080	Gane Barat	-	15	7
081	Gane Barat Selatan	-	11	3
082	Gane Barat Utara	-	13	5
083	Kep Jorong	-	8	4
090	Gane Timur	-	21	6
091	Gane Timur Tengah	-	9	3
092	Gane Timur Selatan	-	7	4
	Halmahera	2018	333	131
	Selatan	2017	322	130

Sumber/Source: Dinas Kesehatan Kabupaten Halmahera Selatan/Health Service of Halmahera Selatan Regency

Tabel
Tabel

4.2.2

Banyaknya Tenaga Kesehatan menurut Kecamatan di
Kabupaten Halmahera Selatan, 2018
*Number of Health Personnel by Subdistrict in Halmahera
Selatan Regency, 2018*

	Kecamatan Subdistrict	Tenaga Medis / Medical				
		Dokter Doctor	Perawat Nurse	Bidan Midwife	Farmasi Pharmacy	
	(1)	(2)	(3)	(4)	(5)	
010	Obi Selatan	1	15	12	1	
020	Obi	1	13	24	2	
021	Obi Barat	-	8	8	1	
022	Obi Timur	-	10	8	1	
023	Obi Utara	1	11	14	2	
030	Bacan	3	18	21	2	
031	Mandioli Selatan	1	4	13	1	
032	Mandioli Utara	1	6	9	-	
033	Bacan Selatan	2	10	20	2	
034	Kep Batang Lomang	1	2	18	1	
040	Bacan Timur	2	10	25	2	
041	Bacan Timur Selatan	1	4	17	1	
042	Bacan Timur Tengah	1	12	12	1	
050	Bacan Barat	-	5	9	1	
051	Kasiruta Barat	-	5	12	1	
052	Kasiruta Timur	1	9	14	1	
053	Bacan Barat Utara	1	8	12	1	
060	Kayoa	2	14	23	2	
061	Kayoa Barat	1	5	9	1	
062	Kayoa Selatan	1	4	15	-	
063	Kayoa Utara	-	8	12	-	
070	Pulau Makian	2	7	16	1	
071	Makian Barat	1	7	14	1	
080	Gane Barat	2	9	18	2	
081	Gane Barat Selatan	1	5	13	1	
082	Gane Barat Utara	1	11	20	1	
083	Kep Jorong	1	8	9	2	
090	Gane Timur	2	25	19	3	
091	Gane Timur Tengah	1	8	9	2	
092	Gane Timur Selatan	1	4	11	1	
	Halmahera	2018	33	265	436	38
	Selatan	2017

Tabel 4.2.2 **Lanjutan**
Table **Continued**

		<i>Tenaga Nonmedis / Nonmedical</i>			
<i>Kecamatan</i> <i>Subdistrict</i>		<i>Ahli Gizi</i> <i>Dietician</i>	<i>Teknisi</i> <i>Medis*)</i> <i>Medical</i> <i>Technician</i>	<i>Sanitasi</i> <i>Sanita-tion</i>	<i>Kesehatan</i> <i>Masya-</i> <i>rakat</i> <i>Public</i> <i>Health</i>
(1)		(6)	(7)	(8)	(9)
010	Obi Selatan	-	-	1	6
020	Obi	1	-	1	7
021	Obi Barat	-	-	2	5
022	Obi Timur	2	-	1	2
023	Obi Utara	2	-	3	3
030	Bacan	2	-	-	5
031	Mandioli Selatan	1	-	-	2
032	Mandioli Utara	2	-	2	4
033	Bacan Selatan	1	-	-	7
034	Kep Batang Lomang	-	-	1	3
040	Bacan Timur	2	-	-	5
041	Bacan Timur Selatan	-	-	3	5
042	Bacan Timur Tengah	2	-	-	7
050	Bacan Barat	1	-	1	3
051	Kasiruta Barat	1	-	1	1
052	Kasiruta Timur	1	-	1	2
053	Bacan Barat Utara	1	-	1	3
060	Kayoa	2	-	2	10
061	Kayoa Barat	1	-	-	2
062	Kayoa Selatan	3	-	1	3
063	Kayoa Utara	2	-	-	4
070	Pulau Makian	-	-	2	5
071	Makian Barat	1	-	1	6
080	Gane Barat	2	-	1	3
081	Gane Barat Selatan	2	-	1	3
082	Gane Barat Utara	1	-	-	5
083	Kep Jorong	1	-	1	4
090	Gane Timur	4	-	1	5
091	Gane Timur Tengah	2	-	1	5
092	Gane Timur Selatan	1	-	1	1
Halmahera		2018	41	-	30
Selatan		2017

Sumber/Source: Dinas Kesehatan Kabupaten Halmahera Selatan/Health Service of Halmahera Selatan Regency

Tabel

Table

4.2.3

Banyaknya Tenaga Kesehatan menurut Unit Kerja di
Kabupaten Halmahera Selatan, 2018

*Number of Health Personnel (Government Employees) by Unit
in Halmahera Selatan Regency, 2018*

Unit Kerja Unit	Tenaga Medis / Medical				
	Dokter Doctor	Perawat Nurse	Bidan Midwife	Farmasi Pharmacy	
(1)	(2)	(3)	(4)	(5)	
Puskesmas / Public Health Center	33	265	436	38	
Rumah Sakit Bacan / Hospital	22	150	72	22	
Rumah Sakit Obi / Hospital	5	20	21	4	
Rumah Sakit Bisui / Hospital	1	2	2	1	
Instalasi Farmasi / Pharmaceutical Installation	-	2	-	9	
Laboratorium Kesehatan Daerah / Regional Health Laboratory	-	1	-	-	
Dinas Kesehatan / Health Service	-	11	5	4	
Jumlah/ Total	2018	61	451	536	78

Tabel 4.2.3 **Lanjutan**
Table **Continued**

Unit Kerja <i>Unit</i>	Tenaga Nonmedis / <i>Nonmedical</i>			
	Ahli Gizi <i>Dietician</i>	Teknisi Medis*) <i>Medical Technician</i>	Sanitasi <i>Sanita- tion</i>	Kesehatan Masya- rakat <i>Public Health</i>
(1)	(6)	(7)	(8)	(9)
Puskesmas / <i>Public Health Center</i>	41	-	30	126
Rumah Sakit Bacan / <i>Hospital</i>	10	12	-	10
Rumah Sakit Obi / <i>Hospital</i>	5	1	1	6
Rumah Sakit Bisui / <i>Hospital</i>	1	-	-	2
Instalasi Farmasi / <i>Pharmaceutical Installation</i>	-	-	-	3
Laboratorium Kesehatan Daerah / <i>Regional Health Laboratory</i>	-	-	-	8
Dinas Kesehatan / <i>Health Service</i>	-	-	-	-
Jumlah/ Total	57	13	31	155

*) : termasuk Ahli Radiologi, Fisioterapi, Penata Anestesi

included Radiologist, Physiotherapist, Anesthesia

Sumber/Source: - Dinas Kesehatan Kabupaten Halmahera Selatan/Health Service of Halmahera Selatan Regency

- Rumah Sakit Umum Daerah Labuha/Labuha Regional Public Hospital

Tabel

Table

4.2.4

Banyaknya Dokter Spesialis, Dokter Umum, dan Dokter Gigi menurut Unit Kerja di Kabupaten Halmahera Selatan, 2018
Number of Specialized Doctor, Medical Doctor and Dentist (Government Employees) by Unit in Halmahera Selatan Regency, 2018

Unit Kerja Unit	Dokter Spesialis Specialized Doctor	Dokter Umum Medical Doctor	Dokter Gigi Dentist
(1)	(2)	(3)	(4)
Puskesmas / Public Health Center	-	33	4
Rumah Sakit Bacan / Hospital	10	10	2
Rumah Sakit Obi / Hospital	1	3	1
Rumah Sakit Bisui / Hospital	-	1	-
Instalasi Farmasi / Pharmaceutical Installation	-	-	-
Laboratorium Kesehatan Daerah / Regional Health Laboratory	-	-	-
Dinas Kesehatan / Health Service	-	-	-
Jumlah/ Total	2018	11	47
		7	

Sumber/Source: - Dinas Kesehatan Kabupaten Halmahera Selatan/Health Service of Halmahera Selatan Regency

- Rumah Sakit Umum Daerah Labuha/Labuha Regional Public Hospital

Tabel
Table

4.2.5

**Banyaknya Kelahiran menurut Penolong Kelahiran di
Kabupaten Halmahera Selatan, 2013-2018**
**Number of Birth by Birth Attendant in Halmahera Selatan
Regency, 2013-2018**

Tahun Year	Tenaga Kesehatan*) Medical	Non Tenaga Kesehatan Nonmedical
(1)	(2)	(3)
2013	3 794	1 237
2014	3 856	1 039
2015	4 077	819
2016	4 256	374
2017	4 449	289
2018	1 131	224

*) Terdiri dari dokter dan bidan

Consist of doctor and midwife

Sumber/Source: Dinas Kesehatan Kabupaten Halmahera Selatan/*Health Service of Halmahera Selatan Regency*

Banyaknya Balita yang Pernah Mendapat Imunisasi menurut Jenis Imunisasi dan Kecamatan di Kabupaten Halmahera Selatan, 2018

Tabel
Table 4.2.6

Number of Children Under Five Years Who Had Immunization by Type of Immunization and Subdistrict in Halmahera Selatan Regency, 2018

	Kecamatan <i>Subdistrict</i>	BCG	DPT			
			1	2	3	
	(1)	(2)	(3)	(4)	(5)	
010	Obi Selatan	205	221	234	203	
020	Obi	327	345	316	351	
021	Obi Barat	93	98	92	96	
022	Obi Timur	67	65	54	54	
023	Obi Utara	186	209	224	220	
030	Bacan	483	540	512	542	
031	Mandioli Selatan	146	153	133	129	
032	Mandioli Utara	74	53	57	58	
033	Bacan Selatan	393	310	216	261	
034	Kep Batang Lomang	144	155	196	154	
040	Bacan Timur	259	279	221	252	
041	Bacan Timur Selatan	121	104	147	129	
042	Bacan Timur Tengah	114	112	114	109	
050	Bacan Barat	94	96	112	86	
051	Kasiruta Barat	129	133	116	114	
052	Kasiruta Timur	75	76	89	88	
053	Bacan Barat Utara	110	105	100	104	
060	Kayoa	201	198	209	210	
061	Kayoa Barat	90	82	84	82	
062	Kayoa Selatan	127	121	110	111	
063	Kayoa Utara	43	42	42	32	
070	Pulau Makian	135	132	138	136	
071	Makian Barat	50	48	53	61	
080	Gane Barat	179	169	153	162	
081	Gane Barat Selatan	146	161	149	160	
082	Gane Barat Utara	140	150	134	169	
083	Kep Jorong	142	127	137	141	
090	Gane Timur	189	188	195	196	
091	Gane Timur Tengah	110	113	104	88	
092	Gane Timur Selatan	72	70	63	78	
	Halmahera	2018	4 644	4 655	4 504	4 576
	Selatan	2017	4 705	4 563	4 358	4 372

Tabel 4.2.6 **Lanjutan**
Table **Continued**

	Kecamatan Subdistrict	Polio				
		1	2	3	4	
	(1)	(6)	(7)	(8)	(9)	
010	Obi Selatan	204	221	239	176	
020	Obi	327	351	324	360	
021	Obi Barat	93	97	95	90	
022	Obi Timur	66	65	57	53	
023	Obi Utara	186	209	224	218	
030	Bacan	483	540	532	528	
031	Mandioli Selatan	146	153	138	120	
032	Mandioli Utara	74	53	57	65	
033	Bacan Selatan	394	310	273	250	
034	Kep Batang Lomang	144	155	152	152	
040	Bacan Timur	260	280	284	248	
041	Bacan Timur Selatan	136	104	119	125	
042	Bacan Timur Tengah	114	112	112	101	
050	Bacan Barat	94	96	120	82	
051	Kasiruta Barat	124	132	113	113	
052	Kasiruta Timur	75	76	88	86	
053	Bacan Barat Utara	110	105	105	95	
060	Kayoa	193	190	158	193	
061	Kayoa Barat	90	82	81	77	
062	Kayoa Selatan	133	121	108	118	
063	Kayoa Utara	46	40	35	34	
070	Pulau Makian	135	136	133	137	
071	Makian Barat	47	46	53	56	
080	Gane Barat	179	169	156	158	
081	Gane Barat Selatan	155	158	153	157	
082	Gane Barat Utara	140	148	153	166	
083	Kep Jorong	142	126	138	143	
090	Gane Timur	190	189	202	195	
091	Gane Timur Tengah	110	112	101	82	
092	Gane Timur Selatan	72	70	69	68	
	Halmahera	2018	4 662	4 646	4 572	4 446
	Selatan	2017	4 632	4 563	4 464	4 361

Tabel 4.2.6 **Lanjutan**
Table **Continued**

	Kecamatan <i>Subdistrict</i>	Hepatitis B				Campak (14)	
		0 (10)	1 (11)	2 (12)	3 (13)		
	(1)						
010	Obi Selatan	71	221	234	203	161	
020	Obi	341	345	316	351	357	
021	Obi Barat	87	98	92	96	110	
022	Obi Timur	45	65	54	54	63	
023	Obi Utara	171	209	224	220	224	
030	Bacan	640	540	512	542	550	
031	Mandioli Selatan	124	153	133	129	155	
032	Mandioli Utara	62	53	57	58	75	
033	Bacan Selatan	444	310	216	261	235	
034	Kep Batang Lomang	130	155	196	154	149	
040	Bacan Timur	287	279	221	252	318	
041	Bacan Timur Selatan	126	104	147	129	149	
042	Bacan Timur Tengah	97	112	114	109	111	
050	Bacan Barat	97	96	112	86	65	
051	Kasiruta Barat	112	133	116	114	128	
052	Kasiruta Timur	59	76	89	88	104	
053	Bacan Barat Utara	73	105	100	104	83	
060	Kayoa	135	198	209	210	183	
061	Kayoa Barat	72	82	84	82	74	
062	Kayoa Selatan	72	121	110	111	125	
063	Kayoa Utara	37	42	42	32	36	
070	Pulau Makian	118	132	138	136	154	
071	Makian Barat	52	48	53	61	51	
080	Gane Barat	174	169	153	162	172	
081	Gane Barat Selatan	82	161	149	160	159	
082	Gane Barat Utara	183	150	134	169	198	
083	Kep Jorong	124	127	137	141	107	
090	Gane Timur	158	188	195	196	214	
091	Gane Timur Tengah	86	113	104	88	135	
092	Gane Timur Selatan	61	70	63	78	72	
	Halmahera	2018	4 320	4 655	4 504	4 576	4 717
	Selatan	2017	3 676	4 563	4 358	4 372	4 627

Sumber/Source: Dinas Kesehatan Kabupaten Halmahera Selatan/Health Service of Halmahera Selatan Regency

Tabel 4.2.7 Jumlah Kasus 10 Penyakit Terbanyak di Kabupaten Halmahera Selatan, 2018
Table *Number of Cases of the 10 Most Diseases in Halmahera Selatan Regency, 2018*

Jenis Penyakit <i>Disease</i>	Banyaknya Kasus <i>Number of Case</i>
(1)	(2)
ISPA	25 462
Hipertensi	16 617
Mialgia	12 237
Gastritis	7 956
Commond	5 105
Hipotensi	3 766
Diare	3 698
Febris	1 323
Penyakit Kulit Jamur	1 470
Rematoid	1 101

Sumber/Source: Dinas Kesehatan Kabupaten Halmahera Selatan/Health Service of Halmahera Selatan Regency

Tabel
Table 4.2.8

Jumlah Bayi Lahir, Bayi Berat Badan Lahir Rendah (BBLR), BBLR Dirujuk, dan Bergizi Buruk menurut Kecamatan di Kabupaten Halmahera Selatan, 2018
Number of Births, Babies with Low Birth Weights (LBW), Treated LBW, and Malnutrition Cases by Subdistrict in Halmahera Selatan Regency, 2018

	Kecamatan Subdistrict	Bayi Lahir/Infant Birth	BBLR		Gizi Buruk/Bad Nutrient	
			Jumlah Total	Dirujuk Referred		
	(1)	(2)	(3)	(4)	(5)	
010	Obi Selatan	218	4	-	-	
020	Obi	409	2	1	2	
021	Obi Barat	110	1	-	-	
022	Obi Timur	58	2	-	-	
023	Obi Utara	205	17	-	2	
030	Bacan	617	7	1	10	
031	Mandioli Selatan	152	1	-	4	
032	Mandioli Utara	48	3	-	3	
033	Bacan Selatan	466	18	7	1	
034	Kep Batang Lomang	148	-	-	4	
040	Bacan Timur	291	-	-	2	
041	Bacan Timur Selatan	161	3	-	3	
042	Bacan Timur Tengah	88	4	-	3	
050	Bacan Barat	101	-	-	1	
051	Kasiruta Barat	144	4	-	3	
052	Kasiruta Timur	90	1	2	2	
053	Bacan Barat Utara	87	-	-	1	
060	Kayoa	175	3	-	2	
061	Kayoa Barat	78	-	-	-	
062	Kayoa Selatan	123	-	-	-	
063	Kayoa Utara	41	-	-	2	
070	Pulau Makian	133	2	-	1	
071	Makian Barat	60	2	-	-	
080	Gane Barat	156	-	1	1	
081	Gane Barat Selatan	140	5	1	-	
082	Gane Barat Utara	173	7	2	-	
083	Kep Jorong	163	4	-	6	
090	Gane Timur	160	-	-	-	
091	Gane Timur Tengah	125	3	-	-	
092	Gane Timur Selatan	64	2	-	1	
	Halmahera	2018	4 984	95	15	54
	Selatan	2017	4 579	75	-	53

Sumber/Source: Dinas Kesehatan Kabupaten Halmahera Selatan/Health Service of Halmahera Selatan Regency

Tabel
Table 4.2.9

Jumlah Bayi Lahir, Bayi Berat Badan Lahir Rendah (BBLR), BBLR Dirujuk, dan Bergizi di Kabupaten Halmahera Selatan, 2013-2018
Number of Births, Babies with Low Birth Weights (LBW), Treated LBW, and Malnutrition Cases in Halmahera Selatan Regency, 2013-2018

Tahun Year	Bayi Lahir Infant Birth	BBLR		Gizi Buruk Bad Nutrient
		Jumlah Total	Dirujuk Referred	
(1)	(2)	(3)	(4)	(5)
2013	4 173	51	51	116
2014	4 232	179
2015	4 235	171
2016	4 653	107	-	225
2017	4 579	91	-	53
2018	4 984	95	15	54

Sumber/Source:

- Dinas Kesehatan Kabupaten Halmahera Selatan/*Health Service of Halmahera Selatan Regency*
- Rumah Sakit Umum Daerah Labuha/*Labuha Regional Public Hospital*

Tabel

Table

4.2.10

Jumlah Ibu Hamil, Melakukan Kunjungan K1, dan Kunjungan K4 di Kabupaten Halmahera Selatan, 2013-2018
Number of Pregnant Women, Those with One Visit and four Visits of Antenatal Care in Halmahera Selatan Regency, 2013-2018

Tahun Year	Jumlah Ibu Hamil Pregnant Women	Melakukan Kunjungan K1 K1 Visit	Melakukan Kunjungan K4 K4 Visit
(1)	(2)	(3)	(4)
2013	5 250	4 166	3 505
2014	5 070	4 571	4 023
2015	5 071	4 476	4 064
2016	6 459	4 781	4 120
2017	6 344	5 382	4 637
2018	6 241	5 465	4 851

Sumber/Source: Dinas Kesehatan Kabupaten Halmahera Selatan/Health Service of Halmahera Selatan Regency

Tabel
Table 4.2.11

Jumlah Ibu Hamil yang Mengalami Kekurangan Energi Kronis (KEK) dan Mendapat Tablet Zat Besi di Kabupaten Halmahera Selatan, 2013-2018
Number of Pregnancy who Experience Chronic Energy Deficiency (CED) and Receiving Iron Supplement in Halmahera Selatan Regency, 2013-2018

Tahun Year	Kurang Energi Kronis (KEK) Chronic Energy Deficiency (CED)	Mendapat Zat Besi (Fe) Receiving Iron Supplement
(1)	(2)	(3)
2013	-	3 844
2014	-	4 063
2015	-	3 490
2016	710	3 574
2017	811	4 017
2018	767	4 688

Sumber/Source: Dinas Kesehatan Kabupaten Halmahera Selatan/Health Service of Halmahera Selatan Regency

Tabel
Table 4.2.12

Jumlah Kasus HIV/AIDS, IMS, DBD, Diare, TB, dan Malaria menurut Kecamatan di Kabupaten Halmahera Selatan, 2018
Number of Case HIV/AIDS, IMS, Dengue, Diarrhea, TB, and Malaria by Subdistrict in Halmahera Selatan Regency, 2018

	Kecamatan Subdistrict	HIV/AIDS HIV/AIDS	IMS IMS	DBD Dengue
	(1)	(2)	(3)	(4)
010	Obi Selatan	-	-	-
020	Obi	-	4	-
021	Obi Barat	-	-	-
022	Obi Timur	-	-	-
023	Obi Utara	-	-	-
030	Bacan	-	-	-
031	Mandioli Selatan	-	-	-
032	Mandioli Utara	-	-	-
033	Bacan Selatan	-	28	-
034	Kep Batang Lomang	-	-	-
040	Bacan Timur	-	1	-
041	Bacan Timur Selatan	-	-	-
042	Bacan Timur Tengah	-	-	-
050	Bacan Barat	-	-	-
051	Kasiruta Barat	-	-	-
052	Kasiruta Timur	-	-	-
053	Bacan Barat Utara	-	-	-
060	Kayoa	-	-	-
061	Kayoa Barat	-	-	-
062	Kayoa Selatan	-	-	-
063	Kayoa Utara	-	-	-
070	Pulau Makian	-	-	-
071	Makian Barat	-	-	-
080	Gane Barat	-	-	-
081	Gane Barat Selatan	-	-	-
082	Gane Barat Utara	-	-	-
083	Kep Jorong	-	1	-
090	Gane Timur	-	-	-
091	Gane Timur Tengah	-	-	-
092	Gane Timur Selatan	-	-	-
	Halmahera	2018	34	-
	Selatan	2017	34	4

Tabel 4.2.12 **Lanjutan**
Table **Continued**

	Kecamatan <i>Subdistrict</i>	Diare <i>Diarhea</i>	TB <i>TB</i>	Malaria <i>Malaria</i>	
	(1)	(5)	(6)	(7)	
010	Obi Selatan	160	21	-	
020	Obi	408	43	8	
021	Obi Barat	231	8	-	
022	Obi Timur	32	5	4	
023	Obi Utara	294	11	3	
030	Bacan	433	49	1	
031	Mandioli Selatan	306	9	-	
032	Mandioli Utara	122	5	-	
033	Bacan Selatan	245	39	2	
034	Kep Batang Lomang	153	18	-	
040	Bacan Timur	344	20	1	
041	Bacan Timur Selatan	194	10	-	
042	Bacan Timur Tengah	206	6	2	
050	Bacan Barat	152	6	1	
051	Kasiruta Barat	230	16	-	
052	Kasiruta Timur	128	5	2	
053	Bacan Barat Utara	133	13	4	
060	Kayoa	90	22	-	
061	Kayoa Barat	95	4	1	
062	Kayoa Selatan	308	2	1	
063	Kayoa Utara	56	0	1	
070	Pulau Makian	218	9	-	
071	Makian Barat	194	2	-	
080	Gane Barat	420	5	-	
081	Gane Barat Selatan	156	1	-	
082	Gane Barat Utara	207	7	1	
083	Kep Joronga	334	9	3	
090	Gane Timur	270	17	9	
091	Gane Timur Tengah	97	4	1	
092	Gane Timur Selatan	181	2	-	
	Halmahera	2018	6 397	368	45
	Selatan	2017	5 928	258	164

Sumber/Source: Dinas Kesehatan Kabupaten Halmahera Selatan/Health Service of Halmahera Selatan Regency

Tabel
Table 4.2.13

Banyaknya Klinik Keluarga Berencana (KKB) dan Pos Pelayanan Keluarga Berencana Desa (PPKBD) menurut Kecamatan di Kabupaten Halmahera Selatan, 2018
Number of Family Planning Clinic and Village Family Planning Service Post by Subdistrict in Halmahera Selatan Regency, 2018

	Kecamatan Subdistrict	KKB/Family Planning Clinic	PPKBD/Village Family Planning Service Post
	(1)	(2)	(3)
010	Obi Selatan	1	...
020	Obi	1	...
021	Obi Barat	1	...
022	Obi Timur	1	...
023	Obi Utara	1	...
030	Bacan	3	...
031	Mandioli Selatan	1	...
032	Mandioli Utara	1	...
033	Bacan Selatan	2	...
034	Kep Batang Lomang	1	...
040	Bacan Timur	3	...
041	Bacan Timur Selatan	1	...
042	Bacan Timur Tengah	1	...
050	Bacan Barat	1	...
051	Kasiruta Barat	1	...
052	Kasiruta Timur	1	...
053	Bacan Barat Utara	1	...
060	Kayoa	1	...
061	Kayoa Barat	1	...
062	Kayoa Selatan	1	...
063	Kayoa Utara	1	...
070	Pulau Makian	1	...
071	Makian Barat	1	...
080	Gane Barat	1	...
081	Gane Barat Selatan	1	...
082	Gane Barat Utara	1	...
083	Kep Joronga	1	...
090	Gane Timur	1	...
091	Gane Timur Tengah	2	...
092	Gane Timur Selatan	1	...
	Halmahera	2018	36
	Selatan	2017	39
			249

Sumber: Dinas Pemberdayaan Perempuan Perlindungan Anak dan KB/ *Department of Women Empowerment Child Protection and Family Planning of Halmahera Selatan Regency*

Tabel
Table

4.2.14

Banyaknya Pasangan Usia Subur (PUS) dan Peserta KB Aktif menurut Kecamatan di Kabupaten Halmahera Selatan, 2018
Number of Fertile Age Couple and Active Member of Family Planning by Subdistrict in Halmahera Selatan Regency, 2018

	Kecamatan <i>Subdistrict</i>	Jumlah PUS/ <i>Number of Couples</i>	Peserta KB Aktif / <i>Family Planning Active Member</i>			
			IUD	MOW	MOP	
			<i>IUD</i>	<i>MOW</i>	<i>MOP</i>	
(1)	(2)	(3)	(4)	(5)		
010	Obi Selatan	1996	-	1	-	
020	Obi	2300	1	-	-	
021	Obi Barat	664	-	-	-	
022	Obi Timur	642	-	-	-	
023	Obi Utara	1224	-	10	-	
030	Bacan	2921	121	92	1	
031	Mandioli Selatan	845	6	-	-	
032	Mandioli Utara	547	1	-	-	
033	Bacan Selatan	2771	19	9	1	
034	Kep Batang Lomang	1108	-	-	-	
040	Bacan Timur	1635	20	9	3	
041	Bacan Timur Selatan	1103	25	2	-	
042	Bacan Timur Tengah	1103	5	-	-	
050	Bacan Barat	624	2	5	-	
051	Kasiruta Barat	968	4	-	-	
052	Kasiruta Timur	599	-	-	-	
053	Bacan Barat Utara	883	-	-	-	
060	Kayoa	1374	-	11	3	
061	Kayoa Barat	594	-	-	-	
062	Kayoa Selatan	1002	-	3	1	
063	Kayoa Utara	402	-	-	-	
070	Pulau Makian	1389	3	5	-	
071	Makian Barat	461	-	-	-	
080	Gane Barat	1240	2	-	-	
081	Gane Barat Selatan	830	-	3	-	
082	Gane Barat Utara	741	-	-	1	
083	Kep Joronga	898	-	-	-	
090	Gane Timur	1343	9	-	-	
091	Gane Timur Tengah	578	-	-	-	
092	Gane Timur Selatan	677	-	-	-	
	Halmahera	2018	33 462	218	150	10
	Selatan	2017	35 968	1 552	116	2

Tabel 4.2.14 **Lanjutan**
Table **Continued**

	Kecamatan <i>Subdistrict</i>	Peserta KB Aktif / <i>Family Planning Active Member</i>				Jumlah <i>Total</i>	
		Kondom <i>Condom</i>	Implan <i>Implant</i>	Suntikan <i>Injection</i>	Pil <i>Pill</i>		
		(1)	(6)	(7)	(8)		(9)
010	Obi Selatan	-	74	1203	103	1 381	
020	Obi	-	429	1002	539	1 971	
021	Obi Barat	-	56	395	69	520	
022	Obi Timur	-	90	327	31	448	
023	Obi Utara	-	114	597	243	964	
030	Bacan	-	692	1236	455	2 597	
031	Mandioli Selatan	-	123	496	54	679	
032	Mandioli Utara	-	71	355	24	451	
033	Bacan Selatan	-	482	1328	135	1 974	
034	Kep Batang Lomang	-	243	423	97	763	
040	Bacan Timur	-	511	730	64	1 337	
041	Bacan Timur Selatan	-	391	469	110	997	
042	Bacan Timur Tengah	-	305	383	53	746	
050	Bacan Barat	-	233	265	25	530	
051	Kasiruta Barat	-	38	529	126	697	
052	Kasiruta Timur	-	49	345	18	412	
053	Bacan Barat Utara	-	379	254	46	679	
060	Kayoa	-	327	567	150	1 058	
061	Kayoa Barat	-	138	226	53	417	
062	Kayoa Selatan	-	235	438	128	805	
063	Kayoa Utara	-	100	135	87	322	
070	Pulau Makian	-	169	601	16	794	
071	Makian Barat	-	98	177	22	297	
080	Gane Barat	-	145	427	407	981	
081	Gane Barat Selatan	-	91	386	56	536	
082	Gane Barat Utara	-	88	422	85	596	
083	Kep Joronga	-	208	253	108	569	
090	Gane Timur	-	289	458	130	886	
091	Gane Timur Tengah	-	114	266	42	422	
092	Gane Timur Selatan	-	54	348	39	441	
	Halmahera	2018	-	6 336	15 041	3 515	25 270
	Selatan	2017	1 404	4 217	20 907	5 947	34 145

Sumber: Dinas Pemberdayaan Perempuan Perlindungan Anak dan KB/ *Department of Women Empowerment Child Protection and Family Planning of Halmahera Selatan Regency*

4.3. AGAMA / RELIGION

Tabel
Table

4.3.1

Jumlah Penduduk menurut Agama yang Dianut dan
Kecamatan di Kabupaten Halmahera Selatan, 2016
*Population by Religion and Subdistrict in Halmahera
Selatan Regency, 2016*

	Kecamatan <i>Subdistrict</i>	Islam <i>Moslem</i>	Protestan <i>Protestant</i>	Katolik <i>Catholic</i>	
	(1)	(2)	(3)	(4)	
010	Obi Selatan	7 729	4 287	8	
020	Obi	16 044	2 393	5	
021	Obi Barat	5 341	624	1	
022	Obi Timur	1 087	3 148	-	
023	Obi Utara	9 542	1 007	1	
030	Bacan	29 470	2 590	59	
031	Mandioli Selatan	5 967	1 009	-	
032	Mandioli Utara	3 389	1 072	-	
033	Bacan Selatan	18 414	985	76	
034	Kep Batang Lomang	7 907	3	-	
040	Bacan Timur	10 801	2 669	21	
041	Bacan Timur Selatan	6 181	1 022	5	
042	Bacan Timur Tengah	4 210	2 560	4	
050	Bacan Barat	4 526	-	-	
051	Kasiruta Barat	5 078	658	-	
052	Kasiruta Timur	4 087	4	-	
053	Bacan Barat Utara	3 424	1 210	-	
060	Kayoa	7 112	6	-	
061	Kayoa Barat	4 359	-	-	
062	Kayoa Selatan	6 947	2	-	
063	Kayoa Utara	3 150	-	-	
070	Pulau Makian	7 845	2	-	
071	Makian Barat	4 426	-	-	
080	Gane Barat	6 938	96	-	
081	Gane Barat Selatan	5 057	1 003	6	
082	Gane Barat Utara	6 265	1 035	-	
083	Kep Joronga	6 730	211	-	
090	Gane Timur	5 128	2 611	7	
091	Gane Timur Tengah	3 333	1 120	-	
092	Gane Timur Selatan	2 377	2 131	2	
	Halmahera	2016	212 864	33 458	195
	Selatan	2015	258 711	42 996	208

Tabel 4.3.1 **Lanjutan**
Table **Continued**

	Kecamatan <i>Subdistrict</i>	Hindu <i>Hindu</i>	Budha <i>Budhist</i>	Lainnya <i>Others</i>	
	(1)	(5)	(6)	(7)	
010	Obi Selatan	-	-	-	
020	Obi	1	-	5	
021	Obi Barat	-	-	-	
022	Obi Timur	-	-	-	
023	Obi Utara	1	-	-	
030	Bacan	6	10	2	
031	Mandioli Selatan	-	-	2	
032	Mandioli Utara	-	-	-	
033	Bacan Selatan	-	-	-	
034	Kep Batang Lomang	-	-	-	
040	Bacan Timur	-	-	-	
041	Bacan Timur Selatan	-	-	1	
042	Bacan Timur Tengah	-	-	-	
050	Bacan Barat	-	-	-	
051	Kasiruta Barat	-	-	-	
052	Kasiruta Timur	-	-	-	
053	Bacan Barat Utara	-	2	-	
060	Kayoa	-	-	-	
061	Kayoa Barat	-	-	-	
062	Kayoa Selatan	-	-	-	
063	Kayoa Utara	-	-	-	
070	Pulau Makian	-	-	-	
071	Makian Barat	-	-	-	
080	Gane Barat	-	-	-	
081	Gane Barat Selatan	-	-	-	
082	Gane Barat Utara	-	-	-	
083	Kep Joronga	-	-	-	
090	Gane Timur	1	-	-	
091	Gane Timur Tengah	-	-	-	
092	Gane Timur Selatan	-	-	-	
	Halmahera	2016	9	12	10
	Selatan	2015	8	19	23

Sumber/Source: Dinas Sosial Kependudukan dan Catatan Sipil Kabupaten Halmahera Selatan/Population and Civil Registration Board of Halmahera Selatan Regency

Tabel
Table

4.3.2

**Banyaknya Tempat Peribadatan menurut Kecamatan di
Kabupaten Halmahera Selatan, 2018**
**Number of Worship Facilities by Subdistrict in Halmahera
Selatan Regency, 2018**

	Kecamatan <i>Subdistrict</i>	Masjid <i>Mosque</i>	Musholla <i>Small Mosque</i>	Gereja Protestan <i>Protestant Church</i>
	(1)	(2)	(3)	(4)
010	Obi Selatan	14	3	7
020	Obi	18	17	4
021	Obi Barat	6	-	2
022	Obi Timur	3	-	3
023	Obi Utara	7	-	4
030	Bacan	19	7	10
031	Mandioli Selatan	6	-	4
032	Mandioli Utara	6	2	4
033	Bacan Selatan	16	5	3
034	Kep Batang Lomang	9	-	-
040	Bacan Timur	16	4	13
041	Bacan Timur Selatan	8	2	3
042	Bacan Timur Tengah	9	2	10
050	Bacan Barat	7	-	-
051	Kasiruta Barat	10	-	1
052	Kasiruta Timur	8	1	-
053	Bacan Barat Utara	7	1	6
060	Kayoa	14	4	-
061	Kayoa Barat	5	2	-
062	Kayoa Selatan	7	-	-
063	Kayoa Utara	6	-	-
070	Pulau Makian	15	4	-
071	Makian Barat	8	-	-
080	Gane Barat	10	3	2
081	Gane Barat Selatan	8	-	6
082	Gane Barat Utara	9	1	1
083	Kep Joronga	7	-	2
090	Gane Timur	17	-	7
091	Gane Timur Tengah	7	-	3
092	Gane Timur Selatan	3	-	3
	Halmahera	2018	285	58
	Selatan	2017	276	72
				84

Tabel 4.3.2 **Lanjutan**
Table **Continued**

	Kecamatan Subdistrict	Gereja Katholik Catholic Church	Pura Pura	Vihara Vihara	Lainnya Others
	(1)	(5)	(6)	(7)	(8)
010	Obi Selatan	1	-	-	-
020	Obi	-	-	-	-
021	Obi Barat	-	-	-	-
022	Obi Timur	-	-	-	-
023	Obi Utara	-	-	-	-
030	Bacan	1	-	-	-
031	Mandioli Selatan	-	-	-	-
032	Mandioli Utara	-	-	-	-
033	Bacan Selatan	1	-	-	-
034	Kep Batang Lomang	-	-	-	-
040	Bacan Timur	1	-	-	-
041	Bacan Timur Selatan	-	-	-	-
042	Bacan Timur Tengah	1	-	-	-
050	Bacan Barat	-	-	-	-
051	Kasiruta Barat	-	-	-	-
052	Kasiruta Timur	-	-	-	-
053	Bacan Barat Utara	-	-	-	-
060	Kayoa	-	-	-	-
061	Kayoa Barat	-	-	-	-
062	Kayoa Selatan	-	-	-	-
063	Kayoa Utara	-	-	-	-
070	Pulau Makian	-	-	-	-
071	Makian Barat	-	-	-	-
080	Gane Barat	-	-	-	-
081	Gane Barat Selatan	-	-	-	-
082	Gane Barat Utara	-	-	-	-
083	Kep Joronga	-	-	-	-
090	Gane Timur	-	-	-	-
091	Gane Timur Tengah	-	-	-	-
092	Gane Timur Selatan	-	-	-	-
	Halmahera	2018	4	-	-
	Selatan	2017	2	-	-

Sumber/Source: Kementerian Agama Kabupaten Halmahera Selatan/Ministry of Religious Affair of Halmahera Selatan Regency

Tabel
Tabel

4.3.3

Banyaknya Rohaniawan menurut Agama dan Kecamatan di
Kabupaten Halmahera Selatan, 2018
*Number of Clergy by Religion and Subdistrict in Halmahera
Selatan Regency, 2018*

	Kecamatan Subdistrict	Islam Moslem	Protestan Protestant	Katolik Catholic
	(1)	(2)	(3)	(4)
010	Obi Selatan	1	5	-
020	Obi	1	3	-
021	Obi Barat	1	1	-
022	Obi Timur	1	4	-
023	Obi Utara	1	4	-
030	Bacan	1	12	-
031	Mandioli Selatan	1	9	-
032	Mandioli Utara	1	4	-
033	Bacan Selatan	1	3	-
034	Kep Batang Lomang	1	-	-
040	Bacan Timur	1	20	-
041	Bacan Timur Selatan	1	3	-
042	Bacan Timur Tengah	1	10	-
050	Bacan Barat	1	-	-
051	Kasiruta Barat	1	1	-
052	Kasiruta Timur	1	-	-
053	Bacan Barat Utara	1	6	-
060	Kayoa	1	-	-
061	Kayoa Barat	1	-	-
062	Kayoa Selatan	1	-	-
063	Kayoa Utara	1	-	-
070	Pulau Makian	1	-	-
071	Makian Barat	1	-	-
080	Gane Barat	1	3	-
081	Gane Barat Selatan	1	8	-
082	Gane Barat Utara	1	1	-
083	Kep Jorong	1	7	-
090	Gane Timur	1	8	-
091	Gane Timur Tengah	1	3	-
092	Gane Timur Selatan	1	3	-
	Halmahera	2018	30	118
	Selatan	2017	-	4

Tabel
Table **4.3.3** **Lanjutan**
Continued

	Kecamatan <i>Subdistrict</i>	Hindu <i>Hindu</i>	Budha <i>Budhist</i>	Lainnya <i>Others</i>
	(1)	(5)	(6)	(7)
010	Obi Selatan
020	Obi
021	Obi Barat
022	Obi Timur
023	Obi Utara
030	Bacan
031	Mandioli Selatan
032	Mandioli Utara
033	Bacan Selatan
034	Kep Batang Lomang
040	Bacan Timur
041	Bacan Timur Selatan
042	Bacan Timur Tengah
050	Bacan Barat
051	Kasiruta Barat
052	Kasiruta Timur
053	Bacan Barat Utara
060	Kayoa
061	Kayoa Barat
062	Kayoa Selatan
063	Kayoa Utara
070	Pulau Makian
071	Makian Barat
080	Gane Barat
081	Gane Barat Selatan
082	Gane Barat Utara
083	Kep Joronga
090	Gane Timur
091	Gane Timur Tengah
092	Gane Timur Selatan
	Halmahera	2018
	Selatan	2017

Sumber/Source: Kementerian Agama Kabupaten Halmahera Selatan/Ministry of Religious Affair of Halmahera Selatan Regency

Tabel
Table

4.3.4

Banyaknya Jamaah Haji menurut Jenis Kelamin dan
Kecamatan di Kabupaten Halmahera Selatan, 2018
*Number of Pilgrims by Sex and Subdistrict in Halmahera
Selatan Regency, 2018*

	Kecamatan Subdistrict	Laki-laki Male	Perempuan Female	Jumlah Total
	(1)	(2)	(3)	(4)
010	Obi Selatan	3	-	3
020	Obi	7	13	20
021	Obi Barat	-	-	-
022	Obi Timur	-	-	-
023	Obi Utara	6	7	13
030	Bacan	17	27	44
031	Mandioli Selatan	3	1	4
032	Mandioli Utara	-	-	-
033	Bacan Selatan	9	9	18
034	Kep Batang Lomang	2	1	3
040	Bacan Timur	3	5	8
041	Bacan Timur Selatan	1	1	2
042	Bacan Timur Tengah	-	-	-
050	Bacan Barat	-	1	1
051	Kasiruta Barat	3	3	6
052	Kasiruta Timur	-	-	-
053	Bacan Barat Utara	1	-	1
060	Kayoa	3	2	5
061	Kayoa Barat	2	5	7
062	Kayoa Selatan	1	1	2
063	Kayoa Utara	3	2	5
070	Pulau Makian	12	15	27
071	Makian Barat	2	2	4
080	Gane Barat	3	4	7
081	Gane Barat Selatan	1	-	1
082	Gane Barat Utara	1	1	2
083	Kep Jorong	1	1	2
090	Gane Timur	3	3	6
091	Gane Timur Tengah	3	3	6
092	Gane Timur Selatan	-	1	1
	Halmahera	2018	90	108
	Selatan	2017	93	105
				198

Sumber/Source: Kementerian Agama Kabupaten Halmahera Selatan/Ministry of Religious Affair of Halmahera Selatan Regency

4.4. KRIMINALITAS / *CRIME*

Tabel 4.4.1 Jumlah Perkara yang Diterima dan Diselesaikan Menurut Bulan di Kabupaten Halmahera Selatan, 2018
Number of Cases Received and Resolved by Month in Halmahera Selatan Regency, 2018

Bulan <i>Month</i>	Perkara Pidana Umum <i>General Criminal Cases</i>		Perkara Pidana Khusus <i>Special Criminal Cases</i>		Perkara Perdata <i>Civil Cases</i>	
	Diterima <i>Received</i>	Diselesaikan <i>Resolved</i>	Diterima <i>Received</i>	Diselesaikan <i>Resolved</i>	Diterima <i>Received</i>	Diselesaikan <i>Resolved</i>
(1)	(2)	(3)	(4)	(5)	(6)	(7)
Januari/ <i>January</i>	21	6	1	-	-	-
Februari/ <i>February</i>	16	4	-	-	-	-
Maret/ <i>March</i>	8	5	-	-	-	-
April/ <i>April</i>	13	20	-	-	-	-
Mei/ <i>May</i>	9	4	-	-	-	-
Juni/ <i>June</i>	11	14	-	-	-	-
Juli/ <i>July</i>	8	5	-	1	-	-
Agustus/ <i>August</i>	17	7	-	-	-	-
September/ <i>September</i>	27	7	-	-	-	-
Oktober/ <i>October</i>	12	8	-	-	-	-
November/ <i>November</i>	10	8	-	-	-	-
Desember/ <i>December</i>	8	29	-	-	-	-
Jumlah/	2018	160	115	1	1	-
Total	2017	4
						3

Sumber/*Source*: Kejaksaan Negeri Kabupaten Halmahera Selatan/*Public Prosecutor of Halmahera Selatan Regency*

Tabel 4.4.2 **Banyaknya Kecelakaan dan Korban Lalu Lintas di Kabupaten Halmahera Selatan, 2014-2018**
Table 4.4.2 **Number of Accident and Traffic Victims in Halmahera Selatan Regency, 2014-2018**

Tahun Year	Jumlah Kecelakaan Number of Accident	Korban Victims		
		Meninggal Die	Luka Berat Dangerous Wounded	Luka Ringan Flesh Wounded
(1)	(2)	(3)	(4)	(5)
2014	79	21	6	15
2015	60	8	4	19
2016	25	15	5	26
2017	30	11	15	39
2018	41	14	3	195

Sumber/Source: Kepolisian Resort Kabupaten Halmahera Selatan/Police Resort of Halmahera Selatan Regency

Tabel
Tabel

4.4.3

**Jumlah Narapidana Menurut Bulan dan Jenis Kelamin di
Kabupaten Halmahera Selatan, 2018**
**Number of Inmates by Month and Sex in Halmahera Selatan
Regency, 2018**

Bulan Month	Jenis Kelamin Sex		Jumlah Total
	Laki-Laki Male	Perempuan Female	
(1)	(2)	(3)	(4)
Januari/January	134	4	138
Februari/February	122	4	126
Maret/March	126	4	130
April/April	124	6	130
Mei/May	127	6	133
Juni/June	126	4	130
Juli/July	135	4	139
Agustus/August	130	4	134
September/September	137	4	141
Oktober/October	135	6	141
November/November	140	7	147
Desember/December	137	7	144

Sumber/Source: Cabang Rumah Tahanan Negara Labuha/Branch of State Prison Labuha

Tabel
Table

4.4.4

**Jumlah Narapidana Menurut Bulan dan Kelompok Umur di
Kabupaten Halmahera Selatan, 2018**
**Number of Inmates by Month and Age Group in Halmahera
Selatan Regency, 2018**

Bulan Month	Kelompok Umur (tahun) Age Group (year)			Jumlah Total
	< 17	17 - 45	> 45	
(1)	(2)	(3)	(4)	(5)
Januari/January	2	106	30	138
Februari/February	1	97	28	126
Maret/March	1	100	29	130
April/April	1	100	29	130
Mei/May	3	102	28	133
Juni/June	1	102	27	130
Juli/July	1	111	27	139
Agustus/August	1	104	29	134
September/September	1	111	29	141
Oktober/October	1	113	27	141
November/November	1	117	29	147
Desember/December	1	115	28	144

Sumber/Source: Cabang Rumah Tahanan Negara Labuha/Branch of State Prison Labuha

Tabel
Tabe

4.4.5

Jumlah Narapidana Menurut Kasus Kejahatan dan Jenis Kelamin di Kabupaten Halmahera Selatan, 2018
Number of Inmates by Cases of Crime and Sex in Halmahera Selatan Regency, 2018

Kasus Kejahatan <i>Cases of Crime</i>	Jenis Kelamin <i>Sex</i>		
	Laki-Laki <i>Male</i>	Perempuan <i>Female</i>	Jumlah <i>Total</i>
(1)	(2)	(3)	(4)
Pembunuhan/ <i>Murder</i>	5	1	6
Penculikan/ <i>Kidnapping</i>	-	-	-
Penganiayaan/ <i>Mistreatment</i>	41	5	46
Pelanggaran Lalu Lintas/ <i>Traffic Violations</i>	3	-	3
Pencurian/ <i>Theft</i>	12	1	13
Perusakan Barang/ <i>Destruction of Goods</i>	-	-	-
Pembakaran/ <i>Burning</i>	-	-	-
Kekerasan Dalam Rumah Tangga/ <i>Family Violence</i>	1	-	1
Mata Uang/ <i>Currency</i>	-	-	-
Pemalsuan Materai/Surat/ <i>Stamp Forgery</i>	1	-	1
Perjudian/ <i>Gambling</i>	-	-	-
Asusila/ <i>Amaral</i>	2	-	2
Korupsi/ <i>Corruption</i>	-	-	-
Pemeriksaan/ <i>Rape</i>	1	-	1
Perlindungan Anak/ <i>Child Protection</i>	34	-	34
Lainnya/ <i>Other</i>	36	1	37
Jumlah/	2018	8	144
Total	2017	7	132

Sumber/*Source*: Cabang Rumah Tahanan Negara Labuha/*Branch of State Prison Labuha*

4.5. KEMISKINAN DAN PEMBANGUNAN MANUSIA / POVERTY AND HUMAN DEVELOPMENT

Tabel
Table 4.5.1

Banyaknya Keluarga menurut Tahapan Keluarga Sejahtera dan Kecamatan di Kabupaten Halmahera Selatan, 2018
Number of Family by Prosperous Family Stage and Subdistrict in Halmahera Selatan Regency, 2018

	Kecamatan <i>Subdistrict</i>	Pra Sejahtera <i>Under Prosperous</i>	Keluarga Sejahtera <i>Prosperous Family</i>		
			I	II	
	(1)	(2)	(3)	(4)	
010	Obi Selatan	341	1769	...	
020	Obi	528	2397	...	
021	Obi Barat	137	438	...	
022	Obi Timur	97	500	...	
023	Obi Utara	171	265	...	
030	Bacan	769	2424	...	
031	Mandioli Selatan	136	301	...	
032	Mandioli Utara	119	435	...	
033	Bacan Selatan	534	1566	...	
034	Kep Batang Lomang	354	889	...	
040	Bacan Timur	264	768	...	
041	Bacan Timur Selatan	225	543	...	
042	Bacan Timur Tengah	239	750	...	
050	Bacan Barat	169	550	...	
051	Kasiruta Barat	157	759	...	
052	Kasiruta Timur	192	704	...	
053	Bacan Barat Utara	176	508	...	
060	Kayoa	722	1214	...	
061	Kayoa Barat	137	644	...	
062	Kayoa Selatan	298	818	...	
063	Kayoa Utara	355	294	...	
070	Pulau Makian	579	686	...	
071	Makian Barat	54	574	...	
080	Gane Barat	51	936	...	
081	Gane Barat Selatan	225	1106	...	
082	Gane Barat Utara	13	697	...	
083	Kep Jorong	189	972	...	
090	Gane Timur	358	1450	...	
091	Gane Timur Tengah	56	637	...	
092	Gane Timur Selatan	129	847	...	
	Halmahera	2018	7 864	26 441	...
	Selatan	2016	7 390	16 573	24 876

Tabel 4.5.1 **Lanjutan**
Table **Continued**

	Kecamatan <i>Subdistrict</i>	Keluarga Sejahtera <i>Prosperous Family</i>			
		III	III Plus	Jumlah/ <i>Total</i>	
	(1)	(5)	(6)	(7)	
010	Obi Selatan	640	...	2840	
020	Obi	584	...	3509	
021	Obi Barat	371	...	946	
022	Obi Timur	255	...	852	
023	Obi Utara	1544	...	1980	
030	Bacan	1528	...	4721	
031	Mandioli Selatan	536	...	973	
032	Mandioli Utara	254	...	808	
033	Bacan Selatan	1519	...	3619	
034	Kep Batang Lomang	449	...	1692	
040	Bacan Timur	1369	...	2401	
041	Bacan Timur Selatan	933	...	1701	
042	Bacan Timur Tengah	510	...	1499	
050	Bacan Barat	381	...	1100	
051	Kasiruta Barat	397	...	1313	
052	Kasiruta Timur	35	...	931	
053	Bacan Barat Utara	416	...	1123	
060	Kayoa	343	...	2279	
061	Kayoa Barat	82	...	863	
062	Kayoa Selatan	453	...	1569	
063	Kayoa Utara	85	...	734	
070	Pulau Makian	1012	...	2277	
071	Makian Barat	226	...	854	
080	Gane Barat	833	...	1820	
081	Gane Barat Selatan	38	...	1369	
082	Gane Barat Utara	299	...	1009	
083	Kep Joronga	68	...	1229	
090	Gane Timur	600	...	2408	
091	Gane Timur Tengah	38	...	731	
092	Gane Timur Selatan	19	...	995	
	Halmahera	2018	15 817	...	50 145
	Selatan	2016	3 099	116	52 054

Sumber/*Source*: Badan Urusan Perempuan, KB dan Pengentasan Kemiskinan Kabupaten Halmahera Selatan/*Women Enforcement, Family Planning and Poverty Reduction Coordination Board of Halmahera Selatan Regency*

Tabel
Table 4.5.2

**Garis Kemiskinan dan Penduduk Miskin di Kabupaten
Halmahera Selatan, 2012-2018**
*Poverty Line and Poor People in Halmahera Selatan
Regency, 2012-2018*

Tahun Year	Garis Kemiskinan (rupiah) <i>Poverty Line (rupiahs)</i>	Penduduk Miskin <i>Poor People</i>	
		Jumlah (000 jiwa) <i>Total (000 people)</i>	Persentase Percentage
(1)	(2)	(3)	(4)
2012	230 266	13,7	6,59
2013	230 667	12,9	6,04
2014	236 969	12,72	5,87
2015	245 113	10,09	4,61
2016	266 155	9,06	4,11
2017	273 849	9,25	4,10
2018	290 627	11,01	4,80

Catatan/Note: * Angka Sementara/ *Preliminary Figures*

Sumber/Source: BPS Kabupaten Halmahera Selatan/BPS - *Statistics of Halmahera Selatan Regency*

Tabel
Table

4.5.3

**Indeks Pembangunan Manusia dan Komponen di
Kabupaten Halmahera Selatan, 2016-2018**
*Human Development Index and Components in Halmahera
Selatan Regency, 2016-2018*

Komponen Component	2016	2017	2018
(1)	(2)	(3)	(4)
Angka Harapan Hidup (tahun) <i>Life Expectancy (year)</i>	65,11	65,20	65,42
Angka Harapan Lama Sekolah (persen) <i>Expected Year School (percent)</i>	12,31	12,52	12,76
Rata-rata Lama Sekolah (tahun) <i>Mean Year School (year)</i>	7,42	7,43	7,62
Pengeluaran per Kapita per bulan (000 Rp) <i>Average Expenditure per Capita (000 Rp)</i>	6 894	7 026	7 156
Indeks Pembangunan Manusia <i>Human Development Index</i>	62,17	62,64	63,39

Sumber/Source: BPS Kabupaten Halmahera Selatan, Hasil Survei Sosial Ekonomi 2016-2018/BPS – Statistics of Halmahera Selatan Regency, Result of National Social Economic Survey 2016-2018

4.6. SOSIAL LAINNYA / OTHERS

Tabel 4.6.1 **Persentase Rumah Tangga menurut Sumber Penerangan yang Digunakan di Kabupaten Halmahera Selatan, 2016-2018**
Table **Percentage of Household by Lightning Source Used in Halmahera Selatan Regency, 2016-2018**

Sumber Penerangan Lightning Source	2016	2017	2018
(1)	(2)	(3)	(4)
Listrik PLN <i>State Electricity</i>	56,22	62,23	55,54
Dengan Meteran <i>Electric Meter</i>	...	53,68	-
Tanpa Meteran <i>Non-Electric Meter</i>	...	8,55	-
Listrik Non PLN <i>Non State Electricity</i>	25,64	29,08	44,46
Bukan Listrik <i>Non Electricity</i>	18,14	8,69	-
Jumlah/Total	100,00	100,00	100,00

Sumber/Source: BPS Kabupaten Halmahera Selatan, Hasil Survei Sosial Ekonomi 2015-2018/BPS – Statistics of Halmahera Selatan Regency, Result of National Social Economic Survey 2015-2018

Tabel
Table

4.6.2

**Persentase Rumah Tangga menurut Sumber Air Minum di
Kabupaten Halmahera Selatan, 2016-2018**
*Percentage of Household by Source of Drinking Water in
Halmahera Selatan Regency, 2016-2018*

Sumber Penerangan Lightning Source	2016	2017	2018
(1)	(2)	(3)	(4)
Air Minum Bersih <i>Clean Water</i>	44,20	52,03	52,40
Air Minum Tidak Bersih <i>Unclean Water</i>	55,80	47,97	47,60
Jumlah/Total	100,00	100,00	100,00

Sumber/Source: BPS Kabupaten Halmahera Selatan, Hasil Survei Sosial Ekonomi 2016-2018/BPS –
Statistics of Halmahera Selatan Regency, Result of National Social Economic Survey 2016-2018

Tabel
Table

4.6.3

Persentase Rumah Tangga menurut Sumber Air Utama yang Digunakan Rumah Tangga untuk Minum di Kabupaten Halmahera Selatan, 2015-2017
Percentage of Household by Facilities of Drinking Water in Halmahera Selatan Regency, 2015-2017

Sumber Air Utama untuk Minum Main Water Source for Drinking	2015	2016	2017
(1)	(2)	(3)	(4)
Air Kemasan Bermerk / Air Isi Ulang <i>Branded Bottled Water / Refill Water</i>	5,34	5,09	8,00
Air Kemasan Bermerk <i>Branded Bottled Water</i>	0,21
Air Isi Ulang <i>Refill Water</i>	7,79
Leding Meteran / Eceran <i>Piped Water with a Meter / Retail Water</i>	10,03	10,41	18,18
Sumur Bor / Pompa <i>Water Boreholes / Pump Wells</i>	4,67	0,37	1,73
Sumur Terlindung <i>Protected Wells</i>	34,49	35,23	22,05
Sumur Tak Terlindung <i>Unprotected Wells</i>	14,02	12,38	15,58
Mata Air Terlindung / Tak Terlindung <i>Protected Springs / Unprotected Springs</i>	19,05	16,11	24,70
Mata Air Terlindung <i>Protected Springs</i>	22,34
Mata Air Tak Terlindung <i>Unprotected Springs</i>	2,36
Air Permukaan <i>Surface Water</i>	-	20,41	7,74
Air Hujan <i>Rain Water</i>	12,20	-	2,03
Lainnya <i>Others</i>	0,21	-	-
Jumlah/Total	100,00	100,00	100,00

Sumber/Source: BPS Kabupaten Halmahera Selatan, Hasil Survei Sosial Ekonomi 2015-2017/BPS – Statistics of Halmahera Selatan Regency, Result of National Social Economic Survey 2015-2017

Tabel 4.6.4 **Persentase Rumah Tangga menurut Penggunaan Fasilitas Buang Air Besar di Kabupaten Halmahera Selatan, 2016-2018**
Table *Percentage of Household by Toilet Facilities in Halmahera Selatan Regency, 2016-2018*

Fasilitas Buang Air Besar Toilet Facilities	2016	2017	2018
(1)	(2)	(3)	(4)
Sendiri <i>Private</i>	45,99	42,09	51,37
Bersama <i>Shared</i>	14,30	10,40	48,63
Umum <i>Public</i>	18,33	19,98	-
Tidak Ada <i>No Facility</i>	21,38	27,53	-
Jumlah/Total	100,00	100,00	100,00

Sumber/Source: BPS Kabupaten Halmahera Selatan, Hasil Survei Sosial Ekonomi 2016-2018/BPS – Statistics of Halmahera Selatan Regency, Result of National Social Economic Survey 2016-2018

Tabel 4.6.5 **Persentase Rumah Tangga menurut Jenis Kloset di Kabupaten Halmahera Selatan, 2016-2018**
Table 4.6.5 **Percentage of Household by Kind of Closet in Halmahera Selatan Regency, 2016-2018**

Jenis Kloset Kind of Closet	2016	2017	2018
(1)	(2)	(3)	(4)
Leher Angsa	81,69	91,93	99,32
Plengsengan	0,00	0,76	0,68
Cemplung/Cebluk	18,31	7,31	-
Tidak Ada Nothing	-	-	-
Jumlah/Total	100,00	100,00	100,00

Sumber/Source: BPS Kabupaten Halmahera Selatan, Hasil Survei Sosial Ekonomi 2016-2018/BPS – Statistics of Halmahera Selatan Regency, Result of National Social Economic Survey 2016-2018

Tabel
Table

4.6.6

**Persentase Rumah Tangga menurut Jenis Lantai Terluas di
Kabupaten Halmahera Selatan, 2016-2018**
*Percentage of Household by Kind of Floor in Halmahera
Selatan Regency, 2016-2018*

	Jenis Lantai <i>Kind of Floor</i>	2016	2017	2018
	(1)	(2)	(3)	(4)
1	Bukan Tanah <i>Not-ground</i>	88,79	91,60	92
2	Tanah <i>Ground</i>	11,21	8,40	8
Jumlah/Total		100,00	100,00	100,00

Sumber/*Source*: BPS Kabupaten Halmahera Selatan, Hasil Survei Sosial Ekonomi 2016-2018/BPS –
Statistics of Halmahera Selatan Regency, Result of National Social Economic Survey 2016-2018

Tabel 4.6.7 **Persentase Rumah Tangga menurut Jenis Atap Terluas di Kabupaten Halmahera Selatan, 2016-2018**
Table 4.6.7 **Percentage of Household by Kind of Roof in Halmahera Selatan Regency, 2016-2018**

Jenis Atap Kind of Roof	2016	2017	2018
(1)	(2)	(3)	(4)
Beton Concrete	0,00	0,00	0,49
Genteng Roof Tile	0,00	0,02	-
Asbes Asbestos	1,37	1,66	-
Seng Zinc	90,83	90,90	93,18
Bambu Bamboo	...	0,00	0,00
Sirap Woods	0,28	0,00	0,00
Ijuk/Rumbia Palm	7,51	7,43	0,00
Lainnya Other	0,00	0,00	5,62
Jumlah/Total	100,00	100,00	100,00

Sumber/Source: BPS Kabupaten Halmahera Selatan, Hasil Survei Sosial Ekonomi 2016-2018/BPS – Statistics of Halmahera Selatan Regency, Result of National Social Economic Survey 2016-2018

Tabel
Tabel

4.6.8

Persentase Rumah Tangga menurut Jenis Dinding Terluas di Kabupaten Halmahera Selatan, 2016-2018
Percentage of Household by Kind of Partition in Halmahera Selatan Regency, 2016-2018

Jenis Dinding <i>Kind of Partition</i>	2016	2017	2018
(1)	(2)	(3)	(4)
Tembok <i>Wall</i>	70,21	68,83	63,14
Plesteran Anyaman Bambu / Kawat <i>Bamboo / Wire Plaited Plastering</i>	...	4,78	-
Kayu / Papan <i>Wood / Board</i>	23,24	24,81	24,87
Anyaman Bambu <i>Woven Bamboo</i>	...	0,33	-
Batang Kayu <i>Logs</i>	...	0,00	-
Bambu <i>Bamboo</i>	0,00	0,00	-
Lainnya <i>Other</i>	6,55	1,25	11,99
Jumlah/Total	100,00	100,00	100,00

Sumber/Source: BPS Kabupaten Halmahera Selatan, Hasil Survei Sosial Ekonomi 2016-2018/BPS – Statistics of Halmahera Selatan Regency, Result of National Social Economic Survey 2016-2018

Produksi Padi dan Beras 2.825 Ton

Bawang Merah dan cabai merupakan 2 komoditi sayuran dengan produksi Terbesar

Hewan ternak yang terdapat di Halmahera Selatan adalah sapi potong, kerbau dan kambing

komoditi Pepaya dan pisang yang terbesar dengan produksi 7 248 dan 28 038 Kuintal

Selama
Tahun 2018



<https://halmaheraselatankab.bps.go.id>

PENJELASAN TEKNIS

1. Pengumpulan data Statistik Pertanian (SP) diselenggarakan oleh Badan Pusat Statistik bekerja sama dengan Direktorat Jenderal Tanaman Pangan, Kementerian Pertanian.
2. Data pokok tanaman pangan yang dikumpulkan adalah luas panen dan produktivitas (hasil per hektar). Produksi tanaman pangan merupakan hasil perkalian antara luas panen dengan produktivitas. Jenis data tanaman pangan yang dikumpulkan mencakup padi dan palawija (jagung, kedelai, kacang tanah, ubi kayu, dan ubi jalar). Pengumpulan data luas panen dilakukan setiap bulan oleh Mantri Pertanian/Kepala Cabang Dinas Kecamatan (KCD) dan dilaporkan dengan formulir Statistik Pertanian (SP). Pengumpulan data dilakukan dengan pendekatan area kecamatan di seluruh wilayah Indonesia. Pengumpulan data luas panen di tingkat kecamatan tersebut didasarkan pada hasil pengumpulan data dari seluruh desa/kelurahan di kecamatan bersangkutan. Pengumpulan data produktivitas tanaman pangan dilakukan melalui Survei Ubinan dengan pendekatan rumah tangga menggunakan formulir SUB-S. Periode pengumpulan data dilakukan setiap *subround* (empat bulanan) dengan petugas lapangan adalah Mantri Statistik (Koordinator Statistik Kecamatan/KSK) dan KCD. Pengumpulan data produktivitas

TECHNICAL NOTES

1. *Agricultural Survey is carried out by the BPS-Statistics Indonesia in cooperation with the Directorate General of Food Crops, The Ministry of Agriculture*
2. *The main food crops data collected consists of harvested area and productivity (yield per hectare). Food crops production is generated by harvested area multiplied by productivity. Type of food crops data covers paddy and secondary food crops (maize, soybeans, peanuts, cassava, and sweet potatoes). The harvested area data is collected every month by the Agriculture Extension Workers (called KCD for Kepala Cabang Dinas) and reported in Agriculture Statistics Form (called SP for Statistik Pertanian). Data collection is conducted using sub district area approach in all sub district in Indonesia. Harvested area in each sub district is estimated based on the harvested area in each village in the sub district. Food crops productivity (yield per hectare) data are collected through the Crop Cutting Survey using SUB-S form based on household approach. The data collection is conducted in every subround (four monthly) with Sub District Statistics Coordinator (called KSK for Koordinator Statistik Kecamatan) and KCD being the enumerator. The productivity data collection is conducted by a direct measurement in*

dilakukan melalui pengukuran langsung pada plot ubinan berukuran 2.5 m x 2.5 m. Pengumpulan data produktivitas dilakukan pada waktu panen petani.

2.5 m x 2.5 m crop cutting plot. The productivity measurement is conducted at the time when farmers are harvesting their crops.

3. Pengumpulan data luas lahan sawah dilakukan setiap tahun oleh KCD dengan menggunakan formulir SPLahan. Data luas lahan sawah yang dilaporkan adalah kondisi akhir tahun yang berada di wilayah administrasi kecamatan mencakup lahan yang diusahakan oleh rumah tangga, perusahaan, pemerintah, dan lain-lain.
 4. Produksi padi mencakup padi sawah dan padi ladang. Data produksi padi dan palawija yang disajikan adalah dalam kualitas: gabah kering giling (padi), pipilan kering (jagung), biji kering (kedelai dan kacang tanah), dan umbi basah (ubi kayu dan ubi jalar).
 5. Survei Pertanian Hortikultura (SPH) diselenggarakan oleh Badan Pusat Statistik bekerja sama dengan Direktorat Jenderal Hortikultura, Kementerian Pertanian.
 6. Kuesioner yang digunakan dalam pengumpulan data SPH mencakup:
 - a. **SPH-SBS** digunakan untuk data tanaman sayuran dan buah-buahan semusim.
 - b. **SPH-BST** digunakan untuk data tanaman buah-buahan dan sayuran tahunan.
 - c. **SPH-TBF** digunakan untuk data tanaman biofarmaka.
3. *Wetland area data is collected annually by KCD using the form called SP-Lahan. Wetland area data reported is the condition at the end of the year, and covers wetland in subdistricts administrative area, including the land cultivated by households, firms, governments, and others.*
 4. *The production of paddy covers the production of wetland paddy and dryland paddy. Production of paddy and secondary crops data are presented in the form of: dry unhusked rice (paddy), dry loose maize (maize), dry shells crops (soybeans and peanuts), and fresh roots (cassava and sweet potatoes).*
 5. *The Agricultural Survey for Horticulture (SPH) is carried out by the BPS-Statistics Indonesia in cooperation with the Directorate General of Horticulture, Ministry of Agriculture.*
 6. *The Questionnaire used to collect the Argicultural Survey for Horticulture data are:*
 - a. *SPH-SBS used for data on seasonal vegetable and fruit plants.*
 - b. *SPH-BST used for data on annual fruit and vegetable plants.*
 - c. *SPH-TBF used for data on medicinal plants.*

- d. **SPH-TH** digunakan untuk data tanaman hias.
7. Metode yang digunakan dalam survei ini adalah metode pencacahan lengkap terhadap seluruh kecamatan di Indonesia dan dilaporkan secara rutin bulanan untuk SPH-SBS dan triwulanan untuk SPHBST, SPH-TBF, SPH-TH oleh mantri tani/KCD.
8. **Tanaman sayuran dan buah-buahan semusim**
- a. Tanaman sayuran semusim adalah tanaman sumber vitamin, garam mineral dan lain-lain yang dikonsumsi dari bagian tanaman yang berupa daun, bunga, buah, dan umbinya, yang berumur kurang dari satu tahun.
- b. Tanaman buah-buahan semusim adalah tanaman sumber vitamin, garam mineral, dan lain-lain yang dikonsumsi dari bagian tanaman yang berupa buah, berumur kurang dari satu tahun, tidak berbentuk pohon/rumpun tetapi menjalar dan berbatang lunak.
9. **Tanaman buah-buahan dan sayuran tahunan**
- a. Tanaman buah-buahan tahunan adalah tanaman sumber vitamin, garam mineral, dan lain-lain yang dikonsumsi dari bagian tanaman yang berupa buah dan merupakan tanaman tahunan.
- b. Tanaman sayuran tahunan adalah tanaman sumber vitamin, garam mineral, dan lain-lain yang dikonsumsi dari bagian tanaman yang berupa daun dan atau buah yang berumur lebih dari satu
- d. **SPH-TH** used for data on ornamental plants.
7. The method used in this survey is complete enumeration for all of sub districts in Indonesia and reported monthly for SPH-SBS and quarterly for SPH-BST, SPH-TBF, SPH-TH by agriculture extension services.
8. **Seasonal vegetable and fruit plants**
- a. Seasonal vegetable plants are plants which are the sources of vitamin, mineral salt, etc, consumed from the part of the plant in the form of leaf, flower, fruit, and root with the age of less than one year.
- b. Seasonal fruit plants are plants which are the sources of vitamin, mineral salt, etc, consumed from the part of the plant in the form of fruits. These plants are creeps with the age of less than one year.
9. **Annual fruit and vegetable plants**
- a. Annual fruit plants are plants which are the sources of vitamin, contained mineral salt, etc, consumed from the part of plant in the form of fruit and more than one year of age.
- b. Annual vegetable plants are plants which are the sources of vitamin, contained mineral salt, etc, consumed from the part of the plant in the form of vegetable and more than one year of age.

tahun.

10. Tanaman biofarmaka

Tanaman biofarmaka adalah tanaman yang bermanfaat untuk obat-obatan, kosmetik, dan kesehatan yang dikonsumsi atau digunakan dari bagian-bagian tanaman seperti daun, batang, buah, Umbi (rimpang) ataupun akar.

11. Tanaman hias

Tanaman hias adalah tanaman yang mempunyai nilai keindahan baik bentuk, warna daun, tajuk maupun bunganya, sering digunakan untuk penghias pekarangan dan lain sebagainya.

12. Data yang dikumpulkan dalam SPH mencakup: data tentang luas penanaman, luas panen (untuk buah-buahan tahunan adalah banyaknya tanaman yang menghasilkan), produksi, luas rusak, luas tanaman akhir, dan harga jual petani.

13. **Luas panen** adalah luas tanaman sayuran, buah-buahan, biofarmaka dan tanaman hias yang yang diambil hasilnya/dipanen pada periode pelaporan.

14. **Luas panen untuk tanaman sayuran:** luas tanaman yang dipanen sekaligus/habis/dibongkar dan luas tanaman yang dipanen berkali-kali (lebih dari satu kali)/belum habis.

a. Tanaman yang dipanen sekaligus/habis/dibongkar adalah tanaman yang sehabis panen langsung dibongkar/dicabut, terdiri dari bawang merah, bawang putih,

10. Medicinal plants

Medicinal plants are plants which are useful for medicine. It is consumed from part of the plant such as leaf, flower, fruit, tuber, and root.

11. Ornamental plants

Ornamental plants are plants which have a beauty value, either in shape, colour of leaf or crown of flower, and they are often used as a yard decorator.

12. *The Agriculture Survey for Horticulture collects the information on the planted area, harvested area (for annual fruits is the number of production plant), production, damaged area, plant area in the end of period, and price on the farm-gate level.*

13. **Harvested area** is area which vegetable, fruit, medicinal and ornamental plant of crop harvested during the period of report.

14. **Harvested area of vegetables:** area of entirely plant harvested/demolished and plant harvested several times/undemolished.

a. *Entirely plants harvested/demolished are plants usually harvested once and demolished to be substituted by other plants, consisting of: shallots, garlic, green onion, potato, cabbage, cauliflower, chinese cabbage,*

bawang daun, kentang, kol/kubis, kembang kol, petsai/sawi, wortel, lobak, dan kacang merah.

- b. Tanaman yang dipanen berkali-kali (lebih dari satu kali)/belum habis adalah tanaman yang pemanenannya lebih dari satu kali dan biasanya dibongkar apabila panen terakhir sudah tidak memadai lagi, terdiri dari: kacang panjang, cabe besar, cabe rawit, jamur, tomat, terung, buncis, ketimun, labu siam, kangkung, bayam, melon, semangka, dan blewah.

carrots, radish, and kidney beans.

- b. *Plants harvested several times/undemolished are plants usually harvested more than once and demolished in the case that the last harvest was economically not profitable. They consist of: yard long beans, chili, small chili, mushroom, tomatoes, eggplant, green beans, cucumber, chayote, water spinach, spinach, melon, watermelon, and cantaloupe.*

15. **Produksi** adalah hasil menurut bentuk produk dari setiap tanaman sayuran, buah-buahan, biofarmaka dan tanaman hias yang diambil berdasarkan luas yang dipanen/tanaman yang menghasilkan pada bulan/triwulan laporan.

15. **Production** is the standard production quantity form of vegetable, fruit, medicinal and ornamental plant based on harvested area/the number of production plants reported monthly/quarterly.

16. Data Statistik Perkebunan merupakan data sekunder yang bersumber dari Dinas Perkebunan Kabupaten Halmahera Selatan.

16. *Estates statistics are secondary data obtained from the Plantation Services of Halmahera Selatan Regency.*

17. Data Statistik Peternakan merupakan data sekunder yang bersumber dari Dinas Pertanian dan Peternakan Kabupaten Halmahera Selatan. Pengumpulan data pematangan ternak dilakukan di Tempat Pematangan Hewan (TPH).

17. *Animal husbandry statistics are secondary data obtained from the Agriculture and Livestock Services of Halmahera Selatan Regency. Data on the number of animals slaughtered are based in slaughterhouse.*

18. Data Statistik Perikanan merupakan data sekunder yang bersumber dari Dinas Kelautan dan Perikanan Kabupaten Halmahera Selatan.

18. *Fishery statistics are secondary data obtained from the Maritim and Fishery Services of Halmahera Selatan Regency.*

19. Rumah Tangga Perikanan Tangkap adalah rumah tangga yang melakukan kegiatan penangkapan ikan/binatang air lainnya/tanaman air dengan tujuan sebagian/seluruh hasilnya untuk dijual.
19. *A capture fishery household is a household conducting activities in catching fishes/other aquatic animals/aquatic plants, for which the products are wholly or partly to be sold.*
20. Rumah Tangga Perikanan Budidaya adalah rumah tangga yang melakukan kegiatan budidaya ikan/binatang air lainnya/tanaman air dengan tujuan sebagian/seluruh hasilnya untuk dijual.
20. *An aquaculture fishery household is a household conducting activities in culturing fishes/other aquatic animals/aquatic plants, for which the products are wholly or partly to be sold.*
21. Data Statistik Kehutanan merupakan data sekunder yang bersumber dari Dinas Kehutanan Kabupaten Halmahera Selatan.
21. *Forestry statistics are secondary data obtained from the Forestry Services of Halmahera Selatan Regency.*
22. **Kawasan hutan** adalah wilayah tertentu yang berupa hutan, yang ditunjuk dan atau ditetapkan oleh pemerintah untuk dipertahankan keberadaannya sebagai hutan tetap. Hal ini untuk menjamin kepastian hukum mengenai status kawasan hutan, letak batas dan luas suatu wilayah tertentu yang sudah ditunjuk menjadi kawasan hutan tetap.
22. *Forest Area is a specific territory of forest ecosystem determined and or decided by the government as a permanent forest. Such decision is important to maintain the size of forest area and to ensure its legitimation and boundary demarcation of permanent forest.*

Kawasan hutan Indonesia ditetapkan oleh Menteri Kehutanan dalam bentuk Surat Keputusan Menteri Kehutanan tentang Penunjukan Kawasan Hutan dan Perairan Provinsi. Penunjukan Kawasan Hutan ini disusun berdasarkan hasil pemaduserasian antara Rencana Tata Ruang Wilayah Provinsi (RTRWP) dengan Tata Guna Hutan Kesepakatan (TGHK).

Indonesian forest area is determined by the Minister of Forestry in the format of Ministerial Decree on the Designation of Provincial Forest Area and Inland Water, Coastal, and Marine Ecosystem. The designation of Forest Area is formulated based on integrated and harmonized of Provincial Spatial Planning and Forest Land Use by Concensus.

Penunjukan kawasan hutan mencakup pula kawasan perairan yang menjadi bagian dari Kawasan Suaka Alam (KSA) dan Kawasan Pelestarian Alam (KPA).

The designation of forest area in some cases also cover inland water, coastal and marine ecosystem that may become part of Sanctuary Reserve Area and Nature Conservation Area.

23. **Kawasan Suaka Alam (KSA)** adalah kawasan dengan ciri khas tertentu, baik di darat maupun di perairan yang mempunyai fungsi pokok sebagai kawasan pengawetan keanekaragaman tumbuhan dan satwa serta ekosistemnya, yang juga berfungsi sebagai wilayah sistem penyangga kehidupan.

23.A Sanctuary Reserve Area is a specific terrestrial or aquatic area having specific criteria for preserving biodiversity plant and animal as well as ecosystem, which also serve as life support system.

24. **Kawasan Pelestarian Alam (KPA)** adalah kawasan dengan ciri khas tertentu, baik di darat maupun di perairan yang mempunyai fungsi pokok perlindungan sistem penyangga kehidupan, pengawetan keanekaragaman jenis tumbuhan dan satwa, serta pemanfaatan secara lestari sumber daya alam hayati dan ekosistemnya.

24.A Nature Conservation area is a specific terrestrial or aquatic area whose main function is to serve life support system and preserve diversity of plant and animal species, as well as to provide a sustainable utilization of living resources and their ecosystems.

25. Berdasarkan Undang-Undang No. 41 Tahun 1999 tentang Kehutanan, kawasan hutan dibagi ke dalam kelompok Hutan Konservasi, Hutan Lindung, dan Hutan Produksi.

25.In accordance to the Act on Forestry No. 41/1999, forest area is categorized as Conservation Forest, Protection Forest and Production Forest.

26. **Hutan Konservasi** adalah kawasan hutan dengan ciri khas tertentu, yang mempunyai fungsi pokok pengawetan keanekaragaman tumbuhan dan satwa serta ekosistemnya.

26.Conservation Forest is a forest area having specific characteristic established for the purposes of conservation of animal and plant species as well as their ecosystem.

27. **Hutan Lindung** adalah kawasan hutan yang mempunyai fungsi pokok sebagai perlindungan sistem penyangga kehidupan untuk

27.Protection Forest is a forest area designated to serve life support system, maintain hydrological system, prevent of flood, erosion control,

mengatur tata air, mencegah banjir, mengendalikan erosi, mencegah intrusi air laut, dan memelihara kesuburan tanah.

28. **Hutan Produksi** adalah kawasan hutan yang mempunyai fungsi pokok memproduksi hasil hutan. Hutan produksi terdiri dari Hutan Produksi Tetap (HP), Hutan Produksi Terbatas (HPT), dan Hutan Produksi yang dapat dikonversi.

29. **Hutan Konservasi** terdiri dari:

- a. Kawasan suaka alam berupa Cagar Alam (CA) dan Suaka Margasatwa (SM);
- b. Kawasan pelestarian alam berupa Taman Nasional (TN), Taman Hutan Raya (THR), dan Taman Wisata Alam (TWA);

30. **Kayu Bulat**

Produksi hasil hutan utama yang dihasilkan dari hutan adalah kayu bulat. Produksi kayu bulat ini dihasilkan dari hutan alam melalui kegiatan perusahaan Hak Pengusahaan Hutan (HPH/IUPHHK), kegiatan ijin pemanfaatan kayu (IPK) dalam rangka pembukaan wilayah hutan, pembangunan Hutan Tanaman Industri (HTI), serta kegiatan hutan rakyat.

31. **Kayu Gergajian**

Merupakan kayu hasil konversi kayu bulat dengan menggunakan mesin gergaji, mempunyai bentuk yang teratur dengan sisi-sisi sejajar dan sudut-sudutnya siku dengan ketebalan tidak lebih dari 6 cm dan kadar air tidak lebih dari 18 persen.

seawater intrusion, and maintain soil fertility.

28. **Production Forest** is a forest area designated mainly to promote sustainable forest production. Production forest is classified as permanent production forest, limited production forest, and convertible production forest.

29. **Conservation Forest** is divided into:

- a. Sanctuary Reserve area consists of Strict Nature Reserve and Wildlife Sanctuary.
- b. Nature conservation area consists of National Park, Grand Forest Park, and Nature Recreation Park

30. **Log**

The main product of commercial forest operation is log. The log is harvested from various sources such as natural forest granted to concessionaires, land clearing activities, industrial forest plantation, and community forest.

31. **Sawn Timber**

Constitutes a sawmill product derived from logs as raw material. The product is characterized with regular forms having parallel sides at right angle to each other, thickness not more than 6 cm and moisture content not to exceed 18 percent. Sawn timber produced

Kayu gergajian yang diolah langsung dari kayu bulat, wajib didukung dengan dokumen yang sah.

directly from logs must be certified by a legal document.

32. Kayu Lapis

Kayu Lapis adalah panel kayu yang tersusun dari lapisan *veneer* dibagian luarnya, sedangkan dibagian intinya (*core*) bisa berupa *veneer* atau material lain, diikat dengan lem kemudian di-press (ditekan) sedemikian rupa sehingga menjadi panel yang kuat. Termasuk dalam artian ini adalah kayu lapis yang dilapisi lagi dengan material lain.

32. Plywood

Plywood is wood panel consisting of layers pressed together in between veneers; the core may be veneer or some other material, bound together with glue and pressed tightly together to make a strong panel. Included to this definition is plywood covered with other materials.;

ULASAN

DESCRIPTION

5.1 Tanaman Pangan

Jumlah produksi beras untuk tahun 2018 di Kabupaten Halmahera Selatan adalah 1.572 ton.

5.2 Hortikultura

Bawang Merah dan cabai merupakan 2 komoditi sayuran dengan produksi terbesar selama tahun 2017, yaitu 128,5 dan 163,1 ton. Sedangkan komoditi Pepaya dan pisang yang terbesar di buah-buahan dengan produksi 85,3 dan 595,6 ton.

5.3 Perkebunan

Hasil tanaman perkebunan yang cukup dominan di Halmahera Selatan adalah tanaman kelapa dan kakao, dengan produksi masing-masing sebesar 23.235 ton dan 2.195 ton.

5.4 Peternakan

Hewan ternak yang terdapat di Halmahera Selatan pada 2017 adalah sapi potong, kerbau dan kambing. Sedangkan unggas seperti ayam kampung, ayam pedaging dan itik/itik manila. Jumlah populasi sapi potong sebanyak 9.516 ekor

5.5 Perikanan

Kondisi geografis Halmahera Selatan yang dikelilingi laut menjadikan wilayah ini kaya akan produk bahari. Produksi perikanan Halmahera Selatan pada tahun 2016 sebanyak 44,404.57 ton dimana sebanyak 44,404.57 merupakan perikanan

5.1 Food Crops

The amount of rice production for 2018 in Halmahera Selatan Regency is 1,572 tons.

5.2 Horticulture

Shallot and chili were the biggest production in 2017, with 128.5 and 163.1 tons. The biggest fruit production were papaya and banana with 85.3 and 595.6 tons.

5.3 Estate Crops

Estate crops production in Halmahera Selatan dominated by coconuts and cocoa, with production around 23,235 tons and 2,195 tons.

5.4 Animal Husbandry

Halmahera Selatan Livestock in 2017 were cattle, buffalo, and goat. Pultries consist of local hen, broiler and ducks. Number of cattle population in Halmahera Selatan Regency counted 9.516.

5.5 Fishery

Geographic condition of Halmahera Selatan makes this area rich of marine products. Fishery production in Halmahera Selatan were 44.404,57 tons, which 44.404,57 tons were sea fisheries production.

laut.

5.6 Kehutanan

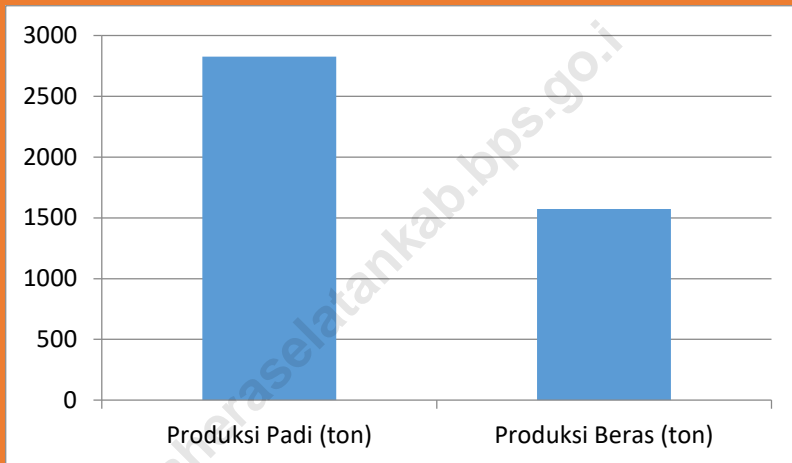
Tahun 2018, kawasan hutan di Halmahera Selatan tercatat seluas 810.455,19 ha, terdiri dari 131.034,57 ha hutan lindung, 178.134,64 ha hutan produksi terbatas, 185.404,54 ha hutan produksi tetap, 127.415,50 ha hutan produksi konversi, 42.327,23 ha suaka alam dan konversi alam, sisanya seluas 142.621,17 ha digunakan sebagai areal penggunaan lahan dan sebanyak 3.517,55 ha merupakan perairan.

5.6 Forestry

In 2018, the forest area in Halmahera Selatan counted 810.455,19 ha, consist of 131.034,57 ha of protected forest, 178.134,64 ha of limited production forest, 185.404,54 ha of fixed production forest, 127.415,50 ha of conversion forest, 42.327,23 ha of national park, 142.621,17 ha of area used land and 3.517,55 ha of waterland.

Gambar 5 Produksi Padi dan Beras Menurut Kecamatan di Kabupaten Halmahera Selatan, 2018

Figure 5 Paddy and Rice Production¹ by Subdistrict in Halmahera Selatan Regency, 2018



Sumber/Source : BPS, Survei Kerangka Sampel Area (KSA)/ BPS-Statistics Indonesia, Area Sampling Frame (ASF) Survey

5.1. TANAMAN PANGAN / FOOD CROPS

Tabel 5.1.1 Luas Panen, Produktivitas, dan Produksi Padi Menurut Kecamatan di Kabupaten Halmahera Selatan, 2018
Table 5.1.1 *Harvested Area, Production, and Productivity of Paddy by Subdistrict in Halmahera Selatan Regency, 2018*

	Kecamatan <i>Subdistrict</i>	Luas Panen (ha) <i>Harvested Area (ha)</i>	Produktivitas (ku/ha) <i>Productivity (qu/ha)</i>	Produksi (ton) <i>Production (ton)</i>
	(1)	(2)	(3)	(4)
010	Obi Selatan	-	-	-
020	Obi	-	-	-
021	Obi Barat	-	-	-
022	Obi Timur	-	-	-
023	Obi Utara	-	-	-
030	Bacan	-	-	-
031	Mandioli Selatan	-	-	-
032	Mandioli Utara	-	-	-
033	Bacan Selatan	-	-	-
034	Kep Batang Lomang	-	-	-
040	Bacan Timur	-	-	-
041	Bacan Timur Selatan	-	-	-
042	Bacan Timur Tengah	-	-	-
050	Bacan Barat	-	-	-
051	Kasiruta Barat	-	-	-
052	Kasiruta Timur	-	-	-
053	Bacan Barat Utara	-	-	-
060	Kayoa	-	-	-
061	Kayoa Barat	-	-	-
062	Kayoa Selatan	-	-	-
063	Kayoa Utara	-	-	-
070	Pulau Makian	-	-	-
071	Makian Barat	-	-	-
080	Gane Barat	-	-	-
081	Gane Barat Selatan	-	-	-
082	Gane Barat Utara	-	-	-
083	Kep Joronga	-	-	-
090	Gane Timur	-	-	-
091	Gane Timur Tengah	-	-	-
092	Gane Timur Selatan	-	-	-
	Halmahera Selatan	746	37,87	2 825

Catatan/Note : 1 Kualitas produksi gabah kering giling/ The production is in term of dry unhusked paddy

Sumber/Source : BPS, Survei Kerangka Sampel Area (KSA)/ BPS-Statistics Indonesia, Area Sampling Frame (ASF) Survey

Tabel

Table

5.1.2

Produksi Padi dan Beras Menurut Kecamatan di Kabupaten
Halmahera Selatan, 2018

*Paddy and Rice Production by Subdistrict in Halmahera Selatan
Regency, 2018*

	Kecamatan Subdistrict	Produksi Padi (ton) Paddy Production (ton)	Produksi Beras (ton) Rice Production (ton)
	(1)	(2)	(3)
010	Obi Selatan	-	-
020	Obi	-	-
021	Obi Barat	-	-
022	Obi Timur	-	-
023	Obi Utara	-	-
030	Bacan	-	-
031	Mandioli Selatan	-	-
032	Mandioli Utara	-	-
033	Bacan Selatan	-	-
034	Kep Batang Lomang	-	-
040	Bacan Timur	-	-
041	Bacan Timur Selatan	-	-
042	Bacan Timur Tengah	-	-
050	Bacan Barat	-	-
051	Kasiruta Barat	-	-
052	Kasiruta Timur	-	-
053	Bacan Barat Utara	-	-
060	Kayoa	-	-
061	Kayoa Barat	-	-
062	Kayoa Selatan	-	-
063	Kayoa Utara	-	-
070	Pulau Makian	-	-
071	Makian Barat	-	-
080	Gane Barat	-	-
081	Gane Barat Selatan	-	-
082	Gane Barat Utara	-	-
083	Kep Joronga	-	-
090	Gane Timur	-	-
091	Gane Timur Tengah	-	-
092	Gane Timur Selatan	-	-
	Halmahera Selatan	2 825	1 572

Catatan/Note : 1 Kualitas produksi gabah kering giling / The production is in term of dry unhusked paddy

Sumber/Source : BPS, Survei Kerangka Sampel Area (KSA)/ BPS-Statistics Indonesia, Area Sampling Frame (ASF) Survey

Tabel
Table

5.1.3

Luas Lahan Sawah menurut Jenis Pengairan dan Kecamatan di Kabupaten Halmahera Selatan (Ha), 2017
Wet Land Area by Type of Irrigation and Subdistrict in Halmahera Selatan Regency, 2017

	Kecamatan Subdistrict	Teknis Technic	Setengah Teknis Semi Technic	Sederhana Non Technic
	(1)	(2)	(3)	(4)
010	Obi Selatan	-	-	-
020	Obi	-	-	-
021	Obi Barat	-	-	-
022	Obi Timur	-	-	-
023	Obi Utara	-	-	-
030	Bacan	-	-	-
031	Mandioli Selatan	-	-	-
032	Mandioli Utara	-	-	-
033	Bacan Selatan	-	-	-
034	Kep Batang Lomang	-	-	-
040	Bacan Timur	-	-	-
041	Bacan Timur Selatan	-	-	-
042	Bacan Timur Tengah	-	-	-
050	Bacan Barat	-	-	-
051	Kasiruta Barat	-	-	-
052	Kasiruta Timur	-	-	-
053	Bacan Barat Utara	-	-	-
060	Kayoa	-	-	-
061	Kayoa Barat	-	-	-
062	Kayoa Selatan	-	-	-
063	Kayoa Utara	-	-	-
070	Pulau Makian	-	-	-
071	Makian Barat	-	-	-
080	Gane Barat	-	-	-
081	Gane Barat Selatan	-	-	-
082	Gane Barat Utara	-	-	-
083	Kep Joronga	-	-	-
090	Gane Timur	-	-	-
091	Gane Timur Tengah	-	-	-
092	Gane Timur Selatan	-	-	-
	Halmahera	2017	-	-
	Selatan	2016	901	-

Tabel 5.1.3 **Lanjutan**
Table **Continued**

	Kecamatan <i>Subdistrict</i>	Tadah Hujan <i>Rainfed</i>	Pasang Surut <i>Tidal</i>	Lainnya <i>Other</i>
	(1)	(5)	(6)	(7)
010	Obi Selatan	-	-	-
020	Obi	-	-	-
021	Obi Barat	-	-	-
022	Obi Timur	-	-	-
023	Obi Utara	-	-	-
030	Bacan	-	-	-
031	Mandioli Selatan	-	-	-
032	Mandioli Utara	-	-	-
033	Bacan Selatan	-	-	-
034	Kep Batang Lomang	-	-	-
040	Bacan Timur	-	-	-
041	Bacan Timur Selatan	-	-	-
042	Bacan Timur Tengah	-	-	-
050	Bacan Barat	-	-	-
051	Kasiruta Barat	-	-	-
052	Kasiruta Timur	-	-	-
053	Bacan Barat Utara	50.8	-	-
060	Kayoa	-	-	-
061	Kayoa Barat	-	-	-
062	Kayoa Selatan	-	-	-
063	Kayoa Utara	-	-	-
070	Pulau Makian	-	-	-
071	Makian Barat	-	-	-
080	Gane Barat	-	-	-
081	Gane Barat Selatan	-	-	-
082	Gane Barat Utara	-	-	-
083	Kep Joronga	-	-	-
090	Gane Timur	-	-	-
091	Gane Timur Tengah	-	-	-
092	Gane Timur Selatan	-	-	-
	Halmahera	2017	50.8	-
	Selatan	2016	342	-

Sumber/Source: Dinas Pertanian dan Ketahanan Pangan Kabupaten Halmahera Selatan/
Agriculture and Food Security of Halmahera Selatan Regency

5.2. HORTIKULTURA / HORTICULTURE

Tabel 5.2.1 Luas Panen Tanaman Sayuran Menurut Kecamatan dan Jenis Tanaman di Kabupaten Halmahera Selatan (ha), 2018
Table 5.2.1 Harvested Area of Vegetables by Subdistrict and Kind of Plant in Halmahera Selatan Regency (ha), 2018

Kecamatan Subdistrict	Bawang Merah Shallot	Cabai Chili	Petsai Chinese Cabbage	Tomat Tomato
(1)	(2)	(3)	(6)	(7)
Obi Selatan	4	17	–	7
Obi	3	9	1	6
Obi Barat	–	3	–	–
Obi Timur	–	3	–	1
Obi Utara	–	2	–	–
Bacan	7	10	2	9
Mandioli Selatan	–	15	–	4
Mandioli Utara	–	–	–	–
Bacan Selatan	6	48	1	11
Batang Lomang	–	3	–	–
Bacan Timur	22	20	5	8
Bacan Timur Selatan	6	37	2	12
Bacan Timur Tengah	4	21	1	8
Bacan Barat	3	13	–	9
Kasiruta Barat	–	2	–	1
Kasiruta Timur	–	2	–	–
Bacan Barat Utara	4	15	2	11
Kayoa	–	4	–	–
Kayoa Barat	–	2	–	–
Kayoa Selatan	–	3	–	–
Kayoa Utara	–	2	–	–
Pulau Makian	3	11	–	7
Makian Barat	–	10	–	5
Gane Barat	–	22	–	10
Gane Barat Selatan	4	19	–	11
Gane Barat Utara	4	18	–	11
Kepulauan Joronga	–	–	–	–
Gane Timur	7	19	1	11
Gane Timur Tengah	4	12	1	6
Gane Timur Selatan	3	15	6	10
Halmahera Selatan	84	357	22	158

Sumber/ Source : BPS, Statistik Pertanian Hortikultura SPH-SBS/ BPS-Statistics Indonesia, Agricultural Statistic for Horticulture SPH-SBS

Tabel
Table

5.2.2

Produksi Tanaman Sayuran Menurut Kecamatan dan Jenis Tanaman di Kabupaten Halmahera Selatan (kuintal), 2018
Production of Vegetables by Subdistrict and Kind of Plant in Halmahera Selatan Regency (quintal), 2018

Kecamatan Subdistrict	Bawang Merah Shallot	Cabai Chili	Petsai Chinese Cabbage	Tomat Tomato
(1)	(2)	(3)	(6)	(7)
Obi Selatan	88	486	—	52
Obi	66	293	10	52
Obi Barat	—	48	—	—
Obi Timur	—	106	—	5
Obi Utara	—	32	—	—
Bacan	141	340	2	36
Mandioli Selatan	—	328	—	15
Mandioli Utara	—	—	—	—
Bacan Selatan	132	2 663	6	93
Batang Lomang	—	36	—	—
Bacan Timur	439	862	34	34
Bacan Timur Selatan	132	993	11	91
Bacan Timur Tengah	68	569	1	56
Bacan Barat	88	347	—	60
Kasiruta Barat	—	44	—	4
Kasiruta Timur	—	52	—	—
Bacan Barat Utara	88	398	11	61
Kayoa	—	76	—	—
Kayoa Barat	—	52	—	—
Kayoa Selatan	—	48	—	—
Kayoa Utara	—	72	—	—
Pulau Makian	66	286	—	26
Makian Barat	—	224	—	26
Gane Barat	—	648	—	53
Gane Barat Selatan	88	497	—	58
Gane Barat Utara	68	490	—	53
Kepulauan Joronga	—	—	—	—
Gane Timur	198	657	10	50
Gane Timur Tengah	88	608	10	40
Gane Timur Selatan	66	445	10	45
Halmahera Selatan	11 700	105	910	11 700

Sumber/ Source : BPS, Statistik Pertanian Hortikultura SPH-SBS/ BPS-Statistics Indonesia,
 Agricultural Statistic for Horticulture SPH-SBS

**Tabel
Table**

5.2.3

**Luas Panen Tanaman Sayuran dan Buah–Buahan Semusim
Menurut Jenis Tanaman (ha), 2018**
*Harvested Area of Seasonal Vegetables and Fruits by Kind of
Plant (ha), 2018*

Jenis Tanaman Kind of Plants	Luas Panen Tanaman Sayuran dan Buah–Buahan Semusim Harvested Area of Seasonal Vegetables and Fruits
(1)	(2)
Sayuran/ Vegetables	...
Bawang Daun/ Wlech Onion	1
Bawang Merah/ Shallot	84
Bawang Putih/ Garlic	–
Bayam/ Spinach	44
Buncis/ Green Bean	81
Cabai Besar/ Chili (Capsicum Annum)	220
Cabai Rawit/ Chili (Capsicum Frutescens)	137
Cabai/ Chili	357
Jamur/ Mushroom	–
Kacang Merah/ Red Bean	–
Kacang Panjang/ Yardlong Bean	141
Kangkung/ Kangkong	24
Kembang Kol/ Cauliflower	–
Kentang/ Potato	–
Ketimun/ Cucumber	93
Kubis/ Cabbage	–
Labu Siam/ Chayote	5
Lobak/ Radish	–
Paprika/ Bell Pepper	–
Petsai/ Chinese Cabbage	22
Terung/ Eggplant	145
Tomat/ Tomato	158
Wortel/ Carrot	–
Buah–buahan/ Fruits	...
Blewah/ Cantaloupe	–
Melon/ Melon	–
Semangka/ Watermelon	–
Stroberi/ Strawberry	–

Sumber/ Source : BPS, Statistik Pertanian Hortikultura SPH-SBS/ BPS-Statistics Indonesia,
Agricultural Statistic for Horticulture SPH-SBS

Tabel 5.2.4 **Produksi Tanaman Sayuran dan Buah–Buahan Semusim Menurut Jenis Tanaman (kuintal), 2018**
Table **5.2.4** ***Production of Seasonal Vegetables and Fruits by Kind of Plant (quintal), 2018***

Jenis Tanaman Kind of Plants	Produksi Tanaman Sayuran dan Buah–Buahan Semusim Menurut Jenis Tanaman <i>Production of Seasonal Vegetables and Fruits by Kind of Plant</i>
(1)	(2)
Sayuran/ Vegetables	...
Bawang Daun/ Wlech Onion	3
Bawang Merah/ Shallot	1 816
Bawang Putih/ Garlic	–
Bayam/ Spinach	913
Buncis/ Green Bean	588
Cabai Besar/ Chili (Capsicum Annum)	6 717
Cabai Rawit/ Chili (Capsicum Frutescens)	4 983
Cabai/ Chili	11 700
Jamur/ Mushroom	–
Kacang Merah/ Red Bean	–
Kacang Panjang/ Yardlong Bean	3 933
Kangkung/ Kangkong	485
Kembang Kol/ Cauliflower	–
Kentang/ Potato	–
Ketimun/ Cucumber	2 218
Kubis/ Cabbage	–
Labu Siam/ Chayote	187
Lobak/ Radish	–
Paprika/ Bell Pepper	–
Petsai/ Chinese Cabbage	105
Terung/ Eggplant	963
Tomat/ Tomato	910
Wortel/ Carrot	–
Buah–buahan/ Fruits	...
Blewah/ Cantaloupe	–
Melon/ Melon	–
Semangka/ Watermelon	–
Stroberi/ Strawberry	–

Sumber/ Source : BPS, Statistik Pertanian Hortikultura SPH-SBS/ BPS-Statistics Indonesia, Agricultural Statistic for Horticulture SPH-SBS

**Tabel
Table**

5.2.5

Luas Panen Tanaman Biofarmaka Menurut Kecamatan dan Jenis Tanaman di Kabupaten Halmahera Selatan (m²), 2018
Harvested Area of Medicinal Plants by Subdistrict and Kind of Plant in Halmahera Selatan Regency (m²), 2018

Kecamatan Subdistrict	Jahe Ginger	Laos/Lengkuas Galanga	Kencur East Indian Galangal	Kunyit Turmeric
(1)	(2)	(3)	(4)	(5)
Obi Selatan	154	166	57	110
Obi	228	162	143	145
Obi Barat	109	86	61	119
Obi Timur	62	54	28	95
Obi Utara	107	93	55	82
Bacan	204	165	120	189
Mandioli Selatan	134	130	69	142
Mandioli Utara	129	78	59	102
Bacan Selatan	118	88	109	119
Batang Lomang	86	75	39	33
Bacan Timur	181	93	116	147
Bacan Timur Selatan	101	54	45	82
Bacan Timur Tengah	127	60	50	95
Bacan Barat	141	59	79	80
Kasiruta Barat	106	50	41	97
Kasiruta Timur	85	37	23	105
Bacan Barat Utara	117	68	29	92
Kayoa	84	48	39	71
Kayoa Barat	76	49	35	74
Kayoa Selatan	85	45	24	72
Kayoa Utara	68	53	39	79
Pulau Makian	207	115	63	126
Makian Barat	122	85	57	86
Gane Barat	114	71	27	60
Gane Barat Selatan	105	50	32	70
Gane Barat Utara	109	46	56	105
Kepulauan Joronga	49	35	38	67
Gane Timur	240	115	123	100
Gane Timur Tengah	104	65	56	68
Gane Timur Selatan	92	41	23	42
Halmahera Selatan	3 644	2 336	1 735	2 854

Sumber/ Source : BPS, Statistik Pertanian Hortikultura SPH-SBS/ BPS-Statistics Indonesia,
Agricultural Statistic for Horticulture SPH-SBS

Tabel
Table

5.2.6

Produksi Tanaman Biofarmaka Menurut Kecamatan dan Jenis Tanaman di Kabupaten Halmahera Selatan (kg), 2018
Production of Medicinal Plants by Subdistrict and Kind of Plant in Halmahera Selatan Regency (kg), 2018

Kecamatan Subdistrict	Jahe Ginger	Laos/Lengkuas Galanga	Kencur East Indian Galangal	Kunyit Turmeric
(1)	(2)	(3)	(4)	(5)
Obi Selatan	1 216	1 519	183	634
Obi	2 112	1 208	599	1 054
Obi Barat	1 197	918	467	864
Obi Timur	545	386	162	696
Obi Utara	1 185	887	317	656
Bacan	2 339	1 512	732	1 468
Mandioli Selatan	1 168	1 016	419	1 284
Mandioli Utara	1 355	598	445	814
Bacan Selatan	1 245	813	639	972
Batang Lomang	728	456	243	488
Bacan Timur	1 303	777	597	984
Bacan Timur Selatan	1 255	428	222	490
Bacan Timur Tengah	856	472	324	596
Bacan Barat	984	524	525	672
Kasiruta Barat	1 056	488	210	840
Kasiruta Timur	532	376	120	756
Bacan Barat Utara	806	494	156	696
Kayoa	776	340	258	524
Kayoa Barat	604	356	207	602
Kayoa Selatan	604	436	150	608
Kayoa Utara	556	368	264	704
Pulau Makian	1 448	1 060	294	916
Makian Barat	996	740	273	580
Gane Barat	916	604	180	544
Gane Barat Selatan	780	320	192	588
Gane Barat Utara	968	404	291	648
Kepulauan Joronga	412	212	222	524
Gane Timur	1 788	848	765	744
Gane Timur Tengah	756	464	363	476
Gane Timur Selatan	672	316	120	344
Halmahera Selatan	31 158	19 340	9 939	21 766

Sumber/ Source : BPS, Statistik Pertanian Hortikultura SPH-SBS/ BPS-Statistics Indonesia,
 Agricultural Statistic for Horticulture SPH-SBS

Tabel **5.2.7** **Luas Panen Tanaman Biofarmaka Menurut Jenis Tanaman (m2), 2018**
Table **5.2.7** **Harvested Area of Medicinal Plants by Kind of Plant (m2), 2018**

Jenis Tanaman Kind of Plants	Luas Panen Tanaman Biofarmaka Harvested Area of Medicinal Plants
(1)	(2)
Dlingo/Dringo/ Sweet Root/Calamus	–
Jahe/ Ginger	3 644
Kapulaga/ Java Cardamon	–
Keji Beling/Kecibeling/ Strobilanthes crispata	–
Kencur/ East Indian Galangal	1 735
Kunyit/ Turmeric	2 854
Laos/Lengkuas/ Galanga	2 336
Lempuyang/ Zingiber Aromaticum	–
Lidah Buaya/ Oliviera	–
Mahkota Dewa/ God's Crown	–
Mengkudu/Pace/ Indian Mulberry	–
Sambiloto/ King of Bitter	–
Temuireng/ Black Turmeric	–
Temukunci/ Chinese Keys	–
Temulawak/ Java Turmeric	–

Sumber/ Source : BPS, Statistik Pertanian Hortikultura SPH-SBS/ BPS-Statistics Indonesia, Agricultural Statistic for Horticulture SPH-SBS

Tabel **5.2.8** **Produksi Tanaman Biofarmaka Menurut Jenis Tanaman (kg), 2018**
Table **5.2.8** **Production of Medicinal Plants by Kind of Plant (kg), 2018**

Jenis Tanaman Kind of Plants	Produksi Tanaman Biofarmaka Production of Medicinal Plants
(1)	(2)
Dlingo/Dringo/ Sweet Root/Calamus	-
Jahe/ Ginger	31 158
Kapulaga/ Java Cardamon	-
Keji Beling/Kecibeling/ Strobilanthes crisp	-
Kencur/ East Indian Galangal	9 939
Kunyit/ Turmeric	21 766
Laos/Lengkuas/ Galanga	19 340
Lempuyang/ Zingiber Aromaticum	-
Lidah Buaya/ Oliviera	-
Mahkota Dewa/ God's Crown	-
Mengkudu/Pace/ Indian Mulberry	-
Sambiloto/ King of Bitter	-
Temuireng/ Black Turmeric	-
Temukunci/ Chinese Keys	-
Temulawak/ Java Turmeric	-

Sumber/ Source : BPS, Statistik Pertanian Hortikultura SPH-SBS/ BPS-Statistics Indonesia,
 Agricultural Statistic for Horticulture SPH-SBS

Tabel Luas Panen Tanaman Hias Menurut Jenis Tanaman (m²), 2018
Table *Harvested Area of Ornamental Plants by Kind of Plant (m²), 2018*
5.2.9

Jenis Tanaman Kind of Plant	Luas Panen Tanaman Hias Harvested Area of Ornamental Plants
(1)	(2)
Adenium (Kamboja Jepang)/ Adenium obesum	–
Aglaonema/ Chinese evergreens	–
Anggrek/ Orchid	–
Anthurium Bunga/ Flamingo Lily Flower	–
Anthurium Daun/ Laceleaf	–
Anyelir/ Carnation	–
Caladium/ Heart of Jesus	–
Cordyline/ Cordyline	–
Diffenbachia/ Dumb canes	–
Dracaena/ Dracaena	–
Euphorbia/ Spurges	1
Gladiol/ Gladiol	–
Herbras/ Gerbera	–
Krisan/ Chrysantemum	–
Mawar/ Rose	–
Melati/ Jasmine	–
Monstera/ Swiss cheese plant	–
Pakis/ Fern	–
Palem/ Palm	–
Pedang-pedangan/ Sansevieria	–
Pisang–pisangan/ Heliconia	–
Philodendron/ Philodendron	–
Sedap Malam/ Tuberose	–
Soka/ Ixora	–

Sumber/ Source : BPS, Statistik Pertanian Hortikultura SPH-SBS/ BPS-Statistics Indonesia,
 Agricultural Statistic for Horticulture SPH-SBS

Tabel
Table

5.2.10

**Produksi Tanaman Hias Menurut Jenis Tanaman (tangkai),
2018**
*Production of Ornamental Plants by Kind of Plant (stalks),
2018*

Jenis Tanaman Kind of Plant	Produksi Tanaman Hias Production of Ornamental Plants
(1)	(2)
Adenium (Kamboja Jepang)/ Adenium obesum	–
Aglonema/ Chinese evergreens	–
Anggrek/ Orchid	–
Anthurium Bunga/ Flamingo Lily Flower	–
Anthurium Daun/ Laceleaf	–
Anyelir/ Carnation	–
Caladium/ Heart of Jesus	–
Cordyline/ Cordyline	–
Diffenbachia/ Dumb canes	–
Dracaena/ Dracaena	–
Euphorbia/ Spurges	1
Gladiol/ Gladiol	–
Herbras/ Gerbera	–
Krisan/ Chrysantemum	–
Mawar/ Rose	–
Melati/ Jasmine	–
Monstera/ Swiss cheese plant	–
Pakis/ Fern	–
Palem/ Palm	–
Pedang-pedangan/ Sansevieria	–
Pisang–pisangan/ Heliconia	–
Philodendron/ Philodendron	–
Sedap Malam/ Tuberose	–
Soka/ Ixora	–

Sumber/ Source : BPS, Statistik Pertanian Hortikultura SPH-SBS/ BPS-Statistics Indonesia,
Agricultural Statistic for Horticulture SPH-SBS

**Tabel
Table**

5.2.11

**Produksi Buah-buahan Menurut Jenis Tanaman Menurut
Kecamatan di Kabupaten Halmahera Selatan (kuintal), 2018
Production of Fruits by Kind of Plant by Subdistrict in
Halmahera Selatan Regency (quintal), 2018**

Kecamatan Subdistrict	Mangga Mango	Durian Durian	Jeruk Orange	Pisang Banana	Pepaya Papaya	Salak Salacca
(1)	(2)	(3)	(4)	(5)	(6)	(7)
Obi Selatan	256	-	-	573	115	-
Obi	-	-	-	1 185	128	-
Obi Barat	-	-	-	300	162	-
Obi Timur	-	-	-	804	240	-
Obi Utara	-	-	-	332	198	-
Bacan	-	323	-	2 721	486	-
Mandioli Selatan	-	-	-	600	216	-
Mandioli Utara	-	-	-	348	80	-
Bacan Selatan	-	49	-	1 170	873	-
Batang Lomang	-	-	-	1 020	216	-
Bacan Timur	-	-	-	2 619	372	-
Bacan Timur Selatan	-	-	-	1 214	88	-
Bacan Timur Tengah	91	15	-	1 425	89	-
Bacan Barat	-	-	-	440	330	-
Kasiruta Barat	-	-	-	884	96	-
Kasiruta Timur	-	-	-	780	152	-
Bacan Barat Utara	-	-	-	1 416	88	-
Kayoa	-	-	-	903	120	-
Kayoa Barat	120	5	10	447	240	3
Kayoa Selatan	-	-	-	588	120	-
Kayoa Utara	-	-	-	300	122	-
Pulau Makian	-	-	-	915	308	-
Makian Barat	-	-	-	855	219	-
Gane Barat	-	-	-	669	84	-
Gane Barat Selatan	-	-	-	560	116	-
Gane Barat Utara	-	-	-	1 161	336	-
Kepulauan Joronga	-	-	152	618	248	-
Gane Timur	-	-	581	1 802	236	-
Gane Timur Tengah	-	-	236	1 101	960	-
Gane Timur Selatan	-	-	92	558	210	-
Halmahera Selatan	467	392	1 071	28 308	7 248	3

Sumber/ Source : BPS, Statistik Pertanian Hortikultura SPH-SBS/ BPS-Statistics Indonesia,
Agricultural Statistic for Horticulture SPH-SBS

Tabel
Table

5.2.12

Produksi Buah–Buahan dan Sayuran Tahunan Menurut Jenis Tanaman (kuintal), 2018
Production of Annual Fruits and Vegetables by Kind of Plant (quintal), 2018

Jenis Tanaman Kind of Plant	Produksi Buah–Buahan dan Sayuran Tahunan Production of Annual Fruits and Vegetables
(1)	(2)
Buah–Buahan/ Fruits:	...
Alpukat/ Avocado	1 365
Anggur/ Grape	0
Apel/ Apple	0
Belimbing/ Star Fruit	1 502
Duku/Langsat/Kokosan/ Duku	94
Durian/ Durian	392
Jambu Air/ Rose Apple	5
Jambu Biji/ Guava	1 523
Jeruk Besar/ Pomelo	2 148
Jeruk Siam/Keprok/ Tangerine/Orange	1 071
Jeruk/ Orange (Tangerine + Pomelo)	3 219
Mangga/ Mango	467
Manggis/ Mangosteen	0
Markisa/ Marquisa	0
Nangka/Cempedak/ Jack Fruit	7 946
Nenas/ Pineapple	1 223
Pepaya/ Papaya	7 248
Pisang/ Banana	28 308
Rambutan/ Rambutan	507
Salak/ Salacca	3
Sawo/Sapodilla/ Star Apple	0
Sirsak/ Soursop	1 230
Sukun/ Bread Fruit	3 084
Sayuran/ Vegetables	...
Jengkol/ Jengkol	0
Melinjo/ Melinjo	3
Petai/ Twisted Cluster Bean	0

Sumber/ Source : BPS, Statistik Pertanian Hortikultura SPH-SBS/ BPS-Statistics Indonesia,
Agricultural Statistic for Horticulture SPH-SBS

PERKEBUNAN / *ESTATE CROPS*

Tabel 5.3.1 **Luas Areal Tanaman Perkebunan menurut Jenis Tanaman di Kabupaten Halmahera Selatan (Ha), 2016-2018**
Table 5.3.1 **Planted Area of Estate Crops by Kind of Crop in Halmahera Selatan Regency (Ha), 2016-2018**

Jenis Tanaman <i>Kind of Crop</i>	2016	2017	2018
(1)	(2)	(3)	(4)
Karet / <i>Rubber</i>	-	-	-
Kelapa / <i>Coconut</i>	29 731	29 731	29 731
Kelapa Sawit / <i>Oil Palm</i>	...	-	-
Kopi / <i>Coffee</i>	1,78	1,58	2
Lada / <i>Pepper</i>	-	-	-
Kakao / <i>Cocoa</i>	4 120	4 120	4 120
Cengkeh / <i>Clove</i>	3 390	4 055	3 990
Pala / <i>Nutmeg</i>	5 657	7 261	8 007
Panili / <i>Vanilli</i>	6,8	6,5	-
Jambu Mete / <i>Cashew Nut</i>	-	-	-
Kapuk / <i>Kapok</i>	-	-	-
Aren / <i>Aren</i>	622	522	522
Lainnya / <i>Other</i>	-	-	-

Sumber/Source: Dinas Pertanian dan Ketahanan Pangan Kabupaten Halmahera Selatan/
Agriculture and Food Security of Halmahera Selatan Regency

Tabel
Table

5.3.2

**Produksi Tanaman Perkebunan menurut Jenis Tanaman di
Kabupaten Halmahera Selatan (Ton), 2016-2018**
*Production of Estate Crops by Kind of Crop in Halmahera
Selatan Regency (Ton), 2016-2018*

Jenis Tanaman <i>Kind of Crop</i>	2016	2017	2018
(1)	(2)	(3)	(4)
Karet / <i>Rubber</i>	-	-	-
Kelapa / <i>Coconut</i>	20 476	22 572	23 235
Kelapa Sawit / <i>Oil Palm</i>	-	-	-
Kopi / <i>Coffee</i>	-	-	-
Lada / <i>Pepper</i>	-	-	-
Kakao / <i>Cocoa</i>	1 979	2 086	2 195
Cengkeh / <i>Clove</i>	650	724	767
Pala / <i>Nutmeg</i>	398	521	605
Panili / <i>Vanilli</i>	-	-	-
Jambu Mete / <i>Cashew Nut</i>	-	-	-
Kapuk / <i>Kapok</i>	-	-	-
Aren / <i>Aren</i>	36	15	15
Lainnya / <i>Other</i>	-	-	-

Sumber/Source: Dinas Pertanian dan Ketahanan Pangan Kabupaten Halmahera Selatan/
Agriculture and Food Security of Halmahera Selatan Regency

Tabel
Table 5.3.3

Kegiatan Peningkatan Mutu Tanaman Perkebunan oleh Dinas Perkebunan di Kabupaten Halmahera Selatan, 2018
Activities of Quality Improvement by Plantation Services in Halmahera Selatan Regency, 2018

Kecamatan <i>Subdistrict</i>	Perluasan Pala - APBN <i>Nutmeg Expansion - State Budget</i>		
	Desa <i>Village</i>	Kelompok Tani <i>Farmer Groups</i>	Luas <i>Area</i>
	(1)	(2)	(3)
Obi Timur	Woi	Do Omu Moi	25
		Wowgo	25
Obi Selatan	Sum	Moraja	20
	Bobo	Gugum Marahai	25
		Goji Horimoi	25
		Pelita	25
	Wayaloar	Harapan	25
		Makmur	25
		Wayaloar Lestari 2	20
Wayaloar Lestari 1		25	
Obi	Baru	Todoku Mekar	25
Bacan Barat	Kusubibi	Alang Alang	20
		Rahmat Illahi II	25
		Rahmat Illahi I	25
Bacan Timur Tengah	Songa	Rahmat Illahi	26
		Filadelfia	25
		Gohobor	25
		Homaleleani	25
		Doklo Lolo	25
		Unit Sion	25
		Limpel IV	25
		Saroiddai	25
		Bacan Timur	Bori
Tanah Merah II	25		
Dataran Gosora V	25		
Dataran Gosora IV	25		
Dataran Gosora III	25		
Dataran Gosora I	25		
Bacan Timur Selatan	Wayaua	Bersaudara	21
		Anugerah	24
		Loleo Mekar	25
		Mekar Jaya	25
		Aha Mandiri	25
Bacan	Belang Belang	Campuran	25
		Amasing	25
		Siaga	25
	Indomut	Indomut	25

Tabel 5.3.3 **Lanjutan**
Table **Continued**

Kecamatan Subdistrict	Perluasan Pala - APBN Nutmeg Expansion - State Budget		
	Desa Village	Kelompok Tani Farmer Groups	Luas Area
(1)	(2)	(3)	(4)
Bacan	Hidayat	Maju Puncak	27
	Amasing Kota	Sawat	15
	Amasing Kali	Mentari	15
	Sumaye	Sinar Telaga Biru	28
Bacan Selatan	Dua Putri		25
	Mandaong	Sibela Jaya	25
Gane Timur	Kupal	Maka Lona	25
	Sumber Makmur	Gosa Laha	24
Gane Barat Selatan	Foya	Fatut Fafiye	25
	Tanjung Jere	Tanjrer Maju	25
	Wosi	Keramat Jaya	25
	Mafa	Mari Bersama	30
		Bintang Timur	26
		Pemuda Galma	20
Gane Timur Tengah	Tabahijrah	Pelangi	25
		Mari Membangun	26
Kayoa	Tanjung Jere	Putra Tanjer	29
	Dorolamo	Gorua Indah 1	29
		Gorua II	25
		Masigaro	22
	Buli	Maju Jaya	21
		Terbit Fajar	21
		Makaeling	21
Kayoa Utara	Ligua	Ligua I	25
	Gayap	Gayap	20
	Larombati	Kacupang	26
Kayoa Selatan	Ngoko Malako	Pertanian	25
	Ngute-ngute	Mode Tahapso	19
Halmahera Selatan	34	64	1 550

Tabel 5.3.3 **Lanjutan**
Table 5.3.3 **Continued**

Kecamatan <i>Subdistrict</i>	Rehabilitasi Pala - APBN <i>Nutmeg Rehabilitation - State Budget</i>		
	Desa <i>Village</i>	Kelompok Tani <i>Farmer Groups</i>	Luas <i>Area</i>
	(1)	(5)	(6)
Bacan	Amasing Kota	Pemuda Mandiri	16
	Amasing Kota Barat	Dora Petu	20
	Suma Tinggi	Ake Ciri-ciri	25
Bacan Selatan	Kupal	Gamu Ici Indah	18
		Gersia Mandiri	20
		Rami Jaya	24
Bacan Timur Tengah	Bibinoi	Silang Jaya	22
Bacan Timur Selatan	Silang	Usaha Bersama	16
Obi Utara	Baru	Usaha Baru	25
	Madapolo Timur	Walaka	25
	Kayoa	Laigoma	Laigoma I
Talimau		Nyinga Birahi	25
Kida		Kida Jaya	25
Orimakurunga		Suka Maju	25
Keramat		Owas Gowow	25
Tawabi		Tawabi Indah	20
Kayoa Barat	Fofao	Pomakomote	24
Kasiruta Timur	Kasiruta Dalam	Ompu Asal	20
Mandioli Utara	Indong	Gusale Jaya	20
		Jikolamo	20
		Terarah	20
		Terpadu	20
		Jikusbin	20
Halmahera Selatan	17	23	500

Tabel 5.3.3 **Lanjutan**
Table **Continued**

Kecamatan <i>Subdistrict</i>	Perluasan Cengkeh <i>Clove Expansion</i>		
	Desa <i>Village</i>	Kelompok Tani <i>Farmer Groups</i>	Luas <i>Area</i>
(1)	(17)	(18)	(19)
Bacan	Hidayat	Putra Hidayat	26
Kayoa	Gunanange	Mario Laha	25
	Gunange	Bobane Lolo I	25
Obi Utara	Bajo	Waya Bunga	25
	Madapolo	Mekar Sari	24
		Jojame	25
	Madapolo Tengah	Gunung Rata	25
		Gunung Kaciye Jaya	25
		Gunung Palola	25
		Gunung Aer Udang	25
	Gunung Kaloa	25	
	Gunung Jujame Jaya	25	
Halmahera Selatan	6	12	300

Tabel 5.3.3 **Lanjutan**
Table **Continued**

Kecamatan <i>Subdistrict</i>	Rehabilitasi Cengkeh <i>Clove Rehabilitation</i>		
	Desa <i>Village</i>	Kelompok Tani <i>Farmer Groups</i>	Luas <i>Area</i>
(1)	(20)	(21)	(22)
Obi Utara	Madapolo	Mekar Sari	25
		Tanjung Jaya III	25
		Tanjung Jaya III	25
	Madapolo Timur	Pelangi Indah	25
		Baru Terbit	25
		Harapan Baru	25
	Madapolo Barat	Tanjung Jaya I	25
		Tanjung Jaya IV	25
	Halmahera Selatan	3	8

Tabel
Table 5.3.4

**Realisasi Kegiatan dan Sumber Biaya Dinas Perkebunan di
Kabupaten Halmahera Selatan, 2018**
**Realization of Activities and Plantation Services Cost Sources
in Halmahera Selatan Regency, 2018**

Kegiatan <i>Activities</i>	Volume <i>Volume</i> (Ha)	Sumber Biaya (Juta) <i>Cost Sources (million)</i>	
		APBN <i>State Budget</i>	APBD <i>Regional Budget</i>
(1)	(2)	(5)	(6)
Gernas Kakao / <i>National Movement Cacao</i>			
- Peremajaan / <i>Rejuvenation</i>	-	-	-
- Intensifikasi / <i>Intensification</i>	-	-	-
Perluasan Cengkeh / <i>Clove</i> <i>Expansion</i>	300	TP Provinsi	-
Rehabilitasi Cengkeh / <i>Clove</i> <i>Rehabilitation</i>	200	TP Provinsi	-
Rehabilitasi Pala / <i>Nutmeg</i> <i>Rehabilitation</i>	500	TP Provinsi	-
Perluasan Pala / <i>Nutmeg</i> <i>Expansion</i>	1 550	TP Provinsi	-
Intensifikasi Kakao/ <i>Cocoa</i> <i>Expansion</i>	-	-	-
Peremajaan Kelapa / <i>Coconut Rejuvenation</i>	-	-	-
Perluasan Kelapa / <i>Coconut</i> <i>Expansion</i>	-	-	-
Sarana Prasarana Pendukung & Rehabilitasi / <i>Infrastructure Support &</i> <i>Rehabilitation</i>	-	-	-
Pengendalian Hama Sexava (Biologi) / <i>Pest Control of</i> <i>Sexava (Biology)</i>	-	-	-

Sumber/Source: Dinas Pertanian dan Ketahanan Pangan Kabupaten Halmahera Selatan/
Agriculture and Food Security of Halmahera Selatan Regency

Tabel
Table

5.3.5

Luas Serangan Hama Tanaman Perkebunan dan Pengendaliannya di Kabupaten Halmahera Selatan, 2015
Area of Plantation Crop Pests and Control in Halmahera Selatan Regency, 2015

Rincian <i>Details</i>	Jenis Hama <i>Type of Pests</i>	
	Sexava (Kelapa) <i>Sexava (Coconut)</i>	Cacaomoth (Kakao) <i>Cacaomoth (Cacao)</i>
(1)	(3)	(4)
Luas Serangan (Ha) / <i>Broad Attack (Ha)</i>	1 671	-
Luas Pengendalian (Ha) / <i>Wide Control (Ha)</i>	600	-
- Kimia / <i>Chemistry</i>	400	-
- Biologi / <i>Biology</i>	200	-
- Teknis / <i>Technical</i>	-	-
Sumber Dana (juta rupiah) / <i>Cost Sources (million rupiahs)</i>		
- APBN / <i>APBN</i>	-	-
- APBD / <i>APBD</i>	383,10	-
- Swadaya / <i>Swadaya</i>	-	-

Sumber/Source: Dinas Pertanian dan Ketahanan Pangan Kabupaten Halmahera Selatan/
Agriculture and Food Security of Halmahera Selatan Regency

5.4. PETERNAKAN / ANIMAL HUSBANDRY

Tabel 5.4.1 Populasi Ternak menurut Jenis Ternak dan Kecamatan di Kabupaten Halmahera Selatan (Ekor), 2017
Table *Population of Livestock by Kind of Livestock and Subdistrict in Halmahera Selatan Regency (Heads), 2017*

	Kecamatan Subdistrict	Sapi Perah Dairy Cattle	Sapi Potong Beef Cattle	Kerbau Buffalo
	(1)	(2)	(3)	(4)
010	Obi Selatan	-	336	-
020	Obi	-	1 673	-
021	Obi Barat	-	28	-
022	Obi Timur	-	142	-
023	Obi Utara	-	153	-
030	Bacan	-	651	-
031	Mandioli Selatan	-	184	-
032	Mandioli Utara	-	117	-
033	Bacan Selatan	-	1 438	-
034	Kep Batang Lomang	-	52	-
040	Bacan Timur	-	430	-
041	Bacan Timur Selatan	-	-	-
042	Bacan Timur Tengah	-	585	-
050	Bacan Barat	-	24	-
051	Kasiruta Barat	-	40	-
052	Kasiruta Timur	-	-	-
053	Bacan Barat Utara	-	18	-
060	Kayoa	-	38	-
061	Kayoa Barat	-	-	-
062	Kayoa Selatan	-	-	-
063	Kayoa Utara	-	-	-
070	Pulau Makian	-	-	-
071	Makian Barat	-	-	-
080	Gane Barat	-	432	-
081	Gane Barat Selatan	-	87	-
082	Gane Barat Utara	-	678	-
083	Kep Joronga	-	-	-
090	Gane Timur	-	1 824	-
091	Gane Timur Tengah	-	439	-
092	Gane Timur Selatan	-	147	-
	Halmahera	2017	-	9 516
	Selatan	2016	-	128

Tabel 5.4.1 **Lanjutan**
Table 5.4.1 **Continued**

	Kecamatan Subdistrict	Kambing Goat	Domba Sheep	Babi Pig
	(1)	(5)	(6)	(7)
010	Obi Selatan	774	-	-
020	Obi	1 089	-	-
021	Obi Barat	624	-	-
022	Obi Timur	472	-	-
023	Obi Utara	751	-	-
030	Bacan	730	-	-
031	Mandioli Selatan	669	-	-
032	Mandioli Utara	445	-	-
033	Bacan Selatan	1 036	-	-
034	Kep Batang Lomang	467	-	-
040	Bacan Timur	1 033	-	-
041	Bacan Timur Selatan	482	-	-
042	Bacan Timur Tengah	706	-	-
050	Bacan Barat	317	-	-
051	Kasiruta Barat	790	-	-
052	Kasiruta Timur	529	-	-
053	Bacan Barat Utara	670	-	-
060	Kayoa	1 691	-	-
061	Kayoa Barat	1 081	-	-
062	Kayoa Selatan	813	-	-
063	Kayoa Utara	1 800	-	-
070	Pulau Makian	1 950	-	-
071	Makian Barat	1 297	-	-
080	Gane Barat	1 136	-	-
081	Gane Barat Selatan	1 073	-	-
082	Gane Barat Utara	1 489	-	-
083	Kep Jorong	855	-	-
090	Gane Timur	1 737	-	-
091	Gane Timur Tengah	2 074	-	-
092	Gane Timur Selatan	1 328	-	-
	Halmahera	29 908	-	-
	Selatan	30 245	-	-

Sumber/Source: Dinas Pertanian dan Ketahanan Pangan Kabupaten Halmahera Selatan/
Agriculture and Food Security of Halmahera Selatan Regency

Tabel
Table

5.4.2

Populasi Unggas menurut Jenis Unggas dan Kecamatan di
Kabupaten Halmahera Selatan (Ekor), 2017
*Poultry Population by Kind of Poultry and Subdistrict in
Halmahera Selatan Regency (Heads), 2017*

	Kecamatan Subdistrict	Ayam Kampung Native Chicken	Ayam Petelur Layer	Ayam Pedaging Broiler	Itik/Itik Manila Duck/Musc ovy Duck
	(1)	(2)	(3)	(4)	(5)
010	Obi Selatan	1 445	-	-	-
020	Obi	1 715	-	-	-
021	Obi Barat	1 351	-	-	-
022	Obi Timur	916	-	-	-
023	Obi Utara	1 357	-	-	303
030	Bacan	1 369	-	3 300	297
031	Mandioli Selatan	960	-	-	-
032	Mandioli Utara	914	-	-	-
033	Bacan Selatan	1 507	-	5 000	1255
034	Kep Batang Lomang	888	-	-	-
040	Bacan Timur	1 856	-	-	-
041	Bacan Timur Selatan	1 378	-	-	261
042	Bacan Timur Tengah	1 248	-	-	101
050	Bacan Barat	1 232	-	-	-
051	Kasiruta Barat	1 161	-	-	-
052	Kasiruta Timur	1 234	-	-	-
053	Bacan Barat Utara	1 255	-	-	-
060	Kayoa	2 349	-	-	-
061	Kayoa Barat	1 417	-	-	-
062	Kayoa Selatan	1 083	-	-	-
063	Kayoa Utara	1 120	-	-	-
070	Pulau Makian	2 257	-	-	-
071	Makian Barat	1 272	-	-	-
080	Gane Barat	1 516	-	-	565
081	Gane Barat Selatan	1 203	-	-	234
082	Gane Barat Utara	2 223	-	-	914
083	Kep Joronga	1 090	-	-	-
090	Gane Timur	2 640	-	-	815
091	Gane Timur Tengah	1 852	-	-	528
092	Gane Timur Selatan	2 009	-	-	644
	Halmahera	2017	43 817	-	8 300
	Selatan	2016	46 356	960	16 400
					6 796

Sumber/Source: Dinas Pertanian dan Ketahanan Pangan Kabupaten Halmahera Selatan/
Agriculture and Food Security of Halmahera Selatan Regency

Tabel
Table

5.4.3

Jumlah Ternak yang Dipotong menurut Jenis Ternak dan Kecamatan di Kabupaten Halmahera Selatan (Ekor), 2017
Number of Livestocks Slaughtered by Kind of Livestock and Subdistrict in Halmahera Selatan Regency (Heads), 2017

	Kecamatan Subdistrict	Sapi Perah Dairy Cattle	Sapi Potong Beef Cattle	Kerbau Buffalo
	(1)	(2)	(3)	(4)
010	Obi Selatan	-	-	-
020	Obi	-	30	-
021	Obi Barat	-	-	-
022	Obi Timur	-	-	-
023	Obi Utara	-	-	-
030	Bacan	-	198	-
031	Mandioli Selatan	-	-	-
032	Mandioli Utara	-	1	-
033	Bacan Selatan	-	52	-
034	Kep Batang Lomang	-	-	-
040	Bacan Timur	-	6	-
041	Bacan Timur Selatan	-	1	-
042	Bacan Timur Tengah	-	2	-
050	Bacan Barat	-	-	-
051	Kasiruta Barat	-	-	-
052	Kasiruta Timur	-	-	-
053	Bacan Barat Utara	-	1	-
060	Kayoa	-	-	-
061	Kayoa Barat	-	-	-
062	Kayoa Selatan	-	-	-
063	Kayoa Utara	-	0	-
070	Pulau Makian	-	8	-
071	Makian Barat	-	8	-
080	Gane Barat	-	-	-
081	Gane Barat Selatan	-	-	-
082	Gane Barat Utara	-	-	-
083	Kep Joronga	-	-	-
090	Gane Timur	-	-	-
091	Gane Timur Tengah	-	-	-
092	Gane Timur Selatan	-	-	-
	Halmahera	2017	-	307
	Selatan	2015	-	150

Tabel _____ **5.4.3** **Lanjutan**
Table _____ **Continued**

	Kecamatan Subdistrict	Kambing Goat	Domba Sheep	Babi Pig
	(1)	(5)	(6)	(7)
010	Obi Selatan	-	-	-
020	Obi	15	-	-
021	Obi Barat	-	-	-
022	Obi Timur	-	-	-
023	Obi Utara	-	-	-
030	Bacan	61	-	-
031	Mandioli Selatan	-	-	-
032	Mandioli Utara	-	-	-
033	Bacan Selatan	29	-	-
034	Kep Batang Lomang	-	-	-
040	Bacan Timur	2	-	-
041	Bacan Timur Selatan	-	-	-
042	Bacan Timur Tengah	7	-	-
050	Bacan Barat	-	-	-
051	Kasiruta Barat	-	-	-
052	Kasiruta Timur	-	-	-
053	Bacan Barat Utara	-	-	-
060	Kayoa	-	-	-
061	Kayoa Barat	-	-	-
062	Kayoa Selatan	-	-	-
063	Kayoa Utara	-	-	-
070	Pulau Makian	4	-	-
071	Makian Barat	8	-	-
080	Gane Barat	-	-	-
081	Gane Barat Selatan	-	-	-
082	Gane Barat Utara	-	-	-
083	Kep Jorong	-	-	-
090	Gane Timur	-	-	-
091	Gane Timur Tengah	-	-	-
092	Gane Timur Selatan	-	-	-
	Halmahera	2017	126	-
	Selatan	2015	97	-

Sumber : TPH (Tempat Pemotongan Hewan) milik swasta dan data pemotongan pada hari-hari besar Islam.

5.5. PERIKANAN / FISHERY

Produksi Perikanan Tangkap menurut Subsektor dan Kecamatan di Kabupaten Halmahera Selatan (Ton), 2017 dan 2018

Tabel
Table

5.5.1

Production of Fish Capture by Subsector and Subdistrict in Halmahera Selatan Regency, 2017 dan 2018

	Kecamatan Subdistrict	Perikanan Laut Marine Fisheries		Perikanan Umum Inland Water	
		2017	2018	2017	2018
		(2)	(3)	(4)	(5)
	(1)				
010	Obi Selatan	1 249,75	931,28	-	-
020	Obi	1 427,23	1 472,09	-	-
021	Obi Barat	1 153,61	693,49	-	-
022	Obi Timur	617,48	232,32	-	-
023	Obi Utara	1 745,21	1 982,83	-	-
030	Bacan	2 144,53	3 383,76	-	-
031	Mandioli Selatan	1 412,44	1 557,51	-	-
032	Mandioli Utara	700,23	660,05	-	-
033	Bacan Selatan	5 619,27	5 663,78	-	-
034	Kep Batang Lomang	1 854,28	2 066,79	-	-
040	Bacan Timur	3 473,43	3 303,99	-	-
041	Bacan Timur Selatan	1 360,67	1 302,97	-	-
042	Bacan Timur Tengah	658,15	593,73	-	-
050	Bacan Barat	1 442,02	718,75	-	-
051	Kasiruta Barat	632,27	593,19	-	-
052	Kasiruta Timur	706,22	777,22	-	-
053	Bacan Barat Utara	883,70	872,89	-	-
060	Kayoa	1 294,12	1 298,36	-	-
061	Kayoa Barat	1 301,51	1 997,12	-	-
062	Kayoa Selatan	1 227,56	1 233,86	-	-
063	Kayoa Utara	1 212,77	1 240,61	-	-
070	Pulau Makian	953,95	897,41	-	-
071	Makian Barat	517,62	509,43	-	-
080	Gane Barat	1 294,12	1 290,15	-	-
081	Gane Barat Selatan	1 234,96	1 192,41	-	-
082	Gane Barat Utara	558,32	586,94	-	-
083	Kep Joronga	1 338,49	1 234,50	-	-
090	Gane Timur	632,09	623,85	-	-
091	Gane Timur Tengah	606,95	599,95	-	-
092	Gane Timur Selatan	1 153,61	959,76	-	-
	Halmahera Selatan	40 406,56	40 470,99	0	0

Sumber/Source: Dinas Kelautan dan Perikanan Kabupaten Halmahera Selatan/Maritim and Fishery Services of Halmahera Selatan Regency

Tabel
Table

5.5.2

Jumlah Nelayan Perikanan Tangkap menurut Kecamatan di
Kabupaten Halmahera Selatan, 2018
*Number of Fishermen Fish Capture by Subdistrict in
Halmahera Selatan Regency, 2018*

	Kecamatan <i>Subdistrict</i>	Jumlah <i>Total</i>	Nelayan Penuh <i>Full Fishermen</i>	Nelayan Sambilan <i>Sideline Fishermen</i>		
				Utama <i>Primary</i>	Tambahan <i>Additional</i>	
	(1)	(2)	(3)	(4)	(5)	
010	Obi Selatan	188	171	474	833	
020	Obi	125	241	125	491	
021	Obi Barat	121	141	123	385	
022	Obi Timur	142	144	62	348	
023	Obi Utara	168	374	806	1 348	
030	Bacan	288	378	620	1 286	
031	Mandioli Selatan	204	282	339	825	
032	Mandioli Utara	259	321	181	461	
033	Bacan Selatan	282	163	371	816	
034	Kep Batang Lomang	394	592	929	1 915	
040	Bacan Timur	249	147	196	592	
041	Bacan Timur Selatan	246	140	162	548	
042	Bacan Timur Tengah	211	148	138	497	
050	Bacan Barat	192	239	206	637	
051	Kasiruta Barat	172	147	119	438	
052	Kasiruta Timur	183	322	167	472	
053	Bacan Barat Utara	148	136	148	432	
060	Kayoa	163	159	381	703	
061	Kayoa Barat	212	131	137	480	
062	Kayoa Selatan	109	282	206	597	
063	Kayoa Utara	152	331	121	604	
070	Pulau Makian	191	101	128	420	
071	Makian Barat	151	121	136	408	
080	Gane Barat	142	161	111	414	
081	Gane Barat Selatan	308	251	361	920	
082	Gane Barat Utara	142	150	112	404	
083	Kep Joronga	274	424	818	1 516	
090	Gane Timur	141	244	201	586	
091	Gane Timur Tengah	148	347	191	686	
092	Gane Timur Selatan	242	281	171	694	
	Halmahera	2018	5 947	7 069	8 240	21 256
	Selatan	2017	21 251	8 244	5 947	7 060

Sumber/*Source*: Dinas Kelautan dan Perikanan Kabupaten Halmahera Selatan/*Maritim and Fishery Services of Halmahera Selatan Regency*

Tabel
Table

5.5.3

Jumlah Perahu/Kapal menurut Jenis Perahu/Kapal dan Kecamatan di Kabupaten Halmahera Selatan, 2018
Number of Fishing Boats by Type of Boat and Subdistrict in Halmahera Selatan Regency, 2018

	Kecamatan Subdistrict	Perahu Tanpa Motor Nonpowered Boat	Motor Tempel Outboard Motorboat	Kapal Motor Inboard Motorboat	
	(1)	(2)	(3)	(4)	
010	Obi Selatan	76	71	90	
020	Obi	160	6	74	
021	Obi Barat	150	6	40	
022	Obi Timur	156	4	55	
023	Obi Utara	285	7	97	
030	Bacan	180	17	150	
031	Mandioli Selatan	176	6	51	
032	Mandioli Utara	164	6	61	
033	Bacan Selatan	250	78	129	
034	Kep Batang Lomang	100	10	144	
040	Bacan Timur	178	11	126	
041	Bacan Timur Selatan	145	8	82	
042	Bacan Timur Tengah	140	5	76	
050	Bacan Barat	168	10	82	
051	Kasiruta Barat	124	11	80	
052	Kasiruta Timur	140	10	100	
053	Bacan Barat Utara	165	8	120	
060	Kayoa	132	8	91	
061	Kayoa Barat	146	6	49	
062	Kayoa Selatan	70	8	125	
063	Kayoa Utara	132	9	59	
070	Pulau Makian	144	8	40	
071	Makian Barat	118	6	48	
080	Gane Barat	158	5	74	
081	Gane Barat Selatan	150	5	70	
082	Gane Barat Utara	120	7	49	
083	Kep Jorong	145	8	50	
090	Gane Timur	136	3	50	
091	Gane Timur Tengah	150	5	51	
092	Gane Timur Selatan	149	9	43	
	Halmahera	2018	4 507	361	2 356
	Selatan	2017	4 562	349	2 306

Sumber/Source: Dinas Kelautan dan Perikanan Kabupaten Halmahera Selatan/Maritim and Fishery Services of Halmahera Selatan Regency

Tabel
Table 5.5.4

**Potensi dan Produksi Budidaya Perikanan di Kabupaten
Halmahera Selatan, 2018**
*Potential and Production of Fishery Cultivation in Halmahera
Selatan Regency, 2018*

Jenis Budidaya <i>Type of Culture</i>	Potensi (Ha) <i>Potential (Ha)</i>	Peman- faatan Lahan (Ha) <i>Used Land (Ha)</i>	Produksi (ton) <i>Production (ton)</i>	Pembu- didaya (orang) <i>Cultiva-tor (people)</i>	Jumlah KUB Budidaya <i>Number of Cultivation Groups</i>
(1)	(2)	(3)	(4)	(5)	(6)
Laut	30 050,00	711,32	753,09	554	706
- Rumput Laut	15 025,00	641,00	689,42	309	259
- KJA Kerapu	2 631,00	8,12	3,435	189	182
- Siput Mutiara	1 878,00	48,00	42,11	1	...
- Lain-Lain	10 516,00	14,2	18,12	55	...
Air Tawar	3 737,00	8,29	53,66	31	10
- Kolam (Nila & Mas)	1 912,00	7,19	2,66	24	3
- KJA (Nila & Mas)	125,00	-	-	-	-
- Lain-Lain	1700,00	1,1	51,00	7	7
Air Payau	6 960,30	-	-	-	-
- Bandeng	996,15	-	-	-	-
- Udang	3 247,13	-	-	-	-
- Lain-Lain	2 717,02	-	-	-	-
Jumlah /	2018	40 747,30	719,61	806,75	585
Total	2017	42 626,30	712,32	712,09	629

Sumber/Source: Dinas Kelautan dan Perikanan Kabupaten Halmahera Selatan/Maritim and Fishery Services of Halmahera Selatan Regency

5.6. KEHUTANAN / FORESTRY

Tabel 5.6.1 **Luas Kawasan Hutan dan Perairan menurut Kecamatan di Kabupaten Halmahera Selatan (Ha), 2018**
Table 5.6.1 **Forest and Inland Water Area by Subdistrict in Halmahera Selatan Regency (Ha), 2018**

	Kecamatan <i>Subdistrict</i>	Luas Hutan <i>Forest Area</i>	Hutan Lindung <i>Protection Forest</i>	Suaka Alam dan Pelestarian Alam <i>Sanctuary Reserve and Nature Conservation Area</i>	
	(1)	(2)	(3)	(4)	
010	Obi Selatan	99 970,89	730,37	7 240,88	
020	Obi	99 358,12	6 721,13	8 866,21	
021	Obi Barat	8 689,80	3 220,05		
022	Obi Timur	58 895,07	1 994,86	3 547,58	
023	Obi Utara	14 789,71	4 803,27		
030	Bacan	28 023,89	4 933,11		
031	Mandioli Selatan	12 821,22	14 142,73		
032	Mandioli Utara	9 009,55	1 977,12		
033	Bacan Selatan	15 629,07	6 345,35	10 006,35	
034	Kep Batang Lomang	5 216,96	0,00		
040	Bacan Timur	42 658,19	2 495,22	3 030,05	
041	Bacan Timur Selatan	30 093,06	7 788,86	6 683,11	
042	Bacan Timur Tengah	25 425,38	1 846,14	2 953,05	
050	Bacan Barat	16 638,90	5 982,53	-	
051	Kasiruta Barat	25 003,55	4 845,02	-	
052	Kasiruta Timur	22 727,42	3 570,74	-	
053	Bacan Barat Utara	24 389,62	6 738,01	-	
060	Kayoa	7 210,88	3 724,31	-	
061	Kayoa Barat	2 412,44	692,07	-	
062	Kayoa Selatan	2 180,19	793,84	-	
063	Kayoa Utara	3 571,67	1 393,42	-	
070	Pulau Makian	5 263,80	2 023,27	-	
071	Makian Barat	3 242,95	964,58	-	
080	Gane Barat	45 248,12	12 950,55	-	
081	Gane Barat Selatan	23 210,58	3 363,49	-	
082	Gane Barat Utara	49 337,31	16 362,77	-	
083	Kep Joronga	13 117,56	6 592,01	-	
090	Gane Timur	59 137,44	77,21	-	
091	Gane Timur Tengah	28 503,19	1 219,74	-	
092	Gane Timur Selatan	28 678,66	2 742,80	-	
	Halmahera	2018	810 455,19	131 034,57	42 327,23
	Selatan	2016	810 455,15	131 034,54	42 327,23

Tabel 5.6.1 **Lanjutan**
Table **Continued**

	Kecamatan <i>Subdistrict</i>	Hutan Produksi <i>Production Forest</i>			
		Terbatas <i>Limited</i>	Tetap <i>Permanent</i>	Dapat Dikonversi <i>Convertible</i>	
	(1)	(5)	(6)	(7)	
010	Obi Selatan	26438,48	46319,01	10454,87	
020	Obi	33128,66	30531,94	12680,47	
021	Obi Barat	-	-	5050,35	
022	Obi Timur	7285,84	26856,93	13268,32	
023	Obi Utara	-	-	6486,21	
030	Bacan	13951,05	-	2757,58	
031	Mandioli Selatan	-	-	1455,83	
032	Mandioli Utara	-	-	1149,39	
033	Bacan Selatan	2991,86	-	179,86	
034	Kep Batang Lomang	-	740,41	1473,19	
040	Bacan Timur	11564,61	1470,91	2555,56	
041	Bacan Timur Selatan	7754,49	-	7403,02	
042	Bacan Timur Tengah	5030,26	-	4277,37	
050	Bacan Barat	4529,65	4027,28	4840,85	
051	Kasiruta Barat	7203,29	-	5607,25	
052	Kasiruta Timur	6846,59	-	3821,34	
053	Bacan Barat Utara	10255,92	1521,72	3758,70	
060	Kayoa	-	-	2417,08	
061	Kayoa Barat	-	-	1587,65	
062	Kayoa Selatan	-	-	742,37	
063	Kayoa Utara	-	-	1642,18	
070	Pulau Makian	1104,67	-	905,88	
071	Makian Barat	656,57	-	733,37	
080	Gane Barat	17286,85	6467,67	2127,31	
081	Gane Barat Selatan	440,74	3267,68	7830,15	
082	Gane Barat Utara	6643,78	11685,55	7485,27	
083	Kep Joronga	-	3490,89	1044,72	
090	Gane Timur	10 214,99	21817,23	9772,31	
091	Gane Timur Tengah	3006,61	16124,23	2490,23	
092	Gane Timur Selatan	1799,73	11083,10	1416,82	
	Halmahera	2018	178 134,64	185 404,54	127 415,50
	Selatan	2016	178 134,63	185 404,54	127 415,52

Tabel 5.6.1 **Lanjutan**
Table 5.6.1 **Continued**

Kecamatan <i>Subdistrict</i>		Areal Penggunaan Lahan <i>Area of Used Land</i>	Air <i>Water/Lake</i>
(1)		(8)	(9)
010	Obi Selatan	8 089,34	697,95
020	Obi	6 086,55	1 343,17
021	Obi Barat	359,34	60,06
022	Obi Timur	5 850,63	90,91
023	Obi Utara	3 498,18	2,05
030	Bacan	6 326,06	56,08
031	Mandioli Selatan	5 375,08	7,78
032	Mandioli Utara	3 012,82	2,32
033	Bacan Selatan	2 450,99	-
034	Kep Batang Lomang	1 157,21	-
040	Bacan Timur	9 707,12	187,21
041	Bacan Timur Selatan	5 732,38	24,85
042	Bacan Timur Tengah	5 249,71	126,13
050	Bacan Barat	1 218,79	45,20
051	Kasiruta Barat	8 581,73	40,54
052	Kasiruta Timur	5 271,43	50,06
053	Bacan Barat Utara	2 405,39	102,54
060	Kayoa	1 054,63	14,86
061	Kayoa Barat	132,72	-
062	Kayoa Selatan	643,98	-
063	Kayoa Utara	536,06	-
070	Pulau Makian	1 222,30	7,68
071	Makian Barat	888,43	-
080	Gane Barat	6 342,11	73,64
081	Gane Barat Selatan	8 290,68	17,84
082	Gane Barat Utara	7 057,44	102,49
083	Kep Jorong	1 989,95	-
090	Gane Timur	17 094,99	160,71
091	Gane Timur Tengah	5 495,60	166,78
092	Gane Timur Selatan	11 499,51	136,70
Halmahera		2018	142 621,17
Selatan		2016	142 621,17
			3 517,55

Sumber/Source: Dinas Kehutanan Kabupaten Halmahera Selatan/Forestry Services of Halmahera Selatan Regency

Tabel
Table

5.6.2

**Produksi Kayu Hutan Menurut Jenis Kayu di Kabupaten
Halmahera Selatan, 2015**
*Timber Production by Types of Wood in Halmahera Selatan
Regency, 2015*

Jenis Kayu <i>Type of Wood</i>	Batang (Koli) <i>Wooden Rod (Koli)</i>	Volume (Ton) <i>Volume (Ton)</i>
(1)	(2)	(3)
<i>Kayu / Woods</i>		
- Kayu Bulat / <i>Logs</i>	63 444	207 041,14
- Kayu Olahan / <i>Wood Process</i>	1 172	3 016,59
<i>Non Kayu / Non-Woods</i>		
- Rotan / <i>Rattan</i>	-	-
- Damar / <i>Damar</i>	-	-

Sumber/Source: Dinas Kehutanan Kabupaten Halmahera Selatan/*Forestry Services of Halmahera Selatan Regency*

Tabel
Table

5.6.3

Produksi Kayu Bulat Menurut Jenis Kayu di Kabupaten
Halmahera Selatan, 2015
*Production of Log by Type of Wood in Halmahera Selatan
Regency, 2015*

Jenis Kayu <i>Type of Wood</i>	Batang <i>Wooden Rod</i>	Volume (m ³) <i>Volume (m³)</i>
(1)	(2)	(3)
KELOMPOK MERANTI	36 178	126 443,42
Kenari	8 474	29 007,41
Matoa	3 854	11 910,77
Mersawa	2 597	8 603,78
Nyatoh	4 375	12 162,98
Hiru	328	1 096,13
Meranti Merah	7 132	29 325,60
Hati Besi	10	44,19
Durian	79	303,85
Merbau	500	1 694,88
Niara	1 411	5 298,90
Palapi	325	1 182,40
Kamayoa	-	-
Meranti Putih	4 398	17 097,26
Pulai	133	347,41
Resak	318	847,45
Hopea	2 090	6 968,95
Agathis	86	310,63
Kora	68	240,83

Tabel 5.6.3 **Lanjutan**
Table **Continued**

Jenis Kayu <i>Type of Wood</i>	Batang <i>Wooden Rod</i>	Volume (m ³) <i>Volume (m³)</i>
(1)	(3)	(4)
KEL RIMBA CAMPURAN	27 245	80 530,92
Albezia	109	636,15
Hale	132	526,62
Bintanggur	2 359	6 041,11
Binuang	3 169	10 498,61
Kayu Bugis	1 993	5 505,13
Pisang Pisang	688	1 997,85
Duabanga	1 706	6 475,70
Gosale	2 875	7 948,09
Ketapang	1 276	3 519,02
Jabon / Samama	1 784	5 218,10
Sukun Hutan	254	746,28
Taulate	94	140,37
Medang	260	890,70
Pala Hutan	650	2 235,16
Sengon	392	1 946,07
Suling	161	511,89
Manggis Hutan	154	492,21
Jambu Jambu	3 705	11 261,41
Gosehe	2 353	5 021,34
Rum Rum	528	1 657,40
Kedondong Hutan	183	468,78
Komlain	7	17,14
Ganetri	109	636,15
Mendarahan	204	520,15
Kenanga	278	832,39
Terap	13	58,35
Hati Besi	1 313	3 545,89
Bipa	-	-
Simpur	157	497,46
Samar	448	1 321,55
KEL KAYU INDAH	20	66,80
Cempaka	6	26,11
Dahu	14	40,69
Jumlah/Total	63 444	207 041,14

Sumber/Source: Dinas Kehutanan Kabupaten Halmahera Selatan/Forestry Services of Halmahera Selatan Regency

INDUSTRI , PERTAMBANGAN , ENERGI , DAN KONSTRUKSI

INDUSTRY, MINING, ENERGY, AND
CONSTRUCTION

6

Jumlah perusahaan pada tahun 2018 sebanyak 252 perusahaan

189 desa telah menggunakan listrik sebagai sumber penerangan utama



Jumlah pelanggan PDAM adalah sebanyak 12 594 pelanggan

Tahun
2018

Jumlah Air Minum yang disalurkan PDAM adalah 206 868 meter kubik

Produksi Listrik Kabupaten Halmahera Selatan sebesar 35 558 548 KWh

<https://halmaheraselatankab.bps.go.id>

PENJELASAN TEKNIS

TECHNICAL NOTES

- 1. Industri manufaktur** adalah suatu kegiatan ekonomi yang melakukan kegiatan mengubah suatu barang dasar secara mekanis, kimia, atau dengan tangan sehingga menjadi barang jadi/setengah jadi, dan atau barang yang kurang nilainya menjadi barang yang lebih tinggi nilainya, dan sifatnya lebih dekat kepada pemakai akhir. Termasuk dalam kegiatan ini adalah jasa industri dan pekerjaan perakitan.
 - 2. Jasa industri** adalah kegiatan industri yang melayani keperluan pihak lain. Pada kegiatan ini bahan baku disediakan oleh pihak lain sedangkan pihak pengolah hanya melakukan pengolahannya dengan mendapat imbalan sebagai balas jasa (upah maklon).
 - 3. Perusahaan atau usaha industri** adalah suatu unit (kesatuan) usaha yang melakukan kegiatan ekonomi, bertujuan menghasilkan barang atau jasa, terletak pada suatu bangunan atau lokasi tertentu, dan mempunyai catatan administrasi tersendiri mengenai produksi dan struktur biaya serta ada seorang atau lebih yang bertanggung jawab atas usaha tersebut.
 - 4. Industri manufaktur** dikelompokkan ke dalam 4 golongan berdasarkan banyaknya pekerja, yaitu: **industri besar** (100 orang pekerja atau lebih), **industri sedang/menengah** (20–99
- 1. *Manufacturing industry*** is defined as an economic activity processing basic goods mechanically, chemicals or manually into final or intermediate goods. It is also defined as processing of lower value goods into higher value goods as final or intermediate products. The activities also include services for manufacturing and assembling.
 - 2. *Services for manufacturing*** is defined as a manufacturing activity which serving other manufacturing establishments. In this case, raw materials are supplied by others while the workers are paid as a compensation for processing raw materials.
 - 3. *A manufacturing establishment*** is defined as a production unit engaged in economic activity, producing goods or services, located in a building or in a certain location, keeping a business record concerning the production and cost structure, and having a person or more that are responsible to those activities.
 - 4. *Manufacturing industries*** are categorized into four groups, based on the number of employees: **large scale manufacturing** (100 employees or more), **medium scale manufacturing**

orang pekerja), **industri kecil** (5–19 orang pekerja), dan **industri mikro** (1–4 orang pekerja).

(20–99 employees), **small scale manufacturing** (5–19 employees), and **micro industry** (1–4 employees).

5. **Kapasitas listrik terpasang** adalah total kapasitas dari seluruh mesin pembangkit listrik yang dioperasikan.
5. *Installed electricity capacity is the total capacity of all operated power plants machines.*
6. **Listrik yang dibangkitkan** adalah jumlah listrik yang dibangkitkan oleh seluruh mesin pembangkit listrik dan dinyatakan dalam satuan dasar Watt hours
6. *Electricity generated is the amount of electricity generated by all power plant engine in Watt hours standard unit.*
7. **Jumlah listrik/gas/air bersih yang terjual/didistribusikan** adalah banyaknya listrik/gas/air bersih yang disalurkan kepada para pelanggan.
7. *Sold/distributed electricity/gas/cleaned water is total electricity/gas/cleaned water distributed to customers.*
8. **Kapasitas produksi potensial** adalah hubungan antara output yang sebenarnya diproduksi dengan peralatan yang terpasang, dan potensi output yang dapat diproduksi dengan peralatan terpasang tersebut, jika kapasitas sepenuhnya digunakan.
8. *Potential capacity production is relationship between output that is actually produced with the installed equipment, and the potential output which could be produced with it, if capacity was fully used.*
9. **Volume air bersih yang disalurkan** adalah banyaknya air bersih yang disalurkan oleh perusahaan air bersih (dalam satuan m³). Semakin besar volume air bersih yang disalurkan maka akan semakin terpenuhi kebutuhan konsumen akan air bersih.
9. *Volume of water distributed is the amount of water that can be distributed by the water company (in units of m³). The greater the volume of water distributed it will be increasingly fulfilled the needs of consumers for clean water.*

ULASAN

DESCRIPTION

6.1 Perindustrian

Kontribusi Sektor Industri pada perekonomian Kabupaten Halmahera Selatan masih kecil. Jumlah perusahaan pada tahun 2018 sebanyak 252 perusahaan.

6.1 Manufacturing

Manufacturing industry sector has low contribution in economics of Halmahera Selatan Regency. In 2018, Halmahera Selatan has 252 manufacturing industry.

6.2 Energi

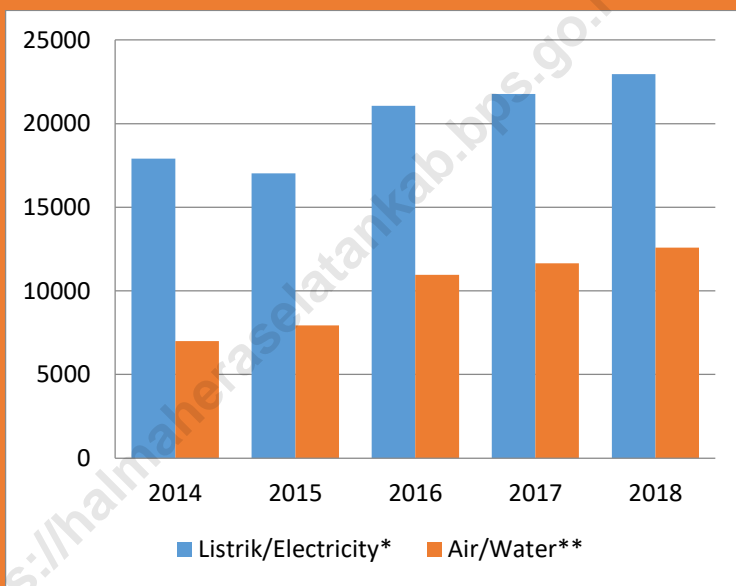
Banyaknya desa yang sudah menggunakan listrik sebagai sumber penerangan utamanya sebanyak 189 desa dari 256 desa yang ada (75,30 persen). Banyaknya pelanggan Listrik PLN di Kabupaten Halmahera Selatan pada tahun 2018 adalah 22.963 pelanggan.

6.2 Energy

Number of villages are already using electricity as the main lighting source as much as 189 villages out of 251 villages (75,30 percent). The number of customers of State Electricity Company in Halmahera Selatan Regency of the year counted 22,963 customers.

Gambar 6 Jumlah Pelanggan Listrik dan Air di Kabupaten Halmahera Selatan, 2014-2018

Figure 6 Number of Customer Electricity and Water in Halmahera Selatan, 2014-2018



Sumber/Source: * PLN Cabang Kabupaten Halmahera Selatan/*State Electricity Company of Halmahera Selatan Regency*

** PDAM Cabang Bacan, Kabupaten Halmahera Selatan/*Regional Municipal Water Corporation in Bacan, Halmahera Selatan Regency*

6.1. PERINDUSTRIAN / MANUFACTURING

Tabel 6.1.1 **Banyaknya Perusahaan dan Tenaga Kerja menurut Klasifikasi Industri di Kabupaten Halmahera Selatan, 2018**
Table 6.1.1 **Number of Establishment and Employee by Type of Industry in Halmahera Selatan Regency, 2018**

	Nama Industri <i>Name of Industry</i>	Banyaknya Perusahaan <i>Number of Establishment</i>	Tenaga Kerja Employee <i>(orang/people)</i>
	(1)	(2)	(3)
10	Makanan/ <i>Food</i>	113	179
11	Minuman/ <i>Beverage</i>	-	-
12	Pengolahan Tembakau/ <i>Tobacco Products</i>	-	-
13	Tekstil/ <i>Textiles</i>	-	-
14	Pakaian Jadi/ <i>Wearing Apparels</i>	-	-
15	Kulit, Barang dari Kulit dan Alas Kaki/ <i>Leather and Related Products</i>	46	81
16	Kayu, Barang dari Kayu dan Gabus dan Barang Anyaman dari Bambu, Rotan dan Sejenisnya/ <i>Wood and Products of Wood and Cork Except Furniture</i>	-	-
17	Kertas dan Barang dari Kertas/ <i>Paper and Paper Products</i>	-	-
18	Pencetakan dan Reproduksi Media Rekaman/ <i>Printing and Reproduction of Recorded Media</i>	-	-
21	Farmasi, Produk Obat Kimia dan Obat Tradisional/ <i>Pharmaceuticals, Medicinal, and Botanical</i>	-	-
23	Barang Galian Bukan Logam/ <i>Other Non-metallic Mineral Products</i>	23	39
24	Logam Dasar/ <i>Basic Metals</i>	-	-
25	Barang Logam, Bukan Mesin dan Peralatannya/ <i>Fabricated Metal Products, Except Machinery and Equipment</i>	-	-
26	Komputer, Barang Elektronik dan Optik/ <i>Computer, Electronic, and Optical Products</i>	-	-
27	Peralatan Listrik/ <i>Electrical Equipment</i>	-	-
28	Mesin dan Perlengkapan/ <i>Machinery and Equipment</i>	-	-
29	Kendaraan Bermotor, Trailer dan Semi Trailer/ <i>Motor Vehicles, Trailers and Semi-trailers</i>	-	-
30	Alat Angkutan Lainnya/ <i>Other Transport Equipment</i>	-	-

Tabel _____ **6.1.1** **Lanjutan**
Table _____ **Continued**

	Nama Industri <i>Name of Industry</i>	Banyaknya Perusahaan <i>Number of</i> <i>Establishment</i>	Tenaga Kerja Employee <i>(orang/people)</i>
	(1)	(2)	(3)
31	Furnitur/ <i>Furniture</i>	70	271
32	Pengolahan Lainnya/ <i>Other Manufacturing</i> Jasa Reparasi dan Pemasangan Mesin dan	-	-
33	Peralatan/ <i>Repair and Installation of Machinery</i> <i>and Equipment</i>	-	-
	Jumlah/Total	252	570
		2017	106
			...

Sumber/*Source*: Dinas Koperasi, Perindustrian dan Perdagangan Kabupaten Halmahera Selatan/
Cooperative Services, Manufacturing and Trade Services of Halmahera Selatan Regency

6.2. ENERGI / ENERGY

Daya Terpasang, Produksi, dan Distribusi Listrik pada Cabang/Ranting PLN di Kabupaten Halmahera Selatan, 2014-2018

Tabel
Table

6.2.1

Installed Capacity, Production and Distribution of Electricity of State Electricity Company at Branch Level in Halmahera Selatan Regency, 2014-2018

Tahun	Daya Terpasang (KW) <i>Installed Capacity (KW)</i>	Produksi Listrik (KWh) <i>Production of Electricity (KWh)</i>	Listrik Terjual (KWh) <i>Electricity Sold (KWh)</i>	Dipakai Sendiri (KWh) <i>Own Usage (KWh)</i>	Susut/Hilang (KWh) <i>Shrink/Lost (KWh)</i>
(1)	(2)	(3)	(4)	(5)	(6)
2014 ¹	10 389	2 359 797	1 760 911	9 849	513 025
2015 ¹	11 141	2 560 934	2 551 520	9 414	513 025
2016	5 017	2 312 007	2 272 148	-	310 106
2017	17 758	33 688 759	28 794 869	332 798	4 893 890
2018	5 100	35 558 548	32 275 365	-	3 283 183

Sumber/Source: PT. PLN Wilayah Bacan, Kabupaten Halmahera Selatan /State Electricity Company of Bacan, Halmahera Selatan Regency

Tabel
Table

6.2.2

Banyaknya Unit Terpasang, Daya Terpasang dan Daya Mampu Menurut Ranting PLN di Kabupaten Halmahera Selatan 2017
Number of Installed Units, Installed Power and Capability According to the PLN Branch in Halmahera Selatan Regency 2017

Ranting Branches	Banyaknya Unit Pembangkit(KW) Number of Installed Units(KW)	Daya Terpasang(KW) Installed Power(KW)	Daya Mampu(KW) Capability According(KW)
(1)	(2)	(3)	(4)
Bacan	13	10 500	5 800
Laiwui	10	1 497	960
Saketa	7	1 230	810
Madopolo	7	1 064	750
Jiko	5	650	430
Kayoa	6	1 117	740
Makian	4	1 700	1 230
Halmahera Selatan	52	17 758	10 720

Sumber/Source: PT. PLN Wilayah Maluku dan Maluku Utara/State Electricity Company of Maluku and Maluku Utara

Tabel
Table

6.2.3

Jumlah Pelanggan Listrik Menurut Ranting PLN di Kabupaten
Halmahera Selatan, 2014-2018
*Number of Electricity Customer by Branches in Halmahera
Selatan Regency, 2014-2018*

Ranting Branches	2014	2015	2016	2017	2018
(1)	(2)	(3)	(4)	(5)	(6)
Bacan	10 834	10 354	13 100	...	14 781
Laiwui	2 603	2 502	2 786	...	2 951
Saketa	1 909	1 901	2 343	...	2 384
Madopolo	1 304	1 234	1 430	...	1 333
Jiko	1 251	1 029	1 409	...	1 514
Maffa
Guruapin
Halmahera Selatan	17 901	17 020	21 068	21 772	22 963

Sumber/Source: PT. PLN Wilayah Bacan, Kabupaten Halmahera Selatan/State Electricity Company of Bacan, Halmahera Selatan Regency

Tabel
Table

6.2.4

Persentase Banyaknya Desa Pengguna Listrik dan Jaringan di
Kabupaten Halmahera Selatan, 2018
*Number of Percentage of Electricity and Network User in
Halmahera Selatan Regency, 2018*

	Kecamatan <i>Subdistrict</i>	Sarana Listrik <i>Facility of Electricity</i>		Persentase <i>Percentage</i>		
		Ada <i>Exist</i>	Tidak <i>Not Exist</i>	Jumlah <i>Total</i>	%	
		(1)	(2)	(3)	(4)	(5)
010	Obi Selatan	6	2	8	75	
020	Obi	9	-	9	100	
021	Obi Barat	3	3	6	50	
022	Obi Timur	1	3	4	25	
023	Obi Utara	6	1	7	86	
030	Bacan	13	1	14	93	
031	Mandioli Selatan	6	-	6	100	
032	Mandioli Utara	4	2	6	67	
033	Bacan Selatan	10	-	10	100	
034	Kep Batang Lomang	6	2	8	75	
040	Bacan Timur	4	4	8	50	
041	Bacan Timur Selatan	5	2	7	71	
042	Bacan Timur Tengah	7	-	7	100	
050	Bacan Barat	3	4	7	43	
051	Kasiruta Barat	3	7	10	30	
052	Kasiruta Timur	4	4	8	50	
053	Bacan Barat Utara	12	0	12	100	
060	Kayoa	13	2	15	87	
061	Kayoa Barat	4	0	4	100	
062	Kayoa Selatan	3	2	5	60	
063	Kayoa Utara	6	-	6	100	
070	Pulau Makian	15	-	15	100	
071	Makian Barat	7	-	7	100	
080	Gane Barat	7	3	10	70	
081	Gane Barat Selatan	5	3	8	63	
082	Gane Barat Utara	12	-	12	100	
083	Kep Joronga	1	6	7	14	
090	Gane Timur	10	2	12	83	
091	Gane Timur Tengah	3	5	8	38	
092	Gane Timur Selatan	1	4	5	20	
Halmahera Selatan		2018	189	62	251	75
		2017	177	72	249	68

Sumber/*Source*: Dinas Pekerjaan Umum dan Penataan Ruang Kabupaten Halmahera Selatan/*Public Works And Spatial Planning Department Of Halmahera Selatan Regency*

Tabel
Table

6.2.5

Pelanggan, Volume dan Nilai Air Minum yang Disalurkan PDAM menurut Jenis Pelanggan di PDAM Cabang Bacan, 2018
Customers, Volume and Value of Distributed Water by Type of Customers Regional Municipal Water Corporation in Bacan, 2018

Jenis Pelanggan <i>Type of Customers</i>	Pelanggan <i>Customers</i>	Air yang Disalurkan <i>Distributed Water</i>	
		Volume <i>Volume</i> (m ³)	Nilai <i>Value</i> (Rp)
(1)	(2)	(3)	(4)
Sosial / <i>Social</i> Non Niaga	181	5 018	3 742 233
- Rumah Tangga / <i>Household</i>	10 846	164 606	490 057 000
- Instansi Pemerintah / <i>Government</i>	127	4 820	12 515 750
Niaga dan Industri / <i>Commerce</i> <i>and Industry</i>	1 437	32 220	108 390 500
Khusus / <i>Adhoc</i>	3	204	211 500
Jumlah/ <i>Total</i>	2018	206 868	614 916 983
	2017	197 123	602 574 750

Sumber/*Source*: PDAM Cabang Bacan, Kabupaten Halmahera Selatan/*Regional Municipal Water Corporation in Bacan, Halmahera Selatan Regency*

Tabel
Table

6.2.6

Jumlah Pelanggan PDAM Cabang Bacan Menurut Jenis
Konsumen, 2014-2018
*Number of Customer Regional Municipal Water Corporation
in Bacan by Type of Customers, 2014-2018*

Jenis Pelanggan <i>Type of Customers</i>	2014	2015	2016	2017	2018
(1)	(2)	(3)	(4)	(5)	(6)
Sosial / <i>Social</i>	124	135	176	175	181
Non Niaga					
- Rumah Tangga / <i>Household</i>	6 438	6 862	9 747	10 440	10 846
- Instansi Pemerintah / <i>Government</i>	106	106	141	146	127
Niaga dan Industri / <i>Commerce and Industry</i>	332	819	889	886	1 437
Khusus / <i>Adhoc</i>	2	3	3	3	3
Jumlah/Total	7 002	7 925	10 956	11 650	12 594

Sumber/Source: PDAM Cabang Bacan, Kabupaten Halmahera Selatan/*Regional Municipal Water Corporation in Bacan, Halmahera Selatan Regency*

Tabel
Table

6.2.7

Jumlah Air Minum yang Disalurkan PDAM Menurut Jenis Konsumen di PDAM Cabang Bacan (m³), 2014-2018
Volume of Sanitary Water Distributed by Type of Customers in Halmahera Selatan Regency (m³), 2014-2018

Jenis Pelanggan Type of Customers	2014	2015	2016	2017	2018
(1)	(2)	(3)	(4)	(5)	(6)
Sosial / <i>Social</i>	4 430	3 344	6 305	7 364	5 018
Non Niaga					
- Rumah Tangga / <i>Household</i>	118 150	117 707	157 322	163 609	164 606
- Instansi Pemerintah / <i>Government</i>	5 387	4 649	10 275	7 300	4 820
Niaga dan Industri / <i>Commerce and Industry</i>	6 047	13 221	19 809	18 684	32 220
Khusus / <i>Adhoc</i>	424	739	224	166	204
Jumlah/Total	134 438	139 660	193 935	197 123	206 868

Sumber/Source: PDAM Cabang Bacan, Kabupaten Halmahera Selatan/Regional Municipal Water Corporation in Bacan, Halmahera Selatan Regency

<https://halmaheraselatankab.bps.go.id>

PERDAGANGAN
TRADE

7




2018

**sarana perdagangan tercatat
sebanyak 1.097 unit.**

**Jumlah Koperasi Unit Desa (KUD)
19 koperasi yang tersebar di 12 kecamatan**

Banyaknya Pedagang Besar 96

Pasar Umum sebanyak 4 Pasar



<https://halmaheraselatankab.bps.go.id>

PENJELASAN TEKNIS

1. Data perdagangan bersumber dari Dinas Perindustrian dan Perdagangan Kabupaten Halmahera Selatan.
2. Data perkoperasian bersumber dari Dinas Koperasi dan UKM Kabupaten Halmahera Selatan. Data koperasi yang disajikan meliputi jumlah usaha koperasi.
3. **Koperasi** adalah badan usaha yang beranggotakan orang seorang atau badan hukum koperasi dengan melandaskan kegiatannya berdasarkan prinsip koperasi sekaligus sebagai gerakan ekonomi rakyat yang berdasar atas asas kekeluargaan.

TECHNICAL NOTES

1. *Data for trade are generated from Indutry and Trade Services of Halmahera Selatan Regency.*
2. *Data for cooperatives are generated from Medium and Small Business and Cooperative Services of Halmahera Selatan Regency. Types of cooperatives data include number of cooperatives.*
3. **Cooperative** is an establishment that its members are people or establishments with legal status of cooperative and its activities based on people economic movement.

ULASAN

Sektor perdagangan merupakan salah satu sektor yang cukup berkembang di Kabupaten Halmahera Selatan. Pada tahun 2018, sarana perdagangan tercatat sebanyak 1.097 unit.

Jumlah Koperasi Unit Desa (KUD) di Kabupaten Halmahera Selatan pada tahun 2017 adalah sebanyak 19 koperasi yang tersebar di 12 kecamatan.

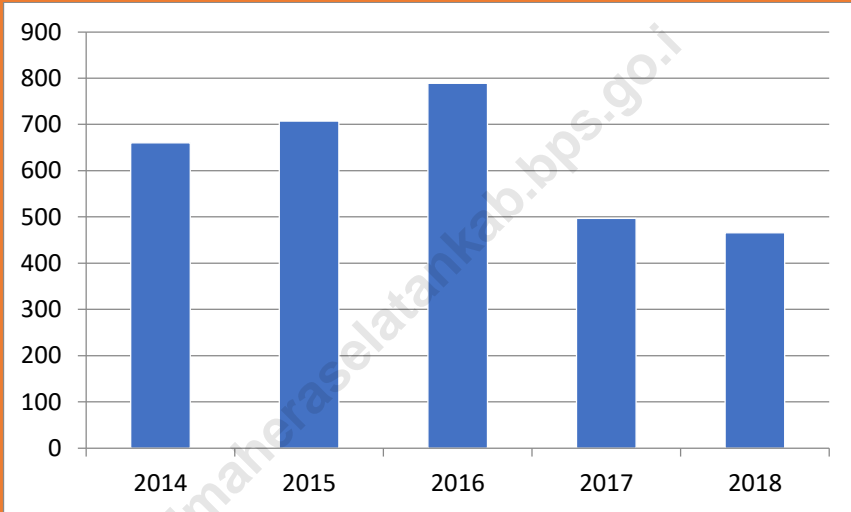
DESCRIPTION

Trade is one of the economics sector which is sufficiently increased in Halmahera Selatan Regency. It is noted that there are 1.097 units of trade facilities in 2018.

Number of Village Unit Cooperatives in Halmahera Selatan Regency in 2017 are 19 cooperation, and those are distributed into 12 subdistrict.

Gambar 7 Banyaknya Perusahaan Menurut Bentuk Badan Hukum di Kabupaten Halmahera, 2014-2018

Figure 7 Number of Establishment by Type of Business Entity in Halmahera Selatan Regency, 2014-2018



Sumber/Source: Kantor Pelayanan Perizinan Terpadu Kabupaten Halmahera Selatan/Integrated Licensing Services Office of Halmahera Selatan Regency

Tabel
Table

7.1

**Banyaknya Usaha/Perusahaan Menurut Bentuk Badan Hukum
di Kabupaten Halmahera Selatan, 2014-2018**
*Number of Establishment by Type of Business Entity in
Halmahera Selatan Regency, 2014-2018*

Badan Hukum Legal Entity	2014	2015	2016	2017	2018
(1)	(2)	(3)	(4)	(5)	(6)
PT	29	30	19	39	34
CV/Firma	99	112	105	126	82
Koperasi <i>Cooperative</i>	12	23	17	7	5
Perorangan <i>Individual</i>	520	542	648	325	345
Jumlah/Total	660	707	789	497	466

Sumber/Source: Dinas Penanaman Modal dan PTSP Kabupaten Halmahera Selatan/Department of Investment and Integrated Services One door of Halmahera Selatan Regency

Tabel
Table

7.2

**Banyaknya Pedagang Menurut Kecamatan di Kabupaten
Halmahera Selatan, 2018**
*Number of Merchants by Subdistrict in Halmahera Selatan
Regency, 2018*

	Kecamatan <i>Subdistrict</i>	Pedagang Besar <i>Whole Saler</i>	Pedagang Menengah <i>Medium Merchant</i>	Pedagang Kecil <i>Retailer</i>
	(1)	(2)	(3)	(4)
010	Obi Selatan	-	15	30
020	Obi	5	25	80
021	Obi Barat	-	20	40
022	Obi Timur	-	15	25
023	Obi Utara	-	10	20
030	Bacan	40	100	300
031	Mandioli Selatan	-	15	30
032	Mandioli Utara	-	-	-
033	Bacan Selatan	30	180	275
034	Kep Batang Lomang	3	40	40
040	Bacan Timur	10	80	100
041	Bacan Timur Selatan	2	-	-
042	Bacan Timur Tengah	-	-	-
050	Bacan Barat	-	-	-
051	Kasiruta Barat	-	-	-
052	Kasiruta Timur	-	-	-
053	Bacan Barat Utara	-	-	-
060	Kayoa	3	50	80
061	Kayoa Barat	-	-	-
062	Kayoa Selatan	-	-	-
063	Kayoa Utara	-	-	-
070	Pulau Makian	2	40	60
071	Makian Barat	-	-	-
080	Gane Barat	-	-	-
081	Gane Barat Selatan	1	40	70
082	Gane Barat Utara	-	-	-
083	Kep Jorong	-	-	-
090	Gane Timur	-	-	-
091	Gane Timur Tengah	-	-	-
092	Gane Timur Selatan	-	-	-
	Halmahera	2018	96	630
	Selatan	2015	51	203
				1150
				861

Sumber/Source: Dinas Koperasi, Perindustrian dan Perdagangan Kabupaten Halmahera Selatan/
Cooperative Services, Manufacturing and Trade Services of Halmahera Selatan Regency

Tabel 7.3
Tabel

Banyaknya Sarana Perdagangan Menurut Jenisnya di Kabupaten Halmahera Tahun 2011, 2012, 2013, 2014, dan 2018

Number of Trading Facilities by Type of Facility in Halmahera Selatan Regency in 2011, 2012, 2013, 2014, and 2018

Sarana Perdagangan <i>Trade Facilities</i>	2011	2012	2013	2014	2018
(1)	(2)	(3)	(4)	(5)	(6)
Pasar Umum <i>Common Market</i>	2	3	4	5	4
Pasar Desa <i>Village Market</i>	17	18	19	20	24
Toko <i>Shop</i>	174	268	342	413	244
Kios <i>Stall</i>	2 498	4 613	7 162	7 263	778
Warung <i>Small Shop</i>	5	15	23	104	-
Rumah Makan/Restoran <i>Restaurant</i>	60	67	75	88	47
Jumlah/Total	2 756	4 984	7 625	7 893	1 097

Sumber/Source: Dinas Koperasi, Perindustrian dan Perdagangan Kabupaten Halmahera Selatan/
Cooperative Services, Manufacturing and Trade Services of Halmahera Selatan Regency

Tabel
Table

7.4

Banyaknya Koperasi Menurut Jenis Koperasi dan Kecamatan di Kabupaten Halmahera Selatan, 2017
Number of Cooperative by Type of Cooperative in Halmahera Selatan Regency, 2017

	Kecamatan Subdistrict	Jenis Koperasi / Type of Cooperative						
		KUD	KPN	Kopkar	Kop- wan	KSU	Lain- nya	
	(1)	(2)	(3)	(4)	(5)	(6)	(7)	
010	Obi Selatan	2	-	-	-	4	5	
020	Obi	1	-	-	1	9	5	
021	Obi Barat	1	-	-	-	-	-	
022	Obi Timur	1	-	-	-	1	-	
023	Obi Utara	1	-	-	1	4	3	
030	Bacan	1	6	-	1	28	27	
031	Mandioli Selatan	-	-	-	-	-	2	
032	Mandioli Utara	-	-	-	-	-	3	
033	Bacan Selatan	1	2	1	1	22	11	
034	Kep Batang Lomang	-	-	-	-	3	7	
040	Bacan Timur	-	1	-	2	4	8	
041	Bacan Timur Selatan	-	-	-	-	4	1	
042	Bacan Timur Tengah	-	-	-	-	4	5	
050	Bacan Barat	-	-	-	2	3	-	
051	Kasiruta Barat	-	-	-	-	3	-	
052	Kasiruta Timur	-	-	-	-	1	-	
053	Bacan Barat Utara	-	-	-	-	2	-	
060	Kayoa	2	-	-	1	7	4	
061	Kayoa Barat	-	-	-	-	1	2	
062	Kayoa Selatan	-	-	-	-	4	-	
063	Kayoa Utara	-	-	-	-	1	-	
070	Pulau Makian	-	-	-	-	8	1	
071	Makian Barat	-	-	-	-	-	2	
080	Gane Barat	1	-	-	1	12	10	
081	Gane Barat Selatan	-	-	-	-	4	5	
082	Gane Barat Utara	1	-	-	-	4	6	
083	Kep Joronga	-	-	-	-	2	1	
090	Gane Timur	7	-	-	-	-	4	
091	Gane Timur Tengah	1	-	-	1	-	1	
092	Gane Timur Selatan	-	-	-	-	1	-	
	Halmahera	2017	19	9	1	11	136	115
	Selatan	2016	21	10	1	12	134	110

Sumber/Source: Dinas Koperasi, Perindustrian dan Perdagangan Kabupaten Halmahera Selatan/
 Cooperative Services, Manufacturing and Trade Services of Halmahera Selatan Regency

<https://halmaheraselatankab.bps.go.id>



Kunjungan Wisatawan Ke Halmahera Selatan



Domestik
2.858 Wisatawan

Mancanegara
314 Wisatawan



**Terdapat 4 Hotel Non Bintang, 36 Penginapan
di Kabupaten Halmahera Selatan**



<https://halmaheraselatankab.bps.go.id>

PENJELASAN TEKNIS

1. Konsep dan definisi pariwisata mengikuti rekomendasi *United Nations World Tourism Organization* (UNWTO) dan *International Union of Office Travel Organization* (IUOTO).
2. **Wisatawan mancanegara (wisman)** ialah setiap pengunjung yang mengunjungi suatu negara di luar tempat tinggalnya, didorong oleh satu atau beberapa keperluan tanpa bermaksud memperoleh penghasilan di tempat yang dikunjungi dan lamanya kunjungan tersebut tidak lebih dari satu tahun (12 bulan). Definisi ini mencakup 2 (dua) kategori wisatawan mancanegara, yaitu :
 - a. **Wisatawan (turis)** ialah setiap pengunjung seperti definisi di atas yang tinggal paling sedikit 24 jam, akan tetapi tidak lebih dari 1 (satu) tahun di tempat yang dikunjungi, dengan maksud antara lain: berlibur, rekreasi, olah raga, bisnis, menghadiri pertemuan, studi, dan kunjungan dengan alasan kesehatan.
 - b. **Excursionist** ialah setiap pengunjung seperti definisi di atas yang tinggal kurang dari 24 jam di tempat yang dikunjungi (termasuk "Cruise passengers"). *Cruise Passengers* ialah setiap pengunjung yang tiba di suatu negara di mana mereka tidak menginap di akomodasi yang tersedia di negara tersebut, misalnya dengan kapal laut.

TECHNICAL NOTES

1. *The concept and definition of tourism refers to the recommendations of the United Nations World Tourism Organization (UNWTO) and International Union of Office Travel Organizations (IUOTO).*
2. *An International Visitor is any person visiting a country other than his usual place of residence for any reason other than for earning income in the country visited, and the length of stay is no more than one year (12 months).*

This definition covers two categories of foreign visitors, namely :

- a. *"Tourist" is any visitor staying for at least 24 hours, but no more than one year, in the country visited, with the intention of visiting, and for any of these purposes: pleasure, recreation and sports, business, visiting friends and relatives, missions, attending meetings, conferences, visit for health reasons and study.*
- b. *"Excursionist" is any visitor staying less than 24 hours in the country visited including, "Cruise Passengers", i.e. visitors arriving in a country without staying in any accommodation available in the visited country.*

3. **Usaha penyediaan akomodasi** adalah usaha yang menyediakan pelayanan penginapan yang dapat dilengkapi dengan pelayanan pariwisata lainnya. Usaha penyediaan akomodasi dapat berupa hotel, vila, pondok wisata, bumi perkemahan, persinggahan karavan, dan akomodasi lainnya yang digunakan untuk tujuan pariwisata.
4. **Hotel** adalah penyediaan akomodasi secara harian berupa kamar-kamar di dalam satu bangunan yang dapat dilengkapi dengan jasa pelayanan makan dan minum, kegiatan hiburan dan atau fasilitas lainnya. Hotel terdiri dari hotel berbintang dan hotel nonbintang.
3. ***The business of providing accommodation*** is a business that provides specialty services that can be equipped with other tourism services. It includes hotel, villa, cottage, camping, caravan stop, and other accommodation that are used for tourism purposes.
4. ***Hotel*** is a daily supply of accommodation rooms within a building which can be equipped with eating and drinking services, entertainment activities and/or other facilities. Hotel consists of a classified hotel and a non-classified hotel.

ULASAN

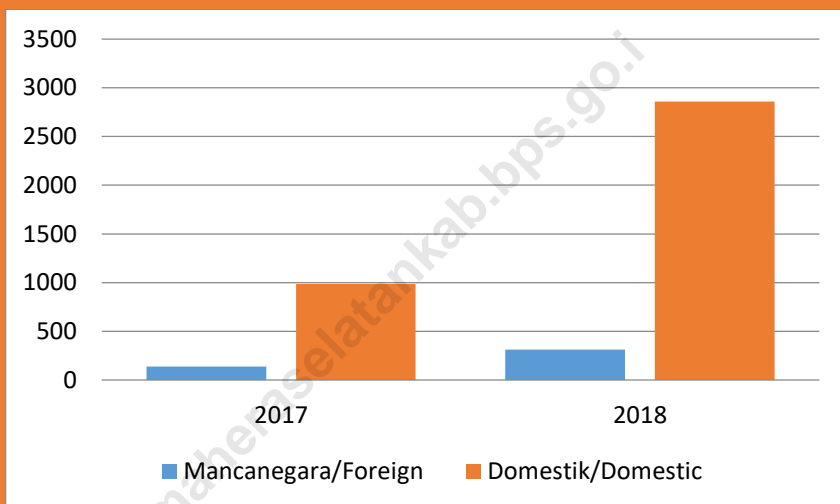
Pada tahun 2018, jumlah akomodasi, kamar dan tempat tidur adalah sebanyak 39 unit, 588 kamar, dan 565 tempat tidur. Pada tahun 2018 terdapat 2.858 wisatawan domestik dan 314 wisatawan mancanegara yang mengunjungi Kabupaten Halmahera Selatan.

DESCRIPTION

In 2018, The number of accommodation, room and bed are 39 units, 588 rooms and 565 beds. In 2018, there were 2.858 domestic tourist and 314 foreign tourist who visited in Halmahera Selatan Regency.

Gambar 8 Banyaknya Wisatawan Mancanegara dan Domestik Kabupaten Halmahera Selatan, 2017-2018

Figure 8 Number of International and Domestic Visitors in Halmahera Selatan Regency, 2017-2018



Sumber/Source: Dinas Pariwisata Kabupaten Halmahera Selatan/Tourism Services of Halmahera Selatan Regency

Tabel
Table

8.1

**Jumlah Hotel dan Restoran/Rumah Makan di Kabupaten
Halmahera Selatan, 2013-2018**
**Number of Accomodation and Restaurant in Halmahera
Selatan Regency, 2013-2018**

Tahun Year	Hotel Nonbintang Non-Classified Hotel	Penginapan Lodging	Rumah Makan Restaurant
(1)	(2)	(3)	(4)
2013	2	29	48
2014	3	31	50
2015	3	34	50
2017	3	35	11
2018	4	36	14

Sumber/Source: Dinas Pariwisata Kabupaten Halmahera Selatan/Tourism Services of Halmahera Selatan Regency

Tabel
Table

8.2

Banyaknya Akomodasi, Kamar dan Tempat Tidur Menurut Kecamatan di Kabupaten Halmahera Selatan, 2018
Number of Accomodations, Rooms and Beds by Subdistrict in Halmahera Selatan Regency, 2018

	Kecamatan <i>Subdistrict</i>	Akomodasi <i>Accommodation</i>	Kamar <i>Room</i>	Tempat Tidur <i>Bed</i>
	(1)	(2)	(3)	(4)
010	Obi Selatan	-	-	-
020	Obi	6	32	32
021	Obi Barat	-	-	-
022	Obi Timur	-	-	-
023	Obi Utara	-	-	-
030	Bacan	24	404	439
031	Mandioli Selatan	-	-	-
032	Mandioli Utara	-	-	-
033	Bacan Selatan	-	-	-
034	Kep Batang Lomang	-	-	-
040	Bacan Timur	8	113	125
041	Bacan Timur Selatan	-	-	-
042	Bacan Timur Tengah	-	-	-
050	Bacan Barat	-	-	-
051	Kasiruta Barat	-	-	-
052	Kasiruta Timur	-	-	-
053	Bacan Barat Utara	-	-	-
060	Kayoa	-	-	-
061	Kayoa Barat	-	-	-
062	Kayoa Selatan	-	-	-
063	Kayoa Utara	-	-	-
070	Pulau Makian	-	-	-
071	Makian Barat	-	-	-
080	Gane Barat	1	4	4
081	Gane Barat Selatan	-	-	-
082	Gane Barat Utara	-	-	-
083	Kep Joronga	-	-	-
090	Gane Timur	-	-	-
091	Gane Timur Tengah	-	-	-
092	Gane Timur Selatan	-	-	-
	Halmahera	2018	39	553
	Selatan	2017	38	546
				600
				545

Sumber/Source: Dinas Pariwisata Kabupaten Halmahera Selatan/*Tourism Services of Halmahera Selatan Regency*

Tabel
Table

8.3

**Banyaknya Akomodasi, Kamar dan Tempat Tidur di
Kabupaten Halmahera Selatan, 2014-2018**
*Number of Accomodations, Rooms and Beds in Halmahera
Selatan Regency, 2014-2018*

Tahun Year	Akomodasi Accomodation	Kamar Room	Tempat Tidur Bed
(1)	(2)	(3)	(4)
2014	33	412	411
2015	40	536	418
2016	40	536	418
2017	39	570	536
2018	40	588	565

Sumber/Source: Dinas Pariwisata Kabupaten Halmahera Selatan/Tourism Services of Halmahera Selatan Regency

Tabel
Table 8.4

Banyaknya Wisatawan Mancanegara dan Domestik menurut Bulan di Kabupaten Halmahera Selatan, 2018
Number of International and Domestic Visitors by Month in Halmahera Selatan Regency, 2018

Bulan Month	Wisatawan Tourist		Jumlah Total
	Mancanegara Foreign	Domestik Domestic	
(1)	(2)	(3)	(4)
Januari/January	-
Februari/February	14
Maret/March	26
April/April	55
Mei/May	33
Juni/June	2
Juli/July	8
Agustus/August	25
September/September	44
Oktober/October	68
November/November	31
Desember/December	8
Jumlah/ Total	2018	314	2 858
	2017	140	986

Sumber/Source: Dinas Pariwisata Kabupaten Halmahera Selatan/Tourism Services of Halmahera Selatan Regency

TRANSPORTASI DAN KOMUNIKASI

TRANSPORTATION AND
COMMUNICATION

9



**PANJANG
JALAN**

958,80

Kilometer

**Jenis
permukaan
terbanyak**

Tanah



Pada tahun 2018 tercatat 19.576 penumpang yang berangkat dan 19.227 penumpang datang melalui bandar udara Oesman Sadik Labuha.

<https://halmaheraselatankab.bps.go.id>

PENJELASAN TEKNIS

1. Data transportasi dan komunikasi meliputi:
 - a. Panjang jalan
 - b. Angkutan darat
 - c. Angkutan laut
 - d. Angkutan udara
 - e. Pos dan telekomunikasi
2. **Kendaraan bermotor** adalah setiap kendaraan yang digerakkan oleh peralatan teknik yang ada pada kendaraan tersebut, biasanya digunakan untuk angkutan orang atau barang di atas jalan raya selain kendaraan yang berjalan di atas rel. Kendaraan bermotor yang dicatat adalah semua jenis kendaraan kecuali kendaraan bermotor TNI/Polri dan Korps Diplomatik.
3. **Mobil penumpang** adalah setiap kendaraan bermotor yang dilengkapi dengan tempat duduk untuk sebanyak-banyaknya delapan orang, tidak termasuk tempat duduk untuk pengemudi, baik dilengkapi atau tidak dilengkapi bagasi.
4. **Mobil bus** adalah setiap kendaraan bermotor yang dilengkapi dengan tempat duduk untuk lebih dari delapan orang, tidak termasuk tempat duduk untuk pengemudi, baik dilengkapi atau tidak dilengkapi bagasi.
5. **Mobil truk** adalah setiap kendaraan bermotor yang digunakan untuk

TECHNICAL NOTES

1. *Data on transportations and communications cover:*
 - a. *Length of road*
 - b. *Land transportation*
 - c. *Sea transportation*
 - d. *Air transportation*
 - e. *Post and telecommunication*
2. **Motor vehicles** are any kind of vehicles motorized by machine set up in those vehicles, they are usually used for transporting peoples or goods on roads except vehicles moving along a railway line. The data cover all kinds of motor vehicles except those belong to Indonesia Army Force Indonesian State Police and Diplomatic Corps.
3. **Passenger cars** are any motor vehicles with no more than eight seats, excluding seat for driver, it can be with or without hoot.
4. **Buses** are large passenger cars having seats for more than eight passengers, excluding seat for driver, it can be with or without hoot.
5. **Trucks** are any motor vehicles used to transport goods excluding passenger

angkutan barang, selain mobil penumpang, mobil bis dan kendaraan bermotor roda dua.

cars, buses, and motorcycles.

6. Data panjang jalan kabupaten/kota bersumber dari Dinas Pekerjaan Umum Kabupaten/Kota.
7. **Kunjungan kapal** adalah kapal yang datang di pelabuhan baik untuk berlabuh di perairan maupun bersandar di dermaga.
8. Sumber data transportasi berasal dari masing-masing instansi terkait, dikumpulkan oleh Badan Pusat Statistik (BPS) Kabupaten Halmahera Selatan setiap bulan.
9. **Kantor Pos** adalah tempat pemberi pelayanan komunikasi tertulis dan atau surat elektronik, layanan paket, layanan logistik, layanan transaksi keuangan, dan layanan keagenan pos untuk kepentingan umum. Rumah pos berfungsi sama seperti kantor pos dan kantor pos pembantu, bedanya rumah pos biasanya terletak di daerah terpencil.
10. **Telekomunikasi** adalah setiap pemancaran, pengiriman dan atau penerimaan dari setiap informasi dalam bentuk tanda-tanda, isyarat, tulisan, gambar, suara, dan bunyi melalui sistem kawat, optik, radio atau sistem elektromagnetik lainnya.
11. **Jaringan telekomunikasi** adalah rangkaian perangkat telekomunikasi dan kelengkapannya yang digunakan dalam bertelekomunikasi.
6. *Data on the length of regency/city roads data were taken from Regency Public Works Offices.*
7. **Ship call** is a ship arriving at a port either for mooring or berthing.
8. *Data on transportations are compiled by the BPS-Statistics of Halmahera Selatan Regency, these data are obtained from relevant institutions every month.*
9. **Post Office** is a service provider facility of written communication and or electronic mail, parcel service, logistics services, financial transaction services, and postal services to the public. Postal house has the same function as the post office and subsidiary of post office, the difference is that postal house is usually located in remote areas.
10. **Telecommunication** includes every transmitting, delivering and or receiving from every information of marking, signal, article, picture, sound and voice through strand of wire system, optic, radio or other electromagnetic system.
11. **Telecommunication network** is peripheral network of telecommunication and its equipment used in the means of telecommunication.

12. **Telepon rumah** adalah jaringan telekomunikasi menggunakan perangkat telepon tetap dengan kabel yang secara umum diatur oleh standar-standar teknis dengan menggunakan suatu nomor telepon, dikenal pula sebagai Public Switched Telephone Network (PSTN). Pada umumnya dimanfaatkan untuk telepon rumah dan jaringan internet, memiliki kemampuan menghantarkan sinyal dengan kuat dan jelas dengan biaya yang relatif lebih murah.

12. Home phone is a telecommunication network using fixed line telephone device which is generally regulated by technical standards, using a phone number, also known as the Public Switched Telephone Network (PSTN). It is generally used for home phone and Internet networks, has the ability to deliver a strong and clear signal with a relatively low cost.

ULASAN

DESCRIPTION

9.1 Transportasi**9.1 Transportation****9.1.1 Perhubungan Darat****9.1.1 Land Transportation**

Jalan merupakan prasarana angkutan darat yang penting untuk memperlancar kegiatan perekonomian. Usaha pembangunan yang makin meningkat menuntut adanya transportasi untuk menunjang mobilitas penduduk dan kelancaran distribusi barang dari dan ke suatu daerah.

Roads are very important infrastructure for transportation in accelerating economic activity. In addition, the development program require transportation to support population mobility and distribution of goods and services.

Panjang jalan di Kabupaten Halmahera Selatan pada tahun 2018 adalah sepanjang 958,80 km. Dilihat dari jenis permukaannya, 102,80 km jalan di Kabupaten Halmahera Selatan merupakan aspal, 245,94 km jalan kerikil.

In 2018, the length of road in Halmahera Selatan Regency is 958.80 km. There is about 102,80 km of asphalt road surface, 245.94 km of gravel road surface.

9.1.2 Perhubungan Laut**9.1.2 Sea Transportation**

Tahun 2018, jumlah penumpang yang berangkat dari pelabuhan Babang adalah sebanyak 92.866 orang dan yang datang sebanyak 86.263 orang. Sedangkan jumlah barang yang dibongkar tercatat sebesar 50.897.000 kg dan yang dimuat sebanyak 36.742.000 kg.

In 2018, the number of passengers departing from Babang port was 92,866 people and 86,263 people arrived. Whereas the amount of goods unloaded was recorded at 50,897,000 kg and that was loaded as much as 36,742,000 kg.

9.1.3 Perhubungan Udara**9.1.3 Air Transportation**

Pada tahun 2018 tercatat 19.576 penumpang yang berangkat dan 19.227 penumpang datang melalui bandar udara Oesman Sadik Labuha.

In 2018 there were 19,576 passengers departing and 19,227 passengers came through Oesman Sadik Labuha airport.

Arus barang yang dibongkar melalui bandar udara Oesman Sadik Labuha tercatat 119.452 kg bagasi. Sedangkan barang yang dimuat melalui bandar udara Oesman Sadik Labuha tahun 2018

The flow of goods unloaded through Oesman Sadik Labuha airport recorded 119,452 kg of baggage. While goods loaded through Oesman Sadik Labuha airport in 2018 recorded 97,163 kg of baggage.

tercatat 97.163 kg bagasi.

9.2 Komunikasi

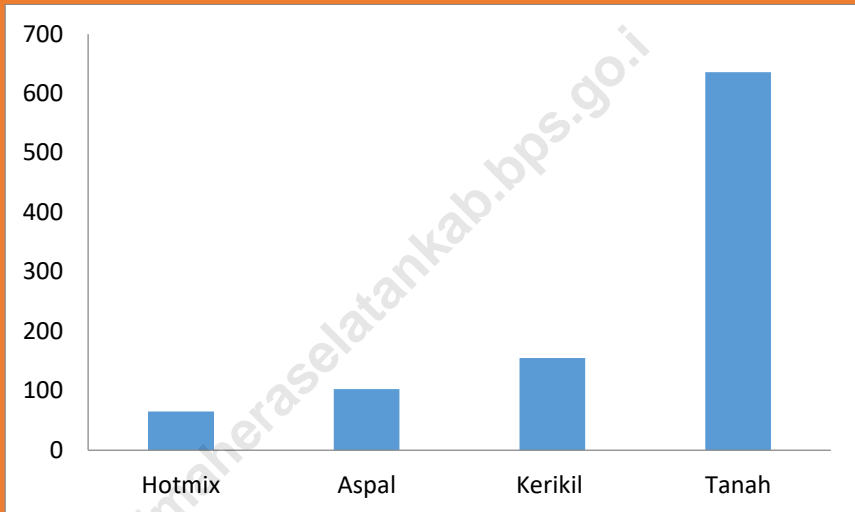
Pembangunan sarana pos dan telekomunikasi diarahkan untuk meningkatkan kelancaran arus informasi antara satu daerah dan daerah lainnya. Kelancaran informasi diharapkan akan mampu memacu kegiatan perekonomian antardaerah.

9.2 Communication

The purpose of postal and telecommunication infrastructures is to accelerate the flow of information to all over the region and increased economics inter region.

Gambar 9.1 Panjang Jalan Menurut Jenis Permukaan di Kabupaten Halmahera Selatan (km), 2018

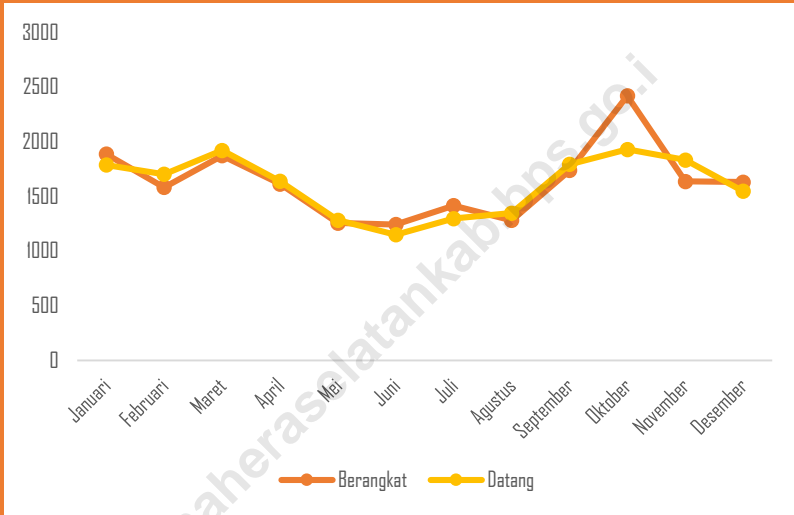
Figure 9.1 Length of Road by Type of Surface in Halmahera Selatan Regency (km), 2018



Sumber/Source: Dinas Pekerjaan Umum dan Kimpraswil Kabupaten Halmahera Selatan/Public Work Service of Halmahera Selatan Regency

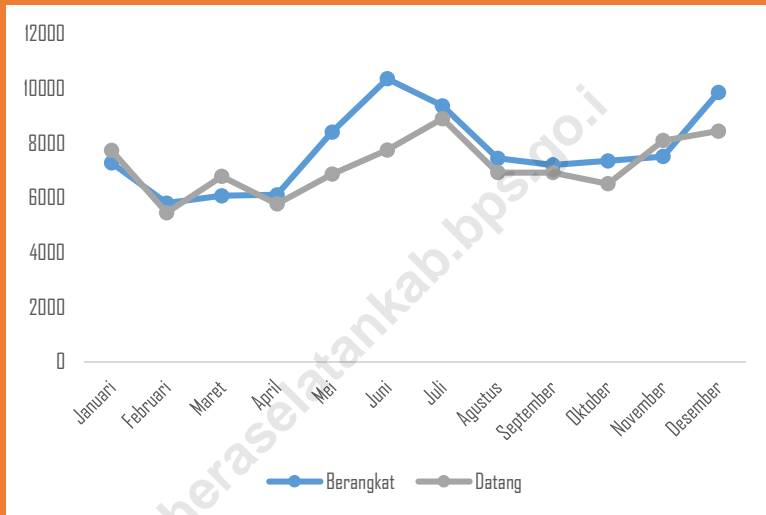
Gambar 9.2 Lalu Lintas Penumpang di Bandara Oesman Sadik Kabupaten Halmahera Selatan, 2018

Figure 9.2 Domestic Air Traffic in Oesman Sadik Airport Labuha, 2018



Sumber/Source: Bandara Udara Oesman Sadik Labuha/Oesman Sadik Airport Labuha

Gambar 9.3 Lalu Lintas Penumpang di Pelabuhan Laut Babang, 2018
Figure 9.3 Passengers Traffic of Sea Transportation in Babang Port, 2018



Sumber/Source: Kantor Pelabuhan Labuha/Port Office of Labuha

9.1. TRANSPORTASI / *TRANSPORTATION*9.1.1. PERHUBUNGAN DARAT / *LAND TRANSPORTATION*

Tabel _____ **9.1.1.1** Panjang Jalan Menurut Pemerintahan yang Berwenang Mengelolanya di Kabupaten Halmahera Selatan (km), 2014-2018
Table _____ **9.1.1.1** *Lenght of Roads by Level of Government Authority in Halmahera Selatan Regency (km), 2014-2018*

Pemerintahan yang Berwenang Mengelola <i>Level of Government Authority</i>	2014	2015	2016	2017	2018
(1)	(2)	(3)	(4)	(5)	(6)
Jalan Negara <i>State Road</i>	82,32	105,32	105,32	105,32	...
Jalan Provinsi <i>Province Road</i>	425,00	645,50	645,50	645,50	...
Jalan Kabupaten <i>Regency Road</i>	647,30	934,80	961,80	958,80	958,80
Jumlah/Total	1 154,62	1 685,62	1 712,62	1 709,62	...

Sumber/Source: Dinas Pekerjaan Umum dan Kimpraswil Kabupaten Halmahera Selatan/ *Public Work Service of Halmahera Selatan Regency*

Tabel

9.1.1.2

Table

Panjang Jalan Menurut Jenis Permukaan Jalan di Kabupaten
Halmahera Selatan (km), 2014-2018

*Lenght of Road by Type of Road Surface in Halmahera Selatan
Regency (km), 2014-2018*

Jenis Permukaan Jalan <i>Type of Road Surface</i>	2014	2015	2016	2017	2018
(1)	(2)	(3)	(4)	(5)	(6)
Hotmix / <i>Hotmix</i>	112,32	300,23	-	-	65,20
Aspal / <i>Asphalt</i>	118,00	182,05	303,05	301,41	102,80
Kerikil / <i>Gravel</i>	118,80	1 203,34	207,55	245,94	154,93
Tanah / <i>Land</i>	196,80	300,23	1 181,97	1 162,27	635,87
Lainnya / <i>Other</i>	608,70	-	20,05	-	-
Jumlah/Total	1 154,62	1 685,62	1 712,62	1 709,62	958,80

Sumber/Source: Dinas Pekerjaan Umum dan Kimpraswil Kabupaten Halmahera Selatan/ *Public
Work Service of Halmahera Selatan Regency*

Tabel
Table 9.1.1.3

Panjang Jalan Menurut Kondisi Jalan di Kabupaten Halmahera Selatan (km), 2014-2018
Lenght of Road by Road Condition in Halmahera Selatan Regency (km), 2014-2018

Kondisi Jalan Condition	2014	2015	2016	2017	2018
(1)	(2)	(3)	(4)	(5)	(6)
Baik / <i>Good</i>	228,29	282,00	667,66	310,53	94,38
Sedang / <i>Moderate</i>	170,81	53,22	26,76	50,98	106,33
Rusak / <i>Damage</i>	375,11	104,33	37,9	122,71	73,96
Rusak Berat / <i>Severely Damaged</i>	380,41	1246,07	980,3	1 225,40	684,13
Jumlah/Total	1 154,62	1 685,62	1 712,62	1 709,62	958,80

Sumber/Source: Dinas Pekerjaan Umum dan Kimpraswil Kabupaten Halmahera Selatan/ *Public Work Service of Halmahera Selatan Regency*

Tabel
Table

9.1.1.4

**Banyaknya Kendaraan Bermotor Menurut Jenis Kendaraan di
Kabupaten Halmahera Selatan, 2017-2018**
***Number of Motor Vehicles by Type of Motor Vehicles in
Halmahera Selatan Regency, 2017-2018***

Jenis Kendaraan <i>Type of Vehicles</i>	2017	2018
(1)	(2)	(3)
<i>Sedan, jeep, minibus</i>	409	437
<i>Truck, pickup</i>	294	335
<i>Alat Besar/Alat Berat</i>	211	39
<i>Sepeda Motor/ Motorcycle</i>	5 045	5 479
Jumlah/Total	5 959	6 290

Sumber/Source: Kantor Bersama Samsat Kabupaten Halmahera Selatan/One Roof System Office

9.1.2. PERHUBUNGAN LAUT / SEA TRANSPORTATION

Tabel 9.1.2.1 **Lalu Lintas Penumpang dan Barang di Pelabuhan Laut Babang Labuha, 2018**
Table 9.1.2.1 **Passengers and Goods of Sea Transportation Traffic in Babang Port Labuha, 2018**

Bulan Month	Penumpang/Passenger (Orang/Person)		Barang/Goods (Kg)		
	Datang Arrival	Berangkat Departure	Bongkar Unloaded	Muat Loaded	
(1)	(2)	(3)	(4)	(5)	
Januari/January	7 744	7 292	576 000	3 249 000	
Februari/February	5 464	5 816	3 517 000	3 543 000	
Maret/March	6 794	6 082	7 529 000	3 088 000	
April/April	5 782	6 121	3 184 000	3 701 000	
Mei/May	6 873	8 415	2 339 000	313 000	
Juni/June	7 758	10 364	4 841 000	169 000	
Juli/July	8 908	9 372	5 329 000	4 593 000	
Agustus/August	6 935	7 454	4 329 000	8 346 000	
September/September	6 930	7 213	2 720 000	3 978 000	
Oktober/October	6 521	7 358	5 442 000	4 178 000	
November/November	8 105	7 519	5 272 000	144 000	
Desember/December	8 449	9 860	5 819 000	1 440 000	
Jumlah/	2018	86 263	92 866	50 897 000	36 742 000
Total	2017	88 985	98 156	62 083	72 723,18

Sumber/Source: Kantor Pelabuhan Labuha/Port Office of Labuha

9.1.3. PERHUBUNGAN UDARA / AIR TRANSPORTATION

Lalu Lintas Angkutan Udara di Bandara Udara Oesman Sadik Labuha, 2018

Tabel
Table 9.1.3.1

Domestic Air Traffic in Oesman Sadik Airport Labuha, 2018

Bulan Month	Pesawat/Aircraft (Unit)		Penumpang/Passenger (Orang/Person)		
	Datang Arrival	Berang- kat Depature	Datang Arrival	Berangkat Depature	Transit Transit
(1)	(2)	(3)	(4)	(5)	(6)
Januari/January	31	31	1 788	1 887	-
Februari/February	28	28	1 703	1 583	-
Maret/March	31	31	1 920	1 873	-
April/April	30	30	1 638	1 613	-
Mei/May	31	31	1 283	1 256	-
Juni/June	30	30	1 149	1 243	-
Juli/July	30	30	1 297	1 416	-
Agustus/August	30	30	1 347	1 281	-
September/September	72	72	1 793	1 737	-
Oktober/October	72	72	1 929	2 420	775
November/November	67	67	1 833	1 636	299
Desember/December	31	31	1 547	1 631	-
Jumlah/ Total	2018	344	483	19 227	1 074
	2017	324	324	16 534	-

Tabel 9.1.3.1 **Lanjutan**
Table 9.1.3.1 **Continued**

Bulan Month	Bagasi/Baggage (Kg)			
	Bongkar Unloaded	Muat Loaded	Jumlah Total	
(1)	(2)	(3)	(4)	
Januari/January	12 808	8 373	21 181	
Februari/February	9 441	7 562	17 003	
Maret/March	10 687	7 844	18 531	
April/April	9 775	8 222	17 997	
Mei/May	7 928	6 121	14 049	
Juni/June	5 211	7 925	13 136	
Juli/July	9 714	5 655	15 369	
Agustus/August	6 390	8 807	15 197	
September/September	10 657	8 899	19 556	
Oktober/October	14 669	10 554	25 223	
November/November	12 291	9 454	21 745	
Desember/December	9 881	7 747	17 628	
Jumlah/	2018	119 452	97 163	216 615
Total	2017	102 165	71 489	173 654

Sumber/Source: Bandara Udara Oesman Sadik Labuha/Oesman Sadik Airport Labuha

9.2. KOMUNIKASI / COMMUNICATION

Tabel
Table

9.2.1

Produksi Pos Menurut Jenisnya di Kabupaten Halmahera Selatan, 2012-2016
Production of Post in Halmahera Selatan Regency, 2012-2016

Jenis Pos Type of Post	Satuan Unit	2012	2013	2014	2015	2016
(1)	(2)	(3)	(4)	(5)	(6)	(7)
I. Surat Pos/Mail						
a. Dalam Negeri						
<i>Domestic</i>						
- Biasa/Standard	Lembar	702	1 258
- Tercatat/ Registered	Lembar
- Kilat Biasa Standard Express	Lembar	649	7 322
- Kilat Khusus Special Express	Lembar	1 270	18 454
- Kilat Tercatat Registered Express	Lembar
- Facsimile Facsimile	Lembar
b. Luar Negeri						
<i>Abroad</i>						
- Biasa/Standard	Lembar
- Tercatat/ Registered	Lembar
II. Paket Pos/Domestic						
a. Dalam Negeri						
<i>Domestic</i>						
	Kg
b. Luar Negeri/ <i>Abroad</i>						
	Kg
III. Wesel Pos <i>Money Order</i>						
a. Dikirim						
<i>Received</i>						
	Juta Rupiah	4 507
b. Dibayar						
<i>Paid</i>						
	Juta Rupiah	7 443

Sumber/Source: PT Pos Indonesia Provinsi Maluku Utara/Indonesia Post Company of Maluku Utara Province

Tabel
Table

9.2.2

Jumlah Pelanggan Telepon Menurut Kecamatan di Kabupaten
Halmahera Selatan, 2014-2018
*Number of Telephone Customer by Subdistrict in Halmahera
Selatan Regency, 2014-2018*

Kecamatan Subdistrict		2014	2015	2016	2017	2018
(1)	(2)	(3)	(4)	(5)	(6)	(6)
010	Obi Selatan	-	-	-	-	-
020	Obi	-	-	-	-	-
021	Obi Barat	-	-	-	-	-
022	Obi Timur	-	-	-	-	-
023	Obi Utara	-	-	-	-	-
030	Bacan	286	227	239	257	347
031	Mandioli Selatan	-	-	-	-	-
032	Mandioli Utara	-	-	-	-	-
033	Bacan Selatan	131	178	189	214	251
034	Kep Batang Lomang	-	-	-	-	-
040	Bacan Timur	-	-	-	-	-
041	Bacan Timur Selatan	-	-	-	-	-
042	Bacan Timur Tengah	-	-	-	-	-
050	Bacan Barat	-	-	-	-	-
051	Kasiruta Barat	-	-	-	-	-
052	Kasiruta Timur	-	-	-	-	-
053	Bacan Barat Utara	-	-	-	-	-
060	Kayoa	-	-	-	-	-
061	Kayoa Barat	-	-	-	-	-
062	Kayoa Selatan	-	-	-	-	-
063	Kayoa Utara	-	-	-	-	-
070	Pulau Makian	-	-	-	-	-
071	Makian Barat	-	-	-	-	-
080	Gane Barat	-	-	-	-	-
081	Gane Barat Selatan	-	-	-	-	-
082	Gane Barat Utara	-	-	-	-	-
083	Kep Joronga	-	-	-	-	-
090	Gane Timur	-	-	-	-	-
091	Gane Timur Tengah	-	-	-	-	-
092	Gane Timur Selatan	-	-	-	-	-
Halmahera Selatan		417	405	428	471	598

Sumber/Source: PT Telkom Cabang Labuha/State Telecommunication Company of Labuha

<https://halmaheraselatankab.bps.go.id>

KEUANGAN DAERAH DAN HARGA

LOCAL FINANCE AND PRICE

10



Selama tahun 2018 realisasi penerimaan Kabupaten Halmahera Selatan adalah 1.333,83 miliar Rupiah



<https://halmaheraselatankab.bps.go.id>

PENJELASAN TEKNIS

1. Keuangan Pemerintah Daerah Kabupaten/Kota dikumpulkan oleh Badan Pusat Statistik Kabupaten Halmahera Selatan melalui Dinas Pengelola Keuangan dan Aset Daerah Kabupaten Halmahera Selatan. Sejak tahun 2000 sektor keuangan negara dihitung berdasarkan tahun kalender yang berakhir pada bulan Desember.
2. Data harga yang disajikan meliputi:
 - a. Harga eceran beberapa barang di Bacan
 - b. Laju inflasi
3. Rata-rata harga eceran beberapa jenis barang di Bacan yang diolah dari hasil survei bulanan BPS Kabupaten Halmahera Selatan dalam publikasi ini terbatas hanya pada 11 komoditas.

TECHNICAL NOTES

1. *Statistics on regency/municipal levels are collected by the BPS-Statistics of Halmahera Selatan through Finance and Assets Executive of Halmahera Selatan Regency. Since 2000 the financial sector has been based on calendar year ending in December.*
2. *Price statistics covers:*
 - a. *Retail prices of several commodities in Bacan*
 - b. *Inflation rates*
3. *In Bacan, the average retail prices of several commodities which are compiled from the monthly price survey conducted by BPS-Statistics of Halmahera Selatan Regency for the purpose of this publication are limited to 11 commodities.*

ULASAN**DESCRIPTION****10.1 Keuangan Daerah**

Selama tahun 2018 realisasi penerimaan Kabupaten Halmahera Selatan adalah 1.333,83 miliar rupiah yang terdiri dari Pendapatan Asli Daerah sebesar 31,50 miliar rupiah, Pendapatan Transfer sebesar 1.264,60 miliar rupiah, dan dari Pendapatan Lain-lain yang Sah sebesar 37,73 miliar rupiah.

10.2 Harga-Harga

Harga-harga barang kebutuhan pokok yang disajikan pada tabel 10.2.3.

10.1 Regional Government Finance

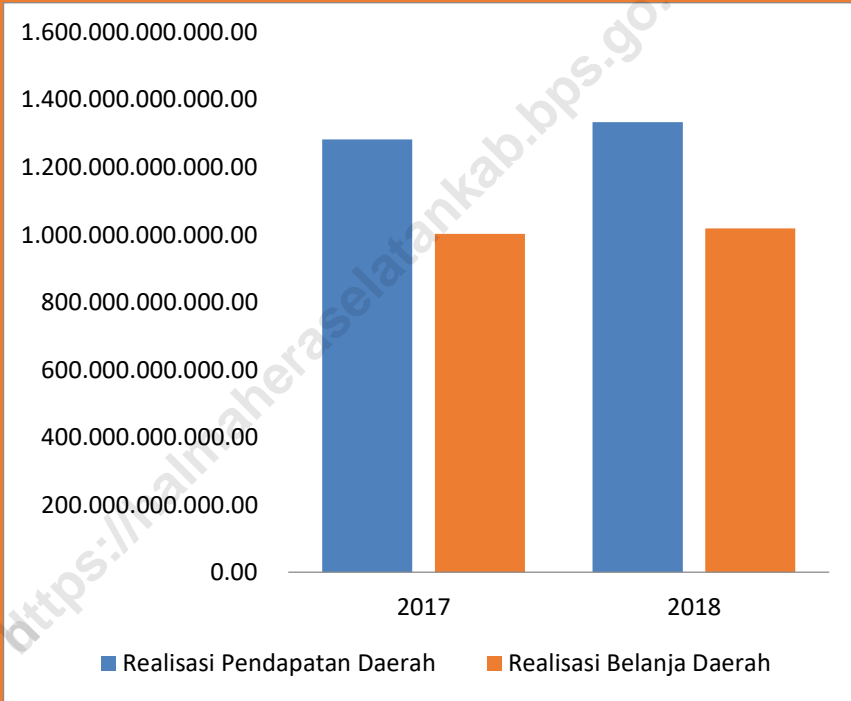
During 2018, realization of regional revenue of Halmahera Selatan Regency is 1,333.83 million rupiahs, which consist of Pure Regional Revenue at 31.50 million rupiahs, Transfer Revenue 1,264.60 million rupiahs, and Other Legal Revenue 37.73 million rupiahs.

10.2 Prices

The price of staple goods is represented in table 10.2.3.

Gambar 10 Realisasi Pendapatan dan Belanja Daerah di Kabupaten Halmahera Selatan, 2017 dan 2018

Figure 10 Realization of Regional Revenue and Expenditure in Halmahera Selatan Regency, 2017 and 2018



Sumber/Source: Dinas Pengelola Keuangan dan Aset Daerah Kabupaten Halmahera Selatan/*Finance and Assets Executive of Halmahera Selatan Regency*

10.1. KEUANGAN DAERAH / REGIONAL GOVERNMENT FINANCE

Tabel 10.1.1 Realisasi Anggaran Pendapatan Dan Belanja Daerah Kabupaten Halmahera Selatan (rupiah) Tahun 2018
Table 10.1.1 *Realization of Regional Revenue and Expenditure Budget for Halmahera Selatan Regency (rupiah) in 2018*

Uraian Description (1)	Anggaran Budget (2)	Realisasi Realization (3)
Pendapatan/Revenues	1 333 742 431 680,00	1 333 828 798 518,66
1. Pendapatan Asli Daerah (PAD)/ <i>Original Local Government Revenue</i>	38 442 053 680,00	31 501 538 899,40
2. Pendapatan Transfer/ <i>Transfer Revenue</i>	1 250 300 378 000,00	1 264 598 089 489,00
3. Lain-lain Pendapatan Daerah yang Sah/ <i>Other Legal Revenue</i>	45 000 000 000,00	37 729 170 130,26
Belanja/Expenditure	1 175 709 129 479,00	1 018 710 762 197,50
1. Belanja Operasi/ <i>Operation Expenditure</i>	773 961 716 685,60	709 150 269 008,25
2. Belanja Modal / <i>Capital Expenditure</i>	400 247 412 793,40	309 085 493 189,25
3. Belanja Tak Terduga/ <i>Unexpected Expenditure</i>	1 500 000 000,00	475 000 000,00
Transfer/Transfer	282 325 245 225,00	280 161 888 193,00
1. Transfer Bagi Hasil Pendapatan/ <i>Transfer of Revenue Sharing</i>	750 000 000,00	0,00
2. Transfer Bantuan Keuangan/ <i>Transfer of financial assistance</i>	281 575 245 225,00	280 161 888 193,00
Surplus/(Defisit)	(124 291 943 024,00)	34 956 148 128,16
Pembiayaan/Financing		
1. Penerimaan Pembiayaan/ <i>Financing Receipt</i>	156 868 671 842,00	28 994 322 391,31
2. Pengeluaran Pembiayaan/ <i>Withdrawal of Financing</i>	32 576 728 818,00	32 576 728 818,00
Pembiayaan Netto	124 291 943 024,00	(3 582 406 426,69)
Sisa Lebih Pembiayaan Anggaran (SILPA)	0,00	31 373 741 701,47

Sumber/Source: Dinas Pengelola Keuangan dan Aset Daerah Kabupaten Halmahera Selatan/
Finance and Assets Executive of Halmahera Selatan Regency

Tabel
Table

10.1.2

Anggaran dan Realisasi Pendapatan Daerah Menurut Jenis Pendapatan di Kabupaten Halmahera Selatan (rupiah) Tahun 2018
Budget and Realization of Regional Revenues by Source of Revenues in Halmahera Selatan Regency (rupiah) in 2018

Jenis Pendapatan Source of Revenues	Anggaran Budget	Realisasi Realization
(1)	(2)	(3)
1. Pendapatan Asli Daerah (PAD)/ <i>Original Local Government Revenue</i>	38 442 053 680,00	31 501 538 899,40
a. Pendapatan Pajak Daerah/ <i>Local Taxes</i>	10 475 000 000,00	8 647 834 266,00
b. Pendapatan Retribusi Daerah/ <i>Rebtributions</i>	6 679 648 000,00	2 398 815 412,00
c. Pendapatan Hasil Pengelolaan Kekayaan Daerah yang Dipisahkan/ <i>Management of Regional Government Wealth</i>	500 000 000,00	0,00
d. Lain-lain PAD Yang Sah/ <i>Other Original Local Government Revenue</i>	20 787 405 680,00	20 454 889 221,40
2. Pendapatan Transfer/ <i>Transfer Revenue</i>	1 250 300 378 000,00	1 264 598 089 489,00
a. Pendapatan Transfer Pemerintah Pusat/ <i>Transfer Revenue of central government</i>	1 035 115 264 000,00	1 048 015 530 762,00
1. Bagi Hasil Pajak/ <i>Tax Sharing</i>	13 869 398 000,00	11 397 194 081,00
2. Bagi Hasil Bukan Pajak (Sumber Daya Alam)/ <i>Non Tax Sharing</i>	22 226 740 000,00	42 695 817 970,00
3. Dana Alokasi Umum (DAU) / <i>General Allocation Funds</i>	751 125 982 000,00	751 125 982 000,00
4. Dana Alokasi Khusus (DAK) / <i>Special Allocation Funds</i>	247 893 144 000,00	242 796 536 711,00
b. Pendapatan Transfer Pemerintah Pusat Lainnya/ <i>Other Transfer Revenue of central government</i>	200 185 114 000,00	200 185 113 200,00
1. Dana Penyesuaian/ <i>Adjustment Fund</i>	200 185 114 000,00	200 185 113 200,00
c. Pendapatan Transfer Pemerintah Daerah Lainnya/ <i>Other Transfer Revenue of local government</i>	15 000 000 000,00	16 397 445 527,00
1. Pendapatan Bagi Hasil Pajak/ <i>Tax Revenue Sharing</i>	15 000 000 000,00	16 397 445 527,00
3. Lain-lain Pendapatan Daerah yang Sah/ <i>Other Legal Revenue</i>	45 000 000 000,00	37 729 170 130,26
a. Pendapatan Hibah/ <i>Grant Revenue</i>	45 000 000 000,00	37 729 170 130,26
Jumlah/Total	1 333 742 431 680,00	1 333 828 798 518,66

Sumber/Source: Dinas Pengelola Keuangan dan Aset Daerah Kabupaten Halmahera Selatan/ *Finance and Assets Executive of Halmahera Selatan Regency*

Tabel 10.1.3 **Realisasi Pendapatan Daerah Menurut Jenis Pendapatan di Kabupaten Halmahera Selatan (rupiah), 2017-2018**
Table 10.1.3 *Realization of Regional Revenues by Source of Revenues in Halmahera Selatan Regency (rupiah), 2017-2018*

Jenis Pendapatan Source of Revenues		2017	2018
(1)		(2)	(3)
1.	Pendapatan Asli Daerah (PAD)/ <i>Original Local Government Revenue</i>	28 876 501 744,99	31 501 538 899,40
a.	Pendapatan Pajak Daerah/ <i>Local Taxes</i>	8 904 925 947,50	8 647 834 266,00
b.	Pendapatan Retribusi Daerah/ <i>Rebtributions</i>	6 813 753 687,00	2 398 815 412,00
c.	Pendapatan Hasil Pengelolaan Kekayaan Daerah yang Dipisahkan/ <i>Management of Regional Government Wealth</i>	0,00	0,00
d.	Lain-lain PAD Yang Sah/ <i>Other Original Local Government Revenue</i>	13 157 822 110,49	20 454 889 221,40
2.	Pendapatan Transfer/ <i>Transfer Revenue</i>	1 253 538 946 632,61	1 264 598 089 489,00
a.	Pendapatan Transfer Pemerintah Pusat/ <i>Transfer Revenue of central government</i>	958 075 789 378,00	1 048 015 530 762,00
1.	Bagi Hasil Pajak/ <i>Tax Sharing</i>	14 449 881 288,00	11 397 194 081,00
2.	Bagi Hasil Bukan Pajak (Sumber Daya Alam)/ <i>Non Tax Sharing</i>	29 052 262 709,00	42 695 817 970,00
3.	Dana Alokasi Umum (DAU) / <i>General Allocation Funds</i>	682 940 145 000,00	751 125 982 000,00
4.	Dana Alokasi Khusus (DAK) / <i>Special Allocation Funds</i>	231 633 500 381,00	242 796 536 711,00
b.	Pendapatan Transfer Pemerintah Pusat Lainnya/ <i>Other Transfer Revenue of central government</i>	280 481 343 764,61	200 185 113 200,00
1.	Dana Penyesuaian/ <i>Adjustment Fund</i>	280 481 343 764,61	200 185 113 200,00
c.	Pendapatan Transfer Pemerintah Daerah Lainnya/ <i>Other Transfer Revenue of local government</i>	14 981 813 490,00	16 397 445 527,00
1.	Pendapatan Bagi Hasil Pajak/ <i>Tax Revenue Sharing</i>	14 981 813 490,00	16 397 445 527,00
3.	Lain-lain Pendapatan Daerah yang Sah/ <i>Other Legal Revenue</i>	0,00	37 729 170 130,26
a.	Pendapatan Hibah/ <i>Grant Revenue</i>	0,00	37 729 170 130,26
Jumlah/Total		1 282 415 448 377,60	1 333 828 798 518,66

Sumber/*Source*: Dinas Pengelola Keuangan dan Aset Daerah Kabupaten Halmahera Selatan/
Finance and Assets Executive of Halmahera Selatan Regency

Tabel
Table 10.1.4

**Anggaran dan Realisasi Belanja Daerah Menurut Jenis Belanja di
Kabupaten Halmahera Selatan (rupiah) Tahun 2018**
*Budget and Realization of Regional Expenditures by Kind of
Expenditures in Halmahera Selatan Regency (rupiah) in 2018*

Jenis Belanja <i>Kind of Expenditures</i>	Anggaran <i>Budget</i>	Realisasi <i>Realization</i>
(1)	(2)	(3)
1. Belanja Operasi/ <i>Operation Expenditure</i>	773 961 716 685,60	709 150 269 008,25
a. Belanja Pegawai/ <i>Personnel Expenditure</i>	348 037 683 558,00	330 535 773 754,00
b. Belanja Barang dan Jasa/ <i>Good and Service Expenditure</i>	400 643 833 127,60	354 987 720 354,25
c. Belanja Bunga/ <i>Retributions</i>	5 000 000 000,00	3 984 847 900,00
d. Belanja Subsidi/ <i>Subsidies Expenditure</i>	1 000 000 000,00	429 200 000,00
e. Belanja Hibah/ <i>Grant Expenditure</i>	14 080 200 000,00	14 025 700 000,00
f. Belanja Bantuan Sosial/ <i>Social Expenditure</i>	5 200 000 000,00	5 187 000 000,00
2. Belanja Modal / <i>Capital Expenditure</i>	400 247 412 793,40	309 085 493 189,25
a. Belanja Modal Tanah/ <i>Land Capital Expenditure</i>	9 745 420 000,00	9 476 758 053,00
b. Belanja Modal Peralatan dan Mesin/ <i>Equipment and Machinery Expenditure</i>	39 168 610 786,40	38 409 346 958,45
c. Belanja Modal Gedung dan Bangunan/ <i>Building Expenditure</i>	136 127 393 721,00	101 624 514 011,30
d. Belanja Modal Jalan, Irigasi dan Jaringan/ <i>Road, Irrigation and Network Expenditure</i>	211 929 238 286,00	156 316 452 566,50
e. Belanja Modal Aset tetap Lainnya/ <i>Other Fixed Assets Expenditure</i>	3 276 750 000,00	3 258 421 600,00
3. Belanja Tak Terduga/ <i>Unexpected Expenditure</i>	1 500 000 000,00	475 000 000,00
a. Belanja Tak Terduga/ <i>Unexpected Expenditure</i>	1 500 000 000,00	475 000 000,00
Jumlah/Total	1 175 709 129 479,00	1 018 710 762 197,50

Sumber/*Source*: Dinas Pengelola Keuangan dan Aset Daerah Kabupaten Halmahera Selatan/
Finance and Assets Executive of Halmahera Selatan Regency

Tabel

Table

10.1.5

Realisasi Belanja Daerah Menurut Jenis Belanja di Kabupaten
Halmahera Selatan (rupiah), 2017-2018
*Realization of Regional Expenditures by Kind of
Expenditures in Halmahera Selatan Regency (rupiah), 2017-
2018*

Jenis Belanja <i>Kind of Expenditures</i>	2017	2018
	(1)	(2)
1. Belanja Operasi/ <i>Operation Expenditure</i>	684 364 037 436,70	709 150 269 008,25
a. Belanja Pegawai/ <i>Personnel Expenditure</i>	305 099 471 496,00	330 535 773 754,00
b. Belanja Barang dan Jasa/ <i>Good and Service Expenditure</i>	351 562 828 281,7	354 987 720 354,25
c. Belanja Bunga/ <i>Rebtributions</i>	4 233 737 659,00	3 984 847 900,00
d. Belanja Subsidi/ <i>Subsidies Expenditure</i>	1 809 200 000,00	429 200 000,00
e. Belanja Hibah/ <i>Grant</i>	16 780 300 000,00	14 025 700 000,00
f. Belanja Bantuan Sosial/ <i>Social Expenditure</i>	4 878 500 000,00	5 187 000 000,00
2. Belanja Modal / <i>Capital Expenditure</i>	317 603 825 852,30	309 085 493 189,25
a. Belanja Modal Tanah/ <i>Land Capital Expenditure</i>	12 577 353 761,80	9 476 758 053,00
b. Belanja Modal Peralatan dan Mesin/ <i>Equipment and Machinery Expenditure</i>	62 040 007 431,00	38 409 346 958,45
c. Belanja Modal Gedung dan Bangunan / <i>Building Expenditure</i>	82 214 349 203,00	101 624 514 011,30
d. Belanja Modal Jalan, Irigasi dan Jaringan/ <i>Road, Irrigation and Network Expenditure</i>	157 078 785 356,51	156 316 452 566,50
e. Belanja Modal Aset tetap Lainnya/ <i>Other Fixed Assets Expenditure</i>	3 693 330 100,00	3 258 421 600,00
3. Belanja Tak Terduga/ <i>Unexpected Expenditure</i>	1 404 000 000,00	475 000 000,00
a. Belanja Tak Terduga/ <i>Unexpected Expenditure</i>	1 404 000 000,00	475 000 000,00
Jumlah/Total	1 003 371 863 289,00	1 018 710 762 197,50

Sumber/*Source*: Dinas Pengelola Keuangan dan Aset Daerah Kabupaten Halmahera Selatan/
Finance and Assets Executive of Halmahera Selatan Regency

Tabel 10.1.6 **Anggaran dan Realisasi Transfer Daerah Menurut Jenis Transfer di Kabupaten Halmahera Selatan (rupiah) Tahun 2018**
Table *Budget and Realization of Regional Transfer by Type of Transfer in Halmahera Selatan Regency (rupiah) in 2018*

Jenis Transfer <i>Type of Transfer</i>	Anggaran <i>Budget</i>	Realisasi <i>Realization</i>
(1)	(2)	(3)
1. Transfer Bagi Hasil Pendapatan/ <i>Transfer of Revenue Sharing</i>	750.000.000,00	0,00
a. Transfer Bagi Hasil Pajak Daerah/ <i>Transfer of Regional Tax Revenue Sharing</i>	500.000.000,00	0,00
b. Transfer Bagi Hasil Pendapatan Lainnya/ <i>Other Transfer of Revenue Sharing</i>	250.000.000,00	0,00
2. Transfer Bantuan Keuangan/ <i>Transfer of Financial Assistance</i>	281.575.245.225,00	280 161 888 193,00
a. Transfer Bantuan Keuangan ke Desa/ <i>Transfer of Financial Assistance to the village</i>	279.575.245.225,00	279 434 782 308,00
b. Transfer Bantuan Keuangan Lainnya/ <i>Other Transfer of Financial Assistance</i>	2.000.000.000,00	727 105 885,00
Jumlah/Total	282.325.245.225,00	280 161 888 193,00

Sumber/Source: Dinas Pengelola Keuangan dan Aset Daerah Kabupaten Halmahera Selatan/
Finance and Assets Executive of Halmahera Selatan Regency

Tabel
Table **10.1.7**

**Realisasi Transfer Daerah Menurut Jenis Transfer di Kabupaten
Halmahera Selatan (rupiah), 2017-2018**
*Realization of Regional Transfer by Type of
Transfer in Halmahera Selatan Regency (rupiah), 2017-2018*

Jenis Transfer		2017	2018
<i>Type of Transfer</i>			
(1)		(2)	(3)
1.	Transfer Bagi Hasil Pendapatan/ <i>Transfer of Revenue Sharing</i>	0,00	0,00
a.	Transfer Bagi Hasil Pajak Daerah/ <i>Transfer of Regional Tax Revenue Sharing</i>	0,00	0,00
b.	Transfer Bagi Hasil Pendapatan Lainnya/ <i>Other Transfer of Revenue Sharing</i>	0,00	0,00
2.	Transfer Bantuan Keuangan/ <i>Transfer of Financial Assistance</i>	243 518 840 265,00	280 161 888 193,00
a.	Transfer Bantuan Keuangan ke Desa/ <i>Transfer of Financial Assistance to the village</i>	242 794 735 380,00	279 434 782 308,00
b.	Transfer Bantuan Keuangan Lainnya/ <i>Other Transfer of Financial Assistance</i>	724 104 885,00	727 105 885,00
Jumlah/Total		243 518 840 265,00	280 161 888 193,00

Sumber/*Source*: Dinas Pengelola Keuangan dan Aset Daerah Kabupaten Halmahera Selatan/
Finance and Assets Executive of Halmahera Selatan Regency

Tabel
Table 10.1.8

Anggaran dan Realisasi Pembiayaan Daerah Menurut Jenis Pembiayaan di Kabupaten Halmahera Selatan (rupiah) Tahun 2018
Budget and Realization of Regional Financing by Type of Financing in Halmahera Selatan Regency (rupiah) in 2018

Jenis Pembiayaan Type of Financing		Anggaran	Realisasi
(1)		(2)	(3)
1.	Penerimaan Pembiayaan/ <i>Financing Receipt</i>	156.868.671.842,00	28 994 322 391,31
a.	Penggunaan SiLPA	6.868.671.842,00	6 868 671 841,31
b.	Pinjaman Dalam Negeri/ <i>Domestic Loan</i>	150.000.000.000,00	22 125 650 550,00
2.	Pengeluaran Pembiayaan/ <i>Withdrawal of Financing</i>	32.576.728.818,00	32 576 728 818,00
a.	Penyertaan Modal (Investasi) Pemerintah Daerah/ <i>Equity Participation (Investment) Regional Government</i>	6.000.000.000,00	6 000 000 000,00
b.	Pembayaran Pokok Pinjaman Dalam Negeri/ <i>Principal Payment of Domestic Loans</i>	26.576.728.818,00	26 576 728 818,00

Sumber/*Source*: Dinas Pengelola Keuangan dan Aset Daerah Kabupaten Halmahera Selatan/
Finance and Assets Executive of Halmahera Selatan Regency

Tabel
Table **10.1.9** **Realisasi Pembiayaan Daerah Menurut Jenis Pembiayaan di Kabupaten Halmahera Selatan (rupiah), 2017-2018**
Realization of Regional Financing by Type of Financing in Halmahera Selatan Regency (rupiah), 2017-2018

Jenis Pembiayaan Type of Financing	2017	2018
(1)	(2)	(3)
1. Penerimaan Pembiayaan/ <i>Financing Receipt</i>	2 795 197 316,79	28 994 322 391,31
a. Penggunaan SiLPA	2 795 197 316,79	6 868 671 841,31
b. Pinjaman Dalam Negeri/ <i>Domestic Loan</i>	0,00	22 125 650 550,00
2. Pengeluaran Pembiayaan/ <i>Withdrawal of Financing</i>	31 451 270 299,00	32 576 728 818,00
a. Penyertaan Modal (Investasi) Pemerintah Daerah/ <i>Equity Participation (Investment) Regional Government</i>	10 200 000 000,00	6 000 000 000,00
b. Pembayaran Pokok Pinjaman Dalam Negeri/ <i>Principal Payment of Domestic Loans</i>	21 251 270 299,00	26 576 728 818,00

Sumber/*Source*: Dinas Pengelola Keuangan dan Aset Daerah Kabupaten Halmahera Selatan/*Finance and Assets Executive of Halmahera Selatan Regency*

10.2. INFLASI DAN HARGA-HARGA / INFLATION AND PRICES

Tabel 10.2.1 Laju Inflasi Harga Konsumen Perdesaan menurut Kelompok Pengeluaran dan Bulan Kabupaten di Halmahera Selatan, 2018
Inflation Rate for Rural by Group of Expenditure and Month in Halmahera Selatan Regency, 2018

Bulan <i>Month</i>	Bahan Makanan <i>Foods</i>	Makanan Jadi <i>Prepared Foods</i>	Perumahan <i>Housing</i>	Sandang <i>Clothing</i>
(1)	(2)	(3)	(4)	(5)
Januari/ <i>January</i>	0,01	0,51	0,03	0,38
Februari/ <i>February</i>	-1,39	0,12	0,30	-0,28
Maret/ <i>March</i>	0,67	-0,26	1,00	0,93
April/ <i>April</i>	1,73	0,25	0,27	0,74
Mei/ <i>May</i>	1,31	0,71	0,32	1,07
Juni/ <i>June</i>	0,73	0,52	0,23	1,41
Juli/ <i>July</i>	-0,58	0,07	-0,52	-0,44
Agustus/ <i>August</i>	-0,96	0,14	0,12	0,73
September/ <i>September</i>	-0,37	0,06	0,16	-0,19
Oktober/ <i>October</i>	-0,18	-0,04	0,01	0,01
November/ <i>November</i>	0,53	0,22	-0,51	-0,32
Desember/ <i>December</i>	0,79	0,06	0,57	0,35

Tabel 10.2.1 **Lanjutan**
Table **Continued**

Bulan Month	Kesehatan Health	Pendidikan, Rekreasi dan Olahraga Education, Recreation and Sport	Transportasi dan Komunikasi Transport and Communication
(1)	(6)	(7)	(8)
Januari/January	0,13	0,15	0,33
Februari/February	0,18	0,49	-1,77
Maret/March	0,11	-0,21	0,17
April/April	0,40	0,11	0,27
Mei/May	1,53	0,53	-0,68
Juni/June	0,43	0,23	0,42
Juli/July	0,56	-0,03	0,20
Agustus/August	0,35	0,78	0,04
September/September	0,09	-0,01	-0,22
Oktober/October	0,06	0,17	0,01
November/November	0,10	0,21	0,02
Desember/December	0,02	0,06	0,02

Sumber/Source: BPS Kabupaten Halmahera Selatan/BPS – Statistics of Halmahera Selatan Regency

Tabel
Table **10.2.2** **Laju Inflasi Harga Konsumen Perdesaan di Kabupaten Halmahera Selatan, 2017-2018**
Inflation Rate for Rural in Halmahera Selatan Regency, 2017-2018

Bulan Month	2017	2018
(1)	(2)	(3)
Januari/January	0,99	0,25
Februari/February	-0,66	-0,91
Maret/March	-0,13	0,30
April/April	0,43	0,80
Mei/May	-0,88	1,27
Juni/June	0,68	0,61
Juli/July	1,70	-0,37
Agustus/August	-1,29	-0,33
September/September	-0,17	-0,17
Oktober/October	-0,35	-0,10
November/November	-0,66	0,22
Desember/December	1,18	0,71

Sumber/Source: BPS Kabupaten Halmahera Selatan/BPS – Statistics of Halmahera Selatan Regency

Tabel
Table 10.2.3

**Rata-Rata Harga Eceran Beberapa Jenis Barang menurut Bulan
di Kecamatan Bacan (rupiah), 2018**
**Average Price of Some Kind of Goods by Month in Bacan
Subdistrict (rupiah), 2018**

Jenis Barang Kind of Goods	Satuan Unit	Januari January	Februari February	Maret March
(1)	(2)	(3)	(4)	(5)
Beras <i>Rice</i>	Kg	12 500	12 750	12 750
Daging Sapi <i>Beef</i>	Kg	110 000	100 000	100 000
Daging Ayam <i>Chicken Meat</i>	Kg	48 333	46 667	46 667
Telur Ayam <i>Chicken Egg</i>	Kg	45 333	36 667	35 500
Ikan Cakalang <i>Cakalang Fish</i>	Kg	20 667	23 167	20 833
Bawang Merah <i>Res Union</i>	Kg	41 250	33 750	35 000
Cabai Merah <i>Red Chili Paper</i>	Kg	48 333	36 666	43 333
Gula Pasir <i>Sugar</i>	Kg	15 000	15 000	14 333
Minyak Goreng <i>Cooking Oil</i>	Liter	16 522	16 889	17 222
Tomat <i>Tomato</i>	Kg	15 000	14 333	15 000

Tabel 10.2.3 **Lanjutan**
Table **Continued**

Jenis Barang Kind of Goods	Satuan Unit	April April	Mei May	Juni June
(1)	(2)	(6)	(7)	(8)
Beras <i>Rice</i>	Kg	12 900	13 000	13 000
Daging Sapi <i>Beef</i>	Kg	100 000	100 000	110 000
Daging Ayam <i>Chicken Meat</i>	Kg	46 667	48 333	50 000
Telur Ayam <i>Chicken Egg</i>	Kg	35 000	35 667	38 000
Ikan Cakalang <i>Cakalang Fish</i>	Kg	24 000	22 667	24 000
Bawang Merah <i>Res Union</i>	Kg	41 250	55 000	47 500
Cabai Merah <i>Red Chili Paper</i>	Kg	50 000	38 333	45 000
Gula Pasir <i>Sugar</i>	Kg	14 667	15 333	14 333
Minyak Goreng <i>Cooking Oil</i>	Liter	17 222	17 444	17 333
Tomat <i>Tomato</i>	Kg	17 333	18 333	20 000

Tabel _____ **10.2.3** **Lanjutan**
Table _____ **Continued**

Jenis Barang <i>Kind of Goods</i>	Satuan <i>Unit</i>	Juli <i>July</i>	Agustus <i>August</i>	September <i>September</i>
(1)	(2)	(9)	(10)	(11)
Beras <i>Rice</i>	Kg	13 000	13 000	13 000
Daging Sapi <i>Beef</i>	Kg	110 000	110 000	110 000
Daging Ayam <i>Chicken Meat</i>	Kg	50 000	48 333	46 000
Telur Ayam <i>Chicken Egg</i>	Kg	36 667	36 667	38 667
Ikan Cakalang <i>Cakalang Fish</i>	Kg	21 667	21 000	21 000
Bawang Merah <i>Res Union</i>	Kg	46 667	36 667	35 667
Cabai Merah <i>Red Chili Paper</i>	Kg	48 333	55 000	45 000
Gula Pasir <i>Sugar</i>	Kg	14 333	14 333	14 333
Minyak Goreng <i>Cooking Oil</i>	Liter	17 222	17 056	16 889
Tomat <i>Tomato</i>	Kg	21 667	17 000	13 333

Tabel 10.2.3 **Lanjutan**
Table **Continued**

Jenis Barang <i>Kind of Goods</i>	Satuan <i>Unit</i>	Oktober <i>October</i>	November <i>November</i>	Desember <i>Desember</i>
(1)	(2)	(12)	(13)	(14)
Beras <i>Rice</i>	Kg	13 250	13 250	13 250
Daging Sapi <i>Beef</i>	Kg	110 000	110 000	110 000
Daging Ayam <i>Chicken Meat</i>	Kg	46 000	46 000	50 000
Telur Ayam <i>Chicken Egg</i>	Kg	37 333	37 333	39 333
Ikan Cakalang <i>Cakalang Fish</i>	Kg	21 000	21 000	22 000
Bawang Merah <i>Res Union</i>	Kg	35 000	35 000	36 667
Cabai Merah <i>Red Chili Paper</i>	Kg	43 333	43 333	50 000
Gula Pasir <i>Sugar</i>	Kg	14 333	14 333	14 667
Minyak Goreng <i>Cooking Oil</i>	Liter	16 889	16 889	17 000
Tomat <i>Tomato</i>	Kg	15 000	15 000	18 333

Sumber/Source: BPS Kabupaten Halmahera Selatan/BPS – Statistics of Halmahera Selatan Regency

<https://halmaheraselatankab.bps.go.id>

PENGELUARAN PENDUDUK DAN KONSUMSI MAKANAN

*POPULATION EXPENDITURE AND FOOD
CONSUMPTION*



Tahun 2017, persentase pengeluaran penduduk Kabupaten Halmahera Selatan untuk makanan relatif lebih besar dibandingkan pengeluaran untuk non makanan, yaitu masing-masing sebesar 63,42 persen dan 36,58 persen

<https://halmaheraselatankab.bps.go.id>

PENJELASAN TEKNIS

1. Kegiatan pengumpulan data sosial dan ekonomi yang dilaksanakan secara rutin oleh BPS melalui Survei Sosial Ekonomi Nasional (Susenas).
2. Sejak tahun 2011 sampai dengan 2014, pengumpulan data Susenas konsumsi pengeluaran rumah tangga dilaksanakan secara triwulanan. Mulai tahun 2015 pengumpulan data Susenas dilaksanakan dua kali dalam setahun, yaitu pada Maret dan September.
3. Target sampel Susenas Maret adalah 300.000 rumah tangga yang tersebar di seluruh kabupaten/kota di Indonesia. Target sampel Susenas pada bulan September adalah sebanyak 75.000 rumah tangga.
4. Data hasil pencacahan Susenas Maret dapat disajikan untuk tingkat nasional, provinsi, dan kabupaten/kota, sedangkan untuk data hasil Susenas September hanya dapat disajikan untuk tingkat nasional dan provinsi.
5. Data konsumsi/pengeluaran yang dikumpulkan pada Susenas Maret dibagi menjadi dua kelompok, yaitu makanan dan bukan makanan. Jumlah komoditi makanan sebanyak 112 komoditi. Pengumpulan data kelompok makanan meliputi banyaknya komoditi yang dikonsumsi

TECHNICAL NOTES

1. *Socioeconomic data collection activities are carried out regularly by the BPS -Statistics Indonesia through the National Socioeconomic Survey (Susenas).*
2. *Since 2011 to 2014, Susenas data collection of household consumption/ expenditures was conducted quarterly. Starting in 2015, collecting of data Susenas carry out twice a year, in March and September.*
3. *The March Susenas target sample covers 300.000 households spread out at all regency/municipality in Indonesia. The September Susenas target sample covers 75.000 households.*
4. *The result from Susenas data collection in March can be presented on national, provincial, and regency/municipal level estimates, while in September can be disseminated only for the national and provincial levels.*
5. *The consumption/expenditure data collected in March Susenas are divided into two groups, namely food and non-food. The number of food commodity are 112 commodities. The food group data collection includes quantity and value of commodities consumed.*

beserta nilai pengeluarannya.

6. Pengumpulan data pada sebagian besar kelompok bukan makanan hanya mencakup nilai pengeluaran barang yang dikonsumsi, kecuali beberapa jenis barang tertentu juga dikumpulkan kuantitasnya, seperti listrik, air, gas, dan bahan bakar minyak (BBM).
 7. Referensi waktu survei yang digunakan adalah selama seminggu terakhir untuk konsumsi makanan dan sebulan atau setahun terakhir untuk konsumsi bukan makanan.
6. *Data collection on mostly non food groups cover only the value of expenditures consumed except for certain comodities can also collected its quantity, such as the use of electricity, water, gas, and fuel oil (BBM).*
 7. *The survey time reference period is previous week before enumeration date for food consumption and last month or last year for non food consumption.*

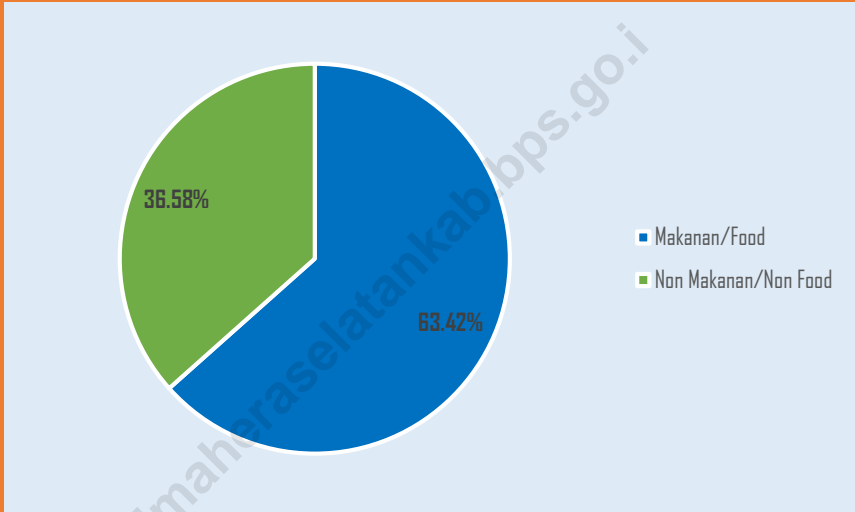
ULASAN**DESCRIPTION**

Tahun 2018, persentase pengeluaran penduduk Kabupaten Halmahera Selatan untuk makanan relatif lebih besar dibandingkan pengeluaran untuk non makanan, yaitu masing-masing sebesar 63,42 persen dan 36,58 persen.

In 2018, the percentage of Halmahera Selatan Regency population expenditure to food is higher than expenditure for nonfood, that is 63,42 percent and 36,58 percent respectively.

Gambar 11 Persentase Pengeluaran Rata-rata Perkapita Sebulan di Kabupaten Halmahera Selatan, 2018

Figure 11 Percentage of Average Monthly Percapita Expenditure for Food and Non Food in Halmahera Selatan Regency, 2018



Sumber/Source: Badan Pusat Statistik Kabupaten Halmahera Selatan/BPS - Statistics of Halmahera Selatan Regency

Tabel
Table

11.1

Pengeluaran Rata-rata Perkapita Sebulan menurut
Kelompok Makanan di Kabupaten Halmahera Selatan
(rupiah), 2018

*Average Expenditure Per Capita Per Month by Food Group
in Halmahera Selatan Regency (rupiahs), 2018*

Kelompok Makanan <i>Food Group</i>	Pengeluaran Rata-rata Perkapita Sebulan <i>Average Expenditure Per Capita Per Month</i>	
(1)	(2)	
Padi-padian / <i>Cereals</i>	79 500	
Umbi-umbian / <i>Tubers</i>	14 919	
Ikan/ Udang/Cumi/Kerang / <i>Fish/Shrimp/Squid/Shells</i>	64 854	
Daging / <i>Meat</i>	1 699	
Telur dan Susu / <i>Eggs and Milk</i>	13 287	
Sayur-sayuran / <i>Vegetables</i>	43 918	
Kacang-kacangan / <i>Legumes</i>	2 100	
Buah-buahan / <i>Fruits</i>	28 428	
Minyak dan Lemak / <i>Oil and Fats</i>	18 222	
Bahan Minuman / <i>Beverage Stuffs</i>	23 472	
Bumbu-bumbuan / <i>Spices</i>	15 897	
Konsumsi Lainnya / <i>Miscellaneous Food Items</i>	6 739	
Makanan dan Minuman Jadi / <i>Prepared Food and Beverages</i>	65 826	
Tembakau dan Sirih / <i>Tobacco and Betel</i>	65 756	
Jumlah/Total	2018	444 617
	2017	423 678

Sumber/Source: BPS Kabupaten Halmahera Selatan, Hasil Survei Sosial Ekonomi Nasional 2018/BPS - *Statistics of Halmahera Selatan Regency, Result of National Social Economic Survey 2018*

Tabel
Table 11.2

Pengeluaran Rata-rata Perkapita Sebulan menurut Kelompok Bukan Makanan di Kabupaten Halmahera Selatan (rupiah), 2018
Average Expenditure Per Capita Per Month for Non Food Group in Halmahera Selatan Regency (rupiahs), 2018

Kelompok Bukan Makanan <i>Non Food Group</i>	Pengeluaran Rata-rata Perkapita Sebulan <i>Average Expenditure Per Capita Per Month</i>	
(1)	(2)	
Perumahan dan Fasilitas Rumah Tangga / <i>Housing and Household Facility</i>	201 228	
Aneka Barang dan Jasa / <i>Goods and Services</i>	79 439	
Pakaian, Alas Kaki, dan Tutup Kepala / <i>Clothing, Footwear, and Headgear</i>	16 847	
Barang Tahan Lama / <i>Durable Goods</i>	14 653	
Pajak, Pungutan, dan Asuransi / <i>Taxes and Insurance</i>	38 459	
Keperluan Pesta dan Upacara / <i>Kenduri/Parties and Ceremonies</i>	5 836	
Jumlah/Total	2018	256 462
	2017	334 591

Sumber/Source: BPS Kabupaten Halmahera Selatan, Hasil Survei Sosial Ekonomi Nasional 2018/BPS - *Statistics of Halmahera Selatan Regency, Result of National Social Economic Survey 2018*



PDRB Halmahera Selatan atas dasar harga berlaku pada tahun 2018 tercatat sebesar 6.319,52 miliar rupiah.

PDRB Kabupaten Halmahera Selatan

atas dasar harga konstan pada tahun 2018 sebesar 4.340,35 miliar rupiah.



<https://halmaheraselatankab.bps.go.id>

PENJELASAN TEKNIS

1. Produk Domestik Bruto pada tingkat nasional serta Produk Domestik Regional Bruto (PDRB) pada tingkat regional (provinsi) menggambarkan kemampuan suatu wilayah untuk menciptakan nilai tambah pada suatu waktu tertentu. Untuk menyusun PDB maupun PDRB digunakan 2 pendekatan, yaitu lapangan usaha dan pengeluaran. Keduanya menyajikan komposisi data nilai tambah dirinci menurut sumber kegiatan ekonomi (lapangan usaha) dan menurut komponen penggunaannya. PDB maupun PDRB dari sisi lapangan usaha merupakan penjumlahan seluruh komponen nilai tambah bruto yang mampu diciptakan oleh sektor-sektor ekonomi atas berbagai aktivitas produksinya. Sedangkan dari sisi pengeluaran menjelaskan tentang penggunaan dari nilai tambah tersebut.
2. PRDB menurut lapangan usaha mengalami perubahan klasifikasi dari 9 lapangan usaha menjadi 17 lapangan usaha. PDB menurut lapangan usaha dirinci menurut total nilai tambah dari seluruh sektor ekonomi yang mencakup lapangan usaha Pertanian, Kehutanan, dan Perikanan; Pertambangan dan Penggalian; Industri Pengolahan; Pengadaan Listrik dan Gas; Pengadaan Air, Pengelolaan Sampah, Limbah dan Daur Ulang; Konstruksi;

TECHNICAL NOTES

1. *The basic measure of the value added arising from economic activity is known as Gross Domestic Product at the national level and Gross Regional Domestic Product (GRDP) at the regional level (provinces/regencies/municipalities). To compile these statistics, two approaches have been used, i.e. "production approach" and "expenditure approach". The first approach is to measure value added produced by various kinds of economic activities, while the second approach is to measure final uses of the country's output. In other words, GDP/GRDP is the sum of total value added produced by all economic industries (activities) and the way of using it.*
2. *GRDP by industry classification changes from 9 sectors to 17 industries. GDP by industry is classified by types of economic activities such as Agriculture, Forestry and Fishing; Mining and Quarrying; Manufacturing; Electricity and Gas; Water supply, Sewerage, Waste Management and Remediation Activities; Construction; Wholesale and Retail Trade; Repair of Motor Vehicles and Motorcycles; Transportation and Storage;*

Perdagangan Besar dan Eceran, Reparasi Mobil dan Sepeda Motor; Transportasi dan Pergudangan; Penyediaan Akomodasi dan Makan Minum; Informasi dan Komunikasi; Jasa Keuangan dan Asuransi; Real Estat; Jasa Perusahaan; Administrasi Pemerintahan, Pertahanan dan Jaminan Sosial Wajib; Jasa Pendidikan; Jasa Kesehatan dan Kegiatan Sosial; dan Jasa lainnya.

Accommodation and Food Service Activities; Information and Communication; Financial and Insurance Activities; Real Estate Activities; Business Activities; Public Administration; Defence and Compulsory Social Security; Education; Human Health and Social Work Activities; and Other Services Activities.

3. Produk Domestik Regional Bruto disajikan dalam 2 (dua) versi penilaian, yaitu atas dasar “harga berlaku” dan atas dasar “harga konstan”. Disebut sebagai harga berlaku karena seluruh agregat dinilai dengan menggunakan harga pada tahun berjalan, sedangkan harga konstan penilaiannya didasarkan kepada harga satu tahun dasar tertentu, dalam publikasi ini digunakan harga tahun 2010.

3. *GRDP are presented in two forms: at current market prices and at constant base year market prices. In presenting current market prices, all aggregates are valued at current market prices, while base year constant market prices are shown by valuing all aggregates at fixed base year prices. Year of 2010 is used as the base year in this publication.*

4. Laju pertumbuhan Produk Domestik Regional Bruto diperoleh dari perhitungan PDRB atas dasar harga konstan. Diperoleh dengan cara mengurangi nilai PRDB pada tahun ke-n terhadap nilai pada tahun ke n-1 (tahun sebelumnya), dibagi dengan nilai pada tahun ke n-1, dikalikan dengan 100 persen. Laju pertumbuhan menunjukkan perkembangan agregat pendapatan dari satu waktu tertentu terhadap waktu sebelumnya.

4. *Growth rate of Gross Regional Domestic Product is derived from GRDP at constant market prices. It is obtained by subtracting the value of GRDP year n with the value of GRDP year n-1, divided by the value of GRDP year n-1 then multiplied by 100 percent. The growth rate of GDP explains the income growth during the given period.*

ULASAN**DESCRIPTION**

PDRB Halmahera Selatan seri 2010 atas Dasar Harga Berlaku Menurut Lapangan Usaha pada tahun 2018 tercatat sebesar 6.319,52 miliar rupiah.

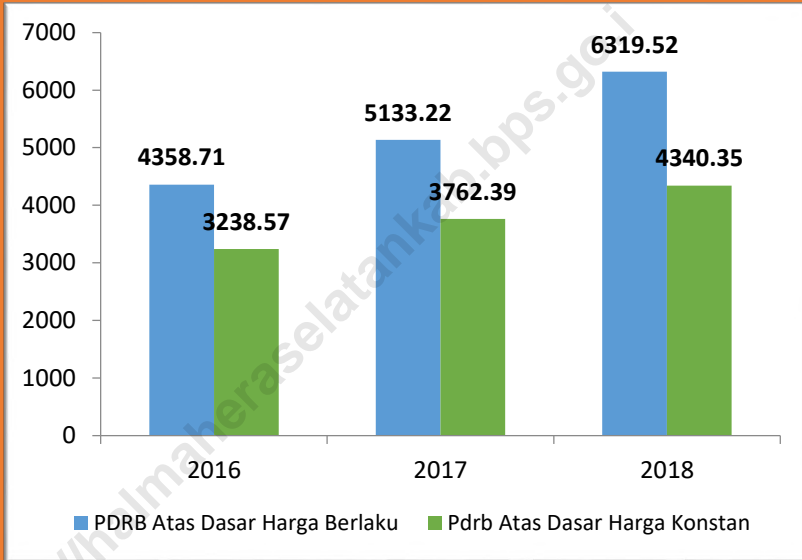
PDRB Halmahera Selatan seri 2010 atas dasar harga konstan pada tahun 2018 adalah sebesar 4.340,35. Laju Pertumbuhan Produk Domestik Bruto Atas Dasar Harga Konstan 2010 Menurut Lapangan Usaha Kabupaten Halmahera Selatan pada tahun 2016 adalah 15,38.

In 2018, [2010 verison] GDRP at Current Market Prices by Industry is recorded at 6,319.52 billion rupiahs.

In the same year, GDRP at 2010 constant market prices is recorded 4,340.35 billion rupiahs.

Growth Rate of Gross Domestic Product at 2010 Constant Market Prices by Industry of Halmahera Selatan Regency in 2017 is 15,38.

Gambar 12 PDRB Atas Dasar Harga Berlaku dan Harga Konstan Seri 2010 di Kabupaten Halmahera Selatan (milyar rupiah), 2016-2018
Figure 12 GDRP of Halmahera Selatan Regency at Current Market Price and Constant Market Price 2010 Version in 2016-2018 (billion rupiahs)



Sumber/Source: Badan Pusat Statistik Kabupaten Halmahera Selatan/BPS - Statistics of Halmahera Selatan Regency

Tabel **12.1** **Produk Domestik Regional Bruto Atas Dasar Harga Berlaku Menurut Lapangan Usaha di Kabupaten Halmahera Selatan (milyar rupiah), 2018**
Table **Gross Regional Domestic Product at Current Market Prices by Industry in Halmahera Selatan Regency (billion rupiahs), 2018**

Lapangan Usaha Industry	Produk Domestik Bruto/Produk Domestik Regional Bruto Atas Dasar Harga Berlaku Gross Domestic Product/Gross Domestic Regional Product at Current Market Prices
(1)	(2)
A Pertanian, Kehutanan, dan Perikanan/ Agriculture, Forestry, and Fishing	1 667,62
1 Pertanian, Peternakan, Perburuan, dan Jasa Pertanian/ Agriculture, Livestock, Hunting, and Agriculture Services	964,51
a. Tanaman Pangan/ Food Crops	107,84
b. Tanaman Hortikultura/ Horticultural Crops	80,08
c. Tanaman Perkebunan/ Plantation Crops	717,33
d. Peternakan/ Livestock	48,82
e. Jasa Pertanian dan Perburuan/ Agriculture Services and Hunting	10,43
2 Kehutanan dan Penebangan Kayu/ Forestry and Logging	80,36
3 Perikanan/ Fishing	622,75
B Pertambangan dan Penggalian/ Mining and Quarrying	710,92
1 Pertambangan Minyak, Gas, dan Panas Bumi/ Crude Petroleum, Natural Gas, and Geothermal	-
2 Pertambangan Batubara dan Lignit/ Coal and Lignite Mining	-
3 Pertambangan Bijih Logam/ Iron Ore Mining	707,97
4 Pertambangan dan Penggalian Lainnya/ Other Mining and Quarrying	2,95
C Industri Pengolahan/ Manufacturing	1 432,90
1 Industri Batubara dan Pengilangan Migas/ Manufacture of Coal and Refined Petroleum Products	-

Tabel 12.1 **Lanjutan**
Table **Continued**

Lapangan Usaha Industry	(1)	Produk Domestik Bruto/Produk Domestik Regional Bruto Atas Dasar Harga Berlaku Gross Domestic Product/Gross Domestic Regional Product at Current Market Prices (2)
2 Industri Makanan dan Minuman/ Manufacture of Food Products and Beverages	84,52	
3 Industri Pengolahan Tembakau/ Manufacture of Tobacco Products	-	
4 Industri Tekstil dan Pakaian Jadi/ Manufacture of Textiles and Wearing Apparel	0,43	
5 Industri Kulit, Barang dari Kulit, dan Alas Kaki/ Manufacture of Leather and Related Products, and Footwear	-	
6 Industri Kayu, Barang dari Kayu dan Gabus; dan Barang Anyaman dari Bambu, Rotan, dan Sejenisnya/ Manufacture of Wood and Products of Wood and Cork; and Articles of Straw and Plaiting Materials	256,94	
7 Industri Kertas dan Barang dari Kertas; Percetakan dan Reproduksi Media Rekaman/ Manufacture of Paper and Paper Products; Printing and Reproduction of Recorded Media	0,06	
8 Industri Kimia, Farmasi, dan Obat Tradisional/ Manufacture of Chemicals, Pharmaceuticals, and Botanical Products	-	
9 Industri Karet; Barang dari Karet dan Plastik/ Manufacture of Rubber; Rubber Products and Plastics Products	-	
10 Industri Barang Galian bukan Logam/ Manufacture of Other Non-Metallic Mineral Products	1,56	
11 Industri Logam Dasar/ Manufacture of Basic Metals	1 086,76	
12 Industri Barang Logam; Komputer, Barang Elektronik, Optik; dan Peralatan Listrik/ Manufacture of Fabricated Metal Products; Electronic, Computer, and Optical Products; and Electrical Equipment	0,09	
13 Industri Mesin dan Perlengkapan / Manufacture of Machinery and Equipment	-	

Tabel 12.1 **Lanjutan**
Table **Continued**

Lapangan Usaha Industry	Produk Domestik Bruto/Produk Domestik Regional Bruto Atas Dasar Harga Berlaku Gross Domestic Product/Gross Domestic Regional Product at Current Market Prices
(1)	(2)
14 Industri Alat Angkutan/ Manufacture of Transport Equipment	0,90
15 Industri Furnitur/ Manufacture of Furniture	1,28
16 Industri Pengolahan Lainnya; Jasa Reparasi dan Pemasangan Mesin dan Peralatan/ Other Manufacturing; Repair and Installation of Machinery and Equipment	0,35
D Pengadaan Listrik dan Gas/ Electricity and Gas	3,44
1 Ketenagalistrikan/ Electricity	3,02
2 Pengadaan Gas dan Produksi Es/ Manufacture of Gas and Production of Ice	0,42
E Pengadaan Air; Pengelolaan Sampah, Limbah, dan Daur Ulang/ Water Supply; Sewerage, Waste Management, and Remediation Activities	6,51
F Konstruksi/ Construction	305,53
G Perdagangan Besar dan Eceran; Reparasi Mobil dan Sepeda Motor/ Wholesale and Retail Trade; Repair of Motor Vehicles and Motorcycles	989,43
1 Perdagangan Mobil, Sepeda Motor dan Reparasinya/ Wholesale and Retail Trade and Repair of Motor Vehicles and Motorcycles	23,25
2 Perdagangan Besar dan Eceran, Bukan Mobil dan Sepeda Motor/ Wholesale and Retail Trade Except of Motor Vehicles and Motorcycles	966,19
H Transportasi dan Pergudangan/ Transportation and Storage	131,39
1 Angkutan Rel/ Railways Transport	-
2 Angkutan Darat/ Land Transport	45,09
3 Angkutan Laut/ Sea Transport	54,53

Tabel Table	12.1	Lanjutan Continued
		Produk Domestik Bruto/Produk Domestik Regional Bruto Atas Dasar Harga Berlaku Gross Domestic Product/Gross Domestic Regional Product at Current Market Prices
		Lapangan Usaha Industry
	(1)	(2)
	4 Angkutan Sungai, Danau, dan Penyeberangan/ River, Lake, and Ferry Transport	6,17
	5 Angkutan Udara/ Air Transport	8,74
	6 Pergudangan dan Jasa Penunjang Angkutan; Pos dan Kurir/ Warehousing and Support Services for Transportation; Postal and Courier	16,85
	I Penyediaan Akomodasi dan Makan Minum/ Accommodation and Food Service Activities	13,11
	1 Penyediaan Akomodasi/ Accommodation	5,23
	2 Penyediaan Makan Minum/ Food and Beverage Service Activities	7,88
	J Informasi dan Komunikasi/ Information and Communication	105,28
	K Jasa Keuangan dan Asuransi/ Financial and Insurance Activities	97,29
	1 Jasa Perantara Keuangan/ Financial Intermediary Services	85,86
	2 Asuransi dan Dana Pensiun/ Insurance and Pension Fund	10,03
	3 Jasa Keuangan Lainnya/ Other Financial Services	1,30
	4 Jasa Penunjang Keuangan/ Financial Supporting Service	0,11
	L Real Estat/ Real Estate Activities	4,36
	M,N Jasa Perusahaan/ Business Activities	5,55
	O Administrasi Pemerintahan, Pertahanan, dan Jaminan Sosial Wajib/ Public Administration and Defence; Compulsory Social Security	553,83
	P Jasa Pendidikan/ Education	158,39

Tabel **12.1** **Lanjutan**
Table **Continued**

Lapangan Usaha Industry	Produk Domestik Bruto/Produk Domestik Regional Bruto Atas Dasar Harga Berlaku Gross Domestic Product/Gross Domestic Regional Product at Current Market Prices
(1)	(2)
Q Jasa Kesehatan dan Kegiatan Sosial/ Human Health and Social Work Activities	116,37
R,S,T,U Jasa Lainnya/ Other Services Activities	17,59
A Nilai Tambah Bruto Atas Harga Dasar/ Gross Value Added At Basic Price	-
B Pajak Dikurang Subsidi Atas Produk/ Taxes less Subsidies on Products	-
C Produk Domestik Bruto/ Gross Domestic Product	6 319,52

Catatan/Note: ** Angka Sangat Sementara/Very Preliminary Figures

Sumber/Source: BPS Kabupaten Halmahera Selatan/BPS - Statistics of Halmahera Selatan Regency

Tabel **12.2** **Produk Domestik Bruto Atas Dasar Harga Konstan 2010 Menurut Lapangan Usaha (miliar rupiah), 2018**
Table **12.2** **Gross Domestic Product at 2010 Constant Market Prices by Industry (billion rupiahs), 2018**

Lapangan Usaha Industry	Produk Domestik Bruto Atas Dasar Harga Konstan 2010 Menurut Lapangan Usaha (miliar rupiah), 2018 Gross Domestic Product at 2010 Constant Market Prices by Industry (billion rupiahs), 2018
(1)	(2)
A Pertanian, Kehutanan, dan Perikanan/ Agriculture, Forestry, and Fishing	1087,043
1 Pertanian, Peternakan, Perburuan, dan Jasa Pertanian/ Agriculture, Livestock, Hunting, and Agriculture Services	653,835
a. Tanaman Pangan/ Food Crops	61,878
b. Tanaman Hortikultura/ Horticultural Crops	41,952
c. Tanaman Perkebunan/ Plantation Crops	512,618
d. Peternakan/ Livestock	30,589
e. Jasa Pertanian dan Perburuan/ Agriculture Services and Hunting	6,799
2 Kehutanan dan Penebangan Kayu/ Forestry and Logging	57,531
3 Perikanan/ Fishing	375,677
B Pertambangan dan Penggalian/ Mining and Quarrying	482,158
1 Pertambangan Minyak, Gas, dan Panas Bumi/ Crude Petroleum, Natural Gas, and Geothermal	-
2 Pertambangan Batubara dan Lignit/ Coal and Lignite Mining	-
3 Pertambangan Bijih Logam/ Iron Ore Mining	480,174
4 Pertambangan dan Penggalian Lainnya/ Other Mining and Quarrying	1,984
C Industri Pengolahan/ Manufacturing	981,004
1 Industri Batubara dan Pengilangan Migas/ Manufacture of Coal and Refined Petroleum Products	-

Tabel 12.2 **Lanjutan**
Table **Continued**

Lapangan Usaha Industry	Produk Domestik Bruto Atas Dasar Harga Konstan 2010 Menurut Lapangan Usaha (miliar rupiah), 2018 Gross Domestic Product at 2010 Constant Market Prices by Industry (billion rupiahs), 2018
(1)	(2)
2 Industri Makanan dan Minuman/ Manufacture of Food Products and Beverages	59,359
3 Industri Pengolahan Tembakau/ Manufacture of Tobacco Products	-
4 Industri Tekstil dan Pakaian Jadi/ Manufacture of Textiles and Wearing Apparel	0,328
5 Industri Kulit, Barang dari Kulit, dan Alas Kaki/ Manufacture of Leather and Related Products, and Footwear	-
6 Industri Kayu, Barang dari Kayu dan Gabus; dan Barang Anyaman dari Bambu, Rotan, dan Sejenisnya/ Manufacture of Wood and Products of Wood and Cork; and Articles of Straw and Plaiting Materials	197,190
7 Industri Kertas dan Barang dari Kertas; Percetakan dan Reproduksi Media Rekaman/ Manufacture of Paper and Paper Products; Printing and Reproduction of Recorded Media	0,045
8 Industri Kimia, Farmasi, dan Obat Tradisional/ Manufacture of Chemicals, Pharmaceuticals, and Botanical Products	-
9 Industri Karet; Barang dari Karet dan Plastik/ Manufacture of Rubber; Rubber Products and Plastics Products	-
10 Industri Barang Galian bukan Logam/ Manufacture of Other Non-Metallic Mineral Products	1,212
11 Industri Logam Dasar/ Manufacture of Basic Metals	720,781
12 Industri Barang Logam; Komputer, Barang Elektronik, Optik; dan Peralatan Listrik/ Manufacture of Fabricated Metal Products; Electronic, Computer, and Optical Products; and Electrical Equipment	0,075
13 Industri Mesin dan Perlengkapan / Manufacture of Machinery and Equipment	-

Tabel Table	12.2	Lanjutan Continued
		Produk Domestik Bruto Atas Dasar Harga Konstan 2010 Menurut Lapangan Usaha (miliar rupiah), 2018 Gross Domestic Product at 2010 Constant Market Prices by Industry (billion rupiahs), 2018
		Lapangan Usaha Industry
	(1)	(2)
	14 Industri Alat Angkutan/ Manufacture of Transport Equipment	0,756
	15 Industri Furnitur/ Manufacture of Furniture	0,966
	16 Industri Pengolahan Lainnya; Jasa Reparasi dan Pemasangan Mesin dan Peralatan/ Other Manufacturing; Repair and Installation of Machinery and Equipment	0,293
	D Pengadaan Listrik dan Gas/ Electricity and Gas	2,662
	1 Ketenagalistrikan/ Electricity	2,319
	2 Pengadaan Gas dan Produksi Es/ Manufacture of Gas and Production of Ice	0,343
	E Pengadaan Air; Pengelolaan Sampah, Limbah, dan Daur Ulang/ Water Supply; Sewerage, Waste Management, and Remediation Activities	5,428
	F Konstruksi/ Construction	222,190
	G Perdagangan Besar dan Eceran; Reparasi Mobil dan Sepeda Motor/ Wholesale and Retail Trade; Repair of Motor Vehicles and Motorcycles	718,008
	1 Perdagangan Mobil, Sepeda Motor dan Reparasinya/ Wholesale and Retail Trade and Repair of Motor Vehicles and Motorcycles	14,327
	2 Perdagangan Besar dan Eceran, Bukan Mobil dan Sepeda Motor/ Wholesale and Retail Trade Except of Motor Vehicles and Motorcycles	703,681
	H Transportasi dan Pergudangan/ Transportation and Storage	90,710
	1 Angkutan Rel/ Railways Transport	-
	2 Angkutan Darat/ Land Transport	30,193
	3 Angkutan Laut/ Sea Transport	38,530

Tabel 12.2 **Lanjutan**
Table **Continued**

	Lapangan Usaha Industry	Produk Domestik Bruto Atas Dasar Harga Konstan 2010 Menurut Lapangan Usaha (miliar rupiah), 2018 Gross Domestic Product at 2010 Constant Market Prices by Industry (billion rupiahs), 2018
	(1)	(2)
4	Angkutan Sungai, Danau, dan Penyeberangan/ River, Lake, and Ferry Transport	4,254
5	Angkutan Udara/ Air Transport	5,913
6	Pergudangan dan Jasa Penunjang Angkutan; Pos dan Kurir/ Warehousing and Support Services for Transportation; Postal and Courier	11,820
I	Penyediaan Akomodasi dan Makan Minum/ Accommodation and Food Service Activities	9,619
1	Penyediaan Akomodasi/ Accommodation	3,857
2	Penyediaan Makan Minum/ Food and Beverage Service Activities	5,762
J	Informasi dan Komunikasi/ Information and Communication	83,529
K	Jasa Keuangan dan Asuransi/ Financial and Insurance Activities	65,649
1	Jasa Perantara Keuangan/ Financial Intermediary Services	57,890
2	Asuransi dan Dana Pensiun/ Insurance and Pension Fund	6,751
3	Jasa Keuangan Lainnya/ Other Financial Services	0,936
4	Jasa Penunjang Keuangan/ Financial Supporting Service	0,071
L	Real Estat/ Real Estate Activities	3,159
M,N	Jasa Perusahaan/ Business Activities	3,904
O	Administrasi Pemerintahan, Pertahanan, dan Jaminan Sosial Wajib/ Public Administration and Defence; Compulsory Social Security	381,146
P	Jasa Pendidikan/ Education	107,315

Tabel 12.2 **Lanjutan**
Table **Continued**

Lapangan Usaha Industry	(1)	(2)
		Produk Domestik Bruto Atas Dasar Harga Konstan 2010 Menurut Lapangan Usaha (miliar rupiah), 2018 Gross Domestic Product at 2010 Constant Market Prices by Industry (billion rupiahs), 2018
Q Jasa Kesehatan dan Kegiatan Sosial/ Human Health and Social Work Activities		83,084
R,S,T,U Jasa Lainnya/ Other Services Activities		13,746
A Nilai Tambah Bruto Atas Harga Dasar/ Gross Value Added At Basic Price		-
B Pajak Dikurang Subsidi Atas Produk/ Taxes less Subsidies on Products		-
C Produk Domestik Bruto/ Gross Domestic Product		4 340,354

Catatan/Note: ** Angka Sangat Sementara/Very Preliminary Figures

Sumber/Source: BPS Kabupaten Halmahera Selatan/BPS - Statistics of Halmahera Selatan Regency

Tabel

12.3

Distribusi Persentase Produk Domestik Bruto Atas Dasar Harga Berlaku Menurut Lapangan Usaha, 2018
Percentage Distribution of Gross Domestic Product at Current Market Prices by Industry , 2018

Table

Lapangan Usaha Industry	Distribusi Persentase Produk Domestik Bruto/Produk Domestik Regional Bruto Atas Dasar Harga Berlaku Percentage Distribution of Gross Domestic Product/Gross Domestic Regional Product at Current Market Prices
(1)	(2)
A Pertanian, Kehutanan, dan Perikanan/ Agriculture, Forestry, and Fishing	26,39
1 Pertanian, Peternakan, Perburuan, dan Jasa Pertanian/ Agriculture, Livestock, Hunting, and Agriculture Services	15,26
a. Tanaman Pangan/ Food Crops	1,71
b. Tanaman Hortikultura/ Horticultural Crops	1,27
c. Tanaman Perkebunan/ Plantation Crops	11,35
d. Peternakan/ Livestock	0,77
e. Jasa Pertanian dan Perburuan/ Agriculture Services and Hunting	0,17
2 Kehutanan dan Penebangan Kayu/ Forestry and Logging	1,27
3 Perikanan/ Fishing	9,85
B Pertambangan dan Penggalian/ Mining and Quarrying	11,25
1 Pertambangan Minyak, Gas, dan Panas Bumi/ Crude Petroleum, Natural Gas, and Geothermal	-
2 Pertambangan Batubara dan Lignit/ Coal and Lignite Mining	-
3 Pertambangan Bijih Logam/ Iron Ore Mining	11,20
4 Pertambangan dan Penggalian Lainnya/ Other Mining and Quarrying	0,05
C Industri Pengolahan/ Manufacturing	22,67
1 Industri Batubara dan Pengilangan Migas/ Manufacture of Coal and Refined Petroleum Products	-

Tabel 12.3 **Lanjutan**
Table **Continued**

Lapangan Usaha Industry	Distribusi Persentase Produk Domestik Bruto/Produk Domestik Regional Bruto Atas Dasar Harga Berlaku Percentage Distribution of Gross Domestic Product/Gross Domestic Regional Product at Current Market Prices
(1)	(2)
2 Industri Makanan dan Minuman/ Manufacture of Food Products and Beverages	1,34
3 Industri Pengolahan Tembakau/ Manufacture of Tobacco Products	-
4 Industri Tekstil dan Pakaian Jadi/ Manufacture of Textiles and Wearing Apparel	0,01
5 Industri Kulit, Barang dari Kulit, dan Alas Kaki/ Manufacture of Leather and Related Products, and Footwear	-
6 Industri Kayu, Barang dari Kayu dan Gabus; dan Barang Anyaman dari Bambu, Rotan, dan Sejenisnya/ Manufacture of Wood and Products of Wood and Cork; and Articles of Straw and Plaiting Materials	4,07
7 Industri Kertas dan Barang dari Kertas; Percetakan dan Reproduksi Media Rekaman/ Manufacture of Paper and Paper Products; Printing and Reproduction of Recorded Media	-
8 Industri Kimia, Farmasi, dan Obat Tradisional/ Manufacture of Chemicals, Pharmaceuticals, and Botanical Products	-
9 Industri Karet; Barang dari Karet dan Plastik/ Manufacture of Rubber; Rubber Products and Plastics Products	-
10 Industri Barang Galian bukan Logam/ Manufacture of Other Non-Metallic Mineral Products	0,02
11 Industri Logam Dasar/ Manufacture of Basic Metals	17,20
12 Industri Barang Logam; Komputer, Barang Elektronik, Optik; dan Peralatan Listrik/ Manufacture of Fabricated Metal Products; Electronic, Computer, and Optical Products; and Electrical Equipment	0,00
13 Industri Mesin dan Perlengkapan / Manufacture of Machinery and Equipment	-

Tabel 12.3 **Lanjutan**
Table 12.3 **Continued**

Lapangan Usaha Industry	Distribusi Persentase Produk Domestik Bruto/Produk Domestik Regional Bruto Atas Dasar Harga Berlaku Percentage Distribution of Gross Domestic Product/Gross Domestic Regional Product at Current Market Prices
(1)	(2)
14 Industri Alat Angkutan/ Manufacture of Transport Equipment	0,01
15 Industri Furnitur/ Manufacture of Furniture	0,02
16 Industri Pengolahan Lainnya; Jasa Reparasi dan Pemasangan Mesin dan Peralatan/ Other Manufacturing; Repair and Installation of Machinery and Equipment	0,01
D Pengadaan Listrik dan Gas/ Electricity and Gas	0,05
1 Ketenagalistrikan/ Electricity	0,05
2 Pengadaan Gas dan Produksi Es/ Manufacture of Gas and Production of Ice	0,01
E Pengadaan Air; Pengelolaan Sampah, Limbah, dan Daur Ulang/ Water Supply; Sewerage, Waste Management, and Remediation Activities	0,10
F Konstruksi/ Construction	4,83
G Perdagangan Besar dan Eceran; Reparasi Mobil dan Sepeda Motor/ Wholesale and Retail Trade; Repair of Motor Vehicles and Motorcycles	15,66
1 Perdagangan Mobil, Sepeda Motor dan Reparasinya/ Wholesale and Retail Trade and Repair of Motor Vehicles and Motorcycles	0,37
2 Perdagangan Besar dan Eceran, Bukan Mobil dan Sepeda Motor/ Wholesale and Retail Trade Except of Motor Vehicles and Motorcycles	15,29
H Transportasi dan Pergudangan/ Transportation and Storage	2,08
1 Angkutan Rel/ Railways Transport	
2 Angkutan Darat/ Land Transport	0,71
3 Angkutan Laut/ Sea Transport	0,86

Tabel Table	12.3	Lanjutan Continued	
		Lapangan Usaha Industry	Distribusi Persentase Produk Domestik Bruto/Produk Domestik Regional Bruto Atas Dasar Harga Berlaku Percentage Distribution of Gross Domestic Product/Gross Domestic Regional Product at Current Market Prices
		(1)	(2)
		4 Angkutan Sungai, Danau, dan Penyeberangan/ River, Lake, and Ferry Transport	0,10
		5 Angkutan Udara/ Air Transport	0,14
		6 Pergudangan dan Jasa Penunjang Angkutan; Pos dan Kurir/ Warehousing and Support Services for Transportation; Postal and Courier	0,27
		I Penyediaan Akomodasi dan Makan Minum/ Accommodation and Food Service Activities	0,21
		1 Penyediaan Akomodasi/ Accommodation	0,08
		2 Penyediaan Makan Minum/ Food and Beverage Service Activities	0,12
		J Informasi dan Komunikasi/ Information and Communication	1,67
		K Jasa Keuangan dan Asuransi/ Financial and Insurance Activities	1,54
		1 Jasa Perantara Keuangan/ Financial Intermediary Services	1,36
		2 Asuransi dan Dana Pensiun/ Insurance and Pension Fund	0,16
		3 Jasa Keuangan Lainnya/ Other Financial Services	0,02
		4 Jasa Penunjang Keuangan/ Financial Supporting Service	0,00
		L Real Estat/ Real Estate Activities	0,07
		M,N Jasa Perusahaan/ Business Activities	0,09
		O Administrasi Pemerintahan, Pertahanan, dan Jaminan Sosial Wajib/ Public Administration and Defence; Compulsory Social Security	8,76
		P Jasa Pendidikan/ Education	2,51

Tabel 12.3 **Lanjutan**
Table **Continued**

Lapangan Usaha Industry	Distribusi Persentase Produk Domestik Bruto/Produk Domestik Regional Bruto Atas Dasar Harga Berlaku Percentage Distribution of Gross Domestic Product/Gross Domestic Regional Product at Current Market Prices
(1)	(2)
Q Jasa Kesehatan dan Kegiatan Sosial/ Human Health and Social Work Activities	1,84
R,S,T,U Jasa Lainnya/ Other Services Activities	0,28
A Nilai Tambah Bruto Atas Harga Dasar/ Gross Value Added At Basic Price	-
B Pajak Dikurang Subsidi Atas Produk/ Taxes less Subsidies on Products	-
C Produk Domestik Bruto/ Gross Domestic Product	100,00

Catatan/Note: ** Angka Sangat Sementara/*Very Preliminary Figures*

Sumber/Source: BPS Kabupaten Halmahera Selatan/*BPS - Statistics of Halmahera Selatan Regency*

Tabel **12.4** **Laju Pertumbuhan Produk Domestik Bruto Atas Dasar Harga Konstan 2010 Menurut Lapangan Usaha (persen), 2018**
Table **12.4** **Growth Rate of Gross Domestic Product at 2010 Constant Market Prices by Industry (percent), 2018**

Lapangan Usaha Industry	Laju Pertumbuhan Produk Domestik Bruto/Produk Domestik Regional Bruto Atas Dasar Harga Konstan 2010 Growth Rate of Gross Domestic Product/Gross Domestic Regional Product at 2010 Constant Market Prices
(1)	(2)
A Pertanian, Kehutanan, dan Perikanan/ Agriculture, Forestry, and Fishing	1,94
1 Pertanian, Peternakan, Perburuan, dan Jasa Pertanian/ Agriculture, Livestock, Hunting, and Agriculture Services	2,32
a. Tanaman Pangan/ Food Crops	1,78
b. Tanaman Hortikultura/ Horticultural Crops	6,06
c. Tanaman Perkebunan/ Plantation Crops	1,82
d. Peternakan/ Livestock	6,71
e. Jasa Pertanian dan Perburuan/ Agriculture Services and Hunting	4,04
2 Kehutanan dan Penebangan Kayu/ Forestry and Logging	-9,26
3 Perikanan/ Fishing	3,22
B Pertambangan dan Penggalian/ Mining and Quarrying	57,49
1 Pertambangan Minyak, Gas, dan Panas Bumi/ Crude Petroleum, Natural Gas, and Geothermal	-
2 Pertambangan Batubara dan Lignit/ Coal and Lignite Mining	-
3 Pertambangan Bijih Logam/ Iron Ore Mining	57,80
4 Pertambangan dan Penggalian Lainnya/ Other Mining and Quarrying	7,16
C Industri Pengolahan/ Manufacturing	37,53
1 Industri Batubara dan Pengilangan Migas/ Manufacture of Coal and Refined Petroleum Products	-

Tabel 12.4 **Lanjutan**
Table **Continued**

Lapangan Usaha Industry	Laju Pertumbuhan Produk Domestik Bruto/Produk Domestik Regional Bruto Atas Dasar Harga Konstan 2010 Growth Rate of Gross Domestic Product/Gross Domestic Regional Product at 2010 Constant Market Prices
(1)	(2)
2 Industri Makanan dan Minuman/ Manufacture of Food Products and Beverages	7,33
3 Industri Pengolahan Tembakau/ Manufacture of Tobacco Products	-
4 Industri Tekstil dan Pakaian Jadi/ Manufacture of Textiles and Wearing Apparel	4,95
5 Industri Kulit, Barang dari Kulit, dan Alas Kaki/ Manufacture of Leather and Related Products, and Footwear	-
6 Industri Kayu, Barang dari Kayu dan Gabus; dan Barang Anyaman dari Bambu, Rotan, dan Sejenisnya/ Manufacture of Wood and Products of Wood and Cork; and Articles of Straw and Plaiting Materials	-5,99
7 Industri Kertas dan Barang dari Kertas; Percetakan dan Reproduksi Media Rekaman/ Manufacture of Paper and Paper Products; Printing and Reproduction of Recorded Media	1,10
8 Industri Kimia, Farmasi, dan Obat Tradisional/ Manufacture of Chemicals, Pharmaceuticals, and Botanical Products	-
9 Industri Karet; Barang dari Karet dan Plastik/ Manufacture of Rubber; Rubber Products and Plastics Products	-
10 Industri Barang Galian bukan Logam/ Manufacture of Other Non-Metallic Mineral Products	4,87
11 Industri Logam Dasar/ Manufacture of Basic Metals	62,10
12 Industri Barang Logam; Komputer, Barang Elektronik, Optik; dan Peralatan Listrik/ Manufacture of Fabricated Metal Products; Electronic, Computer, and Optical Products; and Electrical Equipment	2,07
13 Industri Mesin dan Perlengkapan / Manufacture of Machinery and Equipment	-

Tabel 12.4 **Lanjutan**
Table **Continued**

Lapangan Usaha Industry	Laju Pertumbuhan Produk Domestik Bruto/Produk Domestik Regional Bruto Atas Dasar Harga Konstan 2010 Growth Rate of Gross Domestic Product/Gross Domestic Regional Product at 2010 Constant Market Prices
(1)	(2)
14 Industri Alat Angkutan/ Manufacture of Transport Equipment	1,42
15 Industri Furnitur/ Manufacture of Furniture	0,35
16 Industri Pengolahan Lainnya; Jasa Reparasi dan Pemasangan Mesin dan Peralatan/ Other Manufacturing; Repair and Installation of Machinery and Equipment	0,16
D Pengadaan Listrik dan Gas/ Electricity and Gas	7,78
1 Ketenagalistrikan/ Electricity	8,57
2 Pengadaan Gas dan Produksi Es/ Manufacture of Gas and Production of Ice	2,71
E Pengadaan Air; Pengelolaan Sampah, Limbah, dan Daur Ulang/ Water Supply; Sewerage, Waste Management, and Remediation Activities	5,76
F Konstruksi/ Construction	7,79
G Perdagangan Besar dan Eceran; Reparasi Mobil dan Sepeda Motor/ Wholesale and Retail Trade; Repair of Motor Vehicles and Motorcycles	7,97
1 Perdagangan Mobil, Sepeda Motor dan Reparasinya/ Wholesale and Retail Trade and Repair of Motor Vehicles and Motorcycles	7,12
2 Perdagangan Besar dan Eceran, Bukan Mobil dan Sepeda Motor/ Wholesale and Retail Trade Except of Motor Vehicles and Motorcycles	7,98
H Transportasi dan Pergudangan/ Transportation and Storage	3,30
1 Angkutan Rel/ Railways Transport	
2 Angkutan Darat/ Land Transport	6,01
3 Angkutan Laut/ Sea Transport	-1,56

Tabel 12.4 **Lanjutan**
Table **Continued**

Lapangan Usaha Industry	Laju Pertumbuhan Produk Domestik Bruto/Produk Domestik Regional Bruto Atas Dasar Harga Konstan 2010 Growth Rate of Gross Domestic Product/Gross Domestic Regional Product at 2010 Constant Market Prices
(1)	(2)
4 Angkutan Sungai, Danau, dan Penyeberangan/ River, Lake, and Ferry Transport	3,88
5 Angkutan Udara/ Air Transport	12,99
6 Pergudangan dan Jasa Penunjang Angkutan; Pos dan Kurir/ Warehousing and Support Services for Transportation; Postal and Courier	8,82
I Penyediaan Akomodasi dan Makan Minum/ Accommodation and Food Service Activities	5,19
1 Penyediaan Akomodasi/ Accommodation	5,01
2 Penyediaan Makan Minum/ Food and Beverage Service Activities	5,31
J Informasi dan Komunikasi/ Information and Communication	3,13
K Jasa Keuangan dan Asuransi/ Financial and Insurance Activities	4,99
1 Jasa Perantara Keuangan/ Financial Intermediary Services	5,12
2 Asuransi dan Dana Pensiun/ Insurance and Pension Fund	4,38
3 Jasa Keuangan Lainnya/ Other Financial Services	1,89
4 Jasa Penunjang Keuangan/ Financial Supporting Service	1,56
L Real Estat/ Real Estate Activities	5,66
M,N Jasa Perusahaan/ Business Activities	5,31
O Administrasi Pemerintahan, Pertahanan, dan Jaminan Sosial Wajib/ Public Administration and Defence; Compulsory Social Security	6,72

Tabel
Table **12.4** **Lanjutan**
Continued

Lapangan Usaha Industry	Laju Pertumbuhan Produk Domestik Bruto/Produk Domestik Regional Bruto Atas Dasar Harga Konstan 2010 Growth Rate of Gross Domestic Product/Gross Domestic Regional Product at 2010 Constant Market Prices
(1)	(2)
P Jasa Pendidikan/ Education	4,25
Q Jasa Kesehatan dan Kegiatan Sosial/ Human Health and Social Work Activities	7,58
R,S,T,U Jasa Lainnya/ Other Services Activities	8,69
A Nilai Tambah Bruto Atas Harga Dasar/ Gross Value Added At Basic Price	-
B Pajak Dikurang Subsidi Atas Produk/ Taxes less Subsidies on Products	-
C Produk Domestik Bruto/ Gross Domestic Product	15,38

Catatan/Note: ** Angka Sangat Sementara/Very Preliminary Figures

Sumber/Sorce: BPS Kabupaten Halmahera Selatan/BPS - Statistics of Halmahera Selatan Regency

Tabel

Produk Domestik Bruto Menurut Jenis Pengeluaran Atas Dasar Harga Berlaku (miliar rupiah), 2018

12.5

Gross Domestic Product by Type of Expenditure at Current Market Prices (billion rupiahs), 2018

Table

Jenis Pengeluaran Type of Expenditure	Produk Domestik Bruto/Produk Domestik Regional Bruto Atas Dasar Harga Berlaku Gross Domestic Product/Gross Domestic Regional Product at Current Market Prices
(1)	(2)
Pengeluaran Konsumsi Rumah Tangga/ Household Consumption Expenditure	3 181,60
a. Makanan dan Minuman, Selain Restoran/ Food and Beverages other than restaurants	1 699,71
b. Pakaian, Alas Kaki, dan Jasa Perawatannya/ Clothing, Footwear, and Related Maintenance Services	140,45
c. Perumahan dan Perlengkapan Rumah tangga/ housing and Household Equipment	234,34
d. Kesehatan dan Pendidikan/ Health and Education	155,96
e. Transportasi dan Komunikasi/ Transportation and Communication	705,42
f. Restoran dan Hotel/ Restaurants and Hotels	69,52
g. Lainnya/ Others	176,20
Pengeluaran Konsumsi LNPRT/ NPISH Consumption Expenditure	32,10
Pengeluaran Konsumsi Pemerintah/ Government Consumption Expenditure	988,81
a. Konsumsi Kolektif/ Collective Consumption	666,27
b. Konsumsi Individu/ Individual Consumption	322,54
Pembentukan Modal Tetap Bruto/ Gross Fixed Capital Formation	3 110,25
a. Konstruksi/ Construction	-
b. Mesin dan Perlengkapan/ Machinery and Equipment	-

Tabel Table	12.5	Lanjutan Continued	
		Jenis Pengeluaran Type of Expenditure	Produk Domestik Bruto/Produk Domestik Regional Bruto Atas Dasar Harga Berlaku Gross Domestic Product/Gross Domestic Regional Product at Current Market Prices
		(1)	(2)
		c. Kendaraan/ Vehicle	-
		d. Peralatan lainnya/ Other Equipment	-
		e. CBR/ Cultivated Biological Resources	-
		f. Produk Kekayaan Intelektual/ Intellectual Property Product	-
		Perubahan Inventori/ Changes in Inventories	96,23
		Ekspor Barang dan Jasa/ Exports of Goods and Services	9 339,20
		a. Barang/ Goods	-
		a.1 Barang Nonmigas/ Non-Oil and Gas	-
		a.2 Barang Migas/ Oil and Gas	-
		b. Jasa/ Services	-
		Dikurangi : Impor Barang dan Jasa/ Less : Import of Goods and Services	10 428,66
		a. Barang/ Goods	-
		a.1 Barang Nonmigas/ Non-Oil and Gas	-
		a.2 Barang Migas/ Oil and Gas	-
		b. Jasa/ Services	-
		Diskrepansi Statistik / Statistical Discrepancies	-
		Produk Domestik Bruto/ Gross Domestic Product	6 319,52
Catatan/Note:		** Angka Sangat Sementara/Very Preliminary Figures	
Sumber/Source:		BPS Kabupaten Halmahera Selatan/BPS - Statistics of Halmahera Selatan Regency	

Tabel 12.6 **Produk Domestik Bruto Menurut Jenis Pengeluaran Atas Dasar Harga Konstan 2010 (miliar rupiah), 2018**
Table 12.6 **Gross Domestic Product by Type of Expenditure at 2010 Constant Market Prices (billion rupiahs), 2018**

Jenis Pengeluaran Type of Expenditure	Produk Domestik Bruto/Produk Domestik Regional Bruto Atas Dasar Harga Konstan 2010 Gross Domestic Product/Gross Domestic Regional Product at 2010 Constant Market Prices
(1)	(2)
Pengeluaran Konsumsi Rumah Tangga/ Household Consumption Expenditure	2 256,61
a. Makanan dan Minuman, Selain Restoran/ Food and Beverages other than restaurants	1 239,51
b. Pakaian, Alas Kaki, dan Jasa Perawatannya/ Clothing, Footwear, and Related Maintenance Services	89,27
c. Perumahan dan Perlengkapan Rumah tangga/ housing and Household Equipment	156,01
d. Kesehatan dan Pendidikan/ Health and Education	110,72
e. Transportasi dan Komunikasi/ Transportation and Communication	512,26
f. Restoran dan Hotel/ Restaurants and Hotels	42,30
g. Lainnya/ Others	106,53
Pengeluaran Konsumsi LNPRT/ NPISH Consumption Expenditure	21,46
Pengeluaran Konsumsi Pemerintah/ Government Consumption Expenditure	639,10
a. Konsumsi Kolektif/ Collective Consumption	432,33
b. Konsumsi Individu/ Individual Consumption	206,78
Pembentukan Modal Tetap Bruto/ Gross Fixed Capital Formation	2 008,31
a. Konstruksi/ Construction	-
b. Mesin dan Perlengkapan/ Machinery and Equipment	-

Tabel Table	12.6	Lanjutan Continued	Produk Domestik Bruto/Produk Domestik Regional Bruto Atas Dasar Harga Konstan 2010 Gross Domestic Product/Gross Domestic Regional Product at 2010 Constant Market Prices
		Jenis Pengeluaran Type of Expenditure	
		(1)	(2)
		c. Kendaraan/ Vehicle	-
		d. Peralatan lainnya/ Other Equipment	-
		e. CBR/ Cultivated Biological Resources	-
		f. Produk Kekayaan Intelektual/ Intellectual Property Product	-
		Perubahan Inventori/ Changes in Inventories	62,25
		Ekspor Barang dan Jasa/ Exports of Goods and Services	7.434,74
		a. Barang/ Goods	-
		a.1 Barang Nonmigas/ Non-Oil and Gas	-
		a.2 Barang Migas/ Oil and Gas	-
		b. Jasa/ Services	-
		Dikurangi : Impor Barang dan Jasa/ Less : Import of Goods and Services	8.082,12
		a. Barang/ Goods	-
		a.1 Barang Nonmigas/ Non-Oil and Gas	-
		a.2 Barang Migas/ Oil and Gas	-
		b. Jasa/ Services	-
		Diskrepansi Statistik / Statistical Discrepancies	-
		Produk Domestik Bruto/ Gross Domestic Product	4.340,35

Catatan/Note: ** Angka Sangat Sementara/Very Preliminary Figures

Sumber/Source: BPS Kabupaten Halmahera Selatan/BPS - Statistics of Halmahera Selatan Regency



Sensus
Penduduk
2020

DATA

MENCERDASKAN BANGSA

— *Enlighten The Nation* —



**BADAN PUSAT STATISTIK
KABUPATEN HALMAHERA SELATAN**
BPS - Statistics Of Halmahera Selatan Regency

Jl. Karet Putih Labuha 97791, Telp. (0927)2321318, Fax. (0927)2321318

Homepage : <http://halmaheraselatankab.bps.go.id>, Email : bps8204@bps.go.id

