

# KABUPATEN MALUKU BARAT DAYA DALAM ANGKA

*Maluku Barat Daya Regency in Figures*

# 2019

<https://malukubaratdayakab.bps.go.id>



Badan Pusat Statistik  
Kabupaten Maluku Barat Daya  
BPS - Statistics of Maluku Barat Daya Regency

# KABUPATEN MALUKU BARAT DAYA DALAM ANGKA

*Maluku Barat Daya Regency in Figures*

# 2019

<https://malukubaratdayakab.bps.go.id>



*Badan Pusat Statistik  
Kabupaten Maluku Barat Daya  
BPS - Statistics of Maluku Barat Daya Regency*

**Kabupaten Maluku Barat Daya Dalam Angka  
Maluku Barat Daya Regency in Figures  
2019**

**ISSN:** 2598-6708

**No. Publikasi/Publication Number:** 81080.1902

**Katalog/Catalog:**1102001.8108

**Ukuran Buku/Book Size:** 16,5 cm x 21,5 cm

**Jumlah Halaman/Number of Pages:** xxviii + 224 halaman

**Naskah/Manuscript:**

Badan Pusat Statistik Kabupaten Maluku Barat Daya  
*BPS - Statistics of Maluku Barat Daya Regency*

**Gambar Sampul depan Oleh/Cover Designed by:**

Badan Pusat Statistik Kabupaten Maluku Barat Daya  
*BPS - Statistics of Maluku Barat Daya Regency*

**Ilustrasi Sampul Depan/Cover Illustration:**

Pantai Pulau Letti/*Letti Island Beach*

(Sumber: Badan Pusat Statistik Kabupaten Maluku Barat Daya)

**Diterbitkan oleh/Published by:**

© BPS Kabupaten Maluku Barat Daya

© *BPS - Statistics of Maluku Barat Daya Regency*


**Dicetak oleh/Printed by:**

Cv. Aman Jaya

Dilarang mengumumkan, mendistribusikan, mengomunikasikan, dan/atau menggandakan sebagian atau seluruh isi buku ini untuk tujuan komersial tanpa izin tertulis dari Badan Pusat Statistik

*Announce, distribute, communicate, and/or copy part or all of this book for commercial purpose without permission from BPS-Statistics Indonesia are prohibited*

**PETA WILAYAH KABUPATEN MALUKU BARAT DAYA**  
*MALUKU BARAT DAYA REGENCY MAP*



**KEPALA BPS KABUPATEN MALUKU BARAT DAYA**  
*CHIEF OF STATISTICS OF MALUKU BARAT DAYA REGENCY*



**Corneles Bulohlabna**



## KATA PENGANTAR

Kabupaten Maluku Barat Daya Dalam Angka 2019 merupakan publikasi tahunan yang diterbitkan oleh BPS Kabupaten Maluku Barat Daya. Disadari bahwa publikasi ini belum sepenuhnya memenuhi harapan pihak pemakai data khususnya para perencana, namun diharapkan dapat membantu melengkapi penyusunan rencana pembangunan di Kabupaten Maluku Barat Daya.

Publikasi ini dapat terwujud berkat kerja sama dan bantuan dari berbagai pihak baik instansi pemerintah maupun swasta. Kepada semua pihak yang telah memberikan bantuan disampaikan penghargaan dan terima kasih yang sebesar – besarnya.

Walaupun publikasi ini telah disiapkan sebaik-baiknya, namun disadari masih ada kekurangan dan kesalahan yang terjadi. Untuk perbaikan publikasi ini, tanggapan dan saran yang bersifat konstruktif dari para pemakai sangat diharapkan.

Tiakur, Agustus 2019

Kepala BPS

Kabupaten Maluku Barat Daya

Corneles Bulohlabna



## **PREFACE**

*Maluku Barat Daya Regency in Figures 2019 is an annual publication written by BPS Regency of Maluku Barat Daya. Honestly, this publication has not perfected yet and has not filled the user's hope, especially for the planners yet, but hopefully it can help to equip compilation of development planning in this new regency.*

*This comprehensive publication has been made possible with the assistance and contribution from several governmental institutions and private organizations. To all parties who have been involved in the preparation of this publication, I would like to express my sincerest appreciation and gratitude.*

*Comments and constructive suggestions for the improvement of this publication are always welcome.*

*Tiakur, August 2019*

*Chief Statistician of  
Maluku Barat Daya Regency*



*Corneles Bulohlabna*

## Daftar Isi/Contents

Peta Wilayah Kabupaten Maluku Barat Daya/Map of Maluku Barat Daya Regency .....	iii
Foto Kepala BPS Kabupaten Maluku Barat Daya/Photo of Chief of Statistics Maluku Barat Daya Regency .....	iv
Kata Pengantar/Preface .....	v
Daftar Isi/Contents .....	vii
Daftar Tabel/List of Tables .....	xii
Daftar Gambar/List of Figures .....	xxx
Penjelasan Umum/Explanatory Notes .....	xxxii
<b>Bab 1 Geografi dan Iklim</b>	
<i>Geography and Climate</i> .....	1
<b>1.1 Geografi</b>	
<i>Geography</i> .....	6
<b>1.2 Iklim</b>	
<i>Climate</i> .....	16
<b>Bab 2 Pemerintahan</b>	
<i>Government</i> .....	19
<b>2.1 Wilayah Administratif</b>	
<i>Administrative Territory</i> .....	24
<b>2.2 Bagian Pemerintahan Kantor Bupati</b>	
<i>Regent's Office Governance</i> .....	26
<b>2.3 Dewan Perwakilan Rakyat Daerah</b>	
<i>Region House of Representative</i> .....	28
<b>2.4 Pegawai Negeri Sipil</b>	
<i>Civil Servants</i> .....	34
<b>Bab 3 Kependudukan dan Ketenagakerjaan</b>	
<i>Population and Employment</i> .....	43
<b>3.1 Penduduk</b>	
<i>Population</i> .....	50
<b>3.2 Ketenagakerjaan</b>	
<i>Employment</i> .....	52
<b>Bab 4 Sosial</b>	
<i>Social</i> .....	57
<b>4.1 Pendidikan</b>	
<i>Education</i> .....	68
<b>4.2 Kesehatan</b>	
<i>Health</i> .....	74



<b>4.3 Agama</b>	
<i>Religion</i> .....	92
<b>4.4 Kemiskinan</b>	
<i>Poverty</i> .....	94
<b>4.5 Kriminalitas</b>	
<i>Crime</i> .....	95
<b>Bab 5 Pertanian</b>	
<i>Agriculture</i> .....	97
<b>5.1 Tanaman Pangan</b>	
<i>Food Crops</i> .....	103
<b>5.2 Hortikultura</b>	
<i>Horticulture</i> .....	109
<b>5.3 Perkebunan</b>	
<i>Estate Crops</i> .....	111
<b>5.4 Peternakan</b>	
<i>Husbandry</i> .....	113
<b>5.5 Perikanan</b>	
<i>Fishery</i> .....	116
<b>5.6 Kehutanan</b>	
<i>Forestry</i> .....	123
<b>Bab 6 Industri dan Energi</b>	
<i>Industry and Energy</i> .....	125
<b>6.1 Industri</b>	
<i>Industry</i> .....	130
<b>6.2 Energi</b>	
<i>Energy</i> .....	131
<b>6.3 Lingkungan Hidup</b>	
<i>Living Environment</i> .....	134
<b>Bab 7 Perdagangan</b>	
<i>Trade</i> .....	137
<b>7.1 Perdagangan</b>	
<i>Commerce</i> .....	142
<b>7.2 Koperasi</b>	
<i>Cooperative</i> .....	145
<b>Bab 8 Hotel dan Pariwisata</b>	
<i>Hotel dan Tourism</i> .....	149
<b>Bab 9 Transportasi dan Komunikasi</b>	
<i>Transportation and Communication</i> .....	163
<b>9.1 Transportasi</b>	

<i>Transportation</i> .....	168
<b>9.2 Komunikasi</b>	
<i>Communication</i> .....	174
<b>Bab 10 Keuangan Daerah</b>	
<i>Regional Finance</i> .....	177
<b>Bab 11 Pengeluaran dan Konsumsi Penduduk</b>	
<i>Expenditure and Consumption of the Population</i> .....	187
<b>Bab 12 Pendapatan Regional</b>	
<i>Regional Income</i> .....	193
<b>Bab 13 Perbandingan antar Kabupaten/Kota</b>	
<i>Regional Comparison</i> .....	211

## DAFTAR TABEL/LIST OF TABLES

Halaman  
Page

### 1. GEOGRAFI DAN IKLIM/GEOGRAPHY AND CLIMATE

#### 1.1 KEADAAN GEOGRAFI/GEOGRAPHY CONDITION

1.1.1	Letak Geografis Kabupaten Maluku Barat Daya <i>Maluku Barat Daya Regency Geographic Location</i> .....	6
1.1.2	Luas Kepulauan di Kabupaten Maluku Barat Daya <i>Total Area of Maluku Barat Daya Regency Archipelago</i> .....	7
1.1.3	Luas Wilayah Menurut Kecamatan di Kabupaten Maluku Barat Daya <i>Total Area by Subdistrict in Maluku Barat Daya Regency</i> .....	8
1.1.4	Banyak Pulau Menurut Kecamatan di Kabupaten Maluku Barat Daya <i>Total Island of Maluku Barat Daya Regency by Subdistrict</i> .....	9
1.1.5	Tinggi Wilayah Di Atas Permukaan Laut (DPL) Menurut Kecamatan di Kabupaten Maluku Barat Daya <i>Height Above Mean Sea Level (AMSL) by Subdistrict in Maluku Barat Daya Regency</i> ..	10
1.1.6	Jarak dari Ibukota Kecamatan ke Ibukota Kabupaten di Kabupaten Maluku Barat Daya <i>Distance between Subdistrict Capital and Regency Capital in Maluku Barat Daya Regency</i> .....	11
1.1.7	Gunung Di Kabupaten Maluku Barat Daya <i>Maluku Barat Daya Regency Mountain</i> .....	12
1.1.8	Danau Di Kabupaten Maluku Barat Daya <i>Maluku Barat Daya Regency Lake</i> .....	13
1.1.9	Nama-nama Sungai Menurut Letak Di Kabupaten Maluku Barat Daya <i>Maluku Barat Daya Regency Rivers Name by Location</i> .....	14

#### 1.2 IKLIM/CLIMATE

1.2.1	Rata-rata Suhu dan Kelembaban Udara Menurut Bulan di Kabupaten Maluku Barat Daya, 2018 <i>Average Temperature and Humidity by Month in Maluku Barat Daya Regency, 2018</i> ..	16
1.2.2	Rata-Rata Tekanan Udara, Kecepatan Angin dan Penyinaran Matahari Menurut Bulan di Kabupaten Maluku Barat Daya, 2018 <i>Average Atmospheric Pressure, Wind Velocity and Duration of Sunshine by Month in Maluku Barat Daya Regency, 2018</i> .....	17

1.2.3	Jumlah Curah Hujan dan Hari Hujan Menurut Bulan di Kabupaten Maluku Barat Daya, 2018 <i>Amount of Precipitation and Number of Rainy Days by Month in Maluku Barat Daya Regency, 2018</i> .....	18
-------	---	----

## 2. PEMERINTAHAN/GOVERNMENT

### 2.1 WILAYAH ADMINISTRATIV/ADMINISTRATIVE AREA

2.1.1	Nama-nama Ibukota Kecamatan, Banyaknya Desa Induk, Anak Desa Menurut Kecamatan di Kabupaten Maluku Barat Daya, 2014–2018 <i>Maluku Barat Daya Regency Capital City Name, Main Village Total, Subordinate Village by Subdistrict, 2014-2018</i> .....	24
2.1.2	Tingkat Perkembangan Desa Dirinci Menurut Kecamatan di Kabupaten Maluku Barat Daya, 2014-2017 <i>Maluku Barat Daya Regency Village Development Level by Subdistrict, 2014-2017 ..</i>	25

### 2.2 BAGIAN PEMERINTAHAN KANTOR BUPATI/REGENT'S OFFICE GOVERNANCE

2.2.1	Nama-nama Bupati/Wakil Bupati, Sekretaris Daerah Kabupaten Maluku Barat Daya <i>Maluku Barat Daya Regency Bupati/Vice-Bupati, Regional Secretary Names</i> .....	26
2.2.2	Jumlah Peraturan dan Keputusan BUPATI di Kabupaten Maluku Barat Daya, 2014-2018 <i>Bupati Rule and Decision in Kabupaten Maluku Barat Daya Regency, 2014-2018</i> .....	27

### 2.3 DEWAN PERWAKILAN RAKYAT DAERAH/THE REGIONAL HOUSE OF REPRESENTATIVE

2.3.1	Jumlah Anggota Dewan Perwakilan Rakyat Daerah Menurut Partai Politik dan Jenis Kelamin di Kabupaten Maluku Barat Daya, 2018 <i>Number of Members of The Regional House of Representatives by Political Parties and Gender in Maluku Barat Daya Regency, 2018</i> .....	28
2.3.2	Nama-nama Ketua dan Wakil Ketua DPRD Kabupaten Maluku Barat Daya <i>Maluku Barat Daya Regency Parliament Chairman and Vice-Chairman Name</i> .....	29
2.3.3	Komposisi Keanggotaan DPRD Kabupaten Maluku Barat Daya Hasil Pemilu 2014 <i>Maluku Barat Daya Regency Parliament Member Compotition 2014 Election Result</i> .....	30
2.3.4	Komposisi Keanggotaan DPRD Kabupaten Maluku Barat Daya Hasil Pemilu 2014 menurut Partai <i>Maluku Barat Daya Regency Parliament Member Compotition 2014 Election Result by Political Party</i> .....	31

2.3.5	Komposisi Keanggotaan DPRD Kabupaten Maluku Barat Daya Hasil Pemilu 2014 menurut Partai <i>Maluku Barat Daya Regency Parliament Member Compotition 2014 Election Result by Political Party</i> .....	32
2.3.6	Jumlah Keputusan DPRD Kabupaten Maluku Barat Daya, 2014-2018 <i>Number of Parliament Decision in Kabupaten Maluku Barat Daya Regency, 2014-2018</i> .....	33
<b>2.4</b>	<b>PEGAWAI NEGERI SIPIL/CIVIL SERVANTS</b>	
2.4.1	Jumlah Pegawai Negeri Sipil Menurut Dinas/Instansi Pemerintah dan Jenis Kelamin di Kabupaten Maluku Barat Daya, 2018 <i>Number of Civil Servants by Institution/Office and Sex in Maluku Barat Daya Regency, 2018</i> .....	34
2.4.2	Jumlah Pegawai Negeri Sipil Menurut Pendidikan Tertinggi yang ditamatkan dan Jenis Kelamin di Kabupaten Maluku Barat Daya, 2018 <i>Number of Civil Servants by Educational Attainment and Sex in Maluku Barat Daya Regency, 2018</i> .....	37
2.4.3	Jumlah Pegawai Negeri Sipil Menurut Golongan Kepangkatan dan Jenis Kelamin di Kabupaten Maluku Barat Daya, 2018 <i>Number of Civil Servants by Hierarcy and Sex in Maluku Barat Daya Regency, 2018..</i>	38
2.4.4	Banyaknya Pegawai Negeri Sipil Daerah Otonom Menurut Jenis Kelamin dan Tingkat Pendidikan Di Kabupaten Maluku Barat Daya, 2018 <i>Total Of Autonomous Region Civil Servant By Gender and Level Of Education in Maluku Barat Daya Regency, 2018</i> .....	39
2.4.5	Banyaknya Pegawai Negeri Sipil Daerah Otonom menurut Unit Organisasi dan Golongan Kepangkatan Di Kabupaten Maluku Barat Daya, 2014-2018 <i>Total of Autonomous Region Civil Servant by Organization Unit and Stratification Group in Maluku Barat Daya Regency, 2014-2018</i> .....	40

### **3. PENDUDUK DAN KETENAGAKERJAAN/POPULATION AND EMPLOYMENT**

<b>3.1</b>	<b>PENDUDUK/POPULATION</b>	
3.1.1	Jumlah Penduduk dan Rasio Jenis Kelamin Menurut Kecamatan di Kabupaten Maluku Barat Daya, 2018 <i>Population and Sex Ratio by Subdistrict in Maluku Barat Daya Regency, 2018</i> .....	50
2.2.3	Distribusi dan Kepadatan Penduduk Menurut Kecamatan di Kabupaten Maluku Barat Daya, 2018	

	<i>Population Distribution and Density by Subdistrict in Maluku Barat Daya Regency, 2018</i> .....	51
<b>3.2</b>	<b>KETENAGAKERJAAN/EMPLOYMENT</b>	
3.2.1	Jumlah Penduduk Berumur 15 Tahun Keatas Menurut Pendidikan Tertinggi yang Ditamatkan dan Jenis Kegiatan Selama Seminggu yang Lalu di Kabupaten Maluku Barat Daya, 2018 <i>Population Aged 15 Years and Over by Educational Attainment and Type of Activity During the Previous Week in Maluku Barat Daya Regency, 2018</i> .....	52
3.2.2	Jumlah Penduduk Berumur 15 Tahun Keatas yang Bekerja Selama Seminggu yang Lalu Menurut Kelompok Umur dan Jenis Kelamin di Kabupaten Maluku Barat Daya, 2018 <i>Population Aged 15 Years and Over Who Worked During the Previous Week by Age Group and Sex in Maluku Barat Daya Regency, 2018</i> .....	53
3.2.3	Jumlah Penduduk Berumur 15 Tahun Ke Atas yang Bekerja Selama Seminggu yang Lalu Menurut Lapangan Pekerjaan Utama dan Jenis Kelamin di Kabupaten Maluku Barat Daya, 2018 <i>Population Aged 15 Years and Over Who Worked During the Previous Week by Main Industry and Sex in Maluku Barat Daya Regency, 2018</i> .....	54
3.2.4	Jumlah Penduduk Berumur 15 Tahun Ke Atas yang Bekerja Selama Seminggu yang Lalu Menurut Status Pekerjaan Utama dan Jenis Kelamin di Kabupaten Maluku Barat Daya, 2018 <i>Population Aged 15 Years and Over Who Worked During the Previous Week by Main Employment Status and Sex in Maluku Barat Daya Regency, 2018</i> .....	55
3.2.5	Jumlah Pencari Kerja Terdaftar Menurut Tingkat Pendidikan Tertinggi yang Ditamatkan dan Jenis Kelamin di Kabupaten Maluku Barat Daya, 2018 <i>Number of Registered Job Applicants by Educational Attainment and Sex in Maluku Barat Daya Regency, 2018</i> .....	56

## **4. SOSIAL/SOCIAL**

### **4.1 PENDIDIKAN/EDUCATION**

4.1.1	Persentase Penduduk Usia 7-24 Tahun Menurut Jenis Kelamin, Kelompok Umur Sekolah, dan Partisipasi Sekolah di Kabupaten Maluku Barat Daya, 2018 <i>Percentage of Population Aged 7-24 Years by Sex, Age Group, and School Participation in Maluku Barat Daya Regency, 2018</i> .....	68
4.1.2	Angka Partisipasi Murni (APM) dan Angka Partisipasi Kasar (APK) Menurut Jenjang Pendidikan di Kabupaten Maluku Barat Daya, 2018	

	<i>Net Enrollment Rate and Gross Enrolment Rate by Educational Level in Maluku Barat Daya Regency, 2018</i> .....	69
4.1.3	Jumlah Sekolah, Murid, Guru, dan Rasio Murid-Guru Sekolah Dasar (SD) Menurut Kecamatan di Kabupaten Maluku Barat Daya, 2018 <i>Net Enrollment Rate and Gross Enrolment Rate by Educational Level in Maluku Barat Daya Regency, 2018</i> .....	70
4.1.4	Jumlah Sekolah, Murid, Guru, dan Rasio Murid-Guru Sekolah Menengah Pertama (SMP) Menurut Kecamatan di Kabupaten Maluku Barat Daya, 2018 <i>Number of Schools, Pupils, Teachers and School-Teacher Ratio of Junior High Schools by Subdistrict in Maluku Barat Daya Regency, 2018</i> .....	71
4.1.5	Jumlah Sekolah, Murid, Guru, dan Rasio Murid-Guru Sekolah Menengah Atas Menurut Kecamatan di Kabupaten Maluku Barat Daya, 2018 <i>Number of Schools, Pupils, Teachers, and School-Teacher Ratio of Senior High Schools by Subdistrict in Maluku Barat Daya Regency, 2018</i> .....	72
4.1.6	Jumlah Sekolah, Murid, Guru, dan Rasio Murid-Guru Sekolah Menengah Kejuruan (SMK) Menurut Kecamatan di Kabupaten Maluku Barat Daya, 2018 <i>Number of Schools, Pupils, Teachers, and School-Teacher Ratio of Vocational High Schools by Subdistrict in Maluku Barat Daya Regency, 2018</i> .....	73
<b>4.2 KESEHATAN/HEALTH</b>		
4.2.1	Jumlah Fasilitas Kesehatan Menurut Kecamatan di Kabupaten Maluku Barat Daya, 2018 <i>Number of Health Facilities by Subdistrict in Maluku Barat Daya Regency, 2018</i> .....	74
4.2.2	Jumlah Tenaga Kesehatan Menurut Kecamatan di Kabupaten Maluku Barat Daya, 2018 <i>Number of Health Personnel by Subdistrict in Maluku Barat Daya Regency, 2018</i> .....	75
4.2.3	Jumlah Dokter Spesialis, Dokter Umum, dan Dokter Gigi Menurut Sarana Pelayanan Kesehatan di Kabupaten Maluku Barat Daya, 2018 <i>Number of Specialist Doctor, Generalist Doctor, and Dentist by Type of Health Facility in Maluku Barat Daya Regency, 2018</i> .....	77
4.2.4	Tenaga Usaha Perbaikan Gizi Keluarga (UPGK) Menurut Kecamatan Di Kabupaten Maluku Barat Daya, 2014-2018 <i>Cadres of Family Nutrient Improvement Program by Subdistrict in Maluku Barat Daya Regency, 2014-2018</i> .....	78
4.2.5	Hasil Monitoring Status Gizi Pada Beberapa Desa UPGK Menurut Kecamatan Di Kabupaten Maluku Barat Daya, 2014-2018 <i>Supervised Result of Nutrient Status for some UPGK Village by Subdistrict in Maluku Barat Daya Regency, 2014-2018</i> .....	79

4.2.6	Kunjungan Kesehatan Ibu dan Anak Menurut Kecamatan di Kabupaten Maluku Barat Daya, 2014-2018 <i>Mother and Children Health Activity by Subdistrict in Maluku Barat Daya Regency, 2014-2018</i> .....	81
4.2.7	Persentase Balita Yang Pernah Mendapat Imunisasi Menurut Jenis Imunisasi di Kabupaten Maluku Barat Daya, 2015-2018 <i>Percentage of Children Under Five Years Who Had Immunization by Type of Immunization in Maluku Barat Daya Regency, 2015-2018</i> .....	83
4.2.8	Jumlah Kasus 10 Penyakit Terbanyak di Kabupaten Maluku Barat Daya, 2018 <i>Number of Cases of the 10 Most Diseases in Maluku Barat Daya Regency, 2018</i> .....	84
4.2.9	Jumlah Bayi Lahir, Bayi Berat Badan Lahir Rendah (BBLR), BBLR Dirujuk, dan Bergizi Buruk di Kabupaten Maluku Barat Daya, 2018 <i>Number of Births, Babies with Low Birth Weights (LBW), Treated LBW, and Malnutrition Cases in Maluku Barat Daya Regency, 2018</i> .....	85
4.2.10	Jumlah Ibu Hamil, Melakukan Kunjungan K1, Melakukan Kunjungan K4, Kurang Energi Kronis (KEK), dan Mendapat Tablet Zat Besi (Fe) di Kabupaten Maluku Barat Daya, 2014-2018 <i>Number of Pregnant Women, Those with One Visit and Four Visits of Antenatal Care, Chronic Energy Deficiency (CED), and Receiving Iron Supplement in Maluku Barat Daya Regency, 2014-2018</i> .....	86
4.2.11	Jumlah Remaja Usia 15-24 Tahun yang Mendapat Penyuluhan Tentang Kesehatan Reproduksi (Kespro), HIV/AIDS, dan Keluarga Berencana (KB) Menurut Kecamatan di Kabupaten Maluku Barat Daya, 2018 <i>Number of Young People Aged 15 - 24 Who Had Counselling on Reproductive Health, HIV/AIDS, and Family Planning by Subdistrict in Maluku Barat Daya Regency, 2018</i> .....	87
4.2.12	Jumlah Kasus HIV/AIDS, IMS, DBD, Diare, TB, dan Malaria Menurut Kecamatan di Kabupaten Maluku Barat Daya, 2017 <i>Number of Cases of HIV/AIDS, Sexually Transmitted Infection, Dengue Fever, Diarrhea, Tuberculosis (TB) and Malaria by Subdistrict in Maluku Barat Daya Regency, 2017</i> .....	88
4.2.13	Jumlah Peserta KB Aktif Menurut Kecamatan di Kabupaten Maluku Barat Daya, 2018 <i>Number of Family Planning Participants by Subdistrict in Maluku Barat Daya Regency, 2018</i> .....	90

### 4.3 AGAMA/RELIGION

4.3.1	Jumlah Penduduk Menurut Kecamatan dan Agama yang Dianut di Kabupaten Maluku Barat Daya, 2018	
-------	--	--



	<i>Population by Subdistrict and Religion in Maluku Barat Daya Regency, 2018.....</i>	92
4.3.2	Jumlah Tempat Peribadatan Menurut Kecamatan di Kabupaten Maluku Barat Daya, 2018 <i>Number of Worship Facilities by Subdistrict in Maluku Barat Daya Regency, 2018.....</i>	93

#### **4.4 KEMISKINAN/POVERTY**

4.4.1	Garis Kemiskinan dan Penduduk Miskin di Kabupaten Maluku Barat Daya, 2014-2018 <i>Poverty Line and Number of Poor People in Maluku Barat Daya Regency, 2014-2018</i>	94
-------	---	----

#### **4.5 KRIMINALITAS/CRIME**

4.5.1	Jumlah Pidana Diproses Menurut Jenis Tindak Pidana Umum dan Tingkat Pemrosesannya di Lingkungan Kejaksaan Negeri Maluku Barat Daya, 2018 <i>Total of Processed Crime by Crime Type and Process Rate in Maluku Barat Daya National Attorney, 2018.....</i>	95
-------	--	----

### **5. PERTANIAN/AGRICULTURE**

#### **5.1 TANAMAN PANGAN/FOOD CROPS**

5.1.1	Luas Areal, Luas Panen, dan Produksi Padi Ladang Menurut Kecamatan di Kabupaten Maluku Barat Daya, 2014-2018 <i>Land Area, Harvested Area, and Production of Dry Land Paddy by Subdistrict in Maluku Barat Daya Regency, 2014-2018.....</i>	103
5.1.2	Luas Areal, Luas Panen, dan Produksi Jagung Menurut Kecamatan di Kabupaten Maluku Barat Daya, 2014-2018 <i>Land Area, Harvested Area, and Production of Maize by Subdistrict in Maluku Barat Daya Regency, 2014 – 2018.....</i>	104
5.1.3	Luas Areal, Luas Panen, dan Produksi Ketela Pohon Menurut Kecamatan di Kabupaten Maluku Barat Daya, 2014-2018 <i>Land Area, Harvested Area, and Production of Cassava by Subdistrict in Maluku Barat Daya Regency, 2014-2018.....</i>	105
5.1.4	Luas Areal, Luas Panen, dan Produksi Ketela Rambat Menurut Kecamatan di Kabupaten Maluku Barat Daya, 2014-2018 <i>Land Area, Harvested Area, and Production of Sweet Potato Paddy by Subdistrict in Maluku Barat Daya Regency, 2014-2018.....</i>	106
5.1.5	Luas Areal, Luas Panen, dan Produksi Kacang Tanah Menurut Kecamatan di Kabupaten Maluku Barat Daya, 2014-2018 <i>Land Area, Harvested Area, and Production of Peanut by Subdistrict in Maluku Barat Daya Regency, 2014-2018.....</i>	107

5.1.6	Luas Areal, Luas Panen, dan Produksi Kacang Hijau Menurut Kecamatan di Kabupaten Maluku Barat Daya, 2014-2018 <i>Land Area, Harvested Area, and Production of Mung Bean by Subdistrict in Maluku Barat Daya Regency, 2014-2018</i> .....	108
<b>5.2</b>	<b>HORTIKULTURA/HORTICULTURE</b>	
5.2.1	Luas Areal, Luas Panen, dan Produksi Sayur-sayuran Menurut Jenis Sayur di Kabupaten Maluku Barat Daya, 2014 – 2018 <i>Land Area, Harvested Area, and Production of Corms by Kind of Vegetable in Maluku Barat Daya Regency, 2014 – 2018</i> .....	109
5.2.2	Luas Areal, Luas Panen, dan Produksi Buah-buahan Menurut Jenis Buah di Kabupaten Maluku Barat Daya, 2014 – 2018 <i>Land Area, Harvested Area, and Production of Fruits by Land areain Maluku Barat Daya Regency, 2014 – 2018</i> .....	110
<b>5.3</b>	<b>PERKEBUNAN/ESTATE CROPS</b>	
5.3.1	Luas Tanaman Perkebunan Menurut Kecamatan dan Jenis Tanaman di Kabupaten Maluku Barat Daya (hektar), 2014-2018 <i>Planted Area of Estate Crops by Subdistrict and Kind of Crop in Maluku Barat Daya Regency (hectare), 2014-2018</i> .....	111
5.3.2	Produksi Tanaman Perkebunan Menurut Kecamatan dan Jenis Tanaman di Kabupaten Maluku Barat Daya (ton), 2014-2018 <i>Production of Estate Crops by Subdistrict and Kind of Crop in Maluku Barat Daya Regency (ton), 2014-2018</i> .....	112
<b>5.4</b>	<b>PETERNAKAN/LIVESTOCK</b>	
5.4.1	Populasi Ternak Menurut Kecamatan dan Jenis Ternak di Kabupaten Maluku Barat Daya, 2014-2018 <i>Livestock Population by Subdistrict and Kind of Livestock in Maluku Barat Daya Regency, 2014-2018</i> .....	113
5.4.2	Populasi Unggas Menurut Kecamatan dan Jenis Unggas di Kabupaten Maluku Barat Daya, 2014-2018 <i>Poultry Population by Subdistrict and Kind of Poultry in Maluku Barat Daya Regency, 2014- 2018</i> .....	114
5.4.3	Jumlah Mutasi Ternak Menurut Kecamatan dan Jenis Ternak di Kabupaten Maluku Barat Daya, 2015 - 2018 <i>Livestock Migration by Sub District and Kind of Livestock in Maluku Barat Daya Regency, 2015 - 2018</i> .....	115

<b>5.5</b>	<b>PERIKANAN/FISHERY</b>	
5.5.1	Jumlah Perahu/Kapal Menurut Kecamatan dan Jenis Kapal di Kabupaten Maluku Barat Daya, 2014-2018 <i>Number of Fishing Boats by Subdistrict and Type of Boat in Maluku Barat Daya Regency, 2014-2018</i> .....	116
5.5.2	Jumlah Rumah Tangga Perikanan (RTP) dan Nelayan Menurut Kecamatan Di Kabupaten Maluku Barat Daya, 2014-2018 <i>Number of Fisherman Family and Fisherman by Subdistrict in Maluku Barat Daya Regency, 2014-2018</i> .....	117
5.5.3	Banyaknya Alat Tangkap Ikan Menurut Kecamatan dan Jenis Di Kabupaten Maluku Barat Daya, 2014-2018 <i>Number of Fishing Tool by Types and Subdistrict in Maluku Barat Daya Regency, 2014-2018</i> .....	118
5.5.4	Banyaknya Produksi Rumput Laut Menurut Kecamatan Di Kabupaten Maluku Barat Daya, 2014-2018 <i>Seaweed Total Production by Subdistrict Maluku Barat Daya Regency, 2014 - 2018</i> ..	119
5.5.5	Hasil Produksi Nilai Perikanan Menurut Kelompok Ikan Di Kabupaten Maluku Barat Daya, 2014-2018 <i>Fish Production Value by Fish Group in Maluku Barat Daya Regency, 2014 – 2018</i> ...	120
5.5.6	Luas Potensi dan Pemanfaatan Lahan Budidaya Laut Menurut Kecamatan di Kabupaten Maluku Barat Daya, 2014 - 2018 <i>Potential and Utilization Oceanic Cultivation by Subdistrict in Maluku Barat Daya Regency, 2014 – 2018</i> .....	121
5.5.7	Luas Terumbu Karang, Hutan Mangrove dan Padang Lamun Menurut Kecamatan Di Kabupaten Maluku Barat Daya, 2014 – 2017 <i>Vast of Coral Reef, Mangrove, and Lamun Plain by Subdistrict in Maluku Barat Daya Regency, 2014 – 2017</i> .....	122
<b>5.6</b>	<b>KEHUTANAN/FORESTRY</b>	
5.6.1	Luas Kawasan Hutan di Kabupaten Maluku Barat Daya, 2018 <i>Forest Area in Maluku Barat Daya Regency, 2018</i> .....	123
5.6.2	Luas Lahan Kritis di Kabupaten Maluku Barat Daya, 2018 <i>Critical Land in Maluku Barat Daya Regency, 2018</i> .....	124

## 6. INDUSTRI ENERGI DAN LINGKUNGAN HIDUP/*INDUSTRY ENERGY AND LIVING ENVIRONMENT*

### 6.1 **INDUSTRI/INDUSTRY**

6.1.1	Jumlah Perusahaan, Tenaga Kerja, dan Nilai Produksi Menurut Klasifikasi Industri di Kabupaten Maluku Barat Daya, 2017-2018 <i>Number of Establishment, Employees, and Production Value by Industrial Classification in Maluku Barat Daya Regency, 2017-2018</i> .....	130
-------	--	-----

### 6.2 **ENERGI/ENERGY**

6.2.1	Daya Terpasang, Produksi, dan Distribusi Listrik PT. PLN (Persero) pada Cabang/Ranting PLN di Kabupaten Maluku Barat Daya, 2018 <i>Installed Capacity, Production, and Distribution of Electricity of State Electricity Company at Branch Level in Maluku Barat Daya Regency, 2018</i> .....	131
6.2.2	Jumlah Pelanggan Listrik Menurut Kecamatan di Kabupaten Maluku Barat Daya, 2018 <i>Number of Registered Electricity Costumers by Subdistrict in Maluku Barat Daya Regency, 2018</i> .....	132
6.2.3	Jumlah dan Persentase Keluarga yang Dialiri Listrik dan Belum Dialiri Listrik berdasarkan Kecamatan di Kabupaten Maluku Barat Daya, 2018 <i>Number and Percentage of Family Using Electricity and Family that not yet Using electricity by Subdistrict in Maluku Barat Daya Regency, 2018</i> .....	133

### 6.3 **LINGKUNGAN HIDUP/LIVING ENVIRONMENT**

6.3.1	Jumlah Tenaga Kebersihan Menurut Jenis Tenaga Kebersihan di Kabupaten Maluku Barat Daya, 2017-2018 <i>Number of Hygiene Workers According to Types of Hygiene Workers/Hygiene Tool in Maluku Barat Daya Regency, 2017-2018</i> .....	134
6.3.2	Jumlah Sarana Kebersihan Menurut Jenis di Kabupaten Maluku Barat Daya, 2017-2018 <i>Number of Cleaning Equipment According to Types in Maluku Barat Daya Regency, 2017-2018</i> .....	135
6.3.3	Jumlah Pelanggan PDAM Menurut Jenis Pelanggan di Kabupaten Maluku Barat Daya, 2018 <i>Number of PDAM Customer by Types of Costumers in Maluku Barat Daya Regency, 2018</i> .....	136

## 7. PERDAGANGAN/TRADE

### 7.1 PERDAGANGAN/COMMERCE

7.1.1	Jumlah Perusahaan Menurut Bentuk Badan Hukum di Kabupaten Maluku Barat Daya, 2014-2018 <i>Number of Establishments by Type of Business Entity in Maluku Barat Daya Regency, 2014-2018</i> .....	142
7.1.2	Penerbitan Tanda Daftar Perusahaan (TDP) Pengusaha Tetap Menurut Kecamatan Di Kabupaten Maluku Barat Daya, 2014-2018 <i>Publishing of Company Registration license (TDP) of Regular Employers by Subdistrict in Maluku Barat Daya Regency, 2014-2018</i> .....	143
7.1.3	Jumlah Pedagang yang Memiliki Surat Izin Usaha Menurut Kecamatan di Kabupaten Maluku Barat Daya, 2017-2018 <i>Number of Licensed Merchants by Subdistrict in Maluku Barat Daya Regency, 2017-2018</i> .....	144

### 7.2 KOPERASI/COOPERATIVE

7.2.1	Jumlah Koperasi Menurut Jenis Koperasi dan Kecamatan di Kabupaten Maluku Barat Daya, 2017-2018 <i>Number of Cooperatives by Type of Cooperative and Subdistrict in Maluku Barat Daya Regency, 2017-2018</i> .....	145
7.2.2	Perkembangan KUD di Kabupaten Maluku Barat Daya, 2017-2018 <i>KUD Growth in Maluku Barat Daya Regency, 2017 - 2018</i> .....	146
7.2.3	Perkembangan Koperasi Di Kabupaten Maluku Barat Daya, 2017-2018 <i>Cooperatives Growth in Maluku Barat Daya Regency, 2017-2018</i> .....	147

## 8. HOTEL/HOTEL

8.1	Jumlah Hotel dan Akomodasi Lainnya Menurut Klasifikasi di Kabupaten Maluku Barat Daya, 2014–2018 <i>Number of Hotel and Other Accomodations by Classification in Maluku Barat Daya Regency, 2014–2018</i> .....	153
8.2	Objek-objek Wisata di Kabupaten Maluku Barat Daya, 2018 <i>Tourism Object in Maluku Barat Daya Regency, 2018</i> .....	154
8.3	Jumlah Akomodasi, Kamar, Tempat Tidur dan Tarif Menginap di Kabupaten Maluku Barat Day, 2018 <i>Number of Accomodation, Room, Bed, and Room Price Rate in Maluku Barat Daya Regency, 2018</i> .....	161

8.4	Jumlah Rumah Makan, Salon, Biro Perjalanan, Usaha Bilyar dan Souvenir di Kecamatan PP. Terselatan, Moa, dan PP. Babar, 2018 <i>Number of Restaurant, Salon, Travel Agency, Billiards and Souvenir Bussines in PP. Terselatan, Moa, and PP. Babar Subdistrict, 2018</i> .....	162
-----	---	-----

## **9. TRANSPORTASI DAN KOMUNIKASI/TRANSPORTATION AND COMMUNICATION**

### **9.1 TRANSPORTASI/TRANSPORTATION**

9.1.1	Panjang Jalan Menurut Kecamatan dan Pemerintahan yang Berwenang Mengelolanya di Kabupaten Maluku Barat Daya, 2018 <i>Length of Roads by Subdistrict and Level of Government Authority in Maluku Barat Daya Regency (km), 2018</i> .....	168
9.1.2	Panjang Jalan Menurut Kecamatan dan Jenis Permukaan Jalan di Kabupaten Maluku Barat Daya (km), 2018 <i>Length of Roads by Subdistrict and Type of Road Surface in Maluku Barat Daya Regency (km), 2018</i> .....	169
9.1.3	Panjang Jalan Menurut Kecamatan dan Kondisi Jalan di Kabupaten Maluku Barat Daya (km), 2018 <i>Length of Roads by Subdistrict and Road Condition in Maluku Barat Daya Regency (km), 2018</i> .....	170
9.1.4	Jumlah Kendaraan Bermotor Menurut Kecamatan dan Jenis Kendaraan di Kabupaten Maluku Barat Daya, 2018 <i>Number of Motor Vehicles by Subdistrict and Type of Vehicle in Maluku Barat Daya Regency, 2018</i> .....	171
9.1.5	Jumlah Sarana Jembatan menurut Kecamatan di Kabupaten Maluku Barat Daya, 2018 <i>Number of Bridge by Subdistrict in Maluku Barat Daya Regency, 2018</i> .....	172
9.1.6	Sarana dan Prasarana Perhubungan Darat, Laut dan Udara di Kabupaten Maluku Barat Daya, 2016-2018 <i>Infrastructure and Transportation Facility in Maluku Barat Daya Regency, 2016-2018</i> .....	173

### **9.2 KOMUNIKASI/COMMUNICATION**

9.2.1	Jumlah Kantor Pos Pembantu Menurut Kecamatan di Kabupaten Maluku Barat Daya, 2015–2018 <i>Number of Auxiliary Post Office by Subdistrict in Maluku Barat Daya Regency, 2015-2018</i> .....	174
-------	---	-----

9.2.2	Jumlah <i>Radio Sign Single Band (SSB)</i> di Kabupaten Maluku Barat Daya, 2018 <i>Number of Radio Sign Single Signal (SSB) in Maluku Barat Daya Regency, 2018.....</i>	175
9.2.3	Jumlah Menara BTS di Kabupaten Maluku Barat Daya, 2018 <i>Number of BTS Tower in Maluku Barat Daya Regency, 2018.....</i>	176

## **10. KEUANGAN DAERAH/REGION FINANCE**

10.1	Realisasi Pendapatan Pemerintah Kabupaten Maluku Barat Daya Menurut Jenis Pendapatan (ribu rupiah), 2015–2018 <i>Actual Revenues of Government of Maluku Barat Daya Regency by Source of Revenues (thousand rupiahs), 2015–2018 .....</i>	182
10.2	Realisasi Belanja Pemerintah Kabupaten Maluku Barat Daya Menurut Jenis Belanja (ribu rupiah), 2015–2018 <i>Actual Expenditures of Government of Maluku Barat Daya Regency by Kind of Expenditures (thousand rupiahs), 2015–2018.....</i>	184

## **11. PENGELUARAN PENDUDUK DAN KONSUMSI MAKANAKAN/POPULATION EXPENDITURE AND FOOD CONSUMPTION**

11.1	Rata-rata Pengeluaran dan Persentase Rata-rata Pengeluaran Per Kapita Sebulan Menurut Kelompok Makanan di Kabupaten Maluku Barat Daya, 2018 <i>Average Expenditure and Percentage of Average Expenditure Per Capita Per Month by Food Group in Maluku Barat Daya Regency, 2018 .....</i>	191
11.3	Rata-rata Pengeluaran dan Persentase Rata-rata Pengeluaran Per Kapita Sebulan Menurut Kelompok Bukan Makanan di Kabupaten Maluku Barat Daya, 2018 <i>Average Expenditure and Percentage of Average Expenditure Per Capita Per Month by Non-Food Group in Maluku Barat Daya Regency, 2018 .....</i>	192

## **12. PENDAPATAN REGIONAL/REGIONAL INCOME**

12.1	Produk Domestik Regional Bruto Atas Dasar Harga Berlaku Menurut Lapangan Usaha di Kabupaten Maluku Barat Daya (juta rupiah), 2015-2018 <i>Gross Regional Domestic Product at Current Market Prices by Industry in Maluku Barat Daya Regency (million rupiahs), 2015-2018.....</i>	198
12.2	Produk Domestik Regional Bruto Atas Dasar Harga Konstan Menurut Lapangan Usaha di Kabupaten Maluku Barat Daya (juta rupiah), 2015-2018	

	<i>Gross Regional Domestic Product at Constant Market Prices by Industry in Maluku Barat Daya Regency (million rupiahs), 2015-2018.....</i>	200
12.3	Distribusi Persentase Produk Domestik Regional Bruto Atas Dasar Harga Berlaku Menurut Lapangan Usaha di Kabupaten Maluku Barat Daya (persen), 2015-2018 <i>Percentage Distribution of Gross Regional Domestic Product at Current Market Prices by Industry in Maluku Barat Daya Regency (percent), 2015-2018 .....</i>	202
12.4	Laju Pertumbuhan Produk Domestik Regional Bruto Atas Dasar Harga Konstan 2010 Menurut Lapangan Usaha di Kabupaten Maluku Barat Daya (juta rupiah), 2015-2018 <i>Growth Rate of Gross Regional Domestic Product at 2010 Constant Market Prices by Industry in Maluku Barat Daya Regency (million rupiahs), 2015-2018.....</i>	204
12.5	Indeks Harga Implisit Produk Domestik Regional Bruto Menurut Lapangan Usaha di Kabupaten Maluku Barat Daya (2010=100), 2015-2018 <i>Implicit Price Index of Gross Regional Domestic Product by Industry in Maluku Barat Daya Regency (2010=100), 2015-2018 .....</i>	206
12.6	Laju Implisit Produk Domestik Regional Bruto Menurut Lapangan Usaha di Kabupaten Maluku Barat Daya, 2015-2018 <i>Implicit Growth Rate of Gross Regional Domestic Product by Industry in Maluku Barat Daya Regency, 2015-2018.....</i>	208

### **13. PERBANDINGAN ANTAR KABUPATEN/KOTA REGENCY/CITY COMPARISON**

13.1	Jumlah Penduduk Menurut Kabupaten/Kota di Provinsi Maluku, 2015-2018 <i>Population by Regency/City in Maluku Province, 2015-2018.....</i>	216
13.2	Laju Pertumbuhan Produk Domestik Regional Bruto Atas Dasar Harga Konstan 2010 Menurut Kabupaten/Kota di Provinsi Maluku (persen), 2014-2018 <i>Growth Rate of Gross Regional Domestic Product at 2010 Constant Market Prices by Regency/City in Maluku Province (percent), 2014-2018 .....</i>	218
13.3	Jumlah Penduduk Miskin Menurut Kabupaten/Kota di Provinsi Maluku (ribu), 2014-2018 <i>Number of Poor People by Regency/City in Maluku Province (thousand), 2014-2018.</i>	220
13.4	Indeks Pembangunan Manusia (IPM) Menurut Kabupaten/Kota di Provinsi Maluku, 2017-2018 <i>The Human Development Index (HDI) by Regency/City in Maluku Province, 2017-2018.....</i>	222
13.5	Produk Domestik Regional Bruto Atas Dasar Harga Berlaku Menurut Kabupaten/Kota di Provinsi Maluku (Juta Rupiah), 2015-2018	



	<i>Gross Domestic Regional Product at Current Market Prices by Regency/City in Maluku Province (Million Rupiahs), 2015-2018.....</i>	223
13.6	Produk Domestik Regional Bruto Atas Dasar Harga Konstan 2010 Menurut Kabupaten/Kota di Provinsi Maluku (Juta Rupiah), 2015-2018 <i>Gross Domestic Regional Product at 2010 Constant Market Prices by Regency/City in Maluku Province (Million Rupiahs), 2015-2018.....</i>	224

<https://malukubaratdayakab.bps.go.id>

## DAFTAR GAMBAR/LIST OF FIGURES

	Halaman Page
1 Luas Wilayah Menurut Kecamatan di Kabupaten Maluku Barat Daya Regency (km <sup>2</sup> )/Total Area by Subdistrict in Maluku Barat Daya Regency(square.km) .....	5
2 Jumlah Pegawai Negeri Sipil Menurut Jenis Kelamin dan Pendidikan Tertinggi di Kabupaten Maluku Barat Daya, 2018/Number of Region Civil Servants by Gender and Educational Attainment in the Maluku Barat Daya Regency, 2018.....	23
3 Jumlah Penduduk Menurut Kecamatan dan Jenis Kelamin di Kabupaten Maluku Barat Daya, 2018/ Population by Subdistrict and Gender in Maluku Barat Daya Regency, 2018 .	48
4 Persentase Penduduk Berumur 15 Tahun Ke Atas Menurut Jenis Kegiatan Selama Seminggu yang lalu dan Jenis Kelamin di Kabupaten Maluku Barat Daya, 2017/ Percentage opulation Aged 15 Years and Over by Type of Activity During the Previous Week and Gender in Maluku Barat Daya Regency, 2017 .....	53
5 Angka Partisipasi Murni (APM) dan Angka Partisipasi Kasar (APK) Menurut Jenjang Pendidikan di Kabupaten Maluku Barat Daya, 2018/Net Enrollment Rate and Gross Enrolment Rate by Educational Level in Maluku Barat Daya Regency, 2018 .....	66
6 Persentase Balita Yang Pernah Mendapat Imunisasi Menurut Jenis Imunisasi di Kabupaten Maluku Barat Daya, 2018/Percentage of Children Under Five Years Who Had Immunization by Type of Immunization in Maluku Barat Daya Regency, 2018 .....	67
7 Produksi Jagung Menurut kecamatan di Kabupaten Maluku Barat Daya, 2018/ Maize Production by Subdistrict in Maluku Barat Daya Regency, 2018.....	101
8 Persentase Nilai Produksi Perikanan Menurut Kelompok Ikan di Kabupaten Makuku Barat Daya, 2018/ Percentage of Fish Value Production by Fish Group in Maluku Barat Daya Regency, 2018	102
9 Jumlah Tenaga Kerja pada Perusahaan Industri Menurut Klasifikasi Industri di Kabupaten Maluku Barat Daya, 2018/Number of Workers in Industrial Company in Maluku Barat Daya Regency, 2018 .....	129
10 Persentase Perusahaan Menurut Bentuk Badan Hukum di Kabupaten Maluku Barat Daya, 2018/ Percentage of Establishments by Type of Business Entity in Maluku Barat Daya Regency, 2018 .....	141
11 Persentase Panjang Jalan menurut Permukaan di Kabupaten Maluku Barat Daya, 2018/Percentage of Length of Road by Type of Surface in Maluku Barat Daya,2018.....	167

12	Realisasi Anggaran Pendapatan Daerah Kabupaten Maluku Barat Daya, 2015-2018 (milyar rupiah)/ <i>Realization of Regional Revenue Budget of Maluku Barat Daya Regency, 2015-2018 (billion rupiahs)</i> .....	180
13	Realisasi Anggaran Belanja Daerah Kabupaten Maluku Barat Daya, 2015-2018 (milyar rupiah)/ <i>Realization of Regional Expenditure Budget of Maluku Barat Daya Regency, 2015-2018 (billion rupiahs)</i> .....	181
14	Jumlah Penduduk Menurut Kabupaten/Kota di Provinsi Maluku, 2018/ <i>Population by Regency/Municipality in Maluku Province, 2018</i> .....	217
15	Laju Pertumbuhan Produk Domestik Regional Bruto Atas Dasar Harga Konstan 2010 Menurut Kabupaten/Kota di Provinsi Maluku (persen), 2018/ <i>Growth Rate of Gross Regional Domestic Product at 2010 Constant Market Prices by Regency/Municipality in Maluku Province (percent), 2018</i> .....	219
16	Persentase Penduduk Miskin Menurut Kabupaten/Kota di Provinsi Maluku (persen), 2018/ <i>Percentage of Poor People by Regency/City in Maluku Province (percent), 2018</i> .....	221

## Penjelasan Umum/*Explanatory Notes*

Tanda-tanda, satuan-satuan, dan lain-lainnya yang digunakan dalam publikasi ini adalah sebagai berikut:

*Symbols, measurement units, and acronyms which are used in this publication, are as follows :*

### 1. TANDA-TANDA/*SYMBOLS*

Data tidak tersedia/ <i>Data not available</i>	: ...
Tidak ada atau nol/ <i>Null or zero</i>	: -
Data dapat diabaikan/ <i>Data negligible</i>	: 0
Tanda Decimal/ <i>Decimal point</i>	: ,
Data tidak dapat ditampilkan/ <i>Not applicable</i>	: NA
Angka perkiraan/ <i>Estimated figures</i>	: e
Angka sementara/ <i>Preliminary figures</i>	: x
Angka sangat sementara/ <i>Very preliminary figures</i>	: xx
Angka diperbaiki/ <i>Revised figures</i>	: r

### 2. SATUAN/*UNITS*

barel/ <i>barrel</i>	: 158,99 liter/ <i>litres</i> = 1/6,2898 m <sup>3</sup>
hektar (ha)/ <i>hectare (ha)</i>	: 10 000 m <sup>2</sup>
kilometer (km)/ <i>kilometres (km)</i>	: 1 000 meter/ <i>meters</i> (m)
knot/ <i>knot</i>	: 1,8523 km/jam ( <i>km/hour</i> )
kuintal/ <i>quintal</i>	: 100 kg
Kwh	: 1 000 Watt hour
Mwh	: 1 000 KWh
liter (untuk beras)/ <i>litre (for rice)</i>	: 0,80 kg
ons/ <i>ounce</i>	: 28,31 gram/ <i>grams</i>
ton	: 1 000 kg

Satuan lain: buah, dus, butir, helai/lembar, kaleng, batang, pulsa, ton kilometer (ton-km), jam, menit, persen (%).

Others units: unit, pack, pieces, sheet, tin, pulse, ton-kilometers(ton-km), hour, minute, percent (%)

Perbedaan angka dibelakang koma disebabkan oleh pembulatan angka.

*The difference in decimal numbers is caused by rounding.*

<https://malukubaratdayakab.bps.go.id>

2018

1

**91%**

Durasi Penyinaran  
Matahari Terlama/  
*Longest Duration  
of Sunshine*

**AGUSTUS**

**IKLIM**  
*Climate*



**MEI & JUNI**

Rata-rata Kecepatan Angin  
Tertinggi

**8** knot

*Fastest Average Wind Velocity*

**APRIL**

Rata-rata Suhu tertinggi

**29,3°C**

*Highest Average Temperature*

**AGUSTUS**

Rata-rata Tekanan Udara Terbesar

**1.013,8** mb

*Highest Average Atmospheric Pressure*

<https://malukubaratdayakab.bps.go.id>



**PENJELASAN TEKNIS**

1. Secara astronomis, Kabupaten Maluku Barat Daya terletak antara 07°06'55" Lintang Selatan dan 125°71'85" Bujur Timur.
2. Berdasarkan posisi geografisnya, Kabupaten Maluku Barat Daya berbatasan dengan: Utara – Laut Banda; Selatan – Laut Timor dan Selat Wetar; Barat – Kepulauan Alor; Timur – Kepulauan Tanimbar.
3. Kabupaten Maluku Barat Daya terdiri dari 17 kecamatan yang terletak di 3 kepulauan, yaitu:
  - **Kepulauan Terselatan:** Pulau-pulau Terselatan, Kisar Utara, Kepulauan Romang, Wetar, Wetar Barat, Wetar Utara, dan Wetar Timur
  - **Kepulauan Lemola:** Letti, Moa Lakor dan Lakor.
  - **Kepulauan Babar:** Pulau-pulau Babar, Babar Timur, Pulau Masela, Daweloor Dawera, Damer, dan Mdonu Hyera.

**TECHNICAL NOTES**

1. *Astronomically, Maluku Barat Daya Regency is located between 07°06'55" South latitude, and 125°71'85" East longitude.*
2. *Geographically, Maluku Barat Daya Regency has borderlines as follows: North – Banda Sea; South – Timor Sea and Wetar Strait; West – Alor Islands; East –Tanimbar Islands.*
3. *Maluku Barat Daya Regency has 17 subdistricts over three archipelagos, they are:*
  - ***Terselatan Archipelago:*** *Pulau-pulau Terselatan, Kisar Utara, Kepulauan Romang, Wetar, Wetar Barat, Wetar Utara and Wetar Timur.*
  - ***Lemola Archipelago:*** *Letti, Moa Lakor and Lakor.*
  - ***Babar Archipelago:*** *Pulau-pulau Babar, Babar Timur, Pulau Masela, Daweloor Dawera, Damer and Mdonu Hyera.*



**ULASAN**

Luas wilayah Kabupaten Maluku Barat Daya adalah 72.411,15 km<sup>2</sup> yang terdiri dari wilayah daratan seluas 8.633,15 km<sup>2</sup> (11,92%) dan wilayah perairan seluas 63.778 km<sup>2</sup> (88,08%).

Dari tabel 1.1.1 dapat dilihat adanya 3 kecamatan dengan wilayah daratan terluas, yaitu Kecamatan Wetar, Kecamatan PP. Babar dan Kecamatan Wetar Utara.

Jarak antara ibukota Kabupaten Maluku Barat Daya (Tiakur) dengan Ibukota Provinsi Maluku (Kota Ambon) adalah 268,50 mil laut.

Temperatur Kabupaten Maluku Barat Daya pada tahun 2018 tertinggi di bulan November (33,2°C) dan terendah di bulan Oktober (23,5°C). Tekanan udara tertinggi di bulan Agustus sebesar 1.013,8 millibar. Sedangkan kecepatan angin di bulan Mei dan Juni yang tertinggi dan di November yang terendah. Rata-rata penyinaran matahari terlama di bulan Agustus dan Oktober. Jumlah curah hujan terbanyak terjadi di bulan Januari.

**DESCRIPTION**

*Maluku Barat Daya Regency has 72.411,15 km<sup>2</sup> Territorial Area which consists of 8.633,15 km<sup>2</sup> (11,92%) terrestrial area and 63.778 Km<sup>2</sup> (88,08%) sea.*

*There are 3 subdistricts as shown in table 1.1.1, which respectively have the largest terrestrial area, they are Wetar, PP. Babar, and Wetar Utara.*

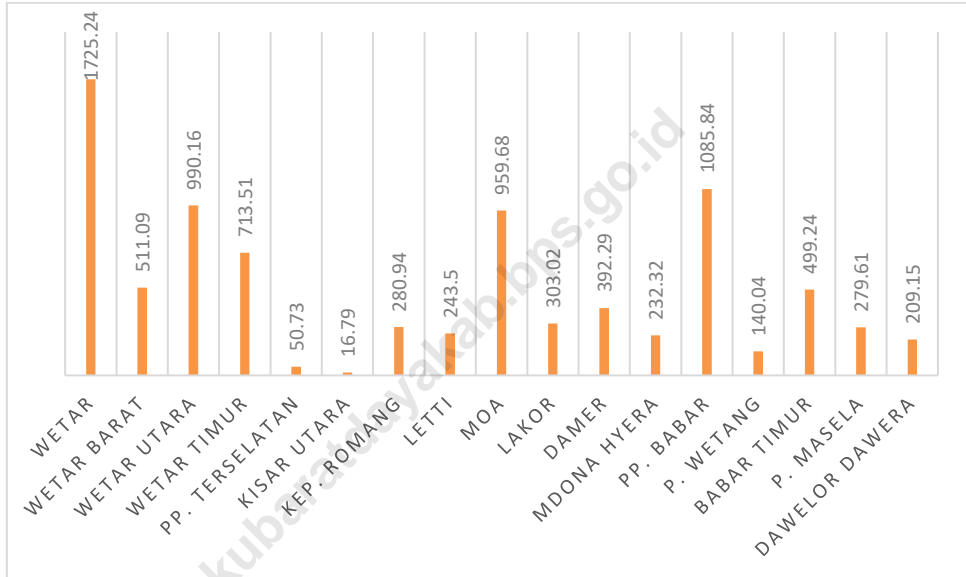
*The distance between Capital of Maluku Barat Daya Regency (Tiakur) with Provincial Capital (Ambon Municipality) is 268,50 sea miles.*

*The highest temperature of Maluku Barat Daya Regency in 2018 was in November (33,2°C) and the lowest one was in October (23,5°C). The highest atmospheric pressure was in August 1.013,8 millibar. In May and June wind velocity were the fastest and on November was the slowest. August and October have the longest duration of sunshine according to the mean of duration. Rainy day mostly occurred in January.*

**Gambar  
Picture**

**1**

**Luas Wilayah Daratan Menurut Kecamatan di Kabupaten Maluku Barat Daya Regency (km<sup>2</sup>)  
Total Terrestrial Area by Subdistrict in Maluku Barat Daya Regency (square.km)**



Sumber : Badan Perencanaan Pembangunan Daerah Kabupaten Maluku Barat Daya  
Source : *Regional Bureau of Development Planing of Maluku Barat Daya Regency*

### 1.1 GEOGRAFI/*GEOGRAPHY*

**Tabel** 1.1.1 **Letak Geografis Kabupaten Maluku Barat Daya**  
**Table** *Maluku Barat Daya Regency Geographic Location*

**Kabupaten Maluku Barat Daya terletak diantara:**  
*Maluku Barat Daya Regency lies between:*

**07°06'55"-08°28'15" Lintang Selatan/*Latitude***

**125°71'85"-130°08'87" Bujur Timur/*Longitude***

- ❖ Sebelah Utara berbatasan dengan : Laut Banda  
*The Northern part by : Banda Sea*
- ❖ Sebelah Selatan berbatasan dengan : Laut Timor dan Selat Wetar  
*The Southern part by : Timor Sea and Wetar Strait*
- ❖ Sebelah Barat berbatasan dengan : Kepulauan Alor  
*The Western part by : Alor Islands*
- ❖ Sebelah Timur berbatasan dengan : Kepulauan Tanimbar  
*The Eastern part by : Tanimbar Islands*

Sumber : Badan Perencanaan Pembangunan Daerah Kabupaten Maluku Barat Daya  
*Source : Regional Bureau of Development Planing of Maluku Barat Daya Regency*

**Tabel** 1.1.2 **Luas Kepulauan di Kabupaten Maluku Barat Daya**  
**Table** 1.1.2 **Total Area of Maluku Barat Daya Regency Archipelago**

<b>Gugusan/Kepulauan Archipelago</b>	<b>Luas (km<sup>2</sup>) Area</b>
(1)	(2)
Kepulauan Terselatan <i>Terselatan Archipelago</i>	4 680,75
Kepulauan Lemola <i>Lemola Archipelago</i>	1 506,20
Kepulauan Babar <i>Babar Archipelago</i>	2 446,20
<b>Maluku Barat Daya</b>	<b>8 633,15</b>

Sumber : Badan Perencanaan Pembangunan Daerah Kabupaten Maluku Barat Daya  
 Source : *Regional Bureau of Development Planing of Maluku Barat Daya Regency*

**Tabel 1.1.3 Luas Wilayah Menurut Kecamatan di Kabupaten Maluku Barat Daya**  
**Table Total Area by Subdistrict in Maluku Barat Daya Regency**

Kecamatan Subdistrict	Luas Darat (km <sup>2</sup> ) Land Area (square.km)	Luas Laut (km <sup>2</sup> ) Sea Area (square.km)	Luas Wilayah (km <sup>2</sup> ) Total Area (square.km)
(1)	(2)	(3)	(4)
Wetar	1 725,24	-	-
Wetar Barat	511,09	-	-
Wetar Utara	990,16	-	-
Wetar Timur	713,51	-	-
PP. Terselatan	50,73	17 533*)	22 218,96*)
Kisar Utara	16,79	-	-
Kep. Romang	280,94	-	-
Letti	243,50	27 580**)	29 086,50**)
Moa Lakor	959,68	-	-
Lakor	303,02	-	-
Damer	392,29	-	-
Mdona Hyera	232,32	-	-
PP. Babar	1 085,84	18 665***)	21 121,32***)
P. Wetang	140,04	-	-
Babar Timur	499,24	-	-
P. Masela	279,61	-	-
Daweloor Dawera	209,15	-	-
<b>Maluku Barat Daya</b>	<b>8 633,15</b>	<b>63 778</b>	<b>72 426,58</b>

## Catatan/Note

\*) Termasuk Wetar Wetar Barat, Wetar Utara, Wetar Timur, Kisar Utara, Kep. Romang, Damer/  
Wetar Wetar

Barat, Wetar Utara, Wetar Timur, Kisar Utara, Kep. Romang, Damer Included

\*\*) Termasuk Moa Lakor, Lakor/ Moa Lakor, Lakor Included

\*\*\*) Termasuk Mdona Hyera, Pulau Wetang, Babar Timur, Pulau Masela, Daweloor Dawera/  
Mdona Hyera, Pulau

Wetang, Babar Timur, Pulau Masela, Daweloor Dawera Included

Sumber : Badan Perencanaan Pembangunan Daerah Kabupaten Maluku Barat Daya

Source : Regional Bureau of Development Planing of Maluku Barat Daya Regency

**Tabel 1.1.4 Banyak Pulau Menurut Kecamatan di Kabupaten Maluku Barat Daya**  
**Table 1.1.4 Total Island of Maluku Barat Daya Regency by Subdistrict**

Kecamatan <i>Subdistrict</i>	Banyaknya Pulau <i>Total Island</i>		
	Didiami dan ada Usaha <i>Uninhabited with Activity</i>	Tidak didiami <i>Uninhabited</i>	Jumlah <i>Total</i>
(1)	(2)	(3)	(4)
Wetar	1	-	1
Wetar Barat	1	6	7
Wetar Utara	-	1	1
Wetar Timur	-	-	-
Pp. Terselatan	1	-	1
Kisar Utara	-	-	-
Kep. Romang	1	10	11
Letti	1	-	1
Moa Lakor	1	-	1
Lakor	1	-	1
Damer	1	5	6
Mdona Hyera	3	9	12
Pp. Babar	2	-	2
P. Wetang	1	-	1
Babar Timur	-	-	-
P. Masela	1	-	1
Daweloor Dawera	2	-	2
<b>Maluku Barat Daya</b>	<b>17</b>	<b>31</b>	<b>48</b>

Sumber : Badan Perencanaan Pembangunan Daerah Kabupaten Maluku Barat Daya

Source : Regional Bureau of Development Planing of Maluku Barat Daya Regency

Tabel  
Table

1.1.5

**Tinggi Wilayah di Atas Permukaan Laut (DPL) Menurut Kecamatan di Kabupaten Maluku Barat Daya**  
**Height Above Mean Sea Level (AMSL) by Subdistrict in Maluku Barat Daya Regency**

Kecamatan Subdistrict	Ibukota Kecamatan Capital of Subdistrict	Tinggi/Height (meter)
(1)	(2)	(3)
Wetar	Ilwaki	5,00
Wetar Barat	Ustutun	100,00
Wetar Utara	Lurang	5,00
Wetar Timur	Arwala	5,00
PP. Terselatan	Wonreli	4,00
Kisar Utara	Putihair Timur	7,00
Kep. Romang	Rumkuda	3,00
Letti	Serwaru	7,00
Moa Lakor	Weet	20,00
Lakor	Wewawan	15,00
Damer	Wulur	5,00
Mdonahyera	Lelang	4,00
PP. Babar	Tepa	4,00
P. Wetang	Rumah Lewang Besar	1,00
Babar Timur	Letwurung	3,00
P. Masela	Latalola Besar	2,00
Daweloor Dawera	Watuwey	50,00

Sumber : Badan Perencanaan Pembangunan Daerah Kabupaten Maluku Barat Daya

Source : Regional Bureau of Development Planning of Maluku Barat Daya Regency

**Tabel** 1.1.6 **Jarak Ibukota Kabupaten Maluku Barat Daya dengan Wilayah Sekitarnya (Mil Laut)**  
**Table** 1.1.6 ***Distance between Capital of Maluku Barat Daya Regency with Others Area (Sea Miles)***

<b>Pelabuhan</b> <b>Names of Port</b>	<b>Jarak (Mil Laut)</b> <b>Distance (Sea Miles)</b>
(1)	(2)
Tiakur-Ambon	268,50
Tiakur-Kupang (NTT)	310,00
Tiakur-Kalabahi (NTT)	261,00
Tiakur-Atapupu (NTT)	181,00
Tiakur-Lirang	134,00
Tiakur-Ilwaki	90,00
Tiakur-Serwaru	10,50
Tiakur-Hila	47,50
Tiakur-Wonreli	44,50
Tiakur-Lakor	25,00
Tiakur-Lelang	44,00
Tiakur-Tepa	104,50
Tiakur-Wulur	79,50
Tiakur-Saumlaki	208,00
Tiakur-Larat	328,00

Sumber : Dinas Perhubungan, Komunikasi dan Informatika Kabupaten Maluku Barat Daya

Source : *Transportation, Communication and Information Office of Maluku Barat Daya Regency*



**Tabel** 1.1.7 **Gunung Di Kabupaten Maluku Barat Daya**  
**Table** *Maluku Barat Daya Regency Mountain*

<b>Nama Gunung</b> <i>Mountain Name</i>	<b>Letak</b> <i>Location</i>
(1)	(2)
Wuarlali	Pulau Damer <i>Damer Island</i>
Kerbau	Pulau Moa <i>Moa Island</i>

**Tabel** 1.1.8 **Danau di Kabupaten Maluku Barat Daya**  
**Table** *Lake in Maluku Barat Daya Regency*

<b>Nama Danau</b> <i>Lake Name</i>	<b>Letak</b> <i>Location</i>
(1)	(2)
Danau Tihu <i>Tihu Lake</i>	Pulau Wetar <i>Wetar Island</i>

**Tabel** 1.1.9 **Nama-nama Sungai Menurut Letak di Kabupaten Maluku Barat Daya**  
**Table** 1.1.9 **River in Maluku Barat Daya Regency By Location**

<b>Nama Sungai</b> <i>River Names</i>	<b>Letak</b> <i>Location</i>
(1)	(2)
Wemusin	Pulau Moa/ <i>Moa Island</i>
Sahlan	Pulau Moa/ <i>Moa Island</i>
Waslieta	Pulau Babar/ <i>Babar Island</i>
Tepa	Pulau Babar/ <i>Babar Island</i>
Tutuwawang	Pulau Babar/ <i>Babar Island</i>
Yaltubung	Pulau Babar/ <i>Babar Island</i>
Sabir	Pulau Wetar/ <i>Wetar Island</i>
Linwau	Pulau Wetar/ <i>Wetar Island</i>
Arnau	Pulau Wetar/ <i>Wetar Island</i>
Metasau	Pulau Wetar/ <i>Wetar Island</i>
Ilputih	Pulau Wetar/ <i>Wetar Island</i>
Hiay	Pulau Wetar/ <i>Wetar Island</i>
Saur	Pulau Wetar/ <i>Wetar Island</i>
Naumatang	Pulau Wetar/ <i>Wetar Island</i>
Mailun	Pulau Wetar/ <i>Wetar Island</i>
Harkai	Pulau Wetar/ <i>Wetar Island</i>
Ouw	Pulau Wetar/ <i>Wetar Island</i>

Lanjutan Tabel/*Continued Table* 1.1.9

Nama Sungai <i>River Names</i>	Letak <i>Location</i>
(1)	(2)
Ehaw	Pulau Wetar/ <i>Wetar Island</i>
Komu	Pulau Wetar/ <i>Wetar Island</i>
Metawaki	Pulau Wetar/ <i>Wetar Island</i>
Uhak	Pulau Wetar/ <i>Wetar Island</i>
Wasiri	Pulau Wetar/ <i>Wetar Island</i>
Mataula	Pulau Wetar/ <i>Wetar Island</i>
Hae	Pulau Wetar/ <i>Wetar Island</i>
Nabar	Pulau Wetar/ <i>Wetar Island</i>
Mareas	Pulau Wetar/ <i>Wetar Island</i>
Eray	Pulau Wetar/ <i>Wetar Island</i>
Pilae	Pulau Wetar/ <i>Wetar Island</i>
Kalijodoh	Pulau Wetar/ <i>Wetar Island</i>
Piray	Pulau Wetar/ <i>Wetar Island</i>
Emasing	Pulau Wetar/ <i>Wetar Island</i>
Repang	Pulau Wetar/ <i>Wetar Island</i>
Henesa	Pulau Wetar/ <i>Wetar Island</i>
Oung	Pulau Wetar/ <i>Wetar Island</i>
Mahuan	Pulau Wetar/ <i>Wetar Island</i>

## 1.2 IKLIM/CLIMATE

**Tabel 1.2.1** Rata-rata Suhu dan Kelembaban Udara Menurut Bulan di Kabupaten Maluku Barat Daya, 2018  
**Table 1.2.1** *Average Temperature and Humidity by Month in Maluku Barat Daya Regency, 2018*

Bulan Month	Suhu Udara Temperature (°C)			Rata-rata Kelembaban Relatif Average of Relative Humidity (%)
	Maks Max	Min Min	Rata-rata Average	
(1)	(2)	(3)	(4)	(5)
Januari/January	31,3	25,0	27,3	86
Februari/February	32,6	25,2	28,4	82
Maret/March	32,0	25,1	28,0	84
April/April	32,6	25,1	29,3	76
Mei/May	30,0	24,6	27,0	81
Juni/June	29,5	23,6	27,0	79
Juli/July	29,1	24,1	26,4	80
Agustus/August	29,4	23,8	26,3	77
September/September	30,6	24,1	27,6	73
Oktober/October	31,9	23,5	27,3	76
November/November	33,2	25,2	29,1	76
Desember/December	33,1	24,6	28,4	82

Sumber : Badan Meteorologi, Klimatologi dan Geofisika Saumlaki

Source : *Meteorology, Climatology and Geophysics Agency, Saumlaki*

**Tabel**  
**Table** 1.2.2

**Rata-rata Tekanan Udara, Kecepatan Angin dan Penyinaran Matahari Menurut Bulan di Kabupaten Maluku Barat Daya, 2018**  
*Average Atmospheric Pressure, Wind Velocity and Duration of Sunshine by Month in Maluku Barat Daya Regency, 2018*

<b>Bulan</b> <b>Month</b>	<b>Tekanan Udara</b> <b>Average</b> <b>Atmospheric</b> <b>Pressure (mb)</b>	<b>Kecepatan Angin</b> <b>Wind Velocity</b> <b>(knot)</b>	<b>Penyinaran</b> <b>Matahari</b> <b>Duration of</b> <b>Sunshine (%)</b>
(1)	(2)	(3)	(4)
Januari/ <i>January</i>	1 007,8	4	22
Februari/ <i>February</i>	1 009,6	4	53
Maret/ <i>March</i>	1 008,6	4	56
April/ <i>April</i>	1 010,6	4	72
Mei/ <i>May</i>	1 011,9	8	46
Juni/ <i>June</i>	1 013,4	8	62
Juli/ <i>July</i>	1 012,9	7	65
Agustus/ <i>August</i>	1 013,8	6	91
September/ <i>September</i>	1 013,5	6	76
Oktober/ <i>October</i>	1 012,8	4	91
November/ <i>November</i>	1 011,1	3	74
Desember/ <i>December</i>	1 008,6	4	1

Sumber : Badan Meteorologi, Klimatologi dan Geofisika Saumlaki  
Source : *Meteorology, Climatology and Geophysics Agency, Saumlaki*

**Tabel**  
**Table**

1.2.3

**Jumlah Curah Hujan dan Hari Hujan Menurut Bulan di Kabupaten Maluku Barat Daya, 2018**  
**Amount of Precipitation and Number of Rainy Days by Month in Maluku Barat Daya Regency, 2018**

<b>Bulan</b> <b>Month</b>	<b>Curah Hujan</b> <b>Precipitation (mm<sup>3</sup>)</b>	<b>Hari Hujan</b> <b>Rainy Days</b>
(1)	(2)	(3)
Januari/January	334,8	29
Februari/February	109,5	17
Maret/March	203,7	18
April/April	51,6	12
Mei/May	308,7	24
Juni/June	110,0	23
Juli/July	86,0	15
Agustus/August	1,8	6
September/September	1,0	1
Oktober/October	6,0	1
November/November	90,0	9
Desember/December	254,0	20

Sumber : Badan Meteorologi, Klimatologi dan Geofisika Saumlaki

Source : Meteorology, Climatology and Geophysics Agency, Saumlaki

JUMLAH ANGGOTA DPRD  
DI KABUPATEN MALUKU BARAT DAYA,  
2018



PEREMPUAN / LAKI-LAKI

1.489 / 1.572



JUMLAH PNS  
DI KABUPATEN MALUKU BARAT DAYA  
2018





## PENJELASAN TEKNIS

1. Berdasarkan Undang-Undang Republik Indonesia No.32 Tahun 2004 Tentang Pemerintahan Daerah Negara Kesatuan Republik Indonesia dibagi atas daerah-daerah provinsi dan daerah provinsi itu dibagi atas kabupaten dan kota yang masing-masing mempunyai pemerintahan daerah.
2. **Pemerintahan daerah** adalah penyelenggaraan urusan pemerintahan oleh pemerintah daerah dan DPRD menurut asas otonomi dan tugas pembantuan dengan prinsip otonomi seluas-luasnya dalam sistem dan prinsip Negara Kesatuan Republik Indonesia sebagaimana dimaksud dalam Undang-Undang Dasar Negara Republik Indonesia Tahun 1945.
3. **Pemerintah daerah** adalah Gubernur, Bupati atau Walikota dan perangkat daerah sebagai unsur penyelenggara pemerintah daerah.

## TECHNICAL NOTES

1. *Based on Republic of Indonesia Law No.32/2004 about Local Governance, Unitary State of Indonesia is divided into provinces and those provinces shall be divided into regencies and municipalities, each of which has a regional administration.*
2. ***Local Governance** is management of government affairs by the local government and parliament according to the principles of autonomy and duty of assistance to the principle of autonomy within the system and principle of the Unitary of Republic of Indonesia as stipulated in Constitution of the Republic of Indonesia Year 1945.*
3. ***The local government** is the governor, regent or mayor and local devices as elements of regional governance.*

**ULASAN**

Kabupaten Maluku Barat Daya merupakan pemekaran dari Kabupaten Maluku Tenggara Barat. Pada awalnya, Kabupaten Maluku Barat Daya terdiri dari delapan kecamatan yaitu Kecamatan Wetar, PP. Terselatan, Letti, Moa Lakor, Damer, Mdonu Hyera, PP. Babar dan Babar Timur. Dalam perkembangannya terjadi pemekaran wilayah, Kecamatan Wetar menjadi Kecamatan Wetar, Wetar Barat, Wetar Utara dan Wetar Timur. Selanjutnya, Kecamatan PP. Terselatan menjadi Kecamatan PP. Terselatan, Kisar Utara dan Kepulauan Romang. Kecamatan Moa Lakor menjadi Kecamatan Moa dan Kecamatan Lakor. Kecamatan PP. Babar menjadi Kecamatan PP. Babar dan Pulau Wetang. Kecamatan Babar Timur menjadi Kecamatan Babar Timur, P. Masela dan Dawelor Dawera.

Kabupaten Maluku Barat Daya terdiri dari 17 Kecamatan, dengan 117 desa dan 1 kelurahan pada tahun 2018.

Sementara itu, jumlah anggota DPRD Kabupaten Maluku Barat Daya sebanyak 20 orang yang semuanya berjenis kelamin laki-laki.

Di Kabupaten Maluku Barat Daya terdapat orang PNS Daerah yang terdiri dari laki-laki dan perempuan, dimana sebagian besar PNS tersebut berpendidikan SMA/Sederajat yaitu sebanyak 1.222 orang atau 36 % dari total PNS yang ada di Kabupaten Maluku Barat Daya.

**DESCRIPTION**

*Maluku Barat Daya Regency is expansion area from Maluku Tenggara Barat Regency. In the beginning, Maluku Barat Daya Regency consisted of eight Subdistrict namely Wetar, PP. Terselatan, Letti, Moa Lakor, Damer, Mdonu Hyera, PP. Babar and Babar Timur. Further expansion, Wetar Subdistrict split into Wetar Subdistrict, Wetar Barat, Wetar Utara and Wetar Timur. Furthermore, PP. Terselatan Subdistrict split into PP. Terselatan Subdistrict, Kisar Utara and Kep. Romang. Moa Lakor Subdistrict split into Moa Subdistrict and Lakor Subdistrict. PP. Babar Subdistrict split into PP. Babar Subdistrict and P. Wetang Subdistrict. Babar Timur Subdistrict split into Babar Timur Subdistrict, P. Masela and Dawelor Dawera.*

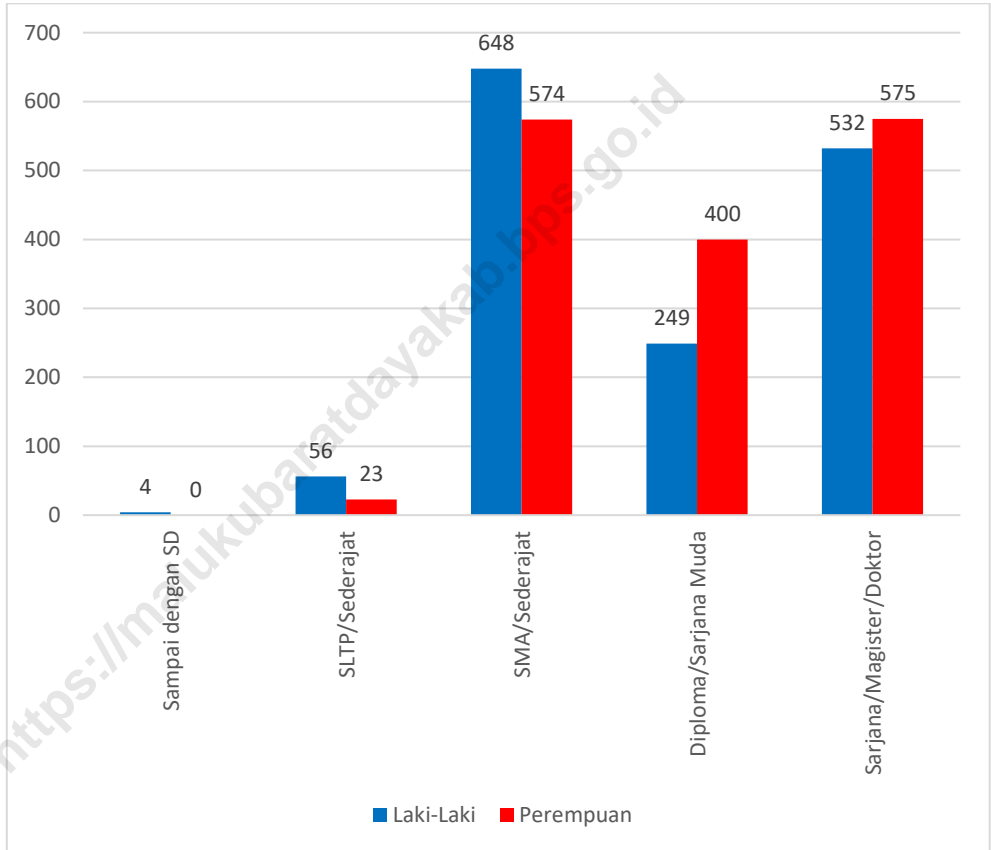
*Maluku Barat Daya Regency consist of 17 Subdistrict, with 117 villages and 1 special villages in 2018.*

*Meanwhile, the number of parliament members of Maluku Barat Daya Regency were 20 people, all of whom are male.*

*In Maluku Barat Daya Regency, there are people Regional Civil Servant that consist of men and women, where most of Civil Servant educated General/Vocational Senior High School as many 1.222 people or 36 % of total civil servants in Maluku Barat Daya Regency.*

**Gambar** 2  
**Picture**

**Jumlah Pegawai Negeri Sipil Menurut Jenis Kelamin dan Pendidikan Tertinggi yang ditamatkan di Kabupaten Maluku Barat Daya, 2018**  
**Number of Region Civil Servants by Gender and Educational Attainment in Maluku Barat Daya Regency, 2018**



Sumber : Badan Kepegawaian dan Pengembangan Sumber Daya Manusia Kabupaten Maluku Barat Daya

Source : Personnel and Human Resource Development Department of Maluku Barat Daya Regency

2.1 WILAYAH ADMINISTRATIF/*ADMINISTRATIVE AREA*

**Tabel 2.1.1** Nama-nama Ibukota Kecamatan, Banyaknya Desa Induk, Anak Desa Menurut Kecamatan di Kabupaten Maluku Barat Daya, 2014–2018  
**Table 2.1.1** *Maluku Barat Daya Regency Capital City Name, Main Village Total, Subordinate Village by Subdistrict, 2014 - 2018*

Kecamatan <i>Subdistrict</i>	Ibukota <i>Capital</i>	Jumlah <i>Total</i>		
		Desa Induk <i>Main Village</i>	Anak Desa <i>Subordinate Village</i>	Kelurahan <i>Kelurahan</i>
(1)	(2)	(3)	(4)	(5)
Wetar	Ilwaki	6	-	-
Wetar Barat	Ustutun	5	1	-
Wetar Utara	Lurang	6	-	-
Wetar Timur	Arwala	6	-	-
Pp. Terselatan	Wonreli	6	10	-
Kisar Utara	Putihair Timur	3	2	-
Kep. Romang	Rumkuda	3	4	-
Letti	Serwaru	7	6	-
Moa Lakor	Weet	7	8	1
Lakor	Werwawan	5	4	-
Damer	Wulur	7	-	-
Mdona Hyera	Lelang	11	2	-
Pp. Babar	Tepa	9	3	-
P. Wetang	Rumah Lewang Besar	8	3	-
Babar Timur	Letwuring	11	1	-
P. Masela	Latalola Besar	11	1	-
Daweloor Dawera	Watuwei	6	-	-
	<b>2018</b>	<b>117</b>	<b>45</b>	<b>1</b>
	<b>2017</b>	<b>117</b>	<b>45</b>	<b>1</b>
	<b>2016</b>	<b>117</b>	<b>45</b>	<b>1</b>
	<b>2015</b>	<b>117</b>	<b>45</b>	-
	<b>2014</b>	<b>117</b>	<b>45</b>	-

Sumber : Bagian Pemerintahan Sekretariat Daerah Kabupaten Maluku Barat Daya

Source : *Maluku Barat Daya Regency Regional Secretariat's Government Section*

**Tabel**  
**Table** 2.1.2

**Tingkat Perkembangan Desa Dirinci Menurut Kecamatan di Kabupaten Maluku Barat Daya, 2014-2017**  
**Maluku Barat Daya Regency Village Development Level by Subdistrict, 2014-2017**

<b>Kecamatan</b> <i>Subdistrict</i>	<b>Swadaya</b> <i>Self-Help</i>	<b>Swakarya</b> <i>Self-Developing</i>	<b>Swasembada</b> <i>Self-Supporting</i>	<b>Jumlah</b> <i>Total</i>
(1)	(2)	(3)	(4)	(5)
Wetar	4	2	-	6
Wetar Barat	4	1	-	5
Wetar Utara	5	1	-	6
Wetar Timur	6	-	-	6
Pp. Terselatan	-	2	4	6
Kisar Utara	-	1	2	3
Kep. Romang	2	1	-	3
Letti	4	3	-	7
Moa Lakor	4	2	1	7
Lakor	4	1	-	5
Damer	7	-	-	7
Mdona Hyera	11	-	-	11
Pp. Babar	3	5	1	9
P. Wetang	5	3	-	8
Babar Timur	1	10	-	11
P. Masela	11	-	-	11
Daweloor Dawera	6	-	-	6
<b>2017</b>	<b>77</b>	<b>32</b>	<b>8</b>	<b>117</b>
<b>2016</b>	<b>25</b>	<b>61</b>	<b>31</b>	<b>117</b>
<b>2015</b>	<b>29</b>	<b>63</b>	<b>25</b>	<b>117</b>
<b>2014</b>	<b>30</b>	<b>59</b>	<b>38</b>	<b>127</b>

Sumber : Badan Pemberdayaan Masyarakat, Pemberdayaan Perempuan, Keluarga Berencana, dan Pemerintahan Desa Kabupaten Maluku Barat Daya

Source : *Community Development, Female Development, Family Planning and Village Government Agency of Maluku Barat Daya Regency*

## 2.2 BAGIAN PEMERINTAHAN KANTOR BUPATI/REGENT'S OFFICE GOVERNANCE

**Tabel 2.2.1** Nama-nama Bupati/Wakil Bupati, Sekretaris Daerah Kabupaten Maluku Barat Daya  
**Table** *Maluku Barat Daya Regency Bupati/Vice-Bupati, Regional Secretary Names*

<b>Nama-nama Bupati</b> <i>Regent Name</i>	<b>Nama Wakil Bupati</b> <i>Vice-Regent Name</i>	<b>Nama Sekretaris Daerah</b> <i>Regional Secretary Name</i>	<b>Masa Jabatan</b> <i>Length of Service</i>
(1)	(2)	(3)	(4)
Drs. Jacob Patty	-	Ch. Kapressy, SH, M.Si	2008 – 2009
Drs. A. Renjaan, M.Pd	-	Ch. Kapressy, SH, M.Si	2009 – 2011
Drs. Barnabas. N. Orno	Ir. J. Letelay, M.Si	Ch. Kapressy, SH, M.Si	2011 – 2014
Drs. Barnabas. N. Orno	Benyamin Th. Noach, ST	Drs. J. Domlay	2014 – 2016
Drs. Barnabas. N. Orno	Benyamin Th. Noach, ST	Drs. A. Siamiloy, M. Si	2016 –2018

Sumber : Bagian Pemerintahan Sekretariat Daerah Kabupaten Maluku Barat Daya

Source : *Maluku Barat Daya Regency of Regional Secretariat's Government Section*

**Tabel** 2.2.2 **Jumlah Peraturan dan Keputusan BUPATI di Kabupaten Maluku Barat Daya, 2014-2018**  
**Table** *The Regional House of Representatives Decision in Maluku Barat Daya Regency, 2014-2018*

<b>Jenis Keputusan</b> <i>Decision Type</i>	<b>2014</b>	<b>2015</b>	<b>2016</b>	<b>2017</b>	<b>2018</b>
(1)	(2)	(3)	(4)	(5)	(6)
Peraturan Daerah	11	3	10	13	3
Peraturan BUPATI	19	128	49	85	30
Keputusan BUPATI	589	596	469	569	635
<b>Jumlah</b> <i>Total</i>	<b>619</b>	<b>727</b>	<b>528</b>	<b>667</b>	<b>668</b>

Sumber : Bagian Hukum Sekretariat Daerah Kabupaten Maluku Barat Daya  
 Source : *Maluku Barat Daya Regency of Regional Secretariat's Law Section*



### 2.3 DEWAN PERWAKILAN RAKYAT/THE REGIONAL HOUSE OF REPRESENTATIVE

**Tabel** 2.3.1 **Jumlah Anggota Dewan Perwakilan Rakyat Daerah Menurut Partai Politik dan Jenis Kelamin di Kabupaten Maluku Barat Daya, 2018**  
**Table** 2.3.1 **Number of Members of The Regional House of Representatives by Political Parties and Gender in Maluku Barat Daya Regency, 2018**

Partai Politik <i>Political Parties</i>	Jenis Kelamin/ <i>Gender</i>		
	Laki-Laki <i>Male</i>	Perempuan <i>Female</i>	Jumlah <i>Total</i>
(1)	(2)	(3)	(4)
PDI-Perjuangan	4	-	4
Partai Golkar	3	-	3
Partai Nasdem	3	-	3
Partai Gerindra	3	-	3
Partai Demokrat	3	-	3
PKPI	2	-	2
Partai Hanura	1	-	1
Partai PKB	1	-	1
<b>Maluku Barat Daya</b>	<b>20</b>	<b>-</b>	<b>20</b>

Sumber : Sekretariat DPRD Kabupaten Maluku Barat Daya

Source : *Regional House of Representatives Secretary of Maluku Barat Daya Regency*

**Tabel** 2.3.2 **Nama-nama Ketua dan Wakil Ketua DPRD Kabupaten Maluku Barat Daya**  
**Table** 2.3.2 ***The Regional House of Representatives of Maluku Barat Daya Regency's Chairman and Vice-Chairman Name***

<b>Nama Ketua</b> <i>Chairman Name</i>	<b>Nama Wakil Ketua</b> <i>Vice-Chairman Name</i>	<b>Masa Jabatan</b> <i>Periode</i>
(1)	(2)	(3)
CHAU S.E.M. PETRUSZ	-	2009-2014
CHAU S.E.M. PETRUSZ	1. HERMANUS O. LEKIPERA, S.Si 2. EVER MOZES	2014-2019

Sumber : Sekretariat DPRD Maluku Barat Daya

Source : *Regional House of Representatives Secretary of Maluku Barat Daya Regency*

**Tabel**  
**Table**

2.3.3

**Komposisi Keanggotaan DPRD Kabupaten Maluku Barat Daya Hasil Pemilu 2014**  
***The Regional House of Representatives of Maluku Barat Daya Regency's Member Compotition of 2014 Election Result***

Fraksi <i>Fraction</i>	Ketua Fraksi <i>Fraction Chairman</i>	Jumlah Anggota <i>Total Member</i>
(1)	(2)	(3)
Fraksi PDI- Perjuangan <i>PDI- Perjuangan Fraction</i>	Petrus A. Tunay, A. Md	3
Fraksi NasDem <i>NasDem Fraction</i>	Frits F. Pera, S.Th	2
Fraksi Gerindra <i>Gerindra Fraction</i>	Jefri N. Makuku	2
Fraksi Golongan Karya <i>Golongan Karya Fraction</i>	Marthen I. Tiwery, S.Sos	2
Fraksi Demokrat <i>Demokrat Fraction</i>	Rinto Umkeketo	2
Fraksi Perisai <i>Perisai Fraction</i>	Corneles Siwitiory	3

Sumber : Sekretariat DPRD Maluku Barat Daya

Source : *Regional House of Representatives Secretary of Maluku Barat Daya*

**Tabel**  
**Table** 2.3.4

**Komposisi Keanggotaan DPRD Kabupaten Maluku Barat Daya Hasil Pemilu 2014 Menurut Partai dan Jenis Kelamin**  
**Maluku Barat Daya Regency's Regional House of Representatives Member Composition of 2014 Election Result by Party and Gender**

Partai <i>Party</i>	Jenis Kelamin <i>Gender</i>		
	Laki-laki <i>Male</i>	Perempuan <i>Female</i>	Jumlah <i>Total</i>
(1)	(2)	(3)	(4)
PDI - Perjuangan	4	-	4
Partai Golkar	3	-	3
Partai NasDem	3	-	3
Partai Gerindra	3	-	3
Partai Demokrat	3	-	3
PKPI	2	-	2
Partai Hanura	1	-	1
PKB	1	-	1
<b>Jumlah <i>Total</i></b>	<b>20</b>	<b>-</b>	<b>20</b>

Sumber : Sekretariat DPRD Maluku Barat Daya

Source : *Regional House of Representatives Secretary of Maluku Barat Daya*

**Tabel**  
**Table**

2.3.5

**Komposisi Keanggotaan DPRD Kabupaten Maluku Barat Daya Hasil Pemilu 2014 Menurut Umur dan Jenis Kelamin**  
**Maluku Barat Daya Regency's Regional House of Representatives Member Composition of 2014 Election Result by Age and Gender**

Kelompok Umur <i>Age Group</i>	Jenis Kelamin <i>Gender</i>		Jumlah <i>Total</i>
	Laki-laki <i>Male</i>	Perempuan <i>Female</i>	
(1)	(2)	(3)	(4)
21-35 tahun/ <i>Years</i>	3	-	3
36-49 tahun/ <i>Years</i>	11	-	11
50-59 tahun/ <i>Years</i>	4	-	4
60 +	2	-	2
<b>Jumlah <i>Total</i></b>	<b>20</b>	<b>-</b>	<b>20</b>

Sumber : Sekretariat DPRD Maluku Barat Daya

Source : *Regional House of Representatives Secretary of Maluku Barat Daya*

**Tabel** 2.3.6 **Jumlah Keputusan DPRD Kabupaten Maluku Barat Daya, 2014 – 2018**  
**Table** *The Regional House of Representatives Decision in Kabupaten Maluku Barat Daya Regency, 2014 – 2018*

<b>Jenis Keputusan Decision Type</b>	<b>2014</b>	<b>2015</b>	<b>2016</b>	<b>2017</b>	<b>2018</b>
(1)	(2)	(3)	(4)	(5)	(6)
Keputusan Dewan <i>Council Decision</i>	22	17	29	12	11
Keputusan Pimpinan <i>Leader Decisions</i>	1	1	2	4	3
<b>Jumlah Total</b>	<b>23</b>	<b>18</b>	<b>31</b>	<b>16</b>	<b>14</b>

Sumber : Sekretariat DPRD Maluku Barat Daya

Source : *Regional House of Representatives Secretary of Maluku Barat Daya*

## 2.4 PEGAWAI NEGERI SIPIL/*CIVIL SERVANTS*

**Tabel 2.4.1** Jumlah Pegawai Negeri Sipil Menurut Dinas/Instansi Pemerintah dan Jenis Kelamin di Kabupaten Maluku Barat Daya, 2018  
*Number of Civil Servants by Institution/Office and Gender in Maluku Barat Daya Regency, 2018*

Dinas/Instansi Pemerintahan <i>Institution/Office</i>	Jenis Kelamin/ <i>Gender</i>		
	Laki-Laki <i>Male</i>	Perempuan <i>Female</i>	Jumlah <i>Total</i>
(1)	(2)	(3)	(4)
Badan Kepegawaian dan Pengembangan Sumber Daya Manusia	30	21	51
Badan Kesatuan Bangsa dan Politik	21	5	26
Badan Penanggulangan Bencana Daerah	11	5	16
Badan Perencanaan dan Pembangunan Daerah	21	17	38
Badan Pendapatan Daerah	12	15	27
Badan Keuangan dan Aset Daerah	17	23	40
Badan Penelitian dan Pengembangan Daerah	9	10	19
Badan Pemberdayaan Masyarakat dan Desa, Pengendalian Penduduk dan KB	17	15	32
Badan Pengelolaan Perbatasan Daerah	7	7	14
Dinas Ketahanan Pangan	11	11	22
Dinas Lingkungan Hidup	11	14	25
Dinas Perikanan	22	13	35
Dinas Kependudukan dan Pencacatan Sipil	13	11	24
Dinas Kesehatan	19	19	38
Dinas Pariwisata	14	10	24
Dinas Perindustrian Perdagangan dan UMKM	14	13	27
Dinas Pekerjaan Umum dan Tata Ruang	36	10	46

Lanjutan Tabel/*Continued Table 2.4.1*

Dinas/Instansi Pemerintahan <i>Institution/Office</i>	Jenis Kelamin/ <i>Gender</i>		
	Laki-Laki <i>Male</i>	Perempuan <i>Female</i>	Jumlah <i>Total</i>
(1)	(2)	(3)	(4)
Dinas Perumahan dan Kawasan Permukiman	17	5	22
Dinas Pendidikan dan Kebudayaan	22	20	42
Dinas Pemuda dan Olah Raga	12	11	23
Dinas Perhubungan	31	10	41
Dinas Komunikasi dan Informatika	15	11	26
Dinas Pertanian	17	20	37
Dinas Sosial Pemberdayaan Perempuan dan Perlindungan Anak	13	13	26
Dinas Perpustakaan dan Kearsipan	11	11	22
Dinas Penanaman Modal dan Pelayanan Terpadu Satu Pintu	13	12	25
Inspektorat	14	13	27
Satuan Polisi Pamong Praja dan Pemadam Kebakaran	22	4	26
Sekretariat DPRD	21	11	32
Sekretariat Daerah	73	41	114
Kantor Kelurahan Tiakur	2	4	6
Kantor Camat Babar Timur	15	18	33
Kantor Camat Letti	14	13	27
Kantor Camat Moa	4	6	10
Kantor Camat Kisar Utara	17	14	31



Lanjutan Tabel/*Continued Table 2.4.1*

Dinas/Instansi Pemerintahan <i>Institution/Office</i>	Jenis Kelamin/ <i>Gender</i>		
	Laki-Laki <i>Male</i>	Perempuan <i>Female</i>	Jumlah <i>Total</i>
(1)	(2)	(3)	(4)
Kantor Camat PP. Terselatan	13	18	31
Kantor Camat Wetar	11	4	15
Kantor Camat Mdonu Hyera	17	5	22
Kantor Camat PP. Babar	11	10	21
Kantor Camat Damer	16	6	22
Kantor Camat Kep. Romang	14	1	15
Kantor Camat Wetar Barat	12	0	12
Kantor Camat Wetar Timur	11	5	16
Kantor Camat Wetar Utara	9	2	11
Kantor Camat Pulau Wetang	12	3	15
Kantor Camat Dawelor Dawera	9	3	12
Kantor Camat Marsela	16	2	18
Kantor Camat P. Lakor	10	2	12
Guru	502	751	1 253
Tenaga Medis	121	204	325
UPTD Pendidikan	62	64	126
UPTD Pendapatan	13	25	38
UPTD Pertanian	12	11	23
<b>Jumlah/<i>Total</i></b>	<b>1 489</b>	<b>1 572</b>	<b>3 061</b>

Sumber : Badan Kepegawaian dan Pengembangan Sumber Daya Manusia Kabupaten Maluku Barat Daya  
 Source : *Personnel and Human Resource Development Department of Maluku Barat Daya Regency*

**Tabel**  
**Table** 2.4.2

**Jumlah Pegawai Negeri Sipil Menurut Pendidikan Tertinggi yang Ditamatkan dan Jenis Kelamin di Kabupaten Maluku Barat Daya, 2018**  
**Number of Civil Servants by Educational Attainment and Gender in Maluku Barat Daya Regency, 2018**

Pendidikan Terakhir <i>Educational Attainment</i>	Jenis Kelamin/Gender		
	Laki-Laki <i>Male</i>	Perempuan <i>Female</i>	Jumlah <i>Total</i>
(1)	(2)	(3)	(4)
Sampai dengan SD <i>Up to Primary School</i>	4	-	4
SLTP/Sederajat <i>General/Vocational Junior High School</i>	56	23	79
SMA/Sederajat <i>General/Vocational Senior High School</i>	648	574	1 222
Diploma/Sarjana Muda <i>Diploma /Bachelor</i>	249	400	649
Sarjana/Magister/Doktor <i>University Graduates</i>	532	575	1 107
<b>Jumlah/Total</b>	<b>1 489</b>	<b>1 572</b>	<b>3 061</b>

Sumber : Badan Kepegawaian dan Pengembangan Sumber Daya Manusia Kabupaten Maluku Barat Daya  
Source : *Personnel and Human Resource Development Department of Maluku Barat Daya Regency*

**Tabel**  
**Table** 2.4.3

**Jumlah Pegawai Negeri Sipil Menurut Golongan Kepangkatan dan Jenis Kelamin di Kabupaten Maluku Barat Daya, 2018**  
**Number of Civil Servants by Hierarchy and Gender in Maluku Barat Daya Regency, 2018**

Golongan Kepangkatan <i>Hierarchy</i>	Jenis Kelamin/ <i>Gender</i>		
	Laki-Laki <i>Male</i>	Perempuan <i>Female</i>	Jumlah <i>Total</i>
(1)	(2)	(3)	(4)
I/A (Juru Muda)	-	-	-
I/B (Juru Muda Tingkat I)	1	-	1
I/C (Juru)	21	11	32
I/D (Juru Tingkat I)	23	12	35
<b>Golongan I/Range I</b>			
II/A (Pengatur Muda)	117	88	205
II/B (Pengatur Muda Tingkat I)	199	212	411
II/C (Pengatur)	143	205	348
II/D (Pengatur Tingkat I)	102	153	255
<b>Golongan II/Range II</b>			
III/A (Penata Muda)	214	285	499
III/B (Penata Muda Tingkat I)	150	173	323
III/C (Penata)	227	233	460
III/D (Penata Tingkat I)	120	90	210
<b>Golongan III/Range III</b>			
IV/A (Pembina)	118	90	208
IV/B (Pembina Tingkat I)	38	20	58
IV/C (Pembina Utama Muda)	16	-	16
IV/D (Pembina Utama Madya)	-	-	-
IV/D (Pembina Utama)	-	-	-
<b>Golongan IV/Range IV</b>			
<b>Jumlah/Total</b>	<b>1 489</b>	<b>1 572</b>	<b>3 061</b>

Sumber : Badan Kepegawaian dan Pengembangan Sumber Daya Manusia Kabupaten Maluku Barat Daya  
Source : *Personnel and Human Resource Development Department of Maluku Barat Daya Regency*

**Tabel** 2.4.4 **Banyaknya Pegawai Negeri Sipil Daerah Otonom Menurut Jenis Kelamin dan Tingkat Pendidikan Di Kabupaten Maluku Barat Daya, 2018**  
**Table** 2.4.4 **Total of Autonomous Region Civil Servant by Sex and Level of Education in Maluku Barat Daya Regency, 2018**

Tingkat Pendidikan Level of Education	Jenis Kelamin Gender		
	Laki-laki Male	Perempuan Female	Jumlah Total
(1)	(2)	(3)	(4)
SD	4	-	4
SMP	56	23	79
SMU	648	574	1 222
D-I	17	39	56
D-II	99	192	291
D-III	118	167	285
D-IV	15	2	17
S1	511	567	1 078
S2	21	8	29
S3	-	-	-
<b>2 0 1 8</b>	<b>1 489</b>	<b>1 572</b>	<b>3 061</b>

Sumber : Badan Kepegawaian dan Pengembangan Sumber Daya Manusia Kabupaten Maluku Barat Daya  
 Source : *Personnel and Human Resource Development Department of Maluku Barat Daya Regency*

**Tabel**  
**Table** 2.4.5

**Banyaknya Pegawai Negeri Sipil Daerah Otonom Menurut Unit Organisasi dan Golongan Kepangkatan Di Kabupaten Maluku Barat Daya, 2014-2018**  
**Total of Autonomous Region Civil Servant by Organization Unit and Stratification Group in Maluku Barat Daya Regency, 2014-2018**

Unit Organisasi <i>Organization Unit</i>	Golongan Kepangkatan <i>Stratification Group</i>				Jumlah <i>Total</i>
	IV	III	II	I	
(1)	(2)	(3)	(4)	(5)	(6)
Sekretaris Daerah	1	-	-	-	1
Asisten Bupati	3	-	-	-	3
Staf Ahli Bupati	3	-	-	-	3
Bagian Administrasi Pemerintahan	1	5	2	-	8
Bagian Administrasi Perekonomian dan SDA	1	8	3	-	12
Bagian Hukum	-	10	2	-	12
Bagian Humas dan Protokoler	1	6	2	-	9
Bagian Kesejahteraan Rakyat dan Kemasyarakatan	1	4	5	-	10
Bagian Organisasi	2	5	3	-	10
Bagian Umum	5	12	21	-	38
Bagian Pengadaan Barang dan Jasa	1	6	1	-	8
Inspektorat	7	9	11	-	27
Sekretariat DPRD	5	17	10	-	32
Badan Pengelolaan Perbatasan Darah	1	9	4	-	14
Badan Kepegawaian dan Pengembangan SDM	3	26	22	-	51
Badan Kesatuan Bangsa dan Politik	3	16	6	1	26
Badan Keuangan dan Aset Daerah	2	23	14	1	40
Badan Penelitian dan Pengembangan Daerah	3	11	5	-	19
Badan Penanggulangan Bencana Daerah	3	10	3	-	16
Badan Perencanaan Pembangunan Daerah	2	26	10	-	38

Lanjutan Tabel/*Continued Table 2.4.5*

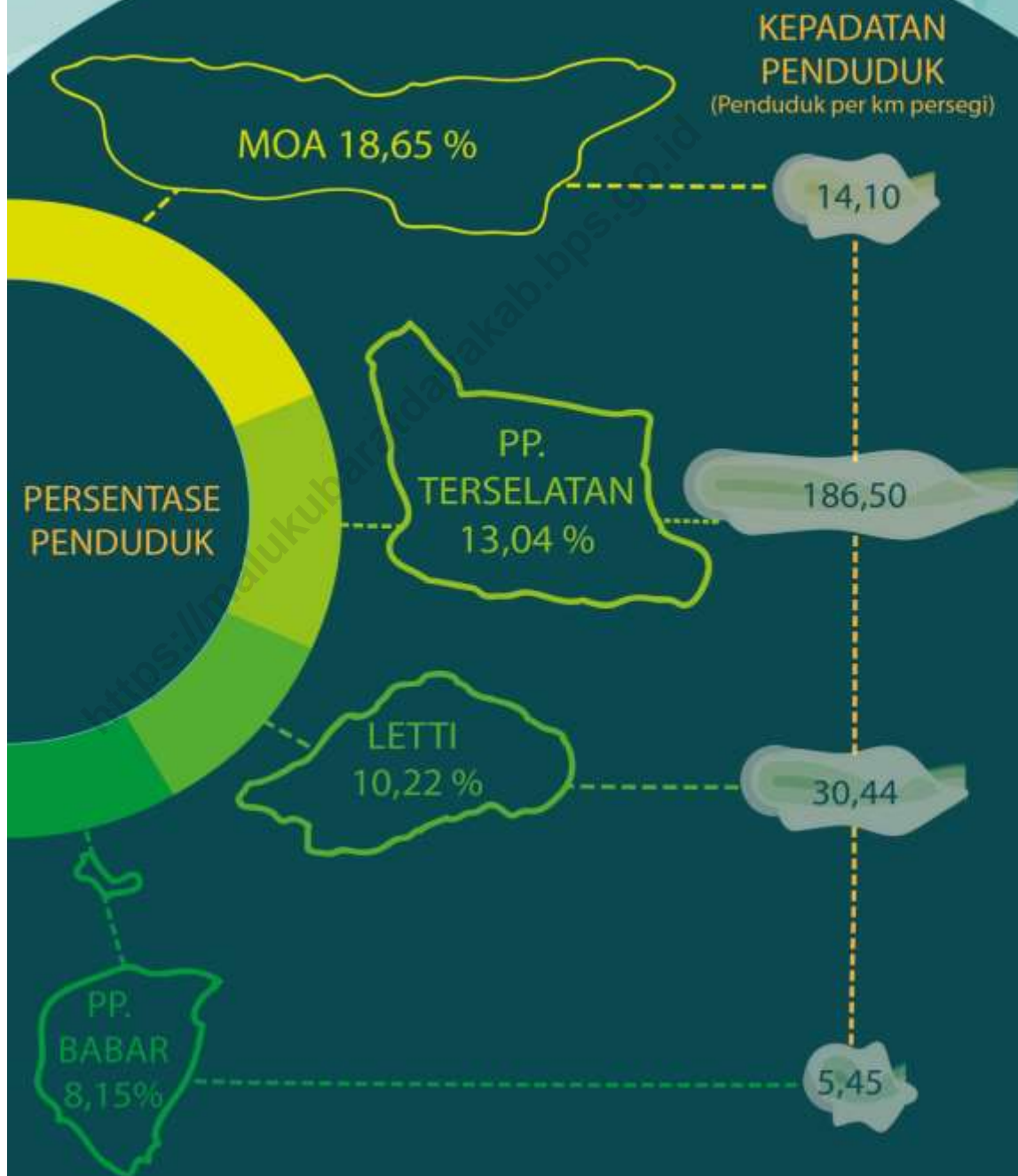
Unit Organisasi <i>Organization Unit</i>	Golongan Kepangkatan <i>Stratification Group</i>				Jumlah <i>Total</i>
	IV	III	II	I	
(1)	(2)	(3)	(4)	(5)	(6)
Badan Pendapatan Daerah	2	14	11	-	27
Dinas Perumahan dan Kawasan Permukiman	1	14	7	-	22
Dinas Pemuda dan Olahraga	2	12	9	-	23
Dinas Ketahanan Pangan	3	15	4	-	22
Badan Pemberdayaan Masyarakat dan Desa, Pengendalian Penduduk dan KB	6	20	6	-	32
Dinas Pariwisata	2	16	6	-	24
Dinas Perikanan	2	25	8	-	35
Dinas Kependudukan dan Pencatatan Sipil	1	15	8	-	24
Dinis Kesehatan	5	24	9	-	38
Dinas Pekerjaan Umum dan Tata Ruang	1	25	20	-	46
Dinas Pertanian	5	27	5	-	37
Dinas Pendidikan dan Kebudayaan	7	24	11	-	42
Dinas Perhubungan	1	27	13	-	41
Dinas Komunikasi dan Informatika	3	15	8	-	26
Dinas Penanaman Modal dan Pelayanan Terpadu Satu Pintu	1	15	9	-	25
Dinas Perindustrian dan Perdagangan, dan UMKM	4	22	1	-	27
Dinas Sosial Pemberdayaan Perempuan dan Perlindungan Anak	3	18	5	-	26
Dinas Lingkungan Hidup	3	12	10	-	25

Lanjutan Tabel/*Continued Table 2.4.5*

Unit Organisasi <i>Organization Unit</i>	Golongan Kepangkatan <i>Stratification Group</i>				Jumlah <i>Total</i>
	IV	III	II	I	
(1)	(2)	(3)	(4)	(5)	(6)
Dinas Perpustakaan dan Kearsipan	2	9	11	-	22
Satuan Polisi Pamong Praja dan Pemadam Kebakaran	2	11	13	-	26
Kantor Camat	14	96	191	28	329
Puskesmas	3	130	184	8	325
UPT	33	44	97	13	187
SMP	37	178	88	5	308
SD	91	479	361	12	943
TK	-	2	-	-	2
<b>2 0 1 8</b>	<b>282</b>	<b>1 492</b>	<b>1 219</b>	<b>68</b>	<b>3 061</b>
<b>2 0 1 7</b>	<b>304</b>	<b>1 253</b>	<b>1 486</b>	<b>78</b>	<b>3 121</b>
<b>2 0 1 6</b>	<b>347</b>	<b>1 433</b>	<b>1 681</b>	<b>92</b>	<b>3 553</b>
<b>2 0 1 5</b>	<b>541</b>	<b>1 563</b>	<b>1 338</b>	<b>136</b>	<b>3 578</b>
<b>2 0 1 4</b>	<b>479</b>	<b>1 543</b>	<b>1 209</b>	<b>83</b>	<b>3 314</b>

Sumber : Badan Kepegawaian dan Pengembangan Sumber Daya Manusia Kabupaten Maluku Barat Daya

Source : *Personnel and Human Resource Development Department of Maluku Barat Daya Regency*







**PENJELASAN TEKNIS**

**TECHNICAL NOTES**

- |  |   |
|--|---|
| <ol style="list-style-type: none"> <li>1. Dalam data ini, data kependudukan yang disajikan merupakan data yang diperoleh dari Dinas Kependudukan dan Pencatatan Sipil kabupaten Maluku Barat Daya.</li> <li>2. <b>Kepadatan penduduk</b> adalah rasio banyaknya penduduk per kilometer persegi</li> <li>3. <b>Rasio jenis kelamin</b> adalah perbandingan antara penduduk laki-laki dan penduduk perempuan pada suatu wilayah dan waktu tertentu. Biasanya dinyatakan dengan banyaknya penduduk laki-laki untuk 100 penduduk perempuan.</li> <li>4. <b>Distribusi penduduk</b> adalah pola persebaran penduduk di suatu wilayah, baik berdasarkan batas-batas geografis maupun berdasarkan batas-batas administrasi pemerintahan</li> <li>5. <b>Penduduk usia kerja</b> adalah penduduk yang berumur 15 tahun ke atas.</li> <li>6. <b>Angkatan kerja</b> adalah penduduk usia kerja (15 tahun ke atas) yang bekerja, punya pekerjaan namun sementara tidak bekerja, dan pengangguran.</li> <li>7. <b>Bekerja</b> adalah kegiatan ekonomi yang dilakukan oleh seseorang dengan maksud memperoleh atau membantu memperoleh pendapatan atau keuntungan dan lamanya bekerja paling sedikit 1 jam secara terus menerus dalam seminggu yang lalu (termasuk pekerja keluarga tanpa upah yang membantu dalam suatu usaha/kegiatan ekonomi).</li> <li>8. <b>Lapangan usaha</b> adalah bidang kegiatan dari pekerjaan/tempat bekerja dimana</li> </ol> | <ol style="list-style-type: none"> <li>1. <i>The population data presented in this chapter is data obtained from Demography and Civil Notes Office of Maluku Barat Daya Regency.</i></li> <li>2. <i>Population density is ratio of population per square kilometer</i></li> <li>3. <i>Sex ratio is the ratio of male population to female population in a given area and time, usually expressed as the number of males for every 100 females.</i></li> <li>4. <i>Population distribution is the pattern of population distribution in an area, either by geographic boundaries or by government administrative boundaries</i></li> <li>5. <i>Working age population is persons of 15 years old.</i></li> <li>6. <i>Labor force of economically active are persons of 15 years and over, who in the previous week were working, temporarily absent from work but having jobs, and unemployment.</i></li> <li>7. <i>Working is economic activity conducted by a person and intended to earn income by doing work or helping to do work at least one hour continuously during the reference week (including unpaid family worker/s for any economic activity).</i></li> <li>8. <i>Industry is field of a person's activity or establishment. The classification of</i></li> </ol> |
|--|---|

seseorang bekerja. Klasifikasi lapangan usaha mengikuti Klasifikasi Baku Lapangan Usaha Indonesia (KBLI) dalam 1 digit.

9. **Status pekerjaan** adalah kedudukan seseorang dalam unit usaha/kegiatan dalam melakukan pekerjaan.

*industries follows the Indonesia Standard Industrial Classification (KBLI) in one digit.*

9. **Employment status** is the status of a person at his place of work or establishment where he was employed.

<https://malukubaratdayakab.bps.go.id>

**ULASAN****DESCRIPTION**

Penduduk Kabupaten Maluku Barat Daya tahun 2018 sebanyak 72.566 jiwa yang terdiri atas 36.901 jiwa penduduk laki-laki dan 35.665 jiwa penduduk perempuan. Rasio jenis kelamin antara penduduk laki-laki dan penduduk perempuan sebesar 103 yang berarti bahwa terdapat 103 penduduk laki-laki untuk setiap 100 penduduk perempuan di Kabupaten Maluku Barat Daya.

*Maluku Barat Daya Regency population in 2018 amount to 702.566 people consisted of 36.901 males and 35,665 females. The sex ratio between male population and female population is 103 which mean that there are 103 males for every 100 females in Maluku Barat Daya Regency.*

Kepadatan penduduk di Kabupaten Maluku Barat Daya tahun 2018 mencapai 8,41 jiwa/km<sup>2</sup>. Kepadatan penduduk di 17 kecamatan cukup beragam dengan kepadatan penduduk tertinggi terletak di Kecamatan PP. Terselatan dengan kepadatan sebesar 186,50 jiwa/km<sup>2</sup> dan terendah di Kecamatan Wetar sebesar 1,21 jiwa/km<sup>2</sup>.

*The population density of Maluku Barat Daya Regency in 2018 reached 8,41 people/km<sup>2</sup>. The population density in 17 subdistricts are quite diverse with the highest population density located in the PP. Terselatan with population density of 186,50 people/km<sup>2</sup> and the lowest in Wetar Subdistrict with 1,21 people/km<sup>2</sup>.*

Pada tahun 2018 dari total 35.237 penduduk usia kerja berumur 15 tahun ke atas, terdapat sebanyak 1.922 penduduk atau 5,45 persen yang merupakan pengangguran terbuka. Sebanyak 568 penduduk (29,55 persen) di antaranya merupakan pengangguran terbuka yang menamatkan bangku universitas.

*In 2018, from a total of 35.237 working age population age 15 and above there are 1.922 people or 5,45 percent that are unemployed. There is 568 (29,55 percent) of unemployed people that finished university.*

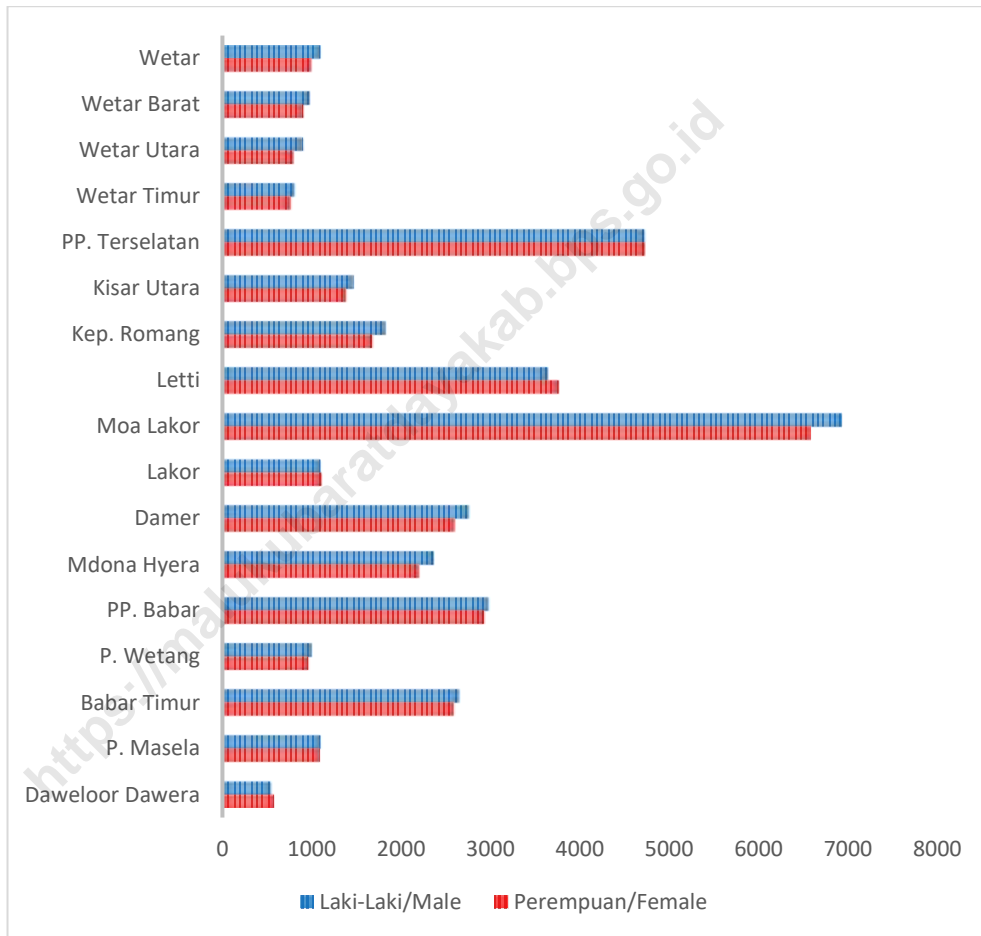
Jika dilihat dari kelompok umur, dari total penduduk yang bekerja, kelompok umur 60 tahun ke atas merupakan kelompok umur dengan presentase yang paling besar dengan persentase 14,05 persen. Sebanyak 4.681 orang yang bekerja merupakan penduduk usia 60 tahun ke atas. Sebanyak 68,17 persen dari total penduduk yang bekerja merupakan pekerja di bidang pertanian, menunjukkan pertanian masih menjadi lapangan pekerjaan utama. Jasa Kemasyarakatan, Sosial dan perorangan menjadi lapangan usaha kedua yang paling menyerap tenaga kerja, diikuti oleh industri pengolahan

*From age group perspective, from all people who work, age group 60 and over have the most percentage with 14,05 percent. Number of 4.681 people that works are people age 60 and over. There is 68,17 percent of working people that work in agriculture, ensuring that it is still the leading industry. Community, Social, and Personal Services industry become the second most absorbing industry followed by Manufacturing Industry.*

**Gambar** 3  
**Picture**

**Jumlah Penduduk Menurut Kecamatan dan Jenis Kelamin di Kabupaten Maluku Barat Daya, 2018**

**Population by Subdistrict and Gender in Maluku Barat Daya Regency, 2018**

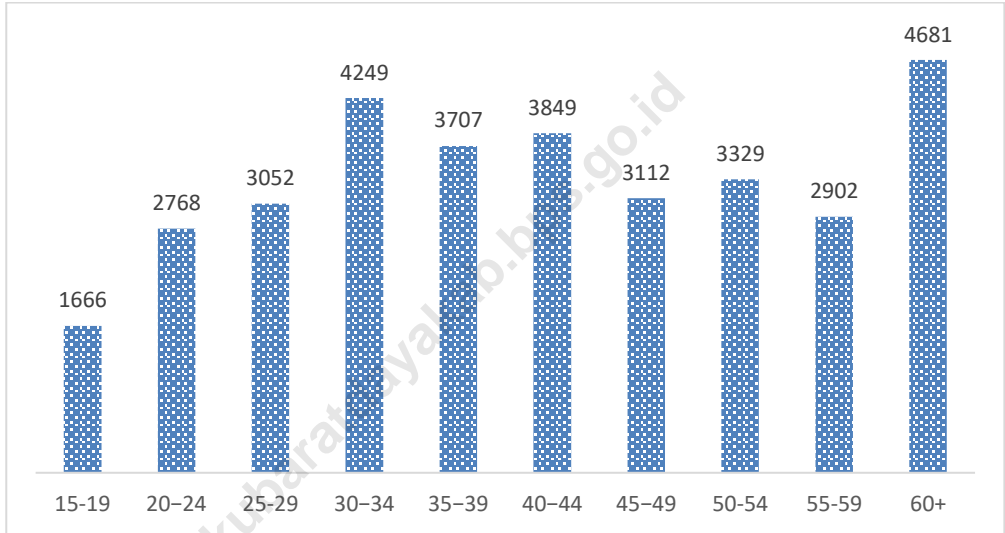


**Sumber** : Dinas Kependudukan dan Catatan Sipil Kabupaten Maluku Barat Daya, diolah  
**Source** : *Demography and Civil Notes Office of Maluku Barat Daya Regency, processed*

**Gambar**  
**Picture**

4

**Jumlah Penduduk Berumur 15 Tahun Keatas yang Bekerja Selama Seminggu yang Lalu Menurut Kelompok Umur, 2018**  
*Population Aged 15 Years and Over Who Worked During the Previous Week by Age Group and Gender in Maluku Barat Daya Regency, 2018*



Sumber : Survei Angkatan Kerja Nasional Agustus  
Source : August National Labor Force Survey

## 3.1 PENDUDUK/POPULATION

**Tabel 3.1.1** Jumlah Penduduk dan Rasio Jenis Kelamin Menurut Kecamatan di Kabupaten Maluku Barat Daya, 2018  
**Table** Population and Sex ratio by Subdistrict in Maluku Barat Daya Regency, 2018

Kecamatan Subdistrict	Jenis Kelamin (jiwa) Gender (people)			Rasio Jenis Kelamin Sex ratio
	Laki-Laki Male	Perempuan Female	Jumlah Total	
(1)	(2)	(3)	(4)	(5)
Wetar	1 099	992	2 091	111
Wetar Barat	979	902	1 881	109
Wetar Utara	901	796	1 697	113
Wetar Timur	808	759	1 567	106
PP. Terselatan	4 730	4 731	9 461	100
Kisar Utara	1 465	1 385	2 850	106
Kep. Romang	1 829	1 679	3 508	109
Letti	3 649	3 764	7 413	97
Moa Lakor	6 944	6 592	13 536	105
Lakor	1 099	1 112	2 211	99
Damer	2 760	2 602	5 362	106
Mdona Hyera	2 368	2 201	4 569	108
PP. Babar	2 982	2 933	5 915	102
P. Wetang	1 000	960	1 960	104
Babar Timur	2 651	2 590	5 241	102
P. Masela	1 097	1 089	2 186	101
Daweloor Dawera	540	578	1 118	93
<b>Maluku Barat Daya</b>	<b>36 901</b>	<b>35 665</b>	<b>72 566</b>	<b>103</b>

Sumber : Dinas Kependudukan dan Catatan Sipil Kabupaten Maluku Barat Daya, diolah  
 Source : Demography and Civil Notes Office of Maluku Barat Daya Regency, processed

**Tabel 3.1.2** Distribusi dan Kepadatan Penduduk Menurut Kecamatan di Kabupaten Maluku Barat Daya, 2018  
**Table 3.1.2** *Population Distribution and Density by Subdistrict in Maluku Barat Daya Regency, 2018*

Kecamatan <i>Subdistrict</i>	Persentase Penduduk <i>Percentage of Total Population</i>	Kepadatan Penduduk per km <sup>2</sup> <i>Population Density per km<sup>2</sup></i>
(1)	(2)	(3)
Wetar	2,88	1,21
Wetar Barat	2,59	3,68
Wetar Utara	2,34	1,71
Wetar Timur	2,16	2,20
PP. Terselatan	13,04	186,50
Kisar Utara	3,93	169,74
Kep. Romang	4,83	12,49
Letti	10,22	30,44
Moa Lakor	18,65	14,10
Lakor	3,05	7,30
Damer	7,39	13,67
Mdona Hyera	6,30	19,67
PP. Babar	8,15	5,45
P. Wetang	2,70	14,00
Babar Timur	7,22	10,50
P. Masela	3,01	7,82
Daweloor Dawera	1,54	5,35
<b>Maluku Barat Daya</b>	<b>100,00</b>	<b>8,41</b>

Sumber : Dinas Kependudukan dan Catatan Sipil Kabupaten Maluku Barat Daya, diolah  
 Source : *Demography and Civil Notes Office of Maluku Barat Daya Regency, processed*



## 3.2 KETENAGAKERJAAN/EMPLOYMENT

Jumlah Penduduk Berumur 15 Tahun Keatas Menurut Pendidikan Tertinggi yang Ditamatkan dan Jenis Kegiatan Selama Seminggu yang Lalu di Kabupaten Maluku Barat Daya, 2018

Tabel 3.2.1  
Table

*Population Aged 15 Years and Over by Educational Attainment and Type of Activity During the Previous Week in Maluku Barat Daya Regency, 2018*

Pendidikan Tertinggi yang Ditamatkan <i>Educational Attainment</i>	Angkatan Kerja <i>Labour Force</i>		
	Bekerja <i>Working</i>	Pengangguran Terbuka <i>Unemployment</i>	Jumlah Total
(1)	(2)	(3)	(4)
<b>Tidak/Belum Pernah Sekolah</b> <i>No Schooling</i>	-	-	-
<b>Tidak/Belum Tamat SD</b> <i>Not Yet Completed Primary School</i>	2 729	145	2 874
<b>Sekolah Dasar</b> <i>Primary School</i>	15 522	333	15 855
<b>Sekolah Menengah Pertama</b> <i>Junior High School</i>	5 366	247	5 613
<b>Sekolah Menengah Atas</b> <i>Senior High School</i>	5 685	411	6 096
<b>Sekolah Menengah Atas Kejuruan</b> <i>Vacational Senior High School</i>	950	218	1 168
<b>Diploma I/II/III/Akademi</b> <i>Diploma I/II/III/Academy</i>	947	-	947
<b>Universitas</b> <i>University</i>	2 116	568	2 684
<b>Jumlah Total</b>	<b>33 315</b>	<b>1 922</b>	<b>35 237</b>

Sumber : Survei Angkatan Kerja Nasional Agustus 2018  
Source : August National Labor Force Survey 2018

**Jumlah Penduduk Berumur 15 Tahun Keatas yang Bekerja Selama Seminggu yang Lalu Menurut Kelompok Umur dan Jenis Kelamin di Kabupaten Maluku Barat Daya, 2018**

**Tabel 3.2.2**  
**Table** *Population Aged 15 Years and Over Who Worked During the Previous Week by Age Group and Gender in Maluku Barat Daya Regency, 2018*

Kelompok Umur <i>Age Group</i>	Jenis Kelamin <i>Gender</i>		Jumlah <i>Total</i>
	Laki-laki <i>Male</i>	Perempuan <i>Female</i>	
(1)	(2)	(3)	(4)
15-19	1 028	638	1 666
20-24	1 625	1 143	2 768
25-29	1 555	1 497	3 052
30-34	2 387	1 862	4 249
35-39	2 193	1 514	3 707
40-44	2 081	1 768	3 849
45-49	1 891	1 221	3 112
50-54	1 725	1 604	3 329
55-59	1 519	1 383	2 902
60+	2 441	2 240	4 681
<b>Jumlah <i>Total</i></b>	<b>18 445</b>	<b>14 870</b>	<b>33 315</b>

Sumber : Survei Angkatan Kerja Nasional Agustus 2018  
Source : August National Labor Force Survey 2018

Jumlah Penduduk Berumur 15 Tahun Ke Atas yang Bekerja Selama Seminggu yang Lalu Menurut Lapangan Pekerjaan Utama dan Jenis Kelamin di Kabupaten Maluku Barat Daya, 2018

Tabel 3.2.3  
Table

*Population Aged 15 Years and Over Who Worked During the Previous Week by Main Industry and Gender in Maluku Barat Daya Regency, 2018*

Lapangan Pekerjaan Utama <sup>1</sup> <i>Main Industry</i> <sup>1</sup>	Jenis Kelamin <i>Gender</i>		Jumlah <i>Total</i>
	Laki-laki <i>Male</i>	Perempuan <i>Female</i>	
(1)	(2)	(3)	(4)
1	11 277	11 435	22 712
2	155	89	244
3	2 754	678	3 432
4	-	-	-
5	480	-	480
6	979	563	1 542
7	870	202	1 072
8	-	-	-
9	1 930	1 903	3 833
<b>Jumlah Total</b>	<b>18 445</b>	<b>14 870</b>	<b>33 315</b>

Keterangan/Note: 1) 1 Pertanian, Kehutanan, Perburuan, dan Perikanan/*Agriculture, Forestry, Hunting, and Fisheries*  
 2 Pertambangan dan Penggalian/*Mining and Quarrying*  
 3 Industri Pengolahan/*Manufacturing Industry*  
 4 Listrik, Gas, dan Air/*Electricity, Gas, and Water*  
 5 Bangunan/*Construction*  
 6 Perdagangan Besar, Eceran, Rumah Makan, dan Hotel/*Wholesale Trade, Retail Trade, Restaurants, and Hotels*  
 7 Angkutan, Pergudangan, dan Komunikasi/*Transportation, Warehousing, and Communication*  
 8 Keuangan, Asuransi, Usaha Persewaan Bangunan, Tanah, dan Jasa Perusahaan/*Financial, Insurance, Real Estate, and Business Service*  
 9 Jasa Masyarakat, Sosial, dan Perorangan/*Community, Social, and Personal Services*

**Tabel**  
**Table** 3.2.4

**Jumlah Penduduk Berumur 15 Tahun Ke Atas yang Bekerja Selama Seminggu yang Lalu Menurut Status Pekerjaan Utama dan Jenis Kelamin di Kabupaten Maluku Barat Daya, 2018**  
*Population Aged 15 Years and Over Who Worked During the Previous Week by Main Employment Status and Gender in Maluku Barat Daya Regency, 2018*

Status Pekerjaan Utama <i>Main Employment Status</i>	Jenis Kelamin <i>Gender</i>		Jumlah <i>Total</i>
	Laki-laki <i>Male</i>	Perempuan <i>Female</i>	
(1)	(2)	(3)	(4)
<b>Berusaha sendiri</b> <i>Own account worker</i>	3 147	766	3 913
<b>Berusaha dibantu buruh tidak tetap/buruh tidak dibayar</b> <i>Employer assisted by temporary worker/unpaid worker</i>	8 063	3 075	11 138
<b>Berusaha dibantu buruh tetap/buruh dibayar</b> <i>Employer assisted by permanent worker/paid worker</i>	288	-	288
<b>Buruh/Karyawan/Pegawai</b> <i>Regular employee</i>	2 883	2 166	5 049
<b>Pekerja bebas di pertanian</b> <i>Casual employee in agriculture</i>	-	-	-
<b>Pekerja bebas di non pertanian</b> <i>Casual employee in non agriculture</i>	335	-	335
<b>Pekerja keluarga/tak dibayar</b> <i>Family worker/unpaid worker</i>	3 729	8 863	12 592
<b>Jumlah Total</b>	<b>18 445</b>	<b>14 870</b>	<b>33 315</b>

Sumber : Survei Angkatan Kerja Nasional Agustus 2018  
Source : August National Labor Force Survey 2018

**Tabel** 3.2.5 **Jumlah Pencari Kerja Terdaftar Menurut Tingkat Pendidikan Tertinggi yang Ditamatkan dan Jenis Kelamin di Kabupaten Maluku Barat Daya, 2018**  
**Table** 3.2.5 **Number of Registered Job Applicants by Educational Attainment and Gender in Maluku Barat Daya Regency, 2018**

Pendidikan Tertinggi yang Ditamatkan <i>Educational Attainment</i>	Jenis Kelamin <i>Gender</i>		Jumlah <i>Total</i>
	Laki-laki <i>Male</i>	Perempuan <i>Female</i>	
(1)	(2)	(3)	(4)
<b>Tidak/Belum Pernah Sekolah</b> <i>No Schooling</i>	-	-	-
<b>Tidak/Belum Tamat SD</b> <i>Not Yet Completed Primary School</i>	-	-	-
<b>Sekolah Dasar</b> <i>Primary School</i>	-	-	-
<b>Sekolah Menengah Pertama</b> <i>Junior High School</i>	-	-	-
<b>Sekolah Menengah Atas</b> <i>Senior High School</i>	12	13	25
<b>Sekolah Menengah Atas Kejuruan</b> <i>Vacational Senior High School</i>	5	10	15
<b>Diploma I/II/III/Akademi</b> Diploma <i>I/II/III/Academy</i>	37	85	122
<b>Universitas</b> University	202	410	612
<b>Jumlah Total</b>	<b>257</b>	<b>517</b>	<b>774</b>

Sumber : Dinas Penanaman Modal dan Pelayanan Satu Pintu Kabupaten Maluku Barat Daya  
 Source : Department of Investment and One Stop Integrated Services of Maluku Barat Daya Regency

71,3 % peserta KB menggunakan KB suntik



48,6 % mengonsumsi pill KB

77 Persalinan ditolong oleh bidan

327 Persalinan ditolong oleh dukun terlatih



1.608

dari 2.161 ibu hamil melakukan kunjungan K1



1,58 % bayi lahir dengan berat badan lahir rendah



## PENJELASAN TEKNIS

**Tidak/belum pernah sekolah** adalah mereka yang tidak pernah atau belum pernah terdaftar dan tidak pernah atau belum pernah aktif mengikuti pendidikan di suatu jenjang pendidikan formal. Termasuk juga yang tamat/belum tamat taman kanak-kanak tetapi tidak melanjutkan ke sekolah dasar.

**Masih bersekolah** adalah mereka yang terdaftar dan aktif mengikuti pendidikan formal dan nonformal (Paket A, B, atau C), baik pendidikan dasar, menengah maupun pendidikan tinggi. Bagi mahasiswa yang sedang cuti dianggap masih bersekolah.

**Tidak bersekolah lagi** adalah mereka yang pernah terdaftar dan aktif mengikuti pendidikan di suatu jenjang pendidikan formal dan nonformal (Paket A, B, atau C) tetapi pada saat pencacahan tidak lagi terdaftar dan tidak aktif mengikuti pendidikan.

**Tamat sekolah** adalah menyelesaikan pelajaran yang ditandai dengan lulus ujian akhir pada kelas atau tingkat terakhir suatu jenjang pendidikan di sekolah negeri maupun swasta dengan mendapatkan tanda tamat belajar/ijazah. Seseorang yang belum mengikuti pelajaran pada kelas tertinggi tetapi telah mengikuti ujian akhir dan lulus dianggap tamat sekolah.

**Rumah Sakit** adalah tempat pemeriksaan dan perawatan kesehatan, biasanya berada dibawah pengawasan dokter/tenaga medis, yang melayani penderita yang sakit untuk berobat rawat jalan atau rawat inap.

## TECHNICAL NOTES

**Not/never attending school** is someone who has never been registered in a formal education, such as primary, secondary, and tertiary education. Those who just completed kindergarten are considered never attended school.

**Attending school** is someone who is currently attending primary, secondary, or tertiary education, including package A, package B, or package C. College student who postpones their study is considered as attending school.

**Not attending school anymore** is someone who had enrolled and participated in formal and non-formal education in the past including package A, package B, or package C, but currently does not attend school.

**Completed particular level of education** is someone who has completed particular level of education in private or public school and accepting graduation certificate. Someone who has never attended the highest grade but passed the final exam is considered as completed particular level of education.

**Hospital** is a place for health check, usually controlled/surpevised by doctors/medical personnel to serve the ill patients to get outpatient or inpatient treatment services.



**Puskesmas** (Pusat Kesehatan Masyarakat) adalah unit pelaksana teknis dinas kesehatan kabupaten/kota yang mempunyai fungsi utama sebagai penyelenggara pelayanan kesehatan tingkat pertama. Wilayah kerja puskesmas maksimal adalah satu kecamatan dan untuk dapat menjangkau wilayah kerjanya, puskesmas mempunyai jaringan pelayanan yang meliputi unit Puskesmas Pembantu (Pustu), unit Puskesmas Keliling (Puskel), dan unit bidan desa/komunitas.

**Imunisasi** adalah memasukkan kuman atau racun penyakit tertentu yang sudah dilemahkan (vaksin) kedalam tubuh dengan cara disuntikan atau diminum (diteteskan dalam mulut) dengan maksimal agar terjadi kekebalan tubuh terhadap penyakit tersebut.

**Angka penemuan kasus tuberkulosis** adalah jumlah kasus baru tuberkulosis (TB) dan kasus TB yang didiagnosis kambuh yang diobati dalam program penanggulangan TB nasional dan dilaporkan kepada WHO, dibagi dengan perkiraan WHO terhadap jumlah kasus insiden tuberkulosis pada tahun yang sama, dinyatakan sebagai persentase.

**Kasus kumulatif AIDS** adalah kumulatif kasus AIDS sampai dengan referensi waktu tertentu.

**DPT (Difteri, Pertusis, Tetanus)** merupakan vaksin untuk mencegah penyakit difteri, pertusis, dan tetanus yang diberikan pada bayi berumur 3 bulan ke atas, dengan suntikan pada paha, diulang 1 bulan dan 2 bulan kemudian, sehingga suntikan imunisasi DPT lengkap pada balita berjumlah 3 kali (kadang-

***Public Health Center** is technical implementation unit of regency health department that have the primary function as a first level health care provider. The working area standard of public health center is one district and to reach their working areas, public health centers have a service network covering subsidiary of public health center, mobile public health center units, and midwife units.*

***Immunization** is putting enervated microbe of a certain disease into human body by injection or drinking (dropping into mouth) to make the body immune to that disease.*

***The case detection rate for all forms of tuberculosis** is the number of new and relapse tuberculosis cases diagnosed and treated in national tuberculosis control programmes and notified to WHO, divided by WHO's estimate of the number of incident tuberculosis cases for the same year, expressed as a percentage.*

***Cummulative AIDS case** is cumulative AIDS cases with reference to a particular time.*

***DPT (Diphtheria, Pertussis, Tetanus)** is a vaccine to prevent the diphtheria, pertussis, and tetanus disease, given to infants aged 3 months and above, with a shot in the thigh, repeated one month and two months later, so that the complete DPT immunization shots at toddler totaling 3 times (sometimes the time*

kadang selang waktu antar suntikan bisa lebih dari 1 bulan).

Untuk mengukur kemiskinan, BPS menggunakan konsep kemampuan memenuhi kebutuhan dasar (*basic needs approach*). Dengan pendekatan ini, kemiskinan dipandang sebagai ketidakmampuan dari sisi ekonomi untuk memenuhi kebutuhan dasar makanan dan bukan makanan yang diukur dari sisi pengeluaran. Metode yang digunakan adalah menghitung garis kemiskinan (GK), yang terdiri dari dua komponen yaitu garis kemiskinan makanan (GKM) dan garis kemiskinan non-makanan (GKNM). Penghitungan garis kemiskinan dilakukan secara terpisah untuk daerah perkotaan dan perdesaan

**Penduduk miskin** adalah penduduk yang memiliki rata-rata pengeluaran per kapita per bulan di bawah garis kemiskinan.

**Garis kemiskinan (GKM)** merupakan nilai pengeluaran kebutuhan minimum makanan yang disetarakan dengan 2.100 kkalori per kapita per hari. Garis kemiskinan non-makanan (GKNM) adalah kebutuhan minimum untuk perumahan, sandang, pendidikan, kesehatan, dan kebutuhan dasar lainnya

*interval between injections can be more than 1 month).*

*To measure poverty, BPS-Statistics Indonesia has used the concept of basic needs approach. Therefore, poverty is viewed as economic inability to fulfill food and non-food basic needs which are measured by consumption/expenditure. The method used is calculating poverty line, which consists of two components that are food poverty line (FPL) and non-food poverty line (NFPL). The poverty line was calculated separately for urban and rural areas.*

**Poor people** *A person whose expenditure per capita per month is below the poverty line is considered to be poor.*

**The food poverty line** *refers to the daily minimum requirement of 2,100 kcal per capita per day. The non-food poverty line refers to the minimum requirement for household necessities for clothing, education, health, and other basic individual needs.*

## ULASAN

## DESCRIPTION

Data yang disajikan dalam bab ini mencakup berbagai informasi mengenai pendidikan, kesehatan dan keluarga berencana, agama, dan kemiskinan di kabupaten Maluku Barat Daya.

*This chapter presents some information about education, health and family planning, religion, and poverty in Maluku Barat Daya regency.*

Sektor pendidikan merupakan aset utama yang strategis untuk mempercepat pembangunan suatu daerah. Pengembangan sektor pendidikan dapat meningkatkan kualitas sumber daya manusia yang merupakan modal utama pembangunan.

*Education sector is a main asset that is crucial to boost a regions development. The improvement of education section can improve the quality of human resources which is the main capital of development.*

Pada tahun 2018, 77,62 persen penduduk berusia antara 7 sampai 24 tahun berstatus masih bersekolah sementara 21,69 persen berstatus tidak bersekolah lagi. Persentase penduduk umur 7 sampai 24 tahun yang tidak atau belum bersekolah cukup kecil yakni sebesar 0,69 persen.

*In 2018, 77,62 percent of people age 7 to 24 are attending school while 21,69 percent are not attending school anymore. Percentage of people age 7-14 that not or never attending school is quite low, namely 0,69 percent.*

Angka partisipasi murni (APM) Sekolah Dasar mencapai 99,30 persen sementara APM SMP dan SMA sederajat masing-masing 74,97 dan 52,80.

*The net enrollment rate (APM) of elementary school is 99,30 percent while APM for junior and senior high school are 74,97 dan 52,80 respectively.*

Untuk memenuhi kebutuhan masyarakat akan pendidikan, ketersediaan sarana dan prasarana pendidikan yang memadai baik dari segi kuantitas dan kualitas merupakan hal penting.

*To provide the people's need for education, the provision of educational facilities that is adequate both in quantity and quality is important.*

Di Maluku Barat Daya terdapat 156 unit sekolah dasar dengan total guru sebanyak 939. Jumlah SMP yang ada sebanyak 58 unit dengan total tenaga guru sebanyak 655 orang. Pada jenjang pendidikan menengah atas terdapat 21 SMA dan 10 SMK dengan jumlah guru masing-masing sebanyak 256 dan 89 orang.

*In Maluku Barat Daya there are 156 primary school with a total of 939 teachers. The number of junior high school is 58 units with a total of 655 teachers. On tertiary education level, there are 21 high schools and 10 vocational high school with 256 and 89 teachers respectively.*

Rasio murid terhadap guru SD tercatat sebesar 13,57 yang berarti bahwa secara rata-rata setiap 1 guru SD mendidik sekitar 13 sampai 14 murid. Untuk tingkat SMP, SMA, dan SMK masing-

*The teacher-student ratio for primary school is 13,57 meaning that on average 1 teacher teaches 13 to 15 students. The teacher-student ratio for junior high school, senior high school,*

masing memiliki rasio murid guru sebesar 8,20, 12,55 dan 8,70.

Sarana kesehatan merupakan kebutuhan mutlak dalam upaya penanggulangan masalah kesehatan. Hingga tahun 2018 Maluku Barat Daya memiliki 1 rumah sakit yang berlokasi di Kecamatan Moa Lakor. Selain rumah sakit terdapat 32 puskesmas dan 188 unit posyandu.

Untuk menunjang sarana kesehatan terdapat total 20 orang dokter yang dapat melayani kebutuhan kesehatan masyarakat. Selain dokter terdapat tenaga kesehatan yang melayani publik seperti tenaga medis, tenaga keperawatan, tenaga kebidanan, tenaga kefarmasian dan tenaga kesehatan lainnya yang dapat dilihat di tabel 4.2.2.

Salah satu upaya untuk meningkatkan derajat dan status kesehatan masyarakat adalah melalui perbaikan gizi melalui tenaga usaha perbaikan gizi keluarga. Secara keseluruhan tenaga usaha perbaikan gizi keluarga di Maluku Barat Daya terdiri atas 18 ahli gizi dan 940 kader posyandu.

Perbaikan gizi sangat diperlukan terutama pada penduduk usia muda mengingat dari 6.241 balita yang ditimbang masih terdapat 322 balita yang mengalami gizi kurang dan 10 balita yang mengalami gizi buruk.

Selain anak-anak kesehatan ibu hamil juga patut diperhatikan, salah satunya dengan melihat kunjungan ibu hamil ke fasilitas kesehatan. Pada tahun 2018 tercatat 1.212 kunjungan kesehatan yang dilakukan oleh ibu hamil, 501 kunjungan oleh ibu menyusui dan 1.084 kunjungan oleh ibu nifas. Kesehatan ibu akan berdampak pada kesehatan janin saat dilahirkan. Pada tahun 2018 masih tercatat 21 balita lahir dengan berat badan rendah

*and vocational high school are 8,20, 12,55 dan 8,70 respectively.*

*Health infrastructures are indispensable need in the efforts to control health problems. Up to 2018, Maluku Barat Daya has 1 hospital located at Moa Lakor subdistrict. Besides hospital there are a total of 32 health center and 188 maternal and child health centres.*

*To support the facility, there are 20 doctors that can provide health service. Other than doctor there are health personnel serving the public such as medical personnel, nursing personnel, midwifery personnel, pharmacy personnel and other health personnel that can be seen in table 4.2.2.*

*One of the effort in increasing the health quality of the people is by nutrien improvement by cadars of family nutrient improvement program. In total cadars of family nutrient improvement program in Maluku Barat Daya consist of 18 nutrient specialist and 940 ISP.*

*Nutrien improvement is important, especially for young people since from 6.241 weighted children under five there are 322 children in less than good nutrient status and 10 children with bad nutrient status.*

*Other than childrens, pregnant women's health must be considered, which can be done by noting pregnant women's visit to health facility. In 2018 there are 1.212 health visit made by pregnant women, 501 visits by breast-feeding mother and 1.084 visit by puerperal women. Mother's health will affect their fetus's health as they were born. According to 2018 data, there are still 21 babies with low birth weight.*

Kesehatan keluarga juga dapat dipengaruhi oleh pengetahuan masyarakat tentang fertilitas dan keluarga berencana. Program keluarga berencana merupakan program pemerintah yang bertujuan untuk menekan laju pertumbuhan penduduk serta meningkatkan kesejahteraan keluarga. Kesuksesan program ini salah satunya dapat dilihat dari jumlah pasangan usia subur yang menggunakan KB.

Pada tahun 2018 terdapat 4.345 peserta KB aktif. Jenis kontrasepsi terbanyak yang digunakan oleh peserta KB adalah suntikan (71,30 persen), disusul oleh pil (48,60 persen) dan implan (2,09 persen). Alat kontrasepsi kondom masih jarang digunakan. Hal ini dapat menjadi perhatian mengingat alat kontrasepsi tersebut dapat mencegah penularan HIV/AIDS

*HIV/AIDS adalah penyakit mematikan yang penyebarannya harus dicegah. Di tahun 2018, kecamatan dengan jumlah kasus HIV terbanyak adalah PP.Terselatan dengan 31 kasus, disusul oleh Moa Lakor dengan 20 kasus dan PP.Babar 18 kasus.*

Penyuluhan mengenai HIV/AIDS kepada masyarakat dapat menekan jumlah penderita HIV/AIDS. Di tahun 2018 terdapat 23 remaja usia 15-24 tahun yang mendapat penyuluhan tentang HIV/AIDS.

Maluku Barat Daya terdiri dari mayoritas Kristen protestan dengan jumlah penganut sebanyak 71.127 orang. Selain penduduk beragama kristen protestan terdapat 919 warga muslim, 487 catholic dan 3 Hindu.

Sarana ibadah umat beragama di Kabupaten Maluku Barat Daya pada tahun 2018 adalah sebagai berikut: Gereja Protestan 203 unit, Gereja Katholik 6 unit, Masjid 4 unit, dan Mushola 1 unit.

*Family health can also be determined by knowledge of fertilization and family planning. Family planning program (KB) is the government program that aim to reduce population growth. The success of the program can be seen by the number of eligible couples that participate in family planning.*

*In 2018 there are 4.345 family planning participants. The most used contraception type is injection (71,30 percent), followed by pill (48,60 percent) and implants (2,09 percent) . Condom is still a rarery used contraception among family planning participant. It can be noted as condom can prevent HIV/AIDS transmission.*

*HIV/AIDS is a terminal illness of which transmission must be prevented. In 2018, subdistrict with the highest case of HIV is PP. Terselatan with 31 cases, followed by 20 cases in Moa Lakor and 18 cases in PP.Babar.*

*Lecture regarding HIV/AIDS to the public can surpress the number of HIV/AIDS patient. In 2018, 23 young people aged 15-24 were educated about HIV/AIDS.*

*Maluku Barat Daya consist of mostly christian with a total of 71.127 believers. Other than christiab, there are 919 moslems, 487 Catholic and 3 Hindus.*

*The Number of religious worship place in Maluku Barat Daya Regency in 2018 is as following: 203 units Protestant Church, 6 units Catholic Church, 4 mosque, and 1 Mushola.*

Data dasar yang digunakan oleh Badan Pusat Statistik (BPS) untuk melakukan penghitungan jumlah dan persentase kemiskinan adalah Survei Sosial Ekonomi Nasional (Susenas) modul konsumsi. Berdasarkan hasil Survei Sosial Ekonomi Nasional (Susenas), pada bulan Maret tahun 2018 garis kemiskinan Kabupaten Maluku Barat Daya Rp.441.221/kapita/bulan. Sebanyak 21.9 persen penduduk Maluku Barat Daya memiliki penghasilan di bawah garis kemiskinan ini.

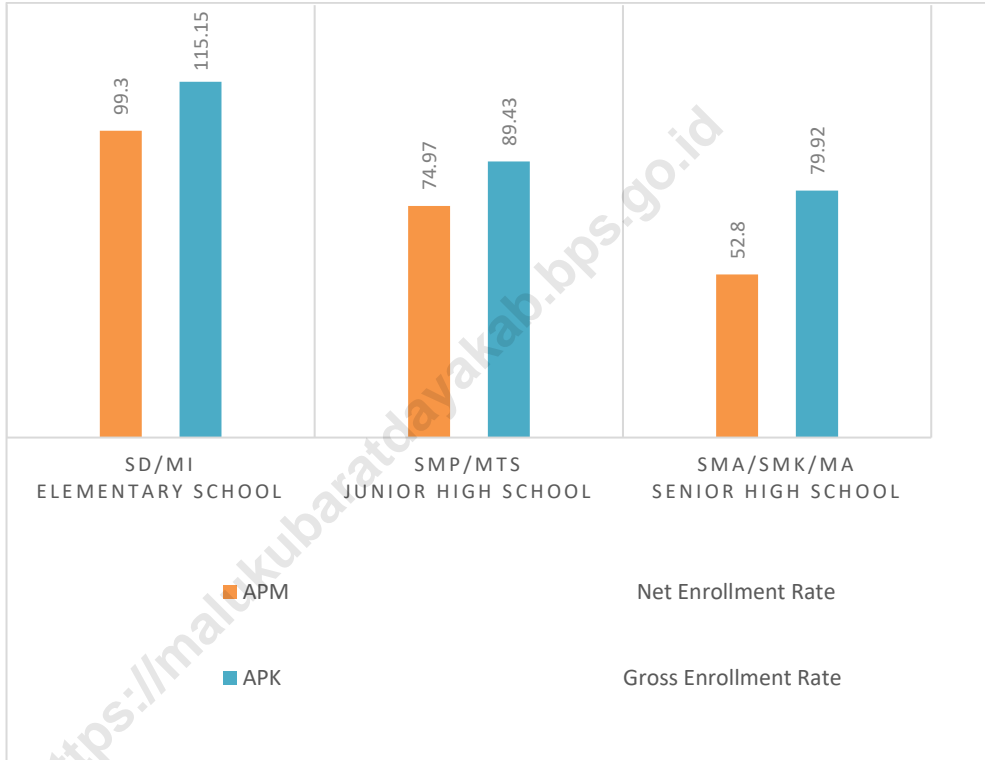
*The Basis data used to measure poverty by BPS-Statistics Indonesia were obtained from the result of the National Social Economic Survey (Susenas) consumption module. Based on National Social Economic Survey (Susenas), In March 2017 the poverty line of Maluku Barat Daya Regency is Rp.441.221/capita/month. 21,9 percent of Maluku Barat Daya's population earn less than this poverty line.*

<https://malukubaratdayakab.bps.go.id>

**Gambar**  
**Picture**

5

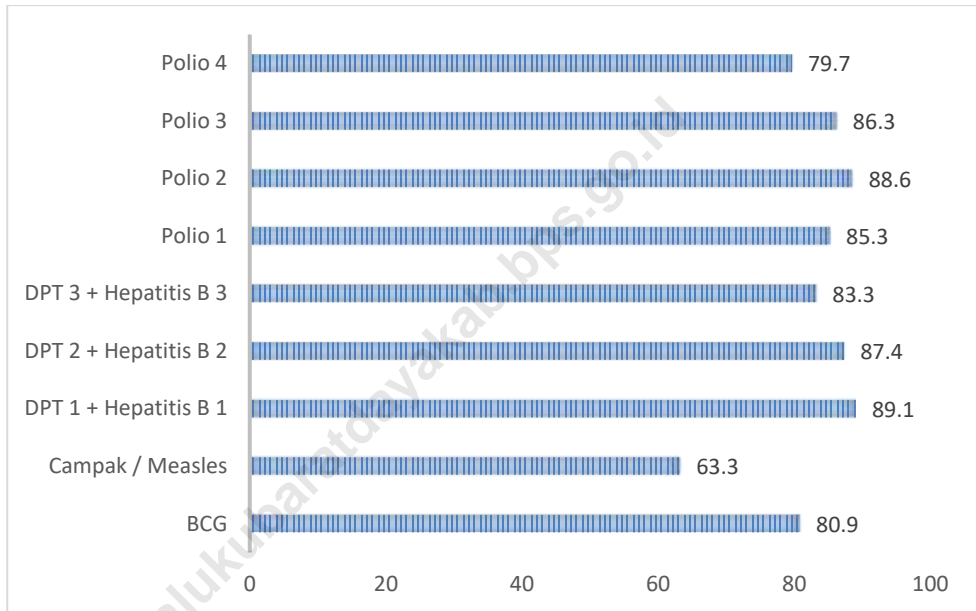
**Angka Partisipasi Murni (APM) dan Angka Partisipasi Kasar (APK)  
Menurut Jenjang Pendidikan di Kabupaten Maluku Barat Daya, 2018**  
**Net Enrollment Rate and Gross Enrolment Rate by Educational Level in  
Maluku Barat Daya Regency, 2018**



Sumber : Survei Sosial Ekonomi Nasional Kor, Maret 2017  
Source : National Social Economic Survey kor, March 2017

**Gambar** 6  
**Picture**

**Persentase Balita Yang Pernah Mendapat Imunisasi Menurut Jenis Imunisasi di Kabupaten Maluku Barat Daya, 2018**  
**Percentage of Children Under Five Years Who Had Immunization by Type of Immunization in Maluku Barat Daya Regency, 2018**



Sumber : Dinas Kesehatan Kabupaten Maluku Barat Daya  
Source : Health Office of Maluku Barat Daya Regency



4.1 PENDIDIKAN/*EDUCATION*

**Tabel** 4.1.1 **Persentase Penduduk Usia 7–24 Tahun Menurut Jenis Kelamin dan Partisipasi Sekolah di Kabupaten Maluku Barat Daya, 2018**  
**Table** 4.1.1 **Percentage of Population Aged 7-24 Years by Gender, Age Group, and School Participation in Maluku Barat Daya Regency, 2018**

Jenis Kelamin dan Kelompok Umur Sekolah <i>Gender and School Age Group</i>	Partisipasi Sekolah/ <i>School Participation</i>		
	Tidak/Belum Pernah Sekolah <i>Not/Never Attending School</i>	Masih Sekolah <i>Attending School</i>	Tidak Sekolah Lagi <i>Not Attending School Anymore</i>
(1)	(2)	(3)	(4)
<b>Laki-Laki/Male</b>	-	78,25	21,75
<b>Perempuan/Female</b>	1,45	76,93	21,62
<b>Total/Total</b>	0,69	77,62	21,69

Sumber : Survei Sosial Ekonomi Nasional Kor, Maret 2018  
 Source : National Social Economic Survey Kor, March 2018

**Tabel**  
**Table** 4.1.2

**Angka Partisipasi Murni (APM) dan Angka Partisipasi Kasar (APK) Menurut Jenjang Pendidikan di Kabupaten Maluku Barat Daya, 2018**  
**Net Enrollment Rate and Gross Enrolment Rate by Educational Level in Maluku Barat Daya Regency, 2018**

<b>Jenjang Pendidikan</b> <i>Educational Level</i>	<b>APM</b> <i>Net Enrollment Rate</i>	<b>APK</b> <i>Gross Enrollment Rate</i>
(1)	(2)	(3)
<b>SD/MI</b> <i>Elementary School</i>	99,30	115,15
<b>SMP/MTs</b> <i>Junior High School</i>	74,97	89,43
<b>SMA/SMK/MA</b> <i>Senior High School</i>	52,80	79,92

Sumber : Survei Sosial Ekonomi Nasional Kor, Maret 2018  
Source : *National Social Economic Survey kor, March 2018*

**Tabel**  
**Table** 4.1.3

**Jumlah Sekolah, Murid, Guru, dan Rasio Murid-Guru Sekolah Dasar (SD) Menurut Kecamatan di Kabupaten Maluku Barat Daya, 2018**  
**Number of Schools, Pupils, Teachers, and School-Teacher Ratio of Primary Schools by Subdistrict in Maluku Barat Daya Regency, 2018**

Kecamatan <i>Subdistrict</i>	Sekolah <i>Schools</i>	Murid <i>Pupils</i>	Guru <i>Teachers</i>	Rasio Murid- Guru <i>Pupil-Teacher Ratio</i>
(1)	(2)	(3)	(4)	(5)
Wetar	5	343	21	16,33
Wetar Barat	6	483	18	26,83
Wetar Utara	6	398	32	12,44
Wetar Timur	6	305	17	17,94
PP. Terselatan	15	1 553	131	11,85
Kisar Utara	4	514	31	16,58
Kep. Romang	6	743	41	18,12
Letti	12	1 146	93	12,32
Moa Lakor	17	1 814	139	13,05
Lakor	7	381	38	10,03
Damer	9	1 021	51	20,02
Mdona Hyera	13	906	50	18,12
PP. Babar	13	1 038	87	11,93
P. Wetang	8	339	39	8,69
Babar Timur	13	1 151	85	13,54
P. Masela	10	371	42	8,83
Daweloor Dawera	6	238	24	9,92
<b>Maluku Barat Daya</b>	<b>156</b>	<b>12 744</b>	<b>939</b>	<b>13,57</b>

Sumber : Dinas Pendidikan, Pemuda dan Olahraga Kabupaten Maluku Barat Daya

Source : *Office of Education, Youth, and Sports Service of Maluku Barat Daya Regency*

**Tabel**  
**Table** 4.1.4

**Jumlah Sekolah, Murid, Guru, dan Rasio Murid-Guru Sekolah Menengah Pertama (SMP) Menurut Kecamatan di Kabupaten Maluku Barat Daya, 2018**  
**Number of Schools, Pupils, Teachers, and School-Teacher Ratio of Junior High Schools by Subdistrict in Maluku Barat Daya Regency, 2018**

Kecamatan Subdistrict	Sekolah Schools	Murid Pupils	Guru Teachers	Rasio Murid-Guru Pupil-Teacher Ratio
(1)	(2)	(3)	(4)	(5)
Wetar	3	122	18	6,78
Wetar Barat	2	140	19	7,37
Wetar Utara	2	140	24	5,83
Wetar Timur	1	53	7	7,57
PP. Terselatan	4	731	79	9,25
Kisar Utara	2	261	26	10,04
Kep. Romang	2	266	44	6,05
Letti	3	524	49	10,69
Moa Lakor	6	801	96	8,34
Lakor	3	152	28	5,43
Damer	7	421	70	6,01
Mdona Hyera	6	418	43	9,72
PP. Babar	6	512	66	7,76
P. Wetang	2	139	22	6,32
Babar Timur	4	437	31	14,10
P. Masela	3	172	19	9,05
Daweloor Dawera	2	85	14	6,07
<b>Maluku Barat Daya</b>	<b>58</b>	<b>5 374</b>	<b>655</b>	<b>8,20</b>

Sumber : Dinas Pendidikan, Pemuda dan Olahraga Kabupaten Maluku Barat Daya

Source : Office of Education, Youth, and Sports Service of Maluku Barat Daya Regency

**Tabel**  
**Table** 4.1.5

**Jumlah Sekolah, Murid, Guru, dan Rasio Murid-Guru Sekolah Menengah Atas Menurut Kecamatan di Kabupaten Maluku Barat Daya, 2018**  
**Number of Schools, Pupils, Teachers, and School-Teacher Ratio of Senior High Schools by Subdistrict in Maluku Barat Daya Regency, 2018**

<b>Kecamatan Subdistrict</b>	<b>Sekolah Schools</b>	<b>Murid Pupils</b>	<b>Guru Teachers</b>	<b>Rasio Murid-Guru Pupil-Teacher Ratio</b>
(1)	(2)	(3)	(4)	(5)
Wetar	2	145	22	6,59
Wetar Barat	-	-	-	-
Wetar Utara	-	-	-	-
Wetar Timur	1	38	2	19,00
PP. Terselatan	2	707	64	11,05
Kisar Utara	-	-	-	-
Kep. Romang	1	130	14	9,29
Letti	1	424	26	16,31
Moa Lakor	2	567	36	15,75
Lakor	1	84	3	28,00
Damer	3	228	22	10,36
Mdonu Hyera	1	57	6	9,50
PP. Babar	2	390	25	15,60
P. Wetang	1	98	9	10,89
Babar Timur	2	258	20	12,90
P. Masela	1	47	6	7,83
Daweloor Dawera	1	40	1	40,00
<b>Maluku Barat Daya</b>	<b>21</b>	<b>3 213</b>	<b>256</b>	<b>12,55</b>

Sumber : Data Pokok Pendidikan Departemen Pendidikan Nasional

Source : Basic Education Data of Ministry of Education

**Tabel 4.1.6** Jumlah Sekolah, Murid, Guru, dan Rasio Murid-Guru Sekolah Menengah Kejuruan (SMK) Menurut Kecamatan di Kabupaten Maluku Barat Daya, 2018  
**Table 4.1.6** *Number of Schools, Pupils, Teachers, and School-Teacher Ratio of Vocational High Schools by Subdistrict in Maluku Barat Daya Regency, 2018*

Kecamatan <i>Subdistrict</i>	Sekolah <i>Schools</i>	Murid <i>Pupils</i>	Guru <i>Teachers</i>	Rasio Murid-Guru <i>Pupil-Teacher Ratio</i>
(1)	(2)	(3)	(4)	(5)
Wetar	-	-	-	-
Wetar Barat	1	62	6	10,33
Wetar Utara	-	-	-	-
Wetar Timur	-	-	-	-
PP. Terselatan	1	180	19	9,47
Kisar Utara	1	78	17	4,59
Kep. Romang	-	-	-	-
Letti	-	-	-	-
Moa Lakor	2	243	33	7,36
Lakor	-	-	-	-
Damer	-	-	-	-
Mdona Hyera	1	51	5	10,20
PP. Babar	1	78	96	13,67
P. Wetang	-	-	-	-
Babar Timur	3	82	3	27,33
P. Masela	-	-	-	-
Daweloor Dawera	-	-	-	-
<b>Maluku Barat Daya</b>	<b>10</b>	<b>774</b>	<b>89</b>	<b>8,70</b>

Sumber : Dinas Pendidikan, Pemuda dan Olahraga Kabupaten Maluku Barat Daya

Source : Office of Education, Youth, and Sports Service of Maluku Barat Daya Regency

## 4.2 KESEHATAN/HEALTH

**Tabel 4.2.1** Jumlah Fasilitas Kesehatan Menurut Kecamatan di Kabupaten Maluku Barat Daya, 2018  
**Table** *Number of Health Facilities by Subdistrict in Maluku Barat Daya Regency, 2018*

Kecamatan Subdistrict	Rumah Sakit Hospital	Rumah Bersalin Maternity Hospital	Puskesmas Public Health Center	Posyandu Maternal & Child Health Center
(1)	(2)	(3)	(4)	(5)
Wetar	-	-	2	9
Wetar Barat	-	-	1	7
Wetar Utara	-	-	2	9
Wetar Timur	-	-	1	4
PP. Terselatan	-	-	1	23
Kisar Utara	-	-	1	5
Kep. Romang	-	-	1	9
Letti	-	-	2	18
Moa Lakor	1	-	3	16
Lakor	-	-	2	7
Damer	-	-	2	9
Mdona Hyera	-	-	3	13
PP. Babar	-	-	4	16
P. Wetang	-	-	1	11
Babar Timur	-	-	2	13
P. Masela	-	-	2	13
Daweloor Dawera	-	-	2	6
<b>Maluku Barat Daya</b>	<b>1</b>	<b>-</b>	<b>32</b>	<b>188</b>

**Catatan/Note:**

Klinik/ Balai Kesehatan dan Polindes tidak terdapat di Kabupaten Maluku Barat Daya  
*Clinic/Health Center and Village Maternity are not found in Maluku Barat Daya Regency*

Sumber : Dinas Kesehatan Kabupaten Maluku Barat Daya

Source : Health Office of Maluku Barat Daya Regency

**Tabel**  
**Table** 4.2.2

**Jumlah Tenaga Kesehatan Menurut Kecamatan di Kabupaten Maluku Barat Daya, 2018**  
**Number of Health Personnel by Subdistrict in Maluku Barat Daya Regency, 2018**

Kecamatan <i>Subdistrict</i>	Tenaga Kesehatan <i>Health Personnel</i>		
	Tenaga Medis <i>Medical Personnel</i>	Tenaga Keperawatan <i>Nursing Personnel</i>	Tenaga Kebidanan <i>Midwifery Personnel</i>
(1)	(2)	(3)	(4)
Wetar	-	7	3
Wetar Barat	1	4	1
Wetar Utara	-	9	3
Wetar Timur	1	5	4
PP. Terselatan	3	31	11
Kisar Utara	-	13	3
Kep. Romang	-	11	6
Letti	1	26	7
Moa Lakor	8	60	15
Lakor	2	10	3
Damer	-	5	5
Mdona Hyera	1	10	3
PP. Babar	2	32	9
P. Wetang	1	16	3
Babar Timur	1	19	5
P. Masela	-	11	3
Daweloor Dawera	-	12	3
<b>Maluku Barat Daya</b>	<b>21</b>	<b>281</b>	<b>87</b>



Lanjutan Tabel/*Continued Tabel 4.2.2*

Kecamatan <i>Subdistrict</i>	Tenaga Kefarmasian <i>Pharmacy Personnel</i>	Tenaga Kesehatan Lainnya <i>Other Health Personnel</i>
(1)	(5)	(6)
Wetar	1	3
Wetar Barat	1	-
Wetar Utara	1	4
Wetar Timur	-	2
PP. Terselatan	1	11
Kisar Utara	-	2
Kep. Romang	-	-
Letti	3	11
Moa Lakor	4	21
Lakor	1	5
Damer	1	7
Mdonu Hyera	1	5
PP. Babar	-	9
P. Wetang	-	3
Babar Timur	-	3
P. Masela	1	8
Daweloor Dawera	-	-
<b>Maluku Barat Daya</b>	<b>15</b>	<b>94</b>

Sumber : Dinas Kesehatan Kabupaten Maluku Barat Daya

Source : *Health Office of Maluku Barat Daya Regency*

**Tabel**  
**Table** 4.2.3

**Jumlah Dokter Spesialis, Dokter Umum, dan Dokter Gigi Menurut Sarana Pelayanan Kesehatan di Kabupaten Maluku Barat Daya, 2018**  
**Number of Specialist Doctor, Generalist Doctor, and Dentist by Type of Health Facility in Maluku Barat Daya Regency, 2018**

<b>Unit Kerja</b> <b>Work Unit</b>	<b>Dokter Spesialis</b> <b>Specialist Doctors</b>	<b>Dokter Umum</b> <b>Generalist Doctors</b>	<b>Dokter Gigi</b> <b>Dentist</b>
(1)	(2)	(3)	(4)
<b>Puskesmas</b> <i>Public Health Center</i>	-	12	0
<b>Rumah Sakit</b> <i>Hospital</i>	1	5	2
<b>Jumlah</b> <b>Total</b>	<b>1</b>	<b>17</b>	<b>2</b>

Sumber : Dinas Kesehatan Kabupaten Maluku Barat Daya

Source : Health Office of Maluku Barat Daya Regency

**Tabel**  
**Table** 4.2.4

**Tenaga Usaha Perbaikan Gizi Keluarga (UPGK) Menurut Kecamatan Di Kabupaten Maluku Barat Daya, 2014-2018**  
**Cadres of Family Nutrient Improvement Program by Subdistrict in Maluku Barat Daya Regency, 2014- 2018**

<b>Kecamatan</b> <b>Subdistrict</b>	<b>Tenaga Ahli Gizi</b> <b>Nutrient Specialist</b>	<b>Kader Posyandu</b> <b>ISP Cadres</b>
(1)	(2)	(3)
Wetar	1	45
Wetar Barat	-	35
Wetar Utara	-	45
Wetar Timur	-	20
Pp. Terselatan	3	115
Kisar Utara	-	25
Kep. Romang	-	45
Letti	2	90
Moa Lakor	5	80
Lakor	-	35
Damer	2	45
Mdona Hyera	-	65
Pp. Babar	2	80
P. Wetang	-	55
Babar Timur	1	65
P. Masela	2	65
Daweloor Dawera	-	30
<b>2 0 1 8</b>	<b>18</b>	<b>940</b>
<b>2 0 1 7</b>	<b>18</b>	<b>900</b>
<b>2 0 1 6</b>	<b>17</b>	<b>920</b>
<b>2 0 1 5</b>	<b>17</b>	<b>920</b>
<b>2 0 1 4</b>	<b>18</b>	<b>915</b>

Sumber : Dinas Kesehatan Kabupaten Maluku Barat Daya

Source : Health Office of Maluku Barat Daya Regency

**Tabel**  
**Table** 4.2.5

**Hasil Monitoring Status Gizi Pada Beberapa Desa UPKG Menurut Kecamatan Di Kabupaten Maluku Barat Daya, 2014 –2018**  
*Supervised Result of Nutrient Status for some UPKG Village by Subdistrict in Maluku Barat Daya Regency, 2014 – 2018*

Kecamatan Subdistrict	Desa Yang Dimonitor Supervised Village	Sasaran Balita Under 5 <sup>th</sup> Children Target	Balita Yang Ditimbang Under 5 <sup>th</sup> Children Weighted
(1)	(2)	(3)	(4)
Wetar	6	369	149
Wetar Barat	5	629	256
Wetar Utara	6	627	264
Wetar Timur	6	629	357
Pp. Terselatan	6	1768	596
Kisar Utara	3	661	231
Kep. Romang	3	1092	699
Letti	7	1394	817
Moa Lakor	7	1634	752
Lakor	5	548	224
Damer	7	1510	467
Mdona Hyera	11	1037	370
Pp. Babar	9	663	193
P. Wetang	8	496	272
Babar Timur	11	1170	208
P. Masela	11	471	226
Daweloor Dawera	6	279	160
<b>2 0 1 8</b>	<b>117</b>	<b>14 977</b>	<b>6 241</b>
<b>2 0 1 7</b>	<b>117</b>	<b>21 043</b>	<b>8 329</b>
<b>2 0 1 6</b>	<b>117</b>	<b>10 301</b>	<b>2 510</b>
<b>2 0 1 5</b>	<b>117</b>	<b>11 652</b>	<b>5 355</b>
<b>2 0 1 4</b>	<b>117</b>	<b>10 315</b>	<b>5 370</b>

Sumber : Dinas Kesehatan Kabupaten Maluku Barat Daya

Source : Health Office of Maluku Barat Daya Regency

Lanjutan Tabel/*Continued Table 4.2.5*

Kecamatan <i>Subdistrict</i>	Status Gizi <i>Nutrient Status</i>			
	Lebih <i>Over</i>	Baik <i>Good</i>	Kurang <i>Less</i>	Buruk <i>Bad</i>
(1)	(5)	(6)	(7)	(8)
Wetar	-	133	10	3
Wetar Barat	-	250	6	-
Wetar Utara	-	259	5	-
Wetar Timur	-	322	36	-
Pp. Terselatan	-	562	34	-
Kisar Utara	-	231	-	-
Kep. Romang	-	699	-	-
Letti	-	776	39	2
Moa Lakor	-	720	31	1
Lakor	-	219	5	-
Damer	-	403	63	1
Mdona Hyera	-	332	38	-
Pp. Babar	-	176	15	2
P. Wetang	-	257	15	-
Babar Timur	-	185	22	1
P. Masela	-	226	-	-
Dawelloor Dawera	-	156	4	-
<b>2018</b>	-	<b>5 906</b>	<b>322</b>	<b>10</b>
<b>2017</b>	-	<b>5 749</b>	<b>1 690</b>	<b>14</b>
<b>2016</b>	<b>8</b>	<b>2 087</b>	<b>408</b>	<b>7</b>
<b>2015</b>	<b>12</b>	<b>4 960</b>	<b>344</b>	<b>3</b>
<b>2014</b>	<b>32</b>	<b>5 064</b>	<b>244</b>	<b>1</b>

Sumber : Dinas Kesehatan Kabupaten Maluku Barat Daya

Source : Health Office of Maluku Barat Daya Regency

**Tabel**  
**Table** 4.2.6

**Kunjungan Kesehatan Ibu dan Anak Menurut Kecamatan di Kabupaten Maluku Barat Daya, 2018**  
**Mother and Children Health Visit by Subdistrict in Maluku Barat Daya Regency, 2018**

Kecamatan Subdistrict	Kunjungan Visit					Kunjungan Nifas Puerperal visit	Jumlah Total
	Bayi Infants	Balita Under 5 <sup>th</sup> Children	Ibu Hamil Pregnant Women	Ibu Menyusui Breast Feeding Mother			
(1)	(2)	(3)	(4)	(5)	(6)	(7)	
Wetar	76	149	28	7	53	313	
Wetar Barat	-	256	47	9	11	323	
Wetar Utara	42	264	33	17	78	434	
Wetar Timur	3	357	7	1	12	380	
Pp. Terselatan	632	596	189	98	172	1 687	
Kisar Utara	353	231	48	13	60	705	
Kep. Romang	-	699	41	16	74	830	
Letti	218	817	165	128	147	1 475	
Moa Lakor	-	752	176	74	94	1 096	
Lakor	5	224	47	23	45	344	
Damer	14	467	99	28	78	686	
Mdona Hyera	3	370	71	18	64	526	
Pp. Babar	106	193	136	28	56	519	
P. Wetang	2	272	39	10	6	329	
Babar Timur	12	208	39	20	103	382	
P. Masela	21	226	23	5	29	304	
Daweloor Dawera	5	160	24	6	2	197	
<b>Maluku Barat Daya</b>	<b>1 492</b>	<b>6 241</b>	<b>1 212</b>	<b>501</b>	<b>1 084</b>	<b>10 530</b>	

Sumber : Dinas Kesehatan Kabupaten Maluku Barat Daya

Source : Health Office of Maluku Barat Daya Regency

Lanjutan Tabel/*Continued Table 4.2.6*

Kecamatan <i>Subdistrict</i>	Persalinan Yang Ditolong <i>Helped Birth</i>		
	Bidan <i>Miswives</i>	Dukun Terlatih <i>Trained Midwife</i>	Jumlah <i>Total</i>
(1)	(8)	(9)	(10)
Wetar	4	1	5
Wetar Barat	1	26	27
Wetar Utara	2	9	11
Wetar Timur	1	20	21
Pp. Terselatan	9	27	36
Kisar Utara	4	-	4
Kep. Romang	3	40	43
Letti	5	4	9
Moa Lakor	14	44	58
Lakor	4	-	4
Damer	5	77	82
Mdona Hyera	3	27	30
Pp. Babar	7	12	19
P. Wetang	4	-	4
Babar Timur	2	31	33
P. Masela	3	9	12
Daweloor Dawera	6	-	6
<b>Maluku Barat Daya</b>	<b>77</b>	<b>327</b>	<b>404</b>

Sumber : Dinas Kesehatan Kabupaten Maluku Barat Daya

Source : Health Office of Maluku Barat Daya Regency

**Tabel**  
**Table** 4.2.7

**Persentase Balita Yang Pernah Mendapat Imunisasi Menurut Jenis Imunisasi di Kabupaten Maluku Barat Daya, 2014–2018**  
**Percentage of Children Under Five Years Who Had Immunization by Type of Immunization in Maluku Barat Daya Regency, 2014–2018**

Jenis Imunisasi <i>Type of Immunization</i>	2015	2016	2017	2018
(1)	(2)	(3)	(4)	(5)
<b>BCG</b>	99,36	75,8	59,5	80,9
<b>Campak Measles</b>	65,40	59,1	41,6	63,3
<b>DPT 1 + Hepatitis B 1</b>	-	82,2	62,0	89,1
<b>DPT 2 + Hepatitis B 2</b>	-	80,6	59,9	87,4
<b>DPT 3 + Hepatitis B 3</b>	65,61	70,8	54,6	83,3
<b>Polio 1</b>	-	75,0	63,5	85,3
<b>Polio 2</b>	-	73,0	65,3	88,6
<b>Polio 3</b>	-	67,9	57,0	86,3
<b>Polio 4</b>	57,30	57,8	48,5	79,7

Sumber : Dinas Kesehatan Kabupaten Maluku Barat Daya

Source : Health Office of Maluku Barat Daya Regency



**Tabel** 4.2.8 **Jumlah Kasus 10 Penyakit Terbanyak di Kabupaten Maluku Barat Daya, 2018**  
**Table** 4.2.8 **10 Most Occurred Diseases Cases in Maluku Barat Daya Regency, 2018**

Jenis Penyakit <i>The Type of Disease</i>	Jumlah Kasus <i>Number of Cases</i>
(1)	(2)
Infeksi akut lain pada saluran pernafasan bagian atas	10 425
Penyakit pada sistem otot dan jaringan pengikat	4 149
Penyakit akut lain pada saluran pernafasan bagian atas	2 203
Diare	1 523
Infeksi kulit infeksi	1 513
Penyakit infeksi usus lain	1 707
Tekanan darah tinggi	1 496
Kecelakaan dan rudapaksa	1 410
Penyakit kulit alergi	1 007
Malaria dengan pemeriksaan	588

Sumber : Dinas Kesehatan Kabupaten Maluku Barat Daya

Source : Health Office of Maluku Barat Daya Regency

**Tabel**  
**Table** 4.2.9

**Jumlah Bayi Lahir, Bayi Berat Badan Lahir Rendah (BBLR), BBLR Dirujuk, dan Bergizi Buruk di Kabupaten Maluku Barat Daya, 2014-2018**  
**Number of Births, Babies with Low Birth Weights (LBW), Treated LBW, and Malnutrition Cases in Maluku Barat Daya Regency, 2014-2018**

Tahun Year	Bayi Lahir Births	BBLR/LBW		Gizi Buruk Malnutrition
		Jumlah Total	Dirujuk Treated	
(1)	(2)	(3)	(4)	(5)
2014	1 420	8	8	13
2015	1 902	21	21	12
2016	1 652	-	-	7
2017	1 184	1	1	14
2018	1 330	21	1	10

Sumber : Dinas Kesehatan Kabupaten Maluku Barat Daya

Source : Health Office of Maluku Barat Daya Regency

**Tabel**  
**Table** 4.2.10

Jumlah Ibu Hamil, Melakukan Kunjungan K1, Melakukan Kunjungan K4, Kurang Energi Kronis (KEK), dan Mendapat Tablet Zat Besi (Fe) di Kabupaten Maluku Barat Daya, 2014-2018

*Number of Pregnant Women, Those with One Visit and Four Visits of Antenatal Care, Chronic Energy Deficiency (CED), and Receiving Iron Supplement in Maluku Barat Daya Regency, 2014-2018*

Tahun Years	Jumlah Ibu Hamil Pregnant Women	Melakukan Kunjungan K1 One Visit	Melakukan Kunjungan K4 Four Visits	Kurang Energi Kronis (KEK) Chronic Energy Deficiency (CED)	Mendapat Zat Besi (Fe) Receiving Iron Supplement
(1)	(2)	(3)	(4)	(5)	(6)
2014	2 016	1 725	1 468	105	1 642
2015	2 057	1 505	1 146	47	682
2016	2 062	1 393	982	-	1 419
2017	2 551	1 861	1 277	128	1 262
2018	2 161	1 608	1 192	331	1 608

Sumber : Dinas Kesehatan Kabupaten Maluku Barat Daya

Source : Health Office of Maluku Barat Daya Regency

**Tabel 4.2.11** Jumlah Remaja Usia 15-24 Tahun yang Mendapat Penyuluhan Tentang HIV/AIDS Menurut Kecamatan di Kabupaten Maluku Barat Daya, 2018  
**Table** *Number of Young People Aged 15 - 24 Who Had Counselling on HIV/ by Subdistrict in Maluku Barat Daya Regency, 2018*

Kecamatan <i>Subdistrict</i>	Penyuluhan HIV/AIDS <i>HIV/AIDS Counselling</i>
(1)	(3)
Wetar	-
Wetar Barat	-
Wetar Utara	1
Wetar Timur	-
PP. Terselatan	5
Kisar Utara	-
Kep. Romang	-
Letti	1
Moa Lakor	12
Lakor	-
Damer	-
Mdona Hyera	-
PP. Babar	4
P. Wetang	-
Babar Timur	-
P. Masela	-
Daweloor Dawera	-
<b>Maluku Barat Daya</b>	<b>23</b>

Sumber : Dinas Kesehatan Kabupaten Maluku Barat Daya

Source : Health Office of Maluku Barat Daya Regency

**Tabel**  
**Table** 4.2.12

Jumlah Kasus HIV/AIDS, IMS, DBD, Diare, TB, dan Malaria Menurut Kecamatan di Kabupaten Maluku Barat Daya, 2018  
*HIV/AIDS, sexually Transmitted Infection, Dengue Fever, Diarhea, Tuberculosis (TB) and Malaria Cases by Subdistrict in Maluku Barat Daya Regency, 2018*

Kecamatan <i>Subdistrict</i>	HIV/AIDS <i>HIV/AIDS</i>	IMS <i>Sexually Transmitted Infection</i>	DBD <i>Dengue Fever</i>
(1)	(2)	(3)	(4)
Wetar	-	-	-
Wetar Barat	-	-	-
Wetar Utara	1	-	-
Wetar Timur	-	-	-
PP. Terselatan	31	-	-
Kisar Utara	-	-	-
Kep. Romang	-	-	-
Letti	6	-	-
Moa Lakor	20	-	-
Lakor	-	-	-
Damer	1	-	-
Mdona Hyera	-	-	-
PP. Babar	18	-	-
P. Wetang	-	-	-
Babar Timur	6	-	-
P. Masela	2	-	-
Daweloor Dawera	-	-	-
<b>Maluku Barat Daya</b>	<b>23</b>	-	-

Sumber : Dinas Kesehatan Kabupaten Maluku Barat Daya

Source : Health Office of Maluku Barat Daya Regency

Lanjutan Tabel/*Continued Tabel* 4.2.12

Kecamatan <i>Subdistrict</i>	Diare <i>Diarhea</i>	TB <i>Tuberculosis</i>	Malaria <i>Malaria</i>
(1)	(5)	(6)	(7)
Wetar	21	6	2
Wetar Barat	14	11	1
Wetar Utara	16	6	4
Wetar Timur	28	4	10
PP. Terselatan	112	13	7
Kisar Utara	22	3	2
Kep. Romang	-	1	41
Letti	42	11	1
Moa Lakor	46	64	46
Lakor	54	3	-
Damer	43	13	11
Mdona Hyera	149	7	-
PP. Babar	70	20	1
P. Wetang	2	1	5
Babar Timur	-	9	10
P. Masela	22	6	3
Daweloor Dawera	26	-	-
<b>Maluku Barat Daya</b>	<b>667</b>	<b>178</b>	<b>144</b>

Sumber : Dinas Kesehatan Kabupaten Maluku Barat Daya

Source : Health Office of Maluku Barat Daya Regency

**Tabel**  
**Table** 4.2.13

Jumlah Peserta KB Aktif Menurut Kecamatan di Kabupaten Maluku Barat Daya, 2018  
*Number of Family Planning Participants by Subdistrict in Maluku Barat Daya Regency, 2018*

Kecamatan <i>Subdistrict</i>	Peserta KB Aktif <i>Family Planning Participants</i>			
	IUD	MOW	MOP	Kondom <i>Condom</i>
(1)	(3)	(4)	(5)	(6)
Wetar	-	-	-	-
Wetar Barat	-	-	-	-
Wetar Utara	-	-	-	1
Wetar Timur	-	-	-	1
PP. Terselatan	-	-	-	-
Kisar Utara	-	-	-	-
Kep. Romang	-	-	-	-
Letti	-	-	-	-
Moa Lakor	17	-	-	28
Lakor	-	-	-	-
Damer	-	2	-	-
Mdona Hyera	-	-	-	-
PP. Babar	-	3	-	2
P Wetang	-	-	-	-
Babar Timur	-	-	-	-
P. Masela	-	-	-	-
Daweloor Dawera	-	-	-	-
<b>Maluku Barat Daya</b>	<b>17</b>	<b>5</b>	<b>-</b>	<b>32</b>

Lanjutan Tabel/*Continued Tabel* 4.2.13

Kecamatan <i>Subdistrict</i>	Peserta KB Aktif <i>Family Planning Participants</i>			
	Implan <i>Implants</i>	Suntikan <i>Injection</i>	Pil <i>Pill</i>	Jumlah <i>Total</i>
(1)	(7)	(8)	(9)	(10)
Wetar	-	130	1 106	236
Wetar Barat	-	134	19	143
Wetar Utara	-	70	-	71
Wetar Timur	4	120	13	139
PP. Terselatan	8	267	72	347
Kisar Utara	3	185	69	257
Kep. Romang	-	-	-	-
Letti	3	44	2	49
Moa Lakor	-	938	99	1 082
Lakor	14	195	19	228
Damer	-	157	119	278
Mdona Hyera	-	195	54	249
PP. Babar	6	378	530	919
P. Wetang	1	6	-	6
Babar Timur	26	143	10	179
P. Masela	-	70	-	70
Daweloor Dawera	26	66	-	92
<b>Maluku Barat Daya</b>	<b>91</b>	<b>3 098</b>	<b>2 112</b>	<b>4 345</b>

Sumber : Badan Pemberdayaan Masyarakat, Pemberdayaan Perempuan, Keluarga Berencana, dan Pemerintahan Desa Kabupaten Maluku Barat Daya

Source : *Board of People Empowerment, Women Empowerment, National Planning, and Village Administration of Maluku Barat Daya Regency*



## 4.3 AGAMA/RELIGION

**Tabel 4.3.1** Jumlah Penduduk Menurut Kecamatan dan Agama yang Dianut di Kabupaten Maluku Barat Daya, 2018  
**Table** *Number of Population by Subdistrict and Religion in Maluku Barat Daya Regency, 2018*

Kecamatan <i>Subdistrict</i>	Islam <i>Islam</i>	Protestan <i>Christian</i>	Katholik <i>Catholic</i>	Hindu <i>Hindu</i>	Budha <i>Buddha</i>	Lainnya <i>Other</i>
(1)	(2)	(3)	(4)	(5)	(6)	(7)
Wetar	91	1 998	2	-	-	-
Wetar Barat	71	1 805	5	-	-	-
Wetar Utara	94	1 563	40	-	-	-
Wetar Timur	4	1 558	4	1	-	-
PP. Terselatan	174	9 198	88	1	-	-
Kisar Utara	8	2 829	12	1	-	-
Kep. Romang	27	3 447	4	-	-	-
Letti	33	7 335	45	-	-	-
Moa Lakor	288	13 083	165	-	-	-
Lakor	1	2 209	1	-	-	-
Damer	6	5 343	13	-	-	-
Mdona Hyera	1	4 558	10	-	-	-
PP. Babar	108	5 758	49	-	-	-
P. Wetang	2	1 957	1	-	-	-
Babar Timur	3	5 204	34	-	-	-
P. Masela	7	2 165	14	-	-	-
Daweloor Dawera	1	1 117	-	-	-	-
<b>Maluku Barat Daya</b>	<b>919</b>	<b>71 127</b>	<b>487</b>	<b>3</b>	<b>-</b>	<b>-</b>

Sumber : Dinas Kependudukan dan Catatan Sipil Kabupaten Maluku Barat Daya

Source : *Demography and Civil Notes Office of Maluku Barat Daya Regency*

**Tabel**  
**Table** 4.3.2

**Jumlah Tempat Peribadatan Menurut Kecamatan di Kabupaten Maluku Barat Daya, 2018**  
**Number of Worship Facilities by Subdistrict in Maluku Barat Daya Regency, 2018**

Kecamatan Subdistrict	Masjid Mosque	Mushola Mushola	Gereja Protestan Christian Church	Gereja Katholik Catholic Church	Pura Temple	Vihara Vihara
(1)	(2)	(3)	(4)	(5)	(6)	(7)
Wetar	-	1	8	-	-	-
Wetar Barat	-	1	5	-	-	-
Wetar Utara	1	-	6	1	-	-
Wetar Timur	-	-	6	-	-	-
PP. Terselatan	1	-	24	1	-	-
Kisar Utara	-	-	8	-	-	-
Kep. Romang	-	-	8	-	-	-
Letti	-	-	16	1	-	-
Moa Lakor	1	-	34	1	-	-
Lakor	-	-	14	-	-	-
Damer	-	-	10	-	-	-
Mdona Hyera	-	-	14	-	-	-
PP. Babar	1	-	13	1	-	-
P Wetang	-	-	8	-	-	-
Babar Timur	-	-	15	1	-	-
P. Masela	-	-	8	-	-	-
Daweloor Dawera	-	-	6	-	-	-
<b>Maluku Barat Daya</b>	<b>4</b>	<b>1</b>	<b>203</b>	<b>6</b>	<b>-</b>	<b>-</b>

Sumber : Bagian Administrasi Kesejahteraan Rakyat dan Kemasyarakatan Sekretariat Daerah Kabupaten Maluku Barat Daya

Source : *Department of Administration People Welfare and Sociallogical of Regional Secretariat Maluku Barat Daya Regency*

4.4 KEMISKINAN/*POVERTY*

**Tabel** 4.4.1 **Garis Kemiskinan dan Penduduk Miskin di Kabupaten Maluku Barat Daya, 2014-2018**  
**Table** 4.4.1 **Poverty Line and Number of Poor People in Maluku Barat Daya Regency, 2014-2018**

Tahun Year	Garis Kemiskinan <i>Poverty Line</i> (Rp/Kapita/Bulan)	Penduduk Miskin <i>Number of Poor People</i> (000)
(1)	(2)	(3)
2014	298 825	20,4
2015	329 863	22,9
2016	352 004	22,5
2017	374 816	21,9
2018	441 221	21,9

Sumber : Survei Sosial Ekonomi Nasional  
 Source : *National Social Economic Survey*

4.5 KRIMINALITAS/*CRIME*

**Tabel 4.5.1** Jumlah Pidana Diproses Menurut Jenis Tindak Pidana Umum dan Tingkat Pemrosesannya di Lingkungan Kejaksaan Negeri Maluku Barat Daya, 2018  
**Table 4.5.1** *Total of Processed Crime by Crime Type and Process Rate in Maluku Barat Daya National Attorney, 2018*

Jenis Tindak Pidana Umum <i>Crime Type</i>	Jumlah Perkara <i>Total Crime</i>	Diselesaikan <i>Solved Crime</i>	Sisa Perkara <i>Crime Remain</i>
(1)	(2)	(3)	(4)
Terhadap Keamanan Negara	-	-	-
Terhadap Kepala/ Wakil Kepala Negara	-	-	-
Terhadap Kewajiban dan Hak Kewenangan Negara	-	-	-
Terhadap Ketertiban Umum	3	-	3
Sengaja Karena Alpa Menimbulkan Kebakaran, Letusan, dll	-	-	-
Membahayakan Kepentingan Umum	1	-	1
Memberi Suap	-	-	-
Sumpah Keterangan Palsu	-	-	-
Pemalsuan Mata Uang, Materai, dll	-	-	-
Pemalsuan Surat	-	-	-
Terhadap Asal Usul dan Kesusilaan lainnya	2	-	2
Terhadap Asal Usul Perkawinan, Pemerkosaan, Permainan Judi, Kesusilaan lainnya	-	-	-
Penghinaan/ Membuka Rahasia	-	-	-
Penculikan dan Terhadap Kemerdekaan Orang Lain	-	-	-
Meninggalkan Orang yang Perlu Ditolong	-	-	-

Lanjutan Tabel/*Continued Table 4.5.1*

Jenis Tindak Pidana Umum <i>Crime Type</i>	Jumlah Perkara <i>Total Crime</i>	Diselesaikan <i>Solved Crime</i>	Sisa Perkara <i>Crime Remain</i>
(1)	(2)	(3)	(4)
Terhadap Nyawa Orang Lain	-	-	-
Penganiayaan Biasa/ Berat Lainnya	4	4	-
Mengakibatkan Orang Mati/Luja Karena Kealpaan	-	-	-
Pencurian Dengan Kekerasan	1	-	1
Penipuan Perbuatan Curang	-	-	-
Menghancurkan.Merusak barang/Menerima Suap	-	-	-
Penadahan	-	-	-
Lingkungan Hidup UU No. 4 / 1982	-	-	-
Senjata Api/ Bahan Peledak	-	-	-
Penyerobotan Tanpa Izin UU No. 51/1961	-	-	-
Pelanggaran Komunikasi	-	-	-
Minuman Keras Perda No. 1 /1993	-	-	-
<b>2018</b>	<b>11</b>	<b>4</b>	<b>7</b>

Sumber : Kejaksaan Negeri Maluku Barat Daya

Source : *State Attorney of Maluku Barat Daya Regency*

**Produksi Tanaman Hortikultura Terbesar di Maluku Barat Daya**



**PISANG**  
**180.060 TON**

**SUKUN**  
**4.945 TON**



**JERUK KEPROK**  
**2.910 TON**



**PENJELASAN TEKNIS**

1. Data pertanian dikumpulkan oleh Dinas Pertanian, dan Dinas Perikanan Kabupaten Maluku Barat Daya, serta Dinas Kehutanan Provinsi Maluku.
2. **Luas Panen** adalah luas tanaman pangan, sayuran, buah-buahan, biofarmaka, dan tanaman hias yang diambil hasilnya/dipanen pada periode pelaporan
3. **Produksi** adalah hasil menurut bentuk produk dari setiap tanaman pangan, sayuran, buah-buahan, biofarmaka dan tanaman hias yang diambil berdasarkan luas yang dipanen/tanaman yang menghasilkan pada bulan/triwulan laporan.

**TECHNICAL NOTES**

1. *Agriculture data collected by Department of Agriculture, and Department of Fishery of Maluku Barat Daya Regency, also Department of Forestry Maluku Province.*
2. **Harvested area** is area which crops, vegetables, fruit, medicinal and ornamental plant of crop harvested during the period of report
3. **Production** is the standard production quantity form of crops, vegetable, fruit, medicinal and ornamental plant based on harvested area/the number of production plants reported monthly/quarterly



**ULASAN**

**DESCRIPTION**

Tanaman pangan yang paling banyak dibudidayakan di Kabupaten Maluku Barat Daya adalah jagung. Luas tanam jagung Pada tahun 2018 mencapai 6.110 hektar dengan produksi sebanyak 17.126,4 ton.

*The most crops were planted in Maluku Barat Daya Regency is maize. The vast of maize in 2018 reached 6.110 hectares and produced 17.126,4 tons corn.*

Jenis sayuran yang paling banyak ditanam adalah bawang merah dengan luas areal mencapai 48 hektar, sedangkan untuk buah-buahan, yang paling banyak ditanam pada tahun 2018 adalah pisang, dengan luas areal mencapai 10.015 hektar.

*The most vegetables that were planted is shallots with total area reached 48 hectares, while for fruits, the most planted is banana, which total area reached 10.015 hectares.*

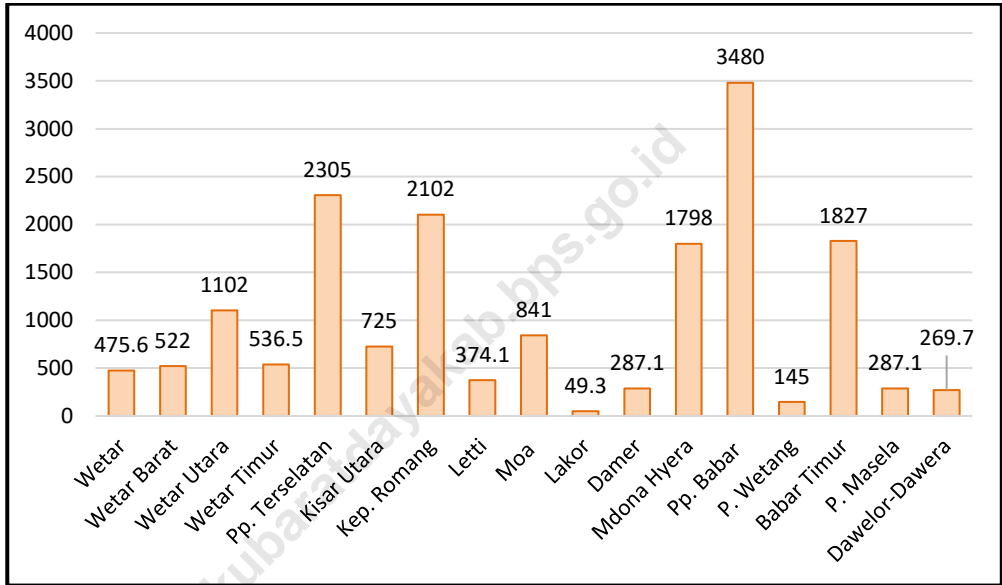
Komoditas pertanian dan peternakan yang menjadi salah satu identitas Kabupaten Maluku Barat Daya adalah pisang dan kerbau. Pada tahun 2018, produksi pisang sebesar 180.060 ton, sedangkan populasi kerbau pada tahun 2018 sebesar 11.323 ekor.

*One of agriculture and livestock identity commodities in Maluku Barat Daya regency is banana and buffalo. In 2018, production of banana was 180.060 tons, and population of buffalo was 11.323.*

**Gambar** 7  
**Picture**

**Produksi Jagung Menurut Kecamatan di Kabupaten Maluku Barat Daya, 2018**

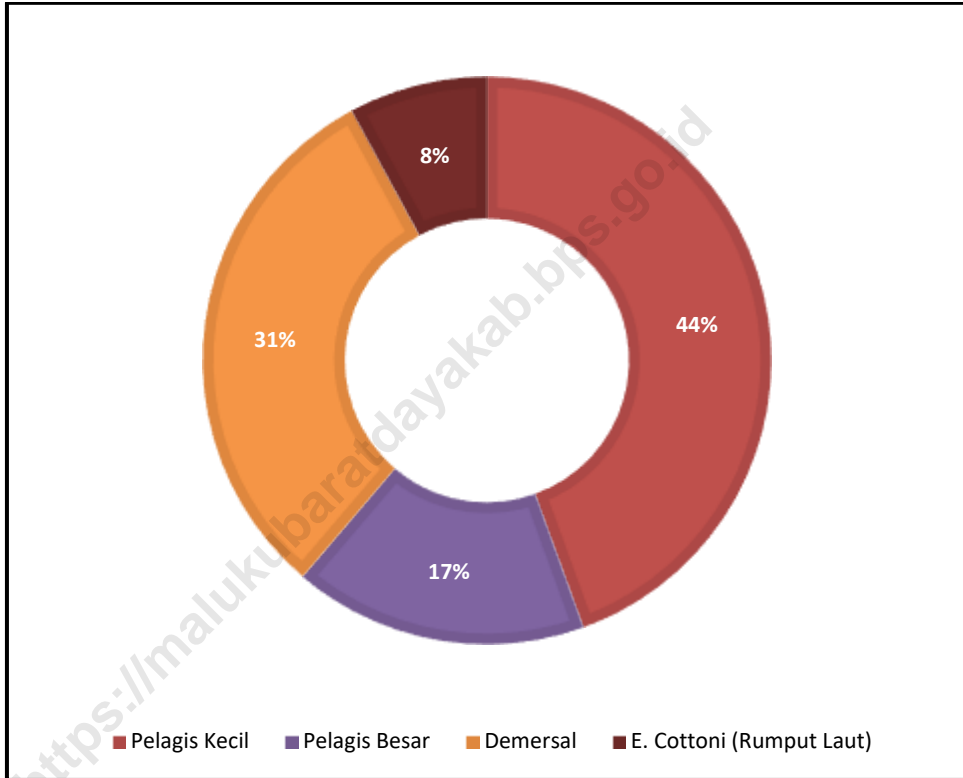
**Maize Production by Subdistrict in Maluku Barat Daya Regency, 2018**



Sumber : Dinas Pertanian dan Peternakan Kabupaten Maluku Barat Daya  
Source : Department of Agriculture and Husbandry of Maluku Barat Daya Regency

**Gambar**  
**Picture** 8

**Persentase Hasil Produksi Perikanan Menurut Kelompok Ikan di Kabupaten Makuku Barat Daya, 2018**  
**Percentage of Fish Value Production by Fish Group in Maluku Barat Daya Regency, 2018**



Sumber : Dinas Perikanan Kabupaten Maluku Barat Daya  
Source : Department of Fishery of Maluku Barat Daya Regency

## 5.1 Tanaman Pangan/*Food Crops*

**Tabel 5.1.1** Luas Areal, Luas Panen, dan Produksi Padi Ladang Menurut Kecamatan di Kabupaten Maluku Barat Daya, 2014 - 2018  
**Table** *Land Area, Harvested Area, and Production of Dry Land Paddy by Subdistrict in Maluku Barat Daya Regency, 2014 - 2018*

Kecamatan <i>Subdistrict</i>	Luas Areal <i>Land Area</i> (Ha)	Luas Panen <i>Area Harvested</i> (Ha)	Produksi <i>Production</i> (Ton)
(1)	(2)	(3)	(4)
Wetar	-	-	-
Wetar Barat	10,0	10,0	9,0
Wetar Utara	13,0	13,0	11,7
Wetar Timur	-	-	-
Pp. Terselatan	-	-	-
Kisar Utara	-	-	-
Kep. Romang	37,5	37,0	33,3
Letti	-	-	-
Moa Lakor	-	-	-
Lakor	-	-	-
Damer	-	-	-
Mdona Hyera	5,0	5,0	4,5
Pp. Babar	45,0	44,0	39,6
P. Wetang	-	-	-
Babar Timur	-	-	-
P. Masela	-	-	-
Daweloor Dawera	-	-	-
<b>2 0 1 8</b>	<b>110,5</b>	<b>109,0</b>	<b>98,1</b>
<b>2 0 1 7</b>	<b>34,0</b>	<b>31,5</b>	<b>25,4</b>
<b>2 0 1 6</b>	<b>46,0</b>	<b>44,5</b>	<b>35,6</b>
<b>2 0 1 5</b>	<b>26,0</b>	<b>24,0</b>	<b>81,6</b>
<b>2 0 1 4</b>	<b>90,0</b>	<b>41,0</b>	<b>32,8</b>

Sumber : Dinas Pertanian Kabupaten Maluku Barat Daya

Source : *Department of Agriculture of Maluku Barat Daya Regency*

**Tabel**  
**Table** 5.1.2

**Luas Areal, Luas Panen, dan Produksi Jagung Menurut Kecamatan di Kabupaten Maluku Barat Daya, 2014 - 2018**  
**Land Area, Harvested Area, and Production of Maize by Subdistrict in Maluku Barat Daya Regency, 2014 - 2018**

<b>Kecamatan</b> <b>Subdistrict</b>	<b>Luas Areal</b> <b>Land Area</b> <b>(Ha)</b>	<b>Luas Panen</b> <b>Area Harvested</b> <b>(Ha)</b>	<b>Produksi</b> <b>Production</b> <b>(Ton)</b>
(1)	(2)	(3)	(4)
Wetar	174	164	475,6
Wetar Barat	192	180	522,0
Wetar Utara	385	380	1 102,0
Wetar Timur	198	185	536,5
Pp. Terselatan	812	795	2 305,0
Kisar Utara	264	250	725,0
Kep. Romang	735	725	2 102,0
Letti	134	129	374,1
Moa Lakor	292	290	841
Lakor	20	17	49,3
Damer	105	99	287,1
Mdonu Hyera	639	620	1 798,0
Pp. Babar	1249	1200	3 480,0
P. Wetang	61	50	145,0
Babar Timur	640	630	1 827,0
P. Masela	112	99	287,1
Daweloor Dawera	98	93	269,7
<b>2 0 1 8</b>	<b>6 110</b>	<b>5 906</b>	<b>17 126,4</b>
<b>2 0 1 7</b>	<b>3 168</b>	<b>3 077</b>	<b>10 421,6</b>
<b>2 0 1 6</b>	<b>4 806</b>	<b>4 504</b>	<b>15 764,0</b>
<b>2 0 1 5</b>	<b>814</b>	<b>785</b>	<b>2 748,0</b>
<b>2 0 1 4</b>	<b>814</b>	<b>814</b>	<b>2 852,0</b>

Sumber : Dinas Pertanian Kabupaten Maluku Barat Daya  
Source : Department of Agriculture of Maluku Barat Daya Regency

**Tabel**  
**Table** 5.1.3

**Luas Areal, Luas Panen, dan Produksi Ketela Pohon Menurut Kecamatan di Kabupaten Maluku Barat Daya, 2014 - 2018**  
**Land Area, Harvested Area, and Production of Cassava by Subdistrict in Maluku Barat Daya Regency, 2014 - 2018**

Kecamatan <i>Subdistrict</i>	Luas Areal <i>Land Area</i> (Ha)	Luas Panen <i>Area Harvested</i> (Ha)	Produksi <i>Production</i> (Ton)
(1)	(2)	(3)	(4)
Wetar	1	1	8,3
Wetar Barat	1	1	8,3
Wetar Utara	14	14	116,2
Wetar Timur	2	2	16,6
Pp. Terselatan	10	10	83,0
Kisar Utara	6	6	49,8
Kep. Romang	4	3	24,9
Letti	1	1	8,3
Moa Lakor	75	75	622,5
Lakor	1	1	8,3
Damer	1	1	8,3
Mdona Hyera	18	18	149,4
Pp. Babar	41	32	265,6
P. Wetang	9	9	74,7
Babar Timur	6	6	49,8
P. Masela	2	2	16,6
Daweloor Dawera	17	12	99,6
<b>2018</b>	<b>209</b>	<b>194</b>	<b>1 610,2</b>
<b>2017</b>	<b>601</b>	<b>600</b>	<b>4 897,0</b>
<b>2016</b>	<b>515</b>	<b>489</b>	<b>4 099,2</b>
<b>2015</b>	<b>356</b>	<b>339</b>	<b>6 509,0</b>
<b>2014</b>	<b>226</b>	<b>226</b>	<b>1 899,0</b>

Sumber : Dinas Pertanian Kabupaten Maluku Barat Daya  
Source : Department of Agriculture of Maluku Barat Daya Regency

**Tabel**  
**Table** 5.1.4

**Luas Areal, Luas Panen, dan Produksi Ketela Rambat Menurut Kecamatan di Kabupaten Maluku Barat Daya, 2014 - 2018**  
*Land Area, Harvested Area, and Production of Sweet Potato by Subdistrict in Maluku Barat Daya Regency, 2014 - 2018*

<b>Kecamatan</b> <i>Subdistrict</i>	<b>Luas Areal</b> <i>Land Area</i> <i>(Ha)</i>	<b>Luas Panen</b> <i>Area Harvested</i> <i>(Ha)</i>	<b>Produksi</b> <i>Production</i> <i>(Ton)</i>
(1)	(2)	(3)	(4)
Wetar	1,0	1,0	4
Wetar Barat	0,5	0,5	2
Wetar Utara	6,0	6,0	24
Wetar Timur	0,5	0,5	2
Pp. Terselatan	0,5	0,5	2
Kisar Utara	0,5	0,5	2
Kep. Romang	0,5	0,5	2
Letti	0,5	0,5	2
Moa Lakor	0,5	0,5	2
Lakor	0,5	0,5	2
Damer	0,5	0,5	2
Mdona Hyera	1,0	1,0	4
Pp. Babar	14,0	13,0	52
P. Wetang	10,0	10,0	40
Babar Timur	5,0	5,0	20
P. Masela	0,5	0,5	2
Daweloor Dawera	40,0	35,0	140
<b>2 0 1 8</b>	<b>82,0</b>	<b>76,0</b>	<b>304</b>
<b>2 0 1 7</b>	<b>69,0</b>	<b>65,0</b>	<b>312</b>
<b>2 0 1 6</b>	<b>96,0</b>	<b>91,0</b>	<b>432</b>
<b>2 0 1 5</b>	<b>98,0</b>	<b>98,0</b>	<b>1 294</b>
<b>2 0 1 4</b>	<b>93,0</b>	<b>93,0</b>	<b>446</b>

Sumber : Dinas Pertanian Kabupaten Maluku Barat Daya  
Source : Department of Agriculture of Maluku Barat Daya Regency

**Tabel**  
**Table** 5.1.5

**Luas Areal, Luas Panen, dan Produksi Kacang Tanah Menurut Kecamatan di Kabupaten Maluku Barat Daya, 2014 - 2018**  
**Land Area, Harvested Area, and Production of Peanut by Subdistrict in Maluku Barat Daya Regency, 2014 - 2018**

<b>Kecamatan</b> <b>Subdistrict</b>	<b>Luas Areal</b> <b>Land Area</b> <b>(Ha)</b>	<b>Luas Panen</b> <b>Area Harvested</b> <b>(Ha)</b>	<b>Produksi</b> <b>Production</b> <b>(Ton)</b>
(1)	(2)	(3)	(4)
Wetar	0,5	0,5	0,35
Wetar Barat	0,5	0,5	0,35
Wetar Utara	20,0	20,0	14,00
Wetar Timur	1,0	1,0	0,70
Pp. Terselatan	10,0	10,0	7,00
Kisar Utara	0,5	0,5	0,35
Kep. Romang	0,5	0,5	0,35
Letti	2,0	2,0	1,40
Moa Lakor	15,0	15,0	10,50
Lakor	0,5	0,5	0,35
Damer	0,5	0,5	0,35
Mdona Hyera	0,5	0,5	0,35
Pp. Babar	0,5	0,5	0,35
P. Wetang	0,5	0,5	0,35
Babar Timur	0,5	0,5	0,35
P. Masela	0,5	0,5	0,35
Daweloor Dawera	0,5	0,5	0,35
<b>2 0 1 8</b>	<b>54,0</b>	<b>54,0</b>	<b>37,80</b>
<b>2 0 1 7</b>	<b>81,0</b>	<b>77,5</b>	<b>46,50</b>
<b>2 0 1 6</b>	<b>132,0</b>	<b>121,0</b>	<b>72,60</b>
<b>2 0 1 5</b>	<b>66,0</b>	<b>66,0</b>	<b>64,68</b>
<b>2 0 1 4</b>	<b>49,0</b>	<b>49,0</b>	<b>29,40</b>

Sumber : Dinas Pertanian Kabupaten Maluku Barat Daya

Source : Department of Agriculture of Maluku Barat Daya Regency



Tabel  
Table 5.1.6

Luas Areal, Luas Panen, dan Produksi Kacang Hijau Menurut Kecamatan di Kabupaten Maluku Barat Daya, 2014 - 2018  
*Land Area, Harvested Area, and Production of Mung Bean by Subdistrict in Maluku Barat Daya Regency, 2014 - 2018*

Kecamatan <i>Subdistrict</i>	Luas Areal <i>Land Area</i> (Ha)	Luas Panen <i>Area Harvested</i> (Ha)	Produksi <i>Production</i> (Ton)
(1)	(2)	(3)	(4)
Wetar	0,5	0,5	0,45
Wetar Barat	0,5	0,5	0,45
Wetar Utara	0,5	0,5	0,45
Wetar Timur	5,0	5,0	4,50
Pp. Terselatan	2,5	2,5	2,25
Kisar Utara	0,5	0,5	0,45
Kep. Romang	4,0	4,0	3,60
Letti	3,0	2,0	1,80
Moa Lakor	0,5	0,5	0,45
Lakor	0,5	0,5	0,45
Damer	0,5	0,5	0,45
Mdona Hyera	5,0	5,0	4,50
Pp. Babar	22,0	13,0	11,70
P. Wetang	0,5	0,5	0,45
Babar Timur	15,0	15,0	13,50
P. Masela	0,5	0,5	0,45
Daweloor Dawera	0,5	0,5	0,45
<b>2 0 1 8</b>	<b>61,5</b>	<b>51,5</b>	<b>46,35</b>
<b>2 0 1 7</b>	<b>131,0</b>	<b>121,0</b>	<b>72,50</b>
<b>2 0 1 6</b>	<b>176,0</b>	<b>172,0</b>	<b>103,20</b>
<b>2 0 1 5</b>	<b>149,0</b>	<b>149,0</b>	<b>159,00</b>
<b>2 0 1 4</b>	<b>66,0</b>	<b>66,0</b>	<b>41,00</b>

Sumber : Dinas Pertanian Kabupaten Maluku Barat Daya  
Source : Department of Agriculture of Maluku Barat Daya Regency

## 5.2 HORTIKULTURA/HORTICULTURE

**Tabel** 5.2.1 **Luas Areal, Luas Panen, dan Produksi Sayur-sayuran Menurut Jenis Sayur Di Kabupaten Maluku Barat Daya, 2014 - 2018**  
**Table** 5.2.1 **Land Area, Harvested Area, and Production of Vegetables by Kinds in Maluku Barat Daya Regency, 2014 - 2018**

Jenis Sayuran <i>Vegetables</i>	Luas Areal <i>Land Area</i> (Ha)	Luas Panen <i>Area Harvested</i> (Ha)	Produksi <i>Production</i> (Ton)
(1)	(2)	(3)	(4)
Bawang Merah/ <i>Shallots</i>	48	44	640
Lombok/Chilli	39	35	580
Ketimun / <i>Cucumber</i>	22	20	343
Terong/ <i>Eggplant</i>	37	35	613
Kacang-kacangan/ <i>Pultes</i>	37	37	454
Petsai/ <i>Chinese Cabbage</i>	38	36	736
Kangkung/ <i>Water Spinach</i>	34	33	610
Bayam/ <i>Spinach</i>	20	16	316
Tomat/ <i>Tomatoes</i>	24	22	398
Buncis/ <i>Green Beans</i>	5	4	55
<b>2 0 1 8</b>	<b>304</b>	<b>282</b>	<b>4 745</b>
<b>2 0 1 7</b>	<b>660</b>	<b>629</b>	<b>11 090</b>
<b>2 0 1 6</b>	<b>527</b>	<b>422</b>	<b>2 552</b>
<b>2 0 1 5</b>	<b>617</b>	<b>566</b>	<b>2 990</b>
<b>2 0 1 4</b>	<b>586</b>	<b>575</b>	<b>913</b>

Sumber : Dinas Pertanian Kabupaten Maluku Barat Daya

Source : *Department of Agriculture of Maluku Barat Daya Regency*

**Tabel**  
**Table** 5.2.2

**Luas Areal, Luas Panen, dan Produksi Buah-buahan Menurut Jenis Buah Di Kabupaten Maluku Barat Daya, 2014 - 2018**  
**Land Area, Harvested Area, and Production of Fruits by Kinds in Maluku Barat Daya Regency, 2014 - 2018**

Jenis Buah <i>Fruits</i>	Luas Areal <i>Land Area</i> (Ha)	Luas Panen <i>Area Harvested</i> (Ha)	Produksi <i>Production</i> (Ton)
(1)	(2)	(3)	(4)
Jeruk Keprok/ <i>Orange</i>	215	165	2 910
Mangga/ <i>Mangoes</i>	313	310	4 945
Pepaya/ <i>Papayas</i>	28	26	451
Pisang/ <i>Bananas</i>	10 015	10 005	180 060
Jambu/ <i>Rose Apples</i>	12	10	163
Nangka (Cempedak)/ <i>Jackfruit</i>	36	31	559
Nanas/ <i>Pineapples</i>	25	24	433
Sukun/ <i>Bread Beans</i>	473	471	8 461
Sirsak/ <i>Soursop</i>	5	4	55
<b>2 0 1 8</b>	<b>11 122</b>	<b>11 046</b>	<b>198 037</b>
<b>2 0 1 7</b>	<b>11 108</b>	<b>11 036</b>	<b>198 030</b>
<b>2 0 1 6</b>	<b>2 169</b>	<b>2 095</b>	<b>43 434</b>
<b>2 0 1 5</b>	<b>2 421</b>	<b>2 363</b>	<b>38 186</b>
<b>2 0 1 4</b>	<b>2 451</b>	<b>2 474</b>	<b>38 516</b>

Sumber : Dinas Pertanian Kabupaten Maluku Barat Daya  
Source : Department of Agriculture of Maluku Barat Daya Regency

5.3 PERKEBUNAN/*ESTATE CROPS*

**Tabel 5.3.1** Luas Tanaman Perkebunan Menurut Kecamatan dan Jenis Tanaman di Kabupaten Maluku Barat Daya (hektar), 2014 - 2018  
**Table** *Planted Area of Estate Crops by Subdistrict and Kind of Crop in Maluku Barat Daya Regency (hectare), 2014 - 2018*

Kecamatan <i>Subdistrict</i>	Kelapa <i>Coconut</i>	Cengkih <i>Clove</i>	Pala <i>Nutmeg</i>	Kopi <i>Coffee</i>	Kakao <i>Cacao</i>	Jambu Mete <i>Cashew</i>
(1)	(2)	(3)	(4)	(5)	(6)	(7)
Wetar	555,6	-	-	-	-	219,0
Wetar Barat	179,0	-	-	-	-	25,0
Wetar Utara	141,0	-	-	-	-	197,2
Wetar Timur	365,0	-	-	-	-	212,0
Pp. Terselatan	29,4	-	-	-	-	32,8
Kisar Utara	30,2	-	-	-	-	32,8
Kep. Romang	590,0	129,0	33,0	10,0	47,0	12,0
Letti	190,0	-	-	-	-	88,0
Moa Lakor	118,0	-	-	-	-	49,0
Lakor	14,5	-	-	-	-	-
Damer	817,0	952,0	75,0	5,0	53,0	50,0
Mdona Hyera	1 549,0	-	-	-	-	11,0
Pp. Babar	641,0	2,0	153,0	-	-	74,0
P. Wetang	90,0	-	-	-	-	-
Babar Timur	836,0	75,0	145,0	7,9	25,0	29,0
P. Masela	36,1	-	-	-	-	59,0
Dawelor Dawera	2,5	-	-	-	-	5,0
<b>2 0 1 8</b>	<b>6 184,3</b>	<b>1 158,0</b>	<b>406,0</b>	<b>22,9</b>	<b>125,0</b>	<b>1095,8</b>
<b>2 0 1 7</b>	<b>6 184,3</b>	<b>1 158,0</b>	<b>406,0</b>	<b>22,9</b>	<b>125,0</b>	<b>1 095,8</b>
<b>2 0 1 6</b>	<b>6 124,8</b>	<b>1 158,0</b>	<b>406,0</b>	<b>22,9</b>	<b>125,0</b>	<b>962,2</b>
<b>2 0 1 5</b>	<b>5 389,2</b>	<b>1 069,6</b>	<b>1 867,6</b>	<b>20,9</b>	<b>131,2</b>	<b>1 731,2</b>
<b>2 0 1 4</b>	<b>5 389,0</b>	<b>260,4</b>	<b>1 102,6</b>	<b>23,7</b>	<b>93,4</b>	<b>1 805,4</b>

Sumber : Dinas Pertanian Kabupaten Maluku Barat Daya  
 Source : *Department of Agriculture of Maluku Barat Daya Regency*

Tabel  
Table 5.3.2

Produksi Tanaman Perkebunan Menurut Kecamatan dan Jenis Tanaman di Kabupaten Maluku Barat Daya (ton), 2014 - 2018  
*Production of Estate Crops by Subdistrict and Kind of Crop in Maluku Barat Daya Regency (ton), 2014 - 2018*

Kecamatan <i>Subdistrict</i>	Kelapa <i>Coconut</i>	Cengkih <i>Clove</i>	Pala <i>Nutmeg</i>	Kopi <i>Coffee</i>	Kakao <i>Cacao</i>	Jambu Mete <i>Cashew</i>
(1)	(2)	(3)	(4)	(5)	(6)	(7)
Wetar	504,0	-	-	-	-	25,0
Wetar Barat	124,0	-	-	-	-	11,0
Wetar Utara	147,0	-	-	-	-	9,0
Wetar Timur	292,0	-	-	-	-	10,0
Pp. Terselatan	31,0	-	-	-	-	49,0
Kisar Utara	15,0	-	-	-	-	43,0
Kep. Romang	254,0	33,0	1,5	-	-	6,0
Letti	103,0	-	-	-	-	38,0
Moa Lakor	78,0	-	-	-	-	18,0
Lakor	2,5	-	-	-	-	1,9
Damer	1 227,0	22,0	5,7	3,5	3,5	19,5
Mdonu Hyera	1 176,0	-	-	-	-	31,5
Pp. Babar	519,0	4,5	-	-	-	4,0
P. Wetang	102,5	-	-	-	-	-
Babar Timur	700,5	15,4	-	6,0	-	3,1
P. Masela	22,0	-	-	-	-	1,1
Dawelor Dawera	2,0	-	-	-	-	2,5
<b>2 0 1 8</b>	<b>5 299,5</b>	<b>74,9</b>	<b>7,2</b>	<b>9,5</b>	<b>3,5</b>	<b>282,5</b>
<b>2 0 1 7</b>	<b>5 299,5</b>	<b>74,9</b>	<b>7,2</b>	<b>9,5</b>	<b>3,5</b>	<b>282,5</b>
<b>2 0 1 6</b>	<b>5 299,5</b>	<b>74,9</b>	<b>7,2</b>	<b>9,5</b>	<b>3,5</b>	<b>282,5</b>
<b>2 0 1 5</b>	<b>5 573,4</b>	<b>35,4</b>	<b>6,4</b>	<b>12,7</b>	<b>5,4</b>	<b>299,9</b>
<b>2 0 1 4</b>	<b>4 905,0</b>	<b>35,4</b>	<b>6,4</b>	<b>14,4</b>	<b>5,4</b>	<b>461,9</b>

Sumber : Dinas Pertanian Kabupaten Maluku Barat Daya  
Source : Department of Agriculture of Maluku Barat Daya Regency

## 5.4 PETERNAKAN/LIVESTOCK

**Tabel 5.4.1**  
**Table 5.4.1**  
**Populasi Ternak Menurut Kecamatan dan Jenis Ternak di Kabupaten Maluku Barat Daya, 2014 - 2018**  
**Livestock Population by Subdistrict and Kind of Livestock in Maluku Barat Daya Regency, 2014 - 2018**

Kecamatan <i>Subdistrict</i>	Sapi Perah <i>Dairy Cattle</i>	Sapi Potong <i>Beef Cattle</i>	Kerbau <i>Buffalo</i>	Kuda <i>Horse</i>	Kambing <i>Goat</i>	Domba <i>Sheep</i>	Babi <i>Pig</i>
(1)	(2)	(3)	(4)	(5)	(6)	(7)	(8)
Wetar	-	138	18	38	719	-	2 011
Wetar Barat	-	51	124	38	263	-	1 399
Wetar Utara	-	48	-	19	243	-	1 311
Wetar Timur	-	56	84	34	265	-	1 921
Pp. Terselatan	-	61	29	38	4 377	5 614	1 882
Kisar Utara	-	68	10	42	3 025	5 721	565
Kep. Romang	-	766	157	53	771	-	1 193
Letti	-	4 446	122	150	6 168	-	6 024
Moa Lakor	-	366	10 720	277	5 093	-	4 915
Lakor	-	110	59	106	11 792	-	4 047
Damer	-	30	-	-	787	-	2 048
Mdona Hyera	-	96	-	38	1 525	-	4 548
Pp. Babar	-	2 500	-	71	1 849	-	4 444
P. Wetang	-	185	-	50	1 518	-	4 543
Babar Timur	-	1 976	-	62	1 451	-	5 078
P. Masela	-	205	-	32	1 426	-	1 929
Dawelor Dawera	-	38	-	41	1 528	-	1 112
<b>2 0 1 8</b>	-	<b>11 140</b>	<b>11 323</b>	<b>1 089</b>	<b>42 800</b>	<b>11 335</b>	<b>48 970</b>
<b>2 0 1 7</b>	-	<b>10 782</b>	<b>11 075</b>	<b>978</b>	<b>40 492</b>	<b>11 103</b>	<b>46 353</b>
<b>2 0 1 6</b>	-	<b>10 792</b>	<b>11 075</b>	<b>978</b>	<b>40 492</b>	<b>11 103</b>	<b>46 353</b>
<b>2 0 1 5</b>	-	<b>9 594</b>	<b>13 978</b>	<b>617</b>	<b>35 688</b>	<b>10 086</b>	<b>48 231</b>
<b>2 0 1 4</b>	-	<b>9 003</b>	<b>14 353</b>	<b>591</b>	<b>40 061</b>	<b>9 682</b>	<b>45 833</b>

Sumber : Dinas Pertanian Kabupaten Maluku Barat Daya  
 Source : Department of Agriculture of Maluku Barat Daya Regency

**Tabel**  
**Table** 5.4.2

**Populasi Unggas Menurut Kecamatan dan Jenis Unggas di Kabupaten Maluku Barat Daya, 2014 - 2018**  
*Poultry Population by Subdistrict and Kind of Poultry in Maluku Barat Daya Regency, 2014 - 2018*

<b>Kecamatan</b> <b>Subdistrict</b>	<b>Ayam Kampung</b> <b>Native Chicken</b>	<b>Ayam Petelur</b> <b>Layer</b>	<b>Ayam Pedaging</b> <b>Broiler</b>	<b>Itik/Itik Manila</b> <b>Duck/Muscovy Duck</b>
(1)	(2)	(3)	(4)	(5)
<b>Wetar</b>	266	230	2 400	67
<b>Wetar Barat</b>	197	-	-	72
<b>Wetar Utara</b>	140	500	28 800	51
<b>Wetar Timur</b>	117	-	-	60
<b>Pp. Terselatan</b>	3 090	-	7 200	173
<b>Kisar Utara</b>	1 562	200	2 400	222
<b>Kep. Romang</b>	1 301	-	-	-
<b>Letti</b>	2 877	-	4 800	237
<b>Moa Lakor</b>	1 162	310	1 600	126
<b>Lakor</b>	1 170	-	-	82
<b>Damer</b>	1 822	-	-	-
<b>Mdona Hyera</b>	1 735	-	-	83
<b>Pp. Babar</b>	1 480	-	-	225
<b>P. Wetang</b>	793	-	-	128
<b>Babar Timur</b>	856	-	-	125
<b>P. Masela</b>	759	-	-	62
<b>Dawelor Dawera</b>	628	-	-	-
<b>2 0 1 8</b>	<b>19 955</b>	<b>1 240</b>	<b>47200</b>	<b>1 713</b>
<b>2 0 1 7</b>	<b>22 942</b>	<b>1 900</b>	<b>48 000</b>	<b>1 836</b>
<b>2 0 1 6</b>	<b>22 942</b>	<b>12 000</b>	<b>48 000</b>	<b>1 836</b>
<b>2 0 1 5</b>	<b>21 164</b>	<b>12 000</b>	<b>48 000</b>	<b>1 836</b>
<b>2 0 1 4</b>	<b>21 678</b>	<b>-</b>	<b>-</b>	<b>848</b>

Sumber : Dinas Pertanian Kabupaten Maluku Barat Daya  
Source : Department of Agriculture of Maluku Barat Daya Regency

**Tabel**  
**Table** 5.4.3

**Jumlah Mutasi Ternak Menurut Kecamatan dan Jenis Ternak di  
Kabupaten Maluku Barat Daya, 2015 - 2018**  
*Livestock Migration by Sub District and Kind of Livestock in Maluku  
Barat Daya Regency, 2015 - 2018*

Kecamatan Subdistrict	Sapi					
	Potong Beef Cattle	Kerbau Buffalo	Kuda Horse	Kambing Goat	Domba Sheep	Babi Pig
(1)	(2)	(3)	(4)	(5)	(6)	(7)
Wetar	18	-	-	165	-	212
Wetar Barat	7	1	-	60	-	148
Wetar Utara	6	-	-	56	-	138
Wetar Timur	7	1	-	61	-	203
Pp. Terselatan	8	-	-	1 006	1 290	199
Kisar Utara	9	-	-	695	1 315	60
Kep. Romang	102	1	-	177	-	126
Letti	590	1	1	1 417	-	636
Moa Lakor	49	84	2	1 170	-	519
Lakor	15	-	1	2 710	-	427
Damer	4	-	-	181	-	216
Mdona Hyera	13	-	-	350	-	480
Pp. Babar	332	-	1	425	-	469
P. Wetang	25	-	-	349	-	479
Babar Timur	262	-	-	333	-	536
P. Masela	27	-	-	328	-	203
Dawelor Dawera	5	-	-	351	-	117
<b>2 0 1 8</b>	<b>1 479</b>	<b>88</b>	<b>5</b>	<b>9 834</b>	<b>2 605</b>	<b>5 168</b>
<b>2 0 1 7</b>	<b>1 432</b>	<b>86</b>	<b>4</b>	<b>9 205</b>	<b>2 551</b>	<b>4 889</b>
<b>2 0 1 6</b>	<b>1 433</b>	<b>86</b>	<b>4</b>	<b>9 205</b>	<b>2 541</b>	<b>4 889</b>
<b>2 0 1 5</b>	<b>1 270</b>	<b>168</b>	<b>4</b>	<b>8 201</b>	<b>2 317</b>	<b>5 088</b>

Sumber : Dinas Pertanian Kabupaten Maluku Barat Daya  
Source : Department of Agriculture of Maluku Barat Daya Regency



5.5 PERIKANAN/FISHERY

**Tabel 5.5.1** Jumlah Perahu/Kapal Menurut Kecamatan dan Jenis Kapal di Kabupaten Maluku Barat Daya, 2014 - 2018  
**Table** *Number of Fishing Boats by Subdistrict and Type of Boat in Maluku Barat Daya Regency, 2014 - 2018*

Kecamatan <i>Subdistrict</i>	Perahu Tanpa Motor <i>Nonpowered Boat</i>	Perahu Motor Tempel <i>Outboard Motorboat</i>	Kapal Motor <i>Inboard Motorboat</i>
(1)	(2)	(3)	(4)
Wetar	118	33	-
Wetar Barat	92	121	4
Wetar Utara	96	22	2
Wetar Timur	94	23	-
Pp. Terselatan	182	124	5
Kisar Utara	78	24	1
Kep. Romang	87	81	3
Letti	287	218	24
Moa Lakor	71	63	13
Lakor	27	10	2
Damer	137	7	1
Mdona Hyera	379	320	203
Pp. Babar	65	22	4
P. Wetang	70	10	5
Babar Timur	146	64	8
P. Masela	221	46	11
Dawelor Dawera	119	29	13
<b>2 0 1 8</b>	<b>2 269</b>	<b>1 217</b>	<b>299</b>
<b>2 0 1 7</b>	<b>2 028</b>	<b>807</b>	<b>268</b>
<b>2 0 1 6</b>	<b>2 451</b>	<b>995</b>	<b>283</b>
<b>2 0 1 5</b>	<b>2 451</b>	<b>995</b>	<b>283</b>
<b>2 0 1 4</b>	<b>2 453</b>	<b>995</b>	<b>283</b>

Sumber : Dinas Perikanan Kabupaten Maluku Barat Daya  
 Source : *Department of Fishery of Maluku Barat Daya Regency*

**Tabel 5.5.2** Jumlah Rumah Tangga Perikanan (RTP) dan Nelayan di Kabupaten Maluku Barat Daya, 2014 - 2018  
**Table** *Number of Fisherman Family and Fisherman in Maluku Barat Daya Regency, 2014 - 2018*

Kecamatan <i>Subdistrict</i>	Rumah tangga Perikanan <i>Fisherman Family</i>	Nelayan <i>Fisherman</i>	Kelompok Nelayan Tangkap dan Budidaya <i>Fisherman Group</i>
(1)	(2)	(3)	(4)
Wetar	102	149	-
Wetar Barat	209	243	1
Wetar Utara	63	96	-
Wetar Timur	78	148	-
Pp. Terselatan	422	612	-
Kisar Utara	65	134	-
Kep. Romang	119	162	5
Letti	122	359	-
Moa Lakor	73	201	-
Lakor	65	177	-
Damer	150	274	-
Mdona Hyera	1 389	2 781	119
Pp. Babar	532	1 481	-
P. Wetang	534	1 522	8
Babar Timur	454	943	-
P. Masela	215	1 027	16
Dawelor Dawera	150	956	-
<b>2 0 1 8</b>	<b>4 742</b>	<b>11 265</b>	<b>149</b>
<b>2 0 1 7</b>	<b>807</b>	<b>4 069</b>	<b>657</b>
<b>2 0 1 6</b>	<b>4 171</b>	<b>10 725</b>	<b>415</b>
<b>2 0 1 5</b>	<b>3 057</b>	<b>10 004</b>	<b>352</b>
<b>2 0 1 4</b>	<b>2 172</b>	<b>10 004</b>	<b>884</b>

Sumber : Dinas Perikanan Kabupaten Maluku Barat Daya  
 Source : *Department of Fishery of Maluku Barat Daya Regency*

**Tabel**  
**Table** 5.5.3

**Banyaknya Alat Tangkap Ikan Menurut Kecamatan dan Jenis Di Kabupaten Maluku Barat Daya, 2014 - 2018**  
**Number of Fishing Tool by Types and Subdistrict in Maluku Barat Daya Regency, 2014 - 2018**

<b>Kecamatan Subdistrict</b>	<b>Jaring Gillnet</b>	<b>Pancing Fishing Gear</b>	<b>Bubu Fish Trap</b>	<b>Pukat Purse Sein</b>	<b>Lainnya Others</b>	<b>Jumlah Total</b>
(1)	(2)	(3)	(4)	(5)	(6)	(7)
Wetar	58	90	7	-	6	161
Wetar Barat	136	175	15	-	55	381
Wetar Utara	33	71	10	-	4	118
Wetar Timur	35	102	8	-	3	148
Pp. Terselatan	243	446	88	5	124	906
Kisar Utara	112	77	40	1	79	309
Kep. Romang	146	186	8	-	43	383
Letti	613	59	53	1	56	782
Moa Lakor	572	116	21	3	14	726
Lakor	26	12	17	-	11	66
Damer	62	98	29	-	5	194
Mdona Hyera	533	587	21	-	622	1 763
Pp. Babar	23	58	29	-	9	119
P. Wetang	21	41	25	-	12	99
Babar Timur	210	177	37	-	43	467
P. Masela	289	220	11	-	89	609
Dawelor Dawera	131	94	15	-	56	296
<b>2 0 1 8</b>	<b>3 243</b>	<b>2 609</b>	<b>434</b>	<b>10</b>	<b>1 231</b>	<b>7 527</b>
<b>2 0 1 7</b>	<b>2 059</b>	<b>2 356</b>	<b>398</b>	<b>8</b>	<b>939</b>	<b>5 760</b>
<b>2 0 1 6</b>	<b>3 182</b>	<b>2 512</b>	<b>434</b>	<b>16</b>	<b>1 184</b>	<b>7 318</b>
<b>2 0 1 5</b>	<b>2 233</b>	<b>2 512</b>	<b>434</b>	<b>16</b>	<b>1 184</b>	<b>6 363</b>
<b>2 0 1 4</b>	<b>2 244</b>	<b>2 435</b>	<b>446</b>	<b>17</b>	<b>1 224</b>	<b>6 366</b>

Sumber : Dinas Perikanan Kabupaten Maluku Barat Daya  
Source : Department of Fishery of Maluku Barat Daya Regency

**Tabel 5.5.4** Banyaknya Produksi Rumput Laut Menurut Kecamatan Di Kabupaten Maluku Barat Daya, 2014 - 2018  
**Table** *Seaweed Total Production by Subdistrict Maluku Barat Daya Regency, 2014 - 2018*

Kecamatan Subdistrict	Produksi (Ton) Production (Ton)	
	Basah Wet	Kering Dry
(1)	(2)	(3)
Wetar	-	-
Wetar Barat	145,87	18,23
Wetar Utara	-	-
Wetar Timur	-	-
Pp. Terselatan	-	-
Kisar Utara	-	-
Kep. Romang	52,95	6,62
Letti	-	-
Moa Lakor	-	-
Lakor	-	-
Damer	-	-
Mdona Hyera	26 630,75	3 804,39
Pp. Babar	-	-
P. Wetang	151,65	18,96
Babar Timur	-	-
P. Masela	1 358,21	169,78
Dawelor Dawera	-	-
<b>2 0 1 8</b>	<b>28 339,43</b>	<b>4 017,98</b>
<b>2 0 1 7</b>	<b>15 490,22</b>	<b>1 966,21</b>
<b>2 0 1 6</b>	<b>89 422,47</b>	<b>11 177,81</b>
<b>2 0 1 5</b>	<b>954,24</b>	<b>119,28</b>
<b>2 0 1 4</b>	<b>28 823,84</b>	<b>3 602,98</b>

Sumber : Dinas Perikanan Kabupaten Maluku Barat Daya  
 Source : Department of Fishery of Maluku Barat Daya Regency

**Tabel**  
**Table** 5.5.5

**Hasil Produksi dan Nilai Perikanan Menurut Kelompok Ikan Di Kabupaten Maluku Barat Daya, 2014 - 2018**  
***Fish Production and the Value by Fish Group in Maluku Barat Daya Regency, 2014 - 2018***

<b>Kelompok Ikan</b> <b><i>Fish Group</i></b>	<b>Produksi (Ton)</b> <b><i>Production (Tons)</i></b>	<b>Nilai (Rp 000)</b> <b><i>Value (Rp 000)</i></b>
(1)	(2)	(3)
Pelagis Kecil	22 638,00	452 760 000
Pelagis Besar	8 521,00	170 420 000
Demersal	15 722,00	314 440 000
<i>E. Cottoni</i> (Ruput Laut)	4 017,98	32 863 824
<b>2 0 1 8</b>	<b>50 898,98</b>	<b>970 483 824</b>
<b>2 0 1 7</b>	<b>10 936,81</b>	<b>158 153 520</b>
<b>2 0 1 6</b>	<b>21 847,80</b>	<b>417 177 000</b>
<b>2 0 1 5</b>	<b>19 463,28</b>	<b>379 620 000</b>
<b>2 0 1 4</b>	<b>22 203,88</b>	<b>458 350 350</b>

Sumber : Dinas Perikanan Kabupaten Maluku Barat Daya  
Source : *Department of Fishery of Maluku Barat Daya Regency*

**Tabel 5.5.6** Luas Potensi dan Pemanfaatan Lahan Budidaya Laut Menurut Kecamatan di Kabupaten Maluku Barat Daya, 2014 - 2018  
**Table 5.5.6** *Potential and Utilization Oceanic Cultivation By Subdistrict in Maluku Barat Daya Regency, 2014 - 2018*

Kecamatan Subdistrict	Potensi (Ha) Potence (Ha)	Pemanfaatan (Ha) Utilization (Ha)		
		Mutiara Pearl	Rumput Laut Seaweed	Keramba Apung Float Pond
(1)	(2)	(3)	(4)	(5)
Wetar	-	-	-	-
Wetar Barat	2 022,40	-	0,48	-
Wetar Utara	-	-	-	-
Wetar Timur	-	-	-	-
Pp. Terselatan	-	-	-	-
Kisar Utara	-	-	-	-
Kep. Romang	1 346,12	-	0,48	-
Letti	28,93	-	-	-
Moa Lakor	-	-	-	-
Lakor	75,61	-	-	-
Damer	0,26	-	-	-
Mdona Hyera	2 241,13	-	178,95	-
Pp. Babar	-	-	-	-
P. Wetang	136,00	-	1,74	-
Babar Timur	-	-	-	-
P. Masela	1 193,04	-	12,44	-
Dawelor Dawera	-	-	-	-
<b>2 0 1 8</b>	<b>7 043,49</b>	-	<b>194,09</b>	-
<b>2 0 1 7</b>	<b>5 621,50</b>	-	<b>169,69</b>	-
<b>2 0 1 6</b>	<b>5 593,57</b>	-	<b>172,66</b>	-
<b>2 0 1 5</b>	<b>7 044,49</b>	-	<b>75,87</b>	-
<b>2 0 1 4</b>	<b>7 044,49</b>	-	<b>65,98</b>	-

Sumber : Dinas Perikanan Kabupaten Maluku Barat Daya

Source : Department of Fishery of Maluku Barat Daya Regency

**Tabel**  
**Table** 5.5.7

**Luas Terumbu Karang, Hutan Mangrove dan Padang Lamun Menurut Kecamatan Di Kabupaten Maluku Barat Daya, 2014 - 2017**  
***Vast of Coral Reef, Mangrove, and Lamun Plain by Subdistrict in Maluku Barat Daya Regency, 2014 - 2017***

<b>Kecamatan Subdistrict</b>	<b>Terumbu Karang Coral Reef (Ha)</b>	<b>Hutan Mangrove Mangrove (Ha)</b>	<b>Padang Lamun Lamun Plain (Ha)</b>
(1)	(2)	(3)	(4)
<b>Wetar</b>	5,28	0,10	0,37
<b>Wetar Barat</b>	26,50	2,45	1,26
<b>Wetar Utara</b>	4,12	1,76	0,86
<b>Wetar Timur</b>	6,02	0,83	5,40
<b>Pp. Terselatan</b>	3,60	0,02	1,03
<b>Kisar Utara</b>	83,01	0,03	1,00
<b>Kep. Romang</b>	16,30	0,16	3,90
<b>Letti</b>	15,50	0,02	1,52
<b>Moa Lakor</b>	17,46	0,07	1,61
<b>Lakor</b>	7,49	0,06	3,95
<b>Damer</b>	0,68	0,01	0,51
<b>Mdona Hyera</b>	263,80	0,83	32,93
<b>Pp. Babar</b>	8,69	0,45	0,20
<b>P. Wetang</b>	2,12	0,27	0,27
<b>Babar Timur</b>	3,67	0,06	0,60
<b>P. Masela</b>	128,12	0,05	1,20
<b>Dawelor Dawera</b>	2,41	0,01	0,40
<b>2017</b>	<b>594,77</b>	<b>7,18</b>	<b>57,01</b>
<b>2016</b>	<b>527,68</b>	<b>7,18</b>	<b>53,02</b>
<b>2015</b>	<b>527,68</b>	<b>7,18</b>	<b>53,02</b>
<b>2014</b>	<b>527,72</b>	<b>7,18</b>	<b>53,02</b>

Sumber : Dinas Perikanan Kabupaten Maluku Barat Daya  
Source : *Department of Fishery of Maluku Barat Daya Regency*

5.6 KEHUTANAN/*FORESTRY*

**Tabel** 5.6.1 **Luas Kawasan Hutan di Kabupaten Maluku Barat Daya, 2018**  
**Table** 5.6.1 **Forest Area in Maluku Barat Daya Regency, 2018**

<b>Fungsi Kawasan Hutan</b> <i>Forest Area Function</i>	<b>Luas Area</b> <i>(Ha)</i>
(1)	(2)
Hutan Konservasi <i>Conservation Forest</i>	51 168
Hutan Lindung <i>Protected Forest</i>	34 774
Hutan Produksi Terbatas <i>Limited production forest</i>	4 584
Hutan Produksi Tetap <i>Permanent Production Forest</i>	71 262
Hutan Produksi Konversi <i>Conversion Production Forest</i>	173 162
<b>Jumlah</b> <b>Total</b>	<b>334 950</b>

Sumber : Dinas Kehutanan Provinsi Maluku  
 Source : *Department of Forestry of Maluku Province*



**Tabel** 5.6.2 **Luas Lahan Kritis di Kabupaten Maluku Barat Daya, 2018**  
**Table** *Critical Land Area in Maluku Barat Daya Regency, 2018*

<b>Kriteria Lahan Kritis</b> <b>Critical Area Criteria</b>	<b>Luas Area</b> <b>(Ha)</b>
(1)	(2)
Kritis <i>Critical</i>	8 438
Sangat Kritis <i>Very Critical</i>	19 058
<b>Jumlah</b> <b>Total</b>	<b>27 496</b>

Sumber : Dinas Kehutanan Provinsi Maluku  
 Source : *Department of Forestry of Maluku Province*

**Jumlah Perusahaan Industri  
di Kab. Maluku Barat Daya  
2018**

**1.187**



**Jumlah Tenaga Kerja  
Perusahaan Industri  
di Kab. Maluku Barat Daya  
2018**

**2.769**



**Persentase Rumah Tangga  
yang Teraliri Listrik  
di Kab. Maluku Barat Daya  
2018**

**66,29%**





## PENJELASAN TEKNIS

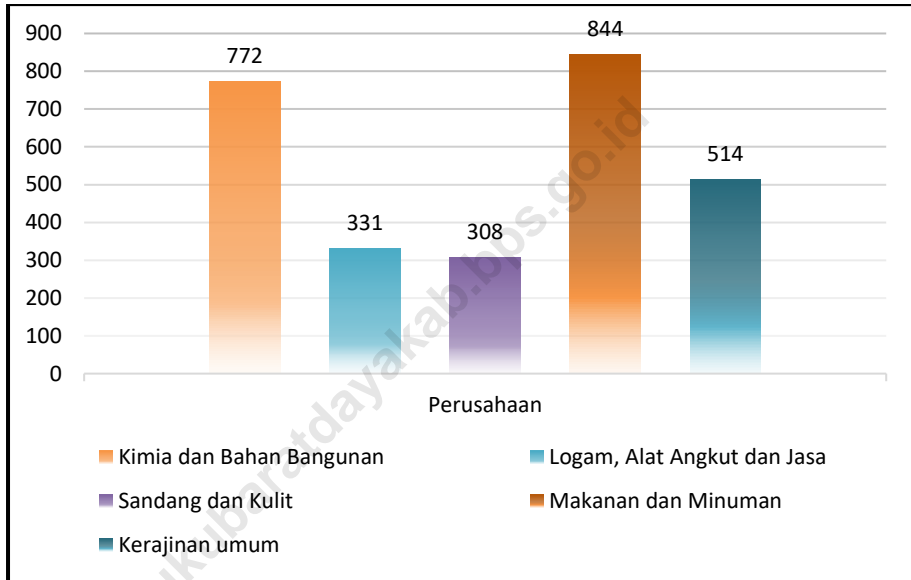
## TECHNICAL NOTES

- |  |  |
|--|--|
| <p>1. <b>Perusahaan atau usaha industri</b> adalah suatu unit (kesatuan) usaha yang meleakukan kegiatan ekonomi, bertujuan menghasilkan barang atau jasa, terletak pada suatu bangunan atau lokasi tertentu, dan mempunyai catatan administrasi tersendiri mengenai produksi dan struktur biaya serta ada seorang atau lebih yang bertanggung jawab atas usaha tersebut.</p> | <p>1. <b>A manufacturing establishment</b> is defined as a production unit engaged in economy activity, producing goods or services, located in a building or in a certain location, keeping a business record concerning the production and cost structure, and having a person or more that are responsible to those activities.</p> |
| <p>2. <b>Usaha Formal</b> adalah bidang usaha yang mendapat izin dari pejabat berwenang dan terdaftar di kantor pemerintahan.</p>  | <p>2. <b>Formal Business</b> is the business that received permission from the authorities and registered in government offices.</p>   |
| <p>3. <b>Usaha Non-Formal</b> adalah bidang usaha yang tidak memiliki keresmian usaha dan usaha tersebut tidak memiliki izin dari pemerintah dan tidak terdaftar di lembaga pemerintahan.</p>  | <p>3. <b>Non-Formal Business</b> is the business that does not received permission from the authorities and not registered in government offices.</p>  |
| <p>4. <b>Kapasitas listrik terpasang</b> adalah total kapasitas dari seluruh mesin pembangkit listrik yang dioperasikan.</p>   | <p>4. <b>Installed electricity capacity</b> is the total capacity of all operated power plants machine</p>   |

ULASAN	DESCRIPTION
<p>Jumlah perusahaan industri di Kabupaten Maluku Barat Daya pada tahun 2018 adalah 1.187 dengan jumlah pekerja sebesar 2.769 orang. Nilai produksi perusahaan industri selama tahun 2018 sebesar Rp22.543.000.000.</p>	<p><i>The numbers of industrial company in Maluku Barat Daya Regency on 2018 were 1.187 with 2.769 employees. Total production values of industrial company in 2018 were Rp.22.543.000.000.</i></p>
<p>Jumlah pelanggan PLN di Kabupaten Maluku Barat Daya pada tahun 2018 sebesar 11.154, dengan produksi listrik sebesar 13.176.641 kWh.</p>	<p><i>The PLN's costumer in Maluku Barat Daya Regency on 2018 is 11.154, with electricity production were 13.176.641 kWh.</i></p>
<p>Jumlah tenaga Kebersihan di Kabupaten Maluku Barat Daya pada tahun 2018 ada sebanyak 109 orang, dengan jumlah petugas yang paling besar yakni petugas pemotong rumput sebanyak 50 orang.</p>	<p><i>In 2018, Hygiene Workers in Maluku Barat Daya Regency is 109 officers, with the highest number of officers is lawn mower as many as 50 officers.</i></p>

**Gambar**  
**Picture** 9

**Jumlah Tenaga Kerja pada Perusahaan Industri Menurut Klasifikasi Industri di Kabupaten Maluku Barat Daya, 2018**  
**Number of Workers in Industrial Company by Industrial Classification in Maluku Barat Daya Regency, 2018**



Sumber : Dinas Perindustrian, Perdagangan, Koperasi dan Usaha Mikro Kecil dan Menengah Kabupaten Maluku Barat Daya

Source : *Department of Industry, Trade, Cooperatives and Small-Medium Enterprise, Maluku Barat Daya Regency*

## 6.1 INDUSTRI/INDUSTRY

**Tabel** 6.1.1 **Jumlah Perusahaan, Tenaga Kerja, dan Nilai Produksi Menurut Klasifikasi Industri di Kabupaten Maluku Barat Daya, 2017-2018**  
**Table** 6.1.1 **Number of Establishment, Employees, and Production Value by Industrial Classification in Maluku Barat Daya Regency, 2017-2018**

<b>Klasifikasi Industri</b> <i>Industrial Classification</i>	<b>Perusahaan</b> <i>Establishment</i>	<b>Tenaga Kerja</b> <i>Employee</i>	<b>Nilai Produksi</b> <i>Production Value</i>
(1)	(2)	(3)	(4)
Kimia dan Bahan Bangunan	205	772	7 740 000 000
Logam, Alat Angkut dan Jasa	92	331	1 482 000 000
Sandang dan Kulit	118	308	1 908 000 000
Makanan dan Minuman	538	844	10 128 000 000
Kerajinan umum	234	514	1 285 000 000
<b>2 0 1 8</b>	<b>1 187</b>	<b>2 769</b>	<b>22 543 000 000</b>
<b>2 0 1 7</b>	<b>1 105</b>	<b>2 510</b>	<b>1 529 740 000</b>

Sumber : Dinas Perindustrian, Perdagangan, Koperasi, dan Usaha Mikro Kecil dan Menengah Kabupaten Maluku Barat Daya

Source : *Department of Industry, Trade, Cooperatives and Small-Medium Enterprise, Maluku Barat Daya Regency*

## 6.2 ENERGI/ENERGY

Tabel

Table 6.2.1

Daya Terpasang, Produksi, dan Distribusi Listrik PT. PLN (Persero) pada Cabang/Ranting PLN di Kabupaten Maluku Barat Daya, 2018  
*Installed Capacity, Production, and Distribution of Electricity of State Electricity Company at Branch Level in Maluku Barat Daya Regency, 2018*

Lokasi PLTD <i>Location</i>	Daya Mampu <i>Electrical Power (kW)</i>	Daya Terpasang <i>Installed Capacity (kW)</i>	Produksi Listrik <i>Production (kWh)</i>	Listrik Terjual <i>Electricity Sold (kWh)</i>	Dipakai Sendiri <i>Own Usage (kWh)</i>	Susut/Hilang <i>Shrunked (kWh)</i>
(1)	(2)	(3)	(4)	(5)	(6)	(7)
Sub Ranting Wetar	400	1 100	240 586	258 068	-	-17 482
Sub Ranting Tiakur	1 670	2 500	6 154 546	5 320 737	-	833 809
Sub Ranting Wonreli	1 140	2 960	3 281 066	2 700 592	-	580 474
Sub Ranting Serwaru	280	1 390	1 435 816	1 278 046	-	157 770
Sub Ranting Lirang	115	300	102 595	92 403	3 180	7 012
Sub Ranting Tapa	510	1 780	1 097 342	963 334	-	134 008
Sub Ranting Letwurung	645	1 080	864 690	747 801	-	116 889
<b>Jumlah Total</b>	<b>4 760</b>	<b>11 110</b>	<b>13 176 641</b>	<b>11 360 982</b>	<b>3 180</b>	<b>1 815 659</b>

Sumber : PT. PLN Wilayah IX Cabang Tual

Source : PT. PLN Region IX Tual Branch Office



**Tabel** Jumlah Pelanggan Listrik Menurut Kecamatan di Kabupaten Maluku Barat Daya, 2018  
**Table** 6.2.2 *Number of Registered Electricity Costumers by Subdistrict in Maluku Barat Daya Regency, 2018*

Lokasi PLTD <i>Location</i>	Jumlah Pelanggan <i>Number of Registered</i>
(1)	(2)
Sub Ranting Wetar	246
Sub Ranting Wonreli (Kec. Pp. Terselatan)	2 928
Sub Ranting Serwaru (Kec. Letti)	1 775
Sub Ranting Tiakur (Kec. Moa)	3 668
Sub Ranting Tapa (Kec. Pp. Babar)	1 187
Sub Ranting Letwurung (Kec. Babar Timur)	1 094
Sub Ranting Lirang	256
<b>Maluku Barat Daya</b>	<b>11 154</b>

Sumber : PT. PLN Wilayah IX Cabang Tual  
 Source : *PT. PLN Region IX Tual Branch Office*

**Tabel**  
**Table** 6.2.3

**Jumlah dan Persentase Keluarga yang Dialiri Listrik dan Belum Dialiri Listrik berdasarkan Kecamatan di Kabupaten Maluku Barat Daya, 2018**  
**Number and Percentage of Family Using Electricity and Family that not yet Using electricity by Subdistrict in Maluku Barat Daya Regency, 2018**

Kecamatan Subdistrict	Rumah Tangga Teraliri Listrik Family Using Electricity	Rumah Tangga Belum Teraliri Listrik Family that not yet using Electricity	Jumlah Keluarga Total Family	Persentase Keluarga berlistrik Family using Electricity Percentage
(1)	(2)	(3)	(4)	(5)
Wetar	287	328	615	46,67
Wetar Barat	203	280	483	42,03
Wetar Utara	292	155	447	65,32
Wetar Timur	157	291	448	35,04
Pp. Terselatan	2 247	46	2 293	97,99
Kisar Utara	473	165	638	74,14
Kep. Romang	-	704	704	-
Letti	1 826	-	1 826	100,00
Moa	1 937	326	2 263	85,59
Lakor	289	192	481	60,08
Damer	72	1 129	1 201	6,00
Mdona Hyera	396	791	1 187	33,36
Pp. Babar	1 339	285	1 624	82,45
P. Wetang	76	468	544	13,97
Babar Timur	1 547	-	1 547	100,00
P. Masela	367	293	660	55,61
Dawelor Dawera	-	399	399	-
<b>2 0 1 8</b>	<b>11 508</b>	<b>5 852</b>	<b>17 360</b>	<b>66,29</b>
<b>2 0 1 7</b>	<b>11 447</b>	<b>5 219</b>	<b>16 819</b>	<b>68,06</b>

Sumber : Bagian Administrasi Perekonomian dan SDA Sekretariat Daerah Kabupaten Maluku Barat Daya

Source : Regional Economic and Natural Resources Administration Section Secretariat of Maluku Barat Daya Regency

### 6.3 Lingkungan Hidup/Living Environment

**Tabel** 6.3.1 Jumlah Tenaga Kebersihan Menurut Jenis Tenaga Kebersihan di Kabupaten Maluku Barat Daya, 2017 - 2018  
**Table** 6.3.1 *Number of Hygiene Workers According to Types of Hygiene Workers in Maluku Barat Daya Regency, 2017 - 2018*

Jenis Tenaga Kebersihan <i>Types of Hygiene Workers</i>	Jumlah Per Tahun <i>Total Per Year</i>	
	2017	2018
(1)	(3)	(4)
<b>Tenaga Kebersihan</b> <b><i>Hygiene Workers</i></b>		
Petugas Sapu Jalan <i>Street Sweeper Officers</i>	20	20
Petugas Potong Rumput <i>Grass Cut Officers</i>	50	50
Petugas Pengangkut Sampah <i>Garbage Transport Officer</i>	20	20
Petugas Pembersih Got <i>Sewer Cleaning Officer</i>	-	10
Petugas Sopir Roda Enam <i>Six Wheel Garbage Transport Driver</i>	1	1
Petugas Sopir Roda Empat <i>Four Wheel Garbage Transport Driver</i>	2	3
Petugas Sopir Roda Tiga <i>Three Wheel Garbage Transport Driver</i>	5	5
<b>Jumlah</b> <b><i>Total</i></b>	98	109

Sumber : Dinas Lingkungan Hidup Kabupaten Maluku Barat Daya  
 Source : *Department of Living Environment of Maluku Barat Daya Regency*

**Tabel** 6.3.2 **Jumlah Alat Kebersihan Menurut Jenis di Kabupaten Maluku Barat Daya, 2017 - 2018**  
**Table** 6.3.2 **Number of Cleaning Equipment According to Types in Maluku Barat Daya Regency, 2017 - 2018**

Jenis Alat Kebersihan <i>Types of Cleaning Environment</i>	Jumlah Per Tahun <i>Total Per Year</i>	
	2017	2018
(1)	(2)	(3)
<b>Alat Kebersihan</b> <b><i>Hygiene Tools</i></b>		
Mesin Pemotong Rumput <i>Lawn Mower</i>	22	22
Truk Sampah <i>Dump Truck</i>	-	2
Pick Up sampah <i>Dump Pick Up</i>	1	3
Tossa Pengangkut Sampah <i>Tossa Dump Transporter</i>	1	5
<b>Jumlah</b> <b><i>Total</i></b>	<b>24</b>	<b>32</b>

Sumber : Dinas Lingkungan Hidup Kabupaten Maluku Barat Daya

Source : *Department of Living Environment of Maluku Barat Daya Regency*

**Tabel** 6.3.3 **Jumlah Pelanggan PDAM Menurut Jenis Pelanggan di Kabupaten Maluku Barat Daya, 2017-2018**  
**Table** 6.3.3 **Number of PDAM Customer by Type of Costumers in Maluku Barat Daya Regency, 2017-2018**

Jenis Pelanggan <i>Types of Customers</i>	Pelanggan <i>Customers</i>
(1)	(2)
Sosial <i>Social</i>	4
Rumah Tangga <i>Household</i>	511
Instansi Pemerintah <i>Government Institution</i>	32
Niaga dan Industri <i>Trade and Industry</i>	71
Lainnya <i>Others</i>	
<b>2 0 1 8</b>	<b>618</b>
<b>2 0 1 7</b>	<b>60</b>

Sumber : PDAM Kabupaten Maluku Barat Daya  
 Source : PDAM of Maluku Barat Daya Regency



Jumlah Pedagang yang Memiliki Surat Izin Usaha di Kab Maluku Barat Daya 2018

**Pedagang Besar** **6**

**Pedagang Menengah** **5**

**Pedagang Kecil** **59**

Jumlah Koperasi di Kab. Maluku Barat Daya 2018 ada 125, dengan Status Aktif sebanyak 53





## PENJELASAN TEKNIS

1. **Perseroan Terbatas atau PT** adalah suatu bentuk perusahaan dimana modalnya terbagi atas saham-saham, dan tanggung jawab dari para pemegang saham Perseroan Terbatas berdasarkan pada jumlah saham yang dia miliki.
2. **CV** adalah persekutuan 2 (dua) orang atau lebih untuk mendirikan badan usaha yang dimana sebagian anggotanya memiliki tanggung jawab yang tidak terbatas dan sebagiannya lagi memiliki tanggung jawab yang terbatas.
3. **Koperasi** adalah suatu badan usaha yang memiliki anggota orang atau badan hukum yang didirikan dengan berlandaskan asas kekeluargaan serta demokrasi.
4. **Pedagang** adalah orang yang melakukan memperjualbelikan barang yang tidak diproduksi sendiri, untuk memperoleh suatu keuntungan.

## TECHNICAL NOTES

1. **Limited Company or PT** is a form of enterprise which its capital is divided into shares, and the responsibility of the shareholders of the Limited Company is based on the number of shares that they own.
2. **CV** is a communion of two or more persons to establish a business entity which some of its members have unlimited liability and partly have limited liability.
3. **Cooperative** is an entity that has members of the person or legal entity established on the basis of kinship and democratic principles.
4. **Traders** are people who doing trade in goods that are not produced, to gain an advantage.



**ULASAN**

Kegiatan perdagangan berperan sangat penting dalam kegiatan ekonomi bagi masyarakat Kabupaten Maluku Barat Daya, khususnya perdagangan yang berkaitan dengan komoditas yang berasal dari luar daerah. Hal ini karena sebagian besar kebutuhan masyarakat didatangkan dari luar daerah.

Total perusahaan berbadan hukum yang bergerak di sektor perdagangan tahun 2018 mengalami peningkatan dari 56 ke 68 perusahaan dibandingkan pada tahun 2017. Jumlah perusahaan perorangan pada tahun 2018 mengalami peningkatan sebesar 45,71 persen atau sebanyak 16 perusahaan dibandingkan tahun 2017. Sedangkan, jumlah CV/Firma mengalami penurunan.

Koperasi sebagai salah satu unit penunjang perekonomian masyarakat juga mengalami perkembangan. Hal ini dapat dilihat dalam jumlah koperasi yang ada di Kabupaten Maluku Barat Daya pada tahun 2018 sebanyak 125 unit, menurun jika dibandingkan tahun 2017 yang berjumlah 127 unit.

**DESCRIPTION**

*Trading activities has an important role in economic activity for Maluku Barat Daya's resident, especially in trading which related with imported commodity. Because most of the goods to meet for the resident needs was imported from the other region.*

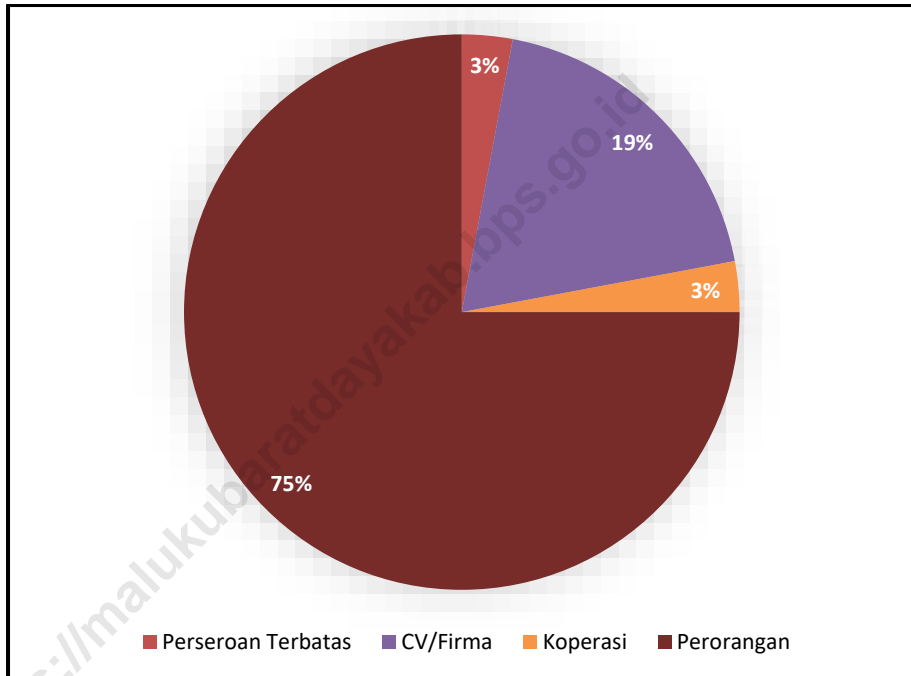
*The total number of legal entities operating in the trade sector in 2018 increased from 56 to 68 establishment compared to 2017. The number of individual companies in 2018 decreased by 45,71 percent or as many as 16 companies compared to 2017. Meanwhile, the number of CV/Firm has decreased.*

*Cooperative as one of supporting unit for economic activity also have growth. It can be seen in the number of cooperatives in Maluku Barat Daya Regency was 125 units in 2018, it increases compared to 2017 which was 127 units.*

**Gambar**  
**Picture** 10

**Persentase Perusahaan Menurut Bentuk Badan Hukum di Kabupaten Maluku Barat Daya, 2018**

**Percentage of Establishments by Type of Business Entity in Maluku Barat Daya Regency, 2018**



Sumber : Dinas Perindustrian, Perdagangan, Koperasi, dan Usaha Mikro Kecil dan Menengah Kabupaten Maluku Barat Daya

Source : Department of Industry, Trade, Cooperatives and Small-Medium Enterprise, Maluku Barat Daya Regency

## 7.1 PERDAGANGAN/TRADE

**Tabel** 7.1.1 **Jumlah Perusahaan Menurut Bentuk Badan Hukum di Kabupaten Maluku Barat Daya, 2014 - 2018**  
**Table** 7.1.1 **Number of Establishments by Type of Business Entity in Maluku Barat Daya Regency, 2014 - 2018**

<b>Tipe Badan Hukum</b> <b>Type of Business Entity</b>	<b>2014</b>	<b>2015</b>	<b>2016</b>	<b>2017</b>	<b>2018</b>
(1)	(2)	(3)	(4)	(5)	(6)
Perseroan Terbatas	6	5	1	-	2
CV/Firma	16	24	24	14	13
Koperasi	4	1	1	2	2
Perorangan	45	29	30	35	51
Lainnya	-	-	-	-	-
<b>Jumlah/Total</b>	<b>45</b>	<b>71</b>	<b>59</b>	<b>56</b>	<b>68</b>

Sumber : Dinas Perindustrian, Perdagangan, Koperasi, dan Usaha Mikro Kecil dan Menengah Kabupaten Maluku Barat Daya

Source : *Department of Industry, Trade, Cooperatives and Small-Medium Enterprise, Maluku Barat Daya Regency*

**Tabel 7.1.2** Penerbitan Tanda Daftar Perusahaan (TDP) Pengusaha Tetap Menurut Kecamatan Di Kabupaten Maluku Barat Daya, 2014 - 2018  
**Table** *Publishing of Company Registration License (TDP) of Regular Employers by Subdistrict in Maluku Barat Daya Regency, 2014 - 2018*

Kecamatan <i>Subdistrict</i>	Jumlah <i>Total</i>
(1)	(2)
Wetar	1
Wetar Barat	3
Wetar Utara	-
Wetar Timur	-
Pp. Terselatan	11
Kisar Utara	-
Kep. Romang	-
Letti	2
Moa	43
Lakor	-
Damer	2
Mdon Hyera	3
Pp. Babar	-
P. Wetang	-
Babar Timur	2
P. Masela	-
Dawelor Dawera	1
<b>2018</b>	<b>68</b>
<b>2017</b>	<b>51</b>
<b>2016</b>	<b>56</b>
<b>2015</b>	<b>59</b>
<b>2014</b>	<b>71</b>

Sumber : Dinas Perindustrian, Perdagangan, Koperasi, dan Usaha Mikro Kecil dan Menengah Kabupaten Maluku Barat Daya

Source : *Department of Industry, Trade, Cooperatives and Small-Medium Enterprise, Maluku Barat Daya Regency*

**Tabel**  
**Table** 7.1.3

**Jumlah Pedagang yang Memiliki Surat Izin Usaha Menurut Kecamatan di Kabupaten Maluku Barat Daya, 2017 - 2018**  
**Number of Merchants that have Bussiness License by Subdistrict in Maluku Barat Daya Regency, 2017 - 2018**

<b>Kecamatan</b> <b>Subdistrict</b>	<b>Pedagang Besar</b> <b>Wholesaler</b>	<b>Pedagang Menengah</b> <b>Medium Trader</b>	<b>Pedagang Kecil</b> <b>Small Trader</b>
(1)	(2)	(3)	(4)
Wetar	-	-	1
Wetar Barat	-	1	2
Wetar Utara	-	-	-
Wetar Timur	-	-	-
Pp. Terselatan	-	2	8
Kisar Utara	-	-	-
Kep. Romang	-	-	-
Letti	-	-	2
Moa	6	2	37
Lakor	-	-	-
Damer	-	-	2
Mdona Hyera	-	-	4
Pp. Babar	-	-	-
P. Wetang	-	-	-
Babar Timur	-	-	2
P. Masela	-	-	-
Dawelor Dawera	-	-	1
<b>2018</b>	<b>6</b>	<b>5</b>	<b>59</b>
<b>2017</b>	<b>4</b>	<b>9</b>	<b>43</b>

Sumber: : Dinas Perindustrian, Perdagangan, Koperasi, dan Usaha Mikro Kecil dan Menengah Kabupaten Maluku Barat Daya

Source: : Department of Industry, Trade, Cooperatives and Small-Medium Enterprise, Maluku Barat Daya Regency

## 7.2 KOPERASI/COOPERATIVE

**Tabel** 7.2.1 Jumlah Koperasi Menurut Jenis Koperasi dan Kecamatan di Kabupaten Maluku Barat Daya, 2017-2018  
**Table** 7.2.1 *Number of Cooperatives by Type of Cooperative and Subdistrict in Maluku Barat Daya Regency, 2017-2018*

Kecamatan <i>Subdistrict</i>	KUD	KPR	KOPKAR	Lainnya <i>Other</i>	Jumlah <i>Total</i>
(1)	(2)	(3)	(4)	(5)	(6)
Wetar	-	-	-	3	3
Wetar Barat	-	-	-	1	1
Wetar Utara	-	-	-	-	-
Wetar Timur	-	-	-	-	-
Pp. Terselatan	-	2	-	21	23
Kisar Utara	-	-	-	6	6
Kep. Romang	-	-	-	3	3
Letti	-	1	-	14	15
Moa	2	-	-	24	26
Lakor	-	-	-	4	4
Damer	1	-	-	10	11
Mdona Hyera	-	-	-	5	5
Pp. Babar	1	-	-	12	13
P. Wetang	-	-	-	1	1
Babar Timur	-	-	-	10	10
P. Masela	-	-	-	3	3
Dawelor Dawera	1	-	-	-	1
<b>2018</b>	<b>5</b>	<b>3</b>	<b>-</b>	<b>117</b>	<b>125</b>
<b>2017</b>	<b>5</b>	<b>4</b>	<b>-</b>	<b>119</b>	<b>127</b>

Sumber: : Dinas Perindustrian, Perdagangan, Koperasi, dan Usaha Mikro Kecil dan Menengah Kabupaten Maluku Barat Daya

Source : *Department of Industry, Trade, Cooperatives and Small-Medium Enterprise, Maluku Barat Daya Regency*

**Tabel** 7.2.2 **Perkembangan KUD Di Kabupaten Maluku Barat Daya, 2017 - 2018**  
**Table** *KUD Growth in Maluku Barat Daya Regency, 2017 - 2018*

	Uraian	Satuan	Tahun	
			2017	2018
	(1)	(2)	(3)	(4)
1	Jumlah KUD <i>Total KUD</i>	Unit	8	8
2	Anggota <i>Member</i>	Orang	230	155
3	Modal Sendiri <i>Equity</i>	Rp	52 792 040	83 392 040
4	Modal Luar <i>Outser Capital</i>	Rp	250 000 000	300 000 000
5	Volume Usaha <i>Volume</i>	Rp	93 469 750	281 811 749
6	S H U <i>Profit</i>	Rp	5 700 702	3 978 802

Sumber: : Dinas Perindustrian, Perdagangan, Koperasi, dan Usaha Mikro Kecil dan Menengah Kabupaten Maluku Barat Daya

Source : *Department of Industry, Trade, Cooperatives and Small-Medium Enterprise, Maluku Barat Daya Regency*

**Tabel 7.2.3** Perkembangan Koperasi di Kabupaten Maluku Barat Daya, 2017 - 2018  
**Table** *Cooperatives Growth in Maluku Barat Daya Regency, 2017 - 2018*

Uraian	Satuan	Tahun	
		2017	2018
(1)	(2)	(3)	(4)
Jumlah Koperasi <i>Total Cooperative</i>	Unit	127	125
Status Aktif <i>Active Status</i>	Unit	81	53
Anggota <i>Member</i>	Orang	3 378	3816
Modal Sendiri <i>Equity</i>	Rp	2 071 378 295	2 294 312 877
Modal Luar <i>Outside Capital</i>	Rp	2 802 500 000	2 856 170 000
Volume Usaha <i>Volume</i>	Rp	4 683 319 631	8 224 903 078
S H U <i>Profit</i>	Rp	813 079 848	1 626 543 078

Sumber: : Dinas Perindustrian, Perdagangan, Koperasi, dan Usaha Mikro Kecil dan Menengah Kabupaten Maluku Barat Daya

Source : *Department of Industry, Trade, Cooperatives and Small-Medium Enterprise, Maluku Barat Daya Regency*



<https://malukubaratdayakab.bps.go.id>

# BAB 8

# HOTEL & PARIWISATA

**Jumlah Rumah Makan,  
Salon, Agen Perjalanan,  
Usaha Bilyar  
& Usaha Sovenir  
di Kabupaten  
Maluku Barat Daya  
Tahun 2018**

**Rumah Makan**



**48**

**Salon**



**12**

**Agen Perjalanan**



**3**

**Usaha Bilyar**



**14**

**Usaha Sovenir**



**2**



**PENJELASAN TEKNIS**

1. **Hotel** adalah penyediaan akomodasi secara harian berupa kamar-kamar di dalam satu bangunan yang dapat dilengkapi dengan jasa pelayanan makan dan minum, kegiatan hiburan dan atau fasilitas lainnya. Hotel terdiri dari hotel berbintang dan hotel non- bintang.
2. **Hotel bintang** adalah usaha penyediaan jasa pelayanan penginapan, makan minum serta jasa lainnya bagi umum dengan menggunakan sebagian atau seluruh bangunan. Usaha ini dikelola secara komersial serta memenuhi ketentuan persyaratan sebagai hotel bintang (termasuk berlian) yang ditetapkan dalam surat keputusan instansi yang membinanya. Misalnya hotel bintang lima, hotel bintang empat, dan seterusnya.

**TECHNICAL NOTES**

1. **Hotel** is a daily supply of accommodation rooms within a building which can be equipped with eating and drinking services, entertainment activities and/or other facilities. Hotel consists of a classified hotel and a non-classified hotel.
2. **A star hotel** is the business of providing an accommodation, eating and drinking as well as other services for the public by using a building or a part of a building. It is managed commercially and meets specified requirements as a star hotel (including diamonds) set forth in the decree of fostering agency. For example, five stars hotel, four stars hotel, and so on.

### ULASAN

Hotel dan objek wisata merupakan satu kesatuan dalam pariwisata. Keduanya bisa bersinergi untuk mendukung satu sama lain. Keberadaan hotel dan akomodasi sendiri sangat dibutuhkan pada daerah dengan objek wisata yang banyak dan beragam.

Di Kabupaten Maluku Barat Daya berdasarkan tabel 8.1 memang belum memiliki hotel namun masih terdapat akomodasi lainnya yang sejak tiga tahun terakhir terus mengalami peningkatan jumlah. Terakhir pada tahun 2018 tercatat jumlah akomodasi lainnya adalah sebanyak enam belas. Jumlahnya bertambah dua dari tahun sebelumnya.

Sedangkan dari potensi wisata sendiri Kabupaten Maluku Barat Daya memiliki beragam objek wisata seperti wisata alam, wisata sejarah, wisata religi dan wisata budaya yang tersebar di masing-masing kecamatan. Berdasarkan tabel 8.2 jenis objek wisata alam pantai adalah yang paling mendominasi di Kabupaten Maluku Barat Daya.

### DESCRIPTION

*Hotels and attractions are a unity in tourism. Both of them can work together to support each other. The existence of the hotel and accommodation is very much needed in areas with many and varied attractions.*

*In Maluku Barat Daya Regency, based on table 8.1, it does not yet have a hotel, but there are still other accommodations that have increased in the last three years. Finally, in 2018 there were sixteen other accommodations. The number increased by two from the previous year.*

*Whereas from its own tourism potential, Maluku Barat Daya Regency has a variety of tourism objects such as natural tourism, historical tourism, religious tourism and cultural tourism in each district. Based on table 8.2 the types of coastal natural attractions are the most dominating in Maluku Barat Daya Regency.*

Tabel  
Table

8.1

Jumlah Hotel dan Akomodasi Lainnya Menurut Klasifikasi di Kabupaten Maluku Barat Daya, 2014–2018  
*Number of Hotel and Other Accomodations by Classification in Maluku Barat Daya Regency, 2014–2018*

Tahun Year	Hotel/Hotels					Akomodasi Lainnya Other Accomodation
	Bintang 1 1 Star	Bintang 2 2 Star	Bintang 3 3 Star	Bintang 4 4 Star	Bintang 5 5 Star	
(1)	(2)	(3)	(4)	(5)	(6)	(7)
2014	-	-	-	-	-	9
2015	-	-	-	-	-	10
2016	-	-	-	-	-	14
2017	-	-	-	-	-	16
2018	-	-	-	-	-	25

Sumber : Dinas Pariwisata Kabupaten Maluku Barat Daya  
 Source : *Tourism Office of Maluku Barat Daya Regency*

**Tabel 8.2** Objek-Objek Wisata di Kabupaten Maluku Barat Daya, 2018  
**Table** *Tourism Object in Maluku Barat Daya Regency, 2018*

<b>Kecamatan Subdistrict</b>	<b>Desa Village</b>	<b>Jenis Objek Wisata Torism Type</b>	<b>Objek Wisata Tourism Object</b>	
(1)	(2)	(3)	(4)	
Wetar	Ilwaki	Wisata Bahari/Alam	Danau Tihu Gunung Ilwaki Pantai Tut Eden	
		Wisata Sejarah/Budaya	Gereja Portugis Gereja dan Lonceng Belanda	
	Ilputih	Wisata Sejarah/Budaya	Meriam Portugis Baju Perang	
	Masapun	Wisata Sejarah/Budaya	Goa Tempat Pedang Tua	
Wetar Barat	Ustutun	Wisata Sejarah/Budaya	Bahasa Tanah Lirang Bahasa Ilun Bahasa Atauru (Timor Leste)	
		Ilmamau	Wisata Bahari/Alam	Pantai Ilmamau
		Klishatu	Wisata Bahari/Alam	Pantai Klishatu Air Panas Marmoung
	Wisata Sejarah/Budaya		Bahasa Atauru (Timor Leste) Bahasa Tanah Klishatu Tari Lore (Cakalele)	
	Karbubu	Wisata Bahari/Alam Wisata Sejarah/Budaya	Air Terjun Karbubu Tri Lore (Cakalele) Tari Sapar Bahasa Atauru (Timor Leste)	
Wetar Timur	Kahoilin	Wisata Alam/Bahari	Gunung Kohoilin Goa Kahilin	
		Wisata Sejarah/Budaya	Patung Raja Kuningan dalam goa Patung Rajawali dalam goa	
	Ilpokil	Wisata Alam/Bahari	Gunung Ilpokil Goa Ilpokil	
		Wisata Sejarah/Budaya	Jangkar Kapal di Gunung Perkampungan Leru Perkampungan Pikhahili Perkampungan Klishana Perkampungan Fututuse	

Lanjutan Tabel/*Continued Table 8.2*

<b>Kecamatan Subdistrict</b>	<b>Desa Village</b>	<b>Jenis Objek Wisata Tourism Type</b>	<b>Objek Wisata Tourism Object</b>	
(1)	(2)	(3)	(4)	
Wetar Utara	Lurang	Wisata Alam/Bahari	Pantai Lurang Air Panas Desa Lrang Air Terjun Lurang	
		Wisata Sejarah/Budaya	Tarian Parang (Cakalele)	
PP. Terselatan	Wonreli	Wisata Sejarah/Budaya	Piramida Benteng Vollenhaven Gereja Tua Imanuel Rumah Raja Wonreli Tari Peuk Tari Lemon Tenun Adat Kisar	
		Wisata Bahari/Alam	Bukit Doa Getsemani Pantai Nama Pantai Kiou	
		Kotalama	Wisata Sejarah/Budaya	Benteng Delshaeven
		Oirata Barat	Wisata Bahari/Alam	Pantai Kiasar
			Wisata Budaya/Sejarah	Tari Kerpo'poo
		Oirata Timur	Wisata Budaya/Sejarah	Tari Kerpo'poo
		Abusur	Wisata Budaya/Sejarah	Tari Ular
Kisar Utara	Purpura	Wisata Bahari/Alam	Pantai Uhum	
		Wisata Sejarah/Budaya	Negeri Lama Purpura Baileo Halono Purpura Rumah Tua Hileli Bukit Taitulu	
		Lebelau	Wisata Bahari/Alam	Pantai Muidau Pantai Yenhaer
			Wisata Sejarah/Budaya	Tari Seka Leurana Tari Peuk Leurana Negeri Lama Lebelau
	Nomaha	Wisata Sejarah/Budaya	Negeri Lama Nomaha	
Romang	Jerusu	Wisata Bahari/Alam	Pulau Maupora Pulau Nus Eden Pulau Nuskital Pulau Nyamuk Pulau Musang	



Lanjutan Tabel/Continued Table 8.2

Kecamatan <i>Subdistrict</i>	Desa <i>Village</i>	Jenis Objek Wisata <i>Torism Type</i>	Objek Wisata <i>Tourism Object</i>
(1)	(2)	(3)	(4)
			Pulau Watu Palpiali (Batu Timbul)
		Wisata Sejarah/Budaya	Gereja Tua Hila Gereja Tua Jerusu
	Hila	Wisata Sejarah/Budaya	Gereja Tua Hila
Letti	Nuwewang	Wisata Bahari/Alam	Pantai Nyawarat
	Laitutun	Wisata Bahari/Alam	Pantai Laitutun
	Tutukey	Wisata Bahari/Alam	Goa Tutukey
	Luhuleli	Wisata Bahari/Alam	Pantai Luhuleli Goa Luhuleli
		Wisata Sejarah/Budaya	Mesbah Negeri Lama Tari Hnike Lawe Tari Lelane Tari Welkey Tari Yolwoy Tari Sikin Tari Seka Tari Nyeklawne (Persahabatan)
Moa Lakor	Tounwawan	Wisata Bahari/Alam	Gunung Kerbau Pantai Weet Pantai Gerdasi
		Wisata Sejarah/Budaya	Negeri Lama Tounwawan
	Moain	Wisata Bahari/Alam	Pantai Pilam Pantai Tuinweru Pantai Seradona
	Kaiwatu	Wisata Bahari/Alam	Pantai So,ai Pantai Luiketi
	Wakarlely	Wisata Bahari Wisata Budaya/Sejarah	Pantai Wakarlely Tari Seka Tari Sifat Tari Sikin Tari Lolwy
	Patti	Wisata Sejarah/Budaya	Gereja Tua Patti Benteng VOC de Han

Lanjutan Tabel/*Continued Table 8.2*

<b>Kecamatan</b> <i>Subdistrict</i>	<b>Desa</b> <i>Village</i>	<b>Jenis Objek Wisata</b> <i>Tourism Type</i>	<b>Objek Wisata</b> <i>Tourism Object</i>
(1)	(2)	(3)	(4)
	Klis	Wisata Bahari/Alam	Pantai Nyama Pantai Syota
		Wisata Sejarah/Budaya	Negeri Lama Kiera
Lakor	Letoda	Wisata Bahari/Alam	Pantai Slla Pantai Tutuwani
	Lolotwara	Wisata Sejarah/Budaya	Dewala Kapal Lolotwara
	Yamluli	Wisata Bahari/Alam	Pantai Batu Payung
	Sera	Wisata Sejarah/Budaya	Negeri Lama Desa Sera Dewala Desa Tua Sera Tari Lelana Tari Yorwoi Tari Walkey
Damer	Batu Merah	Wisata Sejarah/Budaya	Gereja Tua Ebenhaezer
	Kehli	Wisata Alam/Bahari	Gunung Berapi Pemandian Air Panas Kehli
Mdona Hyera	Luang Timur	Wisata Bahari/Alam	Pantai Wekinau Pulau Metutun Pulau Upa Hru
	Luang Barat	Wisata Bahari/Alam	Pulau Metimarang
	Regoha	Wisata Alam	Air Terjun Regoha
	Lelang	Wisata Sejarah	Meja Batu di Kampung Tua
	Elo	Wisata Budaya/Sejarah	Benteng di Desa Elo Perkawinan Adat (Mahlima Mariai) Tari Hnyeke Tari Lelena Tari Hebra (Tari Perang) Gereja Tua Desa Elo
PP. Babar	Tepa	Wisata Alam Pantai	Pantai Pasir Panjang
	Imroing	Wisata Alam Pantai Wisata Sejarah/Budaya	Pantai Watrorona Tari Seka
	Tela	Wisata Bahari/Alam Wisata Sejarah/Budaya	Air Terjun Tela Tari Seka
	Manuwui	Wisata Sejarah/Budaya	Wisata Palyora Tari Seka

Lanjutan Tabel/Continued Table 8.2

Kecamatan <i>Subdistrict</i>	Desa <i>Village</i>	Jenis Objek Wisata <i>Tourism Type</i>	Objek Wisata <i>Tourism Object</i>
(1)	(2)	(3)	(4)
	Letsiara	Wisata Sejarah/Budaya	Patung Manusia Tenun Adat Babar Tari Seka Tari Seka Kerbau
	Hertuti	Wisata Sejarah/Budaya	Tari Seka
	Lewah	Wisata Sejarah/Budaya	Tari Seka
	Sinairusi	Wisata Sejarah/Budaya	Tari Seka
Babar Timur	Yatoke	Wisata Bahari/Alam	Pantai Wati
	Nakarhamto	Wisata Bahari/Alam	Pantai Pasir Panjang Noka- Noka
	Kokwari	Wisata Bahari/Alam	Danau Buaya Putih
	Ahanari	Wisata Sejarah/Budaya	Air Khasiat Bedora Kolam Permandian Berib
	Analutur	Wisata Bahari/Alam	Pantai Lossarley
	Tutuwawang	Wisata Sejarah/Budaya	Meriam Lady Nelson
	Emplawas	Wisata Sejarah/Budaya	Monumen Pembantain 700 Warga Oleh Jepang
	Letwuring	Wisata Sejarah/Budaya	Gereja Tua Letwuring
	Wakpapapy	Wisata Sejarah/Budaya	Tugu Peringatan Pembantaian oleh Jepang
Pulau Masela	Serili Baru	Wisata Bahari/Alam Wisata Sejarah/Budaya	Pantai Pasir Panjang Serili Tari Seka Besar dan Seka Kecil
	Serili Lama	Wisata Bahari/Alam Wisata Sejarah/Budaya	Danau Air Asin di tengah Gunung Serili Tari Seka Besar dan Seka Kecil
	Babyotang	Wisata Sejarah/Budaya	Tari Seka Besar dan Seka Kecil
	Iblatmuntah	Wisata Bahari/Alam Wisata Sejarah/Budaya	Telaga Iblatmuntah Pantai Inyoli (Ruyotuli) Jangkar Kapal Belanda Tari Seka Besar dan Seka Kecil
	Lawawang	Wisata Sejarah/Budaya	Tari Seka Besar dan Seka Kecil
	Telalora	Wisata Sejarah/Budaya	Tari Seka Besar dan Seka Kecil
	Ilbutung	Wisata Sejarah/Budaya	Tari Seka Besar dan Seka Kecil
	Nura	Wisata Sejarah/Budaya	Tari Seka Besar dan Seka Kecil
	Latalola Besar	Wisata Sejarah/Budaya	Tari Seka Besar dan Seka Kecil

Lanjutan Tabel/*Continued Table 8.2*

<b>Kecamatan</b> <b>Subdistrict</b>	<b>Desa</b> <b>Village</b>	<b>Jenis Objek Wisata</b> <b>Tourism Type</b>	<b>Objek Wisata</b> <b>Tourism Object</b>
(1)	(2)	(3)	(4)
	Marsela	Wisata Sejarah/Budaya	Tari Seka Besar dan Seka Kecil
	Latalola Kecil	Wisata Sejarah/Budaya	Tari Seka Besar dan Seka Kecil
	Bululora	Wisata Bahari/Alam	Pantai Letalora Besar dan Kecil
		Wisata Sejarah/Budaya	Pantai Marsela Bahasa Tanah dan Bahasa Kepulauan Gereja Tua Bululora Tari Seka Besar dan Seka Kecil
Pulau Wetang	Wasarili	Wisata Bahari/Alam	Pantai Wasarili
		Wisata Sejarah/Budaya	Negeri Lama Wasarili Tari Seka Besar dan Seka Kecil
	Herley – Hoka	Wisata Bahari/Alam	Pantai Koumputi
		Wisata Sejarah/Budaya	Batu Sejarah Tari Seka Besar dan Seka Kecil
	Pota Besar	Wisata Sejarah/Budaya	Negeri Lama Pota Besar Tari Seka Besar dan Seka Kecil
	Pota Kecil	Wisata Sejarah/Budaya	Tari Seka Besar dan Seka Kecil
	Upuhupun	Wisata Sejarah/Budaya	Tari Seka Besar dan Seka Kecil
	Rumahlewang Besar	Wisata Sejarah/Budaya	Tari Seka Besar dan Seka Kecil
	Rumahlewang Kecil	Wisata Sejarah/Budaya	Tari Seka Besar dan Seka Kecil
	Nusiata	Wisata Sejarah/Budaya	Tari Seka Besar dan Seka Kecil
Dawelloor Dawera	Ilmarang	Wisata Bahari/Alam	Taman Laut Morai Pantai Morai
		Wisata Sejarah/Budaya	Tari Seka
	Watuwei	Wisata Bahari/Alam	Pantai Watuwei
		Wisata Sejarah/Budaya	Tari Seka
	Letmasa	Wisata Sejarah/Budaya	Tari Seka
	Welora	Wisata Bahari/Alam	Pantai Inloy Taman Laut Utukoi
		Wisata Sejarah/Budaya	Monumen VOC Tari Seka
	Wiratan	Wisata Sejarah/Budaya	Tari Seka

Lanjutan Tabel/*Continued Table 8.2*

<b>Kecamatan</b> <b>Subdistrict</b>	<b>Desa</b> <b>Village</b>	<b>Jenis Objek Wisata</b> <b>Torism Type</b>	<b>Objek Wisata</b> <b>Tourism Object</b>
(1)	(2)	(3)	(4)
	Nurnyaman	Wisata Sejarah/Budaya	Tari Seka Tari Tapra/Tabar

Sumber : Dinas Pariwisata Kabupaten Maluku Barat Daya  
 Source : Tourism Office of Maluku Barat Daya Regency

Tabel  
Table

8.3

Jumlah Akomodasi, Kamar, Tempat Tidur dan Tarif Menginap di Kabupaten Maluku Barat Daya, 2018  
*Number of Accomodation, Room, Bed, and Room Price Rate in Maluku Barat Daya Regency, 2018*

Lokasi <i>Location</i>	Jumlah Akomodasi <i>Total Accomodation</i>	Kamar <i>Room</i>	Tempat Tidur <i>Bed</i>	Tarif (Rp) <i>Price Rate (Rp)</i>	
				Terendah <i>Lowest</i>	Tertinggi <i>Highest</i>
(1)	(2)	(3)	(4)	(5)	(6)
Wetar	2	10	10	315 000	350 000
Wetar Barat	1	6	6	300 000	300 000
Wetar Utara	1	3	3	315 000	315 000
Wetar Timur	-	-	-	-	-
PP. Terselatan	6	32	32	250 000	350 000
Kisar Utara	-	-	-	-	-
Kep. Romang	1	6	6	200 000	300 000
Letti	2	16	16	150 000	250 000
Moa Lakor	5	71	86	250 000	650 000
Lakor	1	2	2	250 000	250 000
Damer	-	-	-	-	-
Mdonu Hyera	-	-	-	-	-
PP. Babar	3	26	26	150 000	350 000
P. Wetang	-	-	-	-	-
Babar Timur	1	3	3	250 000	300 000
P. Masela	-	-	-	-	-
Daweloor Dawera	2	10	10	200 000	200 000

Sumber : Dinas Pariwisata Kabupaten Maluku Barat Daya  
 Source : *Tourism Office of Maluku Barat Daya Regency*

**Tabel 8.4** Jumlah Rumah Makan, Salon, Biro Perjalanan, Usaha Bilyar dan Souvenir di Kabupaten Maluku Barat Daya, 2018  
**Table** *Number of Restaurant, Salon, Travel Agency, Billiards and Souvenir Business in Maluku Barat Daya Regency, 2018*

Lokasi <i>Location</i>	Rumah makan <i>Restaurant</i>	Salon <i>Salon</i>	Agen Perjalanan <i>Travel Agency</i>	Usaha Bilyar <i>Billiard Business</i>	Usaha Souvenir <i>Souvenir Business</i>
(1)	(2)	(3)	(4)	(5)	(6)
Wetar	-	-	-	-	-
Wetar Barat	-	-	-	-	-
Wetar Utara	-	-	-	-	-
Wetar Timur	-	-	-	-	-
Pp. Terselatan	9	3	1	4	2
Kisar Utara	-	-	-	-	-
Kep. Romang	1	-	-	-	-
Letti	-	-	-	-	-
Moa Lakor	29	8	2	5	-
Lakor	-	-	-	1	-
Damer	-	-	-	-	-
Mdona Hyera	-	-	-	-	-
Pp. Babar	7	-	-	3	-
P. Wetang	-	-	-	-	-
Babar Timur	2	1	-	1	-
P. Masela	-	-	-	-	-
Dawelloor Dawera	-	-	-	-	-
<b>Maluku Barat Daya</b>	<b>48</b>	<b>12</b>	<b>3</b>	<b>14</b>	<b>2</b>

Sumber : Dinas Pariwisata Kabupaten Maluku Barat Daya  
 Source : *Tourism Office of Maluku Barat Daya Regency*

# BAB 9



# TRANSPORTASI

Jumlah Kendaraan Bermotor  
Menurut Jenis Kendaraan di  
Kab. Maluku Barat Daya  
2018



Truk **181**



Bus/Mini Bus **32**



Mobil Pick Up **126**





**PENJELASAN TEKNIS**

1. **Jalan** adalah jalan dalam bentuk apapun yang terbuka untuk lalu lintas umum. Untuk keperluan pengaturan penggunaan dan pemenuhan kebutuhan angkutan, jalan dibagi dalam beberapa kelas. Pembagian jalan tersebut didasarkan pada kebutuhan transportasi, pemilihan jenis angkutan secara tepat dengan mempertimbangkan keunggulan karakteristik masing-masing jenis angkutan, perkembangan teknologi kendaraan bermotor, muatan sumbu terberat kendaraan bermotor serta konstruksi jalan.
2. **Kendaraan bermotor** adalah setiap kendaraan yang digerakkan oleh peralatan teknik yang ada pada kendaraan itu, biasanya digunakan untuk angkutan orang atau barang di jalan selain kendaraan yang berjalan di atas rel.
3. **Kantor Pos dan Giro** adalah suatu unit usaha PT Pos Indonesia (Persero) yang berdiri sendiri dan membawahi satu atau beberapa kantor pos tambahan dan atau kantor pos pembantu

**TECHNICAL NOTES**

1. **Roads** are roads in any form that are open to public traffic. For the purposes of regulating the use and fulfillment of transportation needs, the road is divided into several classes. The division of the road is based on transportation needs, choosing the right type of transportation by considering the advantages of the characteristics of each type of transportation, the development of motor vehicle technology, the heaviest axle load of motorized vehicles and road construction.
2. **Motorized vehicles** are any vehicles driven by technical equipment in the vehicle, usually used for the transport of people or goods on the road other than vehicles that run on rails.
3. **Post and Giro Office** is a stand-alone PT Pos Indonesia (Persero) business unit and oversees one or more additional post offices and / or auxiliary post offices

**ULASAN**

Jalan memegang peranan penting terhadap aksesibilitas. Semakin panjang dan baik kualitas jalan maka akan semakin mempermudah aksesnya. Secara ekonomi jalan juga berperan menjadi faktor pendorong perekonomian suatu daerah. Karena jalan merupakan sarana mobilitas bagi orang dan barang.

Di Kabupaten Maluku Barat Daya pada tahun 2018 panjang jalan masih sama dengan tahun sebelumnya. Panjang jalan kabupaten pada tahun 2018 sebesar 1.126,35 km. Panjang jalan ini terbagi berdasarkan jenis permukaan dengan berbagai kondisi.

Berdasarkan tabel 9.1.2 Jalan Kabupaten dengan jenis permukaan aspal sepanjang 410,43 km, urpil sepanjang 204,72 km dan tanah sepanjang 511,20 km. Sementara itu, berdasarkan tabel 9.1.3 Jalan Kabupaten dengan kondisi baik adalah sepanjang 222,17 km, kondisi sedang sepanjang 219,82 km, dan kondisi rusak sepanjang 684,36 km.

Pada Tahun 2018 tabel 9.1.5 jumlah jembatan hanya dihitung berdasarkan yang sudah terbangun saja berbeda dengan tahun sebelumnya dimana masih memasukkan jembatan yang masih direncanakan dan belum terbangun.

**REVIEW**

*Roads play an important role in accessibility. The longer and better the quality of the road, the easier access will be. Economically the road also plays a role in driving the economy of a region. Because the road is a means of mobility for people and goods.*

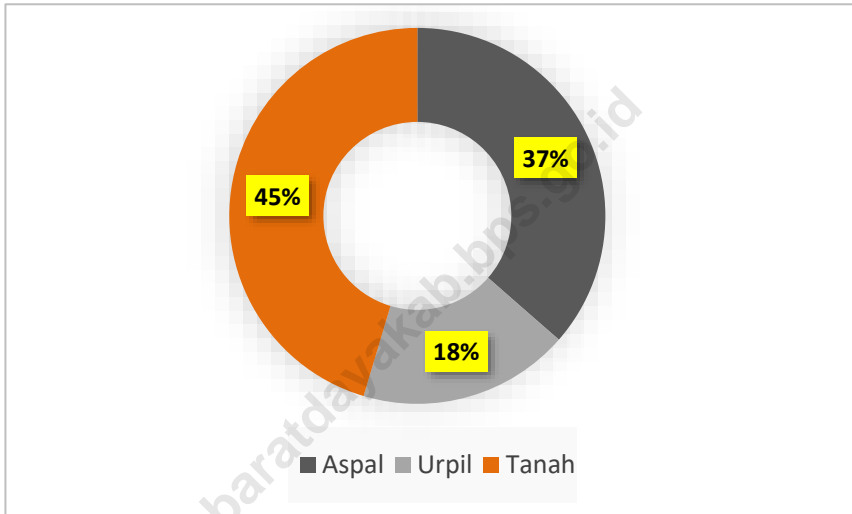
*In Maluku Barat Daya District on 2018 the length of the road same as previous year. The length of the district road in 2018 is 1.126,35 km. The length of this road is divided by type of surface with various conditions.*

*Based on table 9.1.2 regency road with asphalt surface type along 410.43 km, no paved along 204,72 km and land along 511,20 km. Meanwhile, based on table 9.1.3 Roads of Regency with good condition are 222,17 km long, moderate conditions are 219,82 km, and conditions are damaged along 684,36 km.*

*In 2018, table 9.1.5 the number of bridges is only calculated based on those that have been built, different from the previous year, which still includes bridges that are still planned and not yet built.*

**Gambar** 11  
**Picture**

**Persentase Panjang Jalan Menurut Permukaan di Kabupaten Maluku Barat Daya, 2018**  
*Percentage of Length of Road by Type of Surface in Maluku Barat Daya, 2018*



Sumber : Dinas Pekerjaan Umum dan Tata Ruang Kab. Maluku Barat Daya  
Source : *Public Works and Spatial Service of Maluku Barat Daya Regency*

## 9.1 TRANSPORTASI/TRANSPORTATION

**Tabel 9.1.1** Panjang Jalan Menurut Kecamatan dan Pemerintahan yang Berwenang Mengelolanya di Kabupaten Maluku Barat Daya, 2018  
**Table 9.1.1** Length of Roads by Subdistrict and Level of Government Authority in Maluku Barat Daya Regency (km), 2018

Kecamatan Subdistrict	Pemerintahan yang Berwenang Mengelola Level of Government Authority			
	Negara <sup>1</sup> State	Provinsi <sup>1</sup> Province	Kabupaten Regency	Jumlah Total
(1)	(2)	(3)	(4)	(5)
Wetar	N/A	N/A	113,65	113,65
Wetar Barat	N/A	N/A	64,80	64,80
Wetar Utara	N/A	N/A	106,97	106,97
Wetar Timur	N/A	N/A	60,50	60,50
PP. Terselatan	N/A	N/A	55,12	55,12
Kisar Utara	N/A	N/A	22,71	22,71
Kep. Romang	N/A	N/A	48,59	48,59
Letti	N/A	N/A	42,88	42,88
Moa Lakor	N/A	N/A	198,47	198,47
Lakor	N/A	N/A	55,91	55,91
Damer	N/A	N/A	32,92	32,92
Mdona Hyera	N/A	N/A	73,83	73,83
PP. Babar	N/A	N/A	105,25	105,25
Wetang	N/A	N/A	26,68	26,68
Babar Timur	N/A	N/A	52,69	52,69
P. Masela	N/A	N/A	35,97	35,97
Daweloor Dawera	N/A	N/A	29,41	29,41
<b>Maluku Barat Daya</b>	<b>N/A</b>	<b>N/A</b>	<b>1 126,35</b>	<b>1 126,35</b>

Sumber : Dinas Pekerjaan Umum dan Tata Ruang Kab. Maluku Barat Daya  
 Source : Public Works and Spatial Service of Maluku Barat Daya Regency

Tabel 9.1.2  
Table

Panjang Jalan Menurut Kecamatan dan Jenis Permukaan Jalan di Kabupaten Maluku Barat Daya (km), 2018  
*Length of Roads by Subdistrict and Type of Road Surface in Maluku Barat Daya Regency (km), 2018*

Kecamatan Subdistrict	Jenis Permukaan Jalan/Type of Road Surface			
	Aspal Pavement	Urpil Not Paved	Tanah/Belum Tembus	Jumlah Total
(1)	(2)	(3)	(4)	(5)
Wetar	43,46	-	70,19	113,65
Wetar Barat	2,30	-	62,50	64,80
Wetar Utara	-	-	106,97	106,97
Wetar Timur	1,52	2,50	56,48	60,50
PP. Terselatan	55,12	-	-	55,12
Kisar Utara	20,42	1,49	0,80	22,71
Kep. Romang	-	17,25	31,34	48,59
Letti	33,84	2,54	6,50	42,88
Moa Lakor	125,06	69,15	4,26	198,47
Lakor	36,39	13,68	5,84	55,91
Damer	2,26	4,30	26,36	32,92
Mdona Hyera	23,18	12,59	38,06	73,83
PP. Babar	35,90	17,88	51,47	105,25
Wetang	13,31	6,25	7,12	26,68
Babar Timur	2,21	40,56	9,92	52,69
P. Masela	15,46	16,53	3,98	35,97
Daweloor Dawera	-	-	29,41	29,41
<b>Maluku Barat Daya</b>	<b>410,43</b>	<b>204,72</b>	<b>511,20</b>	<b>1 126,35</b>

Sumber : Dinas Pekerjaan Umum dan Tata Ruang Kab. Maluku Barat Daya  
Source : *Public Works and Spatial Service of Maluku Barat Daya Regency*

Tabel  
Table

9.1.3

Panjang Jalan Menurut Kecamatan dan Kondisi Jalan di Kabupaten Maluku Barat Daya (km), 2018  
*Length of Roads by Subdistrict and Road Condition in Maluku Barat Daya Regency (km), 2018*

Kecamatan Subdistrict	Kondisi Jalan/Road Condition			
	Baik Good	Sedang Moderate	Rusak Damaged	Jumlah Total
(1)	(2)	(3)	(4)	(5)
Wetar	43,46	-	70,19	113,65
Wetar Barat	-	-	64,80	64,80
Wetar Utara	-	-	106,97	106,97
Wetar Timur	-	4,02	56,48	60,50
PP. Terselatan	26,91	18,95	9,26	55,12
Kisar Utara	11,34	8,72	2,65	22,71
Kep. Romang	-	13,89	34,70	48,59
Letti	5,85	20,80	16,23	42,88
Moa Lakor	94,05	23,68	80,74	198,47
Lakor	8,10	22,53	25,28	55,91
Damer	-	-	32,92	32,92
Mdona Hyera	8,00	27,77	38,06	73,83
PP. Babar	10,00	23,62	71,63	105,25
Wetang	-	19,56	7,12	26,68
Babar Timur	-	21,69	31,00	52,69
P. Masela	14,46	14,59	6,92	35,97
Daweloor Dawera	-	-	29,41	29,41
<b>Maluku Barat Daya</b>	<b>222,17</b>	<b>219,82</b>	<b>684,36</b>	<b>1 126,35</b>

Sumber : Dinas Pekerjaan Umum dan Tata Ruang Kab. Maluku Barat Daya  
 Source : *Public Works and Spatial Service of Maluku Barat Daya Regency*

**Tabel**  
**Table** 9.1.4

**Jumlah Kendaraan Bermotor Menurut Kecamatan dan Jenis Kendaraan di Kabupaten Maluku Barat Daya, 2018**  
**Number of Motor Vehicles by Subdistrict and Type of Vehicle in Maluku Barat Daya Regency, 2018**

Kecamatan <i>Subdistrict</i>	Bus/Mini Bus <i>Buses/Mini Buses</i>	Truk <i>Trucks</i>	Mobil Pick Up <i>Pick Up Cars</i>
(1)	(2)	(4)	(5)
Wetar	-	2	2
Wetar Barat	-	2	-
Wetar Utara	-	3	45
Wetar Timur	-	-	-
PP. Terselatan	5	50	7
Kisar Utara	3	6	5
Kep. Romang	5	-	-
Letti	-	15	-
Moa Lakor	19	82	57
Lakor	-	-	-
Damer	-	-	-
Mdona Hyera	-	-	-
PP. Babar	-	12	4
Wetang	-	-	-
Babar Timur	-	9	4
P. Masela	-	-	2
Daweloor Dawera	-	-	-
<b>Maluku Barat Daya</b>	<b>32</b>	<b>181</b>	<b>126</b>

Sumber : Dinas Perhubungan Kab. Maluku Barat Daya  
Source : *Transportation Service of Maluku Barat Daya Regency*



Tabel  
Table

9.1.5

Jumlah Sarana Jembatan Menurut Kecamatan di Kabupaten Maluku Barat  
 Daya, 2018  
*Number of Bridge by Subdistrict in Maluku Barat Daya Regency, 2018*

Kecamatan Subdistrict	Panjang Jembatan/Bridge's Length (Meter)					Jumlah Total
	≤ 10	11 - 20	21 - 30	31 - 40	≥ 41	
(1)	(2)	(3)	(4)	(5)	(6)	(7)
Wetar	-	1	-	1	-	2
Wetar Barat	-	-	-	-	-	-
Wetar Utara	-	-	-	-	-	-
Wetar Timur	-	-	-	-	-	-
PP. Terselatan	2	4	-	-	-	6
Kisar Utara	-	-	-	-	-	-
Kep. Romang	-	-	-	-	-	-
Letti	5	1	2	-	-	8
Moa Lakor	6	2	1	-	-	9
Lakor	-	-	-	-	-	-
Damer	-	-	1	-	-	1
Mdona Hyera	1	1	-	-	-	2
PP. Babar	4	14	2	-	-	20
Pulau Wetang	-	-	-	-	-	-
Babar Timur	1	7	1	-	-	9
Pulau Masela	-	-	-	-	-	-
Daweloor Dawera	-	-	-	-	-	-
<b>Maluku Barat Daya</b>	<b>19</b>	<b>30</b>	<b>7</b>	<b>1</b>	<b>-</b>	<b>57</b>

Sumber : Dinas Pekerjaan Umum dan Tata Ruang Kab. Maluku Barat Daya  
 Source : *Public Works and Spatial Service of Maluku Barat Daya Regency*

**Tabel**  
**Table** 9.1.6

Sarana dan Prasarana Perhubungan Darat, Laut dan Udara di Kabupaten Maluku Barat Daya, 2016 – 2018  
*Infrastructure and Transportation Facility in Maluku Barat Daya Regency, 2016–2018*

Kecamatan <i>Subdistrict</i>	Prasarana/ <i>Infrastructure</i>				
	Bandara <i>Airport</i>	Terminal <i>Terminal</i>	Dermaga	Pelabuhan <i>Seaport</i>	Maskapai Penerbangan <i>Airways</i>
			Penyeberangan <i>Crossing Dock</i>		
(1)	(2)	(3)	(4)	(5)	(6)
Wetar	-	-	1	1	-
Wetar Barat	-	-	-	1	-
Wetar Utara	-	-	-	3	-
Wetar Timur	-	-	-	-	-
PP. Terselatan	-	-	1	1	-
Kisar Utara	1	1	-	-	1
Kep. Romang	-	-	-	1	-
Letti	-	-	-	1	-
Moa Lakor	1	-	-	1	2
Lakor	-	-	1	1	-
Damer	-	-	-	1	-
Mdona Hyera	-	-	-	1	-
PP. Babar	-	-	-	1	-
Pulau Wetang	-	-	-	-	-
Babar Timur	-	-	1	1	-
Pulau Masela	-	-	-	1	-
Daweloor Dawera	-	-	-	1	-
<b>2018</b>	<b>2</b>	<b>1</b>	<b>4</b>	<b>16</b>	<b>3</b>
<b>2017</b>	<b>2</b>	<b>1</b>	<b>4</b>	<b>16</b>	<b>3</b>
<b>2016</b>	<b>2</b>	<b>1</b>	<b>4</b>	<b>16</b>	<b>3</b>

Sumber : Dinas Perhubungan Kab. Maluku Barat Daya  
Source : *Transportation Service of Maluku Barat Daya Regency*

9.2 KOMUNIKASI/*COMMUNICATION*

**Tabel** 9.2.1 Jumlah Kantor Pos Pembantu Menurut Kecamatan di Kabupaten Maluku Barat Daya, 2015–2018  
**Table** 9.2.1 *Number of Auxiliary Post Office by Subdistrict in Maluku Barat Daya Regency, 2015–2018*

Kecamatan Subdistrict	2015	2016	2017	2018
(1)	(2)	(3)	(4)	(5)
Wetar	-	-	-	-
Wetar Barat	-	-	-	-
Wetar Utara	-	-	-	-
Wetar Timur	-	-	-	-
PP. Terselatan	1	1	1	1
Kisar Utara	-	-	-	-
Kep. Romang	-	-	-	-
Letti	1	1	1	1
Moa Lakor	-	-	-	-
Lakor	-	-	-	-
Damer	-	-	-	-
Mdona Hyera	-	-	-	-
PP. Babar	1	1	1	1
Wetang	-	-	-	-
Babar Timur	-	-	-	-
P. Masela	-	-	-	-
Daweloor Dawera	-	-	-	-
<b>Maluku Barat Daya</b>	<b>3</b>	<b>3</b>	<b>3</b>	<b>3</b>

Sumber : PT. Pos Indonesia Cabang Wonreli, Serwaru dan Tepa

Source : *Post Indonesia PT. Branch Wonreli, Serwaru and Tepa*

**Tabel 9.2.2** Jumlah *Radio Sign Single Band (SSB)* di Kabupaten Maluku Barat Daya, 2018  
**Table** 9.2.2 *Number of Radio Sign Single Signal (SSB) in Maluku Barat Daya Regency, 2018*

Kecamatan <i>Subdistrict</i>	Lokasi <i>Location</i>	Kondisi Alat/ <i>Condition</i>	
		Baik <i>Well</i>	Rusak <i>Out of Order</i>
(1)	(2)	(3)	(4)
Wetar	Ilwaki	1	-
Wetar Barat	Ustutun	1	-
Wetar Utara	Eray dan Lurang	2	-
Wetar Timur	Arwala dan Kohoilin	2	-
PP. Terselatan	Wonreli	-	1
Kisar Utara	Lebelau	1	-
Kep. Romang	Jerusu	-	1
Letti	Serwaru	1	-
Moa Lakor	Weet dan Kel. Tiakur	2	-
Lakor	Werwawan	1	-
Damer	Wulur	1	-
Mdona Hyera	Lelang	1	-
PP. Babar	Tepa dan Pulau Dai	2	-
Wetang	-	-	-
Babar Timur	Letwurung	1	-
P. Masela	Latalola Besar	1	-
Daweloor Dawera	Watuwei	1	-
<b>Maluku Barat Daya</b>		<b>18</b>	<b>2</b>

Sumber : Dinas Komunikasi dan Informatika Kabupaten Maluku Barat Daya

Source : Communication and Information Office of Maluku Barat Daya Regency

**Tabel** 9.2.3 **Jumlah Menara BTS di Kabupaten Maluku Barat Daya, 2018**  
**Table** 9.2.3 **Number of BTS Tower in Maluku Barat Daya Regency, 2018**

Kecamatan <i>Subdistrict</i>	Lokasi <i>Location</i>	Kondisi/ <i>Condition</i>	
		Baik <i>Well</i>	Rusak <i>Out of Order</i>
(1)	(2)	(3)	(4)
Wetar	Ilwaki dan Mahuan	2	-
Wetar Barat	Ustutun	1	-
Wetar Utara	Lurang dan Nabar	2	-
Wetar Timur	Arwala	1	-
PP. Terselatan	Wonreli	1	-
Kisar Utara	Lebelau dan Purpura	2	-
Kep. Romang	Dusun Runkuda	1	-
Letti	Tutukey, Tomra, Luhuley, dan Tutuwaru	3	1
Moa Lakor	Kaiwatu, Kel. Tiakur, Patti, Dusun Nyama, dan Werwaru	6	-
Lakor	Werwawan, Sila, Kety Letpey, dan Yamliuli	4	-
Damer	-	-	-
Mdona Hyera	Lelang, Rotnama, dan Luang Barat	3	-
PP. Babar	Tepa, Tela, dan Manuwui	3	-
P. Wetang	-	-	-
Babar Timur	Letwurung, Emplawas, dan Wakpapapi	3	-
P. Masela	-	-	-
Daweloor Dawera	-	-	-
<b>Maluku Barat Daya</b>		<b>32</b>	<b>1</b>

Sumber : Dinas Komunikasi dan Informatika Kabupaten Maluku Barat Daya

Source : Communication and Information Office of Maluku Barat Daya Regency

# BAB 10

## Keuangan Daerah

Pendapatan Asli Daerah  
Kab. Maluku Barat Daya  
Mengalami Tren Meningkat

Pendapatan Asli Daerah  
Kabupaten Maluku Barat Daya  
Tahun 2018

Rp. 49.399.756.084,13



2015

2016

2017

2018





**PENJELASAN TEKNIS****TECHNICAL NOTES**

Perencanaan anggaran belanja pemerintah Kabupaten Maluku Barat Daya menganut system anggaran berimbang dan dinamis, artinya adanya keseimbangan antara sisi penerimaan dan pengeluaran.

*In planning of budget using the dynamic and equal Maluku Barat Daya regency budget system which means there are balance in income and expenditure and with the increasing of budget and government saving.*

Tahun 2014 total pendapatan daerah adalah sebesar Rp. 620.189.302.263,62 dengan pengeluaran sebesar Rp. 520.005.297.518,89.

*For 2014 total income of government was Rp. 620.189.302.263,62 and expenditure was Rp. 520.005.297.518,89.*

Tahun 2015 pendapatan daerah sebesar Rp. 757.460.940.348,28 dan total pengeluaran sebesar Rp. 606.781.731.937,66.

*For 2015 total income of government was Rp. 757.460.940.348,28 and expenditure was Rp. 606.781.731.937,66.*

Tahun 2016 total pendapatan daerah sebesar Rp. 849.315.305.461,19 dan pengeluaran sebesar Rp. 750.870.438.802,87.

*For 2016 total income of government was Rp. 849.315.305.461,19 and expenditure was Rp. 750.870.438.802,87.*

Tahun 2017 total pendapatan daerah sebesar Rp. 995.609.326.719,02 dan pengeluaran sebesar Rp. 891.427.978.528,10.

*For 2017 total income of government was Rp. 995.609.326.719,02 and expenditure was Rp. 891.427.978.528,10.*

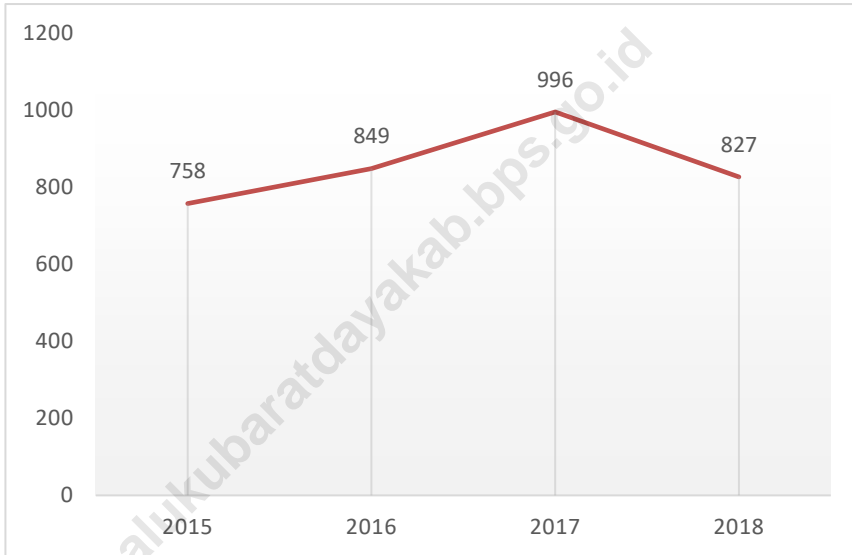
Selanjutnya, tahun 2018 total pendapatan daerah sebesar Rp. 826.551.006.773,27 dan pengeluaran sebesar Rp. 799.203.140.444,01

*For 2018 total income of government was Rp. 826.551.006.773,27 and expenditure was Rp. 799.203.140.444,01.*



**Gambar** 12  
**Picture**

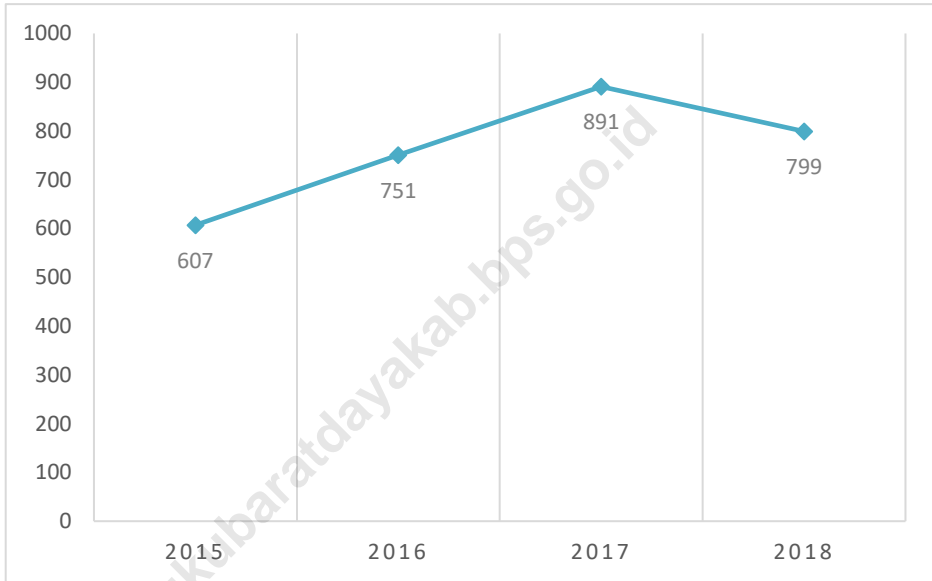
**Realisasi Anggaran Pendapatan Daerah Kabupaten Maluku Barat Daya, 2015-2018 (milyar rupiah)**  
**Realization of Regional Revenue Budget of Maluku Barat Daya Regency, 2015-2018 (billion rupiahs)**



Sumber : Dinas Pengelolaan Keuangan dan Aset Daerah Kabupaten Maluku Barat Daya  
Source : *Financial Management and Regional Asset Office of Maluku Barat Daya Regency*

**Gambar**  
**Picture** 13

**Realisasi Anggaran Belanja Daerah Kabupaten Maluku Barat Daya, 2015-2018 (milyar rupiah)**  
**Realization of Regional Expenditure Budget of Maluku Barat Daya Regency, 2015-2018 (billion rupiahs)**



Sumber : Dinas Pengelolaan Keuangan dan Aset Daerah Kabupaten Maluku Barat Daya

Source : *Financial Management and Regional Asset Office of Maluku Barat Daya Regency*

**Tabel** 10.1 **Realisasi Pendapatan Pemerintah Kabupaten Maluku Barat Daya Menurut Jenis Pendapatan 2015–2018**  
**Table** 10.1 **Actual Revenues of Government of Maluku Barat Daya Regency by Source of Revenues, 2015–2018**

	Uraian	2015	2016
		(1)	(2)
<b>1.1</b>	<b>Pendapatan Asli Daerah/Original Local Government Revenue</b>	<b>22 462 530 777,71</b>	<b>40 264 112 918,02</b>
1.1.1	Pendapatan Pajak Daerah/Local Taxes	3 058 760 101,00	5 723 002 539,24
1.1.2	Pendapatan Retribusi Daerah/Repayments	706 968 000,00	927 183 917,00
1.1.3	Lain-lain Pendapatan Asli Daerah Yang Sah/Other Original Local Gov. Revenue	18 696 802 676,71	33 613 926 461,78
<b>1.2</b>	<b>Pendapatan Transfer/Transfer Revenue</b>	<b>733 498 409 570,57</b>	<b>809 051 192 543,17</b>
1.2.1	Transfer Pemerintah Pusat - Dana Perimbangan/Central Government Transfers-Balance Funds	671 737 040 931,00	692 125 355 079,00
1.2.1.1	Dana Bagi Hasil Pajak/Tax Sharing	12 262 784 200,00	13 017 821 445,00
1.2.1.2	Dana Bagi Hasil Bukan Pajak (Sumber Daya Alam)/Non-Tax Sharing	2 691 855 731,00	3 052 409 766,00
1.2.1.3	Dana Alokasi Umum/General Allocation Funds	567 308 065 000,00	554 470 538 000,00
1.2.1.4	Dana Alokasi Khusus/Special Allocation Funds	89 474 336 000,00	121 584 585 686,00
1.2.1.5	Transfer Pemerintah Pusat - lainnya/Central Government Transfers-Other	53 367 424 000,00	108 495 334 000,00
1.2.1.6	Dana Penyesuaian/Balancing Funds	53 367 424 000,00	108 495 334 000,00
1.2.1.7	Transfer Pemerintah Provinsi/Province Transfer Fund	6 893 944 639,57	8 430 503 464,17
1.2.1.8	Pendapatan Bagi Hasil Pajak/Tax Profit	6 893 944 639,57	8 430 503 464,17
1.2.1.9	Bantuan Keuangan/Financial Aid	1 500 000 000,00	-
1.2.1.10	Bantuan Keuangan Pemerintah Provinsi Lainnya/Other Provincial Government Financial Assistance	1 500 000 000,00	-
<b>1.3</b>	<b>Lain-lain Pendapatan Yang Sah/Other Income</b>	<b>1 500 000 000,00</b>	<b>-</b>
1.3.1	Pendapatan Hibah/Grants	1 500 000 000,00	-
1.3.2	Pendapatan Lainnya/Other Funds	-	-
	<b>Jumlah/Total</b>	<b>757 460 940 348,28</b>	<b>849 315 305 461,19</b>

Lanjutan Tabel/Continued Table 10.1

Uraian		2017	2018
(1)		(2)	(3)
<b>1.1</b>	<b>Pendapatan Asli Daerah/Original Local Government Revenue</b>	<b>49 763 939 793,21</b>	<b>49 399 756 084,13</b>
1.1.1	Pendapatan Pajak Daerah/Local Taxes	6 426 209 130,80	6 413 185 555,42
1.1.2	Pendapatan Retribusi Daerah/Rebtributions	693 646 061,25	924 466 725,00
1.1.3	Lain-lain Pendapatan Asli Daerah Yang Sah/Other Original Local Gov. Revenue	42 644 084 601,16	42 062 103 803,71
<b>1.2</b>	<b>Pendapatan Transfer/Transfer Revenue</b>	<b>945 845 386 925,81</b>	<b>777 151 250 689,14</b>
1.2.1	Transfer Pemerintah Pusat - Dana Perimbangan/Central Government Transfers-Balance Funds	799 213 201 593,00	675 672 588 587,00
1.2.1.1	Dana Bagi Hasil Pajak/Tax Sharing	8 057 940 334,00	7 616 199 264,00
1.2.1.2	Dana Bagi Hasil Bukan Pajak (Sumber Daya Alam)/Non-Tax Sharing	8 590 436 743,00	5 252 393 027,00
1.2.1.3	Dana Alokasi Umum/General Allocation Funds	550 740 605 000,00	566 039 812 000,00
1.2.1.4	Dana Alokasi Khusus/Special Allocation Funds	231 824 219 516,00	96 746 184 296,00
1.2.1.5	Transfer Pemerintah Pusat - lainnya/Central Government Transfers-Other	137 777 411 000,00	93 674 327 000,00
1.2.1.6	Dana Penyesuaian/Balancing Funds	137 777 411 000,00	93 674 327 000,00
1.2.1.7	Transfer Pemerintah Provinsi/Province Transfer Fund	8 854 774 332,81	7 804 335 102,14
1.2.1.8	Pendapatan Bagi Hasil Pajak/Tax Profit	8 854 774 332,81	7 804 335 102,14
1.2.1.9	Bantuan Keuangan/Financial Aid	-	-
1.2.1.10	Bantuan Keuangan Pemerintah Provinsi Lainnya/Other Provincial Government Financial Assistance	-	-
<b>1.3</b>	<b>Lain-lain Pendapatan Yang Sah/Other Income</b>	<b>-</b>	<b>-</b>
1.3.1	Pendapatan Hibah/Grants	-	-
1.3.2	Pendapatan Lainnya/Other Funds	-	-
<b>Jumlah/Total</b>		<b>995 609 326 719,02</b>	<b>826 551 006 773,27</b>

Sumber : Dinas Pengelolaan Keuangan dan Aset Daerah Kabupaten Maluku Barat Daya

Source : Financial Management and Regional Asset Office of Maluku Barat Daya Regency

Tabel  
Table

10.2

**Realisasi Belanja Pemerintah Kabupaten Maluku Barat Daya Menurut Jenis Belanja, 2015–2018**  
**Actual Expenditures of Government of Maluku Barat Daya Regency by Kind of Expenditures, 2015–2018**

Uraian		2015	2016
(1)		(2)	(3)
<b>2.1</b>	<b>Belanja Operasional</b>	<b>411 970 058 993,00</b>	<b>479 628 050 951,00</b>
2.1.1	Belanja Pegawai	195 464 426 314,00	229 879 482 819,50
2.1.2	Belanja Barang dan Jasa	189 284 178 015,00	243 103 868 131,50
2.1.3	Belanja Hibah	27 221 454 664,00	6 644 700 000,00
2.1.4	Belanja Bantuan Sosial	-	-
<b>2.2</b>	<b>Belanja Modal</b>	<b>194 422 415 896,50</b>	<b>271 196 696 221,29</b>
2.2.1	Belanja Modal Tanah	2 374 044 000,00	8 370 224 950,00
2.2.2	Belanja Modal Peralatan dan Mesin	43 394 157 960,00	44 929 804 770,00
2.2.3	Belanja Modal Bangunan dan Gedung	62 338 321 364,50	73 525 996 118,29
2.2.4	Belanja Modal Jalan, Irigasi dan Jaringan	86 057 630 527,00	143 828 062 838,00
2.2.5	Belanja Modal Aset Tetap Lainnya	258 262 000,00	542 607 535,00
<b>2.3</b>	<b>Belanja Tak Terduga</b>	<b>389 257 048,16</b>	<b>45 691 640,58</b>
2.3.1	Belanja Tak Terduga	389 257 048,16	45 691 640,58
<b>2.4</b>	<b>Transfer Bantuan Keuangan</b>	<b>48 491 793 412,00</b>	<b>83 238 968 712,00</b>
2.4.1	Transfer Bantuan Keuangan ke Desa	48 040 678 500,00	82 787 871 800,00
2.4.2	Transfer Bantuan Keuangan Lainnya	451 114 912,00	451 114 912,00
<b>Jumlah/Total</b>		<b>606 781 731 937,66</b>	<b>750 870 438 802,87</b>
<b>Surplus/(Defisit)</b>		<b>102 187 414 998,62</b>	<b>15 205 879 946,32</b>

Lanjutan Tabel/Continued Table 10.2

Uraian		2017	2018
(1)		(2)	(3)
<b>2.1</b>	<b>Belanja Operasional</b>	<b>557 614 190 667,09</b>	<b>599 177 119 359,09</b>
2.1.1	Belanja Pegawai	226 355 901 907,00	215 664 874 493,00
2.1.2	Belanja Barang dan Jasa	319 232 402 760,09	326 506 332 866,09
2.1.3	Belanja Hibah	10 906 200 000,00	13 879 200 000,00
2.1.4	Belanja Bantuan Sosial	1 119 686 000,00	3 126 712 000,00
<b>2.2</b>	<b>Belanja Modal</b>	<b>333 764 881 072,00</b>	<b>239 955 993 364,34</b>
2.2.1	Belanja Modal Tanah	2 896 769 200,00	791 700 000,00
2.2.2	Belanja Modal Peralatan dan Mesin	54 894 764 531,00	22 930 297 168,00
2.2.3	Belanja Modal Bangunan dan Gedung	83 911 022 799,00	63 265 249 017,34
2.2.4	Belanja Modal Jalan, Irigasi dan Jaringan	189 355 521 702,00	150 934 931 379,00
2.2.5	Belanja Modal Aset Tetap Lainnya	2 706 802 840,00	2 033 815 800,00
<b>2.3</b>	<b>Belanja Tak Terduga</b>	<b>48 906 789,01</b>	<b>70 027 720,58</b>
2.3.1	Belanja Tak Terduga	48 906 789,01	70 027 720,58
<b>2.4</b>	<b>Transfer Bantuan Keuangan</b>	<b>160 212 339 775,00</b>	<b>152 175 493 049,00</b>
2.4.1	Transfer Bantuan Keuangan ke Desa	159 937 698 821,00	151 743 864 600,00
2.4.2	Transfer Bantuan Keuangan Lainnya	274 640 963,00	431 628 449,00
<b>Jumlah/Total</b>		<b>891 427 978 528,10</b>	<b>799 203 140 444,01</b>
<b>Surplus/(Defisit)</b>		<b>(56 030 991 584,08)</b>	<b>(124 827 626 719,74)</b>

Sumber : Dinas Pengelolaan Keuangan dan Aset Daerah Kabupaten Maluku Barat Daya

Source : *Financial Management and Regional Asset Office of Maluku Barat Daya Regency*

<https://malukubaratdayakab.bps.go.id>

# PENGELUARAN PENDUDUK DAN KONSUMSI MAKANAN

# BAB 11

POPULATION EXPENDITURE AND  
FOOD CONSUMPTION

## Rata-rata Pengeluaran per Kapita Sebulan Terbesar Kabupaten Maluku Barat Daya 2018

### Makanan



Padi-padian  
**26,39 %**

### Non-Makanan

Perumahan dan  
fasilitas rumah tangga  
**65,13 %**







**PENJELASAN TEKNIS**

**TECHNICAL NOTES**

- |  |   |
|--|---|
| <p>1. <b>Ketersediaan pangan per kapita</b> adalah ketersediaan pangan dibagi dengan jumlah penduduk pertengahan tahun. Ketersediaan pangan per kapita bisa dalam bentuk kuantum maupun unsur gizi, yaitu kalori, protein dan lemak.</p> <p>2. Data pengeluaran dan konsumsi penduduk menurut kelompok barang diperoleh dari Survei Sosial Ekonomi Nasional (Susenas) BPS Triwulanan yang mencakup semua provinsi di Indonesia.</p> <p>3. Data konsumsi/pengeluaran yang dikumpulkan pada Susenas dibagi menjadi dua kelompok, yaitu konsumsi makanan dan bukan makanan.</p> <p>4. Konsumsi/pengeluaran makanan dirinci menjadi 215 komoditi, masing-masing dikumpulkan data kuantitas dan nilainya.</p> <p>5. Untuk konsumsi bukan makanan, pada umumnya yang dikumpulkan hanya data nilainya, kecuali untuk beberapa jenis pengeluaran tertentu, seperti penggunaan listrik, air, gas, dan bahan bakar minyak (BBM) yang juga dikumpulkan kualitasnya.</p> | <p>1. <b><i>Per capita food availability</i></b> is total food availability divided by number of population in the middle of the year. It is presented in terms of quantity as well as nutrient content, such as calories, proteins, and fats.</p> <p>2. <i>Data on consumer expenditure and consumption by commodity group of expenditure are obtained from the National Socio-Economic Survey (Susenas) which covers all provinces in Indonesia.</i></p> <p>3. <i>The data of consumption/expenditure collected of Susenas are divided into two groups, namely food and non-food consumption.</i></p> <p>4. <i>Consumption/expenditure on food covers 215 commodities, both quantity data and values are collected</i></p> <p>5. <i>For consumption of non-food, the data collected in general are only their values, except for certain types of expenditure, such as electricity, water, gas, and fuel, which are also collected for their quantity data.</i></p> |
|--|---|

**ULASAN**

**DESCRIPTION**

Persentase rata-rata pengeluaran per kapita sebulan menurut kelompok makanan, paling besar kelompok makanan padi-padian sebesar 26,39 persen. Dan yang paling kecil umbi-umbian sebesar 1,34 persen.

*The highest percentage of average expenditure per capita per month by food group is cereals group which 26,39 percent. The lowest is tubers group which 1,34 percent.*

Persentase rata-rata pengeluaran per kapita sebulan menurut kelompok bukan makanan paling besar perumahan dan fasilitas rumah tangga sebesar 65,13 persen. Dan yang paling kecil Pakaian, alas kaki, dan tutup kepala sebesar 2,78 persen.

*The highest percentage of average expenditure per capita per month by non-food group is housing and household facility group which 65,13 percent. The lowest is Clothing, footwear, and headgear which 2,78 percent.*

## 11. PENGELUARAN/EXPENDITURE

Tabel  
Table

11.1

Rata-rata Pengeluaran dan Persentase Rata-rata Pengeluaran Per Kapita Sebulan Menurut Kelompok Makanan di Kabupaten Maluku Barat Daya, 2018

*Average Expenditure and Percentage of Average Expenditure Per Capita Per Month by Food Group in Maluku Barat Daya Regency, 2018*

Kelompok Makanan <i>Food Group</i>	Rata-rata Pengeluaran <i>Average Expenditure</i> (rupiah)	Persentase Rata-rata Pengeluaran <i>Percentage of</i> <i>Average Expenditure</i>
(1)	(2)	(3)
Padi-padian/ <i>Cereals</i>	92 828	26,39
Umbi-umbian/ <i>Tubers</i>	4 702	1,34
Ikan/Udang/Cumi/Kerang <i>Fish/Prawn/Squid/Clam</i>	46 658	13,27
Daging/ <i>Meat</i>	18 279	5,20
Telur dan susu/ <i>Eggs and milk</i>	16 443	4,68
Sayur-sayuran/ <i>Vegetables</i>	42 318	12,03
Kacang-kacangan/ <i>Legumes</i>	4 981	1,42
Buah-buahan/ <i>Fruits</i>	13 662	3,88
Minyak dan Kelapa/ <i>Oil and</i> <i>Coconut</i>	13 698	3,89
Bahan minuman/ <i>Beverage stuffs</i>	15 069	4,28
Bumbu-bumbuan/ <i>Spices</i>	10 925	3,11
Konsumsi lainnya/ <i>Miscellaneous</i> <i>food items</i>	5 490	1,56
Makanan dan minuman jadi <i>Prepared food and beverages</i>	40 898	11,63
Rokok/ <i>Cigarette</i>	25 756	7,32
<b>Jumlah/Total</b>	<b>351 706</b>	<b>100,00</b>

Sumber : Survei Sosial Ekonomi Nasional, Maret

Source : *March National Socio Economic Survey*

**Tabel**  
**Table** 11.2

**Rata-rata Pengeluaran dan Persentase Rata-rata Pengeluaran Per Kapita Sebulan Menurut Kelompok Bukan Makanan di Kabupaten Maluku Barat Daya, 2018**  
**Average Expenditure and Percentage of Average Expenditure Per Capita Per Month by Non-Food Group in Maluku Barat Daya Regency, 2018**

<b>Kelompok Bukan Makanan Non-Food Group</b>	<b>Rata-rata Pengeluaran Average Expenditure (rupiah)</b>	<b>Persentase Rata-rata Pengeluaran Percentage of Average Expenditure</b>
(1)	(2)	(3)
Perumahan dan fasilitas rumah tangga/ <i>Housing and household facility</i>	195 229	65,13
Aneka barang dan jasa/ <i>Goods and services</i>	52 476	17,51
Pakaian, alas kaki, dan tutup kepala <i>Clothing, footwear, and headgear</i>	8 327	2,78
Barang yang tahan lama/ <i>Durable goods</i>	14 287	4,77
Pajak, pungutan, dan asuransi <i>Taxes and insurances</i>	20 720	6,91
Keperluan pesta dan upacara <i>Parties and ceremonies</i>	8 728	2,91
<b>Jumlah/Total</b>	<b>299 768</b>	<b>100,00</b>

Sumber : Survei Sosial Ekonomi Nasional, Maret  
Source : March National Socio Economic Survey

# PENDAPATAN REGIONAL

## REGIONAL INCOME


# 12 BAB

Sektor Pertanian, Kehutanan, dan Perikanan paling berpengaruh terhadap nilai PDRB di tahun 2018, yaitu sebesar 41,02\*\* persen atau sebesar 627.530,34 juta\*\* rupiah.



"Laju Pertumbuhan PDRB tahun 2018, sebesar 6,13\*\*, mengalami peningkatan dibanding tahun 2017."

\*\* ) Angka sangat sementara





## PENJELASAN TEKNIS

1. Penghitungan statistik neraca nasional mengikuti petunjuk yang diterbitkan oleh Perserikatan Bangsa Bangsa (PBB) dikenal sebagai Sistem Neraca Nasional (SNN). Salah satu bentuk adaptasi pencatatan statistik nasional adalah melakukan perubahan tahun dasar PDB Indonesia dari tahun 2000 ke 2010. Perubahan tahun dasar PDB dilakukan seiring dengan mengadopsi rekomendasi PBB yang tertuang dalam Sistem Neraca Nasional 2008 (SNN 2008).
2. Produk Domestik Bruto pada tingkat nasional serta Produk Domestik Regional Bruto (PDRB) pada tingkat regional (provinsi, kabupaten/kota) menggambarkan kemampuan suatu wilayah untuk menciptakan nilai tambah pada suatu waktu tertentu. Untuk menyusun PDB maupun PDRB digunakan 2 pendekatan, yaitu lapangan usaha dan pengeluaran. Keduanya menyajikan komposisi data nilai tambah dirinci menurut sumber kegiatan ekonomi (lapangan usaha) dan menurut komponen penggunaannya. PDB maupun PDRB dari sisi lapangan usaha merupakan penjumlahan seluruh komponen nilai tambah bruto yang mampu diciptakan oleh sektor-sektor ekonomi atas berbagai aktivitas produksinya. Sedangkan dari sisi pengeluaran menjelaskan tentang penggunaan dari nilai tambah tersebut.

## TECHNICAL NOTES

1. *The method used to estimate national accounts statistic is based on the standard guidelines formed by United Nations known as System of National Accounts (SNA). One of the improvement in the national statistical system is to rebase GDP form base year 2000 to 2010 in order to capture current economic condition. It is in line with the United Nations (UN) recommendation on 2008 SNA.*
2. *Gross Domestic Product at the national level and Gross Regional Domestic Product (GRDP) at the regional level (provincial, Subdistrict/municipality) illustrates the ability of a region to create added value at a certain time. Two approaches are used to compile both GDP and GRDP, namely industry and expenditure. Both present the composition of value-added data that broken down by source of economic activity (business field) and according to the components of its use. GDP and GRDP from the business side are the sum of all gross value added components that can be created by economic sectors for their various production activities. While from the expenditure side, it explains about the use of the added value.*



3. PDRB menurut lapangan usaha mengalami perubahan klasifikasi dari 9 lapangan usaha menjadi 17 lapangan usaha. PDRB menurut lapangan usaha dirinci menurut total nilai tambah dari seluruh sektor ekonomi yang mencakup lapangan usaha Pertanian, Kehutanan, dan Perikanan; Pertambangan dan Penggalian; Industri Pengolahan; Pengadaan Listrik dan Gas; Pengadaan Air, Pengelolaan Sampah, Limbah dan Daur Ulang; Konstruksi; Perdagangan Besar dan Eceran, Reparasi Mobil dan Sepeda Motor; Transportasi dan Pergudangan; Penyediaan Akomodasi dan Makan Minum; Informasi dan Komunikasi; Jasa Keuangan dan Asuransi; Real Estat; Jasa Perusahaan; Administrasi dan Pemerintahan, Pertahanan dan Jaminan Sosial Wajib; Jasa Pendidikan; Jasa Kesehatan dan Kegiatan Sosial; dan Jasa lainnya.
3. *GRDP by industry classification changes from 9 sectors to 17 industries. GRDP by industry is classified by types of economic activities such as Agriculture, Forestry, and Fishing; Mining and Quarrying; Manufacturing; Electricity and Gas; Water supply, Sewerage, Waste Management and Remediation Activities; Construction; Wholesale and Retail Trade; Repair of Motor Vehicles and Motorcycles; Transportation and Storage; Accommodation and Food Service Activities; Information and Communication; Financial and Insurance Activities; Real Estate Activities; Business Activities; Public Administration; Defence and Compulsory Social Security; Education; Human Health and Social Work Activities; and Other Services Activities.*

ULASAN	DESCRIPTION
<p>PDRB atas dasar harga berlaku Kabupaten Maluku Barat Daya tahun 2018 tercatat sebesar 1.529.681,85 juta rupiah. Mengalami kenaikan sebesar 8,89 persen dibandingkan tahun 2017 sebesar 1.404.693,12 juta rupiah.</p>	<p><i>GRDP at current market prices in Maluku Barat Daya Regency in 2018 amounted to 1.529.681,85 million rupiahs. Increasing 8,89 percent if compared with 2017 amounted to 1.404.693,12 million rupiahs.</i></p>
<p>PDRB atas dasar harga konstan, dimana tahun 2018 tercatat sebesar 1.004.857,31 juta rupiah, mengalami kenaikan sebesar 6,13 persen dibandingkan tahun 2017 sebesar 946.841,67 juta rupiah.</p>	<p><i>GRDP at constant market prices in 2018 amounted to 1.004.857,31 million rupiahs, increase 6,13 percent if compared with 2017 which 946.841,67 million rupiahs.</i></p>
<p>Distribusi terbesar yang berpengaruh terhadap nilai PDRB Kabupaten Maluku Barat Daya sektor Pertanian, Kehutanan, dan Perikanan sebesar 41,02 persen. Sedangkan distribusi terkecil yaitu sektor Pengadaan Air, Pengelolaan Sampah, Limbah dan Daur Ulang sebesar 0,00 persen.</p>	<p><i>The highest effect on distribution of the value of GRDP Maluku Barat Daya Regency is Agriculture, Foresty, and Fishing which 41,02 percent. While the smallest distribution is Water Supply, Sewerage, Waste Management and Remediation which 0,00 percent.</i></p>
<p>Laju pertumbuhan PDRB tercatat sebesar pada tahun 2018 sebesar 6,13 persen, sedangkan tahun 2017 sebesar 6,09 persen.</p>	<p><i>The growth rate of GRDP was in 2018 amounted to 6,13 percent, while in 2017 which 6,09 percent.</i></p>

## 12. PENDAPATAN REGIONAL/REGIONAL INCOME

Produk Domestik Regional Bruto Atas Dasar Harga Berlaku Menurut Lapangan Usaha di Kabupaten Maluku Barat Daya (juta rupiah), 2015–2018

Tabel  
Table 12.1

Gross Regional Domestic Product at Current Market Prices by Industry in Maluku Barat Daya Regency (million rupiahs), 2015–2018

	Lapangan Usaha Industry	2015	2016	2017*	2018**
	(1)	(2)	(3)	(4)	(5)
A	<b>Pertanian, Kehutanan, dan Perikanan</b> <i>Agriculture, Forestry and Fishing</i>	500 994,11	539 924,66	582 721,09	627 530,34
B	<b>Pertambangan dan Penggalian</b> <i>Mining and Quarrying</i>	32 901,37	36 065,91	39 705,47	43 089,50
C	<b>Industri Pengolahan</b> <i>Manufacturing</i>	10 989,25	12 163,22	13 198,48	14 371,46
D	<b>Pengadaan Listrik dan Gas</b> <i>Electricity and Gas</i>	134,58	168,39	193,36	203,63
E	<b>Pengadaan Air, Pengelolaan Sampah, Limbah dan Daur Ulang</b> <i>Water Supply, Sewerage, Waste Management and Remediation</i>	37,85	41,17	43,94	47,62
F	<b>Konstruksi</b> <i>Construction</i>	116 981,33	130 650,63	142 572,53	158 767,91
G	<b>Perdagangan Besar dan Eceran; Reparasi Mobil dan Sepeda Motor</b> <i>Wholesale and Retail Trade; Repair of Motor Vehicles and Motorcycles</i>	73 939,09	82 114,67	89 827,26	100 767,29
H	<b>Transportasi dan Pergudangan</b> <i>Transportation and Storage</i>	19 119,24	20 913,08	22 617,08	24 616,53
I	<b>Penyediaan Akomodasi dan Makan Minum</b> <i>Accommodation and Food Service Activities</i>	6 380,91	6 980,40	7 565,40	7 889,79
J	<b>Informasi dan Komunikasi</b> <i>Information and Communication</i>	2 356,25	2 540,12	2 730,17	2 976,74
K	<b>Jasa Keuangan dan Asuransi</b> <i>Financial and Insurance Activities</i>	10 135,46	11 391,30	12 225,37	13 826,11
L	<b>Real Estate</b> <i>Real Estate Activities</i>	7 404,17	7 686,78	8 059,43	8 620,53

Lanjutan Tabel / *Continued Table 12.1*

Lapangan Usaha <i>Industry</i>		2015	2016	2017*	2018**
(1)		(2)	(3)	(4)	(5)
M,N	Jasa Perusahaan <i>Business Activities</i>	420,72	444,56	467,53	504,75
O	Administrasi Pemerintahan, Pertahanan dan Jaminan Sosial Wajib <i>Public Administration and Defence; Compulsory Social Security</i>	280 462,23	309 816,80	333 246,48	363 173,62
P	Jasa Pendidikan <i>Education</i>	63 188,52	71 305,40	77 029,95	84 379,09
Q	Jasa Kesehatan dan Kegiatan Sosial <i>Human Health and Social Work Activities</i>	47 835,82	51 980,00	55 113,59	59 769,97
R,S,T,U	Jasa Lainnya <i>Other Services Activities</i>	14 898,10	16 248,62	17 375,99	19 146,98
<b>Produk Domestik Regional Bruto <i>Gross Regional Domestic Bruto</i></b>		<b>1 188 179,00</b>	<b>1 300 435,71</b>	<b>1 404 693,12</b>	<b>1 529 681,85</b>
<b>Produk Domestik Regional Bruto tanpa Pertambangan Bijih Logam <i>Gross Regional Domestic Bruto Without Iron Ore Mining</i></b>		<b>1 171 611,38</b>	<b>1 282 112,36</b>	<b>1 384 009,77</b>	<b>1 507 220,57</b>

Sumber : Diolah dari Hasil Sensus, Survei, dan Berbagai Sumber Lainnya

Source : *Based on Census, Surveys, and Other Sources*

Tabel  
Table 12.2

Produk Domestik Regional Bruto Atas Dasar Harga Konstan Menurut Lapangan Usaha di Kabupaten Maluku Barat Daya (juta rupiah), 2015–2018  
Gross Regional Domestic Product at Constant Market Prices by Industry in Maluku Barat Daya Regency (million rupiahs), 2015–2018

	Lapangan Usaha Industry	2015	2016	2017 <sup>x</sup>	2018 <sup>xx</sup>
	(1)	(2)	(3)	(4)	(5)
A	Pertanian, Kehutanan, dan Perikanan <i>Agriculture, Forestry and Fishing</i>	365 409,69	384 137,02	406 314,07	428 156,61
B	Pertambangan dan Penggalian <i>Mining and Quarrying</i>	30 887,11	32 642,22	35 459,41	37 494,08
C	Industri Pengolahan <i>Manufacturing</i>	7 842,30	8 370,07	8 935,94	9 488,54
D	Pengadaan Listrik dan Gas <i>Electricity and Gas</i>	129,91	140,29	144,15	150,08
E	Pengadaan Air, Pengelolaan Sampah, Limbah dan Daur Ulang <i>Water Supply, Sewerage, Waste Management and Remediation</i>	31,10	32,48	34,11	35,67
F	Konstruksi <i>Construction</i>	74 564,74	81 327,16	86 802,34	93 153,34
G	Perdagangan Besar dan Eceran; Reparasi Mobil dan Sepeda Motor <i>Wholesale and Retail Trade; Repair of Motor Vehicles and Motorcycles</i>	54 067,87	58 058,71	62 323,09	66 573,43
H	Transportasi dan Pergudangan <i>Transportation and Storage</i>	15 262,85	16 118,65	17 134,08	18 219,67
I	Penyediaan Akomodasi dan Makan Minum <i>Accommodation and Food Service Activities</i>	4 330,74	4 576,90	4 840,34	4 978,43
J	Informasi dan Komunikasi <i>Information and Communication</i>	2 041,75	2 157,47	2 281,92	2 411,71
K	Jasa Keuangan dan Asuransi <i>Financial and Insurance Activities</i>	7 621,22	8 348,53	8 591,16	9 342,58
L	Real Estate <i>Real Estate Activities</i>	5 441,22	5 583,80	5 740,57	6 019,74
M,N	Jasa Perusahaan <i>Business Activities</i>	333,78	345,13	356,24	372,29

Lanjutan Tabel / *Continued Table 12.2*

Lapangan Usaha <i>Industry</i>		2015	2016	2017 <sup>x</sup>	2018 <sup>xx</sup>
(1)		(2)	(3)	(4)	(5)
O	<b>Administrasi Pemerintahan, Pertahanan dan Jaminan Sosial Wajib</b> <i>Public Administration and Defence; Compulsory Social Security</i>	183 180,87	194 276,72	206 530,33	221 043,45
P	<b>Jasa Pendidikan</b> <i>Education</i>	43 195,46	47 095,91	49 898,43	53 599,54
Q	<b>Jasa Kesehatan dan Kegiatan Sosial</b> <i>Human Health and Social Work Activities</i>	36 245,99	37 713,94	39 307,67	41 043,58
R,S,T,U	<b>Jasa Lainnya</b> <i>Other Services Activities</i>	11 040,39	11 573,54	12 147,82	12 774,56
<b>Produk Domestik Regional Bruto</b> <i>Gross Regional Domestic Bruto</i>		<b>841 626,99</b>	<b>892 498,54</b>	<b>946 841,67</b>	<b>1 004 857,31</b>
<b>Produk Domestik Regional Bruto tanpa Pertambangan Bijih Logam</b> <i>Gross Regional Domestic Bruto Without Iron Ore Mining</i>		<b>823 161,06</b>	<b>872 854,10</b>	<b>925 003,35</b>	<b>981 742,67</b>

Sumber : Diolah dari Hasil Sensus, Survei, dan Berbagai Sumber Lainnya  
 Source : *Based on Census, Surveys, and Other Sources*

**Tabel**  
**Table** 12.3

**Distribusi Persentase Produk Domestik Regional Bruto Atas Dasar Harga Berlaku Menurut Lapangan Usaha di Kabupaten Maluku Barat Daya (persen), 2015–2018**  
**Percentage Distribution of Gross Regional Domestic Product at Current Market Prices by Industry in Maluku Barat Daya Regency (percent), 2015-2018**

	<b>Lapangan Usaha</b> <i>Industry</i>	<b>2015</b>	<b>2016</b>	<b>2017<sup>x</sup></b>	<b>2018<sup>xx</sup></b>
	(1)	(2)	(3)	(4)	(5)
<b>A</b>	<b>Pertanian, Kehutanan, dan Perikanan</b> <i>Agriculture, Forestry and Fishing</i>	42,16	41,52	41,48	41,02
<b>B</b>	<b>Pertambangan dan Penggalian</b> <i>Mining and Quarrying</i>	2,77	2,77	2,83	2,82
<b>C</b>	<b>Industri Pengolahan</b> <i>Manufacturing</i>	0,92	0,94	0,94	0,94
<b>D</b>	<b>Pengadaan Listrik dan Gas</b> <i>Electricity and Gas</i>	0,01	0,01	0,01	0,01
<b>E</b>	<b>Pengadaan Air, Pengelolaan Sampah, Limbah dan Daur Ulang</b> <i>Water Supply, Sewerage, Waste Management and Remediation</i>	0,00	0,00	0,00	0,00
<b>F</b>	<b>Konstruksi</b> <i>Construction</i>	9,85	10,05	10,15	10,38
<b>G</b>	<b>Perdagangan Besar dan Eceran; Reparasi Mobil dan Sepeda Motor</b> <i>Wholesale and Retail Trade; Repair of Motor Vehicles and Motorcycles</i>	6,22	6,31	6,39	6,59
<b>H</b>	<b>Transportasi dan Pergudangan</b> <i>Transportation and Storage</i>	1,61	1,61	1,61	1,61
<b>I</b>	<b>Penyediaan Akomodasi dan Makan Minum</b> <i>Accommodation and Food Service Activities</i>	0,54	0,54	0,54	0,52
<b>J</b>	<b>Informasi dan Komunikasi</b> <i>Information and Communication</i>	0,20	0,20	0,19	0,19
<b>K</b>	<b>Jasa Keuangan dan Asuransi</b> <i>Financial and Insurance Activities</i>	0,85	0,88	0,87	0,90
<b>L</b>	<b>Real Estate</b> <i>Real Estate Activities</i>	0,62	0,59	0,57	0,56
<b>M,N</b>	<b>Jasa Perusahaan</b> <i>Business Activities</i>	0,04	0,03	0,03	0,03

Lanjutan Tabel / *Continued Table 12.3*

Lapangan Usaha <i>Industry</i>		2015	2016	2017 <sup>x</sup>	2018 <sup>xx</sup>
(1)		(2)	(3)	(4)	(5)
O	<b>Administrasi Pemerintahan, Pertahanan dan Jaminan Sosial Wajib</b> <i>Public Administration and Defence; Compulsory Social Security</i>	23,60	23,82	23,72	23,74
P	<b>Jasa Pendidikan</b> <i>Education</i>	5,32	5,48	5,48	5,52
Q	<b>Jasa Kesehatan dan Kegiatan Sosial</b> <i>Human Health and Social Work Activities</i>	4,03	4,00	3,92	3,91
R,S,T,U	<b>Jasa Lainnya</b> <i>Other Services Activities</i>	1,25	1,25	1,24	1,25
<b>Produk Domestik Regional Bruto</b> <i>Gross Regional Domestic Bruto</i>		<b>100,00</b>	<b>100,00</b>	<b>100,00</b>	<b>100,00</b>

Sumber : Diolah dari Hasil Sensus, Survei, dan Berbagai Sumber Lainnya  
 Source : *Based on Census, Surveys, and Other Sources*



Tabel  
Table

12.4

Laju Pertumbuhan Produk Domestik Regional Bruto Atas Dasar Harga Konstan 2010 Menurut Lapangan Usaha di Kabupaten Maluku Barat Daya (persen), 2015–2018

*Growth Rate of Gross Regional Domestic Product at 2010 Constant Market Prices by Industry in Maluku Barat Daya Regency (percent), 2015–2018*

	Lapangan Usaha Industry	2015	2016	2017 <sup>x</sup>	2018 <sup>xx</sup>
	(1)	(2)	(3)	(4)	(5)
A	<b>Pertanian, Kehutanan, dan Perikanan</b> <i>Agriculture, Forestry and Fishing</i>	5,46	5,13	5,77	5,38
B	<b>Pertambangan dan Penggalian</b> <i>Mining and Quarrying</i>	(57,94)	5,68	8,63	5,74
C	<b>Industri Pengolahan</b> <i>Manufacturing</i>	6,14	6,73	6,76	6,18
D	<b>Pengadaan Listrik dan Gas</b> <i>Electricity and Gas</i>	1,35	7,99	2,75	4,11
E	<b>Pengadaan Air, Pengelolaan Sampah, Limbah dan Daur Ulang</b> <i>Water Supply, Sewerage, Waste Management and Remediation</i>	4,85	4,44	5,02	4,56
F	<b>Konstruksi</b> <i>Construction</i>	7,14	9,07	6,73	7,32
G	<b>Perdagangan Besar dan Eceran; Reparasi Mobil dan Sepeda Motor</b> <i>Wholesale and Retail Trade; Repair of Motor Vehicles and Motorcycles</i>	6,42	7,38	7,34	6,82
H	<b>Transportasi dan Pergudangan</b> <i>Transportation and Storage</i>	6,26	5,61	6,30	6,34
I	<b>Penyediaan Akomodasi dan Makan Minum</b> <i>Accommodation and Food Service Activities</i>	4,74	5,68	5,76	2,85
J	<b>Informasi dan Komunikasi</b> <i>Information and Communication</i>	6,08	5,67	5,77	5,69
K	<b>Jasa Keuangan dan Asuransi</b> <i>Financial and Insurance Activities</i>	9,26	9,54	2,91	8,75
L	<b>Real Estate</b> <i>Real Estate Activities</i>	7,65	2,62	2,81	4,86
M,N	<b>Jasa Perusahaan</b> <i>Business Activities</i>	4,67	3,40	3,22	4,51

Lanjutan Tabel / *Continued Table 12.4*

Lapangan Usaha <i>Industry</i>		2015	2016	2017*	2018**
(1)		(2)	(3)	(4)	(5)
O	<b>Administrasi Pemerintahan, Pertahanan dan Jaminan Sosial Wajib</b> <i>Public Administration and Defence; Compulsory Social Security</i>	10,50	6,06	6,31	7,03
P	<b>Jasa Pendidikan</b> <i>Education</i>	8,53	9,03	5,95	7,42
Q	<b>Jasa Kesehatan dan Kegiatan Sosial</b> <i>Human Health and Social Work Activities</i>	4,57	4,05	4,23	4,42
R,S,T,U	<b>Jasa Lainnya</b> <i>Other Services Activities</i>	6,90	4,83	4,96	5,16
<b>Produk Domestik Regional Bruto</b> <i>Gross Regional Domestic Bruto</i>		<b>1,25</b>	<b>6,04</b>	<b>6,09</b>	<b>6,13</b>
<b>Produk Domestik Regional Bruto tanpa Pertambangan Bijih Logam</b> <i>Gross Regional Domestic Bruto Without Iron Ore Mining</i>		<b>6,98</b>	<b>6,04</b>	<b>5,97</b>	<b>6,13</b>

Sumber : Diolah dari Hasil Sensus, Survei, dan Berbagai Sumber Lainnya  
 Source : Based on Census, Surveys, and Other Sources

**Tabel 12.5** Indeks Harga Implisit Produk Domestik Regional Bruto Menurut Lapangan Usaha di Kabupaten Maluku Barat Daya (2010=100), 2015–2018  
**Table 12.5** *Implicit Price Index of Gross Regional Domestic Product by Industry in Maluku Barat Daya Regency (2010=100), 2015–2018*

	Lapangan Usaha Industry	2015	2016	2017*	2018**
	(1)	(2)	(3)	(4)	(5)
<b>A</b>	<b>Pertanian, Kehutanan, dan Perikanan</b> <i>Agriculture, Forestry and Fishing</i>	137,10	140,56	143,42	146,57
<b>B</b>	<b>Pertambangan dan Penggalian</b> <i>Mining and Quarrying</i>	106,52	110,49	111,97	114,92
<b>C</b>	<b>Industri Pengolahan</b> <i>Manufacturing</i>	140,13	145,32	147,70	151,46
<b>D</b>	<b>Pengadaan Listrik dan Gas</b> <i>Electricity and Gas</i>	103,59	120,03	134,14	135,68
<b>E</b>	<b>Pengadaan Air, Pengelolaan Sampah, Limbah dan Daur Ulang</b> <i>Water Supply, Sewerage, Waste Management and Remediation</i>	121,70	126,75	128,82	133,51
<b>F</b>	<b>Konstruksi</b> <i>Construction</i>	156,89	160,65	164,25	170,44
<b>G</b>	<b>Perdagangan Besar dan Eceran; Reparasi Mobil dan Sepeda Motor</b> <i>Wholesale and Retail Trade; Repair of Motor Vehicles and Motorcycles</i>	136,75	141,43	144,13	151,36
<b>H</b>	<b>Transportasi dan Pergudangan</b> <i>Transportation and Storage</i>	125,27	129,74	132,00	135,11
<b>I</b>	<b>Penyediaan Akomodasi dan Makan Minum</b> <i>Accommodation and Food Service Activities</i>	147,34	152,51	156,30	158,48
<b>J</b>	<b>Informasi dan Komunikasi</b> <i>Information and Communication</i>	115,40	117,74	119,64	123,43
<b>K</b>	<b>Jasa Keuangan dan Asuransi</b> <i>Financial and Insurance Activities</i>	132,99	136,45	142,30	147,99
<b>L</b>	<b>Real Estate</b> <i>Real Estate Activities</i>	136,08	137,66	140,39	143,20
<b>M,N</b>	<b>Jasa Perusahaan</b> <i>Business Activities</i>	126,05	128,81	131,24	135,58

Lanjutan Tabel / *Continued Table 12.5*

Lapangan Usaha <i>Industry</i>		2015	2016	2017*	2018**
(1)		(2)	(3)	(4)	(5)
<b>O</b>	<b>Administrasi Pemerintahan, Pertahanan dan Jaminan Sosial Wajib</b> <i>Public Administration and Defence; Compulsory Social Security</i>	153,11	159,47	161,35 1	164,30
<b>P</b>	<b>Jasa Pendidikan</b> <i>Education</i>	146,29	151,40	154,37	157,43
<b>Q</b>	<b>Jasa Kesehatan dan Kegiatan Sosial</b> <i>Human Health and Social Work Activities</i>	131,98	137,83	140,21	145,63
<b>R,S,T,U</b>	<b>Jasa Lainnya</b> <i>Other Services Activities</i>	134,94	140,39	143,04	149,88
<b>Produk Domestik Regional Bruto</b> <b><i>Gross Regional Domestic Bruto</i></b>		141,18	145,71	148,36	152,23

Sumber : Diolah dari Hasil Sensus, Survei, dan Berbagai Sumber Lainnya  
 Source : *Based on Census, Surveys, and Other Sources*

**Tabel** 12.6 **Laju Implisit Produk Domestik Regional Bruto Menurut Lapangan Usaha di Kabupaten Maluku Barat Daya, 2015–2018**  
**Table** 12.6 **Implicit Growth Rate of Gross Regional Domestic Product by Industry in Maluku Barat Daya Regency, 2015–2018**

	Lapangan Usaha Industry	2015	2016	2017*	2018**
	(1)	(2)	(3)	(4)	(5)
<b>A</b>	<b>Pertanian, Kehutanan, dan Perikanan</b> <i>Agriculture, Forestry and Fishing</i>	4,24	2,52	2,04	2,20
<b>B</b>	<b>Pertambangan dan Penggalian</b> <i>Mining and Quarrying</i>	-4,40	3,72	1,34	2,63
<b>C</b>	<b>Industri Pengolahan</b> <i>Manufacturing</i>	4,20	3,70	1,64	2,55
<b>D</b>	<b>Pengadaan Listrik dan Gas</b> <i>Electricity and Gas</i>	27,32	15,86	11,75	1,15
<b>E</b>	<b>Pengadaan Air, Pengelolaan Sampah, Limbah dan Daur Ulang</b> <i>Water Supply, Sewerage, Waste Management and Remediation</i>	3,75	4,15	1,63	3,64
<b>F</b>	<b>Konstruksi</b> <i>Construction</i>	6,99	2,40	2,24	3,77
<b>G</b>	<b>Perdagangan Besar dan Eceran; Reparasi Mobil dan Sepeda Motor</b> <i>Wholesale and Retail Trade; Repair of Motor Vehicles and Motorcycles</i>	5,90	3,42	1,91	5,02
<b>H</b>	<b>Transportasi dan Pergudangan</b> <i>Transportation and Storage</i>	3,59	3,57	1,74	2,36
<b>I</b>	<b>Penyediaan Akomodasi dan Makan Minum</b> <i>Accommodation and Food Service Activities</i>	7,85	3,51 7,20	2,48	1,40
<b>J</b>	<b>Informasi dan Komunikasi</b> <i>Information and Communication</i>	4,83	2,02	1,62	3,16
<b>K</b>	<b>Jasa Keuangan dan Asuransi</b> <i>Financial and Insurance Activities</i>	4,40	2,60	4,29	4,00
<b>L</b>	<b>Real Estate</b> <i>Real Estate Activities</i>	4,91	1,17	1,98	2,00
<b>M,N</b>	<b>Jasa Perusahaan</b> <i>Business Activities</i>	3,66	2,19	1,89	3,31

Lanjutan Tabel / *Continued Table 12.6*

Lapangan Usaha <i>Industry</i>		2015	2016	2017*	2018**
(1)		(2)	(3)	(4)	(5)
O	<b>Administrasi Pemerintahan, Pertahanan dan Jaminan Sosial Wajib</b> <i>Public Administration and Defence; Compulsory Social Security</i>	4,34	4,16	1,18	1,83
P	<b>Jasa Pendidikan</b> <i>Education</i>	5,62	3,50	1,96	1,98
Q	<b>Jasa Kesehatan dan Kegiatan Sosial</b> <i>Human Health and Social Work Activities</i>	4,37	4,43	1,73	3,86
R,S,T,U	<b>Jasa Lainnya</b> <i>Other Services Activities</i>	5,55	4,04	1,88	4,79
<b>Produk Domestik Regional Bruto</b> <i>Gross Regional Domestic Bruto</i>		5,56	3,21	1,82	2,61

Sumber : Diolah dari Hasil Sensus, Survei, dan Berbagai Sumber Lainnya

Source : *Based on Census, Surveys, and Other Sources*

<https://malukubaratdayakab.bps.go.id>

# PERBANDINGAN ANTAR KABUPATEN/KOTA REGENCY/MUNICIPALITYIES COMPARISON

## BAB 13

MALUKU BARAT DAYA  
2018



Capaian IPM  
60,64



HLS  
11,89



Pertumbuhan IPM  
0,80



RLS  
8,00



Pengeluaran perkapita  
6721



AHH  
61,87.





## PENJELASAN TEKNIS

**Sumber utama data kependudukan** adalah sensus penduduk yang dilaksanakan setiap sepuluh tahun sekali. Sensus penduduk telah dilaksanakan sebanyak enam kali sejak Indonesia merdeka, yaitu 1961, 1971, 1980, 1990, 2000, dan 2010.

Untuk tahun yang tidak dilaksanakan sensus penduduk, data kependudukan diperoleh dari hasil proyeksi penduduk. Proyeksi penduduk merupakan suatu perhitungan ilmiah yang didasarkan pada asumsi dari komponen-komponen perubahan penduduk, yaitu kelahiran, kematian, dan migrasi. Proyeksi penduduk Indonesia 2010-2035 menggunakan data dasar SP2010.

Laju pertumbuhan produk domestik regional bruto (PDRB) per kapita menggunakan data PDRB atas dasar harga konstan.

**Penduduk miskin** adalah penduduk yang memiliki rata-rata pengeluaran per kapita per bulan dibawah Garis Kemiskinan.

**Indeks Pembangunan Manusia (IPM)** adalah ukuran ringkas rata-rata capaian/keberhasilan dimensi utama pembangunan manusia yaitu: umur panjang dan hidup sehat, mempunyai pengetahuan, dan memiliki standar hidup yang layak.

IPM adalah rata-rata geometrik dari indeks tiga dimensi:

$$IPM = (I_{kesehatan} \times I_{pendidikan} \times I_{pengeluaran})^{1/3}$$

## TECHNICAL NOTES

*The main source of demographic data is population census, which is conducted every ten years. Population Census has been conducted six times since Indonesia's independence: 1961, 1971, 1980, 1990, 2000, and 2010.*

*For the periods where the population census is not conducted, population projection is done to estimate population during those years. The population projection is an estimate based on the demographic components, such as birth, death, and migration. Indonesia's 2010-2035 population projection used the 2010 Population Census as the base population.*

*Growth rate of per capita gross regional domestic product (GRDP) is derived from per capita GRDP at constant market prices*

*A person whose expenditure per capita per month is below the poverty line is considered the **poor**.*

*The Human Development Indeks (HDI) is a summary measure of average achievement in key dimensions of human development: a long and healthy life, being knowledgeable, and have a decent standard of living.*

*The HDI is the geometric of the dimensional indicates:*

$$HDI = (I_{health} \times I_{education} \times I_{income})^{1/3}$$

ULASAN	DESCRIPTION
<p>Jumlah penduduk berdasarkan proyeksi penduduk di Provinsi Maluku tahun 2018 tertinggi di Kota Ambon sebesar 443.055 jiwa, sedangkan yang terendah di Kabupaten Buru Selatan sebesar 61.304 jiwa. Dan Kabupaten Maluku Barat Daya berada di posisi sembilan dari sebelas kabupaten/kota yaitu sebesar 73.148 jiwa.</p>	<p><i>The highest population based on population projection in Maluku Province in 2018 is Ambon City which 443.055 people, while the lowest is in Buru Selatan Regency of 61.304 people. And Maluku Barat Daya Regency is in position nine of eleven regency/city which 73.148 people.</i></p>
<p>Laju pertumbuhan PDRB kabupaten/kota di Provinsi Maluku tahun 2018 terbesar di Kabupaten Buru sebesar 6,22 persen. Sedangkan Maluku Barat Daya berada pada posisi ketiga sebesar 6,13 persen.</p>	<p><i>The highest growth rate of regency/city's GRDP in Maluku Province in 2018 is Buru Regency which 6,22 percent. While Maluku Barat Daya Regency is on the third position which 6,13 percent.</i></p>
<p>Persentase penduduk miskin kabupaten/kota di Provinsi Maluku tahun 2018 terbesar di Kabupaten Maluku Barat Daya sebesar 30,20 persen, sedangkan yang terkecil Kota Ambon sebesar 4,72 persen.</p>	<p><i>The highest percentage of poor people by regency/city in Maluku Province in 2018 is Maluku Barat Daya which 30,20 percent, while the lowest Ambon City which 4,72 percent.</i></p>
<p>Indeks Pembangunan Manusia (IPM) merupakan salah satu indikator untuk mengukur keberhasilan dalam upaya membangun kualitas hidup manusia. IPM menjelaskan bagaimana penduduk dapat mengakses hasil pembangunan dalam memperoleh pendapatan, kesehatan, pendidikan, dan sebagainya.</p>	<p><i>Human Development Index (HDI) is one of the indicators to measure the success in the effort to increase the quality of human life. IPM explain how the resident can access the development progress in obtaining income, health, education and the others.</i></p>
<p>IPM Kabupaten Maluku Barat Daya 2018 sebesar 60,64 dan merupakan yang terendah di provinsi Maluku. Sedangkan pertumbuhan IPM Kabupaten Maluku Barat Daya dari tahun 2017 ke tahun 2018 berada pada posisi kesepuluh sebesar 0,8.</p>	<p><i>The HDI of Maluku Barat Daya Regency in 2018 is 60,64 and is the lowest in Maluku. While the HDI growth of Maluku Barat Daya Regency from 2017 to 2018 is on the tenth position which 0,8.</i></p>
<p>Salah satu hal yang perlu menjadi perhatian adalah masih rendahnya daya beli masyarakat. Hal ini dapat dilihat dari pengeluaran per kapita per tahun penduduk Kabupaten Maluku Barat Daya yang sebesar Rp. 6.721.000. Pengeluaran per kapita</p>	<p><i>One thing that needs more attention is power of purchasing the needed is still low. This can be shown by expenditure per capita per year of Maluku Barat Daya resident was Rp.6.721.000. The expenditure per capita was positioning 10<sup>th</sup> by 11 Regencies in Maluku. It</i></p>

tersebut menduduki peringkat ke-10 dari 11 kabupaten/kota di Maluku. Lebih tinggi Rp. 446.000 dibandingkan dengan Kabupaten Maluku Tenggara Barat yang menempati posisi ke-11.

*was Rp. 446.000 higher than Maluku Tenggara Barat which was 11<sup>st</sup>.*

<https://malukubaratdayakab.bps.go.id>

## 13.1 PERBANDINGAN PENDUDUK/POPULATION COMPARISON

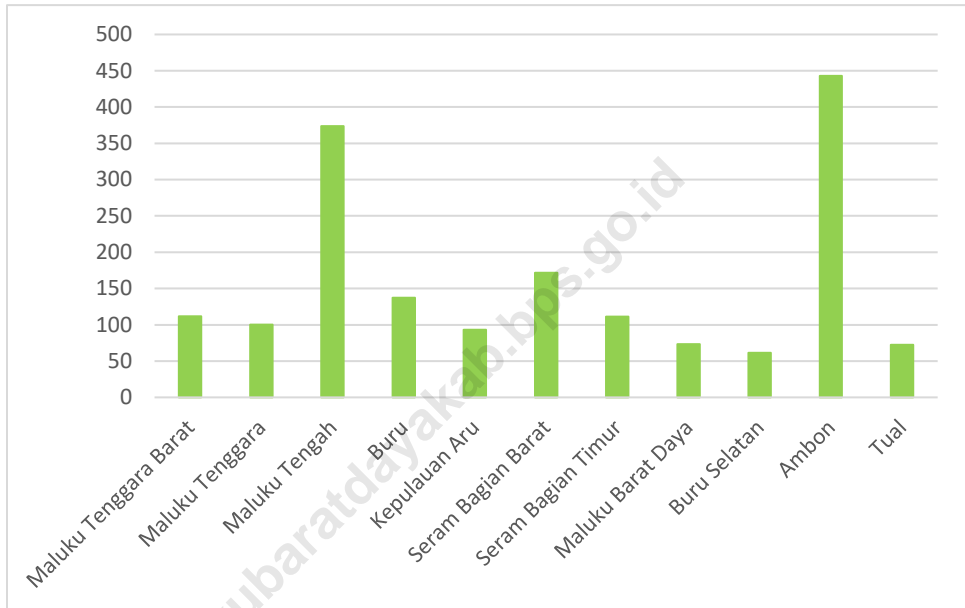
**Tabel** 13.1 Jumlah Penduduk Menurut Kabupaten/Kota di Provinsi Maluku, 2015-2018  
**Table** 13.1 *Population by Regency/City in Maluku Province, 2015–2018*

Kabupaten/Kota <i>Regency/City</i>	2015	2016	2017	2018
(1)	(2)	(3)	(4)	(5)
<b>Kabupaten/Regency</b>				
Maluku Tenggara Barat	110 663	111 103	111 501	111 853
Maluku Tenggara	98 954	99 356	99 721	100 043
Maluku Tengah	370 259	371 594	372 786	373 821
Buru	128 248	131 307	134 386	137 478
Kepulauan Aru	91 420	92 066	92 681	93 259
Seram Bagian Barat	169 972	170 664	171 291	171 846
Seram Bagian Timur	108 617	109 578	110 504	111 390
Maluku Barat Daya	72 427	72 697	72 938	73 148
Buru Selatan	59 433	60 075	60 699	61 304
<b>Kota/City</b>				
Ambon	412 435	422 572	432 785	443 055
Tual	67 921	69 389	70 861	72 332
<b>Maluku</b>	<b>1 690 349</b>	<b>1 710 401</b>	<b>1 730 153</b>	<b>1 749 529</b>

Sumber : Proyeksi Penduduk Kabupaten Kota Provinsi Maluku 2015-2025

Source : *Population Projection of Regency City in Maluku 2015–2025*

**Gambar 14** Jumlah Penduduk Menurut Kabupaten/Kota di Provinsi Maluku, 2018  
**Figure** Population by Regency/City in Maluku Province, 2018



Sumber : Proyeksi Penduduk Kabupaten Kota Provinsi Maluku 2015-2025  
 Source : Population Projection of Regency City in Maluku 2015-2025

### 13.2 LAJU PERTUMBUHAN PDRB/GROWTH RATE OF GRDP

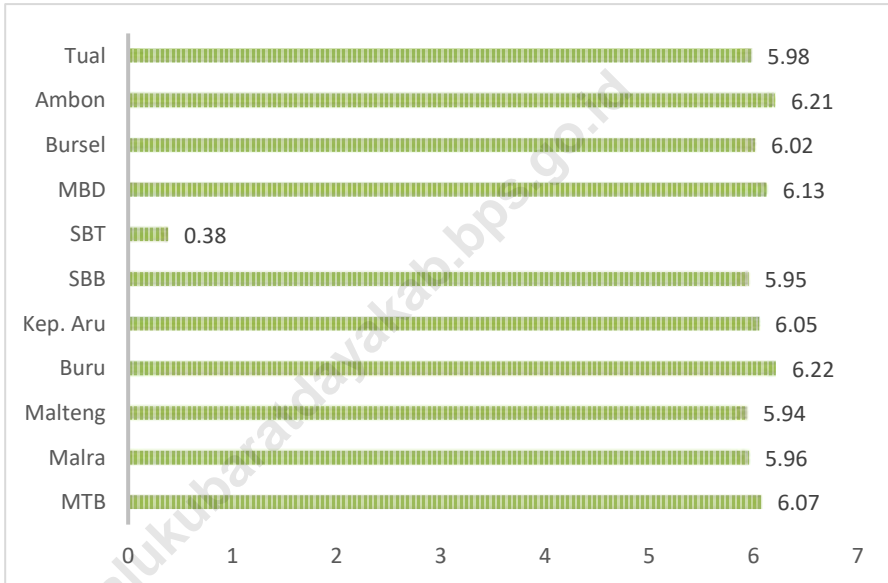
**Tabel 13.2** Laju Pertumbuhan Produk Domestik Regional Bruto Atas Dasar Harga Konstan 2010 Menurut Kabupaten/Kota di Provinsi Maluku (persen), 2014-2018  
**Table** *Growth Rate of Gross Regional Domestic Product at 2010 Constant Market Prices by Regency/City in Maluku Province (percent), 2014-2018*

Kabupaten/Kota Regency/City	2014	2015	2016	2017 <sup>x</sup>	2018 <sup>xx</sup>
(1)	(2)	(3)	(4)	(5)	(6)
<b>Kabupaten/Regency</b>					
Maluku Tenggara Barat	6,48	6,03	5,89	5,89	6,07
Maluku Tenggara	6,18	5,64	5,71	5,91	5,96
Maluku Tengah	6,27	5,36	5,94	5,81	5,94
Buru	6,23	5,23	5,72	6,01	6,22
Kepulauan Aru	6,76	5,02	5,25	5,92	6,05
Seram Bagian Barat	6,06	5,69	5,57	5,88	5,95
Seram Bagian Timur	8,23	5,81	5,03	3,34	0,38
Maluku Barat Daya	13,46	1,25	6,04	6,09	6,13
Buru Selatan	6,25	6,77	6,18	6,13	6,02
<b>Kota/City</b>					
Ambon	5,91	6,57	6,15	6,17	6,21
Tual	6,21	5,59	5,81	5,74	5,98
<b>Maluku</b>	<b>6,64</b>	<b>5,48</b>	<b>5,73</b>	<b>5,82</b>	<b>5,94</b>

Sumber : Diolah dari Hasil Sensus, Survei, dan Berbagai Sumber Lainnya  
 Source : Based on Census, Surveys, and Other Sources

**Gambar** 15  
**Figure**

**Laju Pertumbuhan Produk Domestik Regional Bruto Atas Dasar Harga Konstan 2010 Menurut Kabupaten/Kota di Provinsi Maluku (persen), 2018**  
**Growth Rate of Gross Regional Domestic Product at 2010 Constant Market Prices by Regency/City in Maluku Province (percent), 2018**



Sumber : Diolah dari Hasil Sensus, Survei, dan Berbagai Sumber Lainnya  
Source : Based on Census, Surveys, and Other Sources



## 13.3 PENDUDUK MISKIN/POOR PEOPLE

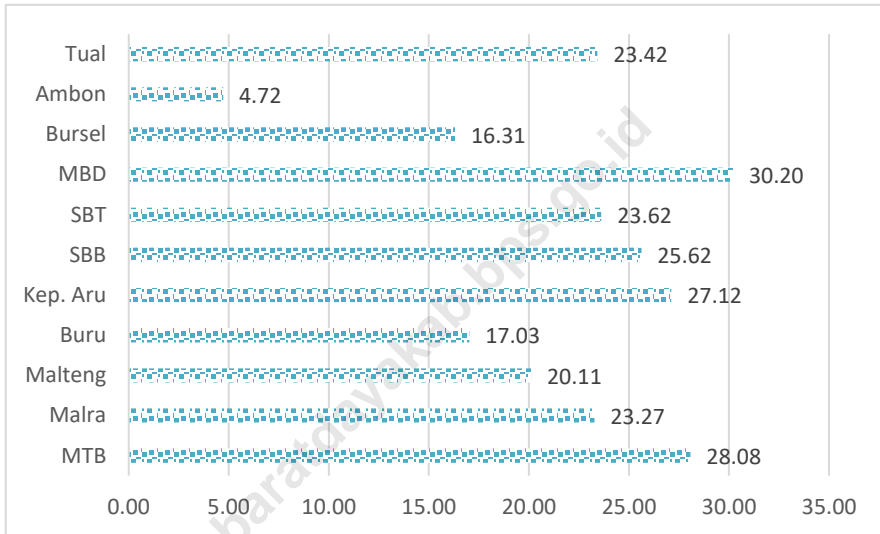
**Tabel** 13.3 Jumlah Penduduk Miskin Menurut Kabupaten/Kota di Provinsi Maluku (ribu), 2014–2018  
**Table** 13.3 Number of Poor People by Regency/City in Maluku Province (thousand), 2014–2018

Kabupaten/Kota Regency/City	2014	2015	2016	2017	2018
(1)	(2)	(3)	(4)	(5)	(6)
<b>Kabupaten/Regency</b>					
Maluku Tenggara Barat	31,37	32,43	31,53	30,67	31,53
Maluku Tenggara	23,86	24,94	24,56	23,69	23,16
Maluku Tengah	78,93	81,43	80,28	78,72	74,85
Buru	21,95	23,42	23,53	23,44	23,62
Kepulauan Aru	23,79	26,14	26,48	25,37	25,68
Seram Bagian Barat	40,21	44,61	45,03	43,44	43,77
Seram Bagian Timur	25,08	27,44	26,89	26,23	26,64
Maluku Barat Daya	20,43	22,90	22,53	21,94	21,98
Buru Selatan	9,70	10,41	10,13	10,28	10,12
<b>Kota/City</b>					
Ambon	16,89	17,94	19,64	19,64	21,61
Tual	14,81	16,74	17,12	17,09	17,13
<b>Maluku</b>	<b>307,02</b>	<b>328,40</b>	<b>327,72</b>	<b>320,51</b>	<b>320,08</b>

Sumber : Survei Sosial Ekonomi Nasional  
 Source : National Social Economic Survey

**Gambar**  
**Figure** 16

**Persentase Penduduk Miskin Menurut Kabupaten/Kota di Provinsi Maluku (persen), 2018**  
**Percentage of Poor People by Regency/City in Maluku Province (percent), 2018**



Sumber : Survei Sosial Ekonomi Nasional  
Source : National Social Economic Survey

**13.4 INDEKS PEMBANGUNAN MANUSIA/HUMAN DEVELOPMENT INDEX**

Tabel  
Table

13.4

Indeks Pembangunan Manusia (IPM) Menurut Kabupaten/Kota di Provinsi Maluku, 2017 - 2018  
*The Human Development Index (HDI) by Regency/City in Maluku Province, 2017-2018*

Kabupaten/Kota Regency/City	AHH (tahun) ( $e_0$ ) (years)	HLS (tahun) EYS (years)	RLS (tahun) MYS (years)	Pengeluaran per kapita (Rp 000)/ PPP (Rp 000)	IPM		
					Capaian		Pertumbuhan (%)
	2018	2018	2018	2018	2017	2018	2017-2018
(1)	(2)	(3)	(4)	(5)	(6)	(7)	(8)
<b>Kabupaten/Regency</b>							
Maluku Tenggara Barat	63,19	12,27	9,39	6 275	61,64	62,39	1,22
Maluku Tenggara	64,77	12,62	9,49	7 481	64,94	65,53	0,91
Maluku Tengah	66,19	14,14	9,30	10 106	70,09	70,60	0,73
Buru	66,16	12,79	8,32	10 203	67,61	68,25	0,95
Kepulauan Aru	62,52	12,09	8,70	7 518	62,13	63,12	1,59
Seram Bagian Barat	61,20	13,41	8,85	8 543	64,34	65,14	1,24
Seram Bagian Timur	58,84	12,57	8,02	9 268	62,06	62,98	1,48
Maluku Barat Daya	61,87	11,89	8,00	6 721	60,16	60,64	0,80
Buru Selatan	65,92	12,48	7,42	7 506	62,75	63,62	1,39
<b>Kota/City</b>							
Ambon	70,12	16,01	11,66	13 993	79,82	80,24	0,53
Tual	64,89	13,89	10,18	7 323	66,25	67,21	1,45
<b>Maluku</b>	<b>65,59</b>	<b>13,92</b>	<b>9,58</b>	<b>8 721</b>	<b>68,19</b>	<b>68,87</b>	<b>1,00</b>

Catatan/ Note : Angka Harapan Hidup/ *Life Expectancy*  
Rata-rata Lama Sekolah / *Mean Years of Schooling*  
Harapan Lama Sekolah / *Expected Years of Schooling*  
Pengeluaran per kapita / *Purchasing Power Parity*

Sumber : Diolah dari Hasil Sensus, Survei, dan Berbagai Sumber Lainnya  
Source : *Based on Census, Surveys, and Other Sources*

## 13.5 PDRB ATAS DASAR HARGA BERLAKU/GRDP AT CURRENT MARKET PRICES

**Tabel** 13.5 **Produk Domestik Regional Bruto Atas Dasar Harga Berlaku Menurut Kabupaten/Kota di Provinsi Maluku (Juta Rupiah), 2015 – 2018**  
**Table** 13.5 **Gross Domestic Regional Product at Current Market Prices by Regency/City in Maluku Province (Million Rupiahs), 2015 - 2018**

Kabupaten/Kota Regency/City	2015	2016	2017 <sup>x</sup>	2018 <sup>xx</sup>
(1)	(2)	(3)	(4)	(5)
<b>Kabupaten/Regency</b>				
Maluku Tenggara Barat	1 899 550	2 108 957	2 291 507	2 486 864
Maluku Tenggara	2 313 213	2 499 082	2 753 585	2 991 268
Maluku Tengah	6 480 520	7 036 811	7 554 901	8 095 099
Buru	1 750 787	1 911 674	2 066 183	2 242 101
Kepulauan Aru	2 618 694	2 815 720	3 035 440	3 252 879
Seram Bagian Barat	2 230 529	2 424 706	2 620 027	2 810 460
Seram Bagian Timur	2 208 990	2 240 228	2 521 150	2 850 258
Maluku Barat Daya	1 188 179	1 300 436	1 404 693	1 529 682
Buru Selatan	1 013 697	1 112 604	1 206 616	1 304 707
<b>Kota/City</b>				
Ambon	11 050 724	11 994 286	12 824 347	13 819 931
Tual	1 758 325	1 902 437	2 093 662	2 275 288
<b>Maluku</b>	<b>34 345 956</b>	<b>37 054 408</b>	<b>39 881 623</b>	<b>43 064 612</b>

Sumber : Diolah dari Hasil Sensus, Survei, dan Berbagai Sumber Lainnya

Source : Based on Census, Surveys, and Other Sources

**13.6 PDRB ATAS DASAR HARGA KONSTAN 2010/  
GRDP AT 2010 CONSTANT MARKET PRICES**

**Produk Domestik Regional Bruto Atas Dasar Harga Konstan 2010  
Menurut Kabupaten/Kota di Provinsi Maluku (Juta Rupiah), 2015-  
2018**

**Tabel** 13.6  
**Table**

**Gross Domestic Regional Product at 2010 Constant Market Prices by  
Regency/City in Maluku Province (Million Rupiahs), 2015-2018**

<b>Kabupaten/Kota Regency/City</b>	<b>2015</b>	<b>2016</b>	<b>2017*</b>	<b>2018**</b>
(1)	(2)	(3)	(4)	(5)
<b>Kabupaten/Regency</b>				
Maluku Tenggara Barat	1 338 343,0	1 417 196,0	1 500 691,0	1 591 856,0
Maluku Tenggara	1 570 945,0	1 660 713,0	1 758 913,0	1 863 697,0
Maluku Tengah	4 666 261,0	4 943 328,0	5 230 455,0	5 541 077,0
Buru	1 239 095,0	1 309 987,0	1 388 751,0	1 475 063,0
Kepulauan Aru	1 821 139,0	1 916 829,0	2 030 357,0	2 153 278,0
Seram Bagian Barat	1 573 111,0	1 660 761,0	1 758 400,0	1 863 090,0
Seram Bagian Timur	1 760 134,0	1 848 628,0	1 910 393,0	1 917 694,0
Maluku Barat Daya	841 627,0	892 498,5,0	946 841,7	1 004 857,0
Buru Selatan	705 279,3	748 856,8	794 736,2	842 548,8
<b>Kota/City</b>				
Ambon	8 210 004,0	8 715 004,0	9 252 475,0	9 826 714,0
Tual	1 195 770,0	1 265 188,0	1 337 784,0	1 417 790,0
<b>Maluku</b>	<b>24 859 197,0</b>	<b>26 284 228,0</b>	<b>27 813 962,0</b>	<b>29 465 362,0</b>

Sumber : Diolah dari Hasil Sensus, Survei, dan Berbagai Sumber Lainnya  
Source : Based on Census, Surveys, and Other Sources



Sensus  
Penduduk  
2020

# DATA

Mencerdaskan Bangsa

— *Enlighten The Nation* —



Badan Pusat Statistik  
Kabupaten Maluku Barat Daya  
BPS - Statistics of Maluku Barat Daya Regency  
Kelurahan Tiakur - Kec. Mpa, Maluku Barat Daya  
Homepage : <https://malukubaratdayakab.bps.go.id> E-mail : [bps8103@bps.go.id](mailto:bps8103@bps.go.id)