

Kabupaten

# SERAM BAGIAN TIMUR DALAM ANGKA

*Seram Bagian Timur Regency in Figures*

# 2019



**BADAN PUSAT STATISTIK  
KABUPATEN SERAM BAGIAN TIMUR**  
*BPS-Statistics of Seram Bagian Timur Regency*




Kabupaten

# SERAM BAGIAN TIMUR DALAM ANGKA

*Seram Bagian Timur Regency in Figures*

# 2019



**BADAN PUSAT STATISTIK  
KABUPATEN SERAM BAGIAN TIMUR  
BPS-Statistics of Seram Bagian Timur Regency**



# **Kabupaten Seram Bagian Timur Dalam Angka**

## ***Seram Bagian Timur Regency in Figures***

### **2019**

ISSN: 2356-1319

No. Publikasi/*Publication Number*: 81076.1901

Katalog/*Catalog*: 1102001.8107

Ukuran Buku/*Book Size*: 14,8 cm x 21 cm

Jumlah Halaman/*Number of Pages*: xlii + 362 halaman /*pages*

Naskah/*Manuscript*:

Badan Pusat Statistik Kabupaten Seram Bagian Timur

*BPS-Statistics of Seram Bgaian Timur Regency*

Gambar Kover oleh/*Cover Designed by*:

Badan Pusat Statistik Kabupaten Seram Bagian Timur

*BPS-Statistics of Seram Bgaian Timur Regency*

Ilustrasi Kover/*Cover Illustration*:

Alat Pengeboran Minyak/*Oil Drilling Tools*

Diterbitkan oleh/*Published by*:

© BPS Kabupaten Seram Bagian Timur/*BPS-Statistics of Seram Bgaian Timur Regency*

Dicetak oleh/*Printed by*:

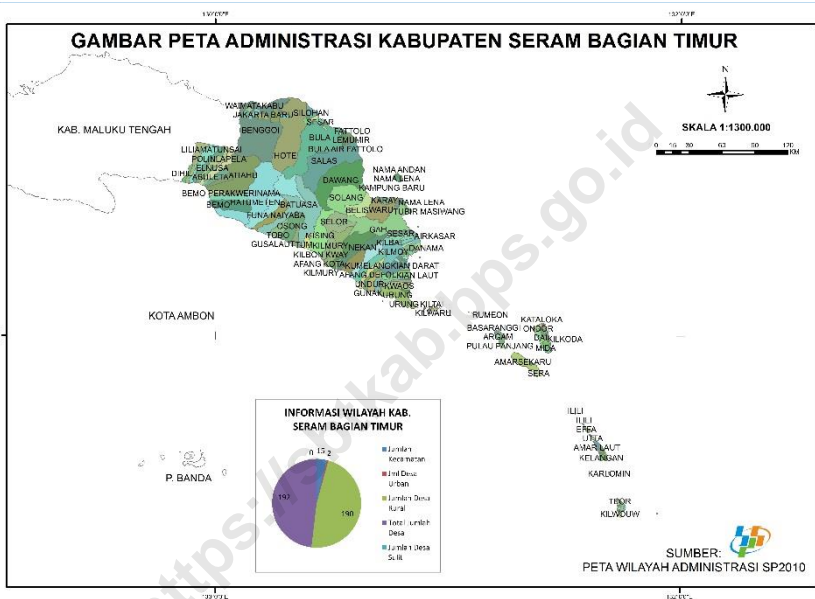
CV. Aman Jaya

**Dilarang mengumumkan, mendistribusikan, mengomunikasikan, dan/atau  
menggandakan sebagian atau seluruh isi buku ini untuk tujuan komersial tanpa izin  
tertulis dari Badan Pusat Statistik**

*Prohibited to announce, distribute, communicate, and/or copy part or all of this book  
for commercial purpose without permission from BPS-Statistics Indonesia*

# PETA WILAYAH KABUPATEN SERAM BAGIAN TIMUR

## MAP OF SERAM BAGIAN TIMUR REGENCY





**KEPALA BPS KABUPATEN SERAM BAGIAN TIMUR**  
*CHIEF STATISTICIAN OF SERAM BAGIAN TIMUR REGENCY*



**Ir. Ismail Rumata, M. Si**





## KATA PENGANTAR

Kabupaten Seram Bagian Timur Dalam Angka 2019 merupakan publikasi tahunan yang diterbitkan oleh BPS Kabupaten Seram Bagian Timur. Disadari bahwa publikasi ini belum sepenuhnya memenuhi harapan pihak pemakai data khususnya para perencana, namun diharapkan dapat membantu melengkapi penyusunan rencana pembangunan di Kabupaten Seram Bagian Timur.

Publikasi ini dapat terwujud berkat kerja sama dan bantuan dari berbagai pihak baik instansi pemerintah maupun swasta. Kepada semua pihak yang telah memberikan bantuan disampaikan penghargaan dan terima kasih yang sebesar –besarnya.

Walaupun publikasi ini telah disiapkan sebaik-baiknya, namun disadari masih ada kekurangan dan kesalahan yang terjadi. Untuk perbaikan publikasi ini, tanggapan dan saran yang bersifat konstruktif dari para konsumen data sangat diharapkan.

Bula, Agustus 2019

Kepala BPS

Kabupaten Seram Bagian Timur

Ir. Ismail Rumata, M. Si





## **PREFACE**

*Seram Bagian Timur Regency in Figures 2019 is an annual publication written by BPS Regency of Seram Bagian Timur. Honestly, this publication has not perfect yet and has not filled the user's hope, especially for the planners yet, but hopely it can help to equip compilation of development planning in this new regency.*

*This comprehensive publication has been made possible with the assistance and contribution from several governmental institutions and private organizations. To all parties who have been involved in the preparation of this publication, I would like to express my sincerest appreciation and gratitude.*

*Comments and constructive suggestions for the improvement of this publication are always welcome.*

*Bula, August 2019  
Chief Statistician of  
Seram Bagian Timur Regency*

*Ir. Ismail Rumata, M. Si*

## DAFTAR ISI/CONTENTS

	halaman page
<b>Peta Wilayah Kabupaten Seram Bagian Timur</b>	
<i>Map of Seram Bagian Timur Regency</i> .....	iii
<b>Kepala BPS Kabupaten Seram Bagian Timur</b>	
<i>Chief Statistician of Seram Bagian Timur Regency</i> .....	v
<b>Kata Pengantar</b>	
<i>Preface</i> .....	vii
<b>Daftar Isi</b>	
<i>Contents</i> .....	ix
<b>Daftar Tabel</b>	
<i>List of Tables</i> .....	xii
<b>Daftar Gambar</b>	
<i>List of Figures</i> .....	xxxix
<b>Penjelasan Umum</b>	
<i>Explanatory Notes</i> .....	xli
<b>1 Geografi dan Iklim</b>	
<i>Geography and Climate</i> .....	1
<b>1.1 Geografi</b>	
<i>Geography</i> .....	8
<b>1.2 Iklim</b>	
<i>Climate</i> .....	15
<b>2 Pemerintahan</b>	
<i>Government</i> .....	19
<b>2.1 Wilayah Administratif</b>	
<i>Administrative Area</i> .....	23
<b>2.2 Dewan Perwakilan Rakyat Daerah</b>	
<i>The Regional House of Representative</i> .....	26
<b>2.3 Pegawai Negeri Sipil</b>	
<i>Civil Servants</i> .....	31

<b>3</b>	<b>Kependudukan dan Ketenagakerjaan</b>	
	<i>Population and Employment</i> .....	45
<b>3.1</b>	<b>Kependudukan</b>	
	<i>Population</i> .....	56
<b>3.2</b>	<b>Ketenagakerjaan</b>	
	<i>Employment</i> .....	63
<b>4</b>	<b>Sosial</b>	
	<i>Social</i> .....	77
<b>4.1</b>	<b>Pendidikan</b>	
	<i>Education</i> .....	90
<b>4.2</b>	<b>Kesehatan</b>	
	<i>Health</i> .....	112
<b>4.3</b>	<b>Agama</b>	
	<i>Religion</i> .....	130
<b>4.4</b>	<b>Kriminalitas</b>	
	<i>Crime</i> .....	133
<b>4.5</b>	<b>Kemiskinan</b>	
	<i>Poverty</i> .....	168
<b>4.6</b>	<b>Perumahan</b>	
	<i>Houses</i> .....	170
<b>5</b>	<b>Pertanian</b>	
	<i>Agriculture</i> .....	175
<b>5.1</b>	<b>Tanaman Pangan</b>	
	<i>Food Crops</i> .....	185
<b>5.2</b>	<b>Hortikultura</b>	
	<i>Horticulture</i> .....	195
<b>5.3</b>	<b>Perkebunan</b>	
	<i>Estate Crops</i> .....	204
<b>5.4</b>	<b>Peternakan</b>	
	<i>Livestock</i> .....	211
<b>5.5</b>	<b>Perikanan</b>	
	<i>Fishery</i> .....	213
<b>5.6</b>	<b>Kehutanan</b>	
	<i>Forest</i> .....	235

<b>6</b>	<b>Industri, Pertambangan, Energi, dan Konstruksi</b>	
	<i>Industry, Mining, Energy, And Construction</i> .....	237
<b>6.1</b>	<b>Industri</b>	
	<i>Industry</i> .....	242
<b>6.2</b>	<b>Energi</b>	
	<i>Energy</i> .....	244
<b>6.3</b>	<b>Pertambangan</b>	
	<i>Mining</i> .....	247
<b>7</b>	<b>Perdagangan</b>	
	<i>Trade</i> .....	257
<b>8</b>	<b>Hotel dan Pariwisata</b>	
	<i>Hotel and Tourism</i> .....	269
<b>8.3</b>	<b>Hotel</b>	
	<i>Hotel</i> .....	275
<b>8.4</b>	<b>Pariwisata</b>	
	<i>Tourism</i> .....	279
<b>9</b>	<b>Transportasi dan Komunikasi</b>	
	<i>Transportation and Communication</i> .....	289
<b>10</b>	<b>Keuangan Daerah dan Harga</b>	
	<i>Local Finance and Price</i> .....	307
<b>10.1</b>	<b>Keuangan Daerah</b>	
	<i>Local Finance</i> .....	311
<b>10.2</b>	<b>Harga</b>	
	<i>Price</i> .....	314
<b>11</b>	<b>Pengeluaran Penduduk dan Konsumsi Makanan</b>	
	<i>Population Expenditure and Food Consumption</i> .....	329
<b>12</b>	<b>Pendapatan Regional</b>	
	<i>Regional Income</i> .....	337
<b>13</b>	<b>Perbandingan Antar Kabupaten/Kota</b>	
	<i>Regency/Municipal Comparison</i> .....	355

## DAFTAR TABEL/LIST OF TABLES

	halaman
	page
<b>1 GEOGRAFI DAN IKLIM/GEOGRAPHY AND CLIMATE</b> .....	1
<b>1.1 GEOGRAFI/GEOGRAPHY</b> .....	8
<b>1.1.1 Luas Wilayah Menurut Kecamatan di Kabupaten Seram Bagian Timur, 2018</b>	
<i>Total Area by Subdistrict in Seram Bagian Timur Regency, 2018</i> .....	8
<b>1.1.2 Tinggi Wilayah di Atas Permukaan Laut (DPL) Menurut Kecamatan di Kabupaten Seram Bagian Timur, 2018</b>	
<i>Height Above Mean Sea Level (AMSL) by Subdistrict in Seram Bagian Timur Regency, 2018</i> .....	9
<b>1.1.3 Jarak dari Ibukota Kecamatan ke Ibukota Kabupaten di Kabupaten Seram Bagian Timur (km), 2018</b>	
<i>Distance between Subdistrict Capital and Regency Capital in Seram Bagian Timur Regency (km), 2018</i> .....	10
<b>1.1.4 Banyaknya Pulau Menurut Kecamatan di Kabupaten Seram Bagian Timur, 2018</b>	
<i>Number of Island by Subdistrict in Seram Bagian Timur Regency, 2018</i> .....	11
<b>1.1.5 Panjang Sungai dan Daerah Alirannya di Kabupaten Seram Bagian Timur, 2018</b>	
<i>Length of Rivers and Its Catchment Area in Seram Bagian Timur Regency, 2018</i> .....	12
<b>1.2 IKLIM/CLIMATE</b> .....	14
<b>1.2.1 Suhu dan Kelembaban Udara Menurut Bulan di Kabupaten Seram Bagian Timur, 2018</b>	
<i>Temperature and Humidity by Month in Seram Bagian Timur Regency, 2018</i> .....	15
<b>1.2.2 Tekanan Udara, Kecepatan Angin, dan Penyinaran Matahari Menurut Bulan di Kabupaten Seram Bagian Timur, 2018</b>	
<i>Atmospheric Pressure, Wind Velocity and Duration of Sunshine by Month in Seram Bagian Timur Regency, 2018</i> .....	16

<b>1.2.3</b>	<b>Jumlah Curah Hujan Menurut Bulan di Kabupaten Seram Bagian Timur, 2018</b>	
	<i>Amount of Precipitation and Number of Rainy Days by Month in Seram Bagian Timur Regency, 2018</i> .....	17
<b>2</b>	<b>PEMERINTAHAN/GOVERNMENT</b> .....	19
<b>2.1</b>	<b>WILAYAH ADMINISTRATIF/ADMINISTRATIVE AREA</b> .....	23
<b>2.1.1</b>	<b>Jumlah Desa Menurut Kecamatan di Kabupaten Seram Bagian Timur, 2018</b>	
	<i>Number of Villages by Subdistricts in Seram Bagian Timur Regency, 2018</i> .....	23
<b>2.1.2</b>	<b>Nama-nama Bupati dan Wakil Bupati Kabupaten Seram Bagian Timur (2003– 2019)</b>	
	<i>Names of Regent and Vice Regent of Seram Bagian Timur Regency (2003 – 2019)</i> .....	24
<b>2.1.3</b>	<b>Nama-nama Sekretaris Daerah Kabupaten Seram Bagian Timur (2003– 2019)</b>	
	<i>Names of Secretary and Assitant’s Regent of Seram Bagian Timur Regency (2003 – 2019)</i> .....	25
<b>2.2</b>	<b>DEWAN PERWAKILAN RAKYAT DAERAH/ THE REGIONAL HOUSE OF REPRESENTATIVE</b> .....	26
<b>2.2.1</b>	<b>Nama-nama Ketua dan Wakil Ketua DPRD Kabupaten Seram Bagian Timur</b> <i>Name of Chairman dan Vice Chairman Parliemen of Seram Bagian Timur Regency</i> .....	26
<b>2.2.2</b>	<b>Jumlah Anggota Dewan Perwakilan Rakyat Daerah Menurut Partai Politik dan Jenis Kelamin di Kabupaten Seram Bagian Timur, 2018</b>	
	<i>Number of Members of The Regional House of Representatives by Political Parties and Sex in Seram Bagian Timur Regency, 2018</i> .....	27
<b>2.2.3</b>	<b>Komposisi Anggota DPRD Kabupaten Seram Bagian Timur Menurut Fraksi dan Jenis Kelamin Periode 2017 – 2019 (jiwa)</b>	
	<i>Member Composition of Seram Bagian Timur Regencyal Parlaiment Specified by Fraction and Sex 2017 – 2019 (person)</i> .....	28
<b>2.2.4</b>	<b>Jumlah Hearing DPRD dan Peserta di Kabupaten Seram Bagian Timur 2014 – 2018</b>	

	<i>The Number of Hearing Parliament and Participant in Seram Bagian Timur Regency 2014 – 2018.....</i>	29
<b>2.2.5</b>	<b>Jumlah Respon dari Fraksi-Fraksi DPRD terhadap LPJ Kepala Daerah di Kabupaten Seram Bagian Timur, 2014 – 2018</b>	
	<i>Number of responses from the Parliament Factions Regional Head accountability report in Seram Bagian Timur Regency, 2014 - 2018 ....</i>	30
<b>2.3</b>	<b>PEGAWAI NEGERI SIPIL/CIVIL SERVANTS .....</b>	31
<b>2.3.1</b>	<b>Jumlah Pegawai Negeri Sipil Menurut Golongan dalam Lingkup Pemerintahan Kabupaten Seram Bagian Timur , 2018</b>	
	<i>The Number of Civil Servants Spesified by Classificationin Government of Seram Bagian Timur Regency, 2018 .....</i>	31
<b>2.3.2</b>	<b>Jumlah Pegawai Negeri Sipil Menurut Dinas/Instansi Pemerintah dan Jenis Kelamin di Kabupaten Seram Bagian Timur, 2018</b>	
	<i>The Number of Civil Servants by Institution/Office and Sex in Seram Bagian Timur Regency, 2018 .....</i>	35
<b>2.3.3</b>	<b>Jumlah Pegawai Negeri Sipil Menurut Pendidikan Tertinggi yang Ditamatkan dan Jenis Kelamin di Kabupaten Seram Bagian Timur, 2018</b>	
	<i>Number of Civil Servants by Educational Attainment and Sex in Seram Bagian Timur Regency, 2018 .....</i>	39
<b>2.3.4</b>	<b>Jumlah Pegawai Negeri Sipil Menurut Golongan Kepangkatan dan Jenis Kelamin di Kabupaten Seram Bagian Timur, 2018</b>	
	<i>Number of Civil Servants by Hierarchy and Sex in Seram Bagian Timur Regency, 2018.....</i>	40
<b>2.3.5</b>	<b>Jumlah Pegawai Negeri Sipil Menurut Eselon dan Jenis Kelamin di Kabupaten Seram Bagian Timur, 2018</b>	
	<i>Number of Civil Servants by Echelon and Sex in Seram Bagian Timur Regency, 2018.....</i>	41
<b>2.3.6</b>	<b>Banyaknya Calon Pegawai/Pegawai Negeri Sipil Pusat di Kabupaten Seram Bagian Timur Menurut Organisasi dan Golongan, 2018</b>	
	<i>Number of Recruit/National Civil Servants at The Seram Bagian Timur Regency by Unit Organizationan and Classification, 2018 .....</i>	42

<b>2.3.7</b>	<b>Banyaknya Calon Pegawai/Pegawai Negeri Sipil Pusat di Kabupaten Seram Bagian Timur Menurut Organisasi dan Tingkat Pendidikan, 2018</b>	
	<i>Number of Recruit/National Civil Servants at The Seram Bagian Timur Regency by Unit Organization and Education Levels, 2018</i>	.....43
<b>2.3.8</b>	<b>Banyaknya Calon Pegawai/Pegawai Negeri Sipil Pusat di Kabupaten Seram Bagian Timur Menurut Organisasi dan Jenis kelamin, 2018</b>	
	<i>Number of Recruit/National Civil Servants at The Seram Bagian Timur Regency by Unit Organizationan and Sex, 2018</i>	.....44
<b>3</b>	<b>KEPENDUDUKAN DAN KETENAGAKERJAAN/POPULATION AND EMPLOYMENT</b>	.....45
<b>3.1</b>	<b>KEPENDUDUKAN/POPULATION</b>	.....56
<b>3.1.1</b>	<b>Jumlah Penduduk dan Kepala Keluarga Menurut Kecamatan di Kabupaten Seram Bagian Timur, 2014 - 2018</b>	
	<i>The Number of Population and The Family Head Specified by Districts in Seram Bagian Timur Regency, 2014-2018</i>	.....56
<b>3.1.2</b>	<b>Jumlah Penduduk Menurut Kecamatan Berdasarkan Jenis Kelamin, Rasio Jenis Kelamin, dan Kepadatan Penduduk Kabupaten Seram Bagian Timur, 2018</b>	
	<i>Number of Population by Gender, Gender Ratio, and Population Density in Seram Bagian Timur Regency, 2018</i>	.....58
<b>3.1.3</b>	<b>Jumlah Penduduk Menurut Kecamatan Berdasarkan Kelompgk Umur dan Jenis Kelamin di Kabupaten Seram Bagian Timur, 2018</b>	
	<i>Number of Population by Age Group and Gender in Seram Bagian Timur Regency, 2018</i>	.....59
<b>3.1.4</b>	<b>Banyaknya Akta yang Dikeluarkan oleh Dinas Kependudukan dan Catatan Sipil Kabupaten Seram Bagian Timur, 2014-2018</b>	
	<i>Number of Certificate Issued by Demography and Note of Civil Service of Seram Bagian Timur Regency, 2014-2018</i>	.....60
<b>3.1.5</b>	<b>Proporsi Penduduk Perempuan Usia 10 Tahun ke Atas yang Pernah Kawin Menurut Usia Perkawinan Pertama di Kabupaten Seram Bagian Timur (%), 2014-2018</b>	



	<i>Proportion of “10 Years Old and Above” Women Population that Ever Married Specified by First Time Marriage in Seram Bagian Timur (%), 2014-2018.....</i>	61
<b>3.1.6</b>	<b>Persentase Penduduk Usia 10 Tahun ke Atas Menurut Status Perkawinan di Kabupaten Seram Bagian Timur, 2018</b>	
	<i>Percentage of “10 Years Old and Above” Population Specified by Marital Status in Seram Bagian Timur, 2018 .....</i>	62
<b>3.2</b>	<b>KETENAGAKERJAAN/EMPLOYMENT .....</b>	63
<b>3.2.1</b>	<b>Jumlah Penduduk Berumur 15 Tahun Keatas Menurut Jenis Kegiatan Selama Seminggu yang Lalu dan Jenis Kelamin di Kabupaten Seram Bagian Timur, 2018</b>	
	<i>Population Aged 15 Years and Over by Type of Activity During The Previous Week and Sex in Seram Bagian Timur Regency, 2018.....</i>	63
<b>3.2.2</b>	<b>Jumlah Penduduk Berumur 15 Tahun Ke Atas Menurut Pendidikan Tertinggi yang Ditamatkan dan Jenis Kegiatan Selama Seminggu yang Lalu di Kabupaten Seram Bagian Timur, 2018</b>	
	<i>Population Aged 15 Years and Over by Educational Attainment and Type of Activity During The Previous Week in Seram Bagian Timur Regency, 2018.....</i>	64
<b>3.2.3</b>	<b>Jumlah Penduduk Berumur 15 Tahun Keatas yang Bekerja Selama Seminggu yang Lalu Menurut Kelompok Umur dan Jenis Kelamin di Kabupaten Seram Bagian Timur, 2018</b>	
	<i>Population Aged 15 Years and Over Who Worked During the Previous Week by Age Group and Sex in Seram Bagian Timur Regency, 2018 .....</i>	65
<b>3.2.4</b>	<b>Jumlah Penduduk Berumur 15 Tahun Ke Atas yang Bekerja Selama Seminggu yang Lalu Menurut Lapangan Pekerjaan Utama dan Jenis Kelamin di Kabupaten Seram Bagian Timur, 2018</b>	
	<i>Population Aged 15 Years and Over Who Worked During the Previous Week by Main Industry and Sex in Seram Bagian Timur Regency, 2018 .....</i>	66

<b>3.2.5 Jumlah Penduduk Berumur 15 Tahun Ke Atas yang Bekerja Selama Seminggu yang Lalu Menurut Jumlah Jam Kerja Seluruhnya dan Jenis Kelamin di Kabupaten Seram Bagian Timur, 2018</b>	
<i>Population Aged 15 Years and Over Who Worked During the Previous Week by Total Working Hours and Sex in Seram Bagian Timur Regency, 2018</i> .....	67
<b>3.2.6 Jumlah Penduduk Berumur 15 Tahun Ke Atas yang Bekerja Selama Seminggu yang Lalu Menurut Status Pekerjaan Utama dan Jenis Kelamin di Kabupaten Seram Bagian Timur, 2018</b>	
<i>Population Aged 15 Years and Over Who Worked During the Previous Week by Main Employment Status and Sex in Seram Bagian Timur Regency, 2018</i> .....	68
<b>3.2.7 Tingkat Pengangguran (%) dan Tingkat Partisipasi Angkatan Kerja (TPAK) di Kabupaten Seram Bagian Timur , 2014-2018</b>	
<i>The Unemployment Rate (%) and Labor Force Participation Rate (LFPR) in Seram Bagian Timur Regency, 2014-2018</i> .....	69
<b>3.2.8 Jumlah Pencari Kerja Terdaftar Menurut Tingkat Pendidikan Tertinggi yang Ditamatkan dan Jenis Kelamin di Kabupaten Seram Bagian Timur, 2018</b>	
<i>Number of Registered Job Applicants by Educational Attainment and Sex in Seram Bagian Timur Regency, 2018</i> .....	70
<b>3.2.9 Jumlah Pendaftar, Penerimaan, Penempatan dan Penghapusan Tenaga Kerja Menurut Jenis Kelamin dirinci per Bulan di Kabupaten Seram Bagian Timur, 2014-2018</b>	
<i>Number of Registration, Acception, Placement, and Removal of Labor by Sex per Month in Seram Bagian Timur Regency, 2014-2018</i> .....	71
<b>3.2.10 Jumlah Pendaftar, Penerimaan dan Penempatan Tenaga Kerja, Menurut Jenis Tingkat Pendidikan dirinci per Bulan di Kabupaten Seram Bagian Timur , 2014-2018</b>	
<i>Number of Registration, Acception, Placement of Labor by Educational Attainment per Month in Seram Bagian Timur Regency, 2014-2018</i> .....	73

<b>3.2.11 Upah Minimum Provinsi (UMP) Sektor/Sub Sektor serta Hasil Monitoring Lapangan di Kabupaten Seram Bagian Timur, 2017-2018</b>	
<i>Minimum Wage Regency Sector/Sub Sector and Monitoring Result In Seram Bagian Timur Regency, 2017-2018 .....</i>	<i>75</i>
<b>4 SOSIAL/SOCIAL .....</b>	<b>77</b>
<b>4.1 PENDIDIKAN/EDUCATION .....</b>	<b>90</b>
<b>4.1.1 Persentase Penduduk Usia 7–24 Tahun Menurut Jenis Kelamin, Kelompok Umur Sekolah, dan Partisipasi Sekolah di Kabupaten Seram Bagian Timur, 2018</b>	
<i>Percentage of Population Aged 7-24 Years by Sex, Age Group, and School Participation in Seram Bagian Timur Regency, 2018.....</i>	<i>90</i>
<b>4.1.2 Angka Partisipasi Murni (APM) dan Angka Partisipasi Kasar (APK) Menurut Jenjang Pendidikan di Kabupaten Seram Bagian Timur, 2018</b>	
<i>Net Enrolment Rate and Gross Enrolment Rate by Educational Level in Seram Bagian Timur Regency, 2018.....</i>	<i>91</i>
<b>4.1.3 Jumlah Sekolah, Ruang Kelas, Murid, Guru, dan Penerimaan Murid Baru Sekolah Dasar (SD) Menurut Kecamatan di Kabupaten Seram Bagian Timur, 2018</b>	
<i>Number of Schools, Class Room, Pupils, Teachers, and Acceptance of New Pupils of Primary Schools by Subdistrict in Seram Bagian Timur Regency, 2018.....</i>	<i>92</i>
<b>4.1.4 Jumlah Sekolah, Ruang Kelas, Murid, Guru, dan Penerimaan Murid Baru Madrasah Ibtidaiyah (MI) Menurut Kecamatan di Kabupaten Seram Bagian Timur, 2018</b>	
<i>Number of Schools, Class Room, Pupils, Teachers, and Acceptance of New Pupils of Madrasah Ibtidaiyah (MI) by Subdistrict in Seram Bagian Timur Regency, 2018 .....</i>	<i>94</i>
<b>4.1.5 Jumlah Sekolah, Ruang Kelas, Murid, Guru, dan Penerimaan Murid Baru Sekolah Menengah Pertama (SMP) Menurut Kecamatan di Kabupaten Seram Bagian Timur, 2018</b>	

	<i>Number of Schools, Class Room, Pupils, Teachers, and Acceptance of New Pupils of Junior High Schools by Subdistrict in Seram Bagian Timur Regency, 2018</i> .....	96
<b>4.1.6</b>	<b>Jumlah Sekolah, Ruang Kelas, Murid, Guru, dan Penerimaan Murid Baru Madrasah Tsanawiyah (MTs) Menurut Kecamatan di Kabupaten Seram Bagian Timur, 2018</b>	
	<i>Number of Schools, Class Room, Pupils, Teachers, and Acceptance of New Pupils of Madrasah Tsanawiyah (MTs) by Subdistrict in Seram Bagian Timur Regency, 2018</i> .....	98
<b>4.1.7</b>	<b>Jumlah Sekolah, Ruang Kelas, Murid, Guru, dan Penerimaan Murid Baru Sekolah Menengah Atas Menurut Kecamatan di Kabupaten Seram Bagian Timur, 2018</b>	
	<i>Number of Schools, Class Room, Pupils, Teachers, and Acceptance of New Pupils of Senior High Schools by Subdistrict in Seram Bagian Timur Regency, 2018</i> .....	100
<b>4.1.8</b>	<b>Jumlah Sekolah, Ruang Kelas, Murid, Guru, dan Penerimaan Murid Baru Madrasah Aliyah (MA) Menurut Kecamatan di Kabupaten Seram Bagian Timur, 2018</b>	
	<i>Number of Schools, Class Room, Pupils, Teachers, and Acceptance of New Pupils of Madrasah Aliyah (MA) by Subdistrict in Seram Bagian Timur Regency, 2018</i> .....	102
<b>4.1.9</b>	<b>Jumlah Sekolah, Ruang Kelas, Murid, Guru, dan Penerimaan Murid Baru Sekolah Menengah Kejuruan (SMK) Menurut Kecamatan di Kabupaten Seram Bagian Timur, 2018</b>	
	<i>Number of Schools, Class Room, Pupils, Teachers, and Acceptance of New Pupils of Vocational High Schools by Subdistrict in Seram Bagian Timur Regency, 2018</i> .....	104
<b>4.1.10</b>	<b>Rasio Murid Terhadap Ruang Kelas Menurut Kecamatan dan Jenjang Pendidikan SD, SMP, SMA, dan SMK di Kabupaten Seram Bagian Timur, 2018</b>	
	<i>Pupils to Class Room Ratio by Subdistrict and Educational Level SD, SMP, SMA, and SMK in Seram Bagian Timur Regency, 2018</i> .....	106

<b>4.1.11 Rasio Murid Terhadap Ruang Kelas Menurut Kecamatan dan Jenjang Pendidikan MI, MTs, dan MA di Kabupaten Seram Bagian Timur, 2018</b>	
<i>Pupils to Class Room Ratio by Subdistrict and Educational Level MI, MTs, and MA in Seram Bagian Timur Regency, 2018</i> .....	107
<b>4.1.12 Rasio Murid Terhadap Guru Menurut Kecamatan dan Jenjang Pendidikan SD, SMP, SMA, dan SMK di Kabupaten Seram Bagian Timur, 2018</b>	
<i>Pupils to Teacher Ratio by Subdistrict and Educational Level SD, SMP, SMA, and SMK in Seram Bagian Timur Regency, 2018</i> .....	108
<b>4.1.13 Rasio Murid Terhadap Guru Menurut Kecamatan dan Jenjang Pendidikan MI, MTs, dan MA di Kabupaten Seram Bagian Timur, 2018</b>	
<i>Pupils to Teacher Ratio by Subdistrict and Educational Level MI, MTs, and MA in Seram Bagian Timur Regency, 2018</i> .....	109
<b>4.1.14 Angka Melek Huruf di Kabupaten Seram Bagian Timur, 2014-2018</b>	
<i>The Literacy Rate in Seram Bagian Timur Regency, 2014-2018</i> .....	110
<b>4.1.15 Angka Partisipasi Sekolah di Kabupaten Seram Bagian Timur, 2014-2018</b>	
<i>School Participation Rate in Seram Bagian Timur Regency, 2014-2018</i> .....	111
<b>4.2 KESEHATAN/HEALTH</b> .....	112
<b>4.2.1 Banyaknya Rumah Sakit, Rumah Bersalin dan Tempat Tidur menurut Kecamatan di Kabupaten Seram Bagian Timur, 2018</b>	
<i>Number of Hospital, Maternity House and Number of Beds by Subdistrict in Seram Bagian Timur Regency, 2018</i> .....	112
<b>4.2.2 Banyaknya Tenaga Kesehatan pada Rumah Sakit menurut Kecamatan di Kabupaten Seram Bagian Timur, 2018</b>	
<i>Number of Health Personnel at Hospital by Subdistrict in Seram Bgaian Timur Regency, 2018</i> .....	113
<b>4.2.3 Jumlah Fasilitas Kesehatan Menurut Kecamatan di Kabupaten Seram Bagian Timur, 2018</b>	

	<i>Number of Health Facilities by Subdistrict in Seram Bagian Timur Regency, 2018</i> .....	115
<b>4.2.4</b>	<b>Banyaknya Tenaga Kesehatan pada Puskesmas dan Puskesmas Pembantu menurut Kecamatan di Kabupaten Seram Bagian Timur, 2018</b>	
	<i>Number of Health Personnel at PHC and PHC Owned by Subdistrict in Seram Bgaian Timur Regency, 2018</i> .....	116
<b>4.2.5</b>	<b>Banyaknya Balita Yang Pernah Mendapat Imunisasi Menurut Jenis Imunisasi di Kabupaten Seram Bagian Timur, 2014–2018</b>	
	<i>Number of Children Under Five Years Who Had Immunization by Type of Immunization in Seram Bagian Timur Regency, 2014–2018</i> ..	118
<b>4.2.6</b>	<b>Jumlah Kasus 10 Penyakit Terbanyak di Kabupaten Seram Bagian Timur, 2018</b>	
	<i>Number of Cases of the 10 Most Diseases in Seram Bagian Timur Regency, 2018</i> .....	119
<b>4.2.7</b>	<b>Jumlah Bayi Lahir, Bayi Berat Badan Lahir Rendah (BBLR), BBLR Dirujuk, dan Bergizi Buruk di Kabupaten Seram Bagian Timur, 2015-2018</b>	
	<i>Number of Births, Babies with Low Birth Weights (LBW), Treated LBW, and Malnutrition Cases in Seram Bagian Timur Regency, 2015-2018</i> .....	120
<b>4.2.8</b>	<b>Jumlah Ibu Hamil, Melakukan Kunjungan K1, Melakukan Kunjungan K4, Kurang Energi Kronis (KEK), dan Mendapat Tablet Zat Besi (Fe) di Kabupaten Seram Bagian Timur, 2014–2018</b>	
	<i>Number of Pregnant Women, Those with One Visit and four Visits of Antenatal Care, Chronic Energy Deficiency (CED), and Receiving Iron Supplement in Seram Bagian Timur Regency, 2014–2018</i> .....	121
<b>4.2.9</b>	<b>Hasil Monitoring Status Gizi pada Beberapa Desa UPGK menurut Kecamatan di Kabupaten Seram Bagian Timur, 2018</b>	
	<i>Monitial Issued of Nutrient Status of Some INRF Village by Subdistrict in Seram Bagian Timur Regency, 2018</i> .....	122
<b>4.2.10</b>	<b>Jumlah Remaja Usia 15-24 Tahun yang Mendapat Penyuluhan Tentang Kesehatan Reproduksi (Kespro), HIV/AIDS, dan Keluarga</b>	

<b>Berencana (KB) Menurut Kecamatan di Kabupaten Seram Bagian Timur, 2018</b>	
<i>Number of Young People Aged 15 - 24 Who Had Counselling on Reproductive Health, HIV/AIDS, and Family Planning by Subdistrict in Seram Bagian Timur Regency, 2018.....</i>	123
<b>4.2.11 Jumlah Kasus HIV/AIDS, IMS, DBD, Diare, TB, dan Malaria Menurut Kecamatan di Kabupaten Seram Bagian Timur, 2018</b>	
<i>Number of Cases of HIV/AIDS, Sexually Transmitted Infection, Dengue Fever, Diarrhea, Tuberculosis (TB) and Malaria by Subdistrict in Seram Bagian Timur Regency, 2018.....</i>	124
<b>4.2.12 Jumlah Klinik Keluarga Berencana (KKB) dan Pos Pelayanan Keluarga Berencana Desa (PKBD) Menurut Kecamatan di Kabupaten Seram Bagian Timur, 2018</b>	
<i>Number of Family Planning Clinics and Village Family Planning Service Units by Subdistrict in Seram Bagian Timur Regency, 2018....</i>	125
<b>4.2.13 Jumlah Pasangan Usia Subur dan Peserta KB Aktif Menurut Kecamatan di Kabupaten Seram Bagian Timur, 2018</b>	
<i>Number of Eligible Couples and Family Planning Participants by Subdistrict in Seram Bagian Timur Regency, 2018.....</i>	126
<b>4.2.14 Presentase Penduduk Yang Berobat Jalan Menurut Tempat Pengobatan Di Kabupaten Seram Bagian Timur, 2017–2018</b>	
<i>Percentage of Population Treated The way According to Place of treatment in Seram Bagian Timur Regency, 2017–2018 .....</i>	128
<b>4.2.15 Presentase Perempuan Berumur 15-49 Tahun yang pernah Kawin Menurut Penolong Kelahiran Di Kabupaten Seram Bagian Timur, 2014–2018</b>	
<i>Percentage of Women Aged 15-49 Years Ever Married According to Birth Assistance in Seram Bagian Timur regency, 2014–2018.....</i>	129
<b>4.3 AGAMA/RELIGION.....</b>	130
<b>4.3.1 Jumlah Penduduk Menurut Kabupaten/Kota dan Agama yang Dianut di Kabupaten Seram Bagian Timur, 2018</b>	
<i>Population by Subdistrict and Religion in Seram Bagian Timur Regency, 2018 .....</i>	130

<b>4.3.2</b>	<b>Jumlah Tempat Peribadatan Menurut Kecamatan di Kabupaten Seram Bagian Timur, 2018</b>	
	<i>Number of Worship Facilities by Subdistrict in Seram Bagian Timur Regency, 2018</i>	131
<b>4.3.3</b>	<b>Jumlah Jemaah Haji yang Diberangkatkan Ke Tanah Suci/Mekah Menurut Jenis Kelamin dan Kecamatan di Kabupaten Seram Bagian Timur, 2018</b>	
	<i>Number of Hajj Pilgrims Departed to the Holy Land / Mecca by Sex and Subdistrict in Seram Bagian Timur Regency, 2018</i>	132
<b>4.4</b>	<b>KRIMINALITAS/CRIME</b>	133
<b>4.4.1</b>	<b>Tambahan Narapidana Pada Lembaga Pemasyarakatan Geser Berdasarkan Putusan Pengadilan Menurut Jenis Kejahatan/ Pelanggaran Dan Jenis Kelamin, 2018</b>	
	<i>The Captive Additional in Geser Community Prison by The Court Decision According to The Motive of Crime/Infraction and Sex, 2018</i>	133
<b>4.4.2</b>	<b>Tambahan Narapidana Pada Lembaga Pemasyarakatan Geser Berdasarkan Putusan Pengadilan Menurut Bulan dan Jenis Tindakan Pidana (Orang), 2018</b>	
	<i>The Captive Additional in The Institution Community Prison of Geser by The Court Decision According to The Month and Kind of Crime Action (Person), 2018</i>	135
<b>4.4.3</b>	<b>Banyaknya Narapidana Menurut Bulan dan Jenis Kelamin di Kabupaten Seram Bagian Timur, 2018</b>	
	<i>The Number Of Prisoners By Month And Gender In Seram Bagian Timur Regency, 2018</i>	136
<b>4.4.4</b>	<b>Jumlah Kejahatan yang dilaporkan pada Polres Seram Bagian Timur Menurut Jenis dirinci Per Bulan, 2015-2018</b>	
	<i>Number of Criminal Which Reported to the Seram Bagian Timur of Police Resort According to motive Specified by Month, 2015-2018</i>	137
<b>4.4.5</b>	<b>Banyaknya Perkara yang Diterima dan Diselesaikan Menurut Bulan di Kabupaten Seram Bagian Timur, 2015-2018</b>	
	<i>The Number of Cases that Accepted and Resolved by Month in Seram Bagian Timur Regency, 2015-2018</i>	142



<b>4.4.6 Jumlah Perkara Yang Terdaftar Dan Diterima Pada Pengadilan Agama Dirinci Per Bulan *), 2018</b>	
<i>Number Of Registration Case Then Accepted At The Religion Court Specified By Month *), 2018</i> .....	143
<b>4.4.7 Jumlah Perkara Yang Diproses Dan Diputuskan Pada Pengadilan Agama Dirinci Per Bulan *), 2018</b>	
<i>Number Of Proccesed Case Then Concluded At The Religion Court Specified By Month *), 2018</i> .....	151
<b>4.4.8 Banyaknya Kecelakaan Dan Korban Lalu Lintas Di Kabupaten Seram Bagian Timur, 2014-2018</b>	
<i>Number Of Traffic Accidents And Casualties In Seram Bagian Timur Regency, 2014-2018</i> .....	161
<b>4.4.9 Jumlah Tahanan pada Kejaksaan Negeri Bula Menurut Jenis Pidana di Kabupaten Seram Bagian Timur, 2018</b>	
<i>Number of Prisoners in Bula Public Prosecutor by Crime Motive in Seram Bagian Timur Regency, 2018</i> .....	162
<b>4.4.10 Jumlah Perkara dan Terdakwa/Tertuduh yang Diselesaikan Menurut Jenis Penyelesaian di Kabupaten Seram Bagian Timur, 2018</b>	
<i>Number of Case and Defendant/Accused That Have Been Solved by Solution Type in Seram Bagian Timur Regency, 2018</i> .....	164
<b>4.4.11 Jumlah Terdakwa/Tertuduh yang Diselesaikan Pengadilan Menurut Kelompok Umur dan Jenis Kelamin di Kabupaten Seram Bagian Timur, 2018</b>	
<i>Number of Defendant/Accused That Have Been Solved by Age Group and Gender in Seram Bagian Timur Regency, 2018</i> .....	165
<b>4.4.12 Banyaknya Terdakwa/Tertuduh yang Diselesaikan Pengadilan Dirinci Menurut Pidana/Hukum di Kabupaten Seram Bagian Timur, 2018</b>	
<i>Number of Defendant/Accused That Have Been Solved Specified by The Law/Punishment in Seram Bagian Timur Regency, 2018</i> .....	166

<b>4.4.13 Banyaknya Terdakwa/Tertuduh yang Diselesaikan Pengadilan Menurut Sikap Keputusan Pengadilan di Kabupaten Seram Bagian Timur, 2018</b>	
Number of Defendant/Accused That Have Been Solved by the Court According to Behavior's Attitude of Court's Decision in Seram Bagian Timur Regency, 2018.....	167
<b>4.5 KEMISKINAN/POVERTY .....</b>	<b>168</b>
<b>4.5.1 Jumlah Keluarga Menurut Kecamatan dan Klasifikasi Keluarga di Kabupaten Seram Bagian Timur, 2015-2018</b>	
<i>Number of Households by Subdistrict and Household Classification in Seram Bagian Timur Regency, 2015-2018.....</i>	<i>168</i>
<b>4.5.2 Garis Kemiskinan dan Penduduk Miskin di Kabupaten Seram Bagian Timur, 2014–2018</b>	
<i>Poverty Line and Number of Poor People in Seram Bagian Timur Regency, 2014–2018 .....</i>	<i>169</i>
<b>4.6 PERUMAHAN/HOUSES .....</b>	<b>170</b>
<b>4.6.1 Persentase Rumah Tangga Menurut Jenis Atap Yang Digunakan Di Kabupaten Seram Bagian Timur, 2014-2018</b>	
<i>Percentage Of Households By Type Of Roof Used In Seram Bagian Timur Regency, 2014-2018 .....</i>	<i>170</i>
<b>4.6.2 Persentase Rumah Tangga Menurut Jenis Dinding Yang Digunakan Di Kabupaten Seram Bagian Timur, 2014-2018</b>	
<i>Percentage Of Households By Type Of Wall Used In Seram Bagian Timur Regency, 2014-2018 .....</i>	<i>171</i>
<b>4.6.3 Persentase Rumah Tangga Menurut Luas Lantai Rumah Di Kabupaten Seram Bagian Timur, 2014-2018</b>	
<i>Percentage Of Households According To The House Floor Area In Seram Bagian Timur Regency, 2014-2018.....</i>	<i>172</i>
<b>4.6.4 Persentase Rumah Tangga Menurut Jenis Lantai Yang Digunakan Di Kabupaten Seram Bagian Timur, 2014-2018</b>	
<i>Percentage Of Households By Type Of Floor Used In Seram Bagian Timur Regency, 2014-2018 .....</i>	<i>173</i>

<b>5</b>	<b>PERTANIAN/AGRICULTURE .....</b>	<b>175</b>
<b>5.1</b>	<b>TANAMAN PANGAN/FOOD CROPS.....</b>	<b>185</b>
<b>5.1.1</b>	<b>Luas Wilayah Kabupaten Seram Bagian Timur Menurut Status Penggunaan Lahan di Kabupaten Seram Bagian Timur (Hektar), 2018</b>	
	<i>Area of Seram Bagian Timur Regency by Land Utilization (Ha), 2018.....</i>	<b>185</b>
<b>5.1.2</b>	<b>Luas Tanam, Luas Panen dan Produksi Padi Sawah Menurut Kecamatan di Kabupaten Seram Bagian Timur (hektar), 2018</b>	
	<i>Land Area, Area Harvested and Production of WetLand Paddy by Subdistrict in Seram Bagian Timur Regency (hectare), 2018 .....</i>	<b>187</b>
<b>5.1.3</b>	<b>Luas Tanam, Luas Panen dan Produksi Jagung Menurut Kecamatan di Kabupaten Seram Bagian Timur (hektar), 2018</b>	
	<i>Land Area, Area Harvested and Production of Maizy by Subdistrict in Seram Bagian Timur Regency (hectare), 2018 .....</i>	<b>188</b>
<b>5.1.4</b>	<b>Luas Tanam, Luas Panen dan Produksi Ketela Pohon Menurut Kecamatan di Kabupaten Seram Bagian Timur (hektar), 2018</b>	
	<i>Land Area, Area Harvested and Production of Cassava by Subdistrict in Seram Bagian Timur Regency (hectare), 2018 .....</i>	<b>189</b>
<b>5.1.5</b>	<b>Luas Tanam, Luas Panen dan Produksi Ketela Rambat Menurut Kecamatan di Kabupaten Seram Bagian Timur (hektar), 2018</b>	
	<i>Land Area, Area Harvested and Production of Sweet Potato by Subdistrict in Seram Bagian Timur Regency (hectare), 2018 .....</i>	<b>190</b>
<b>5.1.6</b>	<b>Luas Tanam, Luas Panen dan Produksi Kacang Tanah Menurut Kecamatan di Kabupaten Seram Bagian Timur (hektar), 2018</b>	
	<i>Land Area, Area Harvested and Production of Peanuts by Subdistrict in Seram Bagian Timur Regency (hectare), 2018 .....</i>	<b>191</b>
<b>5.1.7</b>	<b>Luas Tanam, Luas Panen dan Produksi Kacang Hijau Menurut Kecamatan di Kabupaten Seram Bagian Timur (hektar), 2018</b>	
	<i>Land Area, Area Harvested and Production of Mung Beans by Subdistrict in Seram Bagian Timur Regency (hectare), 2018 .....</i>	<b>192</b>
<b>5.1.8</b>	<b>Luas Tanam, Luas Panen dan Produksi Kacang Kedelai Menurut Kecamatan di Kabupaten Seram Bagian Timur (hektar), 2018</b>	

	<i>Land Area, Area Harvested and Production of Soybeans by Subdistrict in Seram Bagian Timur Regency (hectare), 2018.....</i>	193
<b>5.1.9</b>	<b>Luas Tanam, Luas Panen dan Produksi Talas Menurut Kecamatan di Kabupaten Seram Bagian Timur (hektar), 2018</b>	
	<i>Land Area, Area Harvested and Production of Taroes by Subdistrict in Seram Bagian Timur Regency (hectare), 2018.....</i>	194
<b>5.2</b>	<b>HORTIKULTURA/HORTICULTURE .....</b>	195
<b>5.2.1</b>	<b>Luas Tanam, Luas Panen dan Produksi Tomat Menurut Kecamatan di Kabupaten Seram Bagian Timur (hektar), 2018</b>	
	<i>Land Area, Area Harvested and Production of Tomatoes by Subdistrict in Seram Bagian Timur Regency (hectare), 2018.....</i>	195
<b>5.2.2</b>	<b>Luas Tanam, Luas Panen dan Produksi Bayam Menurut Kecamatan di Kabupaten Seram Bagian Timur (hektar), 2018</b>	
	<i>Land Area, Area Harvested and Production of Cayenne by Subdistrict in Seram Bagian Timur Regency (hectare), 2018.....</i>	196
<b>5.2.3</b>	<b>Luas Tanam, Luas Panen dan Produksi Cabai Rawit Menurut Kecamatan di Kabupaten Seram Bagian Timur (hektar), 2018</b>	
	<i>Land Area, Area Harvested and Production of Chili by Subdistrict in Seram Bagian Timur Regency (hectare), 2018.....</i>	197
<b>5.2.4</b>	<b>Luas Tanam, Luas Panen dan Produksi Cabai Keriting Menurut Kecamatan di Kabupaten Seram Bagian Timur (hektar), 2018</b>	
	<i>Land Area, Area Harvested and Production of Curly Pepper by Subdistrict in Seram Bagian Timur Regency (hectare), 2018.....</i>	198
<b>5.2.5</b>	<b>Luas Tanam, Luas Panen dan Produksi Mentimun Menurut Kecamatan di Kabupaten Seram Bagian Timur (hektar), 2018</b>	
	<i>Land Area, Area Harvested and Production of Cucumber by Subdistrict in Seram Bagian Timur Regency (hectare), 2018.....</i>	199
<b>5.2.6</b>	<b>Luas Tanam, Luas Panen dan Produksi Terong Menurut Kecamatan di Kabupaten Seram Bagian Timur (hektar), 2018</b>	
	<i>Land Area, Area Harvested and Production of Eggplant by Subdistrict in Seram Bagian Timur Regency (hectare), 2018.....</i>	200
<b>5.2.7</b>	<b>Luas Tanam, Luas Panen dan Produksi Sawi Menurut Kecamatan di Kabupaten Seram Bagian Timur (hektar), 2018</b>	
	<i>Land Area, Area Harvested and Production of Cabbage by Subdistrict in Seram Bagian Timur Regency (hectare), 2018.....</i>	201

<b>5.2.8</b>	<b>Luas Tanaman Buah-buahan Menurut Kecamatan dan Jenis Buah di Kabupaten Seram Bagian Timur, 2018</b>	
	<i>Land Area of Fruits by Subdistrict and Kind of Fruit in Seram Bagian Timur Regency, 2018.....</i>	202
<b>5.2.9</b>	<b>Produksi Buah-buahan Menurut Kecamatan dan Jenis Buah di Kabupaten Seram Bagian Timur, 2018</b>	
	<i>Production of Fruits by Subdistrict and Kind of Fruit in Seram Bagian Timur Regency, 2018.....</i>	203
<b>5.3</b>	<b>PERKEBUNAN/ESTATE CROPS .....</b>	204
<b>5.3.1</b>	<b>Luas Tanaman dan Produksi Kelapa Menurut di Kabupaten Seram Bagian Timur, 2018</b>	
	<i>Planted Area and Production of Coconut by Subdistrict in Seram Bagian Timur Regency, 2018.....</i>	204
<b>5.3.2</b>	<b>Luas Tanaman dan Produksi Cengkeh Menurut di Kabupaten Seram Bagian Timur, 2018</b>	
	<i>Planted Area and Production of Clove by Subdistrict in Seram Bagian Timur Regency, 2018.....</i>	205
<b>5.3.3</b>	<b>Luas Tanaman dan Produksi Pala Menurut di Kabupaten Seram Bagian Timur, 2018</b>	
	<i>Planted Area and Production of Nutmeg by Subdistrict in Seram Bagian Timur Regency, 2018.....</i>	206
<b>5.3.4</b>	<b>Luas Tanaman dan Produksi Kakao Menurut di Kabupaten Seram Bagian Timur, 2018</b>	
	<i>Planted Area and Production of Cocoa by Subdistrict in Seram Bagian Timur Regency, 2018.....</i>	207
<b>5.3.5</b>	<b>Luas Tanaman dan Produksi Kopi Menurut di Kabupaten Seram Bagian Timur, 2018</b>	
	<i>Planted Area and Production of Coffe by Subdistrict in Seram Bagian Timur Regency, 2018.....</i>	208
<b>5.3.6</b>	<b>Luas Tanaman dan Produksi Jambu Mette Menurut di Kabupaten Seram Bagian Timur, 2018</b>	
	<i>Planted Area and Production of Cashew by Subdistrict in Seram Bagian Timur Regency, 2018.....</i>	209

<b>5.3.7</b>	<b>Luas Tanaman dan Produksi Kelapa Sawit Menurut di Kabupaten Seram Bagian Timur, 2018</b>	
	<i>Planted Area and Production of Oil Palm by Subdistrict in Seram Bagian Timur Regency, 2018</i> .....	210
<b>5.4</b>	<b>PETERNAKAN/LIVESTOCK</b> .....	211
<b>5.4.1</b>	<b>Populasi Ternak Menurut Kecamatan dan Jenis Ternak di Kabupaten Seram Bagian Timur (Ekor), 2018</b>	
	<i>Livestock Population by Subdistrict and Kind of Livestock in Seram Bagian Timur Regency, 2018</i> .....	211
<b>5.4.2</b>	<b>Populasi Unggas Menurut Kecamatan dan Jenis Unggas di Kabupaten Seram Bagian Timur (Ekor), 2018</b>	
	<i>Poultry Population by Subdistrict and Kind of Poultry in Seram Bagian Timur Regency, 2018</i> .....	212
<b>5.5</b>	<b>PERIKANAN/FISHERY</b> .....	213
<b>5.5.1</b>	<b>Jumlah Rumah Tangga Perikanan Tangkap Menurut Kecamatan dan Subsektor di Kabupaten Seram Bagian Timur, 2017 dan 2018</b>	
	<i>Number of Fish Capture Households by Subdistrict and Subsector in Seram Bagian Timur Regency, 2017 and 2018</i> .....	213
<b>5.5.2</b>	<b>Produksi Perikanan Tangkap Menurut Kecamatan dan Subsektor di Kabupaten Seram Bagian Timur (ton), 2017 dan 2018</b>	
	<i>Production of Fish Capture by Subdistrict and Subsector in Seram Bagian Timur Regency (ton), 2017 and 2018</i> .....	214
<b>5.5.3</b>	<b>Jumlah Rumah Tangga Perikanan Budidaya Menurut Kecamatan dan Jenis Budidaya di Kabupaten Seram Bagian Timur, 2018</b>	
	<i>Number of Aquaculture Households by Subdistrict and Type of Aquaculture in Seram Bagian Timur Regency, 2018</i> .....	215
<b>5.5.4</b>	<b>Produksi Perikanan Budidaya Menurut Kecamatan dan Subsektor di Kabupaten Seram Bagian Timur (ton), 2018</b>	
	<i>Production of Aquaculture by Subdistrict and Subsector in Seram Bagian Timur Regency, 2018</i> .....	216
<b>5.5.5</b>	<b>Jumlah Perahu/Kapal Menurut Kecamatan dan Jenis Kapal di Kabupaten Seram Bagian Timur, 2018</b>	
	<i>Number of Fishing Boats by Subdistrict and Type of Boat in Seram Bagian Timur Regency, 2018</i> .....	217

<b>5.5.6 Jumlah Alat Penangkapan Ikan Menurut Jenis dan Kecamatan di Kabupaten Seram Bagian Timur, 2018</b>	
<i>Number of Fish Gear Specified by Type and Districts in Seram Bagian Timur Regency, 2018.....</i>	<i>219</i>
<b>5.5.7 Produksi dan Nilai Ikan Menurut Jenis Perikanan di Kabupaten Seram Bagian Timur, 2017 - 2018</b>	
<i>Production and Values of Fish Specified by The Kind of Fishery in Seram Bagian Timur Regency, 2017 - 2018 .....</i>	<i>224</i>
<b>5.5.8 Produksi Perikanan Laut Menurut Jenis Ikan di Kabupaten Seram Bagian Timur, 2018</b>	
<i>Production of Sea Fishery by Type of Fish in Seram Bagian Timur Regency, 2018 .....</i>	<i>226</i>
<b>5.5.9 Produksi Perikanan Darat Menurut Jenis Ikan di Kabupaten Seram Bagian Timur, 2018</b>	
<i>Production of Terrestrial Fisheries Specified by Kind of Fish in Seram Bagian Timur Regency, 2018 .....</i>	<i>227</i>
<b>5.5.10 Produksi dan Nilai Produksi Ikan Laut Hasil Olahan dan Awetan Menurut Jenis Olahan di Kabupaten Seram Bagian Timur, 2018</b>	
<i>Production and Value of Sea Fish Production of Processed and Prepared by Type of Preparation in Seram Bagian Timur Regency, 2018 .....</i>	<i>228</i>
<b>5.5.11 Jumlah Ekspor dan Antar Pulau Serta Nilai Komoditi Perikanan Menurut Jenis Ikan di Kabupaten Seram Bagian Timur, 2018</b>	
<i>Number of Export and Inter Island as well as Value of Fishery Commodity by Type of Fish in Seram Bagian Timur Regency, 2018....</i>	<i>229</i>
<b>5.5.12 Pendapatan Perkapita Nelayan Menurut Kecamatan di Kabupaten Seram Bagian Timur, 2018</b>	
<i>Revenue Per Capita Fishermen by District in Seram Bagian Timur Regency, 2018 .....</i>	<i>230</i>
<b>5.5.13 Luas dan Kondisi Terumbu Karang, Hutan Mangrove, dan Padang Lamun Menurut Kecamatan di Kabupaten Seram Bagian Timur 2018</b>	
<i>Area and Condition of Coral Reef, Mangrove Forest, and Seagrass Field by District in Seram Bagian Timur Regency, 2018 .....</i>	<i>232</i>

<b>5.6</b>	<b>KEHUTANAN/FOREST</b> .....	235
<b>5.6.1</b>	<b>Luas Kawasan Hutan dan Perairan Menurut Kecamatan di Kabupaten Seram Bagian Timur (hektar), 2015</b> <i>Forest and Inland Water Area by Subdistrict in Seram Bagian Timur Regency (hectare), 2015</i> .....	235
<b>5.6.2</b>	<b>Produksi Kayu Hutan Menurut Jenis Produksi di Kabupaten Seram Bagian Timur (m3), 2015–2018</b> <i>Timber Production by Type of Product in Seram Bagian Timur Regency (m3), 2015–2018</i> .....	236
<b>6</b>	<b>INDUSTRI, PERTAMBANGAN, ENERGI, DAN KONSTRUKSI</b> <b>INDUSTRY, MINING, ENERGY, AND CONSTRUCTION</b> .....	237
<b>6.1</b>	<b>INDUSTRI/INDUSTRY</b> .....	242
<b>6.1.1</b>	<b>Jumlah Perusahaan, Tenaga Kerja, dan Nilai Produksi Menurut Klasifikasi Industri di Kabupaten Seram Bagian Timur, 2018</b> <i>Number of Establishment, Employees, and Production Value by Industrial Classification in Seram Bagian Timur Regency, 2018</i> .....	242
<b>6.2</b>	<b>ENERGI/ENERGY</b> .....	244
<b>6.2.1</b>	<b>Daya Terpasang, Produksi, dan Distribusi Listrik PT. PLN (Persero) pada Cabang/Ranting PLN di Kabupaten Seram Bagian Timur, 2014–2018</b> <i>Installed Capacity, Production, and Distribution of Electricity of State Electricity Company at Branch Level in Seram Bagian Timur Regency, 2014–2018</i> .....	244
<b>6.2.2</b>	<b>Jumlah Pelanggan Listrik Menurut Kecamatan di Kabupaten Seram Bagian Timur, 2014–2018</b> <i>Number of Registered Electricity Costumers by Subdistrict in Seram Bagian Timur Regency, 2014–2018</i> .....	245
<b>6.2.3</b>	<b>Persentase Rumah Tangga Berdasarkan Sumber Air Minum Di Kabupaten Seram Bagian Timur, 2014–2018</b> <i>Percentage Of Household Devided By Source Of Drinking Water In Seram Bagian Timur Regency, 2014-2018</i> .....	246



<b>6.3</b>	<b>PERTAMBANGAN/MINING</b> .....	247
<b>6.3.1</b>	<b>Produksi Bahan Galian C Di Kabupaten Seram Bagian Timur, 2014-2015</b> <i>Production Of Type-C Excavated Material In Seram Bagian Timur Regency, 2014-2015</i> .....	247
<b>6.3.2</b>	<b>Produksi Bahan Galian C Di Kabupaten Seram Bagian Timur Dirinci Per Bulan, 2015</b> <i>Production Of Type-C Excavated Material In Seram Bagian Timur Regency By Month, 2015</i> .....	248
<b>7</b>	<b>PERDAGANGAN/TRADE</b> .....	257
<b>7.1</b>	<b>Jumlah Perusahaan Menurut Bentuk Badan Hukum di Kabupaten Seram Bagian Timur, 2014–2018</b> <i>Number of Establishments by Type of Business Entity in Seram Bagian Timur Regency, 2014–2018</i> .....	263
<b>7.2</b>	<b>Jumlah Pedagang Menurut Kecamatan di Kabupaten Seram Bagian Timur, 2018</b> <i>Number of Merchants by Subdistrict in Seram Bagian Timur Regency, 2018</i> .....	264
<b>7.3</b>	<b>Jumlah Sarana Perdagangan Menurut Jenisnya di Kabupaten Seram Bagian Timur, 2014–2018</b> <i>Number of Trading Facilities by Type of Facility in Seram Bagian Timur Regency, 2014–2018</i> .....	265
<b>7.4</b>	<b>Jumlah Koperasi Menurut Jenis Koperasi dan Kecamatan di Kabupaten Seram Bagian Timur, 2017</b> <i>Number of Cooperatives by Type of Cooperative and Subdistrict in Seram Bagian Timur Regency, 2017</i> .....	266
<b>8</b>	<b>HOTEL DAN PARIWISATA/HOTEL AND TOURISM</b> .....	269
<b>8.1</b>	<b>HOTEL</b> .....	275
<b>8.1.1</b>	<b>Nama Akomodasi, Alamat, Kamar, Tempat Tidur, dan Tarif Menginap di Kabupaten Seram Bagian Timur, 2018</b> <i>Names of Accomodation, Adress, Rooms, Beds, and Tarrif of Night Spent in Seram Bagian Timur Regency, 2018</i> .....	275
<b>8.1.2</b>	<b>Nama Akomodasi Berdasarkan Klasifikasi di Kabupaten Seram Bagian Timur, 2018</b>	

	<i>Names of Accomodation Pursuant to Classification in Seram Bagian Timur Regency, 2018</i> .....	277
<b>8.2</b>	<b>PARIWISATA/TOURISM</b> .....	279
<b>8.2.1</b>	<b>Jumlah Restoran/Rumah Makan Menurut Kecamatan di Kabupaten Seram Bagian Timur, 2017 dan 2018</b>	
	<i>Number of Restaurant by Subdistrict in Seram Bagian Timur Regency, 2017 and 2018</i> .....	279
<b>8.2.2</b>	<b>Jumlah Obyek Wisata dalam Lingkungan Kabupaten Seram Bagian Timur, 2018</b>	
	<i>Number of Tourism Destination in Seram Bagian Timur Regency, 2018</i> .....	280
<b>8.2.3</b>	<b>Nama Obyek Wisata Menurut Lokasi, Jenis dan Pengelola di Kabupaten Seram Bagian Timur, 2018</b>	
	<i>Tourism by Location Object Name, Type, and Business in Seram Bagian Timur Regency, 2018</i> .....	281
<b>8.2.4</b>	<b>Perkembangan Pengunjung Obyek Wisata di Kabupaten Seram Bagian Timur, 2014-2018</b>	
	<i>The Development of Visitor's Tourism Object in Seram Bagian Timur Regency, 2014-2018</i> .....	283
<b>8.2.5</b>	<b>Potensi Wisata Budaya di Kabupaten Seram Bagian Timur, 2018</b>	
	<i>Cultural Tourism Potential in Seram Bagian Timur Regency, 2018</i> .....	284
<b>8.2.6</b>	<b>Situs/Bangunan di Kabupaten Seram Bagian Timur, 2018</b>	
	<i>Site/Historic Building in Seram Bagian Timur Regency, 2018</i> .....	286
<b>9</b>	<b>TRANSPORTASI DAN KOMUNIKASI/TRANSPORTATION AND COMMUNICATION</b> .....	287
<b>9.1</b>	<b>Panjang Jalan Menurut Kecamatan dan Pemerintahan yang Berwenang Mengelolanya di Kabupaten Seram Bagian Timur (km), 2018</b>	
	<i>Length of Roads by Subdistrict and Level of Government Authority in Seram Bagian Timur Regency (km), 2018</i> .....	293
<b>9.2</b>	<b>Panjang Jalan Menurut Kecamatan dan Jenis Permukaan Jalan di Kabupaten Seram Bagian Timur (km), 2018</b>	
	<i>Length of Roads by Subdistrict and Type of Road Surface in Seram Bagian Timur Regency (km), 2018</i> .....	294

<b>9.3</b>	<b>Panjang Jalan Menurut Kecamatan dan Kondisi Jalan di Kabupaten Seram Bagian Timur (km), 2018</b>	
	<i>Length of Roads by Subdistrict and Road Condition in Seram Bagian Timur Regency (km), 2018</i> .....	295
<b>9.4</b>	<b>Jumlah Kendaraan Bermotor Menurut Kecamatan dan Jenis Kendaraan di Kabupaten Seram Bagian Timur, 2018</b>	
	<i>Number of Motor Vehicles by Subdistrict and Type of Vehicle in Seram Bagian Timur Regency, 2018</i> .....	296
<b>9.5</b>	<b>Jumlah Kendaraan yang Terdaftar pada Polres Seram Bagian Timur, 2018</b>	
	<i>Number of Vehicles Registered at Seram Bagian Timur Police Resort, 2018</i> .....	297
<b>9.6</b>	<b>Bandara Lapangan Terbang dan Keadaannya di Kabupaten Seram Bagian Timur</b>	
	<i>The Condition of Airports in Seram Bagian Timur Regency</i> .....	299
<b>9.7</b>	<b>Frekuensi Penerbangan Teratur (SKED) Menurut Rute Penerbangan di Kabupaten Seram Bagian Timur, 2018</b>	
	<i>Regular Flight Frequency (SKED) Specified by Flight Routes in Seram Bagian Timur Regency, 2018</i> .....	300
<b>9.8</b>	<b>Jumlah Penumpang Pesawat Menurut Rute Penerbangan per Bulan di Kabupaten Seram Bagian Timur, 2018</b>	
	<i>Number of Passenger by Flight Routes per Month in Seram Bagian Timur Regency, 2018</i> .....	301
<b>9.9</b>	<b>Pelabuhan dan kedalamannya di Kabupaten Seram Bagian Timur, 2018</b>	
	<i>Harbor and The Deep of Harbor in Seram Bagian Timur Regency, 2018</i> .....	302
<b>9.10</b>	<b>Banyaknya Surat Pos Kilat Khusus Dalam Negeri Yang Diterima Dan Dikirim Melalui Kantor Pos Bula, 2016-2017</b>	
	<i>Number Of Special Express Post Letter Which Accepted And Sent Via Bula Post Office, 2016-2017</i> .....	303
<b>9.11</b>	<b>Banyaknya Wesel Yang Diterima Dan Dikirim Melalui Kantor Pos Bula, 2016-2017</b>	

	<i>Number Of Postal Rate Money Which Accepted And Sent Via Bula Post Office, 2016-2017 .....</i>	304
<b>9.12</b>	<b>Kapasitas Sentral Telepon Menurut Lokasi Di Kabupaten Seram Bagian Timur, 2015-2018</b>	
	<i>Central Telephone Capacity By Subdistrict In Seram Bagian Timur Regency, 2015-2018 .....</i>	305
<b>9.13</b>	<b>Jumlah Pelanggan Telpon Menurut Bulan Di Kabupaten Seram Bagian Timur, 2015-2018</b>	
	<i>Number Of Telephone Subscribers By Month In Seram Bagian Timur Regency, 2015-2018 .....</i>	306
<b>10</b>	<b>KEUANGAN DAERAH DAN HARGA</b>	
	<b>LOCAL FINANCE AND PRICE .....</b>	307
<b>10.1</b>	<b>KEUANGAN DAERAH/LOCAL FINANCE .....</b>	311
<b>10.1.1</b>	<b>Realisasi Pendapatan Pemerintah Kabupaten Seram Bagian Timur Menurut Jenis Pendapatan (ribu rupiah), 2017-2018</b>	
	<i>Actual Revenues of Government of Seram Bagian Timur Regency by Source of Revenues (thousand rupiahs), 2017-2018 .....</i>	311
<b>10.1.2</b>	<b>Realisasi Belanja Pemerintah Kabupaten Seram Bagian Timur Menurut Jenis Belanja (ribu rupiah), 2017-2018</b>	
	<i>Actual Expenditures of Government of Seram Bagian Timur Regency by Kind of Expenditures (thousand rupiahs), 2017-2018 .....</i>	312
<b>10.1.3</b>	<b>Neraca Daerah Di Kabupaten Seram Bagian Timur Tahun Anggaran, 2017-2018</b>	
	<i>Regional Account In Seram Bagian Timur Regency Budget, 2017-2018 .....</i>	313
<b>10.2</b>	<b>HARGA/PRICE .....</b>	314
<b>10.2.1</b>	<b>Perkembangan Harga Eceran Rata-Rata Bahan Pokok Di Kabupaten Seram Bagian Timur Dirinci Per Bulan, 2017</b>	
	<i>Trend Of Main Substance Price In Seram Bagian Timur Regency By Month, 2017 .....</i>	314
<b>10.2.2</b>	<b>Perkembangan Harga Eceran Rata-Rata Bahan Pokok Di Kabupaten Seram Bagian Timur Dirinci Per Bulan, 2018</b>	
	<i>Trend Of Main Substance Price In Seram Bagian Timur Regency By Month, 2018 .....</i>	320

<b>10.2.3</b>	<b>Harga Eceran Rata-Rata Bahan Pokok Di Kabupaten Seram Bagian Timur, 2017</b>	
	<i>Main Substance Price In Average In Seram Bagian Timur Regency, 2017</i> .....	326
<b>10.2.4</b>	<b>Harga Eceran Rata-Rata Bahan Pokok Di Kabupaten Seram Bagian Timur, 2018</b>	
	<i>Main Substance Price In Average In Seram Bagian Timur Regency, 2018</i> .....	327
<b>11</b>	<b>PENGELUARAN PENDUDUK DAN KONSUMSI MAKANAN</b>	
	<b>POPULATION EXPENDITURE AND FOOD CONSUMPTION</b> .....	329
<b>11.1</b>	<b>Rata-rata Konsumsi Protein Perkapita Sehari di Kabupaten Seram Bagian Timur, 2018</b>	
	<i>Average Percapita Daily Protein Consumption in Seram Bagian Timur Regency, 2018</i> .....	333
<b>11.2</b>	<b>Rata-rata Konsumsi Kalori Perkapita Sehari di Kabupaten Seram Bagian Timur, 2018</b>	
	<i>Average Percapita Daily Calorie Consumption in Seram Bagian Timur Regency, 2018</i> .....	334
<b>11.3</b>	<b>Rata-rata Pengeluaran dan Persentase Rata-rata Pengeluaran Per Kapita Sebulan Menurut Kelompok Makanan di Kabupaten Seram Bagian Timur, 2018</b>	
	<i>Average Expenditure and Percentage of Average Expenditure Per Capita Per Month by Food Group in Seram Bagian Timur Regency, 2018</i> .....	335
<b>11.4</b>	<b>Rata-rata Pengeluaran dan Persentase Rata-rata Pengeluaran Per Kapita Sebulan Menurut Kelompok Bukan Makanan di Kabupaten Seram Bagian Timur, 2018</b>	
	<i>Average Expenditure and Percentage of Average Expenditure Per Capita Per Month by Non-Food Group in Seram Bagian Timur Regency, 2018</i> .....	336
<b>12</b>	<b>PENDAPATAN REGIONAL</b>	
	<b>REGIONAL INCOME</b> .....	337

<b>12.1</b>	<b>Produk Domestik Regional Bruto Atas Dasar Harga Berlaku Menurut Lapangan Usaha di Kabupaten Seram Bagian Timur (miliar rupiah), 2014-2018</b>	
	<i>Gross Regional Domestic Product at Current Market Prices by Industry in Seram Bagian Timur Regency (billion rupiahs), 2014-2018</i> .....	348
<b>12.2</b>	<b>Produk Domestik Regional Bruto Kabupaten Seram Bagian Timur Menurut Lapangan Usaha Atas Dasar Harga Yang Konstan (Juta Rupiah) 2014-2018</b>	
	<i>Gross Domestic Regional Product of Seram Bagian Timur Regency by Sector, at Constant Market Price (Millions Rupiahs) 2014-2018</i> ....	349
<b>12.3</b>	<b>Distribusi Presentase Produk Domestik Regional Bruto Kabupaten Seram Bagian Timur Menurut Lapangan Usaha Atas Dasar Harga Yang Berlaku (Persen), 2014-2018</b>	
	<i>Distribution of Percentages of the Sectoral Gross Domestic Regional Product of Seram Bagian Timur Regency, at Current Market Price (Percent) 2014-2018</i> .....	350
<b>12.4</b>	<b>Laju Pertumbuhan Produk Domestik Regional Bruto Kabupaten Seram Bagian Timur Menurut Lapangan Usaha Atas Dasar Harga Konstan (Persen) 2014-2018</b>	
	<i>Growth of the Sectoral Gross Domestic Regional Product of Seram Bagian Timur Regency, at Current Market Price (Percent) 2014-2018</i> .....	351
<b>12.5</b>	<b>Indeks Implisit Produk Domestik Regional Bruto Kabupaten Seram Bagian Timur Menurut Lapangan (Persen) 2014-2018</b>	
	<i>Implicit Index of the Sectoral Gross Domestic Regional Product of Seram Bagian Timur Regency (Percent) 2014-2018</i> .....	352
<b>12.6</b>	<b>Laju Pertumbuhan Indeks Implisit Produk Domestik Regional Bruto Kabupaten Seram Bagian Timur Menurut Lapangan (Persen) 2014-2018</b>	
	<i>Implicit Index Growth of the Sectoral Gross Domestic Regional Product of Seram Bagian Timur Regency (Percent) 2014-2018</i> .....	353
<b>12.7</b>	<b>Produk Domestik Regional Bruto Per Kapita Kabupaten Seram Bagian Timur Menurut Lapangan (Juta Rupiah) 2014-2018</b>	

	<i>Sectoral Gross Domestic Regional Product Per Capita of Seram Bagian Timur Regency (Million Rupiahs) 2014-2018 .....</i>	<i>354</i>
<b>13</b>	<b>PERBANDINGAN ANTAR KABUPATEN/KOTA</b>	
	<b>REGENCY/MUNICIPAL COMPARISON .....</b>	<b>355</b>
<b>13.1</b>	<b>Jumlah Penduduk Menurut Kabupaten/Kota di Provinsi Maluku (orang), 2014–2018</b>	
	<i>Population by Regency/Municipality in Maluku Province (people), 2014–2018 .....</i>	<i>359</i>
<b>13.2</b>	<b>Indeks Pembangunan Manusia (IPM) Menurut Kabupaten/Kota di Provinsi Maluku, 2014 – 2018</b>	
	<i>Human Development Index (HDI) by Regency / City in Maluku Province, from 2014 - 2018 .....</i>	<i>360</i>
<b>13.3</b>	<b>Laju Pertumbuhan Produk Domestik Regional Bruto Atas Dasar Harga Konstan 2010 Menurut Kabupaten/Kota di Provinsi Maluku (persen), 2014 – 2018</b>	
	<i>Growth Rate of Gross Regional Domestic Product at 2010 Constant Prices by Regency/ Municipality in Province Maluku (percent), 2014 - 2018.....</i>	<i>361</i>
<b>13.4</b>	<b>Jumlah Penduduk Miskin Menurut Kabupaten/Kota di Provinsi Maluku (ribu), 2014–2018</b>	
	<i>Number of Poor People by Regency/City in Maluku Province (thousand), 2014-2018.....</i>	<i>362</i>

## DAFTAR GAMBAR/LIST OF FIGURES

halaman  
page

<b>1</b>	<b>Luas Wilayah Menurut Kecamatan di Kabupaten Seram Bagian Timur (Km<sup>2</sup>), 2018</b>	
	<i>Total Area by Subdistrict In Seram Bagian Timur Regency (square.km), 2018</i> .....	7
<b>2</b>	<b>Jumlah Desa Menurut Kecamatan di Kabuapten Seram Bagian Timur, 2018</b>	
	<i>Total Village by Subdistrict in Seram Bagian Timur Regency, 2017</i> .....	22
<b>3</b>	<b>Jumlah Penduduk (ribu) Menurut Kecamatan di Kabupaten Seram Bagian Timur 2017 - 2018</b>	
	<i>The Population (thousand) by Subdistrict in Seram Bgaian Timur Regency, 2017 - 2018</i> .....	55
<b>4</b>	<b>Angka Partisipasi Kasar (APK) Menurut Jenjang Pendidikan di Kabupaten Seram Bagian Timur, 2018</b>	
	<i>and Gross Enrolment Rate by Educational Level in Seram Bagian Timur Regency, 2018</i> .....	89
<b>5</b>	<b>Luas Tanaman Perkebunan Menurut Jenis Tanaman di Kabupaten Seram Bagian Timur (hektar), 2018</b>	
	<i>Planted Area of Estate Crops by Kind of Crop in Seram Bagian Timur Regency (hectare), 2018</i> .....	184
<b>6</b>	<b>Produksi Bahan Galian C di Kabupaten Seram Bagian Timur, 2015</b>	
	<i>Production of Type-C Excavated Material in Seram Bagian Timur Regency, 2015</i> .....	241
<b>7</b>	<b>Jumlah Perusahaan Menurut Bentuk Badan Hukum di Kabupaten Seram Bagian Timur, 2018</b>	
	<i>Number of Establishments by Type of Business Entity in Seram Bagian Timur Regency, 2018</i> .....	262



<b>8</b>	<b>Jumlah Restoran/Rumah Makan Menurut Kecamatan di Kabupaten Seram Bagian Timur, 2017 dan 2018</b>	
	<i>Number of Restaurant by Subdistrict in Seram Bagian Timur Regency, 2017 and 2018</i> .....	274
<b>9</b>	<b>Panjang Jalan Menurut Kecamatan dan Kondisi Jalan di Kabupaten Seram Bagian Timur (km), 2018</b>	
	<i>Length of Roads by Subdistrict and Road Condition in Seram Bagian Timur Regency (km), 2018</i> .....	292
<b>10</b>	<b>Realisasi Belanja Pemerintah Kabupaten Seram Bagian Timur Menurut Jenis Belanja (ribu rupiah), 2017-2018</b>	
	<i>Actual Expenditures of Government of Seram Bagian Timur Regency by Kind of Expenditures (thousand rupiahs), 2017-2018</i> .....	310
<b>11</b>	<b>Persentase Rata-rata Pengeluaran Per Kapita Sebulan Menurut Kelompok Makanan di Kabupaten Seram Bagian Timur, 2018</b>	
	<i>Percentage of Average Expenditure Per Capita Per Month by Food Group in Seram Bagian Timur Regency, 2018</i> .....	322
<b>12</b>	<b>Produk Domestik Regional Bruto Kabupaten Seram Bagian Timur Atas Dasar Harga Belaku (ADHB) dan Atas Dasar Harga Konstan (ADHK) 2010 (Juta Rupiah)</b>	
	<i>Gross Domestic Regional Product of Seram Bagian Timur Regency , at Current Market Price (ADHB) and Constant Market Price (ADHK) 2010 (Million Rupiahs)</i> .....	347
<b>13</b>	<b>Perkiraan Penduduk menurut Kabupaten/Kota di Maluku, 2018</b>	
	<i>Population Estimation by Regency in Maluku Province, 2018</i> .....	358

## PENJELASAN UMUM/EXPLANATORY NOTES

Tanda-tanda, satuan-satuan, dan lain-lainnya yang digunakan dalam publikasi ini adalah sebagai berikut:

*Symbols, measurement units, and acronyms which are used in this publication, are as follows:*

### 1. TANDA-TANDA/SYMBOLS

Data tidak tersedia/ <i>Data not available</i>	: ...
Tidak ada atau nol / <i>Null or zero</i>	: –
Data dapat diabaikan/ <i>Data negligible</i>	: 0
Tanda decimal/ <i>Decimal point</i>	: ,
Data tidak dapat ditampilkan/ <i>Not applicable</i>	: NA
Angka perkiraan/ <i>Estimated figures</i>	: e
Angka sementara/ <i>Preliminary figures</i>	: x
Angka sangat sementara/ <i>Very preliminary figures</i>	: xx
Angka diperbaiki/ <i>Revised figures</i>	: r

### 2. SATUAN/UNITS

barel/ <i>barrel</i>	: 158,99 liter/ <i>litres</i> = 1/6,2898 m <sup>3</sup>
hektar (ha)/ <i>hectare (ha)</i>	: 10 000 m <sup>2</sup>
kilometer (km)/ <i>kilometres (km)</i>	: 1 000 meter/ <i>meters</i> (m)
knot/ <i>knot</i>	: 1,8523 km/jam (km/hour)
kuintal/ <i>quintal</i>	: 100 kg
KWh	: 1 000 Watt <i>hour</i>
MWh	: 1 000 KWh
liter (untuk beras)/ <i>litre (for rice)</i>	: 0,80 kg
oz/ <i>ounce</i>	: 28,31 gram/ <i>grams</i>
ton	: 1 000 kg

Satuan lain: buah, dus, butir, helai/lembar, kaleng, batang, pulsa, ton kilometer (ton-km), jam, menit, persen (%).

*Other units: unit, pack, pieces, sheet, tin, pulse, ton-kilometres (ton-km), hour, minute, percent (%).*

Perbedaan angka di belakang koma disebabkan oleh pembulatan angka.

*The difference in decimal numbers is caused by rounding.*



## **GEOGRAFI DAN IKLIM**



Wilayah SBT  
terdiri dari **54 pulau**  
(18 pulau dihuni)  
dengan luas lautan  
sebesar **14.877,771 km<sup>2</sup>**  
dan luas daratan  
sebesar **5779,123 km<sup>2</sup>**



Suhu Udara  
Tertinggi  
selama 2018  
mencapai **34.6°C**  
yaitu pada  
bulan Desember



**PENJELASAN TEKNIS**

**TECHNICAL NOTES**

1. Secara astronomis, Kabupaten Seram Bagian Timur terletak antara  $129^{\circ} 50' 00''$  –  $131^{\circ} 50' 00''$  Bujur Timur dan  $02^{\circ} 50' 00''$  –  $04^{\circ} 50' 00''$  Lintang Selatan.
  2. Berdasarkan posisi geografisnya, Seram Bagian Timur memiliki batas-batas: Utara – Laut Seram; Selatan - Laut Banda; Barat – Kabupaten Maluku Tengah; Timur – Laut Arafuru.
  3. Berdasarkan letak geografisnya, Kabupaten Seram Bagian Timur berada di antara Laut Seram, Laut Banda, Kabupaten Maluku Tengah, dan Laut Arafuru.
  4. Kabupaten Seram Bagian Timur merupakan kabupaten bahari, yang terdiri dari 15 Kecamatan, dan terdiri dari 50 pulau.
  5. Badan Pusat Statistik (BPS) telah melakukan pendataan Potensi Desa (Podes) sejak tahun 1980. Sejak saat itu, Podes dilaksanakan secara rutin sebanyak 3 kali dalam kurun waktu sepuluh tahun untuk mendukung kegiatan Sensus Penduduk, Sensus Pertanian, ataupun Sensus Ekonomi. Dengan demikian, fakta
1. *Astronomically, the area of Seram Bagian Timur regency lies between  $129^{\circ} 50' 00''$  –  $131^{\circ} 50' 00''$  east longitude and  $02^{\circ} 50' 00''$  –  $04^{\circ} 50' 00''$  south latitude.*
  2. *In terms of geographic position, Seram Bagian Timur has boundaries as follows: North – Seram Sea; South – Banda Sea; West – Maluku Tengah Regency; East – Arafuru Sea.*
  3. *In terms of geographic location, Seram Bagian Timur Regency is located between Seram Sea, Banda Sea, Maluku Tengah regency, and Arafuru sea.*
  4. *Seram Bagian Timur Regency is a maritime regency, has 15 districts, and consist of 50 islands.*
  5. *BPS-Statistics Indonesia has already recorded village potential (Podes) since 1980. Since then, Podes regularly implemented 3 (three) times within ten years to support the activities of the Population Census, Agriculture Census, or Economic Census. Thus, important facts related to the availability of*

penting terkait ketersediaan infrastruktur dan potensi yang dimiliki oleh setiap wilayah dapat dipantau perkembangannya secara berkala dan terus menerus.

6. Sejak tahun 2008, pendataan Podes mengalami perubahan dengan adanya penambahan kuesioner suplemen kecamatan di Kabupaten Seram Bagian Timur. Penambahan kuesioner tersebut bertujuan untuk meningkatkan manfaat data Podes bagi para konsumen data dan pemerintah daerah dalam perencanaan pembangunan wilayah Kabupaten Seram Bagian Timur.

7. Data Podes merupakan satu-satunya sumber data kewilayahan yang muatannya beragam dan memberi gambaran tentang situasi pembangunan suatu wilayah (regional). Ini berbeda dengan data dari hasil pendekatan rumah tangga yang lebih menekankan pada dimensi aktivitas sektoral. Keduanya sama penting dan menjadi kekayaan BPS.

8. Desa/Kelurahan Tepi Laut adalah desa/kelurahan yang sebagian atau seluruh wilayahnya bersinggungan langsung dengan laut, baik berupa

*infrastructure and the potential possessed by each region can be monitored regularly and continually.*

6. *Since 2008, Podes has been changed especially in providing additional information from subdistrict in Seram Bagian Timur Regency, using separate questionnaires. The goal of these changes is to provide more benefits for data users and Seram Bagian Timur government in regional development planning.*

7. *Podes data is the only one source of spatial data consisting of various information and providing a picture of development progress in a region. The Podes data are different from data resulted from household surveys focusing on the dimension of sectoral activities. Both kind of data are important and become the trade mark of BPS on the data richness aspect.*

8. *Coastal Village/Coastal Sub-District is a village/sub-district which some areas are intersect/directly adjacent to the sea, either gently sloping/flat*

pantai maupun tebing karang.

*beach or cliffs/reef.*

9. Desa/Kelurahan Bukan Tepi Laut adalah desa/kelurahan yang wilayahnya tidak bersinggungan langsung dengan laut.

9. *NonCoastal Village/NonCoastal Sub-District is a village which has no area that intersect/directly adjacent to the sea.*

10. Desa/Kelurahan Lereng/Puncak adalah desa/kelurahan yang sebagian besar wilayahnya berada di puncak gunung/pegunungan atau terletak di antara puncak sampai lembah.

10. *Slope/Peak Village/Sub-District is a village/sub-district which the largest part of village/sub-district lies on the highest part of mount/mountain or lies between the peak to the valley.*

11. Desa/Kelurahan Lembah adalah desa/kelurahan yang wilayahnya sebagian besar merupakan daerah rendah yang terletak di antara dua gunung/pegunungan atau daerah yang mempunyai kedudukan lebih rendah dibandingkan daerah sekitarnya.

11. *Valley Village/Sub-District area is a village/sub-district with the largest part of the village/sub-district is a low area between two mountains or area that have a position lower than the surrounding areas.*

12. Desa/Kelurahan Dataran adalah desa/kelurahan yang sebagian besar wilayahnya tampak datar, rata, dan membentang.

12. *Flat Village/Sub-District is a village/sub-district which the largest part of village1/sub-district looked plane, flat, and stretches.*

## ULASAN

## DESCRIPTION

Kabupaten Seram Bagian Timur sebagian besar terletak di wilayah Pulau Seram. Kabupaten yang berdiri sejak tahun 2003 ini, pemekaran dari Kabupaten Maluku Tengah, secara geografis terletak antara:  $129^{\circ} 50'00''$  –  $131^{\circ} 50'00''$  Bujur Timur dan  $02^{\circ} 50'00''$  –  $04^{\circ} 50'00''$  Lintang Selatan. Kabupaten Seram Bagian Timur dibatasi oleh Laut Banda Seram di sebelah Utara, Laut Banda di sebelah Selatan, Laut Arafuru di sebelah Timur, dan Kabupaten Maluku Tengah di sebelah Barat.

Kabupaten Seram Bagian Timur merupakan kabupaten bahari dengan luas laut mencapai  $14.877,771 \text{ km}^2$ . Wilayah daratan terdiri dari dataran Bula, Bula Barat, Teluk Waru, Tutuk Tolu, Kian Darat, Kilmury, Werinama dan Siwalalat yang berada di Pulau Seram dan pulau-pulau terpisah sebanyak 49 pulau. Wilayah Seram Bagian Timur mempunyai 132 aliran sungai yang tersebar di seluruh Kabupaten Seram Bagian Timur.

Iklim di Kabupaten Seram Bagian Timur adalah iklim laut tropis dan iklim musim, karena letak wilayah Seram dikelilingi oleh laut luas. Oleh karena itu iklim di sini sangat dipengaruhi oleh lautan dan berlangsung bersamaan dengan iklim musim seirama dengan

*Seram Bagian Timur Regency is partly located in the region of Seram Island. Since 2003, The Regency already existed, unfoldment of Maluku Tengah Regency, geographically lies between:  $129^{\circ} 50'00''$  –  $131^{\circ} 50'00''$  east longitude and  $02^{\circ} 50'00''$  –  $04^{\circ} 50'00''$  south latitude. This administrative region is bordered on the north by Seram Sea, on the south by Banda Sea, on the west by Arafuru Sea, and on the east by Maluku Tengah Regency.*

*Seram Bagian Timur is a maritime regency, has a total sea area  $14.877,771 \text{ km}^2$ . Region main land consist of The Bula, Bula Barat, Teluk Waru, Tutuk Tolu, Kian Darat, Kilmury, Werinama and Siwalalat Land which located in Seram island and islands that spread out 49 islands. Seram Bagian Timur region has 132 rivers which spread out in throughout Seram Bagian Timur Regency.*

*Seram Bagian Timur regency has a tropical and monsoon climate due to its location surrounded by vast seas. Consequently, this climate is very much affected by the vastness of the seas, varies accordance to the pattern of the seasonal climate which occurred as well*



musim yang ada.

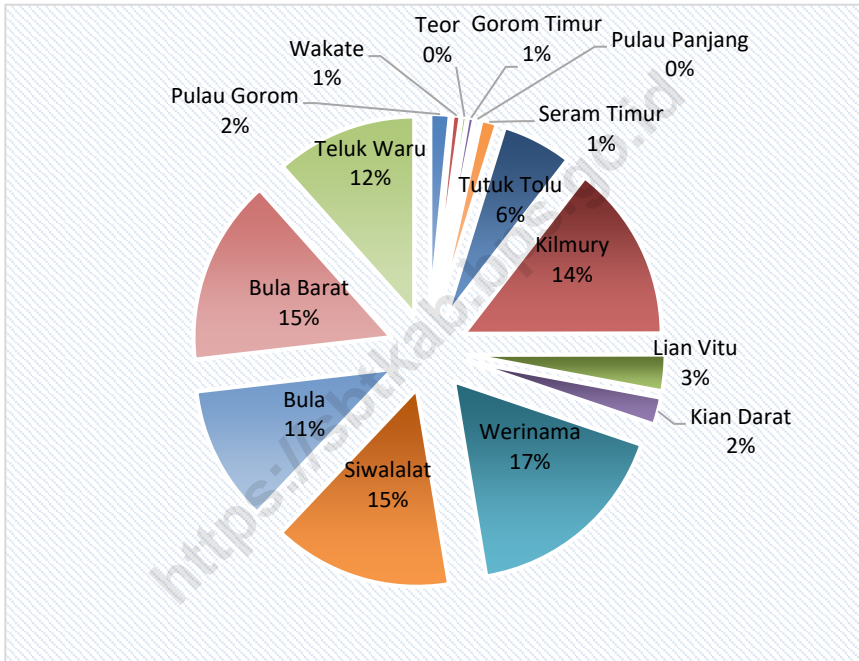
Menurut laporan dari Badan Meteorologi dan Geofisika Kabupaten Seram Bagian Timur, dalam tahun 2018 di Kabupaten Seram Bagian Timur temperatur maksimum 34,6°C yang terjadi pada bulan Desember dan minimum 23,0°C yang terjadi pada bulan Agustus.

*as mansoon rytme.*

*Based on Meteorology Station annually report in 2018 The maximum temperature was 34,6°C that held ini December and the minimum was 23,0°C that held in August.*

<https://sbtkab.bps.go.id>

**Gambar 1** Luas Wilayah Menurut Kecamatan di Kabupaten Seram Bagian Timur (km<sup>2</sup>), 2018  
**Picture** Total Area by Subdistrict In Seram Bagian Timur Regency (km<sup>2</sup>), 2018



Sumber/Source: Bappeda Kabupaten Seram Bagian Timur/Bappeda of Seram Bagian Timur Regency

## 1.1 GEOGRAFI/GEOGRAPHY

**Tabel 1.1.1 Luas Wilayah Menurut Kecamatan di Kabupaten Seram Bagian Timur, 2018**  
**Table Total Area by Subdistrict in Seram Bagian Timur Regency, 2018**

	Kecamatan Subdistrict	Luas (km <sup>2</sup> ) Total Area Width (square.km)	Persentase Percentage
	(1)	(2)	(3)
1.	Pulau Gorom	91,303	1,58
2.	Kesui Watubela	37,58	0,65
3.	Teor	23,41	0,41
4.	Gorom Timur	29,29	0,51
5.	Pulau Panjang	20,53	0,36
6.	Seram Timur	73,35	1,27
7.	Tutuk Tolu	330,09	5,71
8.	Kilmury	837,62	14,49
9.	Lian Vitu	172,37	2,98
10.	Kian Darat	129,23	2,24
11.	Werinama	993,84	17,20
12.	Siwalalat	847,19	14,66
13.	Bula	643,36	11,13
14.	Bula Barat	880,29	15,23
15.	Teluk Waru	669,67	11,58
	<b>Seram Bagian Timur</b>	<b>5 779,123</b>	<b>100,00</b>

Sumber/Source: Bappeda dan Litbang Kabupaten Seram Bagian Timur/Bappeda of Seram Bagian Timur Regency

**Tabel 1.1.2 Tinggi Wilayah di atas Permukaan Laut (DPL) Menurut Kecamatan di Kabupaten Seram Bagian Timur, 2019**

*Height Above Mean Sea Level (AMSL) by Subdistrict in Seram Bagian Timur Regency, 2018*

	<b>Kecamatan Subdistrict</b>	<b>Ibukota Kecamatan Capital of Subdistrict</b>	<b>Tinggi/Height (meter)</b>
	(1)	(2)	(3)
1.	Pulau Gorom	Kataloka	15,00
2.	Kesui Watubela	Tamher Timur	11,00
3.	Teor	Wermaf kampung Tengah	12,00
4.	Gorom Timur	Miran	7,00
5.	Pulau Panjang	Pulau Panjang	7,00
6.	Seram Timur	Geser	2,00
7.	Tutuk Tolu	Air Kasar	7,00
8.	Kilmury	Kilmury	7,00
9.	Lian Vitu	Keta Rumadan	13,00
10.	Kian Darat	Watu-watu	9,00
11.	Werinama	Werinama	20,00
12.	Siwalalat	Atiahu	15,00
13.	Bula	Bula	25,00
14.	Bula Barat	Waiketam	5,00
15.	Teluk Waru	Waru	8,00

Sumber/Source: Bappeda dan Litbang Kabupaten Seram Bagian Timur/Bappeda of Seram Bagian Timur Regency

**Tabel 1.1.3** Jarak dari Ibukota Kecamatan ke Ibukota Kabupaten di Kabupaten Seram Bagian Timur (km), 2018  
**Table** *Distance between Subdistrict Capital and Regency Capital in Seram Bagian Timur Regency (km), 2018*

	Kecamatan <i>Subdistrict</i>	Ibukota Kecamatan <i>Capital of Subdistrict</i>	Jarak ke Ibukota Kabupaten/ <i>Distance to Regency Capital (km)</i>
	(1)	(2)	(3)
1.	Pulau Gorom	Kataloka	177,93
2.	Kesui Watubela	Tamher Timur	244,58
3.	Teor	Wermaf Kampung Baru	230,40
4.	Gorom Timur	Miran	145,20
5.	Pulau Panjang	Pulau Panjang	130,00
6.	Seram Timur	Geser	118,68
7.	Tutuk Tolu	Air Kasar	94,43
8.	Kilmury	Kilmury	58,80
9.	Lian Vitu	Keta Rumadan	80,00
10.	Kian Darat	Watu-watu	71,00
11.	Werinama	Werinama	102,00
12.	Siwalalat	Atiahu	65,40
13.	Bula	Bula	0,89
14.	Bula Barat	Waiketam	40,00
15.	Teluk Waru	Waru	36,00

Sumber/*Source*: Bappeda dan Litbang Kabupaten Seram Bagian Timur/*Bappeda of Seram Bagian Timur Regency*

**Tabel 1.1.4 Banyaknya Pulau Menurut Kecamatan di Kabupaten Seram Bagian Timur, 2018**  
**Table** *Number of Island by Subdistrict in Seram Bagian Timur Regency, 2018*

Kecamatan <i>Subdistrict</i>	Banyaknya Pulau <i>Number of Island</i>		
	Didiami dan Ada Usaha To live in with activity	Tidak Didiami To live not in	Jumlah <i>Total</i>
(1)	(2)	(3)	(4)
1. Pulau Gorom	3	8	11
2. Kesui Watubela	2	3	5
3. Teor	1	1	2
4. Gorom Timur	1	1	2
5. Pulau Panjang	1	-	1
6. Seram Timur	9	18	27
7. Tutuk Tolu	1	1	2
8. Kilmury	1	1	2
9. Lian Vitu	1	-	1
10. Kian Darat	1	1	2
11. Werinama	1	-	1
12. Siwalalat	1	-	1
13. Bula	1	-	1
14. Bula Barat	1	1	2
15. Teluk Waru	2	-	2

Sumber/Source: Bappeda dan Litbang Kabupaten Seram Bagian Timur/Bappeda of Seram Bagian Timur Regency

**Tabel 1.1.5 Panjang Sungai dan Daerah Alirannya di Kabupaten Seram Bagian Timur, 2018**  
***Length of Rivers and Its Catchment Area in Seram Bagian Timur Regency, 2018***

<b>Nama Sungai/Anak Sungai</b> <i>Name of Rivers/Tributary</i>	<b>Panjang (km)</b> <i>Length</i>	<b>Daerah Aliran (km<sup>2</sup>)</b> <i>Catchment Area</i>	<b>Debit (m<sup>3</sup>/detik)</b> <i>Discharge</i>
(1)	(2)	(3)	(4)
Wai Matakabu	40,12	208,5	-
Wai Bubi	39,85	114,1	-
Wai Balangsai	-	-	-
Wai Kapailuw	24,37	691,32	-
Wai Fufa	31,51	148,9	-
Wai Englas	4,76	22,2	-
Wai Lola Besar	25,97	15,62	-
Wai Lola Kecil	8,35	417,7	-
Wai Suat	2,6	19,2	-
Wai Bula Air	16,23	77,37	-
Wai Balifar	33,24	120,23	-
Wai Salas	25,37	109,42	-
Wai Kola	25,98	2.504,07	-
Wai Niff	21,17	96,81	-
Wai Meer	18,25	88,08	-
Wai Dawang	4,02	841,56	-
Wai Beli	22,27	76,12	-
Wai Fesan	1,2	8,16	-
Wai Masiwang	82,64	473,54	-
Wai Sesar Gah	13,74	178,07	-
Wai Danama	0,84	4,62	-
Wai Keliga	2,39	36,99	-

Lanjutan Tabel / Continued Table 1.1.5

<b>Nama Sungai/Anak Sungai</b> <i>Name of Rivers/Tributary</i>	<b>Panjang (km)</b> <i>Length</i>	<b>Daerah Aliran (km<sup>2</sup>)</b> <i>Catchment Area</i>	<b>Debit (m<sup>3</sup>/detik)</b> <i>Discharge</i>
(1)	(2)	(3)	(4)
Wai Angar	2,43	20,26	-
Wai Artafela	3,18	8,27	-
Wai Kian	8,84	188,41	-
Wai Aruan	4,72	17,39	-
Wai Salagur	8,41	282,54	-
Wai Keta	10,84	112,77	-
Wai Suru	3,02	25,62	-
Wai Kwaos	-	-	-
Wai Urung	5,67	25,88	-
Wai Mugisinis	-	34,71	-
Wai Bitorik	8,51	108,17	-
Wai Guli Guli	8,15	163,04	-
Wai Batu Mangar	3,25	7,59	-
Wai Tum	15,16	1.001,14	-
Wai Osong	11,93	341,46	-
Wai Batu Asa	8,35	52,53	-
Wai Hatumeten	6,93	338,49	-
Wai Bobot	39,61	959,31	-
Wai Arewan	2,05	1,36	-
Wai Kinali	2,55	0,21	-
Wai Samboru	1,79	0,06	-
Wai Dulak	2,13	0,15	-
Wai Dai	2,05	0,04	-
Wai Buan	1,29	0,02	-



GEOGRAPHY AND CLIMATE

Lanjutan Tabel / Continued Table 1.1.5

Nama Sungai/Anak Sungai <i>Name of Rivers/Tributary</i>	Panjang (km) <i>Length</i>	Daerah Aliran (km <sup>2</sup> ) <i>Catchment Area</i>	Debit (m <sup>3</sup> /detik) <i>Discharge</i>
(1)	(2)	(3)	(4)
Wai Miran	3,36	0,27	-
Wai Derak	1,82	0,03	-
Wai Kopotal	...	...	...
Wai Momot	...	...	...
Wai Lola	...	...	...
Wai Sop	...	...	...
Wai Batako	...	...	...
Wai Topan	...	...	...
Wai Bae-bae	...	...	...
Wai Ambahosin	...	...	...
Wai Kabur-kabur	...	...	...
Wai Gondal	...	...	...
Wai Mat Bogor	...	...	...
Wai Nama Timur	...	...	...
Wai Keling	...	...	...
Wai Pompa	...	...	...
Wai Watu-watu	...	...	...
Wai Ifikoid	...	...	...
Wai Serendam	...	...	...
Wai Basah	...	...	...
Wai Tibulat	...	...	...
Wai Falik	...	...	...
Wai Hul	...	...	...

Sumber/Source: Dinas Pekerjaan Umum dan Penataan Ruang Kabupaten Seram Bagian Timur/ *Public Work and Spatial Planning Services of Seram Bagian Timur Regency*

## 1.2 IKLIM/CLIMATE

**Tabel 1.2.1 Suhu dan Kelembaban Udara Menurut Bulan di Kabupaten Seram Bagian Timur, 2018**  
**Temperature and Humidity by Month in Seram Bagian Timur Regency, 2018**

Bulan/Month	Suhu Udara Temperature (°C)			Kelembaban Udara Humidity (%)		
	Min Min	Maks Max	Rata-rata Average	Min Min	Maks Max	Rata-rata Average
(1)	(2)	(3)	(4)	(5)	(6)	(7)
Januari/January	26.0	31.9	30.0	75	87	81
Februari/February	23.4	34.4	28.9	77	89	83
Maret/March	23.8	33.8	28.8	76	86	81
April/April	25.5	30.2	27.9	78	93	85
Mei/May	24.5	32.7	28.6	81	94	87
Juni/June	23.4	33.4	28.4	82	92	87
Juli/July	24.2	34.4	29.3	80	91	85
Agustus/August	23.0	32.0	27.5	78	95	87
September/September	24.0	34.2	29.1	75	88	81
Oktober/October	24.4	32.6	28.5	75	86	81
November/November	24.8	33.4	28.8	76	91	83
Desember/December	24.4	34.6	28.8	78	88	83

Sumber/Source: Badan Meteorologi, Klimatologi dan Geofisika Geser / Meteorology, Climatology and Geophysical Official of Geser

**Tabel 1.2.2 Tekanan Udara, Kecepatan Angin, dan Penyinaran Matahari Menurut Bulan di Kabupaten Seram Bagian Timur, 2018**  
***Atmospheric Pressure, Wind Velocity and Duration of Sunshine by Month in Seram Bagian Timur Regency, 2018***

Bulan Month	Tekanan Udara Atmospheric Pressure (mb)	Penyinaran Matahari Duration of Sunshine (%)	Angin Wind		
			Arah Terbanyak Prevailing Direction	Kecepatan Terbesar Max Speed	Arah Saat Kecepatan Terbesar Direction
(1)	(2)	(3)	(5)	(6)	(7)
Januari	1 007.6	54	270	23	280
Februari	1 008.6	56	270	41	270
Maret	1 007.7	62	280	34	240
April	1 010.5	49	Calm	18	280
Mei	1 009.2	35	120	18	280
Juni	1 010.8	48	120	14	120
Juli	1 010.8	52	140	15	120
Agustus	1 011.0	57	150	15	110
September	1 011.0	71	150	20	270
Oktober	1 010.3	79	170	15	90
November	1 009.0	74	270	27	260
Desember	1 009.0	58	270	28	270

Sumber/Source: Badan Meteorologi, Klimatologi dan Geofisika Geser / Meteorology, Climatology and Geophysical Official of Geser

**Tabel 1.2.3 Jumlah Curah Hujan Menurut Bulan di Kabupaten Seram Bagian Timur, 2018**  
**Amount of Precipitation and Number of Rainy Days by Month in Seram Bagian Timur Regency, 2018**

<b>Bulan/Month</b>	<b>Curah Hujan Precipitation (mm<sup>3</sup>)</b>	<b>Hari Hujan Rainy Days (hari/days)</b>
(1)	(2)	(3)
Januari/January	356.7	19
Februari/February	227.2	18
Maret/March	201.4	19
April/April	380.3	20
Mei/May	352.4	25
Juni/June	69.0	11
Juli/July	74.8	10
Agustus/August	81.5	9
September/September	53.8	9
Oktober/October	21.1	7
November/November	153.9	14
Desember/December	232.4	20

Sumber/Source: Badan Meteorologi, Klimatologi dan Geofisika Geser / Meteorology, Climatology and Geophysical Official of Geser

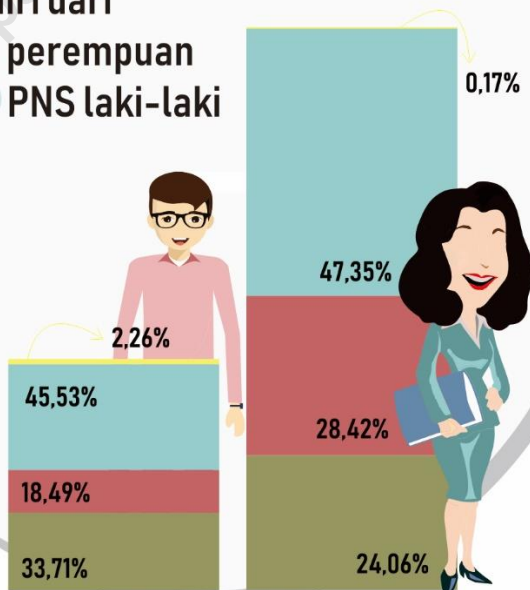


# PEMERINTAHAN

Total Pegawai Negeri Sipil (PNS)  
di SBT sebanyak 3.381 orang  
yang terdiri dari  
1.791 PNS perempuan  
dan 1.590 PNS laki-laki

**Pendidikan Terakhir :**

- S2 dan S3
- D III/IV dan S1
- D I/II
- ≤ SMA



**PENJELASAN TEKNIS**

**TECHNICAL NOTES**

- |   |   |
|---|---|
| <p>1. Anggota Dewan Perwakilan Rakyat Daerah (DPRD) dipilih melalui pemilihan umum (pemilu) dan dilantik dalam masa jabatan lima tahun.</p> | <p>1. <i>Regional House of Representatives (DPRD) members are elected through a general election and appointed for a five-years membership.</i></p> |
| <p>2. Anggota Dewan Perwakilan Rakyat Daerah (DPRD) dipilih melalui pemilihan umum (pemilu) dan dilantik dalam masa jabatan lima tahun.</p> | <p>2. <i>Regional House of Representatives (DPRD) members are elected through a general election and appointed for a five-years membership.</i></p> |

## ULASAN

Kabupaten Seram Bagian Timur sebelumnya merupakan bagian dari Kabupaten Maluku Tengah. Kemudian, melalui Undang-undang Nomor 40 Tahun 2003, Seram Bagian Timur dimekarkan menjadi sebuah kabupaten yang otonom. Sejak berdirinya, Kabupaten Seram Bagian Timur telah terjadi perkembangan yang cukup signifikan dalam bidang pemerintahan, dimana pada awalnya terdiri dari 4 (empat) Kecamatan. Pada tahun 2010 terjadi pemekaran wilayah di Kabupaten Seram Bagian Timur, yang semula 4 Kecamatan kemudian terjadi pemekaran 6 kecamatan. Pada tahun 2012 terjadi pemekaran lagi sehingga jumlah kecamatan menjadi 12 kecamatan. Kemudian pada tahun 2014, wilayah Seram Bagian Timur mengalami pemekaran kecamatan kembali menjadi 15 kecamatan.

Jumlah wakil rakyat yang duduk pada lembaga legislatif, yaitu Dewan Perwakilan Rakyat Daerah (DPRD) sebanyak 25 orang, dengan 23 orang laki-laki dan 2 orang perempuan.

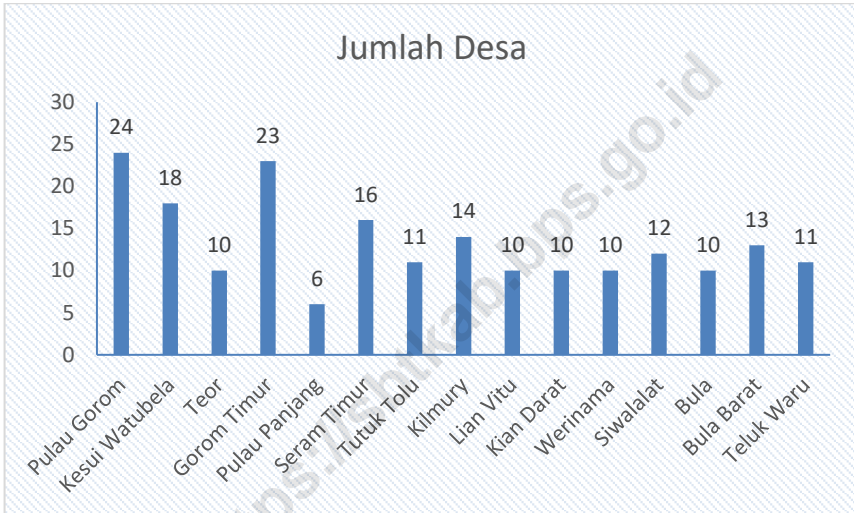
## DESCRIPTION

*Seram Bagian Timur was previously a part of the Maluku Tengah regency. Through Law 40/2003 subsequently, it was Seram Bagian Timur into an autonomous regency. Since the establishment, Seram Bagian Timur governmental system has occurred a significant development. Seram Bagian Timur Regency formerly consists of 4 subdistricts. In 2010 the creation of areas in Seram Bagian Barat Regency, which was originally 4 to 6 districts. Expansion occurred in 2012, bringing the total number to 12 subdistricts. Expansion occurred in 2014 again and bringing the total number to 15 subdistricts.*

*Seram Bagian Timur House of Representatives (DPRD) has 25 members, comprising 23 men and 2 women.*



**Gambar 2** Jumlah Desa Menurut Kecamatan di Kabupaten Seram Bagian Timur, 2018  
**Picture** Total Village by Subdistrict in Seram Bagian Timur Regency, 2018



Sumber/Source: Dinas Pemberdayaan Masyarakat Desa, Pemberdayaan Perempuan dan Perlindungan Anak Kabupaten Seram Bagian Timur/Community of Village Empowerment, Empowerment of Womens, and Childs Protection Office of Seram Bagian Timur Regency

## 2.1 WILAYAH ADMINISTRATIF/*ADMINISTRATIVE AREA*

**Tabel 2.1.1 Jumlah Desa Menurut Kecamatan di Kabupaten Seram Bagian Timur, 2018**  
*Number of Villages by Subdistricts in Seram Bagian Timur Regency, 2018*

Kecamatan	Desa	Kelurahan
(1)	(3)	(4)
Pulau Gorom	24	-
Kesui Watubela	18	-
Teor	10	-
Gorom Timur	23	-
Pulau Panjang	6	-
Seram Timur	16	-
Tutuk Tolu	11	-
Kilmury	14	-
Lian Vitu	10	-
Kian Darat	10	-
Werinama	10	-
Siwalalat	12	-
Bula	10	-
Bula Barat	13	-
Teluk Waru	11	-
<b>Seram Bagian Timur</b>	<b>198</b>	<b>-</b>

Sumber/Source: Dinas Pemberdayaan Masyarakat Desa, Pemberdayaan Perempuan dan Perlindungan Anak Kabupaten Seram Bagian Timur/*Community of Village Empowerment , Empowerment of Womans, and Childs Protection Office of Seram Bagian Timur Regency*

**Tabel 2.1.2 Nama-nama Bupati, Wakil Bupati dan Sekretaris Daerah, Kabupaten Seram Bagian Timur, 2003– 2019**  
**Names of Regent, Vice Regent, and Secretary of Seram Bagian Timur Regenc, 2003 – 2019**

Rincian Description	Masa Jabatan Periods
(1)	(2)
<i>Bupati/Regent</i>	
Drs. A.G. WOKANUBUN *)	2003 - 2005
H. ABDULLAH VANATH, S.Sos., M.MP	2005 - 2016
ABDUL MUKTI KELIOBAS	2016 - 2019
<i>Wakil Bupati/ Vice Regent</i>	
Dra. SITI U. SURUWAKY	2005 - 2016
FACHRI HUSNI ALKATIRI, Lc., M.Si.	2016 - 2019

Sumber/Source: Kantor Bupati Seram Bagian Timur / Seram Bagian Timur Administration Regency Office

Catatan : \*) Pejabat Sementara  
 Note : \*) Care Taker

**Tabel 2.1.3 Nama-nama Bupati, Wakil Bupati dan Sekretaris Daerah, Kabupaten Seram Bagian Timur, 2003– 2019**  
***Names of Regent, Vice Regent, and Secretary of Seram Bagian Timur Regenc, 2003 – 2019***

<b>Rincian Description</b>	<b>Masa Jabatan Periods</b>
(1)	(2)
Sekretaris Daerah/ <i>Regional Secretary</i>	
Drs. Hi. A. R. RUMALUTUR	2003 - 2010
Dr. SYARIF MAKMUR, M.Si.	2011 - Sekarang

Sumber/Source: Kantor Bupati Seram Bagian Timur / *Seram Bagian Timur Administration Regency Office*

**2.2 DEWAN PERWAKILAN RAKYAT DAERAH**  
***THE REGIONAL HOUSE OF REPRESENTATIVE***

**Tabel 2.2.1 Nama-nama Ketua dan Wakil Ketua DPRD Kabupaten Seram Bagian Timur**  
***Name of Chairman dan Vice Chairman Parliemen of Seram Bagian Timur Regency***

<b>Nama Ketua Chairman</b>	<b>Wakil Ketua Vice Chairman</b>	<b>Masa Jabatan Office Period</b>
(1)	(2)	(3)
ABDUL MUKTI KELIOBAS	DJAMALUDIN AREY, S. Ag M. YUSUF PAITAHA, S.Pd	2005 - 2009
RAMLI AREY, SH	MUKTI KELIOBAS M. YUSUF PAITAHA	2009 - 2014
AGIL RUMAKAT	Ir. BAHASOAN FARIDA A KELILAUW, S.Pd	2014 - 2019

Sumber/Source: Sekretariat DPRD Kabupaten Seram Bagian Timur / Secretariat of Seram Bagian Timur Regency's Parliament

**Tabel 2.2.2 Jumlah Anggota Dewan Perwakilan Rakyat Daerah Menurut Partai Politik dan Jenis Kelamin di Kabupaten Seram Bagian Timur, 2018**  
***Number of Members of The Regional House of Representatives by Political Parties and Sex in Seram Bagian Timur Regency, 2018***

Partai Politik <i>Political Parties</i>	Jenis Kelamin/Sex		
	Laki-Laki <i>Male</i>	Perempuan <i>Female</i>	Jumlah <i>Total</i>
(1)	(2)	(3)	(4)
1. GOLKAR	3	-	3
2. DEMOKRAT	1	2	3
3. PKPI	3	-	3
4. GERINDRA	3	-	3
5. HANURA	3	-	3
6. PDI P	2	-	2
7. PKB	2	-	2
8. PKS	2	-	2
9. PPP	2	-	2
10. NASDEM	2	-	2
<b>Seram Bagian Timur</b>	<b>23</b>	<b>2</b>	<b>25</b>

Sumber/Source: Sekretariat DPRD Kabupaten Seram Bagian Timur / Secretariat of Seram Bagian Timur Regency's Parliament

**Tabel 2.2.3 Komposisi Anggota DPRD Kabupaten Seram Bagian Timur Menurut Fraksi dan Jenis Kelamin Periode 2017 – 2019 (jiwa)**  
**Member Composition of Seram Bagian Timur Regional Parliament Specified by Fraction and Sex 2017 – 2019 (person)**

	Fraksi Fraction	Jenis Kelamin/Sex	
		Laki-Laki Male	Perempuan Female
	(1)	(2)	(3)
1.	GOLKAR	3	-
2.	DEMOKRAT	1	2
3.	PKPT	5	-
4.	GERINDRA	3	-
5.	HANURA	3	-
6.	PKPN	8	-
	<b>Jumlah/Total</b>	<b>23</b>	<b>2</b>

Sumber/Source: Sekretariat DPRD Kabupaten Seram Bagian Timur / Secretariat of Seram Bagian Timur Regency's Parliament

**Tabel 2.2.4 Jumlah Hearing DPRD dan Peserta di Kabupaten Seram Bagian Timur, 2014 – 2018**  
***The Number of Hearing Parliament and Participant in Seram Bagian Timur Regency, 2014 – 2018***

<b>Tahun Year</b>	<b>Jumlah Hearing Number of Hearing</b>	<b>Jumlah Peserta Number of Participants</b>
(1)	(2)	(3)
2014	5	300
2015	7	63
2016	32	315
2017	4	78
2018	8	64

Sumber/Source: Sekretariat DPRD Kabupaten Seram Bagian Timur / Secretariat of Seram Bagian Timur Regency's Parliament



**Tabel 2.2.5** Jumlah Respon dari Fraksi-Fraksi DPRD terhadap LPJ Kepala Daerah di Kabupaten Seram Bagian Timur, 2014 – 2018  
**Table** *Number of responses from the Parliament Factions Regional Head accountability report in Seram Bagian Timur Regency, 2014 – 2018*

Tahun Year	Respon Fraksi DPRD <i>Responses of DPRD Fraction</i>		
	Menolak Refuse	Menerima dengan Catatan <i>Accept with Note</i>	Menerima Accept
(1)	(2)	(3)	(4)
2014	-	-	6
2015	-	-	6
2016	-	-	6
2017	-	-	6
2018	-	-	6

Sumber/Source: Sekretariat DPRD Kabupaten Seram Bagian Timur / Secretariat of Seram Bagian Timur Regency's Parliament

## 2.3 PEGAWAI NEGERI SIPIL/CIVIL SERVANTS

**Tabel 2.3.1 Jumlah Pegawai Negeri Sipil Menurut Golongan dalam Lingkup Pemerintahan Kabupaten Seram Bagian Timur, 2018**  
***The Number of Civil Servants Specified by Classification in Government of Seram Bagian Timur Regency, 2018***

	Dinas/Instansi Pemerintahan <i>Institution/Office</i>	Golongan/ <i>Classification</i>				Jumlah <i>Total</i>
		I	II	III	IV	
	(1)	(2)	(3)	(4)	(5)	(6)
1.	Dinas Pendidikan	1	17	26	10	54
2.	Dinas Kesehatan	-	16	48	6	70
3.	Dinas Pekerjaan Umum dan Penataan Ruang	-	21	36	3	60
4.	Dinas Perhubungan, Informatika, dan Komunikasi	1	22	25	2	50
5.	Dinas Kependudukan dan Catatan Sipil	1	7	26	3	37
6.	Dinas Pertanian	-	17	49	4	70
7.	Dinas Koperasi, Perindustrian, dan Perdagangan	1	16	25	3	45
8.	Badan Pendapatan Pengelolaan Keuangan dan Asset Daerah	-	18	35	3	56
9.	Dinas Sosial	1	11	15	2	29
10.	Dinas Pengendalian Penduduk dan KB	0	4	13	3	20
11.	Dinas Pariwisata	0	18	13	4	35
12.	Dinas Perikanan	1	23	23	2	49
13.	Sekretariat Daerah	-	-	2	18	20
14.	Bagian Tata Pemerintahan dan Otonomi Daerah	-	6	8	-	14
15.	Bagian Ekonomi dan Pembangunan	-	4	4	-	8
16.	Bagian Umum dan Perlengkapan	1	27	12	-	40
17.	Bagian Hukum	-	6	8	-	14

GOVERNMENT

Lanjutan Tabel/Continued Table ( 2.3.1 )

	Dinas/Instansi Pemerintahan <i>Institution/Office</i>	Golongan/ <i>Classification</i>				Jumlah <i>Total</i>
		I	II	III	IV	
	(1)	(2)	(3)	(4)	(5)	(6)
18.	Bagian Kesejahteraan Rakyat	-	6	10	-	16
19.	Bagian Humas dan Protokol	-	7	5	1	13
20.	Bagian Organisasi dan Tata Laksana	-	5	6	1	12
21.	Bagian Layanan dan Pengadaan	-	2	5	-	7
22.	Badan Perencanaan Pembangunan Daerah Dan Litbang	-	15	23	3	41
23.	Dinas Lingkungan Hidup	-	9	17	2	28
24.	Badan Kesatuan Bangsa dan Politik	-	6	19	3	28
25.	Inspektorat Daerah	-	11	25	2	38
26.	Badan Kepegawaian dan Pengembangan Sumber Daya Manusia	-	15	29	2	46
27.	Dinas Pemberdayaan Masyarakat dan Desa, Pemberdayaan Perempuan dan Perlindungan Anak	-	8	22	2	32
28.	Dinas Ketahanan Pangan	-	15	15	2	32
29.	Badan Penanggulangan Bencana Daerah	-	15	20	2	37
30.	RSUD Bula	-	32	94	-	126
31.	Sekretariat DPRD	-	16	13	4	33
32.	Kantor Komisi Pemilihan Umum Daerah	-	4	1	-	5
33.	Dinas Perpustakaan dan Kearsipan	-	15	11	2	28
34.	Dinas Penanaman Modal dan Pelayanan Terpadu Satu Pintu	2	10	11	1	24
35.	Dinas Satuan Polisi Pamong Praja Dan Linmas	-	12	7	1	20
36.	Dinas Informasi dan Telekomunikasi	-	6	11	3	20
37.	Dinas Perumahan dan Kawasan Pemukiman	-	1	2	3	6
38.	Dinas Tenaga Kerja dan Transmigrasi	-	11	17	2	30

Lanjutan Tabel/Continued Table ( 2.3.1 )

	Dinas/Instansi Pemerintahan <i>Institution/Office</i>	Golongan/Classification				Jumlah <i>Total</i>
		I	II	III	IV	
	(1)	(2)	(3)	(4)	(5)	(6)
39.	Kantor Camat Bula	-	16	13	1	30
40.	Kantor Camat Bula Barat	-	10	7	-	17
41.	Kantor Camat Teluk Waru	-	16	7	-	23
42.	Kantor Camat Tutuk Tolu	1	11	1	-	13
43.	Kantor Camat Kian Darat	-	4	4	-	8
44.	Kantor Camat Werinama	-	24	6	1	31
45.	Kantor Camat Siwalalat	-	21	3	-	24
46.	Kantor Camat Kilmury	-	6	6	-	12
47.	Kantor Camat Seram Timur	-	11	8	-	19
48.	Kantor Camat Lian Vitu	-	9	6	-	15
49.	Kantor Camat Pulau Gorom	-	17	3	-	20
50.	Kantor Camat Gorom Timur	-	9	6	-	15
51.	Kantor Camat Pulau Panjang	1	8	3	-	12
52.	Kantor Camat Kesui Watubela	-	7	3	-	10
53.	Kantor Camat Teor	1	4	6	-	11
54.	Puskesmas Kecamatan Bula	-	22	31	-	53
55.	Puskesmas Kecamatan Bula Barat	-	8	26	-	34
56.	Puskesmas Kecamatan Teluk Waru	-	6	5	-	11
57.	Puskesmas Kecamatan Tutuk Tolu	-	6	11	-	17
58.	Puskesmas Kecamatan Kian Darat	1	5	6	-	12
59.	Puskesmas Kecamatan Werinama	-	15	15	-	30
60.	Puskesmas Kecamatan Siwalalat	-	14	15	-	29
61.	Puskesmas Kecamatan Kilmury	-	2	8	-	10

GOVERNMENT

Lanjutan Tabel/Continued Table ( 2.3.1 )

	Dinas/Instansi Pemerintahan <i>Institution/Office</i>	Golongan/ <i>Classification</i>				Jumlah <i>Total</i>
		I	II	III	IV	
	(1)	(2)	(3)	(4)	(5)	(6)
62.	Puskesmas Kecamatan Seram Timur	-	11	19	-	30
63.	Puskesmas Kecamatan Lian Vitu	-	-	4	-	4
64.	Puskesmas Kecamatan Pulau Gorom	-	17	21	-	38
65.	Puskesmas Kecamatan Gorom Timur	-	4	6	-	10
66.	Puskesmas Kecamatan Pulau Panjang	-	3	3	-	6
67.	Puskesmas Kecamatan Kesui Watubela	-	13	6	-	19
68.	Puskesmas Kecamatan Teor	1	6	3	-	10
69.	UPTD Kecamatan Bula	0	108	106	8	222
70.	UPTD Kecamatan Bula Barat	5	68	44	3	120
71.	UPTD Kecamatan Teluk Waru	-	37	34	1	72
72.	UPTD Kecamatan Tutuk Tolu	-	34	33	3	70
73.	UPTD Kecamatan Kian Darat	1	29	23	4	57
74.	UPTD Kecamatan Werinama	1	55	46	7	109
75.	UPTD Kecamatan Siwalalat	-	60	29	3	92
76.	UPTD Kecamatan Kilmury	1	43	22	1	67
77.	UPTD Kecamatan Seram Timur	4	89	57	14	164
78.	UPTD Kecamatan Lian Vitu	1	31	29	4	65
79.	UPTD Kecamatan Pulau Gorom	1	116	103	14	234
80.	UPTD Kecamatan Gorom Timur	1	68	29	3	101
81.	UPTD Kecamatan Pulau Panjang	-	13	13	5	31
82.	UPTD Kecamatan Kesui Watubela	-	59	24	4	87
83.	UPTD Kecamatan Teor	-	10	11	3	24
<b>Jumlah/Total</b>		<b>29</b>	<b>1 579</b>	<b>1 595</b>	<b>178</b>	<b>3 381</b>

Sumber/Source: Badan Kepegawaian Daerah dan Pengembangan SDM Kabupaten Seram Bagian Timur/ *Civil Servants and Human Resource Development office of Seram Bagian Timur Regency*

**Tabel 2.3.2 Jumlah Pegawai Negeri Sipil Menurut Dinas/Instansi Pemerintah dan Jenis Kelamin di Kabupaten Seram Bagian Timur, 2018**  
***The Number of Civil Servants by Institution/Office and Sex in Seram Bagian Timur Regency, 2018***

	Dinas/Instansi Pemerintahan <i>Institution/Office</i>	Jenis Kelamin/Sex		
		Laki-laki <i>Male</i>	Perempuan <i>Female</i>	Jumlah <i>Total</i>
	(1)	(2)	(3)	(4)
1.	Dinas Pendidikan	35	19	54
2.	Dinas Kesehatan	22	48	70
3.	Dinas Pekerjaan Umum dan Penataan Ruang	46	14	60
4.	Dinas Perhubungan, Informatika, dan Komunikasi	33	17	50
5.	Dinas Kependudukan dan Catatan Sipil	17	20	37
6.	Dinas Pertanian	42	28	70
7.	Dinas Koperasi, Perindustrian, dan Perdagangan	25	20	45
8.	Badan Pendapatan Pengelolaan Keuangan dan Asset Daerah	29	27	56
9.	Dinas Sosial	18	11	29
10.	Dinas Pengendalian Penduduk dan KB	7	13	20
11.	Dinas Pariwisata	14	21	35
12.	Dinas Perikanan	33	16	49
13.	Sekretariat Daerah	16	4	20
14.	Bagian Tata Pemerintahan dan Otonomi Daerah	8	6	14
15.	Bagian Ekonomi dan Pembangunan	5	3	8
16.	Bagian Umum dan Perlengkapan	25	15	40
17.	Bagian Hukum	7	7	14

GOVERNMENT

Lanjutan Tabel/Continued Table ( 2.3.2 )

	Dinas/Instansi Pemerintahan <i>Institution/Office</i>	Golongan/Classification		
		Laki-laki <i>Male</i>	Perempuan <i>Female</i>	Jumlah <i>Total</i>
	(1)	(2)	(3)	(4)
18.	Bagian Kesejahteraan Rakyat	6	10	16
19.	Bagian Humas dan Protokol	6	7	13
20.	Bagian Organisasi dan Tata Laksana	4	8	12
21.	Bagian Layanan dan Pengadaan	4	3	7
22.	Badan Perencanaan Pembangunan Daerah Dan Litbang	25	16	41
23.	Dinas Lingkungan Hidup	16	12	28
24.	Badan Kesatuan Bangsa dan Politik	16	12	28
25.	Inspektorat Daerah	23	15	38
26.	Badan Kepegawaian dan Pengembangan Sumber Daya Manusia	30	16	46
27.	Dinas Pemberdayaan Masyarakat dan Desa, Pemberdayaan Perempuan dan Perlindungan Anak	19	13	32
28.	Dinas Ketahanan Pangan	17	15	32
29.	Badan Penanggulangan Bencana Daerah	26	11	37
30.	RSUD Bula	21	105	126
31.	Sekretariat DPRD	20	13	33
32.	Kantor Komisi Pemilihan Umum Daerah	2	3	5
33.	Dinas Perpustakaan dan Kearsipan	14	14	28
34.	Dinas Penanaman Modal dan Pelayanan Terpadu Satu Pintu	15	9	24
35.	Dinas Satuan Polisi Pamong Praja Dan Linmas	14	6	20
36.	Dinas Informasi dan Telekomunikasi	11	9	20
37.	Dinas Perumahan dan Kawasan Pemukiman	5	1	6
38.	Dinas Tenaga Kerja dan Transmigrasi	20	10	30

Lanjutan Tabel/Continued Table ( 2.3.2 )

	Dinas/Instansi Pemerintahan <i>Institution/Office</i>	Golongan/ <i>Classification</i>		
		Laki-laki <i>Male</i>	Perempuan <i>Female</i>	Jumlah <i>Total</i>
	(1)	(2)	(3)	(4)
39.	Kantor Camat Bula	9	21	30
40.	Kantor Camat Bula Barat	11	6	17
41.	Kantor Camat Teluk Waru	13	10	23
42.	Kantor Camat Tutuk Tolu	12	1	13
43.	Kantor Camat Kian Darat	5	3	8
44.	Kantor Camat Werinama	20	11	31
45.	Kantor Camat Siwalalat	10	14	24
46.	Kantor Camat Kilmury	8	4	12
47.	Kantor Camat Seram Timur	13	6	19
48.	Kantor Camat Lian Vitu	14	1	15
49.	Kantor Camat Pulau Gorom	12	8	20
50.	Kantor Camat Gorom Timur	12	3	15
51.	Kantor Camat Pulau Panjang	5	7	12
52.	Kantor Camat Kesui Watubela	8	2	10
53.	Kantor Camat Teor	7	4	11
54.	Puskesmas Kecamatan Bula	7	46	53
55.	Puskesmas Kecamatan Bula Barat	6	28	34
56.	Puskesmas Kecamatan Teluk Waru	2	9	11
57.	Puskesmas Kecamatan Tutuk Tolu	5	12	17
58.	Puskesmas Kecamatan Kian Darat	3	9	12
59.	Puskesmas Kecamatan Werinama	7	23	30
60.	Puskesmas Kecamatan Siwalalat	6	23	29
61.	Puskesmas Kecamatan Kilmury	2	8	10



GOVERNMENT

Lanjutan Tabel/Continued Table ( 2.3.2 )

	Dinas/Instansi Pemerintahan <i>Institution/Office</i>	Golongan/ <i>Classification</i>		
		Laki-laki <i>Male</i>	Perempuan <i>Female</i>	Jumlah <i>Total</i>
		(1)	(2)	(3)
62.	Puskesmas Kecamatan Seram Timur	10	20	30
63.	Puskesmas Kecamatan Lian Vitu		4	4
64.	Puskesmas Kecamatan Pulau Gorom	17	21	38
65.	Puskesmas Kecamatan Gorom Timur	4	6	10
66.	Puskesmas Kecamatan Pulau Panjang	0	6	6
67.	Puskesmas Kecamatan Kesui Watubela	6	13	19
68.	Puskesmas Kecamatan Teor	4	6	10
69.	UPTD Kecamatan Bula	39	183	222
70.	UPTD Kecamatan Bula Barat	58	62	120
71.	UPTD Kecamatan Teluk Waru	37	35	72
72.	UPTD Kecamatan Tutuk Tolu	34	36	70
73.	UPTD Kecamatan Kian Darat	36	21	57
74.	UPTD Kecamatan Werinama	41	68	109
75.	UPTD Kecamatan Siwalalat	40	52	92
76.	UPTD Kecamatan Kilmury	42	25	67
77.	UPTD Kecamatan Seram Timur	63	101	164
78.	UPTD Kecamatan Lian Vitu	34	31	65
79.	UPTD Kecamatan Pulau Gorom	99	135	234
80.	UPTD Kecamatan Gorom Timur	53	48	101
81.	UPTD Kecamatan Pulau Panjang	15	16	31
82.	UPTD Kecamatan Kesui Watubela	52	35	87
83.	UPTD Kecamatan Teor	13	11	24
<b>Jumlah/Total</b>		<b>1 590</b>	<b>1 791</b>	<b>3 381</b>

Sumber/Source: Badan Kepegawaian Daerah dan Pengembangan SDM Kabupaten Seram Bagian Timur / *Civil Servants and Human Resource Development office of Seram Bagian Timur Regency*

**Tabel 2.3.3** Jumlah Pegawai Negeri Sipil Menurut Pendidikan Tertinggi yang Ditamatkan dan Jenis Kelamin di Kabupaten Seram Bagian Timur, 2018  
***Number of Civil Servants by Educational Attainment and Sex in Seram Bagian Timur Regency, 2018***

Pendidikan Terakhir <i>Educational Attainment</i>	Jenis Kelamin/Sex		
	Laki-Laki <i>Male</i>	Perempuan <i>Female</i>	Jumlah <i>Total</i>
(1)	(2)	(3)	(4)
Sampai dengan SD <i>Up to Primary School</i>	4	0	4
SLTP/Sederajat <i>General/Vocational Junior High School</i>	19	11	30
SMA/Sederajat <i>General/Vocational Senior High School</i>	513	420	933
Diploma I,II, <i>Diploma I,II</i>	294	509	803
Diploma III,IV <i>Diploma III,IV</i>	143	322	465
Sarjana/S1	581	526	1107
Magister/S2	35	3	38
Doktor/S3	1		1
<b>Jumlah/Total</b>	1 590	1 791	3 381

Sumber/Source: Badan Kepegawaian Daerah dan Pengembangan SDM Kabupaten Seram Bagian Timur/ *Civil Servants and Human Resource Development office of Seram Bagian Timur Regency*

GOVERNMENT

**Tabel 2.3.4 Jumlah Pegawai Negeri Sipil Menurut Golongan Kepangkatan dan Jenis Kelamin di Kabupaten Seram Bagian Timur, 2018**  
**Number of Civil Servants by Hierarchy and Sex in Seram Bagian Timur Regency, 2018**

Golongan Kepangkatan Hierarchy	Jenis Kelamin/Sex		
	Laki-Laki Male	Perempuan Female	Jumlah Total
(1)	(2)	(3)	(4)
I/A (Juru Muda)	-	-	-
I/B (Juru Muda Tingkat I)	3	1	4
I/C (Juru)	9	6	15
I/D (Juru Tingkat I)	10	-	10
<b>Golongan I/Range</b>	<b>22</b>	<b>7</b>	<b>29</b>
II/A (Pengatur Muda)	189	127	316
II/B (Pengatur Muda Tingkat I)	125	135	260
II/C (Pengatur)	258	352	610
II/D (Pengatur Tingkat I)	124	269	393
<b>Golongan II/Range II</b>	<b>696</b>	<b>883</b>	<b>1 579</b>
III/A (Penata Muda)	202	293	495
III/B (Penata Muda Tingkat I)	143	207	350
III/C (Penata)	221	220	441
III/D (Penata Tingkat I)	172	137	309
<b>Golongan III/Range III</b>	<b>738</b>	<b>857</b>	<b>1 595</b>
IV/A (Pembina)	89	36	125
IV/B (Pembina Tingkat I)	32	7	39
IV/C (Pembina Utama Muda)	12	1	13
IV/D (Pembina Utama Madya)	1	-	1
IV/E	-	-	-
<b>Golongan IV/Range IV</b>	<b>134</b>	<b>44</b>	<b>178</b>
<b>Jumlah/Total</b>	<b>1 590</b>	<b>1 791</b>	<b>3 381</b>

Sumber/Source: Badan Kepegawaian Daerah dan Pengembangan SDM Kabupaten Seram Bagian Timur/ Civil Servants and Human Resource Development office of Seram Bagian Timur Regency

**Tabel 2.3.5** Jumlah Pegawai Negeri Sipil Menurut Eselon dan Jenis Kelamin di Kabupaten Seram Bagian Timur, 2018  
**Table** *Number of Civil Servants by Echelon and Sex in Seram Bagian Timur Regency, 2018*

Eselon <i>Echelon</i>	Jenis Kelamin/Sex		
	Laki-Laki <i>Male</i>	Perempuan <i>Female</i>	Jumlah <i>Total</i>
(1)	(2)	(3)	(4)
Eselon II <i>Echelon II</i>	11	1	12
Eselon III <i>Echelon III</i>	108	31	139
Eselon IV <i>Echelon IV</i>	116	98	214
Eselon V <i>Echelon V</i>	1 349	1 667	3 016
Non Eselon <i>Non Echelon</i>	11	1	12
<b>Jumlah/Total</b>	1 584	1 797	3 381

Sumber/Source: Badan Kepegawaian Daerah dan Pengembangan SDM Kabupaten Seram Bagian Timur/ *Civil Servants and Human Resource Development office of Seram Bagian Timur Regency*

**Tabel 2.3.6 Banyaknya Calon Pegawai/Pegawai Negeri Sipil Pusat di Kabupaten Seram Bagian Timur Menurut Organisasi dan Golongan, 2018**  
**Number of Recruit/National Civil Servants at The Seram Bagian Timur Regency by Unit Organization and Classification, 2018**

Unit Organisasi <i>Unit of Organization</i>		Golongan/ <i>Classification</i>				Jumlah <i>Total</i>
		I	II	III	IV	
(1)		(2)	(3)	(4)	(5)	(6)
1.	Badan Pusat Statistik	-	4	15	1	20
2.	Kantor Kementerian Agama	1	38	130	21	190
3.	Badan Pertanahan Nasional	-	4	10	1	15
4.	Badan Meteorologi dan Geofisika Geser	-	6	6	-	12
5.	Kepolisian	-	317	27	4	348
6.	Lembaga Pemasarakatan Geser	-	5	2	-	7
7.	Kompi Senapan E Yonif 731 Kabaresi	-	2	19	109	130
8.	Kantor Pelayanan, Penyuluhan dan Konsultasi Perpajakan Bula	-	4	1	-	5
9.	Kejaksanaan Negeri Seram Bagian Timur	-	2	6	2	10
10.	Pengadilan Negeri Dataran Hunimoa	-	1	11	2	14
11.	Pengadilan Agama Dataran Hunimoa Kelas II	-	-	15	-	15
<b>Jumlah / Total</b>		<b>1</b>	<b>383</b>	<b>242</b>	<b>140</b>	<b>766</b>

Sumber/Source: Instansi masing-masing/ Each Institution

**Tabel 2.3.7 Banyaknya Calon Pegawai/Pegawai Negeri Sipil Pusat di Kabupaten Seram Bagian Timur Menurut Organisasi dan Tingkat Pendidikan, 2018**  
**Number of Recruit/National Civil Servants at The Seram Bagian Timur Regency by Unit Organization and Education Levels, 2018**

Unit Organisasi <i>Unit of Organization</i>	Tingkat Pendidikan/ <i>Education Level</i>					Jumlah <i>Total</i>
	SD	SLTP	SLTA	D1-D3	S1-S3	
(1)	(2)	(3)	(4)	(5)	(6)	(7)
1. Badan Pusat Statistik	-	-	4	-	16	20
2. Kantor Kementerian Agama	-	1	30	24	135	190
3. Badan Pertanahan Nasional	-	-	4	4	7	15
4. Badan Meteorologi dan Geofisika Geser	-	-	5	4	3	12
5. Kepolisian	-	-	335	-	13	348
6. Lembaga Pemasarakatan Geser	-	-	4	-	3	7
7. Kompi Senapan E Yonif 731 Kabaresi	-	-	129	1	-	130
8. Kantor Pelayanan, Penyuluhan dan Konsultasi Perpajakan Bula	-	-	-	4	1	5
9. Kejaksaan Negeri Seram Bagian Timur	-	-	2	-	8	10
10. Pengadilan Negeri Dataran Hunimoa	-	-	1	-	13	14
11. Pengadilan Agama Dataran Hunimoa Kelas II	-	-	1	-	14	15
<b>Jumlah / Total</b>	0	1	515	37	213	766

Sumber/Source: Instansi masing-masing/ Each Institution


**Tabel 2.3.8** Banyaknya Calon Pegawai/Pegawai Negeri Sipil Pusat di Kabupaten Seram Bagian Timur Menurut Organisasi dan Jenis kelamin, 2018  
**Number of Recruit/National Civil Servants at The Seram Bagian Timur Regency by Unit Organizationan and Sex, 2018**

	Unit Organisasi <i>Unit of Organization</i>	Jenis Kelamin/Sex		
		Laki-laki <i>Male</i>	Perempuan <i>Female</i>	Jumlah <i>Total</i>
	(1)	(2)	(3)	(4)
1.	Badan Pusat Statistik	14	6	20
2.	Kantor Kementerian Agama	110	80	190
3.	Badan Pertanahan Nasional	11	4	15
4.	Badan Meteorologi dan Geofisika Geser	11	1	12
5.	Kepolisian	329	19	348
6.	Lembaga Pemasarakatan Geser	7	-	7
7.	Kompi Senapan E Yonif 731 Kabaresi	130	-	130
8.	Kantor Pelayanan, Penyuluhan dan Konsultasi Perpajakan Bula	4	1	5
9.	Kejaksanaan Negeri Seram Bagian Timur	7	3	10
10.	Pengadilan Negeri Dataran Hunimoa	11	3	14
11.	Pengadilan Agama Dataran Hunimoa Kelas II	12	3	15
	<b>Jumlah / Total</b>	646	120	766

Sumber/Source: Instansi masing-masing/ Each Institution

# KEPENDUDUKAN DAN KETENAGAKERJAAN

Jumlah  
Penduduk SBT  
tahun 2018  
sebanyak  
**133.669 jiwa**





## PENJELASAN TEKNIS

1. Sumber utama data kependudukan adalah sensus penduduk yang dilaksanakan setiap sepuluh tahun sekali. Sensus penduduk telah dilaksanakan sebanyak enam kali sejak Indonesia merdeka, yaitu tahun 1961, 1971, 1980, 1990, 2000, dan 2010.

Di dalam sensus penduduk, pencacahan dilakukan terhadap seluruh penduduk yang berdomisili di wilayah teritorial Indonesia termasuk warga negara asing kecuali anggota korps diplomatik negara sahabat beserta keluarganya.

Metode pengumpulan data dalam sensus dilakukan dengan wawancara antara petugas sensus dengan responden dan juga melalui *e-census*. Pencatatan penduduk menggunakan konsep *usual residence*, yaitu konsep di mana penduduk biasa bertempat tinggal. Bagi penduduk yang bertempat tinggal tetap dicacah di mana mereka biasa tinggal, sedangkan untuk penduduk yang tidak bertempat tinggal tetap dicacah di tempat di mana mereka ditemukan petugas sensus pada malam 'Hari Sensus'. Termasuk penduduk yang tidak bertempat tinggal tetap adalah

## TECHNICAL NOTES

1. *The main source of demographic data is population census, which is conducted every ten years. Population Census has been conducted six times since Indonesia's independence: 1961, 1971, 1980, 1990, 2000, and 2010. The population census enumerates all residents who domicile in the entire territory of Indonesia including foreign citizens except the diplomatic corps members and their families.*

*The method of data collection in a population census involves interviewing respondents and conducting e-census. Enumeration of the population uses the concept of "usual residence", which is the concept of "places where people usually live". De jure was applied to the permanent residents, while de facto was applied to non-permanent residents. The permanent residents were enumerated in place where they normally live, the non-permanent residents were enumerated where they were found by the enumerators, on the night of 'Census Date'. The non permanent residents include homeless people, ship crew, boat people, remote*

tuna wisma, awak kapal berbendera Indonesia, penghuni perahu/rumah apung, masyarakat terpencil/terasing, dan pengungsi. Bagi mereka yang mempunyai tempat tinggal tetap dan sedang bepergian ke luar wilayah lebih dari enam bulan, tidak dicacah di tempat tinggalnya, tetapi dicacah di tempat tujuannya. Untuk tahun yang tidak dilaksanakan sensus penduduk, data kependudukan diperoleh dari hasil proyeksi penduduk. Proyeksi penduduk merupakan suatu perhitungan ilmiah yang didasarkan pada asumsi dari komponen-komponen perubahan penduduk, yaitu kelahiran, kematian, dan migrasi. Proyeksi penduduk Indonesia 2010–2035 menggunakan data dasar penduduk hasil SP2010.

2. **Penduduk Indonesia** adalah semua orang yang berdomisili di wilayah teritorial Indonesia selama 6 bulan atau lebih dan atau mereka yang berdomisili kurang dari 6 bulan tetapi bertujuan menetap.
3. **Laju pertumbuhan penduduk** adalah angka yang menunjukkan persentase penambahan penduduk dalam jangka waktu tertentu.

*area community, and internally displaced persons. Those who had permanent residence and had been travelling away from their home for six months or more were not enumerated in their permanent place, but in the place where they were during the census.*

*For the periods where the population census is not conducted, population projection is done to estimate population during those years. The population projection is an estimate based on the demographic components, such as birth, death, and migration. Indonesia's 2010–2035 population projection used the 2010 Population Census as the base population.*

2. **The population of Indonesia** are all residents of the entire territory of Indonesia who have stayed for six months or longer, and those who intended to stay more than six months even though their length of stay is less than six months.
3. **The growth rate of population** is the number that show percentage of population growth within a specified period.

## POPULATION AND EMPLOYMENT

4. **Kepadatan penduduk** adalah rasio banyaknya penduduk per kilometer persegi.
  5. **Rasio jenis kelamin** adalah perbandingan antara penduduk laki-laki dan penduduk perempuan pada suatu wilayah dan waktu tertentu. Biasanya dinyatakan dengan banyaknya penduduk laki-laki untuk 100 penduduk perempuan.
  6. **Distribusi penduduk** adalah pola persebaran penduduk di suatu wilayah, baik berdasarkan batas-batas geografis maupun berdasarkan batas-batas administrasi pemerintahan.
  7. **Komposisi penduduk** adalah pola persebaran penduduk menurut karakteristiknya, contoh: penduduk menurut kelompok umur, penduduk menurut jenis kelamin
  8. **Rumah tangga** adalah seseorang atau sekelompok orang yang mendiami sebagian atau seluruh bangunan fisik/sensus dan biasanya tinggal bersama serta pengelolaan makan dari satu dapur. Yang dimaksud makan dari satu dapur adalah jika pengurusan kebutuhan sehari-harinya dikelola bersama-sama menjadi satu.
4. **Population density** is ratio of population per square kilometer.
  5. **Sex ratio** is the ratio of male population to females population in a given area and time, usually expressed as the number of males for every 100 females.
  6. **Population distribution** is the pattern of population distribution in an area, either by geographic boundaries or by government administrative boundaries.
  7. **Population composition** is the pattern of population distribution by its characteristics, example: population by age group, population by sex
  8. **Household** is an individual or group of people living in a physical/census building unit or part of it and usually commit on a common provision for food and other essentials of living. Common provision for food means one organising daily needs for all of household members.

9. **Anggota rumah tangga** adalah semua orang yang biasanya bertempat tinggal di suatu rumah tangga, baik yang berada di rumah pada waktu pencacahan maupun yang sementara tidak ada.
9. **Household member** are those who usually lives in a household regardless of their location at the time of enumeration.
10. **Rata-rata anggota rumah tangga** adalah angka yang menunjukkan rata-rata jumlah anggota rumah tangga per rumah tangga.
10. **Average household size** is the average number of household members per household.
11. **Penduduk usia kerja** adalah penduduk yang berumur 15 tahun ke atas.
11. **Working age population** is persons of 15 years and over.
12. **Angkatan kerja** adalah penduduk usia kerja (15 tahun ke atas) yang bekerja, punya pekerjaan namun sementara tidak bekerja, dan pengangguran.
12. **Labor force or economically active** are persons of 15 years and over, who in the previous week were working, temporarily absent from work but having jobs, and unemployment.
13. **Bekerja** adalah kegiatan ekonomi yang dilakukan oleh seseorang dengan maksud memperoleh atau membantu memperoleh pendapatan atau keuntungan dan lamanya bekerja paling sedikit 1 jam secara terus menerus dalam seminggu yang lalu (termasuk pekerja keluarga tanpa upah yang membantu dalam suatu usaha/kegiatan ekonomi).
13. **Working** is economic activity conducted by a person and intended to earn income by doing work or helping to do work at least one hour continuously during the reference week (including unpaid family worker/s for any economic activity).

## POPULATION AND EMPLOYMENT

14. **Jumlah jam kerja seluruhnya** adalah jumlah jam kerja yang digunakan untuk bekerja (tidak termasuk jam kerja istirahat resmi dan jam kerja yang digunakan untuk hal-hal di luar pekerjaan).
14. **Total working hours** is the total hours spent by an employee to perform all jobs (excluding the time used for other activities which are not classified as work).
15. **Lapangan usaha** adalah bidang kegiatan dari pekerjaan/tempat bekerja di mana seseorang bekerja. Klasifikasi lapangan usaha mengikuti Klasifikasi Baku Lapangan Usaha Indonesia (KBLI) dalam 1 digit.
15. **Industry** is field of a person's activity or establishment. The classification of industries follows the Indonesia Standard Industrial Classification (KBLI) in one digit.
16. **Status pekerjaan** adalah kedudukan seseorang dalam unit usaha/kegiatan dalam melakukan pekerjaan.
16. **Employment status** is the status of a person at his place of work or establishment where he was employed.
17. **Berusaha sendiri tanpa dibantu orang lain** adalah bekerja atau berusaha dengan menanggung risiko secara ekonomis, yaitu dengan tidak kembalinya ongkos produksi yang telah dikeluarkan dalam rangka usahanya tersebut, serta tidak menggunakan pekerja dibayar maupun pekerja tak dibayar, termasuk yang sifat pekerjaannya memerlukan teknologi atau keahlian khusus.
17. **Own-account worker** is a person who works at his own risk without assisted by paid per mount worker or unpaid worker include technical job or skill job.
18. **Berusaha dibantu buruh tidak tetap/buruh tidak dibayar** adalah
18. **Employer assisted by temporary workers/unpaid worker** is a person

bekerja atau berusaha atas risiko sendiri, dan menggunakan buruh/pekerja tak dibayar dan atau buruh/pekerja tidak tetap.

*who works at his own risk and assisted by temporary worker/unpaid worker.*

19. **Berusaha dibantu buruh tetap/buruh dibayar** adalah berusaha atas risiko sendiri dan mempekerjakan paling sedikit satu orang buruh/pekerja tetap yang dibayar.

19. **Employer assisted by permanent workers/paid workers** is a person who does his business at her/his own risk at least one assisted by paid permanent worker.

20. **Buruh/karyawan/pegawai** adalah seseorang yang bekerja pada orang lain atau instansi/kantor/perusahaan secara tetap dengan menerima upah/gaji baik berupa uang maupun barang. Buruh yang tidak mempunyai majikan tetap, tidak digolongkan sebagai buruh/karyawan, tetapi sebagai pekerja bebas. Seseorang dianggap memiliki majikan tetap jika memiliki 1 (satu) majikan (orang/rumah tangga) yang sama dalam sebulan terakhir, khusus pada sektor bangunan batasannya tiga bulan. Apabila majikannya instansi/lembaga, boleh lebih dari satu.

20. **Employee** is a person who work permanently for other people or institution/office/ company and gains some money/cash or goods as wage/salary. Labor who have no permanent employer is not categorized as a laborer/worker/employee but casual worker. A laborers in general is considered to have a permanent employer if he has the same employer during the past month, particularly for building construction sector is 3 months. If the employer is an institution, more than 1 (one) employer is allowed.

21. **Pekerja bebas** adalah seseorang yang bekerja pada orang lain/majikan/institusi yang tidak tetap (lebih dari 1 majikan dalam

21. **Casual employee** is a person who does not work permanently for other people/employer/ institution (more than 1 employer during the

## POPULATION AND EMPLOYMENT

sebulan terakhir) di usaha pertanian baik berupa usaha rumah tangga maupun bukan usaha rumah tangga, ataupun di nonpertanian atas dasar balas jasa dengan menerima upah atau imbalan baik berupa uang maupun barang, dan baik dengan sistem pembayaran harian maupun borongan

22. **Pekerja tak dibayar** adalah seseorang yang bekerja membantu usaha untuk memperoleh penghasilan/keuntungan yang dilakukan oleh salah seorang anggota rumah tangga atau bukan anggota rumah tangga tanpa mendapat upah/gaji baik berupa uang maupun barang.

*last 1 month) in agricultural sector, either home industry or not home industry, or in non-agricultural sector based on remuneration paid with money or goods, and based on daily or contract payment system.*

22. **Unpaid worker** is a person who intended to work without pay either with money or good, in an establishment run by other members of the family, relative or neighbour.

## ULASAN

## DESCRIPTION

### Kependudukan

Penduduk Kabupaten Seram Bagian Timur berdasarkan data dari Dinas Catatan Sipil Kabupaten Seram Bagian Timur tahun 2018 sebanyak 133.669.

### Ketenagakerjaan

Jumlah Pencari Kerja Terdaftar di Kabupaten Seram Bagian Timur Pada Dinas Tenaga Kerja dan Transmigrasi Kabupaten Seram Bagian Timur pada Tahun 2018 sebesar 81.

Periode pendaftaran Pencari kerja di Dinas Tenaga Kerja dan Transmigrasi pada Tahun 2018 terbanyak terjadi pada bulan Juli. Perbandingan pencari kerja laki-laki lebih sedikit dibandingkan perempuan.

Proporsi terbesar pencari kerja yang mendaftar pada Dinas Tenaga Kerja dan Transmigrasi berpendidikan terakhir Sarjana yaitu sebesar 59 persen (48 pekerja).

Seram Bagian Timur yang masih bercirikan perekonomian agraris, sebagian besar penduduknya masih bekerja di sektor pertanian. Data tahun

### Population

*Seram Bagian Timur Regency population based the data from Population and Civil Registration Official of Seram Bagian Timur Regency for 2018 were 133.669 people.*

### Employment

*Number of Job Seekers Registered in Seram Bagian Timur In Employment and Transmigration Office of Seram Bagian Timur District 2018 were 81.*

*Job seekers registration period at the Employment and Transmigration Office of Seram Bagian Timur District In the Year 2018 occurred in the month of July. Comparison of the number of job seeker men less than women.*

*The largest proportion of job seekers who register in the Employment and Transmigration Office of Seram Bagian Timur have last educated scholar as University Graduate Degree by 59 percent (48 workers).*

*Seram Bagian Timur which still distinguish agrarian economics, most population still work in agricultural sector. Data in 2018 show that agricultural sector still permeate*



## POPULATION AND EMPLOYMENT

2018 menunjukkan bahwa Lapangan Usaha pertanian masih menyerap tenaga kerja terbesar, yaitu sebesar 36,80 persen.

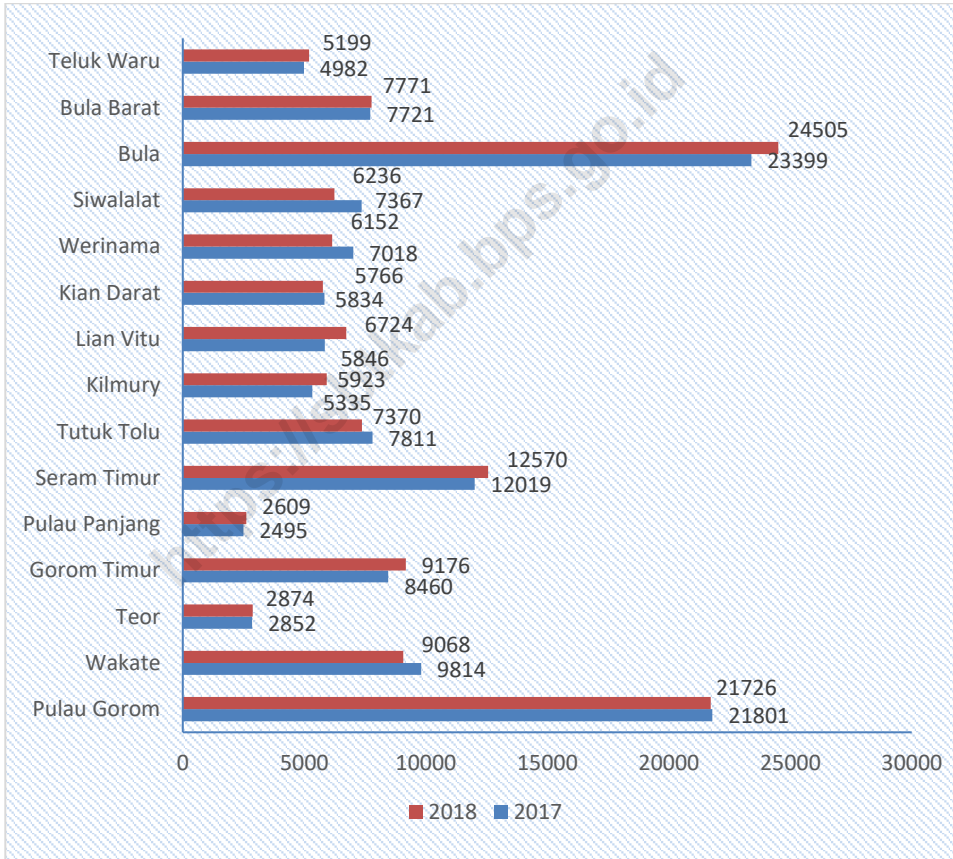
Pada tahun 2018, dari total angkatan kerja sebesar 46.308, sekitar 95,01 persen dari mereka telah bekerja.

*biggest labour, about 36,80 percent.*

*In 2018, the total economically active in Seram Bagian Timur accounted for 46.308 persons, about 95,01 percent of them were working.*

<https://sbt.kab.bps.go.id>

**Gambar 3** Jumlah Penduduk (ribu) Menurut Kecamatan di Kabupaten Seram Bagian Timur, 2017 - 2018  
**Picture** *The Population (thousand) by Subdistrict in Seram Bgaian Timur Regency, 2017 - 2018*



Sumber/Source: *Population and Civil Registration Official of Seram Bagian Timur Regency*

## 3.1 KEPENDUDUKAN/POPULATION

**Tabel 3.1.1** Jumlah Penduduk dan Kepala Keluarga Menurut Kecamatan di Kabupaten Seram Bagian Timur, 2014-2018  
**Table** *Number of Population and The Family Head Specified by Districts in Seram Bagian Timur Regency, 2014-2018*

Kecamatan Subdistrict	Jumlah Penduduk Number of Population				
	2014	2015	2016	2017	2018
(1)	(2)	(3)	(4)	(5)	(6)
1. Pulau Gorom	20 090	18 192	20 124	21 801	21 726
2. Kesui Watubela	10 673	8 086	9 630	9 814	9 068
3. Teor	2 475	2 711	2 384	2 852	2 874
4. Gorom Timur	8 490	7 355	7 799	8 460	9 176
5. Pulau Panjang	2 091	1 920	2 101	2 495	2 609
6. Seram Timur	11 872	12 063	11 825	12 019	12 570
7. Tutuk Tolu	6 823	7 319	7 770	7 811	7 370
8. Kilmury	4 997	4 789	5 253	5 335	5 923
9. Lian Vitu	4 735	5 215	5 492	5 846	6 724
10. Kian Darat	5 134	4 836	5 713	5 834	5 766
11. Werinama	9 048	8 359	6 994	7 018	6 152
12. Siwalalat	5 474	7 444	7 339	7 367	6 236
13. Bula	23 734	26 923	22 443	23 399	24 505
14. Bula Barat	7 215	7 861	7 808	7 721	7 771
15. Teluk Waru	-	-	4 564	4 982	5 199
<b>Seram Bagian Timur</b>	<b>125 689</b>	<b>126 159</b>	<b>127 239</b>	<b>132 754</b>	<b>133 669</b>

Lanjutan Tabel/Continued Table ( 3.1.1 )

Kecamatan Subdistrict	Jumlah Kepala Keluarga Number of Family Head				
	2014	2015	2016	2017	2018
(1)	(2)	(3)	(4)	(5)	(6)
1. Pulau Gorom	4 874	4 207	4 297	5 768	4 592
2. Kesui Watubela	2 667	2 031	2 253	2 628	1 903
3. Teor	579	703	512	741	576
4. Gorom Timur	<b>2 063</b>	1 864	1 653	2 208	1 909
5. Pulau Panjang	495	513	506	681	582
6. Seram Timur	3 095	3 165	2 918	3 342	2 855
7. Tutuk Tolu	1 712	1 738	1 665	2 082	1 542
8. Kilmury	1 289	1 295	1 314	1 495	1 277
9. Lian Vitu	<b>1 179</b>	1 323	1 195	1 604	1 494
10. Kian Darat	1 300	1 205	1 322	1 574	1 181
11. Werinama	2 443	2 366	1 822	2 067	1 462
12. Siwalalat	<b>1 493</b>	2 159	1 889	2 166	1 448
13. Bula	6 840	8 226	6 430	7 378	6 040
14. Bula Barat	2 053	2 283	2 144	2 326	1 942
15. Teluk Waru	684	762	1 017	1 260	1 057
<b>Seram Bagian Timur</b>	<b>32 766</b>	<b>33 840</b>	<b>30 937</b>	<b>37 320</b>	<b>29 860</b>

Sumber/Source: Dinas Kependudukan dan Catatan Sipil Kabupaten Seram Bagian Timur / Population and Civil Registration Official of Seram Bagian Timur Regency

**Tabel 3.1.2 Jumlah Penduduk Menurut Kecamatan Berdasarkan Jenis Kelamin, Rasio Jenis Kelamin, dan Kepadatan Penduduk Kabupaten Seram Bagian Timur, 2018**  
***Number of Population by Gender, Gender Ratio, and Population Density in Seram Bagian Timur Regency, 2018***

Kecamatan <i>Subdistrict</i>	Jumlah Penduduk <i>Number of Population</i>		Ratio Jenis Kelamin <i>Gender Ratio</i> (%)	Luas Wilayah <i>Area</i> (km <sup>2</sup> )	Kepadatan Penduduk <i>Population</i> <i>Density</i>
	Laki-Laki <i>Male</i>	Perempuan <i>Female</i>			
(1)	(2)	(3)	(4)	(5)	(6)
1. Pulau Gorom	11 075	10 651	103,98	91,303	237,95
2. Kesui Watubela	4 660	4 408	105,72	37,58	241,30
3. Teor	1 451	1 423	101,97	23,41	122,77
4. Gorom Timur	4 719	4 457	105,88	29,29	313,28
5. Pulau Panjang	1 313	1 296	101,31	20,53	127,08
6. Seram Timur	6 368	6 202	102,68	73,35	171,37
7. Tutuk Tolu	3 805	3 565	106,73	330,09	22,33
8. Kilmury	3 057	2 866	106,66	837,62	7,07
9. Lian Vitu	3 444	3 280	105,00	172,37	39,01
10. Kian Darat	2 978	2 788	106,81	129,23	44,62
11. Werinama	3 165	2 987	105,96	993,84	6,19
12. Siwalalat	3 172	3 064	103,52	847,19	7,36
13. Bula	12 392	12 113	102,30	643,36	38,09
14. Bula Barat	4 059	3 712	109,35	880,29	8,83
15. Teluk Waru	2 706	2 493	108,54	669,67	7,76
<b>Seram Bagian Timur</b>	<b>68 364</b>	<b>65 305</b>	<b>104,68</b>	<b>5 779,123</b>	<b>23,13</b>

Sumber/Source: Dinas Kependudukan dan Catatan Sipil Kabupaten Seram Bagian Timur / *Population and Civil Registration Official of Seram Bagian Timur Regency*

**Tabel 3.1.3 Jumlah Penduduk Berdasarkan Kelompok Umur dan Jenis Kelamin di Kabupaten Seram Bagian Timur, 2018**  
**Number of Population by Age Groups and Gender in Seram Bagian Timur Regency, 2018**

Kelompok Umur <i>Age Group</i>	Penduduk <i>Population</i>		Jumlah <i>Total</i>
	Laki-Laki <i>Male</i>	Perempuan <i>Female</i>	
(1)	(2)	(3)	(4)
0 - 4	4 484	4 350	8 834
5 - 9	7 354	6 877	14 231
10 - 14	8 933	8 237	17 170
15 - 19	8 366	7 942	16 308
20 - 24	6 694	6 105	12 799
25 - 29	5 443	5 421	10 864
30 - 34	5 288	5 482	10 770
35 - 39	4 805	5 056	9 861
40 - 44	3 969	4 124	8 093
45 - 49	3 568	3 503	7 071
50 - 54	2 875	2 721	5 596
55 - 59	2 320	2 102	4 422
60 - 64	1 674	1 441	3 115
65 - 69	1 181	930	2 111
70 - 74	672	496	1 168
75+	738	518	1 256

Sumber/Source: Dinas Kependudukan dan Catatan Sipil Kabupaten Seram Bagian Timur / *Population and Civil Registration Official of Seram Bagian Timur Regency*

**Tabel 3.1.4 Banyaknya Akta yang Dikeluarkan oleh Dinas Kependudukan dan Catatan Sipil Kabupaten Seram Bagian Timur, 2014-2018**  
**Number of Certificate Issued by Demography and Note of Civil Service of Seram Bagian Timur Regency, 2014-2018**

Jenis Akta Kind of Certificate	Tahun Years				
	2014	2015	2016	2017	2018
(1)	(2)	(3)	(4)	(5)	(6)
1. Akta Kelahiran <i>Birth Certificate</i>	...	...	38 158	...	53 870
2. Akta Perkawinan <i>Marriage Certificate</i>	...	...	713	...	813
3. Akta Perceraian <i>Divorce Certificate</i>	...	...	572	...	469
4. Pengakuan Pengesahan Anak <i>Adoption Certificate</i>	...	...	...	...	-
5. Perubahan/Ganti Nama <i>Change Name Certificate</i>	...	...	...	...	-
6. Akta Kematian <i>Death Certificate</i>	...	...	...	...	545
7. Kutipan Ke II <i>Second Quotation Certificate</i>	...	...	...	...	-
8. Surat Keterangan <i>Information Certificate</i>	...	...	...	...	4 666
9. Legalisir <i>Legalization</i>	...	...	...	...	629
10. SKL	...	...	...	...	-
11. Catatan Pinggir <i>Side Note</i>	...	...	...	...	-
12. KTP	...	81 638	84 594	...	86 939
13. KK	...	33 840	30 416	...	29 860

Sumber/Source: Dinas Kependudukan dan Catatan Sipil Kabupaten Seram Bagian Timur / Population and Civil Registration Official of Seram Bagian Timur Regency

**Tabel 3.1.5** Proporsi Penduduk Perempuan Usia 10 Tahun ke Atas yang Pernah Kawin Menurut Usia Perkawinan Pertama di Kabupaten Seram Bagian Timur (%), 2014-2018  
**Table** *Proportion of "10 Years Old and Above" Women Population that Ever Married Specified by First Time Marriage in Seram Bagian Timur (%), 2014-2018*

Usia Pertama Perkawinan <i>The Age at First Time Marriage</i>	2014	2015	2016	2017	2018
(1)	(2)	(3)	(4)	(5)	(6)
≤ 16	...	...	...	...	9,14
17 - 18	...	...	...	...	19,24
19 - 20	...	...	...	...	20,12
21 +	...	...	...	...	51,49

Sumber/Source: Survei Sosial Ekonomi Nasional / National Social Economic Survey



**Tabel 3.1.6** **Persentase Penduduk Usia 10 Tahun ke Atas Menurut Status Perkawinan di Kabupaten Seram Bagian Timur, 2018**  
**Percentage of "10 Years Old and Above" Population Specified by Marital Status in Seram Bagian Timur, 2018**

<b>Umur Age</b>	<b>Belum Kawin Single</b>	<b>Kawin Married</b>	<b>Cerai Divorce</b>
(1)	(2)	(3)	(4)
Laki-laki <i>Male</i>	42,44	51,51	6,05
Perempuan <i>Female</i>	35,88	54,89	9,23
Seram Bagian Timur	39,23	53,16	7,61

Sumber/Source: Survei Sosial Ekonomi Nasional / National Social Economic Survey

### 3.2 KETENAGAKERJAAN/*EMPLOYMENT*

**Tabel 3.2.1 Jumlah Penduduk Berumur 15 Tahun Keatas Menurut Jenis Kegiatan Selama Seminggu yang Lalu dan Jenis Kelamin di Kabupaten Seram Bagian Timur, 2018**  
*Population Aged 15 Years and Over by Type of Activity During The Previous Week and Sex in Seram Bagian Timur Regency, 2018*

Kegiatan Utama <i>Main Activity</i>	Jenis Kelamin/ <i>Sex</i>		
	Laki-laki <i>Male</i>	Perempuan <i>Female</i>	Jumlah <i>Total</i>
(1)	(2)	(3)	(4)
<b>Angkatan Kerja/<i>Economically Active</i></b>	30 077	16 231	46 308
Bekerja/ <i>Working</i>	28 210	15 788	43 998
Pengangguran Terbuka/ <i>Unemployment</i>	1 867	443	2 310
<b>Bukan Angkatan Kerja <i>Economically Inactive</i></b>	7 336	19 599	26 935
Sekolah/ <i>Attending School</i>	4 005	3 916	7 921
Mengurus Rumah Tangga/ <i>Housekeeping</i>	674	14 604	15 278
Lainnya/ <i>Others</i>	2 657	1 079	3 736
<b>Jumlah/<i>Total</i></b>	37 413	35 830	73 243
<b>Tingkat Partisipasi Angkatan Kerja <i>Economically Active Participation Rate</i></b>	80,39	45,30	63,23
<b>Tingkat Pengangguran/<i>Unemployment Rate</i></b>	6,21	2,73	4,99

Sumber/*Source*: Survei Angkatan Kerja Nasional Agustus/ *August National Labor Force Survey*

**Tabel 3.2.2** Jumlah Penduduk Berumur 15 Tahun Ke Atas Menurut Pendidikan Tertinggi yang Ditamatkan dan Jenis Kegiatan Selama Seminggu yang Lalu di Kabupaten Seram Bagian Timur, 2018  
*Population Aged 15 Years and Over by Educational Attainment and Type of Activity During The Previous Week in Seram Bagian Timur Regency, 2018*

Pendidikan Tertinggi yang Ditamatkan <i>Educational Attainment</i>	Angkatan Kerja/ <i>Economically Active</i>		
	Bekerja <i>Working</i>	Pengangguran Terbuka <i>Unemployment</i>	Jumlah Total
(1)	(2)	(3)	(4)
<= Sekolah Dasar <i>&lt;= Primary School</i>	20 548	502	21 050
Sekolah Menengah Pertama <i>Junior High School</i>	8 474	304	8 778
Sekolah Menengah Atas <i>Senior High School</i>	8 494	859	9 353
Sekolah Menengah Atas Kejuruan <i>Vacational Senior High School</i>	969	0	969
Diploma I/II/III/Akademi <i>Diploma I/II/III/Academy</i>	1 346	0	1 346
Universitas <i>University</i>	4 167	645	4 812
<b>Jumlah/Total</b>	<b>43 998</b>	<b>2 310</b>	<b>46 308</b>

Sumber/Source: Survei Angkatan Kerja Nasional Agustus/ *August National Labor Force Survey*

**Tabel 3.2.3** Jumlah Penduduk Berumur 15 Tahun Keatas yang Bekerja Selama Seminggu yang Lalu Menurut Kelompok Umur dan Jenis Kelamin di Kabupaten Seram Bagian Timur, 2018  
*Population Aged 15 Years and Over Who Worked During the Previous Week by Age Group and Sex in Seram Bagian Timur Regency, 2018*

Kelompok Umur <i>Age Group</i>	Jenis Kelamin/ <i>Sex</i>		
	Laki-laki <i>Male</i>	Perempuan <i>Female</i>	Jumlah <i>Total</i>
(1)	(2)	(3)	(4)
15 – 19	1 865	1 227	3 092
20 – 24	2 545	877	3 422
25– 29	3 822	2 135	5 957
30 – 34	3 964	1 907	5 871
35 – 39	3 762	2 452	6 214
40 – 44	3 196	1 621	4 817
45 - 49	2 563	2 083	4 646
50 - 54	2 137	1 306	3 443
55 – 59	1 966	1 149	3 115
60+	2 390	1 031	3 421
<b>Jumlah/<i>Total</i></b>	<b>28 210</b>	<b>15 788</b>	<b>43 998</b>

Sumber/Source: Survei Angkatan Kerja Nasional Agustus/ *August National Labor Force Survey*

**Tabel 3.2.4 Jumlah Penduduk Berumur 15 Tahun Ke Atas yang Bekerja Selama Seminggu yang Lalu Menurut Lapangan Pekerjaan Utama dan Jenis Kelamin di Kabupaten Seram Bagian Timur, 2018**  
**Population Aged 15 Years and Over Who Worked During the Previous Week by Main Industry and Sex in Seram Bagian Timur Regency, 2018**

Lapangan Pekerjaan Utama <sup>1</sup> Main Industry <sup>1</sup>	Jenis Kelamin/Sex		
	Laki-laki Male	Perempuan Female	Jumlah Total
(1)	(2)	(3)	(4)
1	176 627	81 016	257 643
2	7 964	2 699	10 663
3	30 034	29 188	59 222
4	3 816	1 710	5 526
5	42 693	562	43 255
6	46 204	75 567	121 771
7	50 756	2 816	53 572
8	6 033	3 798	9 831
9	65 774	72 886	138 660
<b>Jumlah/Total</b>	<b>429 901</b>	<b>270 242</b>	<b>700 143</b>

Keterangan/Note: 1 Pertanian, Kehutanan, Perburuan, dan Perikanan/*Agriculture, Forestry, Hunting, and Fisheries*  
2 Pertambangan dan Penggalian/*Mining and Quarrying*  
3 Industri Pengolahan/*Manufacturing Industry*  
4 Listrik, Gas, dan Air/*Electricity, Gas, and Water*  
5 Bangunan/*Construction*  
6 Perdagangan Besar, Eceran, Rumah Makan, dan Hotel/*Wholesale Trade, Retail Trade, Restaurants, and Hotels*  
7 Angkutan, Pergudangan, dan Komunikasi/*Transportation, Warehousing, and Communication*  
8 Keuangan, Asuransi, Usaha Persewaan Bangunan, Tanah, dan Jasa Perusahaan/*Financial, Insurance, Real Estate, and Business Services*  
and Business Service  
9 Jasa Kemasyarakatan, Sosial, dan Perorangan/*Community, Social, and Personal Services*

Sumber/Source: Survei Angkatan Kerja Nasional Agustus/ *August National Labor Force Survey*

**Tabel 3.2.5 Jumlah Penduduk Berumur 15 Tahun Ke Atas yang Bekerja Selama Seminggu yang Lalu Menurut Jumlah Jam Kerja Seluruhnya dan Jenis Kelamin di Kabupaten Seram Bagian Timur, 2018**  
***Population Aged 15 Years and Over Who Worked During the Previous Week by Total Working Hours and Sex in Seram Bagian Timur Regency, 2018***

Jumlah Jam Kerja Seluruhnya (jam) <i>Total Working Hours (hours)</i>	Jenis Kelamin/Sex		
	Laki-laki <i>Male</i>	Perempuan <i>Female</i>	Jumlah <i>Total</i>
(1)	(2)	(3)	(4)
0 <sup>1</sup>	13 962	8 930	22 892
1 – 14	17 951	26 658	44 609
15 – 34	79 992	84 627	164 619
35+	317 996	150 027	468 023
<b>Jumlah/Total</b>	<b>429 901</b>	<b>270 242</b>	<b>700 143</b>

Keterangan/Note: <sup>1</sup> Sementara tidak bekerja/*Temporarily out of work*

Sumber/Source: Survei Angkatan Kerja Nasional Agustus/ *August National Labor Force Survey*

**Tabel 3.2.6** Jumlah Penduduk Berumur 15 Tahun Ke Atas yang Bekerja Selama Seminggu yang Lalu Menurut Status Pekerjaan Utama dan Jenis Kelamin di Kabupaten Seram Bagian Timur, 2018  
**Population Aged 15 Years and Over Who Worked During the Previous Week by Main Employment Status and Sex in Seram Bagian Timur Regency, 2018**

Status Pekerjaan Utama <i>Main Employment Status</i>	Jenis Kelamin/Sex		
	Laki-laki <i>Male</i>	Perempuan <i>Female</i>	Jumlah <i>Total</i>
(1)	(2)	(3)	(4)
Berusaha sendiri <i>Own account worker</i>	126 117	66 979	193 096
Berusaha dibantu buruh tidak tetap/buruh tak dibayar <i>Employer assisted by temporary worker/unpaid worker</i>	78 353	34 848	113 201
Berusaha dibantu buruh tetap/buruh dibayar <i>Employer assisted by permanent worker/paid worker</i>	12 416	2 733	15 149
Buruh/Karyawan/Pegawai <i>Regular employee</i>	145 900	90 096	235 996
Pekerja bebas di pertanian <i>Casual employee in Agriculture</i>	9 125	886	10 011
Pekerja bebas di non pertanian <i>Casual Employee not in Agriculture</i>	20 933	2 992	23 925
Pekerja keluarga/tak dibayar <i>Family worker/unpaid worker</i>	37 057	71 708	108 765
<b>Jumlah/Total</b>	<b>429 901</b>	<b>270 242</b>	<b>700 143</b>

Sumber/Source: Survei Angkatan Kerja Nasional Agustus/ August National Labor Force Survey

**Tabel 3.2.7 Tingkat Pengangguran (%) dan Tingkat Partisipasi Angkatan Kerja (TPAK) di Kabupaten Seram Bagian Timur , 2014-2018**  
***The Unemployment Rate (%) and Labor Force Participation Rate (LFPR) in Seram Bagian Timur Regency, 2014-2018***

Variabel <i>Variables</i>	Tahun/Year				
	2014	2015	2016	2017	2018
(1)	(2)	(3)	(4)	(5)	(6)
Angka Pengangguran <i>The Unemployment Rate</i>	15.79	6.18	n.a	9,30	4,99
Tingkat Partisipasi Angkatan Kerja <i>Labor Force Participation Rate (LFPR)</i>	57.85	71.28	n.a	62,41	63,23

Sumber/Source: Survei Angkatan Kerja Nasional Agustus/ August National Labor Force Survey



**Tabel 3.2.8** Jumlah Pencari Kerja Terdaftar Menurut Tingkat Pendidikan Tertinggi yang Ditamatkan dan Jenis Kelamin di Kabupaten Seram Bagian Timur, 2018  
*Number of Registered Job Applicants by Educational Attainment and Sex in Seram Bagian Timur Regency, 2018*

Pendidikan Tertinggi yang Ditamatkan <i>Educational Attainment</i>	Jenis Kelamin <i>Sex</i>		Jumlah <i>Total</i>
	Laki-laki <i>Male</i>	Perempuan <i>Female</i>	
(1)	(2)	(3)	(4)
Tidak/Belum Pernah Sekolah <i>No Schooling</i>	-	-	-
Tidak/Belum Tamat SD <i>Not Yet Completed Primary School</i>	-	-	-
Sekolah Dasar <i>Primary School</i>	-	-	-
Sekolah Menengah Pertama <i>Junior High School</i>	-	-	-
Sekolah Menengah Atas <i>Senior High School</i>	15	5	20
Sekolah Menengah Atas Kejuruan <i>Vocational Senior High School</i>	1	2	3
Diploma I/II/III/Akademi <i>Diploma I/II/III/Academy</i>	1	9	10
DIV/S1/S2/S4	16	32	48
<b>Jumlah/Total</b>	<b>33</b>	<b>48</b>	<b>81</b>

Sumber/Source: Dinas Tenaga Kerja dan Transmigrasi Kabupaten Seram Bagian Timur/ *Man Power and Transmigration Office of Seram Bagian Timur Regency*

**Tabel 3.2.9** Jumlah Pendaftar, Penerimaan, Penempatan dan Penghapusan Tenaga Kerja Menurut Jenis Kelamin dirinci per Bulan di Kabupaten Seram Bagian Timur, 2014-2018  
*Number of Registration, Acception, Placement, and Removal of Labor by Sex per Month in Seram Bagian Timur Regency, 2014-2018*

Bulan <i>Month</i>	Pendaftaran <i>Registration</i>		Penerimaan <i>Acception</i>	
	Laki-laki <i>Male</i>	Perempuan <i>Female</i>	Laki-laki <i>Male</i>	Perempuan <i>Female</i>
(1)	(2)	(3)	(4)	(5)
Januari	1	2	-	-
Februari	4	4	-	-
Maret	9	2	-	-
April	2	-	-	-
Mei	-	2	-	-
Juni	-	-	-	-
Juli	3	19	-	-
Agustus	2	4	-	-
September	7	12	-	-
Oktober	2	2	-	-
November	-	2	-	-
Desember	-	2	-	-
2018	30	51	-	-
2017	36	60	1	29
2016	36	88	-	-
2015	416	127	72	53
2014	119	97	15	20

POPULATION AND EMPLOYMENT

Lanjutan Tabel/Continued Table ( 3.2.9 )

Bulan Month	Penempatan Localization		Penghapusan Omitted	
	Laki-laki Male	Perempuan Female	Laki-laki Male	Perempuan Female
(1)	(2)	(3)	(4)	(5)
Januari	-	-	-	-
Februari	-	-	-	-
Maret	-	-	-	-
April	-	-	-	-
Mei	-	-	-	-
Juni	-	-	-	-
Juli	-	-	-	-
Agustus	-	-	-	-
September	-	-	-	-
Oktober	-	-	-	-
November	-	-	-	-
Desember	-	-	-	-
2018	-	-	-	-
2017	1	29	-	-
2016	-	-	-	-
2015	72	53	144	50
2014	15	15	64	59

Sumber/Source: Dinas Tenaga Kerja dan Transmigrasi Kabupaten Seram Bagian Timur/ Man Power and Transmigration Office of Seram Bagian Timur Regency

**Tabel 3.2.10 Jumlah Pendaftar, Penerimaan dan Penempatan Tenaga Kerja, Menurut Jenis Tingkat Pendidikan dirinci per Bulan di Kabupaten Seram Bagian Timur , 2014-2018**  
***Number of Registration, Acceptation, Placement of Labor by Educational Attainment per Month in Seram Bagian Timur Regency, 2014-2018***

Bulan Month	Pendaftaran Registration						Jumlah Total
	SD Elementary School	SLTP Junior High School	SLTA Senior High School	SMK Vacation High School	Sarjana Muda Bachelor Of Art	Sarjana University Graduate Degree	
(1)	(2)	(3)	(4)	(5)	(6)	(7)	
Januari	-	-	2	-	-	1	3
Februari	-	-	2	-	-	6	8
Maret	-	-	4	1	-	6	11
April	-	-	2	-	-	-	2
Mei	-	-	-	1	-	1	2
Juni	-	-	-	-	-	-	-
Juli	-	-	4	1	6	11	22
Agustus	-	-	2	-	-	4	6
September	-	-	1	-	2	16	19
Oktober	-	-	2	-	1	2	5
November	-	-	1	-	-	-	1
Desember	-	-	-	-	1	1	2
2018	-	-	20	3	10	48	81
2017	-	1	28	-	28	39	96
2016	1	7	28	-	44	44	124
2015	5	35	244	-	16	240	540
2014	-	1	96	-	18	101	216

POPULATION AND EMPLOYMENT

Lanjutan Tabel/Continued Table ( 3.2.10 )

Bulan Month	Penerimaan dan Penempatan Acception and Localization					Jumlah Total
	SD Elementary School	SLTP Junior High School	SLTA Senior High School	Sarjana Muda Bachelor Of Art	Sarjana University Graduate Degree	
(1)	(2)	(3)	(4)	(5)	(6)	(7)
Januari	-	-	-	-	-	-
Februari	-	-	-	-	-	-
Maret	-	-	-	-	-	-
April	-	-	-	-	-	-
Mei	-	-	-	-	-	-
Juni	-	-	-	-	-	-
Juli	-	-	-	-	-	-
Agustus	-	-	-	-	-	-
September	-	-	-	-	-	-
Oktober	-	-	-	-	-	-
November	-	-	-	-	-	-
Desember	-	-	-	-	-	-
2018	-	-	-	-	-	-
2017	-	-	-	26	4	30
2016	-	-	-	-	-	-
2015	-	-	49	4	130	183
2014	-	-	20	5	10	35

Sumber/Source: Dinas Tenaga Kerja dan Transmigrasi Kabupaten Seram Bagian Timur/ Man Power and Transmigration Office of Seram Bagian Timur Regency

**Tabel 3.2.11 Upah Minimum Provinsi (UMP) Sektor/Sub Sektor serta Hasil Monitoring Lapangan, 2017-2018**  
**Minimum Wage Province Sector/Sub Sector and Monitoring Result, 2017-2018**

Wilayah/Sektor-Sub Sektor <i>Region/Sector-Sub Sector</i>	Upah Minimum/Bulan <i>Minimum Wage/Month</i>	
	Lama/Old 2017 (Rp)	Baru/New 2018 (Rp)
(1)	(2)	(3)
I. Provinsi Maluku	1 925 000	2 222 220
II. Pertanian, Perburuan dan Kehutanan (Umumnya)	2 005 000	2 302 220
1. Pertanian, Tanaman Pangan dan Hortikultura	2 000 000	2 297 220
2. Perkebunan pada umumnya	2 000 000	2 297 220
3. Pengusaha hutan alam	2 175 000	2 297 220
III. Perikanan (Umumnya)	1 975 000	2 272 220
1. Penangkapan Biota Laut	2 120 000	2 417 220
2. Budidaya Biota Laut	2 015 000	2 312 220
IV. Pertambangan (Umumnya)	2 375 000	2 672 220
1. Pertambangan Minyak Gas dan Bumi	2 475 000	2 772 220
V. Industri Pengolahan (Umumnya)	1 950 000	2 247 220
1. Industri Pengolahan dan Pengawetan Ikan dan Biota Laut	1 975 000	2 272 220
2. Industri Penggergajian Kayu	2 010 000	2 307 220
3. Industri Kayu Lapis	2 010 000	2 307 220
VI. Konstruksi (Umumnya)	2 120 000	2 417 220
VII. Transportasi, Penggudangan dan Komunikasi (Umumnya) Upah Minimum Kabupaten Seram Bagian Timur	2 135 000	2 432 220

POPULATION AND EMPLOYMENT

Lanjutan Tabel/Continued Table ( 3.2.11 )

Wilayah/Sektor-Sub Sektor Region/Sector-Sub Sector	Upah Minimum/Bulan Minimum Wage/Month	
	Lama/Old 2017 (Rp)	Baru/New 2018 (Rp)
(1)	(2)	(3)
VIII. Listrik, Gas dan Air	2 295 000	2 592 220
1. Pembangkit Tenaga Listrik Transmisi	2 290 000	2 587 220
2. Distribusi dan Jasa Penumpang	2 325 000	2 622 220
3. Pengadaan Gas	2 390 000	2 687 220
4. Pengadaan Air Bersih	2 275 000	2 572 220
IX. Perdagangan Besar dan Eceran	2 010 000	2 307 220
X. Hotel Bintang	1 975 000	2 272 220
1. Hotel Melati	1 940 000	2 237 220
2. Penginapan/Losmen	1 930 000	2 227 220
XI. Restoran dan Rumah Makan	2 010 000	2 307 220
1. Warung Makan	1 975 000	2 272 220
2. Kedai Makan dan Minum (Rumah Kopi)	2 040 000	2 337 220
XII. Jasa (Umumnya)	2 040 000	2 337 220
1. Jasa Pendidikan	2 040 000	2 337 220
2. Jasa Pelayanan Kesehatan	2 010 000	2 227 220
3. Jasa Kegiatan Sosial	2 010 000	2 307 220
XIII. Bank Umumnya	2 502 220	2 502 220
Upah Minimum Kabupaten Seram Bagian Timur	1 925 000	1 925 000

Sumber/Source: Dinas Tenaga Kerja dan Transmigrasi Kabupaten Seram Bagian Timur/ Man Power and Transmigration Office of Seram Bagian Timur Regency

SOSIAL

Kondisi Pendidikan Tahun 2018

38

Terdapat 30 SMA/K dan 8 MA di Kabupaten Seram Bagian Timur

75,69

Sebesar 75,69 persen penduduk berusia 7 - 24 tahun masih bersekolah

98,45

Sebanyak 98,45 persen penduduk sudah melek huruf

82,78

Sebesar 82,78 persen penduduk berusia 16 -18 tahun sedang bersekolah.





## PENJELASAN TEKNIS

1. **Tidak/belum pernah sekolah** adalah mereka yang tidak pernah atau belum pernah terdaftar dan tidak pernah atau belum pernah aktif mengikuti pendidikan di suatu jenjang pendidikan formal. Termasuk juga yang tamat/belum tamat taman kanak-kanak tetapi tidak melanjutkan ke sekolah dasar.
2. **Masih bersekolah** adalah mereka yang terdaftar dan aktif mengikuti pendidikan formal dan nonformal (Paket A, B, atau C), baik pendidikan dasar, menengah maupun pendidikan tinggi. Bagi mahasiswa yang sedang cuti dianggap masih bersekolah.
3. **Tidak bersekolah lagi** adalah mereka yang pernah terdaftar dan aktif mengikuti pendidikan di suatu jenjang pendidikan formal dan nonformal (Paket A, B, atau C), tetapi pada saat pencacahan tidak lagi terdaftar dan tidak aktif mengikuti pendidikan.
4. **Tamat sekolah** adalah menyelesaikan pelajaran yang ditandai dengan lolos ujian akhir pada kelas atau tingkat terakhir suatu jenjang pendidikan di sekolah negeri maupun swasta dengan mendapatkan tanda tamat

## TECHNICAL NOTES

1. **Not/never attending school** is someone who has never attended or never been registered in a formal education, such as primary, secondary, and tertiary education. Those who just completed kindergarten are considered as never attended school.
2. **Attending school** is someone who is currently attending primary, secondary, or tertiary education, including package A, package B, or package C. College student who postpones his/her study is considered as attending school.
3. **Not attending school anymore** is someone who had enrolled and participated in formal and non-formal education in the past including package A, package B, or package C, but currently does not attend school.
4. **Completed particular level of education** is someone who has completed particular level of education in private or public school and accepting graduation

belajar/ijazah. Seseorang yang belum mengikuti pelajaran pada kelas tertinggi tetapi telah mengikuti ujian akhir dan lolos dianggap tamat sekolah.

5. **Jalur Pendidikan di Indonesia** terdiri atas 1) pendidikan formal, 2) pendidikan nonformal, dan 3) pendidikan informal yang ketiganya dapat saling melengkapi dan memperkaya (Undang-Undang No. 20 Tahun 2013 tentang Sistem Pendidikan Nasional).

6. **Jenjang Pendidikan Formal** terdiri atas pendidikan dasar, pendidikan menengah, dan pendidikan tinggi. Jenis pendidikan yang diajarkan mencakup pendidikan umum, kejuruan, akademik, profesi, vokasi, keagamaan, dan khusus.

a. Pendidikan Dasar berbentuk Sekolah Dasar (SD) dan Madrasah Ibtidaiyah (MI) atau bentuk lain yang sederajat serta Sekolah Menengah Pertama (SMP) dan Madrasah Tsanawiyah (MTs), atau bentuk lain yang sederajat.

b. Pendidikan Menengah berbentuk Sekolah Menengah Atas (SMA), Madrasah Aliyah (MA), Sekolah Menengah Kejuruan (SMK), dan Madrasah Aliyah Kejuruan (MAK),

*certificate. Someone who has never attended the highest grade but passed the final exam is considered as completed particular level of education.*

5. **The Education System in Indonesia** consists of 1) a formal education, 2) non-formal education, and 3) informal education that all three can be complementary and enriching (Law No. 20 Year 2013 about The National Education System).

6. **The Formal Education Level** consists of primary education, secondary education, and high education. The kind of education that taught consists of general education, vocational, academic, professional, religious, and specific education.

a. *The Primary Education consists of Elementary School and Islamic Elementary School or other equivalent forms and Junior High School and MTs, or other equivalent forms.*

b. *The Secondary Education consists of the senior high school, MA, Vocational School, and Vocational Madrasah Aliyah, or other equivalent*

atau bentuk lain yang sederajat.

- c. Pendidikan Tinggi merupakan jenjang pendidikan setelah pendidikan menengah yang mencakup program pendidikan diploma, sarjana, magister, spesialis, dan doktor yang diselenggarakan oleh perguruan tinggi. Perguruan tinggi dapat berbentuk akademi, politeknik, sekolah tinggi, institut, atau universitas.

7. **Rumah Sakit** adalah tempat pemeriksaan dan perawatan kesehatan, biasanya berada di bawah pengawasan dokter/tenaga medis, yang melayani penderita yang sakit untuk berobat rawat jalan atau rawat inap.

8. **Rumah Sakit Bersalin** adalah rumah sakit khusus untuk persalinan, dilengkapi pelayanan spesialis pemeriksaan kehamilan, persalinan, rawat inap dan rawat jalan ibu dan anak yang berada di bawah pengawasan dokter spesialis kandungan.

9. **Rumah Bersalin** adalah sarana pelayanan kesehatan dengan izin sebagai rumah bersalin, dilengkapi pelayanan pemeriksaan kehamilan, persalinan serta pemeriksaan ibu dan anak yang berada di bawah

forms.

- c. *The High Education consists of the education level after the secondary education that consists of diplomas, bachelor, master, specialist, and doctoral degrees that are held by the college. The colleges can be academy, polytechnic, high school, institute, or university.*

7. **Hospital** is a place for health check, usually controlled/supervised by doctors/medical personnel to serve the ill patients to get outpatient or inpatient treatment services.

8. **Maternity Hospital** is a specialized hospital for childbirth, has specialist inspection service to pregnancy, childbirth, hospitalization and outpatient for mothers and children that is under the supervision of an obstetrician.

9. **Maternity House** is health care facility with a license as a maternity house, equipped with prenatal care, childbirth and examination of

pengawasan bidan senior.

10. **Poliklinik** adalah sarana kesehatan yang dipakai untuk pelayanan berobat jalan, biasanya berada di bawah pengawasan dokter/tenaga medis.

11. **Puskesmas (Pusat Kesehatan Masyarakat)** adalah unit pelaksana teknis Dinas Kesehatan kabupaten/kota yang mempunyai fungsi utama sebagai penyelenggara pelayanan kesehatan tingkat pertama. Wilayah kerja puskesmas maksimal adalah satu kecamatan dan untuk dapat menjangkau wilayah kerjanya, puskesmas mempunyai jaringan pelayanan yang meliputi unit Puskesmas Pembantu (Pustu), unit Puskesmas Keliling (Puskel), dan unit bidan desa/komunitas (Peraturan Menteri Kesehatan RI No. 75 Tahun 2014 Tentang Pusat Kesehatan Masyarakat).

12. **Imunisasi** adalah memasukkan kuman atau racun penyakit tertentu yang sudah dilemahkan (vaksin) ke dalam tubuh dengan disuntik atau diminum (diteteskan dalam mulut) dengan maksud agar terjadi kekebalan tubuh terhadap penyakit tersebut.

*mothers and children which is under the supervision of a senior midwife.*

10. **Polyclinic** is a health facility in which to get outpatient services, usually under the control of doctor/medical personnel.

11. **Public Health Center** is technical implementation unit of regency health department that have the primary function as a first-level health care providers. The working area standard of public health center is one district and to reach their working areas, public health centers have a service network covering subsidiary of public health center, mobile public health center units, and midwife units (Regulation of the Minister of Health of Indonesia Number 75 Year 2014 about Public Health Center).

12. **Immunization** is putting enervated microbe of a certain disease into human body by injection or drinking (dropping into mouth) to make the body immune to that disease.

13. **Mengobati sendiri** adalah upaya oleh anggota rumah tangga/keluarga dengan melakukan pengobatan sendiri tanpa datang ke tempat fasilitas kesehatan atau memanggil dokter/petugas kesehatan ke rumahnya (misal minum obat modern, jamu, kerokan, kompres, kop, pijat) agar sembuh atau menjadi lebih ringan keluhan kesehatannya.
14. **Kasus kumulatif AID** adalah kumulatif kasus AIDS sampai dengan referensi waktu tertentu.
15. **BCG (Bacillus Calmette Guerin)** merupakan vaksinasi untuk mencegah penyakit TBC, diberikan pada bayi baru lahir atau anak, dengan suntikan pada kulit pangkal lengan atas. Bekas suntikan kemudian membentuk tonjolan kecil jaringan parut pada kulit lengan atas. Suntikan BCG diberikan kepada anak sebanyak 1 kali.
16. **DPT (Difteri, Pertusis, Tetanus)** merupakan vaksin untuk mencegah penyakit Difteri, Pertusis, dan Tetanus yang diberikan pada bayi berumur 3 bulan ke atas, dengan suntikan pada paha, diulang 1 bulan dan 2 bulan kemudian, sehingga suntikan imunisasi DPT lengkap pada balita berjumlah 3 kali (kadang-
13. **Self treatment** is an effort of household members/family to have a health treatment by themselves without visiting health facilities or a doctor/health personnel (for instance, by taking modern medicine, herb medicine, chief with a coin, compress, cupping suction, massage) in order to recover from illness or reduce the health complaint.
14. **Cummulative AIDS case** is cummulative AIDS cases with reference to a particular time.
15. **BCG (Bacillus Calmette Guerin)** is a vaccine to prevent TBC disease, given to newborns or children, by injection at the base of the skin of the upper arm. Injection site will form little bumps of scar tissue in the skin of the upper arm. BCG injections given to children 1 times.
16. **DPT (Diphtheria, Pertussis, Tetanus)** is a vaccine to prevent the diphtheria, pertussis, and tetanus disease, given to infants aged 3 months and above, with a shot in the thigh, repeated one month and two months later, so that the complete DPT immunization shots

kadang selang waktu antar suntikan bisa lebih dari 1 bulan).

17. **Luas lantai** adalah luas lantai yang ditempati dan digunakan untuk keperluan sehari-hari (sebatas atap).

18. **Air leding** adalah sumber air yang berasal dari air yang telah melalui proses penjernihan dan penyehatan sebelum dialirkan kepada konsumen melalui instalasi berupa saluran air. Sumber air ini biasanya diusahakan oleh PAM/PDAM/BPAM. Termasuk dalam hal ini air leding yang didapat secara eceran.

19. **Sumur terlindung** adalah air yang berasal dari dalam tanah yang digali dan lingkaran sumur tersebut dilindungi oleh tembok paling sedikit 0,8 meter di atas tanah dan 3 meter ke bawah tanah, serta ada lantai semen sejauh 1 meter dari lingkaran sumur.

20. **Status penguasaan bangunan tempat tinggal milik sendiri** adalah jika tempat tinggal tersebut pada waktu pencacahan betul-betul sudah milik kepala rumah tangga atau salah seorang anggota rumah tangga. Rumah yang dibeli secara angsuran melalui kredit bank atau rumah dengan status sewa beli dianggap

*at toddler totaling 3 times (sometimes the time interval between injections can be more than 1 month).*

17. **Floor area** is the total area which is occupied and utilized daily.

18. **Pipe water** is a water source that comes from water that has been through a process of purification and sanitation before distribute to consumers through an instalation of water lines. This water source is usually distributed by PAM/PDAM/BPAM. This include a pipe water that sold at retail.

19. **Protected wells** is water that comes from the soil were excavated and the circumference of the well was protected by walls at least 0.8 meters above ground and 3 meters underground, and cement floor as far as 1 meter from the well circumference.

20. **Own ownership property status** is a status of dwelling occupied belongs to the head of household or one of the household member. Houses bought through bank credit or houses with leasing status were also categorized as an own property.

rumah milik sendiri.

21. **Peristiwa tindak pidana yang dilaporkan** ialah setiap peristiwa yang diterima kepolisian dari laporan masyarakat, atau peristiwa dimana pelakunya tertangkap tangan oleh kepolisian.

21. **Reported crime incidence** includes all criminal cases reported and received by police office, and all crimes caught by police.

22. **Jumlah tindak pidana** menggambarkan jumlah kasus tindak pidana yang terjadi pada kurun waktu tertentu.

22. **Crime total** refers to the number of criminal cases occurring during a given period.

23. **Resiko penduduk terjadi tindak pidana per 100.000 penduduk**

23. **Crime rate**

$$= \frac{\text{Jumlah tindak pidana tahun } t}{\text{Jumlah penduduk tahun } t} \times 100.000$$

$$= \frac{\text{Number of criminal cases year } t}{\text{Total population year } t} \times 100.000$$

Resiko penduduk terjadi tindak pidana per 100.000 penduduk mengindikasikan peluang penduduk berisiko terkena tindak pidana. Biasanya dinyatakan dalam setiap 100.000 penduduk.

**Crime rate** indicates the probability of population exposed to risk of crime, expressed in every 100,000 people.

24. **Selang waktu terjadi tindak pidana tahun t**

24. **Crime clock**

$$= \frac{365 \times 24 \times 60 \times 60}{\text{Jumlah tindak pidana tahun } t} \times (\text{detik})$$

$$= \frac{365 \times 24 \times 60 \times 60}{\text{Number of criminal cases year } t} \times (\text{second})$$

Selang waktu terjadi tindak pidana tahun t mengindikasikan selang waktu terjadinya satu tindak

**Crime clock** indicates the time interval of occurrence between one to another crime.

kejahatan dengan kejahatan yang lain.

## 25. Persentase penyelesaian tindak pidana

$$= \frac{\text{Jumlah tindak pidana yang diselesaikan}}{\text{Jumlah peristiwa tindak pidana yang dilaporkan}} \times 100\%$$

Persentase penyelesaian peristiwa tindak pidana menyatakan persentase penyelesaian tindak pidana oleh polisi. Suatu tindak pidana dinyatakan sebagai kasus yang selesai di tingkat kepolisian, apabila:

1. berkas perkaranya sudah siap untuk diserahkan atau telah diserahkan kepada kejaksaan;
2. dalam hal delik aduan, pengaduannya dicabut dalam tenggang waktu yang telah ditentukan menurut undang-undang;
3. telah diselesaikan oleh kepolisian berdasarkan azas *plichmatigheid* (kewajiban berdasarkan kewenangan hukum);
4. kasus yang dimaksud tidak termasuk kompetensi kepolisian
5. tersangka meninggal dunia;
6. Kasus kedaluwarsa.

26. Untuk mengukur kemiskinan, BPS menggunakan konsep kemampuan memenuhi kebutuhan dasar (*basic*

## 25. *Crime clearance rate*

$$= \frac{\text{Number of cleared criminal cases}}{\text{Number of reported criminal cases}} \times 100\%$$

*Crime clearance rate refers to percentage of crime clearance by police. A criminal case is categorized as a cleared case by police, if:*

1. *All documents are ready to submit or already submitted to justice court;*
2. *In the case of attense that warrants complaint, the complaint was withdraw within a given period state in the law;*
3. *The case was cleared by police based on the principle of plichmatigheid (obligation on the basis of law outhority);*
4. *The case was not the responsibility of police office;*
5. *The suspect died;*
6. *The case was out of date.*

26. *To measure poverty, BPS-Statistics Indonesia has used the concept of*



*needs approach*). Dengan pendekatan ini, kemiskinan dipandang sebagai ketidakmampuan dari sisi ekonomi untuk memenuhi kebutuhan dasar makanan dan bukan makanan yang diukur dari sisi pengeluaran. Metode yang digunakan adalah menghitung Garis Kemiskinan (GK), yang terdiri dari dua komponen yaitu Garis Kemiskinan Makanan (GKM) dan Garis Kemiskinan Non-Makanan (GKNM). Penghitungan Garis Kemiskinan dilakukan secara terpisah untuk daerah perkotaan dan perdesaan.

27. **Penduduk miskin** adalah penduduk yang memiliki rata-rata pengeluaran per kapita per bulan di bawah Garis Kemiskinan.

28. **Garis Kemiskinan Makanan (GKM)** merupakan nilai pengeluaran kebutuhan minimum makanan yang disetarakan dengan 2.100 kkalori per kapita per hari. Garis Kemiskinan Non-Makanan (GKNM) adalah kebutuhan minimum untuk perumahan, sandang, pendidikan, kesehatan, dan kebutuhan dasar lainnya.

*basic needs approach. Therefore, poverty is viewed as economic inability to fulfill food and non-food basic needs which are measured by consumption/expenditure. The method used is calculating poverty line, which consists of two components that are Food Poverty Line (FPL) and Non-Food Poverty Line (NFPL). The poverty line was calculated separately for urban and rural areas.*

27. *A person whose expenditure per capita per month is below the poverty line is considered to be poor.*

28. *The Food Poverty Line refers to the daily minimum requirement of 2,100 kcal per capita per day. The Non-Food Poverty Line refers to the minimum requirement for household necessities for clothing, education, health, and other basic individual needs.*

## ULASAN

## Description

### Pendidikan

Jumlah sekolah, murid, guru dan lulusan dari sekolah dasar sampai dengan sekolah menengah atas perkembangannya dapat digambarkan sebagai berikut ini.

Jumlah sekolah dasar tahun ajaran 2018/2019 tercatat sebanyak 147 sekolah, jumlah murid sebanyak 18.866 orang serta guru sebanyak 1.054 orang.

Jumlah sekolah madrasah ibtidaiyah tahun ajaran 2018/2019 tercatat sebanyak 17 sekolah, jumlah murid sebanyak 2.126 orang serta guru sebanyak 160 orang.

Jumlah sekolah menengah pertama tahun ajaran 2018/2019 tercatat sebanyak 52 sekolah, jumlah murid sebanyak 5.850 orang serta guru sebanyak 498 orang.

Jumlah sekolah madrasah tsanawiyah tahun ajaran 2018/2019 tercatat sebanyak 19 sekolah, jumlah murid sebanyak 1.725 orang serta guru sebanyak 215 orang.

Jumlah sekolah menengah atas tahun ajaran 2018/2019 tercatat sebanyak 22 sekolah, jumlah murid sebanyak 4.231 orang serta guru sebanyak 321 orang.

### Education

*The amount of schools, students, teachers and the graduated from primary school up to senior high schools can be described as follows.*

*The amount of primary school in the school year 2018/2019 is 147 schools, 18.866 students, with 1.054 teachers.*

*The amount of madrasah ibtidaiyah school in the school year 2018/2019 is 17 schools, 2.126 students, with 160 teachers.*

*The amount of junior high school in the school year 2018/2019 is 52 schools, 5.796 students, with 498 teachers.*

*The amount of madrasah tsanawiyah school in the school year 2018/2019 is 19 schools, 1.725 students, and 215 teachers.*

*The amount of Senior high school in the school year 2018/2019 is 22 schools, 4.231 students, with 321 teachers.*

Jumlah sekolah madrasah aliyah tahun ajaran 2018/2019 tercatat sebanyak 8 sekolah, jumlah murid sebanyak 988 orang serta guru sebanyak 128 orang.

### **Kesehatan**

Pada tahun 2018 Puskesmas yang ada di Seram Bagian Timur berjumlah 19 buah tersebar di semua Kecamatan.

### **Keluarga Berencana**

Keluarga Berencana adalah program di bidang Kependudukan dan Kesehatan dalam upaya mencapai Masyarakat Sehat, Sejahtera, Adil dan Makmur dengan Norma Keluarga Kecil Bahagia, Sejahtera [NKKBS] melalui upaya perencanaan.

Sebanyak 21 Klinik KB tersebar di seluruh kecamatan di Kabupaten Seram Bagian Timur dengan Jumlah peserta KB aktif menurut kontrasepsi pada Tahun 2018 sebanyak 5.156 peserta.

### **Agama**

Pada tahun 2018, terdapat masjid 284 buah, mushola 90 buah, gereja 19 buah dengan rincian gereja Protestan 12 buah dan gereja Katolik 7 buah, pura 3 buah, dan Vihara 1 buah di Kabupaten Seram Bagian Timur.

*The amount of madrasah aliyah school in the school year 2018/2019 is 8 schools, 988 students, with 128 teachers.*

### **Health**

*In 2018, The amount of Public Health Centres [PHC/Puskesmas] in Seram Bagian Timur Regency are 19 Public Health Centres, which spread in all Subdistrict.*

### **Family Planning**

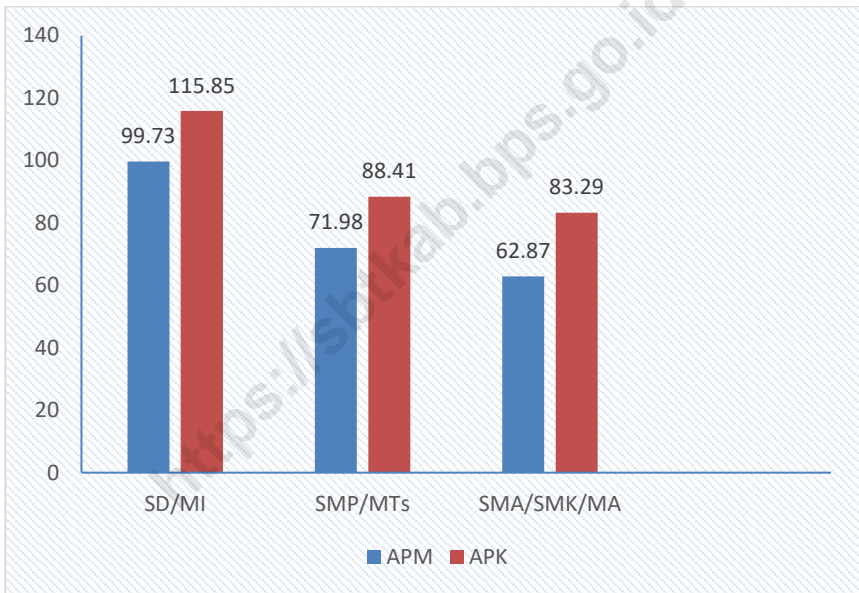
*Family Planning is one program in the field of Population and healthiness in trying to reach healthy and prospereous society, just and propereous with the Norm Small and Propereous Family.*

*Total amount of Familiy Planning [KB] Clinics in the Seram Bagian Timur Regency are 21 clinics, with 5.156 KB active participants in 2018.*

### **Religion**

*In 2018, there were 284 mosques, 90 mushala, 19 churches consist of 12 protestant churches and 7 catholic churches, 3 temple, and 1 Monastery in the Seram Bagian Timur regency.*

**Gambar 4** Angka Partisipasi Murni (APM) dan Angka Partisipasi Kasar (APK) Menurut Jenjang Pendidikan di Kabupaten Seram Bagian Timur, 2018  
**Picture** *Net Enrolment Rate and Gross Enrolment Rate by Educational Level in Seram Bagian Timur Regency, 2018*



Sumber/Source: Survei Sosial Ekonomi Nasional Kor, Maret 2017/National Socio Economic Survey kor, March 2017

## 4.1 PENDIDIKAN/EDUCATION

**Tabel 4.1.1** **Persentase Penduduk Usia 7–24 Tahun Menurut Jenis Kelamin, Kelompok Umur Sekolah, dan Partisipasi Sekolah di Kabupaten Seram Bagian Timur, 2018**  
*Percentage of Population Aged 7-24 Years by Sex, Age Group, and School Participation in Seram Bagian Timur Regency, 2018*

Jenis Kelamin dan Kelompok Umur Sekolah <i>Sex and School Age Group</i>	Partisipasi Sekolah/ <i>School Participation</i>		
	Tidak/Belum Pernah Sekolah <i>Not/Never Attending School</i>	Masih Sekolah <i>Attending School</i>	Tidak Sekolah Lagi <i>Not Attending School Anymore</i>
(1)	(2)	(3)	(4)
Laki-Laki <i>Male</i>	0,00	74,99	25,01
Perempuan <i>Female</i>	0,18	76,38	23,44
Laki-Laki + Perempuan <i>Male + Female</i>	0,09	75,69	24,22

Sumber/Source: Survei Sosial Ekonomi Nasional Kor, Maret 2016/*National Socio Economic Survey kor, March 2016*

**Tabel 4.1.2** Angka Partisipasi Murni (APM) dan Angka Partisipasi Kasar (APK) Menurut Jenjang Pendidikan di Kabupaten Seram Bagian Timur, 2018  
*Net Enrolment Rate and Gross Enrolment Rate by Educational Level in Seram Bagian Timur Regency, 2018*

Jenjang Pendidikan <i>Educational Level</i>	APM <i>Net Enrollment Rate</i>	APK <i>Gross Enrollment Rate</i>
(1)	(2)	(3)
SD/MI <i>Elementary School</i>	99,73	115,85
SMP/MTs <i>Junior High School</i>	71,98	88,41
SMA/SMK/MA <i>Senior High School</i>	62,87	83,29

Sumber/Source: Survei Sosial Ekonomi Nasional Kor, Maret 2017/*National Socio Economic Survey kor, March 2017*

**Tabel 4.1.3** Jumlah Sekolah, Ruang Kelas, Murid, Guru, dan Penerimaan Murid Baru Sekolah Dasar (SD) Menurut Kecamatan di Kabupaten Seram Bagian Timur, 2018  
*Number of Schools, Class Room, Pupils, Teachers, and Acceptance of New Pupils of Primary Schools by Subdistrict in Seram Bagian Timur Regency, 2018*

Kecamatan Subdistrict	Gedung Sekolah School Buildings	Sekolah Schools	Ruang Kelas Class Room	Murid Pupils	
				Laki-laki Male	Perempuan Female
(1)	(2)	(3)	(4)	(5)	(6)
1. Pulau Gorom	20	20	158	1 736	1 444
2. Kesui Watubela	17	17	103	916	826
3. Teor	3	3	18	268	251
4. Gorom Timur	9	9	57	758	622
5. Pulau Panjang	3	3	18	214	211
6. Seram Timur	16	16	101	1 074	865
7. Tutuk Tolu	5	5	34	380	300
8. Kilmury	11	11	69	569	463
9. Lian Vitu	6	6	41	442	438
10. Kian Darat	5	5	38	400	379
11. Werinama	12	12	82	477	420
12. Siwalalat	9	9	45	448	407
13. Bula	10	10	84	1 290	1 250
14. Bula Barat	12	12	77	549	501
15. Teluk Waru	9	9	54	480	488
<b>Seram Bagian Timur</b>	<b>147</b>	<b>147</b>	<b>979</b>	<b>10 001</b>	<b>8 865</b>

Lanjutan Tabel/*Continued Table (4.1.3)*

Kecamatan <i>Subdistrict</i>	Guru/ <i>Teachers</i>				Penerimaan Murid Baru <i>Acceptance of New Pupils</i>	
	Tetap <i>Permanent</i>		Tidak Tetap <i>Temporary</i>		Laki- laki <i>Male</i>	Perem- puan <i>Female</i>
	Laki- laki <i>Male</i>	Perem- puan <i>Female</i>	Laki- laki <i>Male</i>	Perem- puan <i>Female</i>		
(1)	(2)	(3)	(4)	(5)	(6)	(7)
1. Pulau Gorom	43	89	4	19	260	187
2. Kesui Watubela	18	24	10	18	135	139
3. Teor	3	3	9	9	43	28
4. Gorom Timur	23	34	3	5	113	78
5. Pulau Panjang	7	7	0	4	58	58
6. Seram Timur	22	64	8	24	138	122
7. Tutuk Tolu	19	20	3	2	72	46
8. Kilmury	18	9	11	20	93	78
9. Lian Vitu	17	20	2	2	70	56
10. Kian Darat	20	11	5	6	61	43
11. Werinama	20	30	8	13	82	93
12. Siwalalat	17	28	4	7	86	59
13. Bula	13	112	4	21	260	217
14. Bula Barat	31	35	11	10	86	74
15. Teluk Waru	8	21	9	17	76	61
<b>Seram Bagian Timur</b>	<b>279</b>	<b>507</b>	<b>91</b>	<b>177</b>	<b>1 633</b>	<b>1 339</b>

Sumber/Source: Dinas Pendidikan Kabupaten Seram Bagian Timur/ *Education Official of Seram Bagian Timur*



**Tabel 4.1.4** Jumlah Sekolah, Ruang Kelas, Murid, Guru, dan Penerimaan Murid Baru Madrasah Ibtidaiyah (MI) Menurut Kecamatan di Kabupaten Seram Bagian Timur, 2018  
*Number of Schools, Class Room, Pupils, Teachers, and Acceptance of New Pupils of Madrasah Ibtidaiyah (MI) by Subdistrict in Seram Bagian Timur Regency, 2018*

Kecamatan Subdistrict	Gedung Sekolah School Buildings	Sekolah Schools	Ruang Kelas Class Room	Murid Pupils	
				Laki-laki Male	Perempuan Female
(1)	(2)	(3)	(4)	(5)	(6)
1. Pulau Gorom	3	3	18	288	189
2. Kesui Watubela	2	2	12	132	49
3. Teor	-	-	-	-	-
4. Gorom Timur	1	1	6	43	52
5. Pulau Panjang	-	-	-	-	-
6. Seram Timur	1	1	5	38	33
7. Tutuk Tolu	4	4	24	212	179
8. Kilmury	1	1	8	66	55
9. Lian Vitu	2	2	11	139	107
10. Kian Darat	1	1	6	120	101
11. Werinama	-	-	-	-	-
12. Siwalalat	1	1	6	47	32
13. Bula	1	1	16	159	85
14. Bula Barat	-	-	-	-	-
15. Teluk Waru	-	-	-	-	-
<b>Seram Bagian Timur</b>	<b>17</b>	<b>17</b>	<b>112</b>	<b>1 244</b>	<b>882</b>

Lanjutan Tabel/Continued Table (4.1.4)

Kecamatan Subdistrict	Guru/Teachers				Penerimaan Murid Baru Acceptance of New Pupils	
	Tetap Permanent		Tidak Tetap Temporary		Laki- laki Male	Perem- puan Female
	Laki- laki Male	Perem- puan Female	Laki- laki Male	Perem- puan Female		
(1)	(2)	(3)	(4)	(5)	(6)	(7)
1. Pulau Gorom	3	1	6	15	85	15
2. Kesui Watubela	1	-	7	8	15	11
3. Teor	-	-	-	-	-	-
4. Gorom Timur	1	-	6	3	6	8
5. Pulau Panjang	-	-	-	-	-	-
6. Seram Timur	-	3	1	7	6	10
7. Tutuk Tolu	6	3	6	17	65	38
8. Kilmury	1	-	1	2	11	17
9. Lian Vitu	2	3	7	10	36	64
10. Kian Darat	5	1	4	4	-	-
11. Werinama	-	-	-	-	-	-
12. Siwalalat	1	1	1	5	15	10
13. Bula	3	5	1	9	30	28
14. Bula Barat	-	-	-	-	-	-
15. Teluk Waru	-	-	-	-	-	-
<b>Seram Bagian Timur</b>	<b>23</b>	<b>17</b>	<b>40</b>	<b>80</b>	<b>269</b>	<b>201</b>

Sumber/Source: Kementerian Agama Kabupaten Seram Bagian Timur/ Religion Ministry of Seram Bagian Timur Regency

**Tabel 4.1.5** Jumlah Sekolah, Ruang Kelas, Murid, Guru, dan Penerimaan Murid Baru Sekolah Menengah Pertama (SMP) Menurut Kecamatan di Kabupaten Seram Bagian Timur, 2018  
*Number of Schools, Class Room, Pupils, Teachers, and Acceptance of New Pupils of Junior High Schools by Subdistrict in Seram Bagian Timur Regency, 2018*

Kecamatan Subdistrict	Gedung Sekolah School Buildings	Sekolah Schools	Ruang Kelas Class Room	Murid Pupils	
				Laki-laki Male	Perempuan Female
(1)	(2)	(3)	(4)	(5)	(6)
1. Pulau Gorom	11	11	53	606	636
2. Kesui Watubela	6	6	25	283	268
3. Teor	2	2	6	66	80
4. Gorom Timur	3	3	18	223	179
5. Pulau Panjang	1	1	8	47	64
6. Seram Timur	4	4	34	284	264
7. Tutuk Tolu	2	2	9	116	104
8. Kilmury	4	4	15	101	104
9. Lian Vitu	3	3	14	181	184
10. Kian Darat	2	2	9	147	102
11. Werinama	3	3	15	121	103
12. Siwalalat	3	3	16	182	170
13. Bula	3	3	28	357	374
14. Bula Barat	2	2	12	158	131
15. Teluk Waru	3	3	12	110	105
<b>Seram Bagian Timur</b>	<b>52</b>	<b>52</b>	<b>274</b>	<b>2 982</b>	<b>2 868</b>

Lanjutan Tabel/Continued Table ( 4.1.5 )

Kecamatan Subdistrict	Guru/Teachers				Penerimaan Murid Baru Acceptance of New Pupils	
	Tetap Permanent		Tidak Tetap Temporary		Laki- laki Male	Perem- puan Female
	Laki- laki Male	Perem- puan Female	Laki- laki Male	Perem- puan Female		
(1)	(2)	(3)	(4)	(5)	(6)	(7)
1. Pulau Gorom	21	20	31	35	195	226
2. Kesui Watubela	2	1	23	15	77	77
3. Teor	1	-	4	6	15	25
4. Gorom Timur	2	3	10	12	57	74
5. Pulau Panjang	-	2	2	2	19	31
6. Seram Timur	9	11	6	10	82	76
7. Tutuk Tolu	4	8	7	4	33	36
8. Kilmury	2	2	11	12	25	35
9. Lian Vitu	4	7	4	9	69	69
10. Kian Darat	6	3	4	13	49	36
11. Werinama	5	14	2	5	44	35
12. Siwalalat	5	8	12	14	54	69
13. Bula	6	29	3	21	111	119
14. Bula Barat	7	8	2	6	50	44
15. Teluk Waru	7	5	5	6	35	36
<b>Seram Bagian Timur</b>	<b>81</b>	<b>121</b>	<b>126</b>	<b>170</b>	<b>915</b>	<b>988</b>

Sumber/Source: Dinas Pendidikan Kabupaten Seram Bagian Timur/ Education Official of Seram Bagian Timur

**Tabel 4.1.6** Jumlah Sekolah, Ruang Kelas, Murid, Guru, dan Penerimaan Murid Baru Madrasah Tsanawiyah (MTs) Menurut Kecamatan di Kabupaten Seram Bagian Timur, 2018  
*Number of Schools, Class Room, Pupils, Teachers, and Acceptance of New Pupils of Madrasah Tsanawiyah (MTs) by Subdistrict in Seram Bagian Timur Regency, 2018*

Kecamatan Subdistrict	Gedung Sekolah School Buildings	Sekolah Schools	Ruang Kelas Class Room	Murid Pupils	
				Laki-laki Male	Perempuan Female
(1)	(2)	(3)	(4)	(5)	(6)
1. Pulau Gorom	2	2	9	109	78
2. Kesui Watubela	1	1	3	35	20
3. Teor	-	-	-	-	-
4. Gorom Timur	2	2	6	78	34
5. Pulau Panjang	-	-	-	-	-
6. Seram Timur	4	4	19	143	112
7. Tutuk Tolu	1	1	6	104	68
8. Kilmury	1	1	2	7	13
9. Lian Vitu	2	2	6	57	26
10. Kian Darat	1	1	6	38	30
11. Werinama	1	1	6	45	35
12. Siwalalat	-	-	-	-	-
13. Bula	2	2	17	368	192
14. Bula Barat	2	2	3	63	70
15. Teluk Waru	-	-	-	-	-
<b>Seram Bagian Timur</b>	<b>19</b>	<b>19</b>	<b>83</b>	<b>1 047</b>	<b>678</b>

Lanjutan Tabel/Continued Table ( 4.1.6 )

Kecamatan Subdistrict	Guru/Teachers				Penerimaan Murid Baru Acceptance of New Pupils	
	Tetap Permanent		Tidak Tetap Temporary		Laki- laki Male	Perem- puan Female
	Laki- laki Male	Perem- puan Female	Laki- laki Male	Perem- puan Female		
(1)	(2)	(3)	(4)	(5)	(6)	(7)
1. Pulau Gorom	2	5	9	16	25	15
2. Kesui Watubela	-	1	6	8	10	12
3. Teor	-	-	-	-	-	-
4. Gorom Timur	1	1	9	8	30	25
5. Pulau Panjang	-	-	-	-	-	-
6. Seram Timur	7	6	4	8	15	10
7. Tutuk Tolu	4	-	4	8	25	30
8. Kilmury	1	-	1	4	10	5
9. Lian Vitu	-	-	7	9	35	40
10. Kian Darat	6	1	6	8	12	10
11. Werinama	-	1	2	12	15	11
12. Siwalalat	-	-	-	-	-	-
13. Bula	6	7	13	10	140	219
14. Bula Barat	-	-	1	13	50	45
15. Teluk Waru	-	-	-	-	-	-
<b>Seram Bagian Timur</b>	<b>27</b>	<b>22</b>	<b>62</b>	<b>104</b>	<b>367</b>	<b>422</b>

Sumber/Source: Kementerian Agama Kabupaten Seram Bagian Timur/ Religion Ministry of Seram Bagian Timur Regency

**Tabel 4.1.7** Jumlah Sekolah, Ruang Kelas, Murid, Guru, dan Penerimaan Murid Baru Sekolah Menengah Atas (SMA) Menurut Kecamatan di Kabupaten Seram Bagian Timur, 2018  
*Number of Schools, Class Room, Pupils, Teachers, and Acceptance of New Pupils of Senior High Schools by Subdistrict in Seram Bagian Timur Regency, 2018*

Kecamatan Subdistrict	Gedung Sekolah School Buildings	Sekolah Schools	Ruang Kelas Class Room	Murid Pupils	
				Laki-laki Male	Perempuan Female
(1)	(2)	(3)	(4)	(5)	(6)
1. Pulau Gorom	4	4	33	426	458
2. Kesui Watubela	3	3	17	149	141
3. Teor	1	1	5	34	31
4. Gorom Timur	2	2	13	215	228
5. Pulau Panjang	1	1	3	57	58
6. Seram Timur	2	2	19	296	285
7. Tutuk Tolu	1	1	9	84	111
8. Kilmury	1	1	5	47	41
9. Lian Vitu	1	1	3	28	25
10. Kian Darat	1	1	7	101	90
11. Werinama	1	1	8	77	76
12. Siwalalat	2	2	12	139	110
13. Bula	1	1	34	333	361
14. Bula Barat	1	1	9	124	106
15. Teluk Waru	-	-	-	-	-
<b>Seram Bagian Timur</b>	<b>22</b>	<b>22</b>	<b>177</b>	<b>2 110</b>	<b>2 121</b>

Lanjutan Tabel/*Continued Table* ( 4.1.7 )

Kecamatan <i>Subdistrict</i>	Guru/ <i>Teachers</i>				Penerimaan Murid Baru <i>Acceptance of New Pupils</i>	
	Tetap <i>Permanent</i>		Tidak Tetap <i>Temporary</i>		Laki- laki <i>Male</i>	Perem- puan <i>Female</i>
	Laki- laki <i>Male</i>	Perem- puan <i>Female</i>	Laki- laki <i>Male</i>	Perem- puan <i>Female</i>		
(1)	(2)	(3)	(4)	(5)	(6)	(7)
1. Pulau Gorom	9	9	19	22	135	147
2. Kesui Watubela	3	1	8	9	49	43
3. Teor	1	1	2	3	10	8
4. Gorom Timur	9	7	13	6	70	82
5. Pulau Panjang	1	2	3	1	12	13
6. Seram Timur	12	12	4	6	98	98
7. Tutuk Tolu	6	5	4	5	37	33
8. Kilmury	1	2	3	2	8	9
9. Lian Vitu	-	-	4	5	5	6
10. Kian Darat	3	7	1	2	35	34
11. Werinama	5	11	0	2	28	17
12. Siwalalat	4	7	3	16	39	32
13. Bula	9	20	2	7	134	140
14. Bula Barat	8	8	3	3	37	38
15. Teluk Waru	-	-	-	-	-	-
<b>Seram Bagian Timur</b>	<b>71</b>	<b>92</b>	<b>69</b>	<b>89</b>	<b>697</b>	<b>700</b>

Sumber/Source: Dinas Pendidikan Kabupaten Seram Bagian Timur/ *Education Official of Seram Bagian Timur*



**Tabel 4.1.8** Jumlah Sekolah, Ruang Kelas, Murid, Guru, dan Penerimaan Murid Baru Madrasah Aliyah (MA) Menurut Kecamatan di Kabupaten Seram Bagian Timur, 2018  
*Number of Schools, Class Room, Pupils, Teachers, and Acceptance of New Pupils of Madrasah Aliyah (MA) by Subdistrict in Seram Bagian Timur Regency, 2018*

Kecamatan Subdistrict	Gedung Sekolah School Buildings	Sekolah Schools	Ruang Kelas Class Room	Murid Pupils	
				Laki-laki Male	Perempuan Female
(1)	(2)	(3)	(4)	(5)	(6)
1. Pulau Gorom	2	2	10	122	128
2. Kesui Watubela	1	1	3	47	20
3. Teor	-	-	-	-	-
4. Gorom Timur	-	-	-	-	-
5. Pulau Panjang	-	-	-	-	-
6. Seram Timur	1	1	8	102	92
7. Tutuk Tolu	1	1	6	54	40
8. Kilmury	-	-	-	-	-
9. Lian Vitu	1	1	3	47	30
10. Kian Darat	1	1	5	41	62
11. Werinama	-	-	-	-	-
12. Siwalalat	-	-	-	-	-
13. Bula	1	1	10	95	108
14. Bula Barat	-	-	-	-	-
15. Teluk Waru	-	-	-	-	-
<b>Seram Bagian Timur</b>	<b>8</b>	<b>8</b>	<b>45</b>	<b>508</b>	<b>480</b>

Lanjutan Tabel/Continued Table ( 4.1.8 )

Kecamatan Subdistrict	Guru/Teachers				Penerimaan Murid Baru Acceptance of New Pupils	
	Tetap Permanent		Tidak Tetap Temporary		Laki- laki Male	Perem- puan Female
	Laki- laki Male	Perem- puan Female	Laki- laki Male	Perem- puan Female		
(1)	(2)	(3)	(4)	(5)	(6)	(7)
1. Pulau Gorom	1	-	10	12	40	55
2. Kesui Watubela	-	-	4	1	10	8
3. Teor	-	-	-	-	-	-
4. Gorom Timur	-	-	-	-	-	-
5. Pulau Panjang	-	-	-	-	-	-
6. Seram Timur	6	6	5	6	20	30
7. Tutuk Tolu	1	-	9	9	11	15
8. Kilmury	-	-	-	-	-	-
9. Lian Vitu	1	-	5	10	15	8
10. Kian Darat	1	1	10	4	12	18
11. Werinama	-	-	-	-	-	-
12. Siwalalat	-	-	-	-	-	-
13. Bula	3	6	4	13	40	38
14. Bula Barat	-	-	-	-	-	-
15. Teluk Waru	-	-	-	-	-	-
<b>Seram Bagian Timur</b>	<b>13</b>	<b>13</b>	<b>47</b>	<b>55</b>	<b>148</b>	<b>172</b>

Sumber/Source: Kementerian Agama Kabupaten Seram Bagian Timur / Religion Ministry of Seram Bagian Timur Regency

**Tabel 4.1.9** Jumlah Sekolah, Ruang Kelas, Murid, Guru, dan Penerimaan Murid Baru Sekolah Menengah Kejuruan Menurut Kecamatan di Kabupaten Seram Bagian Timur, 2018  
*Number of Schools, Class Room, Pupils, Teachers, and Acceptance of New Pupils of Vocational High Schools by Subdistrict in Seram Bagian Timur Regency, 2018*

Kecamatan Subdistrict	Gedung Sekolah School Buildings	Sekolah Schools	Ruang Kelas Class Room	Murid Pupils	
				Laki-laki Male	Perempuan Female
(1)	(2)	(3)	(4)	(5)	(6)
1. Pulau Gorom	1	1	6	90	91
2. Kesui Watubela	1	1	3	36	30
3. Teor	-	-	-	-	-
4. Gorom Timur	1	1	5	47	65
5. Pulau Panjang	-	-	-	-	-
6. Seram Timur	-	-	-	-	-
7. Tutuk Tolu	-	-	-	-	-
8. Kilmury	-	-	-	-	-
9. Lian Vitu	1	1	9	115	89
10. Kian Darat	-	-	-	-	-
11. Werinama	1	1	3	24	17
12. Siwalalat	-	-	-	-	-
13. Bula	2	2	30	282	156
14. Bula Barat	-	-	-	-	-
15. Teluk Waru	1	1	3	35	43
<b>Seram Bagian Timur</b>	<b>8</b>	<b>8</b>	<b>59</b>	<b>629</b>	<b>491</b>

Lanjutan Tabel/Continued Table ( 4.1.9 )

Kecamatan Subdistrict	Guru/Teachers				Penerimaan Murid Baru Acceptance of New Pupils	
	Tetap Permanent		Tidak Tetap Temporary		Laki- laki Male	Perem- puan Female
	Laki- laki Male	Perem- puan Female	Laki- laki Male	Perem- puan Female		
(1)	(2)	(3)	(4)	(5)	(6)	(7)
1. Pulau Gorom	5	2	2	-	29	27
2. Kesui Watubela	1	1	2	1	9	6
3. Teor	-	-	-	-	-	-
4. Gorom Timur	1	2	2	3	9	21
5. Pulau Panjang	-	-	-	-	-	-
6. Seram Timur	-	-	-	-	-	-
7. Tutuk Tolu	-	-	-	-	-	-
8. Kilmury	-	-	-	-	-	-
9. Lian Vitu	3	6	2	2	49	34
10. Kian Darat	-	-	-	-	-	-
11. Werinama	4	2	-	1	5	-
12. Siwalalat	-	-	-	-	-	-
13. Bula	13	18	7	15	79	63
14. Bula Barat	-	-	-	-	-	-
15. Teluk Waru	3	3	-	1	4	10
<b>Seram Bagian Timur</b>	<b>30</b>	<b>34</b>	<b>15</b>	<b>23</b>	<b>184</b>	<b>161</b>

Sumber/Source: Dinas Pendidikan Kabupaten Seram Bagian Timur/ Education Official of Seram Bagian Timur

**Tabel 4.1.10 Rasio Murid Terhadap Ruang Kelas Menurut Kecamatan dan Jenjang Pendidikan SD, SMP, SMA, dan SMK di Kabupaten Seram Bagian Timur, 2018**  
*Pupils to Class Room Ratio by Subdistrict and Educational Level SD, SMP, SMA, and SMK in Seram Bagian Timur Regency, 2018*

Kecamatan Subdistrict	SD Primary School	SMP Junior High Schools	SMA Senior High Schools	SMK Vocational Senior High Schools
(1)	(2)	(3)	(4)	(5)
1. Pulau Gorom	20.13	23.43	26.79	30.17
2. Kesui Watubela	16.91	22.04	17.06	22.00
3. Teor	28.83	24.33	13.00	0.00
4. Gorom Timur	24.21	22.33	34.08	22.40
5. Pulau Panjang	23.61	13.88	38.33	0.00
6. Seram Timur	19.20	16.12	30.58	0.00
7. Tutuk Tolu	20.00	24.44	21.67	0.00
8. Kilmury	14.96	13.67	17.60	0.00
9. Lian Vitu	21.46	26.07	17.67	22.67
10. Kian Darat	20.50	27.67	27.29	0.00
11. Werinama	10.94	14.93	19.13	13.67
12. Siwalalat	19.00	22.00	20.75	0.00
13. Bula	30.24	26.11	20.41	14.60
14. Bula Barat	13.64	24.08	25.56	0.00
15. Teluk Waru	17.93	17.92	0.00	26.00
<b>Seram Bagian Timur</b>	<b>20</b>	<b>21</b>	<b>22</b>	<b>10</b>

Sumber/Source: Dinas Pendidikan Kabupaten Seram Bagian Timur/ Education Official of Seram Bagian Timur

**Tabel 4.1.11 Rasio Murid Terhadap Ruang Kelas Menurut Kecamatan dan Jenjang Pendidikan MI, MTs, dan MA di Kabupaten Seram Bagian Timur, 2018**  
***Pupils to Class Room Ratio by Subdistrict and Educational Level MI, MTs, and MA in Seram Bagian Timur Regency, 2018***

<b>Kecamatan Subdistrict</b>	<b>MI</b>	<b>MTs</b>	<b>MA</b>
(1)	(2)	(3)	(4)
1. Pulau Gorom	26.50	20.78	25.00
2. Kesui Watubela	15.08	18.33	22.33
3. Teor	-	-	-
4. Gorom Timur	15.83	18.67	-
5. Pulau Panjang	-	-	-
6. Seram Timur	14.20	13.42	24.25
7. Tutuk Tolu	16.29	28.67	15.67
8. Kilmury	15.13	10.00	-
9. Lian Vitu	22.36	13.83	25.67
10. Kian Darat	36.83	11.33	20.60
11. Werinama	-	13.33	-
12. Siwalalat	13.17	-	-
13. Bula	15.25	32.94	20.30
14. Bula Barat	-	44.33	-
15. Teluk Waru	-	-	-
<b>Seram Bagian Timur</b>	<b>18.98</b>	<b>20.78</b>	<b>21.95</b>

Sumber/Source: Kementerian Agama Kabupaten Seram Bagian Timur/ Religion Ministry of Seram Bagian Timur Regency

**Tabel 4.1.12 Rasio Murid Terhadap Guru Menurut Kecamatan dan Jenjang Pendidikan SD, SMP, SMA, dan SMK di Kabupaten Seram Bagian Timur, 2018**  
**Pupils to Teacher Ratio by Subdistrict and Educational Level SD, SMP, SMA, and SMK in Seram Bagian Timur Regency, 2018**

Kecamatan Subdistrict	SD Primary School	SMP Junior High Schools	SMA Senior High Schools	SMK Vocational Senior High Schools
(1)	(2)	(3)	(4)	(5)
1. Pulau Gorom	20.52	11.61	14.98	20.11
2. Kesui Watubela	24.89	13.44	13.81	13.20
3. Teor	21.63	13.27	9.29	0.00
4. Gorom Timur	21.23	14.89	12.66	14.00
5. Pulau Panjang	23.61	18.50	16.43	0.00
6. Seram Timur	16.43	15.22	17.09	0.00
7. Tutuk Tolu	15.45	9.57	9.75	0.00
8. Kilmury	17.79	7.59	11.00	0.00
9. Lian Vitu	21.46	15.21	5.89	15.69
10. Kian Darat	18.55	9.58	14.69	0.00
11. Werinama	12.63	8.62	8.50	5.86
12. Siwalalat	15.27	9.03	8.30	0.00
13. Bula	16.93	12.39	18.26	8.26
14. Bula Barat	12.07	12.57	10.45	0.00
15. Teluk Waru	17.60	9.35	0.00	11.14
<b>Seram Bagian Timur</b>	<b>18</b>	<b>12</b>	<b>11</b>	<b>6</b>

Sumber/Source: Dinas Pendidikan Kabupaten Seram Bagian Timur/ Education Official of Seram Bagian Timur

**Tabel 4.1.13 Rasio Murid Terhadap Guru Menurut Kecamatan dan Jenjang Pendidikan MI, MTs, dan MA di Kabupaten Seram Bagian Timur, 2018**  
***Pupils to Teacher Ratio by Subdistrict and Educational Level MI, MTs, and MA in Seram Bagian Timur Regency, 2018***

<b>Kecamatan Subdistrict</b>	<b>MI</b>	<b>MTs</b>	<b>MA</b>
(1)	(2)	(3)	(4)
1. Pulau Gorom	19.08	11.6875	6.09
2. Kesui Watubela	11.31	6.875	2.79
3. Teor	-	-	-
4. Gorom Timur	9.5	14	-
5. Pulau Panjang	-	-	-
6. Seram Timur	6.45	31.88	10.21
7. Tutuk Tolu	12.22	21.50	2.35
8. Kilmury	30.25	5.00	-
9. Lian Vitu	11.18	9.22	2.48
10. Kian Darat	15.79	8.50	4.68
11. Werinama	-	6.67	-
12. Siwalalat	9.88		-
13. Bula	13.56	56.00	7.25
14. Bula Barat	-	10.23	-
15. Teluk Waru	-	-	-
<b>Seram Bagian Timur</b>	<b>13.28</b>	<b>8.02</b>	<b>7.71</b>

Sumber/Source: Kementerian Agama Kabupaten Seram Bagian Timur/ Religion Ministry of Seram Bagian Timur Regency



**Tabel 4.1.14 Angka Melek Huruf di Kabupaten Seram Bagian Timur, 2014-2018**  
**Table The Literacy Rate in Seram Bagian Timur Regency, 2014-2018**

Tahun Year	Angka Melek Huruf Literacy Rate
(1)	(2)
2014	98,17
2015	98,65
2016	98,66
2017	95,17
2018	98,45

Sumber/Source: Survei Sosial Ekonomi Nasional Kor, Maret 2017/National Socio Economic Survey kor, March 2018

**Tabel 4.1.15 Angka Partisipasi Sekolah di Kabupaten Seram Bagian Timur, 2014-2018**  
**Table School Participation Rate in Seram Bagian Timur Regency, 2014-2018**

<b>Kelompok Umur</b> <i>Age Group</i>	<b>2014</b>	<b>2015</b>	<b>2016</b>	<b>2017</b>	<b>2018</b>
(1)	(2)	(3)	(4)	(5)	(6)
7 - 12	98,34	99,38	99,32	99,29	99,73
13 - 15	92,27	96,44	95,60	96,85	97,88
16 - 18	74,54	77,87	78,00	76,14	82,78

Sumber/Source: Survei Sosial Ekonomi Nasional Kor, Maret 2017/National Socio Economic Survey kor, March 2018

## 4.2 KESEHATAN/HEALTH

**Tabel 4.2.1** Banyaknya Rumah Sakit, Rumah Bersalin dan Tempat Tidur menurut Kecamatan di Kabupaten Seram Bagian Timur, 2018  
**Table** *Number of Hospital, Maternity House and Number of Beds by Subdistrict in Seram Bagian Timur Regency, 2018*

Kecamatan Subdistrict	Rumah Sakit Hospital		Rumah Bersalin Maternity House	
	Jumlah Total	Tempat Tidur Beds	Jumlah Total	Tempat Tidur Beds
(1)	(2)	(3)	(4)	(5)
1. Pulau Gorom	-	-	-	-
2. Kesui Watubela	-	-	-	-
3. Teor	-	-	-	-
4. Gorom Timur	-	-	-	-
5. Pulau Panjang	-	-	-	-
6. Seram Timur	-	-	-	-
7. Tutuk Tolu	-	-	-	-
8. Kilmury	-	-	-	-
9. Lian Vitu	-	-	-	-
10. Kian Darat	-	-	-	-
11. Werinama	-	-	-	-
12. Siwalalat	-	-	-	-
13. Bula	1	130	-	-
14. Bula Barat	-	-	-	-
15. Teluk Waru	-	-	-	-
<b>Seram Bagian Timur 2018</b>	<b>1</b>	<b>130</b>	-	-
<b>2017</b>	<b>1</b>	<b>85</b>	-	-

Sumber/Source: Rumah Sakit Umum Daerah Bula / Public Hospital of Bula

**Tabel 4.2.2 Banyaknya Tenaga Kesehatan pada Rumah Sakit menurut Kecamatan di Kabupaten Seram Bagian Timur, 2018**  
**Number of Health Personnel at Hospital by Subdistrict in Seram Bgaian Timur Regency, 2018**

Kecamatan Subdistrict		Tenaga Kesehatan/Health Personnel						
		Rumah Sakit Hospital	Dokter Umum General Physicians		Dokter Gigi Dentists		Dokter Ahli Specialists	
			Laki-laki Male	Perem puan Female	Laki-laki Male	Perem puan Female	Laki-laki Male	Perem puan Female
(1)	(2)	(3)	(4)	(5)	(6)	(7)		
1.	Pulau Gorom	-	-	-	-	-	-	
2.	Kesui Watubela	-	-	-	-	-	-	
3.	Teor	-	-	-	-	-	-	
4.	Gorom Timur	-	-	-	-	-	-	
5.	Pulau Panjang	-	-	-	-	-	-	
6.	Seram Timur	-	-	-	-	-	-	
7.	Tutuk Tolu	-	-	-	-	-	-	
8.	Kilmury	-	-	-	-	-	-	
9.	Lian Vitu	-	-	-	-	-	-	
10.	Kian Darat	-	-	-	-	-	-	
11.	Werinama	-	-	-	-	-	-	
12.	Siwalalat	-	-	-	-	-	-	
13.	Bula	1	9	4	-	6	3	
14.	Bula Barat	-	-	-	-	-	-	
15.	Teluk Waru	-	-	-	-	-	-	
<b>Seram Bagian Timur 2018</b>		<b>1</b>	<b>9</b>	<b>4</b>	<b>-</b>	<b>6</b>	<b>3</b>	
<b>2017</b>		<b>-</b>	<b>4</b>	<b>3</b>	<b>-</b>	<b>5</b>	<b>4</b>	

Lanjutan Tabel/ Continued Table ( 4.2.2 )

Kecamatan Subdistrict	Rumah Sakit Hospital	Tenaga Kesehatan/Health Personnel				
		Perawat Nurse		Bidan Midwife	Lain-lain Others	
		Laki-laki Male	Peremp uan Female		Laki-laki Male	Perem puan Female
(1)	(2)	(3)	(4)	(5)	(6)	
1. Pulau Gorom	-	-	-	-	-	-
2. Kesui Watubela	-	-	-	-	-	-
3. Teor	-	-	-	-	-	-
4. Gorom Timur	-	-	-	-	-	-
5. Pulau Panjang	-	-	-	-	-	-
6. Seram Timur	-	-	-	-	-	-
7. Tutuk Tolu	-	-	-	-	-	-
8. Kilmury	-	-	-	-	-	-
9. Lian Vitu	-	-	-	-	-	-
10. Kian Darat	-	-	-	-	-	-
11. Werinama	-	-	-	-	-	-
12. Siwalalat	-	-	-	-	-	-
13. Bula	1	35	173	48	37	78
14. Bula Barat	-	-	-	-	-	-
15. Teluk Waru	-	-	-	-	-	-
<b>Seram Bagian Timur 2018</b>	<b>1</b>	<b>35</b>	<b>173</b>	<b>48</b>	<b>37</b>	<b>78</b>
<b>2017</b>	<b>1</b>	<b>36</b>	<b>156</b>	<b>31</b>	<b>17</b>	<b>55</b>

Sumber/Source: Rumah Sakit Umum Daerah Bula/ Public Hospital of Bula

**Tabel 4.2.3 Jumlah Fasilitas Kesehatan Menurut Kecamatan di Kabupaten Seram Bagian Timur, 2018**  
**Table Number of Health Facilities by Subdistrict in Seram Bagian Timur Regency, 2018**

Kecamatan Subdistrict	Puskesmas Public Health Center	Puskesmas Pembantu Additional Public Health Center	Posyandu Maternal & Child Health Center	Klinik/Balai Kesehatan Clinic/Health Center	Polindes Village Maternity
(1)	(3)	(4)	(5)	(6)	(7)
1. Pulau Gorom	3	11	39	-	-
2. Kesui Watubela	1	9	21	-	-
3. Teor	1	5	10	-	-
4. Gorom Timur	1	4	18	-	-
5. Pulau Panjang	1	3	6	-	-
6. Seram Timur	1	7	35	-	-
7. Tutuk Tolu	1	3	12	-	-
8. Kilmury	2	3	19	-	2
9. Lian Vitu	-	-	-	-	-
10. Kian Darat	1	4	10	-	-
11. Werinama	2	5	16	-	-
12. Siwalalat	2	3	12	-	1
13. Bula	1	3	14	3	1
14. Bula Barat	1	6	13	-	2
15. Teluk Waru	1	5	16	-	-
<b>Seram Bagian Timur 2018</b>	<b>19</b>	<b>71</b>	<b>241</b>	<b>3</b>	<b>6</b>
<b>2017</b>	<b>19</b>	<b>69</b>	<b>220</b>	<b>2</b>	<b>8</b>

Sumber/Source: Dinas Kesehatan Kabupaten Seram Bagian Timur/Health Official of Seram Bagian Timur

**Tabel 4.2.4** Banyaknya Tenaga Kesehatan pada Puskesmas dan Puskesmas Pembantu menurut Kecamatan di Kabupaten Seram Bagian Timur, 2018  
*Number of Health Personnel at PHC and PHC Owned by Subdistrict in Seram Bgaian Timur Regency, 2018*

		Tenaga Kesehatan/Health Personnel					
Kecamatan Subdistrict	Puskesmas PHC	Dokter Umum General Physicians		Dokter Gigi Dentists		Dokter Ahli Specialists	
		Laki- laki Male	Perem- puan Female	Laki- laki Male	Perem- puan Female	Laki- laki Male	Perem- puan Female
(1)		(2)	(3)	(4)	(5)	(6)	(7)
1. Pulau Gorom	3	-	2	-	1	-	-
2. Kesui Watubela	1	-	1	-	-	-	-
3. Teor	1	-	1	-	-	-	-
4. Gorom Timur	1	-	-	-	-	-	-
5. Pulau Panjang	1	-	-	-	-	-	-
6. Seram Timur	1	1	-	-	1	-	-
7. Tutuk Tolu	1	-	1	-	-	-	-
8. Kilmury	2	-	-	-	-	-	-
9. Lian Vitu	-	-	-	-	-	-	-
10. Kian Darat	1	-	-	-	-	-	-
11. Werinama	2	-	1	-	-	-	-
12. Siwalalat	2	-	-	-	-	-	-
13. Bula	1	-	3	-	1	6	3
14. Bula Barat	1	-	2	-	1	-	-
15. Teluk Waru	1	-	1	-	-	-	-
<b>Seram Bagian Timur 2018</b>	<b>19</b>	<b>1</b>	<b>12</b>	<b>-</b>	<b>4</b>	<b>6</b>	<b>3</b>
<b>2017</b>	<b>19</b>	<b>1</b>	<b>10</b>	<b>-</b>	<b>3</b>	<b>-</b>	<b>-</b>

Lanjutan Tabel / Continued Table ( 4.2.4 )

Kecamatan Subdistrict		Tenaga Kesehatan/Health Personnel					
		Puskesmas PHC	Perawat Nurse		Bidan Midwife	Sanitasi Saniter	Lainnya Others
			Laki-laki Male	Peremp uan Female			
(1)	(2)	(3)	(4)	(5)	(6)		
1.	Pulau Gorom	3	19	39	21	4	3
2.	Kesui Watubela	1	6	17	8	2	2
3.	Teor	1	6	8	4	-	2
4.	Gorom Timur	1	8	9	7	2	1
5.	Pulau Panjang	1	3	12	3	2	1
6.	Seram Timur	1	9	30	12	3	10
7.	Tutuk Tolu	1	4	11	7	1	2
8.	Kilmury	2	7	13	3	-	3
9.	Lian Vitu	-	-	-	-	-	-
10.	Kian Darat	1	3	9	10	1	2
11.	Werinama	2	5	20	11	3	10
12.	Siwalalat	2	5	20	11	1	4
13.	Bula	1	39	191	61	19	158
14.	Bula Barat	1	10	28	14	3	7
15.	Teluk Waru	1	2	20	4	1	3
<b>Seram Bagian Timur 2018</b>		<b>19</b>	<b>126</b>	<b>427</b>	<b>176</b>	<b>42</b>	<b>208</b>
<b>2017</b>		<b>19</b>	<b>101</b>	<b>275</b>	<b>90</b>	<b>26</b>	<b>82</b>

Sumber/Source: Dinas Kesehatan Kabupaten Seram Bagian Timur, RSUD Bula/Health Official of Seram Bagian Timur, The Hospital of Bula



**Tabel 4.2.5 Banyaknya Balita Yang Pernah Mendapat Imunisasi Menurut Jenis Imunisasi di Kabupaten Seram Bagian Timur, 2014–2018**  
***Number of Children Under Five Years Who Had Immunization by Type of Immunization in Seram Bagian Timur Regency, 2014–2018***

Jenis Imunisasi Type of Immunization		2014	2015	2016	2017	2018
(1)		(2)	(3)	(4)	(5)	(6)
1.	BCG	1 875	2 377	1 919	2 256	2 941
2.	Campak/ <i>Meales</i>	2 269	2 386	2 660	2 593	3 042
3.	DPT 1 + HB 1 + Hi B 1	2 369	2 357	2 584	2 895	2 686
4.	DPT 2 + HB 2 + Hi B 2	2 136	2 219	2 456	2 930	2 534
5.	DPT 3 + HB 3 + Hi B 3	1 941	2 159	2 293	2 542	2 414
6.	Polio 1	2 243	2 564	2 264	2 775	2 387
7.	Polio 2	2 357	2 363	2 539	2 804	2 534
8.	Polio 3	2 010	2 151	2 461	2 711	2 385
9.	Polio 4	1 967	2 310	2 122	2 438	2 215

Sumber/Source: Dinas Kesehatan Kabupaten Seram Bagian Timur/Health Official of Seram Bagian Timur

**Tabel 4.2.6 Jumlah Kasus 10 Penyakit Terbanyak di Kabupaten Seram Bagian Timur, 2018**  
***Number of Cases of the 10 Most Diseases in Seram Bagian Timur Regency, 2018***

<b>Jenis Penyakit</b> <b><i>The Type of Disease</i></b>		<b>Jumlah Kasus</b> <b><i>Number Of Cases</i></b>
<b>(1)</b>		<b>(2)</b>
1.	ISPA	8 122
2.	GASTRITIS	2 389
3.	HIPERTENSI	1 989
4.	ALERGI KULIT	1 416
5.	DIARE	1 377
6.	OTOT DAN JARINGAN	779
7.	CACINGAN	438
8.	ASMA	424
9.	KECELAKAAN DAN RUDA PAKSA	415
10.	MALARIA KLINIS	250

Sumber/Source: Dinas Kesehatan Kabupaten Seram Bagian Timur/*Health Official of Seram Bagian Timur*

**Tabel 4.2.7** Jumlah Bayi Lahir, Bayi Berat Badan Lahir Rendah (BBLR), BBLR Dirujuk, dan Bergizi Buruk di Kabupaten Seram Bagian Timur, 2015-2018  
**Number of Births, Babies with Low Birth Weights (LBW), Treated LBW, and Malnutrition Cases in Seram Bagian Timur Regency, 2015-2018**

Tahun Year	Bayi Lahir Births	BBLR/LBW		Gizi Buruk Malnutrition
		Jumlah Total	Dirujuk Treated	
(1)	(2)	(3)	(4)	(5)
2015	2 119	22	16	10
2016	3 095	-	-	10
2017	1 743	2	-	8
2018	1 396	3	3	28

Sumber/Source: Dinas Kesehatan Kabupaten Seram Bagian Timur/Health Official of Seram Bagian Timur

**Tabel 4.2.8** Jumlah Ibu Hamil, Melakukan Kunjungan K1, Melakukan Kunjungan K4, Kurang Energi Kronis (KEK), dan Mendapat Tablet Zat Besi (Fe) di Kabupaten Seram Bagian Timur, 2014–2018  
*Number of Pregnant Women, Those with One Visit and four Visits of Antenatal Care, Chronic Energy Deficiency (CED), and Receiving Iron Supplement in Seram Bagian Timur Regency, 2014–2018*

Tahun Year	Jumlah Ibu Hamil Pregnant Women	Melakukan Kunjungan K1 One Visit	Melakukan Kunjungan K4 Four Visits	Kurang Energi Kronis (KEK) Chronic Energy Deficiency (CED)	Mendapat Zat Besi (Fe) Receiving Iron Supplement
(1)	(2)	(3)	(4)	(5)	(6)
2014	2 701	2 351	2 279	-	2 279
2015	2 701	2 483	2 124	-	2 483
2016	2 527	2 527	1 945	39	2 508
2017	2 604	2 604	1 844	766	2 674
2018	3 436	2 528	1 931	541	1 751

Sumber/Source: Dinas Kesehatan Kabupaten Seram Bagian Timur/Health Official of Seram Bagian Timur

**Tabel 4.2.9 Hasil Monitoring Status Gizi pada Beberapa Desa UPGK menurut Kecamatan di Kabupaten Seram Bagian Timur, 2018**  
**Table** *Monitial Issued of Nutrient Status of Some INRF Village by Subdistrict in Seram Bagian Timur Regency, 2018*

Kecamatan Subdistrict	Balita yang Ditimbang Weighed Under 5 Years Old Children	Status Gizi Nutrient Gizi			
		Lebih Better	Baik Good	Kurang Less	Buruk Worse
(1)	(2)	(3)	(4)	(5)	(6)
1. Pulau Gorom	1 102	-	936	87	2
2. Kesui Watubela	-	-	-	-	-
3. Teor	151	-	114	21	-
4. Gorom Timur	629	-	647	19	1
5. Pulau Panjang	155	-	114	27	1
6. Seram Timur	847	-	754	65	3
7. Tutuk Tolu	426	-	315	91	6
8. Kilmury	479	-	392	82	-
9. Lian Vitu	264	-	522	15	-
10. Kian Darat	309	-	285	10	-
11. Werinama	449	-	328	61	-
12. Siwalalat	426	-	328	70	-
13. Bula	599	-	557	14	11
14. Bula Barat	380	4	305	43	-
15. Teluk Waru	394	-	357	23	4
<b>Seram Bagian Timur 2018</b>	<b>6 610</b>	<b>4</b>	<b>5 954</b>	<b>628</b>	<b>28</b>
<b>2017</b>	<b>7 928</b>	<b>-</b>	<b>7 513</b>	<b>542</b>	<b>8</b>

Sumber/Source: Dinas Kesehatan Kabupaten Seram Bagian Timur/Health Official of Seram Bagian Timur

**Tabel 4.2.10 Jumlah Remaja Usia 15-24 Tahun yang Mendapat Penyuluhan Tentang Kesehatan Reproduksi (Kespro), HIV/AIDS, dan Keluarga Berencana (KB) Menurut Kecamatan di Kabupaten Seram Bagian Timur, 2018**  
***Number of Young People Aged 15 - 24 Who Had Counselling on Reproductive Health, HIV/AIDS, and Family Planning by Subdistrict in Seram Bagian Timur Regency, 2018***

Kecamatan <i>Subdistrict</i>	Penyuluhan Kespro <i>Reproductive Health Counselling</i>	Penyuluhan HIV/AIDS <i>HIV/AIDS Counselling</i>	Penyuluhan KB Family Planning <i>Planning Counselling</i>
(1)	(2)	(3)	(4)
1. Pulau Gorom	26	13	26
2. Kesui Watubela	18	16	18
3. Teor	11	11	11
4. Gorom Timur	23	14	23
5. Pulau Panjang	19	6	19
6. Seram Timur	29	19	29
7. Tutuk Tolu	21	9	21
8. Kilmury	11	6	11
9. Lian Vitu	9	4	9
10. Kian Darat	16	9	16
11. Werinama	26	17	26
12. Siwalalat	22	13	22
13. Bula	49	27	49
14. Bula Barat	27	8	27
15. Teluk Waru	18	5	18
<b>Seram Bagian Timur 2018</b>	<b>325</b>	<b>177</b>	<b>325</b>
<b>2017</b>	<b>321</b>	<b>148</b>	<b>321</b>

Sumber/Source: Dinas Pengendalian Penduduk dan Keluarga Berencana Kabupaten Seram Bagian Timur / *Population Controlling and Family Planning Official of Seram Bagian Timur*

**Tabel 4.2.11 Jumlah Kasus HIV/AIDS, IMS, DBD, Diare, TB, dan Malaria Menurut Kecamatan di Kabupaten Seram Bagian Timur, 2018**

*Number of Cases of HIV/AIDS, Sexually Transmitted Infection, Dengue Fever, Diarrhea, Tuberculosis (TB) and Malaria by Subdistrict in Seram Bagian Timur Regency, 2018*

Kecamatan Subdistrict	HIV/AIDS HIV/AIDS	IMS Sexually Transmitted Infection	DBD Dengue Fever	Diare Diarrhea	TB Tuberculosis	Malaria Malaria
(1)	(2)	(3)	(4)	(5)	(6)	(7)
1. Pulau Gorom	1	-	-	184	16	16
2. Kesui Watubela	-	-	-	19	-	3
3. Teor	-	-	-	-	4	-
4. Gorom Timur	-	-	-	82	-	9
5. Pulau Panjang	-	-	-	4	1	-
6. Seram Timur	1	-	-	102	16	67
7. Tutuk Tolu	-	-	-	67	7	6
8. Kilmury	-	-	-	169	2	-
9. Lian Vitu	-	-	-	-	8	29
10. Kian Darat	-	-	-	85	-	18
11. Werinama	-	-	-	49	1	11
12. Siwalalat	-	-	-	20	6	35
13. Bula	12	-	-	387	53	8
14. Bula Barat	1	-	-	-	4	3
15. Teluk Waru	-	-	-	-	4	22
<b>Seram Bagian Timur 2018</b>	<b>15</b>	<b>-</b>	<b>-</b>	<b>1 168</b>	<b>122</b>	<b>227</b>
<b>2017</b>	<b>7</b>	<b>-</b>	<b>-</b>	<b>684</b>	<b>273</b>	<b>920</b>

Sumber/Source: Dinas Kesehatan Kabupaten Seram Bagian Timur/Health Official of Seram Bagian Timur

**Tabel 4.2.12 Jumlah Klinik Keluarga Berencana (KKB) dan Pos Pelayanan Keluarga Berencana Desa (PPKBD) Menurut Kecamatan di Kabupaten Seram Bagian Timur, 2018**  
***Number of Family Planning Clinics and Village Family Planning Service Units by Subdistrict in Seram Bagian Timur Regency, 2018***

Kecamatan Subdistrict	KKB Family Planning Clinics	PPKBD Village Family Planning Service Units
(1)	(2)	(3)
1. Pulau Gorom	3	39
2. Kesui Watubela	1	22
3. Teor	1	10
4. Gorom Timur	1	21
5. Pulau Panjang	1	9
6. Seram Timur	1	31
7. Tutuk Tolu	1	14
8. Kilmury	2	21
9. Lian Vitu	-	1
10. Kian Darat	1	11
11. Werinama	2	17
12. Siwalalat	2	15
13. Bula	1	20
14. Bula Barat	1	20
15. Teluk Waru	1	16
<b>Seram Bagian Timur 2018</b>	<b>19</b>	<b>267</b>
<b>2017</b>	<b>19</b>	<b>267</b>

Sumber/Source: Dinas Pengendalian Penduduk dan Keluarga Berencana Kabupaten Seram Bagian Timur /  
*Population Controlling and Family Planning Official of Seram Bagian Timur*



**Tabel 4.2.13** Jumlah Pasangan Usia Subur dan Peserta KB Aktif Menurut Kecamatan di Kabupaten Seram Bagian Timur, 2018  
**Table** *Number of Eligible Couples and Family Planning Participants by Subdistrict in Seram Bagian Timur Regency, 2018*

Kecamatan Subdistrict	Jumlah PUS Eligible Couples	Peserta KB Aktif Family Planning Participants			
		IUD	MOW	MOP	Kondom Condom
(1)	(2)	(3)	(4)	(5)	(6)
1. Pulau Gorom	1 848	11	4	2	43
2. Kesui Watubela	1 168	15	2	1	17
3. Teor	376	6	1	-	9
4. Gorom Timur	1 573	10	2	1	16
5. Pulau Panjang	249	15	1	1	7
6. Seram Timur	1 237	20	3	2	32
7. Tutuk Tolu	823	14	1	1	24
8. Kilmury	696	6	1	-	18
9. Lian Vitu	399	-	-	-	8
10. Kian Darat	403	-	-	-	21
11. Werinama	1 141	15	2	1	29
12. Siwalalat	833	5	-	2	17
13. Bula	2 477	51	16	9	85
14. Bula Barat	1 316	21	7	4	47
15. Teluk Waru	909	9	-	-	23
<b>Seram Bagian Timur 2018</b>	<b>15 448</b>	<b>198</b>	<b>40</b>	<b>24</b>	<b>396</b>
<b>2017</b>	<b>14 795</b>	<b>254</b>	<b>36</b>	<b>23</b>	<b>65</b>

Lanjutan Tabel/Continued Table ( 4.2.13 )

Kecamatan Subdistrict	Peserta KB Aktif Family Planning Participants			
	Implan Implants	Suntikan Injection	Pil Pill	Jumlah Total
(1)	(7)	(8)	(9)	(10)
1. Pulau Gorom	11	209	97	337
2. Kesui Watubela	6	191	67	264
3. Teor	3	75	24	102
4. Gorom Timur	5	261	112	378
5. Pulau Panjang	1	53	9	63
6. Seram Timur	6	396	51	453
7. Tutuk Tolu	3	297	18	318
8. Kilmury	1	189	28	218
9. Lian Vitu	1	133	21	155
10. Kian Darat	1	222	27	250
11. Werinama	2	279	29	322
12. Siwalalat	5	270	23	298
13. Bula	21	496	227	744
14. Bula Barat	26	638	243	907
15. Teluk Waru	1	295	39	347
<b>Seram Bagian Timur 2018</b>	<b>93</b>	<b>4 004</b>	<b>1 015</b>	<b>5 156</b>
<b>2017</b>	<b>90</b>	<b>4 059</b>	<b>957</b>	<b>5 085</b>

Sumber/Source: Dinas Pengendalian Penduduk dan Keluarga Berencana Kabupaten Seram Bagian Timur / Population Controlling and Family Planning Official of Seram Bagian Timur Regency

**Tabel 4.2.14** **Persentase Penduduk Yang Berobat Jalan Menurut Tempat Pengobatan Di Kabupaten Seram Bagian Timur , 2017–2018**  
**Percentage of Population Treated The way According to Place of treatment in Seram Bagian Timur Regency, 2017–2018**

Tempat Pengobatan <i>Place in Treatment</i>	Tahun <i>Years</i>	
	2017	2018
(1)	(2)	(3)
Rumah Sakit	12,16	4,87
Praktek Dokter/Bidan/Klinik/ Praktik Dokter Bersama	31,82	6,31
Puskesmas/Pustu	53,58	84,11
UKBM	1,71	3,98
Lainnya	2,07	8,20

Sumber/Source: Survei Sosial Ekonomi Nasional / *National Social Economic Survey*

**Tabel 4.2.15 Persentase Perempuan Berumur 15-49 Tahun yang Pernah Kawin Menurut Penolong Kelahiran Di Kabupaten Seram Bagian Timur, 2014–2018**  
***Percentage of Women Aged 15-49 Years Ever Married According to Birth Assistance in Seram Bagian Timur, 2014–2018***

Penolong Kelahiran <i>Birth Helper</i>	Tahun <i>Years</i>				
	2014	2015	2016	2017	2018
(1)	(2)	(3)	(4)	(5)	(6)
Dokter Kandungan	...	...	...	0,41	8,57
Dokter Umum	...	...	...	0,00	0,00
Bidan	...	...	...	32,34	33,20
Tenaga Kesehatan Lainnya	...	...	...	67,25	58,23

Sumber/Source: Survei Sosial Ekonomi Nasional / *National Social Economic Survey*

## 4.3 AGAMA/RELIGION

**Tabel 4.3.1** Jumlah Penduduk Menurut Kecamatan dan Agama yang Dianut di Kabupaten Seram Bagian Timur, 2018  
**Table** Population by Subdistrict and Religion in Seram Bagian Timur Regency, 2018

Kabupaten/Kota Regency/City	Islam <i>Islam</i>	Protestan <i>Christian</i>	Katolik <i>Catholic</i>	Hindu <i>Hindu</i>	Budha <i>Buddha</i>	Lainnya <i>Other</i>
(1)	(2)	(3)	(4)	(5)	(6)	(7)
1. Pulau Gorom	21 827	45	37	-	-	-
2. Kesui Watubela	9 879	587	243	-	-	-
3. Teor	2 845	459	1 146	-	-	-
4. Gorom Timur	8 334	-	-	-	-	-
5. Pulau Panjang	2 422	-	-	-	-	-
6. Seram Timur	12 185	-	-	-	-	-
7. Tutuk Tolu	7 702	-	-	-	-	-
8. Kilmury	5 449	-	-	-	-	-
9. Lian Vitu	5 677	-	-	-	-	-
10. Kian Darat	5 742	-	-	-	-	-
11. Werinama	7 027	82	-	-	-	-
12. Siwalalat	7 246	1 638	20	-	-	-
13. Bula	23 244	90	48	67	-	-
14. Bula Barat	7 451	226	-	440	42	-
15. Teluk Waru	4 802	-	-	-	-	-
<b>Seram Bagian Timur 2018</b>	<b>131 832</b>	<b>3 127</b>	<b>1 494</b>	<b>507</b>	<b>42</b>	<b>-</b>
<b>2017</b>	<b>127 255</b>	<b>3 227</b>	<b>1 551</b>	<b>857</b>	<b>53</b>	<b>-</b>

Sumber/Source : Kementerian Agama Kabupaten Seram Bagian Timur / Religion Ministry Official of Seram Bagian Timur Regency

**Tabel 4.3.2 Jumlah Tempat Peribadatan Menurut Kecamatan di Kabupaten Seram Bagian Timur, 2018**  
**Number of Worship Facilities by Subdistrict in Seram Bagian Timur Regency, 2018**

Kecamatan Subdistrict	Masjid Mosque	Mushola Mushola	Gereja Protestan Christian Church	Gereja Katholik Catholic Church	Pura Temple	Vihara Vihara
(1)	(2)	(3)	(4)	(5)	(6)	(7)
1. Pulau Gorom	45	6	-	-	-	-
2. Kesui Watubela	18	5	2	2	-	-
3. Teor	4	3	1	-	-	-
4. Gorom Timur	27	5	-	-	-	-
5. Pulau Panjang	6	5	-	-	-	-
6. Seram Timur	33	8	-	-	-	-
7. Tutuk Tolu	23	7	-	-	-	-
8. Kilmury	24	5	-	-	-	-
9. Lian Vitu	12	5	-	-	-	-
10. Kian Darat	17	5	-	-	-	-
11. Werinama	16	5	-	-	-	-
12. Siwalalat	8	6	6	5	-	-
13. Bula	24	11	2	-	-	-
14. Bula Barat	13	5	1	-	3	1
15. Teluk Waru	14	6	-	-	-	-
<b>Seram Bagian Timur 2018</b>	<b>284</b>	<b>87</b>	<b>12</b>	<b>7</b>	<b>3</b>	<b>1</b>
<b>2017</b>	<b>284</b>	<b>87</b>	<b>12</b>	<b>7</b>	<b>3</b>	<b>-</b>

Sumber/Source : Kementerian Agama Kabupaten Seram Bagian Timur / Religion Ministry Official of Seram Bagian Timur Regency

**Tabel 4.3.3** Jumlah Jemaah Haji yang Diberangkatkan Ke Tanah Suci/Mekah Menurut Jenis Kelamin dan Kecamatan di Kabupaten Seram Bagian Timur, 2018  
*Number of Hajj Pilgrims Departed to the Holy Land/Mecca by Sex and Subdistrict in Seram Bagian Timur Regency, 2018*

	Kecamatan Subdistrict	Laki-laki Male	Perempuan Female	Jumlah Total
	(1)	(2)	(3)	(4)
1.	Pulau Gorom	3	8	11
2.	Kesui Watubela	2	1	3
3.	Teor	-	-	-
4.	Gorom Timur	2	1	3
5.	Pulau Panjang	-	-	-
6.	Seram Timur	5	4	9
7.	Tutuk Tolu	3	2	5
8.	Kilmury	2	2	4
9.	Lian Vitu	-	3	3
10.	Kian Darat	2	2	4
11.	Werinama	1	3	4
12.	Siwalalat	2	2	4
13.	Bula	28	39	67
14.	Bula Barat	2	3	5
15.	Teluk Waru	-	-	-
	<b>Seram Bagian Timur 2018</b>	<b>52</b>	<b>70</b>	<b>122</b>
	<b>2017</b>	<b>47</b>	<b>52</b>	<b>99</b>

Sumber/Source : Kementerian Agama Kabupaten Seram Bagian Timur / Religion Ministry Official of Seram Bagian Timur Regency

#### 4.4 KRIMINALITAS/CRIME

**Tabel 4.4.1** Tambahannya Narapidana Pada Lembaga Pemasyarakatan Geser Berdasarkan Putusan Pengadilan Menurut Jenis Kejahatan/ Pelanggaran Dan Jenis Kelamin, 2018  
*The Captive Additional in Geser Community Prison by The Court Decision According to The Motive of Crime/Infraction and Sex, 2018*

Jenis Kejahatan/Pelanggaran <i>Infraction Crimes Motive</i>	Laki-laki <i>Male</i>	Perempuan <i>Female</i>	Jumlah <i>Total</i>
(1)	(2)	(3)	(4)
I. <b>Kejahatan / Crime</b>	13	2	15
Politik / <i>Politic</i>	-	-	-
Thd. Ketertiban Umum/ <i>Public Security</i>	-	-	-
Pembakaran/ <i>Burning</i>	-	-	-
Mata Uang/ <i>Money</i>	-	-	-
Penyuapan/ <i>Colution</i>	-	-	-
Pemalsu Meterai/ Surat/ <i>Letter Deception</i>	-	-	-
Kesusilaan/ <i>Adultery</i>	3	-	3
Perjudian/ <i>Gamble</i>	-	-	-
Penculikan/ <i>Kidnaping</i>	-	-	-
Pembunuhan/ <i>Murder</i>	-	-	-
Penganiayaan/ <i>Persecution</i>	-	-	-
Pencurian/ <i>Thief</i>	-	-	-
Perampokan/ <i>Traping</i>	-	-	-



Lanjutan Tabel/Continued Table ( 4.4.1 )

Jenis Kejahatan/Pelanggaran <i>Infraction Crimes Motive</i>	Laki-laki <i>Male</i>	Perempuan <i>Female</i>	Jumlah <i>Total</i>
(1)	(2)	(3)	(4)
Pemerasan, Pengancaman/ <i>Debt, Threatment</i>	-	-	-
Penggelapan/ <i>Corruption</i>	5	1	6
Penipuan/ <i>Deception</i>	-	-	-
Merusak barang/ <i>Destroying</i>	-	-	-
Dalam Jabatan / <i>In Carrier</i>	-	-	-
Penadahan / <i>Acception</i>	-	-	-
Lain – lain / <i>Other</i>	5	1	6
Ekonomi / <i>Economy</i>	-	-	-
<b>ii. Pelanggaran / Infraction</b>	-	-	-
Pelanggaran KUHP / <i>KUHP Infraction</i>	-	-	-
Pelanggaran Ekonomi / <i>Economy Infraction</i>	-	-	-
<b>2018</b>	<b>13</b>	<b>2</b>	<b>15</b>

Sumber/Source: Lembaga Pemasyarakatan Geser / *The Institution Community Prisson of Geser*

**Tabel 4.4.2** Tambahkan Narapidana Pada Lembaga Pemasyarakatan Geser Berdasarkan Putusan Pengadilan Menurut Bulan dan Jenis Tindakan Pidana (Orang), 2018  
*The Captive Additional in The Institution Community Prison of Geser by The Court Decision According to The Month and Kind of Crime Action (Person), 2018*

<b>Bulan/Month</b>	<b>Kejahatan Crime</b>	<b>Pelanggaran Infraction</b>	<b>Jumlah Total</b>
(1)	(2)	(3)	(4)
Januari/January	-	12	12
Februari/February	-	-	-
Maret/March	-	1	1
April/April	-	2	2
Mei/May	-	-	-
Juni/June	-	-	-
Juli/July	-	-	-
Agustus/August	-	-	-
September/September	-	-	-
Oktober/October	-	-	-
November/November	-	-	-
Desember/December	-	-	-
<b>Jumlah/Total</b>	-	<b>15</b>	<b>15</b>

Sumber/Source: Lembaga Pemasyarakatan Geser / The Institution Community Prisson of Geser

**Tabel 4.4.3 Banyaknya Narapidana Menurut Bulan dan Jenis Kelamin di Kabupaten Seram Bagian Timur, 2018**  
***The Number of Prisoners by Month and Gender in Seram Bagian Timur Regency, 2018***

Bulan/Month	Lak-laki Man	Perempuan Female	Jumlah Total
(1)	(2)	(3)	(4)
Januari/January	10	2	12
Februari/February	-	-	-
Maret/March	1	-	1
April/April	2	-	2
Mei/May	-	-	-
Juni/June	-	-	-
Juli/July	-	-	-
Agustus/August	-	-	-
September/September	-	-	-
Oktober/October	-	-	-
November/November	-	-	-
Desember/December	-	-	-
<b>Jumlah/Total</b>	<b>13</b>	<b>2</b>	<b>15</b>

Sumber/Source: Lembaga Pemasyarakatan Geser / The Institution Community Prison of Geser

**4.4.4 Jumlah Kejahatan yang dilaporkan pada Polres Seram Bagian Timur Menurut Jenis dirinci Per Bulan, 2015-2018**  
***Number of Criminal Which Reported to the Seram Bagian Timur of Police Resort According to motive Specified by Month, 2015-2018***

**Tabel**  
*Table*

<b>Bulan</b> <i>Month</i>	<b>Pembunuhan</b> <i>Murder</i>	<b>Penganiayaan</b> <i>Persecution</i>	<b>Perkosaan</b> <i>Violation</i>	<b>Pencurian</b> <i>Thief</i>
(1)	(2)	(3)	(4)	(5)
Januari	-	2	-	1
Februari	-	-	-	1
Maret	-	1	-	-
April	-	3	-	1
Mei	-	2	-	1
Juni	-	3	1	-
Juli	-	4	-	2
Agustus	-	2	1	-
September	-	2	-	1
Oktober	-	1	-	-
November	-	-	-	-
Desember	-	-	-	-
2018	-	20	2	7
2017	-	4	4	11
2016	1	45	-	13
2015	1	75	3	35

Lanjutan Tabel/Continued Table ( 4.4.4 )

Bulan Month	Penggelapan Corruption	Perzinahan Adultery	Melarikan Anak	Pembakaran Fired
			Gadis Meiden Escaped	
(1)	(6)	(7)	(8)	(9)
Januari	-	-	-	-
Februari	-	-	-	-
Maret	-	-	-	-
April	-	-	1	-
Mei	-	-	1	-
Juni	-	-	-	-
Juli	-	-	-	-
Agustus	-	-	-	-
September	-	1	-	-
Oktober	-	-	-	-
November	-	-	-	-
Desember	-	-	-	-
2018	-	1	2	-
2017	1	1	2	-
2016	-	5	-	-
2015	10	4	1	-

**Lanjutan Tabel/Continued Table ( 4.4.4 )**

<b>Bulan</b> <i>Month</i>	<b>Pengrusakan</b> <i>Destroyed</i>	<b>Perjudian</b> <i>Gambling</i>	<b>Penipuan</b> <i>Deception</i>	<b>Pemerasan</b> <i>Debt</i>
(1)	(10)	(11)	(12)	(13)
Januari	-	-	-	-
Februari	-	-	-	-
Maret	1	-	1	-
April	-	-	-	-
Mei	-	-	-	-
Juni	-	1	-	-
Juli	-	-	-	-
Agustus	-	-	-	-
September	-	-	2	-
Oktober	-	-	1	-
November	-	-	-	-
Desember	-	-	-	-
2018	1	1	4	-
2017	-	-	2	-
2016	5	-	5	-
2015	17	-	18	-

Lanjutan Tabel/Continued Table ( 4.4.4 )

<b>Bulan</b> <i>Month</i>	<b>Handak</b> <i>Grime</i>	<b>Percobaan</b> <b>pelaksanaan Kejahatan</b> <i>Planning Trial</i>	<b>Penadahan</b> <i>Received</i>
(1)	(14)	(15)	(16)
Januari	-	-	-
Februari	-	-	-
Maret	-	-	-
April	-	-	-
Mei	-	-	-
Juni	-	-	-
Juli	-	-	-
Agustus	-	-	-
September	-	-	-
Oktober	-	-	-
November	-	-	-
Desember	-	-	-
2018	-	-	-
2017	-	-	-
2016	-	-	-
2015	-	-	-

Lanjutan Tabel/*Continued Table* ( 4.4.4 )

Bulan <i>Month</i>	Pengeroyokan <i>Fight</i>	Lain –lain Kejahatan/ Pelanggaran <i>Other Crime</i>	Jumlah <i>Total</i>
(1)	(17)	(18)	(19)
Januari	-	-	3
Februari	-	-	1
Maret	-	-	3
April	-	-	5
Mei	-	-	4
Juni	-	-	5
Juli	-	-	6
Agustus	1	-	4
September	-	-	6
Oktober	-	-	2
November	-	-	-
Desember	-	-	-
2018	1	-	39
2017	1	-	26
2016	-	-	74
2015	-	-	164

Sumber/Source: Polres Kabupaten Seram Bagian Timur / *Seram Bagian Timur Police Resort*



#### 4.4.5 Banyaknya Perkara yang Diterima dan Diselesaikan Menurut Bulan di Kabupaten Seram Bagian Timur, 2015-2018

**Tabel**  
Table

*The Number of Cases that Accepted and Resolved by Month in Seram Bagian Timur Regency, 2015-2018*

Bulan	Perkara Pidana		Perkara Perdata		Jumlah	
	Diterima	Diselesaikan	Diterima	Diselesaikan	Diterima	Diselesaikan
(1)	(2)	(3)	(4)	(5)	(6)	(7)
Januari	3	1	-	-	3	1
Februari	1	-	-	-	1	-
Maret	6	1	-	-	6	1
April	5	2	-	-	5	2
Mei	7	2	-	-	7	2
Juni	10	6	-	-	10	6
Juli	9	5	-	-	9	5
Agustus	5	7	-	-	5	7
September	7	3	-	-	7	3
Oktober	5	4	-	-	5	4
November	5	1	-	-	5	1
Desember	6	13	-	-	6	13
2018	69	45	-	-	69	45
2017	31	23	-	-	31	23
2016	74	46	-	-	74	46
2015	164	164	-	-	164	164

Sumber/Source: Polres Kabupaten Seram Bagian Timur / Seram Bagian Timur Police Resort

**4.4.6 Jumlah Perkara Yang Terdaftar dan diterima Pada Pengadilan Agama Dirinci per Bulan<sup>\*)</sup>, 2018**  
***Number of Registration Case then Accepted at The Religion Court specified by Month<sup>\*)</sup>, 2018***

**Tabel**  
*Table*

Bulan Month	Perkara yang Diterima			
	Ijin Poligami	Pencegahan Perkawinan	Penolakan Perkawinan oleh PPN	Pembatalan Perkawinan
(1)	(2)	(3)	(4)	(5)
Januari	-	-	-	-
Februari	-	-	-	-
Maret	-	-	-	-
April	-	-	-	-
Mei	-	-	-	-
Juni	-	-	-	-
Juli	-	-	-	-
Agustus	-	-	-	-
September	-	-	-	-
Oktober	-	-	-	-
November	-	-	-	-
Desember	-	-	-	-
2018	-	-	-	-
2017	...	...	...	...

Lanjutan Tabel/Continued Table ( 4.4.6 )

Bulan Month	Perkara yang Diterima			
	Kelalaian Kewajiban Suami/Istri	Cerai Talak	Cerai Gugat	Harta Bersama
(1)	(6)	(7)	(8)	(9)
Januari	-	-	-	-
Februari	-	-	-	-
Maret	-	-	-	-
April	-	-	-	-
Mei	-	-	-	-
Juni	-	-	-	-
Juli	-	-	-	-
Agustus	-	-	-	-
September	-	-	-	-
Oktober	-	-	-	-
November	-	3	4	-
Desember	-	4	6	-
2018	-	7	10	-
2017	...	...	...	...

Lanjutan Tabel/Continued Table ( 4.4.6 )

Bulan Month	Perkara yang Diterima			
	Penguasaan Anak	Nafkah Anak oleh Ibu karena Ayah tidak Mampu	Hak Bekas Istri/Kewajiban Bekas Suami	Pengeshan Anak
(1)	(10)	(11)	(12)	(13)
Januari	-	-	-	-
Februari	-	-	-	-
Maret	-	-	-	-
April	-	-	-	-
Mei	-	-	-	-
Juni	-	-	-	-
Juli	-	-	-	-
Agustus	-	-	-	-
September	-	-	-	-
Oktober	-	-	-	-
November	-	-	-	-
Desember	-	-	-	-
2018	-	-	-	-
2017	...	...	...	...

Lanjutan Tabel/Continued Table ( 4.4.6 )

Bulan Month	Perkara yang Diterima			
	Pencabutan Kekuasaan Orang Tua	Perwalian	Pencabutan Kekuasaan Wali	Penunjukan Orang Lain Sebagai Wali oleh Pengadilan
(1)	(14)	(15)	(16)	(17)
Januari	-	-	-	-
Februari	-	-	-	-
Maret	-	-	-	-
April	-	-	-	-
Mei	-	-	-	-
Juni	-	-	-	-
Juli	-	-	-	-
Agustus	-	-	-	-
September	-	-	-	-
Oktober	-	-	-	-
November	-	-	-	-
Desember	-	1	-	-
2018	-	1	-	-
2017	...	...	...	...

Lanjutan Tabel/Continued Table ( 4.4.6 )

Bulan Month	Perkara yang Diterima			
	Ganti Rugi terhadap Wali	Asal-usul Anak/Pengangkatan Anak Menurut Hukum Islam	Penolakan Kawin Campur	Isbat Nikah
(1)	(18)	(19)	(20)	(21)
Januari	-	-	-	-
Februari	-	-	-	-
Maret	-	-	-	-
April	-	-	-	-
Mei	-	-	-	-
Juni	-	-	-	-
Juli	-	-	-	-
Agustus	-	-	-	-
September	-	-	-	-
Oktober	-	-	-	-
November	-	-	-	-
Desember	-	-	-	-
2018	-	-	-	-
2017	...	...	...	...

Lanjutan Tabel/Continued Table ( 4.4.6 )

Bulan Month	Perkara yang Diterima			
	Ijin Kawin	Dispensasi Kawin	Wali Adhal	Kewarisan
(1)	(22)	(23)	(24)	(25)
Januari	-	-	-	-
Februari	-	-	-	-
Maret	-	-	-	-
April	-	-	-	-
Mei	-	-	-	-
Juni	-	-	-	-
Juli	-	-	-	-
Agustus	-	-	-	-
September	-	-	-	-
Oktober	-	-	-	-
November	-	-	-	-
Desember	-	-	-	-
2018	-	-	-	-
2017	...	...	...	...

**Lanjutan Tabel/Continued Table ( 4.4.6 )**

Bulan Month	Perkara yang Diterima			
	Wasiat	Hibah	Wakaf	Shodaqoh
(1)	(26)	(27)	(28)	(29)
Januari	-	-	-	-
Februari	-	-	-	-
Maret	-	-	-	-
April	-	-	-	-
Mei	-	-	-	-
Juni	-	-	-	-
Juli	-	-	-	-
Agustus	-	-	-	-
September	-	-	-	-
Oktober	-	-	-	-
November	-	-	-	-
Desember	-	-	-	-
2018	-	-	-	-
2017	...	...	...	...



Lanjutan Tabel/Continued Table ( 4.4.6 )

Bulan <i>Month</i>	Perkara yang Diterima		
	P3 HP	Lain-lain <i>Others</i>	Jumlah <i>Total</i>
(1)	(30)	(31)	(32)
Januari	-	-	-
Februari	-	-	-
Maret	-	-	-
April	-	-	-
Mei	-	-	-
Juni	-	-	-
Juli	-	-	-
Agustus	-	-	-
September	-	-	-
Oktober	-	-	-
November	-	-	-
Desember	-	-	-
2018	-	-	-
2017	...	...	...

Sumber/Source: Pengadilan Agama Dataran Hunimoo Kelas II Seram Bagian Timur / Seram Bagian Timur *Religion Court Office*

**4.4.7 Jumlah Perkara Yang Diproses dan Diputuskan Pada Pengadilan Agama Dirinci per Bulan\*), 2018**  
**Number of Proccesed Case then Concluded at The Religion Court specified by Month\*), 2018**

**Tabel**  
*Table*

<b>Bulan Month</b>	<b>Sisa Bulan Lalu Last Month Left</b>	<b>Diterima Accepted</b>	<b>Jumlah Kolom 2+3 Number of Column 2+3</b>	<b>Dicabut Revocated</b>
(1)	(2)	(3)	(4)	(5)
Januari	-	-	-	-
Februari	-	-	-	-
Maret	-	-	-	-
April	-	-	-	-
Mei	-	-	-	-
Juni	-	-	-	-
Juli	-	-	-	-
Agustus	-	-	-	-
September	-	-	-	-
Oktober	-	-	-	-
November	-	-	-	-
Desember	-	-	-	-
2018	-	-	-	-
2017	...	...	...	...

Lanjutan Tabel/Continued Table ( 4.4.7 )

Bulan Month	Perkara yang Diputuskan Cases Resolved			
	Ijin Poligami	Pencegahan Perkawinan	Penolakan Perkawinan oleh PPN	Pembatalan Perkawinan
(1)	(2)	(3)	(4)	(5)
Januari	-	-	-	-
Februari	-	-	-	-
Maret	-	-	-	-
April	-	-	-	-
Mei	-	-	-	-
Juni	-	-	-	-
Juli	-	-	-	-
Agustus	-	-	-	-
September	-	-	-	-
Oktober	-	-	-	-
November	-	-	-	-
Desember	-	-	-	-
2018	-	-	-	-
2017	...	...	...	...

Lanjutan Tabel/*Continued Table* ( 4.4.7 )

Bulan <i>Month</i>	Perkara yang Diputuskan <i>Cases Resolved</i>			
	Kelalaian Kewajiban Suami/Istri	Cerai Talak <i>Talaq</i> <i>Divorce</i>	Cerai Gugat <i>Sue Divorce</i>	Harta Bersama <i>Community</i> <i>Property</i>
(1)	(6)	(7)	(8)	(9)
Januari	-	-	-	-
Februari	-	-	-	-
Maret	-	-	-	-
April	-	-	-	-
Mei	-	-	-	-
Juni	-	-	-	-
Juli	-	-	-	-
Agustus	-	-	-	-
September	-	-	-	-
Oktober	-	-	-	-
November	-	-	-	-
Desember	-	1	2	-
2018	-	1	2	-
2017	...	...	...	...

**Lanjutan Tabel/Continued Table ( 4.4.7 )**

Bulan Month	Perkara yang Diputuskan Cases Resolved			
	Penguasaan Anak	Nafkah Anak oleh Ibu karena Ayah tidak Mampu	Hak Bekas Istri/Kewajiban Bekas Suami	Pengesahan Anak
(1)	(10)	(11)	(12)	(13)
Januari	-	-	-	-
Februari	-	-	-	-
Maret	-	-	-	-
April	-	-	-	-
Mei	-	-	-	-
Juni	-	-	-	-
Juli	-	-	-	-
Agustus	-	-	-	-
September	-	-	-	-
Oktober	-	-	-	-
November	-	-	-	-
Desember	-	-	-	-
2018	-	-	-	-
2017	...	...	...	...

**Lanjutan Tabel/Continued Table ( 4.4.7 )**

<b>Bulan</b> <i>Month</i>	<b>Perkara yang Diputuskan</b> <i>Cases Resolved</i>			
	<b>Pencabutan Kekuasaan Orang Tua</b>	<b>Perwalian</b>	<b>Pencabutan Kekuasaan Wali</b>	<b>Penunjukan Orang Lain Sebagai Wali oleh Pengadilan</b>
(1)	(14)	(15)	(16)	(17)
Januari	-	-	-	-
Februari	-	-	-	-
Maret	-	-	-	-
April	-	-	-	-
Mei	-	-	-	-
Juni	-	-	-	-
Juli	-	-	-	-
Agustus	-	-	-	-
September	-	-	-	-
Oktober	-	-	-	-
November	-	-	-	-
Desember	-	1	-	-
2018	-	1	-	-
2017	...	...	...	...

Lanjutan Tabel/Continued Table ( 4.4.7 )

Bulan Month	Perkara yang Diputuskan Cases Resolved			
	Ganti Rugi terhadap Wali	Asal-usul		Isbat Nikah
		Anak/Pengangkatan Anak Menurut Hukum Islam	Penolakan Kawin Campur	
(1)	(18)	(19)	(20)	(21)
Januari	-	-	-	-
Februari	-	-	-	-
Maret	-	-	-	-
April	-	-	-	-
Mei	-	-	-	-
Juni	-	-	-	-
Juli	-	-	-	-
Agustus	-	-	-	-
September	-	-	-	-
Oktober	-	-	-	-
November	-	-	-	-
Desember	-	-	-	-
2018	-	-	-	-
2017	...	...	...	...

**Lanjutan Tabel/Continued Table ( 4.4.7 )**

Bulan Month	Perkara yang Diputuskan Cases Resolved			
	Ijin Kawin	Dispensasi Kawin	Wali Adhal	Kewarisan
(1)	(22)	(23)	(24)	(25)
Januari	-	-	-	-
Februari	-	-	-	-
Maret	-	-	-	-
April	-	-	-	-
Mei	-	-	-	-
Juni	-	-	-	-
Juli	-	-	-	-
Agustus	-	-	-	-
September	-	-	-	-
Oktober	-	-	-	-
November	-	-	-	-
Desember	-	-	-	-
2018	-	-	-	-
2017	...	...	...	...



Lanjutan Tabel/Continued Table ( 4.4.7 )

Bulan Month	Perkara yang Diputuskan Cases Resolved			
	Wasiat	Hibah	Wakaf	Shodaqoh
(1)	(26)	(27)	(28)	(29)
Januari	-	-	-	-
Februari	-	-	-	-
Maret	-	-	-	-
April	-	-	-	-
Mei	-	-	-	-
Juni	-	-	-	-
Juli	-	-	-	-
Agustus	-	-	-	-
September	-	-	-	-
Oktober	-	-	-	-
November	-	-	-	-
Desember	-	-	-	-
2018	-	-	-	-
2017	...	...	...	...

**Lanjutan Tabel/Continued Table ( 4.4.7 )**

Bulan Month	Perkara yang Diputuskan Cases Resolved	
	P3 HP	Lain-lain Others
(1)	(30)	(31)
Januari	-	-
Februari	-	-
Maret	-	-
April	-	-
Mei	-	-
Juni	-	-
Juli	-	-
Agustus	-	-
September	-	-
Oktober	-	-
November	-	-
Desember	-	-
2018	-	-
2017	...	...

Lanjutan Tabel/Continued Table ( 4.4.7 )

Bulan Month	Perkara yang Diputuskan Cases Resolved					Jumlah	Sisa AKhir
	Ditolak	Tidak Diterima	Gugur	Dicoret dari Register			
(1)	(30)	(31)	(32)	(33)	(34)	(35)	
Januari	-	-	-	-	-	-	
Februari	-	-	-	-	-	-	
Maret	-	-	-	-	-	-	
April	-	-	-	-	-	-	
Mei	-	-	-	-	-	-	
Juni	-	-	-	-	-	-	
Juli	-	-	-	-	-	-	
Agustus	-	-	-	-	-	-	
September	-	-	-	-	-	-	
Oktober	-	-	-	-	-	-	
November	-	-	-	-	-	-	
Desember	-	-	-	-	-	-	
2018	-	-	-	-	-	-	
2017	...	...	...	...	...	...	

Sumber/Source: Pengadilan Agama Dataran Hunimoo Kelas II Seram Bagian Timur / Seram Bagian Timur Religion Court Office

**4.4.8 Banyaknya Kecelakaan dan Korban lalu Lintas di Kabupaten Seram Bagian Timur, 2014-2018**  
***Number of Traffic Accidents and Casualties in Seram Bagian Timur Regency, 2014-2018***

**Tabel**  
**Table**

Tahun Year	Jumlah Kecelakaan <i>Number Of Traffic Accidents</i>	Korban (Orang) <i>Casualties (Person)</i>		
		Meninggal <i>Death</i>	Luka Berat <i>Serious Injures</i>	Luka Ringan <i>Minor Injures</i>
(1)	(2)	(3)	(4)	(5)
2014	24	5	20	20
2015	29	9	32	29
2016	28	4	24	30
2017	30	8	19	22
2018	29	9	28	22

Sumber/Source: Polres Kabupaten Seram Bagian Timur / Seram Bagian Timur Police Resort

**Tabel 4.4.9 Jumlah Tahanan pada Kejaksaan Negeri Bula Menurut Jenis Pidana di Kabupaten Seram Bagian Timur, 2018**  
**Number of Prisoners in Bula Public Prosecutor by Crime Motive in Seram Bagian Timur Regency, 2018**

Jenis Perkara Pidana <i>Crime Motive</i>	Tahun <i>Years</i>	Sisa Tahun Lalu <i>Last Year Left</i>	Masuk Tahun ini <i>This Year Entrance</i>	Jumlah Total
(1)	(2)	(3)	(4)	(5)
<b>Biasa</b> <i>Ordinary</i>	2018	-	20	20
	2017	...	...	...
	2016	...	...	...
<b>Korupsi</b> <i>Corruption</i>	2018	-	2	2
	2017	...	...	...
	2016	...	...	...
<b>Jumlah Total</b>	2018	-	22	22
	2017	...	...	...
	2016	...	...	...

Lanjutan / Countinued Table (4.4.9)

Jenis Perkara Pidana <i>Crime Motive</i>	Tahun <i>Years</i>	Diselesaikan <i>Finished</i>				Jumlah <i>Total</i>	Sisa <i>Left</i>
		Dimerdekakan dari Tahanan Sementara <i>Free from a Jail for a While</i>	Dilimpahkan ke Pengadilan <i>Given to Court</i>	Dikirim ke Kejaksaan <i>Sent to Public Prosecutor</i>	Diputuskan Bebas <i>Free</i>		
(1)	(2)	(6)	(7)	(8)	(9)	(10)	(11)
<b>Biasa</b> <i>Ordinary</i>	2018	-	20	20	-	20	-
	2017	...	...	...	...	...	...
	2016	...	...	...	...	...	...
<b>Korupsi</b> <i>Corruption</i>	2018	-	2	2	-	2	-
	2017	...	...	...	...	...	...
	2016	...	...	...	...	...	...
<b>Jumlah</b> <i>Total</i>	2018	-	22	22	-	22	-
	2017	...	...	...	...	...	...
	2016	...	...	...	...	...	...

Sumber / Source : Kejaksaan Negeri Kabupaten Seram Bagian Timur / Prosecutor's Office of Seram Bagian Timur

**Tabel 4.4.10 Jumlah Perkara dan Terdakwa/Tertuduh yang Diselesaikan Menurut Jenis Penyelesaian di Kabupaten Seram Bagian Timur, 2018**  
***Number of Case and Convicts That Have Been Solved by Solution Type in Seram Bagian Timur Regency, 2018***

<b>Jenis Penyelesaian</b> <i>Solution Types</i>	<b>Perkara</b> <i>Case</i>	<b>Terdakwa/Tertuduh</b> <i>Convict</i>
(1)	(2)	(3)
<b>Tolakan</b> <i>Refuges</i>	-	-
<b>Sumir</b> <i>Clear Cut</i>	-	-
<b>Rol, Pelanggaran</b> <i>Infraction</i>	-	-
<b>Jumlah</b> <i>Total</i>	-	-

Sumber/Source : Pengadilan Negeri Kabupaten Seram Bagian Timur / *Seram Bagian Timur Regency Court*

**Tabel 4.4.11 Jumlah Terdakwa/Tertuduh yang Diselesaikan Pengadilan Menurut Kelompok Umur dan Jenis Kelamin di Kabupaten Seram Bagian Timur, 2018**  
***Number of Defendant/Accused Who Have Been Solved by The Court according Age Group and Gender in Seram Bagian Timur Regency, 2018***

<b>Kelompok Umur</b> <i>Age Group</i>	<b>Laki-Laki</b> <i>Male</i>	<b>Perempuan</b> <i>Female</i>	<b>Jumlah</b> <i>Total</i>
(1)	(2)	(3)	(4)
<b>Kurang dari 16 Tahun</b> <i>Less Than 16 Years Old</i>	-	-	-
<b>16 – 20 Tahun</b> <i>16-20 Years Old</i>	-	-	-
<b>Lebih dari 21 Tahun</b> <i>More Than 21 Years Old</i>	-	-	-
<b>Tidak Jelas</b> <i>Unsure</i>	-	-	-
<b>Jumlah</b> <i>Total</i>	-	-	-

Sumber/Source : Pengadilan Negeri Kabupaten Seram Bagian Timur / *Seram Bagian Timur Regency Court*



**Tabel 4.4.12 Banyaknya Terdakwa/Tertuduh yang Diselesaikan Pengadilan Dirinci Menurut Pidana/Hukum di Kabupaten Seram Bagian Timur, 2018**  
***Number of Defendant/Accused Who Have Been Solved by The Court Specified by The Law/Punishment in Seram Bagian Timur Regency, 2018***

Jenis Pidana/Hukum <i>Law/Punishment Motive</i>	Banyaknya <i>Total</i>
(1)	(2)
<b>Pidana Mati / <i>Death Execution</i></b>	-
<b>Pidana Seumur Hidup / <i>Long Live Captived</i></b>	-
<b>Pidana Penjara / <i>Prisoned</i></b>	-
<b>Pidana Kurungan / <i>Jailed Protection</i></b>	-
<b>Pidana Bersyarat-Cobaan / <i>Prerequisite Punishment</i></b>	-
<b>Pidana Denda / <i>Fined Captived</i></b>	-
<b>Pidana Khusus / <i>Special Captived</i></b>	-
<b>Pidana Tambahan / <i>Additional Captived</i></b>	-
<b>Dikembalikan ke Orang Tua-Wali / <i>Returned to Government</i></b>	-
<b>Dikembalikan ke Pemerintah / <i>Return to Government</i></b>	-
<b>Dibebaskan dari Segala Tuduhan / <i>Free From Accusation</i></b>	-
<b>Dilepaskan dari Tuduhan / <i>Released From Accusation</i></b>	-
<b>Hal-hal Lain / <i>Others</i></b>	-
<b>Jumlah / <i>Total</i></b>	-

Sumber/Source : Pengadilan Negeri Kabupaten Seram Bagian Timur / *Seram Bagian Timur Regency Court*

**Tabel 4.4.13 Banyaknya Terdakwa/Tertuduh yang Diselesaikan Pengadilan Menurut Sikap Keputusan Pengadilan di Kabupaten Seram Bagian Timur, 2018**  
***Number of Defendants/Accused Who Have Been Solved by the Court According to the Behavior's Attitude of The Court's Decision in Seram Bagian Timur Regency, 2018***

Sikap Terhadap Keputusan <i>Behavior's Attitude of Decision</i>	Banyaknya <i>Total</i>
(1)	(2)
<b>Penerima / <i>Acceptor</i></b>	-
<b>Banding / <i>Appeal</i></b>	-
<b>Kasasi / <i>Cassation</i></b>	-
<b>Grasi / <i>Clemency Granted by Head of Tate</i></b>	-
<b>Jumlah / <i>Total</i></b>	-

Sumber/Source : Pengadilan Negeri Kabupaten Seram Bagian Timur / *Seram Bagian Timur Regency Court*

## 4.5 KEMISKINAN/POVERTY

**Tabel 4.5.1** Jumlah Keluarga Menurut Kecamatan dan Klasifikasi Keluarga di Kabupaten Seram Bagian Timur, 2015-2018  
*Number of Households by Subdistrict and Household Classification in Seram Bagian Timur Regency, 2015-2018*

Kecamatan Subdistrict	Pra Sejahtera Pre- prosperous Family	Keluarga Sejahtera Prosperous Family				Jumlah Total
		I	II	III	III+	
(1)	(2)	(3)	(4)	(5)	(6)	(7)
1. Pulau Gorom	829	604	397	88	19	1 937
2. Kesui Watubela	1 037	622	353	52	8	2 072
3. Teor	131	79	47	7	3	465
4. Gorom Timur	660	533	324	33	6	1 556
5. Pulau Panjang	192	115	65	10	2	384
6. Seram Timur	1 031	622	356	53	16	2 065
7. Tutuk Tolu	612	367	208	31	6	1 224
8. Kilmury	797	479	271	39	4	1 590
9. Lian Vitu	296	177	100	15	3	591
10. Kian Darat	230	135	78	11	2	456
11. Werinama	619	371	210	31	6	1 237
12. Siwalalat	582	349	283	29	4	1 247
13. Bula	285	1 436	469	403	63	2 656
14. Bula Barat	747	448	254	37	7	1 493
15. Teluk Waru	715	429	245	6	1	1 396
<b>Seram Bagian Timur 2018</b>	<b>8 763</b>	<b>6 766</b>	<b>3 660</b>	<b>845</b>	<b>150</b>	<b>20 369</b>
<b>2017</b>	<b>8 763</b>	<b>5 539</b>	<b>3 089</b>	<b>533</b>	<b>132</b>	<b>18 056</b>
<b>2016</b>	<b>8 763</b>	<b>5 539</b>	<b>3 089</b>	<b>530</b>	<b>140</b>	<b>18 061</b>
<b>2015</b>	<b>13 739</b>	<b>12 062</b>	<b>5 460</b>	<b>2 462</b>	<b>117</b>	<b>20 101</b>

Sumber/Source: Dinas Pengendalian Penduduk dan Keluarga Berencana Kabupaten Seram Bagian Timur / Population Controlling and Family Planning Official of Seram Bagian Timur

**Tabel 4.5.2** **Garis Kemiskinan dan Penduduk Miskin di Kabupaten Seram Bagian Timur, 2014–2018**  
**Table** **Poverty Line and Number of Poor People in Seram Bagian Timur Regency, 2014–2018**

Tahun Year	Garis Kemiskinan Poverty Line (rupiah)	Penduduk Miskin Number of Poor People	
		Jumlah Total	Persentase Percentage
(1)	(2)	(3)	(4)
2014	293 745	25 100	23,40
2015	311 770	27 440	25,37
2016	319 266	26 890	24,53
2017	334 645	26 230	23,59
2018	341 261	26 640	23,62

Sumber/Source: Survei Sosial Ekonomi Nasional/National Social Economic Survey

## 4.6 PERUMAHAN/HOUSE

**Tabel 4.6.1** Persentase Rumah tangga Menurut Jenis Atap yang Digunakan di Kabupaten Seram Bagian Timur, 2014-2018  
**Table** *Percentage of Households by Type of Roof Used in Seram Bagian Timur Regency, 2014-2018*

Jenis Atap Type of Roof	2014	2015	2016	2017	2018
(1)	(2)	(3)	(4)	(5)	(6)
Seng	63,90	67,38	65,24	82,46	74,95
Ijuk / Rumbia	12,52	12,72	21,18	9,20	11,78
Lainnya	23,58	19,90	13,58	8,34	13,27

Survei Sosial Ekonomi Nasional, Maret/*National Socioeconomic Survey, March*

**Tabel 4.6.2** Persentase Rumah tangga Menurut Jenis Dinding yang Digunakan di Kabupaten Seram Bagian Timur, 2014-2018  
**Table** *Percentage of Households by Type of Wall Used in Seram Bagian Timur Regency, 2014-2018*

Jenis Atap <i>Type of Roof</i>	2014	2015	2016	2017	2018
(1)	(2)	(3)	(4)	(5)	(6)
Tembok	62,36	64,49	58,75	62,41	69,97
Kayu	28,94	30,34	29,93	29,26	26,17
Lainnya	8,70	5,17	11,32	8,33	3,86

Survei Sosial Ekonomi Nasional, Maret/*National Socioeconomic Survey, March*

**4.6.3 Persentase Rumah tangga Menurut Luas Lantai Rumah di Kabupaten Seram Bagian Timur, 2014-2018**  
**Percentage of Households According to The House Floor Area in Seram Bagian Timur Regency, 2014-2018**

**Tabel**  
**Table**

Luas Lantai Rumah (m <sup>2</sup> ) House Floor Area (m <sup>2</sup> )	2014	2015	2016	2017	2018
(1)	(2)	(3)	(4)	(5)	(6)
< 20	2,75	2,92	0,59	2,52	4,35
20 – 49	39,89	33,17	37,12	27,26	32,00
50 – 99	50,03	54,25	48,43	51,61	47,87
100 +	11,14	9,66	13,86	18,61	15,79

Survei Sosial Ekonomi Nasional, Maret/National Socioeconomic Survey, March

**Tabel**

Table

**4.6.4 Persentase Rumah tangga Menurut Jenis Lantai Yang Digunakan di Kabupaten Seram Bagian Timur, 2014-2018**  
**Percentage of Households by Type of Floor Used in Seram Bagian Timur Regency, 2014-2018**


Luas Lantai Type of Floor	2014	2015	2016	2017	2018
(1)	(2)	(3)	(4)	(5)	(6)
Tanah	15,27	15,20	14,74	4,94	9,04
Bukan Tanah	84,73	84,80	85,26	95,11	90,96

Survei Sosial Ekonomi Nasional, Maret/National Socioeconomic Survey, March





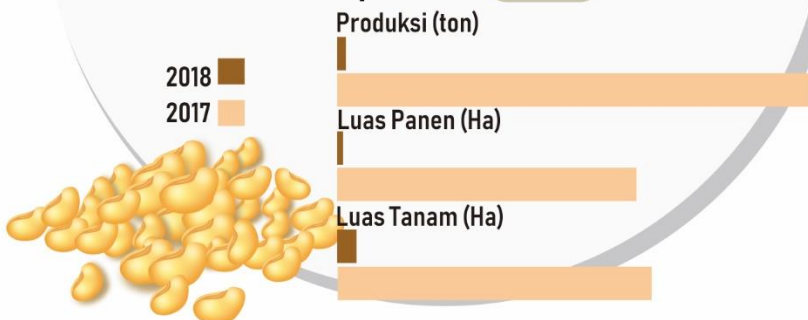
# PERTANIAN



**Terjadi peningkatan signifikan pada luas lahan dan produksi Jagung di SBT**

**SEBALIKNYA**

**Terjadi penurunan signifikan pada luas lahan dan produksi Kedelai di SBT**



**PENJELASAN TEKNIS**

**TECHNICAL NOTES**

1. **Lahan sawah** adalah lahan pertanian yang berpetak-petak dan dibatasi oleh pematang (galengan), saluran untuk menahan/ menyalurkan air, yang biasanya ditanami padi sawah tanpa memandang dari mana diperoleh atau status lahan tersebut. Lahan yang dimaksud termasuk lahan yang terdaftar di Pajak Bumi Bangunan, luran Pembangunan Daerah, lahan bengkok, lahan serobotan, lahan rawa yang ditanami padi dan lahan bekas tanaman tahunan yang telah dijadikan sawah, baik yang ditanami padi, palawija atau tanaman semusim lainnya.
2. **Tegal/Kebun** adalah lahan pertanian bukan sawah (lahan kering) yang ditanami tanaman semusim atau tahunan dan terpisah dengan halaman sekitar rumah serta penggunaannya tidak berpindah pindah.
3. **Ladang/Huma** adalah lahan pertanian bukan sawah (lahan kering) yang biasanya ditanami tanaman semusim dan penggunaannya hanya semusim

1. **Wetland** is agricultural land that separated by small dykes to resist water, where the main crop is usually wetland paddy without considering where it is got from or the status of the land. It includes the land that is registered at land income tax office, regional development contribution, 'bengkok' land, illegal ownership, swamps for rice cultivation, and annual crop land mark that has been used as rice field, which are both planted with paddy, secondary crops or the other seasonal crops.
2. **Dry field/Garden** is an dryland (unirrigated land) which is planted with seasonal or annual crops and separately from the yard around the house without shifting
3. **Unirrigated agricultural field /Shifting cultivation land** is dryland (unirrigated land) that usually is cultivated for seasonal crops and utilized only for one or

atau dua musim, kemudian akan ditinggalkan bila sudah tidak subur lagi (berpindah-pindah). Kemungkinan lahan ini beberapa tahun kemudian akan dikerjakan kembali jika sudah subur.

*two seasons, then it will be left when it is not fertile (shifting). Maybe, this land will be used again in a few years if it has been fertile.*

4. **Lahan yang sementara tidak diusahakan** adalah lahan yang biasanya diusahakan tetapi untuk sementara (lebih dari 1 (satu) tahun tetapi kurang dari atau sama dengan 2 (dua) tahun) tidak diusahakan, termasuk lahan sawah yang tidak diusahakan selama lebih dari 2 (dua) tahun.

4. **Temporarily unused land** is land that is regularly used but temporarily (more than a year but less or equal than two years) is unused, it includes wetland that is not cultivated more than two years.

5. **Data pokok tanaman pangan** yang dikumpulkan adalah luas panen dan produktivitas (hasil per hektar). Produksi tanaman pangan merupakan hasil perkalian antara luas panen dengan produktivitas. Pengumpulan data luas panen dilakukan setiap bulan dengan pendekatan area kecamatan di seluruh wilayah Indonesia. Pengumpulan data produktivitas dilakukan melalui pengukuran langsung pada plot ubinan berukuran 2½ m x 2½ m. Pengumpulan data produktivitas dilakukan setiap subround (empat bulanan) pada waktu panen petani.

5. **The main food crops data** collected consists of harvested area and productivity (yield per hectare). Food crops production is generated by harvested area multiplied by productivity. The harvested area data is collected every month using sub district area approach in all sub district in Indonesia. The productivity data collection is conducted by a direct measurement in 2½m x 2½m crop cutting plot. The productivity measurement is conducted in every subround (four monthly) at the time when farmers are harvesting their crops.

6. **Data produksi padi dan palawija** yang disajikan adalah dalam kualitas: gabah kering giling (padi), pipilan kering (jagung), biji kering (kedelai dan kacang tanah), dan umbi basah (ubi kayu dan ubi jalar).

7. **Tanaman sayuran dan buah-buahan semusim**

**Tanaman sayuran semusim** adalah tanaman sumber vitamin, garam mineral dan lain-lain yang dikonsumsi dari bagian tanaman yang berupa daun, bunga, buah, dan umbinya, yang berumur kurang dari satu tahun.

**Tanaman buah-buahan semusim** adalah tanaman sumber vitamin, garam mineral, dan lain-lain yang dikonsumsi dari bagian tanaman yang berupa buah, berumur kurang dari satu tahun, tidak berbentuk pohon/rumpun tetapi menjalar dan berbatang lunak.

8. **Tanaman buah-buahan dan sayuran tahunan**

**Tanaman buah-buahan tahunan** adalah tanaman sumber vitamin, garam mineral, dan lain-lain yang dikonsumsi dari bagian tanaman yang berupa buah dan merupakan tanaman tahunan.

6. **Production of paddy and secondary crops** data are presented in the form of: dry unhusked rice (paddy), dry loose maize (maize), dry shells crops (soybeans and peanuts), and fresh roots (cassava and sweet potatoes).

7. **Seasonal vegetable and fruit plants**

**Seasonal vegetable plants** are plants which are the sources of vitamin, mineral salt, etc, consumed from the part of the plant in the form of leaf, flower, fruit, and root with the age of less than one year.

**Seasonal fruit plants** are plants which are the sources of vitamin, mineral salt, etc, consumed from the part of the plant in the form of fruits. These plants are creeps with the age of less than one year.

8. **Annual fruit and vegetable plants**

**Annual fruit plants** are plants which are the sources of vitamin, contained mineral salt, etc, consumed from the part of plant in the form of fruit and more than one year of age.

**Tanaman sayuran tahunan** adalah tanaman sumber vitamin, garam, mineral, dan lain-lain yang dikonsumsi dari bagian tanaman yang berupa daun dan atau buah yang berumur lebih dari satu tahun.

***Annual vegetable plants** are plants which are the sources of vitamin, contained mineral salt, etc, consumed from the part of the plant in the form of vegetable and more than one year of age.*

9. **Tanaman biofarmaka** adalah tanaman yang bermanfaat untuk obat-obatan, kosmetik, dan kesehatan yang dikonsumsi atau digunakan dari bagian-bagian tanaman seperti daun, batang, buah, umbi (rimpang) ataupun akar.

9. ***Medicinal plants** are plants which are useful for medicine. It is consumed from part of the plant such as leaf, flower, fruit, tuber, and root.*

10. **Tanaman hias** adalah tanaman yang mempunyai nilai keindahan baik bentuk, warna daun, tajuk maupun bunganya, sering digunakan untuk penghias pekarangan dan lain sebagainya.

10. ***Ornamental plants** are plants which have a beauty value, either in shape, colour of leaf or crown of flower, and they are often used as a yard decorator.*

11. **Luas panen tanaman hortikultura** adalah luas tanaman sayuran, buah-buahan, biofarmaka, dan tanaman hias yang diambil hasilnya/dipanen pada periode pelaporan.

11. ***Harvested area of horticulture** is area which vegetable, fruit, medicinal and ornamental plant of crop harvested during the period of report.*

12. **Luas panen untuk tanaman sayuran** adalah luas tanaman yang dipanen sekaligus/habis/dibongkar dan luas tanaman yang dipanen berkali-kali (lebih dari satu kali)/belum habis.

12. ***Harvested area of vegetables** is area of entirely plant harvested/demolished and plant harvested several times/undemolished.*

**Tanaman yang dipanen sekaligus/**

***Entirely plants harvested/***

**habis/dibongkar** adalah tanaman yang sehabis panen langsung dibongkar/dicabut, terdiri dari bawang merah, bawang putih, bawang daun, kentang, kol/kubis, kembang kol, petsai/sawi, wortel, lobak, dan kacang merah.

**Tanaman yang dipanen berkali-kali (lebih dari satu kali)/belum habis** adalah tanaman yang pemanenannya lebih dari satu kali dan biasanya dibongkar apabila panen terakhir sudah tidak memadai lagi, terdiri dari: kacang panjang, cabe besar, cabe rawit, jamur, tomat, terung, buncis, ketimun, labu siam, kangkung, bayam, melon, semangka, dan blewah.

13. **Produksi hortikultura** adalah hasil menurut bentuk produk dari setiap tanaman sayuran, buah-buahan, biofarmaka dan tanaman hias yang diambil berdasarkan luas yang dipanen/tanaman yang menghasilkan pada bulan/triwulan laporan.
14. **Kawasan hutan** adalah wilayah tertentu yang berupa hutan, yang ditunjuk dan atau ditetapkan oleh pemerintah untuk dipertahankan keberadaannya sebagai hutan tetap. Hal ini untuk menjamin

**demolished** are plants usually harvested once and demolished to be substituted by other plants, consisting of: shallots, garlic, leeks, potato, cabbage, cauli flower, mustard green, carrots, chinese radish, and red kidney beans.

**Plants harvested several times/undemolished** are plants usually harvested more than once and demolished in the case that the last harvest was economically not profitable. They consist of: yard long beans, chili, small chili, mushroom, tomatoes, egg plant, french beans, cucumber, pumpkin/chajota, swamp cabbage, spinach, melon, watermelon, and blewah.

13. **Horticulture production** is the standard production quantity form of vegetable, fruit, medicinal and ornamental plant based on harvested area/the number of production plants reported monthly/quarterly.
14. **Forest Area** is a specific territory of forest ecosystem determined and or decided by the government as a permanent forest. Such decision is important to maintain the size of forest area and to ensure its

kepastian hukum mengenai status kawasan hutan, letak batas dan luas suatu wilayah tertentu yang sudah ditunjuk menjadi kawasan hutan tetap.

*legitimation and boundary demarcation of permanent forest.*

15. **Rumah Tangga Perikanan Tangkap** adalah rumah tangga yang melakukan kegiatan penangkapan ikan/binatang air lainnya/tanaman air dengan tujuan sebagian/seluruh hasilnya untuk dijual.

15. ***A capture fishery household*** is a household conducting activities in catching fishes/other aquatic animals/aquatic plants, for which the products are wholly or partly to be sold.

16. **Rumah Tangga Perikanan Budidaya** adalah rumah tangga yang melakukan kegiatan budidaya ikan/binatang air lainnya/tanaman air dengan tujuan sebagian/seluruh hasilnya untuk dijual.

16. ***An aquaculture fishery household*** is a household conducting activities in culturing fishes/other aquatic animals/aquatic plants, for which the products are wholly or partly to be sold different types of parameters.



**ULASAN**

**Description**

**Tanaman Pangan**

**Food Crops**

Luas panen padi sawah pada tahun 2018 seluas 4.016 hektar.

*The harvested area of food crops in 2018 was 4.016 hectares.*

Luas panen jagung tahun 2018 seluas 9.934 hektar. Luas panen ubi kayu tahun 2017 seluas 280 hektar. Sedangkan luas panen ubi jalar tahun 2018 seluas 231 hektar.

*The harvested area of maize in 2018 was 9.934 hectares. The harvested area of cassava in 2018 was 280 hectares. And harvested area of sweet potato in 2018 was 231 hectares.*

**Holtikultura**

**Holticulture**

Luas panen tomat pada tahun 2018 seluas 107 hektar. Luas panen bayam tahun 2018 seluas 74 hektar

*The harvested area of tomatoes in 2018 was 107 hectares. The harvested area of spinach in 2018 was 74 hectares.*

**Perkebunan**

**Estate Crops**

Sub Sektor perkebunan memiliki kontribusi yang cukup besar dalam pengembangan pertanian. Berdasarkan data dari Dinas Pertanian, pada tahun 2018 luas lahan tanaman dan hasil produksi perkebunan paling besar adalah pada tanaman kelapa yaitu dengan luas tanaman 18.372 hektar dan produksi sebesar 16.4401 ton.

*Sub sector of estate crops has large enough contribution in agriculture development. Based on data obtained from Agriculture Agency, in 2018 almost the largest planted area and production of estate crops was coconut that is 18.372 Ha and 16.441 ton production.*

**Peternakan**

**Animal Husbandary**

Pembangunan sub sektor peternakan adalah untuk meningkatkan populasi dan produksi ternak dalam rangka memperbaiki gizi masyarakat dan meningkatkan pendapatan peternak. Menurut data dinas terkait pada tahun

*The development of animal husbandary sub sector is to increase population and production livestock as an effort to improve society nutrition and to enhance breeder's income. According to the related department in*

2018 populasi ternak terbanyak adalah kambing. Sedangkan populasi unggas terbanyak adalah ayam kampung.

### **Perikanan**

Prospek perikanan di Seram Bagian Timur dari tahun ke tahun semakin menjanjikan. Hal ini dapat dilihat dari hasil produksi perikanan yang semakin meningkat. Produksi perikanan tangkap tahun 2017 mengalami penurunan dari 29.494 ton pada tahun 2017 menjadi 20.922 ton pada tahun 2018.

### **Kehutanan**

Hasil kehutanan Kabupaten Seram Bagian Timur yang terbesar adalah kayu gergajian, dengan total produksi pada tahun 2015 sebesar 64.394 m<sup>3</sup>,

*2018, the biggest livestock population in Seram Bagian Timur Regency is goat. And the biggest poultry population is native chicken.*

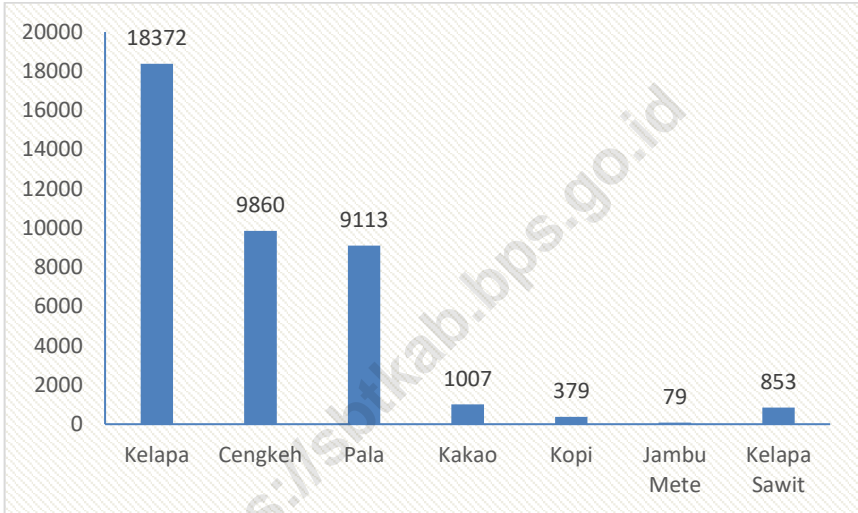
### **Fishery**

*Years by years fishery sub sector in Seram Bagian Timur has shown a good prospect. It could be proved by production of fishery tend to increased. In 2018, fishery production decreased from 29.494 ton in 2017 to 20.922 ton in 2018.*

### **Forestry**

*The largest result of the Seram Bagian Timur Regency forestry is sawn timber, with a total production in 2015 amounting to 64.394 m<sup>3</sup>,*

**Gambar 5** Luas Tanaman Perkebunan Menurut Jenis Tanaman di Kabupaten Seram Bagian Timur (hektar), 2018  
**Picture** *Planted Area of Estate Crops by Kind of Crop in Seram Bagian Timur Regency (hectare), 2018*



Sumber/Source: Dinas Pertanian Kabupaten Seram Bagian Timur/ Agriculture Official of Seram Bagian Timur Regency

## 5.1 TANAMAN PANGAN/*FOOD CROPS*

**Tabel 5.1.1** Luas Wilayah Kabupaten Menurut Status Penggunaan Lahan di Kabupaten Seram Bagian Timur (Hektar), 2018  
*Area of Seram Bagian Timur Regency by Land Utilization (Ha), 2018*

Jenis Penggunaan Lahan <i>Kind of Land Utilization</i>	Dalam Setahun Ditanami Padi <i>In One Year be Cultivated by Paddy</i>			Tidak Ditanami Padi <i>Not be Cultivated by Paddy</i>	Sementara Tidak Diusahakan <i>Not Affording for a while</i>	Jumlah Total
	Tiga Kali <i>Third Times</i>	Dua Kali <i>Twice</i>	Satu Kali <i>Once</i>			
	(1)	(2)	(3)	(4)	(5)	
<b>I. Lahan Sawah/Wetland</b>	-	2 506	-	-	-	2 506
1. Irigasi Teknis <i>Technical Irrigation</i>	-	-	-	-	-	-
2. Irigasi Setengah Teknis <i>Semi-Technical Irrigation</i>	-	-	-	-	-	-
3. Irigasi Sederhana <i>Low Technical Irrigation</i>	-	-	-	-	-	-
4. Irigasi Desa/NonPU <i>Village Irrigation</i>	-	-	-	-	-	-
5. Tadah Hujan <i>Dependent on Rain</i>	-	-	-	-	-	-
6. Pasang Surut <i>Increase &amp; Decrease</i>	-	-	-	-	-	-
7. Lebak <i>Valley</i>	-	-	-	-	-	-
8. Polder dan Lainnya <i>Polder and Others</i>	-	-	-	-	-	-
<b>II. BUKAN LAHAN/NONWETLAND</b>						550 429.4
1. Tegall/Kebun/Garden						2 822.9
2. Ladang/Huma/Filed						4 732.5
3. Perkebunan/Estates						30 361.5
4. Hutan Rakyat/People Forest						-
5. Tambak/Dyke						9
6. Kolam/Tebat/Empang/Dam						-
7. Pengembalaan/Padang Rumpul/Grassland						-
8. Sementara Tidak Diusahakan/Not Affording for a while						20 815.5

Lanjutan Tabel / Continued Table 5.1.1

Jenis Penggunaan Lahan <i>Kind of Land Utilization</i>	Dalam Setahun Ditanami Padi <i>In One Year be Cultivated by Paddy</i>			Tidak Ditanami Padi <i>Not be Cultivated by Paddy</i>	Sementara Tidak Diusahakan <i>Not Affording for a while</i>	Jumlah <i>Total</i>
	Tiga Kali <i>Third Times</i>	Dua Kali <i>Twice</i>	Satu Kali <i>Once</i>			
(1)	(2)	(3)	(4)	(5)	(6)	(7)
9. Lain-lain/ <i>Others</i>						491 688
<b>III. LAHAN BUKAN PERTANIAN</b>						23 043.9
	<b>Jumlah/Total</b>					<b>577 912.3</b>

Sumber/Source : Dinas Pertanian Kabupaten Seram Bagian Timur/ *Agriculture Official of Seram Bagian Timur Regency*

**Tabel 5.1.2 Luas Tanam, Luas Panen dan Produksi Padi Sawah Menurut Kecamatan di Kabupaten Seram Bagian Timur (hektar), 2018**  
**Table Land Area, Area Harvested and Production of WetLand Paddy by Subdistrict in Seram Bagian Timur Regency (hectare), 2018**

<b>Kecamatan Subdistrict</b>	<b>Luas Tanam [Ha] Land Are</b>	<b>Luas Panen [Ha] Area Harvested</b>	<b>Produksi [Ton] Production</b>
(1)	(2)	(3)	(4)
1. Pulau Gorom	-	-	-
2. Kesui Watubela	-	-	-
3. Teor	-	-	-
4. Gorom Timur	-	-	-
5. Pulau Panjang	-	-	-
6. Seram Timur	-	-	-
7. Tutuk Tolu	-	-	-
8. Kilmury	-	-	-
9. Lian Vitu	-	-	-
10. Kian Darat	-	-	-
11. Werinama	-	-	-
12. Siwalalat	-	-	-
13. Bula	-	-	-
14. Bula Barat	4 439	4 016	20 080
15. Teluk Waru	-	-	-
<b>Seram Bagian Timur 2018</b>	<b>4 439</b>	<b>4 016</b>	<b>20 080</b>
<b>2017</b>	<b>2 506</b>	<b>2 381</b>	<b>10 715</b>

Sumber/Source : Dinas Pertanian Kabupaten Seram Bagian Timur/ Agriculture Official of Seram Bagian Timur Regency

**Tabel 5.1.3 Luas Tanam, Luas Panen dan Produksi Jagung Menurut Kecamatan di Kabupaten Seram Bagian Timur (hektar), 2018**  
**Table Land Area, Area Harvested and Production of Maizy by Subdistrict in Seram Bagian Timur Regency (hectare), 2018**

	<b>Kecamatan Subdistrict</b>	<b>Luas Tanam [Ha] Land Area</b>	<b>Luas Panen [Ha] Area Harvested</b>	<b>Produksi [Ton] Production</b>
	(1)	(2)	(3)	(4)
1.	Pulau Gorom	1 388	1 200	4 800
2.	Kesui Watubela	1 200	1 096	4 384
3.	Teor	935	677	2 708
4.	Gorom Timur	1 139	956	3 824
5.	Pulau Panjang	743	625	2 500
6.	Seram Timur	383	337	1 348
7.	Tutuk Tolu	559	413	1 652
8.	Kilmury	422	283	1 132
9.	Lian Vitu	768	629	2 516
10.	Kian Darat	548	447	1 788
11.	Werinama	710	570	2 280
12.	Siwalalat	594	437	1 748
13.	Bula	341	328	1 312
14.	Bula Barat	2 692	1 643	6 572
15.	Teluk Waru	595	293	1 172
	<b>Seram Bagian Timur 2018</b>	<b>13 017</b>	<b>9 934</b>	<b>39 736</b>
	<b>2017</b>	<b>5 017</b>	<b>4 765</b>	<b>19 059</b>

Sumber/Source: Dinas Pertanian Kabupaten Seram Bagian Timur/ Agriculture Official of Seram Bagian Timur Regency

**Tabel 5.1.4 Luas Tanam, Luas Panen dan Produksi Ketela Pohon Menurut Kecamatan di Kabupaten Seram Bagian Timur (hektar), 2018**  
***Land Area, Area Harvested and Production of Cassava by Subdistrict in Seram Bagian Timur Regency (hectare), 2018***

Kecamatan Subdistrict		Luas Tanam [Ha] Land Are	Luas Panen [Ha] Area Harvested	Produksi [Ton] Production
(1)		(2)	(3)	(4)
1.	Pulau Gorom	26	21	273
2.	Kesui Watubela	11	7	91
3.	Teor	12	11	143
4.	Gorom Timur	11	10	130
5.	Pulau Panjang	46	36	468
6.	Seram Timur	26	22	286
7.	Tutuk Tolu	18	15	195
8.	Kilmury	13	10	130
9.	Lian Vitu	14	19	247
10.	Kian Darat	17	14	182
11.	Werinama	23	21	273
12.	Siwalalat	21	19	247
13.	Bula	26	23	299
14.	Bula Barat	43	32	416
15.	Teluk Waru	22	20	260
<b>Seram Bagian Timur 2018</b>		<b>329</b>	<b>280</b>	<b>3 640</b>
<b>2017</b>		<b>298</b>	<b>279</b>	<b>3 627</b>

Sumber/Source: Dinas Pertanian Kabupaten Seram Bagian Timur/ Agriculture Official of Seram Bagian Timur Regency



**Tabel 5.1.5 Luas Tanam, Luas Panen dan Produksi Ketela Rambat Menurut Kecamatan di Kabupaten Seram Bagian Timur (hektar), 2018**  
***Land Area, Area Harvested and Production of Sweet Potato by Subdistrict in Seram Bagian Timur Regency (hectare), 2018***

	<b>Kecamatan Subdistrict</b>	<b>Luas Tanam [Ha] Land Are</b>	<b>Luas Panen [Ha] Area Harvested</b>	<b>Produksi [Ton] Production</b>
	(1)	(2)	(3)	(4)
1.	Pulau Gorom	15	14	15.4
2.	Kesui Watubela	10	9	9.9
3.	Teor	15	14	15.4
4.	Gorom Timur	12	11	12.1
5.	Pulau Panjang	25	24	26.4
6.	Seram Timur	22	21	23.1
7.	Tutuk Tolu	8	8	8.8
8.	Kilmury	17	17	18.7
9.	Lian Vitu	7	6	6.6
10.	Kian Darat	17	15	16.5
11.	Werinama	18	18	19.8
12.	Siwalalat	15	14	15.4
13.	Bula	19	17	18.7
14.	Bula Barat	37	33	36.3
15.	Teluk Waru	13	10	11.0
	<b>Seram Bagian Timur 2018</b>	<b>250</b>	<b>231</b>	<b>254.1</b>
	<b>2017</b>	<b>233</b>	<b>221</b>	<b>243.1</b>

Sumber/Source: Dinas Pertanian Kabupaten Seram Bagian Timur/ Agriculture Official of Seram Bagian Timur Regency

**Tabel 5.1.6 Luas Tanam, Luas Panen dan Produksi Kacang Tanah Menurut Kecamatan di Kabupaten Seram Bagian Timur (hektar), 2018**  
***Land Area, Area Harvested and Production of Peanuts by Subdistrict in Seram Bagian Timur Regency (hectare), 2018***

Kecamatan Subdistrict	Luas Tanam [Ha] Land Are	Luas Panen [Ha] Area Harvested	Produksi [Ton] Production
(1)	(2)	(3)	(4)
1. Pulau Gorom	12	11	15.4
2. Kesui Watubela	1	1	1.4
3. Teor	-	-	-
4. Gorom Timur	5	4	5.6
5. Pulau Panjang	26	24	33.6
6. Seram Timur	24	23	32.2
7. Tutuk Tolu	21	17	23.8
8. Kilmury	-	-	-
9. Lian Vitu	9	8	11.2
10. Kian Darat	-	-	-
11. Werinama	9	7	9.8
12. Siwalalat	-	-	-
13. Bula	27	25	35.0
14. Bula Barat	37	35	49.0
15. Teluk Waru	27	23	32.2
<b>Seram Bagian Timur 2018</b>	<b>198</b>	<b>178</b>	<b>249.2</b>
<b>2017</b>	<b>171</b>	<b>163</b>	<b>228.0</b>

Sumber/Source: Dinas Pertanian Kabupaten Seram Bagian Timur/ Agriculture Official of Seram Bagian Timur Regency

**5.1.7 Luas Tanam, Luas Panen dan Produksi Kacang Hijau Menurut Kecamatan di Kabupaten Seram Bagian Timur (hektar), 2018**  
***Land Area, Area Harvested and Production of Mung Beans by Subdistrict in Seram Bagian Timur Regency (hectare), 2018***

<b>Kecamatan Subdistrict</b>	<b>Luas Tanam [Ha] Land Are</b>	<b>Luas Panen [Ha] Area Harvested</b>	<b>Produksi [Ton] Production</b>
(1)	(2)	(3)	(4)
1. Pulau Gorom	-	-	-
2. Kesui Watubela	-	-	-
3. Teor	-	-	-
4. Gorom Timur	-	-	-
5. Pulau Panjang	-	-	-
6. Seram Timur	-	-	-
7. Tutuk Tolu	-	-	-
8. Kilmury	-	-	-
9. Lian Vitu	-	-	-
10. Kian Darat	-	-	-
11. Werinama	-	-	-
12. Siwalalat	-	-	-
13. Bula	-	-	-
14. Bula Barat	17	15	70.5
15. Teluk Waru	-	-	-
<b>Seram Bagian Timur 2018</b>	<b>17</b>	<b>15</b>	<b>70.5</b>
<b>2017</b>	<b>15</b>	<b>14</b>	<b>66</b>

Sumber/Source: Dinas Pertanian Kabupaten Seram Bagian Timur/ Agriculture Official of Seram Bagian Timur Regency

**Tabel 5.1.8 Luas Tanam, Luas Panen dan Produksi Kacang Kedelai Lainnya Menurut Kecamatan di Kabupaten Seram Bagian Timur (hektar), 2018**  
***Land Area, Area Harvested and Production of Soybeans by Subdistrict in Seram Bagian Timur Regency (hectare), 2018***

<b>Kecamatan Subdistrict</b>	<b>Luas Tanam [Ha] Land Are</b>	<b>Luas Panen [Ha] Area Harvested</b>	<b>Produksi [Ton] Production</b>
(1)	(2)	(3)	(4)
1. Pulau Gorom	-	-	-
2. Kesui Watubela	-	-	-
3. Teor	-	-	-
4. Gorom Timur	-	-	-
5. Pulau Panjang	-	-	-
6. Seram Timur	-	-	-
7. Tutuk Tolu	-	-	-
8. Kilmury	-	-	-
9. Lian Vitusq	-	-	-
10. Kian Darat	-	-	-
11. Werinama	-	-	-
12. Siwalalat	-	-	-
13. Bula	-	-	-
14. Bula Barat	3	1	1.6
1.6 Teluk Waru	16	5	8
<b>Seram Bagian Timur 2018</b>	<b>19</b>	<b>6</b>	<b>9.6</b>
<b>2017</b>	<b>284</b>	<b>270</b>	<b>432</b>

Sumber/Source: Dinas Pertanian Kabupaten Seram Bagian Timur / Agriculture Official of Seram Bagian Timur Regency

**Tabel 5.1.9** Luas Tanam, Luas Panen dan Produksi Talas Menurut Kecamatan di Kabupaten Seram Bagian Timur (hektar), 2018  
**Table** *Land Area, Area Harvested and Production of Taroes by Subdistrict in Seram Bagian Timur Regency (hectare), 2018*

	Kecamatan <i>Subdistrict</i>	Luas Tanam [Ha] <i>Land Are</i>	Luas Panen [Ha] <i>Area Harvested</i>	Produksi [Ton] <i>Production</i>
	(1)	(2)	(3)	(4)
1.	Pulau Gorom	35	17	187
2.	Kesui Watubela	18	12	132
3.	Teor	28	11	121
4.	Gorom Timur	13	13	143
5.	Pulau Panjang	35	30	330
6.	Seram Timur	21	21	231
7.	Tutuk Tolu	-	-	-
8.	Kilmury	17	16	176
9.	Lian Vitu	12	12	132
10.	Kian Darat	11	10	110
11.	Werinama	19	17	187
12.	Siwalalat	15	15	165
13.	Bula	19	18	198
14.	Bula Barat	25	25	275
15.	Teluk Waru	16	14	154
<b>Seram Bagian Timur 2018</b>		<b>284</b>	<b>231</b>	<b>2 541</b>
<b>2017</b>		<b>234</b>	<b>220</b>	<b>2 420</b>

Sumber/Source: Dinas Pertanian Kabupaten Seram Bagian Timur/ *Agriculture Official of Seram Bagian Timur Regency*

## 5.2 HORTIKULTURA/*HORTICULTURE*

**Tabel 5.2.1 Luas Tanam, Luas Panen dan Produksi Tomat Menurut Kecamatan di Kabupaten Seram Bagian Timur (hektar), 2018**  
*Table Land Area, Area Harvested and Production of Tomatoes by Subdistrict in Seram Bagian Timur Regency (hectare), 2018*

	<b>Kecamatan Subdistrict</b>	<b>Luas Tanam [Ha] Land Are</b>	<b>Luas Panen [Ha] Area Harvested</b>	<b>Produksi [Ton] Production</b>
	(1)	(2)	(3)	(4)
1.	Pulau Gorom	5	4	16
2.	Kesui Watubela	1	-	-
3.	Teor	6	4	16
4.	Gorom Timur	7	5	20
5.	Pulau Panjang	-	-	-
6.	Seram Timur	9	9	36
7.	Tutuk Tolu	-	-	-
8.	Kilmury	5	4	16
9.	Lian Vitu	-	-	-
10.	Kian Darat	-	-	-
11.	Werinama	-	-	-
12.	Siwalalat	-	-	-
13.	Bula	53	44	176
14.	Bula Barat	32	30	120
15.	Teluk Waru	8	7	28
	<b>Seram Bagian Timur 2018</b>	<b>126</b>	<b>107</b>	<b>428</b>
	<b>2017</b>	<b>107</b>	<b>101</b>	<b>404</b>

Sumber/Source : Dinas Pertanian Kabupaten Seram Bagian Timur/ *Agriculture Official of Seram Bagian Timur Regency*

**Tabel 5.2.2 Luas Tanam, Luas Panen dan Produksi Bayam Menurut Kecamatan di Kabupaten Seram Bagian Timur (hektar), 2018**  
**Table Land Area, Area Harvested and Production of Spinach by Subdistrict in Seram Bagian Timur Regency (hectare), 2018**

	<b>Kecamatan Subdistrict</b>	<b>Luas Tanam [Ha] Land Are</b>	<b>Luas Panen [Ha] Area Harvested</b>	<b>Produksi [Ton] Production</b>
	(1)	(2)	(3)	(4)
1.	Pulau Gorom	2	1	2
2.	Kesui Watubela	-	-	-
3.	Teor	-	-	-
4.	Gorom Timur	-	-	-
5.	Pulau Panjang	2	2	4
6.	Seram Timur	3	3	6
7.	Tutuk Tolu	-	-	-
8.	Kilmury	3	3	6
9.	Lian Vitu	-	-	-
10.	Kian Darat	3	3	6
11.	Werinama	5	4	8
12.	Siwalalat	2	1	2
13.	Bula	36	33	66
14.	Bula Barat	25	24	48
15.	Teluk Waru	-	-	-
	<b>Seram Bagian Timur 2018</b>	81	74	148
	<b>2017</b>	182	173	346

Sumber/Source: Dinas Pertanian Kabupaten Seram Bagian Timur/ Agriculture Official of Seram Bagian Timur Regency

**Tabel 5.2.3 Luas Tanam, Luas Panen dan Produksi Cabai Rawit Menurut Kecamatan di Kabupaten Seram Bagian Timur (hektar), 2018**  
***Land Area, Area Harvested and Production of Chili by Subdistrict in Seram Bagian Timur Regency (hectare), 2018***

<b>Kecamatan</b> <i>Subdistrict</i>	<b>Luas Tanam (Ha)</b> <i>Land Are</i>	<b>Luas Panen (Ha)</b> <i>Area Harvested</i>	<b>Produksi (Ton)</b> <i>Production</i>
(1)	(2)	(3)	(4)
1. Pulau Gorom	13	12	60
2. Kesui Watubela	-	-	-
3. Teor	11	11	55
4. Gorom Timur	11	9	45
5. Pulau Panjang	11	9	45
6. Seram Timur	9	7	35
7. Tutuk Tolu	9	6	30
8. Kilmury	9	6	30
9. Lian Vitu	7	6	30
10. Kian Darat	10	7	35
11. Werinama	11	8	40
12. Siwalalat	8	7	35
13. Bula	47	42	210
14. Bula Barat	37	26	130
15. Teluk Waru	8	7	35
<b>Seram Bagian Timur</b>	<b>201</b>	<b>163</b>	<b>815</b>
<b>2018</b>			
<b>2017</b>	<b>204</b>	<b>193</b>	<b>772</b>

Sumber/Source : Dinas Pertanian Kabupaten Seram Bagian Timur/ *Agriculture Official of Seram Bagian Timur Regency*



**Tabel 5.2.4 Luas Tanam, Luas Panen dan Produksi Cabai Keriting Menurut Kecamatan di Kabupaten Seram Bagian Timur (hektar), 2018**  
*Land Area, Area Harvested and Production of Curly Pepper by Subdistrict in Seram Bagian Timur Regency (hectare), 2018*

Kecamatan <i>Subdistrict</i>	Luas Tanam [Ha] <i>Land Are</i>	Luas Panen [Ha] <i>Area Harvested</i>	Produksi [Ton] <i>Production</i>
(1)	(2)	(3)	(4)
1. Pulau Gorom	2	2	10
2. Kesui Watubela	-	-	-
3. Teor	-	-	-
4. Gorom Timur	-	-	-
5. Pulau Panjang	11	8	40
6. Seram Timur	-	-	-
7. Tutuk Tolu	3	2	10
8. Kilmury	-	-	-
9. Lian Vitu	4	4	20
10. Kian Darat	-	-	-
11. Werinama	9	5	25
12. Siwalalat	9	8	40
13. Bula	46	29	145
14. Bula Barat	36	30	150
15. Teluk Waru	-	-	-
<b>Seram Bagian Timur 2018</b>	<b>120</b>	<b>88</b>	<b>440</b>
<b>2017</b>	<b>146</b>	<b>144</b>	<b>720</b>

Sumber/Source : Dinas Pertanian Kabupaten Seram Bagian Timur/ *Agriculture Official of Seram Bagian Timur Regency*

**Tabel 5.2.5 Luas Tanam, Luas Panen dan Produksi Mentimun Menurut Kecamatan di Kabupaten Seram Bagian Timur (hektar), 2018**  
***Land Area, Area Harvested and Production of Cucumber by Subdistrict in Seram Bagian Timur Regency (hectare), 2018***

Kecamatan Subdistrict	Luas Tanam [Ha] Land Are	Luas Panen [Ha] Area Harvested	Produksi [Ton] Production
(1)	(2)	(3)	(4)
1. Pulau Gorom	-	-	-
2. Kesui Watubela	-	-	-
3. Teor	-	-	-
4. Gorom Timur	-	-	-
5. Pulau Panjang	-	-	-
6. Seram Timur	-	-	-
7. Tutuk Tolu	-	-	-
8. Kilmury	1	-	-
9. Lian Vitu	-	-	-
10. Kian Darat	-	-	-
11. Werinama	-	-	-
12. Siwalalat	-	-	-
13. Bula	30	18	144
14. Bula Barat	18	15	120
15. Teluk Waru	-	-	-
<b>Seram Bagian Timur</b>	<b>49</b>	<b>33</b>	<b>264</b>
<b>2018</b>	<b>39</b>	<b>25</b>	<b>200</b>
<b>2017</b>			

Sumber/Source : Dinas Pertanian Kabupaten Seram Bagian Timur/ *Agriculture Official of Seram Bagian Timur Regency*

**Tabel 5.2.6 Luas Tanam, Luas Panen dan Produksi Terong Menurut Kecamatan di Kabupaten Seram Bagian Timur (hektar), 2018**  
**Land Area, Area Harvested and Production of Eggplant by Subdistrict in Seram Bagian Timur Regency (hectare), 2018**

	<b>Kecamatan</b> <i>Subdistrict</i>	<b>Luas Tanam [Ha]</b> <i>Land Are</i>	<b>Luas Panen [Ha]</b> <i>Area Harvested</i>	<b>Produksi [Ton]</b> <i>Production</i>
	(1)	(2)	(3)	(4)
1.	Pulau Gorom	5	4	24
2.	Kesui Watubela	5	4	24
3.	Teor	7	4	24
4.	Gorom Timur	-	-	-
5.	Pulau Panjang	-	-	-
6.	Seram Timur	-	-	-
7.	Tutuk Tolu	8	5	30
8.	Kilmury	5	3	18
9.	Lian Vitu	-	-	-
10.	Kian Darat	7	5	30
11.	Werinama	8	7	42
12.	Siwalalat	8	7	42
13.	Bula	33	27	162
14.	Bula Barat	22	18	108
15.	Teluk Waru	6	4	24
	<b>Seram Bagian Timur</b>	<b>114</b>	<b>88</b>	<b>528</b>
	<b>2018</b>	<b>96</b>	<b>93</b>	<b>558</b>
	<b>2017</b>			

Sumber/Source : Dinas Pertanian Kabupaten Seram Bagian Timur/ Agriculture Official of Seram Bagian Timur Regency

**Tabel 5.2.7 Luas Tanam, Luas Panen dan Produksi Sawi Menurut Kecamatan di Kabupaten Seram Bagian Timur (hektar), 2018**  
***Land Area, Area Harvested and Production of Cabbage by Subdistrict in Seram Bagian Timur Regency (hectare), 2018***

<b>Kecamatan</b> <i>Subdistrict</i>	<b>Luas Tanam [Ha]</b> <i>Land Are</i>	<b>Luas Panen [Ha]</b> <i>Area Harvested</i>	<b>Produksi [Ton]</b> <i>Production</i>
(1)	(2)	(3)	(4)
1. Pulau Gorom	7	6	18
2. Kesui Watubela	9	8	24
3. Teor	8	8	24
4. Gorom Timur	9	8	24
5. Pulau Panjang	10	9	27
6. Seram Timur	-	-	-
7. Tutuk Tolu	-	-	-
8. Kilmury	8	8	24
9. Lian Vitu	-	-	-
10. Kian Darat	-	-	-
11. Werinama	9	8	24
12. Siwalalat	-	-	-
13. Bula	34	32	96
14. Bula Barat	29	26	78
15. Teluk Waru	*	*	*
<b>Seram Bagian Timur</b>	<b>123</b>	<b>113</b>	<b>339</b>
<b>2018</b>	<b>145</b>	<b>110</b>	<b>330</b>
<b>2017</b>			

Sumber/Source : Dinas Pertanian Kabupaten Seram Bagian Timur/ *Agriculture Official of Seram Bagian Timur Regency*

**Tabel 5.2.8** Luas Tanaman Buah-buahan Menurut Kecamatan dan Jenis Buah di Kabupaten Seram Bagian Timur, 2018  
**Table** Land Area of Fruits by Subdistrict and Kind of Fruit in Seram Bagian Timur Regency, 2018

Kecamatan Subdistrict	Mangga Mango	Durian Durian	Jeruk Orange	Pisang Banana	Pepaya Papaya	Nanas Pine- apple	Rambutan Rambutan
(1)	(2)	(3)	(4)	(5)	(6)	(7)	(8)
1. Pulau Gorom	2 250	1 610	-	6 400	1 897	3 000	-
2. Kesui Watubela	1 900	1 700	1 895	3 700	850	-	-
3. Teor	1 550	1 125	-	1 200	600	700	600
4. Gorom Timur	1 879	-	-	3 600	400	1 575	-
5. Pulau Panjang	200	-	-	2 900	450	450	-
6. Seram Timur	260	3 900	-	15 300	1 650	4 000	900
7. Tutuk Tolu	1 989	8 600	1 800	20 600	4 300	6 200	-
8. Kilmury	1 975	1 700	-	1 600	1 100	-	-
9. Lian Vitu	900	1 300	-	1 700	975	-	-
10. Kian Darat	-	2 600	-	1 250	750	900	-
11. Werinama	1 750	17 400	6 900	25 900	10 600	2 900	600
12. Siwalalat	4 350	112 000	7 600	7 600	13 150	14 500	7 600
13. Bula	1 800	1 800	7 400	28 700	14 000	2 500	1 600
14. Bula Barat	700	5 900	28 600	35 000	15 000	2 950	7 500
15. Teluk Waru	200	6000	350	25 000	7 000	925	350
<b>Seram Bagian Timur 2018</b>	<b>21 703</b>	<b>165 635</b>	<b>54 545</b>	<b>180 450</b>	<b>72 722</b>	<b>40 600</b>	<b>19 150</b>
<b>2017</b>	<b>22 070</b>	<b>183 130</b>	<b>56 700</b>	<b>197 500</b>	<b>74 625</b>	<b>42 400</b>	<b>17 100</b>

Sumber/Source: Dinas Pertanian Kabupaten Seram Bagian Timur/ Agriculture Official of Seram Bagian Timur Regency

**Tabel 5.2.9 Produksi Buah-buahan Menurut Kecamatan dan Jenis Buah di Kabupaten Seram Bagian Timur, 2018**  
**Production of Fruits by Subdistrict and Kind of Fruit in Seram Bagian Timur Regency, 2018**

Kecamatan Subdistrict	Mangga Mango	Durian Durian	Jeruk Orange	Pisang Banana	Pepaya Papaya	Nanas Pine-apple	Rambutan Rambutan
(1)	(2)	(3)	(4)	(5)	(6)	(7)	(8)
1. Pulau Gorom	429	747	-	262	221	126	-
2. Kesui Watubela	703	889	432	240	178	-	-
3. Teor	306	629	-	141	252	88	309
4. Gorom Timur	294	-	-	212	133	100	-
5. Pulau Panjang	132	-	-	191	142	124	-
6. Seram Timur	134	1 049	-	504	227	120	314
7. Tutuk Tolu	288	2 055	415	556	262	130	-
8. Kilmury	300	761	-	163	206	-	-
9. Lian Vitu	245	533	-	180	265	-	-
10. Kian Darat	-	1 006	-	152	195	101	-
11. Werinama	284	3 654	690	669	307	113	300
12. Siwalalat	413	3 950	919	646	329	159	919
13. Bula	343	1 636	917	774	448	115	340
14. Bula Barat	297	1 852	1 229	1 085	510	127	968
15. Teluk Waru	100	1 644	300	875	294	100	45
<b>Seram Bagian Timur 2018</b>	<b>4 268</b>	<b>20 405</b>	<b>4 902</b>	<b>6 650</b>	<b>3 969</b>	<b>1 403</b>	<b>3 195</b>
<b>2017</b>	<b>4 296</b>	<b>24 265</b>	<b>5 308</b>	<b>7 165</b>	<b>4 375</b>	<b>1 514</b>	<b>2 807</b>

Sumber/Source: Dinas Pertanian Kabupaten Seram Bagian Timur / Agriculture Official of Seram Bagian Timur Regency

**5.3 PERKEBUNAN/ESTATE CROPS**

**Tabel 5.3.1 Luas Tanaman dan Produksi Kelapa Menurut di Kabupaten Seram Bagian Timur, 2018**  
**Planted Area and Production of Coconut by Subdistrict in Seram Bagian Timur Regency, 2018**

Kecamatan <i>Subdistrict</i>	Luas Tanaman <i>Planted Area</i>			Jumlah <i>Total</i>	Produksi <i>Production</i> [Ton]
	Muda <i>Young</i>	Menghasilkan <i>Productive</i>	Tua/Rusak <i>Old/Damage</i>		
(1)	(2)	(3)	(4)	(5)	(6)
1. Pulau Gorom	316,57	1 150,43	80,00	1 547,00	1 250,00
2. Kesui Watubela	90,00	963,00	118,00	1 171,00	1 278,00
3. Teor	152,75	1 022,25	69,00	1 244,00	1 383,00
4. Gorom Timur	208,70	644,30	160,00	1 013,00	573,00
5. Pulau Panjang	230,00	764,20	90,00	1 084,20	999,86
6. Seram Timur	238,41	549,29	17,00	804,70	588,60
7. Tutuk Tolu	366,02	489,98	68,40	924,40	826,60
8. Kilmury	362,00	1 545,00	63,00	1 970,00	1 450,00
9. Lian Vitu	194,49	373,57	10,00	578,06	441,90
10. Kian Darat	165,39	413,89	20,00	599,28	435,65
11. Werinama	273,36	1 403,00	53,00	1 729,36	1 826,00
12. Siwalalat	300,00	1 212,70	78,30	1 591,00	1 639,00
13. Bula	207,60	1 087,10	24,30	1 319,00	1 302,20
14. Bula Barat	321,13	1 142,87	90,00	1 554,00	1 356,00
15. Teluk Waru	215,10	1 016,00	12,50	1 243,60	1 291,00
<b>Seram Bagian Timur</b>	<b>3 641,52</b>	<b>13 777,58</b>	<b>953,50</b>	<b>18 372,60</b>	<b>16 440,81</b>

Sumber/Source: Dinas Pertanian Kabupaten Seram Bagian Timur/ *Agriculture Official of Seram Bagian Timur Regency*

**Tabel 5.3.2 Luas Tanaman dan Produksi Cengkeh Menurut di Kabupaten Seram Bagian Timur, 2018**  
**Table** *Planted Area and Production of Clove by Subdistrict in Seram Bagian Timur Regency, 2018*

Kecamatan Subdistrict	Luas Tanaman Planted Area			Jumlah Total	Produksi Production [Ton]
	Muda Young	Menghasilkan Productive	Tua/Rusak Old/Damage		
(1)	(2)	(3)	(4)	(5)	(6)
1. Pulau Gorom	119.6	850.4	92,00	1 062,00	717,63
2. Kesui Watubela	32.73	378.27	97,00	508,00	294,00
3. Teor	39	205	44,00	288,00	180,00
4. Gorom Timur	219.5	594.5	72,00	886,00	400,00
5. Pulau Panjang	-	-	-	-	-
6. Seram Timur	120.6	609,50	65,00	795,10	350,00
7. Tutuk Tolu	204.46	657,44	253,00	1 114,90	48,00
8. Kilmury	185.46	935,54	178,00	1 299,00	704,60
9. Lian Vitu	31.4	458,45	35,15	525,00	282,00
10. Kian Darat	42.1	459,90	40,00	542,00	311,20
11. Werinama	571.3	464,20	243,00	1 278,50	239,75
12. Siwalalat	189	801,00	60,00	1 050,00	536,00
13. Bula	10	22,00	5,00	37,00	12,20
14. Bula Barat	5800	110,00	6,00	174,00	80,00
15. Teluk Waru	40.25	254,75	6,00	301,00	174,00
<b>Seram Bagian Timur</b>	<b>1 863.40</b>	<b>6 800.95</b>	<b>1 196.15</b>	<b>9 860.50</b>	<b>4 329.38</b>

Sumber/Source: Dinas Pertanian Kabupaten Seram Bagian Timur/ Agriculture Official of Seram Bagian Timur Regency



**Tabel 5.3.3 Luas Tanaman dan Produksi Pala Menurut di Kabupaten Seram Bagian Timur, 2018**  
**Table** *Planted Area and Production of Nutmeg by Subdistrict in Seram Bagian Timur Regency, 2018*

Kecamatan <i>Subdistrict</i>	Luas Tanaman <i>Planted Area</i>			Jumlah <i>Total</i>	Produksi <i>Production</i> [Ton]
	Muda <i>Young</i>	Menghasilkan <i>Productive</i>	Tua/Rusak <i>Old/Damage</i>		
(1)	(2)	(3)	(4)	(5)	(6)
1. Pulau Gorom	159.00	1 095.37	52.00	1 306.37	330.45
2. Kesui Watubela	156.74	516.88	70.00	743.62	143.00
3. Teor	225.66	148.56	12.54	386.76	32.00
4. Gorom Timur	178.70	255.00	52.00	485.70	69.00
5. Pulau Panjang	2.50	2.00	-	4.5	0.50
6. Seram Timur	189.40	152.44	23.00	364.84	42.37
7. Tutuk Tolu	128.00	300.35	6.90	435.25	87.85
8. Kilmury	908.00	142.00	9.70	1 059.70	55.46
9. Lian Vitu	169.90	171.18	15.00	356.08	50.65
10. Kian Darat	367.00	393.00	53.61	813.61	108.00
11. Werinama	570.64	435.29	56.68	1 062.61	200.50
12. Siwalalat	608.00	129.34	5.00	742.34	36.00
13. Bula	262.40	42.15	5.50	310.05	12.86
14. Bula Barat	471.00	30.40	4.00	505.40	8.67
15. Teluk Waru	252.17	265.00	19.00	536.17	65.44
<b>Seram Bagian Timur</b>	<b>4 649.11</b>	<b>4 078.96</b>	<b>384.93</b>	<b>9 113.00</b>	<b>1 242.75</b>

Sumber/Source: Dinas Pertanian Kabupaten Seram Bagian Timur/ *Agriculture Official of Seram Bagian Timur Regency*

**Tabel 5.3.4 Luas Tanaman dan Produksi Kakao Menurut di Kabupaten Seram Bagian Timur, 2018**  
**Table** *Planted Area and Production of Cocoa by Subdistrict in Seram Bagian Timur Regency, 2018*

Kecamatan Subdistrict	Luas Tanaman Planted Area			Jumlah Total	Produksi Production [Ton]
	Muda Young	Menghasilkan Productive	Tua/Rusak Old/Damage		
(1)	(2)	(3)	(4)	(5)	(6)
1. Pulau Gorom	5.20	8.97	4.00	18.17	5.02
2. Kesui Watubela	5.40	17.60	5.00	28.00	10.59
3. Teor	3.00	12.00	5.00	20.00	2.95
4. Gorom Timur	2.00	13.00	5.00	20.00	4.20
5. Pulau Panjang	1.88	2.00	7.00	10.88	0.45
6. Seram Timur	3.79	20.21	4.00	28.00	6.90
7. Tutuk Tolu	10.23	19.77	8.00	38.00	6.14
8. Kilmury	21.42	53.98	19.60	95.00	11.80
9. Lian Vitu	6.00	25.05	3.72	34.77	9.28
10. Kian Darat	3.94	35.36	9.00	48.30	7.59
11. Werinama	23.31	154.59	8.00	185.90	97.45
12. Siwalalat	18.00	90.00	12.00	120.00	48.85
13. Bula	22.30	47.70	9.00	79.00	29.88
14. Bula Barat	9.20	173.00	8.00	190.20	90.90
15. Teluk Waru	17.46	61.84	12.00	91.30	29.80
<b>Seram Bagian Timur</b>	<b>153,13</b>	<b>735,07</b>	<b>119,32</b>	<b>1 007,52</b>	<b>361,80</b>

Sumber/Source: Dinas Pertanian Kabupaten Seram Bagian Timur/ Agriculture Official of Seram Bagian Timur Regency

**Tabel 5.3.5 Luas Tanaman dan Produksi Kopi Menurut di Kabupaten Seram Bagian Timur, 2018**  
**Table** *Planted Area and Production of Coffee by Subdistrict in Seram Bagian Timur Regency, 2018*

Kecamatan <i>Subdistrict</i>	Luas Tanaman <i>Planted Area</i>				Produksi <i>Production [Ton]</i>
	Muda <i>Young</i>	Menghasilkan <i>Productive</i>	Tua/Rusak <i>Old/Damage</i>	Jumlah <i>Total</i>	
(1)	(2)	(3)	(4)	(5)	(6)
1. Pulau Gorom	6.20	6.90	12.32	25.42	1.80
2. Kesui Watubela	8.29	16.42	11.00	35.71	1.98
3. Teor	2.00	3.00	4.00	9.00	0.98
4. Gorom Timur	8.00	5.00	8.00	21.00	1.30
5. Pulau Panjang	5.60	3.00	6.35	14.95	1.06
6. Seram Timur	5.00	5.56	3.00	13.56	0.64
7. Tutuk Tolu	17.92	14.08	10.26	42.26	3.10
8. Kilmury	18.00	13.44	12.00	43.44	3.75
9. Lian Vitu	3.00	6.30	5.00	14.30	3.50
10. Kian Darat	8.00	3.00	5.00	16.00	0.60
11. Werinama	17.00	14.00	16.03	47.03	3.53
12. Siwalalat	8.00	10.00	11.10	29.10	8.30
13. Bula	4.90	6.10	1.30	12.30	1.20
14. Bula Barat	10.50	10.50	14.00	35.00	1.84
15. Teluk Waru	10.00	4.06	6.22	20.28	2.70
<b>Seram Bagian Timur</b>	<b>132,41</b>	<b>121,36</b>	<b>125,58</b>	<b>379,35</b>	<b>36,28</b>

Sumber/Source: Dinas Pertanian Kabupaten Seram Bagian Timur/ Agriculture Official of Seram Bagian Timur Regency

**Tabel 5.3.6 Luas Tanaman dan Produksi Jambu Mette Menurut di Kabupaten Seram Bagian Timur, 2018**  
**Table** *Planted Area and Production of Cashew Fruit by Subdistrict in Seram Bagian Timur Regency, 2018*

Kecamatan Subdistrict	Luas Tanaman Planted Area				Produksi Production [Ton]
	Muda Young	Menghasilkan Productive	Tua/Rusak Old/Damage	Jumlah Total	
(1)	(2)	(3)	(4)	(5)	(6)
1. Pulau Gorom	2.00	0.40	2.00	4.40	0.30
2. Kesui Watubela	0.56	0.44	1.00	2.00	0.30
3. Teor	-	1.00	1.00	2.00	0.40
4. Gorom Timur	1.00	6.00	1.00	8.00	2.90
5. Pulau Panjang	0.20	0.21	1.17	1.58	0.13
6. Seram Timur	0.72	2.28	2.00	5.00	0.70
7. Tutuk Tolu	0.62	0.52	1.38	2.52	0.40
8. Kilmury	0.40	3.98	0.62	5.00	2.80
9. Lian Vitu	-	1.00	2.00	3.00	0.64
10. Kian Darat	-	1.51	1.31	2.82	0.90
11. Werinama	1.68	7.57	5.00	14.25	1.10
12. Siwalalat	1.00	3.00	2.00	6.00	2.12
13. Bula	0.88	1.87	2.00	4.75	0.78
14. Bula Barat	2.00	8.00	1.00	11.00	3.48
15. Teluk Waru	0.90	2.80	3.00	6.70	1.45
<b>Seram Bagian Timur</b>	<b>11,96</b>	<b>40,58</b>	<b>26,48</b>	<b>79,02</b>	<b>18,40</b>

Sumber/Source: Dinas Pertanian Kabupaten Seram Bagian Timur/ Agriculture Official of Seram Bagian Timur Regency

**Tabel 5.3.7 Luas Tanaman dan Produksi Kelapa Sawit Menurut di Kabupaten Seram Bagian Timur, 2018**  
**Table** *Planted Area and Production of Oil Palm by Subdistrict in Seram Bagian Timur Regency, 2018*

Kecamatan <i>Subdistrict</i>	Luas Tanaman <i>Planted Area</i>			Jumlah <i>Total</i>	Produksi <i>Production [Ton]</i>
	Muda <i>Young</i>	Menghasilkan <i>Productive</i>	Tua/Rusak <i>Old/Damage</i>		
(1)	(2)	(3)	(4)	(5)	(6)
1. Pulau Gorom	-	-	-	-	-
2. Kesui Watubela	-	-	-	-	-
3. Teor	-	-	-	-	-
4. Gorom Timur	-	-	-	-	-
5. Pulau Panjang	-	-	-	-	-
6. Seram Timur	-	-	-	-	-
7. Tutuk Tolu	-	-	-	-	-
8. Kilmury	-	-	-	-	-
9. Lian Vitu	-	-	-	-	-
10. Kian Darat	-	-	-	-	-
11. Werinama	-	-	-	-	-
12. Siwalalat	-	-	-	-	-
13. Bula	39.00	26.00	-	65.00	22.00
14. Bula Barat	382.00	20.00	136.00	538.00	19.56
15. Teluk Waru	69.55	45.45	135.00	250.00	44.50
<b>Seram Bagian Timur</b>	<b>490,55</b>	<b>91,45</b>	<b>271,00</b>	<b>853,00</b>	<b>86,06</b>

Sumber/Source: Dinas Pertanian Kabupaten Seram Bagian Timur/ *Agriculture Official of Seram Bagian Timur Regency*

## 5.4 PETERNAKAN/LIVESTOCK

**Tabel 5.4.1** Populasi Ternak Menurut Kecamatan dan Jenis Ternak di Kabupaten Seram Bagian Timur (Ekor), 2018  
*Livestock Population by Subdistrict and Kind of Livestock in Seram Bagian Timur Regency, 2018*

Kecamatan Subdistrict	Sapi Perah Dairy Cattle	Sapi Potong Beef Cattle	Kerbau Buffalo	Kuda Horse	Kambing Goat	Domba Sheep	Babi Pig
(1)	(2)	(3)	(4)	(5)	(6)	(7)	(8)
1. Pulau Gorom	-	25	-	-	1 518	-	-
2. Kesui Watubela	-	-	-	-	542	-	-
3. Teor	-	-	-	-	776	-	-
4. Gorom Timur	-	-	-	-	795	-	-
5. Pulau Panjang	-	-	-	-	301	-	-
6. Seram Timur	-	7	-	-	1 220	-	-
7. Tutuk Tolu	-	102	-	-	518	-	-
8. Kilmury	-	170	-	-	1 299	-	-
9. Lian Vitu	-	83	-	-	490	-	-
10. Kian Darat	-	181	-	-	600	-	-
11. Werinama	-	316	-	-	2 483	-	-
12. Siwalalat	-	520	-	-	964	-	-
13. Bula	-	1 572	-	5	742	-	-
14. Bula Barat	-	5 040	19	-	323	-	-
15. Teluk Waru	-	300	-	-	173	-	-
<b>Seram Bagian Timur 2018</b>	-	<b>8 316</b>	<b>19</b>	<b>5</b>	<b>12 744</b>	-	-
<b>2017</b>	-	<b>8 535</b>	<b>32</b>	<b>4</b>	<b>13 534</b>	-	-

Sumber/Source: Dinas Pertanian Kabupaten Seram Bagian Timur / Agriculture Official of Seram Bagian Timur Regency

**Tabel 5.4.2** **Populasi Unggas Menurut Kecamatan dan Jenis Unggas di Kabupaten Seram Bagian Timur (Ekor), 2018**  
***Poultry Population by Subdistrict and Kind of Poultry in Seram Bagian Timur Regency, 2018***

	<b>Kecamatan Subdistrict</b>	<b>Ayam Kampung Native Chiken</b>	<b>Ayam Petelur Layer</b>	<b>Ayam Pedaging Broiler</b>	<b>Itik/Itik Manila Duck/Muscovy Duck</b>
	(1)	(2)	(3)	(4)	(5)
1.	Pulau Gorom	2 050	-	-	-
2.	Kesui Watubela	3 764	-	-	-
3.	Teor	1 345	-	-	-
4.	Gorom Timur	2 009	-	-	496
5.	Pulau Panjang	328	-	-	-
6.	Seram Timur	1 099	-	-	-
7.	Tutuk Tolu	1 356	-	-	-
8.	Kilmury	1 871	-	-	-
9.	Lian Vitu	381	-	-	-
10.	Kian Darat	318	-	-	353
11.	Werinama	2 977	-	-	-
12.	Siwalalat	1 982	-	-	-
13.	Bula	4 594	-	-	763
14.	Bula Barat	3 812	-	-	1 624
15.	Teluk Waru	1 483	-	-	-
	<b>Seram Bagian Timur 2018</b>	<b>29 369</b>	<b>-</b>	<b>-</b>	<b>3 236</b>
	<b>2017</b>	<b>38 971</b>	<b>-</b>	<b>-</b>	<b>2 714</b>

Sumber/Source: Dinas Pertanian Kabupaten Seram Bagian Timur/ Agriculture Official of Seram Bagian Timur Regency

## 5.5 PERIKANAN/*FISHERY*

**Tabel 5.5.1** Jumlah Rumah Tangga Perikanan Tangkap Menurut Kecamatan dan Subsektor di Kabupaten Seram Bagian Timur, 2017 dan 2018  
*Number of Fish Capture Households by Subdistrict and Subsector in Seram Bagian Timur Regency, 2017 and 2018*

Kecamatan <i>Subdistrict</i>	Perikanan Laut <i>Marine Fisheries</i>		Perairan Umum <i>Inland Water</i>		Jumlah <i>Total</i>	
	2017	2018	2017	2018	2017	2018
(1)	(2)	(3)	(4)	(5)	(6)	(7)
1. Pulau Gorom	1 369	1 403	-	-	1 369	1 403
2. Kesui Watubela	620	636	-	-	620	636
3. Teor	216	221	-	-	216	221
4. Gorom Timur	376	385	-	-	376	385
5. Pulau Panjang	561	575	-	-	561	575
6. Seram Timur	755	982	-	-	755	982
7. Tutuk Tolu	261	268	-	-	261	268
8. Kilmury	345	354	-	-	345	354
9. Lian Vitu	109	112	-	-	109	112
10. Kian Darat	126	129	-	-	126	129
11. Werinama	474	502	-	-	474	502
12. Siwalalat	126	129	-	-	126	129
13. Bula	709	1 064	-	-	709	1 064
14. Bula Barat	212	219	-	-	212	219
15. Teluk Waru	208	213	-	-	208	213
<b>Seram Bagian Timur</b>	<b>6 467</b>	<b>7 192</b>	-	-	<b>6 467</b>	<b>7 192</b>

Sumber/*Source* : Dinas Kelautan dan Perikanan Kabupaten Seram Bagian Timur/ *Ocean and Fishery Official of Seram Bagian Timur*



**Tabel 5.5.2** **Produksi Perikanan Tangkap Menurut Kecamatan dan Subsektor di Kabupaten Seram Bagian Timur (ton), 2017 dan 2018**  
**Production of Fish Capture by Subdistrict and Subsector in Seram Bagian Timur Regency (ton), 2017 and 2018**

Kecamatan Subdistrict	Perikanan Laut Marine Fisheries		Perairan Umum Inland Water		Jumlah Total	
	2017	2018	2017	2018	2017	2018
(1)	(2)	(3)	(4)	(5)	(6)	(7)
1. Pulau Gorom	5 424	2 712	-	-	5 424	2 712
2. Kesui Watubela	5 111	2 068	-	-	5 111	2 068
3. Teor	3 307	2 030	-	-	3 307	2 030
4. Gorom Timur	997	499	-	-	997	499
5. Pulau Panjang	1 230	800	-	-	1 230	800
6. Seram Timur	8 278	8 278	-	-	8 278	8 278
7. Tutuk Tolu	922	738	-	-	922	738
8. Kilmury	289	289	-	-	289	289
9. Lian Vitu	128	128	-	-	128	128
10. Kian Darat	104	104	-	-	104	104
11. Werinama	1 222	794	-	-	1 222	794
12. Siwalalat	274	274	-	-	274	274
13. Bula	1 465	1 465.55	-	-	1 465	1 465.55
14. Bula Barat	603	603	-	-	603	603
15. Teluk Waru	140	140	-	-	140	140
<b>Seram Bagian Timur</b>	<b>29 494</b>	<b>20 922,55</b>	-	-	<b>29 494</b>	<b>20 922,55</b>

Sumber/Source : Dinas Kelautan dan Perikanan Kabupaten Seram Bagian Timur/ Ocean and Fishery Official of Seram Bagian Timur

**Tabel 5.5.3** Jumlah Rumah Tangga Perikanan Budidaya Menurut Kecamatan dan Jenis Budidaya di Kabupaten Seram Bagian Timur, 2018  
**Table** *Number of Aquaculture Households by Subdistrict and Type of Aquaculture in Seram Bagian Timur Regency, 2018*

Kecamatan Subdistrict	Budidaya Laut Marine Culture	Tambak Brackish Water Pond	Kolam Fresh Water Pond	Keramba Cage	Jaring Apung Floating Cage Net	Sawah Paddy Field
(1)	(2)	(3)	(4)	(5)	(6)	(7)
1. Pulau Gorom	100	-	-	-	20	-
2. Kesui Watubela	10	-	-	-	20	-
3. Teor	-	-	-	-	20	-
4. Gorom Timur	-	-	-	-	20	-
5. Pulau Panjang	-	-	-	-	10	-
6. Seram Timur	20	-	-	-	75	-
7. Tutuk Tolu	-	-	-	-	10	-
8. Kilmury	-	-	-	-	-	-
9. Lian Vitu	-	-	-	-	-	-
10. Kian Darat	-	-	-	-	-	-
11. Werinama	-	-	-	-	10	-
12. Siwalalat	-	-	-	-	-	-
13. Bula	-	-	10	-	-	-
14. Bula Barat	18	10	75	-	-	-
15. Teluk Waru	20	-	-	-	20	-
<b>Seram Bagian Timur 2018</b>	<b>168</b>	<b>10</b>	<b>85</b>	<b>-</b>	<b>205</b>	<b>-</b>
<b>2017</b>	<b>900</b>	<b>30</b>	<b>57</b>	<b>-</b>	<b>97</b>	<b>-</b>

Sumber/Source : Dinas Kelautan dan Perikanan Kabupaten Seram Bagian Timur/ Ocean and Fishery Official of Seram Bagian Timur

**Tabel 5.5.4** Produksi Perikanan Budidaya Menurut Kecamatan dan Subsektor di Kabupaten Seram Bagian Timur (ton), 2018  
**Table** *Production of Aquaculture by Subdistrict and Subsector in Seram Bagian Timur Regency, 2018*

	Kecamatan Subdistrict	Budidaya Laut Marine Culture	Tambak Brackish Water Pond	Kolam Fresh Water Pond	Keramba Cage	Jaring Apung Floating Cage Net	Sawah Paddy Field
	(1)	(2)	(3)	(4)	(5)	(6)	(7)
1.	Pulau Gorom	84.827	-	-	-	3.64	-
2.	Kesui Watubela	-	-	-	-	0.35	-
3.	Teor	-	-	-	-	0.55	-
4.	Gorom Timur	-	-	-	-	0.25	-
5.	Pulau Panjang	-	-	-	-	0.10	-
6.	Seram Timur	5.461	-	-	-	15.855	-
7.	Tutuk Tolu	-	-	-	-	0.485	-
8.	Kilmury	-	-	-	-	-	-
9.	Lian Vitu	-	-	-	-	-	-
10.	Kian Darat	-	-	-	-	-	-
11.	Werinama	-	-	-	-	0.10	-
12.	Siwalalat	-	-	-	-	-	-
13.	Bula	-	-	1.249	-	-	-
14.	Bula Barat	-	3.362	7.246	-	-	-
15.	Teluk Waru	-	-	-	-	-	-
	<b>Seram Bagian Timur 2018</b>	<b>90,283</b>	<b>3,362</b>	<b>8,495</b>	<b>-</b>	<b>21,740</b>	<b>-</b>
	<b>2017</b>	<b>112,13</b>	<b>2,44</b>	<b>11,99</b>	<b>-</b>	<b>15,318</b>	<b>-</b>

Sumber/Source : Dinas Kelautan dan Perikanan Kabupaten Seram Bagian Timur/ Ocean and Fishery Official of Seram Bagian Timur

**Tabel 5.5.5 Jumlah Perahu/Kapal Menurut Kecamatan dan Jenis Kapal di Kabupaten Seram Bagian Timur, 2018**  
**Number of Fishing Boats by Subdistrict and Type of Boat in Seram Bagian Timur Regency, 2018**

Kecamatan <i>District</i>	Perahu Tanpa Motor <i>Ship non Engine</i>				Motor Tempel <i>Outboard Engine Boat</i>	
	Jukung <i>Jukung</i>	Kecil <i>Small</i>	Sedang <i>Medium</i>	Besar <i>Large</i>	Yamaha	Ketinting
(1)	(2)	(3)	(4)	(5)	(6)	(7)
Pulau Gorom	279	217	39	20	115	232
Kesui Watubela	176	87	85	22	85	103
Teor	86	44	13	15	50	44
Gorom Timur	83	52	18	-	75	34
Pulau Panjang	73	38	24	-	35	38
Seram Timur	856	493	114	27	112	257
Tutuk Tolu	104	95	17	-	54	62
Kilmury	167	73	48	-	30	97
Lian Vitu	80	48	12	-	25	22
Kian Darat	98	57	15	-	30	28
Werinama	89	38	18	8	35	77
Siwalalat	44	21	18	-	15	30
Bula	75	48	37	6	390	41
Bula Barat	62	17	18	-	55	26
Teluk Waru	33	19	15	-	35	24
<b>2018</b>	<b>2 305</b>	<b>1 347</b>	<b>491</b>	<b>98</b>	<b>1 141</b>	<b>1 115</b>
<b>2017</b>	<b>2 248</b>	<b>1 316</b>	<b>493</b>	<b>92</b>	<b>264</b>	<b>1 045</b>

Lanjutan Tabel/Continued Table ( 5.5.5 )

Kecamatan District	Perahu/Kapal/Motor (GT) Boat/Ship (GT)				Jumlah Total
	1 – 10	11 – 19	20 – 30	35 – 50	
(1)	(7)	(8)	(9)	(10)	(11)
Pulau Gorom	15	-	-	-	917
Kesui Watubela	6	-	-	-	564
Teor	6	-	-	-	258
Gorom Timur	-	-	-	-	262
Pulau Panjang	-	-	-	-	208
Seram Timur	36	-	21	-	1 916
Tutuk Tolu	-	-	-	-	332
Kilmury	-	-	-	-	415
Lian Vitu	-	-	-	-	187
Kian Darat	-	-	-	-	228
Werinama	6	-	-	-	271
Siwalalat	-	-	-	-	128
Bula	6	-	-	-	603
Bula Barat	-	-	-	-	178
Teluk Waru	-	-	-	-	126
<b>2018</b>	<b>75</b>	<b>-</b>	<b>21</b>	<b>-</b>	<b>6 593</b>
<b>2017</b>	<b>73</b>	<b>-</b>	<b>21</b>	<b>-</b>	<b>5 484</b>

Sumber/Source : Dinas Kelautan dan Perikanan Kabupaten Seram Bagian Timur/ Ocean and Fishery Official of Seram Bagian Timur

**Tabel**  
**Table**

5.5.6

**Jumlah Alat Penangkapan Ikan Menurut Jenis dan Kecamatan di Kabupaten Seram Bagian Timur, 2018**  
**Number of Fish Gear Specified by Type and Districts in Seram Bagian Timur Regency, 2018**

Kecamatan <i>District</i>	Jenis Alat <i>Type of Gear</i>				
	Pukat Pantai	Pukat Cincin	Jaring Insang Hanyut	Jaring Insang Lingkar	Jaring Insang Tetap
(1)	(2)	(3)	(4)	(5)	(6)
Pulau Gorom	36	33	66	15	22
Kesui Watubela	22	14	67	23	8
Teor	6	3	36	16	4
Gorom Timur	18	2	13	13	10
Pulau Panjang	14	2	37	10	9
Seram Timur	44	34	80	115	120
Tutuk Tolu	22	6	29	21	3
Kilmury	32	9	19	16	23
Lian Vitu	9	5	13	11	5
Kian Darat	7	5	13	16	4
Werinama	16	8	39	23	12
Siwalalat	7	5	12	4	12
Bula	35	7	47	22	13
Bula Barat	5	12	40	24	10
Teluk Waru	7	3	9	21	7
<b>Seram Bagian Timur 2018</b>	<b>280</b>	<b>148</b>	<b>520</b>	<b>350</b>	<b>262</b>
<b>2017</b>	<b>255</b>	<b>140</b>	<b>509</b>	<b>340</b>	<b>236</b>

Lanjutan Tabel/Continued Table ( 5.5.6 )

Kecamatan <i>District</i>	Jenis Alat <i>Type of Gear</i>					
	Bagan/ Perahu	Bagan Tancap	Serok/ Tango	Jaring Lainnya	Rawai Tetap	Huhate
(1)	(7)	(8)	(9)	(10)	(11)	(12)
Pulau Gorom	-	-	-	26	120	2
Kesui Watubela	-	-	-	37	99	3
Teor	-	-	-	20	94	-
Gorom Timur	-	-	-	37	59	-
Pulau Panjang	-	-	-	22	75	-
Seram Timur	5	6	-	45	302	5
Tutuk Tolu	-	-	-	54	19	-
Kilmury	-	-	-	24	45	-
Lian Vitu	-	-	-	22	26	-
Kian Darat	-	-	-	21	31	-
Werinama	-	-	-	23	39	2
Siwalalat	-	-	-	22	20	-
Bula	-	-	-	33	61	1
Bula Barat	-	-	-	21	80	-
Teluk Waru	-	-	-	24	11	-
<b>2018</b>	<b>5</b>	<b>6</b>	<b>-</b>	<b>431</b>	<b>1 081</b>	<b>13</b>
<b>2017</b>	<b>5</b>	<b>2</b>	<b>-</b>	<b>419</b>	<b>1 071</b>	<b>10</b>

Lanjutan Tabel/*Continued Table ( 5.5.6 )*

Kecamatan <i>District</i>	Jenis Alat <i>Type of Gear</i>				
	Pancing Tonda (13)	Pancing Ulur (14)	Pancing Tegak (15)	Pancing Cumi (16)	Pancing Lain (17)
(1)					
Pulau Gorom	136	159	41	20	46
Kesui Watubela	139	115	30	20	36
Teor	25	58	23	22	30
Gorom Timur	34	69	18	21	25
Pulau Panjang	35	70	27	26	22
Seram Timur	272	335	55	82	35
Tutuk Tolu	35	81	18	4	17
Kilmury	69	9	9	7	11
Lian Vitu	28	36	7	10	12
Kian Darat	29	45	6	27	13
Werinama	97	66	21	16	22
Siwalalat	19	17	14	14	16
Bula	265	64	20	16	26
Bula Barat	65	49	12	12	36
Teluk Waru	15	25	7	3	11
<b>2018</b>	<b>1 263</b>	<b>1 198</b>	<b>308</b>	<b>300</b>	<b>358</b>
<b>2017</b>	<b>1 083</b>	<b>1 143</b>	<b>264</b>	<b>287</b>	<b>340</b>



Lanjutan Tabel/Continued Table( 5.5.6 )

Kecamatan <i>District</i>	Jenis Alat <i>Type of Gear</i>				
	Sero	Bubu	Perangkap Lain	Pengumpul Rumput Laut	Pengumpul Kerang
(1)	(18)	(19)	(20)	(21)	(22)
Pulau Gorom	-	6	17	-	6
Kesui Watubela	-	-	-	-	-
Teor	-	-	-	-	-
Gorom Timur	-	2	-	-	-
Pulau Panjang	-	1	-	-	-
Seram Timur	13	12	22	-	12
Tutuk Tolu	-	81	-	-	-
Kilmury	-	5	-	-	-
Lian Vitu	-	-	-	-	-
Kian Darat	-	-	-	-	-
Werinama	-	9	5	-	-
Siwalalat	-	3	-	-	-
Bula	-	-	8	-	2
Bula Barat	-	49	36	-	-
Teluk Waru	-	2	-	-	-
<b>2018</b>	<b>13</b>	<b>170</b>	<b>88</b>	<b>-</b>	<b>20</b>
<b>2017</b>	<b>11</b>	<b>37</b>	<b>80</b>	<b>-</b>	<b>17</b>

Lanjutan Tabel/*Continued Table ( 5.5.6 )*

Kecamatan <i>District</i>	Jenis Alat <i>Type of Gear</i>				Jumlah <i>Total</i>
	Pengumpul Teripang	Pengumpul Kepiting	Jala Tebar	Alat Lainnya	
(1)	(23)	(24)	(25)	(26)	(27)
Pulau Gorom	14	-	-	-	765
Kesui Watubela	1	-	-	-	614
Teor	-	-	-	-	337
Gorom Timur	-	-	-	-	321
Pulau Panjang	-	-	-	-	350
Seram Timur	13	9	-	-	1 616
Tutuk Tolu	-	3	-	-	393
Kilmury	-	-	-	-	278
Lian Vitu	-	-	-	-	184
Kian Darat	-	-	-	-	217
Werinama	2	-	-	-	400
Siwalalat	-	-	-	-	165
Bula	2	12	-	-	634
Bula Barat	-	6	-	-	457
Teluk Waru	1	-	-	-	146
<b>2018</b>	<b>33</b>	<b>30</b>	-	-	<b>6 877</b>
<b>2017</b>	<b>30</b>	<b>24</b>	-	-	<b>6 303</b>

Sumber/*Source* : Dinas Kelautan dan Perikanan Kabupaten Seram Bagian Timur/ *Ocean and Fishery Official of Seram Bagian Timur*

**Tabel**  
**Table**

5.5.7

**Produksi dan Nilai Ikan Menurut Jenis Perikanan di Kabupaten Seram Bagian Timur, 2017 - 2018**  
**Production and Values of Fish Specified by The Kind of Fishery in Seram Bagian Timur Regency, 2017 - 2018**

Jenis Perikanan <i>Kind of Fishery</i>	2017		2018	
	Produksi <i>Production</i> (Ton)	Nilai <i>Values (Ribu</i> <i>Rupiah)</i>	Produksi <i>Production</i> (Ton)	Nilai <i>Values (Ribu</i> <i>Rupiah)</i>
(1)	(2)	(3)	(4)	(5)
<b>1. Perikanan Laut/Marine Fishery</b>				
a. Budidaya	141,86	3 207 390	112,023	2 133 000
b. Penangkapan	29 494	737 350 000	20 922,55	523 063 750
<b>2. Perikanan Darat/Inland Fishery</b>				
a. Budidaya				
(i) Tambak	2,44	89 400	3,362	125 225

**Lanjutan Tabel/Continued Table ( 5.5.7 )**

Jenis Perikanan <i>Kind of Fishery</i>	2017		2018	
	Produksi <i>Production</i> <i>(Ton)</i>	Nilai <i>Values (Ribu</i> <i>Rupiah)</i>	Produksi <i>Production</i> <i>(Ton)</i>	Nilai <i>Values (Ribu</i> <i>Rupiah)</i>
(1)	(2)	(3)	(4)	(5)
(ii) Kolam	11,99	339 000	8,495	212 680
(iii) Karamba	-	-	-	-
(iv) Sawah	-	-	-	-
b. Perairan Umum	127,43	2 778 990	-	-

Sumber/Source : Dinas Kelautan dan Perikanan Kabupaten Seram Bagian Timur/ *Ocean and Fishery Official of Seram Bagian Timur*

**Tabel**  
*Table*

**5.5.8**

**Produksi Perikanan Laut Menurut Jenis Ikan di Kabupaten Seram Bagian Timur, 2018**  
***Production of Fishery by Species in Seram Bagian Timur Regency, 2018***

<b>Jenis Ikan</b>		<b>Produksi (Ton)</b>
<i>Kind of Fish</i>		<i>Production (Ton)</i>
(1)		(2)
1.	Cakalang	1 658
2.	Tuna	3 312.55
3.	Tongkol	1 816
4.	Layang/Momar	1 509
5.	Selar/Kawalinya	1 145
6.	Kembung/Lema	768
7.	Julung-julung	1 145
8.	Terbang	302
9.	Kerapu/Garoba	925
10.	Lencam/Sikuda	298
11.	Kakap	1 070
12.	Kakap Merah/Bambangan	1 178
13.	Ekor Kuning/Lalosi	278
14.	Teri	280
15.	Tembang/make	202
16.	Lemuru/Sarlinya	280
17.	Japuh/lompa	150
18.	Belanak	113
19.	Sunglir/tola	148
20.	Tetengkek/Teturu	776
21.	Kuwe/Bobara	1 200
22.	Biji Nangka/Salmaneti	269
23.	Kurisi	327
24.	Jenis Ikan Lainnya	1 100
25.	Rumput Laut	112
26.	Teripang	51
27.	Kepiting	85
28.	Gurita	106
29.	Cumi-cumi	115
30.	Non Ikan Lainnya	14
31.	Udang	190
<b>2018</b>		20 922.55
<b>2017</b>		29 494

Sumber/Source : Dinas Kelautan dan Perikanan Kabupaten Seram Bagian Timur/ *Ocean and Fishery Official of Seram Bagian Timur*

**Tabel**  
*Table* 5.5.9

**Produksi Perikanan Darat Menurut Jenis Ikan di Kabupaten  
 Seram Bagian Timur, 2018**  
*Production of Terrestrial Fisheries Specified by Kind of Fish  
 in Seram Bagian Timur Regency, 2018*

Jenis Komoditi	Budidaya		Perairan Umum		Jumlah	
	Vol (Ton)	Nilai (Rp.000)	Vol (Ton)	Nilai (Rp.000)	Vol (Ton)	Nilai (Rp.000)
(1)	(2)	(3)	(4)	(5)	(6)	(7)
1. Ikan Mas	1,14	45 400	-	-	-	-
2. Ikan Mujair	0,63	12 500	-	-	-	-
3. Ikan Nila	0,52	18 025	-	-	-	-
4. Ikan Sidat	-	-	-	-	-	-
5. Ikan Gabus	-	-	-	-	-	-
6. Ikan Toman	-	-	-	-	-	-
7. Ikan Lele	0,91	13 650	-	-	-	-
8. Ikan Bandeng	0,51	12 625	-	-	-	-
9. Ikan Belanak	-	-	-	-	-	-
10. Ikan Lainnya	0,46	5 233	-	-	-	-
11. Udang Windu	-	-	-	-	-	-
12. Udang Gala	-	-	-	-	-	-
13. Udang Tawar	-	-	-	-	-	-
14. Udang Lain	-	-	-	-	-	-
15. Lola	-	-	-	-	-	-
16. Rumput Laut	89,93	449 650	-	-	-	-
17. Hasil Lainnya	-	-	-	-	-	-
<b>2018</b>	94,1	557 083	-	-	-	-
<b>2017</b>	13,61	428 400	127,43	3 115,380	-	-

Sumber/Source : Dinas Kelautan dan Perikanan Kabupaten Seram Bagian Timur/ Ocean and Fishery Official of Seram Bagian Timur

**Produksi dan Nilai Produksi Ikan Laut Hasil Olahan dan Awetan Menurut Jenis Olahan di Kabupaten Seram Bagian Timur, 2018**

**Tabel  
Table**

**5.5.10 Production and Value of Fishery's Product Processed and Cornd by kind of Processes in Seram Bagian Timur Regency, 2018**

Jenis Ikan <i>Kind of Fish</i>	Olahan Kering		Olahan Asap	
	Volume (Ton)	Nilai (Rp.000)	Volume (Ton)	Nilai (Rp.000)
(1)	(2)	(3)	(4)	(5)
1. Cakalang	560	28 000 000	250	2 500 000
2. Tuna	545	27 250 000	270	2 700 000
3. Tongkol	267	6 675 000	305	3 050 000
4. Layang/Momar	115	1 150 000	105	1 050 000
5. Selar/Kawalinya	-	-	115	1 150 000
6. Kembung/Lema	-	-	110	1 100 000
7. Julung-julung	-	-	4 662	372 960 000
8. Terbang	28	700 000	-	-
9. Kerapu/Garoba	230	5 750 000	-	-
10. Lencam/Sikuda	25	625 000	-	-
11. Kakap	345	8 625 000	250	5 000 000
12. Kakap Merah/Bambangan	405	10 125 000	285	5 700 000
13. Ekor Kuning/Lalosi	-	-	35	350 000
14. Teri	105	1 575 000	-	-
15. Tembang/make	65	975 000	-	-
16. Lemuru/Sarlinya	-	-	25	250 000
17. Japuh/lompa	-	-	20	200 000
18. Belanak	-	-	25	250 000
19. Sunglir/tola	-	-	35	350 000
20. Tetengek/Teturu	-	-	45	450 000
21. Kuwe/Bobara	-	-	105	1 575 000
22. Biji Nangka/Salmaneti	-	-	35	350 000
23. Kurisi	-	-	-	-
24. Swanggi	-	-	-	-
25. Kuro/Senangin	-	-	-	-
26. Jenis Ikan Lainnya	385	9 625 000	390	3 900 000
<b>2018</b>	<b>3 075</b>	<b>101 075 000</b>	<b>7 067</b>	<b>402 885 000</b>
<b>2017</b>	<b>2 357</b>	<b>93 628 000</b>	<b>6 854</b>	<b>597 030 000</b>

Sumber/Source : Dinas Kelautan dan Perikanan Kabupaten Seram Bagian Timur/ *Ocean and Fishery Official of Seram Bagian Timur*

**Jumlah Ekspor dan Antar Pulau Serta Nilai Komoditi  
Perikanan Menurut Jenis Ikan di Kabupaten Seram  
Bagian Timur, 2018**

**Tabel**  
*Table*

**5.5.11**

**Export Value, Intern-Island, and Comodities Value  
by Fishes's Species in Seram Bagian Timur Regency,  
2018**

Jenis Ikan <i>Kind of Fish</i>	Ekspor		Antar Pulau	
	Volume (Kg)	Nilai (US \$)	Volume (Ton)	Nilai (Rp.000.000)
(1)	(2)	(3)	(4)	(5)
1. Tuna	-	-	828	20 700 000
2. Tuna Loin	-	-	2 484	124 200 000
3. Cakalang	-	-	1 243	31 075 000
4. Layang/Momar	-	-	1 132	28 300 000
5. Tongkol	-	-	1 818	45 450 000
6. Selar/Kawalinya	-	-	916	22 900 000
7. Julung-julung Kering	-	-	1 031	25 762 500
8. Terbang	-	-	-	-
9. Ikan Dasar Filet	-	-	-	-
10. Kerapu/Garopa (Hidup)	-	-	925	46 250 000
11. Katsuo-butshi	-	-	-	-
12. Jenis Ikan Lainnya	-	-	1 100	27 500 000
13. Lobster	-	-	190	11 400 000
14. Udang	-	-	-	-
15. Teripang	-	-	51	2 550 000
16. Rumput Laut	-	-	-	-
17. Gurita	-	-	106	5 300 000
18. Ekor Ikan Hiu	-	-	2 370	355 500 000
19. Non Ikan Lainnya	-	-	14	350 000
<b>Seram Bagian Timur</b>				
<b>2018</b>	-	-	<b>14 208</b>	<b>747 237 500</b>
<b>2017</b>	-	-	<b>27 554</b>	<b>2.145.185.000</b>

Sumber/Source : Dinas Kelautan dan Perikanan Kabupaten Seram Bagian Timur/ *Ocean and Fishery Official of Seram Bagian Timur*



**Tabel**  
**Table** 5.5.12

**Pendapatan Perkapita Nelayan Kabupaten Seram  
Bagian Timur Menurut Kecamatan, 2018**  
*Fisherman's Income Per Capita by District in Seram  
Bagian Timur Regency, 2018*

Kecamatan <i>Districts</i>	Nilai Produksi <i>Production Value</i> (Rp 000)	Biaya Eksploitasi <i>Exploitation Price</i> (Rp 000)	Sisa Nilai Produksi <i>Value</i> <i>Production</i>	Jumlah Nelayan <i>Sail Totally</i> (Orang)
(1)	(2)	(3)	(4)	(5)
Pulau Gorom	135 600 000	-	-	1 702
Kesui Watubela	103 400 000	-	-	488
Teor	101 500 000	-	-	254
Gorom Timur	24 950 000	-	-	678
Pulau Panjang	40 000 000	-	-	671
Seram Timur	413 900 000	-	-	1 257
Tutuk Tolu	36 900 000	-	-	219
Kilmury	14 450 000	-	-	679
Lian Vitu	6 400 000	-	-	342
Kian Darat	5 200 000	-	-	456
Werinama	39 700 000	-	-	467
Siwalalat	13 700 000	-	-	315
Bula	73 277 500	-	-	698
Bula Barat	30 150 000	-	-	388
Teluk Waru	7 000 000	-	-	215
<b>Seram Bagian Timur 2018</b>	<b>1 046 127 500</b>	-	-	<b>8 829</b>
<b>2017</b>	<b>184 494 332</b>	-	-	<b>8 614</b>

Sumber/Source : Dinas Kelautan dan Perikanan Kabupaten Seram Bagian Timur/ *Ocean and Fishery Official of Seram Bagian Timur*

**Lanjutan Tabel/Continued Table ( 5.5.12 )**

Kecamatan <i>District</i>	Pendapatan Perkapita rata-rata		
	Per Tahun <i>Yearly</i>	Per Bulan <i>Monthly</i>	Per Hari <i>Daily</i>
(1)	(2)	(3)	(4)
Pulau Gorom	135 600 000	16 950 000	678 000
Kesui Watubela	103 400 000	12 925 000	646 250
Teor	101 500 000	16 916 667	845 833
Gorom Timur	24 950 000	4 158 333	207 917
Pulau Panjang	40 000 000	6 666 667	333 333
Seram Timur	413 900 000	51 737 500	2 069 500
Tutuk Tolu	36 900 000	4 612 500	230 625
Kilmury	14 450 000	2 408 333	120 417
Lian Vitu	6 400 000	1 066 667	53 333
Kian Darat	5 200 000	866 667	43 333
Werinama	39 700 000	4 962 500	198 500
Siwalalat	13 700 000	2 283 333	114 167
Bula	73 277 500	9 159 688	366 388
Bula Barat	30 150 000	5 025 000	251 250
Teluk Waru	7 000 000	1 166 667	58 333
<b>Seram Bagian Timur 2018</b>	<b>1 046 127 500</b>	<b>140 905 521</b>	<b>6 217 179</b>
<b>2017</b>	<b>589 880 000</b>	<b>59 449 000</b>	<b>2 427 540</b>

Sumber/Source : Dinas Kelautan dan Perikanan Kabupaten Seram Bagian Timur/ *Ocean and Fishery Official of Seram Bagian Timur*

**Tabel**  
**Table**

**5.5.13**

**Luas dan Kondisi Terumbu Karang, Hutan Mangrove, dan Padang Lamun Menurut Kecamatan di Kabupaten Seram Bagian Timur, 2018**

**Area and Condition of Coral Reefs, Mangrove Forest, and Seagrass by District in Seram Bagian Timur, 2018**

Kecamatan	Kondisi Terumbu Karang (Ha)			
	Baik	Rusak	Total Luas	Reboisasi
(1)	(2)	(3)	(4)	(5)
Pulau Gorom	180,7	165,5	15,2	-
Kesui Watubela	227,25	210	17,25	-
Teor	90,9	85,5	5,4	-
Gorom Timur	145,35	130	15,35	-
Pulau Panjang	180	145,5	34,5	-
Seram Timur	1 872	1 453	419	-
Tutuk Tolu	210	205	5	-
Kilmury	55	45	10	-
Lian Vitu	78	76	2	-
Kian Darat	98	95	3	-
Werinama	116	105	11	-
Siwalalat	78	70	8	-
Bula	128,35	122	6,35	-
Bula Barat	98,225	97,15	1,075	-
Teluk Waru	165	164	1	-
<b>Seram Bagian Timur</b>				
<b>2018</b>	<b>3 722,775</b>	<b>3 168,65</b>	<b>554,125</b>	<b>-</b>
<b>2017</b>	<b>3 472,775</b>	<b>1 822,225</b>	<b>5 295</b>	<b>-</b>

**Lanjutan Tabel/Continued Table ( 5.5.13 )**

Kecamatan	Kondisi Hutan Mangrove (Ha)			
	Baik	Rusak	Total Luas	Reboisasi
(1)	(2)	(3)	(4)	(5)
Pulau Gorom	169	160	9	-
Kesui Watubela	8	6	2	-
Teor	4	3	1	-
Gorom Timur	107	98	9	-
Pulau Panjang	3 004	2 786	218	-
Seram Timur	565	555	10	-
Tutuk Tolu	84	65	19	-
Kilmury	98	78	20	-
Lian Vitu	90	78	12	-
Kian Darat	120	89	31	-
Werinama	96	92	4	-
Siwalalat	80	75	5	-
Bula	5 257	4 876	381	-
Bula Barat	77	55	22	-
Teluk Waru	75	65	10	-
<b>Seram Bagian Timur 2018</b>	<b>9 834</b>	<b>9 081</b>	<b>753</b>	-
<b>2017</b>	<b>9 838</b>	<b>3 802</b>	<b>13 641</b>	-

Lanjutan Tabel/Continued Table ( 5.5.13 )

Kecamatan	Kondisi Padang Lamun (Ha)			
	Baik	Rusak	Total Luas	Reboisasi
(1)	(2)	(3)	(4)	(5)
Pulau Gorom	366	45	321	-
Kesui Watubela	54	34	20	-
Teor	60	35	25	-
Gorom Timur	68	26	42	-
Pulau Panjang	55	30	25	-
Seram Timur	75	35	40	-
Tutuk Tolu	71	28	43	-
Kilmury	69	32	37	-
Lian Vitu	111	45	66	-
Kian Darat	462	205	257	-
Werinama	112	35	77	-
Siwalalat	70	34	36	-
Bula	1 143	378	765	-
Bula Barat	86	49	37	-
Teluk Waru	80	30	50	-
<b>Seram Bagian Timur 2018</b>	<b>2 882</b>	<b>1 041</b>	<b>1 841</b>	-
<b>2017</b>	<b>2 802</b>	<b>629</b>	<b>3 432</b>	-

Sumber/Source : Dinas Kelautan dan Perikanan Kabupaten Seram Bagian Timur/ Ocean and Fishery Official of Seram Bagian Timur

## 5.6 KEHUTANAN/FOREST

**Tabel 5.6.1 Luas Kawasan Hutan dan Perairan Menurut Kecamatan di Kabupaten Seram Bagian Timur (hektar), 2015**  
*Forest and Inland Water Area by Subdistrict in Seram Bagian Timur Regency (hectare), 2015*

Kecamatan Subdistrict	Hutan Lindung Protection Forest	Suaka Alam dan Pelestarian Alam Sanctuary Reserve and Nature Conservati-on Area	Hutan Produksi Production Forest			Jumlah Luas Hutan dan Perairan Total Forest and Water Area
			Terbatas Limited	Tetap Permanent	Dapat Dikonversi Convertible	
(1)	(2)	(3)	(4)	(5)	(6)	(7)
1. Pulau Gorom	2 573	-	-	-	5 064	7 637
2. Kesui Watubela	1 420	-	-	-	-	1 420
3. Teor	1 152	-	-	-	-	1 152
4. Gorom Timur	801	-	-	-	1 728	2 529
5. Pulau Panjang	436	-	-	-	1 290	1 726
6. Seram Timur	3 628	-	-	8	2 475	6 111
7. Tutuk Tolu	1 348	-	12 165	543	13 158	27 214
8. Kilmury	11 804	-	40 129	400	25 326	77 659
9. Lian Vitu	2 039	-	7 671	-	6 825	16 535
10. Kian Darat	-	-	7 963	316	3 259	11 538
11. Werinama	28 458	-	37 461	-	22 411	88 330
12. Siwalalat	10 561	-	63 459	-	7 595	81 615
13. Bula	16 701	513	22 304	10 599	4 894	54 498
14. Bula Barat	8 755	-	43 711	11 059	10 346	73 871
15. Teluk Waru	18 482	703	26 754	4 231	11 136	60 603
<b>Seram Bagian Timur 2015</b>	<b>108 158</b>	<b>1 216</b>	<b>261 617</b>	<b>27 156</b>	<b>115 507</b>	<b>512 438</b>

Sumber/Source : Dinas Kehutanan dan Perkebunan Kabupaten Seram Bagian Timur/ Forestry and Estate Official of Seram Bagian Timur Regency

**Tabel 5.6.2** **Produksi Kayu Hutan Menurut Jenis Produksi di Kabupaten Seram Bagian Timur (m3), 2015–2018**  
**Table** **Timber Production by Type of Product in Seram Bagian Timur Regency (m3), 2015–2018**

Tahun Year	Kayu Bulat Logs	Kayu Gergajian Sawn Timber	Kayu Lapis Plywood
(1)	(2)	(3)	(4)
2015	-	64 394	-
2016	...	...	...
2017	...	...	...
2018	...	...	...

Sumber/Source : Dinas Kehutanan Kabupaten Seram Bagian Timur/ Forestry and Estate Official of Seram Bagian Timur Regency


# INDUSTRI, PERTAMBANGAN, ENERGI DAN KONSTRUKSI



**Menyerap 1158**  
**Tenaga Kerja**



**Nilai Investasi**  
**Rp1.6736,6 juta**



**Ada 298 Perusahaan di SBT**  
**(5 Klasifikasi Industri)**



**Furnitur dan Industri Pengolahan Lainnya**  
**190 Perusahaan**



**Makanan dan Minuman**  
**98 Perusahaan**



**PENJELASAN TEKNIS**

1. Pengumpulan data industri besar dan sedang dilakukan melalui Survei Industri Besar dan Sedang yang dilaksanakan setiap tahun secara lengkap (sensus) sejak tahun 1975. Survei Industri Besar dan Sedang mencakup semua perusahaan industri yang mempunyai tenaga kerja 20 orang atau lebih dengan menggunakan kuesioner II A.
2. Klasifikasi industri yang digunakan dalam survei ini berdasar kepada Klasifikasi Baku Lapangan Usaha Indonesia (KBLI). KBLI adalah klasifikasi lapangan usaha yang berdasar kepada *International Standard Industrial Classification of All Economic Activities* (ISIC) revisi 4 yang telah disesuaikan dengan kondisi Indonesia.
3. **Industri manufaktur** adalah suatu kegiatan ekonomi yang melakukan kegiatan mengubah suatu barang dasar secara mekanis, kimia, atau dengan tangan sehingga menjadi barang jadi/setengah jadi, dan atau barang yang kurang nilainya menjadi barang yang lebih tinggi nilainya,

**TECHNICAL NOTES**

1. *Data collection of large and medium scale manufacturing is conducted through The Large and Medium Manufacturing Establishment Survey that has been done annually for all industries (census) since 1975. Large and Medium Manufacturing Establishment Survey covers all manufactures/industries with 20 workers or more by questionnaire II A.*
2. *The industrial clasification adopted in this survey refers to the Klasifikasi Baku Lapangan Usaha Indonesia (KBLI). KBLI is classification of economic activities based on the International Standard Industrial Classification of All Economic Activities (ISIC rev 4) that has been modified according to the local condition in Indonesia.*
3. **Manufacturing industry** *is defined as an economic activity processing basic goods mechanically, chemicals or manually into final or intermediate goods. It is also defined as processing of lower value goods into higher value goods as final or intermediate products. The activities also include services for*

dan sifatnya lebih dekat kepada pemakai akhir. Termasuk dalam kegiatan ini adalah jasa industri dan pekerjaan perakitan.

*manufacturing and assembling.*

4. **Perusahaan atau usaha industri** adalah suatu unit (kesatuan) usaha yang melakukan kegiatan ekonomi, bertujuan menghasilkan barang atau jasa, terletak pada suatu bangunan atau lokasi tertentu, dan mempunyai catatan administrasi tersendiri mengenai produksi dan struktur biaya serta ada seorang atau lebih yang bertanggung jawab atas usaha tersebut.
4. **A manufacturing establishment** is defined as a production unit engaged in economic activity, producing goods or services, located in a building or in a certain location, keeping a business record concerning the production and cost structure, and having a person or more that are responsible to those activities.
5. Industri manufaktur dikelompokkan ke dalam 4 golongan berdasarkan banyaknya pekerja, yaitu: industri besar (100 orang pekerja atau lebih), industri sedang/menengah (20–99 orang pekerja), industri kecil (5–19 orang pekerja), dan industri mikro (1–4 orang pekerja).
5. *Manufacturing industries are categorized into four groups, based on the number of employees: large scale manufacturing (100 employees or more), medium scale manufacturing (20–99 employees), small scale manufacturing (5–19 employees), and micro industry (1–4 employees).*

**ULASAN**

**DESCRIPTION**

**Industri**

Berdasarkan data dari Dinas Koperasi, Perindustrian dan Perdagangan Kabupaten Seram Bagian Timur, jumlah perusahaan industri di Kabupaten Seram Bagian Timur tahun 2018 adalah 298 perusahaan dengan nilai investasi sebesar 6.736.600.000. Dengan nilai produksi tersebut memengaruhi penyerapan tenaga kerja sebesar 1.158 orang.

Nilai investasi terbesar pada tahun 2018 berada pada industri furnitur dan industri pengolahan lainnya yaitu sebesar 4.487.400.000 dengan jumlah perusahaan sebanyak 190 dan tenaga kerja sebanyak 602 orang.

Sebaliknya nilai produksi terkecil di tahun 2018 berada pada industri kayu, barang dari kayu (tidak termasuk mebellier), dan barang-barang anyaman dari rotan yaitu sebesar 14.000.000 dengan hanya memiliki 3 perusahaan dan 7 tenaga kerja.

Tahun 2018, listrik yang diproduksi sebesar 21.012.378 kwh

**Industry**

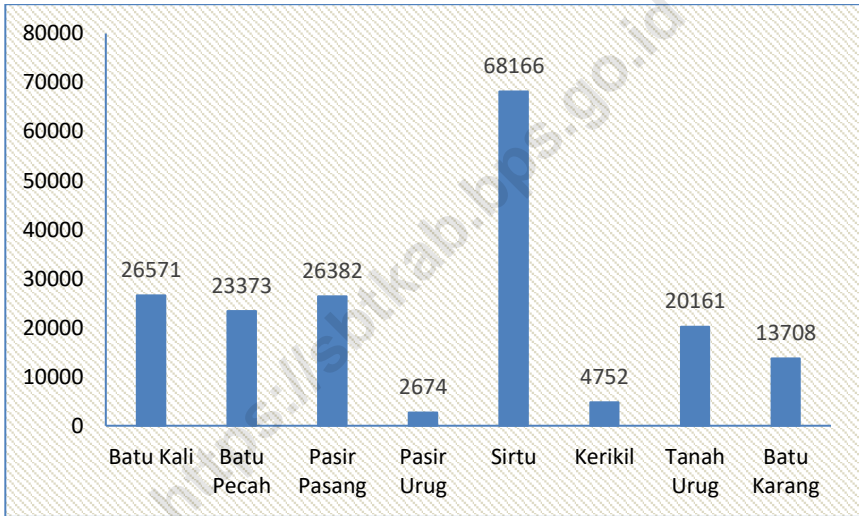
*Based on Industrial Trading official of Seram Bgiaan Timur Regency. The number of industrial companies in 2018 is 298 establishments with investation value of 6.736.600.000. These production value affect the absorption of labor of 1.158 people.*

*The biggest of investation value in 2017 is furniture industry and other processing industries in the amount 4.487.400.000 with 190 establishment and 602 of labor.*

*The smallest of production value in 2018 is industry of wood in the amount 14.000.000 with 3 establishment and 7 of labor.*

*In 2018, the production of the electricity is 21.012.378 kwh.*

**Gambar 6** Produksi Bahan Galian C di Kabupaten Seram Bagian Timur, 2015  
*Picture*  
**Production of Type-C Excavated Material in Seram Bagian Timur Regency, 2015**



Sumber/Source : Dinas Pertambangan, Energi dan SDM Kabupaten Seram Bagian Timur / Mining ,Energy and Mineral Mining Resource Official of Seram Bagian Timur Regency

## 6.1 INDUSTRI/INDUSTRY

**Tabel 6.1.1 Jumlah Perusahaan, Tenaga Kerja, dan Nilai Investasi Menurut Klasifikasi Industri di Kabupaten Seram Bagian Timur, 2018**  
**Number of Establishment, Employees, and Investation Value by Industrial Classification in Seram Bagian Timur Regency, 2018**

	Klasifikasi Industri <i>Industrial Classification</i>	Perusahaan <i>Establishment</i>	Tenaga Kerja <i>Employee</i>	Nilai Investasi(Juta) <i>Investation Value(Million)</i>
	(1)	(2)	(3)	(4)
15.	Makanan dan Minuman	98	525	1 585,2
16.	Tembakau	-	-	-
17.	Tekstil	-	-	-
18.	Pakaian Jadi	-	-	-
19.	Kulit, Barang dari Kulit dan Alas Kaki	-	-	-
20.	Kayu, Barang dari Kayu (tidak termasuk mebellar), dan Barang-barang Anyaman dari Rotan	3	7	14
21.	Kertas dan Barang dari Kertas	2	4	320
22.	Penerbitan, Percetakan dan Reproduksi Media Rekaman	-	-	-
	Barang-barang dari Batu Bara, Pengilangan Minyak Bumi dan			
23.	Pengolahan Gas Bumi, Barang-barang dari Hasil Pengilangan Minyak Bumi, dan Bahan Bakar Nuklir	-	-	-
24.	Kimia dan Barang-barang dari Bahan Kimia	-	-	-
25.	Karet, Barang dari Karet, dan Barang dari Plastik	-	-	-
26.	Barang Galian Bukan Logam	-	-	-
27.	Logam Dasar	-	-	-
28.	Barang-barang dari Logam Kecuali Mesin dan Peralatannya	-	-	-
29.	Mesin dan Perlengkapannya	-	-	-

Lanjutan Tabel/Continued Table 6.1.1

	<b>Klasifikasi Industri</b> <i>Industrial Classification</i>	<b>Perusahaan</b> <i>Establishment</i>	<b>Tenaga Kerja</b> <i>Employee</i>	<b>Investasi(Juta)</b> <i>Investation Value(Million)</i>
	(1)	(2)	(3)	(4)
30.	Mesin dan Peralatan Kantor, Akuntansi, dan Pengolahan Data	-	-	-
31.	Mesin Listrik lainnya dan Perlengkapannya	-	-	-
32.	Radio, Televisi, dan Peralatan Komunikasi, serta Perlengkapannya	-	-	-
33.	Peralatan Kedokteran, Alat-alat Ukur, Peralatan Navigasi, Peralatan Optik, Jam dan Lonceng	-	-	-
34.	Kendaraan Bermotor	-	-	-
35.	Alat Angkutan	3	17	330
36.	Furnitur dan Industri Pengolahan Lainnya	190	602	4 487,4
37.	Daur Ulang	-	-	-
	<b>Seram Bagian Timur</b>			
	<b>2018</b>	<b>296</b>	<b>1 155</b>	<b>6 736,6</b>
	<b>2017</b>	<b>260</b>	<b>1 052</b>	<b>5 571,6</b>

Sumber/Source: Dinas Koperasi, Perindustrian, dan Perdagangan Kab. Seram Bagian Timur

## 6.2 ENERGI/ENERGY

**Tabel 6.2.1 Daya Terpasang, Produksi, dan Distribusi Listrik PT. PLN (Persero) pada Cabang/Ranting PLN di Kabupaten Seram Bagian Timur, 2014–2018**  
***Installed Capacity, Production, and Distribution of Electricity of State Electricity Company at Branch Level in Seram Bagian Timur Regency, 2014–2018***

Tahun/Year	Daya Terpasang <i>Installed Capacity</i> (KW)	Produksi Listrik <i>Production</i> (KWh)	Listrik Terjual <i>Electricity Sold</i> (KWh)	Dipakai Sendiri <i>Own Usage</i> (KWh)	Susut/Hilang <i>Shrunked</i> (KWh)
(1)	(2)	(3)	(4)	(5)	(6)
2014	n/a	n/a	n/a	n/a	n/a
2015	9 378 990	851 097	15 794 580	-	-35%
2016	7 819 000	976 175	14 449 563	-	22,79%
2017	8 019 000	19 371 710	16 838 100	221 290	13,08%
2018	9 834 000	21 012 378	17 880 772	272 996	13,87%

Sumber/Source: PLN Rayon Bula

**Tabel 6.2.2 Jumlah Pelanggan Listrik Menurut Distrik di Kabupaten Seram Bagian Timur, 2014–2018**  
**Number of Registered Electricity Costumers by District in Seram Bagian Timur Regency, 2014–2018**

	<b>Kecamatan Subdistrict</b>	<b>2014</b>	<b>2015</b>	<b>2016</b>	<b>2017</b>	<b>2018</b>
	(1)	(2)	(3)	(4)	(5)	(6)
1.	Werinama	n/a	n/a	560	827	860
2.	Geser	n/a	n/a	299	673	707
3.	Ondor	n/a	n/a	3 235	3 270	3 584
4.	Kesui	n/a	n/a	315	530	785
5.	Kian Darat	n/a	n/a	2 075	2 090	2 519
6.	Amarsekaru	n/a	n/a	481	857	869
7.	Bula	n/a	n/a	5 811	6 978	8 632
8.	Pulau Panjang	n/a	n/a	147	147	147
9.	Teor	n/a	n/a	40	40	40
	<b>Seram Bagian Timur</b>	n/a	n/a	12 963	15 432	18 179

Sumber/Source : PLN Rayon Bula



**6.2.3 Persentase Rumah Tangga Berdasarkan Sumber Air Minum di Kabupaten Seram Bagian Timur, 2014-2018**  
**Percentage of Household Devided by Source of Drinking Water in Seram Bagian Timur regency, 2014-2018**

**Tabel**  
**Table**

Sumber Air Minum	2014	2015	2016	2017	2018
(1)	(2)	(3)	(4)	(5)	(6)
Air dalam Kemasan	0,00	9,23	10,29	13,89	14,50
Leding	0,00	0,00	0,00	0,00	0,00
Pompa	2,65	0,00	2,51	1,38	2,58
Sumur Terlindung	47,70	39,77	34,65	35,20	29,29
Sumur Tak Terlindung	9,55	20,01	27,26	17,98	11,36
Mata Air Terlindung	24,74	15,18	14,46	23,73	31,87
Mata Air Tak Terlindung	3,31	14,41	6,98	5,93	1,55
Air Sungai	5,17	0,98	3,84	1,89	8,85

Sumber/source :Survei Sosial Ekonomi Nasional, Maret/National Socioeconomic Survey, March

6.3 PERTAMBANGAN/*MINING*

**Tabel 6.3.1** Produksi Bahan Galian C di Kabupaten Seram Bagian Timur, 2014-2015  
**Table** *Production of Type-C Excavated Material in Seram Bagian Timur Regency, 2014-2015*

Bahan Galian C <i>Type-C Excavated Material</i>	Produksi (Ton) <i>Production (Ton)</i>	
	2014	2015
(1)	(2)	(3)
Batu Kali	22 447,93	26 571
Batu Pecah	17 099,71	23 373
Pasir Pasang	18 471,34	26 382
Pasir Urug	8 043,65	2 674
Sirtu	85 003,53	68 166
Kerikil	7 988,94	4 752
Tanah Urug	6 460,76	20 161
Batu Karang	20 510,41	13 708
<b>Jumlah</b>	<b>186 026,3</b>	<b>186 487</b>

Sumber/Source : Dinas Pertambangan, Energi dan SDM Kabupaten Seram Bagian Timur / *Mining ,Energy and Mineral Mining Resource Official of Seram Bagian Timur Regency*

**Tabel 6.3.2** Produksi Bahan Galian C di Kabupaten Seram Bagian Timur Dirinci per Bulan, 2015  
**Table** *Production of Type-C Excavated Material in Seram Bagian Timur Regency by Month, 2015*

Bulan <i>Month</i>	Batu Kali (m <sup>3</sup> ) <i>River Stone (m<sup>3</sup>)</i>
(1)	(2)
Januari	-
Februari	-
Maret	137
April	488
Mei	1 343
Juni	115
Juli	483
Agustus	1 221
September	2 343
Oktober	2 343
November	13 511
Desember	4 587
<b>Jumlah / Total</b>	<b>26 571</b>

Lanjutan Tabel /Continued Tabel ( 6.3.2 )

Bulan <i>Month</i>	Tanah Urug (m <sup>3</sup> ) <i>Soil (m<sup>3</sup>)</i>
(1)	(2)
Januari	-
Februari	-
Maret	-
April	190
Mei	140
Juni	9
Juli	791
Agustus	1 696
September	566
Oktober	2 790
November	4 327
Desember	9 652
<b>Jumlah / Total</b>	<b>20 161</b>

Lanjutan Tabel /Continued Tabel ( 6.3.2 )

<b>Bulan Month</b>	<b>Pasir Urug (m<sup>3</sup>) Tamd (m<sup>3</sup>)</b>
<b>(1)</b>	<b>(2)</b>
Januari	108
Februari	-
Maret	108
April	60
Mei	-
Juni	40
Juli	52
Agustus	665
September	292
Oktober	297
November	450
Desember	602
<b>Jumlah / Total</b>	<b>2 674</b>

Lanjutan Tabel / *Continued Tabel* ( 6.3.2 )

Bulan <i>Month</i>	Pasir Pasang (m <sup>3</sup> ) <i>Samd Tide (m<sup>3</sup>)</i>
(1)	(2)
Januari	-
Februari	-
Maret	108
April	502
Mei	61
Juni	120
Juli	392
Agustus	607
September	1 547
Oktober	15 322
November	5 047
Desember	2 676
<b>Jumlah / Total</b>	<b>26 382</b>

Lanjutan Tabel /Continued Tabel ( 6.3.2 )

<b>Bulan Month</b>	<b>Kerikil (m<sup>3</sup>) Gravel (m<sup>3</sup>)</b>
<b>(1)</b>	<b>(2)</b>
Januari	-
Februari	-
Maret	4
April	137
Mei	931
Juni	32
Juli	142
Agustus	12
September	280
Oktober	401
November	2 030
Desember	783
<b>Jumlah / Total</b>	<b>4 752</b>

Lanjutan Tabel /Continued Tabel ( 6.3.2 )

Bulan Month	Batu Pecah $5/7 - 3/5$ (m <sup>3</sup> ) Broken Stone $5/7 - 3/5$ (m <sup>3</sup> )
(1)	(2)
Januari	-
Februari	-
Maret	-
April	49
Mei	-
Juni	-
Juli	-
Agustus	552
September	-
Oktober	-
November	5
Desember	1 513
<b>Jumlah / Total</b>	<b>2 119</b>



Lanjutan Tabel /Continued Tabel ( 6.3.2 )

Bulan Month	Batu Pecah $2/3 - 1/2$ (m <sup>3</sup> ) Broken Stone $2/3 - 1/2$ (m <sup>3</sup> )
(1)	(2)
Januari	26
Februari	-
Maret	-
April	33
Mei	346
Juni	23
Juli	1
Agustus	1 141
September	196
Oktober	4 985
November	331
Desember	14 004
<b>Jumlah / Total</b>	<b>21 086</b>

Lanjutan Tabel / *Continued Tabel* ( 6.3.2 )

<b>Bulan</b> <b>Month</b>	<b>Batu Pecah <math>\frac{1}{5} - 1</math> (m<sup>3</sup>)</b> <b>Broken Stone <math>\frac{1}{5} - 1</math> (m<sup>3</sup>)</b>
(1)	(2)
Januari	-
Februari	-
Maret	-
April	-
Mei	143
Juni	-
Juli	-
Agustus	25
September	-
Oktober	-
November	-
Desember	-
<b>Jumlah / Total</b>	<b>168</b>

Lanjutan Tabel /Continued Tabel ( 6.3.2 )

Bulan Month	Sirtu (m <sup>3</sup> ) Stone Sand (m <sup>3</sup> )
(1)	(2)
Januari	-
Februari	11
Maret	10
April	212
Mei	1 644
Juni	231
Juli	2
Agustus	6 065
September	44
Oktober	4 985
November	7 386
Desember	47 576
<b>Jumlah / Total</b>	<b>68 166</b>

Sumber/Source : Dinas Pertambangan, Energi dan SDM Kabupaten Seram Bagian Timur / Mining ,Energy and Mineral Mining Resource Official of Seram Bagian Timur Regency

# PERDAGANGAN

## Perusahaan di SBT Menurut Bentuk Badan Hukum

- Perorangan 1382 Perusahaan
- CV/Firma 216 Perusahaan
- Koperasi 194 Perusahaan
- Perseroan Terbatas 64 Perusahaan



**PENJELASAN TEKNIS****TECHNICAL NOTES**

- |  |  |
|--|--|
| <p>1. Sistem pencatatan Statistik Ekspor dan Impor adalah “General Trade” dengan wilayah pencatatan meliputi seluruh wilayah kepabeanaan Indonesia.</p>  | <p>1. <i>The recording of export and import statistics is based on General Trade System covering all Indonesian customs areas.</i></p>   |
| <p>2. Pengesahan dokumen kepabeanaan ekspor dan impor dilakukan oleh Bea dan Cukai berdasarkan Persetujuan Muat/Bongkar Barang.</p>  | <p>2. <i>The legalization of customs export and import documents is conducted by the Customs and Excise Office.</i></p>  |
| <p>3. Data ekspor berasal dari dokumen kepabeanaan BC 3.0 atau yang disebut dokumen Pemberitahuan Ekspor Barang (PEB) yang diisi oleh eksportir.</p>   | <p>3. <i>The export data are compiled based on customs export documents BC 3.0 or known as Export Declarations (PEB), filled by exporters.</i></p>   |
| <p>4. Data impor berasal dari dokumen kepabeanaan BC 2.0 atau yang disebut dokumen Pemberitahuan Impor Barang (PIB), Pemberitahuan Impor Barang Khusus (PIBK), Pemberitahuan Pabean Free Trade Zone (PPFTZ) dan dokumen kepabeanaan BC 2.3 yang mencatat impor barang dari Luar Negeri ke Kawasan Berikat.</p> | <p>4. <i>The import data are compiled based on customs import documents BC 2.0 or known as Import Declarations Form (PIB), Import Declarations Form for Special Commodity (PIBK), Customs Declaration Form for Free Trade Zone (PPFTZ), and customs import documents BC 2.3 which records import goods from foreign country to Bounded Zones Area.</i></p> |
| <p>5. Barang-barang yang dikirim ke luar negeri untuk diolah dicatat sebagai ekspor, sedangkan hasil olahan yang dikembalikan ke Indonesia dicatat</p>   | <p>5. <i>Goods send abroad for processing purposes are recorded as export while its product sent to Indonesia are recorded as import.</i></p>  |

sebagai impor.

- |   |  |
|---|--|
| <p>6. Barang-barang luar negeri yang diolah di dalam negeri dicatat sebagai barang impor meskipun barang olahan tersebut akan kembali ke luar negeri.</p>   | <p>6. <i>Foreign goods processed in Indonesia are still recorded as imports although the products will be sent to abroad.</i></p>  |
| <p>7. Barang-barang yang tidak dicakup dalam pencatatan:</p> <ul style="list-style-type: none"> <li>a. Pakaian dan barang-barang perhiasan penumpang.</li> <li>b. Barang-barang bawaan penumpang dari/ke luar negeri untuk dipakai sendiri, kecuali lemari es, pesawat televisi, dan sebagainya.</li> <li>c. Barang-barang untuk keperluan perwakilan kedutaan suatu negara.</li> <li>d. Barang-barang ekspedisi dan ekshibisi atau pameran.</li> <li>e. Barang-barang untuk militer yang diimpor langsung oleh angkatan bersenjata</li> <li>f. Pembungkus/peti kemas untuk diisi kembali.</li> <li>g. Uang dan surat-surat berharga.</li> <li>h. Barang-barang contoh</li> </ul> | <p>7. <i>The following goods are not included in the statistics:</i></p> <ul style="list-style-type: none"> <li>a. <i>Clothings and passengers' jewelry.</i></li> <li>b. <i>Luggage of passengers for own use, except refrigerators, television sets, etc.</i></li> <li>c. <i>Goods imported/exported for the use of foreign representative countries/embassies.</i></li> <li>d. <i>Goods for expeditions, and shows or exhibitions.</i></li> <li>e. <i>Military goods directly imported by the Armed Forces.</i></li> <li>f. <i>Packings/containers to be refilled.</i></li> <li>g. <i>Bank notes and securities</i></li> <li>h. <i>Sample goods</i></li> </ul> |
| <p>8. Sistem pengolahan dokumen impor/ekspor Indonesia adalah sistem "Carry Over" yaitu dokumen ditunggu selama satu bulan, setelah bulan berjalan, sedangkan</p>   | <p>8. <i>The carry-over system is used in processing Indonesian export and import documents. Documents are processed one month after the current month, while those received</i></p>   |

## TRADE

dokumen-dokumen yang terlambat akan diolah pada bulan berikutnya. Dengan demikian dokumen bulan-bulan sebelumnya yang terlambat diterima dan masuk pada bulan berjalan, diperlakukan sebagai dokumen bulan pengolahan.

*later will be processed for the succeeding month. This means previous documents received in the current month will be treated as processed documents.*

9. **Pelabuhan Muat** adalah pelabuhan darimana barang diangkut ke luar negeri atau diekspor

9. **Port of loading** is port where the goods are transported out of the country or exported.

10. **Negara tujuan** adalah negara tujuan akhir yang diketahui untuk barang ekspor yang dikirim ke luar negeri

10. **Country of destination** is country that is known to export goods sent abroad.

11. **Jenis komoditi** adalah barang ekspor yang dicatat sesuai kode Harmonized System (HS)

11. **Type commodity** is exported goods recorded based on Harmonized System (HS) code.

**ULASAN**

Kegiatan perdagangan merupakan usaha jasa yang menghubungkan antara produsen dengan konsumen, mempunyai fungsi *Time and Place Utility*. Keuntungan kegiatan perdagangan selain memindahkan barang dari suatu tempat ke tempat lain juga mengangkut barang ke tempat yang mempunyai nilai lebih tinggi.

Jumlah perusahaan menurut badan hukum di Seram Bagian Timur tahun 2018 mencapai 1.856 unit.

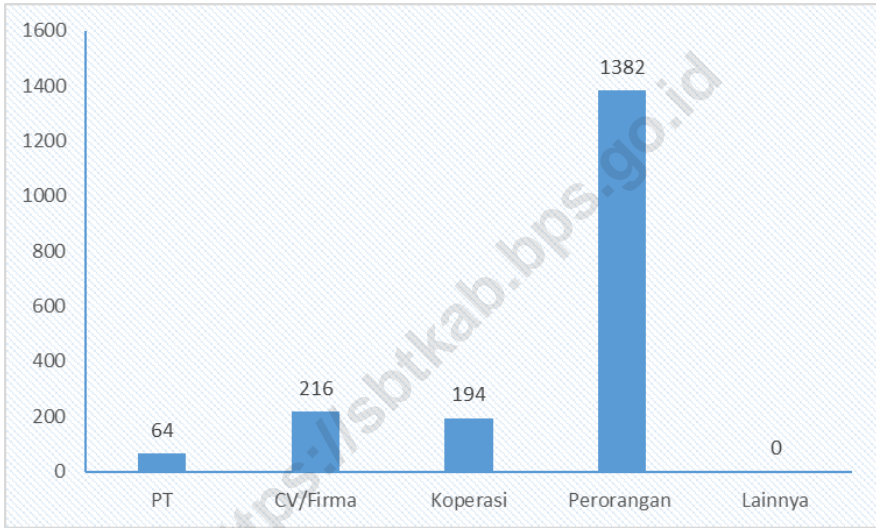
**DESCRIPTION**

*Trade activity is serviced establishment which is linked between producer and consumer, has a function Time and Place Utility. The advantages of trade activity are not only to move goods from ones place to other places that has more values.*

*In 2018, the number of trade enterprises in Seram Bagian Timur around 1.856 units.*



**Gambar 7** Jumlah Perusahaan Menurut Bentuk Badan Hukum di Kabupaten Seram Bagian Timur, 2018  
**Picture** *Number of Establishments by Type of Business Entity in Seram Bagian Timur Regency, 2018*



Sumber/Source : Dinas Koperasi Perindustrian dan Perdagangan Kab. Seram Bagian Timur / Industrial and Trading Official of Seram Bagian Timur Regency

**Tabel 7.1** Jumlah Perusahaan Menurut Bentuk Badan Hukum di Kabupaten Seram Bagian Timur, 2014–2018  
**Table** *Number of Establishments by Type of Business Entity in Seram Bagian Timur Regency, 2014–2018*

<b>Tipe Badan Hukum</b> <i>Type of Business Entity</i>	<b>2014</b>	<b>2015</b>	<b>2016</b>	<b>2017</b>	<b>2018</b>
(1)	(2)	(3)	(4)	(5)	(6)
Perseroan Terbatas	15	3	54	59	64
CV/Firma	10	59	174	200	216
Koperasi	129	4	185	192	194
Perorangan	19	98	1 170	1 287	1 382
Lainnya	-	-	-	1	-
<b>Jumlah/Total</b>	<b>173</b>	<b>164</b>	<b>1 583</b>	<b>1 729</b>	<b>1856</b>

Sumber/Source : Dinas Koperasi Perindustrian dan Perdagangan Kab. Seram Bagian Timur / *Industrial and Trading Official of Seram Bagian Timur Regency*

**Tabel 7.2** Jumlah Pedagang Menurut Kecamatan di Kabupaten Seram Bagian Timur, 2018  
**Table** *Number of Merchants by Subdistrict in Seram Bagian Timur Regency, 2018*

	<b>Kecamatan Subdistrict</b>	<b>Pedagang Besar Wholesaler</b>	<b>Pedagang Menengah Medium Trader</b>	<b>Pedagang Kecil Small Trader</b>
	(1)	(2)	(3)	(4)
1.	Pulau Gorom	6	5	1
2.	Kesui Watubela	2	4	-
3.	Teor	1	-	-
4.	Gorom Timur	-	-	-
5.	Pulau Panjang	-	-	-
6.	Seram Timur	6	-	-
7.	Tutuk Tolu	-	-	-
8.	Kilmury	-	-	-
9.	Lian Vitu	-	-	-
10.	Kian Darat	-	-	-
11.	Werinama	1	1	8
12.	Siwalalat	-	-	-
13.	Bula	31	-	43
14.	Bula Barat	1	2	2
15.	Teluk Waru	1	-	1
	<b>Seram Bagian Timur 2018</b>	<b>49</b>	<b>12</b>	<b>55</b>
	<b>2017</b>	<b>6</b>	<b>78</b>	<b>128</b>

Sumber/Source : Dinas Koperasi Perindustrian dan Perdagangan Kab. Seram Bagian Timur / *Industrial and Trading Official of Seram Bagian Timur Regency*

Note \*Sesuai dengan jumlah perusahaan yang mengurus SIUP

**Tabel 7.3** Jumlah Sarana Perdagangan Menurut Jenisnya di Kabupaten Seram Bagian Timur, 2014–2018  
**Table** *Number of Trading Facilities by Type of Facility in Seram Bagian Timur Regency, 2014–2018*

<b>Tipe Badan Hukum</b> <i>Type of Business Entity</i>	<b>2014</b>	<b>2015</b>	<b>2016</b>	<b>2017</b>	<b>2018</b>
(1)	(2)	(3)	(4)	(5)	(6)
Pasar/Market	1	2	14	16	18
Pasar Desa	-	-	-	-	-
Toko/Store	2	26	121	150	170
Kios	43	25	981	1 019	1 049
Rumah Makan/Restoran	1	3	54	63	69
<b>Jumlah/Total</b>	<b>50</b>	<b>56</b>	<b>1 170</b>	<b>1 248</b>	<b>1 306</b>

Sumber/Source : Dinas Koperasi Perindustrian dan Perdagangan Kab. Seram Bagian Timur / *Industrial and Trading Official of Seram Bagian Timur Regency*

**Tabel 7.4** Jumlah Koperasi Menurut Jenis Koperasi dan Kecamatan di Kabupaten Seram Bagian Timur, 2017  
**Table** *Number of Cooperatives by Type of Cooperative and Subdistrict in Seram Bagian Timur Regency, 2017*

Kecamatan Subdistrict	KUD	KSU	KPN	KOPKAR	KOPPERIK
(1)	(2)	(3)	(4)	(5)	(6)
1. Pulau Gorom	4	20	-	2	1
2. Kesui Watubela	2	2	-	-	-
3. Teor	-	1	-	-	-
4. Gorom Timur	2	9	-	-	-
5. Pulau Panjang	-	1	-	-	-
6. Seram Timur	3	8	1	1	3
7. Tutuk Tolu	1	5	-	-	1
8. Kilmury	1	9	-	-	-
9. Lian Vitu	1	6	-	-	-
10. Kian Darat	1	2	-	-	-
11. Werinama	1	4	1	-	-
12. Siwalalat	-	3	-	-	-
13. Bula	1	20	4	2	5
14. Bula Barat	3	2	1	-	-
15. Teluk Waru	-	2	-	-	-
<b>Seram Bagian Timur 2017</b>	20	94	7	5	10
<b>2016</b>	20	90	7	5	6

Lanjutan Tabel /Continued Tabel ( 7.4 )

	Kecamatan <i>Subdistrict</i>	KOPPAS	KOPWAN	KOPBUN	Lainnya	Jumlah <i>Total</i>
	(1)	(7)	(8)	(9)	(10)	(11)
1.	Pulau Gorom	-	-	-	-	27
2.	Kesui Watubela	-	-	-	1	5
3.	Teor	-	-	-	1	2
4.	Gorom Timur	-	-	-	3	14
5.	Pulau Panjang	-	-	-	1	2
6.	Seram Timur	1	-	-	2	19
7.	Tutuk Tolu	-	-	-	2	9
8.	Kilmury	-	-	-	2	12
9.	Lian Vitu	-	-	-	-	7
10.	Kian Darat	-	-	-	2	5
11.	Werinama	-	-	-	2	8
12.	Siwalalat	-	-	-	1	4
13.	Bula	1	2	-	14	49
14.	Bula Barat	-	-	2	4	12
15.	Teluk Waru	-	-	2	3	7
<b>Seram Bagian Timur 2017</b>		2	2	4	38	182
<b>2016</b>		2	2	2	44	178

Sumber/Source : Dinas Koperasi Perindustrian dan Perdagangan Kab. Seram Bagian Timur / *Industrial and Trading Official of Seram Bagian Timur Regency*



# PARIWISATA



- 22 Penginapan
- 264 Kamar
- 292 Tempat Tidur



68 Restoran/Rumah Makan





**PENJELASAN TEKNIS**

1. **Wisatawan mancanegara** (wisman) ialah setiap pengunjung yang mengunjungi suatu negara di luar tempat tinggalnya, didorong oleh satu atau beberapa keperluan tanpa bermaksud memperoleh penghasilan di tempat yang dikunjungi dan lamanya kunjungan tersebut tidak lebih dari satu tahun (12 bulan). Definisi ini mencakup 2 (dua) kategori wisatawan mancanegara, yaitu :
  - a. Wisatawan (turis) ialah setiap pengunjung seperti definisi di atas yang tinggal paling sedikit 24 jam, akan tetapi tidak lebih dari 1 (satu) tahun di tempat yang dikunjungi, dengan maksud antara lain: berlibur, rekreasi, olah raga, bisnis, menghadiri pertemuan, studi, dan kunjungan dengan alasan kesehatan.
  - b. *Excursionist* ialah setiap pengunjung seperti definisi di atas yang tinggal kurang dari 24 jam di tempat yang dikunjungi (termasuk "Cruise passengers"). Cruise Passengers ialah setiap pengunjung yang tiba di suatu negara di mana mereka tidak

**TECHNICAL NOTES**

1. **An International Visitor** is any person visiting a country other than his usual place of residence for any reason other than for earning income in the country visited, and the length of stay is no more than one year (12 months). This definition covers two categories of foreign visitors, namely :
  - a. "Tourist" is any visitor staying for at least 24 hours, but no more than one year, in the country visited, with the intention of visiting, and for any of these purposes: Pleasure, recreation and sports, Business, visiting friends and relatives, missions, attending meetings, conferences, visit for health reasons and study.
  - b. "Excursionist" is any visitor staying less than 24 hours in the country visited including, "Cruise Passengers", i.e. visitors arriving in a country without staying in any accommodation available in the visited country.

menginap di akomodasi yang tersedia di negara tersebut, misalnya dengan kapal laut.

2. **Rata-rata lama tinggal** adalah rata-rata waktu tinggal wisatawan mancanegara di Indonesia untuk satu kali kunjungan.
2. ***Average length of stay** is the average stay duration of foreign visitor in Indonesia for one trip.*
3. Usaha penyediaan akomodasi adalah usaha yang menyediakan pelayanan penginapan yang dapat dilengkapi dengan pelayanan pariwisata lainnya. Usaha penyediaan akomodasi dapat berupa hotel, vila, pondok wisata, bumi perkemahan, persinggahan karavan, dan akomodasi lainnya yang digunakan untuk tujuan pariwisata.
3. *The business of providing accommodation is a business that provides specialty services that can be equipped with other tourism services. It includes hotel, villa, cottage, camping, caravan stop, and other accommodation that are used for tourism purposes.*
4. **Hotel** adalah penyediaan akomodasi secara harian berupa kamar-kamar di dalam satu bangunan yang dapat dilengkapi dengan jasa pelayanan makan dan minum, kegiatan hiburan dan atau fasilitas lainnya. Hotel terdiri dari hotel berbintang dan hotel non- bintang.
4. ***Hotel** is a daily supply of accommodation rooms within a building which can be equipped with eating and drinking services, entertainment activities and/or other facilities. Hotel consists of a classified hotel and a non-classified hotel.*
5. **Hotel bintang** adalah usaha penyediaan jasa pelayanan penginapan, makan minum serta jasa lainnya bagi umum dengan menggunakan sebagian atau
5. ***A star hotel** is the business of providing an accommodation, eating and drinking as well as other services for the public by using a building or a part of a building. It is*

seluruh bangunan. Usaha ini dikelola secara komersial serta memenuhi ketentuan persyaratan sebagai hotel bintang (termasuk berlian) yang ditetapkan dalam surat keputusan instansi yang membinanya. Misalnya hotel bintang lima, hotel bintang empat dan seterusnya.

*managed commercially and meets specified requirements as a star hotel (including diamonds) set forth in the decree of fostering agency. For example, five star hotel, four star hotel, and so on.*

6. **Tingkat penghunian kamar hotel** adalah persentase banyaknya malam kamar yang dihuni terhadap banyaknya malam kamar yang tersedia.
7. **Rata-rata lamanya tamu menginap** adalah banyaknya malam tempat tidur yang terpakai (malam tamu) dengan banyaknya tamu yang menginap di hotel atau akomodasi lainnya.

6. **Room occupancy rate** is the number of room-nights occupied divided by the number of room-nights available, multiplied by 100 percent.
7. **Average length of stay** is the number of bed-nights used (guest night) divided by the number of guests coming to spend the night at the accommodation.

**ULASAN****DESCRIPTION**

Kabupaten Seram Bagian Timur sampai dengan tahun 2018 belum memiliki hotel berbintang.

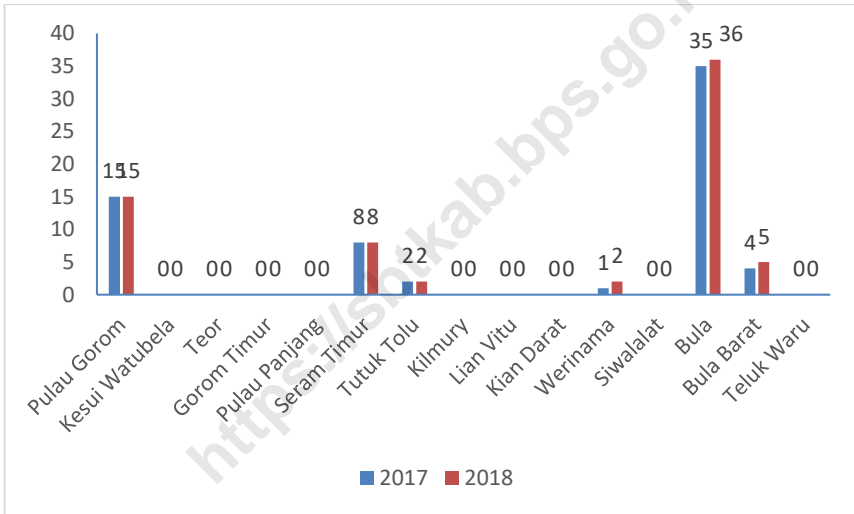
Jumlah restoran/ rumah makan di Kabupaten Seram Bagian Timur tercatat sebanyak 68 restoran.

*Until 2018, Seram Bagian Timur Regency don't have a star hotels.*

*Number of restaurant in Seram Bagian Timur Regency registered was 68 restaurant.*

<https://sbtkab.bps.go.id>

**Gambar 8** Jumlah Restoran/Rumah Makan Menurut Kecamatan di Kabupaten Seram Bagian Timur, 2017 dan 2018  
**Picture** Number of Restaurant by Subdistrict in Seram Bagian Timur Regency, 2017 and 2018



Sumber/Source: Dinas Pariwisata Kabupaten Seram Bagian Timur/Tourism Official of Seram Bagian Timur Regency

8.1 HOTEL/*HOTEL*

**Tabel 8.1.1 Nama Akomodasi, Alamat, Kamar, Tempat Tidur, dan Tarif Menginap di Kabupaten Seram Bagian Timur, 2018**  
***Names of Accomodation, Adress, Rooms, Beds, and Tarrif of Night Spent in Seram Bagian Timur Regency, 2018***

<b>Nama Akomodasi</b> <b><i>Names of Acomodation</i></b>	<b>Desa/Kel.</b> <b><i>Village</i></b>	<b>Kamar</b> <b><i>Rooms</i></b>	<b>Tempat Tidur</b> <b><i>Beds</i></b>
(1)	(2)	(3)	(4)
Penginapan Restu	Bula	8	10
Penginapan Damai	Bula	11	14
Penginapan Arema	Bula	29	33
Hotel Mutiara	Bula	26	30
Penginapan Surya	Bula	30	34
Penginapan SS	Bula	18	18
Penginapan Rifa I	Bula	6	6
Penginapan Rifa II	Bula	7	7
Penginapan Sekar	Bula	7	7
Hotel Akham	Bula	15	18
Penginapan Wuna Indah	Bula	18	18
Penginapan Delta	Bula	10	10
Penginapan Aurifan	Bula	12	12
Penginapan Cahaya Kasih	Bula	10	10
Penginapan Solo Terapung	Geser	8	10
Penginapan Cahaya Kasih	Geser	10	12
Penginapan Nusantara	Geser	8	10

Lanjutan Tabel/Continued Table ( 8.1.1)

<b>Nama Akomodasi Names of Acomodation</b>	<b>Desa/Kel. Village</b>	<b>Kamar Rooms</b>	<b>Tempat Tidur Beds</b>
(1)	(2)	(3)	(4)
Penginapan Dua Bersaudara	Geser	6	8
Penginapan Putri Sembilan	Werinama	4	4
Pondok Wisata Alhidayah	Werinama	3	3
Penginapan Damai	Pulau Gorom	10	10
Penginapan Penti	Kesui Watubela	8	8

Sumber/Source: Dinas Pariwisata Kabupaten Seram Bagian Timur/ *Tourism Official of Seram Bagian Timur*Regency

**Tabel 8.1.2 Nama Akomodasi Berdasarkan Klasifikasi di Kabupaten Seram Bagian Timur, 2018**  
**Table Names of Accomodation Pursuant to Classification in Seram Bagian Timur Regency, 2018**

Nama Akomodasi <i>Names of Acomodation</i>	Klasifikasi/ <i>Classification</i>			
	Penginapan	Nonbintang	Bintang I	Bintang II
(1)	(2)	(3)	(4)	(5)
Penginapan Restu	V	-	-	-
Penginapan Damai	V	-	-	-
Penginapan Arema	V	-	-	-
Hotel Mutiara	V	-	-	-
Penginapan Surya	V	-	-	-
Penginapan SS	V	-	-	-
Penginapan Rifa I	V	-	-	-
Penginapan Rifa II	V	-	-	-
Penginapan Sekar	V	-	-	-
Hotel Akham	V	-	-	-
Penginapan Wuna Indah	V	-	-	-
Penginapan Delta	V	-	-	-
Penginapan Aurifan	V	-	-	-
Penginapan Cahaya Kasih	V	-	-	-
Penginapan Solo Terapung I	V	-	-	-
Penginapan Cahaya Kasih	V	-	-	-
Penginapan Nusantara	V	-	-	-



Lanjutan Tabel/Continued Table ( 8.1.2)

Nama Akomodasi <i>Names of Acomodation</i>	Klasifikasi/ <i>Classification</i>			
	Penginapan	Nonbintang	Bintang I	Bintang II
(1)	(2)	(3)	(4)	(5)
Penginapan Dua Bersaudara	V	-	-	-
Penginapan Putri Sembilan	V	-	-	-
Pondok Wisata Alhidayah	V	-	-	-
Penginapan Damai	V	-	-	-
Penginapan Penti	V	-	-	-

Sumber/Source: Dinas Pariwisata Kabupaten Seram Bagian Timur/ *Tourism Official of Seram Bagian Timur*Regency

8.2 PARIWISATA/*TOURISM*

**Tabel 8.2.1 Jumlah Restoran/Rumah Makan Menurut Kecamatan di Kabupaten Seram Bagian Timur, 2017 dan 2018**  
***Number of Restaurant by Subdistrict in Seram Bagian Timur Regency, 2017 and 2018***

	Kecamatan <i>Subdistrict</i>	2017	2018
	(1)	(2)	(3)
1.	Pulau Gorom	15	15
2.	Kesui Watubela	-	-
3.	Teor	-	-
4.	Gorom Timur	-	-
5.	Pulau Panjang	-	-
6.	Seram Timur	8	8
7.	Tutuk Tolu	2	2
8.	Kilmury	-	-
9.	Lian Vitu	-	-
10.	Kian Darat	-	-
11.	Werinama	1	2
12.	Siwalalat	-	-
13.	Bula	35	36
14.	Bula Barat	4	5
15.	Teluk Waru	-	-
	<b>Seram Bagian Timur</b>	<b>65</b>	<b>68</b>

Sumber/Source: Dinas Pariwisata Kabupaten Seram Bagian Timur/*Tourism Official of Seram Bagian Timur Regency*

**Tabel 8.2.2 Jumlah Obyek Wisata dalam Lingkungan Kabupaten Seram Bagian Timur, 2018**  
**Table Number of Tourism Destinations in Seram Bagian Timur Regency, 2018**

<b>Kecamatan</b> <i>District</i>	<b>Alam</b> <i>Nature</i>	<b>Sejarah</b> <i>Historical</i>	<b>Bahari</b> <i>Marine</i>	<b>Budaya</b> <i>Culture</i>	<b>Minat Khusus</b> <i>Special Interest</i>	<b>Pantai</b> <i>Beach</i>
(1)	(2)	(3)	(4)	(5)	(6)	(7)
Pulau Gorom	4	-	1	-	-	4
Kesui Watubela	1	-	3	-	-	-
Teor	-	-	1	-	-	-
Gorom Timur	-	-	1	-	-	1
Pulau Panjang	-	-	-	-	-	1
Seram Timur	2	-	3	-	-	1
Tutuk Tolu	2	-	1	-	-	-
Kilmury	3	-	-	-	-	4
Lian Vitu	3	-	-	-	-	-
Kian Darat	2	-	1	-	-	-
Werinama	4	-	-	-	-	2
Siwalalat	3	-	-	-	-	1
Bula	-	-	-	-	-	3
Bula Barat	-	-	1	-	-	1
Teluk Waru	2	-	1	-	-	-
<b>Seram Bagian Timur</b>	<b>26</b>	<b>-</b>	<b>13</b>	<b>-</b>	<b>-</b>	<b>18</b>

Sumber/Source: Dinas Pariwisata Kabupaten Seram Bagian Timur/Tourism Official of Seram Bagian Timur Regency

**Tabel 8.2.3 Nama Obyek Wisata Menurut Lokasi, Jenis dan Pengelola di Kabupaten Seram Bagian Timur, 2018**  
***Tourism by Location Object Name, Type, and Business in Seram Bagian Timur Regency, 2018***

<b>Nama Obyek Wisata</b>	<b>Kecamatan</b>	<b>Desa</b>	<b>Jenis</b>	<b>Pengelola</b>
<i>Tourism</i>	<i>Districts</i>	<i>Village</i>	<i>Type</i>	<i>Business</i>
(1)	(2)	(3)	(4)	(5)
Pantai Gumumae	Bula	Sesar	Pantai	Pemerintah Daerah
Pantai Englas	Bula	Englas	Pantai	-
Pantai Wai Hul	Bula	Bula Air	Pantai	Swasta
Karang Bays	Bula Barat	Hote	Laut	-
Gunung Booy	Seram Timur	Urung	Alam	-
Pulau Kon Garogos	Pulau Gorom	Kataloka	Bahari	WWF
Pulau Panjang	Pulau Panjang	Wisalen	Bahari	-
Pantai Dirang	Pulau Gorom	Amarsekaru	Pantai	-
Danau Sole	Pulau Gorom	Amarsekaru	Alam	Pemerintah Daerah
Pantai Suar Namalen	Pulau Gorom	Kataloka	Pantai	-
Goa Arseol	Pulau Gorom	Amarsekaru	Alam	-
Pantai Tobo	Werinama	Tobo	Bahari	-
Goa Marsego	Werinama	Hatumeten	Alam	-
Danau Hatumeten	Werinama	Hatumeten	Alam	-
Air Terjun Sakaik	Werinama	Batuasa	Alam	-
Air Dingin	Werinama	Tobo	Pantai	-
Pulau Akat	Tutuk Tolu	Kilbat	Alam	Pemerintah Daerah

Lanjutan Tabel/Continued Table ( 8.2.3 )

<b>Nama Obyek Wisata</b> <i>Tuorism</i>	<b>Kecamatan</b> <i>Districts</i>	<b>Desa</b> <i>Village</i>	<b>Jenis</b> <i>Type</i>	<b>Pengelola</b> <i>Business</i>
(1)	(2)	(3)	(4)	(5)
Pulau Igar	Kesui Watubela	Watubela	Bahari	-
Pulau Baam	Kesui Watubela	Tamher Timur	Bahari	-
Air Panas Nif	Bula	Salas	Bahari	-
Pulau Gofa	Seram Timur	Urung	Bahari	-
Gunung Ketemu Jodo	Seram Timur	Sayei	Bahari	-
Kaki Air Bobot	Werinama	Bemo	Bahari	-
Kapal Pica	Siwalalat	Atiahu	Alam	-
Pulau Neden	Seram Timur	Kilwaru	Alam	-
Pulau Madoran	Kian Darat	Kian Darat	Bahari	-
Pulau Nukus	Seram Timur	Kiltai	Alam	-
Pantai Sarwa	Siwalalat	Atiahu	Alam	-
Air Terjun Waitahul	Siwalalat	Atiahu	Alam	-
Air Terjun Waiwos	Siwalalat	Atiahu	Alam	-
Danau Waitok	-	-	Alam	-
Waikaba Batu Kistal	-	-	Alam	-
Pantai Wainuhan Sutra	-	-	Bahari	-
Pantai Sumbawa	Kilmury	Sumbawa	Bahari	-
Danau Samos	Kian Darat	Kian Darat	Alam	-

Sumber/Source: Dinas Pariwisata Kabupaten Seram Bagian Timur/Tourism Official of Seram Bagian Timur Regency

**Tabel 8.2.4 Perkembangan Pengunjung Obyek Wisata di Kabupaten Seram Bagian Timur, 2014-2018**  
***The development of Visitor's Tourism Object in Seram Bagian Timur Regency, 2014-2018***

Nama Obyek Wisata <i>Tourism</i>	Jumlah Pengunjung <i>Number of Visitors</i>				
	2014	2015	2016	2017	2018
(1)	(2)	(3)	(4)	(5)	(6)
Pantai Englas	257	-	-	-	-
Pantai Gumumae	1 692	2 453	3 344	5 325	4 937
Pulau Koon	-	-	-	-	-
Danau Sole	-	-	-	-	-

Sumber/Source: Dinas Pariwisata Kabupaten Seram Bagian Timur/Tourism Official of Seram Bagian Timur Regency

**Tabel 8.2.5 Potensi Wisata Budaya di Kabupaten Seram Bagian Timur, 2018**  
**Table Cultural Tourism Potential in Seram Bagian Timur Regency, 2018**

Tarian Daerah/Rakyat <i>Local Dance</i>	Musik Tradisional <i>Traditional Music</i>	Keterangan <i>Note</i>
(1)	(2)	(3)
Wali – Wali Wosa	Tipa Siwat	Penjemputan
Tari Burung	-	Penjemputan
Tari Oya	-	-
Tari Tata Kora	-	Ikatan Persaudaraan
Tari Wayonan	-	Ikatan Persaudaraan
Tari Bongkorey	-	Penjemputan
Tari Lily	-	Pelantikan
Tari Lenso	-	Penjemputan
Tari Esariun	-	Pelantikan/Pernikahan Dalam Keluarga Raja (Kepala Desa)
Tari Lusi	-	Pelantikan
Tari Odar Lean	-	Pelantikan Raja
Tari Hasa-hasa	-	Penjemputan
Tari Naga	-	Pelantikan Raja-raja
Tari Kelibata	-	-
Tari Parisa	-	Pelantikan dan Perjamuan Tamu
Tari Tiwalbuan	-	-
Tari Kubasau	-	-
Tari Waur Basiwoe	-	-

Lanjutan Tabel/*Continued Table* ( 8.2.5)

<b>Tarian Daerah/Rakyat</b> <i>Local Dance</i>	<b>Musik Tradisional</b> <i>Traditional Music</i>	<b>Keterangan</b> <i>Note</i>
(1)	(2)	(3)
Tari Manuk Daul	-	Pelantikan Raja
Tari Visokas	-	Perjamuan Tamu
Tari Lidy	-	-
Tari Tiwal Tana	-	-
Tari Wow Simale	-	Perjamuan Tamu

Sumber/*Source*: Dinas Pariwisata Kabupaten Seram Bagian Timur/*Tourism Official of Seram Bagian Timur Regency*

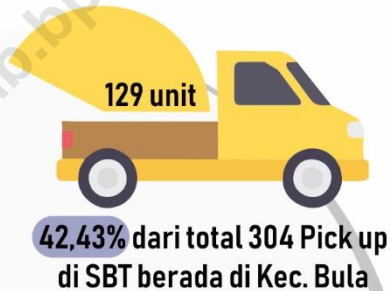
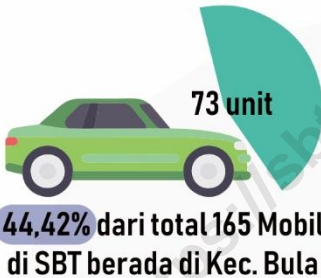


**Tabel 8.2.6 Situs/ Bangunan di Kabupaten Seram Bagian Timur, 2018**  
**Table Site/Historic Buildings in Seram Bagian Timur Regency, 2018**

Nama Situs/Bangunan Bersejarah Site/Historic Buildings (1)	Lokasi Situs		Pengelola Business (4)
	Desa Village (2)	Kecamatan Districts (3)	
Monumen Tulabeal Goran Riun	Kataloka	P. Gorom	Pemerintah
Makam Pahlawan Mayor Abdullah	Geser	Seram Timur	Pemerintah
Mesjid Tua Giro Gaja	Kataloka	P. Gorom	-
Kapal Tua Bakoka	Bati Kilwouw	Kian Darat	-
Mesjid Tua Kilbaren	Waru	Waru	-
Benteng Kosongat	Keffing	Seram Timur	-
Sumur Tua	Ondor	Pulau Gorom	-
Sumur Tua	Kataloka	Pulau Gorom	-

Sumber/Source: Dinas Pariwisata Kabupaten Seram Bagian Timur/Tourism Official of Seram Bagian Timur Regency

## TRANSPORTASI DAN KOMUNIKASI



Hanya ada 3 Bus di SBT (2 unit di Kec. Teluk Waru dan 1 unit di Kec. Tutuk Tolu)



54,10% dari total 244 Truk di SBT berada di Kec. Bula



34,70% dari total 3144 Sepeda Motor di SBT berada di Kec. Bula



**PENJELASAN TEKNIS**

1. **Kendaraan bermotor** adalah setiap kendaraan yang digerakkan oleh peralatan teknik yang ada pada kendaraan tersebut, biasanya digunakan untuk angkutan orang atau barang di atas jalan raya selain kendaraan yang berjalan di atas rel. Kendaraan bermotor yang dicatat adalah semua jenis kendaraan kecuali kendaraan bermotor TNI/Polri dan Korps Diplomatik.
2. **Mobil penumpang** adalah setiap kendaraan bermotor yang dilengkapi dengan tempat duduk untuk sebanyak-banyaknya delapan orang, tidak termasuk tempat duduk untuk pengemudi, baik dilengkapi atau tidak dilengkapi bagasi.
3. **Mobil bis** adalah setiap kendaraan bermotor yang dilengkapi dengan tempat duduk untuk lebih dari delapan orang, tidak termasuk tempat duduk untuk pengemudi, baik dilengkapi atau tidak dilengkapi bagasi.
4. **Mobil truk** adalah setiap kendaraan bermotor yang digunakan untuk

**TECHNICAL NOTES**

1. **Motor vehicles** are any kind of vehicles motorized by machine set up in those vehicles, they are usually used for transporting peoples or goods on roads except vehicles moving along a railway line. The data cover all kinds of motor vehicles except those belong to Indonesia Army Force Indonesian State Police and Diplomatic Corps.
2. **Passenger cars** are any motor vehicles with no more than eight seats, excluding seat for driver, it can be with or without hoot.
3. **Buses** are large passenger cars having seats for more than eight passengers, excluding seat for driver, it can be with or without hoot.
4. **Trucks** are any motor vehicles used to transport goods excluding

- angkutan barang, selain mobil penumpang, mobil bus dan kendaraan bermotor roda dua.
- passenger cars, buses, and motorcycles.*
5. **Kunjungan kapal** adalah kapal yang datang di pelabuhan baik untuk berlabuh di perairan maupun bersandar di dermaga.
 

*5. **Ship call** is a ship arriving at a port either for mooring or berthing.*
  6. **Gross Ton (GT)** adalah volume ruangan kapal dalam m<sup>3</sup>, kecuali terowongan, lubang poros baling-baling, tempat jangkar, dan alas ganda.
 

*6. **Gross Ton (GT)** is total volume of all room in a ship (m<sup>3</sup>), excluding the volume of tunnel, the axle of propellers, the anchor, and the chain locker.*
  7. **Kantor Pos** adalah tempat pemberi pelayanan komunikasi tertulis dan atau surat elektronik, layanan paket, layanan logistik, layanan transaksi keuangan, dan layanan keagenan pos untuk kepentingan umum. Rumah pos berfungsi sama seperti kantor pos dan kantor pos pembantu, bedanya rumah pos biasanya terletak di daerah terpencil.
 

*7. **Post Office** is a service provider facility of written communication and or electronic mail, parcel service, logistics services, financial transaction services, and postal services to the public. Postal house has the same function as the post office and subsidiary of post office, the difference is that postal house is usually located in remote areas.*
  8. **Telekomunikasi** adalah setiap pemancaran, pengiriman dan atau penerimaan dari setiap informasi dalam bentuk tanda-tanda, isyarat, tulisan, gambar, suara dan bunyi melalui sistem kawat, optik, radio atau sistem elektromagnetik lainnya.
 

*8. **Telecommunication** includes every transmitting, delivering and or receiving from every information of marking, signal, article, picture, sound and voice through strand of wire system, optic, radio or other electromagnetic system.*

9. **Jaringan telekomunikasi** adalah rangkaian perangkat telekomunikasi dan kelengkapannya yang digunakan dalam bertelekomunikasi.

9. **Telecommunication network** is peripheral network of telecommunication and its equipment used in the means of telecommunication.

<https://sbtkab.bps.go.id>

**ULASAN****DESCRIPTION**

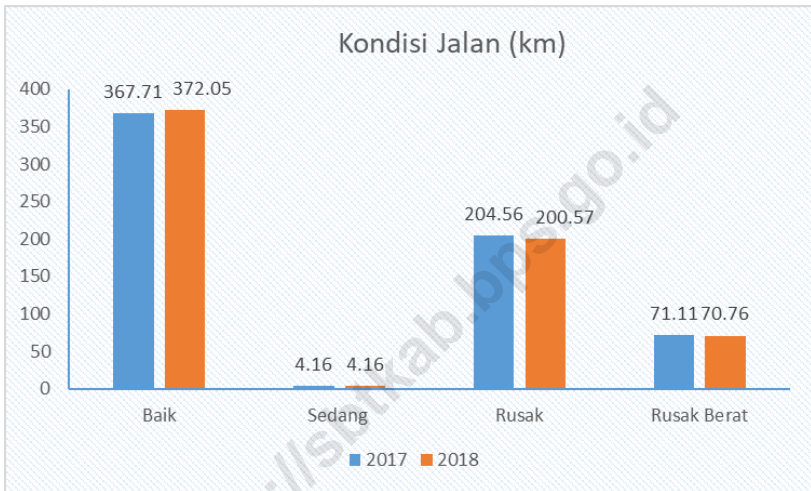
Perhubungan darat merupakan salah satu sektor yang cukup besar peranannya dalam pembangunan. karena kontribusinya untuk menembus isolasi suatu daerah. Pembangunan akan semakin meningkat apabila lalu lintas perhubungan darat tidak mengalami hambatan, terutama dalam membawa hasil produksi dan bahan baku.

Panjang jalan di Seram Bagian Timur pada tahun 2018 adalah 647,54 kilometer. Jika dirinci menurut pengelolanya maka sebesar 13,90 persen diantaranya jalan negara, 23,69 persen jalan provinsi, dan sisanya 62,41 persen jalan kabupaten.

*The road transportation sector play an important role in Seram Bagian Timur development. Development in this region will increasing sharply if the road transportation very succeeded to pierce isolation every region, principally to bring production result and mutual matter.*

*In 2018, the length of roads in Seram Bagian Timur was 647,54 kilometers. With regard to the specification of the roads, it can be classified as follows: 13,90 percent is state road, 23,69 percent is provincial road, and 62,41 percent regency pality road.*

**Gambar 9** Panjang Jalan Menurut Kecamatan dan Kondisi Jalan di Kabupaten Seram Bagian Timur (km), 2018  
**Picture** Length of Roads by Subdistrict and Road Condition in Seram Bagian Timur Regency (km), 2018



Sumber/Source: Dinas Pekerjaan Umum dan Penataan Ruang Kabupaten Seram Bagian Timur/ Public Work and Spatial Planning Services of Seram Bagian Timur Regency

**Tabel 9.1 Panjang Jalan Menurut Kecamatan dan Pemerintahan yang Berwenang Mengelolanya di Kabupaten Seram Bagian Timur (km), 2018**  
***Length of Roads by Subdistrict and Level of Government Authority in Seram Bagian Timur Regency (km), 2018***

Kecamatan <i>Subdistrict</i>	Pemerintahan yang Berwenang Mengelola <i>Level of Government Authority</i>			
	Negara <i>State</i>	Provinsi <i>Province</i>	Kabupaten/Kota <i>Regency/City</i>	Jumlah <i>Total</i>
(1)	(2)	(3)	(4)	(5)
1. Pulau Gorom	-	19,90	20,00	39,9
2. Kesui Watubela	-	-	27,50	27,5
3. Teor	-	-	16,20	16,2
4. Gorom Timur	-	18,50	-	18,5
5. Pulau Panjang	-	-	12,00	12,00
6. Seram Timur	-	11,50	13,00	24,50
7. Tutuk Tolu	-	-	44,03	44,03
8. Kilmury	-	49,50	-	49,50
9. Lian Vitu	-	-	18,00	18,00
10. Kian Darat	-	-	20,00	20,00
11. Werinama	16,00	54,00	32,28	102,28
12. Siwalalat	14,00	-	39,00	53,00
13. Bula	10,00	-	53,89	63,89
14. Bula Barat	50,00	-	58,66	108,66
15. Teluk Waru	-	-	49,58	49,58
<b>2018</b>	<b>90,00</b>	<b>153,40</b>	<b>404,14</b>	<b>647,54</b>
<b>2017</b>	<b>90,00</b>	<b>153,40</b>	<b>445,94</b>	<b>689,34</b>

Sumber/Source: Dinas Pekerjaan Umum dan Penataan Ruang Kabupaten Seram Bagian Timur/ *Public Work and Spatial Planning Services of Seram Bagian Timur Regency*



**Tabel 9.2 Panjang Jalan Menurut Kecamatan dan dan Jenis Permukaan Jalan di Kabupaten Seram Bagian Timur (km), 2018**

*Length of Roads by Subdistrict and Type of Road Surface in Seram Bagian Timur Regency (km), 2018*

Kecamatan Subdistrict	Jenis Permukaan Jalan/Type of Road Surface			Jumlah Total
	Aspal Pavement	Tidak Diaspal Not Paved	Lainnya Other	
(1)	(2)	(3)	(4)	(5)
1. Pulau Gorom	19,90	15,06	4,94	39,9
2. Kesui Watubela	-	-	27,50	27,5
3. Teor	-	9,95	6,25	16,2
4. Gorom Timur	12,68	3,85	1,97	18,5
5. Pulau Panjang	-	-	12,00	12,00
6. Seram Timur	-	13,00	11,50	24,50
7. Tutuk Tolu	16,00	28,03	-	44,03
8. Kilmury	-	-	49,50	49,50
9. Lian Vitu	-	18,00	-	18,00
10. Kian Darat	-	20,00	-	20,00
11. Werinama	24,73	23,55	54,00	102,28
12. Siwalalat	15,00	38,00	-	53,00
13. Bula	56,29	4,10	3,50	63,89
14. Bula Barat	84,86	20,80	3,00	108,66
15. Teluk Waru	46,40	2,60	0,58	49,58
<b>2018</b>	<b>275,86</b>	<b>196,94</b>	<b>174,74</b>	<b>647,54</b>
<b>2017</b>	<b>264,46</b>	<b>246,59</b>	<b>178,49</b>	<b>689,34</b>

Sumber/Source: Dinas Pekerjaan Umum dan Penataan Ruang Kabupaten Seram Bagian Timur/ *Public Work and Spatial Planning Services of Seram Bagian Timur Regency*

**Tabel 9.3 Panjang Jalan Menurut Kecamatan dan Kondisi Jalan di Kabupaten Seram Bagian Timur (km), 2018**  
***Length of Roads by Subdistrict and Road Condition in Seram Bagian Timur Regency (km), 2018***

Kecamatan <i>Subdistrict</i>	Kondisi Jalan <i>Road Condition</i>			
	Baik <i>Good</i>	Sedang <i>Moderate</i>	Rusak <i>Damaged</i>	Rusak Berat <i>Severely Damaged</i>
(1)	(2)	(3)	(4)	(5)
1. Pulau Gorom	34,16	-	0,94	4,80
2. Kesui Watubela	-	-	-	27,50
3. Teor	15,10	-	-	1,10
4. Gorom Timur	11,00	-	7,50	-
5. Pulau Panjang	5,71	-	-	6,29
6. Seram Timur	13,00	-	-	11,50
7. Tutuk Tolu	6,00	1,29	29,40	7,34
8. Kilmury	-	-	49,50	-
9. Lian Vitu	18,00	-	-	-
10. Kian Darat	20,00	-	-	-
11. Werinama	23,78	-	78,50	-
12. Siwalalat	26,00	-	27,00	-
13. Bula	49,23	0,45	2,56	11,65
14. Bula Barat	104,11	-	4,55	-
15. Teluk Waru	45,96	2,42	0,62	0,58
<b>2018</b>	<b>372,05</b>	<b>4,16</b>	<b>200,57</b>	<b>70,76</b>
<b>2017</b>	<b>367,71</b>	<b>4,16</b>	<b>204,56</b>	<b>71,11</b>

Sumber/Source: Dinas Pekerjaan Umum dan Penataan Ruang Kabupaten Seram Bagian Timur/ *Public Work and Spatial Planning Services of Seram Bagian Timur Regency*

**Tabel 9.4** Jumlah Kendaraan Bermotor Menurut Kecamatan dan Jenis Kendaraan di Kabupaten Seram Bagian Timur, 2018  
*Number of Motor Vehicles by Subdistrict and Type of Vehicle in Seram Bagian Timur Regency, 2018*

Kecamatan Subdistrict	Jenis Kendaraan Type of Vehicle				
	Mobil Penumpang Passenger Cars	Bus Buses	Pic Up Pick Up	Truk Trucks	Sepeda Motor Motorcycles
(1)	(2)	(3)	(4)	(5)	
1. Pulau Gorom	-	-	17	11	82
2. Kesui Watubela	-	-	7	-	55
3. Teor	-	-	-	-	23
4. Gorom Timur	-	-	5	4	72
5. Pulau Panjang	-	-	-	-	46
6. Seram Timur	-	-	-	-	174
7. Tutuk Tolu	21	1	26	9	135
8. Kilmury	-	-	-	-	-
9. Lian Vitu	12	-	6	4	89
10. Kian Darat	13	-	5	5	106
11. Werinama	18	-	8	8	127
12. Siwalalat	9	-	4	7	94
13. Bula	73	-	129	132	1091
14. Bula Barat	8	-	74	41	632
15. Teluk Waru	11	2	23	23	418
<b>2018</b>	<b>165</b>	<b>3</b>	<b>304</b>	<b>244</b>	<b>3144</b>
<b>2017</b>	<b>96</b>	<b>1</b>	<b>n/a</b>	<b>213</b>	<b>2 707</b>

Sumber/Source: Dinas Perhubungan Kabupaten Seram Bagian Timur / *Transportation Official of Seram Bagian Timur*

\*Catatan/note : Data sesuai izin trayek yang dikeluarkan Dinas Perhubungan, Komunikasi, dan Informatika Kabupaten Seram Bagian Timur

**Tabel 9.5** Jumlah Kendaraan yang Terdaftar pada Polres Seram Bagian Timur, 2018  
**Table** *Number of Vehicles Registered at Seram Bagian Timur Police Resort, 2018*

Jenis Kendaraan <i>Vehicles Type</i>	Tidak Umum <i>Non Public</i>		Umum <i>Public</i>		Jumlah <i>Total</i>
	Pemerintah <i>Government</i>	Swasta <i>Private</i>	Pemerintah <i>Government</i>	Swasta <i>Private</i>	
(1)	(2)	(3)	(4)	(5)	(6)
<b><u>Mobil Penumpang</u></b>					
Sedan	1	6	-	-	7
Jeep	-	3	1	-	4
ST Wagon	-	-	-	-	-
Suburban	-	-	-	-	-
Conbi	-	-	-	-	-
Minibus	-	183	23	52	258
Kendaraan Roda 3	-	-	-	-	-
Lain-lain	-	-	-	-	-
<b>Sub Jumlah</b>	<b>1</b>	<b>192</b>	<b>24</b>	<b>52</b>	<b>269</b>
<b><u>Mobil Beban</u></b>					
Truk Barang	-	193	3	22	218
Truk Kontainer	-	-	-	-	-
Truk Trailer	-	3	-	-	3
Truk Derek	-	-	-	-	-
Truk Tangki	-	-	-	-	-
Truk Traktor	-	-	-	-	-
Pick Up	-	-	2	72	74
Lain-lain	-	-	-	-	-
<b>Sub Jumlah</b>	<b>-</b>	<b>196</b>	<b>5</b>	<b>94</b>	<b>295</b>
<b><u>Alat Angkut</u></b>					
Becak	...	...	...	...	...
<b>Sub Jumlah</b>	<b>...</b>	<b>...</b>	<b>...</b>	<b>...</b>	<b>...</b>

TRANSPORTATION AND COMMUNICATION

Lanjutan Tabel / Continued Table (Tabel 9.5)

Jenis Kendaraan <i>Vehicles Type</i>	Tidak Umum <i>Non Public</i>		Umum <i>Public</i>		Jumlah <i>Total</i>
	Pemerintah <i>Government</i>	Swasta <i>Private</i>	Pemerintah <i>Government</i>	Swasta <i>Private</i>	
(1)	(2)	(3)	(4)	(5)	(6)
<b><u>Mobil Bus</u></b>					
Bus Biasa	-	22	1	3	26
Bus (Chasis Pjng)	-	2	-	3	5
Microbus	-	-	-	-	-
Bus Tingkat	-	-	-	-	-
Lain-lain	-	-	-	-	-
<b>Sub Jumlah</b>	-	24	1	6	31
<b><u>Sepeda Motor</u></b>					
Solo	105	2 913	77	-	3 095
Scooter	-	5	-	-	5
<b>Sub Jumlah</b>	105	2 918	77	-	3 100
<b><u>Kendaraan Khusus</u></b>					
Mobil Pemadam	-	-	-	-	-
Ambulance	-	-	-	-	-
<b>Sub Jumlah</b>	-	-	-	-	-
<b>2018</b>	<b>106</b>	<b>3 330</b>	<b>107</b>	<b>152</b>	<b>3 695</b>
<b>2017</b>	<b>519</b>	<b>671</b>	<b>6</b>	<b>531</b>	<b>1 727</b>

Sumber/Source: Polres Kabupaten Seram Bagian Timur / Seram Bagian Timur Police Resort

**Tabel 9.6 Bandara Lapangan Terbang dan Keadaannya di Kabupaten Seram Bagian Timur, 2018**  
***The Condition of Airports in Seram Bagian Timur Regency, 2018***

<b>Kecamatan/Bandara Lapangan Terbang</b> <i>District/Airports</i>	<b>Kelas</b> <i>Class</i>	<b>Kapasitas</b> <i>Capacity</i>	<b>Ukuran</b> <i>Size</i>	<b>Konstruksi</b> <i>Construction</i>
(1)	(2)	(3)	(4)	(5)
<b>Bula</b>	Lapter Swasta/ <i>Private Airport</i>	...	SD - 360	Gravel
<b>Tutuk Tolu</b>	Lapter Pemerintah/ <i>Government Airport</i>	...	(30mx1400m)	Hotmix

Sumber/Source: Dinas Perhubungan Kabupaten Seram Bagian Timur / *Transportation Official of Seram Bagian Timur*

**Tabel 9.7** Frekuensi Penerbangan Teratur (SKED) Menurut Rute Penerbangan di Kabupaten Seram Bagian Timur, 2018  
**Table** Regular Flight Frequency (SKED) Specified by Flight Routes in Seram Bagian Timur Regency, 2018

Rute Penerbangan <i>Flight Routes</i>	Frekuensi Penerbangan (per Minggu) <i>Flight Frequency (per Month)</i>	Jenis Pesawat <i>Type of Aircraft</i>	Maskapai Penerbangan <i>Airline Company</i>
(1)	(2)	(3)	(4)
Tahun 2018			
Kufar – Ambon	4 Flt	Cassa	Trigana Air

Sumber/Source: Dinas Perhubungan Kabupaten Seram Bagian Timur / *Transportation Official of Seram Bagian Timur*

**Tabel 9.8** Jumlah Penumpang Pesawat Menurut Rute Penerbangan per Bulan di Kabupaten Seram Bagian Timur, 2018  
*Number of Passenger by Flight Routes per Month in Seram Bagian Timur Regency, 2018*

Bulan Month	Rute Penerbangan Flight Routes	
	Kufar – Ambon	Ambon – Kufar
(1)	(2)	(3)
Januari	531	533
Februari	477	411
Maret	536	558
April	633	680
Mei	679	658
Juni	690	687
Juli	551	575
Agustus	645	655
September	628	528
Oktober	507	516
November	527	487
Desember	542	507
<b>Jumlah/Total</b>	6 946	6 795

Sumber/Source: Dinas Perhubungan Kabupaten Seram Bagian Timur / *Transportation Official of Seram Bagian Timur*



**Tabel 9.9 Pelabuhan dan Kedalamannya di Kabupaten Seram Bagian Timur, 2018**  
**Table Harbor and The Deep of Harbor in Seram Bagian Timur Regency, 2018**

Kecamatan	Nama Pelabuhan	Bahan Konstruksi Dermaga	Ukuran	Kedalaman (m)	
				Pasang	Surut
(1)	(2)	(3)	(4)	(5)	(6)
Bula	Pelabuhan Sesar	Beton	50 m	8 m	1 m
Seram Timur	Pelabuhan Geser	Beton	50 m	10 m	1 m
	Pelabuhan Penyeberangan ASDP	Beton	50 m	11 m	2 m
Tutuk Tolu	Pelabuhan Air Kasar	Beton	250 m	7 m	1 m
Kesui Watubela	Pelabuhan Kesui	Beton	50	9 m	1 m
Pulau Gorom	Pelabuhan Namalua	Beton	100 m	10 m	1 m
Gorom Timur	Pelabuhan Penyeberangan Kota Siri	Beton	60 m	10 m	1 m
Werinama	Pelabuhan Bemo	Beton	100 m	8 m	1 m
Lian Vitu	Pelabuhan Air Nanang	...	...	...	...
Teor	Pelabuhan Teor	...	....	....	...

Sumber/Source: Dinas Perhubungan Kabupaten Seram Bagian Timur / *Transportation Official of Seram Bagian Timur*

**Tabel 9.10** Banyaknya Surat Pos Kilat Khusus Dalam Negeri yang Diterima dan Dikirim Melalui Kantor Pos Bula, 2016-2017  
**Table** *Number of Special Express Post Letter Which Accepted and Sent via Bula Post Office, 2016-2017*

Bulan <i>Month</i>	Diterima <i>Accepted</i>	Dikirim <i>Posted</i>
(1)	(2)	(3)
Januari	106	44
Februari	541	70
Maret	1 028	57
April	842	49
Mei	949	69
Juni	861	49
Juli	700	65
Agustus	1 097	123
September	822	103
Oktober	1 145	86
November	1 062	118
Desember	1 118	88
<b>2017</b>	<b>10 271</b>	<b>921</b>
<b>2016</b>	<b>2 631</b>	<b>429</b>

Sumber/Source: PT Pos Indonesia, Kantor Pos Bula / Indonesian Pos Company, Bula Branch Office

**9.11 Banyaknya Wesel yang Diterima dan Dikirim Melalui Kantor Pos Bula, 2016-2017**  
**Number of Postal Rate Money Which Accepted and Sent via Bula Post Office, 2016-2017**

**Tabel**  
**Table**

<b>Bulan</b> <b>Month</b>	<b>Diterima</b> <b>Accepted</b>	<b>Dikirim</b> <b>Posted</b>
(1)	(2)	(3)
Januari	111	44
Februari	117	26
Maret	96	30
April	109	25
Mei	129	30
Juni	120	29
Juli	135	27
Agustus	144	27
September	126	25
Oktober	139	26
November	126	30
Desember	126	28
<b>2017</b>	<b>1 478</b>	<b>347</b>
<b>2016</b>	<b>571</b>	<b>224</b>

Sumber/Source: PT Pos Indonesia, Kantor Pos Bula / Indonesian Pos Company, Bula Branch Office

**Tabel** 9.12 Kapasitas Sentral Telepon Menurut Lokasi di Kabupaten Seram Bagian Timur, 2015-2018  
*Table* Central Telephone Capacity by Subdistrict in Seram Bagian Timur Regency, 2015-2018

Kecamatan <i>Districts</i>	2015	2016	2017	2018
(1)	(2)	(3)	(4)	(5)
Pulau Gorom	-	-	-	-
Kesui Watubela	-	-	-	-
Seram Timur	-	-	-	-
Tutuk Tolu	-	-	-	-
Werinama	-	-	-	-
Bula	260	280	350	550
Kilmury	-	-	-	-
Siwalalat	-	-	-	-
Teor	-	-	-	-
Gorom Timur	-	-	-	-
Bula Barat	-	-	-	-
Pulau Panjang	-	-	-	-
<b>Seram Bagian Timur</b>	<b>260</b>	<b>280</b>	<b>350</b>	<b>550</b>

Sumber/Source: Kantor Daerah Telekomunikasi Bula / Telecommunication Regional Office of Bula

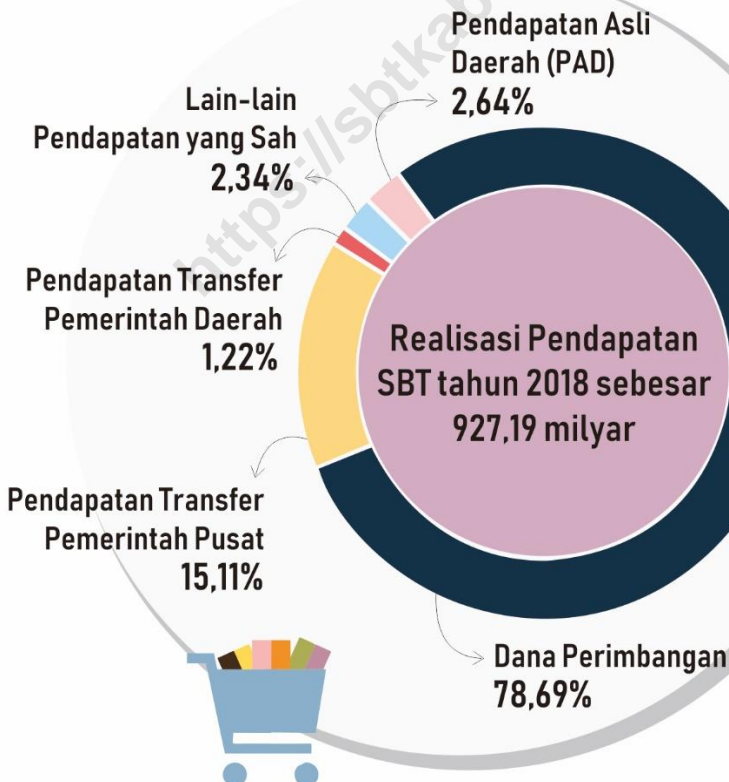
**9.13 Jumlah Pelanggan Telpon Menurut Bulan di Kabupaten Seram Bagian Timur, 2015-2018**  
**Number of Telephone Subscribers by Month in Seram Bagian Timur Regency, 2015-2018**

**Tabel**  
**Table**

<b>Bulan</b> <i>Month</i>	<b>2015</b>	<b>2016</b>	<b>2017</b>	<b>2018</b>
(1)	(2)	(3)	(4)	(5)
Januari	205	206	300	360
Februari	205	206	308	370
Maret	205	206	320	380
April	205	206	322	390
Mei	209	206	330	401
Juni	213	215	331	421
Juli	214	218	333	431
Agustus	215	218	337	437
September	218	221	341	450
Oktober	222	221	348	470
November	224	221	350	500
Desember	225	228	350	550

Sumber/Source: Kantor Daerah Telekomunikasi Bula / Telecommunication Regional Office of Bula

# KEUANGAN DAERAH DAN HARGA



**PENJELASAN TEKNIS**

1. **Realisasi Penerimaan dan Pengeluaran Pemerintah Provinsi** adalah realisasi/perhitungan APBD Provinsi pada tiap tahun anggaran.
2. **Pendapatan Asli Daerah (PAD)** adalah pendapatan yang diperoleh daerah yang dipungut berdasarkan peraturan daerah sesuai dengan peraturan perundang-undangan, guna keperluan daerah yang bersangkutan dalam membiayai kegiatannya.
3. **Dana Perimbangan** adalah dana yang bersumber dari pendapatan APBN yang dialokasikan kepada Daerah untuk mendanai kebutuhan daerah dalam rangka pelaksanaan desentralisasi.
4. **Lain-lain Pendapatan yang Sah** adalah pendapatan lainnya dari pemerintah pusat dan atau dari instansi pusat, serta dari daerah lainnya.

**TECHNICAL NOTES**

1. **Actual revenue and expenditure of Provincial Government** is the realization/provincial budget calculations for every fiscal year.
2. **Original Local Government Revenue** is revenue that withheld based on local regulations in accordance with the legislation, for the purposes of financing their activities.
3. **Balanced Budget** is the fund coming from the state budget that allocated to regions to fund their needs in the context of decentralization.
4. **Other Legal Revenue** is other income that coming from the central government and or from the central agencies, as well as from other local government.

**ULASAN**

Perkembangan harga bahan pokok tahun 2017 dan 2018 dapat dilihat pada tabel 10.2.1 – 10.2.2

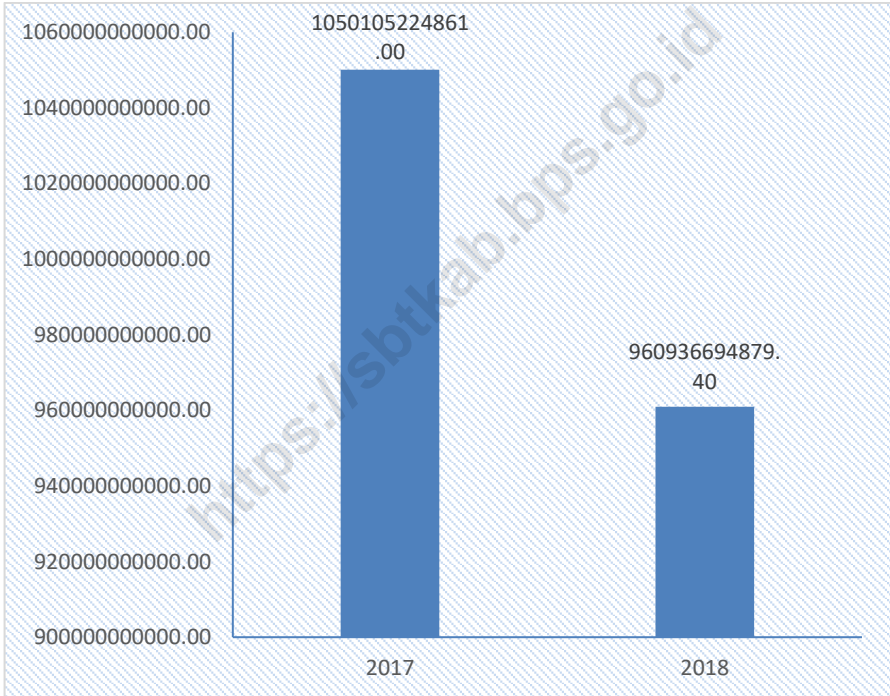
**DESCRIPTION**

Trend of price of basic commodities in 2017 and 2018, can be seen on table 10.2.1 – 10.2.2

<https://sbtkab.bps.go.id>



**Gambar 10** Realisasi Belanja Pemerintah Kabupaten Seram Bagian Timur Menurut Jenis Belanja (ribu rupiah), 2017-2018  
*Picture* **Actual Expenditures of Government of Seram Bagian Timur Regency by Kind of Expenditures (thousand rupiahs), 2017-2018**



Sumber/Source: Dinas Pendapatan Pengelolaan Keuangan dan Aset Kabupaten Seram Bagian Timur / *Earnings, Financial and Asset Management Official of Seram Bagian Timur Regency*

## 10.1 KEUANGAN DAERAH/LOCAL FINANCE

**Tabel 10.1.3 Realisasi Pendapatan Pemerintah Kabupaten Seram Bagian Timur Menurut Jenis Pendapatan (rupiah), 2017-2018**  
**Table Actual Revenues of Government of Seram Bagian Timur Regency by Source of Revenues (rupiahs), 2017-2018**

Jenis Pendapatan Source of Revenues		2017 <sup>1</sup>	2018 <sup>1</sup>
(1)	(2)	(3)	(3)
<b>1.</b>	<b>Penerimaan Daerah</b>	113.999.444.832,36	<b>92.427.510.011,09</b>
1.1	Sisa Lebih Perhitungan Anggaran Tahun Lalu	113.999.444.832,36	92.427.510.011,09
<b>2.</b>	<b>Pendapatan Asli Daerah (PAD)/Original Local Government Revenue</b>	<b>20.691.996.202,41</b>	<b>24.483.710.263,27</b>
2.1	Pajak Daerah/Local Taxes	4.418.715.423,00	5.786.627.952,00
2.2	Retribusi Daerah/Retributions	4.169.230.200,00	721.243.139,00
	Hasil Perusahaan Milik Daerah dan Pengelolaan Kekayaan Daerah yang Dipisahkan <i>Income of Regional Gov. Corporate and Management of Separated Reg. Gov. Wealth</i>	-	-
2.3	Lain-lain PAD yang Sah/Other Original Local Gov. Revenue	12.104.050.579,41	17.975.839.172,27
<b>3.</b>	<b>Dana Perimbangan/Balanced Budget</b>	<b>743.096.482.632,00</b>	<b>729.612.457.143,00</b>
3.1	Bagi Hasil Pajak/Tax Sharing	27.350.959.042,00	28.574.945.008,00
	Bagi Hasil Bukan Pajak/Sumber Daya Alam/Non Tax/Natural Resources Sharing	2.484.969.683,00	1.502.753.823,00
3.2	Dana Alokasi Umum General Allocation Funds	506.923.288.000,00	530.650.657.000,00
3.3	Dana Alokasi Khusus Special Allocation Funds		
3.4	Pendapatan Transfer Pemerintah Pusat Central Government Transfer	206.337.265.907,00	168.884.101.312,00
3.5	Pendapatan Transfer Pemerintah Daerah Local Government Transfer	217.921.654.710,00	140.065.596.000,00
3.6	Lain-lain Pendapatan yang Sah/Other Legal Revenue	37.536.575.283,30	21.735.937.638,12
	<b>Jumlah/Total</b>	<b>1.031.283.290.040,13</b>	<b>927.190.103.232,38</b>

Catatan/Note: <sup>1</sup> Data APBD

Sumber/Source: Dinas Pendapatan Pengelolaan Keuangan dan Aset Kabupaten Seram Bagian Timur / *Earnings, Financial and Asset Management Official of Seram Bagian Timur Regency*

**Tabel 10.1.4 Realisasi Belanja Pemerintah Kabupaten Seram Bagian Timur Menurut Jenis Belanja (rupiah), 2017-2018**  
**Actual Expenditures of Government of Seram Bagian Timur Regency by Kind of Expenditures (rupiahs), 2017-2018**

<b>Jenis Pendapatan</b>		<b>2017<sup>1</sup></b>	<b>2018<sup>1</sup></b>
<b>Source of Revenues</b>			
	<b>(1)</b>	<b>(2)</b>	<b>(3)</b>
<b>1.</b>	<b>Belanja Tidak Langsung</b> <b>Indirect Expenditure</b>	<b>454.434.075.223,00</b>	<b>433.794.931.878,00</b>
1.1	Belanja Pegawai/Personnel expenditure	204.902.324.183,00	220.375.169.638,00
1.2	Belanja Bunga/Repayments	148.559.600,00	-
1.3	Belanja Subsidi/ Subsidies Expenditure	3.999.731.000,00	7.237.261.000,00
1.4	Belanja Hibah/Grant	50.194.748.900,00	13.303.364.000,00
1.5	Belanja Bantuan Sosial Social Expenditure	13.014.000.000,00	12.865.850.000,00
1.6	Belanja Bagi Hasil kepada Provinsi/Kabupaten/Kota Sharing Fund Expenditure to Provincial/District/City and Village Government	-	-
1.7	Belanja Bantuan Keuangan kepada Provinsi/ Kabupaten/ Kota dan Pemerintah Desa Financial Assistance Expenditure to Provincial/ District/City and Village Government	177.674.711.540,00	175.068.299.740,00
1.8	Belanja Tidak Terduga Unpredicted Expenditure	4.500.000.000,00	4.944.987.500,00
<b>2</b>	<b>Belanja Langsung</b> <b>Direct Expenditure</b>	<b>595.671.149.638,00</b>	<b>527.141.763.001,40</b>
2.1	Belanja Pegawai/Personnel expenditure	48.961.486.893,00	37.436.679.325,00
2.2	Belanja Barang dan Jasa Goods and Services Expenditure	251.139.242.905,00	249.936.231.120,40
2.3	Belanja Modal Capital expenditure	295.570.419.840,00	239.768.852.556,00
<b>3</b>	<b>Pengeluaran Pembiayaan</b>	<b>2.750.000.000,00</b>	<b>4.600.000.000,00</b>
<b>Jumlah/Total</b>		<b>1.050.105.224.861,00</b>	<b>960.936.694.879,40</b>

Sumber/Source: Dinas Pendapatan Pengelolaan Keuangan dan Aset Kabupaten Seram Bagian Timur / *Earnings, Financial and Asset Management Official of Seram Bagian Timur Regency*

**Tabel** 10.1.3 **Neraca Daerah di Kabupaten Seram Bagian Timur Tahun Anggaran, 2017-2018**  
**Table** 10.1.3 **Regional Account in Seram Bagian Timur Regency Budget, 2017-2018**

Uraian <i>Description</i>	2017	2018
(1)	(2)	(3)
1. Aktiva Lancar/ <i>Currents Assets</i>	110.498.029.474,55	67.329.838.892,01
2. Investasi Jangka Panjang/ <i>Long Term Invest</i>	16.190.549.280,00	20.790.549.280,00
3. Aktiva Tetap/ <i>Fixed Assets</i>	1.543.004.443.255,21	1.663.205.659.323,57
4. Dana Cadangan/ <i>Reserve Fund</i>	-	-
5. Aktiva Lain-lain/ <i>Other Assets</i>	117.997.418.468,72	88.765.580.685,72
<b>Jumlah</b>	<b>1.787.690.440.478,48</b>	<b>1.840.091.628.181,30</b>
1. Utang Jangka Pendek/ <i>Short Term Payables</i>	7.281.141.794,00	1.300.831.795,00
2. Utang Jangka Panjang/ <i>Long Term Payables</i>	-	-
3. Jumlah Ekuitas Dana/ <i>Total Equity</i>	1.780.409.298.684,49	1.838.790.796.386,30
<b>Jumlah</b>	<b>1.787.690.440.478,49</b>	<b>1.840.091.628.181,30</b>

Sumber/Source: Dinas Pendapatan Pengelolaan Keuangan dan Aset Kabupaten Seram Bagian Timur / *Earnings, Financial and Asset Management Official of Seram Bagian Timur Regency*

## 10.2 HARGA/PRICE

**Tabel 10.2.3 Perkembangan Harga Eceran Rata-Rata Bahan Pokok Di Kabupaten Seram Bagian Timur Dirinci per Bulan, 2017**  
**Table Trend of Main Substance Price in Seram Bagian Timur Regency by Month, 2017**

Jenis Barang <i>Goods Type</i>	Merk/Kualitas <i>Merk/Quality</i>	Satuan <i>Unit</i>	Januari <i>January</i>	Februari <i>February</i>
(1)	(2)	(3)	(4)	(5)
Beras	Tawon	Kg	14.000	14.000
	Anggur	Kg	10.000	10.000
Tepung Terigu	Kompas	Kg	11.000	11.000
	Segi Tiga Biru	Kg	10.500	10.500
Ikan Segar	Cakalang	Kg	20.000	20.000
Ikan Asin Kering	Teri No. 3 Batu-batu	Kg	55.000	55.000
		Kg	39.000	40.000
Minyak Goreng	Bimoli Buatan Kampung	1 liter Botol	16.000	17.000
Gula Pasir	Gulaku Curah	Kg	20.000	20.000
		Kg	14.000	14.000
Garam	Bata Hancur	Batang	6.000	6.000
		250 gr	2.500	3.000
Minyak Tanah	Eceran	Liter	4.000	4.000
Sabun Cuci	Deterjen: Rinso Ekstra Aktif Sabun Colek: Wings	900 gr	20.000	20.000
		Batang	3.000	3.000
		450 gr	3.000	3.000
Tekstil	Tetoron Polos Tetoron Kembang Popling Kembang	Meter	-	-
		Meter	-	-
		Meter	-	-
Batik	Pangesto Solo B. Cap Putri Amelia	Helai	-	-
		Helai	-	-
Semen	Tonasa	Zak	80.000	78.000

Lanjutan Tabel/Continued Table( 10.2.1)

Jenis Barang <i>Goods Type</i>	Merk/Kualitas <i>Merk/Quality</i>	Satuan <i>Unit</i>	Maret <i>March</i>	April <i>April</i>
(1)	(2)	(3)	(6)	(7)
Beras	Tawon	Kg	14.000	14.000
	Anggur	Kg	10.000	10.000
Tepung Terigu	Kompas	Kg	11.000	11.000
	Segi Tiga Biru	Kg	11.000	11.000
Ikan Segar	Cakalang	Kg	20.000	20.000
Ikan Asin Kering	Teri No. 3 Batu-batu	Kg	50.000	50.000
		Kg	40.000	40.000
Minyak Goreng	Bimoli Buatan Kampung	1 liter Botol	17.000	17.000
Gula Pasir	Gulaku	Kg	18.000	18.000
	Curah	Kg	15.000	15.000
Garam	Bata Hancur	Batang	6.000	6.000
		250 gr	3.000	3.000
Minyak Tanah	Eceran	Liter	3.500	3.500
Sabun Cuci	Deterjen: Rinso Ekstra Aktif Sabun Colek: Wings	900 gr	23.000	23.000
		Batang	3.000	3.000
		450 gr	3.000	3.000
Tekstil	Tetoron Polos Tetoron Kembang Popling Kembang	Meter	-	-
		Meter	-	-
		Meter	-	-
Batik	Pangesto Solo B. Cap Putri Amelia	Helai	-	-
		Helai	-	-
Semen	Tonasa	Zak	78.000	78.000

Lanjutan Tabel/Continued Table( 10.2.1)

Jenis Barang <i>Goods Type</i>	Merk/Kualitas <i>Merk/Quality</i>	Satuan <i>Unit</i>	Mei <i>May</i>	Juni <i>June</i>
(1)	(2)	(3)	(8)	(9)
Beras	Tawon	Kg	14.000	14.000
	Anggur	Kg	11.000	11.000
Tepung Terigu	Kompas	Kg	11.000	11.000
	Segi Tiga Biru	Kg	11.000	11.000
Ikan Segar	Cakalang	Kg	35.000	35.000
Ikan Asin Kering	Teri No. 3	Kg	35.000	35.000
	Batu-batu	Kg	35.000	35.000
Minyak Goreng	Bimoli	1 liter	17.000	17.000
	Buatan Kampung	Botol	12.000	
Gula Pasir	Gulaku	Kg	20.000	20.000
	Curah	Kg	14.000	14.000
Garam	Bata	Batang	6.000	6.000
	Hancur	250 gr	3.000	3.000
Minyak Tanah	Eceran	Liter	3.500	3.500
Sabun Cuci	Deterjen: Rinso	900 gr	23.000	23.000
	Ekstra Aktif	Batang	3.000	3.000
	Sabun Colek: Wings	450 gr	3.000	3.000
Tekstil	Tetoron Polos	Meter	-	-
	Tetoron Kembang	Meter	-	-
	Popling Kembang	Meter	-	-
Batik	Pangesto Solo	Helai	-	-
	B. Cap Putri Amelia	Helai	-	-
Semen	Tonasa	Zak	78.000	73.000

Lanjutan Tabel/*Continued Table ( 10.2.1)*

Jenis Barang <i>Goods Type</i>	Merk/Kualitas <i>Merk/Quality</i>	Satuan <i>Unit</i>	Juli <i>July</i>	Agustus <i>August</i>
(1)	(2)	(3)	(10)	(11)
Beras	Tawon	Kg	13.000	13.000
	Anggur	Kg	11.000	11.000
Tepung Terigu	Kompas	Kg	11.000	11.000
	Segi Tiga Biru	Kg	11.000	11.000
Ikan Segar	Cakalang	Kg	40.000	40.000
Ikan Asin Kering	Teri No. 3 Batu-batu	Kg	50.000	50.000
		Kg	50.000	50.000
Minyak Goreng	Bimoli Buatan Kampung	1 liter	17.000	16.000
		Botol	12.000	12.000
Gula Pasir	Gulaku Curah	Kg	20.000	20.000
		Kg	14.000	14.000
Garam	Bata Hancur	Batang	6.000	6.000
		250 gr	3.000	3.000
Minyak Tanah	Eceran	Liter	3.500	3.500
Sabun Cuci	Deterjen: Rinso Ekstra Aktif Sabun Colek: Wings	900 gr	23.000	23.000
		Batang	3.000	3.000
		450 gr	3.000	3.000
Tekstil	Tetoron Polos Tetoron Kembang Popling Kembang	Meter	-	-
		Meter	-	-
		Meter	-	-
Batik	Pangesto Solo B. Cap Putri Amelia	Helai	-	-
		Helai	-	-
Semen	Tonasa	Zak	73.000	73.000



Lanjutan Tabel/Continued Table ( 10.2.1)

Jenis Barang <i>Goods Type</i>	Merk/Kualitas <i>Merk/Quality</i>	Satuan <i>Unit</i>	September <i>September</i>	Oktober <i>October</i>
(1)	(2)	(3)	(12)	(13)
Beras	Tawon	Kg	13.000	13.000
	Anggur	Kg	11.000	11.000
Tepung Terigu	Kompas	Kg	11.000	11.000
	Segi Tiga Biru	Kg	11.000	11.000
Ikan Segar	Cakalang	Kg	40.000	40.000
Ikan Asin Kering	Teri No. 3	Kg	50.000	50.000
	Batu-batu	Kg	50.000	50.000
Minyak Goreng	Bimoli	1 liter	16.000	16.000
	Buatan Kampung	Botol	12.000	12.000
Gula Pasir	Gulaku	Kg	20.000	20.000
	Curah	Kg	14.000	14.000
Garam	Bata	Batang	6.000	6.000
	Hancur	250 gr	3.000	3.000
Minyak Tanah	Eceran	Liter	3.500	4.000
Sabun Cuci	Deterjen: Rinso	900 gr	23.000	21.000
	Ekstra Aktif	Batang	3.000	3.000
	Sabun Colek: Wings	450 gr	3.000	3.000
Tekstil	Tetoron Polos	Meter	-	-
	Tetoron Kembang	Meter	-	-
	Popling Kembang	Meter	-	-
Batik	Pangesto Solo	Helai	-	-
	B. Cap Putri Amelia	Helai	-	-
Semen	Tonasa	Zak	73.000	73.000

Lanjutan Tabel/*Continued Table ( 10.2.1)*

Jenis Barang <i>Goods Type</i>	Merk/Kualitas <i>Merk/Quality</i>	Satuan <i>Unit</i>	November <i>November</i>	Desember <i>December</i>
(1)	(2)	(3)	(14)	(15)
Beras	Tawon	Kg	13.000	13.000
	Anggur	Kg	11.000	11.000
Tepung Terigu	Kompas	Kg	10.000	10.000
	Segi Tiga Biru	Kg	10.000	10.000
Ikan Segar	Cakalang	Kg	40.000	40.000
Ikan Asin Kering	Teri No. 3 Batu-batu	Kg	50.000	50.000
		Kg	50.000	50.000
Minyak Goreng	Bimoli Buatan Kampung	1 liter	16.000	16.000
		Botol	12.000	12.000
Gula Pasir	Gulaku Curah	Kg	20.000	20.000
		Kg	14.000	14.000
Garam	Bata Hancur	Batang	6.000	6.000
		250 gr	3.000	3.000
Minyak Tanah	Eceran	Liter	4.000	4.000
Sabun Cuci	Deterjen: Rinso Ekstra Aktif Sabun Colek: Wings	900 gr	21.000	21.000
		Batang	3.000	3.000
		450 gr	3.000	3.000
Tekstil	Tetoron Polos Tetoron Kembang Popling Kembang	Meter	-	-
		Meter	-	-
		Meter	-	-
Batik	Pangesto Solo B. Cap Putri Amelia	Helai	-	-
		Helai	-	-
Semen	Tonasa	Zak	73.000	73.000

Sumber/Source: Survei Harga Perdesaan

**10.2.4 Perkembangan Harga Eceran Rata-Rata Bahan Pokok Di Kabupaten Seram Bagian Timur Dirinci per Bulan, 2018**

**Tabel**

Table

**Trend of Main Substance Price in Seram Bagian Timur Regency by Month, 2018**

<b>Jenis Barang</b> <i>Goods Type</i>	<b>Merk/Kualitas</b> <i>Merk/Quality</i>	<b>Satuan</b> <i>Unit</i>	<b>Januari</b> <i>January</i>	<b>Februari</b> <i>February</i>
(1)	(2)	(3)	(4)	(5)
Beras	Tawon	Kg	14.000	14.000
	Anggur	Kg	11.000	11.000
Tepung Terigu	Kompas	Kg	9.000	11.000
	Segi Tiga Biru	Kg	11.000	11.000
Ikan Segar	Cakalang	Kg	40.000	40.000
Ikan Asin Kering	Teri No. 3	Kg	50.000	50.000
	Batu-batu	Kg	-	-
Minyak Goreng	Bimoli	1 liter	17.000	17.000
	Buatan Kampung	Botol	-	-
Gula Pasir	Gulaku	Kg	18.000	19.000
	Curah	Kg	12.000	13.000
Garam	Bata	Batang	-	-
	Hancur	250 gr	3.000	4.000
Minyak Tanah	Eceran	Liter	4.000	5.000
Sabun Cuci	Deterjen: Rinso	900 gr	21.000	21.000
	Ekstra Aktif	Batang	-	-
	Sabun Colek: Wings	450 gr	2.000	2.000
Tekstil	Tetoron Polos	Meter	-	-
	Tetoron Kembang	Meter	-	-
	Popling Kembang	Meter	-	-
Batik	Pangesto Solo	Helai	-	-
	B. Cap Putri Amelia	Helai	-	-
Semen	Tonasa	Zak	73.000	73.000

Lanjutan Tabel/Continued Table( 10.2.2)

Jenis Barang <i>Goods Type</i>	Merk/Kualitas <i>Merk/Quality</i>	Satuan <i>Unit</i>	Maret <i>March</i>	April <i>April</i>
(1)	(2)	(3)	(6)	(7)
Beras	Tawon	Kg	14.000	14.000
	Anggur	Kg	11.000	-
Tepung Terigu	Kompas	Kg	11.000	11.000
	Segi Tiga Biru	Kg	11.000	11.000
Ikan Segar	Cakalang	Kg	40.000	17.857
Ikan Asin Kering	Teri No. 3 Batu-batu	Kg	50.000	50.000
		Kg	-	-
Minyak Goreng	Bimoli Buatan Kampung	1 liter	17.000	17.000
		Botol	-	-
Gula Pasir	Gulaku Curah	Kg	19.000	17.000
		Kg	13.000	13.000
Garam	Bata Hancur	Batang	-	-
		250 gr	4.000	4.000
Minyak Tanah	Eceran	Liter	5.000	5.000
Sabun Cuci	Deterjen: Rinso Ekstra Aktif Sabun Colek: Wings	900 gr	21.000	21.000
		Batang	-	-
		450 gr	2.000	2.000
Tekstil	Tetoron Polos Tetoron Kembang Popling Kembang	Meter	-	-
		Meter	-	-
		Meter	-	-
Batik	Pangesto Solo B. Cap Putri Amelia	Helai	-	-
		Helai	-	-
Semen	Tonasa	Zak	73.000	73.000

Lanjutan Tabel/Continued Table( 10.2.2)

Jenis Barang <i>Goods Type</i>	Merk/Kualitas <i>Merk/Quality</i>	Satuan <i>Unit</i>	Mei <i>May</i>	Juni <i>June</i>
(1)	(2)	(3)	(8)	(9)
Beras	Tawon	Kg	14.000	14.000
	Anggur	Kg	-	-
Tepung Terigu	Kompas	Kg	11.000	11.000
	Segi Tiga Biru	Kg	11.000	11.000
Ikan Segar	Cakalang	Kg	41.666	25.000
Ikan Asin Kering	Teri No. 3	Kg	50.000	50.000
	Batu-batu	Kg	-	-
Minyak Goreng	Bimoli	1 liter	17.000	17.000
	Buatan Kampung	Botol	-	-
Gula Pasir	Gulaku	Kg	17.000	17.000
	Curah	Kg	13.000	13.000
Garam	Bata	Batang	-	-
	Hancur	250 gr	4.000	4.000
Minyak Tanah	Eceran	Liter	5.000	5.000
Sabun Cuci	Deterjen: Rinso	900 gr	21.000	21.000
	Ekstra Aktif	Batang	-	-
	Sabun Colek: Wings	450 gr	2.000	2.000
Tekstil	Tetoron Polos	Meter	-	-
	Tetoron Kembang	Meter	-	-
	Popling Kembang	Meter	-	-
Batik	Pangesto Solo	Helai	-	-
	B. Cap Putri Amelia	Helai	-	-
Semen	Tonasa	Zak	73.000	73.000

Lanjutan Tabel/Continued Table( 10.2.2)

Jenis Barang <i>Goods Type</i>	Merk/Kualitas <i>Merk/Quality</i>	Satuan <i>Unit</i>	Juli <i>July</i>	Agustus <i>August</i>
(1)	(2)	(3)	(10)	(11)
Beras	Tawon	Kg	14.000	14.000
	Anggur	Kg	-	-
Tepung Terigu	Kompas	Kg	11.000	11.000
	Segi Tiga Biru	Kg	11.000	11.000
Ikan Segar	Cakalang	Kg	16.835	10.714
Ikan Asin Kering	Teri No. 3 Batu-batu	Kg	50.000	50.000
		Kg	-	-
Minyak Goreng	Bimoli Buatan Kampung	1 liter	17.000	17.000
		Botol	-	-
Gula Pasir	Gulaku Curah	Kg	17.000	17.000
		Kg	13.000	13.000
Garam	Bata Hancur	Batang	-	-
		250 gr	4.000	4.000
Minyak Tanah	Eceran	Liter	5.000	5.000
Sabun Cuci	Deterjen: Rinso Ekstra Aktif Sabun Colek: Wings	900 gr	22.000	22.000
		Batang	-	-
		450 gr	2.000	2.000
Tekstil	Tetoron Polos Tetoron Kembang Popling Kembang	Meter	-	-
		Meter	-	-
		Meter	100.000	100.000
Batik	Pangesto Solo B. Cap Putri Amelia	Helai	-	-
		Helai	-	-
Semen	Tonasa	Zak	73.000	73.000

LOCAL FINANCE AND PRICE

Lanjutan Tabel/Continued Table( 10.2.2)

Jenis Barang Goods Type	Merk/Kualitas Merk/Quality	Satuan Unit	September September	Oktober October
(1)	(2)	(3)	(12)	(13)
Beras	Tawon	Kg	14.000	14.000
	Anggur	Kg	-	-
Tepung Terigu	Kompas	Kg	11.000	11.000
	Segi Tiga Biru	Kg	11.000	11.000
Ikan Segar	Cakalang	Kg	10.714	14.286
Ikan Asin Kering	Teri No. 3	Kg	50.000	50.000
	Batu-batu	Kg	-	-
Minyak Goreng	Bimoli	1 liter	17.000	17.000
	Buatan Kampung	Botol	-	-
Gula Pasir	Gulaku	Kg	17.000	17.000
	Curah	Kg	13.000	13.000
Garam	Bata	Batang	-	-
	Hancur	250 gr	4.000	4.000
Minyak Tanah	Eceran	Liter	5.000	5.000
Sabun Cuci	Deterjen: Rinso	900 gr	22.000	22.000
	Ekstra Aktif	Batang	-	-
	Sabun Colek: Wings	450 gr	2.000	2.000
Tekstil	Tetoron Polos	Meter	-	-
	Tetoron Kembang	Meter	-	-
	Popling Kembang	Meter	-	-
Batik	Pangesto Solo	Helai	-	-
	B. Cap Putri Amelia	Helai	-	-
Semen	Tonasa	Zak	75.000	75.000

Lanjutan Tabel/Continued Table( 10.2.2)

Jenis Barang <i>Goods Type</i>	Merk/Kualitas <i>Merk/Quality</i>	Satuan <i>Unit</i>	November <i>November</i>	Desember <i>December</i>
(1)	(2)	(3)	(14)	(15)
Beras	Tawon	Kg	14.000	14.000
	Anggur	Kg	-	-
Tepung Terigu	Kompas	Kg	11.000	11.000
	Segi Tiga Biru	Kg	11.000	11.000
Ikan Segar	Cakalang	Kg	10.417	10.417
Ikan Asin Kering	Teri No. 3 Batu-batu	Kg	50.000	50.000
		Kg	-	-
Minyak Goreng	Bimoli Buatan Kampung	1 liter	17.000	17.000
		Botol	-	-
Gula Pasir	Gulaku Curah	Kg	18.000	18.000
		Kg	14.000	14.000
Garam	Bata Hancur	Batang	-	-
		250 gr	4.000	4.000
Minyak Tanah	Eceran	Liter	5.000	5.000
Sabun Cuci	Deterjen: Rinso Ekstra Aktif Sabun Colek: Wings	900 gr	22.000	22.000
		Batang	-	-
		450 gr	2.000	2.000
Tekstil	Tetoron Polos Tetoron Kembang Popling Kembang	Meter	-	-
		Meter	-	-
		Meter	-	-
Batik	Pangesto Solo B. Cap Putri Amelia	Helai	-	-
		Helai	-	-
Semen	Tonasa	Zak	75.000	75.000

Sumber/Source: Survei Harga Perdesaan



**10.2.5 Harga Eceran Rata-Rata Bahan Pokok di Kabupaten Seram Bagian Timur, 2017**

**Tabel**

**Table**

**Main Substance Price in Average in Seram Bagian Timur Regency, 2017**

<b>Jenis Barang</b> <i>Goods Type</i>	<b>Merk/Kualitas</b> <i>Merk/Quality</i>	<b>Satuan</b> <i>Unit</i>	<b>Rata-Rata / Average</b>
<b>(1)</b>	<b>(2)</b>	<b>(3)</b>	<b>(4)</b>
Beras	Tawon	Kg	13.500
	Anggur	Kg	10.666
Tepung Terigu	Kompas Segi Tiga Biru	Kg	10.833
		Kg	10.750
Ikan Segar	Cakalang	Kg	32.500
Ikan Asin Kering	Teri No. 3 Batu-batu	Kg	48.333
		Kg	44.083
Minyak Goreng	Bimoli Buatan Kampung	1 liter	16.500
		Botol	12.000
Gula Pasir	Gulaku Curah	Kg	19.667
		Kg	14.166
Garam	Bata Hancur	Batang	6.000
		250 gr	2.958
Minyak Tanah	Eceran	Liter	3.8708
Sabun Cuci	Deterjen: Rinso Ekstra Aktif Sabun Colek: Wings	900 gr	22.000
		Batang	3.000
		450 gr	3.000
Tekstil	Tetoron Polos Tetoron Kembang Popling Kembang	Meter	-
		Meter	-
		Meter	-
Batik	Pangesto Solo B. Cap Putri Amelia	Helai	-
		Helai	-
Semen	Tonasa	Zak	75.250

Sumber/Source: Survei Harga Perdesaan

### 10.2.6 Harga Eceran Rata-Rata Bahan Pokok di Kabupaten Seram Bagian Timur, 2018

**Tabel**

**Table**

**Main Substance Price in Average in Seram Bagian Timur Regency, 2018**

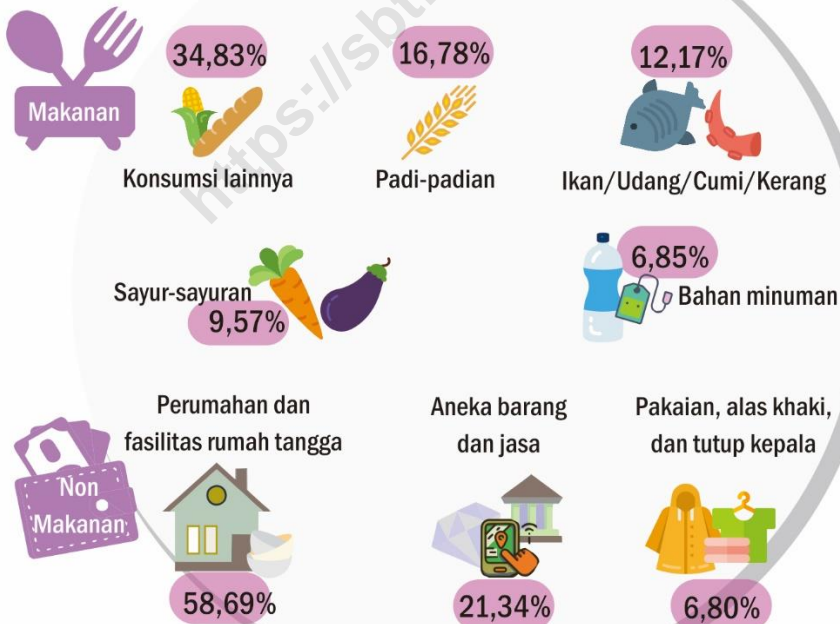
Jenis Barang <i>Goods Type</i>	Merk/Kualitas <i>Merk/Quality</i>	Satuan <i>Unit</i>	Rata-Rata / <i>Average</i>
(1)	(2)	(3)	(4)
Beras	Tawon	Kg	14.000
	Anggur	Kg	11.000
Tepung Terigu	Kompas Segi Tiga Biru	Kg	10.833
		Kg	11.000
Ikan Segar	Cakalang	Kg	23.158
Ikan Asin Kering	Teri No. 3 Batu-batu	Kg	50.000
		Kg	-
Minyak Goreng	Bimoli Buatan Kampung	1 liter	17.000
		Botol	-
Gula Pasir	Gulaku Curah	Kg	17.583
		Kg	13.083
Garam	Bata Hancur	Batang	-
		250 gr	3.916
Minyak Tanah	Eceran	Liter	4.916
Sabun Cuci	Deterjen: Rinso Ekstra Aktif Sabun Colek: Wings	900 gr	21.500
		Batang	-
		450 gr	2.000
Tekstil	Tetoron Polos Tetoron Kembang Popling Kembang	Meter	-
		Meter	-
		Meter	-
Batik	Pangesto Solo B. Cap Putri Amelia	Helai	-
		Helai	-
Semen	Tonasa	Zak	73.666

Sumber/Source: Survei Harga Perdesaan



## PENGELUARAN PENDUDUK DAN KONSUMSI MAKANAN

Persentase Rata-Rata  
Pengeluaran Per Kapita Sebulan



**PENJELASAN TEKNIS**

1. **Pengeluaran rata-rata per kapita** adalah biaya yang dikeluarkan untuk konsumsi semua anggota rumah tangga selama sebulan baik yang berasal dari pembelian, pemberian maupun produksi sendiri dibagi dengan banyaknya anggota rumah tangga dalam rumah tangga tersebut.

**TECHNICAL NOTES**

1. **Per capita Average Expenditure** is the cost spent for all household members consumption during the month, whether from purchasing, giving or own production, divided by the number of household members in the household.

<https://sbt.kab.bps.go.id>

## PENGELUARAN PENDUDUK DAN KONSUMSI MAKANAN

### ULASAN

Berdasarkan data Survei Sosial Ekonomi (Susenas) 2018, rata-rata pengeluaran per kapita penduduk Kabupaten Seram Bagian Timur tahun 2018 sebesar Rp 432.457,- untuk makanan dan Rp 316.830,- untuk non makanan.

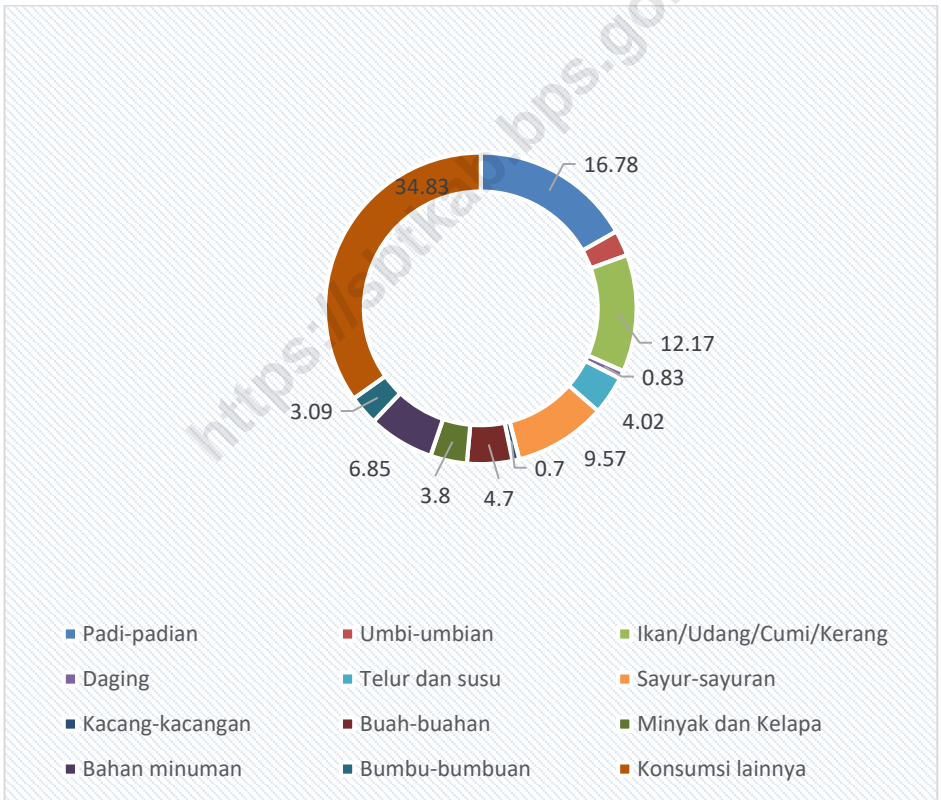
Pengeluaran terbesar makanan adalah kelompok makan lainnya sebesar 34,83 persen, terendah kelompok kacang-kacangan sebesar 0,70 persen. Sementara itu, pengeluaran terbesar non makanan adalah kelompok perumahan dan fasilitas rumah sebesar 58,69 persen, terendah keperluan pesta dan upacara sebesar 1,54 persen.

### DESCRIPTION

*Based on the Socioeconomic Survey ( Susenas ) data in 2018 , the average expenditure per capita of seram Bagian Timur in 2018 are Rp 432.457, - for food and Rp 316.830, - for non-food*

*Largest food expenditure is Miscellaneous food items about 34,83 percent , the lowest groups is legume about 0,70 percent . Meanwhile , the largest non-food expenditures are housing and home facilities about 58,69 percent, the lowest expenditure group are Parties and ceremonies about 1,54 percent .*

**Gambar 11** Persentase Rata-rata Pengeluaran Per Kapita Sebulan Menurut Kelompok Makanan di Kabupaten Seram Bagian Timur, 2018  
*Percentage of Average Expenditure Per Capita Per Month by Food Group in Seram Bagian Timur Regency, 2018*



Sumber/Source: Survei Sosial Ekonomi Nasional, Maret/National Socioeconomic Survey, March

**Tabel 11.1 Rata-rata Konsumsi Protein Perkapita Sehari di Kabupaten Seram Bagian Timur menurut Jenis Bahan Makanan, 2018**  
*Average Percapita Daily Protein Consumption in the Seram Bagian Timur Regency by Food Item, 2018*

Pengeluaran <i>Expenditure Item</i>		2018
(1)		(2)
1.	Padi-padian/ <i>Cereals</i>	17,41
2.	Umbi-umbian/ <i>Tubers</i>	0,39
3.	Ikan/ <i>Fish</i>	14,83
4.	Daging/ <i>Meat</i>	0,44
5.	Telur dan Susu/ <i>Eggs &amp; Milk</i>	1,43
6.	Sayur-sayuran/ <i>Vegetables</i>	1,93
7.	Kacang-kacangan/ <i>Legumes</i>	0,90
8.	Buah-buahan/ <i>Fruits</i>	0,45
9.	Minyak dan Lemak/ <i>Oil &amp; Fats</i>	0,31
10.	Bahan Minuman/ <i>Beverage Stufs</i>	0,97
11.	Bumbu-bumbuan/ <i>Spices</i>	0,15
12.	Konsumsi Lainnya/ <i>Miscellaneous Food Items</i>	0,75
13.	Makanan dan Minuman Jadi/ <i>Prepared Food and Beverage</i>	7,42
<b>Jumlah</b> <b>Total</b>		<b>47,39</b>

Sumber/Source: Survei Sosial Ekonomi Nasional, Maret/National Socioeconomic Survey, March



**Tabel 11.2 Rata-rata Konsumsi Kalori Perkapita Sehari di Kabupaten Seram Bagian Timur menurut Jenis Bahan Makanan, 2018**  
**Average Percapita Daily Calorie Consumption in the Seram Bagian Timur Regency by Food Item, 2018**

Pengeluaran <i>Expenditure Item</i>		2018 [kkal]
(1)		(2)
1.	Padi-padian/ <i>Cereals</i>	740,62
2.	Umbi-umbian/ <i>Tubers</i>	125,67
3.	Ikan/ <i>Fish</i>	90,87
4.	Daging/ <i>Meat</i>	6,76
5.	Telur dan Susu/ <i>Eggs &amp; Milk</i>	27,68
6.	Sayur-sayuran/ <i>Vegetables</i>	29,76
7.	Kacang-kacangan/ <i>Legumes</i>	10,54
8.	Buah-buahan/ <i>Fruits</i>	39,93
9.	Minyak dan Lemak/ <i>Oil &amp; Fats</i>	254,90
10.	Bahan Minuman/ <i>Beverage Stuffs</i>	142,08
11.	Bumbu-bumbuan/ <i>Spices</i>	5,34
12.	Konsumsi Lainnya/ <i>Miscellaneous Food Items</i>	35,26
13.	Makanan dan Minuman Jadi/ <i>Prepared Food and Beverage</i>	293,39
<b>Jumlah Makanan</b> <b>Total of Food</b>		1 802,79

Sumber/Source: Survei Sosial Ekonomi Nasional, Maret/*National Socioeconomic Survey, March*

**Tabel 11.3 Rata-rata Pengeluaran dan Persentase Rata-rata Pengeluaran Per Kapita Sebulan Menurut Kelompok Makanan di Kabupaten Seram Bagian Timur, 2018**  
*Average Expenditure and Percentage of Average Expenditure Per Capita Per Month by Food Group in Seram Bagian Timur Regency, 2018*

<b>Kelompok Makanan Food Group</b>	<b>Rata-rata Pengeluaran Average Expenditure (rupiah)</b>	<b>Persentase Rata-rata Pengeluaran Percentage of Average Expenditure</b>
(1)	(2)	(3)
Padi-padian/ <i>Cereals</i>	72 578	16,78
Umbi-umbian/ <i>Tubers</i>	11 507	2,66
Ikan/Udang/Cumi/Kerang <i>Fish/Prawn/Squid/Clam</i>	52 635	12,17
Daging/ <i>Meat</i>	3 582	0,83
Telur dan susu/ <i>Eggs and milk</i>	17 375	4,02
Sayur-sayuran/ <i>Vegetables</i>	41 394	9,57
Kacang-kacangan/ <i>Legumes</i>	3 031	0,70
Buah-buahan/ <i>Fruits</i>	20 310	4,70
Minyak dan Kelapa/ <i>Oil and Coconut</i>	16 454	3,80
Bahan minuman/ <i>Beverage stuffs</i>	29 620	6,85
Bumbu-bumbuan/ <i>Spices</i>	13 345	3,09
Konsumsi lainnya/ <i>Miscellaneous food items</i>	150 626	34,83
<b>Jumlah/Total</b>	<b>432 457</b>	<b>100</b>

Sumber/Source: Survei Sosial Ekonomi Nasional, Maret/National Socioeconomic Survey, March

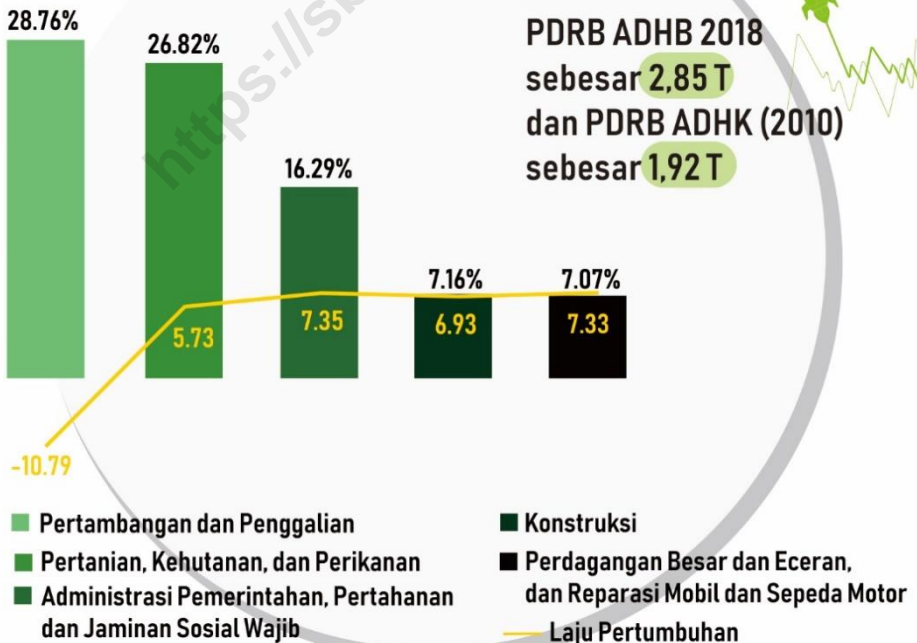
**Tabel 11.4** Rata-rata Pengeluaran dan Persentase Rata-rata Pengeluaran Per Kapita Sebulan Menurut Kelompok Bukan Makanan di Kabupaten Seram Bagian Timur, 2018  
**Average Expenditure and Percentage of Average Expenditure Per Capita Per Month by Non-Food Group in Seram Bagian Timur Regency, 2018**

Kelompok Bukan Makanan <i>Non-Food Group</i>	Rata-rata Pengeluaran <i>Average Expenditure</i> (rupiah)	Persentase Rata-rata Pengeluaran <i>Percentage of Average</i> <i>Expenditure</i>
(1)	(2)	(3)
Perumahan dan fasilitas rumah tangga/Housing and household facility	185 959	58,69
Aneka barang dan jasa/Goods and services	67 597	21,34
Pakaian, alas kaki, dan tutup kepala Clothing, footwear, and headgear	21 551	6,80
Barang yang tahan lama/Durable goods	21 408	6,76
Pajak, pungutan, dan asuransi Taxes and insurances	15 422	4,87
Keperluan pesta dan upacara Parties and ceremonies	4 893	1,54
<b>Jumlah/Total</b>	<b>316 830</b>	<b>100,00</b>

Sumber/Source: Survei Sosial Ekonomi Nasional. Maret/National Socioeconomic Survey. March

# PENDAPATAN REGIONAL

## Distribusi Terbesar PDRB Lapangan Usaha 2018



**PENJELASAN TEKNIS**

1. Penghitungan statistik neraca nasional mengikuti buku petunjuk yang diterbitkan oleh Perserikatan Bangsa Bangsa (PBB) dikenal sebagai Sistem Neraca Nasional (SNN). SNN adalah rekomendasi internasional tentang bagaimana menyusun ukuran aktivitas ekonomi yang sesuai dengan standar neraca baku yang didasarkan pada prinsip-prinsip ekonomi. Rekomendasi yang dimaksud dinyatakan dalam sekumpulan konsep, definisi, klasifikasi, dan aturan neraca yang disepakati secara internasional dalam mengukur indikator tertentu seperti Produk Domestik Bruto (PDB). Salah satu bentuk adaptasi pencatatan statistik nasional adalah melakukan perubahan tahun dasar PDB Indonesia dari tahun 2000 ke 2010. Perubahan tahun dasar PDB dilakukan seiring dengan mengadopsi rekomendasi PBB yang tertuang dalam Sistem Neraca Nasional 2008 (SNA 2008).
2. Produk Domestik Bruto pada tingkat nasional serta Produk Domestik Regional Bruto (PDRB)

**TECHNICAL NOTES**

1. *The method used to estimate national accounts statistics is based on the standard guidelines formed by United Nation known as System of National Accounts (SNA). SNA is the internationally agreed standard set of recommendations on how to compile measures of economic activity in accordance with strict accounting conventions based on economic principles. The recommendations are expressed in term of a set of concepts, definitions, classifications and accounting rules that comprise the internationally agreed standard for measuring indicators such as Gross Domestic Product (GDP). One of the improvement in the national statistical system is to rebase GDP form base year 2000 to 2010 in order to capture current economic condition. It is in line with the United Nations (UN) recommendation on 2008 SNA.*
2. *The basic measure of the value added arising from economic activity is known as Gross Domestic*

pada tingkat regional (provinsi) menggambarkan kemampuan suatu wilayah untuk menciptakan nilai tambah pada suatu waktu tertentu. Untuk menyusun PDB maupun PDRB digunakan 2 pendekatan, yaitu lapangan usaha dan pengeluaran. Keduanya menyajikan komposisi data nilai tambah dirinci menurut sumber kegiatan ekonomi (lapangan usaha) dan menurut komponen penggunaannya. PDB maupun PDRB dari sisi lapangan usaha merupakan penjumlahan seluruh komponen nilai tambah bruto yang mampu diciptakan oleh sektor-sektor ekonomi atas berbagai aktivitas produksinya. Sedangkan dari sisi pengeluaran menjelaskan tentang penggunaan dari nilai tambah tersebut.

*Product at the national level and Gross Regional Domestic Product (GRDP) at the regional level (provinces/regencies/municipalities). To compile these statistics, two approaches have been used, i.e. "production approach" and "expenditure approach". The first approach is to measure value added produced by various kinds of economic activities, while the second approach is to measure final uses of the country's output. In other words, GDP/GRDP is the sum of total value added produced by all economic industries (activities) and the way of using it.*

3. PDB menurut lapangan usaha mengalami perubahan klasifikasi dari 9 lapangan usaha menjadi 17 lapangan usaha. PDB menurut lapangan usaha dirinci menurut total nilai tambah dari seluruh sektor ekonomi yang mencakup lapangan usaha Pertanian, Kehutanan, dan Perikanan; Pertambangan dan Penggalian; Industri Pengolahan; Pengadaan Listrik dan Gas; Pengadaan Air, Pengelolaan Sampah, Limbah dan

3. *GDP by industry classification changes from 9 sectors to 17 industries. GDP by industry is classified by types of economic activities such as Agriculture, Forestry and Fishing; Mining and Quarrying; Manufacturing; Electricity and Gas; Water supply, Sewerage, Waste Management and Remediation Activities; Construction; Wholesale and Retail Trade; Repair of Motor Vehicles and Motorcycles; Transportation and*

## REGIONAL INCOME

Daur Ulang; Konstruksi; Perdagangan Besar dan Eceran, Reparasi Mobil dan Sepeda Motor; Transportasi dan Pergudangan; Penyediaan Akomodasi dan Makan Minum; Informasi dan Komunikasi; Jasa Keuangan dan Asuransi; Real Estat; Jasa Perusahaan; Administrasi Pemerintahan, Pertahanan dan Jaminan Sosial Wajib; Jasa Pendidikan; Jasa Kesehatan dan Kegiatan Sosial; dan Jasa lainnya.

*Storage; Accommodation and Food Service Activities; Information and Communication; Financial and Insurance Activities; Real Estate Activities; Business Activities; Public Administration; Defence and Compulsory Social Security; Education; Human Health and Social Work Activities; and Other Services Activities.*

4. PDB menurut pengeluaran mengalami perubahan klasifikasi dimana pengeluaran konsumsi Lembaga Non Profit yang Melayani Rumah Tangga (LNPR) yang sebelumnya termasuk bagian dari pengeluaran konsumsi rumah tangga menjadi komponen terpisah. Sehingga klasifikasi PDB menurut pengeluaran dirinci menjadi 7 komponen yaitu komponen pengeluaran konsumsi rumah tangga, pengeluaran konsumsi LNPR, pengeluaran konsumsi pemerintah, pembentukan modal tetap bruto, perubahan inventori, ekspor barang dan jasa, dan impor barang dan jasa.

4. *GDP by expenditure classification changes where consumption expenditure Non-profit Institutions Serving Households (NPISH) previously included as part of household consumption expenditure is taken out into separate component. So that, GDP by type of expenditures is classified into: household consumption expenditure, NPISH consumption expenditure, government consumption expenditure, gross fixed capital formation, changes in inventories, exports of goods and services, and imports of goods and services.*

5. Pengeluaran konsumsi rumah tangga mencakup berbagai pengeluaran konsumsi akhir rumah

5. *Household consumption expenditures consist of expenditures incurred by*

tangga atas barang dan jasa untuk memenuhi kebutuhan individu ataupun kelompok secara langsung. Pengeluaran rumah tangga di sini mencakup makanan dan minuman selain restoran; pakaian, alas kaki dan jasa perawatannya; perumahan dan perlengkapan rumah tangga; kesehatan dan pendidikan; transportasi dan komunikasi; restoran dan hotel serta lainnya.

*households, which are used for individual or collective needs. Household consumptions are classified into food and beverages other than restaurants; clothing, footwear, and related maintenance services; housing and household equipment; health and education; transport and communication; restaurants and hotels; and others.*

6. Pengeluaran Konsumsi Pemerintah terdiri dari Pengeluaran Konsumsi Individu dan Pengeluaran Konsumsi Kolektif. Barang dan jasa individu merupakan barang dan jasa privat, dimana ciri-ciri barang privat adalah a) Scarcity, yaitu ada kelangkaan/keterbatasan dalam jumlah; b) Excludable consumption, yaitu konsumsi suatu barang dapat dibatasi hanya pada mereka yang memenuhi persyaratan tertentu (biasanya harga); c) Rivalrous competition, yaitu konsumsi oleh satu konsumen akan mengurangi atau menghilangkan kesempatan pihak lain untuk melakukan hal serupa. Contoh barang dan jasa yang dihasilkan pemerintah dan tergolong sebagai barang dan jasa individu adalah jasa pelayanan kesehatan pemerintah di rumah sakit/puskesmas dan jasa

6. *Government consumption expenditure consists of Individual Consumption Expenditure and Collective Consumption Expenditure. Individual goods and services are private goods and services, which the characteristics of private goods is a) Scarcity, that there is a scarcity/limited in number; b) Excludable consumption, the consumption of goods can be limited only to those who meet certain requirements (usually the price); c) Rivalrous competition, ie consumption by the consumer will reduce or eliminate the chance of another party to do so. Examples of goods and services produced by government and classified as goods and services of individuals is the government health services in hospitals/health centers and education services in*



pendidikan di sekolah/universitas negeri. Sedangkan barang dan jasa kolektif ekuivalen dengan barang publik yang memiliki ciri a) Non rivalry, yaitu penggunaan satu konsumen terhadap suatu barang tidak mengurangi kesempatan konsumen lain untuk juga mengkonsumsi barang tersebut; b) Non excludable, yaitu apabila suatu barang publik tersedia, maka tidak ada yang dapat menghalangi siapapun untuk memperoleh manfaat dari barang tersebut atau dengan kata lain setiap orang memiliki akses ke barang tersebut. Contoh barang dan jasa yang dihasilkan pemerintah dan tergolong sebagai barang dan jasa kolektif adalah jasa pertahanan yang dilakukan TNI dan keamanan yang dilakukan kepolisian.

7. Pembentukan Modal Tetap Bruto (PMTB) mencakup pengadaan, pembuatan, dan pembelian barang modal. Barang modal dimaksud adalah barang-barang yang digunakan untuk proses produksi, tahan lama atau yang mempunyai umur pemakaian lebih dari satu tahun seperti bangunan, mesin-mesin dan alat angkutan. Termasuk pula di sini perbaikan besar (berat) yang sifatnya memperpanjang umur

*schools/universities. Collective goods and services equivalent to public goods characterized by a) Non-rivalry, namely the use of a consumer for an item does not reduce the chance of another consumer to also consume goods; b) Non-excludable, i.e. when a public good available, then nothing can hinder anyone to benefit from the goods or in other words everyone has access to the goods. Examples of goods and services produced by government and classified as collective goods and services is carried military defense services and the police's security.*

7. *Gross Fixed Capital Formation (GFCF) includes procurement, manufacture, and the purchase of capital goods. Capital goods are goods which are used for the production process, durable or have a service life of more than one year such as buildings, machinery, and transportation equipment. Including here: huge improvement that are to extend the life or changing the shape or the capacity*

atau mengubah bentuk atau kapasitas barang modal tersebut. Pengeluaran barang modal untuk keperluan militer juga dicakup sebagai PMTB. Klasifikasi komponen PMTB dibagi menjadi 6 sub komponen yaitu Konstruksi; Mesin dan Peralatan; Kendaraan; Peralatan Lainnya; Cultivated Biological Resources (CBR) dan Produk Kekayaan Intelektual.

*of the capital goods. Capital expenditures for military purposes are also covered as GFCF. GFCF component are classified into six sub-components: Construction; Machinery and Equipment; vehicle; other equipment; Cultivated Biological Resources (CBR) and Intellectual Property Product.*

8. Ekspor barang dan jasa merupakan transaksi perdagangan barang dan jasa dari penduduk (residen) ke bukan penduduk (nonresiden). Impor barang dan jasa adalah transaksi perdagangan dari bukan penduduk ke penduduk. Ekspor atau impor barang terjadi pada saat terjadi perubahan hak kepemilikan barang antara penduduk dengan bukan penduduk (dengan atau tanpa perpindahan fisik barang tersebut). Pada PDB dengan tahun dasar 2010, ekspor dan impor barang dirinci menjadi nonmigas dan migas.
9. Produk Domestik Bruto maupun agregat turunannya disajikan dalam 2 (dua) versi penilaian, yaitu atas dasar "harga berlaku" dan atas dasar "harga konstan". Disebut sebagai harga berlaku karena

8. *Exports of goods and services consist of transactions of goods and services from residents to non-residents. Imports of goods and services consist of transaction of goods and services from non-residents to residents. Exports and imports of goods occur when there are changes in ownership of goods between residents and non-residents (with or without physical movements of goods across frontiers). On the GDP at 2010 basic year, exports and imports of goods specified into non-oil and gas and oil and gas.*
9. *GDP and its aggregations are presented in two forms: at current market prices and at constant base year market prices. In presenting current market prices, all aggregates are valued at current*

## REGIONAL INCOME

seluruh agregat dinilai dengan menggunakan harga pada tahun berjalan, sedangkan harga konstan penilaiannya didasarkan kepada harga satu tahun dasar tertentu, dalam publikasi ini digunakan harga tahun 2010.

10. Laju pertumbuhan Produk Domestik Bruto diperoleh dari perhitungan PDB atas dasar harga konstan. Diperoleh dengan mengurangi nilai PDB pada tahun ke-n terhadap nilai pada tahun ke n-1 (tahun sebelumnya), dibagi dengan nilai pada tahun ke n-1, dikalikan dengan 100 persen. Laju pertumbuhan menunjukkan perkembangan agregat pendapatan dari satu waktu tertentu terhadap waktu sebelumnya.

*market prices, while base year constant market prices are shown by valuing all aggregates at fixed base year prices. Year of 2010 is used as the base year in this publication.*

10. *Growth rate of Gross Domestic Product is derived from GDP at constant market prices. It is obtained by subtracting the value of GDP year n with the value of GDP year n-1, divided by the value of GDP year n-1 then multiplied by 100 percent. The growth rate of GDP explains the income growth during the given period.*

**ULASAN**

**DESCRIPTION**

Produk Domestik Regional Bruto/PDRB Kabupaten Seram Bagian Timur menurut lapangan usaha atas dasar harga berlaku tahun 2018 tercatat sebesar 2.850,26 miliar rupiah. Bila dibandingkan dengan tahun 2017, maka terdapat kenaikan sebesar 329 miliar rupiah atau 13,05%.

*Gross Domestic Regional Product/GDRP of Municipality of Seram Bagian Timur Regency by business field at current market prices 2018 was recorded 2.850,26 billion rupiahs. When compared to 2017, then there is an increasing 329 billion rupiahs or 13,05%.*

PDRB Kabupaten Seram Bagian Timur Tahun 2018 atas dasar harga konstan 2010 naik sebesar 7,3 miliar rupiah dari tahun 2017 yaitu dari 1.910,39 miliar rupiah menjadi 1.917,69 miliar rupiah atau naik sebesar 0,38 % dari keadaan perekonomian tahun 2017.

*GDRP of Seram Bagian Timur Regency 2018 at 2010 constant market prices increased amount 7,3 billion rupiahs, from 1.910,39 million rupiahs in 2017 to 1.917,69 million rupiahs, or increased by 0.38 % from economic condition in 2017.*

Indeks Harga Implisit PDRB merupakan indikator yang digunakan untuk mengetahui tingkat inflasi/deflasi suatu daerah/region pada suatu periode tertentu. Indeks Harga Implisit Kabupaten Seram Bagian Timur pada tahun 2017 sebesar 131,97% dan tahun 2018 sebesar 148,63%.

*Index of GDRP implicit price is an indicator used to measure rate of inflation/deflation of a region in particular period. Index of GDRP implicit price of Municipality of Seram Bagian Timur Regency in 2017 amounted 131,97% and 148,63 % on 2018.*

Pada tahun 2018, pertumbuhan Ekonomi Kabupaten Seram Bagian Timur sebesar 0,38% merupakan interaksi dari tiap-tiap sektor ekonomi sebagai berikut:

*In 2018, the economic growth of Municipality of Seram Bagian Timur Regency amounted 0,38% was an interaction of each economic sectors is:*

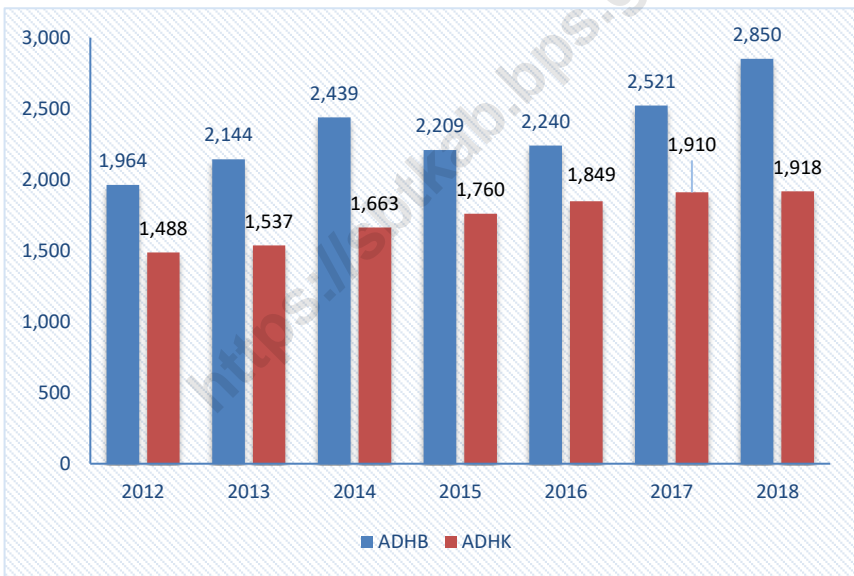
- Pertanian, Kehutanan dan Perikanan : 5,73
- Pertambangan dan Penggalian : -10,79
- Industri

- *Agriculture, forestry, and fishing : 5,37*
- *Mining and Quarrying : -10,79*

## REGIONAL INCOME

Pengolahan	: 4,63	• Manufacturing	: 5,64
• Listrik dan Gas	: 7,16	• Electricity and Gas	: 7,16
• Pengadaan Air, Pengelolaan Sampah, Limbah dan Daur Ulang:	4,62	• Water Supply, Sewerage, Waste Management and Remediation Activities	: 4,62
• Konstruksi	: 6,93	• Construction	: 6,93
• Perdagangan Besar dan Eceran; Reparasi Mobil dan Sepeda Motor	: 7,33	• Wholesale and Retail Trade; Repair of Motor Vehicles and Motorcycles	: 7,33
• Transportasi dan Pergudangan	: 6,61	• Transportation and Storage	: 6,61
• Penyediaan Akomodasi dan Makan Minum	: 3,10	• Accommodation and Food Service Activities	: 3,10
• Informasi dan Komunikasi	: 5,47	• Information and Communication	: 5,47
• Jasa Keuangan & Asuransi	: 3,21	• Jasa Keuangan Asuransi	: 3,21
• Real Estate	: 3,43	• Real Estate Activities	: 3,43
• Jasa Perusahaan	: 1,79	• Business Activities	: 1,79
• Adm. Pemerintahan Pertahanan dan Jaminan Sosial Wajib	: 7,35	• Public Administration and Defence; Compulsory Social Security	: 7,35
• Jasa Pendidikan	: 6,50	• Education	: 6,50
• Jasa Kesehatan Dan Kegiatan Sosial	: 5,30	• Human Health and Social Work Activities	: 5,30
• Jasa Lainnya	: 6,57	• Other Services Activities	: 6,57

**Gambar 12** Produk Domestik Regional Bruto Kabupaten Seram Bagian Timur Atas Dasar Harga Belaku (ADHB) dan Atas Dasar Harga Konstan (ADHK) 2010 (Milyar Rupiah)  
**Gross Domestic Regional Product of Seram Bagian Timur Regency , at Current Market Price (ADHB) and Constant Market Price (ADHK) 2010 (Billion Rupiah)**



Sumber/Source : Diolah dari Hasil Sensus, Survei, dan Berbagai Sumber Lainnya/Based on Census, Surveys, and Other Sources

REGIONAL INCOME

**Tabel 12.1 Produk Domestik Regional Bruto Atas Dasar Harga Berlaku Menurut Lapangan Usaha di Kabupaten Seram Bagian Timur (juta rupiah), 2014–2018**

*Gross Regional Domestic Product at Current Market Prices by Industry in Seram Bagian Timur Regency (million rupiah), 2014–2018*

No.	Kategori / Category	Tahun				
		2014	2015	2016	2017	2018
1	Pertanian, Kehutanan, dan Perikanan	570,750.85	622,135.33	665,640.20	712,408.19	764,397.21
2	Pertambangan dan Penggalian	1,004,754.22	599,582.45	504,919.78	645,077.88	819,854.93
3	Industri Pengolahan	30,584.51	35,205.66	39,512.05	42,532.03	46,517.51
4	Pengadaan Listrik dan Gas	214.13	269.80	336.77	381.90	413.95
5	Pengadaan Air, Pengelolaan Sampah, Limbah dan Daur Ulang	1,380.96	1,478.23	1,574.10	1,646.01	1,743.06
6	Konstruksi	140,002.00	159,983.96	172,015.90	187,971.45	204,081.92
7	Perdagangan Besar dan Eceran; Reparasi Mobil dan Sepeda Motor	136,339.21	153,848.13	167,018.59	185,701.32	201,628.61
8	Transportasi dan Pergudangan	52,089.63	60,170.30	65,924.15	71,869.40	79,525.52
9	Penyediaan Akomodasi dan Makan Minum	9,850.41	10,990.83	11,886.73	13,084.42	13,643.48
10	Informasi dan Komunikasi	12,423.05	13,853.44	14,833.02	15,713.65	16,698.14
11	Jasa Keuangan dan Asuransi	30,866.76	35,043.35	38,896.99	41,654.20	44,644.47
12	Real Estate	8,081.02	8,848.97	9,217.46	9,795.59	10,255.96
13	Jasa Perusahaan	3,109.33	3,200.76	3,333.41	3,503.33	3,724.66
14	Administrasi Pemerintahan, Pertahanan dan Jaminan Sosial Wajib	308,899.57	362,683.20	391,328.40	424,068.58	464,316.60
15	Jasa Pendidikan	48,161.91	52,822.97	58,496.57	63,223.54	68,726.14
16	Jasa Kesehatan dan Kegiatan Sosial	50,065.72	54,543.32	58,420.91	63,744.06	67,885.98
17	Jasa lainnya	31,341.08	34,329.12	36,872.90	38,774.60	42,200.12
	<b>Total</b>	<b>2,438,914.35</b>	<b>2,208,989.81</b>	<b>2,240,227.93</b>	<b>2,521,150.15</b>	<b>2,850,258.28</b>
	<b>Total Tanpa Migas</b>	<b>1,455,260.46</b>	<b>1,633,816.00</b>	<b>1,761,722.32</b>	<b>1,905,051.98</b>	<b>2,062,033.26</b>

Sumber/Source : Diolah dari Hasil Sensus, Survei, dan Berbagai Sumber Lainnya/Based on Census, Surveys, and Other Sources

**12.2 Produk Domestik Regional Bruto Kabupaten Seram Bagian Timur Menurut Lapangan Usaha Atas Dasar Harga Yang Konstan (Juta Rupiah) 2014-2018**

**Tabel**  
**Table**

***Gross Domestic Regional Product of Seram Bagian Timur Regency by Sector, at Constant Market Price (Million Rupiahs) 2014-2018***

No.	Kategori Category	Tahun				
		2014	2015	2016	2017	2018
1	Pertanian, Kehutanan, dan Perikanan	416,638.11	431,777.79	451,563.69	476,367.42	503,671.73
2	Pertambangan dan Penggalian	615,823.53	642,957.04	670,165.10	661,387.26	589,993.85
3	Industri Pengolahan	22,472.20	24,017.87	25,406.40	26,838.51	28,080.39
4	Pengadaan Listrik dan Gas	263.35	264.71	286.78	290.95	311.78
5	Pengadaan Air, Pengelolaan Sampah, Limbah dan Daur Ulang	1,280.96	1,334.23	1,389.32	1,448.14	1,515.05
6	Konstruksi	96,002.00	102,181.54	106,532.36	113,119.33	120,957.42
7	Perdagangan Besar dan Eceran; Reparasi Mobil dan Sepeda Motor	104,772.95	113,304.09	120,781.96	130,219.61	139,760.01
8	Transportasi dan Pergudangan	42,623.35	45,671.05	48,822.12	51,807.88	55,234.27
9	Penyediaan Akomodasi dan Makan Minum	7,132.87	7,440.94	7,896.73	8,360.61	8,619.68
10	Informasi dan Komunikasi	11,730.99	12,555.69	13,261.23	13,942.90	14,705.73
11	Jasa Keuangan dan Asuransi	24,053.24	25,804.14	27,913.55	28,656.01	29,576.59
12	Real Estate	6,431.72	6,764.44	6,942.26	7,224.53	7,472.66
13	Jasa Perusahaan	2,712.16	2,789.71	2,875.32	2,996.69	3,050.25
14	Administrasi Pemerintahan, Pertahanan dan Jaminan Sosial Wajib	209,335.82	236,417.60	252,912.96	271,135.06	291,065.15
15	Jasa Pendidikan	39,708.56	42,011.80	44,981.93	47,068.77	50,126.14
16	Jasa Kesehatan dan Kegiatan Sosial	38,323.59	39,912.16	41,113.87	42,855.04	45,127.57
17	Jasa lainnya	24,187.73	24,929.50	25,782.82	26,673.87	28,425.29
<b>Total</b>		<b>1,663,493.13</b>	<b>1,760,134.30</b>	<b>1,848,628.38</b>	<b>1,910,392.58</b>	<b>1,917,693.54</b>
<b>Total Tanpa Migas</b>		<b>1,063,272.47</b>	<b>1,133,490.16</b>	<b>1,195,545.18</b>	<b>1,267,166.77</b>	<b>1,347,156.52</b>

Sumber/Source : Diolah dari Hasil Sensus, Survei, dan Berbagai Sumber Lainnya/Based on Census, Surveys, and Other Sources



### 12.3 Distribusi Presentase Produk Domestik Regional Bruto Kabupaten Seram Bagian Timur Menurut Lapangan Usaha Atas Dasar Harga Yang Berlaku (Persen), 2014-2018

**Tabel**  
**Table**

*Distribution of Percentages of the Sectoral Gross Domestic Regional Product of Seram Bagian Timur Regency, at Current Market Price (Percent) 2014-2018*

No.	Kategori Category	Tahun				
		2014	2015	2016	2017	2018
1	Pertanian, Kehutanan, dan Perikanan	23.40	28.16	29.71	28.26	26.82
2	Pertambangan dan Penggalian	41.20	27.14	22.54	25.59	28.76
3	Industri Pengolahan	1.25	1.59	1.76	1.69	1.63
4	Pengadaan Listrik dan Gas	0.01	0.01	0.02	0.02	0.01
5	Pengadaan Air, Pengelolaan Sampah, Limbah dan Daur Ulang	0.06	0.07	0.07	0.07	0.06
6	Konstruksi	5.74	7.24	7.68	7.46	7.16
7	Perdagangan Besar dan Eceran; Reparasi Mobil dan Sepeda Motor	5.59	6.96	7.46	7.37	7.07
8	Transportasi dan Pergudangan	2.14	2.72	2.94	2.85	2.79
9	Penyediaan Akomodasi dan Makan Minum	0.40	0.50	0.53	0.52	0.48
10	Informasi dan Komunikasi	0.51	0.63	0.66	0.62	0.59
11	Jasa Keuangan dan Asuransi	1.27	1.59	1.74	1.65	1.57
12	Real Estate	0.33	0.40	0.41	0.39	0.36
13	Jasa Perusahaan	0.13	0.14	0.15	0.14	0.13
14	Administrasi Pemerintahan, Pertahanan dan Jaminan Sosial Wajib	12.67	16.42	17.47	16.82	16.29
15	Jasa Pendidikan	1.97	2.39	2.61	2.51	2.41
16	Jasa Kesehatan dan Kegiatan Sosial	2.05	2.47	2.61	2.53	2.38
17	Jasa lainnya	1.29	1.55	1.65	1.54	1.48
<b>Total</b>		<b>100</b>	<b>100</b>	<b>100</b>	<b>100</b>	<b>100</b>

Sumber/Source : Diolah dari Hasil Sensus, Survei, dan Berbagai Sumber Lainnya/*Based on Census, Surveys, and Other Sources*

**12.4 Laju Pertumbuhan Produk Domestik Regional Bruto Kabupaten Seram Bagian Timur Menurut Lapangan Usaha Atas Dasar Harga Konstan (Persen), 2014-2018**

**Tabel**  
**Table**

***Growth of the Sectoral Gross Domestic Regional Product of Seram Bagian Timur Regency, at Current Market Price (Percent) 2014-2018***

No.	Kategori/ Category	Tahun				
		2014	2015	2016	2017	2018
1	Pertanian, Kehutanan, dan Perikanan	6.11	3.63	4.58	5.49	5.73
2	Pertambangan dan Penggalian	13.41	4.41	4.23	-1.31	-10.79
3	Industri Pengolahan	8.02	6.88	5.78	5.64	4.63
4	Pengadaan Listrik dan Gas	32.59	0.52	8.34	1.46	7.16
5	Pengadaan Air, Pengelolaan Sampah, Limbah dan Daur Ulang	4.30	4.16	4.13	4.23	4.62
6	Konstruksi	7.02	6.44	4.26	6.18	6.93
7	Perdagangan Besar dan Eceran; Reparasi Mobil dan Sepeda Motor	8.24	8.14	6.60	7.81	7.33
8	Transportasi dan Pergudangan	7.43	7.15	6.90	6.12	6.61
9	Penyediaan Akomodasi dan Makan Minum	3.65	4.32	6.13	5.87	3.10
10	Informasi dan Komunikasi	6.45	7.03	5.62	5.14	5.47
11	Jasa Keuangan dan Asuransi	7.33	7.28	8.17	2.66	3.21
12	Real Estate	6.25	5.17	2.63	4.07	3.43
13	Jasa Perusahaan	1.72	2.86	3.07	4.22	1.79
14	Administrasi Pemerintahan, Pertahanan dan Jaminan Sosial Wajib	1.97	12.94	6.98	7.20	7.35
15	Jasa Pendidikan	6.37	5.80	7.07	4.64	6.50
16	Jasa Kesehatan dan Kegiatan Sosial	0.86	4.15	3.01	4.24	5.30
17	Jasa lainnya	3.66	3.07	3.42	3.46	6.57
<b>Laju Pertumbuhan</b>		<b>8.23</b>	<b>5.81</b>	<b>5.03</b>	<b>3.34</b>	<b>0.38</b>
<b>Laju Pertumbuhan Tanpa Migas</b>		<b>5.43</b>	<b>6.62</b>	<b>5.47</b>	<b>5.99</b>	<b>6.31</b>

Sumber/Source : Diolah dari Hasil Sensus, Survei, dan Berbagai Sumber Lainnya/*Based on Census, Surveys, and Other Sources*

**12.5 Indeks Implisit Produk Domestik Regional Bruto Kabupaten Seram Bagian Timur Menurut Lapangan (Persen), 2014-2018**  
**Tabel** *Implicit Index of the Sectoral Gross Domestic Regional Product of Seram Bagian Timur Regency (Percent) 2014-2018*  
**Table**

No.	Kategori Category	Tahun				
		2014	2015	2016	2017	2018
1	Pertanian, Kehutanan, dan Perikanan	136.99	144.09	147.41	149.55	151.76
2	Pertambangan dan Penggalian	163.16	93.25	75.34	97.53	138.96
3	Industri Pengolahan	136.10	146.58	155.52	158.47	165.66
4	Pengadaan Listrik dan Gas	81.31	101.92	117.43	131.26	132.77
5	Pengadaan Air, Pengelolaan Sampah, Limbah dan Daur Ulang	107.81	110.79	113.30	113.66	115.05
6	Konstruksi	145.83	156.57	161.47	166.17	168.72
7	Perdagangan Besar dan Eceran; Reparasi Mobil dan Sepeda Motor	130.13	135.78	138.28	142.61	144.27
8	Transportasi dan Pergudangan	122.21	131.75	135.03	138.72	143.98
9	Penyediaan Akomodasi dan Makan Minum	138.10	147.71	150.53	156.50	158.28
10	Informasi dan Komunikasi	105.90	110.34	111.85	112.70	113.55
11	Jasa Keuangan dan Asuransi	128.33	135.81	139.35	145.36	150.95
12	Real Estate	125.64	130.82	132.77	135.59	137.25
13	Jasa Perusahaan	114.64	114.73	115.93	116.91	122.11
14	Administrasi Pemerintahan, Pertahanan dan Jaminan Sosial Wajib	147.56	153.41	154.73	156.40	159.52
15	Jasa Pendidikan	121.29	125.73	130.04	134.32	137.11
16	Jasa Kesehatan dan Kegiatan Sosial	130.64	136.66	142.10	148.74	150.43
17	Jasa lainnya	129.57	137.70	143.01	145.37	148.46
	<b>Total</b>	<b>146.61</b>	<b>125.50</b>	<b>121.18</b>	<b>131.97</b>	<b>148.63</b>

Sumber/Source : Diolah dari Hasil Sensus, Survei, dan Berbagai Sumber Lainnya/*Based on Census, Surveys, and Other Sources*

**12.6 Laju Pertumbuhan Indeks Implisit Produk Domestik Regional Bruto Kabupaten Seram Bagian Timur Menurut Lapangan (Persen), 2014-2018**  
***Implicit Index Growth of the Sectoral Gross Domestic Regional Product of Seram Bagian Timur Regency (Percent), 2014-2018***

No.	Kategori Category	Tahun				
		2014	2015	2016	2017	2018
1	Pertanian, Kehutanan, dan Perikanan	6.05	5.18	2.30	1.45	1.48
2	Pertambangan dan Penggalian	2.23	-42.84	-19.21	29.45	42.47
3	Industri Pengolahan	5.57	7.70	6.10	1.90	4.53
4	Pengadaan Listrik dan Gas	5.52	25.35	15.22	11.77	1.15
5	Pengadaan Air, Pengelolaan Sampah, Limbah dan Daur Ulang	4.41	2.77	2.26	0.32	1.22
6	Konstruksi	8.38	7.36	3.13	2.91	1.54
7	Perdagangan Besar dan Eceran; Reparasi Mobil dan Sepeda Motor	5.96	4.35	1.84	3.13	1.17
8	Transportasi dan Pergudangan	9.44	7.80	2.49	2.74	3.79
9	Penyediaan Akomodasi dan Makan Minum	8.02	6.96	1.91	3.97	1.14
10	Informasi dan Komunikasi	4.01	4.19	1.37	0.76	0.75
11	Jasa Keuangan dan Asuransi	5.92	5.83	2.61	4.31	3.84
12	Real Estate	4.30	4.12	1.50	2.12	1.22
13	Jasa Perusahaan	3.78	0.08	1.04	0.84	4.45
14	Administrasi Pemerintahan, Pertahanan dan Jaminan Sosial Wajib	7.71	3.96	0.86	1.08	1.99
15	Jasa Pendidikan	3.21	3.66	3.43	3.29	2.07
16	Jasa Kesehatan dan Kegiatan Sosial	5.12	4.61	3.98	4.68	1.13
17	Jasa lainnya	6.47	6.27	3.86	1.64	2.13
<b>Total</b>		<b>5.10</b>	<b>-14.40</b>	<b>-3.44</b>	<b>8.90</b>	<b>12.62</b>

Sumber/Source : Diolah dari Hasil Sensus, Survei, dan Berbagai Sumber Lainnya/*Based on Census, Surveys, and Other Sources*

**12.7 Produk Domestik Regional Bruto Per Kapita Kabupaten Seram Bagian Timur Menurut Lapangan (Juta Rupiah), 2014-2018**  
**Tabel** **Sectoral Gross Domestic Regional Product Per Capita of Seram Bagian Timur Regency (Million Rupiah) 2014-2018**  
**Table**

No.	Kategori Category	Tahun				
		2014	2015	2016	2017	2018
1	Pertanian, Kehutanan, dan Perikanan	5.35	5.74	6.05	6.39	6.75
2	Pertambangan dan Penggalian	9.42	5.53	4.59	5.78	7.24
3	Industri Pengolahan	0.29	0.32	0.36	0.38	0.41
4	Pengadaan Listrik dan Gas	0.002	0.002	0.003	0.003	0.004
5	Pengadaan Air, Pengelolaan Sampah, Limbah dan Daur Ulang	0.01	0.01	0.01	0.01	0.02
6	Konstruksi	1.31	1.48	1.56	1.68	1.8
7	Perdagangan Besar dan Eceran; Reparasi Mobil dan Sepeda Motor	1.28	1.42	1.52	1.66	1.78
8	Transportasi dan Pergudangan	0.49	0.56	0.6	0.64	0.70
9	Penyediaan Akomodasi dan Makan Minum	0.09	0.10	0.11	0.12	0.12
10	Informasi dan Komunikasi	0.12	0.13	0.13	0.14	0.15
11	Jasa Keuangan dan Asuransi	0.29	0.32	0.35	0.37	0.39
12	Real Estate	0.08	0.08	0.08	0.09	0.09
13	Jasa Perusahaan	0.03	0.03	0.03	0.03	0.03
14	Administrasi Pemerintahan, Pertahanan dan Jaminan Sosial Wajib	2.90	3.35	3.56	3.80	4.1
15	Jasa Pendidikan	0.45	0.49	0.53	0.57	0.61
16	Jasa Kesehatan dan Kegiatan Sosial	0.47	0.5	0.53	0.57	0.60
17	Jasa lainnya	0.29	0.32	0.34	0.35	0.37
<b>Total</b>		<b>22.86</b>	<b>20.38</b>	<b>20.36</b>	<b>22.60</b>	<b>25.18</b>

# BAB CHAPTER 13

## PERBANDINGAN ANTAR KABUPATEN/KOTA



### Komponen IPM



**PENJELASAN TEKNIS**

1. Penduduk miskin adalah penduduk yang memiliki rata-rata pengeluaran per kapita per bulan di bawah Garis Kemiskinan.
2. Garis Kemiskinan Makanan (GKM) merupakan nilai pengeluaran kebutuhan minimum makanan yang disetarakan dengan 2.100 kkalori per kapita per hari. Garis Kemiskinan Non-Makanan (GKNM) adalah kebutuhan minimum untuk perumahan, sandang, pendidikan, kesehatan, dan kebutuhan dasar lainnya.
3. Indeks Pembangunan Manusia (IPM) menjelaskan bagaimana penduduk dapat mengakses hasil pembangunan dalam memperoleh pendapatan, kesehatan, pendidikan dan sebagainya. IPM diperkenalkan oleh UNDP pada tahun 1990 dan dipublikasikan secara berkala dalam laporan tahunan Human Development Report (HDR). IPM dibentuk oleh 3 (tiga) dimensi dasar: Umur panjang dan hidup sehat; pengetahuan; dan standar hidup layak.

**TECHNICAL NOTES**

1. *A person whose expenditure per capita per month is below the poverty line is considered to be poor.*
2. **The Food Poverty Line** refers to the daily minimum requirement of 2,100 kcal per capita per day. The **Non-Food Poverty Line** refers to the minimum requirement for household necessities for clothing, education, health, and other basic individual needs.
3. **The Human Development Index (HDI)** explains how people can access development results in obtaining income, health, education and so forth. HDI was introduced by United Nations Development Programme (UNDP) in 1990 and published periodically in the annual report of the Human Development Report. HDI was formed by three basic dimensions: a long and healthy life; knowledge; and a decent standard of living.

**ULASAN**

**Description**

**Jumlah Penduduk**

**Population**

Jika dibandingkan dengan Kabupaten/Kota lainnya di Provinsi Maluku, maka jumlah penduduk Kabupaten Seram Bagian Timur berada pada urutan ke-6 dengan jumlah penduduk pada tahun 2018 sebanyak 113.180 jiwa. Jumlah penduduk terbesar yaitu Kota Ambon sebanyak 461.699 jiwa. Secara lengkap dapat dilihat pada Tabel 13.1

*In compare with other regencies in Maluku Province, the population of Seram Bagian timur Regency was the sixth in Maluku Province with 113.180 people. The largest population is Ambon City, 461.699 people.*

*Completely can be seen on Table 13.1.*

**Indeks Pembangunan Manusia (IPM)**

**Human Development Index**

Secara keseluruhan Indeks Pembangunan Manusia Kabupaten Seram Bagian Timur menunjukkan kenaikan yang cukup signifikan selama periode tahun 2014 – 2018.

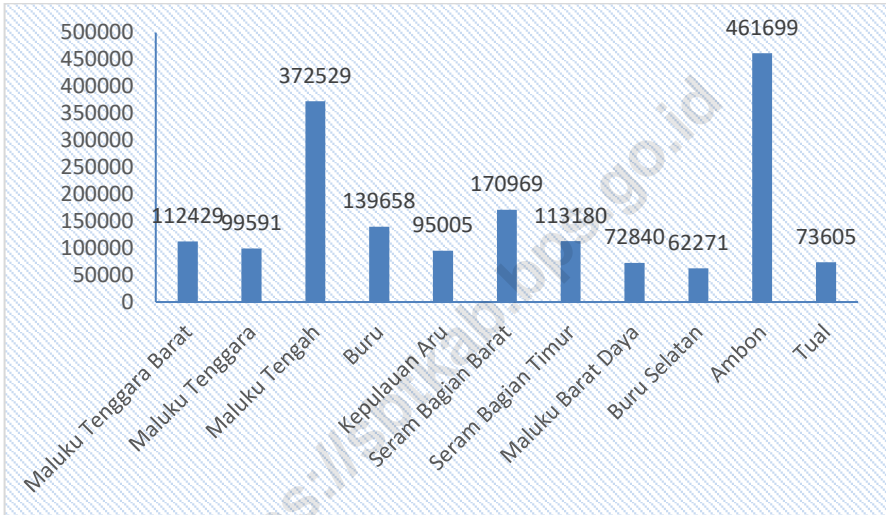
*Overall, The Human Development Index of Seram Bagian Timur Regency had shown significant increasing during 2014 – 2018.*

Indeks Pembangunan Manusia Kabupaten Seram Bagian Timur pada tahun 2018 berada pada indeks 62,98. Data selengkapnya dapat dilihat pada Tabel 13.2.

*The Human Development Index of Seram Bagian Timur Regency at 2018 was 62,98. Completely can be seen on Table 13.2.*



**Gambar 13** **Perkiraan Penduduk menurut Kabupaten/Kota di Maluku, 2018**  
**Picture**  
**Population Estimation by Regency in Maluku Province, 2018**



Sumber/Source: Proyeksi Penduduk Indonesia 2010–2035/Indonesia Population Projection 2010–2035

**PERBANDINGAN ANTAR KABUPATEN/KOTA**

**Tabel 13.1 Jumlah Penduduk Menurut Kabupaten/Kota di Provinsi Maluku (orang), 2014–2018**  
**Table Population by Regency/Municipality in Maluku Province (people), 2014–2018**

<b>Kabupaten/Kota</b> <i>Regency/Municipal</i>	<b>2014</b>	<b>2015</b>	<b>2016</b>	<b>2017</b>	<b>2018</b>
(1)	(2)	(3)	(4)	(5)	(6)
Maluku Tenggara Barat	109 589	110 425	111 083	111 825	112 429
Maluku Tenggara	98 474	98 684	99 086	99 284	99 591
Maluku Tengah	368 290	369 315	370 527	371 479	372 529
Buru	124 022	127 908	131 773	135 687	139 658
Kepulauan Aru	89 995	91 277	92 578	93 780	95 005
Seram Bagian Barat	168 829	169 481	170 023	170 494	170 969
Seram Bagian Timur	106 698	108 406	110 024	111 573	113 180
Maluku Barat Daya	72 010	72 284	72 504	72 673	72 840
Buru Selatan	58 197	59 289	60 327	61 330	62 271
Ambon	395 423	411 617	427 327	444 797	461 699
Tual	65 882	67 783	69 689	71 732	73 605
<b>Maluku</b>	<b>1 657 409</b>	<b>1 686 469</b>	<b>1 715 548</b>	<b>1 744 654</b>	<b>1 773 776</b>

Sumber/Source: Proyeksi Penduduk Indonesia 2010–2035/Indonesia Population Projection 2010–2035

**Tabel 13.2** Indeks Pembangunan Manusia (IPM) Menurut Kabupaten/Kota di Provinsi Maluku, 2014 – 2018  
*Human Development Index (HDI) by Regency / City in Maluku Province, 2014 - 2018*

Kabupaten/Kota <i>Regency/Municipal</i>	2014	2015	2016	2017	2018
(1)	(2)	(3)	(4)	(5)	(6)
Maluku Tenggara Barat	59,81	60,26	61,12	61,64	62,39
Maluku Tenggara	62,74	63,35	64,20	64,94	65,53
Maluku Tengah	68,69	68,85	69,54	70,09	70,60
Buru	65,15	65,75	66,63	67,61	68,25
Kepulauan Aru	59,91	60,50	61,32	62,13	63,12
Seram Bagian Barat	62,39	63,02	63,76	64,34	65,14
Seram Bagian Timur	59,50	60,27	61,15	62,06	62,98
Maluku Barat Daya	58,09	58,64	59,43	60,16	60,64
Buru Selatan	60,74	61,48	62,19	62,75	63,62
Ambon	79,09	79,30	79,55	79,82	80,24
Tual	64,95	65,20	65,64	66,25	67,21
<b>Maluku</b>	<b>66,74</b>	<b>67,05</b>	<b>67,60</b>	<b>68,19</b>	<b>68,87</b>

Sumber/Source: Survei Sosial Ekonomi Nasional, Maret/National Socioeconomic Survey, March

PERBANDINGAN ANTAR KABUPATEN/KOTA

**Tabel 13.3** Laju Pertumbuhan Ekonomi Menurut Kabupaten/Kota di Provinsi Maluku (persen), 2014–2018  
**Table** *Growth of Economic Rate by Regency/City in Maluku Province (percent), 2014–2018*

Kabupaten/Kota <i>Regency/Municipal</i>	2014	2015	2016	2017*	2018**
(1)	(2)	(3)	(4)	(5)	(6)
Maluku Tenggara Barat	6,48	6,03	5,89	5,89	6,07
Maluku Tenggara	6,18	5,64	5,71	5,91	5,96
Maluku Tengah	6,27	5,36	5,94	5,81	5,94
Buru	6,23	5,23	5,72	6,01	6,22
Kepulauan Aru	6,76	5,02	5,25	5,92	6,05
Seram Bagian Barat	6,06	5,69	5,57	5,88	5,95
Seram Bagian Timur	8,23	5,81	5,03	3,34	0,38
Maluku Barat Daya	13,46	1,25	6,04	6,09	6,13
Buru Selatan	6,25	6,77	6,18	6,13	6,02
Ambon	5,91	6,57	6,15	6,17	6,21
Tual	6,21	5,59	5,81	5,74	5,98
<b>Maluku</b>	<b>6,21</b>	<b>5,48</b>	<b>5,73</b>	<b>5,82</b>	<b>5,94</b>

Sumber/Source: Badan Pusat Statistik/ BPS-Statistic

**Tabel 13.4 Jumlah Penduduk Miskin Menurut Kabupaten/Kota di Provinsi Maluku (ribu), 2014–2018**  
**Number of Poor People by Regency/City in Maluku Province (thousand), 2014–2018**

Kabupaten/Kota <i>Regency/Municipal</i>	2014	2015 *)	2016**)	2017	2018
(1)	(2)	(3)	(4)	(5)	(6)
Maluku Tenggara Barat	31,40	32,43	31,53	30,67	31,53
Maluku Tenggara	23,90	24,94	24,56	23,69	23,16
Maluku Tengah	78,90	81,43	80,28	78,72	74,85
Buru	21,90	23,42	23,53	23,44	23,62
Kepulauan Aru	23,80	26,14	26,48	25,37	25,68
Seram Bagian Barat	40,20	44,61	45,03	43,44	43,77
Seram Bagian Timur	25,10	27,44	26,89	26,23	26,64
Maluku Barat Daya	20,40	22,90	22,53	21,94	21,98
Buru Selatan	9,70	10,41	10,13	10,28	10,12
Ambon	16,90	17,94	19,64	19,64	21,61
Tual	14,80	16,74	17,12	17,09	17,13
<b>Maluku</b>	<b>307,00</b>	<b>328,41</b>	<b>327,72</b>	<b>320,51</b>	<b>320,08</b>

Sumber/Source: Badan Pusat Statistik/ BPS-Statistic



Sensus  
Penduduk  
2020

# DATA

MENCERDASKAN BANGSA

— *Enlighten The Nation* —

<http://sbtkab.bps.go.id>



**BADAN PUSAT STATISTIK**  
**KABUPATEN SERAM BAGIAN TIMUR**  
*BPS-Statistics of Seram Bagian Timur Regency*

Jalan Air Kabur-kabur, Bula 97555  
Telp:(0915)21116, Fax:(0915)21116

Homepage: [www.sbtkab.bps.go.id](http://www.sbtkab.bps.go.id) E-mail: [bps8107@bps.go.id](mailto:bps8107@bps.go.id)

ISSN 2356-1319



9 772358 131011