

# KABUPATEN SERAM BAGIAN BARAT DALAM ANGKA

*Seram Bagian Barat Regency in Figures*

2019



Badan Pusat Statistik  
Kabupaten Seram Bagian Barat  
*BPS Statistics of Seram Bagian Barat Regency*



# KABUPATEN SERAM BAGIAN BARAT DALAM ANGKA

*Seram Bagian Barat Regency in Figures*

2019





# **Kabupaten Seram Bagian Barat Dalam Angka**

## **Seram Bagian Barat Regency in Figures 2019**

ISSN: 2252-942X

No. Publikasi/*Publication Number*: 81060.1902

Katalog/*Catalog*: 1102001.8106

Ukuran Buku/*Book Size*: 14,8 cm x 21 cm

Jumlah Halaman/*Number of Pages*: xliv + 297 halaman /*pages*

Naskah/*Manuscript*:

Badan Pusat Statistik Kabupaten Seram Bagian Barat  
*BPS-Statistics of Seram Bagian Barat Regency*

Gambar Kover oleh/*Cover Designed by*:

Badan Pusat Statistik Kabupaten Seram Bagian Barat  
*BPS-Statistics of Seram Bagian Barat Regency*

Ilustrasi Kover/*Cover Illustration*:

Tugu Piru, Kecamatan Seram Barat  
*Piru Monument, Seram Barat Sub-district*

Diterbitkan oleh/*Published by*:

© Badan Pusat Statistik Kabupaten Seram Bagian Barat  
*BPS-Statistics of Seram Bagian Barat Regency*

Dicetak oleh/*Printed by*:

Badan Pusat Statistik Kabupaten Seram Bagian Barat  
*BPS-Statistics of Seram Bagian Barat Regency*

**Dilarang mengumumkan, mendistribusikan, mengomunikasikan, dan/atau menggandakan sebagian atau seluruh isi buku ini untuk tujuan komersial tanpa izin tertulis dari Badan Pusat Statistik**

*Prohibited to announce, distribute, communicate, and/or copy part or all of this book for commercial purpose without permission from BPS-Statistics Indonesia*



# PETA WILAYAH KABUPATEN SERAM BAGIAN BARAT

## MAP OF SERAM BAGIAN BARAT REGENCY







**KEPALA BPS KABUPATEN SERAM BAGIAN BARAT**  
*CHIEF STATISTICIAN OF SERAM BAGIAN BARAT REGENCY*



**Juliana Marlissa, SE.**





## KATA PENGANTAR

Kabupaten Seram Bagian Barat Dalam Angka 2019 merupakan publikasi tahunan yang diterbitkan oleh BPS Kabupaten Seram Bagian Barat. Disadari bahwa publikasi ini belum sepenuhnya memenuhi harapan pihak pemakai data khususnya para perencana, namun diharapkan dapat membantu melengkapi penyusunan rencana pembangunan di Kabupaten Seram Bagian Barat.

Publikasi ini dapat terwujud berkat kerja sama dan bantuan dari berbagai pihak baik instansi pemerintah maupun swasta. Kepada semua pihak yang telah memberikan bantuan disampaikan penghargaan dan terima kasih yang sebesar – besarnya.

Walaupun publikasi ini telah disiapkan sebaik-baiknya, namun disadari masih ada kekurangan dan kesalahan yang terjadi. Untuk perbaikan publikasi ini, tanggapan dan saran yang bersifat konstruktif dari para pemakai sangat diharapkan.

Piru, Agustus 2019

Kepala BPS

Kabupaten Seram Bagian Barat

Juliana Marlissa, SE.



## **PREFACE**

*Seram Bagian Barat Regency in Figures 2019 is an annual publication written by BPS Regency of Seram Bagian Barat. Honestly, this publication has not perfect yet and has not filled the user's hope, especially for the planners yet, but hopely it can help to equip compilation of development planning in this regency.*

*This comprehensive publication has been made possible with the assistance and contribution from several governmental institutions and private organizations. To all parties who have been involved in the preparation of this publication, I would like to express my sincerest appreciation and gratitude.*

*Comments and constructive suggestions for the improvement of this publication are always welcome.*

*Piru, Agustus 2019  
Chief Statistician of  
Seram Bagian Barat Regency*

*Juliana Marlissa, SE.*

## DAFTAR ISI/CONTENTS

	halaman page
Peta Wilayah Kabupaten Seram Bagian Barat .....	vii
<i>Map Of Seram Bagian Barat Regency</i> .....	vii
Kepala BPS Kabupaten Seram Bagian Barat .....	ix
<i>Chief Statistician Of Seram Bagian Barat Regency</i> .....	ix
Kata Pengantar .....	xi
<i>Preface</i> .....	xii
Daftar Isi/ <i>Contents</i> .....	xi
Daftar Tabel/ <i>List Of Tables</i> .....	xvii
Daftar Gambar/ <i>List Of Figures</i> .....	xxxvii
Penjelasan Umum/ <i>Explanatory Notes</i> .....	xliiil
1 Geografi dan Iklim .....	1
<i>Geography and Climate</i> .....	1
1.1 Geografi/ <i>Geography</i> .....	12
1.2 Iklim/ <i>Climate</i> .....	14
2 Pemerintahan .....	17
<i>Government</i> .....	17
2.1 Wilayah Administratif/ <i>Administrative Area</i> .....	26
2.2 Dewan Perwakilan Rakyat Daerah .....	28
<i>The Regional House Of Representative</i> .....	28
2.3 Pegawai Negeri Sipil/ <i>Civil Servants</i> .....	30
3 Kependudukan dan Ketenagakerjaan .....	47
<i>Population and Employment</i> .....	47
3.1. Kependudukan/ <i>Population</i> .....	61
3.2. Ketenagakerjaan/ <i>Employment</i> .....	67
4. Sosial .....	75
<i>Social</i> .....	75
4.1. Pendidikan/ <i>Education</i> .....	95

4.2.	Kesehatan/ <i>Health</i> .....	106
4.3.	Agama/ <i>Religion</i> .....	121
4.4.	Kriminalitas/ <i>Crime</i> .....	124
4.5.	Kemiskinan/ <i>Poverty</i> .....	131
4.6.	Sosial Lainnya/ <i>Other Social</i> .....	132
5.	Pertanian .....	137
	<i>Agriculture</i> .....	139
5.1.	Hortikultura/ <i>Horticulture</i> .....	151
5.2.	Perkebunan/ <i>Estate crops</i> .....	159
5.3.	Peternakan/ <i>Livestock</i> .....	162
5.4.	Perikanan/ <i>Fishery</i> .....	165
5.5.	Kehutanan/ <i>Forestry</i> .....	180
6.	Industri, Pertambangan, Energi, dan Konstruksi .....	183
	<i>Industry, Mining, Energy, And Construction</i> .....	183
6.1.	Industri/ <i>Industry</i> .....	191
6.2.	Energi/ <i>Energy</i> .....	197
7	Perdagangan .....	199
	<i>Trade</i> .....	199
8	Hotel dan Pariwisata .....	209
	<i>Hotel and Tourism</i> .....	209
8.1.	Hotel/ <i>Hotel</i> .....	217
8.2.	Pariwisata/ <i>Tourism</i> .....	221
9	Transportasi dan Komunikasi .....	225
	<i>Transportation and Communication</i> .....	225
9.1.	Transportasi/ <i>Transportation</i> .....	2312
9.2.	Komunikasi/ <i>Communication</i> .....	241
10	Keuangan Daerah dan Harga .....	243
	<i>Local Finance and Price</i> .....	243
10.1	Keuangan Daerah/ <i>Local Finance</i> .....	249
10.2	Harga/ <i>Price</i> .....	252
11	Pengeluaran Penduduk dan Konsumsi Makanan .....	257
	<i>Population Expenditure and Food Consumption</i> .....	257

12	Pendapatan Regional .....	269
	<i>Regional Income</i> .....	269
13	Perbandingan Antar Kabupaten/Kota .....	287
	<i>Regency/Municipal Comparison</i> .....	287

<https://sbbkab.bps.go.id>





## DAFTAR TABEL/LIST OF TABLES

halaman  
page

### **1 GEOGRAFI DAN IKLIM/GEOGRAPHY AND CLIMATE**

#### **1.1 GEOGRAFI/GEOGRAPHY**

1.1.1 Luas Wilayah Menurut Kecamatan di Kabupaten Seram Bagian Barat, 2018/*Total Area by District in Seram Bagian Barat Regency, 2018* .....12

1.1.2 Ketinggian Wilayah di atas Permukaan Laut (DPL) dan Jarak dari Ibukota Kecamatan ke Ibukota Kabupaten di Kabupaten Seram Bagian Barat, 2018/*Height above Mean Sea Level (AMSL) and Distance Between Subdistrict Capital and Regency Capital in Seram Bagian Barat Regency, 2018*.....13

#### **1.2 IKLIM/CLIMATE**

1.2.1 Rata-rata Suhu Menurut Bulan di Kabupaten Seram Bagian Barat, 2018/*Average Temperature by Month in Seram Bagian Barat Regency, 2018*.....14

1.2.2 Kecepatan Angin dan Kelembabapan Udara Menurut Bulan di Kabupaten Seram Bagian Barat, 2018/*Wind Velocity and Humidity by Month in Seram Bagian Barat Regency, 2018*.....15

1.2.3 Jumlah curah Hari Hujan dan Jumlah Hari Hujan Menurut Bulan di Kabupaten Seram Bagian Barat, 2018/*Amount of Precipitation and Number of Rainy Days by Month in Seram Bagian Barat Regency, 2018*.....16

<b>2</b>	<b>PEMERINTAHAN/GOVERNMENT</b>	
<b>2.1</b>	<b>WILAYAH ADMINISTRATIF/ADMINISTRATIVE AREA</b>	
2.1.1	Jumlah Desa dan Dusun Menurut Kecamatan di Kabupaten Seram Bagian Barat, 2018/ <i>Number of Villages and Orchard by Subdistrict in Seram Bagian Barat Regency, 2018</i> .....	26
2.1.2	Nama-Nama Bupati, Wakil Bupati dan Sekretaris Daerah Kabupaten Seram Bagian Barat, 2003 - Sekarang/ <i>Name of Regent, Vice Regent and City Coucil Secretaries, 2003 - Nowadays</i> .....	27
<b>2.2</b>	<b>DEWAN PERWAKILAN RAKYAT DAERAH/THE REGIONAL HOUSE OF REPRESENTATIVE</b>	
2.2.1	Nama dan Jabatan Pimpinan Dewan Perwakilan Rakyat Daerah di Kabupaten Seram Bagian Barat, 2018 / <i>Name and Position of Chairmen of Seram Bagian Barat Regency, 2018</i> .....	28
2.2.2	Jumlah Anggota Dewan Perwakilan Rakyat Daerah Menurut Partai Politik dan Jenis Kelamin di Kabupaten Seram Bagian Barat, 2018 / <i>The Number of Members of Regional House Representative by Political Parteis and sex in Seram Bagian Barat Regency, 2018</i> .....	29
<b>2.3</b>	<b>PEGAWAI NEGERI SIPIL/CIVIL SERVANTS</b>	
2.3.1	Jumlah Pegawai Negeri Sipil Menurut Golongan Kepangkatan dan Unit di Lingkup Pemerintah Kabupaten Seram Bagian Barat, 2018/ <i>Number of Civil Servants by Hierarchy and Office in Seram Bagian Barat Regency, 2018</i> .....	30
2.3.2	Jumlah Pegawai Negeri Sipil Menurut Pendidikan Tertinggi yang Ditamatkan di Kabupaten Seram Bagian Barat, 2018/ <i>Number of Civil Servants by Educational Attainment in Seram Bagian Barat Regency, 2018</i> .....	34
2.3.3	Jumlah Pegawai Negeri Sipil Menurut Unit Organisasi dan Jenis Kelamin di Kabupaten Seram Bagian Barat, 2018/ <i>Number of Civil Servants by Unit Organization and Sex in Seram Bagian Barat Regency, 2018</i> .....	38
2.3.4	Jumlah Pegawai Negeri Sipil Menurut Pendidikan Tertinggi yang Ditamatkan dan Jenis Kelamin di Kabupaten Seram Bagian Barat,	

	<i>2018/ Number of Civil Servants by Educational Attainment and Sex in Seram Bagian Barat Regency, 2018</i> .....	42
2.3.5	Jumlah Pegawai Negeri Sipil Pusat Menurut Golongan Kepangkatan dan Unit Organisasi di Kabupaten Seram Bagian Barat, 2018/ <i>Number of National Civil Servants by Unit Organization and Hierarchy in Seram Bagian Barat Regency, 2018</i> .....	43
2.3.6	Jumlah Pegawai Negeri Sipil Pusat Menurut Tingkat Pendidikan di Kabupaten Seram Bagian Barat, 2018/ <i>Number of National Civil Servants by Educational Level in Seram Bagian Barat Regency, 2018</i> .....	44
2.3.7	Jumlah Pegawai Negeri Sipil Pusat Menurut Unit Organisasi dan Jenis Kelamin di Kabupaten Seram Bagian Barat, 2018/ <i>Number of National Civil Servants by Unit Organization and Sex in Seram bagian Barat Regency, 2018</i> .....	45

### **3 KEPENDUDUKAN DAN KETENAGAKERJAAN/ POPULATION AND EMPLOYMENT**

#### **3.1 KEPENDUDUKAN/POPULATION**

3.1.1	Jumlah Penduduk Menurut Jenis Kelamin di Kabupaten Seram Bagian Barat, 2016 - 2018 / <i>Population by Sex in Seram Bagian Barat Regency, 2016 - 2018</i> .....	61
3.1.2	Laju Pertumbuhan Penduduk di Kabupaten Seram Bagian Barat 2016 - 2018 / <i>Population Growth Rate in Seram Bagian Barat Regency, 2016 - 2018</i> .....	62
3.1.3	Jumlah Penduduk dan Rasio Jenis Kelamin Menurut Kecamatan di Kabupaten Seram Bagian Barat, 2018 / <i>Population and Sex Ratio by Subdistrict in Seram Bagian Barat Regency, 2018</i> .....	63
3.1.4	Distribusi dan Kepadatan Penduduk Menurut Kecamatan di Kabupaten Seram Bagian Barat 2018 / <i>Population Distribution and Density by Subdistrict in Seram Bagian Barat Regency, 2018</i> .....	64
3.1.5	Presentase Penduduk Usia 10 Tahun Ke Atas Menurut Status Perkawinan di Kabupaten Seram Bagian Barat, 2018 /	

	<i>Percentation of Population Aged 10 Years and Over by Marital Status in Seram Bagian Barat Regency, 2018.....</i>	<i>65</i>
3.1.6	<i>Proporsi Penduduk Perempuan Usia 20-24 yang Pernah Kawin Menurut Usia Perkawinan Pertama dan Kuintil Pengeluaran di Kabupaten Seram Bagian Barat, 2017/ The Proportion of Female Aged 20-24 Who Had Married by Age at First Marriage and Expenditure Quintile in Seram Bagian Barat Regency, 2017.....</i>	<i>66</i>
<b>3.2</b>	<b>KETENAGAKERJAAN/EMPLOYMENT</b>	
3.2.1	<i>Penduduk Berumur 15 Tahun Keatas Menurut Kegiatan Utama di Kabupaten Seram Bagian Barat, 2015-2018 / Population Aged 15 Years and Over by Type of Activity During The Previous Week in Seram Bagian Barat Regency, 2015-2018.....</i>	<i>67</i>
3.2.2	<i>Jumlah Penduduk Berumur 15 Tahun Keatas Menurut Jenis Kegiatan Selama Seminggu yang Lalu dan Jenis Kelamin di Kabupaten Seram Bagian Barat, 2018/ Population Aged 15 Years and Over by Type of Activity During The Previous Week and Sex in Seram Bagian Barat Regency, 2018.....</i>	<i>68</i>
3.2.3	<i>Jumlah Penduduk Berumur 15 Tahun Ke Atas Menurut Pendidikan Tertinggi yang Ditamatkan dan Jenis Kegiatan Selama Seminggu yang Lalu di Kabupaten Seram Bagian Barat, 2018/ Population Aged 15 Years and Over by Educational Attainment and Type of Activity During The Previous Week in Seram Bagian Barat Regency, 2018.....</i>	<i>69</i>
3.2.4	<i>Jumlah Penduduk Berumur 15 Tahun Keatas yang Bekerja Selama Seminggu yang Lalu Menurut Kelompok Umur dan Jenis Kelamin di Kabupaten Seram Bagian Barat, 2018/ Population Aged 15 Years and Over Who Worked During the Previous Week by Age Group and Sex in Seram Bagian Barat Regency, 2018.....</i>	<i>70</i>
3.2.5	<i>Jumlah Penduduk Berumur 15 Tahun Ke Atas yang Bekerja Selama Seminggu yang Lalu Menurut Lapangan Pekerjaan Utama dan Jenis Kelamin di Kabupaten Seram Bagian Barat, 2018/ Population Aged 15 Years and Over Who Worked During the</i>	

	<i>Previous Week by Main Industry and Sex in Seram Bagian Barat Regency, 2018</i> .....	71
3.2.6	Jumlah Penduduk Berumur 15 Tahun Ke Atas yang Bekerja Selama Seminggu yang Lalu Menurut Jumlah Jam Kerja Seluruhnya dan Jenis Kelamin di Kabupaten Seram Bagian Barat, 2017 / <i>Population Aged 15 Years and Over Who Worked During the Previous Week by Total Working Hours and Sex in Seram Bagian Barat Regency, 2017</i> .....	72
3.2.7	Jumlah Pencari Kerja Terdaftar Menurut Jenis Kelamin di Kabupaten Seram Bagian Barat, 2015-2018 / <i>Number of Registered Job Applicants by Education Attainment and Sex in Seram Bagian Barat Regency, 2015-2018</i> .....	73
<b>4</b>	<b>SOSIAL/ SOCIAL</b>	
<b>4.1</b>	<b>PENDIDIKAN/EDUCATION</b>	
4.1.1	Persentase Penduduk Usia 7–24 Tahun Menurut Jenis Kelamin, dan Partisipasi Sekolah di Kabupaten Seram Bagian Barat, 2018 / <i>Percentage of Population Aged 7-24 Years by Sex and School Participation in Seram Bagian Barat Regency, 2018</i> .....	95
4.1.2	Angka Partisipasi Murni (APM) dan Angka Partisipasi Kasar (APK) Menurut Jenjang Pendidikan di Kabupaten Seram Bagian Barat, 2017 - 2018 / <i>Net Enrolment Rate and Gross Enrolment Rate by Educational Level in Seram Bagian Barat Regency, 2017 - 2018</i> .....	96
4.1.3	Persentase Penduduk Berumur 10 Tahun ke Atas yang Buta Huruf di Kabupaten Seram Bagian Barat menurut Jenis Kelamin, 2011 – 2017 / <i>Percentage of Illiterate People aged 10 Years and Over in Seram Bagian Barat Regency by Sex, 2011 - 2017</i> .....	97
4.1.4	Jumlah Sekolah, Murid, Guru, dan Rasio Murid-Guru Sekolah Dasar (SD) Menurut Kecamatan di Kabupaten Seram Bagian Barat, 2018/ <i>Number of Schools, Pupils, Teachers, and School-Teacher Ratio of Primary Schools by Subdistrict in Seram Bagian Barat Regency, 2018</i> .....	98
4.1.5	Jumlah Sekolah, Murid, Guru, dan Rasio Murid-Guru Madrasah Ibtidaiyah (MI) Menurut Kecamatan di Kabupaten Seram Bagian	

	<i>Barat, 2018/ Number of Schools, Pupils, Teachers, and School-Teacher Ratio of Madrasah Ibtidaiyah (MI) by Subdistrict in Seram Bagian Barat Regency, 2018</i> .....	99
4.1.6	Jumlah Sekolah, Murid, Guru, dan Rasio Murid-Guru Sekolah Menengah Pertama Menurut Kecamatan di Kabupaten Seram Bagian Barat, 2018/ <i>Number of Schools, Pupils, Teachers, and School-Teacher Ratio of Junior High Schools by Subdistrict in Seram Bagian Barat Regency, 2018</i> .....	100
4.1.7	Jumlah Sekolah, Murid, Guru, dan Rasio Murid-Guru Madrasah Tsanawiyah (MTs) Menurut Kecamatan di Kabupaten Seram Bagian Barat, 2018 / <i>Number of Schools, Pupils, Teachers, and School-Teacher Ratio of Madrasah Tsanawiyah (MTs) by Subdistrict in Seram Bagian Barat Regency, 2018</i> .....	101
4.1.8	Jumlah Sekolah, Murid, Guru, dan Rasio Murid-Guru Sekolah Menengah Atas dan Sekolah Menengah Kejuruan Menurut Kecamatan di Kabupaten Seram Bagian Barat, 2018 / <i>Number of Schools, Pupils, Teachers, and School-Teacher Ratio of Senior High Schools and Vocational Senior High School by Subdistrict in Seram Bagian Barat Regency, 2018</i> .....	102
4.1.9	Jumlah Sekolah, Murid, Guru, dan Rasio Murid-Guru Madrasah Aliyah Menurut Kecamatan di Kabupaten Seram Bagian Barat, 2018 / <i>Number of Schools, Pupils, Teachers, and School-Teacher Ratio of Madrasah Aliyah by SubSubdistrict in Seram Bagian Barat Regency, 2018</i> .....	103
4.1.10	Anggota Tambahan pada Perpustakaan Daerah di Kabupaten Seram Bagian Barat, 2018 / <i>Additional Members of The Regional Library in Seram Bagian Barat Regency, 2018</i> .....	105
4.1.11	Pengunjung pada Perpustakaan Daerah di Kabupaten Seram Bagian Barat, 2018 / <i>Visitor of The Regional Library in Seram Bagian Barat Regency, 2018</i> .....	105
4.1.12	Tambahan Koleksi pada Perpustakaan Daerah di Kabupaten Seram Bagian Barat, 2018/ <i>Additional Collection of The Regional Library in Seram Bagian Barat Regency, 2018</i> .....	106

## **4.2 KESEHATAN/HEALTH**

- 4.2.1 Jumlah Fasilitas Kesehatan Menurut Kecamatan di Kabupaten Seram Bagian Barat, 2018 / *Number of Health Facilities by SubSubdistrict in Seram Bgaian Barat Regency, 2018* .....107
- 4.2.2 Jumlah Puskesmas Menurut Kecamatan di Kabupaten Seram Bagian Barat, 2018/ *Number of Public Health Center by SubSubdistrict in Seram Bgaian Barat Regency, 2018* .....108
- 4.2.3 Jumlah Tenaga Kesehatan Menurut Kecamatan di Kabupaten Seram Bagian Barat, 2018/ *Number of Health Personnel by SubSubdistrict in Seram Bagian Barat Regency, 2018* .....109
- 4.2.4 Jumlah Dokter, Perawat, Bidan, dan Farmasi Menurut Sarana Pelayanan Kesehatan di Kabupaten Seram Bagian Barat, 2018 / *Number of Doctors, Nurse, Midwife, and Pharmacy by Type of Health Facility in Seram Bagian Barat Regency, 2018* .....110
- 4.2.5 Jumlah Tenaga Non Kesehatan Menurut Unit Kerja di Kabupaten Seram Bagian Barat, 2018/ *Number of Non Health Personel by Work Unit in Seram Bagian Barat Regency, 2018*.....111
- 4.2.6 Jumlah Dokter Spesialis, Dokter Umum, dan Dokter Gigi Menurut Sarana Pelayanan Kesehatan di Kabupaten Seram Bagian Barat, 2018/ *Number of Specialist Doctor, Generalist Doctor, and Dentist by Type of Health Facility in Seram Bagian Barat Regency, 2018*.....112
- 4.2.7 Jumlah Posyandu, Balita yang Ditimbang dan Status Gizi di Kabupaten Seram Bagian Barat Menurut Kecamatan, 2018 / *Number of Integrrated Service Post, Weighed Under 5 Years old Babys and Nutrition Position Baby in Seram Bagian Barat Regency, 2018* .....113
- 4.2.8 Persentase Balita Yang Pernah Mendapat Imunisasi Menurut Jenis Imunisasi di Kabupaten Seram Bagian Barat, 2016-2017 / *Percentage of Children Under Five Years Who Had Immunization by Type of Immunization in Seram Bagian Barat Regency, 2016-2017* .....114
- 4.2.9 Jumlah Bayi Lahir, Bayi Berat Badan Lahir Rendah (BBLR), BBLR Dirujuk, dan Bergizi Buruk di Kabupaten Seram Bagian Barat, 2018

	<i>/ Number of Births, Babies with Low Birth Weights (LBW), Treated LBW, and Malnutrition Cases in Seram Bagian Barat Regency, 2018 ...</i>	115
4.2.10	Jumlah Kasus 5 Penyakit Terbanyak di Kabupaten Seram Bagian Barat, 2018/ <i>Number of Cases of the 5 Most Diseases in Seram Bagian Barat Regency, 2018.....</i>	116
4.2.11	Jumlah Ibu Hamil, Melakukan Kunjungan K1, Melakukan Kunjungan K4, Kurang Energi Kronis (KEK), dan Mendapat Tablet Zat Besi (Fe) di Kabupaten Seram Bagian Barat, 2014-2018 / <i>Number of Pregnant Women, Those with One Visit and four Visits of Antenatal Care, Chronic Energy Deficiency (CED), and Receiving Iron Supplement in Seram Bagian Barat Regency, 2014-2018 .....</i>	117
4.2.12	Jumlah Institusi Masyarakat Keluarga Berencana (KB) di Kabupaten Seram Bagian Barat, 2017-2018 / <i>Number of People Institution of Family Plan Programme (FP) in Seram Bagian Barat Regency, 2017-2018 .....</i>	118
4.2.13	Jumlah Pasangan Usia Subur dan Peserta Keluarga Berencana (KB) Aktif Menurut Kecamatan di Kabupaten Seram Bagian Barat, 2018/ <i>Number of Eligible Couples and Family Plan Participants by SubSubdistrict in Seram Bagian Barat Regency, 2018 .....</i>	119
<b>4.3</b>	<b>AGAMA/RELIGION</b>	
4.3.1	Presentase Penduduk Menurut Kecamatan dan Agama yang Dianut di Kabupaten Seram Bagian Barat, 2018/ <i>Percentage of Population by SubSubdistrict and Religion in Seram Bagian Barat Regency, 2018.....</i>	121
4.3.2	Jumlah Tempat Peribadatan Menurut Kecamatan di Kabupaten Seram Bagian Barat, 2018/ <i>Number of Worship Facilities by SubSubdistrict in Seram Bagian Barat Regency, 2018.....</i>	122
4.3.3	Jumlah Calon Jemaah Haji yang Terdaftar Menurut Kecamatan dan jenis Kelamin di Kabupaten Seram Bagian Barat, 2018/ <i>Number of Hajis Registered by SubSubdistrict and sex in Seram Bagian Barat Regency, 2018.....</i>	123
<b>4.4</b>	<b>KRIMINALITAS/CRIME</b>	
4.4.1	Jumlah Tindak Pidana yang Dilaporkan dan Diselesaikan, Menurut Kepolisian Sektor di Kabupaten Seram Bagian Barat, 2014–2018 /	



	<i>Number of Reported Criminal Cases and Cleared Criminal Cases, by SubSubdistrict Police Office in Seram Bagian Barat Regency, 2014–2018</i> .....	124
4.4.2	Jumlah Kejahatan yang dilaporkan pada Polres Seram Bagian Barat, 2016-2018 / <i>Number of Criminal Which Reported To The Seram Bagian Barat of Police Resort, 2016-2018</i> .....	125
4.4.3	Kecelakaan Lalu Lintas di Wilayah Hukum Polres Seram Bagian Barat, 2013 - 2017/ <i>Traffic Accident in Seram Bagian Barat Police Legal Regency, 2013 - 2017</i> .....	126
4.4.4	Selang Waktu terjadinya Tindak Pidana dan Resiko Penduduk Terkena Tindak Pidana Menurut Kepolisian Resort di Kabupaten Seram Bagian Barat, 2015–2018/ <i>Crime Clock and Crime Rate by Subdistrict Pollice Office in Seram Bagian Barat Regency, 2015–2018</i> .....	127
4.4.5	Jumlah Tahanan pada Kantor Kejaksaan Negeri Seram Bagian Barat Menurut Jenis Pidana, 2014–2018 / <i>Number of Prosinersat Seram Bagian Barat Public Presecutor by The Crime Motive, 2014–2018</i> .....	128
4.4.6	Banyaknya Perkara Hukum yang Diterima dan Diselesaikan Menurut Bulan di Kabupaten Seram Bagian Barat, 2018/ <i>Number of Legal Cases Received and Completed by Month in Seram Bagian Barat Regency, 2018</i> .....	129
4.4.7	Banyaknya Narapidana pada Lembaga Pemasyarakatan Piru Menurut Status Dalam Lembaga dan Jenis Kelamin di Kabupaten Seram Bagian Barat, 2018/ <i>Number of Captive in The Institution Community Prison of Piru by Position in the Institution and Sex in Seram Bagian Barat Regency, 2018</i> .....	130
<b>4.5</b>	<b>KEMISKINAN/POVERTY</b>	
4.5.1	Garis Kemiskinan dan Penduduk Miskin di Kabupaten Seram Bagian Barat, 2013-2018/ <i>Poverty Line and Number of Poor People in Seram Bagian Barat Regency, 2013-2018</i> .....	131
<b>4.6</b>	<b>SOSIAL LAINNYA/OTHER SOCIAL</b>	
4.6.1	Jumlah Bantuan Rumah Tidak Layak Huni Menurut Kecamatan di Kabupaten Seram Bagian Barat, 2018/ <i>Number of Families Which</i>	

	<i>Have Improper Housing Aid by Subdistricts in Seram Bagian Barat Regency, 2018</i> .....	132
4.6.2	Jumlah Bantuan Kelompok Usaha Menurut Kecamatan di Kabupaten Seram Bagian Barat, 2018/ <i>Number of Aid of Business Group by Subdistricts in Seram Bagian Barat Regency, 2018</i> .....	133
4.6.3	Jumlah Anak Terlantar Menurut Kecamatan di Kabupaten Seram Bagian Barat, 2018/ <i>Number of Waif by Subdistricts in Seram Bagian Barat Regency, 2018</i> .....	134
4.6.4	Jumlah Lanjut Usia (Lansia) Menurut Kecamatan dan Jenis Kelamin di Kabupaten Seram Bagian Barat, 2018/ <i>Number of Old People by Subdistricts and Sex in Seram Bagian Barat Regency, 2018</i> .....	135
4.6.5	Jumlah Pekerja Sosial Menurut Kecamatan dan Jenis Kelamin di Kabupaten Seram Bagian Barat, 2018/ <i>Number of Social Worker by Subdistricts and Sex in Seram Bagian Barat Regency, 2018</i> .....	136

## **5 PERTANIAN/AGRICULTURE**

### **5.1 HORTIKULTURA/HORTICULTURE**

5.1.1.	Luas Panen Tanaman Sayuran Menurut Kecamatan dan Jenis Sayuran di Kabupaten Seram Bagian Barat, 2018/ <i>Harvested Area of Vegetables by SubSubdistrict and Kind of Plant in Seram Bagian Barat Regency, 2018</i> .....	152
5.1.2.	Produksi Tanaman Sayuran Menurut Kecamatan dan Jenis Sayuran di Kabupaten Seram Bagian Barat (Ton), 2018/ <i>Production of Vegetables by SubSubdistrict and Kind of Plant in Seram Bagian Barat Regency (Ton), 2018</i> .....	154
5.1.3.	Luas Panen Tanaman Buah-buahan Menurut Kecamatan dan Jenis Sayuran di Kabupaten Seram Bagian Barat (Ha), 2018/ <i>Harvested Area of Fruits by SubSubdistrict and Kind of Plant in Seram Bagian Barat Regency (Ha), 2018</i> .....	156
5.1.4.	Produksi Buah-buahan Menurut Kecamatan dan Jenis Sayuran di Kabupaten Seram Bagian Barat (Ton), 2018/ <i>Production of Fruits by SubSubdistrict and Kind of Plant in Seram Bagian Barat Regency (Ton), 2018</i> .....	158

## **5.2 PERKEBUNAN/ESTATE CROPS**

- 5.2.1. Luas Tanaman Perkebunan Menurut Kecamatan dan Jenis Tanaman Perkebunan di Kabupaten Seram Bagian Barat (hektar), 2018/ *Planted Area of Estate Crops by SubSubdistrict and Kind of Crop in Seram Bagian Barat Regency (hectare), 2018* .....160
- 5.2.2. Produksi Tanaman Perkebunan Menurut Kecamatan dan Jenis Tanaman di Kabupaten Seram Bagian Barat (ton), 2018 / *Production of Estate Crops by SubSubdistrict and Kind of Crop in Seram Bagian Barat Regency (ton), 2018* .....161
- 5.2.3. Jumlah Rumah Tangga Perkebunan Menurut Kecamatan dan Jenis Tanaman di Kabupaten Seram Bagian Barat (ton), 2017 / *Number of Household Plantation by SubSubdistrict and Kind of Crop in Seram Bagian Barat Regency (ton), 2017* .....162

## **5.3 PETERNAKAN/LIVESTOCK**

- 5.3.1. Populasi Ternak Menurut Kecamatan dan Jenis Ternak di Kabupaten Seram Bagian Barat, 2018/ *Livestock Population by SubSubdistrict and Kind of Livestock in Seram Bagian Barat Regency, 2018* .....163
- 5.3.2. Populasi Unggas Menurut Kecamatan dan Jenis Unggas di Kabupaten Seram Bagian Barat, 2018/ *Poultry Population by SubSubdistrict and Kind of Poultry in Seram Bagian Barat Regency, 2018* .....164
- 5.3.3. Populasi Ternak yang Dipotong Menurut Kecamatan dan Jenis Unggas di Kabupaten Seram Bagian Barat, 2018/ *Livestock Population by SubSubdistrict and Kind of Livestock in Seram Bagian Barat Regency, 2018* .....165

## **5.4 PERIKANAN/FISHERY**

- 5.4.1. Jumlah Rumah Tangga Perikanan Tangkap Menurut Kecamatan dan Subsektor di Kabupaten Seram Bagian Barat, 2017 dan 2018/ *Number of Fish Capture Households by SubSubdistrict and Subsector in Seram Bagian Barat Regency, 2017 and 2018*.....166
- 5.4.2. Produksi Perikanan Tangkap Menurut Kecamatan dan Subsektor di Kabupaten Seram Bagian Barat (ton), 2017 dan 2018/

	<i>Production of Fish Capture Households by SubSubdistrict and Subsector in Seram Bagian Barat Regency (ton), 2017 and 2018</i> .....	167
5.4.3.	Jumlah Rumah Tangga Perikanan Budidaya Menurut Kecamatan dan Subsektor di Kabupaten Seram Bagian Barat, 2017 dan 2018/ <i>Number of Aquaculture Households by SubSubdistrict and Subsector in Seram Bagian Barat Regency, 2017 and 2018</i> .....	168
5.4.4.	Produksi Perikanan Budidaya Menurut Kecamatan dan Subsektor di Kabupaten Seram Bagian Barat (ton), 2017 dan 2018 / <i>Production of Aquaculture Households by SubSubdistrict and Subsector in Seram Bagian Barat Regency (ton), 2017 and 2018</i> .....	169
5.4.5.	Jumlah Perahu/Kapal Menurut Kecamatan dan Jenis Kapal di Kabupaten Seram Bagian Barat, 2018 / <i>Number of Fishing Boats by SubSubdistrict and Type of Boat in Seram Bagian Barat Regency, 2018</i> .....	170
5.4.6.	Keadaan Nelayan Tangkap di Kabupaten Seram Bagian Barat Menurut Nilai Produksi, Biaya Eksploitasi, Sisa Nilai Produksi, Jumlah Nelayan, Pendapatan Perkapita dan Kecamatan, 2018 / <i>The Condition of Fishman in Seram Bagian Barat Regency, by Production Value, Exploitation Proce, Remant of Production Value, Fishermans Totally, Income Percapita and SubSubdistricts 2018</i> .....	171
5.4.7.	Keadaan Nelayan Budidaya di Kabupaten Seram Bagian Barat Menurut Nilai Produksi, Biaya Eksploitasi, Sisa Nilai Produksi, Jumlah Nelayan, Pendapatan Perkapita dan Kecamatan, 2018/ <i>The Condition of Cultivation Fishman in Seram Bagian Barat Regency, by Production Value, Exploitation Proce, Remant of Production Value, Fishermans Totally, Income Percapita and SubSubdistricts 2018</i> .....	173
5.4.8.	Terumbu Karang, Hutan Mangrove dan Padang Lamun di Kabupaten Seram Bagian Barat Menurut Luas, Kondisi, dan Kecamatan, 2018/ <i>Coral, Mangrove and Lamun Plain in Seram Bagian Barat Regency by Vast, Condition, and SubSubdistrict, 2018</i> .....	175
5.4.9.	Hasil Perikanan Laut Menurut Total Produksi, Produksi Keluar, Konsumsi Penduduk, Konsumsi Perkapita dan Kecamatan di	

Kabupaten Seram Bagian Barat, 2018/ Product of Fishery in sea by Total of Production , Export, <i>Production for Consumption, Consumption Percapita and SubSubdistrict in Seram Bagian Barat Regent, 2018</i> .....	178
5.4.10. Pemanfaatan Produksi Perikanan di Kabupaten Seram Bagian Barat Menurut Jenis Pemanfaatan, Volume, dan Presentase, 2018 / Utilization of Exploitation of Fishery Production in Seram Bagian Barat Regent by Utilization, Volume, and Precentage, 2018.....	179
5.4.11. Hasil Perikanan di Kabupaten Seram Bagian Barat menurut Produksi, Nilai Produksi dan Kecamatan, 2018/ <i>The Fisheries Result in Seram Bagian Barat Regency by Production, Production Value and Subdistricts, 2018</i> .....	180
<b>5.5 KEHUTANAN/FORESTY</b>	
5.5.1. Luas Kawasan Hutan dan Perairan Menurut Kecamatan di Kabupaten Seram Bagian Barat (hektar), 2018/ <i>Forest and Inland Water Area by SubSubdistrict in Seram Bagian Barat Regency (hectare), 2018</i> .....	181
5.5.2. Produksi Kayu Hutan Menurut Jenis Produksi di Kabupaten Seram Bagian Barat (m3), 2014–2018/ <i>Timber Production by Type of Product in Seram Bagian Barat Regency (m3), 2014–2018</i> .....	182
<b>6 INDUSTRI, PERTAMBANGAN, ENERGI, DAN KONSTRUKSI/ INDUSTRY, MINING, ENERGY, AND CONSTRUCTION</b>	
<b>6.1 INDUSTRI/INDUSTRY</b>	
6.1.1. Jumlah Unit Usaha, Tenaga Kerja, dan Nilai Produksi Menurut Kelompok Industri dan Kecamatan di Kabupaten Seram Bagian Barat, 2018/ <i>Number of Endeavour Units, Employees, and Production Value Industrial Company by Groups and SubSubdistricts in Seram Bagian Barat Regency, 2018</i> .....	191
6.1.2. Jumlah Perusahaan, Tenaga Kerja, dan Nilai Produksi Menurut Klasifikasi Industri di Kabupaten Seram Bagian Barat, 2018/ <i>Number of Establishment, Employees, and Production Value by Industrial Classification in Seram Bagian Barat Regency, 2018</i> .....	194

6.1.3. Jumlah Perusahaan Perdagangan Barang dan Jasa dan Penyerapan Tenaga Kerja Menurut Kecamatan di Kabupaten Seram Bagian Barat, 2018/ <i>Number of Goods and Service Trade Company and Employment Absorbtion by SubSubdistrict in Seram Bagian Barat Regency, 2018</i> .....	195
6.1.4. Jumlah Penyebaran UMKM Menurut Kecamatan di Kabupaten Seram Bagian Barat, 2018/ <i>Number of Micro, Small and Middle Scale Industry by SubSubdistrict in Seram Bagian Barat Regency, 2018</i> .....	196
<b>6.2 ENERGI/ENERGY</b>	
6.2.1. Daya Terpasang, Produksi, dan Distribusi Listrik PT. PLN (Persero) pada Cabang/Ranting PLN Piru di Kabupaten Seram Bagian Barat, 2018/ <i>Installed Capacity, Production, and Distribution of Electricity of State Electricity Company at Branch Level in Piru, Seram Bagian Barat Regency, 2018</i> .....	197
6.2.2. Jumlah Pelanggan Listrik Menurut Kecamatan di PT. PLN (Persero) pada Cabang/Ranting PLN Piru Kabupaten Seram Bagian Barat, 2016–2018/ <i>Number of Registered Electricity Costumers Electricity of State Electricity Company at Branch Level in Piru by SubSubdistrict in Seram Bagian Barat Regency, 2016–2018</i> .....	198
<b>7 PERDAGANGAN/TRADE</b>	
7.1. Jumlah Perusahaan Perdagangan Barang dan Jasa Menurut Kecamatan di Kabupaten Seram Bagian Barat, 2018/ <i>Number of Goods and Service Trade Company by SubSubdistrict in Seram Bagian Barat, 2018</i> .....	203
7.2. Jumlah Koperasi Menurut Jenis Koperasi dan Kecamatan di Kabupaten Seram Bagian Barat, 2018 / <i>Number of Cooperatives by Type of Cooperative and Subdistrict in Seram Bagian Barat Regency, 2018</i> .....	204
7.3. Perkembangan Koperasi di Kabupaten Seram Bagian Barat, 2014–2018 / <i>Growth of Cooperatives in Seram Bagian Barat Regency, 2014-2018</i> .....	205

7.4.	Jumlah Eksport dan Antar Pulau Serta Nilai Komoditi Perikanan Menurut Jenis Ikan dan Tujuan di Kabupaten Seram Bagian Barat, 2018/ <i>Number of Export and Island to Siland Commodities Value of Fishery by Type of Fish and Destination in Seram Bagian Barat Regency, 2018</i> .....	206
------	--	-----

## **8 HOTEL DAN PARIWISATA/HOTEL AND TOURISM**

### **8.1 HOTEL/HOTEL**

8.1.1.	Jumlah Hotel dan Akomodasi Lainnya Menurut Klasifikasi di Kabupaten Seram Bagian Barat, 2014–2018 / <i>Number of Hotel and Other Accomodations by Classification in Seram Bagian Barat Regency, 2014–2018</i> .....	217
8.1.2.	Jumlah Kamar dan Tempat Tidur Hotel/ Penginapan di Kabupaten Seram Bagian Barat, 2013-2017 / <i>Number of Bed and Rooms of Hotels/Inn in Seram Bagian Barat Regency, 2014-2018</i> .....	218
8.1.3.	Jumlah Restoran/Rumah Makan Menurut Kecamatan di Kabupaten Seram Bagian Barat, 2014-2018/ <i>Number of Restaurant by SubSubdistrict in Seram Bagian Barat Regency, 2014-2018</i> .....	219
8.1.4.	Presentase Tingkat Penghunian Kamar Hotel dan Akomodasi Lainnya Menurut Jenis Hotel dan Bulan di Kabupaten Seram Bagian Barat, 2018/ <i>Room Occupancy Rate of Hotels and Other Accommodations by Type of Accommodations and Month in Seram Bagian Barat Regency, 2018</i> .....	220

### **8.2 PARIWISATA/TOURISM**

8.2.1.	Jumlah Objek Wisata di Kabupaten Seram Bagian Barat, 2018/ <i>Number of Destination in Seram Bagian Barat Regency, 2018</i> .....	221
8.2.2.	Nama Objek Wisata di Kabupaten Seram Bagian Barat, 2018/ <i>Name of Destination in Seram Bagian Barat Regency, 2018</i> .....	222

## **9 TRANSPORTASI DAN KOMUNIKASI / TRANSPORTATION AND COMMUNICATION**

## **9.1 TRANSPORTASI/TRANSPORTATION**

- 9.1.1. Panjang Jalan Menurut Jenis Permukaan dan Pemerintahan yang Berwenang Mengelolanya di Kabupaten Seram Bagian Barat (km), 2017-2018/ *Length of Roads by Type of Road Surface and Level of Government Authority in Seram Bagian Barat Regency (km), 2017-2018* ..... 231
- 9.1.2. Panjang Jalan Menurut Kondisi Jalan dan Jenis Permukaan Jalan di Kabupaten Seram Bagian Barat (km), 2017-2018/ *Length of Roads by Road Condition and Type of Road Surface in Seram Bagian Barat Regency (km), 2017-2018* ..... 232
- 9.1.3. Panjang Jalan Menurut Kelas Jalan dan Jenis Permukaan Jalan di Kabupaten Seram Bagian Barat (km), 2017-2018/ *Length of Roads by Class of Road and Type of Road Surface in Seram Bagian Barat Regency (km), 2017-2018* ..... 233
- 9.1.4. Jumlah Total Kendaraan Bermotor dan Jenis Kendaraan di Kabupaten Seram Bagian Barat, 2018/ *Number of Motor Vehicles and Type of Vehicle in Seram Bagian Barat Regency, 2018* ..... 234
- 9.1.5. Jumlah Izin Trayek dan Armada Operasi Menurut Basis Trayek di Kabupaten Seram Bagian Barat, 2018/ *Number of Route License and Operation Station in By the Route Basic in Seram Bagian Barat Regency, 2018*..... 235
- 9.1.6. Jumlah Kendaraan Bermotor Angkutan Darat Menurut Status di Kabupaten Seram Bagian Barat, 2018/ *Number of Motor Vehicles Transportation by Status in Seram Bagian Barat Regency, 2018* ..... 237
- 9.1.7. Nama Pelabuhan Lokal Menurut Konstruksi Dermaga di Kabupaten Seram Bagian Barat, 2018/ *Name of Local Port by Quay Construction in Seram Bagian Barat Regency, 2018* ..... 238
- 9.1.8. Jumlah Pemilik dan Armada Kapal Penyebrangan di Kabupaten Seram Bagian Barat, 2018/ *Number of Ferry Boats Owners and Ferry Boats Owned in Seram Bagian Barat Regency, 2018* ..... 240



## **9.2 KOMUNIKASI/COMMUNICATION**

- 9.2.1. *Jumlah Kantor Pos Pembantu Menurut Kecamatan di Kabupaten Seram Bagian Barat, 2015–2018 / Number of Auxiliary Post Office by SubSubdistrict in Seram Bagian Barat Regency, 2015–2018.....*241

## **10 KEUANGAN DAERAH DAN HARGA/ LOCAL FINANCE AND PRICE**

### **10.1 KEUANGAN DAERAH/LOCAL FINANCE**

- 10.1.1. *Realisasi Pendapatan Pemerintah Kabupaten Seram Bagian Barat Menurut Jenis Pendapatan (ribu rupiah), 2017-2018/ Actual Revenues of Government of Seram Bagian Barat Regency by Source of Revenues (thousand rupiahs), 2017-2018 .....*248
- 10.1.2. *Realisasi Belanja Pemerintah Kabupaten Seram Bagian Barat Menurut Jenis Belanja (ribu rupiah), 2017-2018/ Actual Expenditure of Government of Seram Bagian Barat Regency by Source of Revenues (thousand rupiahs), 2016-2017 .....*250

### **10.2 HARGA/PRICE**

- 10.2.1. *Harga Konsumen per bulan Menurut Jenis Barang di Kabupaten Seram Bagian Barat, 2018/ Monthly Consumer Price by Type of Good in Seram Bagian Barat Regency, 2018.....*251

## **11 PENGELUARAN PENDUDUK DAN KONSUMSI MAKANAN/ POPULATION EXPENDITURE AND FOOD CONSUMPTION**

- 11.1. *Pengeluaran Rata-Rata Perkapita Sebulan Untuk Sub Golongan Makanan dan Bukan Makanan di Kabupaten Seram Bagian Barat, 2014 – 2018/ Average Monthly of Expenditure Per Capita for Food and Non Food Items in Seram Bagian Barat Regency, 2014 – 2018 .....*263
- 11.2. *Rata-rata Pengeluaran Per Kapita Sebulan Menurut Kelompok Makanan di Kabupaten Seram Bagian Barat, 2018 / Average Expenditure Per Capita Per Month by Food Group in Seram Bagian Barat Regency, 2018 .....*264

11.3.	Rata-rata Pengeluaran Per Kapita Sebulan Menurut Kelompok Bukan Makanan di Kabupaten Seram Bagian Barat, 2018/ <i>Average Expenditure Per Capita Per Month by Non-Food Group in Seram Bagian Barat Regency, 2018</i> .....	265
-------	---	-----

**12 PENDAPATAN REGIONAL/ REGIONAL INCOME**

12.1.	Produk Domestik Regional Bruto Atas Dasar Harga Berlaku Menurut Lapangan Usaha di Kabupaten Seram Bagian Barat (juta rupiah), 2016-2018/ <i>Gross Regional Domestic Product at Current Market Prices by Industry in Seram Bagian Barat Regency (million rupiahs), 2016-2018</i> .....	278
12.2.	Produk Domestik Regional Bruto Atas Dasar Harga Konstan 2010 Menurut Lapangan Usaha di Kabupaten Seram Bagian Barat (juta rupiah), 2016-2018/ <i>Gross Regional Domestic Product at Constant Market Prices by Industry in Seram Bagian Barat Regency (million rupiahs), 2016-2018</i> .....	279
12.3.	Distribusi Persentase Produk Domestik Regional Bruto Atas Dasar Harga Berlaku Menurut Lapangan Usaha di Kabupaten Seram Bagian Barat (persen), 2016-2018/ <i>Percentage Distribution of Gross Regional Domestic Product at Current Market Prices by Industry in Seram Bagian Barat Regency (percent), 2016-2018</i> .....	280
12.4.	Produk Domestik Regional Bruto Atas Dasar Harga Berlaku Menurut Pengeluaran di Kabupaten Seram Bagian Barat (juta rupiah), 2016-2018/ <i>Gross Regional Domestic Product at Current Market Prices by Expenditure in Seram Bagian Barat Regency (million rupiahs), 2016-2018</i> .....	281
12.5.	Produk Domestik Regional Bruto Atas Dasar Harga Konstan Menurut Pengeluaran di Kabupaten Seram Bagian Barat (juta rupiah), 2016-2018/ <i>Gross Regional Domestic Product at Constant Market Prices by Expenditure in Seram Bagian Barat Regency (million rupiahs), 2016-2018</i> .....	282

- 12.6. Distribusi Persentase Produk Domestik Regional Bruto Atas Dasar Harga Berlaku Menurut Pengeluaran di Kabupaten Seram Bagian Barat (persen), 2016-2018/ *Percentage Distribution of Gross Regional Domestic Product at Current Market Prices by Expenditure in Seram Bagian Barat Regency (percent), 2016-2018* ..289

**13 PERBANDINGAN ANTAR KABUPATEN/KOTA / REGENCY/ MUNICIPAL COMPARISON**

- 13.1. Produk Domestik Regional Bruto Atas Dasar Harga Berlaku Menurut Kabupaten/Kota di Provinsi Maluku (juta rupiah), 2016-2018/ *Gross Regional Domestic Product at Current Market Prices by Regency/City in Maluku Province (million rupiahs), 2016-2018* ....290
- 13.2. Produk Domestik Regional Bruto Atas Dasar Harga Konstan Menurut Kabupaten/Kota di Provinsi Maluku (juta rupiah), 2016-2018/ *Gross Regional Domestic Product at Constant Prices by Regency/City in Maluku Province (million rupiahs), 2016-2018*.....291
- 13.3. Indeks Pembangunan Manusia (IPM) Kabupaten/Kota di Provinsi Maluku, 2017 - 2018/ *Growth Rate of Gross Regional Domestic Product at 2010 Human Development Index (HDI) of Regencies/City in Maluku Province, 2017 - 2018* .....292
- 13.3. Penduduk Miskin Menurut Kabupaten/ Kota di Provinsi Maluku (000 orang), 2014 - 2018/ *poor Population by Regencies/City in Maluku Province, 2014 - 2018*.....293



## DAFTAR GAMBAR/LIST OF FIGURES

halaman  
page

### **1 GEOGRAFI DAN IKLIM/GEOGRAPHY AND CLIMATE**

- 1.1. Persentase Luas Wilayah Menurut Kecamatan di Kabupaten Seram Bagian Barat, 2018/ *Percentage Total Area by Subdistrict in Seram Bagian Barat Regency, 2018* .....9
- 1.2. Rata-rata Kelembaban Menurut Bulan di Kabupaten Seram Bagian Barat (Persen), 2018/ *Average Humidity by Month in Seram Bgaian Barat Regency (Percent), 2018* .....10
- 1.3. Jumlah Hari Hujan Setiap Bulan di Kabupaten Seram Bgaian Barat, 2018/ *Number of Rain Days Every Month in Seram Bagian Barat Regency, 2018* .....11

### **2 PEMERINTAHAN/GOVERNMENT**

- 2.1. Persentase Anggota DPRD di Kabupaten Seram Bagian Barat Periode 2014-2019 Menurut Partai/ *Percentage of Parlemtary Member in Seram Bagian Barat Regency by Party Period 2014-2019* .....21
- 2.2. Persentase Anggota DPRD di Kabupaten Seram Bagian Barat Periode 2014-2019 Menurut Jenis Kelamin/ *Percentage of Parlemtary Member in Seram Bagian Barat Regency by Sex Period 2014-2019* .....22
- 2.3. Persentase Pegawai Negeri Sipil Menurut Jenis Kelamin di Kabupaten Seram Bagian Barat,2018/ *Percentage of Civil Servants by Sex in Seram Bagian Barat Regency,2018* .....23
- 2.4. Jumlah Pegawai Negeri Sipil Menurut Tingkat Pendidikan di Kabupaten Seram Bagian Barat, 2018/ *Number of Civil Servants by Education Attainment in Seram Bagian Barat Regency, 2018* .....24

2.5.	Persentase Pegawai Negeri Sipil Menurut Golongan di Kabupaten Seram Bagian Barat, 2018/ <i>Percentage of Civil Servants by Hierarchy in Seram Bagian Barat Regency, 2018</i> .....	25
------	--	----

**3 KEPENDUDUKAN DAN KETENAGAKERJAAN/ POPULATION AND EMPLOYMENT**

3.1.	Persentase Penduduk Menurut Kecamatan di Kabupaten Seram Bagian Barat, 2018/ <i>Population Percentage by Subdistrict in Seram Bagian Barat Regency, 2018</i> .....	58
3.2.	Jumlah Penduduk Menurut Kecamatan di Kabupaten Seram Bagian Barat, 2018/ <i>Population by Subdistrict in Seram Bagian Barat Regency, 2018</i> .....	59
3.3.	<i>Tingkat Partisipasi Angkatan Kerja (TPAK) dan Tingkat Pengangguran Terbuka (TPT) di Kabupaten Seram Bagian Barat 2015-2018 (Persen) / Labor Force Participation Rates (LFPRs) and Open Unemployment Rate (OURs) in Seram Bagian Barat Regency, 2015-2018 (Percent)</i> .....	60

**4 SOSIAL/ SOCIAL**

4.1.	Persentase Penduduk Usia 7-24 Tahun Menurut Jenis Kelamin dan Partisipasi Sekolah di Kabupaten Seram Bagian Barat, 2018/ <i>Percentage of Population Aged 7-24 Years by Sex and School Participation in Seram Bagian Barat Regency, 2018</i> .....	91
4.2.	Angka Partisipasi Murni (APM) dan Angka Partisipasi Kasar (APK) Menurut Jenjang Pendidikan di Kabupaten Seram Bagian Barat, 2018/ <i>Net Enrollment Ratio (NER) and Gross Enrollment Ratios (GER) by Level of Education in Seram Bagian Barat Regency, 2018</i> .....	92
4.3.	Rasio Murid Guru Menurut Jenjang Sekolah di Kabupaten Seram Bagian Barat, 2018/ <i>Student Teacher Ratio by School Level in Seram Bagian Barat Regency, 2018</i> .....	93
4.4.	Jumlah Tindak Pidana yang Dilaporkan dan Diselesaikan di Kabupaten Seram Bagian Barat, 2014-2018/ <i>Number of Reported Criminal Cases and Cleared Criminal Cases in Seram Bagian Barat Regency, 201-2018</i> .....	94

## **5 PERTANIAN/AGRICULTURE**

- 5.1. Persentase Rumah Tangga Perkebunan di Kabupaten Seram Bagian Barat, 2018/ *Percentage of Housholds Plantation in Seram Bagian Barat, 2018* .....150
- 5.2. Presentase Populasi Ternak di Kabupaten Seram Bagian Barat, 2018/ *Percentage of Livestock Population in Seram Bagian BaratRegency, 2018* .....151

## **6 INDUSTRI, PERTAMBANGAN, ENERGI, DAN KONSTRUKSI/ INDUSTRY, MINING, ENERGY, AND CONSTRUCTION**

- 6.1. Persentase Jumlah Unit Usaha Industri Menurut Kecamatan di Kabupaten Seram Bagian Barat, 2018/ *Percentage of Total Industrial Business Units by Sub-district in Seram Bagian Barat Regency, 2018* .....189
- 6.2. Jumlah Produksi Listrik PT. PLN (Persero) menurut bulan di Kabupaten Seram Bagian Barat, 2018/ *Total Elictricity Production of PLN (Persero) by month in Seram Bgaian Barat Regency, 2018* .....190

## **7 PERDAGANGAN/TRADE**

- 7.1. Persentase Jumlah Koperasi menurut Kecamatan di Kabupaten Seram Bagian Barat, 2018/ *Percentage of Koperasi by Sub-district in Seram Bagian Barat Regency, 2018* .....202

## **8 HOTEL DAN PARIWISATA/HOTEL AND TOURISM**

- 8.1. Jumlah Kamar dan Tempat Tidur Hotel/ Penginapan di Kabupaten Seram Bagian Barat, 2014-2018 / *Number of Bed and Rooms of Hotels/Inn in Seram Bagian Barat Regency, 2014-2018* .....215
- 8.2. Persentase Obyek Wisata di Kabupaten Seram Bagian Barat, 2018 / *Percentage of Destination in Seram Bagian Barat Regency, 2018*....216

<b>9</b>	<b>TRANSPORTASI DAN KOMUNIKASI / <i>TRANSPORTATION AND COMMUNICATION</i></b>	
9.1.	Persentase Jalan Menurut Kondisi Jalan di Kabupaten Seram Bagian Barat, 2018/ <i>Percentage of Road Condition in Seram Bagian Barat Regency, 2018</i> .....	229
9.2.	Persentase Jalan Menurut Jenis Permukaan Jalan di Kabupaten Seram Bagian Barat (Km), 2018/ <i>Percentage of Roads by Type of Road Surface in Seram Bagian Barat Regency (Km), 2018</i> .....	230
<b>10</b>	<b>KEUANGAN DAERAH DAN HARGA/ <i>LOCAL FINANCE AND PRICE</i></b>	
10.1.	Realisasi Pengeluaran Daerah di Kabupaten Seram Bagian Barat, 2014 – 2018 / <i>Actual Regional Government Expenditure in Seram Bagian Barat Regency, 2014 - 2018</i> .....	246
10.2.	Realisasi Belanja Langsung Menurut Jenis Pengeluaran di Kabupaten Seram Bagian Barat, 2018/ <i>Actual Direct Spending by Kind of Expenditure in Seram Bagian Barat Regency, 2018</i> .....	247
<b>11</b>	<b>PENGELUARAN PENDUDUK DAN KONSUMSI MAKANAN/ <i>POPULATION EXPENDITURE AND FOOD CONSUMPTION</i></b>	
11.1.	Persentase Pengeluaran Rata-Rata Perkapita Sebulan untuk Sub Golongan Makanan dan Bukan Makanan di Kabupaten Seram Bagian Barat, 2018/ <i>Percentage of Expenditure Monthly Per Capita for Food and Non Food Items in Seram Bagian Barat Regency, 2018</i> .....	261
11.2.	Persentase Pengeluaran Rata-Rata Perkapita Sebulan Menurut Kelompok Makanan di Kabupaten Seram Bagian Barat, 2018/ <i>Percentage of Average Expenditure Monthly Per Capita by Food Commodity Group in Seram Bagian Barat Regency, 2018</i> .....	262
<b>12</b>	<b>PENDAPATAN REGIONAL/ <i>REGIONAL INCOME</i></b>	
12.1.	Produk Domestik Regional Bruto di Kabupaten Seram Bagian Barat (Milyar Rupiah), 2016-2018 / <i>Gross Regional Domestic</i>	



	<i>Product in Seram Bagian Barat Regency (Billion Rupiahs), 2016-2018</i> .....	276
12.2.	Laju Pertumbuhan Ekonomi di Kabupaten Seram Bagian Barat, 2014 – 2018 / <i>Economic Growth Rate in Seram Bagian Barat Regency, 2014 – 2018</i> .....	277

**13 PERBANDINGAN ANTAR KABUPATEN/KOTA/ REGENCY MUNICIPAL  
COMPARISON**

13.1.	Penduduk Miskin Menurut Kabupaten/Kota di Provinsi Maluku (000 orang), 2018/ <i>Poor Population by Regency/City in Maluku Province (000 People), 2018</i> .....	288
13.2.	Indeks Pembangunan Manusia (IPM) Kabupaten/Kota di Provinsi Maluku, 2018/ <i>Human Development Index (HDI) of Regencies/City in Maluku Province, 2018</i> .....	289

<https://sbbkab.bps.go.id>

<https://sbbkab.bps.go.id>

## PENJELASAN UMUM/EXPLANATORY NOTES

Tanda-tanda, satuan-satuan, dan lain-lainnya yang digunakan dalam publikasi ini adalah sebagai berikut:

*Symbols, measurement units, and acronyms which are used in this publication, are as follows:*

### 1. TANDA-TANDA/SYMBOLS

Data tidak tersedia/ <i>Data not available</i>	: ...
Tidak ada atau nol / <i>Null or zero</i>	: –
Data dapat diabaikan/ <i>Data negligible</i>	: 0
Tanda decimal/ <i>Decimal point</i>	: ,
Data tidak dapat ditampilkan/ <i>Not applicable</i>	: NA
Angka perkiraan/ <i>Estimated figures</i>	: e
Angka sementara/ <i>Preliminary figures</i>	: *
Angka sangat sementara/ <i>Very preliminary figures</i>	: **
Angka diperbaiki/ <i>Revised figures</i>	: r

### 2. SATUAN/UNITS

barel/ <i>barrel</i>	: 158,99 liter/ <i>litres</i> = 1/6,2898 m <sup>3</sup>
hektar (ha)/ <i>hectare (ha)</i>	: 10 000 m <sup>2</sup>
kilometer (km)/ <i>kilometers (km)</i>	: 1 000 meter/ <i>meters (m)</i>
knot/ <i>knot</i>	: 1,8523 km/jam (km/hour)
kuintal/ <i>quintal</i>	: 100 kg
KWh	: 1 000 Watt <i>hour</i>
MWh	: 1 000 KWh
liter (untuk beras)/ <i>litre (for rice)</i>	: 0,80 kg
ons/ <i>ounce</i>	: 28,31 gram/ <i>grams</i>
ton	: 1 000 kg

Satuan lain: buah, dus, butir, helai/lembar, kaleng, batang, pulsa, ton kilometer (ton-km), jam, menit, persen (%).

*Other units: unit, pack, pieces, sheet, tin, pulse, ton-kilometres(ton-km), hour, minute, percent (%).*

Perbedaan angka di belakang koma disebabkan oleh pembulatan angka.

*The difference in decimal numbers is caused by rounding.*



# Geografi dan Iklim

Geography and Climate

## BAB Chapter 1



**26,82 °C**

Suhu Rata Rata  
Temperature  
Average



**34°C**

Suhu Maksimal

**20°C**

Suhu Minimal

Luas Wilayah **6.948,40 Km<sup>2</sup>**





**PENJELASAN TEKNIS****TECHNICAL NOTES**

1. Secara astronomis, Kabupaten Seram Bagian Barat terletak antara 1 19'–7 16' Lintang Selatan dan antara 127 20'–129 1' Bujur Timur.
  2. Berdasarkan posisi geografisnya, Kabupaten Seram Bagian Barat memiliki batas-batas: Utara – Laut Seram; Selatan – Laut Banda; Barat – Laut Buru; Timur – Kabupaten Maluku Tengah.
  3. Berdasarkan letak geografisnya, Kabupaten Seram Bagian Barat berada di antara Laut Seram, Laut Banda, Laut Buru, dan Kabupaten Maluku Tengah.
  4. Kabupaten Seram Bagian Barat merupakan kabupaten bahari, yang terdiri dari 11 Kecamatan, dan dipisahkan oleh 67 pulau.
  5. Badan Pusat Statistik (BPS) telah melakukan pendataan Potensi Desa (Podes) sejak tahun 1980. Sejak saat itu, Podes dilaksanakan secara rutin sebanyak 3 kali dalam kurun waktu sepuluh tahun untuk mendukung kegiatan Sensus Penduduk, Sensus Pertanian, ataupun Sensus Ekonomi. Dengan demikian, fakta penting terkait ketersediaan infrastruktur dan potensi yang dimiliki oleh setiap wilayah dapat
1. *Astronomically, Seram Bagian Barat Regency is located between 1 19' – 7 16' South latitude, and between 127 20'–129 1' East longitude .*
  2. *In terms of geographic position, Seram Bagian Barat Regency has boundaries as follows: North – Seram Sea; South – Banda Sea; West – Buru sea; East – Maluku Tengah Regency.*
  3. *In terms of geographic location, Seram Bagian Barat Regency is located between Seram Sea, Danda Sea, Buru Sea, and Maluku Tengah Regency.*
  4. *Seram Bagian Barat is a maritime regency, has 11 Subdistrict, and spread out by 67 islands.*
  5. *BPS-Statistics Indonesia has already recorded village potential (Podes) since 1980. Since then, Podes regularly implemented 3 (three) times within ten years to support the activities of the Population Census, Agriculture Census, or Economic Census. Thus, important facts related to the availability of infrastructure and the potential possessed by each region can be monitored regularly*

dipantau perkembangannya secara berkala dan terus menerus.

6. Sejak tahun 2008, pendataan Podes mengalami perubahan dengan adanya penambahan kuesioner suplemen kecamatan di Kabupaten Seram Bagian Barat. Penambahan kuesioner tersebut bertujuan untuk meningkatkan manfaat data Podes bagi para konsumen data dan pemerintah daerah dalam perencanaan pembangunan wilayah Kabupaten Seram Bagian Barat.

7. **Data Podes** merupakan satu-satunya sumber data kewilayahan yang muatannya beragam dan memberi gambaran tentang situasi pembangunan Kabupaten Seram Bagian Barat. Ini berbeda dengan data dari hasil pendekatan rumah tangga yang lebih menekankan pada dimensi aktivitas sektoral. Keduanya sama penting dan menjadi kekayaan BPS.

#### 8. Cakupan Wilayah

Pencacahan Podes di Kabupaten Seram Bagian Barat dilakukan secara sensus terhadap seluruh wilayah administrasi pemerintahan terendah setingkat desa, yang masih dibina oleh kementerian terkait. Berdasarkan hasil Podes 2014 Kabupaten Seram Bagian Barat, ada sebanyak 92 wilayah setingkat desa dan

*and continually.*

*6. Since 2008, Podes has been changed especially in providing additional information from subSubdistrict in Seram Bagian Barat Regency using separate questionnaires. The goal of these changes is to provide more benefits for data users and Seram Bagian Barat government in regional development planning.*

*7. Podes data is the only one source of spatial data consisting of various information and providing a picture of development progress in Seram Bagian Barat Regency. The Podes data are different from data resulted from household surveys focusing on the dimension of sectoral activities. Both kind of data are important and become the trade mark of BPS on the data richness aspect.*

#### *8. Podes Coverage*

*Podes enumeration in Seram Bagian Barat Regency is implemented as a census of the lowest governmental administrative region equivalent to village, which is still fostered by the relevant ministries. There were 92 village-level areas and 115 hamlets-level areas spread over 11 Subdistrict*



115 wilayah setingkat dusun yang tersebar di 11 Kecamatan.

*based on the result of Podes 2014 in Seram Bagian Barat Regency.*

**9. Metode Pengumpulan Data**

Pengumpulan data Podes 2014 di Kabupaten Seram Bagian Barat dilakukan melalui wawancara langsung oleh petugas terlatih dengan narasumber yang relevan. Petugas adalah aparatur ataupun mitra kerja BPS Kabupaten Seram Bagian Barat, sementara narasumber adalah kepala desa atau narasumber lain yang memiliki pengetahuan terhadap wilayah target pencacahan.

**9. Method of Data Collection**

*Data collection of Podes 2014 in Seram Bagian Barat Regency carried out through direct interviews by trained personnel with relevant respondents. The interviewers are BPS Seram Bagian Barat Regency personnel or partners, meanwhile, the selected respondents are the village head/sub-Subdistrict head or other respondents who have the knowledge towards the target area of enumeration.*

**10. Desa/Kelurahan Tepi Laut** adalah desa/kelurahan yang sebagian atau seluruh wilayahnya bersinggungan langsung dengan laut, baik berupa pantai maupun tebing karang.

**10. Coastal Village/Coastal Sub-Subdistrict** is a village/sub-Subdistrict which some areas are intersect/directly adjacent to the sea, either gently sloping/flat beach or cliffs/reef.

**11. Desa/Kelurahan bukan tepi laut** adalah desa/kelurahan yang wilayahnya tidak bersinggungan langsung dengan laut.

**11. Non Coastal Village/Non Coastal Sub-Subdistrict** is a village which has no area that intersect/directly adjacent to the sea.

**12. Desa/Kelurahan Lereng/Puncak** adalah desa/kelurahan yang sebagian besar wilayahnya berada di puncak gunung/pegunungan atau terletak di antara puncak sampai lembah.

**12. Slope/Peak Village/Sub-Subdistrict** is a village/sub-Subdistrict which the largest part of village/sub-Subdistrict lies on the highest part of mount/mountain or lies between the peak to the valley.

13. Desa/Kelurahan lembah adalah desa/kelurahan yang wilayahnya sebagian besar merupakan daerah rendah yang terletak di antara dua gunung/pegunungan atau daerah yang mempunyai kedudukan lebih rendah dibandingkan daerah sekitarnya.
13. *Valley Village/ Subdistrict area is a village/ Subdistrict with the largest part of the village/ Subdistrict is a low area between two mountains or area that have a position lower than the surrounding areas.*

<https://sbbkab.bps.go.id>

**ULASAN**

Kabupaten Seram Bagian Barat sebagian besar terletak di wilayah Pulau Seram. Kabupaten yang berdiri sejak tahun 2003 ini, pemekaran dari Kabupaten Maluku Tengah, secara geografis terletak antara: 1° 19' – 7° 16' Lintang Selatan dan 127° 20' – 129° 1' Bujur Timur. Kabupaten Seram Bagian Barat dibatasi oleh Laut Seram di sebelah utara, Laut Banda di sebelah selatan, Laut Buru di sebelah barat, dan Kabupaten Maluku Tengah di sebelah timur.

Kabupaten Seram Bagian Barat merupakan kabupaten bahari dengan luas laut mencapai 79.005 kilometer persegi. Wilayah daratan terdiri dari dataran Kawa, Eti, dan Kairatu yang berada di Pulau Seram dan pulau-pulau terpisah sebanyak 67 pulau, dimana pulau yang dihuni sebanyak 11 buah pulau dan pulau tidak dihuni sebanyak 56 pulau. Wilayah Seram Bagian Barat mempunyai 48 aliran sungai yang tersebar di seluruh Kabupaten Seram Bagian Barat.

Berdasar Memori Penyelenggaraan Pemerintahan 1976 - 1981, terdapat beberapa daratan di Pulau Seram yang merupakan daerah pemerintahan Kabupaten Seram Bagian Barat, yaitu Dataran Kawa (10,000 ha), Eti (600 ha), dan Kairatu (1,300 ha).

**DESCRIPTION**

*Seram Bagian Barat Regency is partly located in the region of Seram Island. Since 2003, The Regency already existed, unfoldment of Maluku Tengah Regency, geographically lies between: 1° 19' – 7° 16' South Latitude and 127° 20' – 129° 1' East Longitude. This administrative region is bordered on the north by Seram Sea, on the south by Banda Sea, on the west by Buru Sea, and on the east by Maluku Tengah Regency.*

*Seram Bagian Barat, a maritime regency, has a total sea area 79.005 km<sup>2</sup>. Region main land is consist of The Kawa Land, Eti Land, and Kairatu Land which are located in Seram island and islands that spread out 67 islands, where the islands which inhabited are 11 islands and uninhabited are 56 island. Seram Bagian Barat region has 48 rivers which spread out in throughout Seram Bagian Barat Regency.*

*Based on Memorandum of Governmental 1976 - 1981, land area of Seram Bagian Barat Regency is Kawa (10,000 ha), Eti (600 ha), and Kairatu (1,300 ha).*

Iklm di Kabupaten Seram Bagian Barat adalah iklim laut tropis dan iklim musim, karena letak wilayah Seram Bagian Barat di dekat daerah khatulistiwa dan dikelilingi oleh laut luas. Oleh karena itu iklim di sini sangat dipengaruhi oleh lautan dan berlangsung bersamaan dengan iklim musim, yaitu musim Barat atau Utara dan musim Timur atau Tenggara. Pergantian musim selalu diselengi oleh musim Pancaroba. Musim Pancaroba merupakan transisi dari kedua musim tersebut.

Musim Barat umumnya berlangsung pada bulan Desember sampai dengan bulan Maret, sedangkan pada bulan April merupakan masa transisi ke musim Timur. Musim Timur berlangsung pada bulan Mei sampai dengan bulan Oktober disusul oleh masa Pancaroba pada bulan November yang merupakan transisi ke musim Barat.

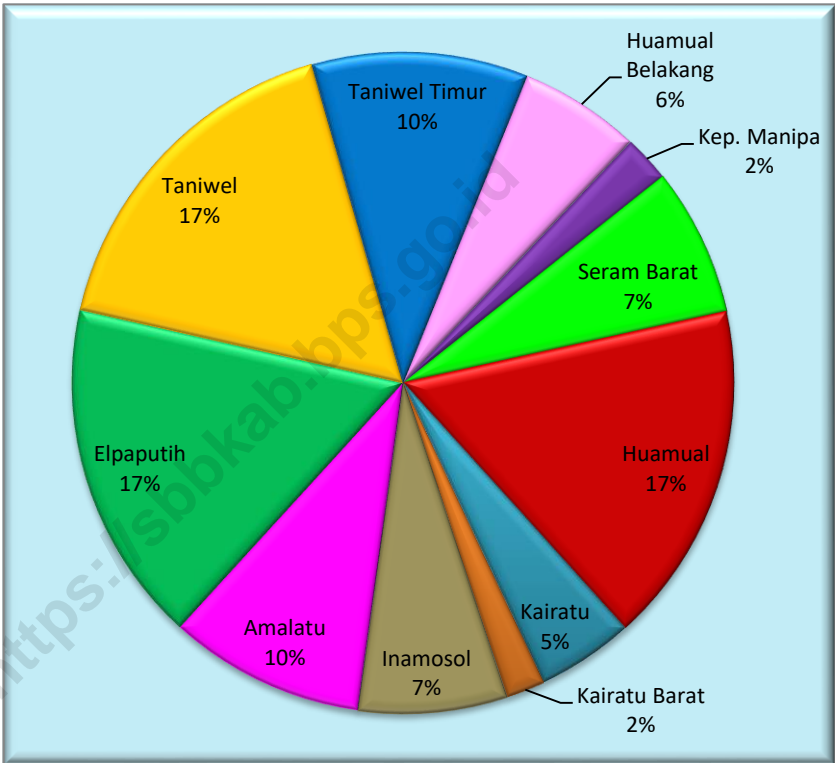
Menurut laporan dari Stasiun Klimatologi Kabupaten Seram Bagian Barat, pada tahun 2018 mengalami hari hujan sebanyak 227 hari, atau mengalami penurunan sebesar 12 persen bila dibandingkan dengan tahun 2017. Sedangkan rata-rata curah hujan adalah sebesar 200,33 mm per bulan, atau mengalami penurunan sebesar 27 persen jika dibandingkan dengan tahun 2017.

*Seram Bagian Barat Regency has a tropical and monsoon climate due to its location that near tropical zone and surrounded by vast seas. Consequently, this climate is very much affected by the vastness of the seas, varies accordance to the pattern of the seasonal climate, namely western monsoon or northern monsoon and eastern monsoon or south-eastern monsoon. These two monsoon have transitions-known as pancaroba-in between.*

*Western monsoon usually occurs in the months of December until March, followed by a transition period in the month of April. Eastern monsoon occurs in the month of May up to October and followed by a transition period to western monsoon in the month of November.*

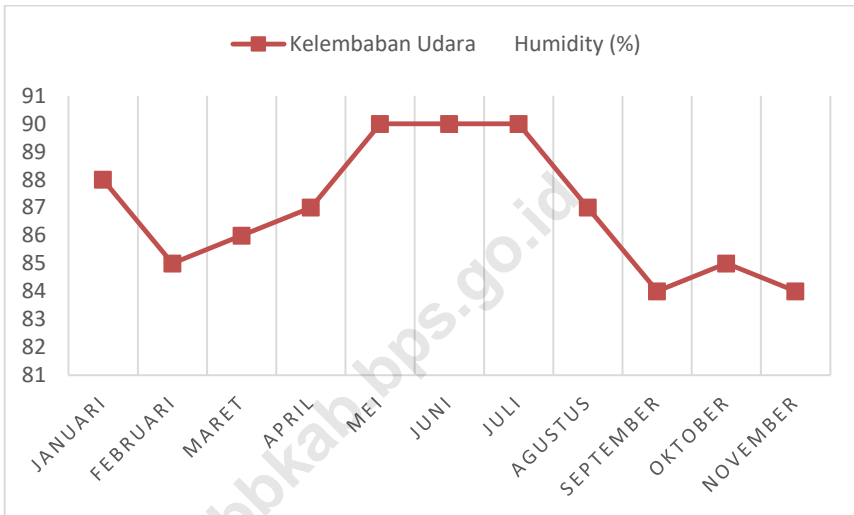
*Based on Climatology Station annually report in 2018 rainy days occur 227 times, that decreased arround 12 percent compare 2017. While rainfall average 200,33 mm/month, or decreased around 27 percent compare 2017.*

**Gambar 1.1. Persentase Luas Wilayah Menurut Kecamatan di Kabupaten Seram Bagian Barat, 2018**  
**Percentage Total Area by Subdistrict in Seram Bagian Barat Regency, 2018**



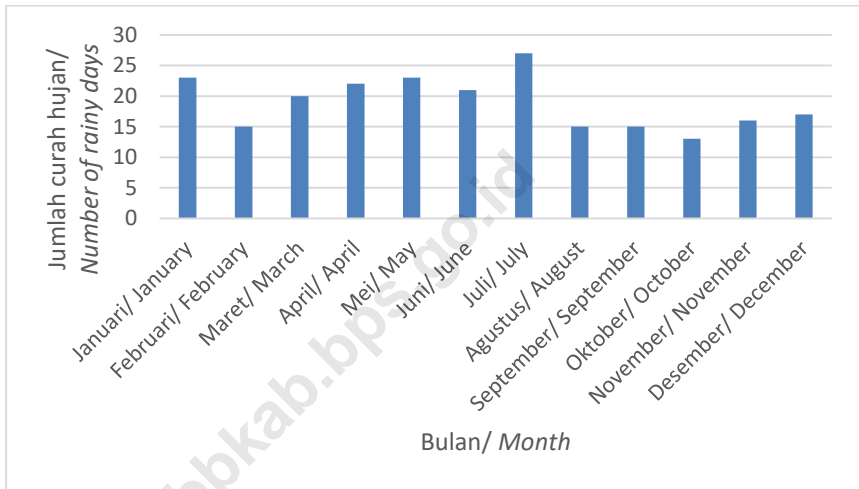
Sumber/ Source : Bagian Pemerintahan Kantor Bupati Seram Bagian Barat/ Administration Sector of Seram Bagian Barat Regency Council

**Gambar 1.2. Rata-rata Kelembaban Menurut Bulan di Kabupaten Seram Bagian Barat (Persen), 2018**  
**Picture Average Humidity by Month in Seram Bgagian Barat Regency (Percent), 2018**



Sumber/ Source : Stasiun Klimatologi Seram Bagian Barat/ Climatology Station, Seram Bagian Barat

**Gambar 1.3. Jumlah Hari Hujan Menurut Bulan di Kabupaten Seram Bgaian Barat, 2018**  
**Picture Number of Rain Days by Month in Seram Bagian Barat Regency, 2018**



Sumber/ Source : Stasiun Klimatologi Seram Bagian Barat/ *Climatology Station, Seram Bagian Barat*

## 1.1 GEOGRAFI/GEOGRAPHY

**Tabel 1.1.1 Luas Wilayah Menurut Kecamatan di Kabupaten Seram Bagian Barat, 2018**  
**Table Total Area by Subdistrict in Seram Bagian Barat Regency, 2018**

	<b>Kecamatan Subdistrict</b>	<b>Luas (km<sup>2</sup>) Total Area (square.km)</b>	<b>Persentase (%) Percentage(%)</b>
	(1)	(2)	(3)
1.	Huamual Belakang	409,65	5,90
2.	Kepulauan Manipa	159,71	2,30
3.	Seram Barat	503,33	7,24
4.	Huamual	1 162,99	16,74
5.	Kairatu	329,65	4,74
6.	Kairatu Barat	132,25	1,90
7.	Inamosol	504,61	7,26
8.	Amalatu	665,35	9,58
9.	Elpaputih	1 165,74	16,78
10.	Taniwel	1 181,32	17,00
11.	Taniwel Timur	733,80	10,56
	<b>Seram Bagian Barat</b>	<b>6 948,40</b>	<b>100,00</b>

Sumber/Source: Bagian Pemerintahan Kantor Bupati Seram Bagian Barat/ Administration Sector of Seram Bagian Barat Regency Council



**Tabel 1.1.2 Ketinggian Wilayah di atas Permukaan Laut (DPL) dan Jarak dari Ibukota Kecamatan ke Ibukota Kabupaten di Kabupaten Seram Bagian Barat (km), 2018**  
***Height above Mean Sea Level (AMSL) and Distance between Subdistrict Capital and Regency Capital in Seram Bagian Barat Regency (km), 2018***

	<b>Kecamatan Subdistrict</b>	<b>Ibukota Kecamatan Capital of Regency</b>	<b>Tinggi Height (meter)</b>	<b>Jarak ke Ibukota Kabupaten Distance to Regency Capital (kilometer)</b>
	(1)	(2)	(3)	(4)
1.	Huamual Belakang	Waesala	11.28	41,0
2.	Kepulauan Manipa	Masawoi	7.32	111,0
3.	Seram Barat	Piru	12.80	3,0
4.	Huamual	Luhu	8.23	53,5
5.	Kairatu	Kairatu	10.06	52,0
6.	Kairatu Barat	Kamal	10.67	30,6
7.	Inamosol	Hunitetu	446.53	76,0
8.	Amalatu	Latu	11.58	100,0
9.	Elpaputih	Elpaputih	9.75	135,0
10.	Taniwel	Taniwel	10.06	73,0
11.	Taniwel Timur	Uwen Pantai	8.84	1 05,2

Sumber/Source: Dinas Perhubungan Kabupaten Seram Bagian Barat/ Commication Service of Seram Bagian Barat Regency

## 1.2. IKLIM/CLIMATE

**Tabel 1.2.1. Rata-rata Suhu Menurut Bulan di Kabupaten Seram Bagian Barat, 2018**  
**Average Temperature by Month in Seram Bagian Barat Regency, 2018**

Bulan/Month	Suhu Udara Temperature (°C)		
	Maks Max	Min Min	Rata-rata Average
(1)	(2)	(3)	(4)
Januari/January	...	20,0	26,7
Februari/February	...	22,2	27,2
Maret/March	...	22,6	27,4
April/April	...	22,6	27,1
Mei/May	33,0	22,0	26,7
Juni/June	32,0	22,0	26,1
Juli/July	31,5	20,6	25,7
Agustus/August	32,5	20,6	25,8
September/September	33,6	20,0	26,2
Oktober/October	33,5	20,8	27,0
November/November	33,8	20,8	28,2
Desember/December	34,0	22,6	27,8

Sumber/ Source : Stasiun Klimatologi Seram Bagian Barat/ *Climatology Station, Seram Bagian Barat*

... : Data tidak tersedia/ *Data not available*  
 (alat pengukur suhu maksimum rusak/ *the maximum temperature gauge is broken*)

**Tabel 1.2.2. Kecepatan Angin dan Kelembabapan Udara Menurut Bulan di Kabupaten Seram Bagian Barat, 2018**  
**Wind Velocity and and Humidity by Month in Seram Bagian Barat Regency, 2018**

<b>Bulan/Month</b>	<b>Kecepatan Angin/Wind Velocity (km/jam)</b>	<b>Kelembaban Udara Humidity (%)</b>
(1)	(3)	(4)
Januari/January	4	88
Februari/February	6	85
Maret/March	6	86
April/April	6	87
Mei/May	6	90
Juni/June	6	90
Juli/July	6	90
Agustus/August	7	87
September/September	6	84
Oktober/October	7	85
November/November	6	84
Desember/December	6	85

Sumber/ Source : Stasiun Klimatologi Seram Bagian Barat/ *Climatology Station, Seram Bagian Barat*

**Tabel 1.2.3. Jumlah Curah Hujan dan Hari Hujan Menurut Bulan di Kabupaten Seram Bagian Barat, 2018**  
**Amount of Precipitation and Number of Rainy Days by Month in Seram Bagian Barat Regency, 2018**

Bulan/Month	Curah Hujan Precipitation (mm <sup>3</sup> )	Hari Hujan Rainy Days
(1)	(2)	(3)
Januari/January	374	23
Februari/February	151	15
Maret/March	200	20
April/April	244	22
Mei/May	288	23
Juni/June	243	21
Juli/July	285	27
Agustus/August	184	15
September/September	47	15
Oktober/October	104	13
November/November	135	16
Desember/December	149	17

Sumber/ Source : Stasiun Klimatologi Seram Bagian Barat/ *Climatology Station, Seram Bagian Barat*

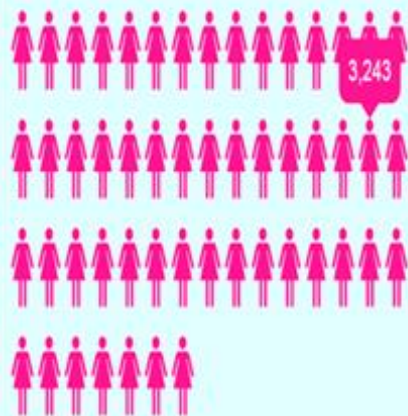
# Pemerintahan

Government

## BAB


### Chapter

# 2



55 %

Pegawai Negeri Sipil adalah Perempuan  
*Civil Servants is Women*



**4.943** orang/people

Pegawai Negeri Sipil

*Civil Servants*





**PENJELASAN TEKNIS****TECHNICAL NOTES**

- |  |   |
|--|---|
| <p>1. Susunan pemerintahan Kabupaten Seram Bagian Barat periode 2012–2018 terdiri dari bupati, wakil bupati, perangkat pemerintahan daerah, perangkat kecamatan, dan perangkat desa.</p> | <p>1. <i>The composition of the government of Seram Bagian Barat Regency period 2012 - 2018 comprised of regent, vice regent, the local government, the Subdistrict authorities, the village authorities.</i></p> |
| <p>2. Anggota Dewan Perwakilan Rakyat Daerah (DPRD) dipilih melalui pemilihan umum (pemilu) dan dilantik dalam masa jabatan lima tahun.</p>  | <p>2. <i>Regional House of Representatives (DPRD) members are elected through a general election and appointed for a five-years membership.</i></p>   |
| <p>3. Perangkat Pemerintahan daerah Kabupaten Seram Bagian Barat terdiri dari sekretaris daerah kabupaten, forkopinda, dinas daerah kabupaten, dan lembaga teknis daerah kabupaten.</p>  | <p>3. <i>Local government of Seram Bagian Barat consist of Regional secretary of Seram Bagian Barat, forkopinda, the office of region, regional technical institute of Seram Bagian Barat Regency.</i></p>        |
| <p>4. Forkopinda tingkat kabupaten terdiri dari Kodim (Komando Distrik Militer), Polres (Polisi Resort), pengadilan negeri, dan kejaksaan negeri.</p>                                    | <p>4. <i>Forkopinda member Subdistrict level consist of Kodim (Subdistrict Military Command), Polres (Police Resosrt), state court and state judiciary</i></p>  |

**ULASAN**

Kabupaten Seram Bagian Barat sebelumnya merupakan bagian dari Kabupaten Maluku Tengah. Kemudian, melalui Undang-Undang Nomor 40 Tahun 2003, Seram Bagian Barat dimekarkan menjadi sebuah kabupaten yang otonom. Sejak berdirinya, Kabupaten Seram Bagian Barat telah terjadi perkembangan yang cukup signifikan dalam bidang pemerintahan, dimana pada awalnya terdiri dari 4 (empat) Kecamatan. Pada tahun 2010 terjadi pemekaran wilayah di Kabupaten Seram Bagian Barat, yang semula 4 Kecamatan, mekar menjadi 11 kecamatan. Dari sebelas kecamatan tersebut terbagi menjadi 92 desa, dan 109 dusun. Pada tahun 2012 terjadi pemekaran dusun sehingga jumlah dusun menjadi 115, dan menjadi 116 pada tahun 2018.

Jumlah wakil rakyat yang duduk pada lembaga legislatif, yaitu Dewan Perwakilan Rakyat Daerah (DPRD) sebanyak 28 orang, terdiri dari 25 orang laki-laki dan 3 orang perempuan. Sebagian besar wakil rakyat pada lembaga ini memiliki pendidikan tertinggi S1.

Pada tahun 2018, Kabupaten Seram Bagian Barat memiliki Pegawai Negeri Sipil sebanyak 4.943 orang terdiri dari 2.217 laki-laki dan 2.726 perempuan.

**DESCRIPTION**

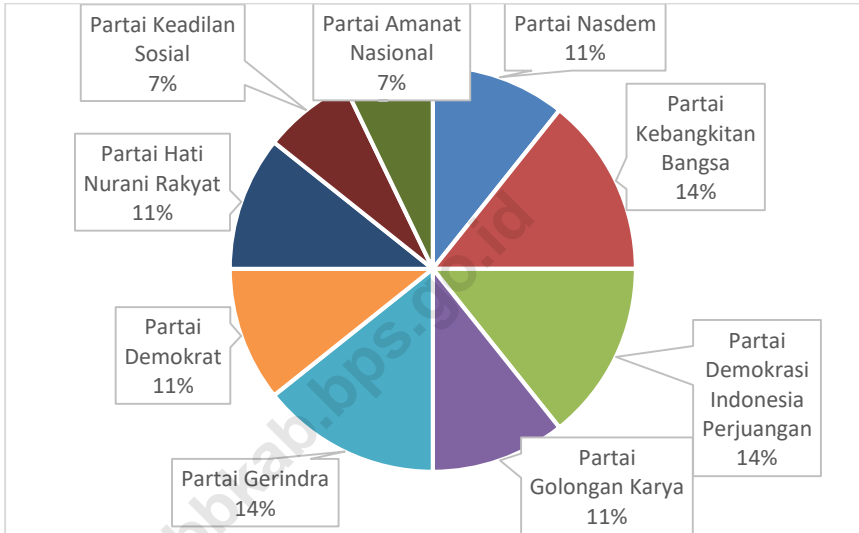
*Seram Bagian Barat Regency was previously part of Central Maluku Regency. Then, through Law Number 40 of 2003, Seram Bagian Barat was divided into an autonomous district. Since its establishment, the Seram Bagian Barat Regency has seen significant developments in the field of government, which initially consisted of 4 (four) sub-districts. In 2010, a regional division in Seram Bagian Barat Regency, which was originally 4 sub-districts, divided into 11 sub-districts. Of the eleven sub-districts, it is divided into 92 villages and 109 hamlets. In 2012 there was a division of hamlets resulting in the number of hamlets becoming 115, and becoming 116 in 2018.*

*Seram Bagian Barat House of Representatives (DPRD) has 28 members, consists of 25 men and 3 women. Most of the members in these institutions have a university graduates background.*

*In 2018, civil servant of Seram Bagian Barat Regency was 4.943 person consist of 2.217 men and 2.726 women.*

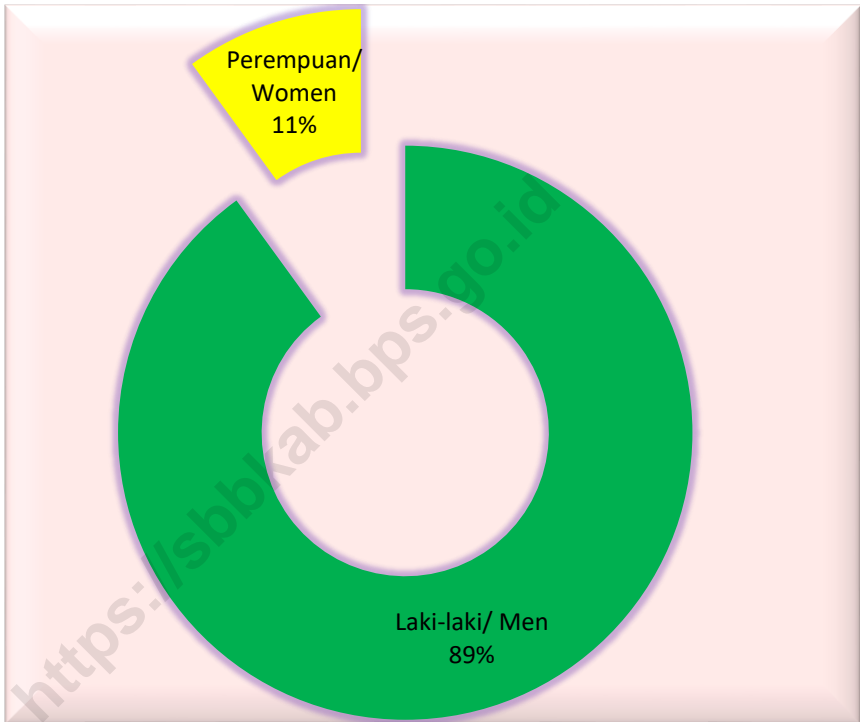


**Gambar 2.1. Persentase Anggota DPRD di Kabupaten Seram Bagian Barat Periode 2014-2019 menurut Partai**  
**Picture Percentage of Parliamentary Member in Seram Bagian Barat Regency by Party Period 2014-2019**



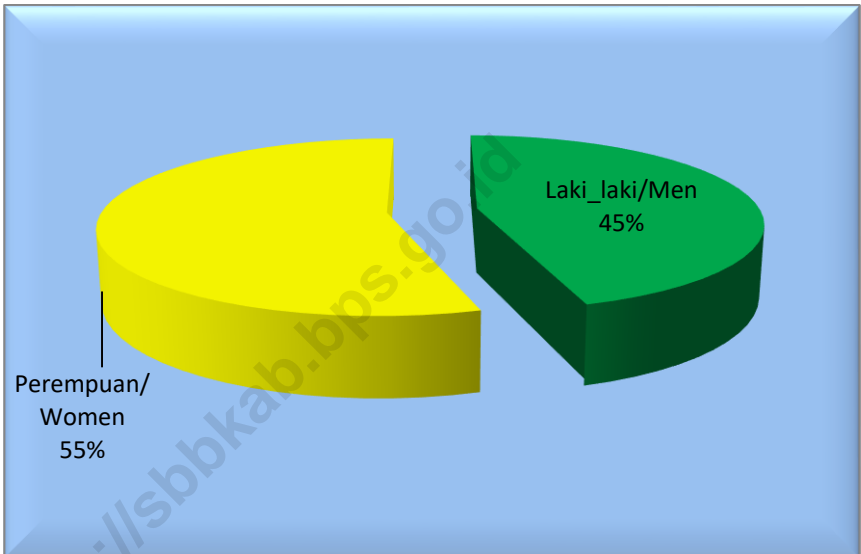
Sumber/ Source : Sekretariat DPRD Kabupaten Seram Bagian Barat/ *Secretariate of Seram Bagian Barat Regency House of Representative*

**Gambar** 2.2. **Persentase Anggota DPRD di Kabupaten Seram Bagian Barat Periode 2014-2019 Menurut Jenis Kelamin**  
**Picture** **Percentage of Parliamentary Member in Seram Bagian Barat Regency by Sex, Period 2014-2019**



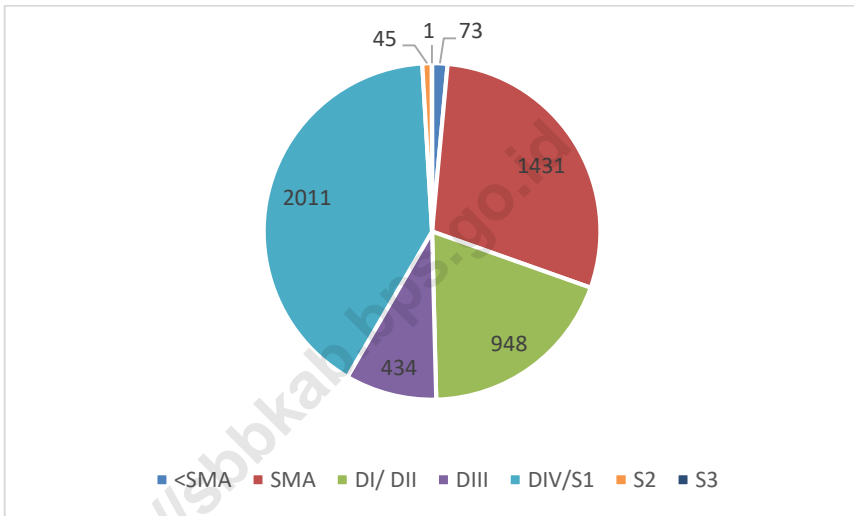
Sumber/ Source : Sekretariat DPRD Kabupaten Seram Bagian Barat/ *Secretariate of Seram Bagian Barat Regency House of Representative*

**Gambar** 2.3. Persentase Pegawai Negeri Sipil Menurut Jenis Kelamin di Kabupaten Seram Bagian Barat, 2018  
**Picture** Percentage of Civil Servants by Sex in Seram Bagian Barat Regency, 2018



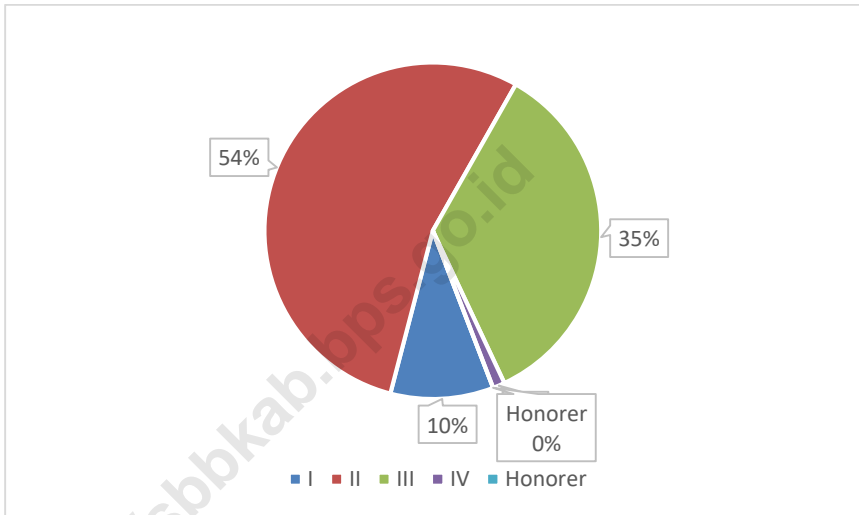
Sumber/ Source : Badan Kepegawaian Daerah Kabupaten Seram Bagian Barat/ Regional Official Board of Seram Bagian Barat Regency

**Gambar** 2.4. Jumlah Pegawai Negeri Sipil Menurut Tingkat Pendidikan di Kabupaten Seram Bagian Barat, 2018  
**Picture** *Number of Civil Servants by Education Attainment in Seram Bagian Barat Regency, 2018*



Sumber/ Source : Badan Kepegawaian Daerah Kabupaten Seram Bagian Barat/ *Regional Official Board of Seram Bagian Barat Regency*

**Gambar 2.5. Persentase Pegawai Negeri Sipil Menurut Golongan di Kabupaten Seram Bagian Barat, 2018**  
*Picture Percentage of Civil Servants by Hierarchy in Seram Bagian Barat Regency, 2018*



Sumber/ Source : Badan Kepegawaian Daerah Kabupaten Seram Bagian Barat/ *Regional Official Board of Seram Bagian Barat Regency*

## 2.1. WILAYAH ADMINISTRATIF/ADMINISTRATIVE AREA

**Tabel 2.1.1. Jumlah Desa dan Dusun Menurut Kecamatan di Kabupaten Seram Bagian Barat, 2018**  
**Table Number of Sub-Subdistricts and Hamlets by Regency in Seram Bagian Barat Regency, 2018**

	Kecamatan/ SubSubdistrict	Desa/ Village	Dusun/ Hamlets
	(1)	(2)	(3)
1	Huamual Belakang	7	26
2	Kepulauan Manipa	7	13
3	Seram Barat	7	22
4	Huamual	5	35
5	Kairatu	7	7
6	Kairatu Barat	6	0
7	Inamosol	5	6
8	Amalatu	7	2
9	Elpapatih	7	2
10	Taniwel	19	3
11	Taniwel Timur	15	0
	<b>Seram Bagian Barat 2018</b>	<b>92</b>	<b>116</b>

Sumber/Source: Bagian Pemerintahan Kantor Bupati Seram Bagian Barat/ Administration Sector of Seram Bagian Barat Regency Council

**Tabel 2.1.2. Nama-Nama Bupati, Wakil Bupati dan Sekretaris Daerah Kabupaten Seram Bagian Barat, 2003 – Sekarang**  
***Name of Regent, Vice Regent and Regency Council Secretaries, 2003 – Nowadays***

Bupati/Wakil Bupati <i>Regent/Vice Regent</i>		Sekretaris <i>Regency Council Secretary</i>	
<i>N a m a N a m e</i>	<i>Masa Jabatan Office Period</i>	<i>N a m a N a m e</i>	<i>Masa Jabatan Office Period</i>
(1)	(2)	(3)	(4)
Drs. H. Djafar Soamole*	2003-2005	Drs. John F. Mual	2003-2007
Drs. I. A. Saimima*	2005-2006		
Drs. J. Patty*	2006		
Jacobus F. Puttileihalat, S.Sos, / La Kadir, S.H., M.H.	2006-2011	M. Tuharea, S.H., M.H.	2007-2012
Jacobus F. Puttileihalat, S.Sos, / La Kadir, S.H., M.H.	2011-2016	M. Tuharea, S.H., M.H.	2012- 2016
Dr. Ujir Halid, M.Si.*	2016-2017	M. Tuharea, S.H., M.H.	2016-2017
Drs. M. Yasin Payapo, M.Pd.	2017-2022	M. Tuharea, S.H., M.H.	2017 – Sekarang / <i>Nowdays</i>

Catatan: \*Pejabat Sementara

Note: \*Caretaker

Sumber: Kantor Bupati Seram Bagian Barat

Source: Seram Bagian Barat Administration Regency Bureau

## 2.2. DEWAN PERWAKILAN RAKYAT DAERAH

### THE REGIONAL HOUSE OF REPRESENTATIVE

**Tabel 2.2.1. Nama dan Jabatan Pimpinan Dewan Perwakilan Rakyat Daerah di Kabupaten Seram Bagian Barat, 2018**  
**Name and Position of Chairmen of Seram Bagian Barat Regency, 2018**

Periode/Tahun <i>Period/Years</i>	Nama <i>Name</i>	Jabatan <i>Position</i>
(1)	(2)	(3)
2004-2009	1. Frans M. Purimahua, SE, MM	Ketua/ <i>Chairman</i>
	2. Hasbullah Selan, S. Hi	Wakil Ketua/ <i>Vice Chairman</i>
	3. Drs. Ahmad Amin,	Wakil Ketua/ <i>Vice Chairman</i>
2009-2014	1. Frans M. Purimahua, SE, MM	Ketua/ <i>Chairman</i>
	2. Timotius Akerina, SE, M. Si	Wakil Ketua/ <i>Vice Chairman</i>
	3. Abd Muthalib Kaisupy, S. Hi	Wakil Ketua/ <i>Vice Chairman</i>
2014-2019	1. Drs. Julius M. Rotasouw	Ketua/ <i>Chairman</i>
	2. Mustafa Nasir, S. Sos. I.	Wakil Ketua/ <i>Vice Chairman</i>
	3. Bahtiar R. Payapo, S. Sos.	Wakil Ketua/ <i>Vice Chairman</i>

Sumber/ Source : Sekretariat DPRD Kabupaten Seram Bagian Barat/ *Secretariate of Seram Bagian Barat Regency House of Representative*



**Tabel 2.2.2. Jumlah Anggota Dewan Perwakilan Rakyat Daerah Menurut Partai Politik dan Jenis Kelamin di Kabupaten Seram Bagian Barat, 2018**  
***The Number of Members of Regional House Representative by Political Parties and sex in Seram Bagian Barat Regency, 2018***

Partai Politik <i>Political Parties</i>	Jenis Kelamin/Sex		Jumlah <i>Total</i>
	Laki-Laki <i>Male</i>	Perempuan <i>Female</i>	
(1)	(2)	(3)	(4)
1. Partai Nasdem	3	-	3
2. Partai Kebangkitan Bangsa	4	-	4
3. Partai Demokrasi Indonesia Perjuangan	4	-	4
4. Partai Golongan Karya	2	1	3
5. Partai Gerindra	4	-	4
6. Partai Demokrat	2	1	3
7. Partai Hati Nurani Rakyat	3	-	3
8. Partai Keadilan Sosial	2	-	2
9. Partai Amanat Nasional	1	1	2
<b>Seram Bagian Barat</b>	<b>25</b>	<b>3</b>	<b>28</b>

Sumber/ Source : Sekretariat DPRD Kabupaten Seram Bagian Barat/ *Secretariate of Seram Bagian Barat Regency House of Representative*

## 2.3. PEGAWAI NEGERI SIPIL/CIVIL SERVANTS

**Tabel 2.3.1. Jumlah Pegawai Negeri Sipil Menurut Golongan Kepangkatan dan Unit di Lingkup Pemerintah Kabupaten Seram Bagian Barat, 2018**  
**Number of Civil Servants by Institution/Office and Sex in Seram Bagian Barat Regency, 2018**

Dinas/Instansi Pemerintahan <i>Institution/Office</i>	Golongan/ <i>Classification</i>					Jumlah <i>Total</i>
	IV	III	II	I	Honorer	
(1)	(2)	(3)	(4)	(5)	(6)	(7)
<b>SEKRETARIAT DAERAH</b>	<b>10</b>	<b>66</b>	<b>60</b>	<b>1</b>	<b>-<sup>1</sup></b>	<b>137</b>
1 Sekretaris Daerah	1	-	-	-	- <sup>1</sup>	1
2 Staf Ahli	2	-	-	-	- <sup>1</sup>	2
3 Asisten Setda	2	-	-	-	- <sup>1</sup>	2
4 Bagian Hukum	-	6	4	-	- <sup>1</sup>	10
5 Bagian Organisasi	-	8	3	-	- <sup>1</sup>	11
6 Bagian Umum	-	8	20	1	- <sup>1</sup>	29
7 Bagian Administrasi Pemerintahan Daerah	2	11	7	-	- <sup>1</sup>	20
8 Bagian Administrasi Pembangunan	1	5	2	-	- <sup>1</sup>	8
9 Bagian Kesejahteraan Rakyat	1	8	9	-	- <sup>1</sup>	18
10 Bagian Perekonomian dan Sumber Daya Alam	1	3	2	-	- <sup>1</sup>	6
11 Bagian Layanan Pengadaan	-	8	4	-	- <sup>1</sup>	12
12 Bagian Humas, dan Protokoler	-	9	9	-	- <sup>1</sup>	18
<b>BADAN</b>	<b>23</b>	<b>262</b>	<b>90</b>	<b>4</b>	<b>-<sup>1</sup></b>	<b>379</b>
1 Inspektorat Daerah	4	27	8	-	- <sup>1</sup>	39
2 Badan Kepegawaian dan Pengembangan SDM	2	29	6	1	- <sup>1</sup>	38
3 Badan Pengelola Keuangan dan Aset Daerah	2	42	15	1	- <sup>1</sup>	60
4 Badan Pendapatan Daerah	2	14	10	-	- <sup>1</sup>	26
5 Badan Perencanaan Daerah	3	41	11	1	- <sup>1</sup>	56

Lanjutan Tabel 2.3.1/ *Continued Table 2.3.1*

	Dinas/Instansi Pemerintahan <i>Institution/Office</i>	Golongan/ <i>Classification</i>					Jumlah <i>Total</i>
		IV	III	II	I	Honorer	
	(1)	(2)	(3)	(4)	(5)	(6)	(7)
6	Badan Penelitian dan Pengembangan	3	6	5	-	-1	14
7	Badan Kesbang, Politik dan Linmas	3	8	12	-	-1	23
8	Badan Penganggulangan Bencana Daerah	3	15	7	1	-1	28
9	Rumah Sakit Umum Daerah	1	26	6	-	-1	33
10	Fungsional	-	54	10	-	-1	64
	<b>SEKRETARIAT</b>	<b>3</b>	<b>20</b>	<b>23</b>	<b>1</b>	<b>-1</b>	<b>47</b>
1	Sekretariat DPRD	2	18	20	1	-1	41
2	Sekretariat KPUD	1	2	3	-	-1	6
	<b>DINAS-DINAS</b>	<b>60</b>	<b>432</b>	<b>214</b>	<b>7</b>	<b>-1</b>	<b>713</b>
1	Dinas Pendidikan dan Kebudayaan	3	29	11	-	-1	43
2	Dinas Pemuda dan Olahraga	4	9	5	-	-1	18
3	Dinas Kesehatan	5	37	10	-	-1	52
4	Dinas Pertanian	4	45	15	-	-1	64
5	Dinas Perhubungan	3	21	12	-	-1	36
6	Dinas Komunikasi dan Informatika	2	6	3	-	-1	11
7	Dinas Pariwisata dan Ekonomi	2	14	9	-	-1	25
8	Dinas Perikanan	3	37	14	-	-1	54
9	Dinas Koperasi dan UKM	2	14	4	1	-1	21
10	Dinas Perdagangan dan Tenaga Kerja	3	28	17	-	-1	48
11	Dinas Penanaman Modal dan Pelayanan Terpadu Satu Pintu	2	9	12	-	-1	23
12	Dinas Sosial	5	19	10	-	-1	34
13	Dinas Pekerjaan Umum dan Tata Ruang	2	43	28	1	-1	74

GOVERNMENT

Lanjutan Tabel 2.3.1/ Continued Table 2.3.1

	Dinas/Instansi Pemerintahan <i>Institution/Office</i>	Golongan/ <i>Classification</i>					Jumlah <i>Total</i>
		IV	III	II	I	Honorer	
	(1)	(2)	(3)	(4)	(5)	(6)	(7)
14	Dinas Perumahan dan Kawasan Pemukiman	2	14	4	-	- <sup>1</sup>	20
15	Dinas Kependudukan dan Pencatatan Sipil	3	21	13	-	- <sup>1</sup>	37
16	Dinas Pemberdayaan Masyarakat dan Pemerintahan Desa	2	24	3	-	- <sup>1</sup>	29
17	Dinas Pemberdayaan Perempuan, Perlindungan Anak, Pengendalian	4	14	4	-	- <sup>1</sup>	22
18	Dinas Ketahanan Pangan	5	25	4	-	- <sup>1</sup>	34
19	Dinas Lingkungan Hidup	2	15	12	-	- <sup>1</sup>	29
20	Dinas Kearsipan	1	6	6	2	- <sup>1</sup>	15
21	Dinas Satuan Polisi Pamong Praja dan Kebakaran	1	2	18	3	- <sup>1</sup>	24
	<b>KANTOR</b>	<b>6</b>	<b>57</b>	<b>141</b>	<b>8</b>	<b>-<sup>1</sup></b>	<b>212</b>
1	Kantor Kecamatan Elpaputih	-	5	6	-	- <sup>1</sup>	11
2	Kantor Kecamatan Kairatu	-	13	20	2	- <sup>1</sup>	35
3	Kantor Kecamatan Kairatu Barat	-	8	9	-	- <sup>1</sup>	17
4	Kantor Kecamatan Inamosol	2	2	9	-	- <sup>1</sup>	13
5	Kantor Kecamatan Amalatu	-	5	13	-	- <sup>1</sup>	18
6	Kantor Kecamatan Seram Barat	-	3	22	3	- <sup>1</sup>	28
7	Kantor Kecamatan Huamual	2	6	9	1	- <sup>1</sup>	18
8	Kantor Kecamatan Huamual Belakang	-	6	13	1	- <sup>1</sup>	20
9	Kantor Kecamatan Taniwel	-	6	21	1	- <sup>1</sup>	28
10	Kantor Kecamatan Taniwel Timur	1	1	11	-	- <sup>1</sup>	13
11	Kantor Kecamatan Kepulauan Manipa	1	2	8	-	- <sup>1</sup>	11

Lanjutan Tabel 2.3.1/ *Continued Table 2.3.1*

Dinas/Instansi Pemerintahan <i>Institution/Office</i>	Golongan/ <i>Classification</i>					Jumlah <i>Total</i>
	IV	III	II	I	Honorer	
(1)	(2)	(3)	(4)	(5)	(6)	(7)
<b>UPTD DINAS</b>	<b>24</b>	<b>33</b>	<b>53</b>	<b>1</b>	<b>-<sup>1</sup></b>	<b>111</b>
1 UPT Dinas Pendidikan dan Kebudayaan Kecamatan Elpapatih	-	2	1	-	- <sup>1</sup>	3
2 UPT Dinas Pendidikan dan Kebudayaan Kecamatan Amalatu	1	2	4	-	- <sup>1</sup>	7
3 UPT Dinas Pendidikan dan Kebudayaan Kecamatan Kairatu	4	12	16	1	- <sup>1</sup>	33
4 UPT Dinas Pendidikan dan Kebudayaan Kecamatan Kairatu Barat	2	2	3	-	- <sup>1</sup>	7
5 UPT Dinas Pendidikan dan Kebudayaan Kecamatan Seram Barat	9	7	7	-	- <sup>1</sup>	23
6 UPT Dinas Pendidikan dan Kebudayaan Kecamatan Taniwel	3	3	11	-	- <sup>1</sup>	17
7 UPT Dinas Pendidikan dan Kebudayaan Kecamatan Huamual	-	1	2	-	- <sup>1</sup>	3
8 UPT Dinas Pendidikan dan Kebudayaan Kecamatan Huamual Belakang	5	4	9	-	- <sup>1</sup>	18
9 UPT Dinas Pendidikan dan Kebudayaan Kecamatan Kepulauan Manipa	-	-	-	-	- <sup>1</sup>	-
<b>PUSKESMAS</b>	<b>4</b>	<b>335</b>	<b>186</b>	<b>-</b>	<b>-<sup>1</sup></b>	<b>525</b>
1 Kepala	1	16	-	-	- <sup>1</sup>	17
2 TU	-	1	8	-	- <sup>1</sup>	9
3 Pegawai diluar Kepala dan TU	3	318	178	-	- <sup>1</sup>	499
<b>SEKOLAH</b>	<b>357</b>	<b>1 434</b>	<b>928</b>	<b>35</b>	<b>-<sup>1</sup></b>	<b>2 754</b>
1 Fungsional Guru	357	1 407	697	1	- <sup>1</sup>	2 462
2 TU	-	27	231	34	- <sup>1</sup>	292
<b>PENYULUH</b>	<b>3</b>	<b>37</b>	<b>25</b>	<b>-</b>	<b>-<sup>1</sup></b>	<b>65</b>
<b>Jumlah/ Total 2018</b>	<b>489</b>	<b>2 676</b>	<b>1 720</b>	<b>57</b>	<b>-<sup>1</sup></b>	<b>4 943</b>
<b>Jumlah/ Total 2017</b>	<b>442</b>	<b>2 467</b>	<b>2 007</b>	<b>62</b>	<b>1 458</b>	<b>6 436</b>

Sumber/ Source : Badan Kepegawaian Daerah dan Pengembangan SDM Kabupaten Seram Bagian Barat/  
*Regional Official Board of Seram Bagian Barat Regency*

Catatan/ Note : <sup>1</sup>Data tidak tersedia / *Data not available*

**Tabel 2.3.2. Jumlah Pegawai Negeri Sipil Menurut Pendidikan Tertinggi yang Ditamatkan di Kabupaten Seram Bagian Barat, 2018<sup>1</sup>**  
**Table Number of Civil Servants by Educational Attainment in Seram Bagian Barat, 2018<sup>1</sup>**

Dinas/Instansi Pemerintahan <i>Institution/Office</i>	Tingkat Pendidikan/ <i>Education Level</i>						Jumlah <i>Total</i>
	< SMA	SMA	D1/D2	D3	D4/S1	S2/S3	
(1)	(2)	(3)	(4)	(5)	(6)	(7)	(8)
<b>SEKRETARIAT DAERAH</b>	<b>2</b>	<b>58</b>	<b>-</b>	<b>8</b>	<b>63</b>	<b>6</b>	<b>137</b>
1 Sekretaris Daerah	-	-	-	-	1	-	1
2 Staf Ahli	-	-	-	-	1	1	2
3 Asisten Setda	-	-	-	-	1	1	2
4 Bagian Hukum	1	3	-	-	6	-	10
5 Bagian Organisasi	-	3	-	-	8	-	11
6 Bagian Umum	1	19	-	3	6	-	29
7 Bagian Administrasi Pemerintahan Daerah	-	7	-	1	11	1	20
8 Bagian Administrasi Pembangunan	-	3	-	-	5	-	8
9 Bagian Kesejahteraan Rakyat	-	9	-	1	8	-	18
10 Bagian Perekonomian dan Sumber Daya Alam	-	2	-	-	4	-	6
11 Bagian Layanan Pengadaan	-	3	-	3	6	-	12
12 Bagian Humas, dan Protokoler	-	9	-	-	6	3	18
<b>BADAN</b>	<b>5</b>	<b>82</b>	<b>1</b>	<b>66</b>	<b>219</b>	<b>16</b>	<b>379</b>
1 Inspektorat Daerah	-	5	-	5	29	-	39
2 Badan Kepegawaian dan Pengembangan SDM	1	7	-	1	23	6	38
3 Badan Pengelola Keuangan dan Aset Daerah	1	13	-	9	34	3	60
4 Badan Pendapatan Daerah	1	8	-	5	11	1	26
5 Badan Perencanaan Daerah	1	7	-	4	41	3	56

Lanjutan Tabel 2.3.2/ *Continued Table 2.3.2*

	Dinas/Instansi Pemerintahan <i>Institution/Office</i>	Tingkat Pendidikan/ <i>Education Level</i>					Jumlah <i>Total</i>	
		< SMA	SMA	D1/D2	D3	D4/S1		S2/S3
	(1)	(2)	(3)	(4)	(5)	(6)	(7)	(8)
6	Badan Penelitian dan Pengembangan	-	4	-	1	9	-	14
7	Badan Kesbang, Politik dan Linmas	-	12	-	1	10	-	23
8	Badan Penganggulangan Bencana Daerah	1	8	-	2	14	1	26
9	Rumah Sakit Umum Daerah	-	6	-	7	19	1	33
10	Fungsional	-	12	1	31	19	1	64
	<b>SEKRETARIAT</b>	<b>3</b>	<b>20</b>	<b>-</b>	<b>1</b>	<b>23</b>	<b>-</b>	<b>47</b>
1	Sekretariat DPRD	3	18	-	-	20	-	41
2	Sekretariat KPUD	-	2	-	1	3	-	6
	<b>DINAS-DINAS</b>	<b>8</b>	<b>219</b>	<b>3</b>	<b>48</b>	<b>413</b>	<b>22</b>	<b>713</b>
1	Dinas Pendidikan dan Kebudayaan	-	11	2	6	24	-	43
2	Dinas Pemuda dan Olahraga	-	3	-	2	13	-	18
3	Dinas Kesehatan	1	12	-	12	25	2	52
4	Dinas Pertanian	-	19	-	-	44	1	64
5	Dinas Perhubungan	-	12	-	3	17	4	36
6	Dinas Komunikasi dan Informatika	-	3	-	-	8	-	11
7	Dinas Pariwisata dan Ekonomi	-	8	1	1	15	-	25
8	Dinas Perikanan	-	15	-	1	36	2	54
9	Dinas Koperasi dan UKM	1	4	-	2	13	1	21
10	Dinas Perdagangan dan Tenaga Kerja	-	15	-	5	26	2	48
11	Dinas Penanaman Modal dan Pelayanan Terpadu Satu Pintu	-	12	-	-	10	1	23
12	Dinas Sosial	-	10	-	1	22	1	34
13	Dinas Pekerjaan Umum dan Tata Ruang	1	26	-	10	35	2	74

GOVERNMENT

Lanjutan Tabel 2.3.2/ Continued Table 2.3.2

	Dinas/Instansi Pemerintahan <i>Institution/Office</i>	Tingkat Pendidikan/ <i>Education Level</i>					Jumlah <i>Total</i>	
		< SMA	SMA	D1/D2	D3	D4/S1		S2
	(1)	(2)	(3)	(4)	(5)	(6)	(7)	(8)
14	Dinas Perumahan dan Kawasan Pemukiman	-	6	-	1	12	1	20
15	Dinas Kependudukan dan Pencatatan Sipil	-	13	-	1	23	-	37
16	Dinas Pemberdayaan Masyarakat dan Pemerintahan Desa	-	3	-	2	23	1	29
17	Dinas Pemberdayaan Perempuan, Perlindungan Anak, Pengendalian	-	6	-	1	15	-	22
18	Dinas Ketahanan Pangan	-	5	-	-	28	1	34
19	Dinas Lingkungan Hidup	-	12	-	-	15	2	29
20	Dinas Kearsipan	2	6	-	-	6	1	15
21	Dinas Satuan Polisi Pamong Praja dan Kebakaran	3	18	-	-	3	-	24
	<b>KANTOR</b>	<b>12</b>	<b>143</b>	<b>-</b>	<b>7</b>	<b>48</b>	<b>2</b>	<b>212</b>
1	Kantor Kecamatan Elpaputih	-	6	-	-	4	1	11
2	Kantor Kecamatan Kairatu	2	24	-	-	9	-	35
3	Kantor Kecamatan Kairatu Barat	-	11	-	1	5	-	17
4	Kantor Kecamatan Inamosol	-	8	-	2	3	-	13
5	Kantor Kecamatan Amalatu	-	14	-	1	3	-	18
6	Kantor Kecamatan Seram Barat	3	21	-	1	2	1	28
7	Kantor Kecamatan Huamual	1	10	-	-	7	-	18
8	Kantor Kecamatan Huamual Belakang	2	12	-	1	5	-	20
9	Kantor Kecamatan Taniwel	2	21	-	-	5	-	28
10	Kantor Kecamatan Taniwel Timur	2	8	-	1	2	-	13
11	Kantor Kecamatan Kepulauan Manipa	-	8	-	-	3	-	11



Lanjutan Tabel 2.3.2/ Continued Table 2.3.2

Dinas/ Instansi Pemerintahan Institution/ Office	Tingkat Pendidikan/ Education Level						Jumlah
	<SMA	SMA	DI/DII	DIII	DIV/S1	S2/S3	
(1)	(2)	(3)	(4)	(5)	(6)	(7)	(8)
<b>UPTD DINAS</b>	<b>1</b>	<b>61</b>	<b>5</b>	<b>2</b>	<b>42</b>	<b>-</b>	<b>111</b>
1 UPT Dinas Pendidikan dan Kebudayaan Kecamatan Elpaputih	-	2	-	-	1	-	3
2 UPT Dinas Pendidikan dan Kebudayaan Kecamatan Amalatu	-	5	-	-	2	-	7
3 UPT Dinas Pendidikan dan Kebudayaan Kecamatan Kairatu	1	18	1	2	11	-	33
4 UPT Dinas Pendidikan dan Kebudayaan Kecamatan Kairatu Barat	-	3	1	-	3	-	7
5 UPT Dinas Pendidikan dan Kebudayaan Kecamatan Seram Barat	-	9	-	-	14	-	23
6 UPT Dinas Pendidikan dan Kebudayaan Kecamatan Taniwel	-	12	-	-	5	-	17
7 UPT Dinas Pendidikan dan Kebudayaan Kecamatan Huamual	-	2	1	-	-	-	3
8 UPT Dinas Pendidikan dan Kebudayaan Kecamatan Huamual Belakang	-	10	2	-	6	-	18
9 UPT Dinas Pendidikan dan Kebudayaan Kecamatan Kepulauan Manipa	-	-	-	-	-	-	-
<b>PUSKESMAS</b>	<b>-</b>	<b>161</b>	<b>73</b>	<b>246</b>	<b>43</b>	<b>-</b>	<b>525</b>
1 Kepala	-	14	2	-	1	-	17
2 TU	-	9	-	-	-	-	9
3 Pegawai diluar Kepala dan TU	-	138	73	246	42	-	499
<b>SEKOLAH</b>	<b>42</b>	<b>640</b>	<b>863</b>	<b>53</b>	<b>1156</b>	<b>-</b>	<b>2754</b>
1 Fungsional Guru	1	404	862	50	1145	-	2462
2 TU	41	236	1	3	11	-	292
<b>PENYULUH</b>	<b>-</b>	<b>47</b>	<b>1</b>	<b>3</b>	<b>14</b>	<b>-</b>	<b>65</b>
<b>Jumlah/ Total 2018</b>	<b>73</b>	<b>1 431</b>	<b>948</b>	<b>434</b>	<b>2 011</b>	<b>46</b>	<b>4 943</b>
<b>Jumlah/ Total 2017</b>	<b>80</b>	<b>1 595</b>	<b>958</b>	<b>449</b>	<b>1 862</b>	<b>34</b>	<b>4 978</b>

Sumber/ Source : Badan Kepegawaian Daerah dan Pengembangan SDM Kabupaten Seram Bagian Barat/  
Regional Official Board of Seram Bagian Barat Regency

Catatan/Note : <sup>1)</sup>Tidak Termasuk Honorer/Not Include Honorary

**Tabel 2.3.3. Jumlah Pegawai Negeri Sipil Menurut Unit dan Jenis Kelamin di Lingkup Pemerintah Kabupaten Seram Bagian Barat, 2018<sup>1</sup>**  
**Table Number of Civil Servants by Unit Organization and Sex in Government of Seram Bagian Barat Regency, 2018<sup>1</sup>**

Dinas/Instansi Pemerintahan <i>Institution/Office</i>	Jenis Kelamin/ Sex		Jumlah <i>Total</i>
	Laki-laki <i>Male</i>	Perempuan <i>Female</i>	
(1)	(2)	(3)	(4)
<b>SEKRETARIAT DAERAH</b>	<b>78</b>	<b>59</b>	<b>137</b>
1 Sekretaris Daerah	1	-	1
2 Staf Ahli	2	-	2
3 Asisten Setda	2	-	2
4 Bagian Hukum	5	5	10
5 Bagian Organisasi	8	3	11
6 Bagian Umum	19	10	29
7 Bagian Administrasi Pemerintahan Daerah	10	10	20
8 Bagian Administrasi Pembangunan	4	4	8
9 Bagian Kesejahteraan Rakyat	9	9	18
10 Bagian Perekonomian dan Sumber Daya Alam	2	4	6
11 Bagian Layanan Pengadaan	6	6	12
12 Bagian Humas, dan Protokol	10	8	18
<b>BADAN</b>	<b>209</b>	<b>170</b>	<b>379</b>
1 Inspektorat Daerah	23	16	39
2 Badan Kepegawaian dan Pengembangan SDM	21	17	38
3 Badan Pengelola Keuangan dan Aset Daerah	26	34	60
4 Badan Pendapatan Daerah	20	6	26
5 Badan Perencanaan Daerah	36	20	56
6 Badan Penelitian dan Pengembangan	13	1	14
7 Badan Kesbang, Politik dan Linmas	15	8	23
8 Badan Penganggulangan Bencana Daerah	18	8	26
9 Rumah Sakit Umum Daerah	17	16	33
10 Fungsional	20	44	64

Lanjutan Tabel 2.3.3/ *Continued Table 2.3.3*

	Dinas/Instansi Pemerintahan <i>Institution/Office</i>	Jenis Kelamin/ <i>Sex</i>		Jumlah <i>Total</i>
		Laki-laki <i>Male</i>	Perempuan <i>Female</i>	
	(1)	(2)	(3)	(4)
	<b>SEKRETARIAT</b>	<b>34</b>	<b>13</b>	<b>47</b>
1	Sekretariat DPRD	28	13	41
2	Sekretariat KPUD	6	-	6
	<b>DINAS-DINAS</b>	<b>472</b>	<b>241</b>	<b>713</b>
1	Dinas Pendidikan dan Kebudayaan	27	16	43
2	Dinas Pemuda dan Olahraga	13	5	18
3	Dinas Kesehatan	36	16	52
4	Dinas Pertanian	39	25	64
5	Dinas Perhubungan	30	6	36
6	Dinas Komunikasi dan Informatika	9	2	11
7	Dinas Pariwisata dan Ekonomi	12	13	25
8	Dinas Perikanan	32	22	54
9	Dinas Koperasi dan UKM	13	8	21
10	Dinas Perdagangan dan Tenaga Kerja	33	15	48
11	Dinas Penanaman Modal dan Pelayanan Terpadu Satu Pintu	13	10	23
12	Dinas Sosial	22	12	34
13	Dinas Pekerjaan Umum dan Tata Ruang	64	10	74
14	Dinas Perumahan dan Kawasan Pemukiman	13	7	20
15	Dinas Kependudukan dan Pencatatan Sipil	24	13	37
16	Dinas Pemberdayaan Masyarakat dan Pemerintahan Desa	15	14	29
17	Dinas Pemberdayaan Perempuan, Perlindungan Anak, Pengendalian	14	8	22
18	Dinas Ketahanan Pangan	17	17	34
19	Dinas Lingkungan Hidup	21	8	29
20	Dinas Kearsipan	5	10	15
21	Dinas Satuan Polisi Pamong Praja dan Kebakaran	20	4	24

GOVERNMENT

Lanjutan Tabel 2.3.3/ *Continued Table 2.3.3*

Dinas/Instansi Pemerintahan <i>Institution/Office</i>	Jenis Kelamin/ <i>Sex</i>		Jumlah <i>Total</i>
	Laki-laki <i>Male</i>	Perempuan <i>Female</i>	
(1)	(2)	(3)	(4)
<b>KANTOR</b>	<b>141</b>	<b>71</b>	<b>222</b>
1 Kantor Kecamatan Elpaputih	8	3	11
2 Kantor Kecamatan Kairatu	19	16	35
3 Kantor Kecamatan Kairatu Barat	7	10	17
4 Kantor Kecamatan Inamosol	11	2	13
5 Kantor Kecamatan Amalatu	12	6	18
6 Kantor Kecamatan Seram Barat	16	12	28
7 Kantor Kecamatan Huamual	14	4	18
8 Kantor Kecamatan Huamual Belakang	15	5	20
9 Kantor Kecamatan Taniwel	21	7	28
10 Kantor Kecamatan Taniwel Timur	9	4	13
11 Kantor Kecamatan Kepulauan Manipa	9	2	11
<b>UPTD DINAS</b>	<b>56</b>	<b>55</b>	<b>111</b>
1 UPT Dinas Pendidikan dan Kebudayaan Kecamatan Elpaputih	3	-	3
2 UPT Dinas Pendidikan dan Kebudayaan Kecamatan Amalatu	2	5	7
3 UPT Dinas Pendidikan dan Kebudayaan Kecamatan Kairatu	13	20	33
4 UPT Dinas Pendidikan dan Kebudayaan Kecamatan Kairatu Barat	4	3	7
5 UPT Dinas Pendidikan dan Kebudayaan Kecamatan Seram Barat	10	13	23
6 UPT Dinas Pendidikan dan Kebudayaan Kecamatan Taniwel	10	7	17

Lanjutan Tabel 2.3.3/ *Continued Table 2.3.3*

	Dinas/Instansi Pemerintahan <i>Institution/Office</i>	Jenis Kelamin/ <i>Sex</i>		Jumlah <i>Total</i>
		Laki-laki <i>Male</i>	Perempuan <i>Female</i>	
	(1)	(2)	(3)	(4)
7	UPT Dinas Pendidikan dan Kebudayaan Kecamatan Huamual	2	1	3
8	UPT Dinas Pendidikan dan Kebudayaan Kecamatan Huamual Belakang	12	6	18
9	UPT Dinas Pendidikan dan Kebudayaan Kecamatan Kepulauan Manipa	-	-	-
	<b>PUSKESMAS</b>	<b>133</b>	<b>392</b>	<b>525</b>
1	Kepala	13	4	17
2	TU	6	3	9
3	Pegawai diluar Kepala dan TU	114	385	499
	<b>SEKOLAH</b>	<b>1 055</b>	<b>1 699</b>	<b>2 754</b>
1	Kepala	887	1 575	2 462
2	Fungsional Guru	168	124	292
	<b>PENYULUH</b>	<b>39</b>	<b>26</b>	<b>65</b>
	<b>Jumlah/ Total 2018</b>	<b>2 217</b>	<b>2 726</b>	<b>4 943</b>
	<b>Jumlah/ Total 2017</b>	<b>2 246</b>	<b>2 732</b>	<b>4 978</b>

Sumber/ Source : Badan Kepegawaian Daerah dan Pengembangan SDM Kabupaten Seram Bagian Barat/  
*Regional Official Board of Seram Bagian Barat Regency*

Catatan/Note : <sup>1)</sup>Tidak Termasuk Honorer/Not Include Honorary

**Tabel 2.3.4. Jumlah Pegawai Negeri Sipil Menurut Pendidikan Tertinggi yang Ditamatkan dan Jenis Kelamin di Lingkup Pemerintah Kabupaten Seram Bagian Barat, 2018**  
**Number of Civil Servants by Educational Attainment and Sex in Government of Seram Bagian Barat Regency, 2018**

Pendidikan Terakhir <i>Educational Attainment</i>	Jenis Kelamin/Sex		Jumlah <i>Total</i>
	Laki-Laki <i>Male</i>	Perempuan <i>Female</i>	
(1)	(2)	(3)	(4)
Sampai dengan SD <i>Up to Primary School</i>	6	0	6
SLTP/Sederajat <i>General/Vocational Junior High School</i>	46	10	56
SMA/Sederajat <i>General/Vocational Senior High School</i>	756	665	1 421
Diploma I,II, III <i>Diploma I,II, III</i>	534	1 038	1 572
Tingkat Sarjana/Doktor/Ph.d <i>University Graduates</i>	875	1013	1 888
<b>Jumlah/Total</b>	<b>2 217</b>	<b>2 726</b>	<b>4 943</b>

Sumber/ Source : Badan Kepegawaian Daerah dan Pengembangan SDM Kabupaten Seram Bagian Barat/  
*Regional Official Board of Seram Bagian Barat Regency*

**Tabel 2.3.5. Jumlah Pegawai Negeri Sipil Pusat Menurut Golongan Kepangkatan dan Unit Organisasi di Kabupaten Seram Bagian Barat, 2018**  
**Number of National Civil Servants by Hierarchy and Unit Organization in Seram Bagian Barat Regency, 2018**

	Dinas/Instansi Pemerintahan <i>Institution/Office</i>	Golongan/ <i>Classification</i>					Jumlah <i>Total</i>
		IV	III	II	I	Honoror	
	(1)	(2)	(3)	(4)	(5)	(6)	(7)
1	BPS Kabupaten Seram Bagian Barat / <i>BPS-Statistics of Seram Bagian Barat</i>	1	18	3	0	0	22
2	Kantor Kejaksaan Negeri Kabupaten Seram Bagian Barat / <i>Public Presecutorin of Seram Bagian Barat Regency</i>	1	15	3	0	11	30
3	Lembaga Pemasarakatan/ <i>Piru Community Prosin</i>	1	21	26	0	0	48
4	Stasiun Klimatologi Seram Bagian Barat/ <i>Clymatology Station Seram Bagian Barat</i>	0	11	3	0	0	14
5	Kantor Kementerian Agama Seram Bagian Barat/ <i>Seram Bagian Barat of Religion Office</i>	22	158	44	0	687	911
6	Badan Pertanahan Nasional/ <i>Land Office Seram Bagian Barat Regency</i>	1	1	1	0	2	5
	<b>Jumlah/ <i>Total 2018</i></b>	<b>26</b>	<b>224</b>	<b>90</b>	<b>1</b>	<b>700</b>	<b>1030</b>

Sumber: Instansi masing-masing

Source: *Relevant institutions*

**Tabel 2.3.6. Jumlah Pegawai Negeri Sipil Pusat Menurut Tingkat Pendidikan di Kabupaten Seram Bagian Barat, 2018<sup>1</sup>**  
**Number of National Civil Servants by Education Level in Seram Bagian Barat Regency, 2018<sup>1</sup>**

Dinas/Instansi Pemerintahan <i>Institution/Office</i>	Tingkat Pendidikan/ <i>Education Level</i>						Jumlah <i>Total</i>
	< SMA	SMA	D1/D2	D3	D4/S1	S2	
(1)	(2)	(3)	(4)	(5)	(6)	(7)	(8)
1 BPS Kabupaten Seram Bagian Barat / <i>BPS-Statistics of Seram Bagian Barat</i>	0	5	0	0	15	1	21
2 Kantor Kejaksaan Negeri Kabupaten Seram Bagian Barat / <i>Public Presecutorin of Seram Bagian Barat Regency</i>	0	6	0	2	9	2	19
3 Lembaga Pemasarakatan/ <i>Piru Community Prosin</i>	0	26	0	0	21	1	48
4 Stasiun Klimatologi Seram Bagian Barat/ <i>Clymatology Station Seram Bagian Barat</i>	0	0	3	2	8	1	14
5 Kantor Kementerian Agama Seram Bagian Barat/ <i>Seram Bagian Barat of Religion Office</i>	0	35	27	2	159	1	224
6 Badan Pertanahan Nasional/ <i>Land Office Seram Bagian Barat Regency</i>	0	3	0	0	0	0	3
<b>Jumlah/ <i>Total 2018</i></b>	<b>0</b>	<b>75</b>	<b>30</b>	<b>6</b>	<b>212</b>	<b>6</b>	<b>329</b>

Sumber: Instansi masing-masing

Source: *Each institutions*

Catatan/Note : <sup>1</sup>Tidak Termasuk Honorer/Not Include Honorary



**Tabel 2.3.7. Jumlah Pegawai Negeri Sipil Pusat Menurut Unit dan Jenis Kelamin di Kabupaten Seram Bagian Barat, 2018<sup>1</sup>**  
**Number of National Civil Servants by Unit Organization and Sex in Seram Bagian Barat Regency, 2018<sup>1</sup>**

	Dinas/Instansi Pemerintahan <i>Institution/Office</i>	Jenis Kelamin/ Sex		Jumlah <i>Total</i>
		Laki-laki <i>Male</i>	Perempuan <i>Female</i>	
	(1)	(2)	(3)	(4)
1	BPS Kabupaten Seram Bagian Barat / <i>BPS-Statistics of Seram Bagian Barat</i>	16	5	21
2	Kantor Kejaksaan Negeri Kabupaten Seram Bagian Barat / <i>Public Presecutorin of Seram Bagian Barat Regency</i>	14	5	19
3	Lembaga Pemasarakatan/ <i>Piru Community Prosin</i>	40	8	48
4	Stasiun Klimatologi Seram Bagian Barat/ <i>Clymatology Station Seram Bagian Barat</i>	7	7	14
5	Kantor Kementerian Agama Seram Bagian Barat/ <i>Seram Bagian Barat of Religion Office</i>	118	106	224
6	Badan Pertanahan Nasional/ <i>Land Office Seram Bagian Barat Regency</i>	3	0	3
<b>Jumlah/ Total 2018</b>		<b>198</b>	<b>131</b>	<b>329</b>

Sumber: Instansi masing-masing

Source: *Each institutions*

Catatan/Note : <sup>1</sup>Tidak Termasuk Honorer/Not Include Honorary



# Penduduk dan Ketenagakerjaan

## Population And Employment

B A B  
Chapter

3



22 %  
Penduduk

2,52 %  
Penduduk

48,9 %  
Penduduk Adalah  
Perempuan  
*Population is  
Women*



51,1 %  
Penduduk Adalah  
Laki-laki  
*Population is Men*

Rasio Jenis Kelamin  
*Sex Ratio*

105



**PENJELASAN TEKNIS**

**TECHNICAL NOTES**

1. Sumber utama data kependudukan adalah sensus penduduk yang dilaksanakan setiap sepuluh tahun sekali. Sensus penduduk telah dilaksanakan sebanyak enam kali sejak Indonesia merdeka, yaitu tahun 1961, 1971, 1980, 1990, 2000, dan 2010.

Di dalam sensus penduduk, pencacahan dilakukan terhadap seluruh penduduk yang berdomisili di wilayah teritorial Indonesia termasuk warga negara asing kecuali anggota Korps diplomatik negara sahabat beserta keluarganya.

Metode pengumpulan data dalam sensus penduduk dilakukan dengan wawancara antara petugas sensus dengan responden dan juga melalui *e-census*. Pencatatan penduduk menggunakan konsep usual residence, yaitu konsep di mana penduduk biasa bertempat tinggal. Bagi penduduk yang bertempat tinggal tetap dicacah di mana mereka biasa tinggal, sedangkan untuk penduduk yang tidak bertempat tinggal tetap dicacah di tempat di mana mereka ditemukan petugas sensus pada malam 'Hari Sensus'. Termasuk penduduk yang tidak bertempat tinggal tetap adalah tuna wisma, awak kapal berbendera

1. *The main source of demographic data is population census, which is conducted every ten years. Population Census has been conducted six times since Indonesia's independence: 1961, 1971, 1980, 1990, 2000, and 2010. The population census enumerates all residents who domicile in the entire territory of Indonesia including foreign citizens except the diplomatic corps members and their families.*

*The method of data collection in a population census involves interviewing respondents and conducting e-census. Enumeration of the population uses the concept of "usual residence", which is the concept of "places where people usually live". De jure was applied to the permanent residents, while de facto was applied to non-permanent residents. The permanent residents were enumerated in place where they normally live, the non-permanent residents were enumerated where they were found by the enumerators, on the night of 'Census Date'. The non permanent residents include homeless people,*

Indonesia, penghuni perahu/rumah apung, masyarakat terpencil/terasing, dan pengungsi. Bagi mereka yang mempunyai tempat tinggal tetap dan sedang bepergian ke luar wilayah lebih dari enam bulan, tidak dicacah di tempat tinggalnya, tetapi dicacah di tempat tujuannya. Untuk tahun yang tidak dilaksanakan sensus penduduk, data kependudukan diperoleh dari hasil proyeksi penduduk. Proyeksi penduduk merupakan suatu perhitungan ilmiah yang didasarkan pada asumsi dari komponen-komponen perubahan penduduk, yaitu kelahiran, kematian, dan migrasi. Proyeksi penduduk Indonesia 2010–2035 menggunakan data dasar penduduk hasil SP2010.

*ship crew, boat people, remote area community, and internally displaced persons. Those who had permanent residence and had been travelling away from their home for six months or more were not enumerated in their permanent place, but in the place where they were during the census.*

*For the periods where the population census is not conducted, population projection is done to estimate population during those years. The population projection is an estimate based on the demographic components, such as birth, death, and migration. Indonesia's 2010–2035 population projection used the 2010 Population Census as the base population.*

- 2. Penduduk Kabupaten Seram Bagian Barat** adalah semua orang yang berdomisili di wilayah teritorial Kabupaten Seram Bagian Barat selama 6 bulan atau lebih dan atau mereka yang berdomisili kurang dari 6 bulan tetapi bertujuan menetap.
- 3. Laju pertumbuhan penduduk** adalah angka yang menunjukkan persentase penambahan penduduk dalam jangka waktu tertentu.

- 2. The population of Seram Bagian Barat** are all residents of the entire territory of Seram Bagian Barat Regency who have stayed for six months or longer, and those who intended to stay more than six months even though their length of stay is less than six months.
- 3. The growth rate of population** is the number that show percentage of population growth within a specified period.

4. **Kepadatan penduduk** adalah rasio banyaknya penduduk per kilometer persegi.
4. *Population density is ratio of population per square kilometer.*
5. **Rasio jenis kelamin** adalah perbandingan antara penduduk laki-laki dan penduduk perempuan di Kabupaten Seram Bagian Barat dan waktu tertentu. Biasanya dinyatakan dengan banyaknya penduduk laki-laki untuk 100 penduduk perempuan.
5. *Sex ratio is the ratio of males population to females population in Seram Bagian Barat Regency and an given time, usually expressed as the number of males for every 100 females.*
6. **Distribusi penduduk** adalah pola persebaran penduduk di Kabupaten Seram Bagian Barat, baik berdasarkan batas-batas geografis maupun berdasarkan batas-batas administrasi pemerintahan.
6. *Population distribution is the pattern of population distribution in Seram Bagian Barat Regency, either by geographic boundaries or by government administrative boundaries.*
7. **Komposisi penduduk** adalah pola persebaran penduduk menurut karakteristiknya, contoh: penduduk menurut kelompok umur, penduduk menurut jenis kelamin
7. *Population composition is the pattern of population distribution by its characteristics, example: population by age group, population by sex*
8. **Rumah tangga** adalah seseorang atau sekelompok orang yang mendiami sebagian atau seluruh bangunan fisik/sensus dan biasanya tinggal bersama serta pengelolaan makan dari satu dapur. Yang dimaksud makan dari satu dapur adalah jika pengurusan kebutuhan sehari-harinya dikelola bersama-sama menjadi satu.
8. *Household is an individual or group of people living in a physical/census building unit or part of it and usually commit on a common provision for food and other essentials of living. Common provision for food means one organising daily needs for all of household members.*

## POPULATION AND EMPLOYMENT

9. **Anggota rumah tangga** adalah semua orang yang biasanya bertempat tinggal di suatu rumah tangga, baik yang berada di rumah pada waktu pencacahan maupun yang sementara tidak ada.
10. **Rata-rata anggota rumah tangga** adalah angka yang menunjukkan rata-rata jumlah anggota rumah tangga per rumah tangga.
11. **Penduduk usia kerja** adalah penduduk yang berumur 15 tahun ke atas.
12. **Angkatan kerja** adalah penduduk usia kerja (15 tahun ke atas) yang bekerja, punya pekerjaan namun sementara tidak bekerja, dan pengangguran.
13. **Bekerja** adalah kegiatan ekonomi yang dilakukan oleh seseorang dengan maksud memperoleh atau membantu memperoleh pendapatan atau keuntungan dan lamanya bekerja paling sedikit 1 jam secara terus menerus dalam seminggu yang lalu (termasuk pekerja keluarga tanpa upah yang membantu dalam suatu usaha/kegiatan ekonomi).
9. **Household member** are those who usually lives in a household regardless of their location at the time of enumeration.
10. **Average household size** is the average number of household members per household.
11. **Working age population** is persons of 15 years and over.
12. **Labor force or economically active** are persons of 15 years and over, who in the previous week were working, temporarily absent from work but having jobs, and unemployment.
13. **Working** is economic activity conducted by a person and intended to earn income by doing work or helping to do work at least one hour continuously during the reference week (including unpaid family worker/s for any economic activity).



14. **Jumlah jam kerja seluruhnya** adalah jumlah jam kerja yang digunakan untuk bekerja (tidak termasuk jam kerja istirahat resmi dan jam kerja yang digunakan untuk hal-hal di luar pekerjaan).
14. **Total working hours** is the total hours spent by an employee to perform all jobs (excluding the time used for other activities which are not classified as work).
15. **Lapangan usaha** adalah bidang kegiatan dari pekerjaan/tempat bekerja di mana seseorang bekerja. Klasifikasi lapangan usaha mengikuti Klasifikasi Baku Lapangan Usaha Indonesia (KBLI) dalam 1 digit.
15. **Industry** is field of a person's activity or establishment. The classification of industries follows the Indonesia Standard Industrial Classification (KBLI) in one digit.
16. **Status pekerjaan** adalah kedudukan seseorang dalam unit usaha/kegiatan dalam melakukan pekerjaan.
16. **Employment status** is the status of a person at his place of work or establishment where he was employed.
17. **Berusaha sendiri tanpa dibantu orang lain** adalah bekerja atau berusaha dengan menanggung risiko secara ekonomis, yaitu dengan tidak kembalinya ongkos produksi yang telah dikeluarkan dalam rangka usahanya tersebut, serta tidak menggunakan pekerja dibayar maupun pekerja tak dibayar, termasuk yang sifat pekerjaannya memerlukan teknologi atau keahlian khusus.
17. **Self-employed without the assistance of others** is to work or try to bear the risk economically, that is by not returning the production costs incurred in the framework of the business, and not using paid or unpaid workers, including those whose job nature requires technology or expertise special.

18. **Berusaha dibantu buruh tidak tetap/buruh tidak dibayar** adalah bekerja atau berusaha atas risiko sendiri, dan menggunakan buruh/pekerja tak dibayar dan atau buruh/pekerja tidak tetap.
19. **Berusaha dibantu buruh tetap/buruh dibayar** adalah berusaha atas risiko sendiri dan mempekerjakan paling sedikit satu orang buruh/ pekerja tetap yang dibayar.
20. **Buruh/karyawan/pegawai** adalah seseorang yang bekerja pada orang lain atau instansi/ kantor/ perusahaan secara tetap dengan menerima upah/gaji baik berupa uang maupun barang. Buruh yang tidak mempunyai majikan tetap, tidak digolongkan sebagai buruh/karyawan, tetapi sebagai pekerja bebas. Seseorang dianggap memiliki majikan tetap jika memiliki 1 (satu) majikan (orang/ rumah tangga) yang sama dalam sebulan terakhir, khusus pada sektor bangunan batasannya tiga bulan. Apabila majikannya instansi/lembaga, boleh lebih dari satu.
18. **Employer assisted by temporary workers/unpaid worker** is a person who works at his own risk and assisted by temporary worker/unpaid worker.
19. **Employer assisted by permanent workers/paid workers** is a person who does his business at her/his own risk at least one assisted by paid permanent worker.
20. **Employee** is a person who work permanently for other people or institution/office/ company and gains some money/cash or goods as wage/salary. Labor who have no permanent employer is not categorized as a laborer/ worker/employee but casual worker. A laborers in general is considered to have a permanent employer if he has the same employer during the past month, particularly for building construction sector is 3 months. If the employer is an institution, more than 1 (one) employer is allowed.

21. **Pekerja bebas** adalah seseorang yang bekerja pada orang lain/ majikan/ institusi yang tidak tetap (lebih dari 1 majikan dalam sebulan terakhir) di usaha pertanian baik berupa usaha rumah tangga maupun bukan usaha rumah tangga, ataupun di nonpertanian atas dasar balas jasa dengan menerima upah atau imbalan baik berupa uang maupun barang, dan baik dengan sistem pembayaran harian maupun borongan

22. **Pekerja tak dibayar** adalah seseorang yang bekerja membantu usaha untuk memperoleh penghasilan/ keuntungan yang dilakukan oleh salah seorang anggota rumah tangga atau bukan anggota rumah tangga tanpa mendapat upah/gaji baik berupa uang maupun barang.

21. *Casual employee* is a person who does not work permanently for other people/employer/ institution (more than 1 employer during the last 1 month) in agricultural sector, either home industry or not home industry, or in non-agricultural sector based on remuneration paid with money or goods, and based on daily or contract payment system.

22. *Unpaid worker* is a person who intended to work without pay, either with money or good, in an establishment run by other members of the family, relative or neighbour.

## ULASAN

## DESCRIPTION

**Kependudukan**

Penduduk Kabupaten Seram Bagian Barat berdasarkan Dinas Kependudukan dan Pencatatan Sipil tahun 2018 sebanyak 210.167 jiwa yang terdiri atas 107.390 jiwa penduduk laki-laki dan 102.777 jiwa penduduk perempuan. Dibandingkan dengan jumlah penduduk tahun 2017, penduduk Seram Bagian Barat mengalami pertumbuhan sebesar 1,04 persen. Sementara itu besarnya angka rasio jenis kelamin tahun 2018 penduduk laki-laki terhadap penduduk perempuan sebesar 105.

Kepadatan penduduk di Kabupaten Seram Bagian Barat tahun 2018 mencapai 31 jiwa/km<sup>2</sup>. Kepadatan Penduduk di 11 kecamatan cukup beragam dengan kepadatan penduduk tertinggi terletak di kecamatan Kairatu Barat dengan kepadatan sebesar 106 jiwa/km<sup>2</sup> dan terendah di Kecamatan Elpapatih sebesar 4 jiwa/Km<sup>2</sup>.

Sejak tahun 2016 sampai 2018, rasio jenis kelamin penduduk Seram Bagian Barat selalu diatas 100. Ini berarti bahwa jumlah penduduk laki-laki lebih banyak daripada jumlah penduduk perempuan.

**Population**

*Seram Bagian Barat Regency population based Population and Civil Registration Service for 2018 were 210,167 people consisting of 107,390 male and 102,777 female population people. This compares with a total Seram Bagian Barat Population in 2017, the Population growth of Bireuen are 1.04 percent. While the magnitude of the sex ratio in 2018 the male population towards the female population are 105.*

*Population density of Seram Bagian Barat Regency in 2018 reached 31 people/km<sup>2</sup>. Population density in 11 subdistricts were quite diverse with the highest population density of subdistrict was located in the subdistrict Kairatu Barat with the number of density are 106 people/km<sup>2</sup> and the lowest in Elpapatih subdistrict with 4 people/km<sup>2</sup>.*

*Sex ratio (of males to females) of Seram Bagian Barat people in 2016 - 2018 were more than 100. It means the number of males was more than females.*

### **Ketenagakerjaan**

Jumlah Pencari Kerja Terdaftar di Kabupaten Seram Bagian Barat Pada Dinas Tenaga Kerja dan Transmigrasi Kabupaten Seram Bagian Barat pada Tahun 2018 sebesar 319 pencari kerja.

Kabupaten Seram Bagian Barat yang masih bercirikan perekonomian agraris, sebagian besar penduduknya masih bekerja di sektor pertanian, kehutanan, perburuan, dan perikanan. Data tahun 2018 menunjukkan bahwa Lapangan Usaha pertanian masih menyerap tenaga kerja terbesar, sebesar 52,41 persen, dan tertinggi kedua adalah sektor industri pengolahan sebesar 12,37 persen.

Pada tahun 2018, dari total angkatan kerja sebesar 74.104, sekitar 92,71 persen dari mereka telah bekerja. Apabila dibandingkan dengan tahun 2017, dari total angkatan kerja sebesar 72.004 sekitar 92,98 persen dari mereka telah bekerja.

Di sisi lain, dapat juga dianalisis tentang angkatan kerja yang masih mencari pekerjaan atau disebut pengangguran terbuka. Tahun 2018, dari seratus orang angkatan kerja sekitar 8 orang diantaranya masih menganggur. Jumlah pengangguran terbuka di Kabupaten Seram Bagian Barat pada tahun 2018 mencapai 5.403 jiwa.

### **Employment**

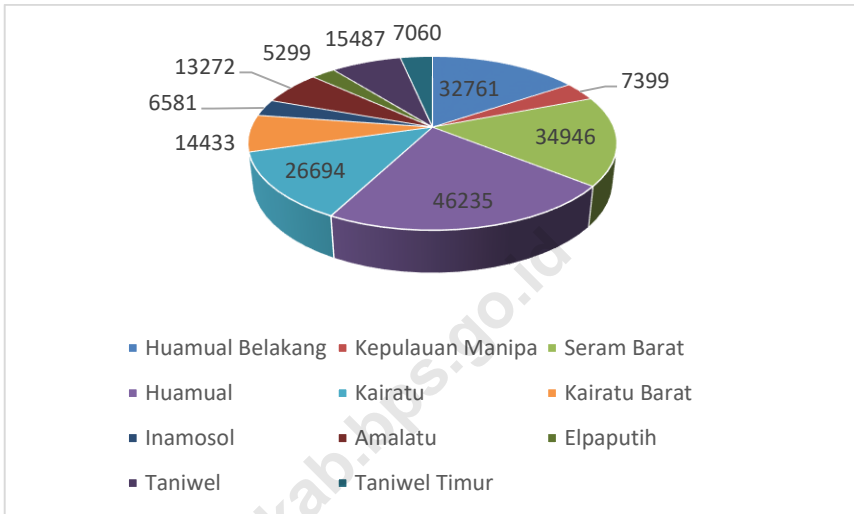
*Number of Job Seekers Registered in Seram Bagian Barat In Employment and Transmigration Office of Seram Bagian Barat Regency of 2018 were 319 person.*

*Seram Bagian Barat Regency which still distinguish agrarian economics, most population still work in agricultural, forestry, hunting, and fisherie sector. Data in 2018 show that agricultural sector still permeate biggest labour, about 52.41 percent, the seconth is the manufacturing industry Sector by 12.37 percent.*

*In 2018, the total economically Active in Seram Bagian Barat accounted for 74,104 persons, about 92.71 percent labor force were working. If compared to 2017, about 92.98 percent, 72,004 labor force were working.*

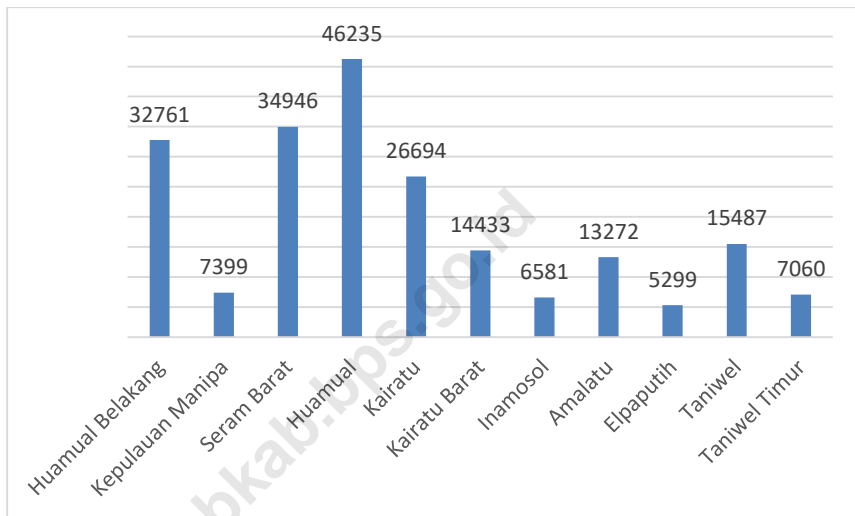
*In addition, the discourse of the laborforce includes those who are looking for work or unemployment. In 2018, among 100 persons of those labor force, 8 is still looking for work. The total number of unemployment in Seram Bagian Barat Regency was accounted for 5,403 persons in 2018.*

**Gambar 3.1. Persentase Penduduk Menurut Kecamatan di Kabupaten Seram Bagian Barat, 2018**  
**Picture 3.1. Population Percentage by Subdistrict in Seram Bagian Barat Regency, 2018**



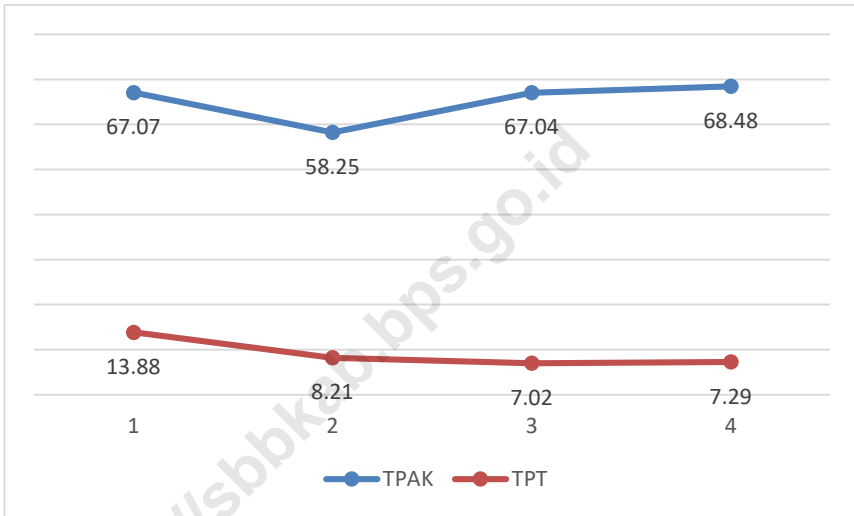
Sumber/Source: Dinas Kependudukan dan Pencacatan Sipil Kabupaten Seram Bagian Barat/*Population and Civil Registration Service of Seram Bagian Barat Regency*

**Gambar 3.2. Jumlah Penduduk Menurut Kecamatan di Kabupaten Seram Bagian Barat, 2018**  
**Picture** *Population by Subdistrict in Seram Bagian Barat Regency, 2018*



Sumber/Source: Dinas Kependudukan dan Pencacatan Sipil Kabupaten Seram Bagian Barat/*Population and Civil Registration Service of Seram Bagian Barat Regency*

**Gambar 3.3. Tingkat Partisipasi Angkatan Kerja (TPAK) dan Tingkat Pengangguran Terbuka (TPT) di Kabupaten Seram Bagian Barat 2015-2018 (Persen)**  
**Picture** **Labor Force Participation Rates (LFPRs) and Open Unemployment Rate (OURs) in Seram Bagian Barat Regency, 2015-2018 (Percent)**



Sumber/Source: Survei Angkatan Kerja Nasional Agustus 2017/ National Labor Force Survey, August 2017

Catatan/ Note : Data tahun 2016 tidak tersedia/ Data not available for 2016



**3.1. KEPENDUDUKAN/POPULATION**

**Tabel 3.1.1. Penduduk Menurut Jenis Kelamin di Kabupaten Seram Bagian Barat, 2016 – 2018**  
*Population by Sex in Seram Bagian Barat Regency, 2016 - 2018*

<b>Tahun Years</b>	<b>Laki-laki Male</b>	<b>%</b>	<b>Perempuan Female</b>	<b>%</b>	<b>Jumlah</b>
(1)	(2)	(3)	(4)	(5)	(6)
2016	105 638	51,22	100 612	48,78	206 250
2017	106 410	51,16	100 599	48,84	208 009
2018	107 390	51,09	102 777	48,91	210 167

Sumber/Source: Dinas Kependudukan dan Pencacatan Sipil Kabupaten Seram Bagian Barat/*Population and Civil Registration Service of Seram Bagian Barat Regency*

**Tabel 3.1.2. Laju Pertumbuhan Penduduk di Kabupaten Seram Bagian Barat, 2016 – 2018**  
**Population Growth Rate in Seram Bagian Barat Regency, 2016 – 2018**

Tahun Years	Jumlah Penduduk (Jiwa) Population (People)	Laju Pertumbuhan GrowthRate (%)
(1)	(2)	(3)
2016	206 250	0,32
2017	208 009	0,85
2018	210 167	1,04

Sumber/Source: Dinas Kependudukan dan Pencacatan Sipil Kabupaten Seram Bagian Barat/*Population and Civil Registration Service of Seram Bagian Barat Regency*

**Tabel 3.1.3. Jumlah Penduduk dan Rasio Jenis Kelamin Menurut Kecamatan di Kabupaten Seram Bagian Barat, 2018**  
*Population and Sex Ratio by Subdistrict in Seram Bagian Barat Regency, 2018*

Kecamatan <i>Subdistrict</i>	Jenis Kelamin (Orang) <i>Sex (People)</i>			Rasio Jenis Kelamin <i>Sex Ratio</i>
	Laki-Laki <i>Male</i>	Perempuan <i>Female</i>	Jumlah <i>Total</i>	
(1)	(2)	(3)	(4)	(5)
1 Huamual Belakang	16 831	15 930	32 761	106
2 Kepulauan Manipa	3 749	3 650	7 399	103
3 Seram Barat	17 698	17 248	34 946	103
4 Huamual	23 717	22 518	46 235	106
5 Kairatu	13 496	13 198	26 694	103
6 Kairatu Barat	7 372	7 061	14 433	105
7 Inamosol	3 377	3 204	6 581	106
8 Amalatu	6 735	6 537	13 272	104
9 Elpapatih	2 747	2 552	5 299	108
10 Taniwel	8 021	7 466	15 487	108
11 Taniwel Timur	3 647	3 413	7 060	107
<b>Seram Bagian Barat 2018</b>	<b>107 390</b>	<b>102 777</b>	<b>210 167</b>	<b>105</b>
<b>Seram Bagian Barat 2017</b>	<b>106 410</b>	<b>101 599</b>	<b>208 009</b>	<b>105</b>
<b>Seram Bagian Barat 2016</b>	<b>105 638</b>	<b>100 612</b>	<b>206 250</b>	<b>105</b>

Sumber/Source: Dinas Kependudukan dan Pencacatan Sipil Kabupaten Seram Bagian Barat/*Population and Civil Registration Service of Seram Bagian Barat Regency*

**Tabel 3.1.4. Distribusi dan Kepadatan Penduduk Menurut Kecamatan di Kabupaten Seram Bagian Barat, 2018**  
**Table Population Distribution and Density by Subdistrict in Seram Bagian Barat Regency, 2018**

	<b>Kecamatan Subdistrict</b>	<b>Persentase Penduduk Percentage of Total Population</b>	<b>Kepadatan Penduduk per km<sup>2</sup> Population Density per km<sup>2</sup></b>
	(1)	(2)	(3)
1	Huamual Belakang	15,58	80
2	Kepulauan Manipa	3,52	47
3	Seram Barat	16,63	70
4	Huamual	22,00	40
5	Kairatu	12,70	81
6	Kairatu Barat	6,87	110
7	Inamosol	3,13	13
8	Amalatu	6,31	20
9	Elpaputih	2,52	5
10	Taniwel	7,37	14
11	Taniwel Timur	3,36	10
	<b>Seram Bagian Barat 2018</b>	<b>100,00</b>	<b>31</b>
	<b>Seram Bagian Barat 2017</b>	<b>100,00</b>	<b>30</b>
	<b>Seram Bagian Barat 2016</b>	<b>100,00</b>	<b>30</b>

Sumber/Source: Dinas Kependudukan dan Pencacatan Sipil Kabupaten Seram Bagian Barat/*Population and Civil Registration Service of Seram Bagian Barat Regency*

**Tabel 3.1.5. Persentase Penduduk Usia 10 Tahun ke Atas Menurut Status Perkawinan di Kabupaten Seram Bagian Barat, 2018**  
**Percentage of Population Aged 10 Years and Over by Marital Status First at Seram Bagian Barat Regency, 2018**

Jenis Kelamin/ <i>Sex</i>	Belum Kawin <i>Unmarried</i>	Kawin <i>Married</i>	Cerai <i>Divorced</i>
(1)	(2)	(3)	(4)
Laki-laki / <i>Male</i>	41,04	56,02	2,94
Perempuan / <i>Female</i>	32,52	59,1	8,47
<b>Seram Bagian Barat</b>	<b>36,85</b>	<b>57,49</b>	<b>5,66</b>

Sumber/Source: Survei Sosial Ekonomi Nasional, Maret 2018/National Social Economic Survey, March 2018

**Tabel 3.1.6. Proporsi Penduduk Perempuan Usia 20-24 yang Pernah Kawin Menurut Usia Perkawinan Pertama dan Kuintil Pengeluaran di Kabupaten Seram Bagian Barat, 2017<sup>-1</sup>**  
***The Proportion of Female Aged 20-24 Who Had Married by Age at First Marriage and Expenditure Quintile in Seram Bagian Barat Regency, 2017<sup>-1</sup>***

Kuintil Pengeluaran <i>Expenditure Quintile</i>	Usia Perkawinan Pertama <i>Age at First Marriage</i>	
	<18	≥18
(1)	(2)	(3)
1	N/A	81,93
2	33,18	66,82
3	N/A	81,28
4	N/A	78,63
5	-	-
<b>Seram Bagian Barat</b>	<b>23,70</b>	<b>76,30</b>

Sumber/Source: Survei Sosial Ekonomi Nasional, Maret 2017/National Social Economic Survey, March 2017

<sup>1</sup>Catatan/ Note : Data tahun 2018 tidak tersedia/ Data not available for 2018

**3.2. KETENAGAKERJAAN/EMPLOYMENT**

**Tabel 3.2.1. Penduduk Berumur 15 Tahun Keatas Menurut Kegiatan Utama di Kabupaten Seram Bagian Barat, 2015 – 2018<sup>1</sup>**  
*Population Aged 15 Years and Over by Type of Activity During The Previous Week in Seram Bagian Barat Regency, 2015 – 2018<sup>1</sup>*

Jenis Kegiatan Utama <i>Type of Main Activity</i>	2015	2017	2018
(1)	(2)	(3)	(4)
I. Angkatan Kerja/ <i>Economically Active</i>	69 687	72 004	74 104
1. Bekerja/ <i>Working</i>	63 966	66 949	68 701
2. Pengangguran/ <i>Unemployment</i>	5 721	5 055	5 403
II. Bukan Angkatan Kerja ( Sekolah, Mengurus Rumah tangga, lainnya) <i>Not Economically Active (Attending School, Housekeeping, Others)</i>	36 298	35 397	34 101
<b>Jumlah/Total</b>	<b>105 985</b>	<b>107 401</b>	<b>108 205</b>
<b>Tingkat Partisipasi Angkatan Kerja <i>Labor Force Participation Rates</i></b>	<b>65,75</b>	<b>67,04</b>	<b>68,48</b>
<b>Tingkat Pengangguran Terbuka <i>Open Unemployment Rates</i></b>	<b>8,21</b>	<b>7,02</b>	<b>7,29</b>

Sumber/Source: Survei Angkatan Kerja Nasional Agustus 2018/ *National Labor Force Survey, August 2018*

<sup>1</sup>Catatan/ Note : Data tahun 2016 tidak tersedia/ *Data not available for 2016*

**Tabel 3.2.2. Jumlah Penduduk Berumur 15 Tahun Keatas Menurut Jenis Kegiatan Selama Seminggu yang Lalu dan Jenis Kelamin di Kabupaten Seram Bagian Barat, 2018**  
***Population Aged 15 Years and Over by Type of Activity During The Previous Week and Sex in Seram Bagian Barat Regency, 2018***

Kegiatan Utama <i>Main Activity</i>	Jenis Kelamin/Sex		
	Laki-laki <i>Male</i>	Perempuan <i>Female</i>	Jumlah <i>Total</i>
(1)	(2)	(3)	(4)
<b>Angkatan Kerja/<i>Economically Active</i></b>	<b>45 114</b>	<b>28 990</b>	<b>74 104</b>
Bekerja/ <i>Working</i>	42 444	26 257	68 701
Pengangguran Terbuka/ <i>Unemployment</i>	2 670	2 733	5 403
<b>Bukan Angkatan Kerja <i>Economically Inactive</i></b>	<b>9 910</b>	<b>24 191</b>	<b>34 101</b>
Sekolah/ <i>Attending School</i>	5 571	6 013	11 584
Mengurus Rumah Tangga/ <i>Housekeeping</i>	1 775	17 825	19 600
Lainnya/ <i>Others</i>	2 564	353	2 917
<b>Jumlah/<i>Total</i></b>	<b>55 024</b>	<b>53 181</b>	<b>108 205</b>
<b>Tingkat Partisipasi Angkatan Kerja <i>Economically Active Participation Rate</i></b>	<b>81,99</b>	<b>54,51</b>	<b>68,48</b>
<b>Tingkat Pengangguran/<i>Unemployment Rate</i></b>	<b>5,92</b>	<b>9,43</b>	<b>7,29</b>

Sumber/Source: Survei Angkatan Kerja Nasional Agustus 2018/ *National Labor Force Survey, August 2018*



**Tabel 3.2.3. Jumlah Penduduk Berumur 15 Tahun Ke Atas Menurut Pendidikan Tertinggi yang Ditamatkan dan Jenis Kegiatan Selama Seminggu yang Lalu di Kabupaten Seram Bagian Barat, 2018**  
*Population Aged 15 Years and Over by Educational Attainment and Type of Activity During The Previous Week in Seram Bagian Barat Regency, 2018*

Pendidikan Tertinggi yang Ditamatkan <i>Educational Attainment</i>	Angkatan Kerja/ <i>Economically Active</i>		
	Bekerja <i>Working</i>	Pengangguran Terbuka <i>Unemployment</i>	Jumlah Total
(1)	(2)	(3)	(4)
Tidak/Belum Pernah Sekolah <i>No Schooling</i>	371	0	371
Tidak/Belum Tamat SD <i>Not Yet Completed Primary School</i>	9 940	102	10 042
Sekolah Dasar <i>Primary School</i>	15 518	283	15 801
Sekolah Menengah Pertama <i>Junior High School</i>	12 782	611	13 393
Sekolah Menengah Atas <i>Senior High School</i>	18 754	2 810	21 564
Sekolah Menengah Atas Kejuruan <i>Vacational Senior High School</i>	3 052	406	3 458
Diploma I/II/III/Akademi <i>Diploma I/II/III/Academy</i>	2 090	395	2 485
Universitas/ <i>University</i>	6 194	796	6 990
<b>Jumlah/Total</b>	<b>68 701</b>	<b>5 403</b>	<b>74 104</b>

Sumber/Source: Survei Angkatan Kerja Nasional Agustus 2018/ *National Labor Force Survey, August 2018*

**Jumlah Penduduk Berumur 15 Tahun Keatas yang Bekerja Selama Seminggu yang Lalu Menurut Kelompok Umur dan Jenis Kelamin di Kabupaten Seram Bagian**

**Tabel 3.2.4. Barat, 2018**

**Table Population Aged 15 Years and Over Who Worked During the Previous Week by Age Group and Sex in Seram Bagian Barat Regency, 2018**

Kelompok Umur <i>Age Group</i>	Jenis Kelamin/ Sex		
	Laki-laki <i>Male</i>	Perempuan <i>Female</i>	Jumlah <i>Total</i>
(1)	(2)	(3)	(4)
15-24	6 654	2 412	9 066
25-29	5 349	2 736	8 085
30-34	6 075	3 752	9 827
35-44	10 326	6 664	16 990
45-54	7 608	5 832	13 440
55-59	2 492	1 826	4 318
60+	3 940	3 035	6 975
<b>Jumlah/Total</b>	<b>42 444</b>	<b>26 257</b>	<b>68 701</b>

Sumber/Source: Survei Angkatan Kerja Nasional Agustus 2018/ National Labor Force Survey, August 2018

**Jumlah Penduduk Berumur 15 Tahun Ke Atas yang Bekerja Selama Seminggu yang Lalu Menurut Lapangan Pekerjaan Utama dan Jenis Kelamin di Kabupaten Seram Bagian Barat, 2018**

**Tabel 3.2.5.**  
**Table**

Lapangan Pekerjaan Utama <sup>1</sup> <i>Main Industry</i> <sup>2</sup>	Jenis Kelamin/Sex		
	Laki-laki <i>Male</i>	Perempuan <i>Female</i>	Jumlah <i>Total</i>
(1)	(2)	(3)	(4)
1	24 716	11 289	36 005
2	899	274	1 173
3	5 383	3 114	8 497
4	246	0	246
5	2 655	0	2 655
6	1 747	6 509	8 256
7	3 472	0	3 472
8	312	129	441
9	3 014	4 942	7 956
<b>Jumlah/Total</b>	<b>42 444</b>	<b>26 257</b>	<b>68 701</b>

Sumber/Source: Survei Angkatan Kerja Nasional Agustus 2018/ *National Labor Force Survey, August 2018*

- Keterangan/Note:
- 1 Pertanian, Kehutanan, Perburuan, dan Perikanan/*Agriculture, Forestry, Hunting, and Fisheries*
  - 2 Pertambangan dan Penggalian/*Mining and Quarrying*
  - 3 Industri Pengolahan/*Manufacturing Industry*
  - 4 Listrik, Gas, dan Air/*Electricity, Gas, and Water*
  - 5 Bangunan/*Construction*
  - 6 Perdagangan Besar, Eceran, Rumah Makan, dan Hotel/*Wholesale Trade, Retail Trade, Restaurants, and Hotels*
  - 7 Angkutan, Pergudangan, dan Komunikasi/*Transportation, Warehousing, and Communication*
  - 8 Keuangan, Asuransi, Usaha Persewaan Bangunan, Tanah, dan Jasa Perusahaan/*Financial, Insurance, Real Estate, and Business Services and Business Service*
  - 9 Jasa Masyarakat, Sosial, dan Perorangan/*Community, Social, and Personal Services*

**Tabel 3.2.6. Jumlah Penduduk Berumur 15 Tahun Ke Atas yang Bekerja Selama Seminggu yang Lalu Menurut Jumlah Jam Kerja Seluruhnya dan Jenis Kelamin di Kabupaten Seram Bagian Barat, 2017-<sup>1</sup>**  
***Population Aged 15 Years and Over Who Worked During the Previous Week by Total Working Hours and Sex in Seram Bagian Barat Regency, 2017-<sup>1</sup>***

Jumlah Jam Kerja Seluruhnya (jam) <i>Total Working Hours (hours)</i>	Jenis Kelamin/Sex		
	Laki-laki <i>Male</i>	Perempuan <i>Female</i>	Jumlah <i>Total</i>
(1)	(2)	(3)	(4)
0 <sup>1</sup>	377	246	623
1-14	1 933	3 296	5 229
15-24	5 509	6 358	11 867
25-34	7 584	4 580	12 164
35-44	10 311	4 406	14 717
45+	16 029	6 320	22 349
<b>Jumlah/Total</b>	<b>41 743</b>	<b>25 206</b>	<b>66 949</b>

Sumber/Source: Survei Angkatan Kerja Nasional Agustus 2017/ *National Labor Force Survey, August 2017*

Catatan/ Note : <sup>1</sup>Data 2018 tidak tersedia / *Data not available for 2018*

**Tabel 3.2.7. Jumlah Pencari Kerja Terdaftar Menurut Jenis Kelamin di Kabupaten Seram Bagian Barat, 2015-2018**  
**Number of Registered Job Applicants by Sex in Seram Bagian Barat Regency, 2015-2018**

Tahun /Year	Terdaftar <i>Registered</i>			Ditempatkan <i>Placed</i>		
	Laki-laki <i>Male</i>	Perempuan <i>Female</i>	Jumlah <i>Total</i>	Laki-laki <i>Male</i>	Perempuan <i>Female</i>	Jumlah <i>Total</i>
(1)	(2)	(3)	(4)	(5)	(6)	(7)
2018	122	197	319	0	0	0
2017	122	197	319	0	0	0
2016	50	57	107	0	0	0
2015	136	108	244	0	0	0

Sumber/Source: Dinas Perindustrian, Perdagangan dan Tenaga Kerja Kabupaten Seram Bgaian Barat/ *Industry, Trade and Labor Service of Seram Bagian Barat Regency*



# Sosial

## Sosial

# BAB

## Chapter

# 4



Rumah Sakit/ Hospital **1** Unit

Puskesmas/ Public Health Center **17** Unit

Pustu/ Public Health Center Aid **57** Unit

Posyandu/ Children Health Center **231** Unit

**251**  
Orang/  
People  
Perawat/  
Nurse



**16**  
Orang/  
People  
Dokter/  
Doctors





## PENJELASAN TEKNIS

## TECHNICAL NOTES

1. **Tidak/belum pernah sekolah** adalah mereka yang tidak pernah atau belum pernah terdaftar dan tidak pernah atau belum pernah aktif mengikuti pendidikan di suatu jenjang pendidikan formal. Termasuk juga yang tamat/belum tamat taman kanak-kanak tetapi tidak melanjutkan ke sekolah dasar.
 

*1. **Not/never attending school** is someone who has never attended or never been registered in a formal education, such as primary, secondary, and tertiary education. Those who just completed kindergarten are considered as never attended school.*
2. **Masih bersekolah** adalah mereka yang terdaftar dan aktif mengikuti pendidikan formal dan nonformal (Paket A, B, atau C), baik pendidikan dasar, menengah maupun pendidikan tinggi. Bagi mahasiswa yang sedang cuti dianggap masih bersekolah.
 

*2. **Attending school** is someone who is currently attending primary, secondary, or tertiary education, including package A, package B, or package C. College student who postpones his/her study is considered as attending school.*
3. **Tidak bersekolah lagi** adalah mereka yang pernah terdaftar dan aktif mengikuti pendidikan di suatu jenjang pendidikan formal dan nonformal (Paket A, B, atau C), tetapi pada saat pencacahan tidak lagi terdaftar dan tidak aktif mengikuti pendidikan.
 

*3. **Not attending school anymore** is someone who had enrolled and participated in formal and non-formal education in the past including package A, package B, or package C, but currently does not attend school.*
4. **Tamat sekolah** adalah menyelesaikan pelajaran yang ditandai dengan lulus ujian akhir pada kelas atau tingkat terakhir suatu jenjang pendidikan di sekolah
 

*4. **Completed particular level of education** is someone who has completed particular level of education in private or public school and accepting graduation*

negeri maupun swasta dengan mendapatkan tanda tamat belajar/ijazah. Seseorang yang belum mengikuti pelajaran pada kelas tertinggi tetapi telah mengikuti ujian akhir dan lulus dianggap tamat sekolah.

5. **Dapat membaca dan menulis** artinya dapat membaca dan menulis kata-kata/kalimat sederhana dengan suatu aksara tertentu.

6. **Jalur Pendidikan di Indonesia** terdiri atas 1) pendidikan formal, 2) pendidikan nonformal, dan 3) pendidikan informal yang ketiganya dapat saling melengkapi dan memperkaya (Undang-Undang No, 20 Tahun 2013 tentang Sistem Pendidikan Nasional).

7. **Jenjang Pendidikan Formal** terdiri atas pendidikan dasar, pendidikan menengah, dan pendidikan tinggi. Jenis pendidikan yang diajarkan mencakup pendidikan umum, kejuruan, akademik, profesi, vokasi, keagamaan, dan khusus.

a. Pendidikan Dasar berbentuk Sekolah Dasar (SD) dan Madrasah Ibtidaiyah (MI) atau bentuk lain yang sederajat serta Sekolah Menengah Pertama (SMP) dan Madrasah Tsanawiyah (MTs), atau

*certificate. Someone who has never attended the highest grade but passed the final exam is considered as completed particular level of education.*

5. **Able to read and write** is the ability to read and write at least a simple sentence in any letter of alphabets.

6. **The Education System in Indonesia** consists of 1) a formal education, 2) non-formal education, and 3) informal education that all three can be complementary and enriching (Law No, 20 Year 2013 about The National Education System).

7. **The Formal Education Level** consists of primary education, secondary education, and high education. The kind of education that taught consists of general education, vocational, academic, professional, religious, and specific education.

a. *The Primary Education* consists of Elementary School and Islamic Elementary School or other equivalent forms and Junior High School and MTs, or other equivalent forms.

- bentuk lain yang sederajat.
- b. Pendidikan Menengah berbentuk Sekolah Menengah Atas (SMA), Madrasah Aliyah (MA), Sekolah Menengah Kejuruan (SMK), dan Madrasah Aliyah Kejuruan (MAK), atau bentuk lain yang sederajat.
- c. Pendidikan Tinggi merupakan jenjang pendidikan setelah pendidikan menengah yang mencakup program pendidikan diploma, sarjana, magister, spesialis, dan doktor yang diselenggarakan oleh perguruan tinggi. Perguruan tinggi dapat berbentuk akademi, politeknik, sekolah tinggi, institut, atau universitas.
8. **Rumah Sakit** adalah tempat pemeriksaan dan perawatan kesehatan, biasanya berada di bawah pengawasan dokter/tenaga medis, yang melayani penderita yang sakit untuk berobat rawat jalan atau rawat inap.
8. *Hospital is a place for health check, usually controlled/supervised by doctors/medical personnel to serve the ill patients to get outpatient or inpatient treatment services.*
9. **Puskesmas (Pusat Kesehatan Masyarakat)** adalah unit pelaksana teknis dinas kesehatan kabupaten/kota yang mempunyai fungsi utama sebagai penyelenggara pelayanan kesehatan tingkat pertama. Wilayah kerja puskesmas maksimal adalah satu kecamatan dan untuk dapat
9. *Public Health Center is technical implementation unit of regency health department that have the primary function as a first-level health care providers. The working area standard of public health center is one Subdistrict and to reach their working areas, public*

menjangkau wilayah kerjanya, puskesmas mempunyai jaringan pelayanan yang meliputi unit Puskesmas Pembantu (Pustu), unit Puskesmas Keliling (Puskel), dan unit bidan desa/komunitas (Peraturan Menteri Kesehatan RI No, 75 Tahun 2014 Tentang Pusat Kesehatan Masyarakat).

*health centers have a service network covering subsidiary of public health center, mobile public health center units, and midwife units (Regulation of the Minister of Health of Indonesia Number 75 Year 2014 about Public Health Center).*

10. **Imunisasi** adalah memasukkan kuman atau racun penyakit tertentu yang sudah dilemahkan (vaksin) ke dalam tubuh dengan cara disuntik atau diminum (diteteskan dalam mulut) dengan maksud agar terjadi kekebalan tubuh terhadap penyakit tersebut.

10. **Immunization** is putting enervated microbe of a certain disease into human body by injection or drinking (dropping into mouth) to make the body immune to that disease.

11. **Keluhan kesehatan** adalah keadaan seseorang yang mengalami gangguan kesehatan atau kejiwaan, baik karena penyakit akut, penyakit kronis, kecelakaan, kriminal, atau hal lain.

11. **Health complaint** is a condition where a person has health or mental problems because of acute illness, chronically illness, accident, crimes, or others.

12. **Mengobati sendiri** adalah upaya oleh anggota rumah tangga/keluarga dengan melakukan pengobatan sendiri tanpa datang ke tempat fasilitas kesehatan atau memanggil dokter/petugas kesehatan ke rumahnya (misal minum obat modern, jamu, kerokan, kompres, kop, pijat) agar sembuh

12. **Self treatment** is an effort of household members/ family to have a health treatment by themselves without visiting health facilities or a doctor/health personnel (for instance, by taking modern medicine, herb medicine, chief with a coin, compress, cupping suction, massage) in order to recover from

atau menjadi lebih ringan keluhan kesehatannya.

*illness or reduce the health complaint.*

13. **BCG (Bacillus Calmette Guerin)** merupakan vaksinasi untuk mencegah penyakit TBC, diberikan pada bayi baru lahir atau anak, dengan suntikan pada kulit pangkal lengan atas. Bekas suntikan kemudian akan membentuk tonjolan kecil jaringan parut pada kulit lengan atas, Suntikan BCG diberikan kepada anak sebanyak 1 kali.
13. *BCG (Bacillus Calmette Guerin) is a vaccine to prevent TBC disease, given to newborns or children, by injection at the base of the skin of the upper arm. Injection site will form little bumps of scar tissue in the skin of the upper arm, BCG injections given to children 1 times.*
14. **DPT (Difteri, Pertusis, Tetanus)** merupakan vaksin untuk mencegah penyakit Difteri, Pertusis, dan Tetanus yang diberikan pada bayi berumur 3 bulan ke atas, dengan suntikan pada paha, diulang 1 bulan dan 2 bulan kemudian, sehingga suntikan imunisasi DPT lengkap pada balita berjumlah 3 kali (kadang-kadang selang waktu antar suntikan bisa lebih dari 1 bulan).
14. *DPT (Diphtheria, Pertussis, Tetanus) is a vaccine to prevent the diphtheria, pertussis, and tetanus disease, given to infants aged 3 months and above, with a shot in the thigh, repeated one month and two months later, so that the complete DPT immunization shots at toddler totaling 3 times (sometimes the time interval between injections can be more than 1 month).*
15. **Luas lantai** adalah luas lantai yang ditempati dan digunakan untuk keperluan sehari-hari (sebatas atap).
15. *Floor area* is the total area which is occupied and utilized daily.
16. **Air leding** adalah sumber air yang berasal dari air yang telah melalui proses penjernihan dan penyehatan sebelum dialirkan kepada konsumen melalui instalasi berupa saluran air.
16. *Pipe water* is a water source that comes from water that has been through a process of purification and sanitation before distribute to consumers through an instalation of

Sumber air ini biasanya diusahakan oleh PAM/PDAM/BPAM, Termasuk dalam hal ini air leding yang didapat secara eceran.

*water lines. This water source is usually distributed by PAM/PDAM/BPAM, This include a pipe water that sold at retail.*

17. **Sumur terlindung** adalah air yang berasal dari dalam tanah yang digali dan lingkaran sumur tersebut dilindungi oleh tembok paling sedikit 0,8 meter di atas tanah dan 3 meter ke bawah tanah, serta ada lantai semen sejauh 1 meter dari lingkaran sumur.
17. **Protected wells** is water that comes from the soil were excavated and the circumference of the well was protected by walls at least 0,8 meters above ground and 3 meters underground, and cement floor as far as 1 meter from the well circumference.
18. **Status penguasaan bangunan tempat tinggal milik sendiri** adalah jika tempat tinggal tersebut pada waktu pencacahan betul-betul sudah milik kepala rumah tangga atau salah seorang anggota rumah tangga. Rumah yang dibeli secara angsuran melalui kredit bank atau rumah dengan status sewa beli dianggap rumah milik sendiri.
18. **Own ownership property status** is a status of dwelling occupied belongs to the head of household or one of the household member. Houses bought through bank credit or houses with leasing status were also categorized as an own property.
19. **Peristiwa tindak pidana yang dilaporkan** ialah setiap peristiwa yang diterima kepolisian dari laporan masyarakat, atau peristiwa dimana pelakunya tertangkap tangan oleh kepolisian.
19. **Reported crime incidence** includes all criminal cases reported and received by police office, and all crimes caught by police.
20. **Jumlah tindak pidana** menggambarkan jumlah kasus tindak pidana yang terjadi pada kurun
20. **Crime total** refers to the number of criminal cases occurring during a given period.

waktu tertentu.

**21. Resiko penduduk terjadi tindak pidana per 100.000 penduduk**

$$= \frac{\text{Jumlah tindak pidana tahun } t}{\text{Jumlah penduduk tahun } t} \times 100,000$$

Resiko penduduk terjadi tindak pidana per 100.000 penduduk mengindikasikan peluang penduduk berisiko terkena tindak pidana, Biasanya dinyatakan dalam setiap 100.000 penduduk.

$$= \frac{\text{Number of criminal cases year } t}{\text{Total population year } t} \times 100,000$$

*Crime rate indicates the probability of population exposed to risk of crime, expressed in every 100.000 people.*

**22. Selang waktu terjadi tindak pidana tahun t**

$$= \frac{365 \times 24 \times 60 \times 60}{\text{Jumlah tindak pidana tahun } t} \times (\text{detik})$$

**Selang waktu terjadi tindak pidana tahun t** mengindikasikan selang waktu terjadinya satu tindak kejahatan dengan kejahatan yang lain.

$$= \frac{365 \times 24 \times 60 \times 60}{\text{Number of criminal cases year } t} \times (\text{second})$$

*Crime clock indicates the time interval of occurrence between one crime to another crime.*

**23. Persentase penyelesaian tindak pidana**

$$= \frac{\text{Jumlah tindak pidana yang diselesaikan}}{\text{Jumlah peristiwa tindak pidana yang dilaporkan}} \times 100\%$$

Persentase penyelesaian peristiwa tindak pidana menyatakan persentase penyelesaian tindak

$$= \frac{\text{Number of cleared criminal cases}}{\text{Number of reported criminal cases}} \times 100\%$$

*Crime clearance rate refers to percentage of crime clearance by police. A criminal case is categorized as a cleared case by police, if:*

pidana oleh polisi. Suatu tindak pidana dinyatakan sebagai kasus yang selesai di tingkat kepolisian, apabila:

1. berkas perkaranya sudah siap untuk diserahkan atau telah diserahkan kepada kejaksaan;
2. dalam hal delik aduan, pengaduannya dicabut dalam tenggang waktu yang telah ditentukan menurut undang-undang;
3. telah diselesaikan oleh kepolisian berdasarkan azas *plichtmatigheid* (kewajiban berdasarkan kewenangan hukum);
4. kasus yang dimaksud tidak termasuk kompetensi kepolisian
5. tersangka meninggal dunia;
6. kasus kadaluwarsa.

1. *All documents are ready to submit or already submitted to justice court;*
2. *In the case of attense that warrants complaint, the complaint was withdraw within a given period state in the law;*
3. *The case was cleared by police based on the principle of plichmatigheid (obligation on the basis of law outhority);*
4. *The case was not the responsibility of police office;*
5. *The suspect died;*
6. *The case was out of date.*

24. **Untuk mengukur kemiskinan**, BPS menggunakan konsep kemampuan memenuhi kebutuhan dasar (*basic needs approach*). Dengan pendekatan ini, kemiskinan dipandang sebagai ketidakmampuan dari sisi ekonomi untuk memenuhi kebutuhan dasar makanan dan bukan makanan yang diukur dari sisi pengeluaran. Metode yang digunakan adalah menghitung Garis Kemiskinan (GK), yang terdiri dari dua komponen yaitu Garis Kemiskinan Makanan (GKM) dan

24. **To measure poverty**, BPS-Statistics Indonesia has used the concept of *basic needs approach*. Therefore, poverty is viewed as economic inability to fulfill food and non-food basic needs which are measured by consumption/expenditure. The method used is calculating poverty line, which consists of two components that are Food Poverty Line (FPL) and Non-Food Poverty Line (NFPL). The poverty line was calculated separately for urban and rural areas.



Garis Kemiskinan Non-Makanan (GKNM). Penghitungan Garis Kemiskinan dilakukan secara terpisah untuk daerah perkotaan dan perdesaan.

25. **Penduduk miskin** adalah penduduk yang memiliki rata-rata pengeluaran per kapita per bulan di bawah Garis Kemiskinan.
25. ***Poor People** is a person whose expenditure per capita per month is below the poverty line.*
26. **Garis Kemiskinan Makanan (GKM)** merupakan nilai pengeluaran kebutuhan minimum makanan yang disetarakan dengan 2.100 kkalori per kapita per hari. Garis Kemiskinan Non-Makanan (GKNM) adalah kebutuhan minimum untuk perumahan, sandang, pendidikan, kesehatan, dan kebutuhan dasar lainnya.
26. ***The Food Poverty Line** refers to the daily minimum requirement of 2.100 kcal per capita per day. The Non-Food Poverty Line refers to the minimum requirement for household necessities for clothing, education, health, and other basic individual needs.*
27. **Ukuran Kemiskinan**
27. ***Poverty Measures***
- a. **Head Count Index (HCI- $P_0$ )** adalah persentase penduduk miskin yang berada di bawah Garis Kemiskinan (GK).
- a. ***Head Count Index (HCI- $P_0$ )** simply measures the percentage of the population that is counted as poor, often denoted by  $P_0$ .*
- b. **Indeks Kedalaman Kemiskinan (Poverty Gap Index- $P_1$ )** merupakan ukuran rata-rata kesenjangan pengeluaran masing-masing penduduk miskin terhadap garis kemiskinan. Semakin tinggi nilai indeks, semakin jauh rata-rata pengeluaran penduduk dari garis
- b. ***Poverty Gap Index- $P_1$**  measures the extent to which individuals fall below the poverty line (the poverty gaps) as a proportion of the poverty line. Higher value of the index shows that the gap between average expenditure of the poor and the*

kemiskinan.

**c. Indeks Keparahan Kemiskinan**

(Poverty Severity Index-P<sub>2</sub>) memberikan gambaran mengenai penyebaran pengeluaran di antara penduduk miskin. Semakin tinggi nilai indeks, semakin tinggi ketimpangan pengeluaran di antara penduduk miskin.

Foster - Greer - Thorbecke (1984) merumuskan suatu ukuran yang digunakan untuk mengukur tingkat kemiskinan sebagai berikut:

$$P_a = \frac{1}{n} \sum_{i=1}^q \left[ \frac{z - y_i}{z} \right]^a$$

dimana:

a=0, 1, 2

z=Garis kemiskinan

y<sub>i</sub>=Rata-rata pengeluaran perkapita sebulan penduduk yang berada di bawah garis kemiskinan (i=1,2,...,q), y<sub>i</sub> < z

q=Banyaknya penduduk yang berada di bawah garis kemiskinan

n=Jumlah penduduk

Jika a=0, diperoleh Head Count Index (P<sub>0</sub>), jika a=1 diperoleh indeks kedalaman kemiskinan (Poverty Gap Index-P<sub>1</sub>) dan jika a=2 disebut indeks keparahan kemiskinan (Poverty Severity Index-P<sub>2</sub>).

*poverty line is wider.*

**c. Poverty Severity Index-P<sub>2</sub> describes**

*inequality among the poor, This is simply a weighted sum of poverty gaps (as a proportion of the poverty line). Where the weights are the proportionate poverty gaps themselves. Hence, by squaring the poverty gap index, the measure implicitly puts more weight on observations that fall well below the poverty line. Higher value of the index shows that inequality among the poor is higher.*

*Foster-Greer-Thorbecke (1984)*

*developed poverty measures that may be written as:*

$$P_a = \frac{1}{n} \sum_{i=1}^q \left[ \frac{z - y_i}{z} \right]^a$$

*where:*

*a=0, 1, 2*

*z=the poverty line*

*y<sub>i</sub>=Average expenditure per capita per month of the poor (i=1,2,...,q), y<sub>i</sub> < z*

*q=the number of poor*

*n=the total population*

*if a=0 is obtained Head Count Index (P<sub>0</sub>), if a=1 is obtained Poverty Gap Index-P<sub>1</sub>, and if a=2 is obtained Poverty Severity Index-P<sub>2</sub>.*

28. **Indeks Pembangunan Manusia (IPM)** menjelaskan bagaimana penduduk dapat mengakses hasil pembangunan dalam memperoleh pendapatan, kesehatan, pendidikan dan sebagainya. IPM diperkenalkan oleh UNDP pada tahun 1990 dan dipublikasikan secara berkala dalam laporan tahunan *Human Development Report (HDR)*. IPM dibentuk oleh 3 (tiga) dimensi dasar: Umur panjang dan hidup sehat; pengetahuan; dan standar hidup layak.
28. ***The Human Development Index (HDI)*** explains how people can access development results in obtaining income, health, education and so forth. HDI was introduced by United Nations Development Programme (UNDP) in 1990 and published periodically in the annual report of the Human Development Report. HDI was formed by three basic dimensions: a long and healthy life; knowledge; and a decent standard of living.

## ULASAN

## DESCRIPTION

**Pendidikan**

Pada tahun 2018, penduduk usia sekolah 7 - 24 tahun yang tidak atau belum pernah sekolah sebanyak 0,05 % sedangkan yang masih bersekolah sebesar 77,58 % dan tidak bersekolah lagi sebanyak 22,37 %. Selama tahun ajaran 2018/2019, terdapat sebanyak 202 Sekolah Dasar, Sekolah Lanjutan Tingkat Pertama sebanyak 87 sekolah dan sekolah Sekolah Menengah Atas sebanyak 51 sekolah.

Ratio murid terhadap sekolah tahun 2018/2019, pada tingkat Sekolah Dasar adalah 127, yang berarti rata-rata 1 (satu) sekolah menampung 127 murid. Sekolah Lanjutan Tingkat Pertama adalah 132 dan Sekolah Menengah Atas adalah 213, yang berarti rata-rata 1 (satu) sekolah Sekolah Lanjutan Tingkat Pertama menampung 132 siswa, dan 1 (satu) Sekolah Menengah Atas menampung 213 siswa.

Ratio murid terhadap guru tahun ajaran 2018/2019 untuk Sekolah Dasar sebesar 13, Sekolah Lanjutan Tingkat Pertama dan Sekolah Menengah Atas sebesar 12. Artinya rata-rata 1(satu) guru Sekolah Dasar mengajar 13 siswa, 1 (satu) guru Sekolah Lanjutan Tingkat Pertama dan 1 (satu) guru Sekolah Menengah Atas mengajar 12 siswa.

**Education**

*In 2018, the population of school age 7-24 years consist of don't or have never been to school was 0.05%, while still inschool 77,58 % and not in school anymore was 22,37 %. During the academic year 2017/2018, theres 202 elementary schools, 87 schools for junior high school and 51 schools for senior high level.*

*Ratio of students to the school years 2018/ 2019, at the elementary level is 127, whichmeans an average of 1 (one) school accommodates 127 students. Junior high schools is 132 and senior high schools is 213, it's means an average of 1 (one) junior high schools accommodates 132 students, and 1 (one) senior high schools accommodates 213 students.*

*Ratio of students to teachers years 2018/2019, at the elementary level is 13, junior high schools and senior high schools is 12. Whichmeans an average of 1 (one) teacher of elementary level teaching 13 (ten) students, 1 (one) teacher of junior high schools and 1 (one) teacher of senior high schools teaching 12 (ten) students.*

### **Kesehatan**

Sarana kesehatan di Kabupaten Seram Bagian Barat pada tahun 2018 terdiri dari 1 rumah sakit, 17 puskesmas, 58 puskesmas pembantu, 231 posyandu, 56 poskesdes dan 15 polindes. Sedangkan untuk tenaga kesehatan di Kabupaten Seram Bagian barat pada tahun 2018 terdiri 239 tenaga keperawatan.

### **Agama**

Untuk sarana peribadatan sampai dengan tahun 2018 berjumlah 309 unit dengan rincian Mesjid 129 unit, Mushola 45 unit, Gereja Protestan 130 unit, dan Gereja Khatolik 5 unit.

Pada tahun 2018, calon jemaah haji yang diberangkatkan ke Mekah sebanyak 105 orang, dimana jemaah haji terbanyak berasal dari kecamatan Seram Barat yaitu sebanyak 48 Orang.

### **Kriminalitas**

Banyaknya tindak pidana yang dilaporkan menurut Kepolisian Sektor di Kabupaten Seram Bagian Barat pada tahun 2018 adalah sebanyak 120 kasus, dan yang dapat diselesaikan hanya sebanyak 67 kasus.

### **Health**

*In 2018, number of health facilities in Seram Bagian Barat Regency consist of 1 hospital, 17 public health center, 58 public health center aide, 231 maternal and child health center, 56 village health center and 15 village maternity. While number of health personnel in Seram Bagian Barat Regency consist of 239 nursing personnel.*

### **Religion**

*Untill 2018, the recorded worship places was 309 units consisted of 129 units of Mosques, 45 units of Musholas, 130 units of Cristian Churches and 5 unit Catholic Church.*

*In 2018, the Hajis departed to went to Mecca as many 105 people, where most Haji are from Subdistrict of Seram Barat by 48 people.*

### **Crime**

*In 2018, the number of reported criminal cases by Subdistrict Police Office in Seram Bagian Bagian Barat Regency were 120 cases, and only 67 cases clearance.*

**Kemiskinan**

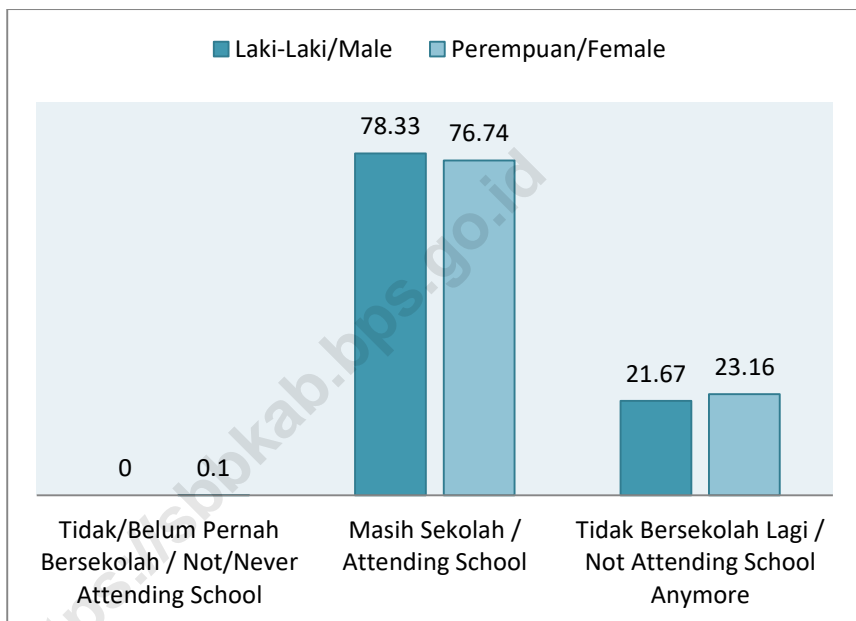
Jumlah persentase penduduk miskin di Kabupaten Seram Bagian Barat pada 2018 sebesar 25,62 persen. Dibandingkan dengan persentase penduduk miskin pada 2017 yang berjumlah 25,49 persen, berarti terjadi kenaikan jumlah penduduk miskin sebesar 0,13 persen

**Poverty**

*The number percentage of poor people in Seram Bagian Barat was 25,62 percent in 2018. Compared to percentage poverty incidence in 2017, the number of poor people 25,49 percent increased 0,13 percent.*

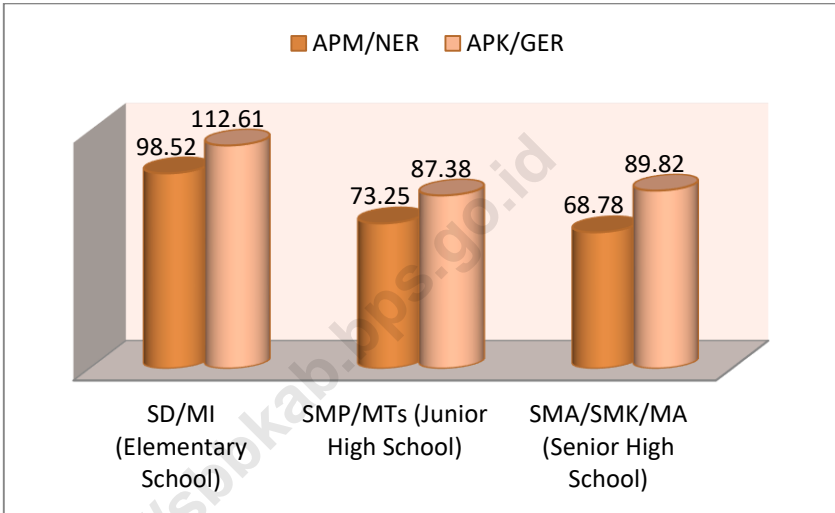
<https://sbbkab.bps.go.id>

**Gambar 4.1. Persentase Penduduk Usia 7–24 Tahun Menurut Jenis Kelamin, dan Partisipasi Sekolah di Kabupaten Seram Bagian Barat, 2018**  
**Picture** **Percentage of Population Aged 7-24 Years by Sex and School Participation in Seram Bagian Barat Regency, 2018**



Sumber/Source: Survei Sosial Ekonomi Nasional Kor, Maret 2018/ *National Social Economic Survey Kor, March 2018*

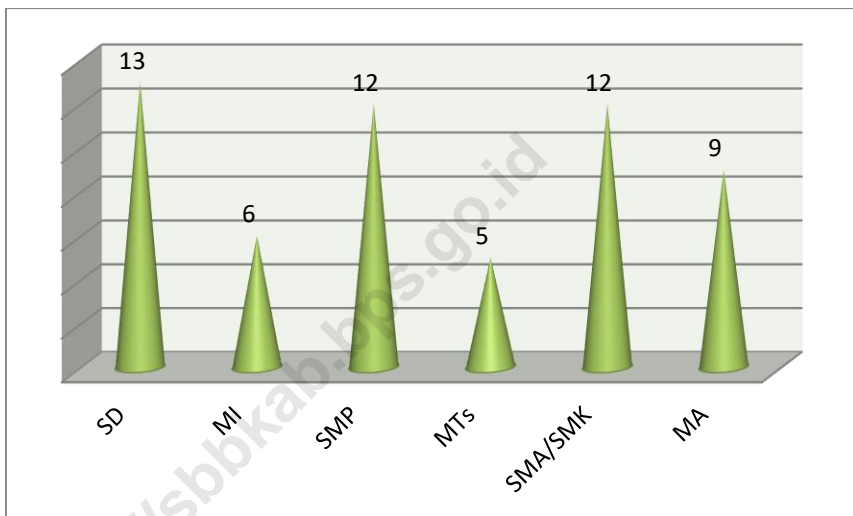
**Gambar 4.2. Angka Partisipasi Murni (APM) dan Angka Partisipasi Kasar (APK) Menurut Jenjang Pendidikan di Kabupaten Seram Bagian Barat, 2018**  
*Net Enrollment Ratio (NER) and Gross Enrollment Ratios (GER) by Level of Education in Seram Bagian Barat Regency, 2018*



Sumber/Source: Survei Sosial Ekonomi Nasional Kor, Maret 2018/ National Social Economic Survey Kor, March 2018



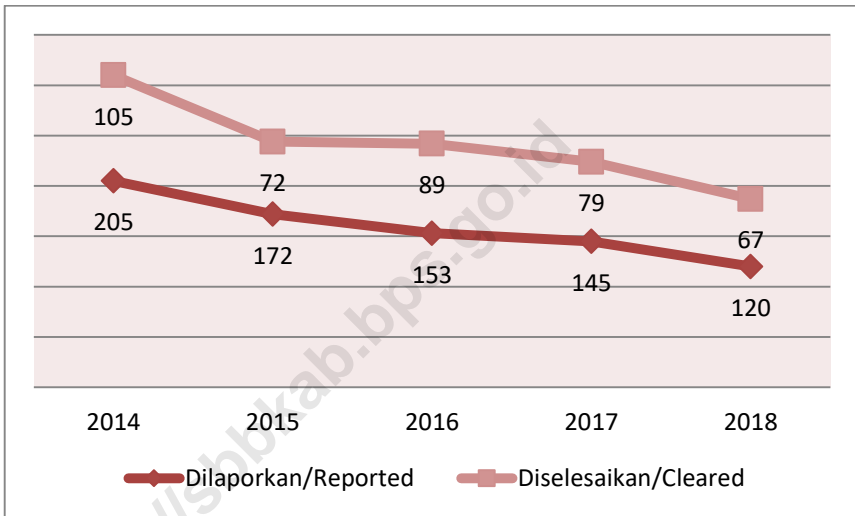
**Gambar 4.3. Rasio Murid Guru Menurut Jenjang Sekolah di Kabupaten Seram Bagian Barat, 2018**  
*Picture Student Teacher Rati by School Level in Seram Bagian Barat Regency, 2018*



Sumber/Source: Dinas Pendidikan dan Olahraga Kabupaten Seram Bagian Barat/ *Education and Sport Service of Seram Bagian Barat Regency*

Kantor Kementerian Agama Kabupaten Seram Bagian Barat/ *Religion Office of Seram Bagian Barat Regency*

**Gambar** 4.4. Jumlah Tindak Pidana yang Dilaporkan dan Diselesaikan, di Kabupaten Seram Bagian Barat, 2014-2018  
**Picture** *Number of Reported Criminal Cases and Cleared Criminal Cases in Seram Bagian Barat Regency, 2014-2018*



Sumber/Source: Polres Seram Bagian Barat/ Seram Bagian Barat Police Resort

## 4.1. PENDIDIKAN/EDUCATION

**Tabel 4.1.1. Persentase Penduduk Usia 7–24 Tahun Menurut Jenis Kelamin, dan Partisipasi Sekolah di Kabupaten Seram Bagian Barat, 2018**  
*Percentage of Population Aged 7-24 Years by Sex and School Participation in Seram Bagian Barat Regency, 2018*

Jenis Kelamin dan Kelompok Umur Sekolah <i>Sex and School Age Group</i>	Partisipasi Sekolah/ <i>School Participation</i>		
	Tidak/Belum Pernah Sekolah <i>Not/Never Attending School</i>	Masih Sekolah <i>Attending School</i>	Tidak Sekolah Lagi <i>Not Attending School Anymore</i>
(1)	(2)	(3)	(4)
Laki-Laki/ <i>Male</i>	0,00	78,33	21,67
Perempuan/ <i>Female</i>	0,10	76,74	23,16
Jumlah/ <i>Total</i>	0,05	77,58	22,37

Sumber/*Source*: Survei Sosial Ekonomi Nasional Kor, Maret 2018/*National Social Economic Survey Kor, March 2018*

**Tabel 4.1.2. Angka Partisipasi Murni (APM) dan Angka Partisipasi Kasar (APK) Menurut Jenjang Pendidikan di Kabupaten Seram Bagian Barat, 2017 - 2018**  
***Net Enrolment Rate and Gross Enrolment Rate by Educational Level in Seram Bagian Barat Regency, 2017 - 2018***

Jenjang Pendidikan <i>Educational Level</i>	APM <i>Net Enrollment Rate</i>		APK <i>Gross Enrollment Rate</i>	
	2017	2018	2017	2018
(1)	(2)	(3)	(4)	(5)
SD/ MI <i>Elementary School</i>	98.23	98.23	116.20	112.61
SMP/ MTs <i>Junior High School</i>	76.13	73.25	81.55	87.38
SMA/ SMK/ MA <i>Senior High School</i>	67.55	68.78	95.62	89.82

Sumber/Source: Survei Sosial Ekonomi Nasional Kor, Maret 2018/*National Social Economic Survey Kor, March 2018*

**Tabel 4.1.3. Persentase Penduduk Berumur 10 Tahun ke Atas yang Buta Huruf di Kabupaten Seram Bagian Barat menurut Jenis Kelamin, 2011 – 2017**  
***Percentage of Illiterate People aged 10 Years and Over in Seram Bagian Barat Regency by Sex, 2011 - 2017***

Tahun Year	Jenis Kelamin Sex		Laki-Laki + Perempuan Male + Female
	Laki-Laki Male	Perempuan Female	
(1)	(2)	(3)	(4)
2017 <sup>1</sup>	0.55	2.46	1.50
2016 <sup>1</sup>	0.00	0.00	0.00
2015 <sup>1</sup>	0.89	2.34	1.59
2014	0.46	1.20	0.83
2013	1.36	2.61	1.98
2012	1.41	3.87	2.62
2011	1.95	4.29	3.11

Sumber/ Source: Survei Sosial Ekonomi Nasional Kor, Maret 2017/National Social Economic Survey Kor, March 2017

Catatan/ Note: <sup>1</sup>Penduduk Berumur 15 Tahun ke Atas/ People aged 15 Years and Over

**Tabel 4.1.4. Jumlah Sekolah, Murid, Guru, dan Rasio Murid-Guru Sekolah Dasar (SD) Menurut Kecamatan di Kabupaten Seram Bagian Barat, 2018**  
***Number of Schools, Pupils, Teachers, and School-Teacher Ratio of Primary Schools by Subdistrict in Seram Bagian Barat Regency, 2018***

	<b>Kecamatan Subdistrict</b>	<b>Sekolah Schools</b>	<b>Murid Pupils</b>	<b>Guru Teachers</b>	<b>Rasio Murid- Guru/Pupil- Teacher Ratio</b>
	(1)	(2)	(3)	(4)	(5)
1	Huamual Belakang	34	4501	214	21
2	Kepulauan Manipa	12	1103	80	14
3	Seram Barat	32	4347	350	15
4	Huamual	34	4687	340	14
5	Kairatu	22	2879	314	10
6	Kairatu Barat	10	1675	148	12
7	Inamosol	11	1026	105	10
8	Amalatu	12	453	157	3
9	Elpaputih	5	1702	41	42
10	Taniwel	22	2108	199	11
11	Taniwel Timur	8	1002	84	12
	<b>Seram Bagian Barat 2018</b>	<b>202</b>	<b>25 483</b>	<b>2 032</b>	<b>13</b>
	<b>Seram Bagian Barat 2017</b>	<b>202</b>	<b>25 980</b>	<b>2 048</b>	<b>13</b>
	<b>Seram Bagian Barat 2016</b>	<b>201</b>	<b>26 458</b>	<b>2 225</b>	<b>12</b>

Sumber/Source: Dinas Pendidikan dan Kebudayaan Kabupaten Seram Bagian Barat/ *Education and Culture Service of Seram Bagian Barat Regency*

**Tabel 4.1.5. Jumlah Sekolah, Murid, Guru, dan Rasio Murid-Guru Madrasah Ibtidaiyah (MI) Menurut Kecamatan di Kabupaten Seram Bagian Barat, 2018**  
***Number of Schools, Pupils, Teachers, and School-Teacher Ratio of Madrasah Ibtidaiyah (MI) by Subdistrict in Seram Bagian Barat Regency, 2018***

Kecamatan Subdistrict	Sekolah Schools	Murid Students			Guru Teacher			Ratio Murid- Guru Students- teacher Ratio
		L/ M	P/ F	Jumlah Total	L/ M	P/ F	Jumlah Total	
(1)	(2)	(3)	(4)	(5)	(6)	(7)	(8)	(9)
1 Huamual Belakang	2	191	173	364	12	15	27	14
2 Kepulauan Manipa	2	123	142	265	11	7	18	15
3 Seram Barat	2	74	70	144	6	8	14	11
4 Huamual	13	64	106	170	64	106	170	1
5 Kairatu	3	246	230	476	13	30	43	12
6 Kairatu Barat	-	-	-	-	-	-	-	-
7 Inamosol	-	-	-	-	-	-	-	-
8 Amalatu	1	40	38	78	3	10	13	6
9 Elpaputih	-	-	-	-	-	-	-	-
10 Taniwel	1	42	54	96	2	1	3	32
11 Taniwel Timur	-	-	-	-	-	-	-	-
<b>2018</b>	<b>24</b>	<b>780</b>	<b>813</b>	<b>1593</b>	<b>111</b>	<b>177</b>	<b>288</b>	<b>6</b>
<b>2017</b>	<b>24</b>	<b>1 531</b>	<b>1 486</b>	<b>3 017</b>	<b>114</b>	<b>174</b>	<b>288</b>	<b>10</b>

Sumber/Source: Kantor Kementerian Agama Kabupaten Seram Bagian Barat/ Religion Office of Seram Bagian Barat Regency

**Tabel 4.1.6. Jumlah Sekolah, Murid, Guru, dan Rasio Murid-Guru Sekolah Menengah Pertama Menurut Kecamatan di Kabupaten Seram Bagian Barat, 2018**  
***Number of Schools, Pupils, Teachers, and School-Teacher Ratio of Junior High Schools by Subdistrict in Seram Bagian Barat Regency, 2018***

	<b>Kecamatan Subdistrict</b>	<b>Sekolah Schools</b>	<b>Murid Pupils</b>	<b>Guru Teachers</b>	<b>Rasio Murid- Guru/Pupil- Teacher Ratio</b>
	(1)	(2)	(3)	(4)	(5)
1	Huamual Belakang	17	2100	121	18
2	Kepulauan Manipa	5	459	28	17
3	Seram Barat	10	1851	149	13
4	Huamual	20	2165	175	13
5	Kairatu	6	1404	150	10
6	Kairatu Barat	3	781	65	12
7	Inamosol	5	249	52	5
8	Amalatu	6	164	85	2
9	Elpaputih	3	810	20	41
10	Taniwel	9	994	90	11
11	Taniwel Timur	3	439	39	12
	<b>Seram Bagian Barat 2018</b>	<b>87</b>	<b>11 416</b>	<b>974</b>	<b>12</b>
	<b>Seram Bagian Barat 2017</b>	<b>84</b>	<b>12 228</b>	<b>913</b>	<b>13</b>
	<b>Seram Bagian Barat 2016</b>	<b>79</b>	<b>12 313</b>	<b>938</b>	<b>13</b>

Sumber/Source: Dinas Pendidikan dan Kebudayaan Kabupaten Seram Bagian Barat/ *Education and Culture Service of Seram Bagian Barat Regency*



**Tabel 4.1.7. Jumlah Sekolah, Murid, Guru, dan Rasio Murid-Guru Madrasah Tsanawiyah (MTs) Menurut Kecamatan di Kabupaten Seram Bagian Barat, 2018**  
***Number of Schools, Pupils, Teachers, and School-Teacher Ratio of Madrasah Tsanawiyah (MTs) by Subdistrict in Seram Bagian Barat Regency, 2018***

Kecamatan Subdistrict	Sekolah Schools	Murid Students			Guru Teacher			Ratio Murid- Guru Students- teacher Ratio	
		L/ M	P/ F	Jumlah Total	L/ M	P/ F	Jumlah Total		
(1)	(2)	(3)	(4)	(5)	(6)	(7)	(8)	(9)	
1	Huamual Belakang	5	148	152	300	20	25	45	7
2	Kepulauan Manipa	1	31	48	79	4	4	8	10
3	Seram Barat	2	83	101	184	10	16	26	7
4	Huamual	9	446	463	909	52	78	130	7
5	Kairatu	2	142	162	304	12	22	34	9
6	Kairatu Barat	1	31	32	63	31	32	63	1
7	Inamosol	-	-	-	-	-	-	-	-
8	Amalatu	2	52	42	94	52	42	94	1
9	Elpaputih	-	-	-	-	-	-	-	-
10	Taniwel	-	-	-	-	-	-	-	-
11	Taniwel Timur	-	-	-	-	-	-	-	-
<b>2018</b>	<b>22</b>	<b>933</b>	<b>1000</b>	<b>1933</b>	<b>181</b>	<b>219</b>	<b>400</b>	<b>5</b>	
<b>2017</b>	<b>19</b>	<b>974</b>	<b>962</b>	<b>1936</b>	<b>119</b>	<b>155</b>	<b>274</b>	<b>7</b>	

Sumber/Source: Kantor Kementerian Agama Kabupaten Seram Bagian Barat/ Religion Office of Seram Bagian Barat Regency

**Tabel 4.1.8. Jumlah Sekolah, Murid, Guru, dan Rasio Murid-Guru Sekolah Menengah Atas dan Sekolah Menengah Kejuruan Menurut Kecamatan di Kabupaten Seram Bagian Barat, 2018**  
***Number of Schools, Pupils, Teachers, and School-Teacher Ratio of Senior High Schools and Vocational Senior High School by Subdistrict in Seram Bagian Barat Regency, 2018***

	Kecamatan <i>Subdistrict</i>	Sekolah <i>Schools</i>	Murid <i>Pupils</i>	Guru <i>Teachers</i>	Rasio Murid- Guru/ <i>Pupil- Teacher Ratio</i>
	(1)	(2)	(3)	(4)	(5)
1	Huamual Belakang	6	1315	87	15,1
2	Kepulauan Manipa	4	438	26	16,8
3	Seram Barat	10	2167	187	11,6
4	Huamual	12	2228	178	12,5
5	Kairatu	6	1501	165	9,1
6	Kairatu Barat	3	876	82	10,7
7	Inamosol	1	81	16	5,1
8	Amalatu	4	221	69	3,2
9	Elpaputih	1	752	16	47,0
10	Taniwel	3	867	101	8,6
11	Taniwel Timur	1	380	26	14,6
	<b>Seram Bagian Barat 2018</b>	<b>51</b>	<b>10 826</b>	<b>953</b>	<b>12</b>
	<b>Seram Bagian Barat 2017</b>	<b>49</b>	<b>10 991</b>	<b>901</b>	<b>12</b>
	<b>Seram Bagian Barat 2016</b>	<b>46</b>	<b>10 365</b>	<b>809</b>	<b>13</b>

Sumber/Source: Dinas Pendidikan dan Kebudayaan Kabupaten Seram Bagian Barat/ *Education and Culture Service of Seram Bagian Barat Regency*

**Tabel 4.1.9. Jumlah Sekolah, Murid, Guru, dan Rasio Murid-Guru Madrasah Aliyah Menurut Kecamatan di Kabupaten Seram Bagian Barat, 2018**  
***Number of Schools, Pupils, Teachers, and School-Teacher Ratio of Madrasah Aliyah by Subdistrict in Seram Bagian Barat Regency, 2018***

Kecamatan Subdistrict	Sekolah Schools	Murid Students			Guru Teacher			Ratio Murid- Guru Students- teacher Ratio	
		L/ M	P/ F	Jumlah Total	L/ M	P/ F	Jumlah Total		
(1)	(2)	(3)	(4)	(5)	(6)	(7)	(8)	(9)	
1	Huamual Belakang	4	178	180	358	26	30	56	7
2	Kepulauan Manipa	-	-	-	-	-	-	-	-
3	Seram Barat	-	-	-	-	-	-	-	-
4	Huamual	4	221	246	467	35	36	71	7
5	Kairatu	2	243	248	491	10	23	33	15
6	Kairatu Barat	-	-	-	-	-	-	-	-
7	Inamosol	-	-	-	-	-	-	-	-
8	Amalatu	1	7	8	15	-	1	1	15
9	Elpapatih	-	-	-	-	-	-	-	-
10	Taniwel	-	-	-	-	-	-	-	-
11	Taniwel Timur	-	-	-	-	-	-	-	-
<b>2018</b>	<b>11</b>	<b>649</b>	<b>682</b>	<b>1331</b>	<b>71</b>	<b>90</b>	<b>161</b>	<b>9</b>	
<b>2017</b>	<b>11</b>	<b>622</b>	<b>645</b>	<b>1 267</b>	<b>86</b>	<b>101</b>	<b>187</b>	<b>7</b>	

Sumber/Source: Kantor Kementerian Agama Kabupaten Seram Bagian Barat/ Religion Office of Seram Bagian Barat Regency

**Tabel 4.1.10. Anggota Tambahan pada Perpustakaan Daerah Kabupaten Seram Bagian Barat, 2018**  
***Additional Members of The Regional Library Seram Bagian Barat Regency, 2018***

Bulan/Month	Umum Public	Pelajar Pupils	Mahasiswa Students	Pegawai Officials	Dosen/Guru Teachers	TNI/POLRI	Jumlah Totals
(1)	(2)	(3)	(4)	(5)	(6)	(7)	(8)
Januari/January	5	10	2	5	-	-	22
Februari/February	0	10	2	5	-	1	18
Maret/March	2	11	1	-	4	1	19
April/April	2	5	-	10	-	1	18
Mei/May	3	5	-	-	1	1	10
Juni/June	2	2	-	5	-	1	10
Juli/July	5	-	-	5	-	-	10
Agustus/August	4	-	-	-	2	-	6
September/September	-	2	-	-	3	-	5
Oktober/October	-	2	-	10	-	-	12
November/November	5	-	3	10	-	-	18
Desember/December	4	6	2	-	-	-	12
<b>2018</b>	<b>32</b>	<b>53</b>	<b>10</b>	<b>50</b>	<b>10</b>	<b>5</b>	<b>160</b>
<b>2017</b>	<b>14</b>	<b>70</b>	<b>0</b>	<b>69</b>	<b>3</b>	<b>1</b>	<b>157</b>
<b>2016</b>	<b>18</b>	<b>60</b>	<b>12</b>	<b>18</b>	<b>14</b>	<b>3</b>	<b>125</b>

Sumber/Source: Dinas Kearsipan Kabupaten Seram Bagian Barat/ Archives Service of Seram Bagian Barat Regency

**Tabel 4.1.11. Pengunjung pada Perpustakaan Daerah Kabupaten Seram Bagian Barat, 2018**  
**Table Visitors at The Regional Library Seram Bagian Barat Regency, 2018**

Bulan/Month	Umum Public	Pelajar Pupils	Mahasiswa Students	Pegawai Officials	Dosen/Guru Teachers	TNI/POLRI	Jumlah Totals
(1)	(2)	(3)	(4)	(5)	(6)	(7)	(8)
Januari/January	39	215	18	47	12	4	335
Februari/February	20	150	5	53	5	6	239
Maret/March	30	220	10	35	9	2	306
April/April	27	175	18	45	10	3	278
Mei/May	30	227	12	20	5	2	296
Juni/June	18	147	20	57	19	7	268
Juli/July	30	260	25	115	12	2	444
Agustus/August	25	278	15	60	13	5	396
September/September	20	267	14	80	15	2	398
Oktober/October	10	215	30	48	20	3	326
November/November	40	207	37	79	10	2	375
Desember/December	50	200	30	70	20	4	374
<b>2018</b>	<b>339</b>	<b>2 561</b>	<b>234</b>	<b>709</b>	<b>150</b>	<b>42</b>	<b>4 035</b>
<b>2017</b>	<b>429</b>	<b>2 046</b>	<b>237</b>	<b>141</b>	<b>54</b>	<b>64</b>	<b>2971</b>
<b>2016</b>	<b>30</b>	<b>250</b>	<b>25</b>	<b>155</b>	<b>21</b>	<b>2</b>	<b>483</b>

Sumber/Source: Dinas Kearsipan Kabupaten Seram Bagian Barat/ Archives Service of Seram Bagian Barat Regency

**Tabel 4.1.12. Tambahan Koleksi pada Perpustakaan Daerah Kabupaten Seram Bagian Barat, 2018**  
**Table Additional Collection at The Regional Library of Seram Bagian Barat Regency, 2018**

Bulan/Month	Buku Books	Majalah Magazines	Surat Kabar Newspapers	CD Perundang-undangan Legislation Compact Disk	Jumlah Totals
(1)	(2)	(3)	(4)	(5)	(6)
Januari/January	-	-	48	-	48
Februari/February	-	2	48	-	50
Maret/March	-	2	48	-	50
April/April	-	-	48	-	48
Mei/May	-	-	48	-	48
Juni/June	-	-	48	-	48
Juli/July	-	-	-	-	-
Agustus/August	-	2	-	-	2
September/September	6	2	-	-	8
Oktober/October	-	-	-	-	-
November/November	2	-	-	-	2
Desember/December	4	-	-	-	4
<b>2018</b>	<b>12</b>	<b>8</b>	<b>288</b>	<b>-</b>	<b>308</b>
<b>2017</b>	<b>1 492</b>	<b>0</b>	<b>576</b>	<b>0</b>	<b>2 068</b>
<b>2016</b>	<b>5</b>	<b>2</b>	<b>0</b>	<b>0</b>	<b>7</b>

Sumber/Source: Dinas Kearsipan Kabupaten Seram Bagian Barat/ Archives Service of Seram Bagian Barat Regency

## 4.2. KESEHATAN/HEALTH

**Tabel 4.2.1. Jumlah Fasilitas Kesehatan Menurut Kecamatan di Kabupaten Seram Bagian Barat, 2018**  
**Table Number of Health Facilities by Subdistrict in Seram Bagian Barat Regency, 2018**

Kecamatan Subdistrict	Rumah Sakit Hospital	Puskesmas Public Health Center	Puskesmas Pembantu Public Health Center Aide	Posyandu Maternal & Child Health Center	Poskedes Clinic/ Village Health Center	Polindes Village Maternity Center
(1)	(2)	(3)	(4)	(5)	(6)	(7)
1. Huamual Belakang	0	3	10	43	8	0
2. Kepulauan Manipa	0	1	2	19	3	0
3. Seram Barat	1	1	11	27	0	5
4. Huamual	0	4	5	50	11	3
5. Kairatu	0	2	8	15	5	4
6. Kairatu Barat	0	1	4	9	5	2
7. Inamosol	0	1	1	12	3	0
8. Amalatu	0	1	5	8	2	0
9. Elpaputih	0	1	3	11	3	1
10. Taniwel	0	1	7	22	16	0
11. Taniwel Timur	0	1	2	15	0	0
<b>Seram Bagian Barat 2018</b>	<b>1</b>	<b>17</b>	<b>58</b>	<b>231</b>	<b>56</b>	<b>15</b>
<b>Seram Bagian Barat 2017</b>	<b>1</b>	<b>17</b>	<b>57</b>	<b>238</b>	<b>70</b>	<b>15</b>
<b>Seram Bagian Barat 2016</b>	<b>1</b>	<b>17</b>	<b>49</b>	<b>238</b>	<b>82</b>	<b>82</b>

Sumber/Source: Dinas Kesehatan Kabupaten Seram Bagian Barat/ Health Service of Seram Bagian Barat Regency

**Tabel 4.2.2. Jumlah Puskesmas Menurut Kecamatan di Kabupaten Seram Bagian Barat, 2018**  
**Number of Public Health Center by Subdistrict in Seram Bagian Barat Regency, 2018**

	Kecamatan Subdistrict	Puskesmas Public Health Center (PHC)		
		Dapat Menginap Lodge	Tidak Dapat Menginap Unlodge	Pembantu Assistant
	(1)	(2)	(3)	(4)
1	Huamual Belakang	0	3	10
2	Kepulauan Manipa	0	1	3
3	Seram Barat	0	1	11
4	Huamual	2	2	5
5	Kairatu	1	1	5
6	Kairatu Barat	0	1	4
7	Inamosol	0	1	3
8	Amalatu	1	0	5
9	Elpaputih	0	1	3
10	Taniwel	1	0	6
11	Taniwel Timur	0	1	2
<b>Seram Bagian Barat 2018</b>		<b>5</b>	<b>12</b>	<b>57</b>
<b>Seram Bagian Barat 2017</b>		<b>5</b>	<b>12</b>	<b>57</b>
<b>Seram Bagian Barat 2016</b>		<b>4</b>	<b>13</b>	<b>49</b>

Sumber/Source: Dinas Kesehatan Kabupaten Seram Bagian Barat/ Health Service of Seram Bagian Barat Regency



**Tabel 4.2.3. Jumlah Tenaga Kesehatan Menurut Kecamatan di Kabupaten Seram Bagian Barat, 2018**  
**Number of Health Personnel by Subdistrict in Seram Bagian Barat Regency, 2018**

Kecamatan Subdistrict	Tenaga Kesehatan/Health Personnel				
	Tenaga Medis Medical Personnel	Tenaga Keperawatan Nursing Personnel	Tenaga Kebidanan Midwifery Personnel	Tenaga Kefarmasian Pharmacy Personnel	Tenaga Kesehatan Lainnya Other Health Personnel
(1)	(2)	(3)	(4)	(5)	(6)
1 Huamual Belakang	.. <sup>1</sup>	16	.. <sup>1</sup>	.. <sup>1</sup>	.. <sup>1</sup>
2 Kepulauan Manipa	.. <sup>1</sup>	5	.. <sup>1</sup>	.. <sup>1</sup>	.. <sup>1</sup>
3 Seram Barat	.. <sup>1</sup>	29	.. <sup>1</sup>	.. <sup>1</sup>	.. <sup>1</sup>
4 Huamual	.. <sup>1</sup>	32	.. <sup>1</sup>	.. <sup>1</sup>	.. <sup>1</sup>
5 Kairatu	.. <sup>1</sup>	61	.. <sup>1</sup>	.. <sup>1</sup>	.. <sup>1</sup>
6 Kairatu Barat	.. <sup>1</sup>	30	.. <sup>1</sup>	.. <sup>1</sup>	.. <sup>1</sup>
7 Inamosol	.. <sup>1</sup>	3	.. <sup>1</sup>	.. <sup>1</sup>	.. <sup>1</sup>
8 Amalatu	.. <sup>1</sup>	23	.. <sup>1</sup>	.. <sup>1</sup>	.. <sup>1</sup>
9 Elpapatih	.. <sup>1</sup>	5	.. <sup>1</sup>	.. <sup>1</sup>	.. <sup>1</sup>
10 Taniwel	.. <sup>1</sup>	27	.. <sup>1</sup>	.. <sup>1</sup>	.. <sup>1</sup>
11 Taniwel Timur	.. <sup>1</sup>	8	.. <sup>1</sup>	.. <sup>1</sup>	.. <sup>1</sup>
<b>Seram Bagian Barat 2018</b>	.. <sup>1</sup>	<b>239</b>	.. <sup>1</sup>	.. <sup>1</sup>	.. <sup>1</sup>
<b>Seram Bagian Barat 2017</b>	<b>6</b>	<b>210</b>	<b>131</b>	<b>5</b>	<b>77</b>

Sumber/Source: Dinas Kesehatan Kabupaten Seram Bagian Barat/ Health Service of Seram Bagian Barat Regency

Catatan/ Note : <sup>1</sup>Data tidak tersedia / Data not available

**Tabel 4.2.4. Jumlah Dokter, Perawat, Bidan, dan Farmasi Menurut Sarana Pelayanan Kesehatan di Kabupaten Seram Bagian Barat, 2018**  
**Number of Doctors, Nurse, Midwife, and Pharmacy by Type of Health Facility in Seram Bagian Barat Regency, 2018**

<b>Unit Kerja Work Unit</b>	<b>Dokter Doctors</b>	<b>Perawat Nurse</b>	<b>Bidan Midwife</b>	<b>Farmasi Pharmacy</b>
(1)	(2)	(3)	(4)	(5)
Puskesmas/ <i>Public Health Center</i>	6	243	168	3
Rumah Sakit/ <i>Hospital</i>	9	-	-	-
Dinkes Kabupaten <i>Regency Health Institution</i>	1	8	3	2
<b>Jumlah/Total 2018</b>	<b>16</b>	<b>251</b>	<b>171</b>	<b>5</b>

Sumber/Source: Dinas Kesehatan Kabupaten Seram Bagian Barat/ *Health Service of Seram Bagian Barat Regency*

**Tabel 4.2.5. Jumlah Tenaga Non Kesehatan Menurut Unit Kerja di Kabupaten Seram Bagian Barat, 2018**  
**Number of Non Health Personnel by Work Units in Seram Bagian Barat Regency, 2018**

Unit Kerja <i>Work Unit</i>	Ahli Gizi <i>Nutritionist</i>	Sanitarian <i>Sanitation</i>	Kesehatan Masyarakat <i>Public Health</i>	Lainnya <i>Others</i>
(1)	(2)	(3)	(4)	(5)
Puskesmas/ <i>Public Health Center</i>	25	24	12	0
Rumah Sakit/ <i>Hospital</i>	.1	.1	.1	.1
Dinkes Kabupaten <i>Regency Health Institution</i>	3	2	12	52
<b>Jumlah/Total 2018</b>	<b>28</b>	<b>26</b>	<b>24</b>	<b>52</b>

Sumber/*Source*: Dinas Kesehatan Kabupaten Seram Bagian Barat/ *Health Service of Seram Bagian Barat Regency*

**Tabel 4.2.6. Jumlah Dokter Spesialis, Dokter Umum, dan Dokter Gigi Menurut Sarana Pelayanan Kesehatan di Kabupaten Seram Bagian Barat, 2018**  
***Number of Specialist Doctor, Generalist Doctor, and Dentist by Type of Health Facility in Seram Bagian Barat Regency, 2018***

<b>Unit Kerja Work Unit</b>	<b>Dokter Spesialis Specialist Doctors</b>	<b>Dokter Umum Generalist Doctors</b>	<b>Dokter Gigi Dentist</b>
(1)	(2)	(3)	(4)
Puskesmas/ <i>Public Health Center</i>	0	6	1
Rumah Sakit/ <i>Hospital</i>	6	9	1
Dinkes Kabupaten <i>Regency Health Institution</i>	0	1	0
<b>Jumlah/Total 2018</b>	<b>6</b>	<b>16</b>	<b>2</b>

Sumber/*Source*: Dinas Kesehatan Kabupaten Seram Bagian Barat/ *Health Service of Seram Bagian Barat Regency*

**Tabel 4.2.7. Jumlah Posyandu, Balita yang Ditimbang dan Status Gizi Balita di Kabupaten Seram Bagian Barat Menurut Kecamatan, 2018**  
***Number of Integrated Service Post, Weighed Under 5 Years Old Babies and Nutrition Position Babies by Subdistricts in Seram Bagian Barat Regency, 2018***

Kecamatan <i>Subdistrict</i>	Jumlah Posyandu <i>Number of Integrated Service Post</i>	Jumlah Balita yang Ditimbang <i>Number of Under 5 Years Baby That Balance</i>	Status Gizi/ <i>Nutrition Position</i>			
			Lebih More	Normal Normal	Kep. Ringan Easy Decision	Kep. Nyata Real Decision
(1)	(2)	(3)	(4)	(5)	(6)	(7)
1 Huamual Belakang	34	1556	.. <sup>1</sup>	.. <sup>1</sup>	.. <sup>1</sup>	.. <sup>1</sup>
2 Kepulauan Manipa	19	144	.. <sup>1</sup>	.. <sup>1</sup>	.. <sup>1</sup>	.. <sup>1</sup>
3 Seram Barat	27	1951	.. <sup>1</sup>	.. <sup>1</sup>	.. <sup>1</sup>	.. <sup>1</sup>
4 Huamual	50	3978	.. <sup>1</sup>	.. <sup>1</sup>	.. <sup>1</sup>	.. <sup>1</sup>
5 Kairatu	22	1685	.. <sup>1</sup>	.. <sup>1</sup>	.. <sup>1</sup>	.. <sup>1</sup>
6 Kairatu Barat	9	416	.. <sup>1</sup>	.. <sup>1</sup>	.. <sup>1</sup>	.. <sup>1</sup>
7 Inamosol	12	269	.. <sup>1</sup>	.. <sup>1</sup>	.. <sup>1</sup>	.. <sup>1</sup>
8 Amalatu	8	513	.. <sup>1</sup>	.. <sup>1</sup>	.. <sup>1</sup>	.. <sup>1</sup>
9 Elpapatih	11	236	.. <sup>1</sup>	.. <sup>1</sup>	.. <sup>1</sup>	.. <sup>1</sup>
10 Taniwel	22	980	.. <sup>1</sup>	.. <sup>1</sup>	.. <sup>1</sup>	.. <sup>1</sup>
11 Taniwel Timur	15	715	.. <sup>1</sup>	.. <sup>1</sup>	.. <sup>1</sup>	.. <sup>1</sup>
<b>2018</b>	<b>229</b>	<b>12 443</b>	.. <sup>1</sup>	.. <sup>1</sup>	.. <sup>1</sup>	.. <sup>1</sup>

Sumber/Source: Dinas Kesehatan Kabupaten Seram Bagian Barat/ *Health Service of Seram Bagian Barat Regency*

Catatan/ Note : <sup>1</sup>Data tidak tersedia / *Data not available*

**Tabel 4.2.8. Persentase Balita Yang Pernah Mendapat Imunisasi Menurut Jenis Imunisasi di Kabupaten Seram Bagian Barat, 2016-2017**  
***Percentage of Children Under Five Years Who Had Immunization by Type of Immunization in Seram Bagian Barat Regency, 2016-2017***

Jenis Imunisasi <i>Type of Immunization</i>		2015	2016	2017
(1)		(2)	(3)	(3)
1	BCG	70,78	75,69	79,61
2	DPT	61,66	52,78	78,62
3	Polio	74,42	77,21	85,55
4	Campak/Measles	55,13	45,89	61,73
5	Hepatitis B	53,26	56,88	66,90

Sumber/Source: Survei Sosial Ekonomi Nasional Kor, Maret 2017/National Social Economic Survey Kor, March 2017

**Tabel 4.2.9. Jumlah Bayi Lahir, Bayi Berat Badan Lahir Rendah (BBLR), BBLR Dirujuk, dan Bergizi Buruk di Kabupaten Seram Bagian Barat, 2018**  
***Number of Births, Babies with Low Birth Weights (LBW), Treated LBW, and Malnutrition Cases in Seram Bagian Barat Regency, 2018***

Tahun Year	Bayi Lahir Births	BBLR/LBW		Gizi Buruk Malnutrition
		Jumlah Total	Dirujuk Treated	
(1)	(2)	(3)	(4)	(5)
2014	3 842	.1	.1	17
2015	3 513	.1	.1	11
2016	4 362	.1	.1	16
2017	4 269	.1	.1	5
2018	3 540	.1	.1	4

Sumber/Source: Dinas Kesehatan Kabupaten Seram Bagian Barat/ Health Service of Seram Bagian Barat Regency

Catatan/ Note : <sup>1</sup>Data tidak tersedia / Data not available

**Tabel 4.2.10. Jumlah Kasus 5 Penyakit Terbanyak di Kabupaten Seram Bagian Barat, 2018**  
**Number of Cases of the 5 Most Diseases in Seram Bagian Barat Regency, 2018**

Jenis Penyakit <i>The Type of Disease</i>	Jumlah Kasus <i>Number Of Case</i> 2017	Jumlah Kasus <i>Number Of Case</i> 2018
(1)	(2)	(3)
1. Malaria / <i>Malaria</i>	1 142	571
2. Diare/ <i>Diarhea</i>	41 923	1 106
3. DBD/ <i>DHF</i>	0	0
4. TB Paru/ <i>Tuberculosis</i> <sup>1</sup>	195	65
5. Kaki Gajah/ <i>Filariasis</i>	0	8

Sumber/Source: Dinas Kesehatan Kabupaten Seram Bagian Barat/ *Health Service of Seram Bagian Barat Regency*



**Tabel 4.2.11. Jumlah Ibu Hamil, Melakukan Kunjungan K1, Melakukan Kunjungan K4, Kurang Energi Kronis (KEK), dan Mendapat Tablet Zat Besi (Fe) di Kabupaten Seram Bagian Barat, 2014-2018**  
***Number of Pregnant Women, Those with One Visit and four Visits of Antenatal Care, Chronic Energy Deficiency (CED), and Receiving Iron Supplement in Seram Bagian Barat Regency, 2014-2018***

Tahun Years	Jumlah Ibu Hamil Pregnant Women	Melakukan Kunjungan K1 One Visit	Melakukan Kunjungan K4 Four Visits	Kurang Energi Kronis (KEK) Chronic Energy Deficiency (CED)	Mendapat Zat Besi (Fe) Receiving Iron Supplement
(1)	(2)	(3)	(4)	(5)	(6)
<b>2014</b>	5 979	4 815	4 120	39	5 179
<b>2015</b>	4 254	3 983	3 639	454	3 983
<b>2016</b>	5 313	5 022	4 709	471	5 022
<b>2017</b>	5 278	4 760	4 428	370	4 760
<b>2018</b>	6 393	4 573	3 950	485	3 950

Sumber/Source: Dinas Kesehatan Kabupaten Seram Bagian Barat/ Health Service of Seram Bagian Barat Regency

**Tabel 4.2.12. Jumlah Institusi Masyarakat Keluarga Berencana (KB) di Kabupaten Seram Bagian Barat Menurut Kecamatan, 2017-2018**  
**Number of People Institution of Family Plan Programme (FP) in Seram Bagian Barat Regency by Subdistricts, 2017-2018**

Kecamatan Subdistrict	2017			2018		
	PPKBD	Sub PPKBD	Kelompok Keluarga Sejahtera	PPKBD	Sub PPKBD	Kelompok Keluarga Sejahtera
(1)	(2)	(3)	(4)	(5)	(6)	(7)
1 Huamual Belakang	7	7	0	7	7	0
2 Kepulauan Manipa	7	7	0	7	7	0
3 Seram Barat	7	7	16	7	7	16
4 Huamual	5	5	0	5	5	0
5 Kairatu	1	7	0	7	7	0
6 Kairatu Barat	6	6	0	6	6	0
7 Inamosol	5	5	0	5	5	0
8 Amalatu	7	7	0	7	7	0
9 Elpaputih	7	7	0	7	7	0
10 Taniwel	19	19	0	19	19	0
11 Taniwel Timur	15	15	0	15	15	0
<b>Seram Bagian Barat</b>	<b>86</b>	<b>92</b>	<b>16</b>	<b>92</b>	<b>92</b>	<b>16</b>

Sumber/Source: Dinas Pemberdayaan Perempuan, Perlindungan Anak, Pengendalian Penduduk dan Keluarga Berencana/  
 Women Empowerment, Child Protection, Population Control and Family Planning Office of Seram Bagian  
 Barat Regency

**Tabel 4.2.13. Jumlah Pasangan Usia Subur dan Peserta KB Aktif Menurut Kecamatan di Kabupaten Seram Bagian Barat, 2018**  
***Number of Eligible Couples and Family Planning Participants by Subdistrict in Seram Bagian Barat Regency, 2018***

	Kecamatan <i>Subdistrict</i>	Jumlah PUS <i>Eligible Couples</i>	Peserta KB Aktif <i>Family Planning Participants</i>			
			IUD	MOW	MOP	Kondom <i>Condom</i>
	(1)	(2)	(3)	(4)	(5)	(6)
1	Huamual Belakang	3 678	0	2	0	72
2	Kepulauan Manipa	220	35	0	0	15
3	Seram Barat	4 747	24	31	3	78
4	Huamual	2 133	2	0	21	78
5	Kairatu	3 209	20	8	2	27
6	Kairatu Barat	3 424	8	10	0	24
7	Inamosol	913	3	2	1	4
8	Amalatu	1 592	0	9	0	0
9	Elpaputih	812	1	1	0	16
10	Taniwel	4 491	21	10	6	63
11	Taniwel Timur	961	1	2	0	1
<b>Seram Bagian Barat 2018</b>		<b>26 180</b>	<b>115</b>	<b>75</b>	<b>33</b>	<b>378</b>
<b>Seram Bagian Barat 2017</b>		<b>26 574</b>	<b>269</b>	<b>31</b>	<b>0</b>	<b>260</b>
<b>Seram Bagian Barat 2016</b>		<b>25 467</b>	<b>7</b>	<b>6</b>	<b>1</b>	<b>89</b>

Lanjutan Tabel 4.2.13/ *Continued Table 4.2.13*

	Kecamatan <i>Subdistrict</i>	Peserta KB Aktif <i>Family Planning Participants</i>			
		Implan <i>Implants</i>	Suntikan <i>Injection</i>	Pil <i>Pill</i>	Jumlah <i>Total</i>
	(1)	(7)	(8)	(9)	(10)
1	Huamual Belakang	398	2 152	443	3 067
2	Kepulauan Manipa	12	35	122	219
3	Seram Barat	278	3 631	412	4 457
4	Huamual	129	1 007	593	1 830
5	Kairatu	265	1 990	623	2 935
6	Kairatu Barat	573	949	272	1 836
7	Inamosol	122	192	32	356
8	Amalatu	112	694	507	1 322
9	Elpaputih	87	211	62	378
10	Taniwel	168	999	215	1 482
11	Taniwel Timur	106	343	85	538
	<b>Seram Bagian Barat 2018</b>	<b>2 250</b>	<b>12 203</b>	<b>3 366</b>	<b>18 420</b>
	<b>Seram Bagian Barat 2017</b>	<b>625</b>	<b>2 587</b>	<b>903</b>	<b>4 675</b>
	<b>Seram Bagian Barat 2016</b>	<b>799</b>	<b>2 802</b>	<b>1 044</b>	<b>4 645</b>

Sumber/Source: Dinas Pemberdayaan Perempuan, Perlindungan Anak, Pengendalian Penduduk dan Keluarga Berencana/  
*Women Empowerment, Child Protection, Population Control and Family Planning Office of Seram Bagian Barat Regency*

### 4.3. AGAMA/RELIGION

**Tabel 4.3.1. Presentase Penduduk Menurut Kecamatan dan Agama yang Dianut di Kabupaten Seram Bagian Barat, 2018**  
*Percentage of Population by Subdistrict and Religion in Seram Bagian Barat Regency, 2018*

Kecamatan	Islam /Islam	Protestan /Christian	Katolik /Catholic	Jumlah
(1)	(2)	(3)	(4)	(5)
Huamual Belakang	95.98	4.02	0	100
Kepulauan Manipa	99.51	0.49	0	100
Seram Barat	76.16	21.15	2.69	100
Huamual	96.46	3.39	0.15	100
Kairatu	78.99	19.01	2.00	100
Kairatu Barat	39.96	54.12	5.92	100
Inamosol	0	100	0	100
Amalatu	49.26	50.74	0	100
Elpapatih	0	100	0	100
Taniwel	43.45	52.54	4.01	100
Taniwel Timur	0	100	0	100
<b>Seram Bagian Barat (2018)</b>	<b>78.46</b>	<b>20.04</b>	<b>1.50</b>	<b>100</b>

Sumber/Source: Kantor Kementerian Agama Kabupaten Seram Bagian Barat/ Religion Office of Seram Bagian Barat Regency

**Tabel**  
**Table** **4.3.2. Jumlah Tempat Peribadatan Menurut Kecamatan di Kabupaten Seram Bagian Barat, 2018**  
**Number of Worship Facilities by Subdistrict in Seram Bagian Barat Regency, 2018**

Kecamatan <sup>1</sup> Subdistrict <sup>1</sup>	Masjid Mosque	Mushola Mushola	Gereja Protestan Christian Church	Gereja Katholik Catholic Church	Pura Temple	Vihara Vihara
(1)	(2)	(3)	(4)	(5)	(6)	(7)
1 Seram Barat	57	19	29	2	-	-
2 Kairatu	14	19	41	1	-	-
3 Huamual Belakang	36	3	5	-	-	-
4 Taniwel	4	-	40	1	-	-
5 Kairatu Barat	5	4	15	1	-	-
6 Kepulauan Manipa	13	-	-	-	-	-
<b>Seram Bagian Barat 2018</b>	<b>129</b>	<b>45</b>	<b>130</b>	<b>5</b>	<b>-</b>	<b>-</b>
<b>Seram Bagian Barat 2017</b>	<b>118</b>	<b>36</b>	<b>130</b>	<b>5</b>	<b>-</b>	<b>-</b>
<b>Seram Bagian Barat 2016</b>	<b>154</b>	<b>22</b>	<b>116</b>	<b>5</b>	<b>-</b>	<b>-</b>

Sumber/Source: Kantor Kementerian Agama Kabupaten Seram Bagian Barat/ Religion Office of Seram Bagian Barat Regency

Catatan/ Note : <sup>1</sup>Data hanya tersedia untuk 6 kecamatan/ Data is available for five Subdistricts

<sup>2</sup>Data tidak tersedia / Data not available

**Tabel 4.3.3. Jumlah Calon Jemaah Haji yang Terdaftar Menurut Kecamatan dan Jenis Kelamin di Kabupaten Seram Bagian Barat, 2018**  
***Number of Hajis Registered by Subdistrict and Sex in Seram Bagian Barat Regency, 2018***

	<b>Kecamatan Subdistrict</b>	<b>Laki-laki Men</b>	<b>Perempuan Women</b>	<b>Jumlah Total</b>
	(1)	(2)	(3)	(4)
1	Huamual Belakang	4	5	9
2	Kepulauan Manipa	1	-	1
3	Seram Barat	33	15	48
4	Huamual	-	-	-
5	Kairatu	11	14	25
6	Kairatu Barat	4	6	10
7	Inamosol	-	-	-
8	Amalatu	4	7	11
9	Elpapatih	-	-	-
10	Taniwel	-	1	1
11	Taniwel Timur	-	-	-
	<b>Seram Bagian Barat 2018</b>	<b>57</b>	<b>48</b>	<b>105</b>

Sumber/Source: Kantor Kementerian Agama Kabupaten Seram Bagian Barat/ *Religion Office of Seram Bagian Barat Regency*

## 4.4. KRIMINALITAS/CRIME

**Tabel 4.4.1. Jumlah Tindak Pidana yang Dilaporkan dan Diselesaikan, Menurut Kepolisian Sektor di Kabupaten Seram Bagian Barat, 2014–2018**  
*Number of Reported Criminal Cases and Cleared Criminal Cases, by Subdistrict Police Office in Seram Bagian Barat Regency, 2014–2018*

Tahun Years	Tidak Pidana Cases		Persentase Tindak Pidana Yang Diselesaikan Clearance Rate
	Dilaporkan Reported	Diselesaikan Cleared	
(1)	(2)	(3)	(4)
2014	205	105	51%
2015	172	72	42%
2016	153	89	57%
2017	145	79	55%
2018	120	67	55%

Sumber/Source: Polres Seram Bagian Barat/ Seram Bagian Barat Police Resort



**Tabel 4.4.2. Jumlah Kejahatan yang dilaporkan pada Polres Seram Bagian Barat, 2016-2018**  
**Number of Criminal Which Reported to The Seram Bagian Barat of Police Resort, 2016-2018**

	Jenis Kejahatan <i>Type of Crime</i>	Jumlah Kejahatan <i>Number of Criminal</i>		
		2015	2016	2018
	(1)	(2)	(3)	(4)
1	Penganiayaan/ <i>Persecution</i>	35	35	8
2	Kekerasan Dalam Rumah Tangga/ <i>Domestic Violence</i>	4	4	4
3	Perkosaan/ <i>Rape</i>	0	0	0
4	Penculikan/ <i>Snatch</i>	0	0	0
5	Percurian Biasa/ <i>Mild Theft</i>	20	19	7
6	Pencurian Kendaraan Bermotor/ <i>Theft of Motorized Vehicle</i>	0	0	0
7	Pembakaran dengan Sengaja/ <i>Accidental Burning</i>	1	7	1
8	Narkotika dan Psikotropika/ <i>Narcotics and Psychotropics</i>	0	1	0
9	Penipuan/ <i>Fraud</i>	10	19	7
10	Korupsi/ <i>Corruption</i>	1	0	2
11	Kejahatan Terhadap Ketertiban Umum/ <i>Public Crime</i>	24	15	-
12	Pembunuhan/ <i>Murder</i>	0	0	0
	<b>Jumlah/Total</b>	<b>95</b>	<b>100</b>	<b>29</b>

Sumber/Source: Polres Seram Bagian Barat/ *Seram Bagian Barat Police Resort*

**Tabel 4.4.3. Kecelakaan Lalu Lintas di Wilayah Hukum Polres Seram Bagian Barat, 2013–2017**  
**Table**  
**Traffic Accident in The Seram Bagian Barat Police Legal Regency 2013–2017**

Tahun Years	Kecelakaan Accident	Korban Mati Dead	Korban Luka Berat Seriously Injured	Korban Luka Ringan Light Injured	Kerugian Materi Material Loss (Rp. 000)
(1)	(2)	(3)	(4)	(5)	(6)
2013	80	27	29	70	150 200
2014	52	20	36	66	119 750
2015	71	17	42	100	669 600
2016	72	22	46	93	630 700
2017	63	19	27	92	326 200

Sumber/Source: Polres Seram Bagian Barat/ Seram Bagian Barat Police Resort

Catatan/ Note : <sup>1</sup>Data 2018 tidak tersedia / Data not available for 2018

**Tabel 4.4.4. Selang Waktu terjadinya Tindak Pidana dan Resiko Penduduk Terkena Tindak Pidana Menurut Kepolisian Resort di Kabupaten Seram Bagian Barat, 2015–2018**  
*Crime Clock and Crime Rate by District Police Office in Seram Bagian Barat Regency, 2015–2018*

Tahun Years	Selang Waktu Terjadinya Tindak Pidana Crime Clock	Resiko Penduduk Terkena Tindak Pidana Crime Rate (Per 1,000 Jiwa/ People)
(1)	(2)	(3)
2015	1 hari/day 21 jam/hour	82
2016	1 hari/day 15 jam/hour	95
2017	1 hari/day 19 jam/hour	86
2018	1 hari/day 19 jam/hour	95

Sumber/Source: Polres Seram Bagian Barat/ Seram Bagian Barat Police Resort

**Tabel 4.4.5. Jumlah Tahanan pada Kantor Kejaksaan Negeri Seram Bagian Barat Menurut Jenis Pidana, 2014–2018**  
**Table** *Number of Prisoners at Public Presecutor Seram Bagian Barat by The Crime Motive, 2014–2018*

Tahun Years	Sisa Tahun Lalu Last Year Left	Masuk Tahun Ini This Year Entrance	Jumlah Total
(1)	(2)	(3)	(4)
2014	0	0	0
2015	0	87	87
2016	0	91	91
2017	0	113	113
2018	0	46	46

Sumber/Source: Kantor Kejaksaan Negeri di Seram Bagian Barat/ *Public Presecutor in Seram Bagian Barat*

**Tabel 4.4.6. Banyaknya Perkara Hukum yang Diterima dan Diselesaikan Menurut Bulan di Kabupaten Seram Bagian Barat, 2018**  
**Number of Legal Cases Received and Completed by Month in Seram Bagian Barat Regency, 2018**

Bulan Month	Perkara Pidana <i>Criminal Case</i>		Perkara Perdata <i>Civil Case</i>		Jumlah Total	
	Diterima <i>Accepted</i>	Diselesaikan <i>Completed</i>	Diterima <i>Accepted</i>	Diselesaikan <i>Completed</i>	Diterima <i>Accepted</i>	Diselesaikan <i>Completed</i>
(1)	(2)	(3)	(4)	(5)	(6)	(7)
1 Januari	4	2	0	0	4	2
2 Februari	8	3	0	0	8	3
3 Maret	1	2	0	0	1	2
4 April	10	7	0	0	10	7
5 Mei	8	7	0	0	8	7
6 Juni	0	1	0	0	0	1
7 Juli	8	11	0	0	8	11
8 Agustus	0	0	0	0	0	0
9 September	10	5	0	0	10	5
10 Oktober	7	4	0	0	7	4
11 November	9	6	0	0	9	6
12 Desember	9	8	0	0	9	8
<b>2018</b>	<b>74</b>	<b>56</b>	<b>0</b>	<b>0</b>	<b>74</b>	<b>56</b>
<b>2017</b>	<b>83</b>	<b>76</b>	<b>0</b>	<b>0</b>	<b>83</b>	<b>76</b>
<b>2016</b>	<b>92</b>	<b>92</b>	<b>0</b>	<b>0</b>	<b>92</b>	<b>92</b>

Sumber/Source: Kantor Kejaksaan Negeri di Seram Bagian Barat/ *Public Presecutor in Seram Bagian Barat*

**Tabel 4.4.7. Banyaknya Narapidana pada Lembaga Pemasyarakatan Piru Menurut Status Dalam Lembaga dan Jenis Kelamin, 2018**  
**Number of Captive in The Institution Community Prison of Piru by Position in the Institution and Sex, 2018**

Status dalam Lembaga <i>Position in Institution</i>		Laki-laki <i>Men</i>	Perempuan <i>Women</i>	Jumlah <i>Total</i>
(1)	(2)	(3)	(4)	
<b>I Narapidana/ Captive</b>		<b>59</b>	<b>1</b>	<b>60</b>
Pidana Mati / Death Execution		0	0	0
Penjara Seumur Hidup/Whole of Life Captived		0	0	0
Penjara Lebih Dari 1 Tahun/Over a Year in Jail		49	1	50
Penjara 3 s/d 12 Bulan/3 to 12 Month in Jail		9	0	9
Penjara Kurang Dari 3 Bulan/Less Then 3 Months in Jail		1	0	1
Kurungan / Protection		30	0	30
Penjara untuk Lembaga Lain/Other Institution Jail		0	0	0
<b>II Tahanan/ Prisoner</b>		<b>16</b>	<b>0</b>	<b>16</b>
Dalam Pemeriksaan Jaksa/Prosecutor Processing		2	0	2
Dalam Pemeriksaan Hakim/Court Processing		1	0	1
Putusan Masih Dapat Diubah/Unpositioned Decision		2	0	2
Lainnya/Other		11	0	12
<b>II Titipan/ Drop a While</b>		<b>0</b>	<b>0</b>	<b>0</b>
<b>Seram Bagian Barat 2018</b>		<b>75</b>	<b>1</b>	<b>76</b>

Sumber/Source: Lembaga Pemasyarakatan Piru/ The Institution Community Prison of Piru

## 4.5. KEMISKINAN/POVERTY

**Tabel 4.5.1. Garis Kemiskinan dan Penduduk Miskin di Kabupaten Seram Bagian Barat, 2013–2018**  
**Poverty Line and Number of Poor People in Seram Bagian Barat Regency, 2013–2018**

Tahun Year	Garis Kemiskinan/Poverty Line (rupiah)	Penduduk Miskin Number of Poor People	
		Jumlah Total	Persentase Percentage
(1)	(2)	(3)	(4)
2013	295 465	41 400	24,63
2014	301 802	40 210	23,79
2015	320 963	44 610	26,35
2016	334 729	45 030	26,50
2017	350 853	43 440	25,49
2018	359 085	43 765	25,62

Sumber/Source: Survei Sosial Ekonomi Nasional Kor, Maret 2018/National Social Economic Survey Kor, March 2018

## 4.6. SOSIAL LAINNYA/ OTHER SOCIAL

**Tabel 4.6.1. Jumlah Bantuan Rumah Tidak Layak Huni Menurut Kecamatan di Kabupaten Seram Bagian Barat, 2018**  
**Number of Families which Have Improper Housing Aid by Subdistricts in Seram Bagian Barat Regency, 2018**

	<b>Kecamatan Subdistrict</b>	<b>Jumlah Kepala Keluarga Number of Families</b>
	(1)	(2)
1	Huamual Belakang	4 771
2	Kepulauan Manipa	632
3	Seram Barat	2 094
4	Huamual	4 671
5	Kairatu	1 878
6	Kairatu Barat	1 274
7	Inamosol	639
8	Amalatu	1 039
9	Elpaputih	490
10	Taniwel	1 892
11	Taniwel Timur	897
<b>Seram Bagian Barat 2018</b>		<b>20 277</b>

Sumber/Source: Dinas Sosial Kabupaten Seram Bagian Barat/ Social Service of Seram Bagian Barat Regency



**Tabel 4.6.2. Jumlah Bantuan Kelompok Usaha Menurut Kecamatan di Kabupaten Seram Bagian Barat, 2018**  
**Number of Aid of Business Group by Subdistricts in Seram Bagian Barat Regency, 2018**

	<b>Kecamatan Subdistrict</b>	<b>Jumlah Kelompok Usaha Number of Business Group</b>
	(1)	(2)
1	Huamual Belakang	4
2	Kepulauan Manipa	10
3	Seram Barat	10
4	Huamual	0
5	Kairatu	0
6	Kairatu Barat	5
7	Inamosol	0
8	Amalatu	0
9	Elpapatih	0
10	Taniwel	6
11	Taniwel Timur	5
	<b>Seram Bagian Barat 2018</b>	<b>40</b>

Sumber/Source: Dinas Sosial Kabupaten Seram Bagian Barat/ *Social Service of Seram Bagian Barat Regency*

**Tabel 4.6.3. Jumlah Anak Terlantar Menurut Kecamatan di Kabupaten Seram Bagian Barat, 2018**  
**Number of Waif by Subdistricts in Seram Bagian Barat Regency, 2018**

Kecamatan Subdistrict		Jumlah Anak Terlantar Number of Waif
(1)	(2)	
1	Huamual Belakang	5 333
2	Kepulauan Manipa	1 090
3	Seram Barat	3 289
4	Huamual	8 159
5	Kairatu	2 528
6	Kairatu Barat	1 319
7	Inamosol	1 389
8	Amalatu	1 569
9	Elpaputih	890
10	Taniwel	2 703
11	Taniwel Timur	1 235
<b>Seram Bagian Barat 2017</b>		<b>29 504</b>

Sumber/Source: Dinas Sosial Kabupaten Seram Bagian Barat/ Social Service of Seram Bagian Barat Regency

**Tabel 4.6.4. Jumlah Lanjut Usia (Lansia) Menurut Kecamatan dan Jenis Kelamin di Kabupaten Seram Bagian Barat, 2018**  
**Number of Old People by Subdistricts and Sex in Seram Bagian Barat Regency, 2018**

	Kecamatan Subdistrict	Lanjut Usia Old People		Jumlah Total
		Laki-laki Men	Perempuan Women	
	(1)	(2)	(3)	(4)
1	Huamual Belakang	537	671	1 208
2	Kepulauan Manipa	316	361	677
3	Seram Barat	476	631	1 107
4	Huamual	688	769	1 457
5	Kairatu	349	427	776
6	Kairatu Barat	253	325	578
7	Inamosol	273	314	587
8	Amalatu	277	318	595
9	Elpaputih	242	271	513
10	Taniwel	334	386	720
11	Taniwel Timur	269	356	625
	<b>Seram Bagian Barat 2017</b>	<b>4 014</b>	<b>4 829</b>	<b>8 843</b>

Sumber/Source: Dinas Sosial Kabupaten Seram Bagian Barat/ Social Service of Seram Bagian Barat Regency

**Tabel 4.6.5. Jumlah Pekerja Sosial Menurut Kecamatan dan Jenis Kelamin di Kabupaten Seram Bagian Barat, 2018**  
**Number of Social Worker by Subdistricts and Sex in Seram Bagian Barat Regency, 2018**

	Kecamatan Subdistrict	Pekerja Sosial Social Worker		Jumlah Total
		Laki-laki Men	Perempuan Women	
	(1)	(2)	(3)	(4)
1	Huamual Belakang	16	0	16
2	Kepulauan Manipa	1	0	1
3	Seram Barat	20	21	41
4	Huamual	1	0	1
5	Kairatu	11	10	21
6	Kairatu Barat	10	11	21
7	Inamosol	1	0	1
8	Amalatu	0	1	1
9	Elpapatih	1	0	1
10	Taniwel	13	3	16
11	Taniwel Timur	0	1	1
<b>Seram Bagian Barat 2017</b>		<b>74</b>	<b>47</b>	<b>121</b>

Sumber/Source: Dinas Sosial Kabupaten Seram Bagian Barat/ Social Service of Seram Bagian Barat Regency

# Pertanian Agriculture

## BAB Chapter 5

### Hortikultura/ Horticulture

Produksi Tomat Production of Tomatoes	<b>2.089</b> Ton
---	------------------



Produksi Kelapa Production of Coconut	<b>7.790</b> Ton
---	------------------

### Perkebunan/ Estate Crops



### Peternakan/ Livestock

Populasi Ayam Buras Population of Free- Range Chickens	<b>111.711</b> ekor
--	------------------------





## PENJELASAN TEKNIS

## TECHNICAL NOTES

1. **Tegal/ Kebun** adalah lahan pertanian bukan sawah (lahan kering) yang ditanami tanaman semusim atau tahunan dan terpisah dengan halaman sekitar rumah serta penggunaannya tidak berpindah pindah.
  2. **Ladang/ Huma** adalah lahan pertanian bukan sawah (lahan kering) yang biasanya ditanami tanaman semusim dan penggunaannya hanya semusim atau dua musim, kemudian akan ditinggalkan bila sudah tidak subur lagi (berpindah-pindah), Kemungkinan lahan ini beberapa tahun kemudian akan dikerjakan kembali jika sudah subur
  3. **Lahan yang sementara tidak diusahakan** adalah lahan yang biasanya diusahakan tetapi untuk sementara (lebih dari 1 (satu) tahun tetapi kurang dari atau sama dengan 2 (dua) tahun) tidak diusahakan, termasuk lahan sawah yang tidak diusahakan selama lebih dari 2 (dua) tahun.
  4. Data pokok tanaman pangan yang dikumpulkan adalah luas panen dan produktivitas (hasil per hektar), Produksi tanaman pangan merupakan hasil perkalian antara luas panen
1. ***Dry field/ Garden** is an dryland (unirrigated land) which is planted with seasonal or annual crops and separately from the yard around the house without shifting.*
  2. ***Unirrigated agricultural field/ Shifting cultivation land** is dryland (unirrigated land) that usually is cultivated for seasonal crops and utilized only for one or two seasons, then it will be left when it is not fertile (shifting), Maybe, this land will be used again in a few years if it has been fertile.*
  3. ***Temporarily unused land** is land that is regularly used but temporarily (more than a year but less or equal than twoyears) is unused, it includes wetland that is not cultivated more than two years.*
  4. *The main food crops data collected consists of harvested area and productivity (yield per hectare), Food crops production is generated by harvested area multiplied by*

dengan produktivitas, Pengumpulan data luas panen dilakukan setiap bulan dengan pendekatan area kecamatan di seluruh wilayah Indonesia, Pengumpulan data produktivitas dilakukan melalui pengukuran langsung pada plot ubinan berukuran 2½ m x 2½ m, Pengumpulan data produktivitas dilakukan setiap subround (empat bulanan) pada waktu panen petani.

*productivity, The harvested area data is collected every month using sub Subdistrict area approach in all sub Subdistrict in Indonesia, The productivity data collection is conducted by a direct measurement in 2½m x 2½m crop cutting plot, The productivity measurement is conducted in every subround (four monthly) at the time when farmers are harvesting their crops.*

**5. Tanaman sayuran dan buah-buahan semusim**

**Tanaman sayuran semusim** adalah tanaman sumber vitamin, garam mineral dan lain-lain yang dikonsumsi dari bagian tanaman yang berupa daun, bunga, buah, dan umbinya, yang berumur kurang dari satu tahun.

**Tanaman buah-buahan semusim** adalah tanaman sumber vitamin, garam mineral, dan lain-lain yang dikonsumsi dari bagian tanaman yang berupa buah, berumur kurang dari satu tahun, tidak berbentuk pohon/rumpun tetapi menjalar dan berbatang lunak.

**5. Seasonal vegetable and fruit plants**

*Seasonal vegetable plants are plants which are the sources of vitamin, mineral salt, etc, consumed from the part of the plant in the form of leaf, flower, fruit, and root with the age of less than one year.*

*Seasonal fruit plants are plants which are the sources of vitamin, mineral salt, etc, consumed from the part of the plant in the form of fruits, These plants are creeps with the age of less than one year.*

**6. Tanaman buah-buahan dan sayuran tahunan**

**Tanaman buah-buahan tahunan** adalah tanaman sumber vitamin, garam mineral, dan lain-lain yang dikonsumsi dari bagian tanaman yang

**6. Annual fruit and vegetable plants**

*Annual fruit plants are plants which are the sources of vitamin, contained mineral salt, etc, consumed from the part of plant in the form of fruit and more than one year of age.*



berupa buah dan merupakan tanaman tahunan.

**Tanaman sayuran tahunan** adalah tanaman sumber vitamin, garam mineral, dan lain-lain yang dikonsumsi dari bagian tanaman yang berupa daun dan atau buah yang berumur lebih dari satu tahun.

*Annual vegetable plants are plants which are the sources of vitamin, contained mineral salt, etc, consumed from the part of the plant in the form of vegetable and more than one year of age.*

7. **Luas panen tanaman hortikultura** adalah luas tanaman sayuran, buah-buahan, biofarmaka, dan tanaman hias yang diambil hasilnya/dipanen pada periode pelaporan.

7. *Harvested area of horticulture is area which vegetable, fruit, medicinal and ornamental plant of crop harvested during the period of report.*

8. **Luas panen untuk tanaman sayuran** adalah luas tanaman yang dipanen sekaligus/habis/dibongkar dan luas tanaman yang dipanen berkali-kali (lebih dari satu kali)/belum habis.

8. *Harvested area of vegetables is area of entirely plant harvested/ demolished and plant harvested several times/undemolished.*

**Tanaman yang dipanen sekaligus/habis/dibongkar** adalah tanaman yang sehabis panen langsung dibongkar/dicabut, terdiri dari bawang merah, bawang putih, bawang daun, kentang, kol/kubis, kembang kol, petsai/sawi, wortel, lobak, dan kacang merah.

*Entirely plants harvested/ demolished are plants usually harvested once and demolished to be substituted by other plants, consisting of: shallots, garlic, leeks, potato, cabbage, cauli flower, mustard green, carrots, chinese radish, and red kidney beans.*

**Tanaman yang dipanen berkali-kali (lebih dari satu kali)/belum habis** adalah tanaman yang pemanenannya lebih dari satu kali dan biasanya dibongkar apabila panen terakhir sudah tidak memadai lagi, terdiri dari: kacang panjang, cabe besar, cabe

*Plants harvested several times/ undemolished are plants usually harvested more than once and demolished in the case that the last harvest was economically not profitable. They consist of : yard long beans, chili, small chili, mushroom, tomatoes, egg plant,*

## AGRICULTURE

rawit, jamur, tomat, terung, buncis, ketimun, labu siam, kangkung, bayam, melon, semangka, dan blewah.

*frech beans, cucumber, pumpkin/chajota, swamp cabbage, spinach, melon, watermelon, and blewah.*

9. **Produksi hortikultura** adalah hasil menurut bentuk produk dari setiap tanaman sayuran, buah-buahan, biofarmaka dan tanaman hias yang diambil berdasarkan luas yang dipanen/tanaman yang menghasilkan pada bulan/triwulan laporan.

9. **Horticulture production** is the standard production quantity form of vegetable, fruit, medicinal and ornamental plant based on harvested area/the number of production plants reported monthly/quarterly.

10. Data Statistik Kehutanan sebagian besar merupakan data sekunder yang bersumber dari Dinas Kehutanan.

10. *Most of forestry statistics are secondary data obtained from the Service of Forestry.*

11. **Kawasan hutan** adalah wilayah tertentu yang berupa hutan, yang ditunjuk dan atau ditetapkan oleh pemerintah untuk dipertahankan keberadaannya sebagai hutan tetap. Hal ini untuk menjamin kepastian hukum mengenai status kawasan hutan, letak batas dan luas suatu wilayah tertentu yang sudah ditunjuk menjadi kawasan hutan tetap.

11. **Forest Area** is a specific territory of forest ecosystem determined and or decided by the government as a permanent forest. Such decision is important to maintain the size of forest area and to ensure its legitimation and boundary demarcation of permanent forest.

12. Penunjukan kawasan hutan mencakup pula kawasan perairan yang menjadi bagian dari Kawasan Suaka Alam (KSA) dan Kawasan Pelestarian Alam (KPA).

12. *The designation of forest area in some cases also cover inland water, coastal and marine ecosystem that may become part of Sanctuary Reserve Area (KSA) and Nature Conservation Area (KPA).*

13. **Kawasan Suaka Alam (KSA)** adalah kawasan dengan ciri khas tertentu, baik di darat maupun di perairan yang mempunyai fungsi pokok sebagai kawasan pengawetan keanekaragaman tumbuhan dan satwa serta ekosistemnya, yang juga berfungsi sebagai wilayah sistem penyangga kehidupan.
13. **A Sanctuary Reserve Area** is a specific terrestrial or aquatic area having specific criteria for preserving biodiversity plant and animal as well as ecosystem, which also serve as life support system.
14. **Kawasan Pelestarian Alam (KPA)** adalah kawasan dengan ciri khas tertentu, baik di darat maupun di perairan yang mempunyai fungsi pokok perlindungan sistem penyangga kehidupan, pengawetan keanekaragaman jenis tumbuhan dan satwa, serta pemanfaatan secara lestari sumber daya alam hayati dan ekosistemnya.
14. **A Nature Conservation area** is a specific terrestrial or aquatic area whose main function is to serve life support system and preserve diversity of plant and animal species, as well as to provide a sustainable utilization of living resources and their ecosystems.
15. Berdasarkan Undang-Undang No. 41 Tahun 1999 tentang Kehutanan, kawasan hutan dibagi ke dalam kelompok Hutan Konservasi, Hutan Lindung, dan Hutan Produksi.
15. In accordance to the Act on Forestry No, 41/1999, forest area is categorized as Conservation Forest, Protection Forest and Production Forest.
16. **Hutan Lindung** adalah kawasan hutan yang mempunyai fungsi pokok sebagai perlindungan sistem penyangga kehidupan untuk mengatur tata air, mencegah banjir, mengendalikan erosi, mencegah intrusi air laut, dan memelihara kesuburan tanah.
16. **Protection Forest** is a forest area designated to serve life support system, maintain hydrological system, prevent of flood, erosion control, seawater intrusion, and maintain soil fertility.

17. **Hutan Produksi** adalah kawasan hutan yang mempunyai fungsi pokok memproduksi hasil hutan, Hutan produksi terdiri dari Hutan Produksi Tetap (HP), Hutan Produksi Terbatas (HPT), dan Hutan Produksi yang dapat dikonversi.
17. **Production Forest** is a forest area designated mainly to promote sustainable forest production, Production forest is classified as permanent production forest, limited production forest, and convertible production forest.
18. **Kayu Gergajian** merupakan kayu hasil konversi kayu bulat dengan menggunakan mesin gergaji, mempunyai bentuk yang teratur dengan sisi-sisi sejajar dan sudut-sudutnya dengan ketebalan tidak lebih dari 6 cm dan kadar air tidak lebih dari 18 persen. Kayu gergajian yang diolah langsung dari kayu bulat, wajib didukung dengan dokumen yang sah.
18. **Sawn Timber Constitutes** a sawmill product derived from logs as raw material, The product is characterized with regular forms having parallel sides at right angle to each other, thickness not more than 6 cm and moisture content not to exceed 18 percent. Sawn timber produced directly from logs must be certified by a legal document.
19. **Kayu Lapis** adalah panel kayu yang tersusun dari lapisan veneer dibagian luarnya, sedangkan dibagian intinya (core) bisa berupa veneer atau material lain, diikat dengan lem kemudian di-press (ditekan) sedemikian rupa sehingga menjadi panel yang kuat, Termasuk dalam artian ini adalah kayu lapis yang dilapisi lagi dengan material lain.
19. **Plywood** is wood panel consisting of layers pressed together in between veneers; the core may be veneer or some other material, bound together with glue and pressed tightly together to make a strong panel, Included to this definition is plywood covered with other materials.

20. Data populasi ternak bersumber dari Dinas Pertanian dan Peternakan, sedangkan jumlah pemotongan ternak merupakan hasil Survei Laporan Pemotongan Ternak. Pengumpulan data pemotongan ternak dilakukan secara lengkap setiap triwulan di seluruh Rumah Potong Hewan (RPH) dan Tempat Pemotongan Hewan (TPH) yang ada di Kabupaten Seram Bagian Barat. Menurut data dinas terkait pada tahun 2018 populasi sapi yang dipotong mengalami peningkatan jika dibandingkan dengan tahun 2017.
20. *Data of domestic livestock population are obtain from the Agriculture and Ranch Service, while data on the number of animals slaughtered are based on the quarterly survey conducted by BPS. This survey is a complete enumeration on all slaughterhouses and abattoirs in Seram Bagian Barat Regency. According to the related department in 2018, beef cattle population slaughtered has increased compared to the year 2017.*
21. Data statistik perikanan merupakan data sekunder yang bersumber dari Dinas Kelautan dan Perikanan. Statistik perikanan dibedakan atas data Perikanan Tangkap dan Perikanan Budidaya. Perikanan Tangkap diklasifikasikan atas penangkapan ikan di laut dan penangkapan ikan di perairan umum. Perikanan Budidaya diklasifikasikan atas jenis budidaya yaitu budidaya laut, tambak, kolam, karamba, jaring apung, dan sawah.
21. *Fishery Statistics are secondary data obtained from the Ocean and Fisher Service. Fishery statistics are categorized into capture fisheries and aquaculture. Capture fisheries are further classified into marine capture fisheries and inland open water capture fisheries. Aquaculture are further classified into several types of culture: marine culture, brackish water pond, fresh water pond, cage, floating net, and fish breeding in paddy fields.*
22. Rumah Tangga Perikanan Tangkap adalah rumah tangga yang melakukan kegiatan penangkapan ikan/binatang air lainnya/tanaman air dengan tujuan sebagian/seluruh hasilnya untuk dijual.
22. *A capture fishery household is a household conducting activities in catching fishes/other aquatic animals/aquatic plants, for which the products are wholly or partly to be sold.*

23. Rumah Tangga Perikanan Budidaya adalah rumah tangga yang melakukan kegiatan budidaya ikan/binatang air lainnya/tanaman air dengan tujuan sebagian/seluruh hasilnya untuk dijual.
23. *An aquaculture fishery household is a household conducting activities in culturing fishes/other aquatic animals/aquatic plants, for which the products are wholly or partly to be sold, different types of parameters.*

<https://sbbkab.bps.go.id>

**ULASAN****DESCRIPTION****Hortikultura**

Sub sektor hortikultura mencakup tanaman sayuran, tanaman buah-buahan, tanaman biofarma, dan tanaman hias. Tanaman sayuran yang disajikan meliputi 12 jenis tanaman yaitu bawang merah, cabai, kentang, kubis, petersai, bayam, kacang panjang, tomat, terong, kangkung, buncis, dan ketimun.

Dari 12 tanaman sayuran tersebut, cabai, kacang panjang, dan kangkung merupakan tiga tanaman sayuran yang memiliki luas panen paling besar. Dengan luas masing-masing yaitu, 141 Ha, 95 Ha, dan 162Ha.

**Perkebunan**

Sub Sektor perkebunan memiliki kontribusi yang cukup besar dalam pengembangan pertanian, Berdasarkan data dari Dinas pertanian, pada tahun 2018 sebagian besar produksi hasil perkebunan mengalami penurunan, kecuali tanaman kelapa.

**Peternakan**

Pembangunan sub sektor peternakan adalah untuk meningkatkan populasi dan produksi ternak dalam rangka memperbaiki gizi masyarakat dan

**Horticulture**

*Sub sector of horticulture includes vegetables, fruits, medicinal and ornamental plants, The vegetables that are presented for 12 kind of vegetables such as shallot, chilli, potato, cabbage, chinese cababge, spinahs, beans, tomatoes, eggplant, kangkung, green beans, and cucumbers.*

*Of the 12 plant vegetables, chilli, beans, and kangkung, are three vegetable crops that have the greatest harvested area. Each with an area that is, 141 Ha; 95 Ha; and 162 Ha.*

**Estate Crops**

*Sub sector of estate crops has large enough contribution in agriculture development, Based on data obtained from Agriculture Sevice of Seram Bagian Barat Regency, in 2018 almost the production of estate crops was decreased, except the coconut plant.*

**Animal Husbandary**

*The development of animal husbandary sub sector is to increase population and production livestock as an effort to improve society nutrition*

meningkatkan pendapatan peternak, Menurut data dinas terkait pada tahun 2018 populasi sapi yang dipotong mengalami peningkatan jika dibandingkan dengan tahun 2017.

*and to enhance breeder's income, According to the related department in 2018, beef cattle population slaughtered has increased compared to the year 2017.*

**Perikanan**

Prospek perikanan di Seram Bagian Barat dari tahun ke tahun semakin menjanjikan, Hal ini dapat dilihat dari hasil produksi perikanan yang semakin meningkat, Produksi perikanan tahun 2018 meningkat 61,33 ton atau sebesar 0,24 persen dibandingkan tahun 2017.

**Fishery**

*Years by years fishery sub sector in Seram Bagian Barat has shown a good prospect, It could be proved by production of fishery tend to increased, In 2018, fishery production increased 61.33 ton or around 0.24 percent compare to 2017.*

**Kehutanan**

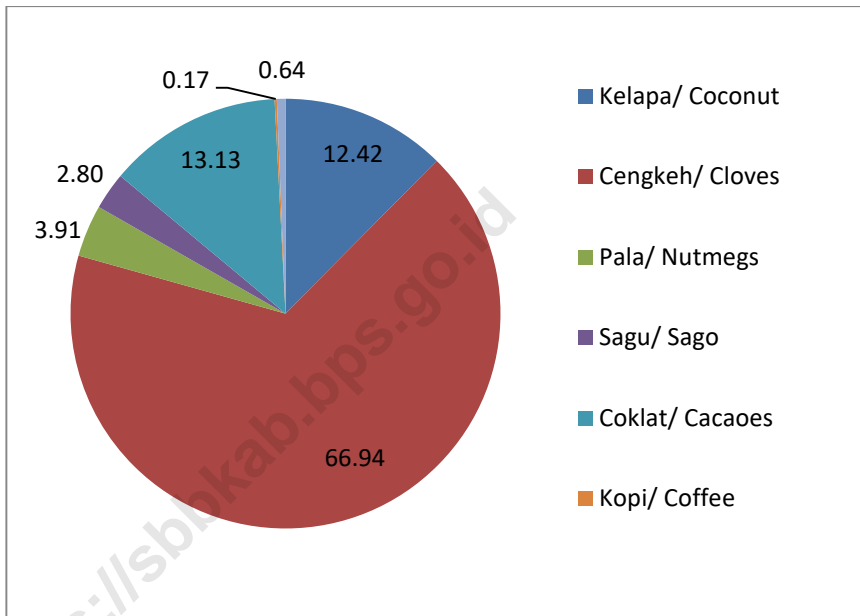
Hasil kehutanan Kabupaten Seram Bagian Barat yang terbesar adalah kayu bulat, dengan total produksi pada tahun 2018 sebesar 13.358,41 M<sup>3</sup>, jika dibandingkan dengan tahun 2017 mengalami peningkatan sebesar 11.506,99 M<sup>3</sup> atau sebesar 621,52% persen dibandingkan tahun 2017.

**Forestry**

*The result of the Seram Bagian Barat Regency forestry is the largest of logs, with a total production in 2018 amounting to 13,358.412 M<sup>3</sup>, compare to 2017, it increased by 11,506.9 M<sup>3</sup> or around 621,52 percent.*

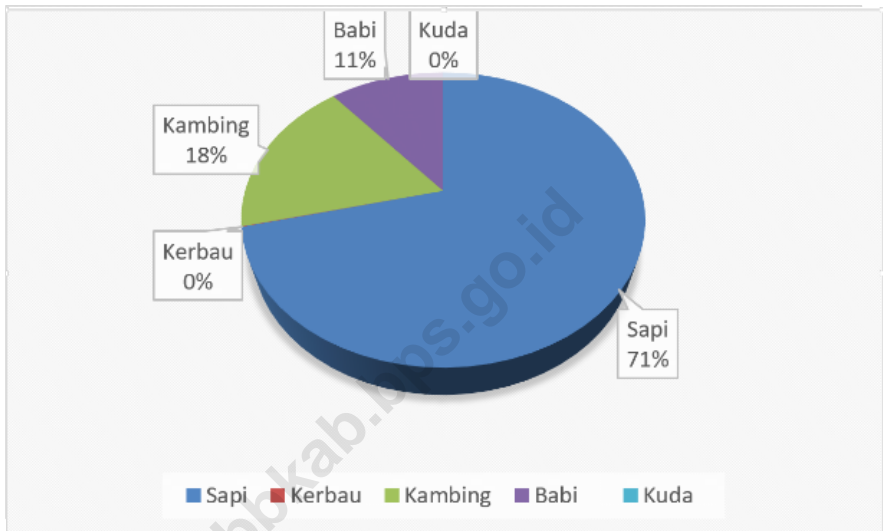


**Gambar 5.1. Persentase Rumah Tangga Perkebunan di Kabupaten Seram Bagian Barat, 2018**  
**Picture** *Percentage of Households Plantation in Seram Bagian Barat, 2018*



Sumber/Source: Dinas Pertanian Kabupaten Seram Bagian Barat/ Agriculture Service of Seram Bagian Barat Regency

**Gambar 5.2. Presentase Populasi Ternak di Kabupaten Seram Bagian Barat, 2018**  
**Picture Percentage of Livestock Population in Seram Bagian Barat Regency, 2018**



Sumber/Source: Dinas Pertanian Kabupaten Seram Bagian Barat/ Agriculture, Estate Crops and Livestock Service of Seram Bagian Barat Regency

5.1. HORTIKULTURA/*HORTICULTURE*

**Tabel 5.1.1. Luas Panen Tanaman Sayuran Menurut Kecamatan dan Jenis Sayuran di Kabupaten Seram Bagian Barat (Ha), 2018**  
**Table** *Harvested Area of Vegetables by Subdistrict and Kind of Plant in Seram Bagian Barat Regency (Ha), 2018*

	Kecamatan <i>Subdistrict</i>	Bawang Merah <i>Shallot</i>	Cabai <i>Chilli</i>	Kentang <i>Potato</i>	Kubis <i>Cabbage</i>	Petsai <i>Chinese Cabbage</i>	Bayam <i>Spinachs</i>
	(1)	(2)	(3)	(4)	(5)	(6)	(7)
1	Huamual Belakang	5	11	-	-	-	-
2	Kepulauan Manipa	-	12	-	-	-	-
3	Seram Barat	4	26	-	-	13	2
4	Huamual	-	13	-	-	6	2
5	Kairatu	33	29	-	10	27	25
6	Kairatu Barat	1	13	-	6	7	17
7	Inamosol	1	6	-	-	6	2
8	Amalatu	-	14	-	-	5	2
9	Elpapatih	-	7	-	-	4	2
10	Taniwel	3	7	-	-	1	4
11	Taniwel Timur	1	3	-	-	1	2
	<b>Seram Bagian Barat 2018</b>	<b>48</b>	<b>141</b>	<b>-</b>	<b>16</b>	<b>70</b>	<b>58</b>
	<b>Seram Bagian Barat 2017</b>	<b>69</b>	<b>160</b>	<b>-</b>	<b>11</b>	<b>58</b>	<b>30</b>
	<b>Seram Bagian Barat 2016</b>	<b>12</b>	<b>173</b>	<b>2</b>	<b>8</b>	<b>66</b>	<b>51</b>

Lanjutan Tabel 5.1.1/ *Continued Table 5.1.1*

	Kecamatan <i>Subdistrict</i>	Kacang Panjang <i>Beans</i>	Tomat <i>Tomatoes</i>	Terong <i>Eggplant</i>	Kangkung <i>Kangkung</i>	Buncis <i>Green Beans</i>	Ketimun <i>Cucubers</i>
	(1)	(8)	(9)	(10)	(11)	(12)	(13)
1	Huamual Belakang	6	5	4	12	7	4
2	Kepulauan Manipa	5	5	6	12	-	4
3	Seram Barat	7	10	6	16	8	8
4	Huamual	10	7	7	12	3	6
5	Kairatu	31	27	11	35	18	27
6	Kairatu Barat	8	11	7	12	6	7
7	Inamosol	7	5	7	10	-	7
8	Amalatu	6	4	3	12	-	3
9	Elpaputih	7	4	5	14	-	5
10	Taniwel	5	4	2	14	3	-
11	Taniwel Timur	3	4	3	13	-	3
	<b>Seram Bagian Barat 2018</b>	<b>95</b>	<b>86</b>	<b>61</b>	<b>162</b>	<b>45</b>	<b>74</b>
	<b>Seram Bagian Barat 2017</b>	<b>83</b>	<b>75</b>	<b>46</b>	<b>62</b>	<b>27</b>	<b>55</b>
	<b>Seram Bagian Barat 2016</b>	<b>139</b>	<b>62</b>	<b>56</b>	<b>121</b>	<b>26</b>	<b>98</b>

Sumber/Source: Dinas Pertanian Kabupaten Seram Bagian Barat/ *Agriculture, Estate Crops and Livestock Service of Seram Bagian Barat Regency*

**Tabel 5.1.2. Produksi Tanaman Sayuran Menurut Kecamatan dan Jenis Sayuran di Kabupaten Seram Bagian Barat (Ton), 2018**  
**Production of Vegetables by Subdistrict and Kind of Plant in Seram Bagian Barat Regency (Ton), 2018**

	Kecamatan Subdistrict	Bawang Merah Shallot	Cabai Chilli	Kentang Potato	Kubis Cabbage	Petsai Chinese Cabbage	Bayam Spinachs
	(1)	(2)	(3)	(4)	(5)	(6)	(7)
1	Huamual Belakang	24,8	89,1	-	-	-	-
2	Kepulauan Manipa	-	126,9	-	-	-	-
3	Seram Barat	39,3	220,9	-	-	201,8	18,7
4	Huamual	-	132,9	-	-	94,6	16
5	Kairatu	175,6	287,4	-	34,1	25,6	45,3
6	Kairatu Barat	9,7	215,6	-	130,4	122,2	98,8
7	Inamosol	12	68,7	-	-	86,8	18,7
8	Amalatu	-	89,2	-	-	68,7	17,3
9	Elpapatih	-	124,5	-	-	60,1	17
10	Taniwel	34,5	107,9	-	-	21	29,3
11	Taniwel Timur	7,4	47,1	-	-	22	15,5
	<b>Seram Bagian Barat 2018</b>	<b>303,3</b>	<b>1 510,2</b>	<b>-</b>	<b>164,5</b>	<b>702,8</b>	<b>276,6</b>
	<b>Seram Bagian Barat 2017</b>	<b>226,1</b>	<b>1 248,8</b>	<b>-</b>	<b>121,3</b>	<b>177,6</b>	<b>57,4</b>
	<b>Seram Bagian Barat 2016</b>	<b>70,9</b>	<b>1 109,7</b>	<b>26,2</b>	<b>77,8</b>	<b>457,7</b>	<b>52,9</b>

Lanjutan Tabel 5.1.2/ *Continued Table 5.1.2*

	Kecamatan <i>Subdistrict</i>	Kacang Panjang <i>Beans</i>	Tomat <i>Tomatoes</i>	Terong <i>Eggplant</i>	Kangkung <i>Kangkung</i>	Buncis <i>Green Beans</i>	Ketimun <i>Cucubers</i>
	(1)	(8)	(9)	(10)	(11)	(12)	(13)
1	Huamual Belakang	55,4	186,1	81,5	111,2	76,3	90,7
2	Kepulauan Manipa	47,8	75,3	122,4	104,1	-	68,5
3	Seram Barat	100,9	262,7	189,3	209,4	99,7	167,8
4	Huamual	145,1	210,5	190,5	163,9	74,4	200
5	Kairatu	196,7	211,8	248,3	384,8	73,6	154,8
6	Kairatu Barat	205	423,4	195,4	214,1	124,3	235,6
7	Inamosol	109,9	164	228,2	171,1	-	193
8	Amalatu	101,3	159,3	116,5	161,4	-	148
9	Elpaputih	92	143,6	140,9	239,4	-	191,3
10	Taniwel	79,5	118,8	69,9	259,6	60,2	-
11	Taniwel Timur	51,5	133,5	88,9	183,4	-	119,8
	<b>Seram Bagian Barat 2018</b>	<b>1 185,1</b>	<b>2 089</b>	<b>1 671,8</b>	<b>2 202,4</b>	<b>508,5</b>	<b>1 569,5</b>
	<b>Seram Bagian Barat 2017</b>	<b>410,4</b>	<b>779,8</b>	<b>301,8</b>	<b>640,5</b>	<b>200,2</b>	<b>812</b>
	<b>Seram Bagian Barat 2016</b>	<b>616,3</b>	<b>526,5</b>	<b>407,9</b>	<b>1 057,1</b>	<b>206</b>	<b>923,9</b>

Sumber/Source: Dinas Pertanian Kabupaten Seram Bagian Barat/ *Agriculture, Estate Crops and Livestock Service of Seram Bagian Barat Regency*

**Tabel 5.1.3. Luas Panen Buah-buahan Menurut Kecamatan dan Jenis Sayuran di Kabupaten Seram Bagian Barat (Ha), 2018**  
**Harvested Area of Fruits by Subdistrict and Kind of Plant in Seram Bagian Barat Regency (Ha), 2018**

	Kecamatan Subdistrict	Mangga Mango	Durian	Jeruk Orange	Pisang Banana	Pepaya Papaya	Nanas Pineapple
	(1)	(2)	(3)	(4)	(5)	(6)	(7)
1	Huamual Belakang	10,52	13,06	120,44	1 067,81	118,48	-
2	Kepulauan Manipa	8,47	74,96	4,08	963,43	43,33	-
3	Seram Barat	1,53	25,38	33,24	546,67	66,86	-
4	Huamual	2,11	13,53	6,96	357,90	26,10	-
5	Kairatu	24,32	15,53	195,33	1 457,24	81,14	16 350
6	Kairatu Barat	1,43	3,41	90,00	403,81	55,62	247,5
7	Inamosol	0,25	7,55	2,64	559,52	16,57	-
8	Amalatu	1,17	9,45	25,24	411,14	26,10	-
9	Elpaputih	1,27	21,35	25,54	380,10	58,57	-
10	Taniwel	9,87	112,67	63,30	3 118,95	1 133,52	-
11	Taniwel Timur	8,63	101,23	3,12	2282,48	1 251,62	-
	<b>Seram Bagian Barat 2018</b>	<b>69,57</b>	<b>398,12</b>	<b>569,89</b>	<b>11 549,05</b>	<b>2 877,90</b>	<b>16 597,5</b>
	<b>Seram Bagian Barat 2017</b>	<b>33,72</b>	<b>174,24</b>	<b>10 628,3</b>	<b>13 836,38</b>	<b>2 415,81</b>	<b>30 242,5</b>
	<b>Seram Bagian Barat 2016</b>	<b>64,69</b>	<b>551,69</b>	<b>1 171,5</b>	<b>18 520,8</b>	<b>3 400</b>	<b>79 012,5</b>

AGRICULTURE

Lanjutan Tabel 5.1.3/ Continued Table 5.1.3

	Kecamatan <i>Subdistrict</i>	Duku/ Langsat Langsats	Nangka Jeck Fruits	Salak Salacas	Rambutan Rambutans	Jambu Jambos	Manggis Mangghostins
	(1)	(8)	(9)	(10)	(11)	(12)	(13)
1	Huamual Belakang	23,1	2,63	15,2	3,69	4,5	0,81
2	Kepulauan Manipa	80,16	3,4	-	1,94	1,47	0,97
3	Seram Barat	54,95	5,08	104,2	13,2	19,09	0,91
4	Huamual	18,07	1,94	8	5,1	8,75	0,51
5	Kairatu	30,50	9,5	180	15,36	11,49	2,2
6	Kairatu Barat	50,02	0,95	68,2	5,27	1,82	0,79
7	Inamosol	6,61	1,41	197,4	4,4	0,71	0,95
8	Amalatu	7,74	4,01	19	9,63	2,06	1,07
9	Elpapatih	26,46	5,42	47,2	5,14	0,73	1,21
10	Taniwel	120,09	3,59	1 798,4	2,36	5,84	0,63
11	Taniwel Timur	94,98	3,43	3	2,56	0,97	1,62
<b>Seram Bagian Barat 2018</b>		<b>467,68</b>	<b>41,36</b>	<b>2440,6</b>	<b>68,65</b>	<b>57,45</b>	<b>11,67</b>
<b>Seram Bagian Barat 2017</b>		<b>120,59</b>	<b>21,86</b>	<b>832,6</b>	<b>51,87</b>	<b>1 901,25</b>	<b>7,72</b>
<b>Seram Bagian Barat 2016</b>		<b>535,76</b>	<b>64,69</b>	<b>4 376,8</b>	<b>99,15</b>	<b>72,44</b>	<b>12,43</b>

Sumber/Source: Dinas Pertanian Kabupaten Seram Bagian Barat/ Agriculture Service of Seram Bagian Barat Regency



**Tabel 5.1.4. Produksi Buah-buahan Menurut Kecamatan dan Jenis Sayuran di Kabupaten Seram Bagian Barat (Ton), 2018**  
***Production of Fruits by Subdistrict and Kind of Plant in Seram Bagian Barat Regency (Ton), 2018***

	<b>Kecamatan Subdistrict</b>	<b>Mangga Mango</b>	<b>Durian Durian</b>	<b>Jeruk Orange</b>	<b>Pisang Banana</b>	<b>Pepaya Papaya</b>	<b>Nanas Pineapple</b>
	(1)	(2)	(3)	(4)	(5)	(6)	(7)
1	Huamual Belakang	150,6	234,3	265,4	1 068,2	106	-
2	Kepulauan Manipa	119,6	219	16,3	571,3	57,5	-
3	Seram Barat	24,2	93,9	96	462,8	79,6	-
4	Huamual	34,7	135,7	42	232,1	50	-
5	Kairatu	296,9	256	281,7	1 400	53,5	67,7
6	Kairatu Barat	36,3	20,6	442,1	400	87,1	0,7
7	Inamosol	8,7	62,7	8,7	488,8	19,1	-
8	Amalatu	32,5	97	88,6	466,3	42,5	-
9	Elpaputih	32,6	216,2	155,1	789,6	90,4	-
10	Taniwel	213,3	828,2	357,4	4 038,2	1 450,4	-
11	Taniwel Timur	250,8	1 265,8	14,3	2 740	1 610,8	-
	<b>Seram Bagian Barat 2018</b>	<b>1 200,2</b>	<b>3 429,4</b>	<b>1 767,6</b>	<b>12 657,3</b>	<b>3 646,9</b>	<b>68,4</b>
	<b>Seram Bagian Barat 2017</b>	<b>282</b>	<b>443</b>	<b>1 958</b>	<b>5 165</b>	<b>2 841</b>	<b>48</b>
	<b>Seram Bagian Barat 2016</b>	<b>22</b>	<b>1 210,4</b>	<b>3 083,6</b>	<b>7 532,2</b>	<b>3 725,5</b>	<b>120,3</b>

Lanjutan Tabel 5.1.4/ Continued Table 5.1.4

	Kecamatan Subdistrict	Duku/ Langsat Langsats	Nangka Jeck Fruits	Salak Salacas	Rambutan Rambutans	Jambu Jambos	Manggis Mangghostins
	(1)	(8)	(9)	(10)	(11)	(12)	(13)
1	Huamual Belakang	226,4	43,5	1,8	19,6	9,7	6,2
2	Kepulauan Manipa	228,9	15,3	-	5,1	2,6	5,5
3	Seram Barat	112,4	54,6	7,3	96,7	32,2	1,9
4	Huamual	347,8	16,3	0,9	40,5	15,5	1
5	Kairatu	124	173	6,1	178	62,2	10
6	Kairatu Barat	8,9	11,9	8,4	49,1	5,4	1,6
7	Inamosol	82,2	32,4	15,6	23,2	1,8	1,9
8	Amalatu	35,2	81	2,5	51,2	4,7	2,4
9	Elpaputih	367,4	97,4	4,5	30,9	2,3	2,5
10	Taniwel	382,4	71,1	152,5	13,8	16,2	4,8
11	Taniwel Timur	1 038,9	72,2	0,2	3,3	2,6	2,7
	<b>2018</b>	<b>2 954,5</b>	<b>668,7</b>	<b>199,8</b>	<b>511,4</b>	<b>155,2</b>	<b>40,5</b>
	<b>2017</b>	<b>318</b>	<b>183</b>	<b>64</b>	<b>386</b>	<b>109</b>	<b>22</b>
	<b>2016</b>	<b>1 186,9</b>	<b>248</b>	<b>213,4</b>	<b>597,7</b>	<b>133,6</b>	<b>27,9</b>

Sumber/Source: Dinas Pertanian Kabupaten Seram Bagian Barat/ Agriculture, Estate Crops and Livestock Service of Seram Bagian Barat Regency

## 5.2. PERKEBUNAN/ ESTATE CROPS

**Tabel 5.2.1. Luas Tanaman Perkebunan Menurut Kecamatan dan Jenis Tanaman di Kabupaten Seram Bagian Barat (Ha), 2018**  
**Planted Area of Estate Crops by Subdistrict and Kind of Crop in Seram Bagian Barat Regency (Ha), 2018**

	Kecamatan Subdistrict	Kelapa Coconut	Cengkeh Cloves	Pala Nutmegs	Sagu Sago	Coklat Cacaos	Kopi Coffee	Jambu Mete Cashew Fruits
	(1)	(2)	(3)	(4)	(5)	(6)	(7)	(8)
1	Huamual Belakang	584	400	172	12	132	-	2
2	Kepulauan Manipa	638	715	116	23	592	5	10
3	Seram Barat	443	627	460	35	793	3	4
4	Huamual	1 031	1 801	356	53	407	-	8
5	Kairatu	683	817	123	6	416	2	48
6	Kairatu Barat	434	148	85	10	60	-	9
7	Inamosol	308	563	199	12	242	-	9
8	Amalatu	601	641	212	5	474	2	-
9	Elpapatih	601	641	212	5	474	2	-
10	Taniwel	1 331	795	542	68	594	-	-
11	Taniwel Timur	1 197	893	179	20	571	-	-
	<b>Seram Bagian Barat 2018</b>	<b>7 851</b>	<b>8 041</b>	<b>2 656</b>	<b>249</b>	<b>4 755</b>	<b>14</b>	<b>90</b>
	<b>Seram Bagian Barat 2017</b>	<b>7 673</b>	<b>7 527</b>	<b>2 396</b>	<b>248</b>	<b>3 644</b>	<b>13</b>	<b>77</b>
	<b>Seram Bagian Barat 2016</b>	<b>7 568</b>	<b>5 939</b>	<b>1 830</b>	<b>491</b>	<b>4 367</b>	<b>9</b>	<b>54</b>

Sumber/Source: Dinas Pertanian Kabupaten Seram Bagian Barat/ Agriculture, Estate Crops and Livestock Service of Seram Bagian Barat Regency

**Tabel 5.2.2. Produksi Tanaman Perkebunan Menurut Kecamatan dan Jenis Tanaman di Kabupaten Seram Bagian Barat (Ton), 2018**

*Production of Estate Crops by Subdistrict and Kind of Crop in Seram Bagian Barat Regency (Ton), 2018*

	Kecamatan <i>Subdistrict</i>	Kelapa <i>Coconut</i>	Cengkeh <i>Cloves</i>	Pala <i>Nutmegs</i>	Sagu <i>Sago</i>	Coklat <i>Cacaos</i>	Kopi <i>Coffee</i>	Jambu Mete Cashew Fruits
	(1)	(2)	(3)	(4)	(5)	(6)	(7)	(8)
1	Huamual Belakang	545	121	4	3	24	-	1
2	Kepulauan Manipa	720	257	7	2	264	-	-
3	Seram Barat	497	98	8	16	44	-	1
4	Huamual	1 111	558	32	14	150	-	1
5	Kairatu	603	323	11	1	147	-	-
6	Kairatu Barat	455	32	5	3	30	-	-
7	Inamosol	341	149	14	12	128	-	9
8	Amalatu	694	300	26	1	271	1	-
9	Elpapatih	695	300	26	1	203	1	-
10	Taniwel	1 157	194	20	7	113	-	-
11	Taniwel Timur	972	90	10	10	123	-	-
<b>Seram Bagian Barat 2018</b>		<b>7 790</b>	<b>2 422</b>	<b>163</b>	<b>70</b>	<b>1 497</b>	<b>2</b>	<b>12</b>
<b>Seram Bagian Barat 2017</b>		<b>7 521</b>	<b>2 676</b>	<b>328</b>	<b>120</b>	<b>2 004</b>	<b>2</b>	<b>12</b>
<b>Seram Bagian Barat 2016</b>		<b>7 555</b>	<b>3 213</b>	<b>207</b>	<b>101</b>	<b>3 026</b>	<b>3</b>	<b>60</b>

Sumber/Source: Dinas Pertanian Kabupaten Seram Bagian Barat/ *Agriculture, Estate Crops and Livestock Service of Seram Bagian Barat Regency*

**Tabel 5.2.3. Jumlah Rumah Tangga Perkebunan Menurut Kecamatan dan Jenis Tanaman di Kabupaten Seram Bagian Barat, 2018**  
**Number of Households Plantation by Subdistrict and Kind of Crop in Seram Bagian Barat Regency, 2018**

	Kecamatan <i>Subdistrict</i>	Kelapa <i>Coconut</i>	Cengkeh <i>Cloves</i>	Pala <i>Nutmegs</i>	Sagu <i>Sago</i>	Coklat <i>Cacaos</i>	Kopi <i>Coffee</i>	Jambu Mete <i>Cashew Fruits</i>
	(1)	(2)	(3)	(4)	(5)	(6)	(7)	(8)
1	Huamual Belakang	162	828	59	35	46	-	8
2	Kepulauan Manipa	242	1 358	46	39	467	15	24
3	Seram Barat	198	1 226	134	111	218	6	4
4	Huamual	400	2 793	101	98	46	-	14
5	Kairatu	209	1 735	47	8	325	7	42
6	Kairatu Barat	104	317	31	42	46	-	15
7	Inamosol	106	881	31	30	171	-	31
8	Amalatu	221	1 542	74	11	361	5	7
9	Elpaputih	221	1 542	74	11	361	5	-
10	Taniwel	452	1 646	215	221	467	-	-
11	Taniwel Timur	479	1 197	67	24	446	-	-
	<b>Seram Bagian Barat 2018</b>	<b>2 794</b>	<b>15 065</b>	<b>879</b>	<b>630</b>	<b>2 954</b>	<b>38</b>	<b>145</b>
	<b>Seram Bagian Barat 2017</b>	<b>2 743</b>	<b>13 808</b>	<b>826</b>	<b>629</b>	<b>2 811</b>	<b>33</b>	<b>175</b>
	<b>Seram Bagian Barat 2016</b>	<b>3 035</b>	<b>15 147</b>	<b>954</b>	<b>1 059</b>	<b>3 385</b>	<b>16</b>	<b>220</b>

Sumber/Source: Dinas Pertanian Kabupaten Seram Bagian Barat/ *Agriculture Service of Seram Bagian Barat Regency*

Catatan/Note : Data tidak tersedia/*Data Not Available*

**5.3. PETERNAKAN/ LIVESTOCK**

**Tabel 5.3.1. Populasi Ternak Menurut Kecamatan dan Jenis Ternak di Kabupaten Seram Bagian Barat (Ekor), 2018**  
***Livestock Population by Subdistrict and Kind of Livestock in Seram Bagian Barat Regency, 2018***

	Kecamatan Subdistrict	Jenis Ternak/ Livestock Sort				
		Sapi Cows	Kerbau Buffalo	Kambing Goat	Babi Pig	Kuda Horse
	(1)	(2)	(3)	(4)	(5)	(6)
1	Huamual Belakang	1 228	0	604	0	0
2	Kepulauan Manipa	133	0	669	0	0
3	Seram Barat	5 654	15	1 049	1 579	2
4	Huamual	3 028	0	653	0	0
5	Kairatu	5 216	0	710	542	0
6	Kairatu Barat	3 211	0	415	930	0
7	Inamosol	486	0	163	136	0
8	Amalatu	1 513	0	748	89	1
9	Elpaputih	850	0	59	119	0
10	Taniwel	1 985	0	634	161	1
11	Taniwel Timur	900	0	334	177	0
<b>Seram Bagian Barat 2018</b>		<b>24 194</b>	<b>15</b>	<b>6 038</b>	<b>3 733</b>	<b>4</b>
<b>Seram Bagian Barat 2017</b>		<b>23 261</b>	<b>15</b>	<b>5 487</b>	<b>3 660</b>	<b>4</b>
<b>Seram Bagian Barat 2016</b>		<b>19 618</b>	<b>15</b>	<b>4 644</b>	<b>3 413</b>	<b>4</b>

Sumber/Source: Dinas Pertanian, Perkebunan dan Peternakan Kabupaten Seram Bagian Barat/ *Agriculture, Estate Crops and Livestock Service of Seram Bagian Barat Regency*

**Tabel 5.3.2. Populasi Unggas Menurut Kecamatan dan Jenis Unggas di Kabupaten Seram Bagian Barat, 2018**  
***Poultry Population by Subdistrict and Kind of Poultry in Seram Bagian Barat Regency, 2018***

	Kecamatan Subdistrict	Ayam Ras Chickens	Ayam Buras Free- Range Chickens	Ayam Pedaging Broiler	Itik Ducks
	(1)	(2)	(3)	(4)	(5)
1	Huamual Belakang	0	11 826	0	879
2	Kepulauan Manipa	0	8 157	0	0
3	Seram Barat	0	15 125	1 000	2 554
4	Huamual	0	8 986	0	1 813
5	Kairatu	10 000	17 743	1 000	4 636
6	Kairatu Barat	0	11 086	200	1 283
7	Inamosol	0	6 039	0	170
8	Amalatu	0	6 586	0	0
9	Elpaputih	0	5 464	0	0
10	Taniwel	0	12 628	0	0
11	Taniwel Timur	0	8 071	0	600
	<b>Seram Bagian Barat 2018</b>	<b>10 000</b>	<b>111 711</b>	<b>2 200</b>	<b>11 935</b>
	<b>Seram Bagian Barat 2017</b>	<b>8 799</b>	<b>110 604</b>	<b>533</b>	<b>11 165</b>
	<b>Seram Bagian Barat 2016</b>	<b>4 222</b>	<b>105 768</b>	<b>500</b>	<b>10 869</b>

Sumber/Source: Dinas Pertanian Kabupaten Seram Bagian Barat/ *Agriculture, Estate Crops and Livestock Service of Seram Bagian Barat Regency*

**Tabel 5.3.3. Populasi Ternak yang Dipotong Menurut Kecamatan dan Jenis Unggas di Kabupaten Seram Bagian Barat, 2018**  
***Cattle Population Slaughtered by District and Types of Poultry in Seram Bagian Barat Regency, 2018***

	Kecamatan <i>Subdistrict</i>	Sapi Potong <i>Beef Cattle</i>	Kerbau <i>Buffalo</i>	Kuda <i>Horse</i>	Kambing <i>Goat</i>	Babi <i>Pig</i>
	(1)	(2)	(3)	(4)	(5)	(6)
1	Huamual Belakang	58	0	0	80	0
2	Kepulauan Manipa	6	0	0	32	0
3	Seram Barat	157	1	0	154	83
4	Huamual	93	0	0	110	0
5	Kairatu	315	0	0	155	39
6	Kairatu Barat	90	0	0	72	41
7	Inamosol	18	0	0	0	13
8	Amalatu	35	0	0	58	10
9	Elpapatih	8	0	0	0	9
10	Taniwel	50	0	0	50	31
11	Taniwel Timur	30	0	0	29	23
<b>Seram Bagian Barat 2018</b>		<b>860</b>	<b>1</b>	<b>0</b>	<b>740</b>	<b>249</b>
<b>Seram Bagian Barat 2017</b>		<b>622</b>	<b>0</b>	<b>0</b>	<b>680</b>	<b>606</b>
<b>Seram Bagian Barat 2016</b>		<b>267</b>	<b>1</b>	<b>0</b>	<b>416</b>	<b>388</b>

Sumber/*Source*: Dinas Pertanian, Perkebunan dan Peternakan Kabupaten Seram Bagian Barat/ *Agriculture, Estate Crops and Livestock Service of Seram Bagian Barat Regency*

Catatan/*Note* : Data tidak tersedia/*Data Not Available*



## 5.4. PERIKANAN/ FISHERY

**Tabel 5.4.1. Jumlah Rumah Tangga Perikanan Tangkap Menurut Kecamatan dan Subsektor di Kabupaten Seram Bagian Barat, 2017 dan 2018**  
**Number of Fish Capture Households by Subdistrict and Subsector in Seram Bagian Barat Regency, 2017 and 2018**

Kecamatan Subdistrict	Perikanan Laut Marine Fisheries		Perairan Umum Inland Water		Jumlah Total	
	2017	2018	2017	2018	2017	2018
(1)	(2)	(3)	(4)	(5)	(6)	(7)
1 Huamual Belakang	3 236	3237	4	4	3 240	3241
2 Kepulauan Manipa	391	391	0	0	391	391
3 Seram Barat	2 873	2878	7	7	2 880	2885
4 Huamual	2 767	2768	0	0	2 767	2768
5 Kairatu	365	367	4	4	369	371
6 Kairatu Barat	195	197	2	2	197	199
7 Inamosol	0	0	16	16	16	16
8 Amalatu	128	129	2	2	130	131
9 Elpapatih	27	29	1	1	28	57
10 Taniwel	312	312	10	10	322	322
11 Taniwel Timur	142	142	7	7	149	149
<b>Seram Bagian Barat</b>	<b>10 436</b>	<b>10 450</b>	<b>53</b>	<b>53</b>	<b>10 489</b>	<b>10 493</b>

Sumber/ Source : Dinas Kelautan dan Perikanan Kabupaten Seram Bagian Barat/ *Ocean and Fishery Service of Seram Bagian Barat Regency*

**Tabel 5.4.2. Produksi Perikanan Tangkap Menurut Kecamatan dan Subsektor di Kabupaten Seram Bagian Barat (Ton), 2017 dan 2018**  
***Production of Fish Capture by Subdistrict and Subsector in Seram Bagian Barat Regency (Ton), 2017 and 2018***

Kecamatan Subdistrict	Perikanan Laut Marine Fisheries		Perairan Umum Inland Water		Jumlah Total	
	2017	2018	2017	2018	2017	2018
(1)	(2)	(3)	(4)	(5)	(6)	(7)
1 Huamual Belakang	5 628,50	5 703,08	0	0	5 628,50	5 703,08
2 Kepulauan Manipa	2 012,70	2 037,57	0	0	2 012,70	2 037,57
3 Seram Barat	4 448,50	4 289,48	0,50	0,1	4 449,00	4 289,58
4 Huamual	6 272,11	6 368,45	0	0	6 272,11	6 368,45
5 Kairatu	2 391,20	2 385,96	0,90	0	2 392,10	2 385,96
6 Kairatu Barat	1 241,00	1 230,54	0,30	0	1 241,30	1 230,54
7 Inamosol	50,58	48,02	1,12	0,2	51,70	48,22
8 Amalatu	502,85	445,15	0,32	0	503,17	445,15
9 Elpapatih	251,58	254,70	0	0	251,58	254,70
10 Taniwel	1 752,30	1 782,58	0,30	0,2	1 752,60	1 782,78
11 Taniwel Timur	503,17	573,26	0	0	503,17	573,26
<b>Seram Bagian Barat</b>	<b>25 054,51</b>	<b>25 118,78</b>	<b>3,34</b>	<b>0,5</b>	<b>25 057,95</b>	<b>25 119,28</b>

Sumber/ Source : Dinas Kelautan dan Perikanan Kabupaten Seram Bagian Barat/ *Ocean and Fishery Service of Seram Bagian Barat Regency*

**Tabel 5.4.3. Jumlah Rumah Tangga Perikanan Budidaya Menurut Kecamatan dan Jenis Budidaya di Kabupaten Seram Bagian Barat, 2017 dan 2018**  
***Number of Aquaculture Households by Subdistrict and Type of Aquaculture in Seram Bagian Barat Regency, 2017 and 2018***

Kecamatan Subdistrict	Budidaya Laut Marine Culture		Kolam Fresh Water Pond		Jumlah Total	
	2017	2018	2017	2018	2017	2018
(1)	(2)	(3)	(4)	(5)	(6)	(7)
1 Huamual Belakang	88	88	0	0	88	88
2 Kepulauan Manipa	8	8	0	0	8	8
3 Seram Barat	50	53	14	14	64	67
4 Huamual	7	7	0	0	7	7
5 Kairatu	5	17	56	57	61	74
6 Kairatu Barat	56	56	27	27	83	83
7 Inamosol	0	0	67	84	67	84
8 Amalatu	2	2	0	133	2	135
9 Elpapatih	0	0	0	30	0	30
10 Taniwel	0	0	6	6	6	6
11 Taniwel Timur	0	0	0	0	0	0
<b>Seram Bagian Barat</b>	<b>216</b>	<b>231</b>	<b>170</b>	<b>172</b>	<b>386</b>	<b>403</b>

Sumber/ Source : Dinas Kelautan dan Perikanan Kabupaten Seram Bagian Barat/ *Ocean and Fishery Service of Seram Bagian Barat Regency*

**Tabel 5.4.4. Produksi Perikanan Budidaya Menurut Kecamatan dan Subsektor di Kabupaten Seram Bagian Barat (Ton), 2017 dan 2018**  
**Table** *Production of Fish Capture by Subdistrict and Subsector in Seram Bagian Barat Regency (Ton), 2017 and 2018*

Kecamatan Subdistrict	Budidaya Laut Marine Culture		Kolam Fresh Water Pond		Jumlah Total	
	2017	2018	2017	2018	2017	2018
(1)	(2)	(3)	(4)	(5)	(6)	(7)
1 Huamual Belakang	21,09	26,00	0	0	21,09	26,00
2 Kepulauan Manipa	0	0	0	0	0	0
3 Seram Barat	153,23	157,70	0	0	153,23	157,70
4 Huamual	0	0	0	0	0	0
5 Kairatu	0	0	89,97	81,06	89,97	81,06
6 Kairatu Barat	0	0	2,08	1,88	2,08	1,88
7 Inamosol	0	0	16,27	14,66	16,27	14,66
8 Amalatu	0	0	0	0	0	0
9 Elpaputih	0	0	0	0	0	0
10 Taniwel	0	0	0	0	0	0
11 Taniwel Timur	0	0	0	0	0	0
<b>Seram Bagian Barat</b>	<b>174,32</b>	<b>183,73</b>	<b>108,32</b>	<b>97,6</b>	<b>282,64</b>	<b>281,33</b>

Sumber/ Source : Dinas Kelautan dan Perikanan Kabupaten Seram Bagian Barat/ Ocean and Fishery Service of Seram Bagian Barat Regency

**Tabel 5.4.5. Jumlah Perahu/ Kapal Menurut Kecamatan dan Jenis Kapal di Kabupaten Seram Bagian Barat, 2018**  
**Number of Fishing Boats by Subdistrict and Type of Boat in Seram Bagian Barat Regency, 2018**

	Kecamatan Subdistrict	Perahu Tanpa Motor Nonpowered Boat	Perahu Motor Tempel Outboard Motorboat	Kapal Motor Inboard Motorboat
	(1)	(2)	(3)	(4)
1	Huamual Belakang	563	381	36
2	Kepulauan Manipa	277	154	4
3	Seram Barat	537	422	124
4	Huamual	439	343	174
5	Kairatu	125	97	9
6	Kairatu Barat	97	64	4
7	Inamosol	0	0	0
8	Amalatu	95	35	139
9	Elpaputih	32	5	40
10	Taniwel	75	65	163
11	Taniwel Timur	75	27	108
	<b>Seram Bagian Barat 2018</b>	<b>2315</b>	<b>1593</b>	<b>392</b>
	<b>Seram Bagian Barat 2017</b>	<b>2 317</b>	<b>1 563</b>	<b>374</b>
	<b>Seram Bagian Barat 2015</b>	<b>2 317</b>	<b>1 231</b>	<b>133</b>

Sumber/ Source : Dinas Kelautan dan Perikanan Kabupaten Seram Bagian Barat/ *Ocean and Fishery Service of Seram Bagian Barat Regency*

**Tabel 5.4.6. Keadaan Nelayan Tangkap di Kabupaten Seram Bagian Barat menurut Nilai Produksi, Biaya Eksploitasi, Sisa Nilai Produksi, Jumlah Nelayan, Pendapatan Perkapita dan Kecamatan, 2018**

*The Condition of Fisherman in Seram Bagian Barat by Production Value, Exploitation Price, Remant of Production Value, Fishermans Totally, Income Percapita and Subdistricts, 2018*

	Kecamatan Subdistrict	Nilai Produksi Production Value (Rp. 000)	Biaya Eksploitasi Exploitation Price (Rp. 000)	Sisa Nilai Produksi Remant of Production Value (Rp. 000)	Jumlah Nelayan Fisherman Totally (Orang/man)
	(1)	(2)	(3)	(4)	(5)
1	Huamual Belakang	11.406.164,52	1.140.616,45	10.265.548,07	4.018
2	Kepulauan Manipa	4.075.145,44	407.514,54	3.667.630,90	1.256
3	Seram Barat	8.578.958,28	857.895,83	7.721.062,45	3.844
4	Huamual	12.736.893,60	1.273.689,36	11.463.204,24	4.038
5	Kairatu	4.771.920,30	477.192,03	4.294.728,27	1.318
6	Kairatu Barat	2.461.085,90	246.108,59	2.214.977,31	1.035
7	Inamosol	96.031,50	9.603,15	86.428,35	-
8	Amalatu	890.298,07	89.029,81	801.268,26	754
9	Elpapatih	509.393,18	50.939,32	458.453,86	583
10	Taniwel	3.565.152,26	356.515,23	3.208.637,03	1.109
11	Taniwel Timur	1.146.514,66	114.651,47	1.031.863,19	867
	<b>Seram Bagian Barat 2018</b>	<b>50.237.557,70</b>	<b>5.023.755,77</b>	<b>45.213.801,93</b>	<b>18.822</b>
	<b>Seram Bagian Barat 2017</b>	<b>49 660 609</b>	<b>4 966 061</b>	<b>44 694 548</b>	<b>18 783</b>
	<b>Seram Bagian Barat 2016</b>	<b>49 417 516</b>	<b>4 941 752</b>	<b>44 475 764</b>	<b>18 597</b>

Lanjutan Tabel 5.4.6/ *Continued Table 5.4.6*

Kecamatan <i>Subdistrict</i>	Pendapatan Perkapita Rata-rata (Rp. 000) <i>Income Percapita Average (Rp.000)</i>		
	Pertahun <i>Yearly</i>	Perbulan <i>Monthly</i>	Perhari <i>Daily</i>
(1)	(2)	(3)	(4)
1 Huamual Belakang	2.554,890	212,908	7,097
2 Kepulauan Manipa	2.920,088	243,341	8,111
3 Seram Barat	2.008,601	167,383	5,579
4 Huamual	2.838,832	236,569	7,886
5 Kairatu	3.258,519	271,543	9,051
6 Kairatu Barat	2.140,075	178,340	5,945
7 Inamosol	-	-	-
8 Amalatu	1.062,690	88,557	2,952
9 Elpaputih	786,370	65,531	2,184
10 Taniwel	2.893,271	241,106	8,037
11 Taniwel Timur	1.190,154	99,179	3,306
<b>Seram Bagian Barat 2018</b>	<b>21.653</b>	<b>1.804</b>	<b>60</b>
<b>Seram Bagian Barat 2017</b>	<b>21.483</b>	<b>1.790</b>	<b>60</b>
<b>Seram Bagian Barat 2016</b>	<b>21.584</b>	<b>1.799</b>	<b>60</b>

Sumber/ Source : Dinas Kelautan dan Perikanan Kabupaten Seram Bagian Barat/ *Ocean and Fishery Service of Seram Bagian Barat Regency*

**Tabel 5.4.7. Keadaan Nelayan Budidaya di Kabupaten Seram Bagian Barat menurut Nilai Produksi, Biaya Eksploitasi, Sisa Nilai Produksi, Jumlah Nelayan, Pendapatan Perkapita dan Kecamatan, 2018**

*The Condition of Cultivation Fisherman in Seram Bagian Barat by Production Value, Exploitation Price, Remant of Production Value, Fishermans Totally, Income Percapita and Subdistricts, 2018*

	Kecamatan Subdistrict	Nilai Produksi Production Value (Rp. 000)	Biaya Eksploitasi Exploitation Price (Rp. 000)	Sisa Nilai Produksi Remant of Production Value (Rp. 000)	Jumlah Nelayan Fisherman Totally (Orang/man)
	(1)	(2)	(3)	(4)	(5)
1	Huamual Belakang	30	8	23	248
2	Kepulauan Manipa	-	-	-	27
3	Seram Barat	420	105	315	261
4	Huamual	300	75	225	25
5	Kairatu	1.216.020	304.005	912.015	191
6	Kairatu Barat	28.200	7.050	21.150	151
7	Inamosol	220.560	55.140	165.420	152
8	Amalatu	60	15	45	17
9	Elpapatih	-	-	-	3
10	Taniwel	690	173	518	33
11	Taniwel Timur	90	23	68	7
	<b>Seram Bagian Barat 2018</b>	<b>1 466 370</b>	<b>366 592</b>	<b>1 099 778</b>	<b>1 115</b>
	<b>Seram Bagian Barat 2017</b>	<b>2 274 806</b>	<b>568 702</b>	<b>1 706 105</b>	<b>1 069</b>
	<b>Seram Bagian Barat 2016</b>	<b>1 487 280</b>	<b>371 820</b>	<b>1 115 460</b>	<b>1 637</b>



Lanjutan Tabel 5.4.7/ *Continued Table 5.4.7*

Kecamatan <i>Subdistrict</i>		Pendapatan Perkapita Rata-rata (Rp. 000) <i>Income Percapita Average (Rp.000)</i>		
		Pertahun <i>Yearly</i>	Perbulan <i>Monthly</i>	Perhari <i>Daily</i>
(1)	(2)	(3)	(4)	
1	Huamual Belakang	0,091	0,008	0,000
2	Kepulauan Manipa			
3	Seram Barat	1,207	0,101	0,003
4	Huamual	-	-	-
5	Kairatu	4.774,948	397,912	13,264
6	Kairatu Barat	140,066	11,672	0,389
7	Inamosol	1.088,289	90,691	3,023
8	Amalatu	2,647	0,221	0,007
9	Elpaputih	-	-	-
10	Taniwel	15,682	1,307	0,044
11	Taniwel Timur	9,643	0,804	0,027
<b>Seram Bagian Barat 2018</b>		<b>6 032,57</b>	<b>502,714</b>	<b>16,757</b>
<b>Seram Bagian Barat 2017</b>		<b>11 303</b>	<b>942</b>	<b>31</b>
<b>Seram Bagian Barat 2016</b>		<b>11 624</b>	<b>969</b>	<b>32</b>

Sumber/ Source : Dinas Kelautan dan Perikanan Kabupaten Seram Bagian Barat/ *Ocean and Fishery Service of Seram Bagian Barat Regency*

**Tabel 5.4.8. Terumbu Karang, Hutan Mangrove dan Padang Lamun di Kabupaten Seram Bagian Barat menurut Luas, Kondisi, dan Kecamatan, 2018**  
***Coral, Mangrove and Lamun Plain in Seram Bagian Barat Regency by Vast, Condition, and Subdistrict, 2018***

Kecamatan <i>Subdistrict</i>	Kondisi Terumbu Karang <i>Coral Condition</i> (Ha)			
	Luas <i>Vast</i>	Baik <i>Good</i>	Rusak <i>Bad</i>	Reboisasi <i>Reforestation</i>
(1)	(2)	(3)	(4)	(5)
1 Huamual Belakang	1 701	1 301	401	-
2 Kepulauan Manipa	451	376	75	0
3 Seram Barat	1 728	1 298	431	0
4 Huamual	301	285	16	0
5 Kairatu	60	47	14	0
6 Kairatu Barat	7	5	2	0
7 Inamosol	0	0	0	0
8 Amalatu	103	89	14	0
9 Elpaputih	5	3	2	0
10 Taniwel	6	3	3	0
11 Taniwel Timur	4	3	1	0
<b>Seram Bagian Barat 2018</b>	<b>4 364</b>	<b>3 407</b>	<b>957</b>	<b>0</b>
<b>Seram Bagian Barat 2017</b>	<b>4 364</b>	<b>3 407</b>	<b>957</b>	<b>0</b>
<b>Seram Bagian Barat 2016</b>	<b>4 364</b>	<b>3 407</b>	<b>957</b>	<b>0</b>

Lanjutan Tabel 5.4.8/ *Continued Table 5.4.8*

Kecamatan <i>Subdistrict</i>	Kondisi Mangrove Mangrove Condition (Ha)			
	Luas <i>Vast</i>	Baik <i>Good</i>	Rusak <i>Bad</i>	Reboisasi <i>Reforestation</i>
(1)	(2)	(3)	(4)	(5)
1 Huamual Belakang	872	693	179	0
2 Kepulauan Manipa	284	264	21	0
3 Seram Barat	1 386	792	594	0
4 Huamual	16	14	2	0
5 Kairatu	6	5	1	0
6 Kairatu Barat	0	0	0	0
7 Inamosol	0	0	0	0
8 Amalatu	12	7	5	0
9 Elpapatih	0	0	0	0
10 Taniwel	0	0	-	-
11 Taniwel Timur	0	0	0	0
<b>Seram Bagian Barat 2018</b>	<b>2 575</b>	<b>1 774</b>	<b>801</b>	<b>0</b>
<b>Seram Bagian Barat 2017</b>	<b>2 575</b>	<b>1 774</b>	<b>801</b>	<b>0</b>
<b>Seram Bagian Barat 2016</b>	<b>2 575</b>	<b>1 774</b>	<b>801</b>	<b>0</b>

Lanjutan Tabel 5.4.8/ *Continued Table 5.4.8*

	Kecamatan <i>Subdistrict</i>	Kondisi Padang Lamun Lamun Plain Condition (Ha)			
		Luas <i>Vast</i>	Baik <i>Good</i>	Rusak <i>Bad</i>	Reboisasi <i>Reforestation</i>
	(1)	(2)	(3)	(4)	(5)
1	Huamual Belakang	503	429	74	0
2	Kepulauan Manipa	353	327	26	0
3	Seram Barat	511	421	90	0
4	Huamual	76	65	11	0
5	Kairatu	3	2	1	0
6	Kairatu Barat	0	0	0	0
7	Inamosol	0	0	0	0
8	Amalatu	1	1	0	0
9	Elpaputih	0	0	0	0
10	Taniwel	0	0	0	0
11	Taniwel Timur	0	0	0	0
<b>Seram Bagian Barat 2018</b>		<b>1 445</b>	<b>1 245</b>	<b>201</b>	<b>0</b>
<b>Seram Bagian Barat 2017</b>		<b>1 445</b>	<b>1 245</b>	<b>201</b>	<b>0</b>
<b>Seram Bagian Barat 2016</b>		<b>1 445</b>	<b>1 245</b>	<b>201</b>	<b>0</b>

Sumber/ Source : Dinas Kelautan dan Perikanan Kabupaten Seram Bagian Barat/ *Ocean and Fishery Service of Seram Bagian Barat Regency*

**Tabel 5.4.9. Hasil Perikanan Laut menurut Total Produksi, Produksi Keluar, Konsumsi Penduduk, Konsumsi Perkapita dan Kecamatan di Kabupaten Seram Bagian Barat, 2018**  
***Product of Fishery in Sea by Total of Production, Export, Production for Consumption, Consumption percapita and Subdistrict in Seram Bagian Barat Regency, 2018***

Kecamatan Subdistrict	Total Produksi Total Production (Ton)	Total Produksi Keluar Total Production Out (Ton)	Produksi Dikonsumsi Total Consumed (Ton)	Konsumsi Perkapita Perkapita Consumed (Kg)	Konsumsi Perkapita Perhari Consumption Percapita/ Day (Gram)	Konversi/Pe- nyusutan akibat Pengolahan, Umpan, dll (Kg)
(1)	(2)	(3)	(4)	(5)	(6)	(7)
1 Huamual Belakang	4753	2816	1912	58	158	25
2 Kepulauan Manipa	2050	1024	1020	135	371	7
3 Seram Barat	4865	2304	2549	72	198	13
4 Huamual	7040	3200	3824	81	221	17
5 Kairatu	2499	1280	1211	49	133	8
6 Kairatu Barat	1281	640	637	45	124	4
7 Inamosol	64	0	64	11	29	0
8 Amalatu	448	224	223	19	51	1
9 Elpaputih	256	128	127	25	68	1
10 Taniwel	1794	896	892	58	159	6
11 Taniwel Timur	573	285	287	40	110	2
<b>2018</b>	<b>25625</b>	<b>12795</b>	<b>12745</b>	<b>61</b>	<b>168</b>	<b>85</b>
<b>2017</b>	<b>25 273</b>	<b>12 773</b>	<b>12 404</b>	<b>74</b>	<b>2 082</b>	<b>96</b>

Sumber/ Source : Dinas Kelautan dan Perikanan Kabupaten Seram Bagian Barat/ *Ocean and Fishery Service of Seram Bagian Barat Regency*

**Tabel 5.4.10. Pemanfaatan Produksi Perikanan di Kabupaten Seram Bagian Barat Menurut Jenis Pemanfaatan, Volume, dan Persentase, 2018**  
**Utilization of Exploitation of Fishery Production in Seram Bagian Barat Regency by Kind of Utilization, Volumme and Percentage, 2018**

Uraian Description	Ikan Laut Sea Fish (Ton)		Ikan Darat Ground Fish (Ton)	
	2017	2018	2017	2018
	(2)	(3)	(4)	(5)
1 Ekspor/ <i>Exported</i>	0	0	0	0
2 Antar Pulau/ <i>Inter Island</i>	24.357,1	25.088,4	316,3	350,5
3 Produksi Terbuang/ <i>Production of Waste</i>	124,5	84,61	0	0
4 Produksi yang Dikonsumsi Masyarakat Kabupaten Seram Bagian Barat/ <i>Production is Consumed by The The Public Seram Bagian Barat Regency</i>	12.433,6	12.560,21	97,4	184,9

Sumber/ Source : Dinas Kelautan dan Perikanan Kabupaten Seram Bagian Barat/ *Ocean and Fishery Service of Seram Bagian Barat Regency*

**Tabel 5.4.11. Hasil Perikanan di Kabupaten Seram Bagian Barat menurut Produksi, Nilai Produksi, dan Kecamatan , 2018**  
***The Fisheries Result in Seram Bagian Barat Regency by Production, Production Value, and Subdistricts, 2018***

Kecamatan Subdistrict	Produksi Production (Ton)			Nilai Value (Rp. 000)		
	Laut Sea Fish	Darat Land Fish	Jumlah Total	Laut Sea Fish	Darat Land Fish	Jumlah Total
(1)	(2)	(3)	(4)	(5)	(6)	(7)
1 Huamual Belakang	5.729,13	0,0	5.729,13	25.553.307	0	25.553.307
2 Kepulauan Manipa	2.037,57	0,0	2.037,57	4.075.145	0	4.075.145
3 Seram Barat	4.451,17	6,5	4.457,71	9.431.465	13.080	9.444.545
4 Huamual	6.368,45	0,0	6.368,45	12.736.894	0	12.736.894
5 Kairatu	2.392,46	90,8	2.483,24	4.771.969	1.235.340	6.007.309
6 Kairatu Barat	1.269,08	4,4	1.273,48	2.962.106	33.240	2.995.346
7 Inamosol	48,02	15,7	63,73	96.032	222.000	318.032
8 Amalatu	445,15	0,6	445,72	890.298	1.140	891.438
9 Elpaputih	254,70	0,0	254,70	509.393	0	509.393
10 Taniwel	1.782,58	0,3	1.782,88	3.565.152	600	3.565.752
11 Taniwel Timur	573,26	0,0	573,26	1.146.515	0	1.146.515
<b>Seram Bagian Barat 2018</b>	<b>25 352</b>	<b>118,3</b>	<b>25 470</b>	<b>65 738 276</b>	<b>1 505 400</b>	<b>67 243 676</b>
<b>Seram Bagian Barat 2017</b>	<b>25 054</b>	<b>112</b>	<b>25 166</b>	<b>59 995 403</b>	<b>2 279 316</b>	<b>62 274 719</b>
<b>Seram Bagian Barat 2016</b>	<b>24 902</b>	<b>91</b>	<b>24 992</b>	<b>54 953 579</b>	<b>1 754 200</b>	<b>56 707 779</b>

Sumber/ Source : Dinas Kelautan dan Perikanan Kabupaten Seram Bagian Barat/ *Ocean and Fishery Service of Seram Bagian Barat Regency*

5.5. KEHUTANAN/ FORESTRY

**Tabel 5.5.1. Luas Kawasan Hutan dan Perairan Menurut Kecamatan di Kabupaten Seram Bagian Barat (hektar), 2018**  
**Forest and Inland Water Area by Subdistrict in Seram Bagian Barat Regency (hectare), 2018**

Jenis Hutan Type of Forest		2017	2018
(1)		(2)	(3)
1	Hutan Lindung/ <i>Protection Forest</i>	124 699	124 699
2	Hutan Konservasi/ <i>Conservation Forest</i>	32 219	32 219
3	Hutan Produksi/ <i>Production Forest</i>		
	a. Terbatas/ <i>Limited</i>	156 045	156 045
	b. Tetap/ <i>Permanent</i>	9 810	9 810
	c. Konversi/ <i>Convertible</i>	91 632	91 632
<b>Seram Bagian Barat</b>		<b>414 405</b>	<b>414 405</b>

Sumber/ Source : Dinas Kehutanan Kabupaten Seram Bagian Barat/ *Forestry Service of Maluku Province*



**Tabel 5.5.2. Produksi Kayu Hutan Menurut Jenis Produksi di Kabupaten Seram Bagian Barat (m<sup>3</sup>), 2014–2018**  
**Table**  
***Timber Production by Type of Product in Seram Bagian Barat Regency (m<sup>3</sup>), 2014–2018***

Tahun Year	Kayu Bulat Logs	Kayu Gergajian Sawn Timber	Kayu Lapis Plywood
(1)	(2)	(3)	(4)
2014	0,00	2 397,5258	0,00
2015	155,70	3 123,5246	0,00
2016	626,20	3 357,0310	0,00
2017	1 851,42	567,5229	0,00
2018	13 358,41	724,8301	0,00

Sumber/ Source : Dinas Kehutanan Kabupaten Seram Bagian Barat/ *Forestry Service of Maluku Province*

Catatan/note : *penulisan angka di belakang koma terdiri dari 4 (empat) digit berdasarkan SNI-01-5008.1-1999 tentang Kayu Gergajian Rimba.*



# Industri, Energi, dan Konstruksi

Industry, Energy  
and Construction

B A B  
Chapter

6

11.324

Perusahaan  
*Establishments*

**Produksi  
Listrik**

37.537.349 KWh





**PENJELASAN TEKNIS**

1. Pengumpulan data industri besar dan sedang dilakukan melalui Survei Industri Besar dan Sedang yang dilaksanakan setiap tahun secara lengkap (sensus) sejak tahun 1975. Survei Industri Besar dan Sedang mencakup semua perusahaan industri yang mempunyai tenaga kerja 20 orang atau lebih dengan menggunakan kuesioner II A.
2. Klasifikasi industri yang digunakan dalam survei ini berdasar kepada Klasifikasi Baku Lapangan Usaha Indonesia (KBLI). KBLI adalah klasifikasi lapangan usaha yang berdasar kepada *International Standard Industrial Classification of All Economic Activities* (ISIC) revisi 4 yang telah disesuaikan dengan kondisi Indonesia.
3. **Industri manufaktur** adalah suatu kegiatan ekonomi yang melakukan kegiatan mengubah suatu barang dasar secara mekanis, kimia, atau dengan tangan sehingga menjadi barang jadi/setengah jadi, dan atau barang yang kurang nilainya menjadi barang yang lebih tinggi nilainya, dan sifatnya lebih dekat kepada pemakai akhir. Termasuk dalam kegiatan ini adalah jasa industri dan pekerjaan perakitan.

**TECHNICAL NOTES**

1. *Data collection of large and medium scale manufacturing is conducted through The Large and Medium Manufacturing Establishment Survey that has been done annually for all industries (census) since 1975. Large and Medium Manufacturing Establishment Survey covers all manufactures/industries with 20 workers or more by questionnaire II A.*
2. *The industrial clasification adopted in this survey refers to the Klasifikasi Baku Lapangan Usaha Indonesia (KBLI). KBLI is classification of economic activities based on the International Standard Industrial Classification of All Economic Activities (ISIC rev 4) that has been modified according to the local condition in Indonesia.*
3. **Manufacturing industry** *is defined as an economic activity processing basic goods mechanically, chemicals or manually into final or intermediate goods, It is also defined as processing of lower value goods into higher value goods as final or intermediate products. The activities also include services for manufacturing and assembling.*

4. **Jasa industri** adalah kegiatan industri yang melayani keperluan pihak lain. Pada kegiatan ini bahan baku disediakan oleh pihak lain sedangkan pihak pengolah hanya melakukan pengolahannya dengan mendapat imbalan sebagai balas jasa (upah maklon).
4. **Services for manufacturing** is defined as a manufacturing activity which serving other manufacturing establishments. In this case, raw materials are supplied by others while the workers are paid as a compensation for processing raw materials.
5. **Perusahaan atau usaha industri** adalah suatu unit (kesatuan) usaha yang melakukan kegiatan ekonomi, bertujuan menghasilkan barang atau jasa, terletak pada suatu bangunan atau lokasi tertentu, dan mempunyai catatan administrasi tersendiri mengenai produksi dan struktur biaya serta ada seorang atau lebih yang bertanggung jawab atas usaha tersebut.
5. **A manufacturing establishment** is defined as a production unit engaged in economic activity, producing goods or services, located in a building or in a certain location, keeping a business record concerning the production and cost structure, and having a person or more that are responsible to those activities.
6. Industri manufaktur dikelompokkan ke dalam 4 golongan berdasarkan banyaknya pekerja, yaitu: industri besar (100 orang pekerja atau lebih), industri sedang/menengah (20–99 orang pekerja), industri kecil (5–19 orang pekerja), dan industri mikro (1–4 orang pekerja).
6. **Manufacturing industries** are categorized into four groups, based on the number of employees: large scale manufacturing (100 employees or more), medium scale manufacturing (20–99 employees), small scale manufacturing (5–19 employees), and micro industry (1–4 employees).

7. Pelanggan adalah individu atau kelompok, baik rumah tangga, perusahaan atau institusi non profit yang membeli air bersih dari perusahaan air bersih.
7. *Customers are individuals or groups, whether household, company or non-profit institutions that buy water supply from water supply establishment.*
8. Air disalurkan adalah volume air bersih dari perusahaan air bersih.
8. *Distributed water is the volume of water supply from water supply establishment.*

<https://sbbkab.bps.go.id>

**ULASAN**

**DESCRIPTION**

**Industri**

Berdasarkan data dari Dinas Perindustrian, Perdagangan dan Tenaga Kerja, jumlah perusahaan industri di Kabupaten Seram Bagian Barat tahun 2018 adalah 11.324 perusahaan dengan nilai produksi sebesar 815.366.869.000 rupiah. Dengan nilai produksi tersebut dapat mendorong penyerapan tenaga kerja sebesar 46.591 orang.

Nilai produksi terbesar pada tahun 2018 berada pada industri bahan kimia dan barang dari bahan kimia yaitu sebesar 638.849.400.000 dengan jumlah perusahaan sebanyak 3.528 dan tenaga kerja sebanyak 33.939 orang.

**Energi**

Sebagian besar kebutuhan listrik baik industri maupun rumah tangga di Seram Bagian Barat dilayani oleh Perusahaan Listrik Negara (PLN). Sumber tenaga listrik PLN berasal dari pembangkit listrik tenaga diesel (PLTD).

Tahun 2017, daya terpasang sebesar 48.560 kwh dengan jumlah pelanggan listrik sebanyak 27.607 pelanggan.

**Industry**

*Based on Industrial Trade and Investment in Seram Bgalian Barat Regency in 2018 that 11.324 establishments with production value of 815,366,869,000 rupiah. These production value affect the absorption of labor of 46.591 people.*

*The biggest of production value in 2018 is industry of food in the amount 31,757,409,000 with 1,369 establishment and 2,746 of labor.*

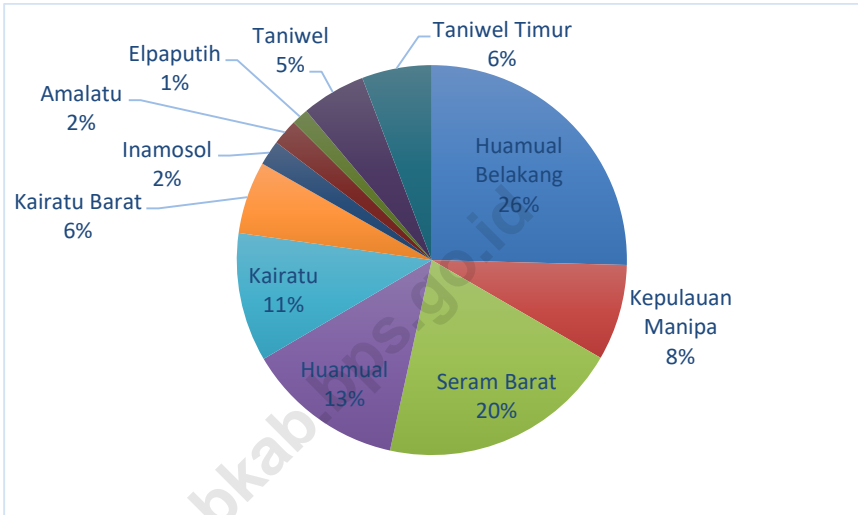
**Energy**

*In Seram Bagian Barat, The State-owned Electricity Company (PLN) supplies almost of electricity demand either for manufacturing establishments or household. The source of electric power of PLN came from diesel electric power generator (PLTD).*

*In 2017, total capacity was 48,560 kwh, with 27,607 registered electricity customers.*

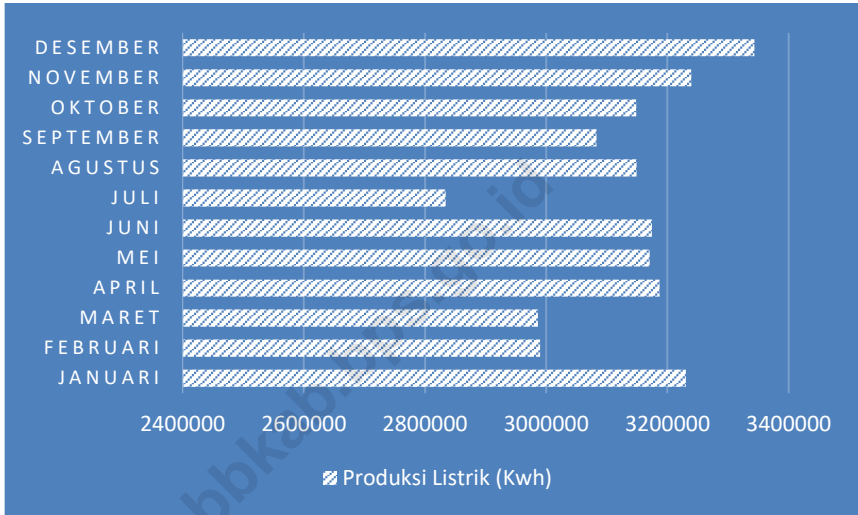


**Gambar 6.1. Persentase Jumlah Unit Usaha Industri Menurut Kecamatan di Kabupaten Seram Bagian Barat, 2018**  
**Picture** *Percentage of Total Industrial Business Units by Sub-district in Seram Bagian Barat Regency, 2018*



Sumber/Source: Dinas Perindustrian, Perdagangan dan Tenaga Kerja Kabupaten Seram Bgaian Barat/ Industry, Trade and Labor Service of Seram Bagian Barat Regency

**Gambar 6.2. Jumlah Produksi Listrik PT. PLN (Persero) menurut bulan di Kabupaten Seram Bagian Barat, 2018**  
**Picture Total Electricity Production of PT. PLN (Persero) by month in Seram Bgalian Barat Regency, 2018**



Sumber/ Source : PLN Rayon Piru / PLN Rayon Piru

## 6.1. INDUSTRI/INDUSTRY

**Tabel 6.1.1. Jumlah Unit Usaha, Tenaga Kerja, dan Nilai Produksi Menurut Kelompok Industri dan Kecamatan di Kabupaten Seram Bagian Barat, 2018**  
***Number of Endeavour Units, Employment, and Production Value Industrial Company by The Groups and Subdistricts in Seram Bagian Barat Regency, 2018***

	Kecamatan Subdistrict	Unit Usaha/ Endeavour Units			
		IHPK	IA	ILMK	Jumlah
	(1)	(2)	(3)	(4)	(5)
1	Huamual Belakang	1 890	873	113	2 876
2	Kepulauan Manipa	376	453	72	901
3	Seram Barat	1 499	622	154	2 275
4	Huamual	463	978	42	1 483
5	Kairatu	262	893	55	1 210
6	Kairatu Barat	114	541	26	681
7	Inamosol	179	45	11	235
8	Amalatu	117	112	17	246
9	Elpaputih	96	47	13	156
10	Taniwel	365	211	28	604
11	Taniwel Timur	273	347	37	657
<b>Seram Bagian Barat 2018</b>		<b>5 634</b>	<b>5 122</b>	<b>568</b>	<b>11 324</b>

Lanjutan Tabel 6.1.1/ *Continued Table 6.1.1*

	Kecamatan Subdistrict	Tenaga Kerja/ <i>Employment</i> (orang/ <i>Person</i> )			
		IHPK	IA	ILMK	Jumlah
	(1)	(2)	(3)	(4)	(5)
1	Huamual Belakang	13 230	1 746	113	15 089
2	Kepulauan Manipa	2 256	453	144	2 853
3	Seram Barat	11 992	1 244	462	13 698
4	Huamual	2 315	978	84	3 377
5	Kairatu	1 310	1 786	165	3 261
6	Kairatu Barat	797	587	78	1 462
7	Inamosol	895	135	22	1 052
8	Amalatu	702	224	34	960
9	Elpaputih	576	141	24	741
10	Taniwel	1 825	422	28	2 275
11	Taniwel Timur	1 092	694	37	1 823
<b>Seram Bagian Barat 2018</b>		<b>36 990</b>	<b>8 410</b>	<b>1 191</b>	<b>46 591</b>

Lanjutan Tabel 6.1.1/ *Continued Table 6.1.1*

Kecamatan Subdistrict	Nilai Produksi/ <i>Production Value</i> (Rp.000)			
	IHPK	IA	ILMK	Jumlah
(1)	(2)	(3)	(4)	(5)
1 Huamual Belakang	226 800 000	11 785 500	8 403 810	246 989 310
2 Kepulauan Manipa	45 168 165	5 889 000	5 354 640	56 411 805
3 Seram Barat	187 562 375	8 397 000	11 452 470	207 411 845
4 Huamual	62 907 810	12 714 000	3 123 540	78 745 350
5 Kairatu	28 820 000	12 055 500	4 090 350	44 965 850
6 Kairatu Barat	18 262 800	7 033 000	1 933 620	27 229 420
7 Inamosol	14 320 000	677 869	818 070	15 815 939
8 Amalatu	21 118 500	2 240 000	1 264 290	24 622 790
9 Elpaputih	17 328 000	698 000	966 810	18 992 810
10 Taniwel	45 690 700	2 848 500	2 082 360	50 621 560
11 Taniwel Timur	36 991 500	3 817 000	2 751 690	43 560 190
<b>Seram Bagian Barat 2018</b>	<b>704 969 850</b>	<b>68 155 369</b>	<b>42 241 650</b>	<b>815 366 869</b>

Sumber/*Source*: Dinas Perindustrian, Perdagangan dan Tenaga Kerja Kabupaten Seram Bgajian Barat/ *Industry, Trade and Labor Service of Seram Bagian Barat Regency*

**Tabel 6.1.2. Jumlah Perusahaan, Tenaga Kerja, dan Nilai Produksi Menurut Klasifikasi Industri di Kabupaten Seram Bagian Barat, 2018**  
**Number of Establishment, Employees, and Production Value by Industrial Classification in Seram Bagian Barat Regency, 2018**

Kode Code	Klasifikasi Industri Industrial Classification	Perusahaan Establishments	Tenaga Kerja Employee	Nilai Produksi Production Value(Rp.000)
	(1)	(2)	(3)	(4)
10	Makanan	2 608	4 746	36 338 769
11	Minuman	2 423	3 452	4 902 900
12	Pengolahan Tembakau	-	-	-
13	Tekstil	-	-	-
14	Pakaian Jadi	31	67	896 700
15	Kulit, barang dari kulit dan alas kaki	4	14	232 000
16	Kayu, barang dari kayu dan gabus (tidak termasuk furnitur) dan barang anyaman sejenisnya	523	1 167	2 256 500
17	Kertas dan barang dari kertas	32	72	1 452 350
18	Percetakan dan reproduksi media rekaman	151	321	28 825 450
19	Produk dari batu bara dan pengilangan minyak bumi	-	-	-
20	Bahan kimia dan barang dari bahan kimia	3 528	33 939	638 849 400
21	Farmasi, produk obat kimia dan obat tradisional	153	367	1 005 700
22	Karet, barang dari karet dan plastik	-	-	-
23	Barang galian bukan logam	1 273	1 273	11 850 000
24	Logam dasar	-	-	-
25	Barang logam bukan mesin dan peralatannya	54	112	806 000
26	Komputer, barang elektronik dan optik	-	-	-
27	Peralatan listrik	66	3	60 000
28	Mesin dan Perlengkapan ytdl	-	-	-
29	Kendaraan bermotor, trailer dan semi trailer	12	25	7 272 000
30	Alat angkutan lainnya	10	106	1 847 000
31	Furnitur	278	539	50 561 600
32	Pengolahan lainnya	56	131	25 785 000
33	Jasa Reparasi dan Pemasangan Mesin dan Peralatan	122	257	2 425 500
<b>Seram Bagian Barat 2018</b>		<b>11 324</b>	<b>46 591</b>	<b>815 366 869</b>

Sumber/Source: Dinas Perindustrian, Perdagangan dan Tenaga Kerja Kabupaten Seram Bgaian Barat/ Industry, Trade and Labor Service of Seram Bagian Barat Regency

**Tabel 6.1.3. Jumlah Perusahaan Perdagangan Barang dan Jasa dan Penyerapan Tenaga Kerja Menurut Kecamatan di Kabupaten Seram Bagian Barat, 2018<sup>-1</sup>**  
**Number of Goods and Service Trade Company and Employment Absorbtion by Subdistrict in Seram Bagian Barat Regency, 2018<sup>-1</sup>**

	Kecamatan <i>Subdistrict</i>	Golongan Usaha/ <i>Endeavour Group</i>			Jumlah <i>Total</i>
		Perusahaan Kecil <i>Small Trade Company</i>	Perusahaan Menengah <i>Middle Trade Company</i>	Perusahaan Kecil <i>Big Trade Company</i>	
	(1)	(2)	(3)	(4)	(5)
1	Huamual Belakang	4	1	-	5
2	Kepulauan Manipa	1	-	-	1
3	Seram Barat	-	24	5	29
4	Huamual	11	4	-	15
5	Kairatu	49	18	4	71
6	Kairatu Barat	29	3	1	33
7	Inamosol	1	-	-	1
8	Amalatu	3	2	-	5
9	Elpaputih	3	-	-	3
10	Taniwel	17	3	-	20
11	Taniwel Timur	1	-	-	1
<b>Seram Bagian Barat 2017</b>		<b>119</b>	<b>55</b>	<b>10</b>	<b>184</b>
<b>Seram Bagian Barat 2016</b>		<b>115</b>	<b>14</b>	<b>5</b>	<b>134</b>

Sumber/Source: Dinas Perindustrian, Perdagangan dan Tenaga Kerja Kabupaten Seram Bgaian Barat/ *Industry, Trade and Labor Service of Seram Bagian Barat Regency*

Catatan/Note : <sup>1)</sup>Data tidak tersedia/Data not available

**Tabel 6.1.4. Jumlah dan Penyebaran UMKM Menurut Kecamatan di Kabupaten Seram Bagian Barat, 2018**  
**Number of Micro, Small and Middle Scale Industry by Subdistrict in Seram Bagian Barat Regency 2018**

	<b>Kecamatan Subdistrict</b>	<b>Usaha Mikro Micro Scale</b>	<b>Usaha Kecil Small Scale</b>	<b>Usaha Menengah Middle Scale</b>
	(1)	(2)	(3)	(4)
1	Huamual Belakang	252	2	-
2	Kepulauan Manipa	-	-	-
3	Seram Barat	978	30	14
4	Huamual	223	11	-
5	Kairatu	1 114	65	3
6	Kairatu Barat	243	8	-
7	Inamosol	-	-	-
8	Amalatu	141	8	-
9	Elpaputih	40	1	-
10	Taniwel	309	5	-
11	Taniwel Timur	53	-	-
	<b>Seram Bagian Barat 2018</b>	<b>3 353</b>	<b>130</b>	<b>17</b>
	<b>Seram Bagian Barat 2017</b>	<b>3 866</b>	<b>96</b>	<b>-1</b>
	<b>Seram Bagian Barat 2016</b>	<b>2 123</b>	<b>78</b>	<b>-1</b>

Sumber/Source: Dinas Koperasi dan UKM Kabupaten Seram Bagian Barat/ *Cooperation and UKM Seram Bagian Barat Regency*

Catatan/Note : <sup>1)</sup>Data tidak tersedia/Data not available



## 6.2. ENERGI/ENERGY

**Tabel 6.2.1. Daya, Produksi, dan Distribusi Listrik PT. PLN (Persero) menurut bulan pada Cabang/Ranting PLN Piru di Kabupaten Seram Bagian Barat, 2018**  
**Capacity, Production, and Distribution of Electricity of State Electricity Company at Branch Level in Piru by month, Seram Bagian Barat Regency, 2018**

Tahun/Year	Daya Capacity(KW)	Produksi Listrik Production (KWh)	Listrik Terjual Electricity Sold (KWh)	Dipakai Sendiri Own Usage (KWh)	Susut/ Hilang Shrined (KWh)
(1)	(2)	(3)	(4)	(5)	(6)
Januari/January	3 980	3 230 711	1 994 468	- <sup>1</sup>	1 219 468
Februari/February	3 980	2 990 107	2 044 283	- <sup>1</sup>	929 018
Maret/March	3 980	2 986 300	2 447 970	8 743	503 458
April/April	3 980	3 187 306	2 565 313	4 747	598 929
Mei/May	3 980	3 170 591	2 539 664	4 933	582 422
Juni/June	3 980	3 174 627	2 699 238	6 707	405 947
Juli/July	3 980	2 834 211	2 563 165	6 584	221 834
Agustus/August	3 980	3 148 859	2 731 719	7 265	372 353
September/September	3 980	3 082 775	2 630 203	7 200	383 167
Oktober/October	3 980	3 148 748	2 766 624	6 535	298 945
November/November	4 380	3 239 706	2 791 109	6 412	349 552
Desember/December	4 380	3 343 408	2 446 360	7 418	877 945
Jumlah/Total	<b>48 560</b>	<b>37 537 349</b>	<b>30 220 116</b>	<b>66 544</b>	<b>6 743 038</b>

Sumber/ Source : PLN Rayon Piru / PLN Rayon Piru

Catatan/ Note : <sup>1</sup>Data tidak tersedia / Data not available

**Tabel 6.2.2. Jumlah Pelanggan Listrik Menurut Kecamatan di Cabang/Ranting PLN Piru Kabupaten Seram Bagian Barat, 2016–2018**  
**Number of Registered Electricity Costumers of State Electricity Company at Branch Level in Piru by Subdistrict in Seram Bagian Barat Regency, 2016–2018**

	Kecamatan Subdistrict	2016	2017	2018
	(1)	(5)	(6)	(7)
1	Huamual Belakang	1 312	1 554	2 381
2	Kepulauan Manipa	.. <sup>2</sup>	.. <sup>2</sup>	.. <sup>2</sup>
3	Seram Barat	3 320	3 945	5 629
4	Huamual- <sup>2</sup>	1 533	1 820	2 968
5	Kairatu	.. <sup>1</sup>	.. <sup>1</sup>	7 394
6	Kairatu Barat	.. <sup>1</sup>	.. <sup>1</sup>	1 452
7	Inamosol	.. <sup>2</sup>	.. <sup>2</sup>	.. <sup>2</sup>
8	Amalatu	.. <sup>2</sup>	.. <sup>2</sup>	.. <sup>2</sup>
9	Elpaputih	.. <sup>2</sup>	.. <sup>2</sup>	.. <sup>2</sup>
10	Taniwel	333	852	1 997
11	Taniwel Timur	185	864	1 463
	<b>Jumlah/Total</b>	<b>6 683-<sup>2</sup></b>	<b>9 035-<sup>2</sup></b>	<b>23 284-<sup>2</sup></b>

Sumber/ Source : PLN Rayon Piru / PLN Rayon Piru

Catatan/ Note :

<sup>1</sup>Data tidak tersedia / Data not available

<sup>2</sup>Data untuk Kepulauan Manipa ada di PLN Hitu; data untuk Kecamatan Huamual hanya mencakup sampai Uhe; data untuk Kecamatan Kairatu, Kairatu Barat, Inamosol, Amalatu, dan Elpaputih ada di PLN Kairatu.

# Perdagangan

Trade

## BAB Chapter 7

Perusahaan Perdagangan  
Barang dan Jasa  
*Goods and Service Trade*

184

Unit

Simpanan  
di Koperasi  
*Deposits in  
Cooperative*

2,07  
Miliar  
*Billion*





**ULASAN**

Kegiatan perdagangan merupakan usaha jasa yang menghubungkan antara produsen dengan konsumen, mempunyai fungsi kebutuhan waktu dan tempat. Keuntungan kegiatan perdagangan selain memindahkan barang dari suatu tempat ke tempat lain juga mengangkut barang ke tempat yang mempunyai nilai lebih tinggi.

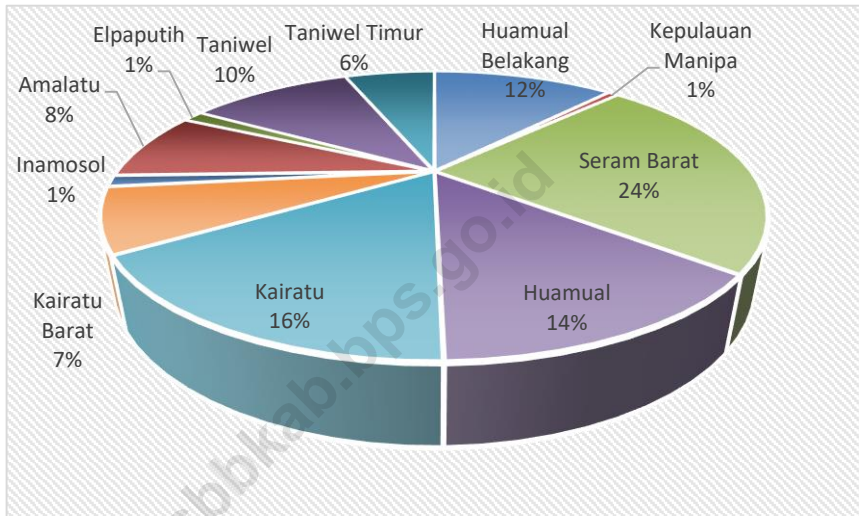
Jumlah koperasi di Seram Bagian Barat tahun 2018 mencapai 153 unit, terdiri dari 20 unit KUD, 1 unit KOPKAR dan 132 unit koperasi lainnya. Pada tahun 2018 jumlah anggota koperasi di Kabupaten Seram Bagian Barat mencapai 5867 orang.

**DESCRIPTION**

*Trade activity is serviced establishment which is linked between producer and consumer, has a function Time and Place Utility. The advantages of trade activity are not only to move goods from ones place to other places that has more values.*

*The number of cooperatives in West Seram in 2018 reached 153 units, consisting of 20 KUD units, 1 KOPKAR unit and 132 other cooperative units. In 2018 the number of cooperative members in West Seram Regency reached 5867 people.*

**Gambar 7.1** **7.1** **Percentase Jumlah Koperasi menurut Kecamatan di Kabupaten Seram Bagian Barat, 2018**  
**Picture** **Percentage of Koperasi by Sub-district in Seram Bagian Barat Regency, 2018**



Sumber/Source: Dinas Koperasi dan UKM Kabupaten Seram Bagian Barat/ Cooperation Small and UKM Seram Bagian Barat Regency

**Tabel 7.1. Jumlah Perusahaan Perdagangan Barang dan Jasa Menurut Kecamatan di Kabupaten Seram Bagian Barat, 2017<sup>-1</sup>**  
**Number of Goods and Service Trade Company by Subdistrict in Seram Bagian Barat, 2017<sup>-1</sup>**

		Golongan Usaha/ Endeavour Group			
Kecamatan Subdistrict		Perusahaan Kecil Small Trade Company	Perusahaan Menengah Middle Trade Company	Perusahaan Besar Big Trade Company	Jumlah Total
(1)		(2)	(3)	(4)	(5)
1	Huamual Belakang	4	1	-	5
2	Kepulauan Manipa	1	-	-	1
3	Seram Barat	-	24	5	29
4	Huamual	11	4	-	15
5	Kairatu	49	18	4	71
6	Kairatu Barat	29	3	1	33
7	Inamosol	1	-	-	1
8	Amalatu	3	2	-	5
9	Elpaputih	3	-	-	3
10	Taniwel	17	3	-	20
11	Taniwel Timur	1	-	-	1
<b>Seram Bagian Barat 2017</b>		<b>119</b>	<b>55</b>	<b>10</b>	<b>184</b>
<b>Seram Bagian Barat 2016</b>		<b>115</b>	<b>14</b>	<b>5</b>	<b>134</b>

Sumber/Source: Dinas Perindustrian, Perdagangan dan Tenaga Kerja Kabupaten Seram Bagian Barat/ Industrial, Trade and Employment Service Seram Bagian Barat Regency

Catatan/Note : <sup>1)</sup>Data tidak tersedia/Data not available

**Tabel 7.2. Jumlah Koperasi Menurut Jenis Koperasi dan Kecamatan di Kabupaten Seram Bagian Barat, 2018**  
**Number of Koperasi by Type of Cooperative and Subdistrict in Seram Bagian Barat Regency, 2018**

	Kecamatan Subdistrict	KUD	KPR	KOPKAR	Lainnya Other	Jumlah Total
	(1)	(2)	(3)	(4)	(5)	(6)
1	Huamual Belakang	1	-	-	17	18
2	Kepulauan Manipa	-	-	-	1	1
3	Seram Barat	2	-	-	34	36
4	Huamual	3	-	-	18	21
5	Kairatu	5	-	-	20	25
6	Kairatu Barat	1	-	1	9	11
7	Inamosol	-	-	-	2	2
8	Amalatu	2	-	-	10	12
9	Elpaputih	-	-	-	2	2
10	Taniwel	4	-	-	12	16
11	Taniwel Timur	2	-	-	7	9
	<b>Seram Bagian Barat 2018</b>	<b>20</b>	<b>0</b>	<b>1</b>	<b>132</b>	<b>153</b>
	<b>Seram Bagian Barat 2017</b>	<b>20</b>	<b>0</b>	<b>1</b>	<b>132</b>	<b>153</b>
	<b>Seram Bagian Barat 2016</b>	<b>20</b>	<b>0</b>	<b>1</b>	<b>130</b>	<b>151</b>

Sumber/Source: Dinas Koperasi dan UKM Kabupaten Seram Bagian Barat/ Cooperation Small and UKM Seram Bagian Barat Regency



**Tabel 7.3. Perkembangan Koperasi di Kabupaten Seram Bagian Barat, 2014-2018**  
**Table 7.3. Growth of Koperasi in Seram Bagian Barat Regency, 2014-2018**

Uraian Description	2014	2015	2016	2017	2018
(1)	(2)	(3)	(4)	(5)	(6)
Jumlah Koperasi Number of Cooperatives	146	151	153	153	153
Anggota (Orang) Number of Members	5 658	5 867	5 867	5 867	5 867
Simpanan (Rp 000) Deposits	2 042 110	2 070 025	2 070 025	2 070 025	2 070 025
Cadangan (Rp 000) Reserve	321 405	321 405	321 405	321 405	321 405
Volume Usaha (Rp 000) Business Volume	8 019 282	8 162 502	8 162 502	8 162 502	8 162 502
Dana-Dana <sup>1</sup> (Rp 000) Funds <sup>1</sup>	.1	.1	.1	.1	.1
Hutang (Rp 000) Debets	.1	.1	.1	.1	.1
Piutang (Rp 000) Credits	.1	.1	.1	.1	.1
Sisa Hasil Usaha (Rp 000) Profit	948 014	983 704	983 704	983 704	983 704

Sumber/Source: Dinas Koperasi dan UKM Kabupaten Seram Bagian Barat/ Cooperation Small and UKM Seram Bagian Barat Regency

Catatan/ Note : <sup>1</sup>Data tidak tersedia / Data not available

**Tabel 7.4. Jumlah Ekspor dan Antar Pulau Serta Nilai Komoditi Perikanan Menurut Jenis Ikan dan Tujuan di Kabupaten Seram Bagian Barat, 2018**  
**Number of Export and Island to Island Commodities Value of Fishery by Type of Fish and Destination in Seram Bagian Barat Regency, 2018**

Jenis Ikan Fish Type	Ekspor Export		Antar Pulau Island to Island	
	Volume Volume (Ton)	Nilai Value (Rp. 000)	Volume Volume (Ton)	Nilai Value (Rp. 000)
(1)	(2)	(3)	(4)	(5)
I Jenis Ikan/ Fishing	0	0	12 544	77 423 133
Tuna	0	0	368	1 840 313
Cakalang	0	0	1 478	7 390 800
Layang/ Momar	0	0	1 255	6 273 225
Tongkol	0	0	1 597	7 984 200
Selar/ Kawalinya	0	0	439	2 196 525
Kerapu Hidup	0	0	50	14 951 250
Ikan Dasar Fillet	0	0	3 164	15 818 138
Jenis Ikan Lainnya	0	0	4 194	20 968 683

Lanjutan Tabel 7.4/ *Continued Table 7.4*

Jenis Ikan <i>Fish Type</i>	Eksport <i>Export</i>		Antar Pulau <i>Island to Island</i>	
	Volume <i>Volume</i> (Ton)	Nilai <i>Value</i> (Rp. 000)	Volume <i>Volume</i> (Ton)	Nilai <i>Value</i> (Rp. 000)
(1)	(2)	(3)	(4)	(5)
<b>II Bukan Ikan/ <i>Non Fishing</i></b>	<b>0</b>	<b>0</b>	<b>88,12</b>	<b>756.004</b>
Udang Karang	0	0	3,1	61.920
Udang Lainnya	0	0	4,1	81.600
Kepiting Bakau	0	0	7,9	158.720
Udang Lobster	0	0	2,0	39.680
Rajungan	0	0	5,6	56.400
Penyu	0	0	3,7	73.600
Teripang	0	0	0,1	1.600
Cumi-Cumi	0	0	18,1	90.400
Gurita	0	0	16,3	81.416
Sotong	0	0	11,4	57.160
Lola/ Susu Bundar	0	0	1,4	7.016
Tiram	0	0	5,9	29.416
Binatang Berkulit Keras Lainnya	0	0	8,5	17.076

Sumber/*Source*: Dinas Kelautan dan Perikanan Kabupaten Seram Bagian Barat/ *Ocean and Fishery Service of Seram Bagian Barat Regency*



# Hotel dan Pariwisata

## Hotel and Tourism

# BAB

## Chapter

# 8

**1**

**Hotel  
Non  
Bintang  
Non Star  
Hotel**

**317**  
Kamar  
Rooms

**449**  
Tempat  
Tidur  
Bed





## PENJELASAN TEKNIS

1. **Wisatawan mancanegara** (wisman) ialah setiap pengunjung yang mengunjungi suatu negara di luar tempat tinggalnya, didorong oleh satu atau beberapa keperluan tanpa bermaksud memperoleh penghasilan di tempat yang dikunjungi dan lamanya kunjungan tersebut tidak lebih dari satu tahun (12 bulan). Definisi ini mencakup 2 (dua) kategori wisatawan mancanegara, yaitu :
  - a. Wisatawan (turis) ialah setiap pengunjung seperti definisi di atas yang tinggal paling sedikit 24 jam, akan tetapi tidak lebih dari 1 (satu) tahun di tempat yang dikunjungi, dengan maksud antara lain: berlibur, rekreasi, olah raga, bisnis, menghadiri pertemuan, studi, dan kunjungan dengan alasan kesehatan.
  - b. *Excursionist* ialah setiap pengunjung seperti definisi di atas yang tinggal kurang dari 24 jam di tempat yang dikunjungi (termasuk "Cruise passengers"). Cruise Passengers ialah setiap pengunjung yang tiba di suatu negara di mana mereka tidak menginap di akomodasi yang tersedia di negara tersebut, misalnya dengan kapal laut.

## TECHNICAL NOTES

1. **An International Visitor** is any person visiting a country other than his usual place of residence for any reason other than for earning income in the country visited, and the length of stay is no more than one year (12 months). This definition covers two categories of foreign visitors, namely :
  - a. "Tourist" is any visitor staying for at least 24 hours, but no more than one year, in the country visited, with the intention of visiting, and for any of these purposes: Pleasure, recreation and sports, Business, visiting friends and relatives, missions, attending meetings, conferences, visit for health reasons and study.
  - b. "Excursionist" is any visitor staying less than 24 hours in the country visited including. "Cruise Passengers", i.e, visitors arriving in a country without staying in any accommodation available in the visited country.

2. **Rata-rata lama tinggal** adalah rata-rata waktu tinggal wisatawan mancanegara di Indonesia untuk satu kali kunjungan.
3. **Usaha penyediaan akomodasi** adalah usaha yang menyediakan pelayanan penginapan yang dapat dilengkapi dengan pelayanan pariwisata lainnya. Usaha penyediaan akomodasi dapat berupa hotel, vila, pondok wisata, bumi perkemahan, persinggahan karavan, dan akomodasi lainnya yang digunakan untuk tujuan pariwisata.
4. **Hotel** adalah penyediaan akomodasi secara harian berupa kamar-kamar di dalam satu bangunan yang dapat dilengkapi dengan jasa pelayanan makan dan minum, kegiatan hiburan dan atau fasilitas lainnya, Hotel terdiri dari hotel berbintang dan hotel non- bintang.
5. **Hotel bintang** adalah usaha penyediaan jasa pelayanan penginapan, makan minum serta jasa lainnya bagi umum dengan menggunakan sebagian atau seluruh bangunan. Usaha ini dikelola secara komersial serta memenuhi ketentuan persyaratan sebagai hotel bintang (termasuk berlian) yang ditetapkan dalam surat keputusan
2. **Average length of stay** is the average stay duration of foreign visitor in Indonesia for one trip.
3. **The business of providing accommodation** is a business that provides specialty services that can be equipped with other tourism services. It includes hotel, villa, cottage, camping, caravan stop, and other accommodation that are used for tourism purposes.
4. **Hotel** is a daily supply of accommodation rooms within a building which can be equipped with eating and drinking services, entertainment activities and/or other facilities, Hotel consists of a classified hotel and a non-classified hotel.
5. **A star hotel** is the business of providing an accommodation, eating and drinking as well as other services for the public by using a building or a part of a building. It is managed commercially and meets specified requirements as a star hotel (including diamonds) set forth in the decree of fostering agency. For example, five star hotel, four star



instansi yang membinanya. Misalnya hotel bintang lima, hotel bintang empat dan seterusnya.

*hotel, and so on.*

6. **Tingkat penghunian kamar hotel** adalah persentase banyaknya malam kamar yang terjual terhadap banyaknya malam kamar yang tersedia.

6. **Room occupancy rate** is the number of room-nights occupied divided by the number of room-nights available, multiplied by 100 percent.

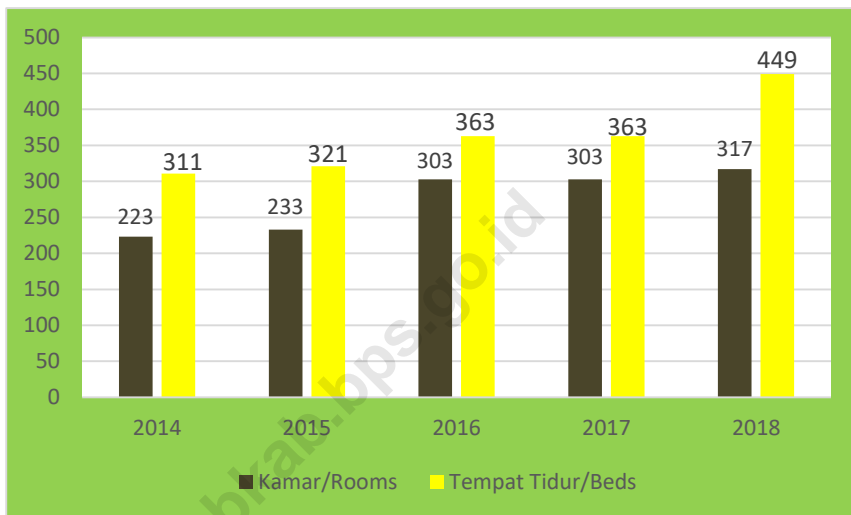
7. **Rata-rata lamanya tamu menginap** adalah banyaknya malam tempat tidur yang terpakai (malam tamu) dengan banyaknya tamu yang menginap di hotel atau akomodasi lainnya.

7. **Average length of stay** is the number of bed-nights used (guest night) divided by the number of guests coming to spend the night at the accommodation.

<https://sbbkab.bps.go.id>

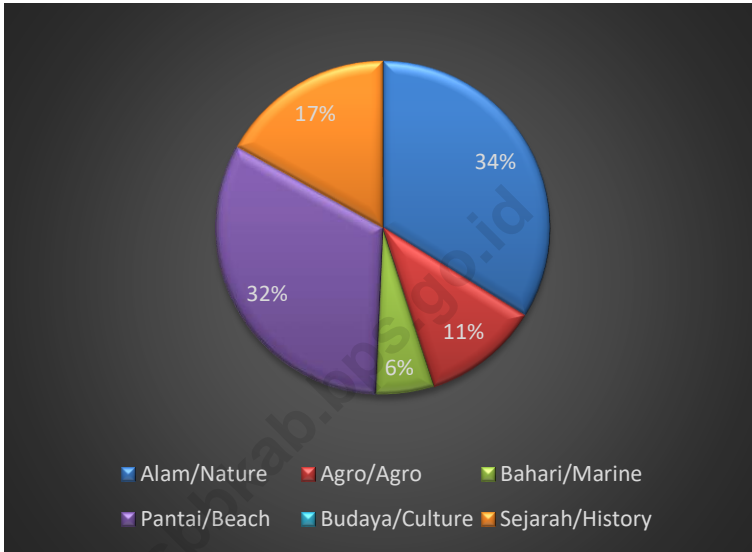
ULASAN	DESCRIPTION
<p data-bbox="182 272 239 292"><b>Hotel</b></p> <p data-bbox="143 320 535 416">Kabupaten Seram Bagian Barat sampai dengan tahun 2018 belum memiliki hotel berbintang.</p> <p data-bbox="143 440 535 679">Jumlah hotel/penginapan di Seram Bagian Barat pada tahun 2018 tercatat sebanyak 24 buah, dengan 317 kamar dan 449 tempat tidur. Jumlah restoran/ rumah makan di Kabupaten Seram Bagian Barat tercatat sebanyak 57 restoran.</p>	<p data-bbox="620 272 684 292"><b>Hotels</b></p> <p data-bbox="577 320 956 379"><i>Until 2018, Seram Bagian Barat Regency don't have a star hotels.</i></p> <p data-bbox="577 440 956 644"><i>In 2018, number of hotels/inn in Seram Bagian Barat registered 24 hotels, with 317 rooms and 449 beds. Number of restaurant in Seram Bagian Barat Regency registered was 57 restaurant.</i></p>
<p data-bbox="182 746 286 766"><b>Pariwisata</b></p> <p data-bbox="143 794 535 1035">Jumlah objek wisata di Seram Bagian Barat sebanyak 71 objek, Berdasarkan jenisnya, objek wisata di Seram Bagian Barat menjadi, yaitu: alam (24 tempat), Agro (8 tempat), bahari (4 tempat), pantai (23 tempat), dan sejarah (12 tempat).</p>	<p data-bbox="620 746 695 766"><b>Tourism</b></p> <p data-bbox="577 794 956 1035"><i>Number of tourism destination in Seram Bagian Barat was 71 places, According to type of tourism destination divided to , that is: nature (24 places), agro (8 places), marine (4 places), beach (23 places), and history (12 places).</i></p>

**Gambar 8.1** Jumlah Kamar dan Tempat Tidur Hotel/ Penginapan di Kabupaten Seram Bagian Barat, 2014-2018  
*Picture*  
**Number of Bed and Rooms of Hotels/Inn in Seram Bagian Barat Regency, 2014-2018**



Sumber/Source: Dinas Pariwisata Kabupaten Seram Bagian Barat / *Tourism Service of Seram Bagian Barat Regency*

**Gambar 8.2** **8.2 Persentase Obyek Wisata di Kabupaten Seram Bagian Barat, 2018**  
*Percentage of Destination in Seram Bagian Barat Regency, 2018*



Sumber/Source: Dinas Pariwisata Kabupaten Seram Bagian Barat / *Tourism Service of Seram Bagian Barat*

8.1. HOTEL/ *HOTEL*

**Tabel 8.1.1. Jumlah Hotel dan Akomodasi Lainnya Menurut Klasifikasi di Kabupaten Seram Bagian Barat, 2014–2018**  
***Number of Hotel and Other Accomodations by Classification in Seram Bagian Barat Regency, 2014–2018***

Tahun Year	Hotel/Hotels						Akomodasi Lainnya <i>Other Accommodation</i>
	Bintang 1 <i>1 Star</i>	Bintang 2 <i>2 Star</i>	Bintang 3 <i>3 Star</i>	Bintang 4 <i>4 Star</i>	Bintang 5 <i>5 Star</i>	Non Bintang	
(1)	(2)	(3)	(4)	(5)	(6)	(7)	(8)
2014	-	-	-	-	-	1	16
2015	-	-	-	-	-	1	18
2016	-	-	-	-	-	1	23
2017	-	-	-	-	-	1	23
2018	-	-	-	-	-	1	23

Sumber/Source: Dinas Pariwisata Kabupaten Seram Bagian Barat / *Tourism Service of Seram Bagian Barat*

**Tabel 8.1.2. Jumlah Kamar dan Tempat Tidur Hotel/ Penginapan di Kabupaten Seram Bagian Barat, 2014-2018**  
**Number of Bed and Rooms of Hotels/ Inn in Seram Bagian Barat Regency, 2014-2018**

Tahun Year	Kamar Rooms	Tempat Tidur Beds
(1)	(2)	(3)
2014	223	311
2015	233	321
2016	303	363
2017	303	363
2018	317	449

Sumber/Source: Dinas Pariwisata Kabupaten Seram Bagian Barat / Tourism Service of Seram Bagian Barat

**Tabel 8.1.3. Jumlah Restoran/Rumah Makan Menurut Kecamatan di Kabupaten Seram Bagian Barat, 2014-2018**  
**Number of Restaurant by Subdistrict in Seram Bagian Barat Regency, 2014 - 2018**

Tahun Year	Restoran/ Rumah Makan Restaurant
(1)	(2)
2014	43
2015	45
2016	49
2017	57
2018	57

Sumber/Source: Dinas Pariwisata Kabupaten Seram Bagian Barat / *Tourism Service of Seram Bagian Barat*

**Tabel 8.1.4. Persentase Tingkat Penghunian Kamar Hotel dan Akomodasi Lainnya Menurut Jenis Hotel dan Bulan di Kabupaten Seram Bagian Barat, 2018**  
***Room Occupancy Rate of Hotels and Other Accommodations by Type of Accommodation and Month in Seram Bagian Barat Regency, 2018***

Bulan Month	Hotel Berbintang Star Hotel	Hotel Nonbintang Nonstar Hotel
(1)	(2)	(3)
Januari/January	.. <sup>1</sup>	1
Februari/February	.. <sup>1</sup>	1
Maret/March	.. <sup>1</sup>	1
April/April	.. <sup>1</sup>	1
Mei/May	.. <sup>1</sup>	1
Juni/June	.. <sup>1</sup>	1
Juli/July	.. <sup>1</sup>	1
Agustus/August	.. <sup>1</sup>	1
September/September	.. <sup>1</sup>	1
Oktober/October	.. <sup>1</sup>	1
November/November	.. <sup>1</sup>	1
Desember/December	.. <sup>1</sup>	1

Sumber/Source: Dinas Pariwisata Kabupaten Seram Bagian Barat / Tourism Service of Seram Bagian Barat

Catatan/Note : -<sup>1</sup>Data tidak tersedia/Data not available



## 8.2. PARIWISATA/ TOURISM

**Tabel 8.2.1. Jumlah Objek Wisata di Kabupaten Seram Bagian Barat, 2018**  
**Table** *Number of Destination in Seram Bagian Barat Regency, 2018*

Kecamatan <i>Subdistrict</i>	Alam <i>Nature</i>	Agro <i>Agro</i>	Bahari <i>Marine</i>	Pantai <i>Beach</i>	Budaya <i>Culture</i>	Sejarah <i>History</i>
(1)	(2)	(3)	(4)	(5)	(6)	(7)
Huamual Belakang	4	-	-	7	-	2
Kepulauan Manipa	1	-	-	-	-	2
Seram Barat	4	-	4	4	-	3
Huamual	2	-	-	1	-	2
Kairatu	1	2	-	4	-	1
Kairatu Barat	-	2	-	3	-	-
Inamosol	-	2	-	-	-	-
Amalatu	3	1	-	2	-	-
Elpaputih	2	1	-	1	-	1
Taniwel	5	-	-	1	-	1
Taniwel Timur	2	-	-	-	-	-

Sumber/Source: Dinas Pariwisata Kabupaten Seram Bagian Barat / *Tourism Service of Seram Bagian Barat*

**Tabel 8.2.2. Nama Objek Wisata di Kabupaten Seram Bagian Barat, 2018**  
**Table Name of Destination in Seram Bagian Barat Regency, 2018**

Kecamatan Subdistrict		Objek Wisata Destination			
		Lokasi Location	Nama Name	Jenis Type	
(1)	(2)	(3)	(4)		
1	Huamual Belakang	Dusun Masika Jaya	Pantai Masika Jaya	Pantai	
		Desa Alang Asaude	Kepulauan Hotman		Alam
			Pantai Alang Asaude		Pantai
			Pulau Pasir		Pantai
			Pulau Kasumba		Alam
		Desa Sole	Pantai Tanjung Sole		Pantai
		Dusun Haya	Pantai Tanjung Haya		Pantai
		Desa Waesala	Air Terjun Supe		Alam
		Pulau Buano	Selat Valentine		Alam
			Pulau Kasuari		Pantai
Pulau Kelang			Pantai		
	Benteng Peninggalan		Sejarah		
	Tahalupu	Tiang Bendera	Sejarah		
2	Kepulauan Manipa	Desa Tomalehu	Goa Lesiala	Sejarah	
			Benteng Mauthorow	Sejarah	
		Desa Luhutuban	Pulau Luhutuban	Alam	
3	Seram Barat	Desa Kaibobo	Pulau Kasa	Bahari	
			Pulau Babi	Bahari	
		Desa Eti	Pulau Osi	Bahari	
			Pulau Marsegu	Bahari	
		Desa Morekau	Air Terjun Lamina	Alam	
			Air Terjun Wainosola	Alam	
		Desa Piru	Pantai Redi	Pantai	
			Telaga Tenggelam	Alam	
			Pantai Hattu	Pantai	
		Desa Kawa	Air Putri	Pantai	
			Pantai Patinia	Pantai	
		Desa Lumoly	Air Terjun Telpipi	Alam	
			Goa Lumoly	Sejarah	
Benteng Tusasa	Sejarah				
Bangker Jepang	Sejarah				

Lanjutan Tabel 8.2.2/ *Continued Table 8.2.2*

Kecamatan <i>Subdistrict</i>		Objek Wisata <i>Destination</i>		
		Lokasi <i>Location</i>	Nama <i>Name</i>	Jenis <i>Type</i>
(1)	(2)	(3)	(4)	
4	Huamual	Desa Luhu	Goa Luhu	Sejarah
			Air Panas Luhu	Alam
			Benteng Portugis Luhu	Sejarah
			Kepulauan Lucipara	Alam
		Desa Lokki	Pantai Lokki	Pantai
5	Kairatu	Desa Hatusua	Pantai Hatuhuran	Pantai
			Goa Hatuhuran	Sejarah
		Desa Kamarian	Air Terjun Sohar	Alam
			Maria Beach	Pantai
		Desa Seruawan	Pantai Seruawan	Pantai
		Desa Waimital	Wisata Tirta Jati Asih	Agro
			Agro Wisata Jati Asih	Agro
Desa Kairatu	Pantai Kairatu	Pantai		
6	Kairatu Barat	Desa Kamal	Pantai Kamal	Pantai
		Desa Waisamu	Pantai Waisamu	Pantai
		Desa Waisarisa	Pantai Waisarisa	Pantai
		Desa Lohiatala	Kolam Pancing Air Tawar	Agro
			Agro Wisata Lohiatala	Agro
7	Inamosol	Hunitetu	Waduk Waerupa	Agro
			Agro Wisata Honitetu	Agro
8	Amalatu	Desa Tihulale	Pantai Tihulale	Pantai
			Air Terjun Tene	Alam
			Air Terjun Wasia	Alam
			Air Terjun Wihetu	Alam
			Pantai Ouw	Pantai
			Agro Wisata Rumahkay	Agro

## HOTEL AND TOURISM

Lanjutan Tabel 8.2.2/ *Continued Table 8.2.2*

Kecamatan <i>Subdistrict</i>		Objek Wisata <i>Destination</i>		
		Lokasi <i>Location</i>	Nama <i>Name</i>	Jenis <i>Type</i>
(1)		(2)	(3)	(4)
9	Elpaputih	Desa Sanahu	Air Panas Waikocua	Alam
			Pantai Pasir Putih	Pantai
			Air Panah Sanahu	Alam
			Agro Wisata Sanahu	Agro
		Desa Elpaputih	Gereja Tua Elpaputih	Sejarah
10	Taniwel	Desa Taniwel	Air Terjun Sapalewa	Alam
			Tanjung Nakaila	Pantai
			Goa Sapalewa	Alam
			Peninggalan Belanda	Sejarah
		Desa Nuniali	Air Terjun Tona	Alam
			Goa Tengkorak	Alam
Desa Riring	Goa Riring	Alam		
11	Taniwel Timur	Desa Matapa	Danau Tapala	Alam
		Desa Hatumutu	Air Terjun Huwa-huwa	Alam

Sumber/Source: Dinas Pariwisata Kabupaten Seram Bagian Barat / *Tourism Service of Seram Bagian Barat Regency*

# Transportasi dan Komunikasi

## Transportation And Communication

B A B  
Chapter

9

177  
Unit

12  
Unit

160  
Unit

Panjang Jalan Beraspal  
*Length of Road Povement*

557,2 Km

**PENJELASAN TEKNIS**

**TECHNICAL NOTES**

8. **Kendaraan bermotor** adalah setiap kendaraan yang digerakkan oleh peralatan teknik yang ada pada kendaraan tersebut, biasanya digunakan untuk angkutan orang atau barang di atas jalan raya selain kendaraan yang berjalan di atas rel. Kendaraan bermotor yang dicatat adalah semua jenis kendaraan kecuali kendaraan bermotor TNI/Polri dan Korps Diplomatik.
  9. **Mobil penumpang** adalah setiap kendaraan bermotor yang dilengkapi dengan tempat duduk untuk sebanyak-banyaknya delapan orang, tidak termasuk tempat duduk untuk pengemudi, baik dilengkapi atau tidak dilengkapi bagasi.
  10. **Mobil bis** adalah setiap kendaraan bermotor yang dilengkapi dengan tempat duduk untuk lebih dari delapan orang, tidak termasuk tempat duduk untuk pengemudi, baik dilengkapi atau tidak dilengkapi bagasi.
1. **Motor vehicles** are any kind of vehicles motorized by machine set up in those vehicles, they are usually used for transporting peoples or goods on roads except vehicles moving along a railway line. The data cover all kinds of motor vehicles except those belong to Indonesia Army Force Indonesian State Police and Diplomatic Corps.
  2. **Passenger cars** are any motor vehicles with no more than eight seats, excluding seat for driver, it can be with or without hoot.
  3. **Buses** are large passenger cars having seats for more than eight passengers, excluding seat for driver, it can be with or without hoot.

11. **Mobil truk** adalah setiap kendaraan bermotor yang digunakan untuk angkutan barang, selain mobil penumpang, mobil bis dan kendaraan bermotor roda dua.
12. **Kantor Pos** adalah tempat pemberi pelayanan komunikasi tertulis dan atau surat elektronik, layanan paket, layanan logistik, layanan transaksi keuangan, dan layanan keagenan pos untuk kepentingan umum. Rumah pos berfungsi sama seperti kantor pos dan kantor pos pembantu, bedanya rumah pos biasanya terletak di daerah terpencil.
13. **Telekomunikasi** adalah setiap pemancaran, pengiriman dan atau penerimaan dari setiap informasi dalam bentuk tanda-tanda, isyarat, tulisan, gambar, suara dan bunyi melalui sistem kawat, optik, radio atau sistem elektromagnetik lainnya.
4. **Trucks** are any motor vehicles used to transport goods excluding passenger cars, buses, and motorcycles.
5. **Post Office** is a service provider facility of written communication and or electronic mail, parcel service, logistics services, financial transaction services, and postal services to the public. Postal house has the same function as the post office and subsidiary of post office, the difference is that postal house is usually located in remote areas.
6. **Telecommunication** includes every transmitting, delivering and or receiving from every information of marking, signal, article, picture, sound and voice through strand of wire system, optic, radio or other electromagnetic system.

**ULASAN**

**DESCRIPTION**

**Transportasi**

Perhubungan darat merupakan salah satu sektor yang cukup besar peranannya dalam pembangunan, karena kontribusinya untuk menembus isolasi suatu daerah. Pembangunan akan semakin meningkat apabila lalu lintas perhubungan darat tidak mengalami hambatan, terutama dalam membawa hasil produksi dan bahan baku.

Panjang jalan di Seram Bagian Barat pada tahun 2018 adalah 912,898 kilometer. Jika dirinci menurut pengelolanya maka sebesar 40,20 persen diantaranya jalan negara, 7,06 persen jalan propinsi, dan sisanya 52,74 persen jalan kabupaten.

**Komunikasi**

Pada tahun 2018, jumlah kantor pos pembantu di Kabupaten Seram Bagian Barat sama dengan tahun 2017, sebanyak 4 kantor pembantu.

**Transportation**

*The road transportation sector play an important role in Seram Bagian Barat development. Development in this region will increasing sharply if the road transportation very succeeded to pierce isolation every region, principally to bring production result and mutual matter.*

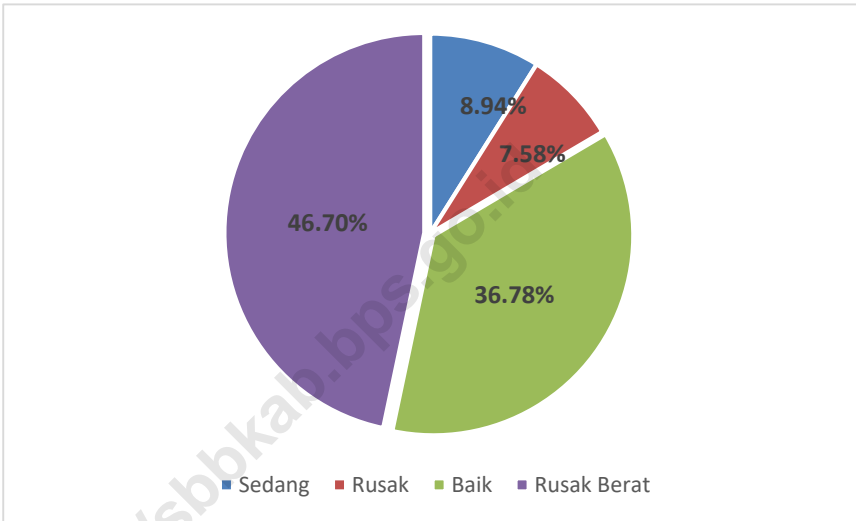
*In 2018, the length of roads in Seram Bagian Barat was 912.898 kilometers. With regard to the specification of the roads, it can be classified as follows: 40.20 percent is state road, 7.06 percent is provincial road, and 52.74 percent regency pality road.*

**Communication**

*In 2018, number of auxilliary post office in Seram Bagian Barat Regency equal with 2017, was 4 auxilliary office.*

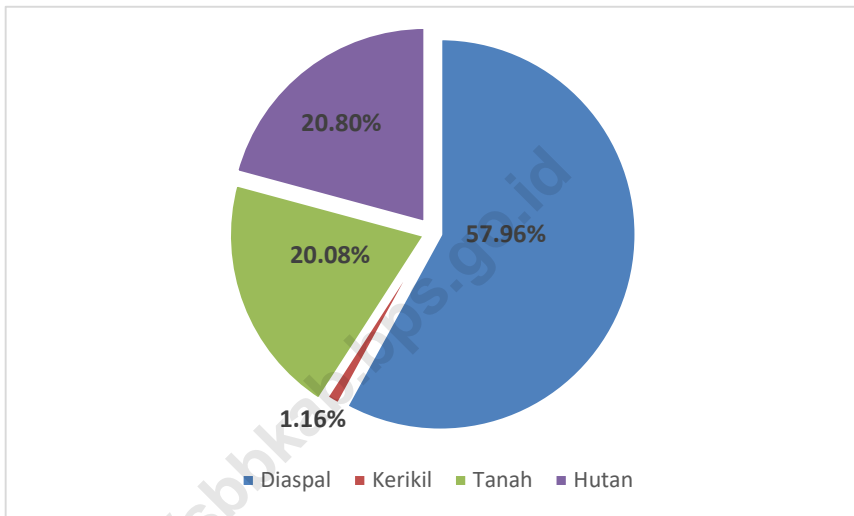


**Gambar 9.1** Presentase Jalan Menurut Kondisi Jalan di Kabupaten Seram Bagian Barat, 2018  
**Picture** *Percentage of Roads by Road Condition in Seram Bagian Barat Regency, 2018*



Sumber/Source: Dinas Pekerjaan Umum Kabupaten Seram Bagian Barat/ *Public Work Service of Seram Bagian Barat Regency*

**Gambar 9.2** Presentase Jalan Menurut Jenis Permukaan Jalan di Kabupaten Seram Bagian Barat, 2018  
**Picture** *Percentage of Roads by Type of Road Surface in Seram Bagian Barat Regency, 2018*



Sumber/Source: Dinas Pekerjaan Umum Kabupaten Seram Bagian Barat/ *Public Work Service of Seram Bagian Barat Regency*

## 9.1. TRANSPORTASI/ TRANSPORTATION

**Tabel 9.1.1. Panjang Jalan Menurut Jenis Permukaan dan Pemerintahan yang Berwenang Mengelolanya di Kabupaten Seram Bagian Barat (km), 2017-2018**  
***Length of Roads by Type of Road Surface and Level of Government Authority in Seram Bagian Barat Regency (km), 2017-2018***

Jenis Permukaan Type of Road Surface	Pemerintahan yang Berwenang Mengelola <i>Level of Government Authority</i>					
	Negara <i>State</i>		Provinsi <i>Province</i>		Kabupaten <i>Regency</i>	
	2017	2018	2017	2018	2017	2018
(1)	(2)	(3)	(4)	(5)	(6)	(7)
1 Aspal/ <i>Pavement</i>	367,01	367,01	64,49	64,49	108,56	125,79
2 Kerikil/ <i>Soil</i>	0	0	0	0	11,15	87,85
3 Tanah/ <i>Land</i>	0	0	0	0	193,14	158,49
4 Hutan/ <i>Jugle</i>	0	0	0	0	200,07	109,27
<b>Seram Bagian Barat</b>	<b>367,01</b>	<b>367,01</b>	<b>64,49</b>	<b>64,49</b>	<b>512,92</b>	<b>481,4</b>

Sumber/Source: Dinas Pekerjaan Umum Kabupaten Seram Bagian Barat/ *Public Work Service of Seram Bagian Barat Regency*

**Tabel 9.1.2** Panjang Jalan Menurut Kondisi Jalan dan Jenis Permukaan Jalan di Kabupaten Seram Bagian Barat (km), 2017-2018  
**Table 9.1.2** Length of Roads by Road Condition and Type of Road Surface in Seram Bagian Barat Regency (km), 2017-2018

Kondisi Jalan Road Condition	Pemerintahan yang Berwenang Mengelola Level of Government Authority					
	Negara State		Provinsi Province		Kabupaten/Kota Regency/City	
	2017	2018	2017	2018	2017	2018
(1)	(2)	(3)	(4)	(5)	(6)	(7)
1 Baik/ Good	205,33	205,33	20,79	20,79	71,68	109,64
2 Sedang/ Moderate	36,20	36,20	24,70	24,70	2,00	20,75
3 Rusak/ Damaged	5,30	5,30	0	0	43,77	63,87
4 Rusak Berat/ Severely Damaged	120,18	120,18	19,00	19,00	404,87	287,14
<b>Seram Bagian Barat</b>	<b>367,01</b>	<b>367,010</b>	<b>64,49</b>	<b>64,49</b>	<b>512,92</b>	<b>481,4</b>

Sumber/Source: Dinas Pekerjaan Umum Kabupaten Seram Bagian Barat/ Public Work Service of Seram Bagian Barat Regency

**Tabel**  
**Table** 9.1.3

**Panjang Jalan Menurut Kelas Jalan dan Jenis Permukaan Jalan di Kabupaten Seram Bagian Barat (km), 2017-2018**  
***Length of Roads by Class of Road and Type of Road Surface in Seram Bagian Barat Regency (km), 2017-2018***

Pemerintahan yang Berwenang Mengelola <i>Level of Government Authority</i>						
Kelas Jalan <i>Class of Road</i>	Negara <i>State</i>		Provinsi <i>Province</i>		Kabupaten/Kota <i>Regency/City</i>	
	2017	2018	2017	2018	2017	2018
(1)	(2)	(3)	(4)	(5)	(6)	(7)
1 Kelas I	367,01	367,01	0	0	0	0
2 Kelas II	0	0	64,49	64,49	512,92	481,4
3 Kelas III	0	0	0	0	0	0
4 Kelas IIIA	0	0	0	0	0	0
5 Kelas IIIB	0	0	0	0	0	0
6 Kelas IIIC	0	0	0	0	0	0
7 Kelas tidak dirinci	0	0	0	0	0	0
<b>Seram Bagian Barat</b>	<b>367,01</b>	<b>367,01</b>	<b>64,49</b>	<b>64,49</b>	<b>512,92</b>	<b>481,4</b>

Sumber/Source: Dinas Pekerjaan Umum Kabupaten Seram Bagian Barat/ *Public Work Service of Seram Bagian Barat Regency*

**Tabel 9.1.4. Jumlah Total Kendaraan Bermotor dan Jenis Kendaraan di Kabupaten Seram Bagian Barat, 2018**  
**Total Number of Motor Vehicles by Subdistrict and Type of Vehicle in Seram Bagian Barat Regency, 2018**

Kecamatan Subdistrict	Jenis Kendaraan/Type of Vehicle			
	Mobil Penumpang Passenger Cars	Bus Buses	Truk Trucks	Sepeda Motor Motorcycles
(1)	(2)	(3)	(4)	(5)
Seram Bagian Barat 2018	177	12	160	- <sup>1</sup>
Seram Bagian Barat 2017	162	17	160	- <sup>1</sup>
Seram Bagian Barat 2016	157	24	190	0

Sumber/Source: Dinas Perhubungan Kabupaten Seram Bagian Barat/ Transportation Service of Seram Bagian Barat Regency

Catatan/Note :-<sup>1</sup>Data tidak tersedia/Data not available

**Tabel 9.1.5. Jumlah Izin Trayek dan Armada Operasi Menurut Basis Trayek di Kabupaten Seram Bagian Barat, 2018**  
**Number of Route License and Operation Station in By The Route Basic in Seram Bagian Barat Regency, 2018**

Basis Trayek Route Basic	Jumlah/ Total		
	2016	2017	2018
(1)	(2)	(3)	(4)
<b>Kec. Kairatu</b>	<b>94</b>	<b>-<sup>1</sup></b>	<b>84</b>
Kairatu - Waiselang	1	2	2
- Kamarian	3	0	0
- Tihulale	2	1	3
- Rumahkay	3	4	0
- Hualoy	0	7	5
- Waipirit	0	0	7
- Hatusua	0	0	0
- Waihatu	0	0	0
- Waisamu	0	0	0
- Nurue	0	0	0
- Waisarissa	36	26	36
- Kawatu	1	0	1
- Uraur	1	0	0
- Amaina	1	0	0
- Sokawati	1	0	0
- Hunitetu	2	0	0
- Piru	30	32	32
- Latu	3	7	0

## TRANSPORTATION AND COMMUNICATION

Lanjutan Tabel/ *Continued Table 9.1.5*

Basis Trayek Route Basic	Jumlah/ Total		
	2016	2017	2018
(1)	(2)	(3)	(4)
<b>Kecamatan Seram Barat</b>	<b>53</b>	<b>56</b>	<b>58</b>
Piru - Eti	0	0	0
- Kawa	2	2	4
- Pelita Jaya	2	2	2
- Lokki	7	6	0
- Waesala	6	6	6
- Ketapang	-1	4	10
- Kairatu	32	32	32
- Ambon	4	4	4
<b>Kecamatan Taniwel</b>	<b>19</b>	<b>22</b>	<b>24</b>
Taniwel - Kairatu	1	1	1
- Buria	0	4	5
- Ambon	4	5	4
- Piru	12	12	14
Walakone - Piru	0	0	0
Murnaten - Piru	2	0	0
<b>Kec. Huamual Belakang</b>	<b>8</b>	<b>7</b>	<b>8</b>
Waesala - Ambon	4	4	4
Masika Jaya - Ambon	4	3	4

Sumber/Source: Dinas Perhubungan Kabupaten Seram Bagian Barat/ *Transportation Service of Seram Bagian Barat Regency*

Catatan/Note :<sup>1)</sup>Data tidak tersedia/*Data not available*



**Tabel 9.1.6. Jumlah Kendaraan Bermotor Angkutan Darat Berdasarkan Status di Kabupaten Seram Bagian Barat, 2018**  
**The Number of Transportation By Status in Seram Bagian Barat Regency, 2018**

Basis Trayek Route Basic	Jumlah/ Total		
	2016	2017	2018
(1)	(2)	(3)	(4)
Bus/Bus			
Kendaraan Wajib Uji/ <i>Vehicle Obligated to Test</i>	175	177	177
Kendaraan Yang Diuji Pertama Kali/ <i>Vehicle Which First To Test</i>	20	-1	-1
Kendaraan Yang Diuji/ <i>Vehicle Examinee</i>	175	-1	-1

Sumber/Source: Dinas Perhubungan Kabupaten Seram Bagian Barat/ *Transportation Service of Seram Bagian Barat Regency*

Catatan/Note :<sup>1)</sup>Data tidak tersedia/*Data not available*

**Tabel 9.1.7. Nama Pelabuhan Lokal Menurut Konstruksi Dermaga di Kabupaten Seram Bagian Barat, 2018**  
**Name of Local Port By Quay Construction in Seram Bagian Barat Regency, 2018**

Kecamatan/ Nama Pelabuhan Lokal <i>Subdistrict/ Name of Local Port</i>	Konstruksi Dermaga Quay Construction	Pasang Hightide (M2)	Surut Lowtide (M2)	Ukuran Length (M2)
(1)	(2)	(3)	(4)	(5)
Seram Barat/ Pelabuhan Hatu	Beton	2	11	16,443
Seram Barat/ Dermaga Perikanan	Beton	1,75	8	5,192
Kepulauan Manipa/ Dermaga Manipa	Beton	2	11	3,759
Huamual Belakang/ Dermaga Waesala	Beton	2	3	5,186
Kairatu Barat/ Dermaga Waisarisa	Beton		Rusak total	
Waesala/ Dermaga Buano	Beton	2	2	<sup>-1</sup>
Seram Barat/ Tambat Perahu Pelita Jaya	Kayu	1	12	<sup>-2</sup>
- Tambat Perahu Pulau Osi	Kayu	1	1,5	<sup>-2</sup>
- Tambat Perahu Kotania	Kayu	0,8	1	<sup>-1</sup>
Huamual Belakang/ Tambat Perahu Waesala	Kayu		Rusak total	
Huamual Belakang/ Tambat Perahu Masika Jaya	Kayu		Rusak total	
- Tambat Perahu Buano Utara	Kayu	2	2	<sup>-2</sup>
- Tambat Perahu Buano Selatan	Kayu	2	2	<sup>-2</sup>
- Tambat Perahu Pulau Kasuari	Kayu	1	2	<sup>-1</sup>
Kepulauan Manipa/ Tambat Perahu Manipa	Kayu		Rusak total	
Huamual Belakang/ Tambat Perahu Negeri Sole	Kayu		Rusak total	
Huamual/ Tambat Perahu Luhu	Beton	2	4	<sup>-2</sup>

Lanjutan Tabel 9.1.7/ *Continued Table 9.1.7*

Kecamatan/ Nama Pelabuhan Lokal <i>Subdistrict/ Name of Local Port</i>	Konstruksi Dermaga Quay Construction	Pasang Hightide (M2)	Surut Lowtide (M2)	Ukuran Length (M2)
(1)	(2)	(3)	(4)	(5)
Huamual/ Tambat Perahu Luhu 2	Kayu	2	4	- <sup>2</sup>
- Tambat Perahu Katapang	Kayu	1,75	3	- <sup>2</sup>
Kairatu/ Tambat Perahu Kamarian	Beton dan Kayu	1,5	3	65
- Tambat Perahu Listetu	Beton dan Kayu	2	4	65
Huamual/ Tambat Perahu Loki	Beton dan Kayu	1,5	3	90
Seram Barat/ Tambat Perahu Loun	Beton dan Kayu	1	3	150
- Tambat Perahu Dusun Pohon Batu Kawa	Beton dan Kayu	1	3	90
Seram Barat/ Tambat Perahu Pulau Kassa	Beton dan Kayu	1,5	4	150
Huamual/ Tambat Perahu Amaholu Losi	Beton dan Kayu	1,5	4	50
Huamual/ Tambat Perahu Elly Besar	Beton dan Kayu	1,5	4	50
Taniwel/Pelabuhan rakyat kec. Taniwel	Beton	2	5	250

Sumber/Source: Dinas Perhubungan Kabupaten Seram Bagian Barat/ *Transportation Service of Seram Bagian Barat Regency*

Catatan/Note :<sup>1)</sup>Data 2018 tidak tersedia/*Data 2018 not available*

<sup>2)</sup>Tidak Ada lahan darat/*Land Area Not available*

**Tabel 9.1.8. Jumlah Pemilikan dan Armada Kapal Penyeberangan di Kabupaten Seram Bagian Barat, 2018**  
**Ferry Boats Owners and Number of Ferry Boats Owned in The Seram Bagian Barat Regency, 2018**

Pelayaran <i>Sail</i>	Jumlah Kapal <i>Number of Boats</i>	Nama Perusahaan Pemilik Kapal <i>Owner of Boats</i>	Nama Kapal <i>Name of Ferry Boats</i>
(1)	(2)	(3)	(4)
Waipirit - Hunimua	4	ASDP	1. KMP. Terubuk
			2. KMP. Inalika
			3. KMP. Roka Tenda
Wailey - Kulur	1	Panca Karya	1. KMP. Tanjung Koako
			1. KMP. Layur
Waesala - Manipa - Namlea	1	Panca Karya	1. KMP. Tanjung Soleh

Sumber/Source: Dinas Perhubungan Kabupaten Seram Bagian Barat/ *Transportation Service of Seram Bagian Barat Regency*

## 9.2. KOMUNIKASI/ COMMUNICATION

**Tabel 9.2.1. Jumlah Kantor Pos Pembantu Menurut Kecamatan di Kabupaten Seram Bagian Barat, 2015–2018**  
**Number of Auxiliary Post Office by Subdistrict in Seram Bagian Barat Regency, 2015–2018**

Kecamatan Subdistrict		2015	2016	2017	2018
(1)		(2)	(3)	(4)	(5)
1	Huamual Belakang	-	-	-	-
2	Kepulauan Manipa	-	-	-	-
3	Seram Barat	1	1	1	1
4	Huamual	-	-	-	-
5	Kairatu	1	1	1	1
6	Kairatu Barat	1	1	1	1
7	Inamosol	-	-	-	-
8	Amalatu	-	-	-	-
9	Elpaputih	-	-	-	-
10	Taniwel	1	1	1	1
11	Taniwel Timur	-	-	-	-
<b>Seram Bagian Barat 2018</b>		<b>4</b>	<b>4</b>	<b>4</b>	<b>4</b>
<b>Seram Bagian Barat 2017</b>		<b>4</b>	<b>4</b>	<b>4</b>	<b>4</b>
<b>Seram Bagian Barat 2016</b>		<b>4</b>	<b>4</b>	<b>4</b>	<b>4</b>

Sumber/Source: Kantor Pos Kabupaten Seram Bagian Barat/ Post Office of Seram Bagian Barat Regency



# Keuangan Daerah dan Harga-Harga

*Local Finance  
and Prices*

B A B  
Chapter

10

## **Realisasi Actual**

**Pendapatan Daerah  
Local Revenues**

**Rp 1.046.578.107.375,18**

**Belanja Daerah  
Local Expenditure**

**Rp 1.002.958.844.299,00**





## PENJELASAN TEKNIS

## TECHNICAL NOTES

- |   |   |
|---|---|
| <p>1. <b>Realisasi Penerimaan dan Pengeluaran Pemerintah Kabupaten</b> adalah realisasi/ perhitungan APBD Kabupaten pada tiap tahun anggaran.</p>   | <p>1. <b><i>Actual revenue and expenditure of Regency Government</i></b> is the realization/ Regency budget calculations for every fiscal year.</p>   |
| <p>2. <b>Pendapatan Asli Daerah (PAD)</b> adalah pendapatan yang diperoleh daerah yang dipungut berdasarkan peraturan daerah sesuai dengan peraturan perundang-undangan, guna keperluan daerah yang bersangkutan dalam membiayai kegiatannya.</p> | <p>2. <b><i>Original Local Government Revenue</i></b> is revenue that withheld based on local regulations in accordance with the legislation, for the purposes of financing their activities.</p> |
| <p>3. <b>Dana Perimbangan</b> adalah dana yang bersumber dari pendapatan APBN yang dialokasikan kepada Daerah untuk mendanai kebutuhan daerah dalam rangka pelaksanaan desentralisasi.</p>  | <p>3. <b><i>Balanced Budget</i></b> is the fund coming from the state budget that allocated to regions to fund their needs in the context of decentralization.</p>                                |
| <p>4. <b>Lain-lain Pendapatan yang Sah</b> adalah pendapatan lainnya dari pemerintah pusat dan atau dari instansi pusat, serta dari daerah lainnya.</p>   | <p>4. <b><i>Other Legal Revenue</i></b> is other income that coming from the central government and or from the central agencies, as well as from other local government.</p>                     |

**ULASAN**

**DESCRIPTION**

**Keuangan Daerah**

Salah satu indikator meningkatnya kegiatan pembangunan daerah dapat diamati dari realisasi pengeluaran pemerintah daerah, yang terdiri dari pengeluaran rutin dan pengeluaran pembangunan. Sedangkan penerimaan pemerintah daerah merupakan faktor utama untuk membiayai pembangunan. Penerimaan daerah bersumber dari pajak daerah dan bantuan pemerintah pusat. Dengan terbatasnya penerimaan daerah maka bantuan pusat berupa subsidi masih cukup dominan dalam APBD Kabupaten Seram Bagian Barat.

Berdasarkan Ringkasan Laporan Realisasi Anggaran Pendapatan dan Belanja Daerah Lembar Penjabaran Pertanggung Jawaban Tahun Anggaran 2018, realisasi penerimaan Pemerintah Daerah Seram Bagian Barat tahun 2018, tercatat mencapai 1.046,57 milyar rupiah. Jika dibandingkan dengan tahun 2017, naik sebesar 11,18 persen, Sementara pengeluaran pemerintah tercatat mencapai 1.002,95 milyar rupiah.

**Harga**

Harga eceran di Kabupaten Seram Barat pada tahun 2018 sangat befukluatif.

**Local Finance**

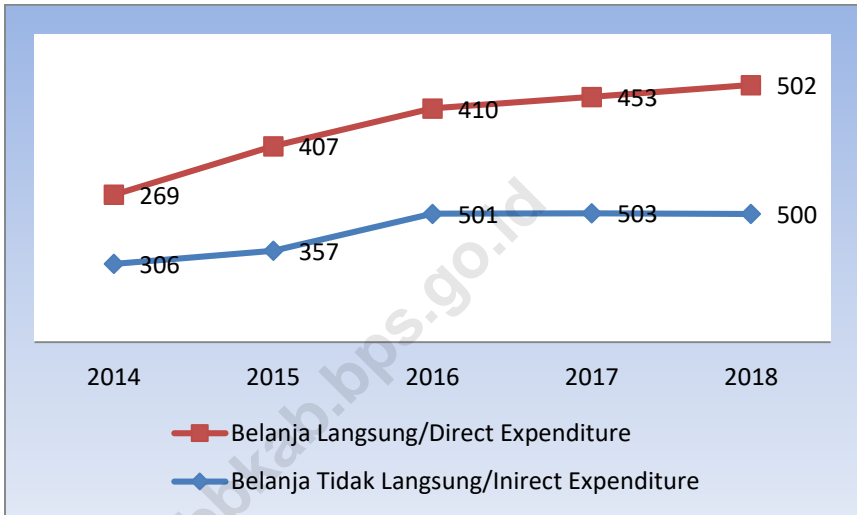
*One of indicator of regional development activity improvement can be seen from realization of government expenditure that is consist of routine and development expenditure. Bisie that goverment revenue is one of main factor for development expenditure. Sources of regional revenue are regional tax and central goverment aid. Since the lack of scarcity of regional revenue, central goverment aid such as subsidies are still dominant in Regional Finance Seram Bagian Barat.*

*Based on Report of Realization of Local Government Revenues and Expenditures 2018, realization of local government revenue along as fiscal year 2018 reached 1,046.57 billion rupiahs. Compare to 2017, increased 11.18 percent. Meanwhile, government expenditure reached 1,002.95 billion rupiahs.*

**Price**

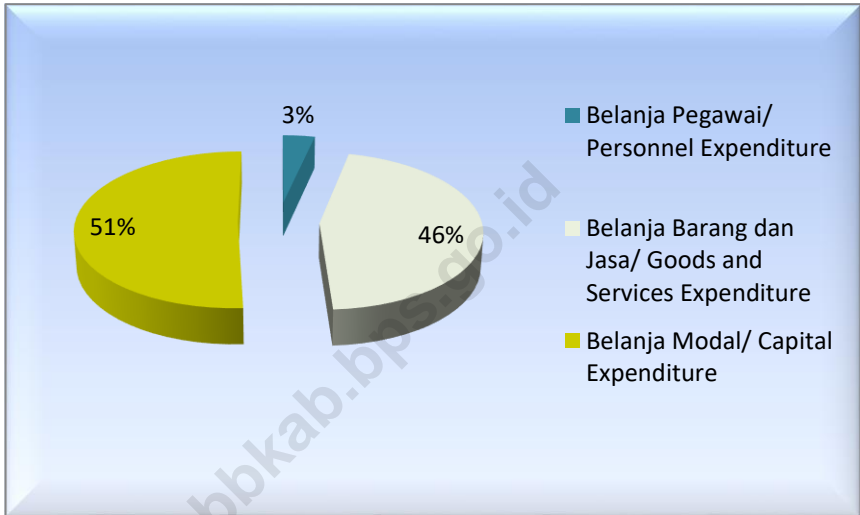
*The retail price in Seram Bagian Barat Regency in 2018 so variations.*

**Gambar 10.1. Realisasi Pengeluaran Daerah di Kabupaten Seram Bagian Barat (Milyar), 2014 – 2018**  
**Picture Actual Regional Government Expenditure in Seram Bagian Barat Regency (Billion), 2014 – 2018**



Sumber/Source: Ringkasan Laporan Realisasi Anggaran Pendapatan dan Belanja Daerah Lembar Penjabaran Pertanggung Jawaban Tahun Anggaran 2018/ *Report of Realization of Local Government Revenues and Expenditures Fiscal Year 2018*

**Gambar 10.2. Realisasi Belanja Langsung Menurut Jenis Pengeluaran di Kabupaten Seram Bagian Barat, 2018**  
*Picture Actual Direct Spending by Kind of Expenditure in Seram Bagian Barat Regency, 2018*



Sumber/Source: Ringkasan Laporan Realisasi Anggaran Pendapatan dan Belanja Daerah Lembar Penjabaran Pertanggung Jawaban Tahun Anggaran 2018/ *Report of Realization of Local Government Revenues and Expenditures Fiscal Year 2018*

## 10.1 KEUANGAN DAERAH/LOCAL FINANCE

**Tabel 10.1.1 Realisasi Pendapatan Pemerintah Kabupaten Seram Bagian Barat Menurut Jenis Pendapatan (ribu rupiah), 2017 - 2018**  
**Actual Revenues of Government of Seram Bagian Barat Regency by Source of Revenues (thousand rupiahs), 2017 - 2018**

Jenis Pendapatan/ <i>Source of Revenues</i>		2017	2018
(1)		(2)	(3)
1.	<b>Pendapatan Asli Daerah (PAD)/ Original Local Government Revenue</b>	<b>18 860 907 656,54</b>	<b>23 246 718 525,24</b>
1.1	Pajak Daerah/ <i>Local Taxes</i>	3 034 040 605,00	6 409 438 637,37
1.2	Retribusi Daerah/ <i>Repayments</i>	508 316 475,00	1 103 076 369,00
1.3	Hasil Perusahaan Milik Daerah dan Pengelolaan Kekayaan Daerah yang Dipisahkan <i>Income of Regional Gov. Corporate and Management of Separated Reg. Gov. Wealth</i>	0,00	0,00
1.4	Lain-lain PAD yang Sah/ <i>Other Original Local Gov. Revenue</i>	15 318 550 576,54	15 734 203 518,87
2.	<b>Dana Perimbangan / <i>Balanced Budget</i></b>	<b>831 199 000 997,00</b>	<b>889 664 845 728,00</b>
2.1	Bagi Hasil Pajak/ <i>Tax Sharing</i>	6 803 406 788,00	8 195 252 573,00
2.1	<i>Bagi Hasil Bukan Pajak/Sumber Daya Alam/Non Tax/Natural Resources Sharing</i>	3 046 299 794,00	2 901 981 445,00
2.3	Dana Alokasi Umum / <i>General Allocation Funds</i>	589 772 789 000,00	597 525 057 000,00
2.4	Dana Alokasi Khusus/ <i>Special Allocation Funds</i>	231 576 505 415,00	281 042 554 710,00
3	<b>Lain-lain Pendapatan yang Sah/ Other Legal Revenue</b>	<b>87 502 167 600,61</b>	<b>133 666 543 121,94</b>
3.1	Pendapatan Hibah/ <i>Grants</i>	0,00	0,00
3.2	Dana Darurat/ <i>Emergency Funds</i>	0,00	0,00
3.3	Dana Bagi Hasil Pajak dari Provinsi dan Pemerintah Daerah Lainnya/ <i>tax sharing from province and other local governments</i>	14 950 801 223,48	14 607 860 121,94
3.4	Dana Penyesuaian dan Otonomi Daerah/ <i>Autonomous Region and Balancing Funds</i>	76 287 947 000,00	119 058 683 000,00

*LOCAL FINANCE AND PRICES*

3.3	Bantuan Keuangan dari Provinsi atau Pemerintah Daerah Lainnya/ <i>Financial assistance from province and other local government governments</i>	0,00	0,00
3.4	<b>Lainnya/Other Funds</b>	<b>0,00</b>	<b>0,00</b>
<b>Jumlah/Total</b>		<b>1 037 561 075 654,15</b>	<b>1 046 578 107 375,18</b>

Sumber/Source: Ringkasan Laporan Realisasi Anggaran Pendapatan dan Belanja Daerah Lembar Penjabaran Pertanggung Jawaban Tahun Anggaran 2018/ *Report of Realization of Local Government Revenues and Expenditures Fiscal Year 2018*

<https://sbbkab.bps.go.id>

**Tabel 10.1.2 Realisasi Belanja Pemerintah Kabupaten Seram Bagian Barat Menurut Jenis Belanja (ribu rupiah), 2017–2018**  
**Actual Expenditure of Government of Seram Bagian Barat Regency by Source of Revenues (thousand rupiahs), 2017–2018**

Jenis Belanja <i>Kind of Expenditures</i>		2017	2018
(1)		(2)	(3)
1.	<b>Belanja Tidak Langsung/ Indirect Expenditure</b>	<b>503 846 317 949,29</b>	<b>500 430 434 850,00</b>
1.1	Belanja Pegawai/ <i>Personnel expenditure</i>	329 968 965 976,00	342 127 039 183,00
1.2	Belanja Bunga/ <i>Retributions</i>	0,00	0,00
1.3	Belanja Subsidi/ <i>Subsidies Expenditure</i>	0,00	0,00
1.4	Belanja Hibah/ <i>Grant</i>	35 352 793 031,29	7 984 494 050,00
1.5	Belanja Bantuan Sosial/ <i>Social Expenditure</i>	0,00	2 723 441 128,00
1.6	Belanja Bantuan Keuangan kepada Provinsi/ Kabupaten/ Kota dan Pemerintah Desa/ <i>Financial Assistance Expenditure to Provincial/ Subdistrict/City and Village Government</i>	136 500 217 942,00	147 595 460 489,00
1.7	Belanja Tidak Terduga/ <i>Unpredicted Expenditure</i>	0,00	0,00
2.	<b>Belanja Langsung/ Direct Expenditure</b>	<b>453 189 124 313,00</b>	<b>502 528 409 449,00</b>
2.1	Belanja Pegawai/ <i>Personnel expenditure</i>	16 046 439 260,00	19 863 571 933,00
2.2	Belanja Barang dan Jasa/ <i>Goods and Services Expenditure</i>	206 653 596 046,00	204 683 138 014,00
2.3	Belanja Modal <i>Capital expenditure</i>	230 412 989 830,00	277 981 699 502,00
<b>Jumlah/Total</b>		<b>957 035 442 262,29</b>	<b>1 002 958 844 299,00</b>

Sumber/Source: Ringkasan Laporan Realisasi Anggaran Pendapatan dan Belanja Daerah Lembar Penjabaran Pertanggung Jawaban Tahun Anggaran 2018/ *Report of Realization of Local Government Revenues and Expenditures Fiscal Year 2018*

**10.2 HARGA/PRICE**

**Tabel 10.2.1 Harga Konsumen Per Bulan Menurut Jenis Barang di Kabupaten Seram Bagian Barat, 2018**  
*Monthly Consumer Price by Type of Good in Seram Bagian Barat Regency, 2018*

Jenis Belanja	Merk/ Kualitas	Satuan	Januari	Februari
(1)	(2)	(3)	(4)	(5)
Beras	Lokal	1 Kg	-	-
Tepung Terigu	Kompas	1 Kg	13 000	13 000
Mie Instan	Sedap Goreng	1 Bungkus	3 000	3 000
	Indomie Soto	1 Bungkus	2 500	3 000
	Indomie Ayam Bawang	1 Bungkus	3 000	3 000
Gula	Gulaku	1 Kg	18 000	20 000
	Curah	1 Kg	13 000	13 000
Bawang Merah	Besar	1 Kg	45 000	45 000
Bawang Putih	Sedang	1 Kg	25 000	30 000
Cabai Rawit	Campur	1 Kg	60 000	50 000
Cabai Merah	Besar	1 Kg	45 000	45 000
	Keriting	1 Kg	70 000	40 000
Garam	Curah	1 kg	6 000	6 000
Ikan Cakalang	Segar	1 Kg	15 000	15 000
Minyak Tanah	Eceran	1 Liter	-	-
Bensin Eceran	Premium	1 Liter	10 000	10 000
Semen	Tonasa	Zak (50 Kg)	66 000	66 000
Emas	23 karat	1 gram	-	-



Lanjutan Tabel 10.2.1/ *Continued Table 10.2.1*

Jenis Belanja	Merk/ Kualitas	Satuan	Maret	April
(1)	(2)	(3)	(4)	(5)
Beras	Lokal	1 Kg	11 000	11 000
Tepung Terigu	Kompas	1 Kg	11 000	11 000
	Sedap Goreng	1 Bungkus	3 000	3 000
Mie Instan	Indomie Soto	1 Bungkus	3 000	3 000
	Indomie Ayam Bawang	1 Bungkus	3 000	3 000
Gula	Gulaku	1 Kg	20 000	20 000
	Curah	1 Kg	16 000	16 000
Bawang Merah	Besar	1 Kg	40 000	40 000
Bawang Putih	Sedang	1 Kg	40 000	40 000
Cabai Rawit	Campur	1 Kg	45 000	45 000
	Besar	1 Kg	40 000	40 000
Cabai Merah	Keriting	1 Kg	-	-
Garam	Curah	1 kg	6 000	6 000
Ikan Cakalang	Segar	1 Kg	18 634	18 634
Minyak Tanah	Eceran	1 Liter	-	-
Bensin Eceran	Premium	1 Liter	9 500	9 500
Semen	Tonasa	Zak (50 Kg)	70 000	70 000
Emas	23 Karat	1 gram	-	-

LOCAL FINANCE AND PRICES

Lanjutan Tabel 10.2.1/ *Continued Table 10.2.1*

Jenis Belanja	Merk/ Kualitas	Satuan	Mei	Juni
(1)	(2)	(3)	(4)	(5)
Beras	Lokal	1 Kg	11 000	11 000
Tepung Terigu	Kompas	1 Kg	11 000	11 000
Mie Instan	Sedap Goreng	1 Bungkus	3 000	3 000
	Indomie Soto	1 Bungkus	3 000	3 000
	Indomie Ayam Bawang	1 Bungkus	3 000	3 000
Gula	Gulaku	1 Kg	19 333	19 333
	Curah	1 Kg	14 333	14 333
Bawang Merah	Besar	1 Kg	47 000	47 000
Bawang Putih	Sedang	1 Kg	41 333	41 333
Cabai Rawit	Campur	1 Kg	40 000	26 667
Cabai Merah	Besar	1 Kg	30 000	40 000
	Keriting	1 Kg	-	-
Garam	Curah	1 kg	6 000	6 000
Ikan Cakalang	Segar	1 Kg	31 813	23 584
Minyak Tanah	Eceran	1 Liter	-	-
Bensin Eceran	Premium	1 Liter	9 500	9 500
Semen	Tonasa	Zak (50 Kg)	70 000	70 000
Emas	23 karat	1 gram	-	-

Lanjutan Tabel 10.2.1/ *Continued Table 10.2.1*

Jenis Belanja	Merk/ Kualitas	Satuan	Juli	Agustus
(1)	(2)	(3)	(4)	(5)
Beras	Lokal	1 Kg	11 000	11 000
Tepung Terigu	Kompas	1 Kg	10 000	10 000
Mie Instan	Sedap Goreng	1 Bungkus	3 000	3 000
	Indomie Soto	1 Bungkus	2 500	2 500
	Indomie Ayam Bawang	1 Bungkus	3 000	3 000
Gula	Gulaku	1 Kg	18 000	18 000
	Curah	1 Kg	14 000	14 000
Bawang Merah	Besar	1 Kg	47 000	47 000
Bawang Putih	Sedang	1 Kg	35 000	35 971
Cabai Rawit	Campur	1 Kg	99 340	70 000
Cabai Merah	Besar	1 Kg	55 000	55 000
	Keriting	1 Kg	70 000	70 000
Garam	Curah	1 kg	6 000	6 000
Ikan Cakalang	Segar	1 Kg	25 168	19 108
Minyak Tanah	Eceran	1 Liter	-	-
Bensin Eceran	Premium	1 Liter	9 500	9 500
Semen	Tonasa	Zak (50 Kg)	70 000	70 000
Emas	23 karat	1 gram	-	-

LOCAL FINANCE AND PRICES

Lanjutan Tabel 10.2.1/ *Continued Table 10.2.1*

Jenis Belanja	Merk/ Kualitas	Satuan	September	Oktober
(1)	(2)	(3)	(4)	(5)
Beras	Lokal	1 Kg	11 000	11 000
Tepung Terigu	Kompas	1 Kg	10 000	10 000
Mie Instan	Sedap Goreng	1 Bungkus	3 000	3 000
	Indomie Soto	1 Bungkus	2 500	2 500
	Indomie Ayam Bawang	1 Bungkus	3 000	3 000
Gula	Gulaku	1 Kg	18 000	18 000
	Curah	1 Kg	13 000	13 000
Bawang Merah	Besar	1 Kg	47 000	47 000
Bawang Putih	Sedang	1 Kg	36 000	36 244
Cabai Rawit	Campur	1 Kg	58 824	60 000
Cabai Merah	Besar	1 Kg	45 045	46 000
	Keriting	1 Kg	70 000	70 000
Garam	Curah	1 kg	6 000	6 000
Ikan Cakalang	Segar	1 Kg	19 069	20 300
Minyak Tanah	Eceran	1 Liter	-	-
Bensin Eceran	Premium	1 Liter	9 500	9 500
Semen	Tonasa	Zak (50 Kg)	68 000	68 000
Emas	23 karat	1 gram	-	-

Lanjutan Tabel 10.2.1/ *Continued Table 10.2.1*

Jenis Belanja	Merk/ Kualitas	Satuan	November	Desember
(1)	(2)	(3)	(4)	(5)
Beras	Lokal	1 Kg	11 000	11 000
Tepung Terigu	Kompas	1 Kg	13 000	13 000
Mie Instan	Sedap Goreng	1 Bungkus	3 000	3 000
	Indomie Soto	1 Bungkus	2 500	2 500
	Indomie Ayam Bawang	1 Bungkus	3 000	3 000
Gula	Gulaku	1 Kg	18 000	18 000
	Curah	1 Kg	13 000	13 000
Bawang Merah	Besar	1 Kg	47 000	47 000
Bawang Putih	Sedang	1 Kg	30 000	25 000
Cabai Rawit	Campur	1 Kg	60 000	60 000
Cabai Merah	Besar	1 Kg	40 000	45 000
	Keriting	1 Kg	70 000	70 000
Garam	Curah	1 kg	6 000	6 000
Ikan Cakalang	Segar	1 Kg	18 750	36 232
Minyak Tanah	Eceran	1 Liter	-	-
Bensin Eceran	Premium	1 Liter	9500	9500
Semen	Tonasa	Zak (50 Kg)	69 000	69 000
Emas	23 karat	1 gram	-	-

Sumber/Source: Survei Harga Konsumen/ *Consumer Price Survey*









**PENJELASAN TEKNIS**

**TECHNICAL NOTES**

- |  |  |
|--|--|
| <p>1. <b>Pengeluaran rata-rata per kapita</b> adalah biaya yang dikeluarkan untuk konsumsi semua anggota rumah tangga selama sebulan baik yang berasal dari pembelian, pemberian maupun produksi sendiri dibagi dengan banyaknya anggota rumah tangga dalam rumah tangga tersebut.</p> | <p>1. <i><b>Per capita Average Expenditure</b> is the cost spent for all household members consumption during the month, whether from purchasing, giving or own production, divided by the number of household members in the household.</i></p> |
| <p>2. Data pengeluaran dan konsumsi penduduk menurut kelompok barang diperoleh dari Survei Sosial Ekonomi Nasional (Susenas) BPS.</p>  | <p>2. <i>Data on consumer expenditure and consumption by commodity group of expenditure are obtained from the National Social-Economic Survey (Susenas).</i></p>   |
| <p>3. Data konsumsi/ pengeluaran yang dikumpulkan pada Susenas dibagi menjadi dua kelompok, yaitu konsumsi makanan dan bukan makanan.</p>  | <p>3. <i>The data consumption/expenditure collected in are divided into two groups, namely food and non-food consumption.</i></p>  |

**ULASAN**

**DESCRIPTION**

Pengeluaran rata-rata per kapita sebulan penduduk Seram Bagian Barat pada tahun 2018 mencapai 639.542 rupiah, masing-masing terdiri dari pengeluaran untuk makanan sebesar 55,24 persen dan non makanan sebesar 44,76 persen.

Di negara-negara berkembang, pengeluaran untuk makanan masih merupakan bagian terbesar dari pengeluaran rumah tangga. Sementara di negara-negara maju, pengeluaran untuk aneka barang dan jasa merupakan pengeluaran terbesar. Berdasarkan data Susenas, terjadi perubahan pola konsumsi di Seram Bagian Barat. Pengeluaran untuk makanan didominasi oleh pengeluaran untuk makanan dan minuman jadi.

Pada tahun 2018 pengeluaran untuk makanan didominasi oleh pengeluaran untuk padi-padian (17,03%), makanan dan minuman jadi (18,73%), dan Ikan (14,35%). Sementara itu untuk pengeluaran non makanan didominasi oleh pengeluaran untuk perumahan dan fasilitas rumah tangga (62,50%) dan aneka barang dan jasa (19,56%).

*In 2018, average per capita monthly expenditure in Seram Bagian Barat was 639,542 rupiahs, and from which 55.24 percent was expenditure for food and 44.76 percent for non food.*

*In developing countries, expenditure for the food still represent a great deal of household expenditure. Meanwhile in developed countries, expenditure to multifarious of goods and service (non foods) represent biggest expenditure. Changes in consumption pattern based on data of Susenas are occurred in Seram Bagian Barat. Expenditure is dominated by prepared food and beverage.*

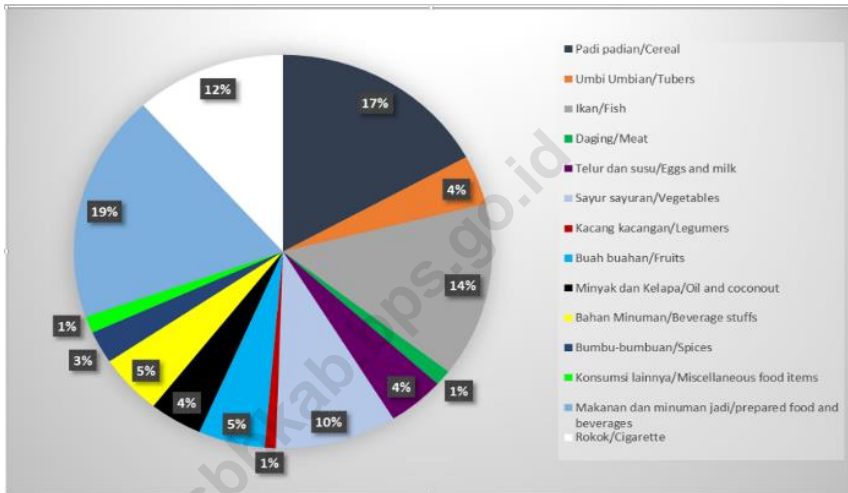
*In 2018, expenditure for food dominated by expenditure for cereals (17.03%), Prepared food and beverage (18.73%), and Fish (14.35%). Meanwhile, expenditure for non food dominated by expenditure for housing and household facility (62.50%) and goods and services (19.56%).*

**Gambar 11.1.** **Persentase Pengeluaran Rata-Rata Perkapita Sebulan untuk Sub Golongan Makanan dan Bukan Makanan di Kabupaten Seram Bagian Barat, 2018**  
*Percentage of Expenditure Monthly Per Capita for Food and Non Food Items in Seram Bagian Barat Regency, 2018*



Sumber/Source: Survei Sosial Ekonomi Nasional, Maret 2018, BPS /National Social Economic Survey, March 2018, BPS

**Gambar 11.2. Persentase Pengeluaran Rata-Rata Perkapita Sebulan Menurut Kelompok Makanan di Kabupaten Seram Bagian Barat, 2018**  
**Percentage of Average Expenditure Monthly Per Capita by Food Commodity Group in Seram Bagian Barat Regency, 2018**



Sumber/Source: Survei Sosial Ekonomi Nasional, Maret 2018, BPS /National Social Economic Survey, March 2018, BPS

**Tabel 11.1. Pengeluaran Rata-Rata Perkapita Sebulan Untuk Sub Golongan Makanan dan Bukan Makanan di Kabupaten Seram Bagian Barat, 2014 – 2018**  
*Average Monthly of Expenditure Per Capita for Food and Non Food Items in Seram Bagian Barat Regency, 2014 – 2018*

Jenis Pengeluaran <i>Type of Expenditures</i>	Rata-Rata Pengeluaran Perkapita Sebulan <i>Average Monthly of Expenditures Per Capita</i>				
	2014	2015	2016	2017	2018
<i>(1)</i>	<i>(2)</i>	<i>(3)</i>	<i>(4)</i>	<i>(5)</i>	<i>(6)</i>
Makanan <i>Food</i>	370 817	357 489	337 656	435 006	353 278
Bukan Makanan <i>Non Food</i>	235 159	231 862	249 838	304 927	286 264
Total Rata – Rata Pengeluaran Sebulan <i>Average Total of Monthly Expenditure</i>	605 975	589 351	587 494	739 933	639 542

Sumber/Source: Survei Sosial Ekonomi Nasional, Maret, BPS /National Social Economic Survey, March, BPS

**Tabel 11.2. Rata-rata Pengeluaran Per Kapita Sebulan Menurut Kelompok Makanan di Kabupaten Seram Bagian Barat (Rupiah), 2018**  
**Average Expenditure Per Capita Per Month by Food Group in Seram Bagian Barat Regency (Rupiah), 2018**

Kelompok Makanan <i>Food Group</i>	2018	2017
(1)	(2)	(3)
Padi-padian/ <i>Cereals</i>	60 155	63 694
Umbi-umbian/ <i>Tubers</i>	14 366	19 819
Ikan/ <i>Fish</i>	50 713	58 385
Daging/ <i>Meat</i>	4 551	7 088
Telur dan susu/ <i>Eggs and milk</i>	15 545	16 276
Sayur-sayuran/ <i>Vegetables</i>	33 217	42 908
Kacang-kacangan/ <i>Legumes</i>	3 048	4 729
Buah-buahan/ <i>Fruits</i>	18 200	31 210
Minyak dan Kelapa/ <i>Oil and Coconut</i>	14 446	14 859
Bahan minuman/ <i>Beverage stuffs</i>	17 445	19 712
Bumbu-bumbuan/ <i>Spices</i>	9 427	12 448
Konsumsi lainnya/ <i>Miscellaneous food items</i>	4 820	5 511
Makanan dan minuman jadi <i>Prepared food and beverages</i>	66 167	81 487
Rokok/ <i>Cigarette</i>	41 176	56 880
<b>Seram Bagian Barat</b>	<b>353 278</b>	<b>435 006</b>

Sumber/*Source*: Survei Sosial Ekonomi Nasional, Maret, BPS /*National Social Economic Survey, March, BPS*

**Tabel 11.3. Rata-rata Pengeluaran Per Kapita Sebulan Menurut Kelompok Bukan Makanan di Kabupaten Seram Bagian Barat (Rupiah), 2018**  
***Average Expenditure Per Capita Per Month by Non-Food Group in Seram Bagian Barat Regency (Rupiah), 2018***

Kelompok Bukan Makanan <i>Non-Food Group</i>	2018	2017
(1)	(2)	(3)
Perumahan dan fasilitas rumah tangga <i>Housing and household facility</i>	178 902	172 477
Aneka barang dan jasa <i>Goods and services</i>	55 994	60 350
Pakaian, alas kaki, dan tutup kepala <i>Clothing, footwear, and headgear</i>	18 035	20 050
Barang yang tahan lama <i>Durable goods</i>	12 221	22 625
Pajak, pungutan, dan asuransi <i>Taxes and insurances</i>	16 101	20 531
Keperluan pesta dan upacara <i>Parties and ceremonies</i>	5 011	8 895
<b>Seram Bagian Barat</b>	<b>286 264</b>	<b>304 927</b>

Sumber/Source: Survei Sosial Ekonomi Nasional, Maret, BPS /National Social Economic Survey, March, BPS





# Pendapatan Daerah

## Regional Income

B A B  
Chapter

12



**5,95 %**

Laju  
Pertumbuhan  
Ekonomi  
*Growth Rate  
of Economy*

2,81 T



2,62 T

Nilai PDRB Atas Dasar Harga Berlaku  
*Value of GDRP At Current Prices*



## PENJELASAN TEKNIS

## TECHNICAL NOTES

1. Penghitungan statistik neraca nasional mengikuti buku petunjuk yang diterbitkan oleh Perserikatan Bangsa Bangsa (PBB) dikenal sebagai **Sistem Neraca Nasional (SNN)**. **SNN** adalah rekomendasi internasional tentang bagaimana menyusun ukuran aktivitas ekonomi yang sesuai dengan standar neraca baku yang didasarkan pada prinsip-prinsip ekonomi. Rekomendasi yang dimaksud dinyatakan dalam sekumpulan konsep, definisi, klasifikasi, dan aturan neraca yang disepakati secara internasional dalam mengukur indikator tertentu seperti Produk Domestik Bruto (PDB). Salah satu bentuk adaptasi pencatatan statistik nasional adalah melakukan perubahan tahun dasar PDB Indonesia, dari tahun 2000 ke 2010.
  2. **Produk Domestik Bruto (PDB)** menggambarkan kemampuan suatu negara untuk menciptakan nilai tambah pada suatu waktu tertentu, sedangkan Produk Domestik Regional Bruto (PDRB) menggambarkan kemampuan suatu wilayah, baik provinsi ataupun kabupaten, untuk menciptakan nilai tambah pada suatu waktu tertentu. Untuk menyusun PDB maupun PDRB digunakan 2
1. *The method to estimate national statistics accounts is based on the standard guidelines formed by United Nations (UN) known as **System of National Accounts (SNA)**. **SNA** is the international recommendations on how to arrange measurement of economic activities according to standard balance sheet raw that based on economic principles. The recommendations are expressed in a set of concepts, definitions, classifications, and internationally agreed accounting rules for measuring indicators such as Gross Domestic Product (GDP). One of the adaptation in the national statistic system is changing the base of GDP, from base year 2000 to 2010.*
  2. ***Gross Domestic Product (GDP)** describes the ability of a country to make a number of value added in a specific time period. Gross Domestic Regional Product (GDRP) describes the ability of a region, can be a province or a regency, to make a number of value added in a specific time period. To compose GDP or GDRP, two approaches is used, they are "production approach" and*

## REGIONAL INCOME

pendekatan, yaitu lapangan usaha dan pengeluaran. Pendekatan lapangan usaha menyajikan komposisi data nilai tambah dirinci menurut kegiatan ekonomi (lapangan usaha), sedangkan pendekatan pengeluaran menjelaskan tentang penggunaan dari nilai tambah tersebut.

3. PDB maupun PDRB disajikan dalam 2 (dua) versi penilaian, yaitu atas dasar “harga berlaku” dan atas dasar “harga konstan”. Disebut sebagai harga berlaku karena seluruh agregat dinilai dengan menggunakan harga pada tahun berjalan, sedangkan harga konstan penilaiannya didasarkan kepada harga satu tahun dasar tertentu, yaitu harga dasar tahun 2010.

#### 4. PDB menurut Lapangan Usaha

Sebelumnya terdapat 9 lapangan usaha yang kemudian dikembangkan menjadi 17 lapangan usaha. PDB menurut lapangan usaha dirinci menurut total nilai tambah dari seluruh sektor ekonomi yang mencakup lapangan usaha Pertanian, Kehutanan, dan Perikanan; Pertambangan dan Penggalian; Industri Pengolahan; Pengadaan Listrik dan Gas; Pengadaan Air, Pengelolaan Sampah, Limbah dan

“expenditure approach”. *Production approach describes the composition of the value added by industrial classification, meanwhile The first approach is to measure value added produced by various kinds of economic activities, while the expenditure approach describes the uses of the value added.*

3. *GDP and GDRP are presented in two forms: at **current market prices** and at **constant base year market prices**. In presenting current market prices, all aggregates are valued at current market prices, while base year constant market prices are shown by valuing all aggregates at fixed base year prices, it is based year 2010.*

#### 4. GDP by Industrial Classification

*There was 9 industry classification that then developed to 17 industries. GDP by industrial classification is classified by types of economic activities such as Agriculture, Forestry and Fishing; Mining and Quarrying; Manufacturing; Electricity and Gas; Water supply, Sewerage, Waste Management and Remediation Activities; Construction; Wholesale and Retail Trade; Repair of Motor*

Daur Ulang; Konstruksi; Perdagangan Besar dan Eceran, Reparasi Mobil dan Sepeda Motor; Transportasi dan Pergudangan; Penyediaan Akomodasi dan Makanan dan Minuman; Informasi dan Komunikasi; Jasa Keuangan dan Asuransi; Real Estate; Jasa Perusahaan; Administrasi Pemerintahan, Pertahanan dan Jaminan Sosial Wajib; Jasa Pendidikan; Jasa Kesehatan dan Kegiatan Sosial; dan Jasa lainnya.

*Vehicles and Motorcycles; Transportation and Storage; Accommodation and Food Service Activities; Information and Communication; Financial and Insurance Activities; Real Estate Activities; Business Activities; Public Administration; Defence and Compulsory Social Security; Education; Human Health and Social Work Activities; and Other Services Activities.*

**5. PDB menurut Pengeluaran**

Sebelumnya pengeluaran konsumsi Lembaga Non Profit yang Melayani Rumah Tangga (LNPR) termasuk bagian dari pengeluaran konsumsi rumah tangga, namun berubah menjadi komponen terpisah. Sehingga klasifikasi PDB menurut pengeluaran dirinci menjadi 7 komponen yaitu komponen pengeluaran konsumsi rumah tangga, pengeluaran konsumsi LNPR, pengeluaran konsumsi pemerintah, pembentukan modal tetap bruto, perubahan inventori, ekspor barang dan jasa, dan impor barang dan jasa.

**5. GDP by Expenditure**

*Formerly, the consumption expenditure of Non-profit Institutions Serving Households (NPISH) was included as part of household consumption expenditure, but it is now taken out into separate component. So, GDP by expenditure is described by 7 components, they are household consumption expenditure, NPISH consumption expenditure, government consumption expenditure, gross fixed capital formation, changes in inventories, exports of goods and services, and imports of goods and services.*

**6. Pengeluaran konsumsi rumah tangga**

mencakup berbagai pengeluaran konsumsi akhir rumah tangga atas barang dan jasa untuk memenuhi kebutuhan individu ataupun kelompok secara langsung.

**6. Household consumption**

*expenditures consist of expenditures incurred by households, which are used for both individual or collective needs. Household consumptions are*

## REGIONAL INCOME

Pengeluaran rumah tangga di sini mencakup makanan dan minuman selain restoran; pakaian, alas kaki dan jasa perawatannya; perumahan dan perlengkapan rumah tangga; kesehatan dan pendidikan; transportasi dan komunikasi; restoran dan hotel serta lainnya.

### 7. Pengeluaran Konsumsi Pemerintah

terdiri dari Pengeluaran Konsumsi Individu dan Pengeluaran Konsumsi Kolektif. Barang dan jasa individu merupakan barang dan jasa privat, dimana ciri-ciri barang privat adalah a), Scarcity, yaitu ada kelangkaan/keterbatasan dalam jumlah; b) Excludable consumption, yaitu konsumsi suatu barang dapat dibatasi hanya pada mereka yang memenuhi persyaratan tertentu (biasanya harga); c) Rivalrous competition, yaitu konsumsi oleh satu konsumen akan mengurangi atau menghilangkan kesempatan pihak lain untuk melakukan hal serupa. Contoh barang dan jasa yang dihasilkan pemerintah dan tergolong sebagai barang dan jasa individu adalah jasa pelayanan kesehatan pemerintah di rumah sakit/ puskesmas dan jasa pendidikan di sekolah/ universitas negeri. Sedangkan barang dan jasa kolektif ekuivalen dengan barang publik yang memiliki ciri a) Non rivalry, yaitu

*classified into food and beverages other than restaurants; clothing, footwear, and related maintenance services; housing and household equipment; health and education; transport and communication; restaurants and hotels; and others.*

### 7. Government consumption

*expenditure consists of Individual Consumption Expenditure and Collective Consumption Expenditure. Individual goods and services are private goods and services, which the characteristics of private goods is a) Scarcity, that there is a scarcity/limited in number; b) Excludable consumption, the consumption of goods can be limited only to those who meet certain requirements (usually the price); c) Rivalrous competition, ie consumption by the consumer will reduce or eliminate the chance of another party to do so. Examples of goods and services produced by government and classified as goods and services of individuals is the government health services in hospitals/health centers and education services in schools/universities. Collective goods and services equivalent to public goods characterized by a)*

penggunaan satu konsumen terhadap suatu barang tidak mengurangi kesempatan konsumen lain untuk juga mengkonsumsi barang tersebut; b) Non excludable, yaitu apabila suatu barang publik tersedia, maka tidak ada yang dapat menghalangi siapapun untuk memperoleh manfaat dari barang tersebut atau dengan kata lain setiap orang memiliki akses ke barang tersebut. Contoh barang dan jasa yang dihasilkan pemerintah dan tergolong sebagai barang dan jasa kolektif adalah jasa pertahanan yang dilakukan TNI dan keamanan yang dilakukan kepolisian.

*Non-rivalry, namely the use of a consumer for an item does not reduce the chance of another consumer to also consume goods; b) Non-excludable, i.e, when a public good available, then nothing can hinder anyone to benefit from the goods or in other words everyone has access to the goods. Examples of goods and services produced by government and classified as collective goods and services is carried military defense services and the police's security.*

8. **Pembentukan Modal Tetap Bruto (PMTB)** mencakup pengadaan, pembuatan, dan pembelian barang modal. Barang modal dimaksud adalah barang-barang yang digunakan untuk proses produksi, tahan lama atau yang mempunyai umur pemakaian lebih dari satu tahun seperti bangunan, mesin-mesin dan alat angkutan. Termasuk pula di sini perbaikan besar (berat) yang sifatnya memperpanjang umur atau mengubah bentuk atau kapasitas barang modal tersebut. Pengeluaran barang modal untuk keperluan militer juga dicakup sebagai PMTB. Klasifikasi komponen PMTB dibagi menjadi 6 sub komponen yaitu Konstruksi;

8. **Gross Fixed Capital Formation (GFCF)** includes procurement, manufacture, and the purchase of capital goods. Capital goods are goods which are used for the production process, durable or have a service life of more than one year such as buildings, machinery, and transportation equipment. Including here: huge improvement that are to extend the life or changing the shape or the capacity of the capital goods. Capital expenditures for military purposes are also covered as GFCF. GFCF component are classified into six sub-components: Construction; Machinery and Equipment; vehicle; Other

## REGIONAL INCOME

Mesin dan Peralatan; Kendaraan; Peralatan Lainnya; Cultivated Biological Resources (CBR) dan Produk Kekayaan Intelektual.

*equipment; Cultivated Biological Resources (CBR) and Intellectual Property Product.*

9. **Ekspor barang dan jasa** merupakan transaksi perdagangan barang dan jasa dari penduduk (residen) ke bukan penduduk (nonresiden). Impor barang dan jasa adalah transaksi perdagangan dari bukan penduduk ke penduduk. Ekspor atau impor barang terjadi pada saat terjadi perubahan hak kepemilikan barang antara penduduk dengan bukan penduduk (dengan atau tanpa perpindahan fisik barang tersebut). Pada PDB dengan tahun dasar 2010, ekspor dan impor barang dirinci menjadi nonmigas dan migas.

9. **Exports of goods and services** consist of transactions of goods and services from residents to non-residents. Imports of goods and services consist of transaction of goods and services from non-residents to residents. Exports and imports of goods occur when there are changes in ownership of goods between residents and non-residents (with or without physical movements of goods across frontiers). On the GDP at 2010 basic year, exports and imports of goods specified into non oil and gas and oil and gas.

### 10. Laju Pertumbuhan Produk Domestik Regional Bruto

Laju pertumbuhan PDRB diperoleh dari perhitungan PDRB atas dasar harga konstan, dengan cara mengurangi nilai PDB pada tahun ke-n terhadap nilai PDRB pada tahun ke-n-1 (tahun sebelumnya), kemudian dibagi dengan nilai pada tahun ke-n-1 dan dikalikan dengan 100 persen. Laju pertumbuhan PDRB menunjukkan perkembangan PDRB dari waktu ke waktu.

### 10. Growth Rate of Gross Domestic Regional Product

*Growth rate of GDRP is derived from GDRP at constant market prices. It is obtained by deducting the value of GDRP year n with the value of GDRP year n-1, then divided by the value of GDRP year n-1 and multiplied by 100 percent. The growth rate of GDRP explains the GDRP growth from period to period.*



**ULASAN****DESCRIPTION**

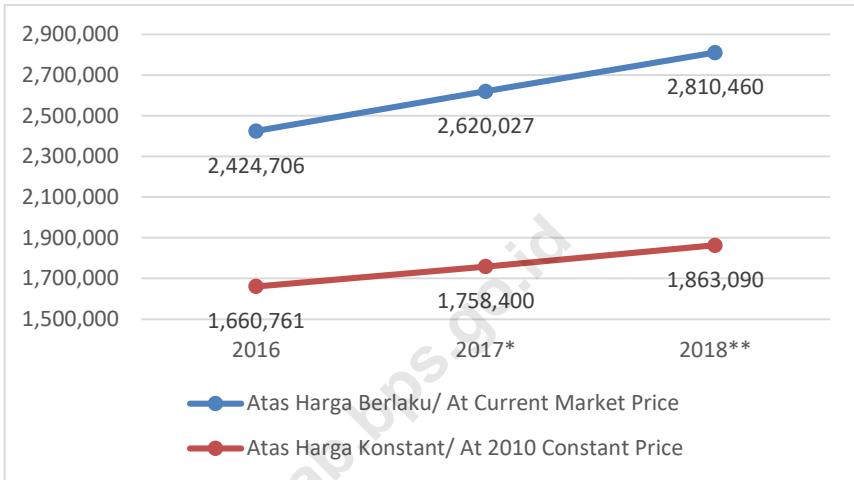
Laju pertumbuhan ekonomi Seram Bagian Barat pada tahun 2018 lebih tinggi dibandingkan tahun 2017. Berdasarkan perhitungan PDRB atas dasar harga konstan 2010, laju pertumbuhan ekonomi Seram Bagian Barat tahun 2018 sekitar 5,95 persen, sedangkan pada tahun 2017 sekitar 5,88 persen. PDRB atas dasar harga berlaku pada tahun 2017 adalah 2.620 milyar rupiah dan pada tahun 2018 meningkat menjadi 2.810 milyar rupiah.

Seluruh sektor ekonomi pada PDRB di tahun 2018 tercatat mengalami pertumbuhan yang positif. Bila diurutkan pertumbuhan PDRB menurut sektor dari yang tertinggi ke yang terendah, maka pertumbuhan tertinggi dihasilkan oleh sektor administrasi pemerintahan, pertahanan, dan jaminan sosial wajib sebesar 8,13 persen.

*Growth rate of Seram Bagian Barat economy in 2018 showed a faster performance than 2017. Based on GDRP at 2010 constant prices, growth of Seram Bagian Barat economy in 2018 was 5.95 percent, while growth of economy in 2017 was 5.88 percent. GDRP at current prices in 2017 was 2,620 billion rupiahs and increased in 2018 to become 2,810 billions rupiahs respectively.*

*All of the economy sectors, which compose the GDRP, produced a positive growth in 2018. The highest growth was public administration and defence, compulsory social security by at 8.13 percent.*

**Gambar 12.1. Produk Domestik Regional Bruto di Kabupaten Seram Bagian Barat (Milyar Rupiah), 2016 – 2018**  
**Gross Regional Domestic Product of Seram Bagian Barat Regency (Billion Rupiahs), 2016 – 2018**

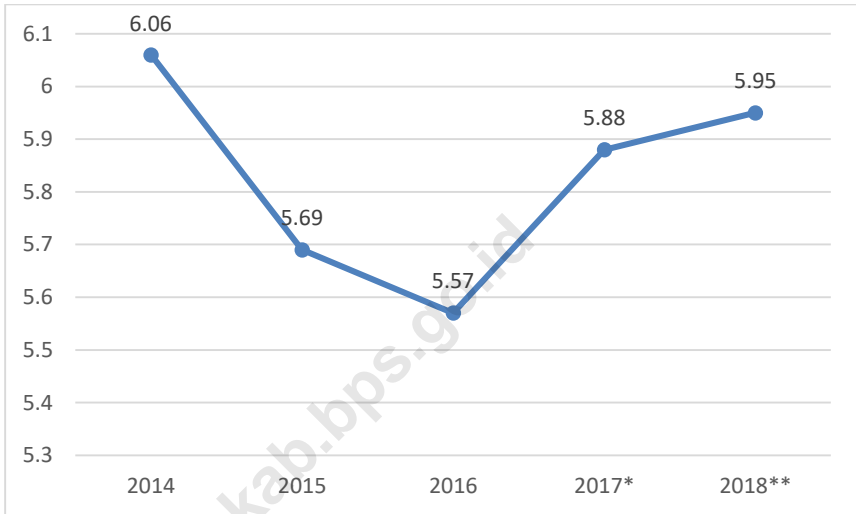


Sumber/Source: Diolah dari Hasil Sensus, Survei, dan Berbagai Sumber Lainnya/ Based on Census, Survey, and Other Sources

Catatan/ Notes : \*) Angka Sementara/ Preliminary Figures

\*\*) Angka Sangat Sementara/ Figures Extremely While

**Gambar 12.2. Laju Pertumbuhan Ekonomi di Kabupaten Seram Bagian Barat, 2014 – 2018**  
**Picture Economic Growth Rate in Seram Bagian Barat Regency, 2014 – 2018**



Sumber/Source: Diolah dari Hasil Sensus, Survei, dan Berbagai Sumber Lainnya/ Based on Cencus, Survey, and Other Sources

Catatan/ Notes : \*) Angka Sementara/ Preliminary Figures

\*\*) Angka Sangat Sementara/ Figures Extremely While

**Tabel 12.1. Produk Domestik Regional Bruto Atas Dasar Harga Berlaku Menurut Lapangan Usaha di Kabupaten Seram Bagian Barat (juta rupiah), 2016-2018**  
**Gross Regional Domestic Product at Current Market Prices by Industry in Seram Bagian Barat Regency (million rupiahs), 2016-2018**

Lapangan Usaha Industry		2016	2017*	2018**
(1)		(2)	(3)	(4)
A	Pertanian, Kehutanan, dan Perikanan	862.603,05	923.514,26	975.163,86
B	Pertambangan dan Penggalian	34.140,15	36.946,75	39.490,25
C	Industri Pengolahan	138.231,99	152.361,66	164.326,29
D	Pengadaan Listrik dan Gas	1.403,42	1.600,06	1729,18
E	Pengadaan Air, Pengelolaan Sampah, Limbah dan Daur Ulang	1.962,60	2.093,64	2.192,08
F	Konstruksi	266.947,00	285.167,50	325.425,50
G	Perdagangan Besar dan Eceran; Reparasi Mobil dan Sepeda Motor	207.621,50	227.263,50	246.857,25
H	Transportasi dan Pergudangan	95.167,06	104.082,95	111.710,47
I	Penyediaan Akomodasi dan Makan Minum	19.765,30	20.946,77	21.956,23
J	Informasi dan Komunikasi	30.907,75	33.994,08	36.253,25
K	Jasa Keuangan dan Asuransi	63.685,10	68.317,99	76.409,66
L	Real Estate	10.658,73	11.271,25	11.770,78
MN	Jasa Perusahaan	6.900,55	7.247,60	7.628,18
O	Administrasi Pemerintahan, Pertahanan dan Jaminan Sosial Wajib	497.938,07	544.121,38	594.335,50
P	Jasa Pendidikan	66.593,53	71.872,50	76.857,80
Q	Jasa Kesehatan dan Kegiatan Sosial	71.641,50	76.852,10	81.712,80
RSTU	Jasa lainnya	48.538,75	52.372,75	56.641,05
<b>Produk Domestik Regional Bruto</b>		<b>2.424.706,05</b>	<b>2.620.026,73</b>	<b>2.810.460,11</b>

Sumber/Source: Diolah dari Hasil Sensus, Survei, dan Berbagai Sumber Lainnya/ Based on Census, Survey, and Other Sources

Catatan/ Notes : \*) Angka Sementara/ Preliminary Figure

\*\*\*) Angka Sangat Sementara/ Figures Extremely While

**Tabel 12.2. Produk Domestik Regional Bruto Atas Dasar Harga Konstan 2010 Menurut Lapangan Usaha di Kabupaten Seram Bagian Barat (juta rupiah), 2016-2018**  
**Gross Regional Domestic Product at 2010 Constant Market Prices by Industry in Seram Bagian Barat Regency (million rupiahs), 2016-2018**

Lapangan Usaha Industry		2016	2017*	2018**
(1)		(2)	(3)	(4)
A	Pertanian, Kehutanan, dan Perikanan	610.744,71	641.900,93	671.324,56
B	Pertambangan dan Penggalian	22.937,30	24.331,65	25.600,85
C	Industri Pengolahan	93.467,25	100.250,33	106.257,61
D	Pengadaan Listrik dan Gas	1.192,62	1.216,78	1.299,72
E	Pengadaan Air, Pengelolaan Sampah, Limbah dan Daur Ulang	1.600,97	1.660,15	1.723,29
F	Konstruksi	166.168,30	175.386,65	185.851,25
G	Perdagangan Besar dan Eceran; Reparasi Mobil dan Sepeda Motor	154.455,75	164.735,15	1776.534,15
H	Transportasi dan Pergudangan	67.241,26	71.602,42	76.032,58
I	Penyediaan Akomodasi dan Makan Minum	13.589,67	14.080,24	14.564,40
J	Informasi dan Komunikasi	24.138,75	25.853,80	14.564,40
K	Jasa Keuangan dan Asuransi	46.061,90	47.545,86	27.312,23
L	Real Estate	8.086,67	8.379,55	8.584,88
MN	Jasa Perusahaan	5.015,65	5.154,52	5.347,50
O	Administrasi Pemerintahan, Pertahanan dan Jaminan Sosial Wajib	316.838,06	340.051,00	367.703,00
P	Jasa Pendidikan	45.456,67	48.081,00	51.061,30
Q	Jasa Kesehatan dan Kegiatan Sosial	51.493,25	53.906,82	56.760,00
RSTU	Jasa lainnya	32.272,60	34.263,00	36.282,02
<b>Produk Domestik Regional Bruto</b>		<b>1.660.761,37</b>	<b>1.758.399,85</b>	<b>1.863.089,51</b>

Sumber/Source: Diolah dari Hasil Sensus, Survei, dan Berbagai Sumber Lainnya/ Based on Census, Survey, and Other Sources

Catatan/ Notes : \*) Angka Sementara/ Preliminary Figures

\*\*) Angka Sangat Sementara/ Figures Extremely While

**Tabel 12.3. Distribusi Persentase Produk Domestik Regional Bruto Atas Dasar Harga Berlaku Menurut Lapangan Usaha di Kabupaten Seram Bagian Barat (persen), 2016-2018**  
**Percentage Distribution of Gross Regional Domestic Product at Current Market Prices by Industry in Seram Bagian Barat Regency (percent), 2016-2018**

Lapangan Usaha Industry		2016	2017	2018
(1)		(2)	(3)	(4)
A	Pertanian, Kehutanan, dan Perikanan	35,58	35,25	34,70
B	Pertambangan dan Penggalian	1,41	1,41	1,41
C	Industri Pengolahan	5,70	5,82	5,85
D	Pengadaan Listrik dan Gas	0,06	0,06	0,06
E	Pengadaan Air, Pengelolaan Sampah, Limbah dan Daur Ulang	0,08	0,08	0,08
F	Konstruksi	11,01	10,88	10,87
G	Perdagangan Besar dan Eceran; Reparasi Mobil dan Sepeda Motor	8,56	8,67	8,78
H	Transportasi dan Pergudangan	3,92	3,97	3,97
I	Penyediaan Akomodasi dan Makan Minum	0,82	0,80	0,78
J	Informasi dan Komunikasi	1,27	1,30	1,29
K	Jasa Keuangan dan Asuransi	2,63	2,61	2,72
L	Real Estate	0,44	0,43	0,42
MN	Jasa Perusahaan	0,28	0,28	0,27
O	Administrasi Pemerintahan, Pertahanan dan Jaminan Sosial Wajib	20,54	20,77	21,25
P	Jasa Pendidikan	2,75	2,74	2,73
Q	Jasa Kesehatan dan Kegiatan Sosial	2,95	2,93	2,91
RSTU	Jasa lainnya	2,00	2,00	2,02
<b>Produk Domestik Regional Bruto</b>		<b>100</b>	<b>100</b>	<b>100</b>

Sumber/Source: Diolah dari Hasil Sensus, Survei, dan Berbagai Sumber Lainnya/ Based on Cencus, Survey, and Other Sources

Catatan/ Notes : \*) Angka Sementara/ Preliminary Figures

\*\*) Angka Sangat Sementara/ Figures Extremely While

**Tabel 12.4. Produk Domestik Regional Bruto Pengeluaran Atas Dasar Harga Berlaku Menurut Pengeluaran di Kabupaten Seram Bagian Barat (juta rupiah), 2016-2018**  
**Gross Regional Domestic Product at Current Market Prices by Expenditure in Seram Bagian Barat Regency (millions rupiahs), 2016-2018**

	Pengeluaran Expenditure	2016	2017*	2018**
	(1)	(2)	(3)	(4)
1	Pengeluaran Konsumsi Rumah Tangga	2.028.301,61	2.192.537,11	2.321.287,25
2	Pengeluaran Konsumsi LNPRT	55.237,25	60.758,63	68.281,25
3	Pengeluaran Konsumsi Pemerintah	1.325.623,20	1.479.394,08	1.571.485,50
4	Pembentukan Modal Tetap Bruto	1.071.828,50	1.190.938,04	1.323.042,00
5	Perubahan Inventori	24.907,60	31.052,49	37.678,50
6	Ekpor	231.067,89	257.278,14	296.310,50
7	Impor	2.312.260,00	2.591.931,77	2.807.624,89
	<b>P D R B</b>	<b>2 424 706,05</b>	<b>2 620 026,73</b>	<b>2 810 460,11</b>

Sumber/Source: Diolah dari Hasil Sensus, Survei, dan Berbagai Sumber Lainnya/ Based on Census, Survey, and Other Sources

Catatan/ Notes : \*) Angka Sementara/ Preliminary Figures

\*\*) Angka Sangat Sementara/ Figures Extremely While

**Tabel 12.5. Produk Domestik Regional Bruto Atas Dasar Harga Konstan Menurut Pengeluaran di Kabupaten Seram Bagian Barat (juta rupiah), 2016-2018**  
**Gross Regional Domestic Product at Constant Market Prices by Expenditure in Seram Bagian Barat Regency (million rupiahs), 2016-2018**

	Pengeluaran Expenditure	2016	2017*	2018**
	(1)	(2)	(3)	(4)
1	Pengeluaran Konsumsi Rumah Tangga	1.413.718,14	1.475.152,39	1.534.039,95
2	Pengeluaran Konsumsi LNPRT	40.593,69	43.064,05	46.676,75
3	Pengeluaran Konsumsi Pemerintah	851.317,00	892.758,66	931.908,00
4	Pembentukan Modal Tetap Bruto	764.241,59	808.089,61	855.822,75
5	Perubahan Inventori	15.860,50	18.035,22	20.221,75
6	Ekpor	176.445,94	184.531,01	200.060,25
7	Impor	1.601.415,50	1.663.231,08	1.725.639,94
	<b>P D R B</b>	<b>1 660 761,37</b>	<b>1 758 399,85</b>	<b>1 863 089,51</b>

Sumber/Source: Diolah dari Hasil Sensus, Survei, dan Berbagai Sumber Lainnya/ *Based on Cencus, Survey, and Other Sources*

Catatan/ Notes : \*) Angka Sementara/ *Preliminary Figures*

\*\*) Angka Sangat Sementara/ *Figures Extremely While*



**Tabel 12.6. Distribusi Persentase Produk Domestik Regional Bruto Atas Dasar Harga Berlaku Menurut Pengeluaran di Kabupaten Seram Bagian Barat (persen), 2016-2018**  
**Percentage Distribution of Gross Regional Domestic Product at Current Market Prices by Expenditure in Seram Bagian Barat Regency (percent), 2016-2018**

	Pengeluaran Expenditure	2016	2017*	2019**
	(1)	(2)	(3)	(4)
1	Pengeluaran Konsumsi Rumah Tangga	83,65	83,68	82,59
2	Pengeluaran Konsumsi LNPRT	2,28	2,32	2,43
3	Pengeluaran Konsumsi Pemerintah	54,67	56,46	55,92
4	Pembentukan Modal Tetap Bruto	44,20	45,46	47,08
5	Perubahan Inventori	1,03	1,19	1,34
6	Ekpor	9,53	9,82	10,54
7	Impor	95,36	98,93	99,90
<b>P D R B</b>		<b>100,00</b>	<b>100,00</b>	<b>100,00</b>

Sumber/Source: Diolah dari Hasil Sensus, Survei, dan Berbagai Sumber Lainnya/ Based on Census, Survey, and Other Sources

Catatan/ Notes : \*) Angka Sementara/ Preliminary Figures

\*\*) Angka Sangat Sementara/ Figures Extremely While



# Perbandingan Antar Kabupaten/Kota Regency Municipal Comparison

B A B  
Chapter

13



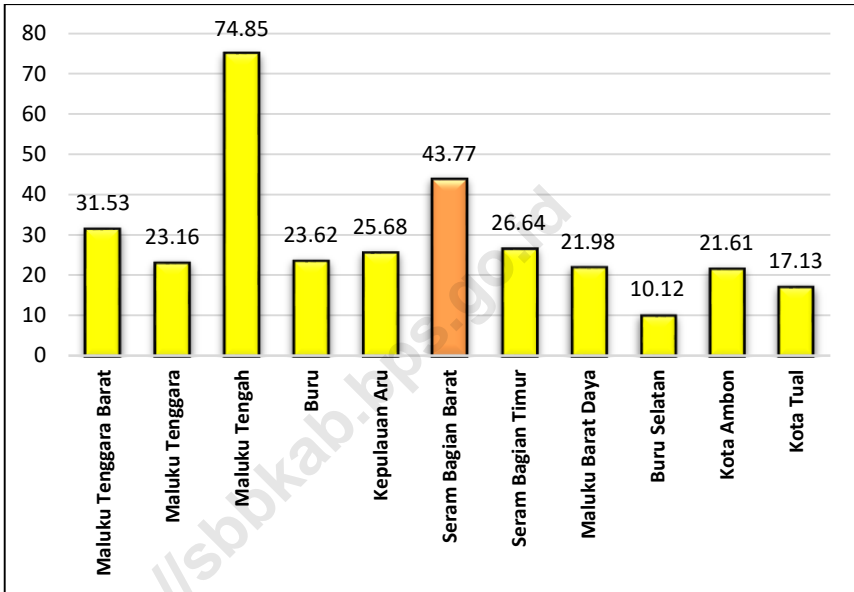
Indeks Pembangunan Manusia  
*Human Development Index*





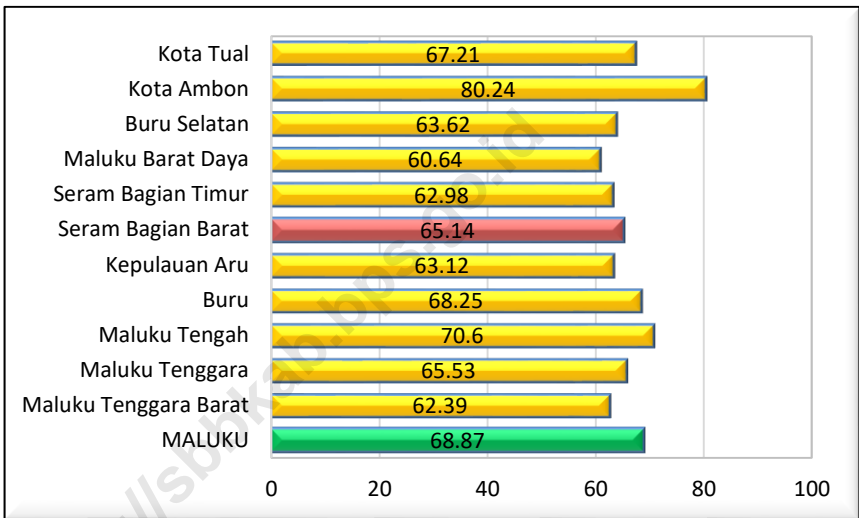
ULASAN	DESCRIPTION
<p><b>Produk Demestik Regional Bruto Per Kapita</b></p> <p>Pada tahun 2018 PDRB Seram Bagian Barat Per Kapita menurut harga konstan menempati posisi kesepuluh di Maluku setelah Kabupaten Kepulauan Aru, Kota Ambon, Kota Tual, Kabupaten Maluku Tenggara, Kabupaten Seram Bagian Timur, Kabupaten Maluku Tengah, Kabupaten Maluku Tenggara Barat, Kabupaten Maluku Barat Daya dan Kabupaten Buru Selatan.</p>	<p><b>Per Capita Gross Domestic Regional Product (GDRP)</b></p> <p><i>In 2018, GDRP Seram Bagian Barat placed tenth in Maluku, after Kepulauan Aru, Ambon City, Tual City, Maluku Tenggara Regency, Seram Bagian Timur Regency, Maluku Tengah Regency, Maluku Tenggara Barat Regency, Maluku Barat Daya Regency and Buru Selatan Regency.</i></p>
<p><b>Indeks Pembangunan Manusia</b></p> <p>Sementara Indeks Pembangunan Manusia (IPM) tahun 2018 sama dengan tahun 2017. Kabupaten Seram Bagian Barat menempati peringkat keenam dari seluruh kabupaten/ kota di Provinsi Maluku. Nilai IPM Kabupaten Seram Bagian Barat secara keseluruhan masih di bawah nilai IPM Provinsi Maluku.</p>	<p><b>Human Development Index (HDI)</b></p> <p><i>Human Development Index (HDI) in 2018 same as 2017 while Seram Bagian Barat Subdistrict is ranked six of the entire Subdistrict/city in Maluku Province. Value of HDI Seram Bagian Barat Regency is still below compared the value of HDI Maluku Province as a whole.</i></p>
<p><b>Kemiskinan</b></p> <p>Jumlah penduduk miskin di Kabupatenn Seram Bagian berjumlah 43.770 orang pada tahun 2018. Jika dibandingkan dengan 11 Kabupaten/Kota di Provinsi Maluku, Kabupaten Seram Bagian Barat menempati urutan kedua untuk jumlah penduduk miskin terbanyak.</p>	<p><b>Poverty</b></p> <p><i>The number of poor people in Seram Bagian Barat Regency is 43,770 people in 2018. Compared to 11 Regency/City in Maluku Province, Seram Bagian Barat Regency ranks second for the largest number of poor people.</i></p>

**Gambar 13.1. Penduduk Miskin Menurut Kabupaten/ Kota di Provinsi Maluku (000 orang), 2018**  
**Picture Poor Population by Regency/City in Maluku Province (000 People), 2018**



Sumber/Source: Diolah dari Hasil Sensus, Survei, dan Berbagai Sumber Lainnya/ Based on Cencus, Survey, and Other Sources

**Gambar 1.1. Indeks Pembangunan Manusia (IPM) Kabupaten/Kota di Provinsi Maluku, 2018**  
**Human Development Index (HDI) of Regencies/City in Maluku Province, 2018**



Sumber/Source: Diolah dari Hasil Sensus, Survei, dan Berbagai Sumber Lainnya/ Based on Cencus, Survey, and Other Sources

**Tabel 13.1. Produk Domestik Regional Bruto Per Kapita Atas Dasar Harga Berlaku Kabupaten/Kota di Maluku, 2016–2018**  
**Table Per Capita Gross Regional Domestic Product at Current Market Price in Maluku Province, 2016–2018**

	<b>Kabupaten/Kota Regency/City</b>	<b>2016</b>	<b>2017*</b>	<b>2018**</b>
	(1)	(2)	(3)	(4)
1	Maluku Tenggara Barat	18,99	20,49	22,12
2	Maluku Tenggara	25,22	27,73	30,04
3	Maluku Tengah	18,99	20,34	21,73
4	Buru	14,51	15,23	16,05
5	Kepulauan Aru	30,41	32,37	34,24
6	Seram Bagian Barat	14,26	15,37	16,44
7	Seram Bagian Timur	20,36	22,60	25,18
8	Maluku Barat Daya	17,94	19,33	21,00
9	Buru Selatan	18,44	19,67	20,95
10	Kota Ambon	28,03	28,83	29,93
11	Kota Tual	27,30	29,19	30,91

Sumber/Source: Diolah dari Hasil Sensus, Survei, dan Berbagai Sumber Lainnya/ *Based on Census, Survey, and Other Sources*

Catatan/ Notes : \*) Angka Sementara/ *Preliminary Figures*

\*\*) Angka Sangat Sementara/ *Figures Extremely While*



**Tabel 13.2. Produk Domestik Regional Bruto Per Kapita Atas Dasar Harga Konstan Kabupaten/Kota di Maluku, 2016–2018**  
**Table Per Capita Gross Regional Domestic Product at Constant Price in Maluku Province, 2016–2018**

	Kabupaten/Kota Regency/City	2016	2017*	2018**
	(1)	(2)	(3)	(4)
1	Maluku Tenggara Barat	12,76	13,43	14,16
2	Maluku Tenggara	16,76	17,72	18,71
3	Maluku Tengah	13,34	14,08	14,87
4	Buru	9,94	10,23	10,56
5	Kepulauan Aru	20,71	21,65	22,66
6	Seram Bagian Barat	9,77	10,33	10,90
7	Seram Bagian Timur	16,80	17,12	16,94
8	Maluku Barat Daya	12,31	13,03	13,80
9	Buru Selatan	12,40	12,94	13,53
10	Kota Ambon	20,37	20,80	21,28
11	Kota Tual	18,15	18,65	19,26

Sumber/Source: Diolah dari Hasil Sensus, Survei, dan Berbagai Sumber Lainnya/ *Based on Census, Survey, and Other Sources*

Catatan/ Notes : \*) Angka Sementara/ *Preliminary Figures*

\*\*) Angka Sangat Sementara/ *Figures Extremely While*

**Tabel 13.3. Indeks Pembangunan Manusia (IPM) Kabupaten/Kota di Provinsi Maluku, 2017 – 2018**  
**Table Human Development Index (HDI) of Regencies/City in Maluku Province, 2017 – 2018**

	Kabupaten/Kota Regency/City	IPM		
		Capaian		Pertumbuhan (%)
		2017	2018	2017-2018
(1)	(2)	(3)	(4)	
1	Maluku Tenggara Barat	61,64	62,39	1,22
2	Maluku Tenggara	64,94	65,53	0,91
3	Maluku Tengah	70,09	70,60	0,73
4	Buru	67,61	68,25	0,95
5	Kepulauan Aru	62,13	63,12	1,59
6	Seram Bagian Barat	64,34	65,14	1,24
7	Seram Bagian Timur	62,06	62,98	1,48
8	Maluku Barat Daya	60,16	60,64	0,80
9	Buru Selatan	62,75	63,62	1,39
10	Kota Ambon	79,82	80,24	0,53
11	Kota Tual	66,25	67,21	1,45
<b>Maluku</b>		<b>68,19</b>	<b>68,87</b>	<b>1,00</b>

Sumber/ Source: Diolah dari Hasil Sensus, Survei, dan Berbagai Sumber Lainnya/ Based on Census, Survey, and Other Sources

**Tabel 13.4. Penduduk Miskin Menurut Kabupaten/ Kota di Provinsi Maluku (000 orang), 2014-2018**  
**Table Poor Population by Regency/City in Maluku Province (000 People), 2014-2018**

	Kabupaten/Kota Regency/City	2014	2015	2016	2017	2018
	(1)	(2)	(3)	(4)	(5)	(6)
1	Kepulauan Tanimbar	31,37	32,43	31,53	30,67	31,53
2	Maluku Tenggara	23,86	24,94	24,56	23,69	23,16
3	Maluku Tengah	78,93	81,43	80,28	78,72	74,85
4	Buru	21,95	23,42	23,53	23,44	23,62
5	Kepulauan Aru	23,79	26,14	26,48	25,37	25,68
6	Seram Bagian Barat	40,21	44,61	45,03	43,44	43,77
7	Seram Bagian Timur	25,08	27,44	26,89	26,23	26,64
8	Maluku Barat Daya	20,43	22,90	22,53	21,94	21,98
9	Buru Selatan	9,70	1,41	10,13	10,28	10,12
10	Kota Ambon	16,89	17,94	19,64	19,64	21,61
11	Kota Tual	14,81	16,74	17,12	17,09	17,13

Sumber/Source: Diolah dari Hasil Sensus, Survei, dan Berbagai Sumber Lainnya/ *Based on Census, Survey, and Other Sources*





# DATA

MENCERDASKAN BANGSA

*Enlighten the Nation*



Badan Pusat Statistik  
Kabupaten Seram Bagian Barat  
Jl. Neniari - Piru. Telp/Fax:-  
Homepage : <http://sbbkab.bps.go.id>  
Email : [bps8106@bps.go.id](mailto:bps8106@bps.go.id)