

Kabupaten MALUKU TENGAH DALAM ANGKA

Maluku Tengah Regency in Figures

2019



BADAN PUSAT STATISTIK
KABUPATEN MALUKU TENGAH
Statistics of Maluku Tengah Regency

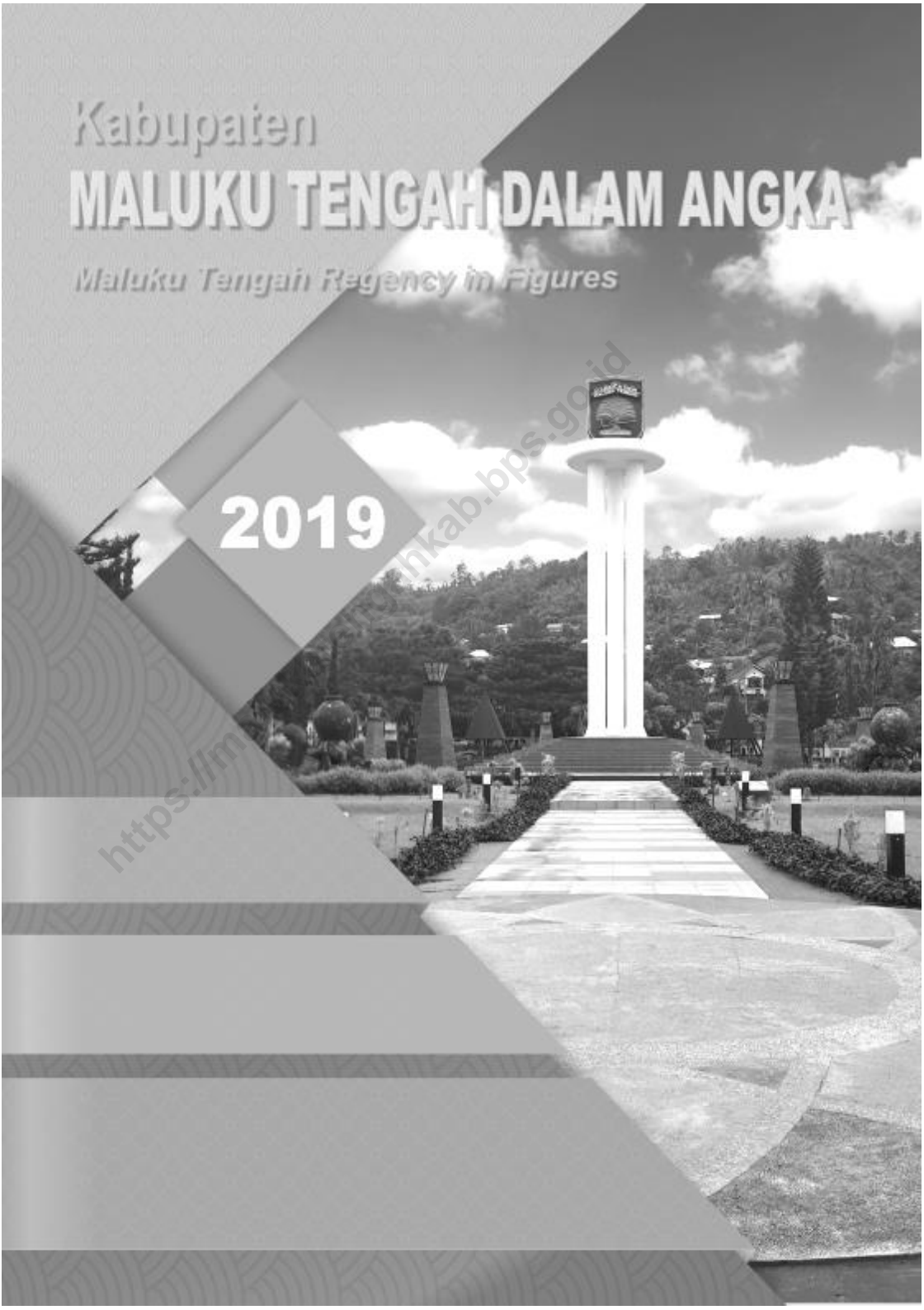
Kabupaten

MALUKU TENGAH DALAM ANGKA

Maluku Tengah Regency in Figures

2019

<https://m.kab.bps.go.id>



Kabupaten Maluku Tengah Dalam Angka
Maluku Tengah Regency in Figures
2019

No. Publikasi/Publication Number: 81030.1901

Katalog/Catalog: 1102001.8103

ISSN / ISSN : 0215-6954

Ukuran Buku/Book Size: 14,8 cm x 21 cm

Jumlah Halaman/Number of Pages: xxxviii + 405 halaman /pages

Naskah/Manuscript:

Badan Pusat Statistik Kabupaten Maluku Tengah

BPS-Statistics of Maluku Tengah Regency

Gambar Kover oleh/Cover Designed by:

Badan Pusat Statistik Kabupaten Maluku Tengah

BPS-Statistics of Maluku Tengah Regency

Ilustrasi Kover/Cover Illustration:

Tugu Pamahanunusa

Pamahanunusa monument

Diterbitkan oleh/Published by:

© BPS Kabupaten Maluku Tengah/*BPS-Statistics of Maluku Tengah Regency*

Dicetak oleh/Printed by:

Toko Cahaya Purnama/*Cahaya purnama Store*

Dilarang mengumumkan, mendistribusikan, mengomunikasikan, dan/atau menggangdakan sebagian atau seluruh isi buku ini untuk tujuan komersial tanpa izin tertulis dari Badan Pusat Statistik

Prohibited to announce, distribute, communicate, and/or copy part or all of this book for commercial purpose without permission from BPS-Statistics Indonesia

<https://malukutengahkab.bps.go.id>

KEPALA BPS KABUPATEN MALUKU TENGAH
CHIEF STATISTICIAN OF MALUKU TENGAH REGENCY



Ir. Inglis Yostien Pattipeilohy



KATA PENGANTAR

Kabupaten Maluku Tengah Dalam Angka 2019 merupakan publikasi tahunan yang diterbitkan oleh BPS Kabupaten Maluku Tengah yang menyajikan beragam jenis data yang bersumber dari BPS dan instansi lain. Publikasi ini memuat gambaran umum tentang keadaan Geografi dan Iklim, Pemerintahan, Kependudukan dan Ketenagakerjaan, Sosial, Pertanian, Industri, Perdagangan, Hotel dan Pariwisata, Transportasi dan Komunikasi, Keuangan Daerah dan Harga, Pengeluaran Penduduk dan Konsumsi Makanan, Pendapatan Regional, dan Perbandingan Antar Kabupaten/Kota/Kecamatan.

Publikasi ini dapat terwujud berkat kerja sama dan partisipasi dari berbagai pihak baik instansi pemerintah maupun swasta. Kepada semua pihak yang telah memberikan kontribusi, kami sampaikan penghargaan dan terima kasih.

Walaupun publikasi ini telah disiapkan sebaik-baiknya, disadari masih ada kekurangan dan kesalahan, namun diharapkan dapat membantu melengkapi penyusunan rencana pembangunan di Kabupaten Maluku Tengah. Untuk perbaikan publikasi ini, tanggapan dan saran yang bersifat konstruktif dari para pemakai sangat diharapkan.

Semoga publikasi ini bermanfaat.

Masohi, Agustus 2019
Kepala BPS Kabupaten
Maluku Tengah

Ir. Inglis Yostien Pattipeilohy



PREFACE

Central Maluku Regency in Figures 2019 is an annual publication published by BPS Central Maluku Regency which presents various types of data sourced from BPS and other agencies. This publication contains a general description of the state of Geography and Climate, Government, Population and Employment, Social, Agriculture, Industry, Trade, Hotel and Tourism, Transportation and Communication, Regional Finance and Prices, Population Expenditures and Food Consumption, Regional Revenues, and Comparisons Between Regency / City / District.

This publication can be realized thanks to the cooperation and participation of various parties, both government and private agencies. To all those who have contributed, we extend our appreciation and thanks.

Although this publication has been well prepared, it is acknowledged that there are still shortcomings and mistakes, but hopefully it can help to equip compilation of development planning in this regency. Comments and constructive suggestions for the improvement of this publication are always welcome.

Hopefully this publication usefull.

Masohi, August 2019

*Chief Statistician of
Maluku Tengah Regency*

Ir. Inglis Yostien Pattipeilohy

DAFTAR ISI/CONTENTS

	Halaman Page
Peta Wilayah Kabupaten Maluku Tengah/ <i>Map of Maluku Tengah Regency</i>	iii
Foto Kepala BPS Kabupaten Maluku Tengah/ <i>Photo of Chief of Statistics of Maluku Tengah Regency</i>	iv
Kata Pengantar/ <i>Preface</i>	v
Daftar Isi/ <i>Contents</i>	vii
Daftar Tabel/ <i>List of Tables</i>	ix
Daftar Gambar/ <i>List of Figures</i>	xxxvi
Penjelasan Umum/ <i>Explanatory Notes</i>	xxxviii
Bab 1 Geografi dan Iklim/ <i>Geography and Climate</i>	1
1.1 Geografi/ <i>Geography</i>	7
1.2 Iklim/ <i>Climate</i>	18
Bab 2 Pemerintahan/ <i>Government</i>	25
2.1 Wilayah Administratif/ <i>Administrative Region</i>	32
2.2 Dewan Perwakilan Rakyat Daerah (DPRD)/ <i>Legislative Assembly(DPRD)</i>	37
2.3 Aparatur Sipil Negara/ <i>Government Officer</i>	40
Bab 3 Kependudukan dan Ketenagakerjaan/ <i>Population and Employment</i>	59
3.1 Kependudukan/ <i>Population</i>	69
3.2 Ketenagakerjaan/ <i>Employment</i>	72
Bab 4 Sosial/ <i>Social</i>	87
4.1 Pendidikan/ <i>Education</i>	100
4.2 Kesehatan/ <i>Health</i>	134
4.3 Agama/ <i>Religion</i>	153
4.4 Kriminalitas/ <i>Criminality</i>	156
4.5 Kemiskinan dan Pembangunan Manusia/ <i>Poverty and Human Development</i>	184

Bab 5	Pertanian/ <i>Agriculture</i>	191
	5.1 Tanaman Pangan/ <i>Food Crops</i>	204
	5.2 Hortikultura/ <i>Horticulture Crops</i>	208
	5.3 Perkebunan/ <i>Estate Crops</i>	220
	5.4 Kehutanan/ <i>Forestry</i>	224
	5.5 Peternakan/ <i>Livestock</i>	227
	5.6 Perikanan/ <i>Fishery</i>	236
Bab 6	Industri/ <i>Industry</i>	271
	6.1 Industri/ <i>Industry</i>	277
	6.2 Pertambangan/ <i>Mining</i>	279
	6.3 Energi/ <i>Energy</i>	281
Bab 7	Perdagangan/ <i>Trade</i>	291
Bab 8	Hotel dan Pariwisata/ <i>Hotel and Tourism</i>	303
	8.1 Hotel/ <i>Hotel</i>	310
	8.2 Pariwisata/ <i>Tourism</i>	316
Bab 9	Transportasi dan Komunikasi/ <i>Transportation and Communication</i>	323
	9.1 Transportasi/ <i>Transportation</i>	332
	9.2 Komunikasi/ <i>Communication</i>	346
Bab 10	Kuangan Daerah dan Harga/ <i>Local Finance and Price</i>	351
	10.1 Keuangan Daerah/ <i>Local Finance</i>	356
	10.2 Harga/ <i>Price</i>	373
Bab 11	Pengeluaran Penduduk dan Konsumsi Makanan/ <i>Expenditure and Consumption</i>	381
Bab 12	Pendapatan Regional/ <i>Regional Income</i>	389
Bab 13	Perbandingan Antar Kabupaten/kota/kecamatan/ <i>Regional Comparison</i>	397

DAFTAR TABEL/LIST OF TABLES

	Halaman Page
1. Geografi dan Iklim/ <i>Geography and Climate</i>	1
Tabel/Table 1.1.1 Luas Wilayah Menurut Kecamatan di Kabupaten Maluku Tengah, 2018 <i>Total Area by Districts in Maluku Tengah Regency, 2018</i>	7
Tabel/Table 1.1.2 Nama - Nama Pulau dan Lokasinya Menurut Kecamatan di Kabupaten Maluku Tengah, 2018 <i>Names and Location of Islands by Subdistricts in Maluku Tengah Regency, 2018</i>	8
Tabel/Table 1.1.3 Nama dan Luas Pulau/Kepulauan di Kabupaten Maluku Tengah, 2018 <i>Names and Areas of Islands in Maluku Tengah Regency, 2018</i>	10
Tabel/Table 1.1.4 Nama – Nama Gunung, Tinggi dan Lokasinya di Maluku Tengah, 2018 <i>The Altitude and Location of Mountains in Maluku Tengah, 2018</i>	11
Tabel/Table 1.1.5 Jumlah Kali /Sungai Menurut Kecamatan di Kabupaten Maluku Tengah, 2018 <i>Number of Rivers by the Districts in Maluku Tengah Regency, 2018</i>	12
Tabel/Table 1.1.6 Jumlah Danau Menurut Kecamatan di Kabupaten Maluku Tengah, 2018 <i>Number of Lakes by the Districts in Maluku Tengah Regency, 2018</i>	14
Tabel/Table 1.1.7 Distribusi Letak Jenis Tanah / Batuan Menurut Pulau / Kepulauan, 2018 <i>Soil / Stone Distribution Site by the Land/ Archipelago, 2018</i>	15
Tabel/Table 1.1.8 Tinggi Wilayah di Atas Permukaan Laut (DPL) Menurut Kecamatan di Kabupaten Maluku Tengah, 2018 <i>Height Above Mean Sea Level (AMSL) by Districts in Maluku Tengah Regency, 2018</i>	16
Tabel/Table 1.1.9 Jarak dari Ibukota Kabupaten Ke Ibukota Kecamatan di Kabupaten Maluku Tengah, 2018	17

	<i>Distance Between The Regency Capital and The Districts Capital in Maluku Tengah Regency, 2018.....</i>	
Tabel/Table 1.2.1	Rata-rata Suhu dan Jumlah Curah Hujan Menurut Bulan di Kabupaten Maluku Tengah, 2018 <i>Average Temperature and Rain Fall by Month in Maluku Tengah Regency, 2018.....</i>	18
Tabel/Table 1.2.2	Kecepatan Rata-rata dan Arah Angin Menurut Bulan di Kabupaten Maluku Tengah, 2018 <i>Average Wind Speed and Direction by Month in Maluku Tengah Regency, 2018.....</i>	20
Tabel/Table 1.2.3	Jumlah Hari Hujan Kelambaban Nisbi Menurut Bulan di Kabupaten Maluku Tengah, 2018 <i>Rainy Days and Relative Humidity by Month in Maluku Tengah Regency, 2018.....</i>	22
2. Pemerintahan/Administration.....		25
Tabel/Table 2.1.1	Banyaknya Desa/Kelurahan Menurut Kecamatan di Kabupaten Maluku Tengah, 2018 <i>Number of Villages by Districts in Maluku Tengah Regency, 2018.....</i>	32
Tabel/Table 2.1.2	Banyaknya Desa/Kelurahan Menurut Indeks Membangun dan Kecamatan di Kabupaten Maluku Tengah, 2018 <i>Number of Villages / Districts According to the Building and Subdistrict Index in Central Maluku Regency, 2018.....</i>	33
Tabel/Table 2.1.3	Nama-Nama Bupati, Wakil Bupati dan Sekretaris Kabupaten Maluku Tengah Tahun 1952 - Sekarang <i>Names of Regent and Secretary of Maluku Tengah Regency (1952 - nowadays).....</i>	34
Tabel/Table 2.2.1	Banyaknya Anggota DPRD Menurut Partai Politik dan Jenis Kelamin di Kabupaten Maluku Tengah, 2018 <i>Number of Parliament Member by Political Parties and Gender in Maluku Tengah Regency, 2018.....</i>	37
Tabel/Table 2.2.2	Banyaknya Keputusan DPRD Menurut Jenis Keputusan di Kabupaten Maluku Tengah, 2018 <i>Number of Parliament Decree by Type in Maluku Tengah Regency, 2018.....</i>	38
Tabel/Table 2.2.3	Susunan Pimpinan DPRD Maluku Tengah, 2018	

	<i>Names of Maluku Tengah Parliament Chairman, 2018.....</i>	39
Tabel/Table 2.3.1	Banyaknya Aparatur Sipil Negara/Non Guru Menurut Jenis Kelamin di Kabupaten Maluku Tengah, 2018 <i>Number of Government Officer/Non Teacher by Gender in Maluku Tengah Regency, 2018.....</i>	40
Tabel/Table 2.3.2	Banyaknya Aparatur Sipil Negara/Guru Menurut Jenis Kelamin di Kecamatan se-Kabupaten Maluku Tengah, 2018 <i>Number of Government Officer/Teacher by Gender in Subdistrict, Maluku Tengah Regency, 2018.....</i>	44
Tabel/Table 2.3.3	Banyaknya Aparatur Sipil Negara/Non Guru Menurut Tingkat Pendidikan yang Ditamatkan di Kabupaten Maluku Tengah , 2018 <i>Number of Government Officer Non Teacher by Education in Maluku Tengah Regency, 2018.....</i>	45
Tabel/Table 2.3.4	Banyaknya Aparatur Sipil Negara/Guru Menurut Tingkat Pendidikan yang Ditamatkan di Kecamatan se-Kabupaten Maluku Tengah, 2018 <i>Number of Government Officer/Teacher by Education in Subdistrict, Maluku Tengah Regency, 2018.....</i>	49
Tabel/Table 2.3.5	Banyaknya Aparatur Sipil Negara/Non Guru Menurut Dinas/Instansi Pemerintah dan Golongan di Kabupaten Maluku Tengah , 2018 <i>Number of Government Officer/Non Teacher by Agency and Classification in Maluku Tengah Regency, 2018.....</i>	50
Tabel/Table 2.3.6	Banyaknya Aparatur Sipil Negara/Guru Menurut Dinas/Instansi Pemerintah dan Golongan di Kecamatan se-Kabupaten Maluku Tengah, 2018 <i>Number of Government Officer/Teacher by Agency and Classification in Subdistrict, Maluku Tengah Regency, 2018.....</i>	54
Tabel/Table 2.3.7	Jumlah Surat Keputusan Atas Luas Penguasaan, Penikmatan Tanah Yang Dikeluarkan Menurut Sifat dan Kecamatan di Kabupaten Maluku Tengah, 2018 <i>Number of Settled Letter on The Ground Enjoyable Mastery Vast Which Issued According to Typical</i>	

	<i>and Districts in Maluku Tengah Regency, 2018.....</i>	55
Tabel/Table 2.3.8	Jumlah Permohonan Hak Atas Penguasaan Tanah dan Penyelesaiannya Menurut Status Dirinci Per Bulan di Kabupaten Maluku Tengah , 2018 <i>Number of Right Demand on The Ground Mastery and The Solution Specified/Month in Maluku Tengah Regency, 2018.....</i>	57
3. Penduduk dan Ketenagakerjaan/ <i>Population and Employment.....</i>		61
Tabel/Table 3.1.1	Jumlah Penduduk dan Laju Petumbuhan Penduduk Menurut Kecamatan di Kabupaten Maluku Tengah, 2018 <i>Number of Population and Population Growth by District in Maluku Tengah Regency, 2018.....</i>	69
Tabel/Table 3.1.2	Jumlah Penduduk dan Rasio Jenis Kelamin Menurut Kecamatan di Kabupaten Maluku Tengah, 2018 <i>Population and Sex Ratio by Districts in Maluku Tengah Regency, 2018.....</i>	70
Tabel/Table 3.1.3	Luas Wilayah, Penduduk dan Kepadatan Penduduk Menurut Kecamatan di Kabupaten Maluku Tengah, 2018 <i>Population and Population Density by Districts in Maluku Tengah Regency, 2018.....</i>	71
Tabel/Table 3.2.1	Jumlah Penduduk Berumur 15 Tahun Keatas Menurut Jenis Kegiatan Selama Seminggu yang Lalu di Kabupaten Maluku Tengah, 2018 <i>Population Aged 15 Years and Over by Type of Activity During The Previous Week in Maluku Tengah Regency, 2018.....</i>	72
Tabel/Table 3.2.2	Penduduk 15 Tahun Keatas Yang Bekerja Menurut Lapangan Pekerjaan Utama dan Jenis Kelamin di Kabupaten Maluku Tengah, 2018 <i>Population Aged 15 Years and Over Who Worked and Sex in Maluku Tengah Regency, 2018.....</i>	73
Tabel/Table 3.2.3	Jumlah Pendaftar, Penerimaan, Penempatan dan Penghapusan Tenaga Kerja, Pencari Kerja Menurut Jenis Kelamin dirinci per Bulan di Kabupaten Maluku Tengah, 2018 <i>Manpower Recruitment in Sex by The Month in Maluku Tengah Regency, 2018.....</i>	74

Tabel/Table 3.2.4	<p>Jumlah Pendaftar, Penerimaan dan Penempatan Tenaga Kerja, Menurut Jenis Tingkat Pendidikan dirinci per Bulan, 2018</p> <p><i>Manpower Recruitment According to Education by The Month in Maluku Tengah Regency, 2018....</i></p>	76
Tabel/Table 3.2.5	<p>Jumlah Permintaan dan Pemberian Izin Kerja Bangsa Asing Pendatang Menurut Bulan di Kabupaten Maluku Tengah, 2018</p> <p><i>Manpower Recruitment According to Education by The Month in Maluku Tengah Regency, 2018....</i></p>	78
Tabel/Table 3.2.6	<p>Upah Minimum Propinsi (UMP) Sektor/Sub Sektor serta Hasil Monitoring Lapangan di Propinsi Maluku, 2018</p> <p><i>Minimum Wage Province (MWP)Sector/Sub Sector and Monitoring Result In Maluku Province, 2018.....</i></p>	79
Tabel/Table 3.2.7	<p>Jumlah Peserta dan Lulusan Latihan Keterampilan pada LLK – UKM Masohi dirinci per Kejuruan di Kabupaten Maluku Tengah, 2018</p> <p><i>The Amount of Participants and The Graduated of The LLK-UKM Masohi in Specializationin Maluku Tengah Regency, 2018.....</i></p>	83
Tabel/Table 3.2.8	<p>Jumlah Pegawai Negeri Sipil Instansi Vertikal Menurut Golongan di Kabupaten Maluku Tengah, 2018</p> <p><i>Number of Vertical Instantion Civil Officer and BUMN/BUMD by Classification in Maluku Tengah Regency, 2018.....</i></p>	84
Tabel/Table 3.2.9	<p>Jumlah Pegawai Negeri Sipil Instansi Vertikal dan BUMN/BUMD menurut Tingkat Pendidikan di Kabupaten Maluku Tengah, 2018</p> <p><i>Number of Vertical Instantion Civil Officer and BUMN/BUMD by Education Level in Maluku Tengah Regency, 2018.....</i></p>	85
Tabel/Table 3.2.10	<p>Jumlah Kartu Tanda Peserta BPJS Ketenagakerjaan yang Dikeluarkan/Diterbitkan oleh BPJS Cabang Maluku Tengah Dirinci per Bulan di Kabupaten Maluku Tengah, 2018</p> <p><i>Participant number of BPJS Employment Issued / Published by BPJS Branch of Maluku Tengah Specified per Month in Maluku Tengah Regency, 2018.....</i></p>	86

4. Sosial/Social.....		89
Tabel/Table 4.1.1	Persentase Penduduk 5 Tahun Keatas Menurut Status Pendidikan dan Jenis Kelamin di Kabupaten Maluku Tengah, 2018 <i>Percentage of Population 5 Years Above by Education and Sex in Maluku Tengah Regency, 2018.....</i>	100
Tabel/Table 4.1.2	Persentase Penduduk 5 Tahun keatas Menurut Tingkat Pendidikan yang Ditamatkan dan Kelompok Pengeluaran di Kabupaten Maluku Tengah, 2018 <i>Percentage of Population 10 Years Above by Graduated and Expenditure Group iin Maluku Tengah Regency, 2018.....</i>	101
Tabel/Table 4.1.3	Jumlah Sekolah, Gedung, Ruang Kelas, Murid, Guru dan Ratio Murid Terhadap Guru Pada Taman Kanak - Kanak Menurut Kecamatan di Kabupaten Maluku Tengah, 2018 <i>Number of Schools, Buildings, Class Rooms, Student, Teacher, and Student Teacher Ratio at Kinder Garden by Districts in Maluku Tengah Regency, 2018.....</i>	102
Tabel/Table 4.1.4	Jumlah Sekolah, Gedung dan Ruang Kelas Tingkat Sekolah Dasar (SD) Menurut Status dan Kecamatan di Kabupaten Maluku Tengah, 2018 <i>Number of Schools, Buildings, Class Rooms, Student, Teacher, and Student Teacher Ratio at Kinder Garden by Districts in Maluku Tengah Regency, 2018.....</i>	103
Tabel/Table 4.1.5	Jumlah Murid Tingkat Sekolah Dasar Menurut Jenjang Kelas per Kecamatan di Kabupaten Maluku Tengah, 2018 <i>Number of Elementary School Student by Class Level and Districts in Maluku Tengah Regency, 2018.....</i>	105
Tabel/Table 4.1.6	Jumlah Murid, Guru , Kelas, Ratio Murid Terhadap Guru dan Rata – Rata Murid per Kelas Belajar Tingkat Sekolah Dasar (SD) menurut Kecamatan di Kabupaten Maluku Tengah, 2018 <i>Number of Student, Teacher, Class, Student Teacher Ratio and Student per Class Average at</i>	106

	<i>Elementary School (SD) Level by Districts in Maluku Tengah Regency, 2018.....</i>	
Tabel/Table 4.1.7	Jumlah Sekolah dan Peserta Lulusan Evaluasi Belajar Tahap Akhir Tingkat Sekolah Dasar (SD) Menurut Status dan Kecamatan di Kabupaten Maluku Tengah, 2018 <i>Number of School and EBTA Graduated Student at Elementary School Level by The Position by The Districts and Status in Maluku Tengah Regency, 2018.....</i>	107
Tabel/Table 4.1.8	Jumlah Sekolah, Gedung dan Ruang Kelas Tingkat Sekolah Lanjutan Pertama Menurut Status dan Kecamatan di Kabupaten Maluku Tengah, 2018 <i>Number of Schools, Buildings and Class Rooms at Junior High School Level by Districts and Status in Maluku Tengah Regency, 2018.....</i>	109
Tabel/Table 4.1.9	Jumlah Murid Tingkat Sekolah Lanjutan Pertama (SLTP) Menurut Jenjang Kelas dan Kecamatan di Kabupaten Maluku Tengah, 2018 <i>Number of Junior High School Student by The Class Room Level, Sex Which, Specified by The Districts in Maluku Tengah Regency, 2018.....</i>	111
Tabel/Table 4.1.10	Jumlah Murid, Guru, Kelas Murid, Ratio Murid Terhadap Guru dan Rata - Rata Murid per Kelas Belajar Tingkat Sekolah Lanjutan Pertama (SLTP) Menurut Kecamatan di Kabupaten Maluku Tengah, 2018 <i>Number of Student, Teacher, Class, Student Teacher Ratio and Student per Class Average at Junior High School Level by Districts in Maluku Tengah Regency, 2018.....</i>	112
Tabel/Table 4.1.11	Jumlah Peserta dan Lulusan Evaluasi Belajar Tahap Akhir Tingkat Sekolah Lanjutan Pertama (SLTP) Menurut Status dan Kecamatan di Kabupaten Maluku Tengah, 2018 <i>Number of EBTA Participant and Graduated Student at Junior High School Level by Status and Districts in Maluku Tengah Regency, 2018.....</i>	113
Tabel/Table 4.1.12	Jumlah Sekolah dan Ruang Kelas Sekolah Lanjutan Tingkat Atas (SLTA) Menurut Status Dirinci Per Kecamatan di Kabupaten Maluku Tengah, 2018	114

	<i>Number of School, Building and Class Room at Senior High School Level (SLTA) by Status and Districts in Maluku Tengah Regency, 2018.....</i>	
Tabel/Table 4.1.13	Jumlah Murid Sekolah Lanjutan Tingkat Atas (SLTA) Menurut Jenis Kelamin dan Kecamatan di Kabupaten Maluku Tengah, 2018 <i>Number of Senior High School (SLTA) Student by Class Level and Districts in Maluku Tengah Regency, 2018.....</i>	115
Tabel/Table 4.1.14	Jumlah Murid, Guru, Kelas, Ratio Murid Terhadap Guru dan Rata-Rata Murid per Kelas Belajar pada Sekolah Lanjutan Tingkat Atas (SLTA) Menurut Kecamatan di Kabupaten Maluku Tengah, 2018 <i>Number of Student, Teacher, Class, Student Teacher Ratio and Student per Class Average at Senior High School (SLTA) by Districts in Maluku Tengah Regency, 2018.....</i>	116
Tabel/Table 4.1.15	Jumlah Sekolah dan Ruang Kelas Sekolah Menengah Kejuruan (SMK) Dirinci Per Kecamatan di Kabupaten Maluku Tengah, 2018 <i>Number of School and Class Room at Vocational High School Level (SMK) by Districts in Maluku Tengah Regency, 2018.....</i>	117
Tabel/Table 4.1.16	Jumlah Murid Sekolah Menengah Kejuruan (SMK) Menurut Jenis Kelamin dan Kecamatan di Kabupaten Maluku Tengah , 2018 <i>Number of Vocational High School (SMK) Student by Gender and Districts in Maluku Tengah Regency, 2018.....</i>	118
Tabel/Table 4.1.17	Jumlah Murid, Guru, Kelas, Ratio Murid Terhadap Guru dan Rata-Rata Murid per Kelas Belajar pada Sekolah Menengah Kejuruan (SMK) Menurut Kecamatan di Kabupaten Maluku Tengah, 2018 <i>Number of Student, Teacher, Class, Student Teacher Ratio and Student per Class Average at Vocational High School (SMK) by Districts in Maluku Tengah Regency, 2018.....</i>	119
Tabel/Table 4.1.18	Jumlah Sekolah, Bangunan dan Ruang Kelas Tingkat Sekolah Dasar (Madrasah Ibtidaiyah) Menurut Kecamatan di Kabupaten Maluku Tengah, 2018	120

	<i>Number of School, Building and Class Room at Elementary School Level (Madrasah Ibtidayah) by Districts in Maluku Tengah Regency, 2018.....</i>	
Tabel/Table 4.1.19	Jumlah Murid, Guru dan Rasio Murid Terhadap Guru Tingkat Sekolah Dasar (Madrasah Ibtidayah) Menurut Kecamatan di Kabupaten Maluku Tengah, 2018	
	<i>Number of Pupil, Teacher and Pupil to The Teacher Ratio of The Elementary Level (Madrasah Ibtidayah) in The Religion Departement Environment Specified by The Districts in Maluku Tengah Regency, 2018.....</i>	121
Tabel/Table 4.1.20	Jumlah Murid Tingkat Sekolah Dasar (Madrasah Ibtidayah) Menurut kelas dan Kecamatan di Kabupaten Maluku Tengah , 2018	
	<i>Number of Student at Elementary School Level (Madrasah Ibtidayah) by Class Level Districts in Maluku Tengah Regency, 2018.....</i>	122
Tabel/Table 4.1.21	Jumlah Sekolah, Bangunan dan Ruang Kelas pada Sekolah Lanjutan Tingkat Pertama (Madrasah Tsanawiyah) Menurut Status Sekolah dan Kecamatan di Kabupaten Maluku Tengah, 2018	
	<i>Number of School, Building and Class Room at Junior High School Level (Madrasah Tsanawiyah) by School Status and Districts in Maluku Tengah Regency, 2018.....</i>	123
Tabel/Table 4.1.22	Jumlah Murid, Guru, Ratio Murid terhadap Guru pada Sekolah Lanjutan Tingkat Pertama (Madrasah Tsanawiyah) Menurut Status Guru dan Kecamatan di Kabupaten Maluku Tengah, 2018	
	<i>Number of Student, Teacher, Student Teacher Ratio at Junior High School (Madrasah Tsanawiyah) by Teacher Status and Districts in Maluku Tengah Regency, 2018.....</i>	124
Tabel/Table 4.1.23	Jumlah Murid Tingkat Sekolah Lanjutan Tingkat Pertama (Madrasah Tsanawiyah) Menurut kelas dan Kecamatan di Kabupaten Maluku Tengah, 2018	
	<i>Number of Student at Junior High School Level (Madrasah Tsanawiyah) by Class Level Districts in Maluku Tengah Regency, 2018.....</i>	125
Tabel/Table 4.1.24	Jumlah Sekolah, Bangunan dan Ruang Kelas, Sekolah Lanjutan Tingkat Atas (Madrasah Aliyah)	

	Menurut Kecamatan dan Status Sekolah di Kabupaten Maluku Tengah, 2018 <i>Number of School, Building and Class Room at Senior High School (Madrasah Aliyah) by The Districts and School Status in Maluku Tengah Regency, 2018.....</i>	126
Tabel/Table 4.1.25	Jumlah Murid, Guru dan Rasio Murid Terhadap Guru pada Sekolah Lanjutan Tingkat Atas (Madrasah Aliyah) menurut Status Guru, jenis Kelamin Murid dan Kecamatan di Kabupaten Maluku Tengah, 2018 <i>Number of Student, Teacher and Student Teacher Ratio at Senior High School (Madrasah Aliyah) by Sex, Teacher Status and Districts in Maluku Tengah Regency, 2018.....</i>	127
Tabel/Table 4.1.26	Jumlah Murid Tingkat Sekolah Lanjutan Tingkat Atas (Madrasah Aliyah) Menurut kelas dan Kecamatan di Kabupaten Maluku Tengah, 2018 <i>Number of Student at Senior High School (Madrasah Aliyah) by Class Level Districts in Maluku Tengah Regency, 2018.....</i>	128
Tabel/Table 4.1.27	Jumlah Calon Mahasiswa Yang Mendaftar/Diterima pada Program Study Keperawatan Masohi Menurut Jenis Kelamin dan Jurusan di Kabupaten Maluku Tengah, 2018 <i>Number of Matriculated and Accepted Student at Health Study Program Masohi by Sex and Faculties in Maluku Tengah Regency, 2018.....</i>	129
Tabel/Table 4.1.28	Jumlah Mahasiswa dan Dosen Pada Program Study Keperawatan Masohi Menurut Jenis Kelamin dan Jurusan di Kabupaten Maluku Tengah, 2018 <i>Number of Lecturer and Student at Health Study Program Masohi by Gender and Faculties in Maluku Tengah Regency, 2018.....</i>	130
Tabel/Table 4.1.29	Jumlah Mahasiswa Peserta PKL/KKN dan Lulusan Program Study Keperawatan Masohi Menurut Jenis Kelamin dan Jurusan di Kabupaten Maluku Tengah, 2018 <i>Number of PKL/KKN Participant and Graduated Student at Health Study Program Masohi by Gender and Faculties in Maluku Tengah Regency, 2018.....</i>	131

Tabel/Table 4.1.30	Anggota Tambahan pada Perpustakaan Daerah di Kabupaten Maluku Tengah, 2018 <i>Additional Member in The Regional Library in Maluku Tengah Regency, 2018.....</i>	132
Tabel/Table 4.1.31	Pengunjung pada Perpustakaan Daerah Menurut Bulan di Kabupaten Maluku Tengah, 2018 <i>Regional Library Visitor by Month in Maluku Tengah Regency, 2018.....</i>	133
Tabel/Table 4.2.1	Jumlah Rumah Sakit dan Puskesmas Menurut Kecamatan di Kabupaten Maluku Tengah, 2018 <i>Number of Hospital and Public Health Centre (PHC) by Districts in Maluku Tengah Regency, 2018.....</i>	134
Tabel/Table 4.2.2	Jumlah Puskesmas dan Puskesmas Pembantu Menurut Kecamatan di Kabupaten Maluku Tengah, 2018 <i>Number of Public Health Centre (PHC) and Assistant PHC by Districts in Maluku Tengah Regency, 2018.....</i>	135
Tabel/Table 4.2.3	Jumlah Rumah Sakit, Tempat Tidur dan Pasien di Menurut Kecamatan di Kabupaten Maluku Tengah, 2018 <i>Number of Hospitals, Beds and Patient by Districts in Maluku Tengah Regency, 2018.....</i>	136
Tabel/Table 4.2.4	Jumlah Puskesmas Menginap, Tempat Tidur dan Pasien Menurut Kecamatan di Kabupaten Maluku Tengah, 2018 <i>Number of Lodging Public Health Centre (PHC), Bed and Patient by Districts in Maluku Tengah Regency, 2018.....</i>	137
Tabel/Table 4.2.5	Jumlah Tenaga Kesehatan Menurut Status Fungsional dan Kecamatan di Kabupaten Maluku Tengah, 2018 <i>Number of Health Personnel by Functional Status and Districts in Maluku Tengah Regency, 2018.....</i>	138
Tabel/Table 4.2.6	Jumlah Tenaga Medis dan Tenaga Kesehatan Lainnya di Kabupaten Maluku Tengah, 2018 <i>Number of Paramedic Servants and Health Personnel in Maluku Tengah of Regency in Maluku Tengah Regency, 2018.....</i>	139
Tabel/Table 4.2.7	Jumlah Anak yang Sudah Mendapat Vaksinasi per Jenis Imunisasi Dirinci per Kecamatan di Kabupaten Maluku Tengah, 2018	141

	<i>Number of Vaccinated Children by Immunisation Type and Districts in Maluku Tengah Regency, 2018.....</i>	
Tabel/Table 4.2.8	Jumlah Posyandu, Balita Yang Ditimbang dan Status Gizi Balita Dirinci per Kecamatan di Kabupaten Maluku Tengah, 2018 <i>Number of Posyandu, Weighted Infant and Infant Nutrition Status by Districts in Maluku Tengah Regency, 2018.....</i>	143
Tabel/Table 4.2.9	Jumlah Kartu Tanda Peserta BPJS yang Dikeluarkan/Diterbitkan oleh BPJS Cabang Maluku Tengah Dirinci per Bulan di Kabupaten Maluku Tengah, 2018 <i>Number of Askes Card Member Issued by PT. (Persero) Askes 25-02 Branch of Maluku Tengah by Month in Maluku Tengah Regency, 2018.....</i>	145
Tabel/Table 4.2.10	Jumlah Institusi Masyarakat Keluarga Berencana (KB) Menurut Kecamatan di Kabupaten Maluku Tengah, 2018 <i>Number of People Institution of Family Plan Program (FP) by Districts in Maluku Tengah Regency, 2018.....</i>	146
Tabel/Table 4.2.11	Jumlah Pencapaian Peserta KB Baru MKJP dan Bukan MKJP Menurut Kecamatan di Kabupaten Maluku Tengah, 2018 <i>Number of Active Family Planning Using MKJP and Non MKJP by The Districts in Maluku Tengah Regency, 2018.....</i>	147
Tabel/Table 4.2.12	Jumlah Pencapaian Peserta KB Baru MKJP dan Bukan MKJP Menurut Kecamatan di Kabupaten Maluku Tengah, 2018 <i>Number of Active Family Planning using MKJP and Non MKJP by The Districts in Maluku Tengah Regency, 2018.....</i>	149
Tabel/Table 4.2.13	Hasil Pendataan Keluarga Berencana di Kabupaten Maluku Tengah Dirinci Per Kecamatan di Kabupaten Maluku Tengah, 2018 <i>Family Planning Counting Result by Districts in Maluku Tengah Regency, 2018.....</i>	151
Tabel/Table 4.3.1	Jumlah Penduduk Menurut Kecamatan dan Agama yang Dianut di Kabupaten Maluku Tengah, 2018	153

	<i>Population by Districts and Religion in Maluku Tengah Regency, 2018</i>	
Tabel/Table 4.3.2	Jumlah Jemaah Haji yang Diberangkatkan Ketanah Suci/Mekah Menurut Jenis Kelamin dan Kecamatan di Kabupaten Maluku Tengah, 2018 <i>Number of Moeslem Pilgrimages by Gender and Districts in Maluku Tengah Regency, 2018</i>	154
Tabel/Table 4.3.3	Jumlah Sarana Tempat Ibadah, TPQ, dan SMTPI Menurut Kecamatan di Kabupaten Maluku Tengah, 2018 <i>Number of Worship Place Facilities, TPQ. And SMTPI by Districts in Maluku Tengah Regency, 2018</i>	155
Tabel/Table 4.4.1	Jumlah Kejahatan yang dilaporkan pada Polres Maluku Tengah Menurut Jenis Dirinci Per Bulan di Kabupaten Maluku Tengah, 2018 <i>Number of Criminal Which Reported to The Maluku Tengah of Police Resort by The Motive Specified by Month in Maluku Tengah Regency, 2018</i>	156
Tabel/Table 4.4.2	Jumlah Tahanan pada Kejaksaan Negeri Masohi Menurut Jenis Pidana di Kabupaten Maluku Tengah, 2018 <i>Number of Prisoners in Masohi Public Prosecutor by Crime Motive in Maluku Tengah Regency, 2018</i>	159
Tabel/Table 4.4.3	Jumlah Denda dan Hasil Tahanan pada Kejaksaan Negeri Dalam Rupiah (Rp) di Kabupaten Maluku Tengah, 2018 <i>Number of Fines and Public Presecutor Result in Rupiah (Rp) in Maluku Tengah Regency, 2018</i>	161
Tabel/Table 4.4.4	Tambahan Narapidana Pada Lembaga Pemasyarakatan Masohi Berdasarkan Putusan Pengadilan Menurut Jenis Kejahatan/ Pelanggaran dan Jenis Kelamin di Kabupaten Maluku Tengah, 2018 <i>The Captive Additional in Masohi Community Prison by The Court Decision According to The Motive of Crime/Infraction and Kind of Gender in Maluku Tengah Regency, 2018</i>	162

Tabel/Table 4.4.5	Tambahan Narapidana Pada Lembaga Pemasyarakatan Masohi Berdasarkan Putusan Pengadilan Menurut Jenis Kejahatan/ Pelanggaran dan Jenis Kelamin di Kabupaten Maluku Tengah, 2018 <i>The Captive Additional in Masohi Community Prison by The Court Decision According to The Motive of Crime/Infraction and Kind of Gender in Maluku Tengah Regency, 2018.....</i>	163
Tabel/Table 4.4.6	Narapidana pada Lembaga Pemasyarakatan Masohi Menurut Status Dalam Lembaga dan Jenis Kelamin di Kabupaten Maluku Tengah, 2018 <i>Prisoner in Correction Institute of Masohi by Status and Gender in Maluku Tengah Regency, 2018.....</i>	164
Tabel/Table 4.4.7	Jumlah Narapidana dan Tahanan Menurut Jenis Kejahatan/Pelanggaran, jenis Kelamin pada Lembaga Pemasyarakatan di Kabupaten Maluku Tengah, 2018 <i>Number of Convicts and Prisoner by Crime/ Infractions Motive and Gender in Maluku Tengah Regency, 2018.....</i>	165
Tabel/Table 4.4.8	Jumlah Narapidana Baru Pemasyarakatan Masohi Menurut Jenis Kejahatan/Pelanggaran (Orang) di Kabupaten Maluku Tengah, 2018 <i>Number of New Convicts in Masohi Correction Institute by Crimes/Infractions Motive (Person) in Maluku Tengah Regency, 2018.....</i>	167
Tabel/Table 4.4.9	Jumlah Perkara dan Terdakwa/Tertuduh yang Diselesaikan Menurut Jenis Penyelesaian di Kabupaten Maluku Tengah, 2018 <i>Number of Case and Convicts That Have Been Solved by Solution Type in Maluku Tengah Regency, 2018.....</i>	168
Tabel/Table 4.4.10	Jumlah Terdakwa/Tertuduh yang Diselesaikan Pengadilan Menurut Kelompok Umur dan Jenis Kelamin di Kabupaten Maluku Tengah, 2018 <i>Number of Defendant/Accused That Have Been Solved by The Court by Age group and Gender in Maluku Tengah Regency, 2018.....</i>	169
Tabel/Table 4.4.11	Banyaknya Terdakwa/Tertuduh yang Diselesaikan Pengadilan Dirinci Menurut Pidana/Hukum di Kabupaten Maluku Tengah, 2018	170

	<i>Number of Defendants / Accused Who Have Been Solved by The Court Specified by The Law/ Punishment in Maluku Tengah Regency, 2018.....</i>	
Tabel/Table 4.4.12	Banyaknya Terdakwa/Tertuduh yang Diselesaikan Pengadilan Menurut Sikap Keputusan Pengadilan di Kabupaten Maluku Tengah, 2018 <i>Number of Defendants/Accused Who Have Been Solved by The Court According to The Behavior's Attitude of The Court's Decsion in Maluku Tengah Regency, 2018.....</i>	171
Tabel/Table 4.4.13	Jumlah Perkara Yang Terdaftar dan Diterima Pada Pengadilan Agama Masohi Dirinci per Bulan di Kabupaten Maluku Tengah, 2018 <i>Number of Registration Case Then Accepted at The Religion Court of Masohi Specified by The Month in Maluku Tengah Regency, 2018.....</i>	172
Tabel/Table 4.4.14	Jumlah Perkara Yang Diproses dan Diputuskan Pada Pengadilan Agama Masohi Dirinci per Bulan di Kabupaten Maluku Tengah, 2018 <i>Number of Proccesed and Conclused Case at Religion Court of Masohi by Month in Maluku Tengah Regency, 2018.....</i>	177
Tabel/Table 4.5.1	Garis Kemiskinan dan Penduduk Miskin di Kabupaten Maluku Tengah, 2018 <i>Poverty Line and Poor Population in Maluku Tengah Regency, 2018.....</i>	184
Tabel/Table 4.5.2	Jumlah Peristiwa dan Korban Bencana Alam Menurut Jenis Bencana di Kabupaten Maluku Tengah, 2018 <i>Number of Incident and Natural Disaster by The Disaster Type in Maluku Tengah Regency, 2018.....</i>	185
Tabel/Table 4.5.3	Jumlah Panti Asuhan, Pengasuh dan Asuhan Anak Yatim, Menurut Jenis dan Status Binaan di Kabupaten Maluku Tengah, 2018 <i>Number of Orphanages, Nursemaids and Upblying Childs by The Motive and Cultivotion Status in Maluku Tengah Regency, 2018.....</i>	188
5. Pertanian/Agriculture.....		191
Tabel/Table 5.1.1	Luas Panen Tanaman Pangan (ha) Menurut Kecamatan dan Jenis Tanaman di Kabupaten Maluku Tengah, 2018	204

	<i>Harvested Area of Food Crops (ha) by Districts and Kind of Plant in Maluku Tengah Regency, 2018.....</i>	
Tabel/Table 5.1.2	Produksi Tanaman Pangan (ton) Menurut Kecamatan dan Jenis Tanaman di Kabupaten Maluku Tengah, 2018 <i>Production of Food Crops (ha) by Districts and Kind of Plant in Maluku Tengah Regency, 2018.....</i>	206
Tabel/Table 5.2.1	Luas Panen Tanaman Sayuran (ha) Menurut Kecamatan dan Jenis Sayuran di Kabupaten Maluku Tengah, 2018 <i>Harvested Area of Vegetables (ha) by Districts and Kind of Plant in Maluku Tengah Regency, 2018.....</i>	208
Tabel/Table 5.2.2	Produksi Tanaman Sayuran (ton) Menurut Kecamatan dan Jenis Sayuran di Kabupaten Maluku Tengah, 2018 <i>Production of Vegetables (ton) by Districts and Kind of Plant in Maluku Tengah Regency, 2018.....</i>	211
Tabel/Table 5.2.3	Luas Panen Tanaman Buah-buahan (pohon) Menurut Kecamatan dan Jenis Buah di Kabupaten Maluku Tengah, 2018 <i>Harvested Area of Fruit Crops (tree) by Districts and Kind of Plant in Maluku Tengah Regency, 2018.....</i>	214
Tabel/Table 5.2.4	Produksi Tanaman Buah-buahan (ton) Menurut Kecamatan dan Jenis Buah di Kabupaten Maluku Tengah, 2018 <i>Production of Fruit Crops (ton) by Districts and Kind of Plant in Maluku Tengah Regency, 2018.....</i>	217
Tabel/Table 5.3.1	Jumlah Rumah Tangga Usaha Tanaman Perkebunan, Luas Tanaman Menhasilkan dan Tanaman Yang Tidak / Belum Menghasilkan Menurut Jenis Tanaman dan Kecamatan di Kabupaten Maluku Tengah, 2018 <i>Number of Estate Endeavor Household, Harvesten Plantation and Unharvested Plantation by Plant Type and Districts (KK/Ha)6in Maluku Tengah Regency, 2018.....</i>	220

Tabel/Table 5.3.2	Luas Panen Tanaman Perkebunan (ha) Menurut Kecamatan dan Jenis di Kabupaten Maluku Tengah, 2018 <i>Harvested Area of Plantation Crops (ha) by Districts and Kind of Plant in Maluku Tengah Regency, 2018.....</i>	222
Tabel/Table 5.3.3	Produksi Tanaman Perkebunan (ton) Menurut Kecamatan dan Jenis di Kabupaten Maluku Tengah, 2018 <i>Production of Plantation Crops (ton) by Districts and Kind of Plant in Maluku Tengah Regency, 2018.....</i>	223
Tabel/Table 5.4.1	Luas Kawasan Hutan (ha) di Kabupaten Maluku Tengah, 2018 <i>Forest Area (ha) in Maluku Tengah Regency, 2018.....</i>	224
Tabel/Table 5.4.2	Luas Areal HPH, Luas Tebang dan Realisasi Produksi di Kabupaten Maluku Tengah, 2018 <i>Vast of Exploitation Location, Falled Material Area and Production Realization in Maluku Tengah Regency, 2018.....</i>	225
Tabel/Table 5.4.3	Realisasi Penyetoran/Penerima Iuran Hasil Hutan (IHH) dan Dana Reboisasi (DR) Kayu Bulat di Kabupaten Maluku Tengah, 2018 <i>Insurance / Acception Realization of The (IHH) Forestry Insurance and Reforest Fund (DR) in Maluku Tengah Regency, 2018.....</i>	226
Tabel/Table 5.5.1	Jumlah Ternak Potong Yang Dikeluarkan Menurut Jenis Dirinci per Kecamatan di Kabupaten Maluku Tengah, 2018 <i>Number of Livestock Slaughtered Issued by The Sort and Districts in Maluku Tengah Regency, 2018.....</i>	227
Tabel/Table 5.5.2	Jumlah Ternak Yang Dipotong Menurut Jenis dirinci per Kecamatan di Kabupaten Maluku Tengah, 2018 <i>Number of Livestock Slaughtered by The Sort and District in Maluku Tengah Regency, 2018.....</i>	228
Tabel/Table 5.5.3	Ekspor Ternak dan Unggas di Kabupaten Maluku Tengah, 2018 <i>Poultry and Livestock Export in Maluku Tengah Regency, 2018.....</i>	230

Tabel/Table 5.5.4	Impor Ternak dan Unggas di Kabupaten Maluku Tengah, 2018 <i>Poultry and Livestock Import in Maluku Tengah Regency, 2018</i>	231
Tabel/Table 5.5.5	Produksi Hasil - Hasil Ternak dan Unggas di Kabupaten Maluku Tengah, 2018 <i>Poultry and Livestock Production in Maluku Tengah Regency, 2018</i>	232
Tabel/Table 5.5.6	Nilai Produksi Hasil - Hasil Ternak dan Unggas di Kabupaten Maluku Tengah, 2018 <i>Poultry and Livestock Production Value in Maluku Tengah Regency, 2018</i>	233
Tabel/Table 5.5.7	Populasi Ternak Menurut Jenis Dirinci per Kecamatan di Kabupaten Maluku Tengah, 2018 <i>Livestock Population by The Sort and Districts in Maluku Tengah Regency, 2018</i>	234
Tabel/Table 5.6.1	Jumlah Rumah Tangga Perikanan (RTP), Nelayan/Petani Ikan, Kelompok Usaha, Anggota dan Koperasi dirinci per Kecamatan di Kabupaten Maluku Tengah, 2018 <i>Number of Fisheries Households, Fisherman, Work Group, Members and Cooperation by Districts in Maluku Tengah Regency, 2018</i>	236
Tabel/Table 5.6.2	Jumlah Armada Penangkapan Ikan Menurut Jenis, Ukuran dan Kecamatan di Kabupaten Maluku Tengah, 2018 <i>Number of Fish Gear Fleet by Type, Size and Districts in Maluku Tengah Regency, 2018</i>	239
Tabel/Table 5.6.3	Jumlah Alat Penangkapan Ikan Menurut Jenis dan Kecamatan di Kabupaten Maluku Tengah, 2018 <i>Number of Fish Gear by Type and Districts in Maluku Tengah Regency, 2018</i>	241
Tabel/Table 5.6.4	Produksi dan Nilai Produksi Hasil Perikanan Menurut Kecamatan di Kabupaten Maluku Tengah, 2018 <i>Fisheries Production and Production Value Of The Fisheries Result by Districts in Maluku Tengah Regency, 2018</i>	246
Tabel/Table 5.6.5	Produksi dan Nilai Produksi Perikanan Laut Dirinci per Jenis Ikan di Kabupaten Maluku Tengah, 2018 <i>Sea Fishery Production and Production Value by The Type of Fish in Maluku Tengah Regency, 2018</i>	248

Tabel/Table 5.6.6	Luas Usaha dan Produksi Budidaya Menurut Jenis Usaha Dirinci per Kecamatan di Kabupaten Maluku Tengah, 2018 <i>The Vats of Endeavour and Fishery Production Cultivate by Endeavourand Districts in Maluku Tengah Regency, 2018.....</i>	250
Tabel/Table 5.6.7	Produksi dan Nilai Produksi Budidaya Perairan Umum Menurut Jenis Komoditi di Kabupaten Maluku Tengah, 2018 <i>Produktion and Cultivation Production Value of Water Teritory Specified of The Type of Commodities Sort in Maluku Tengah Regency, 2018.....</i>	253
Tabel/Table 5.6.8	Produksi dan Nilai Produksi Ikan Laut Hasil Olahan dan Awetan Dirinci per Olahan di Kabupaten Maluku Tengah, 2018 <i>Production and Production Value Of Sea Fish Production Result and Oried Product by The Production in Maluku Tengah Regency, 2018.....</i>	255
Tabel/Table 5.6.9	Jumlah Eksport dan Antar Pulau Serta Nilai komoditi Perikanan Menurut Jenis di Kabupaten Maluku Tengah, 2018 <i>Number of Export and Inter-island Commodities Value of Fishery By Type in Maluku Tengah Regency, 2018.....</i>	257
Tabel/Table 5.6.10	Jumlah Ekspor dan Antar Pulau Serta Nilai Komoditi Mutiara Dirinci per Perusahaan di Kabupaten Maluku Tengah, 2018 <i>Number Export and Inter-island Commodities Value of Pearh Spesified By The Company in Maluku Tengah Regency, 2018.....</i>	258
Tabel/Table 5.6.11	Jumlah Pemanfaatan Produksi Perikanan dirinci per Jenis Pemanfaatan di Kabupaten Maluku Tengah, 2018 <i>Number of Fishery Production Usage by Usage Type in Maluku Tengah Regency, 2018.....</i>	261
Tabel/Table 5.6.12	Pendapatan Perkapita Nelayan Menurut Kecamatan di Kabupaten Maluku Tengah, 2018 <i>Sailor Income Percapita by Districts in Maluku Tengah Regency, 2018.....</i>	262
Tabel/Table 5.6.13	Luas dan Kondisi Terumbu Karang, Hutan Mangrove dan Padang Lamun Dirinci per Kecamatan di Kabupaten Maluku Tengah, 2018	265

	<i>The Vast and Condition of Coral, Mangrove and Lamun Plain by Districts in Maluku Tengah Regency, 2018</i>	
Tabel/Table 5.6.14	Luas dan Kondisi Terumbu Karang, Hutan Mangrove dan Padang Lamun Dirinci per Kecamatan di Kabupaten Maluku Tengah, 2018 <i>The Vast and Condition of Coral, Mangrove and Lamun Plain by Districts in Maluku Tengah Regency, 2018</i>	268
6. Industri/Industry.....		273
Tabel/Table 6.1.1	Jumlah Perusahaan dan Tenaga Kerja Menurut Klasifikasi Industri di Kabupaten Maluku Tengah, 2018 <i>Number of Establishments and Employees by Industrial Classification in Maluku Tengah Regency, 2018</i>	277
Tabel/Table 6.1.2	Jumlah Perusahaan, Tenaga Kerja, Investasi, dan Nilai Produksi Menurut Kecamatan di Kabupaten Maluku Tengah, 2018 <i>Number of Establishment, Employees, Investment, and Production Value by Districts in Maluku Tengah Regency, 2018</i>	278
Tabel/Table 6.2.1	Produksi Bahan Galian C di Kabupaten Maluku Tengah, 2018 <i>Production of Tiype-C Excavated Matrial in Maluku Tengah Regency, 2018</i>	279
Tabel/Table 6.2.2	Volume dan Nilai Penjualan Bahan Bakar Minyak (BBM) pada Pertamina Depot Masohi di Kabupaten Maluku Tengah, 2018 <i>Volume and Sales Value of Petroleum Purchasement (BBM) at Pertamina Masohi Office / Depot in Maluku Tengah Regency, 2018</i>	280
Tabel/Table 6.3.1	Daya Terpasang, Produksi, dan Distribusi Listrik PT. PLN (Persero) pada Cabang/Ranting PLN Menurut Kecamatan di Kabupaten Maluku Tengah, 2018 <i>Installed Capacity, Production, and Distribution of Electricity of State Electricity Company at Branch Level by Districts in Maluku Tengah Regency, 2018</i>	281

Tabel/Table 6.3.2	Tarif Pemakaian Air Minum Pada Perusahaan Daerah Air Minum di Kabupaten Maluku Tengah Menurut Klasifikasi dan Tingkat Pemakaian (Rp) di Kabupaten Maluku Tengah, 2018 <i>Drinking Water Application Rate it Region Water Supply Company in Maluku Tengah Regency According to Classification and Application Level Each in Maluku Tengah Regency, 2018.....</i>	282
Tabel/Table 6.3.3	Banyaknya Langganan Air Minum Pada Perusahaan Daerah Air Minum di Kabupaten Maluku Tengah Menurut Jenis Pelayanan Dirinci per Kecamatan di Kabupaten Maluku Tengah, 2018 <i>Number of Water Supply Consumer at Region Water Supply Company According to Classification ond Application Level Each in Maluku Tengah Regency, 2018.....</i>	282
Tabel/Table 6.3.4	Banyaknya Konsumsi Air Minum Pada Perusahaan Daerah Air Minum di Kabupaten Maluku Tengah Menurut Jenis Pelayanan Dirinci per Kecamatan di Kabupaten Maluku Tengah, 2018 <i>Number of Drinking Water Consumption ot Region Water Supply Company According to Type of Service Which Specified by The Districts in Maluku Tengah Regency, 2018.....</i>	286
Tabel/Table 6.3.5	Banyaknya Air Minum Yang Diproduksi, Didistribusi Pada Perusahaan Daerah Air Minum Dirinci per Kecamatan di Kabupaten Maluku Tengah, 2018 <i>Number of Water Supply Production, Distribution of Region Water Supply Company Specified by The Districts in Maluku Tengah Regency, 2018.....</i>	288
7. Perdagangan/Trade.....		293
Tabel/Table 7.1	Volume dan Nilai Ekspor Menurut Jenis Komoditi di Kabupaten Maluku Tengah, 2015 <i>Volume and Value of Exports by Comodity in Maluku Tengah Regency, 2015.....</i>	296
Tabel/Table 7.2	Persentase Volume dan Nilai Ekspor Menurut Negara Tujuan di Kabupaten Maluku Tengah, 2015	297

	<i>Volume and Export Value Percentage by The Purpose Country in Maluku Tengah Regency, 2015.....</i>	
Tabel/Table 7.3	Volume dan Nilai Eksport Dirinci per Bulan di Kabupaten Maluku Tengah, 2015 <i>Volume and Export Value Regency Specified by Month in Maluku Tengah Regency, 2015.....</i>	298
Tabel/Table 7.4	Volume dan Nilai Ekspor Kabupaten Maluku Tengah Menurut Pelabuhan Laut di Kabupaten Maluku Tengah, 2018 <i>Volume Export Value in Maluku Tengah Regency According to the Cargo Pier in Maluku Tengah Regency, 2018.....</i>	299
Tabel/Table 7.5	Jumlah Perusahaan Perdagangan Barang dan Jasa dan Penyerapan Tenaga Kerja di Kabupaten Maluku Tengah, 2018 <i>Number of Goods and Service Trade Company Employment Absorbtion and Investment in Maluku Tengah Regency, 2018.....</i>	300
8. Hotel dan Pariwisata/Hotel and Tourism.....		305
Tabel/Table 8.1.1	Jumlah Akomodasi Hotel Menurut Kecamatan di Kabupaten Maluku Tengah, 2018 <i>Number of Hotel Accommodations by Districts in Maluku Tengah Regency, 2018.....</i>	310
Tabel/Table 8.1.2	Nama, Jumlah Kamar, dan Tarif Hotel di Kabupaten Maluku Tengah, 2018 <i>Name, Number of Rooms, and Hotels Tariff in Maluku Tengah Regency, 2018.....</i>	311
Tabel/Table 8.2.1	Jumlah Objek Wisata Menurut Kecamatan di Kabupaten Maluku Tengah, 2018 <i>Number of Destination by Districts in Maluku Tengah Regency, 2018.....</i>	316
Tabel/Table 8.2.2	Nama Objek Wisata Kabupaten Maluku Tengah Menurut Kecamatan di Kabupaten Maluku Tengah, 2018 <i>Number of Destination in Maluku Tengah Regency by Districts in Maluku Tengah Regency, 2018.....</i>	317
9. Transportasi dan Komunikasi/Transportation and Communication.....		325
Tabel/Table 9.1.1	Panjang Jalan Menurut Kecamatan dan Pemerintahan yang Berwenang Mengelolanya di Kabupaten Maluku Tengah, 2018	332

	<i>Length of Roads by Districts and Level of Government Authority in Maluku Tengah Regency, 2018</i>	
Tabel/Table 9.1.2	Panjang Jalan Menurut Kecamatan dan Pemerintahan yang Berwenang Mengelolanya di Kabupaten Maluku Tengah, 2018 <i>Length of Roads by Districts and Level of Government Authority in Maluku Tengah Regency, 2018</i>	
Tabel/Table 9.1.3	Panjang Jalan Kabupaten Maluku Tengah Menurut Keadaan Jalan (Kilometer) di Kabupaten Maluku Tengah, 2018 <i>Road Length by Surface Type, Road Condition and Road Class in Maluku Tengah Regency, 2018</i>	333
Tabel/Table 9.1.4	Jumlah Izin Trayek dan Armada Operasi Dirinci Per Basis Trayek di Kabupaten Maluku Tengah, 2018 <i>Number of Route License and Operation Station By The Route Basic in Maluku Tengah Regency, 2018</i>	334
Tabel/Table 9.1.5	Jumlah Kendaraan Bermotor Yang Terdaftar pada Kantor UPTD di Kabupaten Maluku Tengah, 2018 <i>Number of Engine Vehicles Registered at UPTD Office in Maluku Tengah Regency, 2018</i>	335
Tabel/Table 9.1.6	Jumlah Surat Izin Mengemudi Kendaraan Bermotor yang diterbitkan Dalam Wilayah Polres Maluku Tengah Menurut Golongan Dirinci per Bulan di Kabupaten Maluku Tengah, 2018 <i>Number of Driving Licence of Vehicles Issued by Maluku Tengah of Police Resort by The Group Monthly in Maluku Tengah Regency, 2018</i>	337
Tabel/Table 9.1.7	Jumlah Surat Tanda Nomor Kendaraan (STNK) dan Buku Pemilik Kendaraan Bermotor (BPKB) Dirinci per Bulan di Kabupaten Maluku Tengah, 2018 <i>Number of Vehicles Sign Board and Vehicles Owned Book by The Month in Maluku Tengah Regency, 2018</i>	338
Tabel/Table 9.1.8	Pelanggaran dan Kecelakaan Lalu Lintas Serta Akibat yang Ditimbulkan Dirinci per Bulan di Kabupaten Maluku Tengah, 2018	339
		342

	<i>Number of Trespasses and Traffic Accident, Causes Appeared by the Month in Maluku Tengah Regency, 2018.....</i>	
Tabel/Table 9.1.9	Pelabuhan dan Kedalamannya di Kabupaten Maluku Tengah, 2018 <i>Ports and it Depth in Maluku Tengah Regency, 2018.....</i>	343
Tabel/Table 9.1.10	Potensi Dermaga Laut di Kabupaten Maluku Tengah, 2018 <i>Quay Potential in Maluku Tengah Regency, 2018...</i>	344
Tabel/Table 9.1.11	Bandara Udara dan Keadaannya di Kabupaten Maluku Tengah, 2018 <i>Aircraft in Maluku Tengah Regency, 2018.....</i>	345
Tabel/Table 9.2.1	Banyaknya Surat Pos Tercatat yang Diterima dan Dikirim Menurut Bulan Pada PT Pos Indonesia Cabang Ambon di Kabupaten Maluku Tengah, 2018 <i>Number of Recorded Post Letter Which Accepted and Sent at Amboina Branch Office of Indonesian Post Company by Month in Maluku Tengah Regency, 2018.....</i>	346
Tabel/Table 9.2.2	Banyaknya Surat Pos Biasa Dalam Negeri yang Diterima dan Dikirim Menurut Bulan Pada PT Pos Indonesia Cabang Ambon di Kabupaten Maluku Tengah, 2018 <i>Number of Inland Post Letter Which Accepted and Sent at Amboina Branch Office of Indonesia Post Company by Month in Maluku Tengah Regency, 2018.....</i>	347
Tabel/Table 9.2.3	Banyaknya Surat Pos Kilat Dalam Negeri yang Diterima dan Dikirim Menurut Bulan Pada PT Pos Indonesia Cabang Ambon di Kabupaten Maluku Tengah, 2018 <i>Number of Inland Express Post Letter Which Accepted and Sent at Amboina Branch Office of Indonesia Post Company by Month in Maluku Tengah Regency, 2018.....</i>	348
Tabel/Table 9.2.4	Kapasitas Sentral Telepon Menurut lokasi di Kabupaten Maluku Tengah, 2018 <i>Capacity of Telephone Central in Maluku Tengah Regency, 2018.....</i>	349
Tabel/Table 9.2.5	Jumlah Langganan Telepon Berbayar Menurut Bulan di Kabupaten Maluku Tengah, 2018	350

*Number of Regular Telephones Subscribers in
Maluku Tengah Regency, 2018.....*

10. Keuangan Daerah dan Harga/ <i>Local Finance and Price.....</i>		353
Tabel/Table 10.1.1	Realisasi Pendapatan Pemerintah Kabupaten Maluku Tengah Menurut Jenis Pendapatan (ribu rupiah) di Kabupaten Maluku Tengah, 2018 <i>Actual Revenues of Government of Maluku Tengah Regency by Source of Revenues (thousand rupiahs) in Maluku Tengah Regency, 2018.....</i>	356
Tabel/Table 10.1.2	Realisasi Pengeluaran Rutin dan Pembangunan Dirinci Per Jenis di Kabupaten Maluku Tengah, 2018 <i>Development and Constant Expenditures Realization by Expenditure Type in Maluku Tengah Regency, 2018.....</i>	358
Tabel/Table 10.1.3	Target dan Realisasi Pungutan Pajak dan Retribusi Dirinci per Jenis Penerimaan di Kabupaten Maluku Tengah, 2018 <i>Targets and Realization of Tax and Retribution Income Type in Maluku Tengah Regency, 2018.....</i>	360
Tabel/Table 10.1.4	Target dan Realisasi Pungutan Pajak dan Retribusi Dirinci per Jenis Penerimaan di Kabupaten Maluku Tengah, 2018 <i>Targets and Realization of Tax and Retribution Income Type in Maluku Tengah Regency, 2018.....</i>	361
Tabel/Table 10.1.5	Rencana dan Realisasi Proyek Penanaman Modal Dalam Negeri Menurut Bidang Usaha di Kabupaten Maluku Tengah, 2018 <i>Planned and Actual Domestic Capital Investment Project by Sector in Maluku Tengah Regency, 2018.....</i>	362
Tabel/Table 10.1.6	Rencana dan Realisasi Penyebaran Proyek Penanaman Modal Asing Menurut Bidang Usaha (Rp. 000) di Kabupaten Maluku Tengah, 2018 <i>Planned and Actual Foreign Capital Investment by Sector (Rp. 000) in Maluku Tengah Regency, 2018.....</i>	366
Tabel/Table 10.1.7	Jumlah dan Penyebaran Koperasi Menurut Jenis Dirinci per Kecamatan di Kabupaten Maluku Tengah, 2018	367

	<i>Number and Cooperative Spreading By The Type of The Districts in Maluku Tengah Regency, 2018...</i>	
Tabel/Table 10.1.8	Perkembangan Koperasi di Kabupaten Maluku Tengah, 2018 <i>Growth of Cooperative in Maluku Tengah Regency, 2018.....</i>	372
Tabel/Table 10.2.1	Perkembangan Harga Eceran Rata-Rata Bahan Pokok Di Kota Masohi Dirinci per Bulan di Kabupaten Maluku Tengah, 2018 <i>Trand of Main Substance Price in The City of Masohi by The Month in Maluku Tengah Regency, 2018.....</i>	373
11. Pengeluaran Penduduk dan Konsumsi Makanan/ <i>Expenditure and Consumption.....</i>		383
Tabel/Table 11.1	Pengeluaran Rata-Rata Perkapita Sebulan Untuk Sub Golongan Makanan dan Bukan Makanan di Kabupaten Maluku Tengah , 2018 <i>Average of Expenditure and Percentage Per Capita Montly for Food and Non Food Items in Maluku Tengah Regency, 2018.....</i>	386
12. Pendapatan Regional/ <i>Regional Income.....</i>		391
Tabel/Table 12.1	Produk Domestik Regional Bruto Kabupaten Maluku Tengah Atas Dasar Harga Berlaku Menurut Lapangan Usaha (juta rupiah), 2015–2017 <i>Gross Regional Domestic Product of Maluku Tengah Regency at Current Market Prices by Industry (million rupiahs), 2015–2017.....</i>	394
Tabel/Table 12.2	Distribusi Persentase Produk Domestik Regional Bruto Kabupaten Maluku Tengah Atas Dasar Harga Berlaku Menurut Lapangan Usaha (persen), 2015–2017 <i>Percentage Distribution of Gross Regional Domestic Product of Maluku Tengah Regency at Current Market Prices by Industry (percent), 2015–2017.....</i>	395
Tabel/Table 12.3	Laju Pertumbuhan Produk Domestik Regional Bruto Kabupaten Maluku Tengah Atas Dasar Harga Konstan Menurut Lapangan Usaha (persen), 2015–2016	396

*Growth Rate of Gross Regional Domestic Product
of Maluku Tengah Regency at Constant Market
Prices by Industry (percent),
2015–2017.....*

13. Perbandingan antarkabupaten/kota/kecamatan/ <i>Regional Comparison.....</i>		397
Tabel/Table 13.1	Angka Harapan Hidup dan Pengeluaran Perkapita Menurut Kabupaten Di Provinsi Maluku, 2018 <i>Life Expectancy and Expenditure Percapita By Regency/City in Maluku Province, 2018.....</i>	402
Tabel/Table 13.2	Harapan Lama Sekolah, Rata-Rata Lama Sekolah, dan IPM Menurut Kabupaten Di Provinsi Maluku, 2018 <i>School Expectancy, Average School Age, and Human Index By Regency/City in Maluku Province, 2018.....</i>	403
Tabel/Table 13.3	Perkembangan Beberapa Agregat PDRB Atas Dasar Harga Berlaku Di Provinsi Maluku, 2018 <i>Several Development Agregat GRDP at Current Market Price in Maluku Province, 2018.....</i>	404
Tabel/Table 13.4	Jumlah Penduduk Kabupaten Di Provinsi Maluku, 2018 <i>Number of Regency/City Population in Maluku Province, 2018.....</i>	405

DAFTAR GAMBAR / LIST OF FIGURES

	Halaman Page
Gambar 1 Persentase Luas Wilayah Menurut Kecamatan di Kabupaten Maluku Tengah, 2018 <i>Total Area Percentage by Districts in Maluku Tengah Regency, 2018</i>	6
Gambar 2 Banyaknya Keputusan DPRD Menurut Jenis Keputusan di Kabupaten Maluku Tengah, 2012-2018 <i>Number of Parliament Decree by Type in Maluku Tengah Regency, 2012-2018</i>	31
Gambar 3 Perbandingan Persentase Penduduk Laki-Laki dan Perempuan Menurut Kecamatan di Kabupaten Maluku Tengah, 2018 <i>Percentage Comparison Between Male and Female Population by Districts in Maluku Tengah Regency, 2018</i>	68
Gambar 4 Persentase Penduduk Miskin di Kabupaten Maluku Tengah, 2012-2018 <i>Poor Population Percentage in Maluku Tengah Regency, 2012-2018</i>	99
Gambar 5 Luas Panen Tanaman Sayuran (ha) Menurut Jenis Sayuran di Kabupaten Maluku Tengah, 2018 <i>Harvested Area of Vegetables (ha) by Kind of Plant in Maluku Tengah Regency, 2018</i>	203
Gambar 6 Jumlah Perusahaan Menurut Kecamatan di Kabupaten Maluku Tengah, 2018 <i>Number of Establishment by Districts in Maluku Tengah Regency, 2018</i> ...	276
Gambar 7 Persentase Perusahaan Menurut Golongan Usaha Di Kabupaten Maluku Tengah, 2018 <i>Percentage of Companies by Business Scale in Central Maluku Regency, 2018</i>	295

Gambar 8	
Jumlah Hotel Menurut Kecamatan di Kabupaten Maluku Tengah, 2018	
<i>Number of Hotel by Districts in Maluku Tengah Regency, 2018.....</i>	309
Gambar 9	
Panjang Jalan Menurut Kecamatan dan Pemerintahan yang Berwenang Mengelolanya di Kabupaten Maluku Tengah, 2018	
<i>Length of Roads by Districts and Level of Government Authority in Maluku Tengah Regency, 2018.....</i>	331
Gambar 10	
Jumlah dan Penyebaran Koperasi Menurut Jenis Dirinci per Kecamatan di Kabupaten Maluku Tengah, 2018	
<i>Number and Cooperative Spreeding by The Type of The Districts in Maluku Tengah Regency, 2018.....</i>	355
Gambar 11	
Persentase Pengeluaran Per Kapita Sebulan di Kabupaten Maluku Tengah, 2018	
<i>Percentage of Expenditure Per Capita Per Month Class in Maluku Tengah Regency, 2018.....</i>	385
Gambar 12	
Laju Pertumbuhan PDRB Kabupaten Maluku Tengah Atas Dasar Harga Konstan Menurut Lapangan Usaha (persen), 2013–2018	
<i>Growth Rate of GRDP of Maluku Tengah Regency at Constant Market by Industry (percent), 2013–2018.....</i>	393
Gambar 13	
Perbandingan IPM Menurut Kabupaten Di Provinsi Maluku, 2018	
<i>Human Development Index By Regency/City in Maluku Province, 2018.....</i>	401

PENJELASAN UMUM/EXPLANATORY NOTES

Tanda-tanda, satuan-satuan, dan lain-lainnya yang digunakan dalam publikasi ini adalah sebagai berikut:

Symbols, measurement units, and acronyms which are used in this publication, are as follows:

1. TANDA-TANDA/SYMBOLS

Data tidak tersedia/ <i>Data not available</i>	:	...
Tidak ada atau nol / <i>Null or zero</i>	:	—
Data dapat diabaikan/ <i>Data negligible</i>	:	0
Tanda decimal/ <i>Decimal point</i>	:	,
Data tidak dapat ditampilkan/ <i>Not applicable</i>	:	NA
Angka perkiraan/ <i>Estimated figures</i>	:	e
Angka sementara/ <i>Preliminary figures</i>	:	x
Angka sangat sementara/ <i>Very preliminary figures</i>	:	xx
Angka diperbaiki/ <i>Revised figures</i>	:	r

2. SATUAN/UNITS

barel/ <i>barrel</i>	:	158,99 liter/ <i>litres</i> = 1/6,2898 m ³
hektar (ha)/ <i>hectare (ha)</i>	:	10 000 m ²
kilometer (km)/ <i>kilometres (km)</i>	:	1 000 meter/ <i>meters</i> (m)
knot/ <i>knot</i>	:	1,8523 km/jam (km/hour)
kuintal/ <i>quintal</i>	:	100 kg
KWh	:	1 000 Watt <i>hour</i>
MWh	:	1 000 KWh
liter (untuk beras)/ <i>litre (for rice)</i>	:	0,80 kg
ons/ <i>ounce</i>	:	28,31 gram/ <i>grams</i>
ton	:	1 000 kg

Satuan lain: buah, dus, butir, helai/lembar, kaleng, batang, pulsa, ton kilometer (ton-km), jam, menit, persen (%).

Other units: unit, pack, pieces, sheet, tin, pulse, ton-kilometres(ton-km), hour, minute, percent (%).

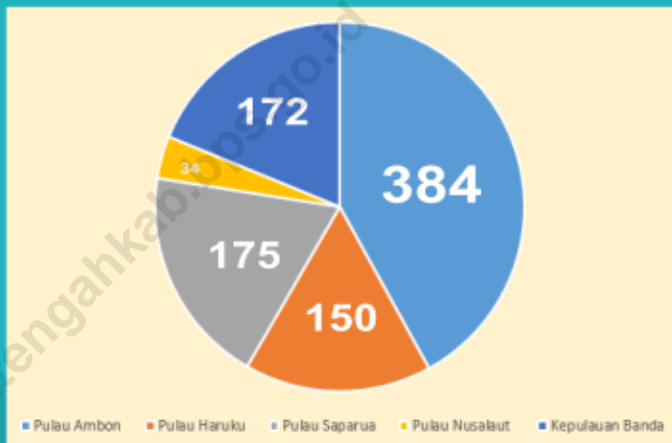
Perbedaan angka di belakang koma disebabkan oleh pembulatan angka.

The difference in decimal numbers is caused by rounding.

Luas Kepulauan di Kabupaten Maluku Tengah (Km²)

10.680,54

Luas pulau Seram dan pulau kecil lainnya.



Suhu rata-rata



27,9°



Kecepatan Angin

22 Knot



Curah Hujan Tertinggi

338 Mm

Suhu udara rata-rata, kecepatan angin, curah hujan, merupakan kondisi tertinggi yang pernah tercatat pada salah satu bulan di tahun 2018 di stasiun Metereologi Amahai.



PENJELASAN TEKNIS

- 1 **Desa/Kelurahan Tepi Laut** adalah desa/kelurahan yang sebagian atau seluruh wilayahnya bersinggungan langsung dengan laut, baik berupa pantai maupun tebing karang.
- 2 **Desa/Kelurahan bukan tepi laut** adalah desa/kelurahan yang wilayahnya tidak bersinggungan langsung dengan laut.
- 3 **Desa/Kelurahan Lereng/Puncak** adalah desa/kelurahan yang sebagian besar wilayahnya berada di puncak gunung/pegunungan atau terletak di antara puncak sampai lembah.
Desa/Kelurahan lembah adalah desa/kelurahan yang wilayahnya sebagian besar merupakan daerah rendah yang terletak di antara dua gunung/pegunungan atau daerah yang mempunyai kedudukan lebih rendah dibandingkan daerah sekitarnya.
Desa/Kelurahan Dataran adalah desa/kelurahan yang sebagian besar wilayahnya tampak datar, rata, dan membentang.

TECHNICAL NOTES

- 1 **Coastal Village/Coastal Sub-District** is a village/sub-district which some areas are intersect/directly adjacent to the sea, either gently sloping/flat beach or cliffs/reef.
- 2 **Non Coastal Village/Non Coastal Sub-District** is a village which has no area that intersect/directly adjacent to the sea.
- 3 **Slope/Peak Village/Sub-District** is a village/sub-district which the largest part of village/sub-district lies on the highest part of mount/mountain or lies between the peak to the valley.
Valley Village/Sub-District area is a village/sub-district with the largest part of the village/sub-district is a low area between two mountains or area that have a position lower than the surrounding areas.
Flat Village/Sub-District is a village/sub-district which the largest part of village/sub-district looked plane, flat, and stretches.

ULASAN

Sesuai UU RI No. 40 Tahun 2003 tentang pembentukan Kabupaten Seram Bagian Timur (SBT), Seram Bagian Barat (SBB), dan Kepulauan Aru maka wilayah Kabupaten Maluku Tengah yang tersisa memiliki perbatasan sebagai berikut :

- Sebelah Utara:
Laut Seram
- Sebelah Selatan:
Laut Banda
- Sebelah Barat:
Kab. Seram Bagian Barat
- Sebelah Timur:
Kab. Seram Bagian Timur

Dengan Luas Wilayah seluruhnya kurang lebih 275.907 Km² yang terdiri dari luas laut 264.311,43 Km² dan luas daratan 11.595,57 Km². Itu artinya wilayah Kabupaten Maluku Tengah adalah wilayah dengan luas lautan sebesar 95,8 % dari luas keseluruhannya. Sesuai hasil survei persemakmuran Tahun 1954 didapati luas masing-masing pulau yang terdapat di wilayah Kabupaten Maluku Tengah sebagai berikut.

Pulau Ambon = 384 Km²
 Pulau Haruku = 150 Km²
 Pulau Saprua & Nusalaut = 209 Km²
 Kepulauan Banda = 172 Km²
 Pulau Seram & P.P. Kecil = 10.680,57 Km²

DESCRIPTION

According to RI Regulation No. 40 Year 2003 about Propagation of Seram Bagian Timur (SBT) Regency, Seram Bagian Barat (SBB) Regency, and Kepulauan Aru Regency, The remaining area of Maluku Tengah Regency are bordered with:

- *The Northern part:
Seram Sea*
- *The Southern part:
Banda Sea*
- *The Western part:
Seram Bagian Barat Regency*
- *The Eastern part:
Seram Bagian Timur Regency*

The territorial area of Maluku Tengah is around 275 907 square kilometers, comprised of 264,311.43 square kilometers sea area and 11,595.57 square kilometers land area (see Table 1.1.2.). It is means that 95.8% of Maluku Tengah Regency is sea. The result of commonwealth survey in 1954 discovered that islands in Maluku Tengah Regency territory were as follows

*Ambon Island = 384 Km²
 Haruku Island = 150 Km²
 Saprua & Nusalaut Island = 209 Km²
 Banda Archipelago = 172 Km²
 Seram Island & Others = 10,680,57 Km²*

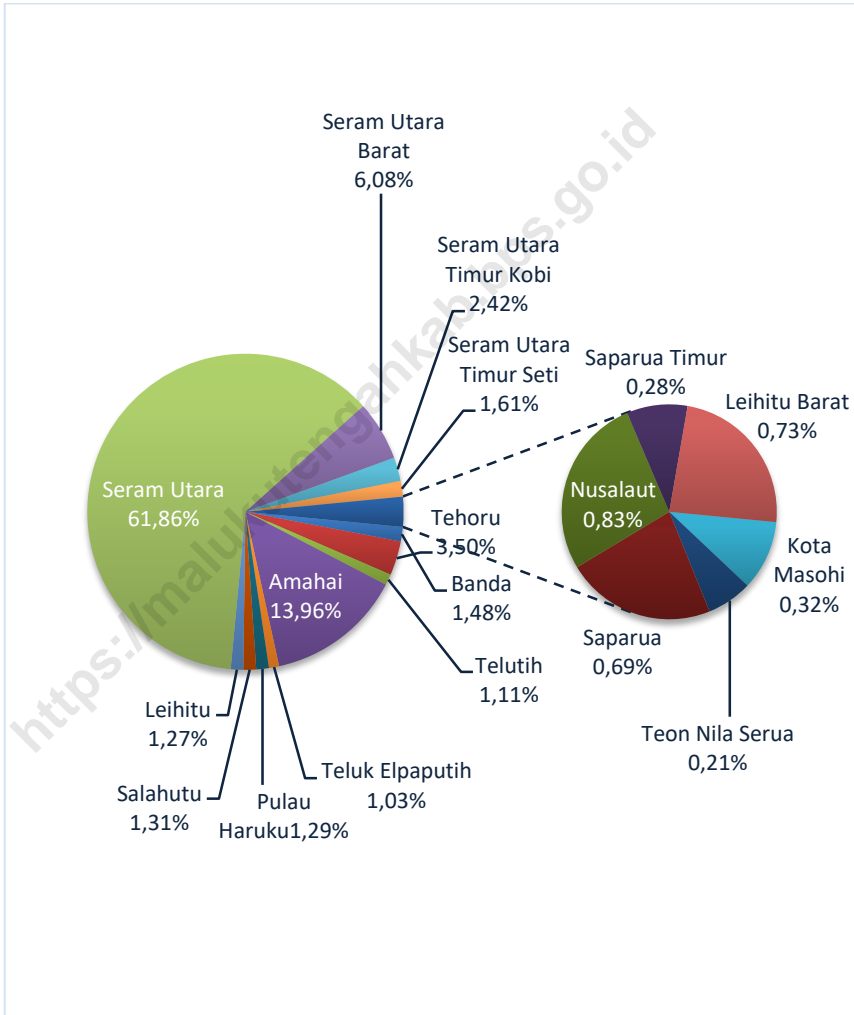
Dari deretan pulau-pulau yang tersebar di daerah Maluku Tengah yang jumlahnya 49 buah, dimana yang dihuni sebanyak 14 buah sedangkan yang tidak sebanyak 35 buah. Tercatat sebanyak 2 dataran, 3 gunung, 2 danau dan 144 buah sungai berada di wilayah Kabupaten Maluku Tengah.

Maluku tengah has 49 islands. 14 islands are inhabited and the rest of them are not. As many as 2 main lands, 3 mountains, 2 lakes and 144 rivers exist in Maluku Tengah Regency Territory.

<https://malukutengahkab.bps.go.id>

Gambar 1
Picture

Persentase Luas Wilayah Menurut Kecamatan di Kabupaten Maluku Tengah, 2018
Total Area Percentage by Districts in Maluku Tengah Regency, 2018



Sumber/Source:Badan Pertanahan Nasional Kabupaten Maluku Tengah / National Land Office of Central Maluku Regency

1.1 GEOGRAFI/*GEOGRAPHY*

Tabel 1.1.1 Luas Wilayah Menurut Kecamatan di Kabupaten Maluku Tengah, 2018
Table Total Area by Districts in Maluku Tengah Regency, 2018

Kecamatan <i>Districts</i>	Luas (km²) <i>Total Area (square.km)</i>	Persentase <i>Percentage</i>
(1)	(2)	(3)
1. Banda	172,00	1,48
2. Tehoru	405,72	3,50
3. Telutih	128,50	1,11
4. Amahai	1.619,07	13,96
5. Kota Masohi	37,30	0,32
6. Teluk Elpaputih	120,00	1,03
7. Teon Nila Serua	24,28	0,21
8. Saparua	79,90	0,69
9. Nusalaut	32,50	0,28
10. Saparua Timur	96,60	0,83
11. Pulau Haruku	150,00	1,29
12. Salahutu	151,82	1,31
13. Leihitu	147,63	1,27
14. Leihitu Barat	84,47	0,73
15. Seram Utara	7.173,46	61,86
16. Seram Utara Barat	705,48	6,08
17. Seram Utara Timur Kobi	280,65	2,42
18. Seram Utara Timur Seti	186,19	1,61
Jumlah/Total	11.595,57	100

Sumber/Source:Badan Pertanahan Nasional Kabupaten Maluku Tengah /
National Land Office of Central Maluku Regency

Catatan : Luas tanah sesuai kepemilikan sertifikat yang dikeluarkan

Tabel 1.1.2 Nama - Nama Pulau dan Lokasinya Menurut Kecamatan di Kabupaten Maluku Tengah, 2018
Names and Location of Islands by Subdistricts in Maluku Tengah Regency, 2018

Lingkup Wilayah <i>Region</i>	Jumlah Pulau <i>Total Islands</i>	Kecamatan <i>Districts</i>	Pulau/Kepulauan <i>Islands/Archipelago</i>	
			Yang Dihuni <i>Inhabited</i>	Yang Tidak dihuni <i>UnHabited</i>
(1)	(2)	(3)	(4)	(5)
1. Pulau Seram <i>Seram Island</i>	13	Tehoru, Amahai, K. Masohi, TNS, Teluk Elpaputih, Seram Utara Barat, Seram Utara, Seram Utara Timur Kobi dan Seram Utara Timur Seti	1. Seram	1. Tujuh 2. Besar 3. Air 4. Alen 5. Tua 6. Sawai 7. Tengil 8. Cempedah 9. Halui 10. Sawai 11. Sapalewa 12. Kaswari
2. Pulau Ambon Dan Sekitarnya <i>Ambon Islands and Its Surrounding</i>	11	Leihitu Salahutu	1. Lain 2. Hatala 3. Ela -	1. Penyu I 2. Penyu II 3. Penyu III 4. Penyu IV 5. Penyu V 6. Penyu VI 7. Penyu VII 1. Pombo
3. Kepulauan Lease <i>Lease Archipelago</i>	4	Saparua, Saparua Timur dan Nusalaut	1. Saparua 2. Nusalaut	1. Moulana 2. Pombo

Lanjutan Tabel / *Continued Tabel*1.1.2

Lingkup Wilayah <i>Region</i>	Jumlah Pulau <i>Total Islands</i>	Kecamatan <i>Districts</i>	Pulau/Kepulauan <i>Islands/Archipelago</i>	
			Yang Dihuni <i>Inhabited</i>	Yang Tidak dihuni <i>UnHabited</i>
(1)	(2)	(3)	(4)	(5)
4. Pulau Haruku <i>Haruku Island</i>	2	Pulau Haruku	1. Haruku	1. Batu Kapal
5. Kepulauan Banda <i>Banda Archelago</i>	11	Banda	1. Neira 2. Banda Besar 3. Rhun 4. Ai 5. Hatta 6. Syahrir	1. Gunung Api 2. Karaka 3. Manukang 4. Nailaka 5. Batu Kapal
6. Kepulauan TNS <i>TNS Archipelago</i>	8	TNS *)	-	1. Teon 2. Nila 3. Kari 4. Nusafnu 5. Serua 6. Kaki Kecil 7. Kaki Besar 8. Manuk
Jumlah / Total	49		14	35

Catatan/Notes : *) = Kecamatan TNS yang terpecah pada tiga pulau kini telah dimukimkan di Pulau Seram/TNS District that divided into three islands has already moved into Ceram Island

Tabel 1.1.3 Nama dan Luas Pulau/Kepulauan di Kabupaten Maluku Tengah, 2018

Table Names and Areas of Islands in Maluku Tengah Regency, 2018

Pulau/Kepulauan <i>Island/Archipelago</i>	Luas (Km ²) <i>Vast (Km²)</i>
(1)	(2)
- Pulau Ambon / <i>Ambon Island</i>	384*)
- Pulau Haruku / <i>Haruku Island</i>	150
- Pulau Saparua / <i>Saparua Island</i>	175
- Pulau Nusalaut / <i>Nusalaut Island</i>	34
- Kepulauan Banda / <i>Banda Archipelago</i>	172
- Pulau Seram dan Pulau Pulau Kecil <i>Ceram Island and Tiny Islands</i>	10.680,57
Jumlah/Total	11.595,57

Catatan/Notes : *) = Luas Pulau Ambon 761 Km². Sekitar 384 Km² adalah wilayah Kabupaten Maluku Tengah dan sisanya adalah wilayah Kota Ambon / *The Area of Ambon Island is about 761 Km². About 377 Km² of that area are Maluku Tengah teritorial and the rest of it are Ambon Municipal teritorial*

Sumber/Source : Survey Persemakmuran Tahun 1994

Tabel 1.1.4 Nama – Nama Gunung, Tinggi dan Lokasinya di Kabupaten Maluku Tengah, 2018
The Altitude and Location of Mountains in Maluku Tengah Regency, 2018

Nama Gunung / Name of Mountain	Tinggi / Altitude	Lokasi/ Location
(1)	(2)	(3)
Binaya *)	3.027	Pulau Seram / Ceram Island
Salahutu	1.038	Pulau Ambon/ Ambon Island
Gunung Api Vulkanik **)	667	Pulau Banda /Banda Island

Catatan / Notes : *) = **Gunung tertinggi di Maluku / Highest Mountain in Maluku**
) = **Masih Aktif / Still Active

Sumber / Source : Memori Penyelenggara Pemerintah Tahun 1976 – 1981 /
Memory of Government Organizers 1976 - 1981

GEOGRAPHY AND CLIMATE

Tabel 1.1.5 Jumlah Kali /Sungai Menurut Kecamatan di Kabupaten Maluku Tengah, 2018
Number of Rivers by the Districts in Maluku Tengah Regency, 2018

Kecamatan / Districts	Jumlah / Total	Nama / Name
(1)	(2)	(3)
Banda	4	Wae Dender, Wae Waer, Wae Pagar Buton, Wae Lautan
Tehoru	20	Wae Yala, Wae Kakau, Wae Yoi, Wae Nama, wae Misa, Wae Waya, Wae Salolo, Wae Hina, Wae Nula, Wae Yapane, Wae Supulesy, Wae Simamole, Wae Tuny, Wae Kawa, Wae Nua, Wae Makariki, Wae Lua, Wae Sapoles, Wae Putih, Wae Kaba
Amahai	47	Wae Nanie, Wae Sanahu, Wae Pupukala, Wae Mamua, Wae Wamelo, Wae Epe, Wae Omo, Wae Ina, Wae Mala, Wae Kala, Wae Puty, Wae Uwe, Wae Papa, Wae Aleo, Wae Ruata, Wae Noa, Wae Rano, Wae Haruru, Wae Ara, Wae Kokolono, Wae Imolo, Wae Mumo, Wae Ulano, Wae Ara, Wae Hasamalano, Wae Salari, Wae Mondoano, Wae Musio, Wae Afaito, Wae Hiapariu, Wae Hatueno, Wae Kele, Wae Napara, Wae Unama, Wae Pia, Wae Laurisa, Wae Isa, Wae Yon, Wae Uku, Wae tala, Wae Upa, Wae Nama, Wae Tuton, Wae Putih, Wae Lusin, Wae Yahalai dan Wae Lateri
Kota Masohi	5	Wae Sugiarto, Wae Minato, Wae Durian, Wae Kamal, Wae Udang
Teon Nila Serua	8	Wae Pia, Wae Tonetana, Wae Haruru, Wae Kusi, Wae Noa, Wae Paola, Wae Tone, Wae Watludan
Teluk Elpaputih	5	Wae Waraka, Wae Kaka, Wae Watetai, Wae Papa, Wae Sagu

Lanjutan Tabel / *Continued Table*1.1.5

Kecamatan / <i>Districts</i>	Jumlah / <i>Total</i>	Nama / <i>Name</i>
(1)	(2)	(3)
Saparua	6	Wae Potang-potang, Wae Ulono, Wae sisil, Wae Ila, Wae Kalapory, Wae Walhase.
Leihitu Barat	-	-
Pulau Haruku	5	Wae Marakee, Wae Upa, Wae Lapa, Wae Yira, Wae Lompa.
Salahutu	6	Wae Tatiri, Wae Yari, Wae Selaka, Wae Rutung, Wae Lasai, Wae Atua
Leihitu	27	Wae Ili, Wae Sula, Wae Simo, Wae Ura, Wae Salak, Wae Seket, Wae Latu, Wae Walong, Wae Wakal, Wae Mamua, Wae Toma, Waer Tahoka, Wae Kaitetu, Wae Seit, Wae Walalwa, Wae Ela, Wae Mui, Wae Matila, Wae Sea, Wae Kulelu, Wae Pula, Wae Larike, Wae Tapi, Wae Alang Lama, Wae Namakali, Wae Lilibo, Wae Hatue.
Seram Utara Seram Utara Timur Kobi*) Seram Utara Timur Seti *)	28	Wae Wahai Besar, Wae Tolo Aran, Wae Minai, Wae Isal, wae Sarupu, Wae Siatele, Wae Samal, wae Kobi I, Wae Kobi II, Wae Loping, Wae Boti, Wae Musala, Wae Namto, Wae Akebobo, Wae Kua, Wae Batukapira, WaeMoa, Wae Salawai, Wae Tolohatala, Wae Saka, Wae Sapalewa, Wae Musa, Wae Wailulu, Wae Herlau, Wae Karlutu, Wae Latea, dan Wae Supola.
Jumlah /Total	161	

Catatan / Notes : Wae berarti Sungai (Kali) / *Wae Means River*

Sumber / Source : Dinas Pekerjaan Umum dan Penataan Ruang

Kabupaten Maluku Tengah /

Public Works and Spatial Planning Office of Central Maluku Regency

Tabel 1.1.6 Jumlah Danau Menurut Kecamatan di Kabupaten Maluku Tengah, 2018
Table
Number of Lakes by the Districts in Maluku Tengah Regency, 2018

Kecamatan / Districts	Jumlah / Total	Nama / Name
(1)	(2)	(3)
Leihitu	1	Kaitetu
Salahutu	1	Tehusuli
Jumlah /Total	2	

Sumber / Source : Memori Penyelenggara Pemerintah Tahun 1976 – 1981 /
Memory of Government Organizers 1976 - 1981

Tabel 1.1.7 Distribusi Letak Jenis Tanah/Batuan Menurut Pulau/Kepulauan, 2018
Table Soil/Stone Distribution Site by The Land/Archipelago, 2018

Jenis Tanah/Batuan <i>Kind of Soil/Stone</i>	Seram/ <i>Ceram</i>	Ambon/ <i>Ambon</i>	Lease / <i>Lease *)</i>
(1)	(2)	(3)	(4)
Tanah Komlek	1	-	-
Tanah Broun	1	1	1
Tanah Latosol	-	-	-
Tanah Mediteran	1	-	1
Batuan Alufium	1	1	-
Batuan Unda	1	1	-
Batuan Terumbukoral	-	-	-
Batuan Basa	-	1	1
Batuan Habrul	1	-	-
Batuan Trias	1	-	-
Batuan Neogen	1	-	-
Batuan Kapur	1	-	-
Batuan Sekis Habrul	1	-	-
Batuan Gom Woch	1	-	-
Batuan Soepih	1	-	-
Batuan Neozokon	1	-	-
Batuan Perno Karbon	-	-	1

Catatan / Notes : *) = Pulau Haruku, Saparua dan Nusalaut / *Haruku, Saparua and Nusalaut Islands*

Sumber / Source : Kantor Bupati Kabupaten Maluku Tengah / *Office of the Regent of Central Maluku Regency*

Tabel 1.1.8 Tinggi Wilayah di Atas Permukaan Laut (DPL) Menurut Kecamatan di Kabupaten Maluku Tengah, 2018

Height Above Mean Sea Level (AMSL) by Districts in Maluku Tengah Regency, 2018

Kecamatan/Districts	Ibukota Kabupaten/Kota Capital of Regency/City	Tinggi/Height (meter)
(1)	(2)	(3)
1. Banda	Neira	0-700 m
2. Tehoru	Tehoru	0-700 m
3. Telutih	Laimu	0-700 m
4. Amahai	Amahai	0-700 m
5. Kota Masohi	Masohi	0-700 m
6. Teluk Elpaputih	Sahulau	0-700 m
7. Teon Nila Serua	Waipia	0-700 m
8. Saparua	Saparua	0-700 m
9. Nusalaut	Ameth	0-700 m
10. Saparua Timur	Tuhaha	0-700 m
11. Pulau Haruku	Pelauw	0-700 m
12. Salahutu	Tulehu	0-700 m
13. Leihitu	Hila	0-700 m
14. Leihitu Barat	Wakasih	0-700 m
15. Seram Utara	Wahai	0-1500 m
16. Seram Utara Barat	Pasanea	0-700 m
17. Seram Utara Timur Kobi	Kobi	0-700 m
18. Seram Utara Timur Seti	Kobisonta	0-700 m

Sumber/Source: Badan Pusat Statistik / Central Bureau of Statistics

Tabel 1.1.9 Jarak dari Ibukota Kabupaten Ke Ibukota Kecamatan di Kabupaten Maluku Tengah, 2018

Distance Between The Regency Capital and The Districts Capital in Maluku Tengah Regency, 2018

		Antar - Kota <i>Town to Town</i>	Jarak (Km) / <i>Distance (Km)</i>
		(1)	(2)
1.	Masohi	- Ambon	106,250
2.		- Amahai	7,077
3.		- Waipia	27,957
4.		- Neira	183,840
5.		- Hila	123,220
6.		- Tulehu	83,050
7.		- Tehoru	94,523
8.		- Wahai	179,610
9.		- Sahulau	52,826
10.		- Laimu	144,523
11.		- Pasanea	100,126
12.		- Kobi	225,694
13.		- Kobisonta	247,694
14.		- Saparua	61,980
15.		- Ameth	48,630
16.		- Alang	135,980
17.		- Pulauw	64,770

Sumber/Source: Dinas Pekerjaan Umum dan Penataan Ruang
Kabupaten Maluku Tengah /
Public Works and Spatial Planning Office of Central Maluku Regency

1.2 IKLIM/*CLIMATE*

Tabel 1.2.1 Rata-rata Suhu dan Jumlah Curah Hujan Menurut Bulan di Kabupaten Maluku Tengah, 2018
Average Temperature and Rain Fall by Month in Maluku Tengah Regency, 2018

Bulan/ <i>Month</i>	Badan Meteorologi Amahai			Jumlah Curah Hujan <i>Rain Fall(Mm)</i>
	Suhu Udara/ <i>Temperature</i> (°C)			
	Maks <i>Max</i>	Min	Rata-rata <i>Average</i>	
(1)	(2)	(3)	(4)	(5)
Januari/ <i>January</i>	31.8	24.8	27.2	214
Februari/ <i>February</i>	31.4	24.4	27.3	73
Maret/ <i>March</i>	31.9	24.6	27.5	75
April/ <i>April</i>	30.7	24.1	27.9	258
Mei/ <i>May</i>	29.6	23.7	26.3	338
Juni/ <i>June</i>	28.3	23.5	25.8	272.2
Juli/ <i>July</i>	27.8	22.8	25.4	315.5
Agustus/ <i>August</i>	28.7	23.1	25.7	271
September/ <i>September</i>	28.8	22.8	25.8	189.4
Oktober/ <i>October</i>	30.2	23.9	26.8	116.6
November/ <i>November</i>	31.7	24.4	27.6	134.9
Desember/ <i>December</i>	32.3	24.5	27.9	93.9

Sumber/Source:Badan Meteorologi Amahai / *Amahai Meteorological Office*

Lanjutan Tabel / *Continued Table 1.2.1*

Badan Meteorologi Banda Neira				
Bulan/Month	Suhu Udara/Temperature (°C)			Jumlah Curah Hujan Rain Fall(Mm)
	Maks Max	Min	Rata-rata Average	
(1)	(2)	(3)	(4)	(5)
Januari / January	33.0	18.2	28.4	362.0
Februari / February	32.4	22.0	28.4	227.0
Maret / March	32.0	23.0	28.2	118.0
April / April	33.0	22.4	27.9	248.0
Mei / May	32.6	23.0	27.9	482.0
Juni / June	32.4	23.0	27.5	145.0
Juli / July	31.6	20.5	27.0	90.7
Agustus / August	31.4	22.6	27.1	33.2
September / September	32	22	27.4	131.0
Oktober / October	33.2	21.2	28.2	75.2
November / November	34.4	23.0	28.9	232.0
Desember / December	33.0	18.2	29.1	328.0

Sumber/Source:Badan Meteorologi Banda Neira / *Banda Neira Meteorological Office*

Tabel 1.2.2 Kecepatan Rata-rata dan Arah Angin Menurut Bulan di Kabupaten Maluku Tengah, 2018

Average Wind Speed and Direction by Month in Maluku Tengah Regency, 2018

Badan Meteorologi Amahai				
Bulan/Month	Kecepatan Rata-rata Average of Speed (Knot)	Arah Angin Terbanyak Prefalling Wind Direction	Kecepatan Terbesar Maximum Speed (Knot)	Arah *) Direction
(1)	(2)	(3)	(4)	(5)
Januari/January	2.8	calm	20	270
Februari / February	2.6	calm	17	290
Maret / March	3.0	calm	21	270
April / April	2.4	calm	22	270
Mei / May	2.2	calm	16	170
Juni / June	2.3	calm	14	110/120
Juli / July	2.7	calm	16	100
Agustus / August	2.5	calm	17	100
September / September	2.3	calm	15	100
Oktober / October	2.2	calm	13	090/080
November / November	2.5	calm	13	230
Desember / December	2.6	calm	19	270

Catatan / Notes : *) = **Arah angin pada saat terjadi kecepatan terbesar / Wind direction at the time of the greatest speed**

1 Knot = 1.8 Km/jam

Calm = Angin tenang

Sumber/Source:Badan Meteorologi Amahai / *Amahai Meteorological Office*

Lanjutan Tabel / *Continued Table*1.2.2

Badan Meteorologi Banda Neira				
Bulan/Month	Kecepatan Rata-rata Average of Speed (Knot)	Arah Angin Terbanyak Prefalling Wind Direction	Kecepatan Terbesar Maximum Speed (Knot)	Arah *) Direction
(1)	(2)	(3)	(4)	(5)
Januari / January	4.0	270	17	270
Februari / February	6.0	270	24	290
Maret / March	6.8	270	34	270
April / April	2.3	CALM/270	18	100
Mei / May	4.5	Calm/110	08	090
Juni / June	5.8	120	18	110
Juli / July	4.7	120	12	100
Agustus / August	3.8	150	13	110
September / September	3.6	CALM/130	15	080
Oktober / October	2.4	CALM/130	14	140
November / November	2.2	CALM/270	14	250
Desember / December	5.7	CALM/270	24	250

Catatan / Note : *) = Arah angin pada saat terjadi kecepatan terbesar / *Wind direction when*

1 Knot = 1.8 Km/jam

Calm = Angin tenang

Sumber/Source: Badan Meteorologi Banda Neira/ *Banda Neira Meteorological Office*

Tabel 1.2.3 Jumlah Hari Hujan Kelambaban Nisbi Menurut Bulan di Kabupaten Maluku Tengah, 2018

Rainy Days and Relative Humidity by Month in Maluku Tengah Regency, 2018

Badan Meteorologi Amahai				
Bulan/Month	Jumlah Hari Hujan Rainy Days (HH)	Penyinaran Matahari Rata-rata Average Solar Illumination (%)	Tekanan Udara Rata-rata Atmospheric Pressure (Millibar)	Lembaban Nisbi Udara Average Relative Humidity (%)
(1)	(2)	(3)	(4)	(5)
Januari / January	17	62.6	1007.3	84
Februari / February	19	69.8	1009.6	83
Maret / March	15	70.7	1008.6	86
April / April	17	67.4	1009.6	86
Mei / May	22	55.6	1010.0	89
Juni / June	23	51.9	1011.5	89
Juli / July	28	41.5	1011.0	90
Agustus / August	29	57.5	1011.8	87
September / September	19	63.5	1012.6	86
Oktober / October	10	85.2	1011.5	85
November / November	15	84.5	1010.1	83
Desember / December	20	72.0	1008.5	82

Sumber/Source:Badan Meteorologi Amahai / *Amahai Meteorological Office*

Lanjutan Tabel / *Continued Tabel 1.2.3*

Badan Meteorologi Banda Neira				
Bulan / Month	Jumlah Hari Hujan <i>Rainy Days (HH)</i>	Penyinaran Matahari Rata-rata <i>Average Solar Illumination (%)</i>	Tekanan Udara Rata-rata <i>Atmospheric Pressure (Millibar)</i>	Lembaban Nisbi Udara <i>Average Relative Humidity (%)</i>
(1)	(2)	(3)	(4)	(5)
Januari / January	24	45	1008.3	82
Februari / February	25	50	1010.5	80
Maret / March	23	59	1009.5	81
April / April	24	52	1010.5	83
Mei / May	30	40	1011.0	84
Juni / June	28	61	1012.4	80
Juli / July	21	47	1011.8	81
Agustus / August	11	62	1012.9	78
September / September	11	63	1012.7	76
Oktober / October	6	73	1012.4	78
November / November	21	55	1011.0	80
Desember / December	22	44	1009.4	80

Sumber/Source: Badan Meteorologi Banda Neira /
Banda Neira Meteorological Office


<https://malikutengahkab.bps.go.id>

02

Pemerintahan

Government

Indeks Membangun Desa/Kelurahan
di Kabupaten Maluku Tengah



PENJELASAN TEKNIS

TECHNICAL NOTES

- | | |
|---|---|
| <p>1 Anggota Dewan Perwakilan Rakyat Daerah (DPRD) dipilih melalui pemilihan umum (pemilu) dan dilantik dalam masa jabatan lima tahun.</p> <p>2 Susunan pemerintahan Republik Indonesia periode 2014–2019 terdiri dari presiden, wakil presiden, lembaga tinggi negara, kementerian, setingkat menteri, dan Lembaga Pemerintahan Non Kementerian (LPNK).</p> <p>3 Lembaga tinggi negara terdiri dari Majelis Permusyawaratan Rakyat (MPR), Dewan Perwakilan Rakyat (DPR), Badan Pemeriksa Keuangan (BPK), dan Mahkamah Agung (MA), Dewan Perwakilan Daerah (DPD), Mahkamah Konstitusi (MK), dan Komisi Yudisial (KY).</p> <p>4 Kementerian terdiri dari kementerian koordinator dan kementerian.</p> <p>5 Kementerian koordinator terdiri dari bidang politik, hukum, dan keamanan (Polhukam), bidang perekonomian, bidang pembangunan manusia dan kebudayaan, dan bidang kemaritiman.</p> <p>6 Kementerian terdiri dari Kementerian Sekretaris Negara, Kementrian Dalam Negeri, Kementerian Luar Negeri, Kementerian Perencanaan Pembangunan Nasional/Bappenas, Kementerian Pertahanan, Kementerian Hukum dan Hak Asasi Manusia, Kementerian Keuangan,</p> | <p>1 Regional House of Representatives (DPRD) members are elected through a general election and appointed for a five-years membership.</p> <p>2 The government structure of the Republic of Indonesia period 2014–2019 consists of president, vice president, state supreme agencies, ministries, ministerial level institutions, and non-ministerial institutions.</p> <p>3 State supreme agencies consist of The People’s Consultative Assembly, The House of Representative, The Audit Board of the Republic of Indonesia, Supreme Court, Local Councils, Constitutional Court, and Judicial Commission.</p> <p>4 Ministries consist of coordinating ministry and departmental ministry.</p> <p>5 Coordinating ministries consist of Coordinating Ministry for Political, Legal, and Security Affairs, Coordinating Ministry for the Economy, Coordinating Ministry for Maritime Affairs, and Coordinating Ministry for Human Development and Culture.</p> <p>6 Departmental Ministries consist of State Secretary; Ministry of Home Affairs; Ministry of Foreign Affairs; Ministry of National Development Planning/Chairperson of National Development Planning Agency; Ministry of Defense; Ministry of Justice and Human Rights; Ministry of Finance;</p> |
|---|---|

GOVERNMENT

- Kementerian Energi dan Sumber Daya Mineral, Kementerian Perindustrian, Kementerian Perdagangan, Kementerian Pertanian, Kementerian Perhubungan, Kementerian Kelautan dan Perikanan, Kementerian Ketenagakerjaan, Kementerian Badan Usaha Milik Negara, Kementerian Koperasi dan UKM, Kementerian Pekerjaan Umum dan Perumahan Rakyat, Kementerian Lingkungan Hidup dan Kehutanan, Kementerian Agraria dan Tata Ruang/Badan Pertanahan Nasional, Kementerian Kesehatan, Kementerian Kebudayaan dan Pendidikan Dasar Menengah, Kementerian Sosial, Kementerian Agama, Kementerian Pariwisata, Kementerian Komunikasi dan Informatika, Kementerian Pendayagunaan Aparatur Negara dan Reformasi Birokrasi, Kementerian Pemuda dan Olahraga, Kementerian Desa, Pembangunan Daerah Tertinggal dan Transmigrasi, Kementerian Riset Teknologi dan Pendidikan Tinggi, dan Kementerian Pemberdayaan Perempuan dan Perlindungan Anak
- 7 Setingkat Menteri** terdiri dari Kejaksaan Agung, Tentara Nasional Indonesia, dan Kepolisian Negara Republik Indonesia.
- 8 Lembaga Pemerintah Non Kementerian** terdiri dari Arsip Nasional Republik Indonesia, Badan Intelijen Negara, Badan Kepegawaian Negara, Badan Kependudukan dan Keluarga Berencana Nasional, Badan
- Ministry of Energy and Mineral Resources; Ministry of Industry; Ministry of Trade; Ministry of Agriculture; Ministry of Transportation; Ministry of Maritime Affairs and Fisheries; Ministry of Manpower; Ministry of State Owned Enterprises; Ministry of Cooperatives and Small and Medium Enterprises; Ministry of Public Works and Public Housing; Ministry of Environment and Forestry; Ministry of Agrarian Affairs and Spatial Planning/National Land Agency; Ministry of Health; Ministry of Culture and Elementary & Secondary Education; Ministry of Social Services; Ministry of Religious Affairs; Ministry of Tourism; Ministry of Communication and Informatics; Ministry of Empowerment of State Apparatus and Bureaucracy Reform; Ministry of Youth and Sports Affairs; Ministry of Village Development, Disadvantaged Regions and Transmigration; Ministry of Research, Technology, and Higher Education; and Ministry of Women Empowerment and Child Protection*
- 7 Ministerial Level Officials** consist of, Attorney General, Indonesian National Defense Force, and Indonesian National Police.
- 8 Non Ministerial Institutions** consist of National Archive of the Republic of Indonesia, State Intelligence Board, National Civil Service Agency, National Population and Family Planning Board, Investment Coordinating

Koordinasi Penanaman Modal, Badan Informasi Geospasial, Badan Meteorologi, Klimatologi, dan Geofisika, Badan Narkotika Nasional, Badan Nasional Penanggulangan Bencana, Badan Nasional Penanggulangan Terorisme, Badan Nasional Penempatan dan Perlindungan Tenaga Kerja Indonesia, Badan Pengawasan Obat dan Makanan, Badan Pengawasan Tenaga Nuklir, Badan Pengawasan Keuangan dan Pembangunan, Badan Pengkajian dan Penerapan Teknologi, Badan Pusat Statistik, Badan SAR Nasional, Badan Standardisasi Nasional, Badan Tenaga Nuklir Nasional, Lembaga Administrasi Negara, Lembaga Ilmu Pengetahuan Indonesia, Lembaga Ketahanan Nasional, Lembaga Kebijakan Pengadaan Barang/Jasa Pemerintah, Lembaga Penerbangan dan Antariksa Nasional, Lembaga Sandi Negara, dan Perpustakaan Nasional Republik Indonesia.

Board, Geospatial Information Agency, Meteorology, Climatology, and Geophysics Agency, National Narcotics Agency, National Agency for Disaster Management, National Counter Terrorism Agency, The National Authority for The Placement and Protection of Indonesian Overseas Workers, National Agency of Drugs and Foods Control, Nuclear Energy Controlling Board, Audit and Development Supervising Agency, Agency for the Assessment and Application Technology, BPS-Statistics Indonesia, National Search and Rescue Agency, National Standardization Board, National Nuclear Energy Board, National Institute of Administration, National Institute of Science, National Resilience Institute, Government Procurement Policy Board, National Institute of Space and Aeronautics, National Crypto Agency, and National Library of Republic of Indonesia.

ULASAN

Kabupaten Maluku Tengah terdiri dari 18 Kecamatan dengan jumlah Desa/Kelurahan 192 buah yang terdiri dari 186 desa dan 6 kelurahan. Dengan dikurirkannya dana desa sejak 2015 hingga saat ini maka desa telah melakukan pembangunan secara mandiri. Kemajuan pembangunan desa dinilai setiap tahun melalui Indeks Desa Membangun. Dari hasil IDM tahun 2018, terdapat 5,91 % desa sangat tertinggal ; 55,38 % desa tertinggal ; 31,72 % desa berkembang ; 5,91 % desa maju dan 1,08 % desa mandiri.

Anggota DPRD Kabupaten Maluku tengah terdiri atas 40 kursi dimana kursi terbanyak ditempati oleh partai Gerindra, Golkar, dan PDIP.

Jumlah aparatus sipil negara non guru pada tahun 2018 tercatat mencapai 3.490 orang dengan komposisi 1.624 pegawai laki-laki (46,53 %) dan 1.866 pegawai perempuan (53,47 %).

DESCRIPTION

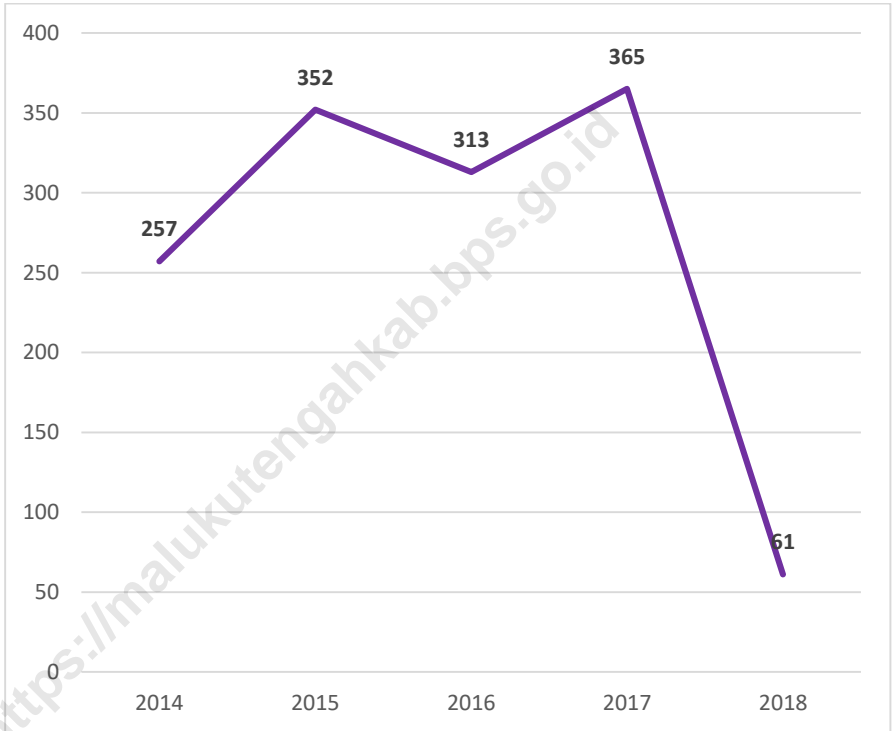
Central Maluku Regency consists of 18 Districts with 192 villages consisting of 186 villages and 6 villages office. With the disbursement of village funds from 2015 to the present the village has carried out independent development. The progress of village development is assessed annually through the Village Build Index. From the results of IDM in 2018, there were 5.91% of villages very underdeveloped; 55.38% of villages are underdeveloped; 31.72% of developing villages; 5.91% of developed villages and 1.08% of independent villages.

The number of parliament seats in Maluku Tengah Regency amount to 39 seats. Which the biggest portion of it is occupy by Gerindra, Golkar, and PDIP.

The number of government officer/non teacher in 2017 amount to 3.490 people consist of 1.624 (46,53 %) male and 1.866 (53,47 %) female.

Gambar 2
Picture

Banyaknya Keputusan DPRD Menurut Jenis Keputusan di Kabupaten Maluku Tengah, 2012-2018
Number of Parliament Decree by Type in Maluku Tengah Regency, 2012-2018



Sumber/Source: Sekretariat DPRD Kabupaten Maluku Tengah /
Central Maluku Regency DPRD Secretariat

2.1 WILAYAH ADMINISTRATIF/ADMINISTRATIVE AREA

Tabel 2.1.1 Banyaknya Desa/Kelurahan Menurut Kecamatan di Kabupaten Maluku Tengah, 2018
Table Number of Villages by Districts in Maluku Tengah Regency, 2018

Kecamatan/Districts	Desa/Village	Kelurahan/Village
(1)	(2)	(3)
1. Banda	18	-
2. Tehoru	10	-
3. Telutih	10	-
4. Amahai	14	1
5. Kota Masohi		5
6. Teluk Elpaputih	4	-
7. Teon Nila Serua	16	-
8. Saparua	7	-
9. Nusalaut	7	-
10. Saparua Timur	10	-
11. Pulau Haruku	11	-
12. Salahutu	6	-
13. Leihitu	11	-
14. Leihitu Barat	5	-
15. Seram Utara	20	-
16. Seram Utara Barat	13	-
17. Seram Utara Timur Kobi	12	-
18. Seram Utara Timur Seti	12	-
Jumlah/Total	186	6

Sumber/Source: Bagian Pemerintahan SETDA Kabupaten Maluku Tengah / Government Section of SETDA, Central Maluku Regency

Tabel 2.1.2 Banyaknya Desa/Kelurahan Menurut Indeks Membangun dan Kecamatan di Kabupaten Maluku Tengah, 2018
Number of Villages / Districts According to the Building and Subdistrict Index in Central Maluku Regency, 2018

Kecamatan/Districts	Sangat Tertinggal	Tertinggal	Berkembang	Maju	Mandiri
(1)	(2)	(3)	(4)	(5)	(6)
1. Banda	-	13	3	2	-
2. Tehoru	-	5	3	2	-
3. Telutih	2	6	2	-	-
4. Amahai	1	9	4	-	-
5. Kota Masohi	-	-	-	-	-
6. Teluk Elpaputih	-	2	2	-	-
7. Teon Nila Serua	-	9	6	-	1
8. Saparua	-	2	4	1	-
9. Nusalaut	-	4	3	-	-
10. Saparua Timur	-	5	5	-	-
11. Pulau Haruku	-	7	3	-	1
12. Salahutu	-	-	3	3	-
13. Leihitu	-	-	11	-	-
14. Leihitu Barat	-	5	-	-	-
15. Seram Utara	6	10	3	1	-
16. Seram Utara Barat	-	6	5	2	-
17. Seram Utara Timur Kobi	2	9	1	-	-
18. Seram Utara Timur Seti	-	11	1	-	-
Jumlah/Total	11	103	59	11	2

Sumber/Source: Dinas Pemberdayaan Masyarakat dan Negeri, Pemberdayaan Perempuan dan Perlindungan Anak Kabupaten Maluku Tengah /
The Office of Community and State Empowerment, Women's Empowerment and Child Protection in Central Maluku Regency

GOVERNMENT

Tabel 2.1.3 Nama-Nama Bupati, Wakil Bupati dan Sekretaris Kabupaten Maluku Tengah Tahun 1952 - Sekarang
Names of Regent and Secretary of Maluku Tengah Regency (1952 - nowadays)

Nama Bupati <i>Names of Regent</i>	Masa Jabatan <i>Office Periods</i>
(1)	(2)
1. Abdullah Soulissa	1952-1955
2. D.M. Usman Syah *)	1955-1956
3. Abdullah Soulissa	1956-1961
4. Umar Kasturian	1961-1964
5. J.L.A. Waas *)	1964-1966
6. R. Ubay. Suryadimadja	1966-1975
7. J. Kainama *)	1975-1976
8. Sugiarto, Bsc	1976-1986
9. A.G. Polanunu	1986-1991
10. Ir. F.C.N. Kailola *)	1991-1992
11. Aman Karyaman	1992-1997
12. Drs. A.G. Salampessy, SE *)	1997
13. Rudolf Rukka, S.IP	1997 - 2002
14. Ir. Abdullah Tuasikal	2002 - 2007
15. Ir. Abdullah Tuasikal	2007 - 2012
16. Abua Tuasikal, SH	2012- 2017
17. Abua Tuasikal, SH	2017 - 2022

Lanjutan Tabel / *Continued Tabel*2.1.3

Nama Wakil Bupati	Masa Jabatan <i>Office Period</i>
<i>Name of</i>	
(3)	(4)
1. Ir. Imanuel Seipalla, MS.	2002 - 2007
2. Ir. Imanuel Seipalla, MS.	2007 - 2012
3. Marlatsu L. Leleury, SE	2012- 2017
4. Marlatsu L. Leleury, SE	2017 - 2022

Lanjutan Tabel / Continued Tabel 2.1.3

Nama Sekretaris Daerah <i>Names of Regional Secretaries</i>	Masa Jabatan <i>Office Period</i>
(5)	(6)
1. St. Latuihamallo	1952-1961
2. A.J. Leimena	1961-1966
3. Drs. I.E. Toekan	1966-1970
4. Drs. S. Loupatty	1970-1980
5. Drs. M. Manuputty	1980-1986
6. Drs. J.J. Taihutu	1986-1987
7. Drs. J.G. Parera	1987-1990
8. Drs. F. Kakerissa	1990-1993
9. Drs. Hi. Dj. Soamole	1993-1997
10. Drs. Chr. J. Papilaya	1997-2003
11. Drs. J. Latuconsina	2003-2007
12. Drs. A. R Sukur	2007-2012
13. Ir. Ibrahim Umarella	2012-2018
14. DR. Rakib Sahubawa, M.Si	2018 - Sekarang

Sumber/Source: Bagian Pemerintahan SETDA Kabupaten Maluku Tengah /
Government Section of SETDA, Central Maluku Regency

2.1 DEWAN PERWAKILAN RAKYAT DAERAH/ THE REGIONAL HOUSE OF REPRESENTATIVE

Tabel 2.2.1 Banyaknya Anggota DPRD Menurut Partai Politik dan Jenis Kelamin di Kabupaten Maluku Tengah, 2018
Number of Parliament Member by Political Parties and Gender in Maluku Tengah Regency, 2018

Partai Politik <i>Political Parties</i>	Jenis Kelamin/ <i>Gender</i>		
	Laki-Laki <i>Male</i>	Perempuan <i>Female</i>	Jumlah <i>Total</i>
(1)	(2)	(3)	(4)
1. Partai Gerindra	5	-	5
2. Partai Golkar	5	-	5
3. PDI Perjuangan	5	-	5
4. PKB	3	1	4
5. PKPI	3	1	4
6. Partai Demokrat	2	1	3
7. Partai Hanura	2	1	3
8. PAN	3	-	3
9. PBB	3	-	3
10. Partai Nasdem	3	-	3
11. PPP	1	-	1
12. PKS	1	-	1
Jumlah/Total	36	4	40

Sumber/Source: Sekretariat DPRD Kabupaten Maluku Tengah /
Central Maluku Regency DPRD Secretariat

GOVERNMENT

Tabel 2.2.2 Banyaknya Keputusan DPRD Menurut Jenis Keputusan di Kabupaten Maluku Tengah, 2018
Number of Parliament Decree by Type in Maluku Tengah Regency, 2018

Jenis Produk <i>Kind of Product</i>	Periode /Periods				
	2014	2015	2016	2017	2018
(1)	(2)	(3)	(4)	(5)	(6)
Peraturan Daerah / <i>Region's Role</i>	12	3	4	12	4
Keputusan Dewan / <i>Council's Decision</i>	10	12	10	15	6
Rekomendasi / <i>Recommendation</i>	13	8	4	4	-
Penyataan Dewan / <i>Council's Statement</i>	-	-	-	-	-
Penyataan Pendapat / <i>Negotiation Statement</i>	-	-	-	-	-
Resolusi / <i>Resolution</i>	-	-	-	-	-
Kesimpulan Pendapat / <i>Negotiation Concluded</i>	-	-	-	-	-
Keputusan Panitia Musyawarah <i>/Representative Decision</i>	-	-	-	-	-
Keputusan Panitia Anggaran / <i>Summary Decision</i>	-	-	-	-	-
Memorandum / <i>Memorandum</i>	-	-	-	-	-
Surat Dewan / <i>Council's Letter</i>	-	-	-	-	-
Nota Dewan / <i>Council's Note</i>	-	-	-	-	-
Surat Pimpinan Dewan / <i>Council's Chairman Letter</i>	216	324	287	328	48
Nota Pimpinan Dewan / <i>Council's Chairman Note</i>	-	-	-	-	-
Keputusan Pimpinan Dewan / <i>Council's Chairman Decision</i>	6	5	8	6	3
Jumlah /Total	257	352	313	365	61

Sumber/Source: Sekretariat DPRD Kabupaten Maluku Tengah /
 Central Maluku Regency DPRD Secretariat

Tabel 2.2.3 Susunan Pimpinan DPRD Maluku Tengah, 2018*Table Names of Maluku Tengah Parliament Chairman, 2018*

Tahun Pemilu <i>General Election Year</i>	Nama <i>Names</i>	Jabatan <i>Position</i>
(1)	(2)	(3)
1987	1. J.L. Wattimena, BA 2. Dahlan. S, B.Sc 3. M.T. Laitupa	K e t u a Wakil Ketua Wakil Ketua
1992	1. J.H. Tomatala 2. A. Soplanit / J. Gantong 3. Z.A. Labeharia	K e t u a Wakil Ketua Wakil Ketua
1992/1997	1. Rudolf Rukka 2. Sawet Silawane 3. F.A.R. Wattimena, SH 4. Marthinus Hunitetu	K e t u a Wakil Ketua Wakil Ketua Wakil Ketua
1997/1999	1. Arsjad Bakker 2. Budi Santoso 3. M.T. Laitupa 4. J. Matatula	K e t u a Wakil Ketua Wakil Ketua Wakil Ketua
1999/2004	1. Hasbollah Selan 2. Drs. R. A. Hasanussi 3. Drs. D. Resusun, M.S 4. Sunardi / Soewarno / Herman Tuaparaya *)	K e t u a Wakil Ketua Wakil Ketua Wakil Ketua
2004/2009	1. Azis Mahulette, SH 2. L.C. Nikijuluw 3. M. Umarella, SE	K e t u a Wakil Ketua Wakil Ketua
2010/2014	1. Azis Mahulette, SH 2. Jimmy G.Sitanala, STH 3. Faradilah Wailisahalone, S.Sos	K e t u a Wakil Ketua Wakil Ketua
2014/2019	1. Ibrahim Ruhunussa 2. R. Lailossa, SH 3. Drs. Demianus Hattu	K e t u a Wakil Ketua Wakil Ketua

Sumber/Source: Sekretariat DPRD Kabupaten Maluku Tengah /
Central Maluku Regency DPRD Secretariat

2.3 PEGAWAI NEGERI SIPIL/*CIVIL SERVANTS*

Tabel 2.3.1 Banyaknya Aparatur Sipil Negara/Non Guru Menurut Jenis Kelamin di Kabupaten Maluku Tengah, 2018
Number of Government Officer/Non Teacher by Gender in Maluku Tengah Regency, 2018

	Unit Organisasi <i>Organization Unit</i>	Laki-Laki <i>Male</i>	Perempuan <i>Female</i>	Jumlah <i>Total</i>
	(1)	(2)	(3)	(4)
1.	Setda			
	1.1. Asisten	3	-	3
	1.2. Staf Ahli	1	-	1
	1.3. Bagian Hukum	10	3	13
	1.4. Bagian Umum	40	28	68
	1.5. Bagian Humas dan Protokol	8	8	16
	1.6. Bagian Tata Pemerintahan	11	6	17
	1.7. Bagian Organisasi	7	5	12
	1.8. Bagian Perekonomian, SDA dan Administrasi Pembangunan	13	14	27
	1.9. Bagian Kesejahteraan Rakyat	5	8	13
2.	Sekretariat DPRD	26	12	38
3.	Inspektorat	18	24	42
4.	Badan Kepegawaian Pengembangan SDM	28	30	58
5.	Badan Perencanaan Pem. Penelitian dan Pengembangan Daerah	22	26	48
6.	Badan Kesatuan Bangsa dan Politik	15	7	22
7.	Badan Penanggulangan Bencana Daerah	18	8	26
8.	Badan Pengelola Keuangan dan Aset Daerah	30	38	68
9.	Badan Pendapatan Daerah	28	26	54
10.	Dinas Penanaman Modal dan Pelayanan Terpadu Satu Pintu	12	14	26
11.	Dinas Pemberdayaan Masyarakat Negeri, Perempuan dan Perlindungan Anak	10	15	25
12.	Dinas Ketahanan Pangan	23	11	34
	12.1. Penyuluh Pertanian	66	40	106
	12.2. Penyuluh Pertanian (THL-LBPP)	7	10	17
13.	Dinas Pengendalian Penduduk dan KB	11	19	30

Lanjutan Tabel / *Continued Tabel 2.3.1*

	Unit Organisasi <i>Organization Unit</i>	Laki-Laki <i>Male</i>	Perempuan <i>Female</i>	Jumlah <i>Total</i>
	(1)	(2)	(3)	(4)
14.	Dinas Perhubungan	61	18	79
15.	Dinas Komunikasi dan Informatika	35	6	41
16.	Dinas Perikanan	34	26	60
17.	Dinas Koperasi Usaha Kecil dan Menengah	16	10	26
18.	Dinas Perindustrian dan Perdagangan	19	14	33
19.	Dinas Perkebunan dan Peternakan	29	21	50
20.	Dinas Tanaman Pangan dan Holtikultura	45	34	79
21.	Dinas Pariwisata Pemuda dan Olahraga	20	21	41
22.	Dinas Pekerjaan Umum dan Penataan Ruang	98	28	126
23.	Dinas Perumahan dan Kawasan Pemukiman	12	7	19
24.	Dinas Transmigrasi dan Tenaga Kerja	20	22	42
	- Balai Latihan Kerja	6	2	8
25.	Dinas Sosial	18	14	32
26.	Dinas Kependudukan dan Pencatatan Sipil	15	22	37
27.	Dinas Lingkungan Hidup	11	14	25
28.	Dinas Perpustakaan	9	11	20
29.	Dinas Pendidikan dan Kebudayaan	36	36	72
	- Sanggar Kegiatan Belajar	9	6	15
32.	Dinas Kesehatan	33	49	82
	- Puskesmas Masohi	9	47	56
	- Puskesmas Letwaru	13	64	77
	- Puskesmas Amahai	6	34	40
	- Puskesmas Tamirow	6	11	17
	- Puskesmas Sahulau	5	34	39
	- Puskesmas Layeni	10	25	35
	- Puskesmas Rumdai	5	13	18
	- Puskesmas Tehoru	8	23	31
	- Puskesmas Lafa	3	6	9
	- Puskesmas Laimu	4	3	7
	- Puskesmas Wahai	11	26	37
	- Puskesmas Pasahari A	7	11	18
	- Puskesmas Pasahari B	4	9	13

GOVERNMENT

Lanjutan Tabel / Continued Tabel 2.3.1

Unit Organisasi <i>Organization Unit</i>	Laki-Laki <i>Male</i>	Perempuan <i>Female</i>	Jumlah <i>Total</i>
(1)	(2)	(3)	(4)
- Puskesmas Morokay	5	11	16
- Puskesmas Saleman	2	13	15
- Puskesmas Pasanea	6	19	25
- Puskesmas Saparua	7	6	13
- Puskesmas Porto - Haria	7	14	21
- Puskesmas BOOI - Paperu	3	4	7
- Puskesmas Hatawano	3	16	19
- Puskesmas Jazirah Tenggara	2	11	13
- Puskesmas Ameth	5	11	16
- Puskesmas Pelauw	11	41	52
- Puskesmas Tulehu	7	40	47
- Puskesmas WAAI	6	58	64
- Puskesmas Suli	7	41	48
- Puskesmas Hitu	6	47	53
- Puskesmas Negeri Lima	5	27	32
- Puskesmas Hila Kaitetu	9	32	41
- Puskesmas Alang	7	36	43
- Puskesmas Walang	4	5	9
- Puskesmas Waer	3	11	14
33. Satuan Polisi Pamong Praja dan Linmas	35	4	39
34. RSUD Masohi	60	163	223
35. RSUD Saparua	20	25	45
36. RSUD Banda	9	17	26
37. Kantor Camat Kota Masohi	7	11	18
- Kelurahan Lesane	5	3	8
- Kelurahan Namaelo	3	6	9
- Kelurahan Ampera	2	5	7
- Kelurahan Namasina	4	5	9
- Kelurahan Letwaru	7	5	12
38. Kantor Camat Amahai	15	13	28
- Kelurahan Holo	9	2	11
39. Kantor Camat Tehoru	12	6	18
40. Kantor Camat Telutih	6		6
41. Kantor Camat Nusalaut	12	3	15
42. Kantor Camat Saparua	10	4	14
43. Kantor Camat Banda	17	6	23
44. Kantor Camat Pulau Haruku	14	6	20

Lanjutan Tabel / Continued Tabel 2.3.1

	Unit Organisasi <i>Organization Unit</i>	Laki-Laki <i>Male</i>	Perempuan <i>Female</i>	Jumlah <i>Total</i>
	(1)	(2)	(3)	(4)
45.	Kantor Camat Salahutu	14	16	30
46.	Kantor Camat Leihitu	7	10	17
47.	Kantor Camat Leihitu Barat	15	7	22
48.	Kantor Camat TNS	13	7	20
49.	Kantor Camat Teluk Elaputih	12	8	20
50.	Kantor Camat Seram Utara Barat	12		12
51.	Kantor Camat Seram Utara	11	3	14
52.	Kantor Camat Seram Utara Timur Seti	9	3	12
53.	Kantor Camat Seram Utara Timur Kobi	6		6
54.	Kantor Camat Saparua Timur	3	1	4
55.	Sekretariat KPUD	5	1	6
56.	Sekretaris Desa	31	1	32
	Jumlah/Total	1.624	1.866	3.490

Sumber/Source: Badan Kepegawaian Daerah Kabupaten Maluku Tengah /
Regional Employees Office of Central Maluku Regency

GOVERNMENT

Tabel 2.3.2 Banyaknya Aparatur Sipil Negara/Guru Menurut Jenis Kelamin di Kecamatan se-Kabupaten Maluku Tengah, 2018
Number of Government Officer/Teacher by Gender in Subdistrict, Maluku Tengah Regency, 2018

	Unit Kerja <i>Work Unit</i>	Laki-Laki <i>Male</i>	Perempuan <i>Female</i>	Jumlah <i>Total</i>
	(1)	(2)	(3)	(4)
1.	UPTD Amahai	7	6	13
2.	UPTD Kota Masohi	8	7	15
3.	UPTD TNS	7	4	11
4.	UPTD Teluk Elpaputih	5	1	6
5.	UPTD Tehoru	8	3	11
6.	UPTD Telutih	5	2	7
7.	UPTD Banda	5	4	9
8.	UPTD Pulau Haruku	5	4	9
9.	UPTD Saparua	6	8	14
10.	UPTD Saparua Timur	2	-	2
11.	UPTD NusaLaut	4	2	6
12.	UPTD Salahutu	14	9	23
13.	UPTD Leihitu	9	8	17
14.	UPTD Leihitu Barat	1	3	4
15.	UPTD Seram Utara	10	-	10
16.	UPTD Seram Utara Barat	2	1	3
17.	UPTD Seram Utara Timur Kobi	3	-	3
18.	UPTD Seram Utara Timur Seti	4	1	5
	<i>Jumlah/Total</i>	105	63	168

Sumber/Source: Badan Kepegawaian Daerah Kabupaten Maluku Tengah /
Regional Employees Office of Central Maluku Regency

Tabel 2.3.3 Banyaknya Aparatur Sipil Negara/Non Guru Menurut Tingkat Pendidikan yang Ditamatkan di Kabupaten Maluku Tengah , 2018
Number of Government Officer Non Teacher by Education in Maluku Tengah Regency, 2018

Unit Organisasi <i>Organization Unit</i>	Tingkat Pendidikan <i>Education Level</i>							Jumlah <i>Total</i>
	SD	SLTP	SLTA	D1-D3	S1	S2	S3	
	(1)	(2)	(3)	(4)	(5)	(6)	(7)	
1. Setda								
1. Asisten SETDA	-	-	-	-	2	-	1	3
2. STAF Ahli Bupati	-	-	-	-	1	-	-	1
3. Bagian Hukum	-	-	-	-	11	2	-	13
4. Bagian Umum	1	2	36	1	28	-	-	68
5. Bagian Humas dan Protokol	-	-	3	1	11	1	-	16
6. Bagian Tata Pemerintahan	-	-	9	-	7	1	-	17
7. Bagian Organisasi	-	-	5	-	7	-	-	12
8. Bagian Perekonomian, SDA dan Administrasi Pembangunan	-	-	11	-	16	-	-	27
9. Bagian Kesejahteraan Rakyat	-	-	4	-	8	1	-	13
2. Sekretariat DPRD	-	1	15	1	19	2	-	38
3. Inspektorat	-	-	8	3	28	3	-	42
4. Badan Kepegawaian Pengembangan SDM	-	-	16	3	37	2	-	58
5. Badan Perencanaan Pem. Penelitian dan Pengembangan Daerah	-	-	3	1	41	2	1	48
6. Badan Kesatuan Bangsa dan Politik	-	-	7		13	2	-	22
7. Badan Penanggulangan Bencana Daerah	-	-	11	2	13		-	26
8. Badan Pengelola Keuangan dan Aset Daerah	-	-	15	4	47	2	-	68
9. Badan Pendapatan Daerah	-	1	27	1	23	2	-	54
10. Dinas Penanaman Modal dan Pelayanan Terpadu Satu Pintu	-	-	4	1	17	4	-	26

Lanjutan Tabel / Continued Tabel 2.3.3

Unit Organisasi Organization Unit	Tingkat Pendidikan Education Level							Jumlah Total
	SD	SLTP	SLTA	D1-D3	S1	S2	S3	
(1)	(2)	(3)	(4)	(5)	(6)	(7)	(8)	(9)
Dinas Pemberdayaan Masyarakat Negeri, Perempuan dan Perlindungan Anak	-	-	5	1	18	1	-	25
11. Dinas Ketahanan Pangan	-	-	3		30	1	-	34
12.1. Penyuluh Pertanian	-	-	55	15	35	1	-	106
12.2. Penyuluh Pertanian (THL-LBPP)	-	-	12	1	4	-	-	17
13. Dinas Pengendalian Penduduk dan KB	-	-	10	1	19	-	-	30
14. Dinas Perhubungan	-	-	45	1	32	1	-	79
15. Dinas Komunikasi dan Informatika	-	-	23	3	15		-	41
16. Dinas Perikanan	1	-	15	3	39	2	-	60
17. Dinas Koperasi dan UKM	-	-	7	2	12	5	-	26
18. Dinas Perindag	-	-	3	2	26	2	-	33
19. Dinas Perkebunan dan Peternakan	-	-	20	2	28		-	50
20. Dinas Tanaman Pangan dan Holtikultura	-	-	32	1	45	1	-	79
21. Dinas Pariwisata Pemuda dan Olahraga	-	-	17	4	20		-	41
22. Dinas Pekerjaan Umum dan Penataan Ruang	-	-	56	8	56	6	-	126
23. Dinas Perumahan dan Kawasan Pemukiman	-	-	7	-	11	1	-	19
24. Dinas Transmigrasi dan Tenaga Kerja	-	1	14	-	25	2	-	42
- Balai Latihan Kerja	-		2	4	2	-	-	8
25. Dinas Sosial	-	4	8		19	1	-	32
26. Dinas Kependudukan dan Pencatatan Sipil	-	-	10	1	24	2	-	37
27. Dinas Lingkungan Hidup	-	-	8	-	15	2	-	25
28. Dinas Perpustakaan	-	-	5	2	12	1	-	20
29. Dinas Pendidikan	-	-	26	4	39	2	1	72

Lanjutan Tabel / *Continued Tabel*2.3.3

Unit Organisasi <i>Organization Unit</i>	Tingkat Pendidikan <i>Education Level</i>							Jumlah <i>Total</i>
	SD	SLTP	SLTA	D1-D3	S1	S2	S3	
	(2)	(3)	(4)	(5)	(6)	(7)	(8)	
30. - Sanggar Kegiatan Belajar	-	-	11	-	4	-	-	15
31. Dinas Kesehatan	-	-	21	19	34	8	-	82
- Puskesmas Masohi	-	-	30	20	6	-	-	56
- Puskesmas Letwaru	-	-	41	31	5	-	-	77
- Puskesmas Amahai	-	1	23	13	3	-	-	40
- Puskesmas Tamilow	-	1	5	9	2	-	-	17
- Puskesmas Sahulau	-	3	15	20	1	-	-	39
- Puskesmas Layeni	-	-	28	6	-	1	-	35
- Puskesmas Rumdai	-	-	11	6	1	-	-	18
- Puskesmas Tehoru	-	-	14	17	-	-	-	31
- Puskesmas Lafa	-	-	3	6	-	-	-	9
- Puskesmas Laimu	-	-	5	2	-	-	-	7
- Puskesmas Wahai	-	-	21	14	1	1	-	37
- Puskesmas Pasahari A	-	-	7	10	1	-	-	18
- Puskesmas Pasahari B	-	-	3	9	1	-	-	13
- Puskesmas Morokay	-	-	3	-	13	-	-	16
- Puskesmas Saleman	-	1	6	8	-	-	-	15
- Puskesmas Pasanea	-	1	5	18	1	-	-	25
- Puskesmas Saparua	-	-	8	5	-	-	-	13
- Puskesmas Porto - Haria	-	-	11	8	2	-	-	21
- Puskesmas BOOI - Paperu	-	-	5	1	1	-	-	7
- Puskesmas Hatawano	-	-	14	4	1	-	-	19
- Puskesmas Jazirah Tenggara	-	-	8	-	5	-	-	13
- Puskesmas Ameth	-	-	10	5	1	-	-	16
- Puskesmas Pulauw	-	-	27	21	4	-	-	52
- Puskesmas Tulehu	-	-	15	23	9	-	-	47
- Puskesmas WAAI	-	-	30	28	6	-	-	64
- Puskesmas Suli	-	-	27	18	3	-	-	48
- Puskesmas Hitu	-	-	14	27	12	-	-	53
- Puskesmas Negeri Lima	-	-	7	25	-	-	-	32
- Puskesmas Hila Kaitetu	-	-	17	23	1	-	-	41
- Puskesmas Alang	-	-	25	14	4	-	-	43
- Puskesmas Walang	-	-	4	4	1	-	-	9
- Puskesmas Waer	-	-	4	10	-	-	-	14
32. Satuan Polisi Pamong Praja dan Linmas	-	2	27	-	10	-	-	39

GOVERNMENT

Lanjutan Tabel / Continued Tabel 2.3.3

	Unit Organisasi Organization Unit	Tingkat Pendidikan Education Level						Jumlah Total	
		SD	SLTP	SLTA	D1-D3	S1	S2		S3
	(1)	(2)	(3)	(4)	(5)	(6)	(7)	(8)	(9)
33.	RSUD Masohi	-	1	43	101	69	9	-	223
34.	RSUD Saparua	-	-	27	13	5	-	-	45
35.	RSUD Banda	-	-	8	14	4	-	-	26
36.	Kantor Camat Kota Masohi	-	-	8	1	9	-	-	18
	- Kelurahan Lesane	-	-	3	1	4	-	-	8
	- Kelurahan Namaelo	-	-	4	-	5	-	-	9
	- Kelurahan Ampera	-	-	3	-	4	-	-	7
	- Kelurahan Namasina	-	-	6	-	3	-	-	9
	- Kelurahan Letwaru	1	-	5	1	5	-	-	12
37.	Kantor Camat Amahai	1	2	12	-	13	-	-	28
	- Kelurahan Holo	-	2	7	-	2	-	-	11
38.	Kantor Camat Tehoru	-	1	13	1	3	-	-	18
39.	Kantor Camat Telutih	-	-	3	-	3	-	-	6
40.	Kantor Camat Nusalaut	-	-	11	-	3	1	-	15
41.	Kantor Camat Saparua	-	1	9	1	3	-	-	14
42.	Kantor Camat Banda	-	1	16	1	5	-	-	23
43.	Kantor Camat Pulau Haruku	-	2	10	1	6	1	-	20
44.	Kantor Camat Salahutu	-	-	18	1	9	2	-	30
45.	Kantor Camat Leihitu	-	-	10	1	5	1	-	17
46.	Kantor Camat Leihitu Barat	-	-	10	-	11	1	-	22
47.	Kantor Camat TNS	-	-	17	-	1	2	-	20
48.	Kantor Camat Teluk Elaputih	-	-	12	-	8	-	-	20
49.	Kantor Camat Seram Utara Barat	-	-	6	1	5	-	-	12
50.	Kantor Camat Seram Utara	-	1	12	-	1	-	-	14
51.	Kantor Camat Seram Utara Timur Seti	-	-	8	-	4	-	-	12
52.	Kantor Camat Seram Utara Timur Kobi	-	-	1	-	5	-	-	6
53.	Kantor Camat Saparua Timur	-	-	-	-	4	-	-	4
54.	Sekretariat KPUD	-	-	1	-	5	-	-	6
55.	Sekretaris Desa	-	4	28	-	-	-	-	32
Jumlah/Total		6	35	1.477	646	1.240	83	3	3.490

Sumber/Source: Badan Kepegawaian Daerah Kabupaten Maluku Tengah /
Regional Employees Office of Central Maluku Regency

Tabel 2.3.4 Banyaknya Aparatur Sipil Negara/Guru Menurut,Tingkat Pendidikan yang Ditamatkan di Kecamatan se-Kabupaten Maluku Tengah, 2018
Number of Government Officer/Teacher by Education in Subdistrict, Maluku Tengah Regency, 2018

	Unit Kerja <i>Work Unit</i>	Tingkat Pendidikan <i>Education Level</i>							Jumlah <i>Total</i>
		SD	SLTP	SLTA	D1-D3	S1	S2	S3	
	(1)	(2)	(3)	(4)	(5)	(6)	(7)	(8)	(9)
1.	UPTD Amahai	-	-	8	1	4	-	-	13
2.	UPTD Kota Masohi	-	-	4	2	9	-	-	15
3.	UPTD TNS	-	-	9	2	-	-	-	11
4.	UPTD Teluk Elpaputih	-	-	4	-	2	-	-	6
5.	UPTD Tehoru	-	-	7	1	3	-	-	11
6.	UPTD Telutih	-	-	5	-	2	-	-	7
7.	UPTD Banda	-	-	5	2	2	-	-	9
8.	UPTD Pulau Haruku	1	-	4	1	3	-	-	9
9.	UPTD Saparua	-	-	10	-	4	-	-	14
10.	UPTD Saparua Timur	-	-	-	-	2	-	-	2
11.	UPTD NusaLaut	-	-	5	-	1	-	-	6
12.	UPTD Salahutu	1	1	13	2	5	1	-	23
13.	UPTD Leihitu	-	1	13	-	3	-	-	17
14.	UPTD Leihitu Barat	-	-	1	-	3	-	-	4
15.	UPTD Seram Utara	-	-	9	-	1	-	-	10
16.	UPTD Seram Utara Barat	-	-	2	-	1	-	-	3
17.	UPTD Seram Utara Timur Kobi	-	-	1	-	2	-	-	3
18.	UPTD Seram Utara Timur Seti	-	-	4	-	1	-	-	5
	Jumlah/ <i>Total</i>	2	2	104	11	48	1	0	168

Sumber/Source: Badan Kepegawaian Daerah Kabupaten Maluku Tengah /
Regional Employees Office of Central Maluku Regency

Tabel 2.3.5 Banyaknya Aparatur Sipil Negara/Non Guru Menurut Dinas/Instansi Pemerintah dan Golongan di Kabupaten Maluku Tengah, 2018
Number of Government Officer/Non Teacher by Agency and Classification in Maluku Tengah Regency, 2018

Unit Organisasi Organization Unit	Golongan Classification				Jumlah Total
	IV	III	II	I	
(1)	(2)	(3)	(4)	(5)	(6)
1. Setda					
1. Asisten SETDA	3	0	0	0	3
2. STAF Ahli Bupati	1	0	0	0	1
3. Bagian Hukum	1	12	0	0	13
4. Bagian Umum	2	32	32	2	68
5. Bagian Humas dan Protokol	1	13	2	0	16
6. Bagian Tata Pemerintahan	1	15	1	0	17
7. Bagian Organisasi	1	10	1	0	12
8. Bagian Perekonomian, SDA dan Administrasi Pembangunan	1	23	3	0	27
9. Bagian Kesejahteraan Rakyat	1	11	1	0	13
2. Sekretariat DPRD	3	28	7	0	38
3. Inspektorat	7	30	5	0	42
4. Badan Kepegawaian	6	51	1	0	58
5. Pengembangan SDM					
Badan Perencanaan Pem. Penelitian dan Pengembangan Daerah	6	40	2	0	48
6. Badan Kesatuan Bangsa dan Politik	4	15	3	0	22
Badan Penanggulangan Bencana Daerah	2	18	6	0	26
7. Badan Pengelola Keuangan dan Aset Daerah	4	58	6	0	68
8. Badan Pendapatan Daerah	4	35	14	1	54
9. Dinas Penanaman Modal dan Pelayanan Terpadu Satu Pintu	5	18	3	0	26

Lanjutan Tabel / *Continued Tabel*2.3.5

Unit Organisasi <i>Organization Unit</i>	Golongan <i>Classification</i>				Jumlah <i>Total</i>
	IV	III	II	I	
(1)	(2)	(3)	(4)	(5)	(6)
Dinas Pemberdayaan Masyarakat	4	20	1	0	25
11. Negeri, Perempuan dan Perlindungan Anak					
12. Dinas Ketahanan Pangan	4	28	2	0	34
12.1. Penyuluh Pertanian	4	76	26	0	106
12.2. Penyuluh Pertanian (THL-LBPP)	0	4	13	0	17
13. Dinas Pengendalian Penduduk dan KB	4	23	3	0	30
14. Dinas Perhubungan	1	47	31	0	79
15. Dinas Komunikasi dan Informatika	1	30	10	0	41
16. Dinas Perikanan	4	45	10	1	60
17. Dinas Koperasi dan UKM	5	17	4	0	26
18. Dinas Perindag	3	29	1	0	33
19. Dinas Perkebunan dan Peternakan	3	36	11	0	50
20. Dinas Tanaman Pangan dan Holtikultura	3	62	14	0	79
21. Dinas Pariwisata Pemuda dan Olahraga	3	22	16	0	41
22. Dinas Pekerjaan Umum dan Penataan Ruang	4	87	35	0	126
23. Dinas Perumahan dan Kawasan Pemukiman	2	15	2	0	19
24. Dinas Transmigrasi dan Tenaga Kerja - Balai Latihan Kerja	5	31	6	0	42
25. Dinas Sosial	0	6	2	0	8
26. Dinas Kependudukan dan Pencatatan Sipil	5	21	6	0	32
27. Dinas Lingkungan Hidup	6	29	2	0	37
28. Dinas Perpustakaan	3	18	4	0	25
29. Dinas Pendidikan	2	14	4	0	20
	7	58	7	0	72

Lanjutan Tabel / Continued Tabel 2.3.5

Unit Organisasi <i>Organization Unit</i>	Golongan <i>Classification</i>				Jumlah <i>Total</i>
	IV	III	II	I	
(1)	(2)	(3)	(4)	(5)	(6)
30. - Sanggar Kegiatan Belajar	0	5	10	0	15
31. Dinas Kesehatan	10	64	8	0	82
- Puskesmas Masohi	1	35	20	0	56
- Puskesmas Letwaru	2	48	27	0	77
- Puskesmas Amahai	0	20	20	0	40
- Puskesmas Tamilow	0	9	8	0	17
- Puskesmas Sahulau	0	13	25	1	39
- Puskesmas Layeni	0	21	14	0	35
- Puskesmas Rumdai	0	11	7	0	18
- Puskesmas Tehoru	0	12	19	0	31
- Puskesmas Lafa	0	6	3	0	9
- Puskesmas Laimu	0	2	5	0	7
- Puskesmas Wahai	1	17	19	0	37
- Puskesmas Pasahari A	0	7	11	0	18
- Puskesmas Pasahari B	0	6	7	0	13
- Puskesmas Morokay	0	6	10	0	16
- Puskesmas Saleman	0	5	9	1	15
- Puskesmas Pasanea	0	18	7	0	25
- Puskesmas Saparua	0	9	4	0	13
- Puskesmas Porto - Haria	0	11	10	0	21
- Puskesmas BOOI - Paperu	1	6	0	0	7
- Puskesmas Hatawano	0	14	5	0	19
- Puskesmas Jazirah Tenggara	0	8	5	0	13
- Puskesmas Ameth	0	8	8	0	16
- Puskesmas Pelauw	0	31	21	0	52
- Puskesmas Tulehu	0	31	16	0	47
- Puskesmas WAAI	0	37	27	0	64
- Puskesmas Suli	0	36	12	0	48
- Puskesmas Hitu	0	40	13	0	53
- Puskesmas Negeri Lima	0	22	10	0	32
- Puskesmas Hila Kaitetu	0	28	13	0	41
- Puskesmas Alang	1	28	14	0	43
- Puskesmas Walang	0	5	4	0	9
- Puskesmas Waer	0	5	9	0	14
32. Satuan Polisi Pamong Praja dan Linmas	0	13	24	2	39

Lanjutan Tabel / *Continued Tabel 2.3.5*

	Unit Organisasi <i>Organization Unit</i>	Golongan <i>Classification</i>				Jumlah <i>Total</i>
		IV	III	II	I	
	(1)	(2)	(3)	(4)	(5)	(6)
33.	RSUD Masohi	18	165	39	1	223
34.	RSUD Saparua	2	23	20	0	45
35.	RSUD Banda	0	21	5	0	26
36.	Kantor Camat Kota Masohi	2	11	5	0	2
	- Kelurahan Lesane	0	6	2	0	0
	- Kelurahan Namaelo	0	6	3	0	0
	- Kelurahan Ampera	0	4	3	0	0
	- Kelurahan Namasina	0	4	5	0	0
	- Kelurahan Letwaru	0	10	2	0	0
37.	Kantor Camat Amahai	1	18	8	1	1
	- Kelurahan Holo	0	6	3	2	0
38.	Kantor Camat Tehoru	1	6	10	1	1
39.	Kantor Camat Telutih	1	3	2	0	1
40.	Kantor Camat Nusalaut	2	6	7	0	2
41.	Kantor Camat Saparua	1	11	2	0	1
42.	Kantor Camat Banda	2	9	10	2	2
43.	Kantor Camat Pulau Haruku	1	13	5	1	1
44.	Kantor Camat Salahutu	1	21	8	0	1
45.	Kantor Camat Leihitu	1	11	5	0	1
46.	Kantor Camat Leihitu Barat	0	14	8	0	0
47.	Kantor Camat TNS	2	13	5	0	2
48.	Kantor Camat Teluk Elaputih	2	10	8	0	2
49.	Kantor Camat Seram Utara Barat	0	9	3	0	0
50.	Kantor Camat Seram Utara	1	8	4	1	1
51.	Kantor Camat Seram Utara Timur Seti	2	3	7	0	2
52.	Kantor Camat Seram Utara Timur Kobi	0	6	0	0	0
53.	Kantor Camat Saparua Timur	1	3	0	0	1
54.	Sekretariat KPUD	1	5	0	0	1
55.	Sekretaris Desa	0	0	30	2	0
	Jumlah/Total	225	2.275	969	21	3.490

Sumber/Source: Badan Kepegawaian Daerah Kabupaten Maluku Tengah /
Regional Employees Office of Central Maluku Regency

GOVERNMENT

Tabel 2.3.6 Banyaknya Aparatur Sipil Negara/Guru Menurut Dinas/Instansi Pemerintah dan Golongan di Kecamatan se-Kabupaten Maluku Tengah, 2018
Number of Government Officer/Teacher by Agency and Classification in Subdistrict, Maluku Tengah Regency, 2018

	Unit Kerja Work Unit (1)	Golongan Classification				Jumlah Total (6)
		IV (2)	III (3)	II (4)	I (5)	
1.	UPTD Amahai	3	8	2	0	13
2.	UPTD Kota Masohi	5	7	3	0	15
3.	UPTD TNS	2	4	5	0	11
4.	UPTD Teluk Elpaputih	1	1	4	0	6
5.	UPTD Tehoru	3	4	4	0	11
6.	UPTD Telutih	1	3	3	0	7
7.	UPTD Banda	4	3	2	0	9
8.	UPTD Pulau Haruku	2	2	4	1	9
9.	UPTD Saparua	1	13	0	0	14
10.	UPTD Saparua Timur	0	2	0	0	2
11.	UPTD NusaLaut	1	3	1	1	6
12.	UPTD Salahutu	4	15	4	0	23
13.	UPTD Leihitu	4	10	3	0	17
14.	UPTD Leihitu Barat	2	2	0	0	4
15.	UPTD Seram Utara	4	4	2	0	10
16.	UPTD Seram Utara Barat	1	1	1	0	3
17.	UPTD Seram Utara Timur Kobi	1	2	0	0	3
18.	UPTD Seram Utara Timur Seti	2	2	1	0	5
Jumlah/Total		41	86	39	2	168

Sumber/Source: Badan Kepegawaian Daerah Kabupaten Maluku Tengah /
Regional Employees Office of Central Maluku Regency

Tabel 2.3.7 Jumlah Surat Keputusan Atas Luas Penguasaan, Penikmatan Tanah Yang Dikeluarkan Menurut Sifat dan Kecamatan di Kabupaten Maluku Tengah, 2018

Number of Settled Letter on The Ground Enjoyable Mastery Vast Which Issued According to Typical and Districtsin Maluku Tengah Regency, 2018

Kecamatan <i>Districts</i>	Prona		Hak Milik / <i>Possession</i>	
	Jumlah SK <i>Total Recommendation</i>	Jumlah Kapling Seluruhnya <i>Total Round</i>	Jumlah SK <i>Total Recommendation</i>	Jumlah Kapling Seluruhnya <i>Total Round</i>
(1)	(2)	(3)	(4)	(5)
Banda	0	0	1	1
Tehoru	0	0	1	1
Telutih	0	0	1	1
Amahai	1.031	1.031	29	29
Kota Masohi	0	0	3	3
Teluk Elpaputih	0	0	0	0
Teon Nila Serua	0	0	2	2
Saparua	0	0	4	4
Saparua Timur	0	0	1	1
Nusalaut	0	0	0	0
Pulau Haruku	545	545	1	1
Salahutu	1.957	1.957	28	28
Leihitu	0	0	2	2
Leihitu Barat	0	0	2	2
Seram Utara	0	0	3	3
Seram Utara Barat	0	0	0	0
Seram Utara Timur Kobi	0	0	5	5
Seram Utara Timur Seti	0	0	11	11
Jumlah /<i>Total</i>	3.533	3.533	94	94

Lanjutan Tabel / Continued Tabel 2.3.7

Kecamatan <i>District</i>	Hak Guna Bangunan <i>Building Purpose</i>		Hak Guna Usaha <i>Endeavour Purpose</i>	
	Jumlah SK <i>Total Recom- mendation</i>	Jumlah Kapling Seluruhnya <i>Total Round</i>	Jumlah SK <i>Total Recom- mendation</i>	Jumlah Kapling Seluruhnya <i>Total Round</i>
(1)	(6)	(7)	(8)	(9)
Banda	0	0	0	0
Tehoru	0	0	0	0
Teluti	0	0	0	0
Amahai	3	3	0	0
Kota Masohi	20	20	0	0
Teluk Elpapatih	0	0	0	0
Teon Nila Serua	0	0	0	0
Saparua	2	2	0	0
Saparua Timur	0	0	0	0
Nusalaut	0	0	0	0
Pulau Haruku	1	1	0	0
Salahutu	0	0	0	0
Leihitu	4	4	0	0
Leihitu Barat	0	0	0	0
Seram Utara	0	0	0	0
Seram Utara Barat	0	0	0	0
SUT Kobi	1	1	0	0
SUT Seti	0	0	0	0
Jumlah /Total	31	31	0	0

Sumber/Source: Badan Pertanahan Nasional Kabupaten Maluku Tengah /
National Land Office of Central Maluku Regency

Tabel 2.3.8 Jumlah Permohonan Hak Atas Penguasaan Tanah dan Penyelesaiannya Menurut Status Dirinci Per Bulan di Kabupaten Maluku Tengah, 2018
Number of Right Demand on The Ground Mastery and The Solution Specified/Monthin Maluku Tengah Regency, 2018

Kecamatan <i>Districts</i>	Hak Milik <i>Possession</i>			Konvensi Hak Milik Adat <i>Custom Convension Possession</i>		
	Masuk <i>In</i>	Selesai <i>Out</i>	Sisa <i>Rest</i>	Masuk <i>In</i>	Selesai <i>Out</i>	Sisa <i>Rest</i>
(1)	(2)	(3)	(4)	(5)	(6)	(7)
Banda	0	0	0	0	0	0
Tehoru	0	0	0	0	0	0
Teluti	0	0	0	2	0	2
Amahai	39	13	26	11	1	10
Kota Masohi	3	2	1	0	0	0
Teluk Elpaputih	4	4	0	0	0	0
Teon Nila Serua	0	0	0	0	0	0
Saparua	3	3	0	3	0	3
Saparua Timur	0	0	0	0	0	0
Nusalaut	0	0	0	0	0	0
Pulau Haruku	1	1	0	0	0	0
Salahutu	14	11	3	9	3	6
Leihitu	1	1	0	4	2	2
Leihitu Barat	2	1	1	0	0	0
Seram Utara	1	1	0	2	1	1
Seram Utara Barat	1	1	0	1	0	1
SUT Kobi	1	0	1	0	0	0
SUT Seti	3	3	0	0	0	0
Jumlah /Total	73	41	32	32	7	25

Lanjutan Tabel / Continued Tabel 2.3.8

Kecamatan <i>Districts</i>	Hak Guna Bangunan <i>Building Purpose</i>			Hak Pakai / Pengelolaan <i>User / Applicant</i>		
	Masuk	Selesai	Sisa	Masuk	Selesai	Sisa
	<i>In</i>	<i>Out</i>	<i>Rest</i>	<i>In</i>	<i>Out</i>	<i>Rest</i>
(1)	(8)	(9)	(10)	(11)	(12)	(13)
Banda	-	-	-	-	-	-
Tehoru	-	-	-	-	-	-
Teluti	-	-	-	-	-	-
Amahai	-	-	-	-	-	-
Kota Masohi	-	-	-	-	-	-
Teluk Elpaputih	-	-	-	-	-	-
Teon Nila Serua	-	-	-	-	-	-
Saparua	-	-	-	-	-	-
Saparua Timur	-	-	-	-	-	-
Nusalaut	-	-	-	-	-	-
Pulau Haruku	-	-	-	-	-	-
Salahutu	-	-	-	-	-	-
Leihitu	-	-	-	-	-	-
Leihitu Barat	-	-	-	-	-	-
Seram Utara	-	-	-	-	-	-
Seram Utara Barat	-	-	-	-	-	-
Seram Utara Timur	-	-	-	-	-	-
Kobi	-	-	-	-	-	-
Seram Utara Timur	-	-	-	-	-	-
Seti	-	-	-	-	-	-
Jumlah /Total	-	-	-	-	-	-

Sumber/Source: Badan Pertanahan Nasional Kabupaten Maluku Tengah /
National Land Office of Central Maluku Regency



Jumlah Penduduk (jiwa)



Penduduk Usia Kerja

252.476 0.57%

Total Jumlah Penduduk

424.952



Jumlah Penduduk 2017-2018



Laju Pertumbuhan Penduduk

2017 - 2018 0.26%

Rasio Jenis Kelamin

102,98



Jumlah Penduduk

424.952

Luas Wilayah (Km²)

11.599,57

Kepadatan Penduduk

37 jiwa/Km² 0 %



PENJELASAN TEKNIS

TECHNICAL NOTES

1 Sumber utama data kependudukan adalah sensus penduduk yang dilaksanakan setiap sepuluh tahun sekali. Sensus penduduk telah dilaksanakan sebanyak enam kali sejak Indonesia merdeka, yaitu tahun 1961, 1971, 1980, 1990, 2000, dan 2010.

Di dalam sensus penduduk, pencacahan dilakukan terhadap seluruh penduduk yang berdomisili di wilayah teritorial Indonesia termasuk warga negara asing kecuali anggota korps diplomatik negara sahabat beserta keluarganya.

3 Metode pengumpulan data dalam sensus dilakukan dengan wawancara antara petugas sensus dengan responden dan juga melalui *e-census*. Pencatatan penduduk menggunakan konsep usual residence, yaitu konsep di mana penduduk biasa bertempat tinggal. Bagi penduduk yang bertempat tinggal tetap dicacah di mana mereka biasa tinggal, sedangkan untuk penduduk yang tidak bertempat tinggal tetap dicacah di tempat di mana mereka ditemukan petugas sensus pada malam 'Hari Sensus'. Termasuk penduduk yang tidak bertempat tinggal tetap adalah tuna wisma, awak kapal berbendera Indonesia, penghuni perahu/rumah apung, masyarakat terpencil/terasing, dan pengungsi. Bagi mereka yang mempunyai tempat tinggal tetap

1 The main source of demographic data is population census, which is conducted every ten years. Population Census has been conducted six times since Indonesia's independence: 1961, 1971, 1980, 1990, 2000, and 2010

2 The population census enumerates all residents who domicile in the entire territory of Indonesia including foreign citizens except the diplomatic corps members and their families.

3 The method of data collection in a population census involves interviewing respondents and conducting *e-census*. Enumeration of the population uses the concept of "usual residence", which is the concept of "places where people usually live". *De jure* was applied to the permanent residents, while *de facto* was applied to non-permanent residents. The permanent residents were enumerated in place where they normally live, the non-permanent residents were enumerated where they were found by the enumerators, on the night of 'Census Date'. The non permanent residents include homeless people, ship crew, boat people, remote area community, and internally displaced persons. Those who

dan sedang bepergian ke luar wilayah lebih dari enam bulan, tidak dicacah di tempat tinggalnya, tetapi dicacah di tempat tujuannya. Untuk tahun yang tidak dilaksanakan sensus penduduk, data kependudukan diperoleh dari hasil proyeksi penduduk. Proyeksi penduduk merupakan suatu perhitungan ilmiah yang didasarkan pada asumsi dari komponen-komponen perubahan penduduk, yaitu kelahiran, kematian, dan migrasi. Proyeksi penduduk Indonesia 2010–2035 menggunakan data dasar penduduk hasil SP2010.

- 4 **Penduduk Indonesia** adalah semua orang yang berdomisili di wilayah teritorial Indonesia selama 6 bulan atau lebih dan atau mereka yang berdomisili kurang dari 6 bulan tetapi bertujuan menetap.
- 5 **Laju pertumbuhan penduduk** adalah angka yang menunjukkan persentase pertambahan penduduk dalam jangka waktu tertentu.
- 6 **Kepadatan penduduk** adalah rasio banyaknya penduduk per kilometer persegi.
- 7 **Rasio jenis kelamin** adalah perbandingan antara penduduk laki-laki dan penduduk perempuan pada suatu wilayah dan waktu tertentu. Biasanya dinyatakan dengan banyaknya penduduk laki-laki untuk 100

had permanent residence and had been travelling away from their home for six months or more were not enumerated in their permanent place, but in the place where they were during the census. For the periods where the population census is not conducted, population projection is done to estimate population during those years. The population projection is an estimate based on the demographic components, such as birth, death, and migration. Indonesia's 2010–2035 population projection used the 2010 Population Census as the base population.

- 4 **The population of Indonesia** are all residents of the entire territory of Indonesia who have stayed for six months or longer, and those who intended to stay more than six months even though their length of stay is less than six months.
- 5 **The growth rate of population** is the number that show percentage of population growth within a specified period.
- 6 **Population density** is ratio of population per square kilometre.
- 7 **Sex ratio** is the ratio of males population to females population in a given area and time, usually expressed as the number of males for every 100 females.

- penduduk perempuan
- 8 Distribusi penduduk** adalah pola persebaran penduduk di suatu wilayah, baik berdasarkan batas-batas geografis maupun berdasarkan batas-batas administrasi pemerintahan.
- 9 Komposisi penduduk** adalah pola persebaran penduduk menurut karakteristiknya, contoh: penduduk menurut kelompok umur, penduduk menurut jenis kelamin.
- 10 Rumah tangga** adalah seseorang atau sekelompok orang yang mendiami sebagian atau seluruh bangunan fisik/sensus dan biasanya tinggal bersama serta pengelolaan makan dari satu dapur. Yang dimaksud makan dari satu dapur adalah jika pengurusan kebutuhan sehari-harinya dikelola bersama-sama menjadi satu.
- 11 Anggota rumah tangga** adalah semua orang yang biasanya bertempat tinggal di suatu rumah tangga, baik yang berada di rumah pada waktu pencacahan maupun yang sementara tidak ada.
- 12 Rata-rata anggota rumah tangga** adalah angka yang menunjukkan rata-rata jumlah anggota rumah tangga per rumah tangga.
- 13 Istilah migrasi seumur hidup** disebut bila provinsi tempat tinggal seseorang pada saat pencacahan berbeda dengan provinsi tempat lahirnya.
- 14 Istilah migrasi risen** disebut bila provinsi tempat tinggal seseorang pada saat pencacahan berbeda
- 8 Population distribution** is the pattern of population distribution in an area, either by geographic boundaries or by government administrative boundaries.
- 9 Population composition** is the pattern of population distribution by its characteristics, example: population by age group, population by sex.
- 10 Household** is an individual or group of people living in a physical/census building unit or part of it and usually commit on a common provision for food and other essentials of living. Common provision for food means one organising daily needs for all of household members.
- 11 Household member** are those who usually lives in a household regardless of their location at the time of enumeration.
- 12 Average household size** is the average number of household members per households.
- 13 Lifetime migration terminology** if someone's province of residence at the time of enumeration was different from his/her province of birthplace.
- 14 Recent migration terminology** if someone's province of residence at the time of

- dengan provinsi tempat tinggalnya lima tahun yang lalu
- 15 Penduduk usia kerja** adalah penduduk yang berumur 15 tahun ke atas.
- 16 Angkatan kerja** adalah penduduk usia kerja (15 tahun ke atas) yang bekerja, punya pekerjaan namun sementara tidak bekerja, dan pengangguran.
- 17 Bekerja** adalah kegiatan ekonomi yang dilakukan oleh seseorang dengan maksud memperoleh atau membantu memperoleh pendapatan atau keuntungan dan lamanya bekerja paling sedikit 1 jam secara terus menerus dalam seminggu yang lalu (termasuk pekerja keluarga tanpa upah yang membantu dalam suatu usaha/kegiatan ekonomi).
- 18 Jumlah jam kerja seluruhnya** adalah jumlah jam kerja yang digunakan untuk bekerja (tidak termasuk jam kerja istirahat resmi dan jam kerja yang digunakan untuk hal-hal di luar pekerjaan).
- 19 Lapangan usaha** adalah bidang kegiatan dari pekerjaan/tempat bekerja di mana seseorang bekerja. Klasifikasi lapangan usaha mengikuti Klasifikasi Baku Lapangan Usaha Indonesia (KBLI) dalam 1 digit.
- 20 Status pekerjaan** adalah kedudukan seseorang dalam unit usaha/kegiatan dalam melakukan pekerjaan.
- 21 Berusaha sendiri tanpa dibantu orang lain** adalah bekerja atau berusaha dengan menanggung
- enumeration was different from his/her province of residence five years ago.*
- 15 Working age population** is persons of 15 years and over.
- 16 Labor force or economically active** are persons of 15 years and over, who in the previous week were working, temporarily absent from work but having jobs, and unemployment.
- 17 Working** is economic activity conducted by a person and intended to earn income by doing work or helping to do work at least one hour continuously during the reference week (including unpaid family worker/s for any economic activity).
- 18 Total working hours** is the total hours spent by an employee to perform all jobs (excluding the time used for other activities which are not classified as work).
- 19 Industry** is field of a person's activity or establishment. The classification of industries follows the Indonesia Standard Industrial Classification (KBLI) in one digit.
- 20 Employment status** is the status of a person at his place of work or establishment where he was employed.
- 21 Own-account worker** is a person who works at his own risk without assisted by paid per

risiko secara ekonomis, yaitu dengan tidak kembalinya ongkos produksi yang telah dikeluarkan dalam rangka usahanya tersebut, serta tidak menggunakan pekerja dibayar maupun pekerja tak dibayar, termasuk yang sifat pekerjaannya memerlukan teknologi atau keahlian khusus.

- | | |
|---|--|
| <p>22 Berusaha dibantu buruh tidak tetap/buruh tidak dibayar adalah bekerja atau berusaha atas risiko sendiri, dan menggunakan buruh/pekerja tak dibayar dan atau buruh/pekerja tidak tetap.</p> | <p>22 Employer assisted by temporary workers/unpaid worker is a person who works at his own risk and assisted by temporary worker/unpaid worker.</p> |
| <p>23 Berusaha dibantu buruh tetap/buruh dibayar adalah berusaha atas risiko sendiri dan mempekerjakan paling sedikit satu orang buruh/pekerja tetap yang dibayar.</p> | <p>23 Employer assisted by permanent workers/paid workers is a person who does his business at her/his own risk at least one assisted by paid permanent worker.</p> |
| <p>24 Buruh/karyawan/pegawai adalah seseorang yang bekerja pada orang lain atau instansi/kantor/ perusahaan secara tetap dengan menerima upah/gaji baik berupa uang maupun barang. Buruh yang tidak mempunyai majikan tetap, tidak digolongkan sebagai buruh/karyawan, tetapi sebagai pekerja bebas. Seseorang dianggap memiliki majikan tetap jika memiliki 1 (satu) majikan (orang/rumah tangga) yang sama dalam sebulan terakhir, khusus pada sektor bangunan batasannya tiga bulan. Apabila majikannya instansi/lembaga, boleh lebih dari satu.</p> | <p>24 Employee is a person who work permanently for other people or institution/office/ company and gains some money/cash or goods as wage/salary. Labor who have no permanent employer is not categorized as a laborer/ worker/employee but casual worker. A laborers in general is considered to have a permanent employer if he has the same employer during the past month, particularly for building construction sector is 3 months. If the employer is an institution, more than 1 (one) employer is allowed.</p> |
| <p>25 Pekerja bebas adalah seseorang yang bekerja pada orang lain/majikan/institusi yang tidak</p> | <p>25 Casual employee is a person who does not work permanently for other people/employer/</p> |

mount worker or unpaid worker include technical job or skill job.

tetap (lebih dari 1 majikan dalam sebulan terakhir) di usaha pertanian baik berupa usaha rumah tangga maupun bukan usaha rumah tangga, ataupun di nonpertanian atas dasar balas jasa dengan menerima upah atau imbalan baik berupa uang maupun barang, dan baik dengan sistem pembayaran harian maupun borongan.

- 26 Pekerja tak dibayar** adalah seseorang yang bekerja membantu usaha untuk memperoleh penghasilan/keuntungan yang dilakukan oleh salah seorang anggota rumah tangga atau bukan anggota rumah tangga tanpa mendapat upah/gaji baik berupa uang maupun barang.

institution (more than 1 employer during the last 1 month) in agricultural sector, either home industry or not home industry, or in non-agricultural sector based on remuneration paid with money or goods, and based on daily or contact payment system.

- 26 Unpaid worker** is a person who intended to work without pay, either with money or good, in an establishment run by other members of the family, relative or neighbour.

ULASAN

Pertumbuhan penduduk dipengaruhi oleh 4 (empat) komponen yaitu, tingkat kelahiran (fertilitas), tingkat kematian (mortalitas), migrasi masuk dan migrasi keluar. Dengan kata lain pertumbuhan penduduk adalah merupakan keseimbangan yang dinamis antara lahir, mati, datang dan pergi. Sedangkan tenaga kerja adalah jumlah seluruh penduduk dalam satu daerah yang dapat memproduksi barang dan jasa jika ada permintaan terhadap mereka dan jika mereka mau berpartisipasi.

Sex rasio digunakan untuk melihat perbandingan banyaknya jumlah penduduk laki-laki dan perempuan. Pada tahun 2018, dengan nilai sex rasio 102,98 maka dapat dikatakan bahwa di kabupaten maluku tengah terdapat lebih banyak penduduk laki-laki dibandingkan penduduk perempuannya. Diantara 100 penduduk perempuan terdapat 103 penduduk laki-laki.

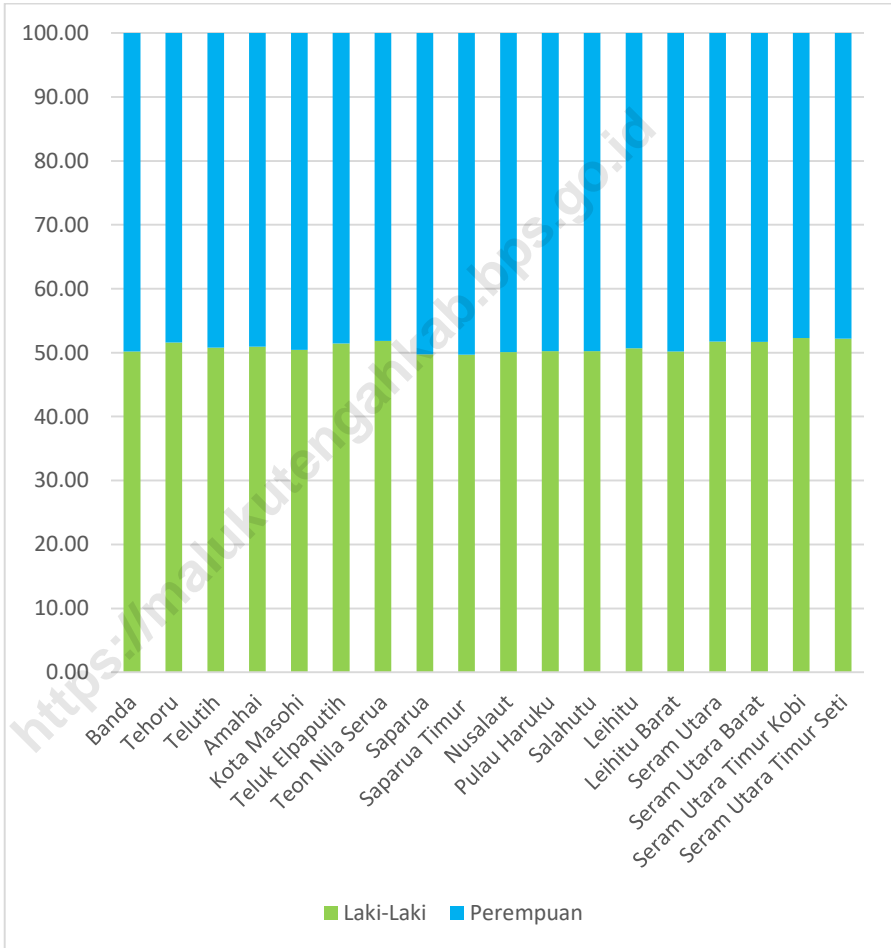
DESCRIPTION

Population growth is a result of four components namely birth rate (fertility), death rate (mortality), in and out migration. In other word population growth is a dynamic balance between these four components. Labour are a number of all region populations that produce goods and service when it is needed and if they would participate.

Sex ratio is used to see the comparison between male and female population at a certain place and year. At 2017, with a ratio of 102.98, it means in maluku tengah regency has more male than female in its population. Between 100 female population there was 103 male population.

Gambar 3
Picture

Perbandingan Persentase Penduduk Laki-Laki dan Perempuan Menurut Kecamatan di Kabupaten Maluku Tengah, 2018
Percentage Comparison Between Male and Female Population by Districts in Maluku Tengah Regency, 2018



Sumber/Source: Dinas Kependudukan dan Pencatatan Sipil Kabupaten Maluku Tengah / Central Maluku Population and Civil Registration Office

3.1 KEPENDUDUKAN/*POPULATION*

Tabel 3.1.1 Jumlah Penduduk dan Laju Petumbuhan Penduduk Menurut Kecamatan di Kabupaten Maluku Tengah, 2018
Number of Population and Population Growth by Districts in Maluku Tengah Regency, 2018

Kecamatan <i>Districts</i>	Jumlah Penduduk <i>Population</i>		Laju Pertumbuhan Penduduk per Tahun / <i>Annual Population Growth Rate (%)</i>
	2017	2018	2017-2018
(1)	(2)	(3)	(4)
1. Banda	19.816	20.711	4,52
2. Tehoru	21.716	23.131	6,52
3. Telutih	12.325	12.518	1,57
4. Amahai	46.557	49.449	6,21
5. Kota Masohi	41.057	38.473	-6,29
6. Teluk Elpaputih	9.269	9.330	0,66
7. Teon Nila Serua	14.354	14.899	3,80
8. Saparua	16.901	18.004	6,53
9. Nusalaut	6.598	6.185	-6,26
10. Saparua Timur	17.478	17.544	0,38
11. Pulau Haruku	27.812	28.012	0,72
12. Salahutu	56.502	55.213	-2,28
13. Leihitu	56.809	55.027	-3,14
14. Leihitu Barat	21.768	20.536	-5,66
15. Seram Utara	18.699	20.037	7,16
16. Seram Utara Barat	11.309	11.604	2,61
17. Seram Utara Timur Kobi	11.075	10.187	-8,02
18. Seram Utara Timur Seti	13.816	14.092	2,00
Jumlah/Total	423.861	424.952	0,26

Sumber/Source: Dinas Kependudukan dan Pencatatan Sipil Kabupaten Maluku Tengah / *Central Maluku Population and Civil Registration Office*

POPULATION AND EMPLOYMENT

Tabel 3.1.2 Jumlah Penduduk dan Rasio Jenis Kelamin Menurut Kecamatan di Kabupaten Maluku Tengah, 2018

Population and Sex Ratio by Districts in Maluku Tengah Regency, 2018

Kecamatan <i>Districts</i>	Jenis Kelamin (ribu) <i>Sex (thousand)</i>			Rasio Jenis Kelamin <i>Sex Ratio</i>
	Laki-Laki	Perempuan	Jumlah	
	<i>Male</i>	<i>Female</i>	<i>Total</i>	
(1)	(2)	(3)	(4)	(5)
1. Banda	10.392	10.319	20.711	100,71
2. Tehoru	11.927	11.204	23.131	106,45
3. Telutih	6.358	6.160	12.518	103,21
4. Amahai	25.183	24.266	49.449	103,78
5. Kota Masohi	19.399	19.074	38.473	101,70
6. Teluk Elpaputih	4.800	4.530	9.330	105,96
7. Teon Nila Serua	7.722	7.177	14.899	107,59
8. Saparua	8.955	9.049	18.004	98,96
9. Saparua Timur	8.714	8.830	17.544	98,69
10. Nusalaut	3.098	3.087	6.185	100,36
11. Pulau Haruku	14.073	13.939	28.012	101,05
12. Salahutu	27.750	27.463	55.213	102,72
13. Leihitu	27.883	27.144	55.027	100,68
14. Leihitu Barat	10.303	10.233	20.536	107,14
15. Seram Utara	10.364	9.673	20.037	107,07
16. Seram Utara Barat	6.000	5.604	11.604	109,52
17. Seram Utara Timur Kobi	5.325	4.862	10.187	109,05
18. Seram Utara Timur Seti	7.351	6.741	14.092	102,98
Jumlah/Total	215.597	209.355	424.952	102,98

Sumber/Source: Dinas Kependudukan dan Pencatatan Sipil Kabupaten Maluku Tengah / *Central Maluku Population and Civil Registration Office*

Tabel 3.1.3 Luas Wilayah, Penduduk dan Kepadatan Penduduk Menurut Kecamatan di Kabupaten Maluku Tengah, 2018
Population and Population Density by Districts in Maluku Tengah Regency, 2018

Kecamatan <i>Districts</i>	Luas Wilayah (km²) <i>Teritorial Vast (km²)</i>	Penduduk (Jiwa) <i>Population (Souls)</i>	Kepadatan Penduduk (Jiwa/km²) <i>Population Density (Soul/km²)</i>
(1)	(2)	(3)	(4)
1. Banda	172.00	20.711	120
2. Tehoru	405.72	23.131	57
3. Telutih	128.50	12.518	97
4. Amahai	1619.07	49.449	31
5. Kota Masohi	37.30	38.473	1.031
6. Teluk Elpaputih	120.00	9.330	78
7. Teon Nila Serua	24.28	14.899	614
8. Saparua	79.90	18.004	225
9. Nusalaut	32.50	6.185	190
10. Saparua Timur	96.60	17.544	182
11. Pulau Haruku	150.00	28.012	187
12. Salahutu	151.82	55.213	364
13. Leihitu	147.63	55.027	373
14. Leihitu Barat	84.47	20.536	243
15. Seram Utara	7.173.46	20.037	3
16. Seram Utara Barat	705.48	11.604	16
17. Seram Utara Timur Kobi	280.65	10.187	36
18. Seram Utara Timur Seti	186.19	14.092	76
Jumlah/Total	11.599.57	424.952	37

Sumber/Source: Dinas Kependudukan dan Pencatatan Sipil Kabupaten Maluku Tengah /
Central Maluku Population and Civil Registration Office

3.2 Ketenagakerjaan/*Employment*

Tabel 3.2.1 Jumlah Penduduk Berumur 15 Tahun Keatas Menurut Jenis Kegiatan Selama Seminggu yang Lalu di Kabupaten Maluku Tengah, 2018
Population Aged 15 Years and Over by Type of Activity During The Previous Week in Maluku Tengah Regency, 2018

Jenis Kegiatan Utama <i>Main Activities</i>	Laki-Laki <i>Male</i>	Perempuan <i>Female</i>	Jumlah <i>Total</i>
(1)	(2)	(3)	(4)
Penduduk Usia Kerja <i>Labour Force of Population</i>	126,736	125,740	252,476
Angkatan Kerja <i>Labour Force</i>	100,268	59,287	159,555
Bekerja <i>Working</i>	9,353	53,753	148,106
Pengangguran Terbuka <i>Unemployment</i>	5,915	5,534	11,449
Bukan Angkatan Kerja <i>Not Labour Force</i>	26,468	66,453	92,921
Tingkat Partisipasi Angkatan Kerja(TPAK) %	79,12	47,15	63,20
Tingkat Pengangguran Terbuka(TPT) %	5,90	9,33	7,18
% Bekerja Terhadap Angkatan Kerja	94,10	90,67	92,82

Sumber/Source: Badan Pusat Statistik / *Central Bureau of Statistics*

Tabel 3.2.2 Penduduk 15 Tahun Keatas Yang Bekerja Menurut Lapangan Pekerjaan Utama dan Jenis Kelamin di Kabupaten Maluku Tengah, 2018
Population Aged 15 Years and Over Who Worked and Sexin Maluku Tengah Regency, 2018

	Lapangan Pekerjaan Utama <i>Main Sector</i>	Laki-Laki <i>Male</i> (%)	Perempuan <i>Female</i> (%)	Jumlah <i>Total</i> (%)
	(1)	(2)	(3)	(4)
1.	Pertanian, Kehutanan, Perkebunan, Perikanan, dan Peternakan/Agriculture, Forestry, Plantation, Fishery, and Livestock	42,250	8,443	51,193
2.	Industri Pengolahan/Manufacturing	5,472	10,518	15,990
3.	Perdagangan, Hotel, dan Restoran/Trade, Hotel, and Restaurant	10,938	19,976	30,914
4.	Jasa Kemasyarakatan/Public Service	12,266	12,786	25,052
5.	Lainnya (Pertambangan dan Penggalian, Listrik, Gas dan Air Minum, Bangunan, Angkutan, Keuangan, dll)/Others (Mining and Quarrying, Electricity, Gas, and Water Supply, Construction, Transportation, Finance, etc)	22,927	2,030	24,957
	Jumlah / Total	94,353	53,753	148,106

Sumber/Source: Badan Pusat Statistik / *Central Bureau of Statistics*

POPULATION AND EMPLOYMENT

Tabel 3.2.3 Jumlah Pendaftar, Penerimaan, Penempatan dan Penghapusan Tenaga Kerja, Pencari Kerja Menurut Jenis Kelamin dirinci per Buland di Kabupaten Maluku Tengah, 2018
Manpower Recruitment in Sex by The Month in Maluku Tengah Regency, 2018

Bulan Month	Pendaftaran Registration		Penerimaan Acception	
	Laki-Laki Male	Perempuan Female	Laki-Laki Male	Perempuan Female
	(1)	(2)	(3)	(4)
Januari / January	12	16	5	2
Februari / February	2	8	0	2
Maret / March	6	15	0	0
April / April	5	4	2	2
Mei / May	3	9	1	2
Juni / June	8	9	2	0
Juli / July	42	173	0	0
Agustus / August	15	53	0	0
September / September	46	163	0	0
Oktober / October	28	41	0	0
November / November	5	2	0	0
Desember / December	5	3	0	0
Jumlah / Total	177	496	10	8

Lanjutan Tabel / Continued Tabel 3.2.3

Bulan Month	Penempatan Localization		Penghapusan Omitted	
	Laki-Laki Male	Perempuan Female	Laki-Laki Male	Perempuan Female
(1)	(6)	(7)	(8)	(9)
Januari / January	5	2	5	2
Februari / February	0	2	0	2
Maret / March	0	0	0	0
April / April	2	2	2	2
Mei / May	1	2	1	2
Juni / June	2	0	2	0
Juli / July	0	0	0	0
Agustus / August	0	0	0	0
September / September	0	0	0	0
Oktober / October	0	0	0	0
November / November	0	0	0	0
Desember / December	0	0	0	0
Jumlah / Total	10	8	10	8

Sumber / Source : Dinas Transmigrasi dan Tenaga Kerja Kabupaten Maluku Tengah /
Transmigration and Manpower Office of Central Maluku Regency

POPULATION AND EMPLOYMENT

Tabel 3.2.4 Jumlah Pendaftar, Penerimaan dan Penempatan Tenaga Kerja, Menurut Jenis Tingkat Pendidikan dirinci per Bulan, 2018
Table Manpower Recruitment According to Education by The Month in Maluku Tengah Regency, 2018

Bulan Month	Pendaftaran /Registration					Jumlah Total
	SD Elementary School	SLTP Junior High School	SLTA Senior High School	Sarjana Muda Bachelor	Sarjana Degree	
(1)	(2)	(3)	(4)	(5)	(6)	(7)
Januari / January	0	0	10	1	17	28
Februari / February	0	0	5	4	1	10
Maret / March	0	0	5	0	16	21
April / April	0	0	7	0	2	9
Mei / May	0	0	7	1	4	12
Juni / June	0	1	8	2	6	17
Juli / July	0	0	42	46	127	215
Agustus / August	0	2	16	8	42	68
September / September	0	1	39	40	129	209
Oktober / October	0	0	28	8	33	69
November / November	0	1	4	1	1	7
Desember / December	0	0	4	0	4	8
Jumlah / Total	0	5	175	111	382	673

Lanjutan Tabel / Continued Tabel 3.2.4

Bulan Month	Penerimaan dan Penempatan Acception and Localization					Jumlah Total
	SD Elemen- tary School	SLTP Junior High School	SLTA Senior High School	Sarjana Muda Bachelor	Sarjana Degree	
(1)	(8)	(9)	(10)	(11)	(12)	(13)
Januari / January	0	0	3	1	3	7
Februari / February	0	0	1	0	1	2
Maret / March	0	0	0	0	0	0
April / April	0	0	4	0	0	4
Mei / May	0	0	1	1	1	3
Juni / June	0	0	2	0	0	2
Juli / July	0	0	0	0	0	0
Agustus / August	0	0	0	0	0	0
September / September	0	0	0	0	0	0
Oktober / October	0	0	0	0	0	0
November / November	0	0	0	0	0	0
Desember / December	0	0	0	0	0	0
Jumlah / Total	0	0	11	2	5	18

Sumber / Source : Dinas Transmigrasi dan Tenaga Kerja Kabupaten Maluku Tengah /
Transmigration and Manpower Office of Central Maluku Regency

POPULATION AND EMPLOYMENT

Tabel 3.2.5 Jumlah Permintaan dan Pemberian Izin Kerja Bangsa Asing Pendatang Menurut Bulan di Kabupaten Maluku Tengah, 2018
Table Manpower Recruitment According to Education by The Month in Maluku Tengah Regency, 2018

Bulan <i>Month</i>	Permintaan Izin <i>License Requested</i>	Pemberian Izin <i>License Given</i>
(1)	(2)	(3)
Januari / January	-	-
Februari / February	-	-
Maret / March	-	-
April / April	-	-
Mei / May	2	2
Juni / June	-	-
Juli / July	-	-
Agustus / August	-	-
September / September	-	-
Oktober / October	1	1
November / November	-	-
Desember / December	-	-
Jumlah / Total	3	3

Sumber / Source : Dinas Transmigrasi dan Tenaga Kerja Kabupaten Maluku Tengah / *Transmigration and Manpower Office of Central Maluku Regency*

Tabel 3.2.6 Upah Minimum Propinsi (UMP) Sektor/Sub Sektor serta Hasil Monitoring Lapangan di Propinsi Maluku, 2018
Minimum Wage Province (MWP)Sector/Sub Sector and Monitoring Result In Maluku Province, 2018

Wilayah/Sektor-Sub Sektor <i>Region/Sector-Sub Sector</i> [KLUI]	Upah Minimum/Bulan <i>Minimum Wage/Month</i>	
	Lama/Old 2017 (Rp)	Baru/New 2018 (Rp)
(1)	(2)	(3)
I. Provinsi Maluku	1.925.000	2.222.220
II. Pertanian Pada Umumnya	2.005.000	2.3302.220
1. Pertanian Tanaman Pangan dan Perkebunan	2.000.000	2.297.220
2. Perkebunan Kelapa	2.175.000	2.472.220
3. Pengusaha Hutan Alam	-	-
III. Perikanan Pada Umumnya	1.975.000	2.272.220
1. Penangkapan Biota Laut	2.120.000	2.417.220
2. Budidaya Biota Laut	2.015.000	2.312.220
IV. Pertambangan Pada Umumnya	2.375.000	2.672.220
1. Pertambangan Minyak dan Gas Bumi	2.475.000	2.772.220
V. Industri Pengolahan Pada Umumnya	1.950.000	2.247.220
1. Industri Pengolahan dan Pengawetan dan Biota Perairan	1.975.000	2.272.220
2. Industri Penggajian Kayu	2.000.000	2.307.220
3. Industri Kayu Lapis	2.000.000	2.307.220
VI. Konstruksi Pada Umumnya	2.120.000	2.417.220

Lanjutan Tabel / Continued Tabel 3.2.6

Wilayah/Sektor-Sub Sektor <i>Region/Sector-Sub Sector</i> [KLUI]	Upah Minimum/Bulan <i>Minimum Wage/Month</i>	
	Lama/Old 2017 (Rp)	Baru/New 2018 (Rp)
(1)	(2)	(3)
VII. Perdagangan Besar dan Eceran	2.000.000	2.307.220
VII. Hotel Bintang	1.975.000	2.272.220
IX. Restoran dan Rumah Makan	2.020.000	2.307.220
X. Transportasi, Penggudangan, dan Komunikasi Pada Umumnya	2.135.000	2.432.220
XI. Bank Umum	2.205000	2.502.220

Lanjutan Tabel / Continued Tabel 3.2.6

Wilayah/Sektor-Sub Sektor <i>Region/Sector-Sub Sector</i> [KLUI]	SK Gubernur <i>Governor</i> <i>Recommendation</i>	Realisasi Hasil Monitoring Lapangan <i>Realization Monitoring</i> <i>Result</i>
(1)	(4)	(5)
I. Provinsi Maluku		
II. Pertanian Pada Umumnya 1. Pertanian Tanaman Pangan dan Perkebunan 2. Perkebunan Kelapa 3. Pengusaha Hutan Alam	254,9 Tahun 2018	Belum semua perusahaan membayar upah sesuai UMP
III. Perikanan Pada Umumnya 1. Penangkapan Biota Laut 2. Budidaya Biota Laut		Belum semua perusahaan membayar upah sesuai UMP
IV. Pertambangan Pada Umumnya 1. Pertambangan Minyak dan Gas Bumi		Sudah sesuai UMP
V. Industri Pengolahan Pada Umumnya 1. Industri Pengolahan dan Pengawetan dan Biota Perairan 2. Industri Penggergajian Kayu 3. Industri Kayu Lapis		Belum semua perusahaan mer sesuai UMP
VI. Konstruksi Pada Umumnya		Belum semua perusahaan mer sesuai UMP

Lanjutan Tabel / Continued Tabel 3.2.6

Wilayah/Sektor-Sub Sektor <i>Region/Sector-Sub Sector</i> [KLUI]	SK Gubernur <i>Governor</i> <i>Recommendation</i>	Realisasi Hasil Monitoring Lapangan <i>Realization Monitoring Result</i>
(1)	(4)	(5)
VII. Perdagangan Besar dan Eceran		Belum semua perusahaan membayar upah sesuai UMP
VII. Hotel Bintang		Sudah sesuai UMP
IX. Restoran dan Rumah Makan		Belum semua perusahaan membayar upah sesuai UMP
X. Transportasi, Penggudangan, dan Komunikasi Pada Umumnya		Belum semua perusahaan membayar upah sesuai UMP
XI. Bank Umum		Sudah sesuai UMP

Sumber / Source : Dinas Transmigrasi dan Tenaga Kerja Kabupaten Maluku Tengah /
Transmigration and Manpower Office of Central Maluku Regency

Tabel 3.2.7 Jumlah Peserta dan Lulusan Latihan Keterampilan pada LLK – UKM Masohi dirinci per Kejuruan di Kabupaten Maluku Tengah, 2018
The Amount of Participants and The Graduated of The LLK-UKM Masohi in Specializationin Maluku Tengah Regency, 2018

Kejuruan <i>Specialization</i>	Peserta <i>Participants</i>	Lulusan <i>Graduated</i>	
		Jumlah <i>Total</i>	%
(1)	(2)	(3)	(4)
<u>Institutional</u>			
Las Listrik	64	62	97 %
Kerja Plat	-	-	-
Mobil Bensin	-	-	-
Sepeda Motor	32	30	94 %
Motor Tempel	-	-	-
Instalasi Penerangan	128	126	98 %
Elektronika	64	61	95 %
Teknik Pendingin	-	-	-
Instalasi Tenaga	-	-	-
Jahit	96	93	97 %
Anyaman	-	-	-
Komputer	30	28	93 %
Bangunan	-	-	-
Mebeler	64	64	100 %
Reparasi HP	-	-	-
Processing	-	-	-
Jumlah / Total	478	464	97 %

Sumber / Source : Dinas Transmigrasi dan Tenaga Kerja Kabupaten Maluku Tengah /
Transmigration and Manpower Office of Central Maluku Regency

POPULATION AND EMPLOYMENT

Tabel 3.2.8 Jumlah Pegawai Negeri Sipil Instansi Vertikal Menurut Golongan di Kabupaten Maluku Tengah, 2018
Number of Vertical Instantion Civil Officer and BUMN/BUMD by Classification in Maluku Tengah Regency, 2018

Unit Organisasi <i>Organization Unit</i>	Golongan / <i>Classification</i>				Jumlah <i>Total</i>
	IV	III	II	I	
(1)	(2)	(3)	(4)	(5)	(6)
Vertikal					
Kejaksanaan Negeri	1	14	5	-	20
Pengadilan Negeri	2	26	5	-	33
Kodim 1502 Masohi	-	-	14	-	14
Polres Malteng	3	59	457	1	537
Kntr.Kementrian Agama	11	55	17	-	83
Pengadilan Agama	2	25	2	-	29
BPN (Pertanahan)	1	23	13	-	37
BPS (Statistik)	1	21	11	-	33
Rutan Masohi	-	14	30	-	44
UPTB Pendapatan (SAMSAT)	1	3	-	-	4
KP2KP (Pajak)	-	2	3	-	5
Pelabuhan Laut Amahai	-	13	9	-	22
KPPN	1	8	10	-	19
Badan Meteorologi Amahai	-	10	4	-	14
Badan Meteorologi Banda	1	6	5	-	12
Jumlah /Total	24	277	585	1	904

Sumber / Source : Masing-masing Instansi / *Each Office*

KEPENDUDUKAN DAN KETENAGAKERJAAN

Tabel 3.2.9 Jumlah Pegawai Negeri Sipil Instansi Vertikal dan BUMN/BUMD menurut Tingkat Pendidikan di Kabupaten Maluku Tengah, 2018
Number of Vertical Instantion Civil Officer and BUMN/BUMD by Education Level in Maluku Tengah Regency, 2018

Unit Organisasi <i>Organization Unit</i>	Tingkat Pendidikan / <i>Educatin Level</i>							Jumlah <i>Total</i>
	SLTP	SLTA	D1	D3	S1	S2	S3	
(1)	(2)	(3)	(4)	(5)	(6)	(7)	(8)	(9)
Vertikal								
Kejaksaan Negeri	-	5	-	-	14	-	1	20
Pengadilan Negeri	-	9	-	2	21	1	-	33
Kodim 1502 Masohi	-	12	-	-	2	-	-	14
Polres Malteng	-	498	-	1	35	3	-	537
Kntr Kementerian Agama	-	19	17	-	57	5	-	98
Pengadilan Agama	-	3	-	1	21	4	-	29
BPN (Pertanahan)	-	20	7	3	7	-	-	37
BPS (Statistik)	1	16	-	-	16	-	-	33
Rutan Masohi	-	26	-	6	11	1	-	44
UPTB Pendapatan (SAMSAT)	-	-	-	-	4	-	-	4
KP2KP (Pajak)	-	2	1	1	1	-	-	5
Pelabuhan Laut Amahai	-	12	-	1	9	-	-	22
KPPN	-	3	1	8	6	1	-	19
Badan Meteorologi Amahai	-	5	2	3	4	-	-	14
Badan Meteorologi Banda	-	2	5	2	3	-	-	12
BUMN/BUMD								
PT. Pos (Persero)	-	5	-	1	-	-	-	6
PT. Telkom (Persero)	-	24	-	1	3	-	-	28
Depot Petrtamina	-	19	-	2	11	-	-	32
BPJS Kesehatan	-	-	-	-	4	-	-	4
BPJS Ketenagakerjaan	-	-	-	-	3	-	-	3
BRI	-	-	-	1	71	1	-	73
BPDM	-	12	-	-	13	-	-	25
Mandiri	-	4	-	1	17	-	-	12
BNI	-	-	-	-	4	-	-	4
PDAM	-	64	-	1	28	1	-	94
PT. PLN (Persero)	-	121	5	22	12	-	-	160
Jumlah / Total								
	1	881	38	57	377	17	1	1 362

Sumber / Source : Masing-masing Instansi / Each Office

POPULATION AND EMPLOYMENT

Tabel 3.2.10 Jumlah Kartu Tanda Peserta BPJS Ketenagakerjaan yang Dikeluarkan/Diterbitkan oleh BPJS Cabang Maluku Tengah Dirinci per Bulan di Kabupaten Maluku Tengah, 2018
Participant number of BPJS Employment Issued / Published by BPJS Branch of Maluku Tengah Specified per Month in Maluku Tengah Regency, 2018

Bulan Month	Jumlah Kartu Number of Card
(1)	(2)
Januari / January	61
Februari / February	43
Maret / March	212
April / April	164
Mei / May	139
Juni / June	31
Juli / July	128
Agustus / August	41
September / September	92
Oktober / October	45
November / November	2.744
Desember / December	37
Jumlah/Total	3.745

Sumber/Source: BPJS KetenagakerjaanMasohi / Masohi Employment BPJS

04

Sosial / Social

Persentase Penduduk 15 tahun keatas Menurut Status Pendidikan

Laki-laki

3.17

Tidak/belum pernah bersekolah

16.72

SD / sederajat

8.46

SMP / sederajat

9.41

SMA / sederajat

Tidak bersekolah lagi 63.23

Perempuan

Tidak/belum pernah bersekolah

2.78

SD / sederajat

15.70

SMP / sederajat

7.39

SMA / sederajat

11.02

63.03 Tidak bersekolah lagi

Jumlah Rumah Sakit dan Puskesmas



Rumah Sakit

4

Dapat menginap

20

PUSKESMAS

Tanpa menginap

13

Pembantu

113

Jumlah Jamaah Haji yang diberangkatkan ke Tanah Suci

135 orang
selama 2018



SOCIAL

<https://malukutengahkab.bps.go.id>

PENJELASAN TEKNIS

- 1 **Tidak/belum pernah sekolah** adalah mereka yang tidak pernah atau belum pernah terdaftar dan tidak pernah atau belum pernah aktif mengikuti pendidikan di suatu jenjang pendidikan formal. Termasuk juga yang tamat/belum tamat taman kanak-kanak tetapi tidak melanjutkan ke sekolah dasar.
- 2 **Masih bersekolah** adalah mereka yang terdaftar dan aktif mengikuti pendidikan formal dan nonformal (Paket A, B, atau C), baik pendidikan dasar, menengah maupun pendidikan tinggi. Bagi mahasiswa yang sedang cuti dianggap masih bersekolah.
- 3 **Tidak bersekolah lagi** adalah mereka yang pernah terdaftar dan aktif mengikuti pendidikan di suatu jenjang pendidikan formal dan nonformal (Paket A, B, atau C), tetapi pada saat pencacahan tidak lagi terdaftar dan tidak aktif mengikuti pendidikan.
- 4 **Tamat sekolah** adalah menyelesaikan pelajaran yang ditandai dengan lulus ujian akhir pada kelas atau tingkat terakhir suatu jenjang pendidikan di sekolah negeri maupun swasta dengan mendapatkan tanda tamat belajar/ijazah. Seseorang yang belum mengikuti pelajaran pada kelas tertinggi tetapi telah mengikuti ujian akhir dan lulus dianggap tamat sekolah.

TECHNICAL NOTES

- 1 **Not/never attending school** is someone who has never attended or never been registered in a formal education, such as primary, secondary, and tertiary education. Those who just completed kindergarten are considered as never attended school.
- 2 **Attending school** is someone who is currently attending primary, secondary, or tertiary education, including package A, package B, or package C. College student who postpones his/her study is considered as attending school.
- 3 **Not attending school anymore** is someone who had enrolled and participated in formal and non-formal education in the past including package A, package B, or package C, but currently does not attend school.
- 4 **Completed particular level of education** is someone who has completed particular level of education in private or public school and accepting graduation certificate. Someone who has never attended the highest grade but passed the final exam is considered as completed particular level of education.

- | | |
|--|--|
| <p>5 Dapat membaca dan menulis artinya dapat membaca dan menulis kata-kata/kalimat sederhana dengan suatu aksara tertentu.</p> <p>6 Jalur Pendidikan di Indonesia terdiri atas 1) pendidikan formal, 2) pendidikan nonformal, dan 3) pendidikan informal yang ketiganya dapat saling melengkapi dan memperkaya (Undang-Undang No. 20 Tahun 2013 tentang Sistem Pendidikan Nasional).</p> <p>7 Jenjang Pendidikan Formal terdiri atas pendidikan dasar, pendidikan menengah, dan pendidikan tinggi. Jenis pendidikan yang diajarkan mencakup pendidikan umum, kejuruan, akademik, profesi, vokasi, keagamaan, dan khusus.</p> <p>8 Pendidikan Dasar berbentuk Sekolah Dasar (SD) dan Madrasah Ibtidaiyah (MI) atau bentuk lain yang sederajat serta Sekolah Menengah Pertama (SMP) dan Madrasah Tsanawiyah (MTs), atau bentuk lain yang sederajat.</p> <p>9 Pendidikan Menengah berbentuk Sekolah Menengah Atas (SMA), Madrasah Aliyah (MA), Sekolah Menengah Kejuruan (SMK), dan Madrasah Aliyah Kejuruan (MAK), atau bentuk lain yang sederajat.</p> <p>10 Pendidikan Tinggi merupakan jenjang pendidikan setelah pendidikan menengah yang mencakup program pendidikan diploma, sarjana, magister, spesialis, dan doktor yang diselenggarakan oleh perguruan tinggi. Perguruan tinggi dapat</p> | <p>5 <i>Able to read and write is the ability to read and write at least a simple sentence in any letter of alphabets.</i></p> <p>6 <i>The Education System in Indonesia consists of 1) a formal education, 2) non-formal education, and 3) informal education that all three can be complementary and enriching (Law No. 20 Year 2013 about The National Education System).</i></p> <p>7 <i>The Formal Education Level consists of primary education, secondary education, and high education. The kind of education that taught consists of general education, vocational, academic, professional, religious, and specific education.</i></p> <p>8 <i>The Primary Education consists of Elementary School and Islamic Elementary School or other equivalent forms and Junior High School and MTs, or other equivalent forms.</i></p> <p>9 <i>The Secondary Education consists of the senior high school, MA, Vocational School, and Vocational Madrasah Aliyah, or other equivalent forms.</i></p> <p>10 <i>The High Education consists of the education level after the secondary education that consists of diplomas, bachelor, master, specialist, and doctoral degrees that are held by the college. The colleges can be</i></p> |
|--|--|

- berbentuk akademi, politeknik, sekolah tinggi, institut, atau universitas.
- 11 Rumah Sakit** adalah tempat pemeriksaan dan perawatan kesehatan, biasanya berada di bawah pengawasan dokter/tenaga medis, yang melayani penderita yang sakit untuk berobat rawat jalan atau rawat inap.
- 12 Rumah Sakit Bersalin** adalah rumah sakit khusus untuk persalinan, dilengkapi pelayanan spesialis pemeriksaan kehamilan, persalinan, rawat inap dan rawat jalan ibu dan anak yang berada di bawah pengawasan dokter spesialis kandungan.
- 13 Rumah Bersalin** adalah sarana pelayanan kesehatan dengan izin sebagai rumah bersalin, dilengkapi pelayanan pemeriksaan kehamilan, persalinan serta pemeriksaan ibu dan anak yang berada di bawah pengawasan bidan senior.
- 14 Poliklinik** adalah sarana kesehatan yang dipakai untuk pelayanan berobat jalan, biasanya berada di bawah pengawasan dokter/tenaga medis.
- 15 Puskesmas (Pusat Kesehatan Masyarakat)** adalah unit pelaksana teknis dinas kesehatan kabupaten/ kota yang mempunyai fungsi utama sebagai penyelenggara pelayanan kesehatan tingkat pertama. Wilayah kerja puskesmas maksimal adalah satu kecamatan dan untuk dapat menjangkau wilayah kerjanya, puskesmas
- academy, polytechnic, high school, institute, or university.*
- 11 Hospital** is a place for health check, usually controlled/supervised by doctors/medical personnel to serve the ill patients to get outpatient or inpatient treatment services.
- 12 Maternity Hospital** is a specialized hospital for childbirth, has specialist inspection service to pregnancy, childbirth, hospitalization and outpatient for mothers and children that is under the supervision of an obstetrician.
- 13 Maternity House** is health care facility with a license as a maternity house, equipped with prenatal care, childbirth and examination of mothers and children which is under the supervision of a senior midwife.
- 14 Polyclinic** is a health facility in which to get outpatient services, usually under the control of doctor/medical personnel.
- 15 Public Health Center** is technical implementation unit of regency health department that have the primary function as a first-level health care providers. The working area standard of public health center is one district and to reach their working areas, public health centers have a service network covering subsidiary of public health

mempunyai jaringan pelayanan yang meliputi unit Puskesmas Pembantu (Pustu), unit Puskesmas Keliling (Puskel), dan unit bidan desa/komunitas (Peraturan Menteri Kesehatan RI No. 75 Tahun 2014 Tentang Pusat Kesehatan Masyarakat).

- 16 **Apotek** adalah suatu tempat tertentu yang digunakan untuk melakukan pekerjaan kefarmasian, dan penyaluran/penjualan obat atau bahan farmasi dan perbekalan kesehatan lainnya kepada masyarakat yang dikelola oleh tenaga apoteker (Peraturan Menteri Kesehatan RI No. 1332 Tahun 2002 Tentang Perubahan Atas Peraturan Menteri Kesehatan RI No. 922/MENKES/PER/X/1993 Tentang Ketentuan dan Tata Cara Pemberian Izin Apotek).
- 17 **Imunisasi** adalah memasukkan kuman atau racun penyakit tertentu yang sudah dilemahkan (vaksin) ke dalam tubuh dengan cara disuntik atau diminum (diteteskan dalam mulut) dengan maksud agar terjadi kekebalan tubuh terhadap penyakit tersebut.
- 18 **Keluhan kesehatan** adalah keadaan seseorang yang mengalami gangguan kesehatan atau kejiwaan, baik karena penyakit akut, penyakit kronis, kecelakaan, kriminal, atau hal lain.
- 19 **Mengobati sendiri** adalah upaya oleh anggota rumah tangga/keluarga dengan melakukan pengobatan sendiri tanpa datang ke tempat fasilitas

center, mobile public health center units, and midwife units (Regulation of the Minister of Health of Indonesia Number 75 Year 2014 about Public Health Center).

- 16 **Pharmacy** is a specific place that is used for pharmaceutical jobs, and distribution/sale of drugs/pharmaceuticals and other medical supplies to people that are administered by trained pharmacist (Regulation of the Minister of Health of Indonesia Number 1332 Year 2002 about the Changes of Regulation of the Minister of Health of Indonesia Number 922/MENKES/PER/X/1993 about Provision and Procedures for Administration of Licensed Pharmacies).
- 17 **Immunization** is putting enervated microbe of a certain disease into human body by injection or drinking (dropping into mouth) to make the body immune to that disease.
- 18 **Health complaint** is a condition where a person has health or mental problems because of acute illness, chronically illness, accident, crimes, or others.
- 19 **Self treatment** is an effort of household members/family to have a health treatment by themselves without visiting health facilities or a

- kehatan atau memanggil dokter/petugas kesehatan ke rumahnya (misal minum obat modern, jamu, kerokan, kompres, kop, pijat) agar sembuh atau menjadi lebih ringan keluhan kesehatannya.
- 20 Angka penemuan kasus tuberkulosis** adalah jumlah kasus baru tuberkulosis (TB) dan kasus TB yang didiagnosis kambuh yang diobati dalam program penanggulangan TB nasional dan dilaporkan kepada WHO, dibagi dengan perkiraan WHO terhadap jumlah kasus insiden tuberkulosis pada tahun yang sama, dinyatakan sebagai persentase.
- 20** *The case detection rate for all forms of tuberculosis is the number of new and replese tuberculosis cases diagnosed and treated in national tuberculosis control programmes and notified to WHO, divided by WHO's estimate of the number of incident tuberculosis cases for the same year, expressed as a percentage.*
- 21 Angka keberhasilan pengobatan tuberkulosis smear positif/Basil Tahan Asam (BTA) positif** adalah proporsi (dinyatakan sebagai persentase) kasus TB BTA positif yang terdaftar di bawah program pengendalian TB nasional pada tahun tertentu yang dinyatakan berhasil menyelesaikan pengobatan. Dengan atau tanpa bukti bakteriologi keberhasilan ("sembuh" dan "menyelesaikan pengobatan" masing-masing).
- 21** *The treatment success rate for new pulmonary smear-positive tuberculosis cases is the proportion (expressed as a percentage) of new smear-positive tuberculosis cases registered under a national tuberculosis control programme in a given year that succesfully completed treatment. With or without bacteriological evidence of succes ("cured" and "treatment completed" respectively).*
- 22 Kasus kumulatif AIDS** adalah kumulatif kasus AIDS sampai dengan referensi waktu tertentu.
- 22** *Cummulative AIDS case is cummulative AIDS cases with reference to a particular time.*
- 23 BCG (Bacillus Calmette Guerin)** merupakan vaksinasi untuk mencegah penyakit TBC, diberikan pada bayi baru lahir atau anak, dengan suntikan pada kulit pangkal lengan atas. Bekas suntikan kemudian akan
- 23** *BCG (Bacillus Calmette Guerin) is a vaccine to prevent TBC disease, given to newborns or children, by injection at the base of the skin of the upper arm. Injection site will form little bumps of scar tissue in the skin*

membentuk tonjolan kecil jaringan parut pada kulit lengan atas. Suntikan BCG diberikan kepada anak sebanyak 1 kali.

- 24 **DPT (Difteri, Pertusis, Tetanus)** merupakan vaksin untuk mencegah penyakit Difteri, Pertusis, dan Tetanus yang diberikan pada bayi berumur 3 bulan ke atas, dengan suntikan pada paha, diulang 1 bulan dan 2 bulan kemudian, sehingga suntikan imunisasi DPT lengkap pada balita berjumlah 3 kali (kadang-kadang selang waktu antar suntikan bisa lebih dari 1 bulan).
- 25 **Luas lantai** adalah luas lantai yang ditempati dan digunakan untuk keperluan sehari-hari (sebatas atap).
- 26 **Air leding** adalah sumber air yang berasal dari air yang telah melalui proses penjernihan dan penyehatan sebelum dialirkan kepada konsumen melalui instalasi berupa saluran air. Sumber air ini biasanya diusahakan oleh PAM/PDAM/BPAM. Termasuk dalam hal ini air leding yang didapat secara eceran.
- 27 **Sumur terlindung** adalah air yang berasal dari dalam tanah yang digali dan lingkaran sumur tersebut dilindungi oleh tembok paling sedikit 0,8 meter di atas tanah dan 3 meter ke bawah tanah, serta ada lantai semen sejauh 1 meter dari lingkaran sumur.
- 28 **Status penguasaan bangunan tempat tinggal milik sendiri**

of the upper arm. BCG injections given to children 1 times.

- 24 **DPT (Diphtheria, Pertussis, Tetanus)** is a vaccine to prevent the diphtheria, pertussis, and tetanus disease, given to infants aged 3 months and above, with a shot in the thigh, repeated one month and two months later, so that the complete DPT immunization shots at toddler totaling 3 times (sometimes the time interval between injections can be more than 1 month).
- 25 **Floor area** is the total area which is occupied and utilized daily.
- 26 **Pipe water** is a water source that comes from water that has been through a process of purification and sanitation before distribute to consumers through an instalation of water lines. This water source is usually distributed by PAM/PDAM/BPAM. This include a pipe water that sold at retail.
- 27 **Protected wells** is water that comes from the soil were excavated and the circumference of the well was protected by walls at least 0.8 meters above ground and 3 meters underground, and cement floor as far as 1 meter from the well circumference.
- 28 **Own ownership property status** is a status of dwelling occupied

adalah jika tempat tinggal tersebut pada waktu pencacahan betul-betul sudah milik kepala rumah tangga atau salah seorang anggota rumah tangga. Rumah yang dibeli secara angsuran melalui kredit bank atau rumah dengan status sewa beli dianggap rumah milik sendiri.

- 29 Peristiwa tindak pidana yang dilaporkan** ialah setiap peristiwa yang diterima kepolisian dari laporan masyarakat, atau peristiwa dimana pelakunya tertangkap tangan oleh kepolisian.
- 30 Jumlah tindak pidana** menggambarkan jumlah kasus tindak pidana yang terjadi pada kurun waktu tertentu.
- 31 Bencana Alam** adalah peristiwa atau serangkaian peristiwa yang mengancam dan mengganggu kehidupan/penghidupan masyarakat yang disebabkan oleh faktor alam antara lain berupa gempa bumi, tsunami, gunung meletus, banjir, kekeringan, angin topan, dan tanah longsor sehingga mengakibatkan kerugian materi maupun non-materi.
- 32 Korban meninggal** adalah orang yang dilaporkan tewas atau meninggal dunia akibat bencana.
- 33 Korban hilang** adalah orang yang dilaporkan hilang atau tidak ditemukan atau tidak diketahui keberadaannya setelah terjadi bencana.
- 34 Korban luka/sakit** adalah orang yang mengalami luka-luka atau sakit, dalam keadaan luka ringan, luka sedang maupun luka
- belongs to the head of household or one of the household member. Houses bought through bank credit or houses with leasing status were also categorized as an own property.*
- 29 Reported crime incidence** includes all criminal cases reported and received by police office, and all crimes caught by police.
- 30 Crime total** refers to the number of criminal cases occurring during a given period.
- 31 Natural Disaster** is an event or series of events that threaten and disrupt the lives and livelihoods caused by natural factors such as: earthquake, tsunami, volcanic eruption, flood, flash flood, drought, typhoon/cyclone, and landslide so it can lead to result in loss of material and non-material.
- 32 Fatality** is a person reported killed or death in the wake of a disaster.
- 33 Missing person** is a person reported missing or who cannot be located or who cannot be accounted for in the wake of a disaster.
- 34 Casualty** is a person suffering injury or illness, in a state of light injury, moderate injury, or heavy injury, which in undergoing

- parah/berat, baik yang berobat jalan maupun rawat inap.
- 35 Rusak Berat** adalah kriteria kerusakan yang mengakibatkan bangunan roboh atau sebagian besar komponen struktur rusak.
- 36 Rusak sedang** adalah kriteria kerusakan yang mengakibatkan sebagian kecil komponen struktur rusak, dan komponen penunjang rusak namun bangunan masih tetap berdiri.
- 37 Rusak ringan** adalah kriteria kerusakan yang mengakibatkan sebagian komponen struktur retak (struktur masih bisa digunakan) dan bangunan masih tetap berdiri.
- 38 Untuk mengukur kemiskinan**, BPS menggunakan konsep kemampuan memenuhi kebutuhan dasar (*basic needs approach*). Dengan pendekatan ini, kemiskinan dipandang sebagai ketidakmampuan dari sisi ekonomi untuk memenuhi kebutuhan dasar makanan dan bukan makanan yang diukur dari sisi pengeluaran. Metode yang digunakan adalah menghitung Garis Kemiskinan (GK), yang terdiri dari dua komponen yaitu Garis Kemiskinan Makanan (GKM) dan Garis Kemiskinan Non-Makanan (GKNM). Penghitungan Garis Kemiskinan dilakukan secara terpisah untuk daerah perkotaan dan perdesaan.
- 39 Penduduk miskin** adalah penduduk yang memiliki rata-rata pengeluaran per kapita per bulan di bawah Garis Kemiskinan.
- treatment as either an outpatient or inpatient.*
- 35 Severely damaged** is the criteria of damage that resulted most buildings collapsed or damaged its structural components.
- 36 Damaged** is the criteria of damage that resulted defective fraction of structural components and supporting components damaged, but the building still stands.
- 37 Lightly damaged** is the criteria of damage that resulted partially cracked structural components, but the structure still can be used and the building still stands.
- 38 To measure poverty**, BPS-Statistics Indonesia has used the concept of basic needs approach. Therefore, poverty is viewed as economic inability to fulfill food and non-food basic needs which are measured by consumption/expenditure. The method used is calculating poverty line, which consists of two components that are Food Poverty Line (FPL) and Non-Food Poverty Line (NFPL). The poverty line was calculated separately for urban and rural areas.
- 39 Poor Population** refer to a person whose expenditure per capita per month is below the poverty line is considered to be poor.

- 40** **Garis Kemiskinan Makanan (GKM)** merupakan nilai pengeluaran kebutuhan minimum makanan yang disetarakan dengan 2.100 kkalori per kapita per hari. **Garis Kemiskinan Non-Makanan (GKNM)** adalah kebutuhan minimum untuk perumahan, sandang, pendidikan, kesehatan, dan kebutuhan dasar lainnya.
- 40** ***The Food Poverty Line** refers to the daily minimum requirement of 2,100 kcal per capita per day. **The Non-Food Poverty Line** refers to the minimum requirement for household necessities for clothing, education, health, and other basic individual needs.*

ULASAN

Sarana dan prasarana kesehatan sampai tahun 2018 di Kabupaten Maluku Tengah terdiri dari 4 buah rumah sakit, 146 buah puskesmas yang terdiri dari 20 buah puskesmas menginap, 13 puskesmas tanpa menginap dan 113 puskesmas pembantu.

Jumlah penduduk Kabupaten Maluku Tengah tahun 2018 dengan umur 5 tahun keatas yang laki-laki tercatat sebanyak 34,59 persen masih bersekolah sedangkan yang perempuan sebanyak 34,18 persen.

Jika dilihat dari kelompok pengeluaran maka pada 40 persen terbawah terdapat 40,03 persen yang masih bersekolah, pada 40 persen tengah terdapat 34,12 persen yang masih bersekolah, dan pada kelompok pengeluaran 20 persen teratas terdapat 24,4 persen

DESCRIPTION

Health facilities at Maluku Tengah Regency until the end of 2017 consisted of 4 hospitals and 146 Public Health Center that consist of 20 lodges, 13 without lodging and 113 Pustu.

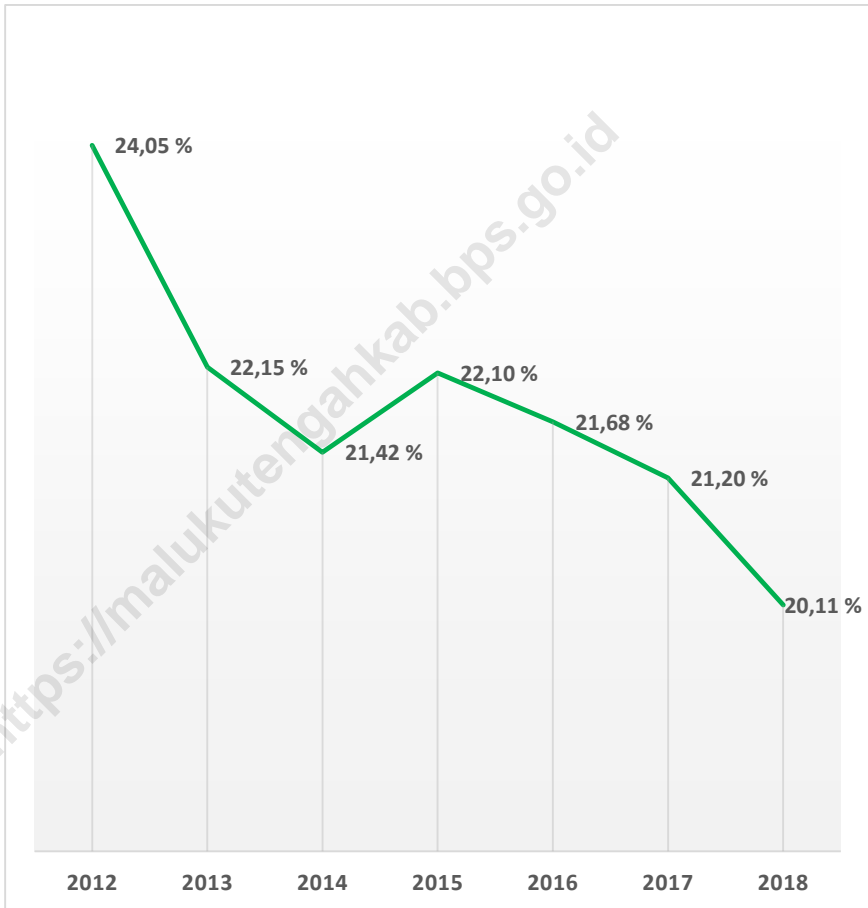
The population of Central Maluku Regency in 2018 with the age of 5 years and over is 34,59 percent of men still in school while the women are 34,18 percent.

If seen from the expenditure group, at the bottom 40 percent there are 40,03 percent who are still in school, in the middle 40 percent there are 34,12 percent who are still in school, and in the top 20 percent expenditure group there are 24,4 percent

Gambar 4
Picture

Persentase Penduduk Miskin di Kabupaten Maluku Tengah, 2012-2018

Poor Populatin Percentage in Maluku Tengah Regency, 2012-2018



Sumber/Source: Badan Pusat Statistik / *Central Bureau of Statistics*

SOCIAL

4.1 PENDIDIKAN/EDUCATION

Tabel 4.1.1 Persentase Penduduk 5 Tahun Keatas Menurut Status Pendidikan dan Jenis Kelamin di Kabupaten Maluku Tengah, 2018
Percentage of Population 5 Years Above by Education and Sex in Maluku Tengah Regency, 2018

Jenis Kelamin <i>Gender</i>	Tidak/Belum Pernah Bersekolah <i>Never/Never Attended School</i>	Masih Bersekolah / <i>Still in School</i>			Tidak Bersekolah Lagi <i>No More Going to School</i>	Jumlah <i>Total</i>
		SD <i>/Sederajat Primary School</i>	SMP <i>/Sederajat Junior High School</i>	SMA/ ketas <i>Senior High School</i>		
(1)	(2)	(3)	(4)	(5)	(6)	(7)
Laki-Laki <i>Male</i>	3,17	16,72	8,46	9,41	63,23	100,00
Perempuan <i>Female</i>	2,78	15,70	7,39	11,09	63,03	100,00

Sumber/Source: Badan Pusat Statistik / *Central Bureau of Statistics*

Tabel 4.1.2 Persentase Penduduk 5 Tahun Keatas Menurut Tingkat Pendidikan yang Ditamatkan dan Kelompok Pengeluaran di Kabupaten Maluku Tengah, 2018
Percentage of Population 10 Years Above by Graduated and Expenditure Group in Maluku Tengah Regency, 2018

Kelompok Pengeluaran <i>Expenditure Group</i>	Tidak/Belum Pernah Bersekolah <i>Never/Never Attended School</i>	Masih Bersekolah / Still in School			Tidak Bersekolah Lagi <i>No More Going to School</i>	Jumlah <i>Total</i>
		SD /Sederajat <i>Primary School</i>	SMP /Sederajat <i>Junior High School</i>	SMA/ketas <i>Senior High School</i>		
(1)	(2)	(3)	(4)	(5)	(6)	(7)
40 Persen Terbawah <i>The botton 40 percent</i>	3,64	20,52	10,73	8,78	56,33	100,00
40 Persen Tengah <i>The middle 40 percent</i>	2,50	15,02	6,95	12,15	63,38	100,00
20 Persen Teratas <i>Top 20 percent</i>	2,69	10,55	4,64	9,21	72,90	100,00

Sumber/Source: Badan Pusat Statistik / *Central Bureau of Statistics*

SOCIAL

Tabel 4.1.3 Jumlah Sekolah, Gedung, Ruang Kelas, Murid, Guru dan Ratio Murid Terhadap Guru Pada Taman Kanak - Kanak Menurut Kecamatan di Kabupaten Maluku Tengah, 2018

Number of Schools, Buildings, Class Rooms, Student, Teacher, and Student Teacher Ratio at Kinder Garden by Districts in Maluku Tengah Regency, 2018

Kecamatan <i>Districts</i>	Sekolah <i>School</i>	Gedung <i>Building</i>	Ruang Kelas <i>Class Room</i>	Murid <i>Student</i>	Guru Tetap <i>Main Teacher</i>	Ratio Murid/Guru <i>Student Teacher Ratio</i>
(1)	(2)	(3)	(4)	(5)	(6)	(7)
Banda	21	7	14	470	2	235
Tehoru	23	11	22	678	3	226
Telutih	5	-	-	207	-	-
Amahai	44	9	18	1 190	4	298
Kota Masohi	20	1	20	543	27	20
Teluk Elpaputih	16	8	16	336	3	112
Teon Nila Serua	22	11	22	457	18	25
Saparua	24	14	28	662	3	221
Saparua Timur	13	6	12	352	2	176
Nusalaut	6	-	-	138	4	35
Pulau Haruku	15	7	14	394	7	56
Salahutu	17	10	20	497	1	497
Leihitu	19	16	32	477	11	43
Leihitu Barat	7	3	6	205	4	51
Seram Utara	19	8	16	464	2	232
Seram Utara Barat	10	5	10	245	1	245
Seram Utara Timur Kobi	18	10	20	430	-	-
Seram Utara Timur Seti	14	9	18	295	-	-
Jumlah /Total	313	135	288	8 040	92	87

Sumber / Source : Dinas Pendidikan dan Kebudayaan Kabupaten Maluku Tengah / *Office of Education and Culture of Central Maluku Regency*

Tabel 4.1.4 Jumlah Sekolah, Gedung dan Ruang Kelas Tingkat Sekolah Dasar (SD) Menurut Status dan Kecamatan di Kabupaten Maluku Tengah, 2018

Number of Schools, Buildings, Class Rooms, Student, Teacher, and Student Teacher Ratio at Elementary School by Districts in Maluku Tengah Regency, 2018

Kecamatan <i>Districts</i>	N e g e r i <i>Government</i>			S w a s t a <i>Private</i>		
	Sekolah <i>School</i>	Gedung <i>Building</i>	Ruang Kelas <i>Class Room</i>	Sekolah <i>School</i>	Gedung <i>Building</i>	Ruang Kelas <i>Class Room</i>
(1)	(2)	(3)	(4)	(5)	(6)	(7)
Banda	19	31	132	-	-	-
Tehoru	16	24	100	-	-	-
Telutih	10	14	67	4	4	25
Amahai	33	62	228	3	6	30
Kota Masohi	15	41	120	3	7	29
Teluk Elpaputih	8	12	57	4	7	42
Teon Nila Serua	10	15	63	7	10	47
Saparua	19	21	117	2	3	12
Saparua Timur	18	20	113	1	1	4
Nusalaut	10	15	64	-	-	-
Pulau Haruku	23	36	187	1	2	6
Salahutu	35	49	281	3	3	15
Leihitu	41	59	353	-	-	-
Leihitu Barat	18	25	125	-	-	-
Seram Utara	30	26	155	2	4	19
Seram Utara Barat	13	25	104	4	8	24
Seram Utara Timur Kobi	15	19	99	2	2	9
Seram Utara Timur Seti	17	21	104	1	2	6
Jumlah /Total	350	515	2 469	41	66	307

SOCIAL

Lanjutan Tabel / Continued Tabel 4.1.4

Kecamatan <i>Districts</i>	Jumlah <i>Total</i>		
	Sekolah <i>School</i>	Gedung <i>Building</i>	Ruang <i>Room</i>
(1)	(8)	(9)	(10)
Banda	19	31	132
Tehoru	20	31	130
Telutih	14	18	92
Amahai	36	68	258
Kota Masohi	18	48	149
Teluk Elpaputih	12	19	99
Teon Nila Serua	17	25	110
Saparua	21	24	129
Saparua Timur	19	21	117
Nusalaut	10	15	64
Pulau Haruku	24	38	193
Salahutu	38	52	296
Leihitu	41	59	353
Leihitu Barat	18	25	125
Seram Utara	32	30	174
Seram Utara Barat	17	33	128
Seram Utara Timur Kobi	17	21	108
Seram Utara Timur Seti	18	23	110
Jumlah /Total	391	581	2 767

Sumber / Source : Dinas Pendidikan dan Kebudayaan Kabupaten Maluku Tengah /
Office of Education and Culture of Central Maluku Regency

Tabel 4.1.5 Jumlah Murid Tingkat Sekolah Dasar Menurut Jenjang Kelas per Kecamatan di Kabupaten Maluku Tengah, 2018
Number of Elementary School Student by Class Level and Districts in Maluku Tengah Regency, 2018

Kecamatan <i>Districts</i>	K e l a s <i>C l a s s</i>						Jumlah <i>Total</i>
	I	II	III	IV	V	VI	
(1)	(2)	(3)	(4)	(5)	(6)	(7)	(8)
Banda	438	430	384	355	337	389	2 333
Tehoru	498	421	392	420	425	413	2 569
Telutih	293	260	232	225	192	229	1 431
Amahai	881	774	759	727	801	818	4 760
Kota Masohi	634	625	610	642	623	579	3 713
Teluk Elpaputih	249	225	240	227	238	254	1 433
Teon Nila Serua	309	291	290	302	333	333	1 858
Saparua	343	381	347	343	390	392	2 196
Saparua Timur	316	295	299	312	299	328	1 849
Nusalaut	113	122	92	110	103	121	661
Pulau Haruku	507	432	458	483	476	526	2 882
Salahutu	932	937	873	864	916	965	5 487
Leihitu	929	896	895	861	849	976	5 406
Leihitu Barat	377	372	371	357	396	427	2 300
Seram Utara	602	454	412	408	447	403	2 726
Seram Utara Barat	256	239	232	244	250	257	1 478
Seram Utara Timur Kobi	282	259	265	242	283	247	1 578
Seram Utara Timur Seti	252	311	266	267	313	279	1 688
Jumlah /Total	8 211	7 724	7 417	7 389	7 671	7 936	46 348

Sumber / Source : Dinas Pendidikan dan Kebudayaan Kabupaten Maluku Tengah /
Office of Education and Culture of Central Maluku Regency

SOCIAL

Tabel 4.1.6 Jumlah Murid, Guru, Kelas, Ratio Murid Terhadap Guru dan Rata – Rata Murid per Kelas Belajar Tingkat Sekolah Dasar (SD) menurut Kecamatan Kabupaten Maluku Tengah, 2018
Number of Student, Teacher, Class, Student Teacher Ratio and Student per Class Average at Elementary School (SD) Level by Districts in Maluku Tengah Regency, 2018

Kecamatan <i>Districts</i>	Murid <i>Student</i>	Guru <i>Teacher</i>	Kelas Murid <i>Class</i>	Ratio Murid Terhadap Guru <i>Student Teacher Ratio</i>	Rata-Rata Murid per Kelas <i>Student per Class Average</i>
(1)	(2)	(3)	(4)	(5)	(6)
Banda	2 333	79	132	30	18
Tehoru	2 569	142	130	18	20
Telutih	1 431	84	92	17	16
Amahai	4 760	364	258	13	18
Kota Masohi	3 713	236	152	16	24
Teluk Elpaputih	1 433	131	99	11	14
Teon Nila Serua	1 858	195	110	10	17
Saparua	2 196	191	129	11	17
Saparua Timur	1 849	150	117	12	16
Nusalaut	661	86	64	8	10
Pulau Haruku	2 882	260	193	11	15
Salahutu	5 487	521	296	11	19
Leihitu	5 406	481	353	11	15
Leihitu Barat	2 300	156	125	15	18
Seram Utara	2 726	160	174	17	16
Seram Utara Barat	1 478	125	128	12	12
Seram Utara Timur Kobi	1 578	91	108	17	15
Seram Utara Timur Seti	1 688	73	110	23	15
Jumlah /Total	46 348	3 525	2 770	13	17

Sumber / Source Dinas Pendidikan dan Kebudayaan Kabupaten Maluku Tengah / *Office of Education and Culture of Central Maluku Regency*

Tabel 4.1.7 Jumlah Sekolah dan Peserta Lulusan Evaluasi Belajar Tahap Akhir Tingkat Sekolah Dasar (SD) Menurut Status dan Kecamatan di Kabupaten Maluku Tengah, 2018
Number of School and EBTA Graduated Student at Elementary School Level by The Position by The Districts and Status in Maluku Tengah Regency, 2018

Kecamatan <i>Districts</i>	SD N e g e r i <i>Government Elementary School</i>		
	Jumlah <i>Total</i>	Peserta <i>Participant</i>	Lulusan <i>Graduated</i>
(1)	(2)	(3)	(4)
Banda	19	363	350
Tehoru	16	336	334
Telutih	10	186	182
Amahai	33	728	702
Kota Masohi	15	540	518
Teluk Elpaputih	8	136	136
Teon Nila Serua	10	172	170
Saparua	19	379	379
Saparua Timur	18	344	342
Nusalaut	10	121	119
Pulau Haruku	23	520	517
Salahutu	37	895	881
Leihitu	42	1 031	1 005
Leihitu Barat	18	393	376
Seram Utara	30	443	431
Seram Utara Barat	13	204	198
Seram Utara Timur Kobi	16	267	257
Seram Utara Timur Seti	17	245	245
Jumlah /Total	354	7 303	7 142

SOCIAL

Lanjutan Tabel / Continued Tabel 4.1.7

Kecamatan <i>Districts</i>	SD Swasta <i>Private Elementary School</i>		
	Jumlah	Peserta	Lulusan
	<i>Total</i>	<i>Participant</i>	<i>Graduated</i>
(1)	(5)	(6)	(7)
Banda	-	-	-
Tehoru	4	76	76
Telutih	5	48	48
Amahai	3	38	38
Kota Masohi	3	104	103
Teluk Elpaputih	4	131	131
Teon Nila Serua	7	130	130
Saparua	2	43	43
Saparua Timur	1	13	13
Nusalaut	-	-	-
Pulau Haruku	1	16	16
Salahutu	3	35	35
Leihitu	-	-	-
Leihitu Barat	-	-	-
Seram Utara	2	13	13
Seram Utara Barat	4	57	57
Seram Utara Timur Kobi	2	15	15
Seram Utara Timur Seti	1	30	30
Jumlah /Total	42	749	748

Sumber / Source : Dinas Pendidikan dan Kebudayaan Kabupaten Maluku Tengah /
Office of Education and Culture of Central Maluku Regency

Tabel 4.1.8 Jumlah Sekolah, Gedung dan Ruang Kelas Tingkat Sekolah Lanjutan Pertama Menurut Status dan Kecamatan di Kabupaten Maluku Tengah, 2018

Number of Schools, Buildings and Class Rooms at Junior High School Level by Districts and Status in Maluku Tengah Regency, 2018

Kecamatan <i>Districts</i>	Pemerintah <i>Government</i>			Swasta <i>Private</i>		
	Sekolah <i>School</i>	Gedung <i>Building</i>	Ruang	Sekolah <i>School</i>	Gedung <i>Building</i>	Ruang
			Kls. <i>Class Room</i>			Kls. <i>Class Room</i>
(1)	(2)	(3)	(4)	(5)	(6)	(7)
Banda	10	25	56	1	2	6
Tehoru	8	29	34	2	8	23
Telutihh	3	11	17	4	10	31
Amahai	10	30	68	4	8	28
Kota Masohi	4	12	63	4	8	20
Teluk Elpaputih	6	12	36	-	-	-
Teon Nila Serua	7	21	35	1	3	9
Saparua	4	16	49	1	3	15
Saparua Timur	4	10	31	-	-	-
Nusalaut	4	12	21	-	-	-
Pulau Haruku	6	24	55	2	2	7
Salahutu	5	20	81	-	-	-
Leihitu	9	40	98	3	10	40
Leihitu Barat	5	15	30	2	5	17
Seram Utara	11	28	53	-	-	-
Seram Utara Barat	6	18	51	-	-	-
SUT Kobi	5	10	46	-	-	-
SUT Seti	7	15	35	1	1	3
Jumlah /Total	114	348	886	25	60	199

SOCIAL

Lanjutan Tabel / Continued Tabel 4.1.8

Kecamatan <i>Districts</i>	Jumlah <i>Total</i>		
	Sekolah <i>School</i>	Genung <i>Building</i>	Ruang Kls. <i>Class Room</i>
(1)	(8)	(9)	(10)
Banda	11	27	62
Tehoru	10	37	57
Telutih	7	21	48
Amahai	14	38	96
Kota Masohi	8	20	83
Teluk Elpapatih	6	12	36
Teon Nila Serua	8	24	44
Saparua	5	19	64
Saparua Timur	4	10	31
Nusalaut	4	12	21
Pulau Haruku	8	26	62
Salahutu	5	20	81
Leihitu	12	50	138
Leihitu Barat	7	20	47
Seram Utara	11	28	53
Seram Utara Barat	6	18	51
Seram Utara Timur Kobi	5	10	46
Seram Utara Timur Seti	8	16	38
Jumlah /Total	139	408	1 058

Sumber / Source : Dinas Pendidikan dan Kebudayaan Kabupaten Maluku Tengah /
Office of Education and Culture of Central Maluku Regency

Tabel 4.1.9 Jumlah Murid Tingkat Sekolah Lanjutan Pertama (SLTP) Menurut Jenjang Kelas dan Kecamatan di Kabupaten Maluku Tengah, 2018
Number of Junior High School Student by The Class Room Level, Sex Which, Specified by The Districts in Maluku Tengah Regency, 2018

Kecamatan <i>Districts</i>	Jenjang Kelas / <i>The Class Room Level</i>			Jumlah <i>Total</i>
	I	II	III	
(1)	(2)	(3)	(4)	(5)
Banda	356	393	418	1 167
Tehoru	433	511	483	1 427
Telutih	240	237	222	699
Amahai	674	710	670	2 054
Kota Masohi	566	631	559	1 756
Teluk Elpaputih	267	245	247	759
Teon Nila Serua	378	367	365	1 110
Saparua	451	412	436	1 299
Saparua Timur	192	168	195	555
Nusalaut	133	136	127	396
Pulau Haruku	494	438	452	1 384
Salahutu	577	526	576	1 679
Leihitu	876	994	899	2 769
Leihitu Barat	383	359	425	1 167
Seram Utara	300	313	278	891
Seram Utara Barat	208	234	229	671
Seram Utara Timur Kobi	226	249	208	683
Seram Utara Timur Seti	255	232	270	757
Jumlah /<i>Total</i>	7 009	7 155	7 059	21 223

Sumber / Source : Dinas Pendidikan dan Kebudayaan Kabupaten Maluku Tengah /
Office of Education and Culture of Central Maluku Regency

SOCIAL

Tabel 4.1.10 Jumlah Murid, Guru, Kelas Murid, Ratio Murid Terhadap Guru dan Rata - Rata Murid per Kelas Belajar Tingkat Sekolah Lanjutan Pertama (SLTP) Menurut Kecamatan Kabupaten Maluku Tengah, 2018

Number of Student, Teacher, Class, Student Teacher Ratio and Student per Class Average at Junior High School Level by Districts in Maluku Tengah Regency, 2018

Kecamatan <i>Districts</i>	Murid <i>Student</i>	Guru <i>Teacher</i>	Kelas Murid <i>Class</i>	Ratio Murid Terhadap Guru <i>Pupil to Teacher Ratio</i>	Rata-Rata Murid per Kelas <i>Student per Class Average</i>
(1)	(2)	(3)	(4)	(5)	(6)
Banda	1 167	39	37	30	32
Tehoru	1 427	40	45	36	32
Telutih	699	29	27	24	26
Amahai	2 054	123	64	17	32
Kota Masohi	1 756	124	61	14	29
Teluk Elpaputih	759	38	24	20	32
Teon Nila Serua	1 427	62	47	23	30
Saparua	1 299	83	43	16	30
Saparua Timur	555	63	18	9	31
Nusalaut	396	41	13	10	30
Pulau Haruku	1 384	83	44	17	31
Salahutu	1 679	184	56	9	30
Leihitu	2 769	122	99	23	28
Leihitu Barat	1 167	44	41	27	29
Seram Utara	891	27	28	33	32
Seram Utara Barat	671	34	21	20	32
Seram Utara Timur Kobi	683	23	19	30	37
Seram Utara Timur Seti	757	24	34	32	22
Jumlah /Total	21 540	1 183	721	18	30

Sumber / Source : Dinas Pendidikan dan Kebudayaan Kabupaten Maluku Tengah

Tabel 4.1.11 Jumlah Peserta dan Lulusan Evaluasi Belajar Tahap Akhir Tingkat Sekolah Lanjutan Pertama (SLTP) Menurut Status dan Kecamatan di Kabupaten Maluku Tengah, 2018
Number of EBTA Participant and Graduated Student at Junior High School Level by Status and Districts in Maluku Tengah Regency, 2018

Kecamatan <i>Districts</i>	Pemerintah <i>Government</i>		Swasta <i>Private</i>		Jumlah <i>Total</i>	
	Peserta/ <i>Participant</i>	Lulusan <i>Graduated</i>	Peserta/ <i>Participant</i>	Lulusan <i>Graduated</i>	Peserta/ <i>Participant</i>	Lulusan <i>Graduated</i>
(1)	(2)	(3)	(4)	(5)	(6)	(7)
Banda	387	387	20	20	400	398
Tehoru	286	286	102	102	362	355
Telutih	109	109	127	127	267	261
Amahai	449	449	206	206	646	613
Kota Masohi	486	486	106	106	652	622
Teluk Elpaputih	240	240	-	-	255	255
Teon Nila Serua	294	294	-	67	371	370
Saparua	421	421	103	103	444	443
Saparua Timur	221	221	-	-	332	329
Nusalaut	126	126	-	-	140	140
Pulau Haruku	326	386	66	66	421	421
Salahutu	572	572	-	-	577	569
Leihitu	696	696	259	259	932	922
Leihitu Barat	252	252	129	129	447	445
Seram Utara	323	323	-	-	313	310
Seram Utara Barat	210	210	-	-	254	253
Seram Utara Timur	174	174	-	-	189	185
Kobi						
Seram Utara Timur	247	248	-	-	223	221
Seti						
Jumlah /Total	5 819	5 880	1 118	1 185	7 225	7 112

Sumber / Source : Dinas Pendidikan dan Kebudayaan Kabupaten Maluku Tengah /
Office of Education and Culture of Central Maluku Regency

SOCIAL

Tabel 4.1.12 Jumlah Sekolah dan Ruang Kelas Sekolah Lanjutan Tingkat Atas (SLTA) Menurut Status Dirinci Per Kecamatan di Kabupaten Maluku Tengah, 2018
Number of School and Class Room at Senior High School Level (SLTA) by Status and Districts in Maluku Tengah Regency, 2018

Kecamatan <i>Districts</i>	Sekolah <i>School</i>			Ruang Kls. <i>Class Room</i>
	Pemerintah <i>Government</i>	Swasta <i>Private</i>	Jumlah <i>Total</i>	
(1)	(2)	(3)	(4)	(5)
Banda	3	0	3	36
Tehoru	4	2	6	38
Telutih	3	0	3	31
Amahai	5	2	7	63
Kota Masohi	3	3	6	95
Teluk Elpaputih	3	0	3	13
Teon Nila Serua	2	2	4	40
Saparua	3	2	5	51
Saparua Timur	2	0	2	18
Nusalaut	1	1	2	14
Pulau Haruku	5	1	6	56
Salahutu	5	1	6	77
Leihitu	10	1	11	74
Leihitu Barat	4	0	4	33
Seram Utara	3	1	4	29
Seram Utara Barat	2	0	2	15
Seram Utara Timur	2	0	2	8
Kobi	2	0	2	8
Seram Utara Timur Seti	2	0	2	20
Jumlah /Total	62	16	78	711

Sumber / Source : Statistik Pendidikan Kemendikbud/
Education Statistics Ministry of Education and Culture

Tabel 4.1.13 Jumlah Murid Sekolah Lanjutan Tingkat Atas (SLTA) Menurut Jenis Kelamin dan Kecamatan di Kabupaten Maluku Tengah, 2018
Number of Senior High School (SLTA) Student by Gender and Districts in Maluku Tengah Regency, 2018

Kecamatan <i>Districts</i>	Jenis Kelamin / <i>Gender</i>		
	Laki-Laki	Perempuan	Laki-laki + Perempuan
(1)	(2)	(3)	(4)
Banda	463	530	993
Tehoru	540	581	1.121
Telutih	334	354	688
Amahai	723	705	1.428
Kota Masohi	1.058	1.253	2.311
Teluk Elpaputih	261	184	445
Teon Nila Serua	523	472	995
Saparua	506	622	1.128
Saparua Timur	199	257	456
Nusalaut	108	110	218
Pulau Haruku	565	560	1.125
Salahutu	990	739	1.729
Leihitu	1.224	1.203	2.427
Leihitu Barat	284	299	583
Seram Utara	381	323	704
Seram Utara Barat	159	148	307
Seram Utara Timur Kobi	147	117	264
Seram Utara Timur Seti	248	294	542
Jumlah / <i>Total</i>	8.713	8.751	17.464

Sumber / Source : Statistik Pendidikan Kemendikbud/
Education Statistics Ministry of Education and Culture

Tabel 4.1.14 Jumlah Murid, Guru, Kelas, Ratio Murid Terhadap Guru dan Rata-Rata Murid per Kelas Belajar pada Sekolah Lanjutan Tingkat Atas (SLTA) Menurut Kecamatan di Kabupaten Maluku Tengah, 2018
Number of Student, Teacher, Class, Student Teacher Ratio and Student per Class Average at Senior High School (SLTA) by Districts in Maluku Tengah Regency, 2018

Kecamatan <i>Districts</i>	Murid <i>Pupil</i>	Guru <i>Teacher</i>	Kelas Murid <i>Pupil Class</i>	Ratio Murid Terhadap Guru <i>Student Teacher Ratio</i>	Rata-Rata Murid per Kelas <i>Student per Class Average</i>
(1)	(2)	(3)	(4)	(5)	(6)
Banda	993	67	36	15	28
Tehoru	1.121	65	38	17	30
Telutih	688	55	31	13	22
Amahai	1.428	163	63	9	23
Kota Masohi	2.311	177	95	13	24
Teluk Elpaputih	445	54	13	8	34
Teon Nila Serua	995	99	40	10	25
Saparua	1.128	85	51	13	22
Saparua Timur	456	35	18	13	25
Nusalaut	218	27	14	8	16
Pulau Haruku	1.125	100	56	11	20
Salahutu	1.729	190	77	9	22
Leihitu	2.427	200	74	12	33
Leihitu Barat	583	67	33	9	18
Seram Utara	704	43	29	16	24
Seram Utara Barat	307	22	15	14	20
Seram Utara Timur Kobi	264	29	8	9	33
Seram Utara Timur Seti	542	30	20	18	27
Jumlah /Total	17.464	1.508	711	12	25

Sumber / Source : Statistik Pendidikan Kemendikbud/
Education Statistics Ministry of Education and Culture

Tabel 4.1.15 Jumlah Sekolah dan Ruang Kelas Sekolah Menengah Kejuruan (SMK) Dirinci Per Kecamatan di Kabupaten Maluku Tengah, 2018
Number of School and Class Room at Vocational High School Level (SMK) by Districts in Maluku Tengah Regency, 2018

Kecamatan <i>Districts</i>	Sekolah <i>School</i>			Ruang Kls. <i>Class Room</i>
	Pemerintah <i>Government</i>	Swasta <i>Private</i>	Jumlah <i>Total</i>	
(1)	(2)	(3)	(4)	(5)
Banda	1	-	1	12
Tehoru	-	-	-	-
Telutih	-	-	-	-
Amahai	1	-	1	18
Kota Masohi	1	2	3	37
Teluk Elpaputih	1	-	1	3
Teon Nila Serua	-	-	-	-
Saparua	2	-	2	22
Saparua Timur	-	-	-	-
Nusalaut	1	-	1	3
Pulau Haruku	-	-	-	-
Salahutu	-	1	1	7
Leihitu	1	-	1	12
Leihitu Barat	-	-	-	-
Seram Utara	-	-	-	-
Seram Utara Barat	1	-	1	7
Seram Utara Timur	1	-	1	11
Kobi	-	-	-	-
Seram Utara Timur	1	-	1	6
Seti	1	-	1	6
Jumlah /Total	11	3	14	138

Sumber / Source : Statistik Pendidikan Kemendikbud/
Education Statistics Ministry of Education and Culture

SOCIAL

Tabel 4.1.16 Jumlah Murid Sekolah Menengah Kejuruan (SMK) Menurut Jenis Kelamin dan Kecamatan di Kabupaten Maluku Tengah , 2018
Number of Vocational High School (SMK) Student by Gender and Districts in Maluku Tengah Regency, 2018

Kecamatan <i>Districts</i>	Jenis Kelamin / <i>Gender</i>		
	Laki-Laki	Perempuan	Laki-laki + Perempuan
(1)	(2)	(3)	(4)
Banda	99	33	132
Tehoru	-	-	-
Telutih	-	-	-
Amahai	42	39	81
Kota Masohi	336	326	662
Teluk Elpaputih	54	40	94
Teon Nila Serua	-	-	-
Saparua	276	58	334
Saparua Timur	-	-	-
Nusalaut	37	13	50
Pulau Haruku	-	-	-
Salahutu	55	44	99
Leihitu	126	105	231
Leihitu Barat	-	-	-
Seram Utara	-	-	-
Seram Utara Barat	24	12	36
Seram Utara Timur Kobi	52	21	73
Seram Utara Timur Seti	56	53	79
Jumlah /Total	1.157	714	1.871

Sumber / Source : Statistik Pendidikan Kemendikbud/
Education Statistics Ministry of Education and Culture

Tabel 4.1.17 Jumlah Murid, Guru, Kelas, Ratio Murid Terhadap Guru dan Rata-Rata Murid per Kelas Belajar pada Sekolah Menengah Kejuruan (SMK) Menurut Kecamatan di Kabupaten Maluku Tengah, 2018
Number of Student, Teacher, Class, Student Teacher Ratio and Student per Class Average at Vocational High School (SMK) by Districts in Maluku Tengah Regency, 2018

Kecamatan <i>Districts</i>	Murid <i>Pupil</i>	Guru <i>Teacher</i>	Kelas Murid <i>Pupil Class</i>	Ratio Murid Terhadap Guru <i>Student Teacher Ratio</i>	Rata-Rata Murid per Kelas <i>Student per Class Average</i>
(1)	(2)	(3)	(4)	(5)	(6)
Banda	132	20	12	7	5
Tehoru	-	-	-	-	-
Telutih	-	-	-	-	-
Amahai	81	32	18	3	5
Kota Masohi	662	75	37	9	18
Teluk Elpaputih	94	16	3	6	31
Teon Nila Serua	-	-	-	-	-
Saparua	334	41	22	8	15
Saparua Timur	-	-	-	-	-
Nusalaut	50	5	3	10	17
Pulau Haruku	-	-	-	-	-
Salahutu	99	16	7	6	14
Leihitu	231	23	12	10	19
Leihitu Barat	-	-	-	-	-
Seram Utara	-	-	-	-	-
Seram Utara Barat	36	12	7	3	5
Seram Utara Timur Kobi	73	13	11	6	7
Seram Utara Timur Seti	79	10	6	8	13
Jumlah /Total	1.871	263	138	7	14

Sumber / Source : Statistik Pendidikan Kemendikbud/
Education Statistics Ministry of Education and Culture

SOCIAL

Tabel 4.1.18 Jumlah Sekolah, Bangunan dan Ruang Kelas Tingkat Sekolah Dasar (Madrasah Ibtidaiyah) Menurut Kecamatan di Kabupaten Maluku Tengah, 2018
Number of School, Building and Class Room at Elementary School Level (Madrasah Ibtidaiyah) by Districtsin Maluku Tengah Regency, 2018

Kecamatan <i>Districts</i>	S e k o l a h <i>S c h o o l</i>			Bangunan <i>Building</i>	Ruang Kelas <i>Class Room</i>
	Pemerintah <i>Government</i>	Swasta <i>Private</i>	Jumlah <i>Total</i>		
(1)	(2)	(3)	(4)	(5)	(6)
Banda	1	3	4	-	25
Tehoru	1	2	3	-	22
Telutih	-	4	4	-	26
Amahai	1	6	7	-	42
Kota Masohi	1	1	2	-	24
Teluk Elpaputih	-	-	-	-	-
Teon Nila Serua	-	-	-	-	-
Saparua	-	-	-	-	-
Saparua Timur	1	-	1	-	6
Nusalaut	-	-	-	-	-
Pulau Haruku	1	3	4	-	26
Salahutu	1	3	4	-	37
Leihitu	-	4	4	-	28
Leihitu Barat	-	1	1	-	6
Seram Utara	-	1	1	-	6
Seram Utara Barat	-	1	1	-	6
Seram Utara Timur Kobi	-	1	1	-	4
Seram Utara Timur Seti	-	4	4	-	23
Jumlah /Total	7	34	41	0	281

Sumber / Source : Kantor Kementerian Agama Kabupaten Maluku Tengah /
Ministry of Religion Office of Central Maluku Regency

Tabel 4.1.19 Jumlah Murid, Guru dan Rasio Murid Terhadap Guru Tingkat Sekolah Dasar (Madrasah Ibtidaiyah) Menurut Kecamatan di Kabupaten Maluku Tengah, 2018

Number of Pupil, Teacher and Pupil to The Teacher Ratio of The Elementary Level (Madrasah Ibtidaiyah) in The Religion Departement Environment Specified by The Districts in Maluku Tengah Regency, 2018

Kecamatan <i>Districts</i>	Jumlah Murid <i>Number of Student</i>	Guru <i>T e a c h e r</i>		
		Pemerintah <i>Government</i>	Swasta <i>Private</i>	Jumlah <i>Total</i>
(1)	(2)	(3)	(4)	(5)
Banda	368	14	33	47
Tehoru	575	9	26	36
Telutih	390	2	38	40
Amahai	555	21	50	71
Kota Masohi	513	20	22	42
Teluk Elpaputih	-	-	-	-
Teon Nila Serua	-	-	-	-
Saparua	-	-	-	-
Saparua Timur	111	12	7	19
Nusalaut	-	-	-	-
Pulau Haruku	439	33	39	72
Salahutu	656	41	47	88
Leihitu	412	11	37	48
Leihitu Barat	48	1	7	8
Seram Utara	101	1	6	7
Seram Utara Barat	50	1	7	8
Seram Utara Timur Kobi	51	-	6	6
Seram Utara Timur Seti	330	5	39	44
Jumlah /Total	4.599	171	364	536

Sumber / Source : Kantor Kementerian Agama Kabupaten Maluku Tengah /
Ministry of Religion Office of Central Maluku Regency

SOCIAL

Tabel 4.1.20 Jumlah Murid Tingkat Sekolah Dasar (Madrasah Ibtidaiyah) Menurut kelas dan Kecamatan di Kabupaten Maluku Tengah , 2018
Number of Student at Elementary School Level (Madrasah Ibtidaiyah) by Class Level Districts in Maluku Tengah Regency, 2018

Kecamatan <i>Districts</i>	Kelas / <i>Class</i>						Jumlah <i>Total</i>
	I	II	III	IV	V	VI	
(1)	(2)	(3)	(4)	(5)	(6)	(7)	(8)
Banda	66	63	50	74	57	58	368
Tehoru	108	76	77	89	122	103	575
Telutih	65	76	61	67	64	57	390
Amahai	106	92	80	94	100	83	555
Kota Masohi	102	88	90	81	84	68	513
Teluk Elpaputih	-	-	-	-	-	-	-
Teon Nila Serua	-	-	-	-	-	-	-
Saparua	-	-	-	-	-	-	-
Saparua Timur	24	15	15	22	19	16	111
Nusalaut	-	-	-	-	-	-	-
Pulau Haruku	86	67	59	90	73	64	439
Salahutu	96	111	126	110	121	92	656
Leihitu	75	53	67	76	68	73	412
Leihitu Barat	4	8	6	13	9	8	48
Seram Utara	10	14	18	23	21	15	101
Seram Utara Barat	7	11	6	5	9	12	50
Seram Utara Timur	10	9	8	9	8	7	51
Seram Utara Timur Seti	56	47	65	58	59	45	330
Jumlah /Total	815	730	728	811	814	701	4 599

Sumber / Source Kantor Kementerian Agama Kabupaten Maluku Tengah /
Ministry of Religion Office of Central Maluku Regency

Tabel 4.1.21 Jumlah Sekolah, Bangunan dan Ruang Kelas pada Sekolah Lanjutan Tingkat Pertama (Madrasah Tsanawiyah) Menurut Status Sekolah dan Kecamatan di Kabupaten Maluku Tengah , 2018

Number of School, Building and Class Room at Junior High School Level (Madrasah Tsanawiyah) by School Status and Districts in Maluku Tengah Regency, 2018

Kecamatan <i>Districts</i>	S e k o l a h <i>S c h o o l</i>			Bangunan <i>Building</i>	Ruang Kelas <i>Class Room</i>
	Pemerintah <i>Government</i>	Swasta <i>Private</i>	Jumlah <i>Total</i>		
(1)	(2)	(3)	(4)	(5)	(6)
Banda	-	2	2	-	9
Tehoru	-	4	4	-	17
Telutih	-	1	1	-	5
Amahai	-	6	6	-	23
Kota Masohi	1	1	2	-	23
Teluk Elpaputih	-	-	-	-	-
Teon Nila Serua	-	-	-	-	-
Saparua	-	-	-	-	-
Saparua Timur	1	-	1	-	6
Nusalaut	-	-	-	-	-
Pulau Haruku	-	3	3	-	15
Salahutu	1	3	4	-	32
Leihitu	-	4	4	-	24
Leihitu Barat	-	1	1	-	3
Seram Utara	-	1	3	4	15
Seram Utara Barat	-	1	1	-	3
Seram Utara Timur Kobi	-	2	2	-	6
Seram Utara Timur Seti	-	3	3	-	14
Jumlah /Total	3	32	37	4	195

Sumber / Source : Kantor Kementerian Agama Kabupaten Maluku Tengah /
Ministry of Religion Office of Central Maluku Regency

SOCIAL

Tabel 4.1.22 Jumlah Murid, Guru, Ratio Murid terhadap Guru pada Sekolah Lanjutan Tingkat Pertama (Madrasah Tsanawiyah) Menurut Status Guru dan Kecamatan di Kabupaten Maluku Tengah, 2018
Number of Student, Teacher, Student Teacher Ratio at Junior High School (Madrasah Tsanawiyah) by Teacher Status and Districts in Maluku Tengah Regency, 2018

Kecamatan <i>Districts</i>	Jumlah Murid <i>Number of Student</i>	Guru <i>Teacher</i>		Jumlah <i>Total</i>
		Pemerintah <i>Government</i>	Swasta <i>Private</i>	
(1)	(2)	(3)	(4)	(5)
Banda	225	4	28	257
Tehoru	349	2	56	407
Telutih	127	1	10	138
Amahai	458	18	66	542
Kota Masohi	600	28	23	651
Teluk Elpaputih	-	-	-	-
Teon Nila Serua	-	-	-	-
Saparua	-	-	-	-
Saparua Timur	97	9	8	114
Nusalaut	-	-	-	-
Pulau Haruku	315	16	36	367
Salahutu	1.104	46	44	1.194
Leihitu	680	13	59	752
Leihitu Barat	32	-	8	40
Seram Utara	275	9	39	323
Seram Utara Barat	24	-	9	33
Seram Utara Timur	115	2	17	134
Seram Utara Timur Seti	273	2	50	325
Jumlah /Total	4.674	150	453	5.277

Sumber / Source : Kantor Kementerian Agama Kabupaten Maluku Tengah/
Ministry of Religion Office of Central Maluku Regency

Tabel 4.1.23 Jumlah Murid Tingkat Sekolah Lanjutan Tingkat Pertama (Madrasah Tsanawiyah) Menurut kelas dan Kecamatan di Kabupaten Maluku Tengah, 2018
Number of Student at Junior High School Level (Madrasah Tsanawiyah) by Class Level Districts in Maluku Tengah Regency, 2018

Kecamatan <i>Districts</i>	Kelas / <i>Class</i>			Jumlah <i>Total</i>
	VII	VIII	IX	
(1)	(2)	(3)	(4)	(5)
Banda	78	59	88	225
Tehoru	128	109	112	349
Telutih	44	31	52	127
Amahai	142	154	162	458
Kota Masohi	189	196	215	600
Teluk Elpaputih	-	-	-	-
Teon Nila Serua	-	-	-	-
Saparua	-	-	-	-
Saparua Timur	39	31	27	97
Nusalaut	-	-	-	-
Pulau Haruku	101	104	110	315
Salahutu	374	381	349	1.104
Leihitu	211	165	304	680
Leihitu Barat	8	10	14	32
Seram Utara	86	100	89	275
Seram Utara Barat	10	5	9	24
Seram Utara Timur Kobi	36	43	36	115
Seram Utara Timur Seti	93	83	97	273
Jumlah / <i>Total</i>	1.539	1.471	1.664	3.570

Sumber / Source : Kantor Kementerian Agama Kabupaten Maluku Tengah/
Ministry of Religion Office of Central Maluku Regency

SOCIAL

Tabel 4.1.24 Jumlah Sekolah, Bangunan dan Ruang Kelas, Sekolah Lanjutan Tingkat Atas (Madrasah Aliyah) Menurut Kecamatan dan Status Sekolah di Kabupaten Maluku Tengah, 2018
Number of School, Building and Class Room at Senior High School (Madrasah Aliyah) by The Districts and School Status in Maluku Tengah Regency, 2018

Kecamatan <i>Districts</i>	S e k o l a h <i>S c h o o l</i>			Bangunan <i>Building</i>	Ruang Kelas <i>Class Room</i>
	Pemerintah <i>Government</i>	Swasta <i>Private</i>	Jumlah <i>Total</i>		
	(2)	(3)	(4)		
(1)	(2)	(3)	(4)	(5)	(6)
Banda	1	-	1	-	8
Tehoru	-	1	1	-	3
Telutih	-	-	-	-	-
Amahai	-	2	2	-	6
Kota Masohi	1	1	2	-	23
Teluk Elpaputih	-	-	-	-	-
Teon Nila Serua	-	-	-	-	-
Saparua	-	-	-	-	-
Saparua Timur	1	-	1	-	6
Nusalaut	-	-	-	-	-
Pulau Haruku	-	2	2	-	5
Salahutu	1	1	1	-	17
Leihitu	-	4	4	-	19
Leihitu Barat	-	-	-	-	-
Seram Utara	-	2	2	-	7
Seram Utara Barat	-	1	1	-	5
Seram Utara Timur Kobi	-	2	2	-	10
Seram Utara Timur Seti	-	2	2	-	9
Jumlah /Total	4	17	21	-	118

Sumber / Source : Kantor Kementerian Agama Kabupaten Maluku Tengah/
Ministry of Religion Office of Central Maluku Regency

Tabel 4.1.25 Jumlah Murid, Guru dan Rasio Murid Terhadap Guru pada Sekolah Lanjutan Tingkat Atas (Madrasah Aliyah) menurut Status Guru, jenis Kelamin Murid dan Kecamatan di Kabupaten Maluku Tengah, 2018
Number of Student, Teacher and Student Teacher Ratio at Senior High School (Madrasah Aliyah) by Sex, Teacher Status and Districts in Maluku Tengah Regency, 2018

Kecamatan <i>Districts</i>	Murid <i>Student</i>			Guru <i>Teacher</i>	
	Laki-Laki <i>Male</i>	Perempuan <i>Female</i>	Jumlah <i>Total</i>	Pemerintah <i>Government</i>	Swasta <i>Private</i>
(1)	(2)	(3)	(4)	(5)	(6)
Banda	74	100	174	7	17
Tehoru	14	12	26	1	13
Telutih	-	-	-	-	-
Amahai	58	35	93	3	39
Kota Masohi	293	269	562	27	25
Teluk Elpaputih	-	-	-	-	-
Teon Nila Serua	-	-	-	-	-
Saparua	-	-	-	-	-
Saparua Timur	43	43	86	5	13
Nusalaut	-	-	-	-	-
Pulau Haruku	85	72	157	2	26
Salahutu	130	267	397	35	10
Leihitu	196	217	413	3	69
Leihitu Barat	-	-	-	-	-
Seram Utara	81	98	179	1	20
Seram Utara Barat	46	60	106	1	12
Seram Utara Timur Kobi	112	124	236	1	26
Seram Utara Timur Seti	103	119	222	2	31
Jumlah /Total	1 235	1 416	2 651	88	301

Sumber / Source : Kantor Kementerian Agama Kabupaten Maluku Tengah/
Ministry of Religion Office of Central Maluku Regency

SOCIAL

Tabel 4.1.26 Jumlah Murid Tingkat Sekolah Lanjutan Tingkat Atas (Madrasah Aliyah) Menurut kelas dan Kecamatan di Kabupaten Maluku Tengah, 2018
Number of Student at Senior High School (Madrasah Aliyah) by Class Level Districtsin Maluku Tengah Regency, 2018

Kecamatan <i>Districts</i>	Kelas / <i>Class</i>			Jumlah <i>Total</i>
	X	XI	XII	
(1)	(2)	(3)	(4)	(5)
Banda	60	47	67	174
Tehoru	15	0	11	26
Telutih	-	-	-	-
Amahai	27	39	27	93
Kota Masohi	178	194	190	562
Teluk Elpaputih	-	-	-	-
Teon Nila Serua	-	-	-	-
Saparua	-	-	-	-
Saparua Timur	31	22	33	86
Nusalaut	-	-	-	-
Pulau Haruku	55	67	35	157
Salahutu	131	140	126	397
Leihitu	151	123	139	413
Leihitu Barat	-	-	-	-
Seram Utara	52	63	64	179
Seram Utara Barat	46	30	30	106
Seram Utara Timur Kobi	66	87	83	236
Seram Utara Timur Seti	91	68	63	222
Jumlah /Total	903	880	868	2 651

Sumber / Source : Kantor Kementerian Agama Kabupaten Maluku Tengah /
Ministry of Religion Office of Central Maluku Regency

Tabel 4.1.27 Jumlah Calon Mahasiswa Yang Mendaftar/Diterima pada Program Study Keperawatan Masohi Menurut Jenis Kelamin dan Jurusan di Kabupaten Maluku Tengah, 2018
Number of Matriculated and Accepted College Student at Health Study Program Masohi by Sex and Faculties in Maluku Tengah Regency, 2018

Tahun Year	Jurusan Faculties	Mendaftar Registration			Diterima Acception		
		Laki-laki Male	Perempuan Female	Jumlah Total	Laki-laki Male	Perempuan Female	Jumlah Total
(1)	(2)	(3)	(4)	(5)	(6)	(7)	(8)
2018	Keperawatan	21	117	138	14	86	100
2017	Keperawatan	19	111	130	13	86	99
2016	Keperawatan	29	119	148	22	104	126
2015	Keperawatan	22	114	136	20	107	127
2014	Keperawatan	31	187	218	21	96	117
2013	Keperawatan	28	202	230	23	111	134
2012	Keperawatan	24	154	178	21	109	130
2011	Keperawatan	25	133	158	16	111	127

Sumber / Source : Program Study Keperawatan Masohi /
Masohi Nursing Study Program

SOCIAL

Tabel 4.1.28 Jumlah Mahasiswa dan Dosen Pada Program Study Keperawatan Masohi Menurut Jenis Kelamin dan Jurusan di Kabupaten Maluku Tengah, 2018
Number of College Student and Lecturer at Health Study Program Masohi by Gender and Faculties in Maluku Tengah Regency, 2018

Tahun Year	Jurusan Faculties	Mahasiswa College Student			Dosen Lecturer		
		Laki-laki Male	Perempuan Female	Jumlah Total	Laki-laki Male	Perempuan Female	Jumlah Total
(1)	(2)	(3)	(4)	(5)	(6)	(7)	(8)
2018	Keperawatan	47	261	306	6	11	17
2017	Keperawatan	44	306	370	6	10	16
2016	Keperawatan	66	304	370	5	15	20
2015	Keperawatan	69	167	236	7	14	21
2014	Keperawatan	69	296	365	7	15	22
2013	Keperawatan	28	202	230	7	13	20
2012	Keperawatan	62	279	341	7	13	20
2011	Keperawatan	25	133	158	6	16	22

Sumber / Source : Program Study Keperawatan Masohi /
Masohi Nursing Study Program

Tabel 4.1.29 Jumlah Mahasiswa Peserta PKL/KKN dan Lulusan Program Study Keperawatan Masohi Menurut Jenis Kelamin dan Jurusan di Kabupaten Maluku Tengah, 2018
Number of PKL/KKN Participant and Graduated College Student at Health Study Program Masohi by Gender and Faculties in Maluku Tengah Regency, 2018

Tahun Year	Jurusan Faculties	Peserta PKL / KKN PKL / KKN Participant			Lulusan Graduated		
		Laki-laki Male	Perempuan Female	Jumlah Total	Laki-laki Male	Perempuan Female	Jumlah Total
(1)	(2)	(3)	(4)	(5)	(6)	(7)	(8)
2018	Keperawatan	19	111	120	19	96	109
2017	Keperawatan	23	90	113	23	90	113
2016	Keperawatan	23	80	103	23	80	103
2015	Keperawatan	27	98	125	27	99	126
2014	Keperawatan	21	91	112	8	52	60
2013	Keperawatan	77	147	224	74	141	215
2012	Keperawatan	18	74	92	22	82	104
2011	Keperawatan	18	74	92	13	90	103

Sumber / Source : Program Study Keperawatan Masohi /
Masohi Nursing Study Program

SOCIAL

Tabel 4.1.30 Anggota Tambahan pada Perpustakaan Daerah di Kabupaten Maluku Tengah, 2018
Table Additional Member in The Regional Library in Maluku Tengah Regency, 2018

Bulan <i>Month</i>	Umum <i>Public</i>	Mahasiswa/Pelajar <i>Students</i>	Jumlah <i>Total</i>
(1)	(2)	(3)	(4)
Januari / January	0	15	15
Februari / February	0	12	12
Maret / March	1	12	15
April / April	0	0	0
Mei / May	0	0	0
Juni / June	0	0	0
Juli / July	2	0	2
Agustus / August	1	0	2
September / September	1	1	1
Oktober / October	26	69	95
November / November	0	16	16
Desember / December	0	0	0
Jumlah / Total	31	125	156

Sumber / Source : Dinas Perpustakaan Kabupaten Maluku Tengah /
Office of Central Maluku Regency Library Service

Tabel 4.1.31 Pengunjung pada Perpustakaan Daerah Menurut Bulan di Kabupaten Maluku Tengah, 2018
Table Regional Library Visitor by Month in Maluku Tengah Regency, 2018

Bulan <i>Month</i>	Umum <i>Public</i>	Mahasiswa/Pelajar <i>Students</i>	Jumlah <i>Total</i>
(1)	(2)	(3)	(4)
Januari / January	33	2 436	2 469
Februari / February	52	5 343	5 395
Maret / March	43	3 858	3 901
April / April	19	2 367	2 386
Mei / May	19	870	889
Juni / June	19	192	211
Juli / July	12	1 448	1 460
Agustus / August	7	2 968	2 975
September / September	85	2 028	2 113
Oktober / October	50	2 040	2 090
November / November	10	902	912
Desember / December	15	145	160
Jumlah / Total	364	24 597	24 961

Sumber / Source : Dinas Perpustakaan Kabupaten Maluku Tengah /
Office of Central Maluku Regency Library Service

4.2 KESEHATAN/HEALTH

Tabel 4.2.1 Jumlah Rumah Sakit dan Puskesmas Menurut Kecamatan di Kabupaten Maluku Tengah, 2018
Number of Hospital and Public Health Centre (PHC) by Districts in Maluku Tengah Regency, 2018

	Kecamatan <i>Districts</i>	Rumah Sakit <i>Hospital</i>	P u s k e s m a s <i>Public Health Centre (PHC)</i>		
			Dapat Menginap <i>Lodge</i>	Tanpa Menginap <i>Unlodge</i>	Pembantu Assistant
	(1)	(2)	(3)	(4)	(5)
1.	Banda	1	-	2	5
2.	Tehoru	-	1	-	6
3.	Telutih	-	1	1	4
4.	Amahai	-	2	-	5
5.	Kota Masohi	1	-	2	9
6.	Teluk Elpaputih	-	1	-	5
7.	Teon Nila Serua	-	1	1	5
8.	Saparua	1	-	3	5
9.	Nusalaut	-	1	-	5
10.	Saparua Timur	-	-	2	2
11.	Pulau Haruku	-	2	-	7
12.	Salahutu	1	2	1	6
13.	Leihitu	-	3	-	12
14.	Leihitu Barat	-	1	-	2
15.	Seram Utara	-	1	-	7
16.	Seram Utara Barat	-	2	-	7
17.	Seram Utara Timur Kobi	-	1	1	9
18.	Seram Utara Timur Seti	-	1	-	12
Jumlah/Total		4	20	13	113

Sumber/Source: Dinas Kesehatan Kabupaten Maluku Tengah /
 Central Maluku Regency Health Office

Tabel 4.2.2 Jumlah Puskesmas dan Puskesmas Pembantu Menurut Kecamatan di Kabupaten Maluku Tengah, 2018

Number of Public Health Centre (PHC) and Assistant PHC by Districts in Maluku Tengah Regency, 2018

Kecamatan Districts	Puskesmas P H C			Puskesmas Pembantu Assistant PHC		
	Inpres President Instruc- tion	Non Inpres Non President Instruction	Swadaya Self Work	Inpres President Instruction	Non Inpres Non President Instruction	Swadaya Self Work
(1)	(2)	(3)	(4)	(5)	(6)	(7)
Banda	2	-	-	5	-	-
Tehoru	1	-	-	6	-	-
Telutih	2	-	-	4	-	-
Amahai	2	-	-	5	-	-
Kota Masohi	2	-	-	9	-	-
Teluk Elpaputih	1	-	-	5	-	-
Teon Nila Serua	2	-	-	5	-	-
Saparua	3	-	-	5	-	-
Saparua Timur	2	-	-	2	-	-
Nusalaut	1	-	-	5	-	-
Pulau Haruku	2	-	-	7	-	-
Salahutu	3	-	-	6	-	-
Leihitu	3	-	-	12	-	-
Leihitu Barat	1	-	-	2	-	-
Seram Utara	1	-	-	7	-	-
SU Barat	2	-	-	7	-	-
SUT Kobi	2	-	-	9	-	-
SUT Seti	1	-	-	12	-	-
Jumlah/Total	33	-	-	113	-	-

Sumber/Source: Dinas Kesehatan Kabupaten Maluku Tengah / Central Maluku Regency Health Office

SOCIAL

Tabel 4.2.3 Jumlah Rumah Sakit, Tempat Tidur dan Pasien di Menurut Kecamatan di Kabupaten Maluku Tengah, 2018
Number of Hospitals, Beds and Patient by Districts in Maluku Tengah Regency, 2018

Kecamatan <i>Districts</i>	Rumah Sakit <i>Hospital</i>	Tempat Tidur <i>Bed</i>	Pasien Berkunjung <i>Visited Patient</i>	Pasien yg dirawat <i>Remedy Patient</i>
(1)	(2)	(3)	(4)	(5)
Banda	1	50	4 100	565
Tehoru	-	-	-	-
Telutih	-	-	-	-
Amahai	-	-	-	-
Kota Masohi	1	105	12 617	4 040
Teluk Elpaputih	-	-	-	-
Teon Nila Serua	-	-	-	-
Saparua	1	55	2023	2512
Saparua Timur	-	-	-	-
Nusalaut	-	-	-	-
Pulau Haruku	-	-	-	-
Salahutu	1	120	-	-
Leihitu	-	-	-	-
Leihitu Barat	-	-	-	-
Seram Utara	-	-	-	-
Seram Utara Barat	-	-	-	-
Seram Utara Timur Kobi	-	-	-	-
Seram Utara Timur Seti	-	-	-	-
Jumlah/Total	4	330	18 740	3 077

Catatan / Note : *) = Silahkan kunjungi sumber terkait untuk mendapatkan data lengkap / Please visit the related resources to get the complete data

Sumber/Source: Dinas Kesehatan Kabupaten Maluku Tengah /
 Central Maluku Regency Health Office

Tabel 4.2.4 Jumlah Puskesmas Menginap, Tempat Tidur dan Pasien Menurut Kecamatan di Kabupaten Maluku Tengah, 2018
Number of Lodging Public Health Centre (PHC), Bed and Patient by Districts in Maluku Tengah Regency, 2018

Kecamatan <i>Districts</i>	Puskesmas Menginap <i>Lodging PHC</i>	Tempat Tidur <i>Bed</i>	Pasien Berkunjung <i>Visited Patient</i>	Pasien yg dirawat <i>Remedy Patient</i>
(1)	(2)	(3)	(4)	(5)
Banda	-	-	-	-
Tehoru	1	10	-	-
Telutih	1	5	-	-
Amahai	2	10	-	-
Kota Masohi	-	-	-	-
Teluk Elpaputih	1	5	-	-
Teon Nila Serua	1	10	-	-
Saparua	-	-	-	-
Saparua Timur	-	-	-	-
Nusalaut	1	10	-	-
Pulau Haruku	2	15	-	-
Salahutu	2	15	-	-
Leihitu	3	20	-	-
Leihitu Barat	1	10	-	-
Seram Utara	1	10	-	-
Seram Utara Barat	2	5	-	-
Seram Utara Timur Kobi	1	5	-	-
Seram Utara Timur Seti	1	10	-	-
Jumlah/Total	20	140	-	-

Sumber/Source: Dinas Kesehatan Kabupaten Maluku Tengah /
 Central Maluku Regency Health Office

Tabel 4.2.5 Jumlah Tenaga Kesehatan Menurut Status Fungsional dan Kecamatan di Kabupaten Maluku Tengah, 2018

Table
Number of Health Personnel by Functional Status and Districts in Maluku Tengah Regency, 2018

Kecamatan <i>Districts</i>	Dokter <i>Doctor</i>		Bidan <i>Midwife</i>	Perawat <i>Nurse</i>		Penjenang Kesehatan <i>Health Connector</i>
	Umum <i>General Physio</i>	Gigi <i>Dentists</i>		Umum <i>General Physicians</i>	Gigi <i>Dentists</i>	
(1)	(2)	(3)	(4)	(5)	(6)	(7)
Banda	1	-	13	21	-	-
Tehoru	1	-	8	15	1	-
Telutih	1	-	4	8	-	-
Amahai	2	2	15	28	-	-
Kota Masohi	3	2	37	71	-	-
Teluk Elpaputih	1	-	20	17	-	-
Teon Nila Serua	1	-	21	15	-	-
Saparua	4	-	25	38	-	-
Saparua Timur	-	-	14	13	-	-
Nusalaut	1	-	5	7	-	-
Pulau Haruku	3	1	28	17	-	-
Salahutu	1	3	70	62	1	-
Leihitu	3	1	27	4	-	-
Leihitu Barat	1	3	43	26	1	-
Seram Utara	2	1	19	11	-	-
Seram Utara Barat	-	-	12	18	-	-
Seram Utara Timur Kobi	1	-	13	14	-	-
Seram Utara Timur Seti	-	-	14	9	-	-
Jumlah/Total	26	13	388	394	3	-

Sumber/Source: Dinas Kesehatan Kabupaten Maluku Tengah / Central Maluku Regency Health Office

Tabel 4.2.6 Jumlah Tenaga Medis dan Tenaga Kesehatan Lainnya di Kabupaten Maluku Tengah, 2018
Number of Paramedic Servants and Health in Maluku Tengah Regency, 2018

Uraian /Description	2014	2015	2016	2017	2018
(1)	(2)	(3)	(4)	(5)	(6)
Dokter Spesialis / Specialist Doctor	6	4	4	11	11
Dokter Gigi / Dentist	29	26	40	10	13
Dokter Umum / Common Doctor	68	40	48	26	23
Apoteker / Apoteker	14	9	9	12	17
Sarjana Kesehatan Masyarakat /Healthy Degree	30	39	39	46	27
Penilik Kesehatan / Healthy Official	-	-	-	-	-
-Juru Bidan /Midwife	-	-	-	-	-
Penata Gizi /Nutrition Official	43	8	8	68	43
Penata Rawat Umum / Common Nurse	-	8	8	22	394
Penata Anasthesis / Anatheisist	-	-	-	3	3
Penata Phisioteraphie /Physiotherapist	1	1	1	6	-
Penata Rontgen /Rontgent Official	-	-	-	2	2
Bidan /Midwife	39	327	327	325	388
Bidan Desa / Village Midwife	267	66	66	-	-
Perawat Umum /Common Nurse	525	376	376	-	22
Perawat Gigi /Tooth Nursing	11	1	1	9	3
Pengatur Analistik / Analisticst	-	-	-	-	-
Asisten Apoteker / Assistant Apoteker	-	3	3	4	4
Pengatur Rontgen /Rontgent	-	22	22	22	2
Sanitasi /Sanitation	-	23	23	23	58
Pengatur Gizi /Nurtrishment	-	23	23	11	12
Penjenang Kesehatan Umum / Publicch Healthy	-	-	-	100	15

SOCIAL

Lanjutan Tabel / Continued Tabel 4.2.6

Uraian /Description	2014	2015	2016	2017	2018
(1)	(2)	(3)	(4)	(5)	(6)
Juru Kesehatan/DD/Pos /Healthy Official Classification	-	-	-	-	-
Juru Laboratorium /Laboratory Official	31	31	31	-	-
Juru Rawat /Nurse	-	-	-	-	-
Juru Imunisasi /Immuno Official	33	33	33	-	-
Juru Frambusia /Framboty Official	31	31	31	-	-
Juru BDG-Cacar /Immuno Specialist	33	33	33	-	-
Juru Malaria /Malaria Official	33	33	33	-	-
Pekarya Kesehatan SLTA /High School Healthy Official	-	74	74	42	99
Pekarya Kesehatan SLTP /Yunior High School Healthy Official	-	11	11	2	2
Administrasi DII /Other Administration	-	-	-	-	-
Jumlah / Total	1.194	1.222	1.244	744	101

Sumber/Source: Dinas Kesehatan Kabupaten Maluku Tengah /
Central Maluku Regency Health Office

Tabel 4.2.7 Jumlah Anak yang Sudah Mendapat Vaksinasi per Jenis Imunisasi Dirinci per Kecamatan di Kabupaten Maluku Tengah, 2018
Number of Vaccinated Children by Immunisation Type and Districts in Maluku Tengah Regency, 2018

Kecamatan <i>Districts</i>	BCG	DPT			Campak <i>Measles</i>
		I	II	III	
(1)	(2)	(3)	(4)	(5)	(6)
Banda	464	432	499	459	455
Tehoru	318	341	407	357	385
Telutih	351	400	407	359	367
Amahai	597	647	604	629	727
Teluk Elpaputih	197	170	164	171	171
Kota Masohi	855	950	778	833	793
Teon Nila Serua	304	285	293	276	330
Saparua	399	445	387	465	394
Saparua Timur	311	330	341	309	362
Nusalaut	146	134	131	123	122
Pulau Haruku	597	604	613	630	625
Salahutu	890	892	913	832	901
Leihitu	1.239	1.199	1.210	1.223	1.175
Leihitu Barat	233	227	243	258	223
Seram Utara	389	351	385	373	352
Seram Utara Barat	485	425	449	481	536
Seram Utara Timur Kobi	354	346	331	323	353
Seram Utara Timur Seti	354	347	316	324	333
Jumlah / Total	8.483	8.525	8.421	8.425	8.604

SOCIAL

Lanjutan Tabel / Continued Tabel 4.2.7

Kecamatan Districts	TT pd Ibu Hamil TT to Pregnant Lady		Campak Measles	Campak Pada Anak Sekolah School Boys Measles				
	I	II		TT WUS				
			I	II	III	IV	V	
(1)	(7)	(8)	(9)	(10)	(11)	(12)	(13)	(14)
Banda	515	553	436	529	561	178	18	10
Tehoru	399	376	431	411	383	150	8	9
Telutih	318	349	260	322	351	159	25	20
Amahai	463	485	668	472	491	221	17	152
Teluk Elpaputih	192	197	176	200	204	63	8	12
Kota Masohi	1.162	1.135	1.017	1.195	1.151	575	31	65
Teon Nila Serua	269	262	296	274	265	157	25	31
Saparua	375	367	379	375	382	232	52	60
Saparua Timur	278	280	255	278	283	165	23	37
Nusalaut	106	113	140	106	114	67	13	16
Pulau Haruku	502	403	721	502	510	332	27	42
Salahutu	971	953	1.104	971	967	631	51	33
Leihitu	1.102	1.129	1.248	1.102	3.317	3.139	2.230	2.139
Leihitu Barat	190	178	203	190	180	225	23	10
Seram Utara	279	295	462	279	296	2.282	116	49
SU Barat	452	440	301	452	444	303	32	25
SUT Kobi	344	319	269	344	322	307	42	33
SUT Seti	369	342	337	292	346	206	14	17
Jumlah / Total	8.287	8.175	8.703	8.294	10.568	9.392	2.755	2.760

Sumber/Source: Dinas Kesehatan Kabupaten Maluku Tengah /
Central Maluku Regency Health Office

Tabel 4.2.8 Jumlah Posyandu, Balita Yang Ditimbang dan Status Gizi Balita Dirinci per Kecamatan di Kabupaten Maluku Tengah, 2018
Number of Posyandu, Weighted Infant and Infant Nutrition Status by Districts in Maluku Tengah Regency, 2018

Kecamatan <i>Districts</i>	Jumlah Posyandu <i>Number of Posyandu</i>	Jumlah Balitayg di Timbang <i>Number of Weighted Infant</i>	Status Gizi <i>Nutrition Status</i>	
			Lebih Over	%
(1)	(2)	(3)	(4)	(5)
Banda	28	1 813	6	0,33
Tehoru	34	1 540	0	0
Telutih	21	977	0	0
Amahai	33	2 275	1	0,05
Kota Masohi	43	4 158	7	0,17
Teluk Elpaputih	18	539	0	0
Teon Nila Serua	25	1 171	0	0
Saparua	21	1 186	3	0,25
Saparua Timur	14	978	0	0
Nusalaut	12	250	0	0
Pulau Haruku	24	963	0	0
Salahutu	51	2 924	4	0,14
Leihitu	46	4 876	0	0
Leihitu Barat	18	842	25	2,97
Seram Utara	30	1 109	6	0,54
Seram Utara Barat	22	1 283	0	0
SUT Kobi	21	956	0	0
SUT Seti	21	1 259	0	0
Jumlah / Total	482	29 099	52	0,18

Lanjutan Tabel / Continued Tabel 4.2.8

Kecamatan <i>Districts</i>	Status Gizi <i>Nutrition Position</i>					
	Normal <i>Normal</i>	Persentase <i>Percentage</i>	Kep. <i>Easy Decision</i>		Kep. <i>Real Decision</i>	
			Ringan <i>Easy Decision</i>	Persentase <i>Percentage</i>	Nyata <i>Real Decision</i>	Persentase <i>Percentage</i>
(1)	(6)	(7)	(8)	(9)	(10)	(11)
Banda	1 774	97,85	33	1,82	0	0
Tehoru	1 429	92,79	111	7,21	0	0
Telutih	924	94,58	53	5,42	0	0
Amahai	2 187	96,13	74	3,25	13	0,57
Kota Masohi	4 062	97,69	88	2,12	1	0,02
Teluk Elpaputih	524	97,22	15	2,78	0	0
Teon Nila Serua	1 150	98,21	21	1,79	0	0
Saparua	1 127	95,03	54	4,55	2	0,17
Saparua Timur	896	91,62	80	8,18	2	0,2
Nusalaut	231	92,4	16	6,4	3	1,2
Pulau Haruku	897	93,15	61	6,33	5	0,52
Salahutu	2 791	95,45	117	4	12	0,41
Leihitu	4 766	97,74	107	2,20	3	0,06
Leihitu Barat	777	92,28	40	4,75	0	0
Seram Utara	861	77,64	225	20,29	17	1,53
Seram Utara Barat	1 162	90,57	113	8,81	8	0,62
SUT Kobi	887	92,78	64	6,7	5	0,52
SUT Seti	1 179	93,65	80	6,35	0	0
Jumlah/Total	27 624	94,93	1 352	4,65	71	0,24

Sumber/Source: Dinas Kesehatan Kabupaten Maluku Tengah /
Central Maluku Regency Health Office

Tabel 4.2.9 Jumlah Kartu Tanda Peserta BPJS yang Dikeluarkan/Diterbitkan oleh BPJS Cabang Maluku Tengah Dirinci per Bulan di Kabupaten Maluku Tengah, 2018

Participant number of BPJS Health Issued / Published by BPJS Branch of Maluku Tengah Specified per Month in Maluku Tengah Regency, 2018

Bulan <i>Month</i>	Jumlah Kartu <i>Number of Card</i>
(1)	(2)
Januari / January	8.727
Februari / February	7.537
Maret / March	3.361
April / April	1.301
Mei / May	3.030
Juni / June	3.212
Juli / July	1.657
Agustus / August	2.562
September / September	2.198
Oktober / October	104
November / November	836
Desember / December	2.770
Jumlah/Total	37.295

Sumber/Source: BPJS Kesehatan Masohi /
Masohi Health BPJS

SOCIAL

Tabel 4.2.10 Jumlah Institusi Masyarakat Keluarga Berencana (KB) Menurut Kecamatan di Kabupaten Maluku Tengah, 2018
Number of People Institution of Family Plan Program (FP) by Districts in Maluku Tengah Regency, 2018

Kecamatan <i>Districts</i>	PPKBD	Sub PPKBD	Kelompok Keluarga Sejahtera
(1)	(2)	(3)	(4)
Banda	17	2	1
Tehoru	10	17	-
Telutih	10	10	-
Amahai	16	16	5
Kota Masohi	5	5	9
Teluk Elpaputih	4	4	-
Teon Nila Serua	16	14	-
Saparua	7	7	1
Saparua Timur	9	9	1
ONusalaut	7	4	7
Pulau Haruku	11	11	5
Salahutu	6	12	11
Leihitu	11	11	-
Leihitu Barat	5	5	2
Seram Utara	18	30	-
Seram Utara Barat	15	15	-
Seram Utara Timur Kobi	12	12	-
Seram Utara Timur Seti	13	13	-
Jumlah/Total	192	197	42

Sumber/Source: Dinas Pengendalian Penduduk dan Keluarga Berencana Kabupaten Maluku Tengah /
Population Control and Family Planning Office Central Maluku Regency

Tabel 4.2.11 Jumlah Pencapaian Peserta KB Baru MKJP dan Bukan MKJP Menurut Kecamatan di Kabupaten Maluku Tengah, 2018
Number of New Family Planning Using MKJP and Non MKJP by The Districts in Maluku Tengah Regency, 2018

Kecamatan <i>Districts</i>	PUS	Peserta KB Baru MKJP				Jumlah <i>Total</i>
		IUD	MOP	MOW	IMPL	
(1)	(2)	(3)	(4)	(5)	(6)	(7)
Banda	3622	9	-	5	14	28
Tehoru	4707	-	-	-	-	-
Telutih	2354	-	-	-	57	57
Amahai	7133	2	-	-	74	76
Kota Masohi	7019	13	4	76	81	174
Teluk Elpapatih	1386	-	-	-	6	6
Teon Nila Serua	1976	-	-	-	119	119
Saparua	1754	1	-	-	5	6
Saparua Timur	1812	-	-	-	14	14
Nusalaut	615	-	-	-	9	9
Pulau Haruku	3785	17	-	10	16	43
Salahutu	7731	23	3	24	438	488
Leihitu	8122	6	-	-	83	89
Leihitu Barat	2057	-	-	-	47	47
Seram Utara	3670	-	-	-	-	-
Seram Utara Barat	2094	9	-	-	4	13
SUT Kobi	2363	-	-	-	-	-
SUT Seti	3109	-	-	-	133	133
Jumlah/Total	65 309	80	7	115	1100	1302

Sumber/Source: Dinas Pengendalian Penduduk dan Keluarga Berencana Kabupaten Maluku Tengah

SOCIAL

Lanjutan Tabel / Continued Tabel 4.2.11

Kecamatan <i>Districts</i>	Peserta KB Baru Bukan MKJP				Jumlah Seluruh- nya <i>The Total</i>
	Suntik	PIL	Kondom	Jumlah <i>Total</i>	
(1)	(8)	(9)	(10)	(11)	(12)
Banda	201	101	-	502	330
Tehoru	47	38	-	85	85
Telutih	83	24	-	107	164
Amahai	339	93	20	452	528
Kota Masohi	2281	1351	30	3662	3836
Teluk Elpaputih	224	92	1	317	323
Teon Nila Serua	155	78	-	233	352
Saparua	241	106	-	347	353
Saparua Timur	132	72	9	213	227
Nusalaut	22	3	-	25	34
Pulau Haruku	325	129	-	454	497
Salahutu	1038	578	113	1729	2217
Leihitu	857	525	20	1402	1491
Leihitu Barat	46	20	-	66	113
Seram Utara	-	-	-	-	-
Seram Utara Barat	236	59	-	295	308
SUT Kobi	-	-	-	-	-
SUT Seti	74	42	64	180	313
Jumlah/Total	6 301	3 311	257	9 869	11 171

Sumber/Source: Dinas Pengendalian Penduduk dan Keluarga Berencana
Kabupaten Maluku Tengah /
Population Control and Family Planning Office Central Maluku Regency

Tabel 4.2.12 Jumlah Pencapaian Peserta KB Aktif MKJP dan Bukan MKJP Menurut Kecamatan di Kabupaten Maluku Tengah, 2018
Number of Active Family Planning Using MKJP and Non MKJP by The Districts in Maluku Tengah Regency, 2018

Kecamatan <i>Districts</i>	PUS	Pencapaian Metode Kontrasepsi <i>Searching Contraception Methods</i>				Jumlah <i>Total</i>
		IUD	MOP	MOW	IMPL	
(1)	(2)	(3)	(4)	(5)	(6)	(7)
Banda	3622	7	-	2	129	138
Tehoru	4707	-	6	19	283	308
Telutih	2354	4	-	7	368	379
Amahai	7133	10	3	62	389	464
Kota Masohi	7019	295	44	253	817	1409
Teluk Elpaputih	1386	-	1	17	315	333
Teon Nila Serua	1976	-	3	47	583	633
Saparua	1754	4	4	3	190	201
Saparua Timur	1812	13	2	31	309	355
Nusalaut	615	6	3	23	75	107
Pulau Haruku	3785	9	40	50	393	492
Salahutu	7731	250	42	343	1514	2149
Leihitu	8122	142	18	16	674	850
Leihitu Barat	2057	89	-	43	184	316
Seram Utara	3670	373	346	12	399	1130
Seram Utara Barat	2094	-	20	-	518	538
SUT Kobi	2363	10	5	16	703	734
SUT Seti	3109	65	-	3	774	842
Jumlah/Total	65 309	1 277	537	947	8 617	11 378

SOCIAL

Lanjutan Tabel / Continued Tabel 4.2.12

Kecamatan <i>Districts</i>	STK	Pencapaian Metode Kontrasepsi <i>Searching Contraception Methods</i>				
		PIL	Kondom	Jumlah MKJP	Jumlah Bukan MKJP	Jumlah Seluruhnya <i>The Total</i>
(1)	(8)	(9)	(10)	(11)	(12)	(13)
Banda	2369	993	64	138	3426	3564
Tehoru	7681	1069	2	308	8752	9060
Telutih	783	235	4	379	1022	1401
Amahai	3347	644	12	464	4003	4467
Kota Masohi	1717	280	150	1409	2147	3556
Teluk Elpaputih	406	73	8	333	487	820
Teon Nila Serua	662	246	36	633	944	1577
Saparua	882	319	-	201	1201	1402
Saparua Timur	872	196	-	355	1068	1423
Nusalaut	335	44	-	107	379	486
Pulau Haruku	1182	574	-	492	1756	2248
Salahutu	2468	1267	215	2149	3950	6099
Leihitu	3971	1775	348	850	6094	6944
Leihitu Barat	640	539	62	316	1241	1557
Seram Utara	639	476	356	1130	1471	2601
Seram Utara Barat	348	1207	321	538	1876	2414
SUT Kobi	204	1939	121	734	2264	2998
SUT Seti	1189	335	171	842	1695	2537
Jumlah/Total	29 695	12 211	1 870	11 378	43 776	55 154

Sumber/Source: Dinas Pengendalian Penduduk dan Keluarga Berencana
Kabupaten Maluku Tengah /
Population Control and Family Planning Office Central Maluku Regency

Tabel 4.2.13 Hasil Pendataan Keluarga Berencana di Kabupaten Maluku Tengah Dirinci Per Kecamatan di Kabupaten Maluku Tengah, 2018
Family Planning Counting Result by Districts in Maluku Tengah Regency, 2018

Kecamatan <i>Districts</i>	Pra Sejahtera	Sejahtera I
(1)	(2)	(3)
Banda	589	3321
Tehoru	589	919
Telutih	314	597
Amahai	1921	3856
Kota Masohi	1725	2971
Teluk Elpaputih	526	1325
Teon Nila Serua	1308	1375
Saparua	729	1002
Saparua Timur	1137	709
Nusalaut	420	686
Pulau Haruku	1160	1733
Salahutu	774	3132
Leihitu	-	-
Leihitu Barat	1209	856
Seram Utara	-	-
Seram Utara Barat	1335	1261
Seram Utara Timur Kobi	2485	698
Seram Utara Timur Seti	208	628
Jumlah/Total	16 429	25 069

SOCIAL

Lanjutan Tabel / Continued Tabel 4.2.13

Kecamatan <i>Districts</i>	Sejahtera II	Sejahtera III *)	Sejahtera III + *)	Jumlah *) <i>Total</i>
(1)	(4)	(5)	(6)	(7)
Banda	1680	70	5	5665
Tehoru	3158	750	36	5452
Telutih	2526	171	7	3615
Amahai	4736	766	287	11566
Kota Masohi	3131	1624	1059	10510
Teluk Elpaputih	110	23	3	1987
Teon Nila Serua	676	88	16	3463
Saparua	1776	425	107	4039
Saparua Timur	1911	208	5	3970
Nusalaut	298	19	-	1423
Pulau Haruku	1984	1318	889	7084
Salahutu	6273	1464	483	12126
Leihitu	-	-	-	-
Leihitu Barat	770	671	623	4129
Seram Utara	-	-	-	-
Seram Utara Barat	605	94	54	3349
Seram Utara Timur Kobi	235	38	7	3463
Seram Utara Timur Seti	1358	762	-	2956
Jumlah/Total	31 227	8 491	3 581	84 797

Catatan / Notes: *) = Sesuai hasil pendataan keluarga tahun 2016 yang diolah erwakilan BKKBN Provinsi Maluku untuk tahapan KS III an III Plus tidak terlihat hasilnya.

Sumber/Source: Dinas Pengendalian Penduduk dan Keluarga Berencana Kabupaten Maluku Tengah /
Population Control and Family Planning Office Central Maluku Regency

4.3 AGAMA/RELIGION

Tabel 4.3.1 Jumlah Penduduk Menurut Kecamatan dan Agama yang Dianut di Kabupaten Maluku Tengah, 2018
Population by Districts and Religion in Maluku Tengah Regency, 2018

Kecamatan <i>Districts</i>	Islam <i>Islam</i>	Protestan <i>Christian</i>	Katolik <i>Catholic</i>	Hindu <i>Hindu</i>	Budha <i>Buddha</i>	Konghucu <i>Konghucu</i>	Lainnya
(1)	(2)	(3)	(4)	(5)	(6)	(7)	(8)
Banda	20.599	80	8	3	5	16	0
Tehoru	18.454	4.384	44	172	0	0	77
Telutih	9.504	2.997	17	0	0	0	0
Amahai	27.071	18.781	1.272	1.932	2	2	389
Kota Masohi	29.550	8.126	775	21	0	0	1
T. Elpaputih	1.293	7.954	83	0	0	0	0
TNS	67	14.611	221	0	0	0	0
Saparua	1.107	16.885	10	0	2	0	0
Nusalaut	3	6.181	0	1	0	0	0
Saparua Timur	2.379	15.159	5	1	0	0	0
P. Haruku	16.725	11.285	1	1	0	0	0
Salahutu	38.957	15.949	293	13	1	0	0
Leihitu	54.968	56	1	0	2	0	0
Leihitu barat	8.757	11.672	107	0	0	0	0
Seram Utara	11.816	7.814	179	178	1	0	49
SUB	7.600	3.845	75	84	0	0	0
SUT Kobi	8.550	1.616	18	0	3	0	0
SUT Seti	10.399	3.456	12	223	2	0	0
Jumlah/Total	267.799	150.851	3.121	2.629	18	18	516

Sumber/Source: Dinas Kependudukan dan Pencatatan Sipil Kabupaten Maluku Tengah / Central Maluku Population and Civil Registration Office

SOCIAL

Tabel 4.3.2 Jumlah Jemaah Haji yang Diberangkatkan Ketanah Suci / Mekah Menurut Jenis Kelamin dan Kecamatan di Kabupaten Maluku Tengah, 2018

Number of Moeslem Pilgrimages by Gender and Districts in Maluku Tengah Regency, 2018

Kecamatan <i>Districts</i>	Laki - Laki <i>Male</i>	Perempuan <i>Female</i>	Jumlah <i>Total</i>
(1)	(2)	(3)	(4)
Banda	2	3	5
Tehoru	-	4	4
Telutih	-	-	-
Amahai	4	8	12
Kota Masohi	35	46	81
Teluk Elpaputih	-	-	-
Teon Nila Serua	-	-	-
Saparua	-	-	-
Saparua Timur	2	3	5
Nusalaut	-	-	-
Pulau Haruku	-	2	2
Salahutu	2	5	7
Leihitu	2	4	6
Leihitu Barat	-	-	-
Seram Utara	4	3	7
Seram Utara Barat	-	-	-
Seram Utara Timur Kobi	3	1	4
Seram Utara Timur Seti	-	-	-
Jumlah/Total	55	80	135

Sumber/Source: Kantor Kementerian Agama Kabupaten Maluku Tengah/
Ministry of Religion Office of Central Maluku Regency

Tabel 4.3.3 Jumlah Sarana Tempat Ibadah, TPQ, dan SMTPI Menurut Kecamatan di Kabupaten Maluku Tengah, 2018
Number of Worship Place Facilities, TPQ. And SMTPI by Districts in Maluku Tengah Regency, 2018

Kecamatan <i>Districts</i>	Tempat Ibadah <i>Worship Place</i>			TPQ	SMTPI
	Mesjid <i>Masjid</i>	Gereja <i>Church</i>	Pura <i>Temple</i>		
(1)	(2)	(3)	(4)	(5)	(6)
1 Banda	23	1	-	16	-
2 Tehoru	24	8	-	35	-
3 Telutih	8	7	-	13	-
4 Amahai	35	36	-	43	-
5 Kota Masohi	16	20	1	33	-
6 T. Elpaputih	2	15	-	1	-
7 TNS	1	45	-	-	-
8 Saparua	1	19	-	-	-
9 Nusalaut	-	11	-	-	-
10 Saparua Timur	2	16	-	9	-
11 P. Haruku	12	9	-	13	-
12 Salahutu	31	13	-	27	-
13 Leihitu	41	1	-	102	-
14 Leibar	12	7	-	20	-
15 Seram Utara	13	25	-	55	-
16 SUB	8	11	-	1	-
17 SUT Kobi	18	11	-	-	-
18 SUT Seti	10	11	-	-	-
Jumlah/Total	257	266	1	368	-

Sumber/Source: Kantor Kementerian Agama Kabupaten Maluku Tengah/
Ministry of Religion Office of Central Maluku Regency

4.4 KRIMINALITAS/CRIME

Tabel 4.4.1 Jumlah Kejahatan yang Dilaporkan pada Polres Maluku Tengah Menurut Jenis Dirinci Per Bulan di Kabupaten Maluku Tengah, 2018

Number of Criminal Which Reported to The Maluku Tengah of Police Resort by The Motive Specified by Month in Maluku Tengah Regency, 2018

Bulan Month	Pembu- nuhan Murder	Pengania- yaan Perse- cution	Perko- saan Viola- tion	Pencu- rian Thief	Pengge- lapan Corup- tion	Persi- nahan Adultery	Melarikan- anak Gadis Meiden Escaped
(1)	(2)	(3)	(4)	(5)	(6)	(7)	(8)
Januari / January	1	8	-	9	-	-	-
Februari / February	-	3	-	9	-	-	-
Maret / March	-	8	1	7	-	-	-
April / April	-	9	-	5	1	-	-
Mei / May	-	5	-	11	-	-	-
Juni /June	-	7	-	2	-	1	-
Juli /July	-	6	-	4	-	-	-
Agustus /August	-	3	-	3	-	1	-
September /September	-	7	-	6	-	1	-
Oktober / October	-	3	-	4	-	-	-
November / November	-	3	-	4	-	-	-
Desember /December	-	9	-	7	-	-	-
Jumlah/Total	1	71	1	71	1	3	-

Lanjutan Tabel / Continued Tabel 4.4.1

Bulan Month	Pemba- karan Fired	Peng- rusakan Des- troyed	Perju- dian Gamb- ling	Penipu- an Deception	Peme- rasan Debt	Handak Grime	Percobaan Pelaksanaan Kejahatan Planning Trial
(1)	(9)	(10)	(11)	(12)	(13)	(14)	(15)
Januari / January	-	-	-	-	-	1	-
Februari / February	-	-	1	-	-	-	-
Maret / March	-	1	1	2	-	-	-
April / April	1	2	-	2	-	-	-
Mei / May	1	1	-	1	-	-	-
Juni / June	-	-	-	-	-	-	-
Juli / July	-	-	-	-	-	-	-
Agustus / August	-	1	-	-	-	-	-
September /September	-	-	-	1	-	-	-
Oktober / October	-	-	-	-	-	1	-
November / November	-	-	-	-	-	-	-
Desember /December	-	-	-	-	-	-	1
Jumlah/Total	2	5	2	6	-	2	1

SOCIAL

Lanjutan Tabel / Continued Tabel 4.4.1

Bulan <i>Month</i>	Penadahan <i>Received</i>	Pengero- yokan <i>Fight</i>	Lain-lain Kejahatan/ Pelanggaran <i>Other Crime</i>	Jumlah <i>Number</i>
(1)	(16)	(17)	(18)	(19)
Januari / January	-	2	-	21
Februari / February	-	1	-	14
Maret / March	-	-	-	20
April / April	-	3	-	23
Mei / May	-	1	-	20
Juni / June	-	-	-	10
Juli / July	-	-	-	10
Agustus / August	-	-	-	8
September / September	-	2	-	17
Oktober / October	-	-	-	8
November / November	-	-	-	7
Desember / December	-	1	-	18
Jumlah/Total	-	10	-	176

Sumber/Source: Polres Kabupaten Maluku Tengah /
Central Maluku Regency Police

Tabel 4.4.2 Jumlah Tahanan pada Kejaksaan Negeri Masohi Menurut Jenis Pidana di Kabupaten Maluku Tengah, 2018
Number of Prisoners in Masohi Public Prosecutor by Crime Motive in Maluku Tengah Regency, 2018

Jenis Perkara Pidana <i>Crime Motive</i>	Tahun <i>Year</i>	Sisa Tahun Lalu <i>Last Year Left</i>	Masuk Tahun Ini <i>This Year Entrance</i>	Jumlah <i>Number</i>
(1)	(2)	(3)	(4)	(5)
Biasa <i>Ordinary</i>	2018	-	60	60
	2017	-	91	91
	2016	2	105	107
	2015	-	-	-
	2014	-	128	128
	2013	-	-	-
	2012	-	-	-
Korupsi <i>Corruption</i>	2018	-	2	2
	2017	-	4	4
	2016	-	5	5
	2015	-	2	2
	2014	-	2	2
	2013	-	2	2
Jumlah <i>Total</i>	2018	-	60	60
	2017	-	95	95
	2016	2	105	107
	2015	-	2	2
	2014	-	-	-
	2013	-	2	2

Lanjutan Tabel / Continued Tabel.4.2

Jenis Perkara Pidana <i>Crime Motive</i>	Tahun <i>Year</i>	Diselesaikan <i>Finished</i>					Jumlah <i>Num Ber</i>	Sisa <i>Left</i>
		Dimerdekakan dari Tahanan Sementara <i>Free From a Jail for a While</i>	Dilimpahkan ke Pengadilan <i>Given to the Court</i>	Dikirim ke Kejaksaan <i>Sent to Public Prosecutor</i>	Diputus Bebas <i>Free</i>			
(1)	(2)	(6)	(7)	(8)	(9)	(10)	(11)	
Biasa <i>Ordinary</i>	2018	-	63	-	-	63	-	
	2017	-	88	-	-	88	3	
	2016	-	107	-	-	107	-	
	2015	-	-	-	-	-	-	
	2014	-	128	-	128	128	-	
	2013	-	-	-	-	-	-	
	2018	-	0	-	-	0	-	
Korupsi <i>Corruption</i>	2017	-	6	-	-	6	-	
	2016	-	4	-	-	4	-	
	2015	-	3	-	-	3	-	
	2014	-	2	-	-	2	-	
	2013	-	2	-	-	-	-	
Jumlah <i>Total</i>	2018	-	63	-	-	63	-	
	2017	-	94	-	-	94	3	
	2016	-	107	-	-	107	-	
	2015	-	-	-	-	-	-	
	2014	-	2	-	-	2	-	
	2013	-	2	-	-	-	-	

Sumber/Source: Kejaksaan Negeri Kabupaten Maluku Tengah /
Prosecutor's Office of Central Maluku Regency

Tabel 4.4.3 Jumlah Denda dan Hasil Tahanan pada Kejaksaan Negeri Dalam Rupiah (Rp) di Kabupaten Maluku Tengah, 2018
Number of Fines and Public Presecutor Result in Rupiah (Rp) in Maluku Tengah Regency, 2018

Jenis Penerimaan <i>Kind of Acception</i>	Tercatat <i>Recorded</i>	Yang Ditagih <i>Claimed</i>	Sisa yang belum ditagih <i>Rest of Unclaimed</i>
(1)	(2)	(3)	(4)
Uang Denda : /Fine Money			
-Ringan Pelanggaran/ <i>Light Tresspases</i>	773.986.000	773.986.000	-
-Biasa / <i>Ordinary</i>	-	-	-
-Ekonomi / <i>Economy</i>	-	-	-
-Denda Ganti / <i>Fineuang Pengganti</i>	280.265.000	280.265.000	-
-Lain-lain / <i>Other</i>	-	-	-
Hasil Rampasan : /Traping	-	-	-
-Bentuk uang / <i>Money</i>	6.244.000	6.244.000	-
-Bentuk Barang / <i>Goods</i>	-	-	-
Hasil Lelang : /Result of Auction	-	-	-
-Bentuk uang / <i>Money</i>	-	-	-
-Bentuk Barang / <i>Goods</i>	-	-	-
Ongkos Perkara : /Problem Fee	-	-	-
-Hasil Temuan / <i>Investigation</i>	-	-	-
-Bentuk uang / <i>Money</i>	3.891.000	3.891.000	-
-Bentuk Barang / <i>Goods</i>	-	-	-
Ongkos Saksi : /Witness Fee	-	-	-
-Uang Lain-lain / <i>Other Money</i>	-	-	-
Jumlah/Total	1.064.386.000	1.064.386.000	-

Sumber/Source: Kejaksaan Negeri Kabupaten Maluku Tengah /
Prosecutor's Office of Central Maluku Regency

SOCIAL

Tabel 4.4.4 **Tambahan Narapidana Pada Lembaga Pemasyarakatan Masohi Berdasarkan Putusan Pengadilan Menurut Jenis Kejahatan/ Pelanggaran dan Jenis Kelamin di Kabupaten Maluku Tengah, 2018**

The Captive Additional in Masohi Community Prison by The Court Decision According to The Motive of Crime/Infraction and Kind of Sex in Maluku Tengah Regency, 2018

	Jenis Kejahatan/Pelanggaran <i>Infraction Crimes Motive</i>	Laki-laki <i>Male</i>	Perempuan <i>Female</i>	Jumlah <i>Total</i>
	(1)	(2)	(3)	(4)
I.	Kejahatan/Crime			
	Politik/ <i>Politic</i>			
	Thd. Ketertiban Umum/ <i>Public Security</i>	11	-	11
	Pembakaran/ <i>Burning</i>			
	Mata Uang/ <i>Money</i>			
	Penyuapan/ <i>Collution</i>			
	Pemalsu Materai-Surat/ <i>Letter Deception</i>			
	Kesusilaan/ <i>Adultery</i>	1	-	1
	Perjudian/ <i>Gamble</i>	9	-	9
	Penculikan/ <i>Kidnapping</i>			
	Pembunuhan/ <i>Murder</i>			
	Penganiayaan/ <i>Persecution</i>	18	2	20
	Pencurian/ <i>Theft</i>	15	1	16
	Perampokan/ <i>Traping</i>			
	Pemerasan, Pengancaman/ <i>Debt, Threat</i>	1	-	1
	Penggelapan/ <i>Corruption</i>	3	-	3
	Penipuan/ <i>Deception</i>	2	-	2
	Merusak Barang/ <i>Destroying</i>			
	Dalam Jabatan/ <i>In Carrier</i>			
	Penadahan/ <i>Acception</i>			
	Narkotika/	5	-	5
	Lakalantas/	6	-	6
	Perlindungan Anak/	19	-	19
	Darurat/	1	-	1
	Pornografi/			
	KDRT	1	-	1
II.	Pelanggaran/Infraction			
	Pelanggaran KUHP/ <i>KUHP Infraction</i>			
	Jumlah/Total	92	3	95

Sumber/Source: Lembaga Pemasyarakatan / Jail

Tabel 4.4.5 **Tambahan Narapidana Pada Lembaga Pemasyarakatan Masohi Berdasarkan Putusan Pengadilan Menurut Jenis Kejahatan/ Pelanggaran dan Jenis Kelamin di Kabupaten Maluku Tengah, 2018**

Table

The Captive Additional in Masohi Community Prison by The Court Decision According to The Motive of Crime/Infraction and Kind of Gender in Maluku Tengah Regency, 2018

Bulan /Month	Kejahatan Crime	Pelanggaran Infraction	Jumlah Total
(1)	(2)	(3)	(4)
Januari / January	3	-	3
Februari / February	7	-	7
Maret / March	3	-	3
April / April	12	-	12
Mei / May	2	-	2
Juni / June	6	-	6
Juli / July	10	-	10
Agustus / August	8	-	8
September / September	5	-	5
Oktober / October	14	-	14
November / November	24	-	24
Desember / December	3	-	3
Jumlah/Total	97	-	97

Sumber/Source: Lembaga Pemasyarakatan / Jail

Tabel 4.4.6 Narapidana pada Lembaga Pemasyarakatan Masohi Menurut Status Dalam Lembaga dan Jenis Kelamin di Kabupaten Maluku Tengah, 2018

Prisoner in Correction Institute of Masohi by Status and Gender in Maluku Tengah Regency, 2018

Status dalam Lembaga <i>Position in Institution</i>	Laki-laki <i>Male</i>	Perempuan <i>Female</i>	Jumlah <i>Total</i>
(1)	(2)	(3)	(4)
I. Narapidana/Captive			
Pidana Mati/Death Execution	-	-	-
Penjara Seumur Hidup/Whole Life Captivated	-	-	-
Penjara Lebih dari 1 tahun/Over a Year in Jail	79	3	82
Penjara 3-12 Bulan/ 3 to 12 month in jail	11	-	11
Penjara Kurang dari 3 bulan/ Less than 3 months in jail	-	-	-
Kurungan/Protection	2	1	3
Penjara untuk lembaga lain/Other Institution in jail	-	-	-
II. Tahanan/Prisoner			
Dalam Pemeriksaan Jaksa/Prosecutor Processing	1	-	1
Dalam Pemeriksaan hakim/Court Processing	1	-	1
Dengan Putusan yang masih dapat dirubah/Unpositioned Decision	-	-	-
Lainnya/Other	-	1	1
III. Titipan/Drop a while			
Jumlah/Total	94	5	99

Sumber/Source: Lembaga Pemasyarakatan / Jail

Tabel 4.4.7 Jumlah Narapidana dan Tahanan Menurut Jenis Kejahatan/Pelanggaran, Jenis Kelamin pada Lembaga Pemasyarakatan di Kabupaten Maluku Tengah, 2018
Number of Convicts and Prisoner by Crime/Infractions Motive and Gender in Maluku Tengah Regency, 2018

Jenis Kejahatan/ Pelanggaran <i>Crime/Infraction Motive</i>	Narapidana/ <i>Captive</i>			Tahanan/ <i>Prisoner</i>		
	Laki-laki <i>Male</i>	Perempuan <i>Female</i>	Jumlah <i>Number</i>	Laki-laki <i>Male</i>	Perempuan <i>Female</i>	Jumlah <i>Total</i>
(1)	(2)	(3)	(4)	(5)	(6)	(7)
I. Kejahatan/<i>Crime</i>						
Politik/ <i>Politic</i>	-	-	-	-	-	-
Thd. Ketertiban Umum/ <i>Public Security</i>	6	-	6	-	-	-
Pembakaran/ <i>Burning</i>	-	-	-	-	-	-
Mata Uang/ <i>Money</i>	-	-	-	-	-	-
Penyuapan/ <i>Collution</i>	-	-	-	-	-	-
Pemalsu Materai-Surat/ <i>Letter Deception</i>	-	-	-	-	-	-
Kesusaan/ <i>Adultery</i>	2	-	2	-	-	-
Perjudian/ <i>Gamble</i>	-	-	-	-	-	-
Penculikan/ <i>Kidnapping</i>	-	-	-	-	-	-
Pembunuhan/ <i>Murder</i>	3	-	3	1	-	1
Penganiayaan/ <i>Persecution</i>	7	-	7	-	-	-
Pencurian/ <i>Theft</i>	8	-	8	-	-	-
Perampokan/ <i>Traping</i>	-	-	-	-	-	-
Pemerasan, Pengancaman/ <i>Debt , Threat</i>	-	-	-	-	-	-
Penggelapan/ <i>Corruption</i>	2	1	3	-	-	-
Penipuan/ <i>Deception</i>	1	-	1	-	-	-
Merusak Barang/ <i>Destroying Dalam jabatan/In Carrier</i>	-	-	-	-	-	-
Penadahan/ <i>Acception</i>	-	-	-	-	-	-
narkotika/ <i>lakalantas/</i>	3	-	3	-	1	1
Perlindungan Anak/ <i>Darurat/</i>	47	1	48	1	-	1
Pornografi/ <i>KDRT</i>	4	2	6	-	-	-
	1	-	1	-	-	-
II. Pelanggaran/<i>Infraction</i>						
Pelanggaran KUHP/ <i>KUHP Infraction</i>	-	-	-	-	-	-
Pelanggaran Ekonomi/ <i>Economy Infraction</i>	-	-	-	-	-	-
Jumlah/<i>Total</i>	92	4	96	2	1	3

SOCIAL

Lanjutan Tabel / Continued Tabel 4.4.7

Jenis Kejahatan/Pelanggaran <i>Crime/Infraction Motive</i>	Titipan/Deposit			Jumlah/Total		
	Laki-laki	Perempuan	Jumlah	Laki-laki	Perempuan	Jumlah
	<i>Male</i>	<i>Female</i>	<i>Number</i>	<i>Male</i>	<i>Female</i>	<i>Total</i>
(1)	(8)	(9)	(10)	(11)	(12)	(13)
I. Kejahatan/Crime						
Politik/ <i>Politic</i>	-	-	-	-	-	-
Thd. Kep.Negara/ <i>Suversy</i>	-	-	-	-	-	-
Thd. Ketertiban Umum/ <i>Public Security</i>	-	-	-	-	-	-
Pembakaran/ <i>Burning</i>	-	-	-	-	-	-
Mata Uang/ <i>Money</i>	-	-	-	-	-	-
Penyuapan/ <i>Collution</i>	-	-	-	-	-	-
Pemalsu Materai-Surat/ <i>Letter Deception</i>	-	-	-	-	-	-
Kesusulaan/ <i>Adultery</i>	-	-	-	-	-	-
Perjudian/ <i>Gamble</i>	-	-	-	-	-	-
Penculikan/ <i>Kidnapping</i>	-	-	-	-	-	-
Pembunuhan/ <i>Murder</i>	-	-	-	-	-	-
Penganiayaan/ <i>Persecution</i>	-	-	-	-	-	-
Pencurian/ <i>Theft</i>	-	-	-	-	-	-
Perampokan/ <i>Traping</i>	-	-	-	-	-	-
Pemerasan,Pengancaman/ <i>Debt , Threat</i>	-	-	-	-	-	-
Penggelapan/ <i>Corruption</i>	-	-	-	-	-	-
Penipuan/ <i>Deception</i>	-	-	-	-	-	-
Merusak Barang/ <i>Destroying</i>	-	-	-	-	-	-
Dalam jabatan/ <i>In Carrier</i>	-	-	-	-	-	-
Penadahan/ <i>Acception</i>	-	-	-	-	-	-
Lain-lain/ <i>Other</i>	-	-	-	-	-	-
Ekonomi/ <i>Economy</i>	-	-	-	-	-	-
II. Pelanggaran/Infraction						
Pelanggaran KUHP/ <i>KUHP Infraction</i>	-	-	-	-	-	-
Pelanggaran Ekonomi/ <i>Economy Infraction</i>	-	-	-	-	-	-
Jumlah/Total	-	-	-	-	-	-

Catatan / Notes : *) Jumlah tahanan tidak dirinci berdasarkan kejahatan dan pelanggaran tetapi hanya total per jenis kelamin / *The number of detainees is not specified based on crime and offense but only total by sex.*

Sumber/Source: Lembaga Pemasyarakatan / *Jail*

Tabel 4.4.8 Jumlah Narapidana Baru Pemasarakatan Masohi Menurut Jenis Kejahatan/Pelanggaran (Orang) di Kabupaten Maluku Tengah, 2018

Number of New Convicts in Masohi Correction Institute by Crimes/Infrantions Motive (Person) in Maluku Tengah Regency, 2018

Jenis Kejahatan/Pelanggaran <i>Crime/Infraction Motive</i>	2014	2015	2016	2017	2018
(1)	(2)	(3)	(4)	(5)	(6)
I. Kejahatan/Crime					
Politik/ <i>Politic</i>	-	-	-	-	-
Thd. Kep.Negara/ <i>Suversy</i>	-	-	-	-	-
Thd. Ketertiban Umum/ <i>Public Security</i>	-	-	8	4	11
Pembakaran/ <i>Burning</i>	-	-	4	-	-
Mata Uang/ <i>Money</i>	-	-	-	-	-
Penyuapan/ <i>Collution</i>	-	-	-	-	-
Pemalsu Materai-Surat/ <i>Letter Deception</i>	-	-	-	-	-
Kesusulaan/ <i>Adultery</i>	7	-	31	1	1
Perjudian/ <i>Gamble</i>	13	-	2	-	9
Penculikan/ <i>Kidnapping</i>	-	-	-	-	-
Pembunuhan/ <i>Murder</i>	2	-	4	4	-
Penganiayaan/ <i>Persecution</i>	11	-	3	7	20
Pencurian/ <i>Theft</i>	5	-	6	7	16
Perampokan/ <i>Traping</i>	-	-	-	-	-
Pemerasan,Pengancaman/ <i>Debt, Threat</i>	-	-	-	-	1
Penggelapan/ <i>Corruption</i>	1	-	1	7	3
Penipuan/ <i>Deception</i>	1	-	-	4	2
Merusak Barang/ <i>Destroying</i>	-	-	-	-	-
Dalam jabatan/ <i>In Carrier</i>	-	-	-	-	-
Penadahan/ <i>Acception</i>	1	-	-	-	-
Lain-lain/ <i>Other</i>	1	-	-	11	34
Ekonomi/ <i>Economy</i>	-	-	-	8	-
II. Pelanggaran/Infraction					
Pelanggaran KUHP/ <i>KUHP Infraction</i>	32	-	30		
Pelanggaran Ekonomi/ <i>Economy Infraction</i>	-	-	-		
Jumlah/Total	74	-	89	53	97

Sumber/Source: Lembaga Pemasarakatan / Jail

SOCIAL

Tabel 4.4.9 Jumlah Perkara dan Terdakwa/Tertuduh yang Diselesaikan Menurut Jenis Penyelesaian di Kabupaten Maluku Tengah, 2018
Number of Case and Convicts That Have been Solved by Solution Type in Maluku Tengah Regency, 2018

Jenis Penyelesaian <i>Solution Type</i>	Perkara <i>Case</i>	Terdakwa/Tertuduh <i>Convict</i>
(1)	(2)	(3)
Tolakan/Refuges	2	2
Sumir/Clear Cut	-	-
Rol,Pelanggaran/Infraction	5.304	5.304
Jumlah/Total	5.306	5.306

Sumber/Source: Pengadilan Negeri Kabupaten Maluku Tengah /
Central Maluku Regency Court

Tabel 4.4.10 Jumlah Terdakwa / Tertuduh yang Diselesaikan Pengadilan Menurut Kelompok Umur dan Jenis Kelamin di Kabupaten Maluku Tengah, 2018
Number of Defendant / Accused That Have Been Solved by The Court by Age group and Gender in Maluku Tengah Regency, 2018

Kelompok Umur <i>Age Group</i>	Laki-Laki <i>Male</i>	Perempuan <i>Female</i>	Jumlah <i>Total</i>
(1)	(2)	(3)	(4)
Kurang dari 16 Tahun/Less Than 16 Years Old	-	-	-
16 Sampai 20 Tahun/16 to 20 Years Old	10	-	10
Lebih dari 21 Tahun/More Than 20 Years Old	136	11	147
Tidak Jelas/Unsure	-	-	-
Jumlah/Total	146	11	157

Sumber/Source: Pengadilan Negeri Kabupaten Maluku Tengah /
 Central Maluku Regency Court

SOCIAL

Tabel 4.4.11 Banyaknya Terdakwa/Tertuduh yang Diselesaikan Pengadilan Dirinci Menurut Pidana/Hukum di Kabupaten Maluku Tengah, 2018
Number of Defendants/Accused Who Have Been Solved by The Court Specified by The Law/Punishment in Maluku Tengah Regency, 2018

Jenis Pidana / Hukuman <i>Law / Punishment Motive</i>	Banyaknya <i>Total</i>
(1)	(2)
Pidana Mati / Death Execution	-
Pidana Seumur Hidup / Long live Captived	-
Pidana Penjara / Priconed	160
Pidana Kurungan / Jailed Protection	1
Pidana Bersyarat – Cobaan / Prerequisite Punishment	1
Pidana Denda / Fined Captived	5.304
Pidana Khusus / Special Captived	-
Pidana Tambahan / Additional Captived	-
Dikembalikan ke Orang Tua-Wali / Returned to Family	-
Dikembalikan ke Pemerintah / Returned to Government	3
Dibebaskan dari Segala Tuduhan / Free From Accusation	-
Dilepaskan dari Tuduhan / Released From Accusation	-
Hal – Hal Lain / Other	-
Jumlah/Total	5.469

Sumber/Source: Pengadilan Negeri Kabupaten Maluku Tengah /
Central Maluku Regency Court

Tabel 4.4.12 Banyaknya Terdakwa/Tertuduh yang Diselesaikan Pengadilan Menurut Sikap Keputusan Pengadilan di Kabupaten Maluku Tengah, 2018

Number of Defendants/Accused Who Have Been Solved by The Court According to The Behavior's Attitude of The Court's Decision in Maluku Tengah Regency, 2018

Sikap Terhadap Keputusan <i>Behavior's Attitude of the Decision</i>	Banyaknya <i>Total</i>
(1)	(2)
Penerima/Acceptor	168
Banding/Appeal	2
Kasasi/Cassation	1
Grasi/Clemency Granted by Head of State	-
Jumlah/Total	171

Sumber/Source: Pengadilan Negeri Kabupaten Maluku Tengah /
Central Maluku Regency Court

SOCIAL

Tabel 4.4.13 Jumlah Perkara Yang Terdaftar dan Diterima Pada Pengadilan Agama Masohi Dirinci per Bulan di Kabupaten Maluku Tengah, 2018
Number of Registration Case Then Accepted at The Religion Court of Masohi Specified by The Month in Maluku Tengah Regency, 2018

Bulan Month	Macam Perkara yang Diterima					
	Izin Poligami	Pencegahan Perkawinan	Penolakan Perkawinan oleh PPN	Pembatalan Perkawinan	Kelalaian Kewajiban Suami/Istri	Cerai Talak
(1)	(2)	(3)	(4)	(5)	(6)	(7)
Januari	-	-	-	-	-	7
Februari	-	-	-	-	-	5
Maret	-	-	-	-	-	3
April	-	-	-	-	-	-
Mei	-	-	-	-	-	1
Juni	-	-	-	-	-	-
Juli	-	-	-	-	-	6
Agustus	-	-	-	-	-	-
September	-	-	-	-	-	-
Oktober	-	-	-	-	-	3
November	-	-	-	-	-	1
Desember	-	-	-	-	-	1
Jumlah/Total	-	-	-	-	-	27

Lanjutan Tabel / Continued Tabel 4.4.13

Bulan Month	Macam Perkara yang Diterima					
	Cerai Gugat	Harta Bersama	Penguasaan Anak	Nafkah Anak Oleh Ibu kar- na Ayah tdk Mampu	Hak Bekas Istri/Kewa- jiban Bekas Suami	Pengesahan Anak
(1)	(8)	(9)	(10)	(11)	(12)	(13)
Januari	13	-	-	-	-	-
Februari	16	-	-	-	-	-
Maret	15	-	-	-	-	-
April	7	-	-	-	-	-
Mei	1	-	-	-	-	-
Juni	1	-	-	-	-	-
Juli	18	-	-	-	-	-
Agustus	8	-	-	-	-	-
September	7	-	-	-	-	-
Oktober	6	-	-	-	-	-
November	4	-	-	-	-	-
Desember	4	-	-	-	-	-
Jumlah/Total	100	-	-	-	-	-

SOCIAL

Lanjutan Tabel / Continued Tabel 4.4.13

Bulan <i>Month</i>	Macam Perkara yang Diterima <i>Accepted Case Motive</i>					
	Pencabutan Kekuasaan Orang Tua	Perwa- lian	Pencabutan KekuasaanW ali	Penunjukan org lain sbg Wali oleh Pengadilan	Ganti Rugi terhadap Wali	Asal Usul Anak
	(1)	(14)	(15)	(16)	(17)	(18)
Januari	-	-	-	-	-	-
Februari	-	-	-	-	-	-
Maret	-	-	-	-	-	-
April	-	-	-	-	-	-
Mei	-	-	-	-	-	-
Juni	-	-	-	-	-	-
Juli	-	-	-	-	-	-
Agustus	-	-	-	-	-	-
September	-	-	-	-	-	-
Oktober	-	-	-	-	-	-
November	-	-	-	-	-	-
Desember	-	-	-	-	-	-
Jumlah/Total	-	-	-	-	-	-

Lanjutan Tabel / Continued Tabel 4.4.13

Bulan <i>Month</i>	Macam Perkara yang Diterima					
	Penolakan Kawin Campur	Isbat Nikah	Izin Kawin	Dispensasi Kawin	Wali Adhol	Kewarisan
(1)	(20)	(21)	(22)	(23)	(24)	(25)
Januari	-	2	-	-	-	-
Februari	-	-	-	-	-	-
Maret	-	-	-	-	-	-
April	-	-	-	-	-	-
Mei	-	-	-	-	-	-
Juni	-	10	-	-	-	-
Juli	-	-	-	-	-	-
Agustus	-	-	-	-	-	-
September	-	2	-	-	-	-
Oktober	-	-	-	-	-	-
November	-	6	-	-	-	-
Desember	-	1	-	-	-	-
Jumlah/Total	-	111	-	-	-	-

SOCIAL

Lanjutan Tabel / Continued Tabel 4.4.13

Bulan <i>Month</i>	Macam Perkara yang Diterima						Jumlah Seluruhnya
	Wasiat	Hibah	Wakaf	Shodaqoh	P3 HP	Lain-lain	
(1)	(26)	(27)	(28)	(29)	(30)	(31)	(32)
Januari	-	-	-	-	-	-	-
Februari	-	-	-	-	1	-	-
Maret	-	-	-	-	-	-	-
April	-	-	-	-	1	-	-
Mei	-	-	-	-	-	-	-
Juni	-	-	-	-	-	-	-
Juli	-	-	-	-	-	-	-
Agustus	-	-	-	-	1	-	-
September	-	-	-	-	-	-	-
Oktober	-	-	-	-	-	-	-
November	-	-	-	-	-	-	-
Desember	-	-	-	-	-	-	-
Jumlah/Total	-	-	-	-	3	-	241

Sumber/Source: Pengadilan Agama Masohi / Masohi Religious Court

Tabel 4.4.14 Jumlah Perkara Yang Diproses dan Diputuskan Pada Pengadilan Agama Masohi Dirinci per Bulan di Kabupaten Maluku Tengah, 2018

Number of Proccesed and Conclused Case at Religion Court of Masohi by Month in Maluku Tengah Regency, 2018

Bulan Month	Sisa Bulan Lalu	Diterima	Jumlah Kolom 2+3	Dicabut
(1)	(2)	(3)	(4)	(5)
Januari	16	22	38	1
Februari	-	22	22	1
Maret	-	18	18	1
April	-	8	8	-
Mei	-	2	2	-
Juni	-	101	101	-
Juli	-	24	24	4
Agustus	-	9	9	1
September	-	9	9	-
Oktober	-	9	9	1
November	-	11	11	2
Desember	-	6	6	1
Jumlah/Total	16	241	257	12

SOCIAL

Lanjutan Tabel / Continued Tabel 4.4.14

Bulan <i>Month</i>	Macam Perkara yang Diputuskan					
	Izin Poligami	Pencegahan Perkawinan	Penolakan Perkawinan oleh PPN	Pembatalan Perkawinan	Kelalaian Kewajiban Suami/Istri	Cerai Talak
(1)	(6)	(7)	(8)	(9)	(10)	(11)
Januari	-	-	-	-	-	-
Februari	-	-	-	-	-	4
Maret	-	-	-	-	-	9
April	-	-	-	-	-	3
Mei	-	-	-	-	-	-
Juni	-	-	-	-	-	1
Juli	-	-	-	-	-	2
Agustus	-	-	-	-	-	1
September	-	-	-	-	-	1
Oktober	-	-	-	-	-	2
November	-	-	-	-	-	2
Desember	-	-	-	-	-	1
Jumlah/Total	-	-	-	-	-	26

Lanjutan Tabel / Continued Tabel 4.4.14

Bulan Month	Macam Perkara yang Diputuskan Concluded Case Motive					
	Cerai Gugat	Harta Bersama	Penguasaan Anak	Nafkah Anak Oleh Ibu karena Ayah tdk Mampu	Hak Bekas Istri/Kewajiban Bekas Suami	Pengesahan Anak
(1)	(12)	(13)	(14)	(15)	(16)	(17)
Januari	4	-	-	-	-	-
Februari	14	-	-	-	-	-
Maret	18	-	-	-	-	-
April	9	-	-	-	-	-
Mei	4	-	-	-	-	-
Juni	1	-	-	-	-	-
Juli	15	-	-	-	-	-
Agustus	5	-	-	-	-	-
September	8	-	-	-	-	-
Oktober	4	-	-	-	-	-
November	3	-	-	-	-	-
Desember	5	-	-	-	-	-
Jumlah/Total	90	-	-	-	-	-

SOCIAL

Lanjutan Tabel / Continued Tabel 4.4.14

Bulan <i>Month</i>	Macam Perkara yang Diputuskan					Asal Usul Anak
	Pencabutan Kekuasaan Orang Tua	Perwalian	Pencabutan Kekuasaan Wali	Penunjukan org Lain sbg Wali oleh Pengadilan	Ganti Rugi Terhadap Wali	
(1)	(18)	(19)	(20)	(21)	(22)	(23)
Januari	-	-	-	-	-	-
Februari	-	-	-	-	-	-
Maret	-	-	-	-	-	-
April	-	-	-	-	-	-
Mei	-	-	-	-	-	-
Juni	-	-	-	-	-	-
Juli	-	-	-	-	-	-
Agustus	-	-	-	-	-	-
September	-	-	-	-	-	-
Oktober	-	-	-	-	-	-
November	-	-	-	-	-	-
Desember	-	-	-	-	-	-
Jumlah/Total	-	-	-	-	-	-

Lanjutan Tabel / *Continued Tabel 4.4.14*

Bulan <i>Month</i>	Macam Perkara yang Diputuskan					
	Penolakan Kawin Campur	Isbat Nikah	Izin Kawin	Dispensasi Kawin	Wali Adhol	Kewarisan
(1)	(24)	(25)	(26)	(27)	(28)	(29)
Januari	-	-	-	-	-	-
Februari	-	-	-	-	-	-
Maret	-	-	-	-	-	-
April	-	-	-	-	-	-
Mei	-	-	-	-	-	-
Juni	-	-	-	-	-	-
Juli	-	86	-	-	-	-
Agustus	-	-	-	-	-	-
September	-	-	-	-	-	-
Oktober	-	1	-	-	-	-
November	-	-	-	-	-	-
Desember	-	7	-	-	-	-
Jumlah/Total	-	94	-	-	-	-

SOCIAL

Lanjutan Tabel / Continued Tabel 4.4.14

Bulan Month	Macam Perkara yang Diputuskan					
	Wasiat	Hibah	Wakaf	Shodaqoh	P3HP	Lain-lain
(1)	(30)	(31)	(32)	(33)	(34)	(35)
Januari	-	-	-	-	-	-
Februari	-	-	-	-	-	-
Maret	-	-	-	-	1	-
April	-	-	-	-	-	-
Mei	-	-	-	-	1	-
Juni	-	-	-	-	-	-
Juli	-	-	-	-	-	-
Agustus	-	-	-	-	-	-
September	-	-	-	-	1	-
Oktober	-	-	-	-	-	-
November	-	-	-	-	-	-
Desember	-	-	-	-	-	-
Jumlah/Total	-	-	-	-	3	-

Lanjutan Tabel / *Continued Tabel 4.4.14*

Bulan <i>Month</i>	Ditolak	Tidak diterima	Gugur	Dicoret dari Registrasi	Jumlah	Sisa Akhir
(1)	(36)	(37)	(38)	(39)	(40)	(41)
Januari	1	-	-	1	7	-
Februari	-	-	1	-	20	-
Maret	-	-	1	-	30	-
April	1	-	-	-	13	-
Mei	1	-	-	-	6	-
Juni	-	-	1	1	4	-
Juli	-	1	10	-	118	-
Agustus	-	1	-	-	8	-
September	-	-	-	-	10	-
Oktober	-	-	-	-	8	-
November	-	-	-	-	7	-
Desember	-	-	-	-	14	-
Jumlah/Total	3	2	13	2	245	12

Sumber/Source: Pengadilan Agama Masohi / *Masohi Religious Court*

4.5 KEMISKINAN/POVERTY

Tabel 4.5.1 **Garis Kemiskinan dan Penduduk Miskin di Kabupaten Maluku Tengah, 2018**
Table *Poverty Line and Poor Population in Maluku Tengah Regency, 2018*

Tahun Year	Garis Kemiskinan Poverty Line (Rupiah)	Penduduk Miskin Number of Poor People	
		Jumlah Total	Persentase Percentage
(1)	(2)	(3)	(4)
2013	355.240	81.400	22,15
2014	362.540	79.296	21,42
2015	391.011	81.430	22,10
2016	405.118	80.280	21,68
2017	424.632	78.720	21,20
2018	431.512	74.848	20,11

Sumber/Source:Badan Pusat Statistik / *Central Bureau of Statistics*

Tabel 4.5.2 Jumlah Peristiwa dan Korban Bencana Alam Menurut Jenis Bencana di Kabupaten Maluku Tengah, 2018
Number of Incident and Natural Disaster by The Disaster Type in Maluku Tengah Regency, 2018

Jenis Bencana <i>Disaster Type</i>	Jumlah Peristiwa / <i>Number of Incident</i>				
	2014	2015	2016	2017	2018
(1)	(2)	(3)	(4)	(5)	(6)
Banjir/Tanah	-	-	1	-	6
Longsor/Flood/Landslide					
Angin	-	-	3	-	6
Topan/Puyuh/Tornado/Hurricane					
Perahu Terdampar/Casted Boat	-	-	-	-	-
Kebakaran/Fire	-	-	6	1	7
Kekeringan /Drought	-	-	1	-	-
Motor Tenggelam/Sank Boat	-	-	-	-	-
Gelombang Pasang/High Waves	-	-	-	-	1
Bencana Sosial/Social	-	-	-	-	1
Abrasi/	-	-	-	-	1
Speed Boat Tenggelam/	-	-	-	-	1

SOCIAL

Lanjutan Tabel / Continued Tabel 4.5.2

Jenis Bencana <i>Disaster Type</i>	Jumlah Penderita /Number of Victims				
	2014	2015	2016	2017	2018
(1)	(2)	(3)	(4)	(5)	(6)
Banjir/Tanah <i>Longsor/Flood/Landslide</i>	-	-	50	-	8
Angin <i>Topan/Puyuh/Tornado/Hurricane</i>	-	-	14	-	13
Perahu Terdampar/Casted Boat	-	-	-	-	-
Kebakaran/Fire	-	-	45	153	15
Kekeringan /Drought	-	-	50	-	-
Motor Tenggelam/Sank Boat	-	-	-	-	-
Gelombang Pasang/High Waves	-	-	-	-	-
Bencana Sosial/Social Disaster	-	-	-	-	7
Abrasi/	-	-	-	-	-
Speed Boat Tenggelam/	-	-	-	-	3

Lanjutan Tabel / Continued Tabel 4.5.2

Jenis Bencana <i>Disaster Type</i>	Taksasi Kerugian / <i>Financial Loss Estimation (Million)</i>				
	2014	2015	2016	2017	2018
(1)	(2)	(3)	(4)	(5)	(6)
Banjir/Tanah	-	-	250 jt	-	1.005.000.000
Longsor/Flood/Landslide					
Angin	-	-	75 jt	-	416.900.000
Topan/Puyuh/Tornado/Hurricane					
Perahu Terdampar/Casted Boat	-	-	-	-	-
Kebakaran/Fire	-	-	445 jt	4 M	795.000.000
Kekeringan /Drought	-	-	15 jt	-	-
Motor Tenggelam/Sank Boat	-	-	-	-	-
Gelombang Pasang/High Waves	-	-	-	-	-
Bencana Sosial/Social Disaster	-	-	-	-	Kerugian seumur hidup
Abrasi/	-	-	-	-	3.500.000.000
Speed Boat Tenggelam/	-	-	-	-	40.000.000

Sumber/Source: Badan Penanggulangan Bencana Daerah Kabupaten Maluku Tengah / Social Service Office of Central Maluku Regency

SOCIAL

Tabel 4.5.3 Jumlah Panti Asuhan, Pengasuh dan Asuhan Anak Yatim, Menurut Jenis dan Status Binaandi Kabupaten Maluku Tengah, 2016
Number of Orphanages, Nursemaids and Upblling Childs by The Motive and Cultivotion Statusin Maluku Tengah Regency, 2016

Tahun <i>Year</i>	Jumlah Santunan <i>Number of Help</i>	Lokasi Kecamatan <i>District Location</i>	Lokasi Desa <i>Village Location</i>
(1)	(2)	(3)	(4)
2011	30	- Amahai	- Rutah - Amahai - Haruru - Sehati
	20	- Kota Masohi	- Namasina - Namaelo - Lesane - Letwaru
2012	50	- Kota Masohi	- Namasina - Namaelo - Lesane
		- Amahai	- Amahai - Makariki
2013	-	-	-
2014	-	-	-
2015	-	-	-
2016	7 Panti 332 Anak	- Leihitu	Hila – Hitu
		- Salahutu	Liang
		- Kota Masohi	Ampera, Namaelo
		- Amahai	Km 12
2017	7 Panti 322 Anak	Leihitu	Hila, Hitu
		Salahutu	Liang
		Kota Masohi	Ampera, Namaelo
		Amahai	Kel. Hollo Km 12
2018	7 Panti 345 Anak	Salahutu	Liang
		Kota Masohi	Ampera, Namaelo

<https://malukutengahkab.bps.go.id>

SOCIAL

Lanjutan Tabel / Continued Tabel 4.5.3

Tahun/Jenis Panti Year/Traine Motive	Binaan Pemerintah Government Cultivation			Binaan Swasta Private Cultivation		
	Jumlah Panti Number Orphanages	Jumlah Panga Suh Nurse-Maid	Jumlah Asuhan Number Upblling Child	Jumlah Panti Number Orphanages	Jumlah Panga Suh Nurse-maid	Jumlah Asuhan Number Upblling Child
(1)	(2)	(3)	(4)	(5)	(6)	(7)
2016 Panti Asuhan/ Orphanages	-	-	-	8	46	324
Panti Cacat/ Deformity Institution	-	-	-	-	-	-
Panti Warda/ Oldman Traince Institution	-	-	-	-	-	-
2017 Panti Asuhan/ Orphanages	-	-	-	8	48	543
Panti Cacat/ Deformity Institution	-	-	-	-	-	-
Panti Warda/ Oldman Traince Institution	-	-	-	-	-	-
2018 Panti Asuhan/ Orphanages	-	-	-	7	47	345
Panti Cacat/ Deformity Institution	-	-	-	-	-	-
Panti Warda/ Oldman Traince Institution	-	-	-	-	-	-

Sumber/Source: Dinas Sosial Kabupaten Maluku Tengah / Social Service Office of Central Maluku Regency

Pertanian

05

Agriculture

Produksi Tanaman Pangan
(ton)



42.110,4



15.711,2



12.969,0

Produksi Tanaman Sayuran
(ton)



314,2



81,0



245,3

Nilai produksi beberapa komoditi ada yang mengalami peningkatan maupun penurunan. Produksi beras pada tahun 2018 sebanyak 42.110,4 ton, mengalami penurunan jika dibandingkan dengan tahun sebelumnya. Penurunan produksi juga diikuti oleh komoditi bahan pokok lainnya. Namun untuk beberapa komoditi tanaman sayuran banyak yang mengalami kenaikan.



Produksi Perikanan
Laut Mengalami
Peningkatan dibanding
tahun 2017.

134.031,47 ton



PENJELASAN TEKNIS

- 1 **Lahan sawah** adalah lahan pertanian yang berpetak-petak dan dibatasi oleh pematang (galengan), saluran untuk menahan/ menyalurkan air, yang biasanya ditanami padi sawah tanpa memandang dari mana diperoleh atau status lahan tersebut. Lahan yang dimaksud termasuk lahan yang terdaftar di Pajak Bumi Bangunan, lahan Pembangunan Daerah, lahan bengkok, lahan serobotan, lahan rawa yang ditanami padi dan lahan bekas tanaman tahunan yang telah dijadikan sawah, baik yang ditanami padi, palawija atau tanaman semusim lainnya.
- 2 **Tegal/Kebun** adalah lahan pertanian bukan sawah (lahan kering) yang ditanami tanaman semusim atau tahunan dan terpisah dengan halaman sekitar rumah serta penggunaannya tidak berpindah pindah.
- 3 **Ladang/Huma** adalah lahan pertanian bukan sawah (lahan kering) yang biasanya ditanami tanaman semusim dan penggunaannya hanya semusim atau dua musim, kemudian akan ditinggalkan bila sudah tidak subur lagi (berpindah-pindah). Kemungkinan lahan ini beberapa tahun kemudian akan dikerjakan kembali jika sudah subur.

TECHNICAL NOTES

- 1 **Wetland** is agricultural land that separated by small dykes to resist water, where the main crop is usually wetland paddy without considering where it is got from or the status of the land. It includes the land that is registered at land income tax office, regional development contribution, 'bengkok' land, illegal ownership, swamps for rice cultivation, and annual crop land mark that has been used as rice field, which are both planted with paddy, secondary crops or the other seasonal crops.
- 2 **Dry field/Garden** is an dryland (unirrigated land) which is planted with seasonal or annual crops and separately from the yard around the house without shifting.
- 3 **Unirrigated agricultural field /Shifting cultivation land** is dryland (unirrigated land) that usually is cultivated for seasonal crops and utilized only for one or two seasons, then it will be left when it is not fertile (shifting). Maybe, this land will be used again in a few years if it has been fertile.

- | | |
|---|---|
| <p>4 Lahan yang sementara tidak diusahakan adalah lahan yang biasanya diusahakan tetapi untuk sementara (lebih dari 1 (satu) tahun tetapi kurang dari atau sama dengan 2 (dua) tahun) tidak diusahakan, termasuk lahan sawah yang tidak diusahakan selama lebih dari 2 (dua) tahun.</p> | <p>4 <i>Temporarily unused land</i> is land that is regularly used but temporarily (more than a year but less or equal than two years) is unused, it includes wetland that is not cultivated more than two years.</p> |
| <p>5 Data pokok tanaman pangan yang dikumpulkan adalah luas panen dan produktivitas (hasil per hektar). Produksi tanaman pangan merupakan hasil perkalian antara luas panen dengan produktivitas. Pengumpulan data luas panen dilakukan setiap bulan dengan pendekatan area kecamatan di seluruh wilayah Indonesia. Pengumpulan data produktivitas dilakukan melalui pengukuran langsung pada plot ubinan berukuran 2½ m x 2½ m. Pengumpulan data produktivitas dilakukan setiap subround (empat bulanan) pada waktu panen petani.</p> | <p>5 <i>The main food crops data collected</i> consists of harvested area and productivity (yield per hectare). Food crops production is generated by harvested area multiplied by productivity. The harvested area data is collected every month using sub district area approach in all sub district in Indonesia. The productivity data collection is conducted by a direct measurement in 2½m x 2½m crop cutting plot. The productivity measurement is conducted in every subround (four monthly) at the time when farmers are harvesting their crops.</p> |
| <p>6 Data produksi padi dan palawija yang disajikan adalah dalam kualitas: gabah kering giling (padi), pipilan kering (jagung), biji kering (kedelai dan kacang tanah), dan umbi basah (ubi kayu dan ubi jalar).</p> | <p>6 <i>Production of paddy and secondary crops data</i> are presented in the form of: dry unhusked rice (paddy), dry loose maize (maize), dry loose crops (soybeans and peanuts), and fresh roots (cassava and sweet potatoes).</p> |
| <p>7 Tanaman sayuran semusim adalah tanaman sumber vitamin, garam mineral dan lain-lain yang dikonsumsi dari bagian tanaman yang berupa daun, bunga, buah, dan umbinya, yang berumur kurang dari satu tahun.</p> | <p>7 <i>Seasonal vegetable plants</i> are plants which are the sources of vitamin, mineral salt, etc, consumed from the part of the plant in the form of leaf, flower, fruit, and root with the age of less than one year.</p> |

- 8 Tanaman buah-buahan semusim** adalah tanaman sumber vitamin, garam mineral, dan lain-lain yang dikonsumsi dari bagian tanaman yang berupa buah, berumur kurang dari satu tahun, tidak berbentuk pohon/rumpun tetapi menjalar dan berbatang lunak.
- 8 *Seasonal fruit plants*** are plants which are the sources of vitamin, mineral salt, etc, consumed from the part of the plant in the form of fruits. These plants are creeps with the age of less than one year.
- 9 Tanaman buah-buahan tahunan** adalah tanaman sumber vitamin, garam mineral, dan lain-lain yang dikonsumsi dari bagian tanaman yang berupa buah dan merupakan tanaman tahunan.
- 9 *Annual fruit plants*** are plants which are the sources of vitamin, contained mineral salt, etc, consumed from the part of plant in the form of fruit and more than one year of age.
- 10 Tanaman sayuran tahunan** adalah tanaman sumber vitamin, garam mineral, dan lain-lain yang dikonsumsi dari bagian tanaman yang berupa daun dan atau buah yang berumur lebih dari satu tahun.
- 10 *Annual vegetable plants*** are plants which are the sources of vitamin, contained mineral salt, etc, consumed from the part of the plant in the form of vegetable and more than one year of age.
- 11 Tanaman biofarmaka** adalah tanaman yang bermanfaat untuk obat-obatan, kosmetik, dan kesehatan yang dikonsumsi atau digunakan dari bagian-bagian tanaman seperti daun, batang, buah, umbi (rimpang) ataupun akar.
- 11 *Medicinal plants*** are plants which are useful for medicine. It is consumed from part of the plant such as leaf, flower, fruit, tuber, and root.
- 12 Tanaman hias** adalah tanaman yang mempunyai nilai keindahan baik bentuk, warna daun, tajuk maupun bunganya, sering digunakan untuk penghias pekarangan dan lain sebagainya.
- 12 *Ornamental plants*** are plants which have a beauty value, either in shape, colour of leaf or crown of flower, and they are often used as a yard decorator.
- 13 Luas panen tanaman hortikultura** adalah luas tanaman sayuran, buah-buahan, biofarmaka, dan tanaman hias yang diambil hasilnya/dipanen pada periode pelaporan.
- 13 *Harvested area of horticulture*** is area which vegetable, fruit, medicinal and ornamental plant of crop harvested during the period of report.
- 14 Luas panen untuk tanaman sayuran** adalah luas tanaman
- 14 *Harvested area of vegetables*** is area of entirely plant

- yang dipanen sekaligus/habis/dibongkar dan luas tanaman yang dipanen berkali-kali (lebih dari satu kali)/belum habis.
- 15 Tanaman yang dipanen sekaligus/habis/dibongkar** adalah tanaman yang sehabis panen langsung dibongkar/dicabut, terdiri dari bawang merah, bawang putih, bawang daun, kentang, kol/kubis, kembang kol, petersai/sawi, wortel, lobak, dan kacang merah.
- 16 Tanaman yang dipanen berkali-kali (lebih dari satu kali)/belum habis** adalah tanaman yang pemanenannya lebih dari satu kali dan biasanya dibongkar apabila panen terakhir sudah tidak memadai lagi, terdiri dari: kacang panjang, cabe besar, cabe rawit, jamur, tomat, terung, buncis, ketimun, labu siam, kangkung, bayam, melon, semangka, dan blewah.
- 17 Produksi hortikultura** adalah hasil menurut bentuk produk dari setiap tanaman sayuran, buah-buahan, biofarmaka dan tanaman hias yang diambil berdasarkan luas yang dipanen/tanaman yang menghasilkan pada bulan/triwulan laporan.
- 18 Penghitungan luas tanaman perkebunan besar** adalah pada keadaan akhir tahun dan tidak termasuk yang luasnya kurang dari 5 hektar.
- 19 Bentuk produksi perkebunan** adalah; karet kering (karet), daun kering (teh dan tembakau), biji
- harvested/demolished and plant harvested several times/undemolished.*
- 15 Entirely plants harvested/demolished** are plants usually harvested once and demolished to be substituted by other plants, consisting of: shallots, garlic, leeks, potato, cabbage, cauli flower, mustard green, carrots, chinese radish, and red kidney beans.
- 16 Plants harvested several times/undemolished** are plants usually harvested more than once and demolished in the case that the last harvest was economically not profitable. They consist of : yard long beans, chili, small chili, mushroom, tomatoes, egg plant, french beans, cucumber, pumpkin/chajota, swamp cabbage, spinach, melon, watermelon, and blewah.
- 17 Horticulture production** is the standard production quantity form of vegetable, fruit, medicinal and ornamental plant based on harvested area/the number of production plants reported monthly/quarterly.
- 18 Planted areas of estates** refer to condition at the end of the year, and exclude areas less than 5 hectares.
- 19 Production of estates crops** are follows: dry rubber (rubber); dry leaves (tea and tobacco); dry

- kering (kopi dan coklat), kulit kering (kayu manis dan kina), serat kering (rami), bunga kering (cengkeh), refined sugar (tebu dari perkebunan besar), gula mangkok (tebu dari perkebunan rakyat), ekivalen kopra (kopra), biji dan bunga (pala) serta minyak daun (sereh)
- 20 Kawasan hutan** adalah wilayah tertentu yang berupa hutan, yang ditunjuk dan atau ditetapkan oleh pemerintah untuk dipertahankan keberadaannya sebagai hutan tetap. Hal ini untuk menjamin kepastian hukum mengenai status kawasan hutan, letak batas dan luas suatu wilayah tertentu yang sudah ditunjuk menjadi kawasan hutan tetap.
- 21 Kawasan hutan Indonesia** ditetapkan oleh Menteri Kehutanan dalam bentuk Surat Keputusan Menteri Kehutanan tentang Penunjukan Kawasan Hutan dan Perairan Provinsi. Penunjukan Kawasan Hutan ini disusun berdasarkan hasil pemaduserasian antara Rencana Tata Ruang Wilayah Provinsi (RTRWP) dengan Tata Guna Hutan Kesepakatan (TGHK).
- 22 Penunjukan kawasan hutan** mencakup pula kawasan perairan yang menjadi bagian dari Kawasan Suaka Alam (KSA) dan Kawasan Pelestarian Alam (KPA).
- 23 Kawasan Suaka Alam (KSA)** adalah kawasan dengan ciri khas tertentu, baik di darat maupun di
- beans (coffee and cocoa); dry bark (cassia vera and cinchona); dry fibre (rosella); dry flowers/buds (cloves); refined sugar (sugar cane from estate); cup sugar (sugar cane from smallholders); copra (copra); seeds and buds (nutmeg); and leaf oil (citronella).*
- 20 Forest Area** is a specific territory of forest ecosystem determined and or decided by the government as a permanent forest. Such decision is important to maintain the size of forest area and to ensure its legitimation and boundary demarcation of permanent forest.
- 21 Indonesian forest area** is determined by the Minister of Forestry in the format of Ministerial Decree on the Designation of Provincial Forest Area and Inland Water, Coastal and Marine Ecosystem. The designation of Forest Area is formulated based on integrated and harmonized of Provincial Spatial Planning (RTRWP) and Forest Land Use by Concensus (TGHK).
- 22 The designation of forest area** in some cases also cover inland water, coastal and marine ecosystem that may become part of Sanctuary Reserve Area (KSA) and Nature Conservation Area (KPA).
- 23 A Sanctuary Reserve Area** is a specific terrestrial or aquatic area having specific criteria for

- perairan yang mempunyai fungsi pokok sebagai kawasan pengawetan keanekaragaman tumbuhan dan satwa serta ekosistemnya, yang juga berfungsi sebagai wilayah sistem penyangga kehidupan.
- 24 Kawasan Pelestarian Alam (KPA)** adalah kawasan dengan ciri khas tertentu, baik di darat maupun di perairan yang mempunyai fungsi pokok perlindungan sistem penyangga kehidupan, pengawetan keanekaragaman jenis tumbuhan dan satwa, serta pemanfaatan secara lestari sumber daya alam hayati dan ekosistemnya.
- 25 Berdasarkan Undang-Undang No. 41 Tahun 1999** tentang Kehutanan, kawasan hutan dibagi ke dalam kelompok Hutan Konservasi, Hutan Lindung, dan Hutan Produksi.
- 26 Hutan Konservasi** adalah kawasan hutan dengan ciri khas tertentu, yang mempunyai fungsi pokok pengawetan keanekaragaman tumbuhan dan satwa serta ekosistemnya.
- 27 Hutan Lindung** adalah kawasan hutan yang mempunyai fungsi pokok sebagai perlindungan sistem penyangga kehidupan untuk mengatur tata air, mencegah banjir, mengendalikan erosi, mencegah intrusi air laut, dan memelihara kesuburan tanah.
- 28 Hutan Produksi** adalah kawasan hutan yang mempunyai fungsi pokok memproduksi hasil hutan. Hutan produksi terdiri dari Hutan *preserving biodiversity plant and animal as well as ecosystem, which also serve as life support system.*
- 24 A Nature Conservation area** is a specific terrestrial or aquatic area whose main function is to serve life support system and preserve diversity of plant and animal species, as well as to provide a sustainable utilization of living resources and their ecosystems.
- 25 In accordance to the Act on Forestry No. 41/1999**, forest area is categorized as Conservation Forest, Protection Forest and Production Forest.
- 26 Conservation Forest** is a forest area having specific characteristic established for the purposes of conservation of animal and plant species as well as their ecosystem.
- 27 Protection Forest** is a forest area designated to serve life support system, maintain hydrological system, prevent of flood, erosion control, seawater intrusion, and maintain soil fertility.
- 28 Production Forest** is a forest area designated mainly to promote sustainable forest production. Production forest is

- Produksi Tetap (HP), Hutan Produksi Terbatas (HPT), dan Hutan Produksi yang dapat dikonversi.
- 29 Penetapan lahan kritis** mengacu pada lahan yang telah sangat rusak karena kehilangan penutupan vegetasinya, sehingga kehilangan atau berkurang fungsinya sebagai penahan air, pengendali erosi, siklus hara, pengatur iklim mikro, dan retensi karbon. Berdasarkan kondisi vegetasinya, kondisi lahan dapat diklasifikasikan sebagai: sangat kritis, kritis, agak kritis, potensial kritis, dan kondisi norma.
- 30 Reboisasi atau rehabilitasi hutan** bertujuan untuk menghitungkan kembali kawasan hutan yang kritis di wilayah daerah aliran sungai (DAS) yang dilaksanakan bersama masyarakat secara partisipatif.
- 31 Pemanfaatan hasil hutan kayu** adalah segala bentuk usaha yang memanfaatkan dan mengusahakan hasil hutan kayu dengan tidak merusak lingkungan dan tidak mengurangi fungsi pokok hutan. Kegiatan ini hanya dapat dilaksanakan pada areal hutan yang memiliki potensi untuk dilakukan kegiatan pemanfaatan hasil hutan kayu dan dapat dilaksanakan setelah diperoleh izin usaha.
- 32 Izin Usaha Pemanfaatan Hasil Hutan Kayu (IUPHHK) pada hutan alam** adalah izin untuk *classified as permanent production forest, limited production forest, and convertible production forest.*
- 29 Critical land** refers to a piece of land severely damaged due to lost of its vegetation cover so that its functions as water retention, erosion control, nutrient cycling, micro climate regulator and carbon retention are completely depleted. Based upon its vegetation condition, the land could be classified as : very critical, critical, slight critical, potential critical, and normal condition
- 30 Reforestation or forest rehabilitation** is intended to rehabilitate the critical land inside forest area or watershed to improve their ecological and hydrological functions. The activities were conducted with active participation of local communities who live nearby the target area.
- 31 Commercial utilization of timber as forest product** is activities to utilize timber without destructing the environment and undermining the main functions of the forest area. Those activities could only be executed in forest area with high commercial timber value with license.
- 32 The license to commercially utilize timber in natural forest** is license to utilize production

memanfaatkan hutan produksi yang kegiatannya terdiri dari pemanenan atau penebangan, penanaman, pemeliharaan, pengamanan, pengolahan, dan pemasaran hasil hutan kayu. IUPHHK dapat diberikan kepada perorangan, koperasi, badan usaha swasta, dan BUMN/BUMD.

33 Produksi hasil hutan utama yang dihasilkan dari hutan adalah kayu bulat. Produksi kayu bulat ini dihasilkan dari hutan alam melalui kegiatan perusahaan Hak Pengusahaan Hutan (HPH/IUPHHK), kegiatan ijin pemanfaatan kayu (IPK) dalam rangka pembukaan wilayah hutan, pembangunan Hutan Tanaman Industri (HTI), serta kegiatan hutan rakyat.

34 Kayu Gergajian merupakan kayu hasil konversi kayu bulat dengan menggunakan mesin gergaji, mempunyai bentuk yang teratur dengan sisi-sisi sejajar dan sudut-sudutnya siku dengan ketebalan tidak lebih dari 6 cm dan kadar air tidak lebih dari 18 persen. Kayu gergajian yang diolah langsung dari kayu bulat, wajib didukung dengan dokumen yang sah.

35 Kayu Lapis adalah panel kayu yang tersusun dari lapisan veneer dibagian luarnya, sedangkan dibagian intinya (core) bisa berupa veneer atau material lain, diikat dengan lem kemudian di-press (ditekan) sedemikian rupa sehingga menjadi panel yang kuat. Termasuk dalam artian ini adalah kayu lapis yang dilapisi lagi

forest for which the activities consist of harvesting or felling, planting, tending, protecting, processing, and marketing. The license could be granted to individuals, cooperatives, private companies, state-owned enterprises/local government-owned enterprises.

33 The main product of commercial forest operation is log. *The log is harvested from various sources such as natural forest granted to concessionaires (IUPHHK/HPH), land clearing activities (IPK), industrial forest plantation (HTI) and community forest.*

34 Sawn Timber *Constitutes a sawmill product derived from logs as raw material. The product is characterized with regular forms having parallel sides at right angle to each other, thickness not more than 6 cm and moisture content not to exceed 18 percent. Sawn timber produced directly from logs must be certified by a legal document.*

35 Plywood *is wood panel consisting of layers pressed together in between veneers; the core may be veneer or some other material, bound together with glue and pressed tightly together to make a strong panel. Included to this definition is plywood covered with other materials.*

dengan material lain.

- 36 Rumah Tangga Perikanan Tangkap** adalah rumah tangga yang melakukan kegiatan penangkapan ikan/binatang air lainnya/tanaman air dengan tujuan sebagian/seluruh hasilnya untuk dijual.
- 36 A capture fishery household** is a household conducting activities in catching fishes/other aquatic animals/aquatic plants, for which the products are wholly or partly to be sold.
- 37 Rumah Tangga Perikanan Budidaya** adalah rumah tangga yang melakukan kegiatan budidaya ikan/binatang air lainnya/tanaman air dengan tujuan sebagian/seluruh hasilnya untuk dijual.
- 37 An aquaculture fishery household** is a household conducting activities in culturing fishes/other aquatic animals/aquatic plants, for which the products are wholly or partly to be sold. different types of parameters.

<https://malukutengahkab.bps.go.id>

ULASAN

Luas panen tanaman Hortikultura terbesar pada komoditas terong dengan luas panen mencapai 309 ha. Setelah itu berturut-turut mengikuti tanaman kacang panjang, cabai, tomat, bayam, ketimun, petsai, kangkung, buncis, kubis, labu siam dan bawang merah.

Produksi perikanan laut pada tahun 2018 tercatat mencapai 134.031,47 ton dengan lebih dari 99 persen merupakan produksi perikanan laut. Nilai produksi perikanan tersebut pada tahun 2018 mencapai lebih dari 767 miliar rupiah.

Dinas Kelautan dan Perikanan Kabupaten Maluku Tengah mencatat terdapat 30.037 yang berprofesi sebagai nelayan yang tersebar di 18 Kecamatan. Penghasilan rata-rata perkapita nelayan tersebut perhari sebesar 1.165.320 rupiah.

DESCRIPTION

The biggest harvested area reached by eggplant with a total of 309 ha in total. After that, followed next by long beans, chilli, tomato, chinrsr cabbage, kale, snaps, cabbage, chayote and shallot.

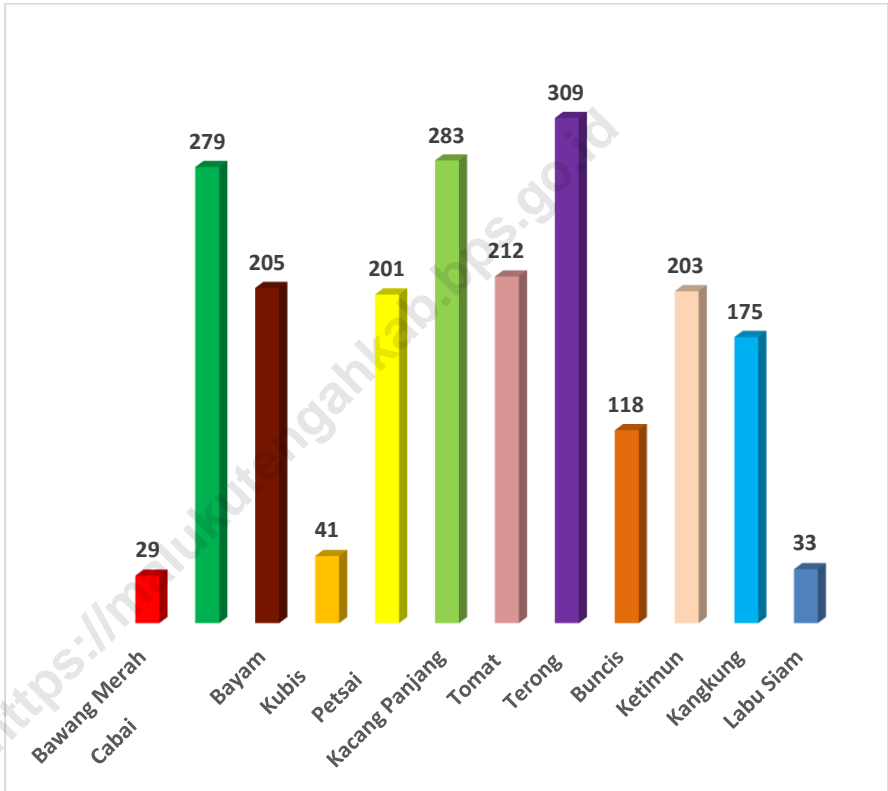
Fishery production in 2017 recorded more than 134.031,47 ton of fish. More than 99 percent of those were sea fishery production. The production value of fishery peoduction in 2018 amounted to more than 767 billion rupiah.

Dinas Kelautan dan Perikanan of Maluku Tengah Regency recorded 30.037 people who work as fisherman which spread across 18 District . With average income per person amount to 1.165.320 rupiah per day.

Gambar 5
Picture

Luas Panen Tanaman Sayuran (ha) Menurut Jenis Sayuran di Kabupaten Maluku Tengah, 2018

Harvested Area of Vegetables (ha) by Kind of Plantin Maluku Tengah Regency, 2018



Sumber/Source: Dinas Tanaman Pangan dan Holtikultura Kabupaten Maluku Tengah/
Food Crops and Horticulture Office, Central Maluku Regency

5.1 TANAMAN PANGAN/FOOD CROPS

Tabel 5.1.1 Luas Panen Tanaman Pangan (ha) Menurut Kecamatan dan Jenis Tanaman di Kabupaten Maluku Tengah, 2018
Harvested Area of Food Crops (ha) by Districts and Kind of Plantin Maluku Tengah Regency, 2018

Kecamatan <i>Districts</i>	Padi Sawah <i>Ricefield d Paddy</i>	Padi Ladang <i>Dryland Paddy</i>	Jagung <i>Maize</i>	Ubi Kayu <i>Cassava</i>	Ubi Jalar <i>Sweet Potatoe</i>
(1)	(2)	(3)	(4)	(5)	(6)
1. Banda	-	-	8	49	6
2. Tehoru	-	-	85	11	4
3. Telutih	-	-	285	84	14
4. Amahai	-	5	1.435	214	41
5. Kota Masohi	-	-	3	11	4
6. Teluk Elpaputih	-	-	15	168	640
7. Teon Nila Serua	-	-	295	65	57
8. Saparua	-	-	364	38	15
9. Nusalaut	-	-	12	30	12
10. Saparua Timur	-	-	159	29	5
11. Pulau Haruku	-	-	451	44	23
12. Salahutu	-	-	124	50	0
13. Leihitu	-	-	229	28	12
14. Leihitu Barat	-	-	58	43	11
15. Seram Utara	90	-	837	23	1
16. Seram Utara Barat	26	5	203	9	0
17. Seram Utara Timur Kobi	4.328	-	554	33,5	24
18. Seram Utara Timur Seti	4.608	-	152	37	2
Jumlah/Total	9.061	10	5.269	966,5	871

Lanjutan Tabel / *Continued Table 5.1.1*

Kecamatan <i>Districts</i>	Kacang Tanah <i>Peanut</i>	Kacang Hijau <i>Green Beans</i>	Kacang Kedelai <i>Soybeans</i>
(1)	(7)	(8)	(9)
1. Banda	12	-	-
2. Tehoru	29	-	-
3. Telutih	12	-	-
4. Amahai	30	-	-
5. Kota Masohi	0	-	-
6. Teluk Elpaputih	199	-	-
7. Teon Nila Serua	3	-	-
8. Saparua	9	10	-
9. Nusalaut	12	-	-
10. Saparua Timur	5	6	-
11. Pulau Haruku	14	2	-
12. Salahutu	4	0	-
13. Leihitu	0	0	-
14. Leihitu Barat	15	7	-
15. Seram Utara	12	1	-
16. Seram Utara Barat	30	0	-
17. Seram Utara Timur Kobi	25	11	18
18. Seram Utara Timur Seti	15	0	5
Jumlah/Total	426	37	23

Sumber/Source: Dinas Tanaman Pangan dan Hortikultura Kabupaten Maluku Tengah/
Food Crops and Horticulture Office, Central Maluku Regency

Tabel 5.1.2 Produksi Tanaman Pangan (ton) Menurut Kecamatan dan Jenis Tanaman di Kabupaten Maluku Tengah, 2018
Production of Food Crops(ha) by Districts and Kind of Plantin Maluku Tengah Regency, 2018

Kecamatan <i>Districts</i>	Padi Sawah <i>Ricefield Paddy</i>	Padi Ladang <i>Dryland Paddy</i>	Jagung Maize	Ubi Kayu <i>Cassava</i>	Ubi Jalar <i>Sweet Potatoe</i>
(1)	(2)	(3)	(4)	(5)	(6)
1. Banda	-	-	24	147	12
2. Tehoru	-	-	272	165	31,2
3. Telutih	-	-	342	546	35
4. Amahai	28,8	10,5	6.027	7.276	1.066
5. Kota Masohi	-	-	9,6	132	32
6. Teluk Elpaputih	-	-	60	2 016	5 120
7. Teon Nila Serua	-	-	62.835	514,15	381,9
8. Saparua	-	-	1.092	114	30
9. Nusalaut	-	-	18	90	18
10. Saparua Timur	-	-	477	87	10
11. Pulau Haruku	-	-	992,2	264	115
12. Salahutu	-	-	372	400	0
13. Leihitu	-	-	778,6	210	60
14. Leihitu Barat	-	-	174	301	33
15. Seram Utara	522	0	2.511	161	5
16. Seram Utara Barat	78	11,5	609	36	0
17. Seram Utara Timur Kobi	20.774,4	0	1.662	251,25	72
18. Seram Utara Timur Seti	20.736	0	228	259	10
Jumlah/Total	42.110,4	22	78.483,4	10.953,4	1.911,1

Lanjutan Tabel / Continued Table 5.1.2

Kecamatan <i>Districts</i>	Kacang Tanah <i>Peanut</i>	Kacang Hijau <i>Green Beans</i>	Kacang Kedelai <i>Soybeans</i>
(1)	(7)	(8)	(9)
1. Banda	36	-	-
2. Tehoru	78,3	-	-
3. Telutih	10,8	-	-
4. Amahai	27	-	-
5. Kota Masohi	0	-	-
6. Teluk Elpaputih	796	-	-
7. Teon Nila Serua	3	-	-
8. Saparua	27	9	-
9. Nusalaut	6	-	-
10. Saparua Timur	10	4,8	-
11. Pulau Haruku	16,8	2	-
12. Salahutu	12	-	-
13. Leihitu	0	-	-
14. Leihitu Barat	30	7	-
15. Seram Utara	21,6	0,6	-
16. Seram Utara Barat	120	-	-
17. Seram Utara Timur Kobi	75	9,9	21,6
18. Seram Utara Timur Seti	19,5	0	6
Jumlah/Total	1.289	33,3	27,6

Sumber/Source: Dinas Tanaman Pangan dan Hortikultura Kabupaten Maluku Tengah/
Food Crops and Horticulture Office, Central Maluku Regency

5.2 HORTIKULTURA/HORTICULTURE CROPS

Tabel 5.2.1 Luas Panen Tanaman Sayuran (ha) Menurut Kecamatan dan Jenis Sayuran di Kabupaten Maluku Tengah, 2018
Harvested Area of Vegetables (ha) by District and Kind of Plantin Maluku Tengah Regency, 2018

Kecamatan <i>Districts</i>	Bawang Merah <i>Shallot</i>	Cabai <i>Chilli</i>	Bayam <i>Spinach</i>	Kubis <i>Cabbage</i>	Petsai <i>Chinese Cabbage</i>
(1)	(2)	(3)	(4)	(5)	(6)
1. Banda	0	12	12	0	-
2. Tehoru	2	19	39	0	-
3. Telutih	0	5	1	0	-
4. Amahai	3	29	6	4	11
5. Kota Masohi	0	14	4	0	0
6. Teluk Elpaputih	3	36	39	11	45
7. Teon Nila Serua	0	15	0	0	2
8. Saparua	0	9	8	5	16
9. Nusalaut	0	12	12	0	12
10. Saparua Timur	1	8	6	2	15
11. Pulau Haruku	0	11	17	0	13
12. Salahutu	0	4	11	0	10
13. Leihitu	6	3	12	0	13
14. Leihitu Barat	13	19	15	0	21
15. Seram Utara	0	4	1	3	1
16. Seram Utara Barat	0	1	15	0	10
17. Seram Utara Timur Kobi	1	72	0	12	25
18. Seram Utara Timur Seti	0	6	3	4	7
Jumlah/Total	29	279	205	41	201

Lanjutan Tabel / *Continued Table 5.2.1*

Kecamatan <i>Districts</i>	Kacang Panjang <i>Long Beans</i>	Tomat <i>Tomato</i>	Terong <i>Eggplant</i>	Buncis <i>Snaps</i>	Ketimun <i>Cucumber</i>
(1)	(7)	(8)	(9)	(10)	(11)
1. Banda	12	12	12	12	12
2. Tehoru	18	0	9	0	8
3. Telutih	5	4	6	0	3
4. Amahai	33	20	40	22	32
5. Kota Masohi	6	7	5	7	4
6. Teluk Elpaputih	46	41	64	13	43
7. Teon Nila Serua	24	10	15	13	21
8. Saparua	17	10	8	6	10
9. Nusalaut	12	12	12	0	12
10. Saparua Timur	10	11	11	5	9
11. Pulau Haruku	12	13	15	0	16
12. Salahutu	4	3	0	1	2
13. Leihitu	11	6	4	1	5
14. Leihitu Barat	15	17	17	4	6
15. Seram Utara	3	2	2	1	2
16. Seram Utara Barat	6	2	2	5	1
17. Seram Utara Timur Kobi	42	35	85	21	16
18. Seram Utara Timur Seti	7	7	2	7	1
Jumlah/Total	283	212	309	118	203

Lanjutan Tabel / Continued Table 5.2.1

Kecamatan <i>Districts</i>	Kangkung <i>Kale</i>	Labu Siam <i>Chayote</i>
(1)	(12)	(13)
1. Banda	12	12
2. Tehoru	11	0
3. Telutih	5	0
4. Amahai	10	0
5. Kota Masohi	4	0
6. Teluk Elpaputih	12	6
7. Teon Nila Serua	0	7
8. Saparua	23	0
9. Nusalaut	12	0
10. Saparua Timur	18	0
11. Pulau Haruku	13	0
12. Salahutu	13	0
13. Leihitu	11	1
14. Leihitu Barat	23	7
15. Seram Utara	1	0
16. Seram Utara Barat	4	0
17. Seram Utara Timur Kobi	0	0
18. Seram Utara Timur Seti	3	0
Jumlah/Total	175	33

Sumber / Source : Dinas Tanaman Pangan dan Hortikultura Kabupaten Maluku Tengah/
Food Crops and Horticulture Office, Central Maluku Regency

Tabel 5.2.2 Produksi Tanaman Sayuran (ton) Menurut Kecamatan dan Jenis Sayuran di Kabupaten Maluku Tengah, 2018

Table
Production of Vegetables (ton) by Districts and Kind of Plantin Maluku Tengah Regency, 2018

Kecamatan <i>Districts</i>	Bawang Merah <i>Shallot</i>	Cabai Chilli	Bayam Spinach	Kubis Cabbage	Petsai Chinese Cabbage
(1)	(2)	(3)	(4)	(5)	(6)
1. Banda	0	12	12	0	0
-2-. Tehoru	2	14,2	9	0	0
3. Telutih	0	1,35	0,7	0	0
4. Amahai	3	28,9	4	4	8
5. Kota Masohi	0	16,96	2,9	0	0
6. Teluk Elpaputih	16	43	95	21	132
7. Teon Nila Serua	0	69	0	0	3,6
8. Saparua	0	23	11,5	60	33
9. Nusalaut	0	12	12	0	12
10. Saparua Timur	1	18	10	30	33
11. Pulau Haruku	0	3,3	4,5	0	4,6
12. Salahutu	0	9,2	28,8	0	24,7
13. Leihitu	8	1,5	10	0	1,4
14. Leihitu Barat	50	20	6,8	0	14
15. Seram Utara	0	8	2	4,5	1
16. Seram Utara Barat	0	1	6	0	9
17. Seram Utara Timur Kobi	1	171,6	0	27	57
18. Seram Utara Timur Seti	0	6,9	3,8	10,3	21
Jumlah/Total	81	459,91	219	156,8	354,3

Sumber / Source : Dinas Tanaman Pangan dan Hortikultura Kabupaten Maluku Tengah/
Food Crops and Horticulture Office, Central Maluku Regency

Lanjutan Tabel / Continued Table 5.2.2

Kecamatan <i>Districts</i>	Kacang				
	Panjang Beans	Tomat Long	To mato	Terong plant	EggBuncis
(1)	(7)	(8)	(9)	(10)	(11)
1. Banda	12	12	12	12	12
2. Tehoru	16	0	9	0	4
3. Telutih	1,3	2	6	0	30
4. Amahai	138	26,4	182,4	15,7	80,6
5. Kota Masohi	18,95	10,01	9	10,84	5,55
6. Teluk Elpaputih	58	48	87	15	52
7. Teon Nila Serua	19,5	12,7	29,6	18,5	35,5
8. Saparua	30	12	9	18	10
9. Nusalaut	12	12	12	0	12
10. Saparua Timur	22	17	19	16	15
11. Pulau Haruku	4	6,4	4	0	10,8
12. Salahutu	9,4	9,9	0	1	2,8
13. Leihitu	3	1,7	2,6	2,7	2,9
14. Leihitu Barat	16	8	7	1	4
15. Seram Utara	10	4	6,5	2	8
16. Seram Utara Barat	5	10	2	5	2
17. Seram Utara Timur Kobi	79	43	85	52,5	25,5
18. Seram Utara Timur Seti	10,6	10,2	3	9	2
Jumlah/Total	464,75	245,31	485,1	179,2	314,2

Lanjutan Tabel / *Continued Table 5.2.2*

	Kecamatan <i>Districts</i>	Kangkung <i>Kangkung</i>	Labu Siam <i>Chayote</i>
	(1)	(12)	(13)
1.	Banda	12	12
2.	Tehoru	5	0
3.	Telutih	3	0
4.	Amahai	10	0
5.	Kota Masohi	7,28	0
6.	Teluk Elpapatih	22	5
7.	Teon Nila Serua	0	5
8.	Saparua	28	10,3
9.	Nusalaut	12	0
10.	Saparua Timur	32	0
11.	Pulau Haruku	4	0
12.	Salahutu	39,8	0
13.	Leihitu	0,9	0,7
14.	Leihitu Barat	24,8	2
15.	Seram Utara	1,5	0
16.	Seram Utara Barat	4	0
17.	Seram Utara Timur Kobi	0	0
18.	Seram Utara Timur Seti	3,9	0
	Jumlah/Total	210,18	30

Sumber / Source : Dinas Tanaman Pangan dan Hortikultura Kabupaten Maluku Tengah/
Food Crops and Horticulture Office, Central Maluku Regency

Tabel 5.2.3 Luas Panen Tanaman Buah-buahan(pohon) Menurut Kecamatan dan Jenis Buah di Kabupaten Maluku Tengah, 2018
Harvested Area of Fruit Crops(tree) by Districts and Kind of Plantin Maluku Tengah Regency, 2018

	Kecamatan <i>District</i>	Advokat <i>Avocado</i>	Mangga <i>Mango</i>	Rambutan <i>Rambutans</i>	Duku <i>Duku</i>	Jeruk <i>Orange</i>
	(1)	(2)	(3)	(4)	(5)	(6)
1.	Banda	486	4.690	0	0	0
2.	Tehoru	185	134	93	2.318	569
3.	Telutih	175	285	125	250	150
4.	Amahai	170	420	430	204	25.380
5.	Kota Masohi	10	55	15	0	45
6.	Teluk Elpaputih	47	0	432	67	5.400
7.	Teon Nila Serua	0	0	210	550	313
8.	Saparua	100	1.000	300	1.000	400
9.	Nusalaut	110	392	0	230	187
10.	Saparua Timur	50	1.000	300	1.000	400
11.	Pulau Haruku	102	493	503	220	39
12.	Salahutu	162	328	657	365	1.150
13.	Leihitu	220	250	520	350	0
14.	Leihitu Barat	215	50	230	1.000	36
15.	Seram Utara	245	424	250	165	510
16.	Seram Utara Barat	0	800	15	932	0
17.	Seram Utara Timur Kobi	10	50	0	0	3.555
18.	Seram Utara Timur Seti	30	360	53	202	410
Jumlah/Total		2.315	10.431	4.133	8.853	38.544

Lanjutan Tabel / Continued Table 5.2.3

Kecamatan <i>Districts</i>	Durian <i>Durian</i>	Jambu <i>Jambo</i>	Sawo <i>Sawo</i>	Pepaya <i>Papaya</i>	Pisang <i>Banana</i>
(1)	(2)	(3)	(4)	(5)	(6)
1. Banda	2.750	525	-	1.500	500
2. Tehoru	1.161	93	-	353	583
3. Telutih	825	125	-	285	1.250
4. Amahai	602	160	0	135	730
5. Kota Masohi	0	5	-	106	84
6. Teluk Elpaputih	4.426	0	-	562	11.410
7. Teon Nila Serua	497	0	-	220	17.237
8. Saparua	700	200	-	100	400
9. Nusalaut	4.123	0	-	1.692	6972
10. Saparua Timur	2.000	200	-	200	1.000
11. Pulau Haruku	1.279	187	-	628	1.461
12. Salahutu	861	159	-	865	614
13. Leihitu	735	70	-	425	425
14. Leihitu Barat	500	320	-	280	650
15. Seram Utara	300	120	-	483	2.224
16. Seram Utara Barat	4.200	0	-	0	2.390
17. Seram Utara Timur Kobi	12	0	-	13	1.420
18. Seram Utara Timur Seti	61	163	0	70	8.549
Jumlah/Total	25.032	2.327	0	7.917	57.899

Lanjutan Tabel / Continued Table 5.2.3

Kecamatan <i>Districts</i>	Nanas <i>Pineapple</i>	Salak <i>Bark</i>	Manggis <i>Mangosteen</i>	Nangka <i>Jackfruit</i>
(1)	(7)	(8)	(9)	(10)
1. Banda	600	500	0	1.000
2. Tehoru	241	164	114	533
3. Telutih	450	150	1.350	325
4. Amahai	230	444	120	245
5. Kota Masohi	255	0	0	79
6. Teluk Elpaputih	4.518	236	588	2.789
7. Teon Nila Serua	5.770	391	68	0
8. Saparua	200	200	100	400
9. Nusalaut	5.649	0	0	498
10. Saparua Timur	300	200	50	400
11. Pulau Haruku	1.136	433	120	191
12. Salahutu	1.200	5	472	620
13. Leihitu	525	260	130	273
14. Leihitu Barat	50	40	460	380
15. Seram Utara	963	436	0	40
16. Seram Utara Barat	70	0	10	0
17. Seram Utara Timur Kobi	0	0	0	0
18. Seram Utara Timur Seti	190	1.023	2	363
Jumlah/Total	22.347	4.484	3.584	8.140

Sumber / Source : Dinas Tanaman Pangan dan Hortikultura Kabupaten Maluku Tengah/
Food Crops and Horticulture Office, Central Maluku Regency

Tabel 5.2.4 Produksi Tanaman Buah-buahan(ton) Menurut Kecamatan dan Jenis Buah di Kabupaten Maluku Tengah, 2018
Production of Fruit Crops(ton) by Districts and Kind of Plantin Maluku Tengah Regency, 2018

Kecamatan <i>Districts</i>	Advokat <i>Avocado</i>	Mangga <i>Mango</i>	Rambutan <i>Rambutans</i>	Duku <i>Duku</i>	Jeruk <i>Orange</i>
(1)	(2)	(3)	(4)	(5)	(6)
1. Banda	10	100	0	0	0
2. Tehoru	16,7	250,8	67	3.013,3	455,2
3. Telutih	22,8	102,6	10	57,5	37,5
4. Amahai	1.320	924	266	28,6	4.297
5. Kota Masohi	2,8	60	1,2	0	24,3
6. Teluk Elpapatih	6,1	0	86	9,4	800
7. Teon Nila Serua	0	0	0	77	140
8. Saparua	10	100	30	100	40
9. Nusalaut	40	603	0	100	328
10. Saparua Timur	5	100	30	20	40
11. Pulau Haruku	20	98	12	79	17
12. Salahutu	32	60	328	91	45
13. Leihitu	15	17	80	59	0
14. Leihitu Barat	126	71,5	94,3	850	17,28
15. Seram Utara	230	31	40	23,1	51
16. Seram Utara Barat	0	20	10	130,5	0
17. Seram Utara Timur Kobi	2	34	0	0	1 422
18. Seram Utara Timur Seti	2	72	5	28,3	41
Jumlah/Total	1.860,3	2.643,9	1.099,5	4.676,7	7.755,3

Lanjutan Tabel / Continued Table 5.2.4

Kecamatan <i>Districts</i>	Durian <i>Durians</i>	Jambu <i>Jambo</i>	Sawo <i>Sawo</i>	Pepaya <i>Papaya</i>	Pisang <i>Banana</i>
(1)	(7)	(8)	(9)	(10)	(11)
1. Banda	330	42	-	20	20
2. Tehoru	2.438	16,6	-	70,6	27,8
3. Telutih	312	10	-	20	87,5
4. Amahai	930	61	-	10	104
5. Kota Masohi	0	0,7	-	34,2	28
6. Teluk Elpaputih	44	0	-	30	910
7. Teon Nila Serua	248	0	-	26	658
8. Saparua	800	300	-	10	40
9. Nusalaut	820	0	-	200	305
10. Saparua Timur	2.000	20	-	20	100
11. Pulau Haruku	58	32	-	41	124
12. Salahutu	430	33	-	259	141
13. Leihitu	840	24	-	99	691
14. Leihitu Barat	595,2	38,4	-	92,4	63
15. Seram Utara	1.000	30	-	100	400
16. Seram Utara Barat	50	0	-	0	50
17. Seram Utara Timur Kobi	1,4	0	-	3,9	398
18. Seram Utara Timur Seti	8	13	-	5	342
Jumlah/Total	110.904,6	620,4	0	1.041,1	4.489,3

Lanjutan Tabel / Continued Table 5.2.4

Kecamatan <i>District</i>	Nanas <i>Pineapple</i>	Salak <i>Bark</i>	Manggis <i>Mangosteen</i>	Nangka <i>Jackfruit</i>
(1)	(12)	(13)	(14)	(15)
1. Banda	20	30	0	10
2. Tehoru	2,4	98,4	88,92	158
3. Telutih	4,5	1	162	43,5
4. Amahai	2	24	129	29
5. Kota Masohi	6	0	0	64
6. Teluk Elpaputih	45	4	58	1.100
7. Teon Nila Serua	100	110	0	0
8. Saparua	30	20	10	42
9. Nusalaut	175	0	0	120
10. Saparua Timur	30	20	5	50
11. Pulau Haruku	21	9	22	42
12. Salahutu	32	3	118	310
13. Leihitu	21	6	19	50
14. Leihitu Barat	1	2,4	303,6	66,47
15. Seram Utara	25	50	0	24
16. Seram Utara Barat	20	0	10	0
17. Seram Utara Timur Kobi	0	0	0	0
18. Seram Utara Timur Seti	2	30	1	52
Jumlah/Total	536,9	407,8	926,52	2.162,97

Sumber / Source : Dinas Tanaman Pangan dan Hortikultura Kabupaten Maluku Tengah/
Food Crops and Horticulture Office, Central Maluku Regency

5.3 PERKEBUNAN/ESTATE CROPS

Tabel 5.3.1 Jumlah Rumah Tangga Usaha Tanaman Perkebunan, Luas Tanaman Menghasilkan dan Tanaman Yang Tidak/Belum Menghasilkan Menurut Jenis Tanaman dan Kecamatan di Kabupaten Maluku Tengah, 2018
Number of Estate Endeavor Household, Harvesten and Unharvested Plantation by Plant Type and Districts (KK/Ha)in Maluku Tengah Regency, 2018

Kecamatan <i>Districts</i>	Kelapa <i>Coconut</i>			Cengkeh <i>Clove</i>		
	Rumah Tangga Usaha <i>Endea-or House- holds</i>	Luas Tanaman Meng- hasilkan <i>Harvested Area</i>	LuasYg Tdk/Blm Meng- hasilkan <i>Unhar- vested Area</i>	Rumah Tangga Usaha <i>Endea-or House holds</i>	Luas Tanaman Meng- hasilkan <i>Harvested area</i>	LuasYg Tdk/Blm Meng- hasilkan <i>Unhar- vested Area</i>
(1)	(2)	(3)	(4)	(5)	(6)	(7)
Banda	275	8,0	6,0	101	19,0	3
Tehoru	1.034	935,0	602,0	5.516	4.889,0	146
Telutih	1.856	1.459,0	132,0	2.186	1.586,0	23
Amahai	2.844	2.373,0	84,5	4.055	3.347,0	158
Kota Masohi	21	2,0	1,4	23	1,0	1
TI. Elpaputih	1.211	1.032	72,0	471	342,0	38
TNS	1.762	691,0	30,0	692	394,0	20
Saparua	596	324,0	137,0	2.682	456,0	276
Nusalaut	381	169,0	15,0	1.622	172,0	27
Saparua						
Timur	367	50,0	91,0	1.735	57,0	18
Pulau Haruku	1.580	739,0	297,0	1.796	944,0	11
Salahutu	1.202	375,0	256,0	1.972	372,0	50
Leihitu	1.222	301,0	56,0	7.644	2.629,0	425
Leihitu Barat	568	275,0	41,0	741	898,6	109
Seram Utara	4.076	4.254,0	312,0	1.159	278,0	5
SUB	3.073	2.439,0	172,0	625	465,8	55
SUT Kobi	397	143,0	16,0	62	79,0	-
SUT Seti	463	247,0	32,0	76	81,0	-
Jumlah/Total	22.928	15.816	2.353	33.158	17.010	1.365

Lanjutan Tabel / Continued Table 5.3.1

Kecamatan <i>Districts</i>	Pala <i>Nutmeg</i>			Kakao <i>Cocoa</i>		
	Rumah Tangga Usaha <i>Endeavor House holds</i>	Luas Tanaman Meng- hasilkan <i>Harvested area</i>	LuasYg Tdk/Blm Meng- hasilkan <i>Unhar- vested Area</i>	Rumah Tangga Usaha <i>Endea- or House holds</i>	Luas Tanaman Meng- hasilkan <i>Harvested area</i>	LuasYg Tdk/Blm Meng- hasilkan <i>Unhar- vested Area</i>
(1)	(8)	(9)	(10)	(11)	(12)	(13)
Banda	1.211	2.415,0	8	-	-	-
Tehoru	395	291,0	36	837	674,0	602
Telutih	1.506	443,0	13	377	38,0	132
Amahai	695	189,0	39	2.655	2.807,0	423
Kota Masohi	15	2,0	-	6	-	1
Teluk Elpaputih	281	238,0	63	521	183,0	146
Teon Nila Serua	163	112,0	9	701	630,0	130
Saparua	1.254	302,0	80	62	22,0	2
Saparua Timur	1.491	67,0	2	-	-	-
Nusalaut	1.518	186,0	41	-	-	-
Pulau Haruku	1.920	512,0	215	403	262,0	297
Salahutu	1.544	184,0	2	376	318,0	256
Leihitu	2.149	673,0	33	329	254,0	156
Leihitu Barat	1.025	648,0	13	247	322,0	41
Seram Utara	239	166,0	15	-	-	-
SUB	416	79,0	7	651	180,0	120
SUT Kobi	75	30,1	4	261	164,0	16
SUT Seti	89	46,0	3	163	42,0	32
Jumlah/Total	14.495	6.583,1	583	7.589	5.896	2.354

Sumber/Source: Dinas Perkebunan dan Peternakan Kabupaten Maluku Tengah /
Central Maluku Regency Plantation and Livestock Office

Tabel 5.3.2 Luas Panen Tanaman Perkebunan(ha) Menurut Kecamatan dan Jenis di Kabupaten Maluku Tengah, 2018
Table
Harvested Area of Plantation Crops(ha) by Districtsand Kind of Plantin Maluku Tengah Regency, 2018

Kecamatan <i>Districts</i>	Kelapa <i>Coconut</i>	Cengkeh <i>Clove</i>	Pala <i>Nutmeg</i>	Kakao <i>Cocoa</i>
(1)	(2)	(3)	(4)	(5)
1. Banda	520	238	382	-
2. Tehoru	1.230	371	370	559
3. Telutih	1.040	411	417	419
4. Amahai	1.419	354	352	700
5. Kota Masohi	628	263	302	274
6. Teluk Elpaputih	781	305	357	552
7. Teon Nila Serua	1.013	326	329	254
8. Saparua	892	359	354	290
9. Nusalaut	817	342	268	-
10. Saparua Timur	892	360	352	-
11. Pulau Haruku	1.235	315	314	214
12. Salahutu	1.299	398	312	232
13. Leihitu	98	366	342	376
14. Leihitu Barat	1.051	387	365	388
15. Seram Utara	1.433	270	92	-
16. Seram Utara Barat	1.512	309	325	462
17. Seram Utara Timur Kobi	956	283	315	419
18. Seram Utara Timur Seti	955	281	352	612
Jumlah/Total	1.258	362	351	545

Sumber / Source : Dinas Perkebunan dan Peternakan Kabupaten Maluku Tengah /
Central Maluku Regency Plantation and Livestock Office

Tabel 5.3.3 Produksi Tanaman Perkebunan(ton) Menurut Kecamatan dan Jenis di Kabupaten Maluku Tengah, 2018
Production of Plantation Crops(ton) by Districtsand Kind of Plantin Maluku Tengah Regency, 2018

	Kecamatan <i>Districts</i>	Kelapa <i>Coconut</i>	Cengkeh <i>Clove</i>	Pala <i>Nutmeg</i>	Kakao <i>Cocoa</i>
	(1)	(2)	(3)	(4)	(5)
1.	Banda	-	4,5	922,5	-
2.	Tehoru	377	1.813	107,7	377
3.	Telutih	16	651,8	184,7	16
4.	Amahai	1.965	1.184,8	66,5	1.965
5.	Kota Masohi	-	0,3	0,6	-
6.	Teluk Elpaputih	101	104,3	85,0	101
7.	Teon Nila Serua	160	128,4	36,8	160
8.	Saparua	6	163,7	106,9	6
9.	Nusalaut	-	58,8	49,9	-
10.	Saparua Timur	-	20,5	23,6	-
11.	Pulau Haruku	56	297,4	160,8	56
12.	Salahutu	74	148,1	57,4	74
13.	Leihitu	96	962,2	230,2	96
14.	Leihitu Barat	125	347,8	236,5	125
15.	Seram Utara	-	75,1	15,3	-
16.	Seram Utara Barat	83	143,9	25,7	83
17.	Seram Utara Timur Kobi	100	22,4	9,5	100
18.	Seram Utara Timur Seti	26	22,8	14,6	26
	Jumlah/Total	3.184	6.151	2.311	3.184

Sumber / Source : Dinas Perkebunan dan Peternakan Kabupaten Maluku Tengah /
Central Maluku Regency Plantation and Livestock Office

5.4 KEHUTANAN/FORESTRY

Tabel 5.4.1 Luas Kawasan Hutan (ha)di Kabupaten Maluku Tengah, 2018
Table Forest Area (ha)in Maluku Tengah Regency, 2018

Kawasan Hutan / Forest Area	Luas / Wide	Keterangan / Information
(1)	(2)	(3)
Hutan Konservasi	175.766	
Hutan Lindung (HL)	134.233	
Hutan Produksi Terbatas (HPT)	179.406	<i>Luas Kawasan Hutan berdasarkan Keputusan Menteri Lingkungan Hidup dan Kehutanan Nomor. SK.854/Menhut-II/ 2014 Tanggal 29 September 2014</i>
Hutan Produksi Tetap (HP)	28.522	
Hutan Produksi Konversi (HPK)	100.732	
Jumlah/Total	618.659	

Sumber / Source : Dinas Kehutanan Provinsi Maluku/ *Maluku Province Forestry Office*

Tabel 5.4.2 Luas Areal HPH, Luas Tebang dan Realisasi Produksi di Kabupaten Maluku Tengah, 2018

Table
Vast of Exploitation Location, Falled Material Area and Production Realization in Maluku Tengah Regency, 2018

Nama Perusahaan <i>Name of LTd</i>	Lokasi Penebangan <i>Exploitation Location</i>	Luas Areal <i>Vast of Area</i>	Luas Tebang an <i>Falled Material Area</i>	Realisasi Produksi <i>Production Realization</i>	Keterangan / <i>Information</i>
(1)	(2)	(3)	(4)	(5)	(6)
PT Bintang Lima Makmur	Kec Amahai	24.550	631	23.287,87	Reguler
PT.Albasi	Ds Araka	64.690	1.100	18.625,17	Carry Over
Priangan Lestari					
PT Talisan Emas	Kec Amahai	54.750	1.925	12.568,57	Carry Over
	Ds Melinani/Roho				
Jumlah/Total	-	143.990	3.656	54.481,61	

Sumber / Source : Dinas Kehutanan Provinsi Maluku/ *Maluku Province Forestry Office*

Tabel 5.4.3 Realisasi Penyetoran/Penerima luran Hasil Hutan (IHH) dan Dana Reboisasi (DR) Kayu Bulat di Kabupaten Maluku Tengah, 2018
Insurance/Acception Realization of The (IHH) Forestry Insurance and Reforest Fund (DR) in Maluku Tengah Regency, 2018

Penyetoran/Penerimaan <i>Insurance/Acception</i>	Rp/US \$	Keterangan / Information
(1)	(2)	(3)
Iuran Ijin Usaha (IIU)	RP.3.827.692.285.-	-
Dana Reboisasi (DR)	US \$ 803.351,46.-/ Rp. 11.516.213.794	

Sumber/Source: Dinas Kehutanan Provinsi Maluku/ *Maluku Province Forestry Office*

5.5 PETERNAKAN/LIVESTOCK

Tabel 5.5.1 Jumlah Ternak Potong Yang Dikeluarkan Menurut Jenis dirinci per Kecamatan di Kabupaten Maluku Tengah, 2018
Number of Livestock Slaughtered Issued by The Sort and District in Maluku Tengah Regency, 2018

Kecamatan <i>Districts</i>	Sapi <i>Cow</i>	Kerbau <i>Buffalo</i>	Kambing <i>Goat</i>	Babi <i>Pig</i>	Unggas <i>Poultry</i>
(1)	(2)	(3)	(4)	(5)	(6)
Banda	23	-	310	-	-
Tehoru	75	-	191	-	-
Telutih	26	-	726	14	-
Amahai	107	-	193	50	-
Kota Masohi	48	-	79	194	-
Teluk Elpaputih	225	-	63	624	-
Teon Nila Serua	207	-	33	494	-
Saparua	25	-	54	82	-
Saparua Timur	18	-	35	54	-
Nusalaut	1	-	-	310	-
Pulau Haruku	156	-	522	624	-
Salahutu	124	-	467	140	-
Leihitu	85	-	250	-	-
Leihitu Barat	33	-	65	10	-
Seram Utara	257	-	210	-	-
Seram Utara Barat	199	-	512	42	-
SUT Kobi	359	-	798	-	-
SUT Seti	1.623	-	690	-	-
Jumlah/Total	3.591	-	5.198	2.638	-

Sumber/Source: Dinas Perkebunan dan Peternakan Kabupaten Maluku Tengah /
Central Maluku Regency Plantation and Livestock Office

Tabel 5.5.2 Jumlah Ternak Yang Dipotong Menurut Jenis dirinci per Kecamatan di Kabupaten Maluku Tengah, 2018
Number of Livestock Slaughtered by Type and Districts in Maluku Tengah Regency, 2018

Kecamatan <i>Districts</i>	Jenis Ternak /Types of Livestock			
	Kuda <i>Horse</i>	Sapi <i>Cow</i>	Kerbau <i>Buffalo</i>	Kambing <i>Goat</i>
(1)	(2)	(3)	(4)	(5)
Banda	-	23	-	310
Tehoru	-	75	-	191
Telutih	-	26	-	726
Amahai	-	107	-	193
Kota Masohi	-	48	-	79
Teluk Elpapatih	-	225	-	63
Teon Nila Serua	-	207	-	33
Saparua	-	25	-	54
Saparua Timur	-	18	-	35
Nusalaut	-	1	-	-
Pulau Haruku	-	156	-	522
Salahutu	-	124	-	467
Leihitu	-	85	-	250
Leihitu Barat	-	33	-	65
Seram Utara	-	257	-	210
Seram Utara Barat	-	199	-	512
SUT Kobi	-	359	-	798
SUT Seti	-	1.623	-	690
Jumlah/Total	-	3 591	-	5.198

Lanjutan Tabel / *Continued Tabel 5.5.2*

Kecamatan <i>Districts</i>	Jenis Ternak / <i>Types of Livestock</i>		
	Babi <i>Pig</i>	Ayam Buras <i>Cock</i>	Itik <i>Duck</i>
(1)	(6)	(7)	(8)
Banda	-	809	118
Tehoru	-	1.110	65
Telutih	14	733	-
Amahai	50	640	63
Kota Masohi	194	1.050	-
Teluk Elpaputih	624	5.753	20
Teon Nila Serua	494	2.498	63
Saparua	82	2.317	29
Saparua Timur	54	1.539	16
Nusalaut	310	2.422	37
Pulau Haruku	624	4.560	366
Salahutu	140	12.947	1.275
Leihitu	-	10.681	72
Leihitu Barat	10	1.133	28
Seram Utara	-	1.238	36
Seram Utara Barat	42	4.730	26
Seram Utara Timur Kobi	-	6.404	958
Seram Utara Timur Seti	-	7.976	508
Jumlah/Total	228	68.540	3.812

Sumber/Source: Dinas Perkebunan dan Peternakan Kabupaten Maluku Tengah /
Central Maluku Regency Plantation and Livestock Office

AGRICULTURE

Tabel 5.5.3 Ekspor Ternak dan Unggas di Kabupaten Maluku Tengah, 2018
Table Poultry and Livestock Export in Maluku Tengah Regency, 2018

Jenis Ternak <i>Types of Livestock</i>	2014	2015	2016	2017	2018
(1)	(2)	(3)	(4)	(5)	(6)
Sapi / Cow	-	-	-	-	-
Kerbau / Buffalo	-	-	-	-	-
Kuda / Horse	-	-	-	-	-
Kambing / Goat	-	-	-	-	-
Domba / Sheep	-	-	-	-	-
Babi / Pig	-	-	-	-	-
Ayam Kampung / Domestic Chicken	-	-	-	-	-
Ayam Ras Pedaging / Broiler	-	-	-	-	-
Ayam Ras Petelur / Layer	-	-	-	-	-
Itik / Duck	-	-	-	-	-

Sumber/Source: Dinas Perkebunan dan Peternakan Kabupaten Maluku Tengah /
Central Maluku Regency Plantation and Livestock Office

Tabel 5.5.4 Impor Ternak dan Unggas di Kabupaten Maluku Tengah, 2018
Table Poultry and Livestock Import in Maluku Tengah Regency, 2018

Jenis Ternak <i>Types of Livestock</i>	2014	2015	2016	2017	2018
(1)	(2)	(3)	(4)	(5)	(6)
Sapi / Cow	-	-	-	-	-
Kerbau / Buffalo	-	-	-	-	-
Kuda / Horse	-	-	-	-	-
Kambing / Goat	-	-	-	-	-
Domba / Sheep	-	-	-	-	-
Babi / Pig	-	-	-	-	-
Ayam Kampung / Domestic Chicken	-	-	-	-	-
Ayam Ras Pedaging / Broiler	-	-	-	-	-
Ayam Ras Petelur / Layer	-	-	-	-	-
Itik / Duck	-	-	-	-	-

Sumber/Source: Dinas Perkebunan dan Peternakan Kabupaten Maluku Tengah /
Central Maluku Regency Plantation and Livestock Office

AGRICULTURE

Tabel 5.5.5 Produksi Hasil - Hasil Ternak dan Unggas di Kabupaten Maluku Tengah, 2018
Table Poultry and Livestock Production in Maluku Tengah Regency, 2018

Jenis Ternak <i>Types of Livestock</i>	2014	2015	2016	2017	2018
(1)	(2)	(3)	(4)	(5)	(6)
Susu Sapi / <i>Cow's Milk</i>	-	-	-	-	-
Telur Ayam Buras/ <i>Domestic Chiken's Egg</i>	65.296	109.317	108.035	182.838	295.858
Ayam Petelur / <i>Layer's Egg</i>	-	41.919	42.981	24.069	592.762
Telur Itik/ <i>Duck's Egg</i>	44.576	65.234	73.491	40.048	18.370

Sumber / Source : Dinas Perkebunan dan Peternakan Kabupaten Maluku Tengah /
Central Maluku Regency Plantation and Livestock Office

Tabel 5.5.6 Nilai Produksi Hasil - Hasil Ternak dan Unggas di Kabupaten Maluku Tengah, 2018
Poultry and Livestock Production Value in Maluku Tengah Regency, 2018

Jenis Ternak <i>Types of Livestock</i>	2014	2015	2016	2017	2018
(1)	(2)	(3)	(4)	(5)	(6)
Susu Sapi / <i>Cow's Milk</i>	-	-	-	-	-
Telur Ayam kampung/ <i>Domestic Chicken's Egg</i>	-	-	-	-	-
Telur Ayam Ras / <i>Layer's Egg</i>	-	-	-	-	-
Telur Itik/ <i>Duck's Egg</i>	-	-	-	-	-

Sumber / Source : Dinas Perkebunan dan Peternakan Kabupaten Maluku Tengah /
Central Maluku Regency Plantation and Livestock Office

Tabel 5.5.7 Populasi Ternak Menurut Jenis dirinci per Kecamatan di Kabupaten Maluku Tengah, 2018
Livestock Population by Type and Districts in Maluku Tengah Regency, 2018

Kecamatan <i>Districts</i>	Kuda <i>Horse</i>	Sapi <i>Cow</i>	Kerbau <i>Buffalo</i>	Babi <i>Pig</i>
(1)	(2)	(3)	(4)	(5)
Banda	3	189	-	-
Tehoru	-	601	-	-
Telutih	-	214	-	19
Amahai	14	1.630	-	71
Kota Masohi	-	394	-	277
Teluk Elpaputih	1	2.333	-	888
Teon Nila Serua	27	2.138	-	702
Saparua	9	207	-	116
Saparua Timur	4	138	-	77
Nusalaut	-	7	-	442
Pulau Haruku	-	1.256	-	888
Salahutu	-	996	-	200
Leihitu	-	678	-	-
Leihitu Barat	-	268	-	14
Seram Utara	-	2.074	-	-
Seram Utara Barat	-	1.602	-	61
Seram Utara Timur Kobi	-	3.599	-	-
Seram Utara Timur Seti	-	12.512	-	-
Jumlah/Total	58	30.836	-	3.341

Lanjutan Tabel / *Continued Tabel 5.5.7*

Kecamatan <i>Districts</i>	Kambing <i>Goat</i>	Ayam Buras <i>Domestic Chicken</i>	Itik <i>Duck</i>	Ayam Telur <i>Layer</i>
(1)	(6)	(7)	(8)	(9)
Banda	489	5.396	101	-
Tehoru	301	7.397	34	-
Telutih	1.145	4.264	-	-
Amahai	305	4.264	61	3.130
Kota Masohi	124	6.998	-	-
Teluk Elpaputih	100	38.352	10	-
Teon Nila Serua	53	16.654	33	-
Saparua	84	15.445	15	-
Saparua Timur	56	10.259	8	-
Nusalaut	-	16.149	40	-
Pulau Haruku	824	30.397	190	-
Salahutu	737	86.314	661	1.384
Leihitu	396	71.206	37	406
Leihitu Barat	102	7.551	15	-
Seram Utara	331	8.253	19	-
Seram Utara Barat	808	31.532	13	-
Seram Utara Timur Kobi	1.260	42.695	497	-
Seram Utara Timur Seti	1.089	53.174	263	-
Jumlah/Total	8.204	456.923	1.997	4.920

Sumber / *Source* : Dinas Perkebunan dan Peternakan Kabupaten Maluku Tengah /
Central Maluku Regency Plantation and Livestock Office

5.6 PERIKANAN/FISHERY

Tabel 5.6.1 Jumlah Rumah Tangga Perikanan (RTP), Nelayan/Petani Ikan, Kelompok Usaha, Anggota dan Koperasi Dirinci per Kecamatan di Kabupaten Maluku Tengah, 2018
Number of Fishery Households, Fisherman, Work Group, Members and Cooperative by Districts in Maluku Tengah Regency, 2018

Kecamatan <i>Districts</i>	Rumah Tangga Perikanan /Fishery Households					
	Tangkap di Laut	Tambak	Kolam	Budidaya Laut	Pengolah Ikan	Papalele
(1)	(2)	(3)	(4)	(5)	(6)	(7)
Banda	1.576	-	-	-	272	37
Tehoru	884	-	5	-	44	103
Telutih	803	-	-	-	40	50
Amahai	1.140	-	25	30	77	74
Kota Masohi	315	-	10	20	63	132
Teluk Elpaputih	417	-	-	-	35	54
Teon Nila Serua	78	-	20	45	24	25
Saparua	746	-	-	20	18	35
Saparua Timur	910	-	-	-	20	55
Nusalaut	640	-	-	10	189	48
Pulau Haruku	1.753	-	-	10	89	68
Salahutu	931	-	10	-	103	121
Leihitu	2.821	-	-	-	155	82
Leihitu Barat	160	-	-	-	70	30
Seram Utara	871	-	10	40	35	85
Seram Utara Barat	912	-	-	10	32	87
SUT Kobi	250	-	20	-	10	40
SUT Seti	140	20	30	-	15	20
Jumlah/Total	15.347	20	130	185	1.291	1.167

Lanjutan Tabel / Continued Tabel 5.6.1

Kecamatan <i>Districts</i>	Nelayan /Petani Ikan <i>Fisherman</i>					
	Tangkap di Laut	Tambak	Kolam	Budidaya Laut	Pengolah Ikan	Papalele
(1)	(8)	(9)	(10)	(11)	(12)	(13)
Banda	3.278	-	-	-	492	45
Tehoru	2.376	-	25	-	129	97
Telutih	1.960	-	-	-	122	54
Amahai	1.838	-	120	67	190	64
Kota Masohi	670	-	54	44	134	158
Teluk Elpaputih	645	-	-	-	119	57
Teon Nila Serua	149	-	98	312	80	28
Saparua	1.331	-	-	99	42	42
Saparua Timur	1.636	-	-	-	6	60
Nusalaut	860	-	-	65	479	54
Pulau Haruku	3.637	-	-	70	170	69
Salahutu	1.436	-	102	-	236	153
Leihitu	4.460	-	-	-	228	95
Leihitu Barat	1.560	-	-	-	145	34
Seram Utara	1.518	-	6	188	109	91
Seram Utara Barat	1.497	-	-	56	99	94
SUT Kobi	450	-	16	-	33	47
SUT Seti	230	45	36	-	48	42
Jumlah/Total	29.535	45	457	901	2.915	1.284

Lanjutan Tabel / Continued Tabel 5.6.1

Kecamatan <i>Districts</i>	Kelompok Usaha/Anggota <i>Unit/Members</i>								Kope- rasi <i>Coope- rative</i>
	Tangkap		Tambak		Kolam		Budidaya Laut		
	Kel	Ang	Kel	Ang	Kel	Ang	Kel	Ang	
(1)	(14)	(15)	(16)	(17)	(18)	(19)	(20)	(21)	(22)
Banda	377	1.885	-	-	-	-	-	-	4
Tehoru	166	830	-	-	2	25	-	-	-
Telutih	137	685	-	-	-	-	-	-	-
Amahai	358	1.074	-	-	12	120	7	67	3
Kota Masohi	110	550	-	-	5	54	4	44	5
Teluk Elpaputih	38	190	-	-	-	-	-	-	-
Teon Nila Serua	25	125	-	-	10	98	30	312	1
Saparua	128	384	-	-	-	-	10	99	3
Saparua Timur	204	600	-	-	-	-	-	-	2
Nusalaut	140	700	-	-	-	-	6	65	3
Pulau Haruku	334	1.002	-	-	-	-	7	70	1
Salahutu	177	885	-	-	10	102	-	-	3
Leihitu	599	1.797	-	-	-	-	-	-	2
Leihitu Barat	44	220	-	-	-	-	-	-	1
Seram Utara	219	1.095	-	-	1	6	19	188	3
Seram Utara Barat	155	775	-	-	-	-	6	56	-
SUT Kobi	68	340	-	-	2	16	-	-	-
SUT Seti	39	195	2	45	3	36	-	-	-
Jumlah/Total	3.318	13.332	2	45	45	457	89	901	31

Sumber/Source: Dinas Perikanan Kabupaten Maluku Tengah /
Central Maluku Regency Fisheries Office

Tabel 5.6.2 Jumlah Armada Penangkapan Ikan Menurut Jenis, Ukuran dan Kecamatan di Kabupaten Maluku Tengah, 2018
Number of Fish Gear Fleet by Type, Size and Districts in Maluku Tengah Regency, 2018

Kecamatan <i>Districts</i>	Perahu Tanpa Motor <i>Non Powered Boat</i>				Motor Tempel <i>Outboat</i>	
	Jukung <i>Jukung</i>	Kecil <i>Small</i>	Sedang <i>Medium</i>	Besar <i>Large</i>	Yama- ha	Katinting
(1)	(2)	(3)	(4)	(5)	(6)	(7)
Banda	456	335	66	55	447	298
Tehoru	419	207	129	48	88	378
Telutih	313	188	117	74	63	293
Amahai	490	445	102	40	137	85
Kota Masohi	68	234	47	13	68	67
Teluk Elpaputih	70	310	74	10	35	37
Teon Nila Serua	28	178	28	14	4	36
Saparua	310	138	84	18	95	74
Saparua Timur	328	159	89	20	102	80
Nusalaut	220	238	55	22	79	104
Pulau Haruku	560	328	217	56	211	194
Salahutu	559	320	211	38	235	135
Leihitu	736	456	244	44	337	437
Leihitu Barat	304	280	186	15	112	107
Seram Utara	337	377	145	22	78	210
Seram Utara Barat	290	334	189	28	62	312
SUT Kobi	87	208	37	11	12	105
SUT Seti	39	162	12	10	10	63
Jumlah/Total	5.614	4.897	2.032	538	2.175	3.035

Lanjutan Tabel / Continued Tabel 5.6.2

Kecamatan <i>Districts</i>	Perahu/Kapal/ Motor (GT) / <i>Boat / Ship GT</i>					Jumlah <i>Total</i>
	1-<5	5-10	11-19	20-30	35-50	
(1)	(8)	(9)	(10)	(11)	(12)	(13)
Banda	122	110	2	1	-	235
Tehoru	14	12	-	-	3	29
Telutih	2	1	-	-	-	3
Amahai	7	4	1	3	-	15
Kota Masohi	12	13	4	3	-	32
Teluk Elpaputih	-	-	-	-	-	0
Teon Nila Serua	-	-	-	-	-	0
Saparua	4	2	4	6	-	16
Saparua Timur	5	3	5	6	-	19
Nusalaut	-	-	-	-	-	0
Pulau Haruku	3	2	14	-	-	19
Salahutu	12	11	5	11	4	43
Leihitu	19	18	3	-	-	40
Leihitu Barat	2	2	2	3	-	9
Seram Utara	7	5	-	-	-	12
Seram Utara Barat	5	2	-	-	-	7
SUT Kobi	-	-	-	-	-	0
SUT Seti	-	-	-	-	-	0
Jumlah/Total	214	185	40	33	7	479

Sumber / Source : Dinas Perikanan Kabupaten Maluku Tengah /
Central Maluku Regency Fisheries Office

Tabel 5.6.3 Jumlah Alat Penangkapan Ikan Menurut Jenis dan Kecamatan di Kabupaten Maluku Tengah, 2018
Number of Fish Gear by Type and Districts in Maluku Tengah Regency, 2018

Kecamatan <i>Districts</i>	Jenis Alat / <i>Type of Gear</i>				
	Pukat Pantai <i>Beach Trawl</i>	Pukat Cincin <i>Ring Trawl</i>	Jaring In-sang Hanyut <i>Flowsnet</i>	Jaring In-sang Lingkar <i>Roundnet</i>	Jaring In-sang Tetap <i>Steadynet</i>
(1)	(2)	(3)	(4)	(5)	(6)
Banda	33	8	152	24	76
Tehoru	16	12	123	96	24
Telutih	8	-	102	90	22
Amahai	28	11	132	77	15
Kota Masohi	6	24	49	65	-
Teluk Elpapotih	8	-	44	5	2
Teon Nila Serua	4	-	44	4	21
Saparua	24	7	201	35	20
Saparua Timur	20	5	222	37	25
Nusalaut	50	10	190	34	14
Pulau Haruku	15	23	155	113	17
Salahutu	21	11	112	52	19
Leihitu	31	25	102	99	44
Leihitu Barat	8	8	22	26	13
Seram Utara	19	2	132	70	121
Seram Utara Barat	16	3	158	66	9
SUT Kobi	5	-	36	22	37
SUT Seti	4	-	17	15	16
Jumlah/Total	316	149	1.993	930	495

Lanjutan Tabel / Continued Tabel 5.6.3

Kecamatan <i>Districts</i>	Jenis Alat /Type of Gear					
	Bagan	Bagan	Serok/	Jaring	Rawai	Huhate
	Perahu	Tancap	Tango	Lainnya	Tetap	
	<i>House</i>	<i>Fix</i>	<i>Fest/</i>	<i>Other</i>	<i>Steady</i>	
<i>Boat</i>	<i>House</i>	<i>Trap</i>	<i>Nets</i>	<i>Rawai</i>		
(1)	(7)	(8)	(9)	(10)	(11)	(12)
Banda	21	3	12	-	6	54
Tehoru	9	-	20	-	-	46
Telutih	-	-	16	-	-	21
Amahai	15	-	98	-	12	67
Kota Masohi	24	-	-	-	-	56
Teluk Elpaputih	6	-	44	-	-	3
Teon Nila Serua	-	1	44	-	-	-
Saparua	26	5	41	-	-	275
Saparua Timur	19	3	36	-	-	213
Nusalaut	-	1	38	-	9	-
Pulau Haruku	12	5	48	-	1	179
Salahutu	24	-	35	-	-	381
Leihitu	21	-	12	-	7	35
Leihitu Barat	2	-	8	-	105	-
Seram Utara	9	1	-	-	14	-
Seram Utara Barat	7	1	12	-	-	-
SUT Kobi	-	-	-	-	6	-
SUT Seti	-	-	-	-	4	-
Jumlah/Total	195	20	464	-	164	1.330

Lanjutan Tabel / Continued Tabel 5.6.3

Kecamatan <i>Districts</i>	Jenis Alat / <i>Type of Gear</i>				
	Pancing Tonda <i>Srick Huge</i>	Pancing Ulur <i>Loose Huge</i>	Pancing Tegak <i>Stand Huge</i>	Pancing Cumi <i>Cuttle Huge</i>	Pancing Lain <i>Other Huge</i>
(1)	(13)	(14)	(15)	(16)	(17)
Banda	1.053	260	230	25	12
Tehoru	960	517	312	-	39
Telutih	790	422	341	-	36
Amahai	924	509	318	19	25
Kota Masohi	118	112	148	31	23
Teluk Elpaputih	122	213	177	37	37
Teon Nila Serua	16	26	21	7	4
Saparua	214	208	102	50	11
Saparua Timur	241	397	173	57	18
Nusalaut	280	135	156	98	19
Pulau Haruku	711	419	286	25	39
Salahutu	456	211	196	43	26
Leihitu	998	398	243	-	14
Leihitu Barat	170	154	97	9	24
Seram Utara	554	349	188	12	35
Seram Utara Barat	398	166	219	-	17
SUT Kobi	156	119	35	-	9
SUT Seti	87	65	23	-	12
Jumlah/Total	8.248	4.680	3.265	433	400

Lanjutan Tabel / Continued Tabel 5.6.3

Kecamatan <i>Districts</i>	Jenis Alat /Type of Gear				
	Sero <i>Leaf Net</i>	Bubu <i>Fish Trap</i>	Perangkap	Pengumpul <i>R.Laut</i>	Pengumpul <i>Kerang</i>
			Lain <i>Other Trap</i>		
(1)	(18)	(19)	(20)	(21)	(22)
Banda	-	99	-	7	2
Tehoru	-	45	-	-	1
Telutih	-	32	-	-	1
Amahai	7	122	-	-	4
Kota Masohi	-	19	-	-	-
Teluk Elpaputih	-	16	-	-	1
Teon Nila Serua	2	8	11	21	3
Saparua	9	27	8	-	-
Saparua Timur	12	40	7	-	-
Nusalaut	21	116	-	7	17
Pulau Haruku	15	76	75	4	23
Salahutu	14	158	4	-	2
Leihitu	61	64	3	-	2
Leihitu Barat	-	12	2	-	11
Seram Utara	-	66	-	7	9
Seram Utara Barat	-	71	4	3	3
SUT Kobi	-	29	-	-	2
SUT Seti	-	24	-	-	2
Jumlah/Total	141	1.024	114	49	83

Lanjutan Tabel / Continued Tabel 5.6.3

Kecamatan <i>Districts</i>	Jenis Alat /Type of Gear					Jumlah <i>Total</i>
	P. Teri- pang	P.Kepi- ting	Jala Te- bar	Gar. Tom	Alat Lainnya	
(1)	(23)	(24)	(25)	(26)	(27)	(28)
Banda	2	2	5	98	-	107
Tehoru	3	4	22	55	-	84
Telutih	3	4	23	39	-	69
Amahai	-	13	6	65	-	84
Kota Masohi	-	2	5	19	-	26
Teluk Elpaputih	-	-	8	7	-	15
Teon Nila Serua	2	3	3	35	-	43
Saparua	-	-	28	39	-	67
Saparua Timur	-	-	55	45	-	100
Nusalaut	13	3	53	123	-	192
Pulau Haruku	12	-	97	247	-	356
Salahutu	-	-	48	71	-	119
Leihitu	3	3	5	88	-	99
Leihitu Barat	5	3	17	6	-	31
Seram Utara	21	68	42	31	-	162
Seram Utara Barat	-	3	37	42	-	82
SUT Kobi	4	27	14	13	-	58
SUT Seti	5	25	11	10	-	51
Jumlah/Total	73	160	479	1.033	-	1745

Sumber/Source: Dinas Perikanan Kabupaten Maluku Tengah /
Central Maluku Regency Fisheries Office

Tabel 5.6.4 Produksi dan Nilai Produksi Hasil Perikanan Menurut Kecamatan di Kabupaten Maluku Tengah, 2018
Fisheries Production and Production Value Of The Fisheries Result by Districts in Maluku Tengah Regency, 2018

Kecamatan <i>Districts</i>	Produksi (Ton) <i>Production (Ton)</i>		Jumlah <i>Total</i>
	Laut <i>Sea Fish</i>	Darat <i>Land Fish</i>	
	(1)	(2)	
Banda	16.492,40	-	16.492,40
Tehoru	10.456,20	0,20	10.456,40
Telutih	6.288,55	-	6.288,55
Amahai	13.689,60	0,28	13.689,88
Kota Masohi	11.088,48	-	11.088,48
Teluk Elpaputih	4.257,88	-	4.257,88
Teon Nila Serua	289,50	2,45	291,95
Saparua	6.138,45	0,62	6.139,07
Saparua Timur	7.985,43	-	7.985,43
Nusalaut	5.699,57	-	5.699,57
Pulau Haruku	7.649,48	-	7.649,48
Salahutu	16.482,44	2,85	16.485,29
Leihitu	12.491,77	-	12.491,77
Leihitu Barat	6.280,55	-	6.280,55
Seram Utara	4.490,49	1,06	4.491,55
Seram Utara Barat	3.374,73	-	3.374,73
Seram Utara Timur Kobi	500,25	3,23	503,48
Seram Utara Timur Seti	375,70	4,71	380,41
Jumlah/Total	134.031,47	15,40	134.046,87

Lanjutan Tabel / *Continued Tabel 5.6.4*

Kecamatan <i>Districts</i>	Nilai (Rp 000) <i>Value (Rp 000)</i>		Jumlah <i>Total</i>
	Laut <i>Sea Fish</i>	Darat <i>Land Fish</i>	
(1)	(5)	(6)	(7)
Banda	100.510.424	-	100.510.424
Tehoru	60.278.339	2.900	60.281.239
Telutih	45.222.985	-	45.222.985
Amahai	82.001.752	3.100	82.004.852
Kota Masohi	62.900.561	-	62.900.561
Teluk Elpaputih	41.067.288	-	41.067.288
Teon Nila Serua	4.551.067	16.750	4.567.817
Saparua	20.566.771	5.600	20.572.371
Saparua Timur	21.097.001	-	21.097.001
Nusalaut	34.558.291	-	34.558.291
Pulau Haruku	46.229.011	-	46.229.011
Salahutu	99.800.211	21.700	99.821.911
Leihitu	34.108.122	-	34.108.122
Leihitu Barat	41.566.289	-	41.566.289
Seram Utara	29.105.277	8.550	29.113.827
Seram Utara Barat	29.678.344	-	29.678.344
Seram Utara Timur Kobi	7.310.926	99.400	7.410.326
Seram Utara Timur Seti	6.388.019	150.900	6.538.919
Jumlah/Total	766.940.678	308.900,00	767.249.578

Sumber / Source : Dinas Perikanan Kabupaten Maluku Tengah /
Central Maluku Regency Fisheries Office

Tabel 5.6.5 Produksi dan Nilai Produksi Perikanan Laut Dirinci per Jenis Ikan di Kabupaten Maluku Tengah, 2018
Sea Fishery Production and Production Value by the Type of Fish in Maluku Tengah Regency, 2018

Jenis Ikan <i>Type of Fish</i>	Produksi (Ton) <i>Production (Ton)</i>	Nilai (Rp 000) <i>Value</i>
(1)	(2)	(3)
Cakalang (<i>Katsuwonus pelamis</i>)	33.196,80	116.997.706
Tuna (<i>Thunus albacore</i>)	16.593,50	92.892.106
Tongkol (<i>Auxis thazard</i>)	28.281,60	85.997.106
Layang (<i>Decapterus ruselli</i>)	12.690,30	53.244.994
Selar (<i>Selaroides leptoleptis</i>)	2.427,40	15.945.666
Kembung (<i>Rastreliger kanagurta</i>)	1.069,50	13.755.756
Julung-julung (<i>Hemirhamphus far</i>)	584,55	12.471.146
Ikan Terbang (<i>Cypsilurus poecileptorus</i>)	1.159,29	12.745.754
Kerapu (<i>Epinephelus sp</i>)	2.584,20	36.382.178
Lencam (<i>Lethrinus lentjam</i>)	1.286,40	30.233.806
,Kakap (<i>Lutjanus sp</i>)	499,63	16.329.126
Kakap Merah (<i>Lutjanus altifrontalis</i>)	1.380,90	25.098.706
Ekor Kuning / Lalosi Kecil (<i>Casio sp</i>)	899,80	11.987.349
Teri (<i>Stolephorus sp</i>)	5.179,55	13.712.996
Tembang/Make (<i>Sardinella sp</i>)	6.328,00	17.254.028
Lemuru/Sardiniya (<i>Sardinella longisepts</i>)	489,80	11.311.856
Japuh/Lompa (<i>Trisina baelama</i>)	489,90	11.173.954
Belanak (<i>Valmugil sp</i>)	220,44	11.560.348
Sunglir/Tola (<i>Elagatis bipinnulatus</i>)	1.868,80	11.556.719
Tetengkek/Taruri (<i>Megalapsis cordyla</i>)	399,30	11.657.900
Kuwe/Bubara (<i>Caranx sp</i>)	566,55	12.285.419
Biji Nangka/Salmaneti (<i>Upeneus sp</i>)	959,31	13.389.115
Berongan (<i>Siganus guttatus</i>)	1.199,40	14.723.901

Lanjutan Tabel / Continued Tabel 5.6.5

Jenis Ikan <i>Type of Fish</i>	Produksi (Ton) <i>Production (Ton)</i>	Nilai (Rp 000) <i>Value</i>
(1)	(2)	(3)
Kurisi (<i>Nemipterus nematophorus</i>)	590,31	12.389.551
Ikan Lainnya	12.432,38	30.267.881
Rumput Laut (<i>Sea Weed</i>)	14,71	10.986.992
Teripang (<i>Holothuria sp</i>)	56,21	11.989.661
Kepiting	49,19	11.401.918
Gurita	82,69	11.129.512
Cumi-Cumi	151,86	12.142.118
Non Fish Lainnya	299,20	13.925.110
Jumlah/Total	134.031,47	766.940.678

Sumber / Source : Dinas Perikanan Kabupaten Maluku Tengah /
Central Maluku Regency Fisheries Office

Tabel 5.6.6 Luas Usaha dan Produksi Budidaya Menurut Jenis Usaha dirinci per Kecamatan di Kabupaten Maluku Tengah, 2018
The Vats of Endeavour and Fishery Production Cultivate by Endeavourand Districts in Maluku Tengah Regency, 2018

Kecamatan <i>Districts</i>	Budidaya Air Tawar / <i>Cultivation of Fresh Water</i>					
	Kolam / <i>Pond</i>			Tambak / <i>Pool</i>		
	Luas Lahan <i>Area Vast</i>	Produksi <i>Pro-duction</i>	Nilai <i>Value</i>	Luas Lahan <i>Area Vast</i>	Produksi <i>Production</i>	Nilai <i>Value</i>
(1)	(2)	(3)	(4)	(5)	(6)	(7)
Banda	-	-	-	-	-	-
Tehoru	0,02	0,20	2.900	-	-	-
Telutih	-	-	-	-	-	-
Amahai	0,05	0,28	3.100	-	-	-
Kota Masohi	-	-	-	-	-	-
Teluk Elpaputih	-	-	-	-	-	-
Teon Nila Serua	0,60	2,45	16.750	-	-	-
Saparua	-	-	-	2,9	0,62	5.600
Saparua Timur	-	-	-	-	-	-
Nusalaut	-	-	-	-	-	-
Pulau Haruku	-	-	-	-	-	-
Salahutu	0,50	2,85	21.700	-	-	-
Leihitu	-	-	-	-	-	-
Leihitu Barat	-	-	-	-	-	-
Seram Utara	0,10	1,06	8.550	-	-	-
SUB	-	-	-	-	-	-
SUT Kobi	0,80	-	-	55,6	3,23	99.400
SUT Seti	1,00	-	-	25,0	4,71	150.900
Jumlah/Total	3,07	6,84	53.000	83,50	8,56	255.900

Lanjutan Tabel / Continued Tabel 5.6.6

Kecamatan <i>Districts</i>	Perairan Umum / <i>Water Territory</i>					
	Rawa / <i>Swamp</i>			Sungai / <i>River</i>		
	Luas Lahan <i>Area Vast</i>	Produksi <i>Pro-duction</i>	Nilai <i>Value</i>	Luas Lahan <i>Area Vast</i>	Produksi <i>Pro-duction</i>	Nilai <i>Value</i>
(1)	(8)	(9)	(10)	(11)	(12)	(13)
Banda	-	-	-	-	-	-
Tehoru	-	-	-	-	-	-
Telutih	-	-	-	-	-	-
Amahai	-	-	-	-	-	-
Kota Masohi	-	-	-	-	-	-
Teluk Elpaputih	-	-	-	-	-	-
Teon Nila Serua	-	-	-	-	-	-
Saparua	-	-	-	-	-	-
Saparua Timur	-	-	-	-	-	-
Nusalaut	-	-	-	-	-	-
Pulau Haruku	-	-	-	-	-	-
Salahutu	-	-	-	-	-	-
Leihitu	-	-	-	-	-	-
Leihitu Barat	-	-	-	-	-	-
Seram Utara	-	-	-	-	-	-
Seram Utara Barat	-	-	-	-	-	-
SUT Kobi	-	-	-	-	-	-
SUT Seti	-	-	-	-	-	-
Jumlah/Total	-	-	-	-	-	-

Lanjutan Tabel / Continued Tabel 5.6.6

Kecamatan <i>Districts</i>	Budidaya Laut/ <i>Marine Cultivation</i>			Jumlah Seluruhnya / <i>Totally</i>		
	Luas Lahan <i>Area Vast</i>	Pro-duksi <i>Pro-duction</i>	Nilai (000) <i>Value</i>	Luas Lahan <i>Area Vast</i>	Produksi <i>Production</i>	Nilai (000) <i>Value</i>
(1)	(14)	(15)	(16)	(17)	(18)	(19)
Banda	-	-	-	-	-	-
Tehoru	-	-	-	0,0	0,20	2.900
Telutih	-	-	-	-	-	-
Amahai	0,8	4,20	193.400	0,9	4,48	196.500
Kota Masohi	0,5	3,22	108.000	0,5	3,22	108.000
Teluk Elpaputih	-	-	-	-	-	-
Teon Nila Serua	17,6	12,54	646.100	17,6	14,99	662.850
Saparua	1,0	-	-	3,9	0,62	5.600
Saparua Timur	0,6	-	-	0,6	-	-
Nusalaut	0,5	3,38	161.000	0,5	3,38	161.000
Pulau Haruku	2,1	3,04	107.500	2,1	3,04	107.500
Salahutu	1,0	-	-	1,5	2,85	21.700
Leihitu	0,6	-	-	0,6	-	-
Leihitu Barat	0,6	-	-	0,6	-	-
Seram Utara	1,0	5,09	345.000	1,1	6,15	353.550
Seram Utara Barat	2,4	0,60	9.000	2,4	0,60	.000
SUT Kobi	-	-	-	56,4	3,23	99.400
SUT Seti	-	-	-	26,0	4,71	150.900
Jumlah/Total	28,70	32,07	1.570.000	114,7	47,47	1.878.900

Sumber / Source : Dinas Perikanan Kabupaten Maluku Tengah /
Central Maluku Regency Fisheries Office

Tabel 5.6.7 Produksi dan Nilai Produksi Budidaya Perairan Umum Menurut Jenis Komoditi di Kabupaten Maluku Tengah, 2018
Production and Cultivation Production Value of Water Territory Specified of Type of Commodities in Maluku Tengah Regency, 2018

Jenis Komoditi Comoditi Type	Budidaya Air Tawar/Payau <i>Cultivation of Fresh Water</i>		Budidaya Laut <i>Marine Cultivation</i>	
	Vol (Ton)	Nilai (Rp 000)	Vol (Ton)	Nilai (Rp 000)
	(2)	(3)	(4)	(5)
Mas (<i>Ciprynus sp</i>)	0,43	8.600	-	-
Mujair (<i>Tilapia mossambica</i>)	0,25	2.500	-	-
Nila (<i>Tilapia nilotica</i>)	4,66	45.800	-	-
Sidat (<i>Anquilla sp</i>)	2,10	20.000	-	-
Gabus (<i>Ophiocephalus striatus</i>)	-	-	-	-
Toman (<i>Ophiocephalus micropeltes</i>)	-	-	-	-
Lele (<i>Clarias batrachus</i>)	4,70	97.500,0	-	-
Bandeng (<i>Chanos chanos</i>)	-	-	-	-
Belanak (<i>Valamugil sp</i>)	-	-	3,40	103.500,0
Ikan Kerapu	2,53	123.100	8,07	838.100,0
Ikan Kuwe	-	-	17,85	473.000,0
Ikan Beronang	-	-	0,22	7.200,0
Udang Vaname	-	-	-	-
Udang Gala (<i>Macrobrachium rosenbergii</i>)	-	-	-	-
Udang Tawar	-	-	-	-
Udang Lainnya	0,70	10.200,0	-	-
Lainnya	0,03	1.200,0	0,63	13.200,0
Rumput Laut (<i>Sea Weed</i>)	-	-	-	-
Teripang (<i>Holothuria sp</i>)	-	-	-	-
Kepiting	-	-	1,90	135.000,0
Non Fish Lainnya	-	-	-	-
Jumlah/Total	15,40	308,900	32,07	1.570.000

Lanjutan Tabel / Continued Tabel 5.6.7

Jenis Komoditi Comoditi Type	Jumlah Total	
	Vol (Ton)	Nilai (Rp000)
(1)	(6)	(7)
Mas (<i>Ciprynus sp</i>)	0,43	8.600
Mujair (<i>Tilapia mossambica</i>)	0,25	2.500
Nila (<i>Tilapia nilotica</i>)	4,66	45.800
Sidat (<i>Anquilla sp</i>)	2,10	20.000
Gabus (<i>Ophiocephalus striatus</i>)	-	-
Toman (<i>Ophiocephalus micropeltes</i>)	-	-
Lele (<i>Clarias batrachus</i>)	4,70	97.500,0
Bandeng (<i>Chanos chanos</i>)	-	-
Belanak (<i>Valamugil sp</i>)	-	-
Ikan Kerapu	2,53	123.100
Ikan Kuwe	-	-
Ikan Beronang	-	-
Udang Vaname	-	-
Udang Gala (<i>Macrobrachium rosenbergii</i>)	-	-
Udang Tawar	-	-
Udang Lainnya	0,70	10.200,0
Lainnya	0,03	1.200,0
Rumput Laut (<i>Sea Weed</i>)	-	-
Teripang (<i>Holothuria sp</i>)	-	-
Kepiting	-	-
Non Fish Lainnya	-	-
Jumlah/Total	15,40	308.900

Sumber / Source : Dinas Perikanan Kabupaten Maluku Tengah /
Central Maluku Regency Fisheries Office

Tabel 5.6.8 Produksi dan Nilai Produksi Ikan Laut Hasil Olahan dan Awetan Dirinci per Olahan di Kabupaten Maluku Tengah, 2018
Production and Production Value Of Sea Fish Production Result and Oried Product by The Production in Maluku Tengah Regency, 2018

Jenis Ikan <i>Type of Fish</i>	Olahan Kering <i>Dried Product</i>	
	Volume (Ton)	Nilai (Rp 000)
(1)	(2)	(3)
Cakalang (<i>Katsuwonus pelamis</i>)	440,3	4.356.100
Tuna (<i>Thunnus albacore</i>)	194,4	1.897.100
Tongkol (<i>Auxis thazard</i>)	372,5	3.678.100
Layang (<i>Decapterus ruselli</i>)	180,6	1.759.100
Selar (<i>Selaroides leptoleptis</i>)	55,8	258.100
Kembung (<i>Rastrelliger kanagurta</i>)	101,4	341.800
Julung-julung (<i>Hemirhamphus far</i>)	25,2	65.100
Terbang (<i>Cypsilurus poecileptorus</i>)	34,9	64.500
Kerapu (<i>Epinephelus sp</i>)	72,2	675.100
Lencam/Sikuda (<i>Lethrinus lentjam</i>)	142,8	1.381.100
Kakap (<i>Lutjanus sp</i>)	24,5	198.100
Kakap Merah/Bambangan (<i>Lutjanus altifrontalis</i>)	68,2	635.100
Ekor Kuning/Lalosi (<i>Casio sp</i>)	47,2	215.100
Teri (<i>Stolephorus sp</i>)	82,4	159.500
Tembang/Make (<i>Sardinela sp</i>)	103,7	202.100
Lemuru/Sardinia (<i>Sardinela longisepts</i>)	19,6	33.900
Japuh/Lompa (<i>Trisina baelama</i>)	23,2	41.100
Belanak (<i>Valmugil sp</i>)	36,2	98.100
Sunglir/Tola (<i>Elagatis bipinnulatus</i>)	29,6	127.100
Tetengkek/Taturi (<i>Megalaspis cordyla</i>)	25,2	45.100
Kuwe/Bobara (<i>Caranx sp</i>)	39,3	175.600
Biji Nangka/Salmaneti (<i>Upeneus sp</i>)	63,4	179.700
Kurisi (<i>Nemipterus nematophorus</i>)	51,2	143.100
Swanggi (<i>Priacanthus Tayenus</i>)	22,4	56.700
Kuro/Senangin (<i>Eletheronema Tetradactylum</i>)	10,5	23.650
Jenis Ikan Lain	510,2	1.015.100
Jumlah/Total	2.776,9	17.825.150

Lanjutan Tabel / Continued Tabel 5.6.8

Jenis Ikan Type of Fish	Olahan Asap / Asar Grilled Product	
	Volume (Ton)	Nilai (Rp 000)
(1)	(4)	(5)
Cakalang (<i>Katsuwonus pelamis</i>)	156,3	2.285.300
Tuna (<i>Thunnus albacore</i>)	47,4	543.800
Tongkol (<i>Auxis thazard</i>)	124,3	604.300
Layang (<i>Decapterus ruselli</i>)	87,6	295.700
Selar (<i>Selaroides leptoleptis</i>)	41,1	132.950
Kembung (<i>Rastrelliger kanagurta</i>)	25,0	76.600
Julung-julung (<i>Hemirhamphus far</i>)	34,6	110.200
Terbang (<i>Cypsilurus poecileptorus</i>)	13,9	32.900
Kerapu (<i>Epinephelus sp</i>)	13,6	97.800
Lencam/Sikuda (<i>Lethrinus lentjam</i>)	71,2	673.800
Kakap (<i>Lutjanus sp</i>)	13,9	100.800
Kakap Merah/Bambangan (<i>Lutjanus altifrontalis</i>)	41,2	373.800
Ekor Kuning/Lalosi (<i>Casio sp</i>)	96,2	463.800
Teri (<i>Stolephorus sp</i>)	4,2	3.800
Tembang/Make (<i>Sardinella sp</i>)	28,9	65.550
Lemuru/Sardinia (<i>Sardinella longisepts</i>)	12,8	25.300
Japuh/Lompa (<i>Trisina baelama</i>)	4,2	3.800
Belanak (<i>Valmugil sp</i>)	9,0	17.000
Sunglir/Tola (<i>Elagatis bipinnulatus</i>)	14,7	56.300
Tetengkek/Taturi (<i>Megalaspis cordyla</i>)	11,5	25.700
Kuwe/Bobara (<i>Caranx sp</i>)	22,8	189.800
Biji Nangka/Salmaneti (<i>Upeneus sp</i>)	30,2	94.800
Kurisi (<i>Nemipterus nematophorus</i>)	29,0	90.600
Swanggi (<i>Priacanthus Tayenus</i>)	10,6	19.800
Kuro/Senangin (<i>Eletheronema Tetractylum</i>)	6,6	18.650
Jenis Ikan Lain	62,6	135.200
Jumlah/Total	1.013,7	6.538.050

Sumber / Source : Dinas Perikanan Kabupaten Maluku Tengah /
Central Maluku Regency Fisheries Office

Tabel 5.6.9 Jumlah Ekspor dan Antar Pulau Serta Nilai Komoditi Perikanan Menurut Jenis di Kabupaten Maluku Tengah, 2018
Number of Export and Inter-island Commodities Value of Fishery By Type in Maluku Tengah Regency, 2018

Jenis Ikan <i>Type of Fish</i>	Ekspor <i>Export</i>		Antar Pulau <i>Inter-island</i>	
	Volume <i>Volume</i> (Ton)	Nilai <i>Value</i> (Rp 000)	Volume <i>Volume</i> (Ton)	Nilai <i>Value</i> (Rp 000)
(1)	(2)	(3)	(4)	(5)
Tuna (<i>Thunnus albacore</i>)	567,700	53.582.710,00	23.264,8	178.995.568
Cakalang (<i>Katsuwonus pelamis</i>)	-	-	22.868,1	137.100.965
Layang (<i>Decapterus ruselli</i>)	-	-	17.196,0	90.394.690
Tongkol (<i>Auxis thazard</i>)	-	-	22.844,0	141.452.000
Selar (<i>Selaroides leptolepis</i>)	-	-	2.576,6	790.043
Kerapu Hidup (<i>Epinephelus sp</i>)	-	-	27,2	3.288.000
Lobster	-	-	1,9	127.890
Kepiting	-	-	0,1	3.960
Jumlah/Total	567,70	53.582.710,00	88.778,70	552.153.116

Sumber / Source : Dinas Perikanan Kabupaten Maluku Tengah /
Central Maluku Regency Fisheries Office

Tabel 5.6.10 Jumlah Ekspor dan Antar Pulau Serta Nilai Komoditi Mutiara Dirinci per Perusahaan di Kabupaten Maluku Tengah, 2018
Table Number Export and Inter-island Commodities Value of Pearh Spesified By The Company in Maluku Tengah Regency, 2018

Nama Perusahaan <i>Company Name</i>	Ekspor /Export			
	Mutiara Bundar		Anakan Siput Mutiara	
	Volume <i>Volume</i> (Gram)	Nilai <i>Value</i> (US\$)	Volume <i>Volume</i> (Gram)	Nilai <i>Value</i> (US\$)
(1)	(2)	(3)	(4)	(5)
CV BANDA MARINE	-	-	-	-
Jumlah/Total	-	-	-	-

Lanjutan Tabel / Continued Tabel 5.6.10

Nama Perusahaan <i>Company Name</i>	Antar Pulau / <i>Inter-island</i>			
	Biji Mutiara		Anakan Siput Mutiara	
	Volume <i>Volume</i> (Gram)	Nilai <i>Value</i> (Rp)	Volume <i>Volume</i> (Gram)	Nilai <i>Value</i> (Rp)
(1)	(6)	(7)	(8)	(9)
CV BANDA MARINE	-	-	-	-
Jumlah/Total	-	-	-	-

Lanjutan Tabel / Continued Tabel 5.6.10

Nama Perusahaan <i>Company Name</i>	Antar Pulau <i>Inter-island</i>		Lokasi (Kec.) <i>Location</i> <i>(Districts)</i>	Perkiraan Luas Lahan <i>Vast Area</i> <i>Estimation</i> (Ha)
	Kulit Siput Mutiara			
	Volume <i>Volume</i> (Kg)	Nilai <i>Value</i> (Rp. 000)		
(1)	(10)	(11)	(12)	(13)
CV BANDA MARINE	-	-	-	-
Jumlah/Total	-	-	-	-

Sumber / Source : Dinas Perikanan Kabupaten Maluku Tengah /
Central Maluku Regency Fisheries Office

Tabel 5.6.11 Jumlah Pemanfaatan Produksi Perikanan Dirinci per Jenis Pemanfaatan di Kabupaten Maluku Tengah, 2018
Number of Fishery Production Usage by Usage Type in Maluku Tengah Regency, 2018

Uraian <i>Description</i>	Produksi Ikan Laut <i>Self Fish Production (Ton)</i>	Produksi Ikan Darat/Payau <i>Fresh Water Fish Production (Ton)</i>	Jumlah Total <i>(Ton)</i>
(1)	(2)	(3)	(4)
Total Produksi	134.031,47	15,40	134.46,87
Jumlah Produksi yang di Ekspor	567,72	-	567,72
Antar Pulau	88778,70	-	88.778,70
Ikan	88.739,20	-	88.739,20
Bukan Ikan	39,50	-	39,50
Produksi Terbuang, Umpan dan Lain-lain	8.026,40	-	8.026,40
Jumlah Produksi yg Dikonsumsi	36.658,65	15,40	36.674,05
Jumlah/Total	356.841,64	30,80	222.825,57

Sumber / Source : Dinas Perikanan Kabupaten Maluku Tengah /
Central Maluku Regency Fisheries Office

Tabel 5.6.12 Pendapatan Perkapita Nelayan Menurut Kecamatan di Kabupaten Maluku Tengah, 2018
Sailor Income Percapita by Districts in Maluku Tengah Regency, 2018

Kecamatan <i>Districts</i>	Nilai Produksi <i>Production Value</i> (Rp. 000)	Biaya Eksploitasi <i>Exploitation Price</i> (Rp. 000)
(1)	(2)	(3)
Banda	100.260.424	35.091.148
Tehoru	57.159.789	20.005.926
Telutih	42.464.113	14.862.440
Amahai	78.991.522	27.647.033
Kota Masohi	59.860.761	20.951.266
Teluk Elpapatih	37.991.934	13.297.177
Teon Nila Serua	4.962.500	1.736.875
Saparua	19.673.512	6.885.729
Saparua Timur	19.666.512	6.883.279
Nusalaut	34.223.800	11.978.330
Pulau Haruku	46.204.597	9.702.965
Salahutu	98.958.890	20.781.367
Leihitu	34.709.146	5.553.463
Leihitu Barat	41.871.549	6.699.448
Seram Utara	86.024.499	13.763.920
Seram Utara Barat	29.634.357	10.372.025
Seram Utara Timur Kobi	17.059.517	5.970.831
Seram Utara Timur Seti	15.716.563	5.500.797
Jumlah/Total	825.433.985	237.684.020

Lanjutan Tabel / *Continued Tabel 5.6.12*

Kecamatan <i>Districts</i>	Sisa Nilai Produksi (Rp.000)	Jumlah Nelayan <i>Number of Sailor</i> (Orang)
(1)	(4)	(5)
Banda	65.169.276	3.278
Tehoru	37.153.863	2.401
Telutih	27.601.673	1.960
Amahai	51.344.489	1.958
Kota Masohi	38.909.495	724
Teluk Elpaputih	24.694.757	645
Teon Nila Serua	3.225.625	247
Saparua	12.787.783	1.331
Saparua Timur	12.783.232	1.636
Nusalaut	22.245.470	860
Pulau Haruku	26.501.632	3.637
Salahutu	78.177.523	1.538
Leihitu	29.155.683	4.460
Leihitu Barat	35.172.101	1.560
Seram Utara	72.260.579	1.524
Seram Utara Barat	19.262.332	1.497
Seram Utara Timur Kobi	11.088.686	466
Seram Utara Timur Seti	10.215.766	315
Jumlah/Total	587.749.966	30.037

Lanjutan Tabel / Continued Tabel 5.6.12

Kecamatan <i>Districts</i>	Pendapatan Perkapita Rata-Rata <i>Income Percapita Average</i>		
	Pertahun <i>Yearly</i>	Perbulan <i>Monthly</i>	Perhari <i>Daily</i>
(1)	(6)	(7)	(8)
Banda	19.880.804	1.656.734	55.224
Tehoru	15.474.329	1.289.527	42.984
Telutih	14.082.486	1.173.541	39.118
Amahai	26.222.926	2.185.244	72.841
Kota Masohi	53.742.396	4.478.533	149.284
Teluk Elpaputih	38.286.445	3.190.537	106.351
Teon Nila Serua	13.059.211	1.088.268	36.276
Saparua	9.607.650	800.638	26.688
Saparua Timur	14.864.224	1.238.685	41.290
Nusalaut	6.116.434	509.703	16.990
Pulau Haruku	23.733.181	1.977.765	65.926
Salahutu	17.528.593	1.460.716	48.691
Leihitu	18.689.540	1.557.462	51.915
Leihitu Barat	23.078.807	1.923.234	64.108
Seram Utara	48.270.260	4.022.522	134.084
Seram Utara Barat	41.335.477	3.444.623	114.821
Seram Utara Timur Kobi	35.202.178	2.933.515	97.784
Seram Utara Timur Seti	340.106	28.342	945
Jumlah/Total	419.515.046	34.959.587	1.165.320

Sumber / Source : Dinas Perikanan Kabupaten Maluku Tengah /
Central Maluku Regency Fisheries Office

Tabel 5.6.13 Luas dan Kondisi Terumbu Karang, Hutan Mangrove dan Padang Lamun Dirinci per Kecamatan di Kabupaten Maluku Tengah, 2018
The Vast and Condition of Coral, Mangrove and Lamun Plain by Districts in Maluku Tengah Regency, 2018

Kecamatan <i>Districts</i>	Kondisi Terumbu Karang (Ha) <i>Coral Condition (Ha)</i>			
	Luas <i>Vast</i>	Baik <i>Good</i>	Rusak <i>Bad</i>	Transplantasi <i>Transplantation</i>
(1)	(2)	(3)	(4)	(5)
Banda	824,5	775,0	49,5	-
Tehoru	461,6	421,9	39,8	-
Telutih	477,6	431,9	45,8	-
Amahai	839,3	783,1	56,2	-
Kota Masohi	48,4	30,8	17,6	-
Teluk Elpaputih	9,6	5,8	3,8	-
Teon Nila Serua	-	-	-	-
Saparua	223,4	195,9	27,5	-
Saparua Timur	-	-	-	-
Nusalaut	96,2	91,0	5,2	-
Pulau Haruku	327,2	295,7	31,5	-
Salahutu	233,7	224,5	9,2	-
Leihitu	678,2	621,9	56,3	-
Leihitu Barat	54,0	37,0	17,0	-
Seram Utara	1.010,4	887,5	122,9	-
Seram Utara Barat	450,9	406,8	44,1	-
Seram Utara Timur Kobi	499,2	440,7	58,5	-
Seram Utara Timur Seti	511,2	446,7	64,5	-
Jumlah/Total	6.745,4	6.096,2	649,2	-

Lanjutan Tabel / Continued Tabel 5.6.13

Kecamatan <i>Districts</i>	Kondisi Hutan Mangrove (Ha) <i>Mangrove Condition(Ha)</i>			
	Luas <i>Vast</i>	Baik <i>Good</i>	Rusak <i>Bad</i>	Reboisasi <i>Reforestation</i>
(1)	(6)	(7)	(8)	(9)
Banda	22,5	-	22,5	-
Tehoru	0,3	0,3	0,1	-
Telutih	0,3	0,3	0,1	-
Amahai	65,5	41,0	17,0	7,5
Kota Masohi	12,2	4,6	7,1	0,5
Teluk Elpapatih	6,5	4,0	2,5	-
Teon Nila Serua	-	-	-	-
Saparua	330,9	305,4	19,2	6,3
Saparua Timur	-	-	-	-
Nusalaut	37,2	35,7	1,5	-
Pulau Haruku	42,7	30,0	7,7	5,0
Salahutu	12,6	9,0	3,0	0,6
Leihitu	2,1	2,0	1,1	-
Leihitu Barat	1,0	0,4	0,5	0,1
Seram Utara	3.125,1	2.527,5	596,9	0,5
Seram Utara Barat	273,3	263,0	10,3	-
Seram Utara Timur Kobi	1.562,6	1.260,7	295,4	0,3
Seram Utara Timur Seti	1.562,6	1.266,7	301,4	0,3
Jumlah/Total	7.057,4	5.750,6	1.286,2	21,0

Lanjutan Tabel / *Continued Tabel 5.6.13*

Kecamatan <i>Districts</i>	Kondisi Padang Lamun (Ha) <i>Lamun Plain Condition (Ha)</i>			
	Luas <i>Vast</i>	Baik <i>Good</i>	Rusak <i>Bad</i>	Reboisasi <i>Reforestation</i>
	(1)	(10)	(11)	(11)
Banda	16,0	13,0	3,00	-
Tehoru	23,0	18,0	5,0	-
Telutih	29,0	22,0	7,0	-
Amahai	18,0	7,0	11,00	-
Kota Masohi	16,5	5,0	11,50	-
Teluk Elpaputih	2,0	1,0	1,00	-
Teon Nila Serua	-	-	-	-
Saparua	126,4	123,0	3,40	-
Saparua Timur	-	-	-	-
Nusalaut	17,7	17,7	-	-
Pulau Haruku	42,3	28,3	14,00	-
Salahutu	10,3	5,9	4,40	-
Leihitu	23,5	10,5	13,00	-
Leihitu Barat	-	-	-	-
Seram Utara	644,2	601,6	42,6	-
Seram Utara Barat	266,2	240,5	25,75	-
Seram Utara Timur Kobi	319,1	297,8	18,3	-
Seram Utara Timur Seti	325,1	303,8	24,3	-
Jumlah/Total	1.879,3	1.695,0	184,3	-

Sumber / *Source* : Dinas Perikanan Kabupaten Maluku Tengah /
Central Maluku Regency Fisheries Office

Tabel 5.6.14 Luas dan Kondisi Terumbu Karang, Hutan Mangrove dan Padang Lamun dirinci per Kecamatan di Kabupaten Maluku Tengah, 2018
The Vast and Condition of Coral, Mangrove and Lamun Plain by Districts in Maluku Tengah Regency, 2018

Kecamatan <i>Districts</i>	Budidaya Laut <i>Cultivation in Sea (Ha)</i>					
	Mutiarra		Rumput Laut		Teripang	
	Potensi	Pemanfaatan	Potensi	Pemanfaatan	Potensi	Pemanfaatan
(1)	(2)	(3)	(4)	(5)	(6)	(7)
Banda	150,0	17,0	25,0	5,0	21,0	5,0
Tehoru	-	-	153,0	-	7,0	-
Telutih	42,3	-	-	-	-	-
Amahai	-	-	9,0	2,1	9,5	-
Kota Masohi	-	-	2,0	0,2	6,5	-
Teluk Elpapatih	-	-	4,0	0,5	-	-
Teon Nila Serua	-	-	50,0	15,0	-	-
Saparua	-	-	33,3	1,6	17,3	2,0
Saparua Timur	-	-	-	-	-	-
Nusalaut	-	-	12,5	-	11,1	-
Pulau Haruku	144,0	-	127,0	2,0	166,5	5,0
Salahutu	-	-	19,5	-	17,0	-
Leihitu	21,3	-	63,4	2,7	8,8	0,5
Leihitu Barat	-	-	15,0	1,7	-	-
Seram Utara	9,7	-	53,9	2,0	117,8	1,2
Seram Utara Barat	-	-	30,8	2,0	35,4	10,0
Seram Utara Timur	-	-	-	-	-	-
Kobi	-	-	-	-	-	-
Seram Utara Timur Seti	-	-	-	-	-	-
Jumlah/Total	367,3	17,0	598,6	34,1	417,9	23,7

Lanjutan Tabel / Continued Tabel 5.6.14

Kecamatan <i>Districts</i>	Budidaya Laut <i>Cultivation in Sea (Ha)</i>					
	Keramba Apung		Kerang - Kerangan		Jumlah	
	Potensi	Peman- faatan	Potensi	Peman- faatan	Potensi	Peman- faatan
(1)	(8)	(9)	(10)	(11)	(12)	(13)
Banda	300,0	0,03	62,0	-	558,0	27,0
Tehoru	-	-	-	-	160,0	-
Telutih	-	-	-	-	42,3	-
Amahai	14,0	0,86	1,0	-	33,5	2,1
Kota Masohi	-	-	2,0	-	19,5	0,2
Teluk Elpaputih	-	-	-	-	4,0	0,5
Teon Nila Serua	-	-	-	-	50,0	15,0
Saparua	32,1	-	17,9	2,0	100,6	5,6
Saparua Timur	-	-	-	-	-	-
Nusalaut	29,0	-	-	-	52,6	-
Pulau Haruku	95,0	-	413,0	-	945,5	7,0
Salahutu	-	-	-	-	36,5	1,0
Leihitu	31,3	-	7,5	-	132,5	3,2
Leihitu Barat	-	-	-	-	15,0	1,0
Seram Utara	23,1	0,73	88,6	-	293,1	3,9
Seram Utara Barat	14,4	1,08	88,6	-	169,2	13,1
Seram Utara Timur Kobi	-	-	-	-	-	-
Seram Utara Timur Seti	-	-	-	-	-	-
Jumlah/Total	547,9	2,7	680,6	2,0		78,7

Lanjutan Tabel / Continued Tabel 5.6.14

Kecamatan <i>Districts</i>	Budidaya Air Payau <i>Cultivation in Saltish Water (Ha)</i>				Budidaya Air Tawar <i>Cultivation in Fresh Water (Ha)</i>	
	Tamb. Udang		Tamb. Kepiting		Kolam	
	Potensi	Pe-man-faan	Potensi	Peman-faan	Potensi	Peman-faan
(1)	(12)	(13)	(14)	(15)	(16)	(17)
Banda	-	-	-	-	-	-
Tehoru	-	-	-	-	5,0	-
Telutih	-	-	-	-	3,0	-
Amahai	-	-	5,5	0,3	6,0	0,05
Kota Masohi	-	-	-	-	-	-
Teluk Elpaputih	-	-	0,5	-	-	-
Teon Nila Serua	-	-	-	-	5,5	0,6
Saparua	-	-	-	-	-	-
Saparua Timur	-	-	-	-	-	-
Nusalaut	-	-	-	-	-	-
Pulau Haruku	-	-	3,0	-	-	-
Salahutu	-	-	-	-	-	-
Leihitu	-	-	25,0	-	-	-
Leihitu Barat	-	-	-	-	-	-
Seram Utara	3.148,7	1.615,0	3.148,7	0,2	10,2	0,02
Seram Utara Barat	218,7	-	120,0	0,2	-	1,0
Seram Utara Timur						
Kobi	2,755,1	56,4	2.755,1	0,2	20,0	0,1
Seram Utara Timur						
Seti	1,968,0	26,0	1.968,0	0,2	20,0	0,8
Jumlah/Total	8.090,5	1.697,4	8.025,8	1,1	69,7	2,6

Sumber / Source : Dinas Perikanan Kabupaten Maluku Tengah /
Central Maluku Regency Fisheries Office

Total Nilai Produksi Industri di Kab. Maluku Tengah

2.255

juta rupiah

Dengan nilai
investasi sebesar

11.254

juta rupiah



Nilai Investasi Industri
di Maluku Tengah
(juta rupiah)

165

Sandang

20

Pangan

10.536

Kimia &
bahan
bangunan

533

Logam &
elektronik

Jumlah pekerja di
bidang industri
sebanyak **120**

yang tersebar di
17 perusahaan



Produksi Listrik (Kwh)



51.219.550

3.86%

Mengalami penurunan
dibanding tahun 2017



Listrik Terjual (Kwh)



43.633.647

15.81%

Mengalami kenaikan
dibanding tahun 2017



PENJELASAN TEKNIS

- 1 Klasifikasi industri yang digunakan dalam survei ini berdasar kepada Klasifikasi Baku Lapangan Usaha Indonesia (KBLI). KBLI adalah klasifikasi lapangan usaha yang berdasar kepada *International Standard Industrial Classification of All Economic Activities* (ISIC) revisi 4 yang telah disesuaikan dengan kondisi Indonesia.
- 2 **Industri manufaktur** adalah suatu kegiatan ekonomi yang melakukan kegiatan mengubah suatu barang dasar secara mekanis, kimia, atau dengan tangan sehingga menjadi barang jadi/setengah jadi, dan atau barang yang kurang nilainya menjadi barang yang lebih tinggi nilainya, dan sifatnya lebih dekat kepada pemakai akhir. Termasuk dalam kegiatan ini adalah jasa industri dan pekerjaan perakitan.
- 3 **Jasa industri** adalah kegiatan industri yang melayani keperluan pihak lain. Pada kegiatan ini bahan baku disediakan oleh pihak lain sedangkan pihak pengolah hanya melakukan pengolahannya dengan mendapat imbalan sebagai balas jasa (upah maklon).
- 4 **Perusahaan atau usaha industri** adalah suatu unit (kesatuan) usaha yang melakukan kegiatan ekonomi, bertujuan menghasilkan barang atau jasa, terletak pada suatu bangunan atau lokasi tertentu, dan

TECHNICAL NOTES

- 1 *The industrial classification adopted in this survey refers to the Klasifikasi Baku Lapangan Usaha Indonesia (KBLI). KBLI is classification of economic activities based on the International Standard Industrial Classification of All Economic Activities (ISIC rev 4) that has been modified according to the local condition in Indonesia.*
- 2 **Manufacturing industry** is defined as an economic activity processing basic goods mechanically, chemicals or manually into final or intermediate goods. It is also defined as processing of lower value goods into higher value goods as final or intermediate products. The activities also include services for manufacturing and assembling.
- 3 **Services for manufacturing** is defined as a manufacturing activity which serving other manufacturing establishments. In this case, raw materials are supplied by others while the workers are paid as a compensation for processing raw materials.
- 4 **A manufacturing establishment** is defined as a production unit engaged in economic activity, producing goods or services, located in a building or in a certain location, keeping a business record

mempunyai catatan administrasi tersendiri mengenai produksi dan struktur biaya serta ada seorang atau lebih yang bertanggung jawab atas usaha tersebut.

- 5 **Industri manufaktur dikelompokkan ke dalam 4 golongan berdasarkan banyaknya pekerja**, yaitu: industri besar (100 orang pekerja atau lebih), industri sedang/menengah (20–99 orang pekerja), industri kecil (5–19 orang pekerja), dan industri mikro (1–4 orang pekerja).
- 6 **Pelanggan** adalah individu atau kelompok, baik rumah tangga, perusahaan atau institusi non profit yang membeli air bersih dari perusahaan air bersih.
- 7 **Air disalurkan** adalah volume air bersih dari perusahaan air bersih.

concerning the production and cost structure, and having a person or more that are responsible to those activities.

- 5 **Manufacturing industries are categorized into four groups, based on the number of employees**: which is large scale manufacturing (100 employees or more), medium scale manufacturing (20–99 employees), small scale manufacturing (5–19 employees), and micro industry (1–4 employees).
- 6 **Customers** are individuals or groups, whether household, company or non-profit institutions that buy water supply from water supply establishment.
- 7 **Distributed water** is the volume of water supply from water supply establishment.

ULASAN

Unit usaha industri di Kabupaten Maluku Tengah berjumlah 17 yang tersebar di semua kecamatan mampu menyerap tenaga kerja sebanyak 120 orang pada tahun 2018.

Terdapat 16 perusahaan di Kabupaten Maluku Tengah pada tahun 2018 yang terdiri dari 1 perusahaan pangan, 2 perusahaan sandang, 10 perusahaan kimia dan bahan bangunan, dan 4 perusahaan logam dan elektronik.

Produksi bahan galian C pada sektor pertambangan pada tahun 2018 tercatat sebanyak 92.963,13 m³ dengan komoditi terbanyak adalah batu pecah sirtu sebanyak 29,98 persen dari total produksi. Jumlah produksi bahan galian C ini meningkat dibandingkan hasil produksi tahun 2017.

DESCRIPTION

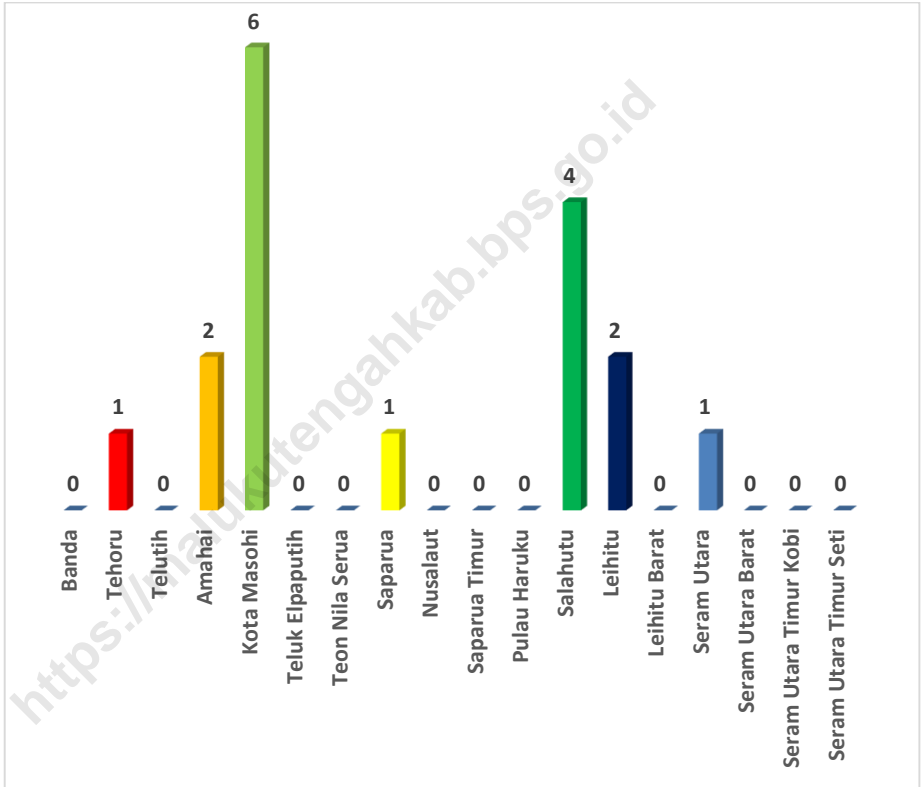
Number of manufacturing industries in Maluku Tengah is about 17 units and spread over all districts. These industries could absorb 120 labours in 2018.

There were 17 manufacturing units at Maluku Tengah Regency in 2018 that consists of 1 unit of food, 2 units clothing industry, 10 chemical and construction industry, and 4 metal and electronic industry.

Production of type C Excavation Material in 2018 recorded at 52.135,82 m³ with the most commodities is broken stone at 29,98 percent from total production. This year's production is increase compare to 2017.

Gambar 6
Picture

Jumlah Perusahaan Menurut Kecamatan di Kabupaten Maluku Tengah, 2018
Number of Establishment by Districts in Maluku Tengah Regency, 2018



Sumber/Source: Dinas Perdagangan dan Perindustrian Kabupaten Maluku Tengah / Office of Trade and Industry of Central Maluku Regency

6.1 INDUSTRI/INDUSTRY

Tabel 6.1.1 Jumlah Perusahaan dan Tenaga Kerja Menurut Klasifikasi Industri di Kabupaten Maluku Tengah, 2018
Number of Establishments and Employees by Industrial Classification in Maluku Tengah Regency, 2018

Klasifikasi Industri <i>Industrial Classification</i>	Perusahaan <i>Establishments</i>	Tenaga Kerja <i>Employee</i>	Investasi <i>Investment</i>	Nilai Produksi <i>Production Value</i>
(1)	(2)	(3)	(4)	(5)
1. Pangan / Food Industry	1	3	20.000.000	109.500.000
2. Sandang / Clothing Industry	2	10	165.900.000	815.000.000
3. Kimia dan Bahan Bangunan / Chemical and Construction Industry	10	101	10.536.024.000	1.260.925.000
4. Logam dan Elektronik/Metal and Electronic Industry	4	6	533.050.000	70.000.000
5. Kerajinan / Craft	-	-	-	-
Jumlah/Total	17	120	11.254.974.000	2.255.425.000

Sumber/Source: Dinas Perdagangan dan Perindustrian Kabupaten Maluku Tengah /
Office of Trade and Industry of Central Maluku Regency

INDUSTRY, MINING, AND ENERGY

Tabel 6.1.2 Jumlah Perusahaan, Tenaga Kerja, Investasi, dan Nilai Produksi Menurut Kecamatan di Kabupaten Maluku Tengah, 2018
Number of Establishment, Employees, Investment, and Production Value by Districts in Maluku Tengah Regency, 2018

Kecamatan <i>Districts</i>	Perusahaan <i>Establishments</i>	Tenaga Kerja <i>Employee</i>	Investasi <i>Investment</i> (Ribu rupiah)	Nilai Produksi <i>Production Value</i>
(1)	(2)	(3)	(4)	(5)
1. Banda	-	-	-	-
2. Tehoru	1	2	194.000.000	30.000.000
3. Telutih	-	-	-	-
4. Amahai	2	3	55.000.000	217.500.000
5. Kota Masohi	6	18	436.124.000	1.016.875.000
6. Teluk Elpaputih	-	-	-	-
7. Teon Nila Serua	-	-	-	-
8. Saparua	1	1	85.050.000	4.000.000
9. Nusalaut	-	-	-	-
10. Saparua Timur	-	-	-	-
11. Pulau Haruku	-	-	-	-
12. Salahutu	4	86	10.400.000.000	378.450.000
13. Leihitu	2	8	57.300.000	183.600.000
14. Leihitu Barat	-	-	-	-
15. Seram Utara	1	2	27.500.000	425.000.000
16. Seram Utara Barat	-	-	-	-
17. Seram Utara Timur Kobi	-	-	-	-
18. Seram Utara Timur Seti	-	-	-	-
Jumlah/Total	17	120	11.254.974.000	2.255.425.000

Sumber/Source: Dinas Perdagangan dan Perindustrian Kabupaten Maluku Tengah /
 Office of Trade and Industry of Central Maluku Regency

6.2 PERTAMBANGAN/MINING

Tabel 6.2.1 Produksi Bahan Galian C di Kabupaten Maluku Tengah, 2018
Table Production of Tiype-C Excavated Matrialin Maluku Tengah Regency, 2018

Jenis Material <i>Material Types</i>	Produksi (m ³) / <i>Production (m³)</i>	
	2017	2018
(1)	(2)	(3)
Batu Pecah	16.535,82 m ³	4.510,13 m ³
Pasir	3.200 m ³	-
Sirtu	6.600 m ³	5.729 m ³
Kerikil	-	-
Sirtu, Batu Kali	4.200 m ³	26.917 m ³
Batu Pecah, Pasir	10.500 m ³	-
Batu Pecah, Batu Kali, Pasir	-	18.270 m ³
Batu Pecah, Batu Kali	5.100 m ³	9.666 m ³
Batu Pecah, Sirtu	6.000 m ³	27.871 m ³
Kerakal (Ornamen)	-	-
Abu Batu	-	-
Jumlah / <i>Total</i>	52.135,82 m³	92.963,13 m³

Sumber/Source: Dinas Pertambangan Provinsi Maluku / *Office of Mining of Maluku Province*

Tabel 6.2.2 Volume dan Nilai Penjualan Bahan Bakar Minyak (BBM) pada Pertamina Depot Masohi di Kabupaten Maluku Tengah, 2018
Table
Volume and Sales Value of Petroleum Purchasement (BBM) at Pertamina Masohi Office/Depot in Maluku Tengah Regency, 2018

Bulan Month	Volume Volume (Kilo Liter)	Harga Satuan Price	Nilai Penjualan Sales Value (Rp. 000)
(1)	(2)	(3)	(4)
Avgas /Avgas	-	-	-
Avtur /Avtur	-	-	-
Bensin /Premium	13.383.435	6.187	82.803.312.345
Minyak Solar /Solar	3.422.330	4.889	8.383.750.006
Minyak Tanah /Porofim	15.751.318	2.507	39.488.554.226
Pertalite/ Pertalite	11.490.045	9.271	106.524.207.195
Solar	16.299.780	4.889	82.134.124.420
Jumlah/Total	60.346.908		319.333.124.420

Sumber/Source: Depot Pertamina Masohi / Pertamina Masohi Depot

6.3 ENERGI/ENERGY

Tabel 6.3.1 Daya Terpasang, Produksi, dan Distribusi Listrik PT. PLN (Persero) pada Cabang/Ranting PLN Menurut Kecamatan di Kabupaten Maluku Tengah, 2018

Installed Capacity, Production, and Distribution of Electricity of State Electricity Company at Branch Level by Districts in Maluku Tengah Regency, 2018

Rayon	Kantor Pelayanan	Daya Terpasang <i>Installed Capacity</i> (KW)	Produksi Listrik <i>Production</i> (KWh)	Listrik Terjual <i>Electricity Sold</i> (KWh)	Dipakai Sendiri <i>Own Usage</i> (KWh)	Susut/Hilang <i>Shrinked</i> (KWh)
(1)	(2)	(4)	(5)	(6)	(7)	(8)
Kota	Masohi	10,700	35.196.934	29.233.804	87.379	5.875.751
Masohi	Kobisonta	3.574	7.493.155	5.607.978	299.726	1.585.451
	Laimu	2,152	2.180.304	1.429.648	87.212	663.445
	Tehoru	2,264	2.914.940	2.547.930	116.598	250.412
	Wahai	1.135	2.049.998	1.178.684	82.000	789.314
	Pasanea	1.683	1.384.219	607.270	57.450	719.499
	Waipia	-	-	3.028.334	-	3.028.334
Jumlah / Total		21.508	51.219.550	43.633.647	730.364	6.855.538

Sumber/Source: PT. PLN Kabupaten Maluku Tengah/PT. PLN Central Maluku Regency

Tabel 6.3.2 Tarif Pemakaian Air Minum Pada Perusahaan Daerah Air Minum di Kabupaten Maluku Tengah Menurut Klasifikasi dan Tingkat Pemakaian (Rp)di Kabupaten Maluku Tengah, 2018
Drinking Water Usage Rate at Regional Water Supply Company in Maluku Tengah Regency According to Classification and Usage Level Each in Maluku Tengah Regency, 2018

Tingkat Pemakaian Air (M3) Water Usage Level	Non Niaga Non Trade			Niaga Trade		
	Rumah Tangga *) Households *)			Pemerintah Government	Kecil Small	Besar Big
	A	B	C			
(1)	(2)	(3)	(4)	(5)	(6)	(7)
00 – 10 m ³	2.500	3.000	3.500	4.000	9.000	6.000
11 – 20 m ³	3.000	3.500	4.000	4.500	6.000	7.000
21 – 30 m ³	3.500	4.000	4.500	5.000	7.000	8.000
>31 m ³	4.000	4.500	5.000	5.500	8.000	9.000
Rata - Rata /Average	3.250	3.750	4.250	4.750	7.500	7.500

Lanjutan Tabel / Continued Tabel 6.3.2

Tingkat Pemakaian Air (M3) <i>Water Usage Level</i>	Sosial <i>Social</i>	Kran Umum <i>General</i>	Industri/ <i>Industry</i>		Pela- bahan <i>Harbour</i>
			Kecil <i>Small</i>	Besar <i>Big</i>	
(1)	(8)	(9)	(10)	(11)	(12)
00 – 10 m ³	1.500	2.000	7.000	8.000	13.000
11 – 20 m ³	2.000	2.500	8.000	9.000	15.000
21 – 30 m ³	2.500	3.000	9.000	10.000	18.000
>31 m ³	3.000	3.500	10.000	11.000	-
Rata - Rata /Average	2.250	2.750	8.500	9.500	11.500

Sumber/Source: PDAM Masohi Kabupaten Maluku Tengah /

Masohi Regional Water Supply Company, Central Maluku Regency

Tabel 6.3.3 Banyaknya Langgan Air Minum Pada Perusahaan Daerah Air Minum di Kabupaten Maluku Tengah Menurut Jenis Pelayanan Dirinci per Kecamatan di Kabupaten Maluku Tengah, 2018
Number of Water Supply Consumer at Regional Water Supply Company in Maluku Tengah Regency According to Type of Service in Maluku Tengah Regency, 2018

Kecamatan/Districts	Jenis Pelayanan / Type of Service			
	Sosial / Social		Rumah Tangga/Households	Pemerintah Government
	Umum/General	Khusus/Special		
(1)	(2)	(3)	(4)	(5)
Banda	10	5	1.296	26
Tehoru	5	4	1.000	16
Telutih	-	-	-	-
Amahai	-	-	-	-
Kota Masohi	12	40	4.185	105
Teluk Elpaputih	-	-	281	1
Teon Nila Serua	-	5	617	10
Saparua	-	-	-	-
Saparua Timur	-	-	-	-
Nusalaut	-	-	-	-
Pulau Haruku	-	-	-	-
Salahutu	6	4	1.174	18
Leihitu	-	-	243	2
Leihitu Barat	-	-	-	-
Seram Utara	-	-	210	10
Seram Utara Barat	-	-	-	-
Seram Utara Timur Kobi	-	-	-	-
Seram Utara Timur Seti	-	-	243	-
Jumlah/Total	33	59	9.249	188

Lanjutan Tabel / Continued Tabel 6.3.3

Kecamatan <i>Districts</i>	Jenis Pelayanan /Type of Service					Jumlah <i>Total</i>
	Niaga /Trade		Industri <i>Industries</i>	Khusus <i>Special</i>	Terminal <i>Station</i>	
	Kecil <i>Small</i>	Besar <i>Big</i>				
(1)	(6)	(7)	(8)	(9)	(10)	(11)
Banda	53	2	-	3	-	1.395
Tehoru	24	-	-	-	-	1.049
Telutih	-	-	-	-	-	-
Amahai	-	-	-	-	-	-
Kota Masohi	96	5	1	-	13	4.457
Teluk Elpaputih	-	-	-	-	-	282
Teon Nila Serua	1	1	-	-	-	634
Saparua	-	-	-	-	-	-
Saparua Timur	-	-	-	-	-	-
Nusalaut	-	-	-	-	-	-
Pulau Haruku	-	-	-	-	-	-
Salahutu	10	-	-	-	-	1.212
Leihitu	-	-	-	-	-	245
Leihitu Barat	-	-	-	-	-	-
Seram Utara	29	-	-	-	-	250
Seram Utara Barat	-	-	-	-	-	-
Seram Utara Timur Kobi	-	-	-	-	-	-
Seram Utara Timur Seti	-	-	-	-	-	243
Jumlah / Total	212	8	1	3	13	9.167

Sumber / Source : PDAM Masohi Kabupaten Maluku Tengah /

Masohi Regional Water Supply Company, Central Maluku Regency

Tabel 6.3.4 Banyaknya Konsumsi Air Minum Pada Perusahaan Daerah Air Minum Menurut Jenis Pelayanan Dirinci per Kecamatan di Kabupaten Maluku Tengah, 2018

Number of Drinking Water Consumption at Region Water Supply Company According to Type of Service Which Specified by The Districtsin Maluku Tengah Regency, 2018

Kecamatan <i>Districts</i>	Jenis Pelayanan / <i>Type of Service</i>			
	Sosial / <i>Social</i>		Rumah Tangga <i>Households</i>	Pemerintah <i>Government</i>
	Umum <i>General</i>	Khusus <i>Special</i>		
(1)	(2)	(3)	(4)	(5)
Banda	3.332	1.186	15.412	4.080
Tehoru	1.096	915	60.383	906
Telutih	-	-	-	-
Amahai	-	-	-	-
Kota Masohi	2.139	9.053	605.521	35.089
Teluk Elpapatih	-	-	16.928	9
Teon Nila Serua	287	806	102.159	1.801
Saparua	-	-	-	-
Nusalaut	-	-	-	-
Pulau Haruku	-	-	-	-
Salahutu	813	518	114.097	2.695
Leihitu	-	-	12.338	234
Leihitu Barat	-	-	-	-
Seram Utara	-	103	12.725	457
Seram Utara Barat	-	-	-	-
Seram Utara Timur Kobi	-	-	-	-
Seram Utara Timur Seti	-	-	14.973	-
Jumlah / <i>Total</i>	7.667	12.581	954.536	45.271

Lanjutan Tabel / Continued Tabel 6.3.4

Kecamatan <i>Districts</i>	Jenis Pelayanan / <i>Type of Service</i>					Jumlah <i>Total</i>
	Niaga / <i>Trade</i>		Industri <i>Industry</i>	Khusus <i>Special</i>	Terminal <i>Station</i>	
	Kecil <i>Small</i>	Besar <i>Big</i>				
(1)	(6)	(7)	(8)	(9)	(10)	(11)
Banda	9.667	599	-	247	-	180.568
Tehoru	1.738	-	-	-	-	65.038
Telutih	-	-	-	-	-	-
Amahai	-	-	-	-	-	-
Kota Masohi	14.012	2.129	1	-	1762	669.705
Teluk Elpaputih	-	-	-	-	-	16.937
Teon Nila Serua	155	152	-	-	-	105.360
Saparua	-	-	-	-	-	-
Saparua Timur	-	-	-	-	-	-
Nusalaut	-	-	-	-	-	-
Pulau Haruku	-	-	-	-	-	-
Salahutu	885	-	-	-	-	119.008
Leihitu	-	-	-	-	-	12.572
Leihitu Barat	-	-	-	-	-	-
Seram Utara	1.863	-	-	-	-	15.148
Seram Utara Barat	-	-	-	-	-	-
SUT Kobi	-	-	-	-	-	-
SUT Seti	-	-	-	-	-	14.973
Jumlah / Total	28.320	2.880	1	247	1.762	1.199.309

Sumber / Source : PDAM Masohi Kabupaten Maluku Tengah /

Masohi Regional Water Supply Company, Central Maluku Regency

Tabel 6.3.5 Banyaknya Air Minum Yang Diproduksi, Didistribusi Pada Perusahaan Daerah Air Minum Dirinci per Kecamatan di Kabupaten Maluku Tengah, 2018
Number of Water Supply Production, Distribution of Regional Water Supply Company Specified by The Districtsin Maluku Tengah Regency, 2018

Kecamatan <i>Districts</i>	Produksi <i>Production</i> (M³)	Distribusi <i>Distribution</i> (M³)
(1)	(2)	(3)
Banda	210.276	210.276
Tehoru	165.305	145.882
Telutih	-	-
Amahai	-	-
Kota Masohi	758.176	723.546
Teluk Elpaputih	60.606	51.998
Teon Nila Serua	169.212	159.312
Saparua	-	-
Saparua Timur	-	-
Nusalaut	-	-
Pulau Haruku	-	-
Salahutu	157.661	157.661
Leihitu	47.041	35.233
Leihitu Barat	-	-
Seram Utara	64.082	52.623
Seram Utara Barat	-	-
Seram Utara Timur Kobi	-	-
Seram Utara Timur Seti	26.275	26.275
Jumlah/Total	1.658.634	1.562.806

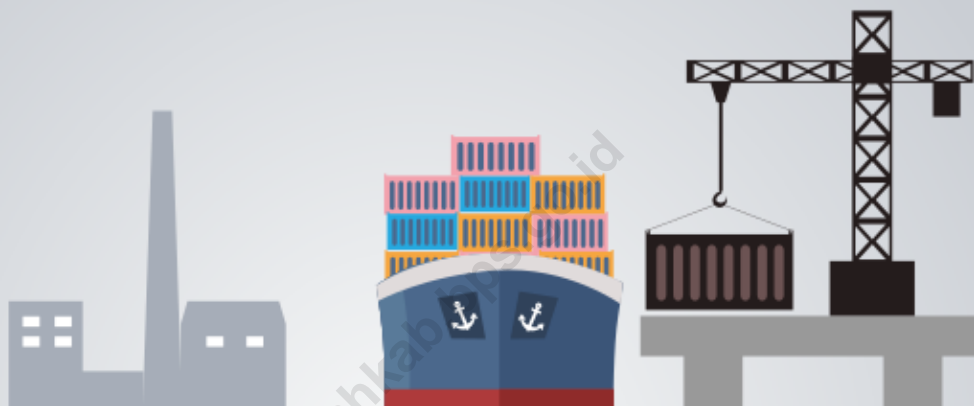
Lanjutan Tabel / *Continued Tabel 6.3.5*

Kecamatan <i>Districts</i>	Digunakan Untuk Operasi <i>For Operational</i>	Non Konsumsi <i>Non Consumption</i>
(1)	(4)	(5)
Banda	5.875	-
Tehoru	2.534	-
Telutih	-	-
Amahai	-	-
Kota Masohi	90.763	-
Teluk Elpaputih	3.500	-
Teon Nila Serua	8.500	-
Saparua	-	-
Saparua Timur	-	-
Nusalaut	-	-
Pulau Haruku	-	-
Salahutu	1.508	-
Leihitu	1.125	-
Leihitu Barat	-	-
Seram Utara	2.550	-
Seram Utara Barat	-	-
Seram Utara Timur Kobi	-	-
Seram Utara Timur Seti	825	-
Jumlah / Total	117.180	-

Sumber / Source : PDAM Masohi Kabupaten Maluku Tengah /

Masohi Regional Water Supply Company, Central Maluku Regency

<https://malukutengahkab.bps.go.id>



Tahun 2018

Perusahaan kecil **16**

Perusahaan menengah **2**

Jumlah Tenaga kerja **243**

Tahun 2017

Perusahaan kecil **164**

Perusahaan menengah **35**

Jumlah Tenaga kerja **103**

Perusahaan Mikro **96**

PENJELASAN TEKNIS

- 1 **Pelabuhan Muat** adalah pelabuhan darimana barang diangkut ke luar negeri atau diekspor.
- 2 **Negara tujuan** adalah negara tujuan akhir yang diketahui untuk barang ekspor yang dikirim ke luar negeri.
- 3 **Jenis komoditi** adalah barang ekspor yang dicatat sesuai kode *Harmonized System* (HS).

TECHNICAL NOTES

- 1 ***Port of loading*** is port where the goods are transported out of the country or exported.
- 2 ***Country of destination*** is country that is known to export goods sent abroad.
- 3 ***Type commodity*** is exported goods recorded based on *Harmonized System* (HS) code.

<https://malukutengahkab.bps.go.id>

ULASAN

Kebijakan ekspor komoditi telah menjadi kewenangan di tingkat provinsi, tidak lagi di Kabupaten

Beralih ke perusahaan, Dinas Perindustrian dan Perdagangan Kabupaten Maluku Tengah mencatat sebanyak 18 Perusahaan yang menyerap tenaga kerja sebanyak 243 orang. Terdapat 82,30 persen tenaga kerja berpendidikan SMA.

DESCRIPTION

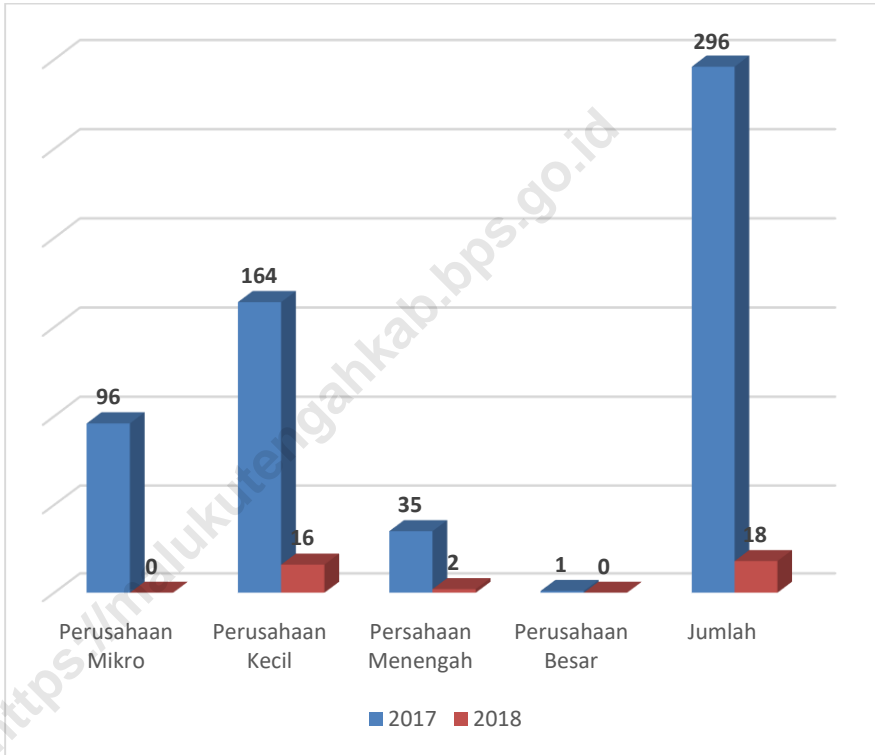
The commodity export policy has become the authority at the provincial level, no longer in the Regency

In Industrial Topic, Dinas Perindustrian dan Perdagangan recorded about 18 company with a total of 243 of labour. There is 82,30 percent of those labour is at High School Graduation.

Gambar 7
Picture

Jumlah Perusahaan Menurut Golongan Usaha Di Kabupaten Maluku Tengah, 2017 - 2018

Number of Companies by Business Scale in Central Maluku Regency, 2017-2018



Sumber / Source : Dinas Perdagangan dan Perindustrian Kabupaten Maluku Tengah / Office of Trade and Industry of Central Maluku Regency

TRADE

Tabel 7.1 Volume dan Nilai Ekspor Menurut Jenis Komoditi di Kabupaten Maluku Tengah, 2018
Volume and Value of Export by Comodityin Maluku Tengah Regency, 2018

	Jenis Komoditi <i>Comodity</i>	Volume Ekspor	Nilai FOB
		<i>Export Volume (ton)</i>	FOB Value (US \$)
		2018	2018
	(1)	(2)	(3)
1	Udang Beku	-	-
Jumlah / Total		-	-

Sumber / Source : Dinas Perdagangan dan Perindustrian Kabupaten Maluku Tengah /
Office of Trade and Industry of Central Maluku Regency

Tabel 7.2 Persentase Volume dan Nilai Ekspor Menurut Negara Tujuan di Kabupaten Maluku Tengah, 2018
Table Volume and Export Value Percentage by The Purpose Countryin Maluku Tengah Regency, 2018

Tempat/Negara Tujuan <i>Purpose Palce/Country</i>	Volume (Kilogram) <i>Volume</i>	%	Nilai (000 US\$) <i>Value (000 US\$)</i>	%
(1)	(2)	(3)	(4)	(5)
Jepang	-	-	-	-
China	-	-	-	-
2018	-	-	-	-

Sumber / Source : Dinas Perdagangan dan Perindustrian Kabupaten Maluku Tengah / *Office of Trade and Industry of Central Maluku Regency*

Tabel 7.3 Volume dan Nilai Ekspor dirinci per Bulan di Kabupaten Maluku Tengah, 2018

Table

Volume and Export Value Regency specified by Month in Maluku Tengah Regency, 2018

Bulan <i>Month</i>	Volume (Kilogram) <i>Volume</i>	%	Nilai (000 US\$) <i>Value (000 US\$)</i>	%
(1)	(2)	(3)	(4)	(5)
Januari / January	-	-	-	-
Februari / February	-	-	-	-
Maret / March	-	-	-	-
April / April	-	-	-	-
Mei / May	-	-	-	-
Juni / June	-	-	-	-
Juli / July	-	-	-	-
Agustus / August	-	-	-	-
September / September	-	-	-	-
Oktober / October	-	-	-	-
November / November	-	-	-	-
Desember / December	-	-	-	-
Jumlah/Total	-	-	-	-

Sumber / Source : Dinas Perdagangan dan Perindustrian Kabupaten Maluku Tengah /
Office of Trade and Industry of Central Maluku Regency

Tabel 7.4 Volume dan Nilai Ekspor Kabupaten Maluku Tengah Menurut Pelabuhan Laut di Kabupaten Maluku Tengah, 2018
Volume Export Value in Maluku Tengah Regency According to The Cargo Pier in Maluku Tengah Regency, 2018

Pelabuhan Muat <i>Cargo Pier</i>	Jenis Komoditi <i>Sort of Commodities</i>	Volume (Kilogram) <i>Volume</i>	%	Nilai Value <i>(000 US\$)</i>	%
(1)	(2)	(3)	(4)	(5)	(6)
Arara	Udang Beku	-	-	-	-
Jumlah/Total		-	-	-	-

Sumber / Source : Dinas Perdagangan dan Perindustrian Kabupaten Maluku Tengah /
Office of Trade and Industry of Central Maluku Regency

Tabel 7.5 Jumlah Perusahaan Perdagangan Barang dan Jasa dan Penyerapan Tenaga Kerja di Kabupaten Maluku Tengah, 2018
Number of Goods and Service Trade Company Employment Absorbtion and Investment in Maluku Tengah Regency, 2018

Tahun Year	Golongan Usaha / Endeavour Group				Jumlah Total
	Perusahaan Mikro <i>Micro Trade Company</i>	Perusahaan Kecil <i>Small Trade Company</i>	Persahaan Menengah <i>Middle Trade Company</i>	Perusahaan Besar <i>Big Trade Company</i>	
(1)	(2)	(3)	(4)	(5)	(6)
2011	151	232	32	1	265
2012	84	117	37	3	157
2013	91	167	14	-	181
2014	67	188	15	3	273
2015	76	181	12	-	269
2016	17	169	26	-	212
2017	96	164	35	1	296
2018	-	16	2	-	18

Lanjutan Tabel / Continued Tabel 7.5

Tahun Year	Tenaga Kerja / Employment				
	SD	SLTP	SLTA	S1	Jumlah Total
(1)	(7)	(8)	(9)	(10)	(11)
2013	50	220	551	14	836
2014	25	49	417	108	599
2015	111	190	400	28	729
2016	116	210	410	30	766
2017	6	10	80	7	103
2018	10	23	200	10	243

Sumber / Source : Dinas Perdagangan dan Perindustrian Kabupaten Maluku Tengah /
Office of Trade and Industry of Central Maluku Regency

<https://malukutengahkab.bps.go.id>



Tarif (rupiah)
70.000 - 4.500.000

Jumlah Hotel

2017 **116** hotel

2018 **116** hotel

Jumlah akomodasi hotel tidak mengalami penambahan dari tahun sebelumnya namun ada penambahan kamar dan tempat tidur



Kamar & Tempat Tidur

kamar

1.124

Tempat Tidur

1.640



Jumlah Objek Wisata di Kab. Maluku Tengah

Wisata Alam

52

Wisata Sejarah

70

Wisata Bahari

53

Wisata Budaya

19

Minat Khusus

6



PENJELASAN TEKNIS

1 Wisatawan mancanegara (wisman) ialah setiap pengunjung yang mengunjungi suatu negara di luar tempat tinggalnya, didorong oleh satu atau beberapa keperluan tanpa bermaksud memperoleh penghasilan di tempat yang dikunjungi dan lamanya kunjungan tersebut tidak lebih dari satu tahun (12 bulan). Definisi ini mencakup 2 (dua) kategori wisatawan mancanegara, yaitu :

- a. **Wisatawan (turis)** ialah setiap pengunjung seperti definisi di atas yang tinggal paling sedikit 24 jam, akan tetapi tidak lebih dari 1 (satu) tahun di tempat yang dikunjungi, dengan maksud antara lain: berlibur, rekreasi, olah raga, bisnis, menghadiri pertemuan, studi, dan kunjungan dengan alasan kesehatan.
- b. **Excursionist** ialah setiap pengunjung seperti definisi di atas yang tinggal kurang dari 24 jam di tempat yang dikunjungi (termasuk "Cruise passengers"). Cruise Passengers ialah setiap pengunjung yang tiba di suatu negara di mana mereka tidak menginap di akomodasi yang tersedia di negara tersebut, misalnya dengan kapal laut.

TECHNICAL NOTES

1 An International Visitor is any person visiting a country other than his usual place of residence for any reason other than for earning income in the country visited, and the length of stay is no more than one year (12 months). This definition covers two categories of foreign visitors, namely :

- a. **"Tourist"** is any visitor staying for at least 24 hours, but no more than one year, in the country visited, with the intention of visiting, and for any of these purposes: Pleasure, recreation and sports, Business, visiting friends and relatives, missions, attending meetings, conferences, visit for health reasons and study.
- b. **"Excursionist"** is any visitor staying less than 24 hours in the country visited including, "Cruise Passengers", i.e. visitors arriving in a country without staying in any accommodation available in the visited country.

- 2 **Rata-rata lama tinggal** adalah rata-rata waktu tinggal wisatawan mancanegara di Indonesia untuk satu kali kunjungan.
 - 3 **Usaha penyediaan akomodasi** adalah usaha yang menyediakan pelayanan penginapan yang dapat dilengkapi dengan pelayanan pariwisata lainnya. Usaha penyediaan akomodasi dapat berupa hotel, vila, pondok wisata, bumi perkemahan, persinggahan karavan, dan akomodasi lainnya yang digunakan untuk tujuan pariwisata.
 - 4 **Hotel** adalah penyediaan akomodasi secara harian berupa kamar-kamar di dalam satu bangunan yang dapat dilengkapi dengan jasa pelayanan makan dan minum, kegiatan hiburan dan atau fasilitas lainnya. Hotel terdiri dari hotel berbintang dan hotel non-bintang.
 - 5 **Hotel bintang** adalah usaha penyediaan jasa pelayanan penginapan, makan minum serta jasa lainnya bagi umum dengan menggunakan sebagian atau seluruh bangunan. Usaha ini dikelola secara komersial serta memenuhi ketentuan persyaratan sebagai hotel bintang (termasuk berlian) yang ditetapkan dalam surat keputusan instansi yang membinanya. Misalnya hotel bintang lima, hotel bintang empat dan seterusnya.
 - 6 **Tingkat penghunian kamar hotel** adalah persentase banyaknya malam kamar yang dihuni terhadap banyaknya malam kamar yang tersedia.
- 2 **Average length of stay** is the average stay duration of foreign visitor in Indonesia for one trip.
 - 3 **The business of providing accommodation** is a business that provides specialty services that can be equipped with other tourism services. It includes hotel, villa, cottage, camping, caravan stop, and other accommodation that are used for tourism purposes.
 - 4 **Hotel** is a daily supply of accommodation rooms within a building which can be equipped with eating and drinking services, entertainment activities and/or other facilities. Hotel consists of a classified hotel and a non-classified hotel.
 - 5 **A star hotel** is the business of providing an accommodation, eating and drinking as well as other services for the public by using a building or a part of a building. It is managed commercially and meets specified requirements as a star hotel (including diamonds) set forth in the decree of fostering agency. For example, five star hotel, four star hotel, and so on.
 - 6 **Room occupancy rate** is the number of room-nights occupied divided by the number of room-nights available, multiplied by 100 percent.

- 7 Rata-rata lamanya tamu menginap** adalah banyaknya malam tempat tidur yang terpakai (malam tamu) dengan banyaknya tamu yang menginap di hotel atau akomodasi lainnya.
- 7 *Average length of stay*** is the number of bed-nights used (guest night) divided by the number of guests coming to spend the night at the accommodation.

<https://malukutengahkab.bps.go.id>

ULASAN

Sebagai wilayah yang kaya dengan sumber daya alam dan didukung dengan pembangunan yang semakin meningkat telah membuat banyak orang tertarik untuk datang ke wilayah Kabupaten Maluku Tengah. Hal ini mendorong tumbuhnya usaha perhotelan/penginapan. Sampai dengan tahun 2018 telah ada 116 hotel/penginapan dengan jumlah kamar yang tersedia sebanyak 1.124 buah. Dengan banyaknya hotel/penginapan maka tarif menginap ikut bervariasi dari Rp. 70.000.-/malam s.d. Rp.5.950.000.-/malam

Kabupaten Maluku Tengah merupakan daerah dengan potensi wisata yang cukup besar. Pada tahun 2018, Dinas Kebudayaan dan Pariwisata Kabupaten Maluku Tengah mencatat sebanyak 200 objek wisata yang tersebar di kabupaten maluku tengah. Terdapat 35 persen merupakan objek wisata bersejarah; 26,5 persen merupakan objek wisata bahari; 26 persen objek wisata alam; 9,50 persen objek budaya dan 6 persen objek minat khusus.

DESCRIPTION

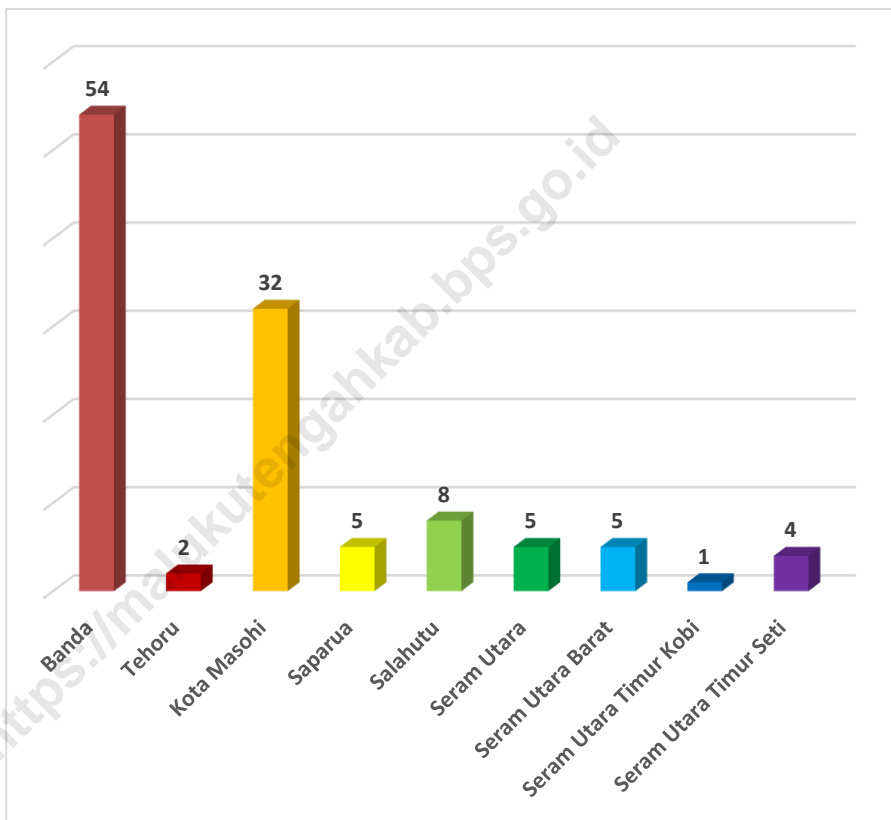
As a region with abundant natural resources and continual development, Maluku Tengah attracts many people to come and see this region. This condition supports hotels and inn business to grow up larger. Up until 2018, 116 hotels with 1.124 rooms available. The tariffs vary from Rp. 70.000.-/night until. Rp.5.950.000.-/night

Maluku Tengah Regency is a region with a great tourism potential. In 2018, Tourism and Culture Office recorded as much as 200 tourist destination. 35 percent are historic tourist attractions; 26.5 percent are marine tourism objects; 26 percent of natural attractions; 9.50 percent cultural objects and 6 percent special interest objects.

Gambar 8
Picture

Jumlah Hotel Menurut Kecamatan di Kabupaten Maluku Tengah, 2018

Number of Hotel by Districts in Maluku Tengah Regency, 2018



Sumber/Source: Dinas Pariwisata, Kepemudaan dan Olahraga Kabupaten Maluku Tengah /
Office of Tourism, Youth and Sports, Central Maluku Regency

8.1 HOTEL/HOTEL

Tabel 8.1.1 Jumlah Akomodasi Hotel Menurut Kecamatan di Kabupaten Maluku Tengah, 2017 - 2018
Number of Hotel Accomodations by Districtsin Maluku Tengah Regency, 2017 - 2018

	Kecamatan <i>Districts</i>	Hotel <i>Hotels</i>		Kamar <i>Rooms</i>		Tempat Tidur <i>Beds</i>	
		2017	2018	2017	2018	2017	2018
	(1)	(2)	(3)	(4)	(5)	(6)	(7)
1.	Banda	54	54	265	268	483	500
2.	Tehoru	2	2	6	6	12	12
3.	Telutih	-	-	-	-	-	-
4.	Amahai	-	-	-	-	-	-
5.	Kota Masohi	32	32	479	479	579	579
6.	Teluk Elpaputih	-	-	-	-	-	-
7.	Teon Nila Serua	-	-	-	-	-	-
8.	Saparua	5	5	49	53	90	96
9.	Nusalaut	-	-	-	-	-	-
10.	Saparua Timur	-	-	-	-	-	-
11.	Pulau Haruku	-	-	-	-	-	-
12.	Salahutu	8	8	149	149	218	218
13.	Leihitu	-	-	-	-	-	-
14.	Leihitu Barat	-	-	-	-	-	-
15.	Seram Utara	5	5	81	81	110	110
16.	Seram Utara Barat	5	5	33	33	33	33
17.	Seram Utara Timur Kobi	1	1	12	12	24	24
18.	Seram Utara Timur Seti	4	4	43	43	68	68
	Jumlah/Total	116	116	1.117	1.124	1.617	1.640

Catatan / Note : *) = Silahkan kunjungi sumber terkait untuk mendapatkan data lengkap / Please visit the related resources to get the complete data

Sumber / Source : Dinas Pariwisata, Kepemudaan dan Olahraga Kabupaten Maluku Tengah /
Office of Tourism, Youth and Sports, Central Maluku Regency

Tabel 8.1.2 Nama, Jumlah Kamar, dan Tarif Hotel di Kabupaten Maluku Tengah, 2018

Table Name, Number of Rooms, and Hotels Tariff in Maluku Tengah Regency, 2018

Nama Hotel <i>Name of Hotel</i>	Jumlah Kamar <i>Number of Rooms</i>	Jumlah Tempat Tidur <i>Number of Beds</i>	Tarif Kamar (Rp) / <i>Room Tariff (Rp)</i>	
			Minimum <i>Minimum</i>	Maksimum <i>Maximum</i>
(1)	(2)	(3)	(4)	(5)
Hotel Non Bintang				
Banda				
Hotel Maulana	13	26	250 000	500 000
Hotel Laguna Inn	10	20	250 000	250 000
Hotel Cilu Bintang Estate	10	20	450 000	850 000
New Selecta Hotel	14	20	250 000	500 000
Penginapan Gamalama	11	20	225 000	225 000
Penginapan Delfika I	8	16	200 000	300 000
Penginapan Delfika II	6	12	200 000	300 000
Penginapan Vita	7	12	135 000	135 000
Penginapan Bintang Laut	8	16	200 000	250 000
Penginapan Mutiara	4	8	180 000	200 000
Penginapan Nutmeg Tree	4	8	200 000	400 000
Penginapan Pantai Nassau	6	9	225 000	225 000
Penginapan Babussalam	8	16	150 000	200 000
Penginapan Eldorado	9	12	150 000	250 000
Penginapan Beatrix	4	8	200 000	250 000
Penginapan Wisata Rosmina	5	10	100 000	100 000
Penginapan Flamboyan	8	12	125 000	150 000
Home Stay Florida	3	5	150 000	150 000
Home Stay La Inta	4	8	125 000	150 000
Home Stay Mawar	3	6	125 000	125 000
Home Stay Ratu Wisata	4	8	125 000	125 000
Home Stay Rida	4	8	125 000	125 000
Home Stay Leiden	3	6	125 000	125 000
Home Stay Nailaka	3	6	125 000	150 000
Home Stay Manhattan 1	3	6	125 000	150 000
Home Stay Manhattan 2	3	6	125 000	150 000

Lanjutan Tabel / Continued Tabel 8.1.2

Nama Hotel <i>Name of Hotel</i>	Jumlah Kamar	Jumlah Tempat Tidur	Tarif Kamar (Rp) / Room Tarif (Rp)	
	<i>Number of Rooms</i>	<i>Number of Beds</i>	Minimum <i>Minimum</i>	Maksimum <i>Maximum</i>
(1)	(2)	(3)	(4)	(5)
Home Stay Vitalia 1	6	12	125 000	150 000
Home Stay Vitalia 2	4	8	150 000	150 000
Home Stay Vitalia 3	4	8	150 000	150 000
Home Stay Tiara	2	4	150 000	150 000
Home Stay Mata Bambu 1	3	6	150 000	150 000
Home Stay Mata Bambu 2	3	6	150 000	150 000
Home Stay Sarah 1	2	4	150 000	150 000
Home Stay Sarah 2	2	4	150 000	150 000
Home Stay Dua Teratai	3	6	150 000	150 000
Home Stay Hatta Bungalouw	4	8	150 000	150 000
Home Stay Teras Kelapa	4	8	150 000	150 000
Home Stay Bintang Agung	3	6	150 000	150 000
Home Stay Bunga Karang	3	6	150 000	150 000
Home Stay Kanari Bungalouw 1	2	4	150 000	150 000
Home Stay Kanari Bungalouw 2	2	4	150 000	150 000
Home Stay Bakkarey	4	8	150 000	150 000
Penginapan Budi	4	8	200 000	200 000
Home Stay Sehati	3	6	200 000	200 000
Home Stay Terapung	3	6	150 000	150 000
Home Stay Melena	4	8	200 000	200 000
Home Stay Ardy	7	12	125 000	125 000
Home Stay Green Peach	10	14	125 000	125 000
Home Stay Green Coconut	4	8	150 000	150 000
Home Stay Water freden	2	4	125 000	125 000
Home Stay Refence II	2	4	125 000	125 000
Home Stay Welvaren	2	4	150 000	150 000
Home Stay C.D.S Bungalouw	6	10	250 000	250 000
Home Stay Putri Beach II	5	10	150 000	150 000
Tehoru				
Penginapan Bahari	3	6	150 000	150 000
Penginapan Minang	3	6	150 000	150 000

Lanjutan Tabel / Continued Tabel 8.1.2

Nama Hotel <i>Name of Hotel</i>	Jumlah Kamar <i>Number of Rooms</i>	Jumlah Tempat Tidur <i>Number of Beds</i>	Tarif Kamar (Rp) / <i>Room Tariff (Rp)</i>	
			Minimum <i>Minimum</i>	Maksimum <i>Maximum</i>
(1)	(2)	(3)	(4)	(5)
Masohi				
Hotel Isabela	37	46	200 000	250 000
Penginapan Arisandi	18	36	150 000	200 000
Penginapan Nusa Ina	10	20	200 000	250 000
Penginapan Mujur	10	10	150 000	200 000
Penginapan Raudathul Hikmah I	6	8	225 000	250 000
Penginapan Raudathul Hikmah II	5	8	225 000	250 000
Hotel New Lelemuku	25	40	200 000	250 000
Penginapan Irene	36	43	150 000	200 000
Penginapan Singapore	17	29	200 000	250 000
Penginapan Telaga Kasih	10	11	150 000	200 000
Hotel Lulu	15	22	225 000	250 000
Penginapan Lulu	11	15	100 000	150 000
Hotel Onemay	35	60	200 000	250 000
Penginapan Umuriyah	12	18	150 000	200 000
Penginapan Astrid	9	9	200 000	250 000
Penginapan Samudera	10	11	150 000	200 000
Penginapan Jabal Rahma	14	17	225 000	250 000
Penginapan Ratu Balqis	9	9	100 000	150 000
Hotel Sinar	20	23	200 000	250 000
Penginapan Tiara	10	13	150 000	200 000
Jasa Hotel	20	24	200 000	250 000
Penginapan Fitrah	6	8	150 000	200 000
Hotel Diyanti	11	15	225 000	250 000
Hotel Muzdalifah	22	22	75 000	150 000
Penginapan Nusahanata	6	8	200 000	250 000
Penginapan Sinar Lombe	8	8	150 000	200 000
Penginapan Wangi-Wangi	20	23	200 000	250 000
Penginapan Raudhatul Jannah	6	10	150 000	200 000
Paparisa Gasing	12	16	225 000	250 000

Lanjutan Tabel / Continued Tabel 8.1.2

Nama Hotel <i>Name of Hotel</i>	Jumlah Kamar <i>Number of Rooms</i>	Jumlah Tempat Tidur <i>Number of Beds</i>	Tarif Kamar (Rp) / <i>Room Tarif (Rp)</i>	
			Minimum <i>Minimum</i>	Maksimum <i>Maximum</i>
(1)	(2)	(3)	(4)	(5)
Penginapan Ina Marina	16	18	175 000	225 000
Penginapan Lounussa Beach	18	22	200 000	300 000
Penginapan Rizal	15	17	90 000	150 000
Saparua				
Penginapan Duurstede	7	14	150 000	200 000
Penginapan Lease Indah	15	30	150 000	200 000
Penginapan Perdana	15	28	200 000	300 000
Penginapan Mandiri	12	18	200 000	300 000
Penginapan Puncak Haria	4	6	300 000	350 000
Salahutu				
The Natsepa	92	-	1 325 000	5 950 000
Penginapan Baguala Resort	-	-	800 000	1 500 000
Penginapan Holiday Beer	10	-	150 000	300 000
Penginapan Salam	6	-	75 000	100 000
Lunterseboer	4	-	150 000	300 000
Penginapan Suli Indah	26	-	200 000	350 000
Penginapan Hunimua Indah	11	-	100 000	250 000
Seram Utara				
Penginapan Paparisa Bahari	14	22	70 000	70 000
Penginapan Vitri	9	14	125 000	180 000
Roneela Cotage	16	16	750 000	750 000
Penginapan Lisar Bahari	33	42	300 000	300 000
Onina Munain Resort	9	16	300 000	300 000
Seram Utara Barat				
Penginapan Salsabila	6	6	300 000	300 000
Penginapan Psir Putih	5	5	300 000	300 000
Penginapan Adi Dewi	8	8	300 000	300 000
Penginapan Al Amin	6	6	150 000	200 000
Penginapan Musdalifa	8	8	250 000	300 000

Lanjutan Tabel / Continued Tabel 8.1.2

Nama Hotel <i>Name of Hotel</i>	Jumlah Kamar <i>Number of Rooms</i>	Jumlah Tempat Tidur <i>Number of Beds</i>	Tarif Kamar (Rp) / <i>Room Tarif (Rp)</i>	
			Minimum <i>Minimum</i>	Maksimum <i>Maximum</i>
(1)	(2)	(3)	(4)	(5)
Seram Utara Timur Seti				
Penginapan Sederhana	8	8	150 000	200 000
Penginapan Juwita	15	25	175 000	200 000
Penginapan Tri Werda	10	20	150 000	200 000
Penginapan Pohon Cinta	10	15	150 000	200 000
Seram Utara Timur Kobi				
Penginapan Gren Kopi	12	24	150 000	200 000

Sumber / Source : Dinas Pariwisata, Kepemudaan dan Olahraga Kab. Maluku Tengah

8.2 PARIWISATA/TOURISM

Tabel 8.2.1 Jumlah Objek Wisata Menurut Kecamatan di Kabupaten Maluku Tengah, 2017
Number of Destination by Districtsin Maluku Tengah Regency, 2017

Kecamatan <i>Districts</i>	Alam <i>Nature</i>	Sejarah <i>Historical</i>	Bahari <i>Marine</i>	Budaya <i>Culture</i>	Minat	
					Khusus <i>Special</i>	Jumlah <i>Total</i>
(1)	(2)	(3)	(4)	(5)	(6)	(7)
1. Banda	2	22	13	4	3	44
2. Tehoru	6	1	4	1	-	12
3. Telutih	-	-	-	-	-	-
4. Amahai	8	3	2	3	-	16
5. Kota Masohi	-	3	-	-	-	3
6. Teluk Elpaputih	1	-	1	-	-	2
7. Teon Nila Serua	-	-	-	-	-	-
8. Saparua	1	8	4	1	1	15
9. Nusalaut	4	10	3	-	1	18
10. Saparua Timur	1	7	3	2	-	12
11. Pulau Haruku	1	7	3	4	-	15
12. Salahutu	9	-	6	-	1	16
13. Leihitu	3	6	4	1	-	14
14. Leihitu Barat	5	1	2	-	-	8
15. Seram Utara	8	-	3	1	-	12
16. SUB	3	2	4	-	-	9
17. Seram Utara Timur Kobi	-	-	1	1	-	2
18. Seram Utara Timur Seti	-	-	-	1	-	1
Jumlah/Total	52	70	53	19	6	200

Sumber / Source : Dinas Pariwisata, Kepemudaan dan Olahraga Kabupaten Maluku Tengah /
Office of Tourism, Youth and Sports, Central Maluku Regency

Tabel 8.2.2 Nama Objek Wisata Kabupaten Maluku Tengah Menurut Kecamatan di Kabupaten Maluku Tengah, 2017
Number of Destination in Maluku Tengah Regency by Districts in Maluku Tengah Regency, 2017

Kecamatan Districts	Objek Wisata /Destination			
	Lokasi Location	Nama Name	Jenis Type	
(1)	(2)	(3)	(4)	
Banda	Dwi Warna	Istana Mini	<i>Sejarah</i>	
		Rumah Bung Hatta	<i>Sejarah</i>	
		Patung Wiliem III	<i>Sejarah</i>	
		Rumah Residen Belanda	<i>Sejarah</i>	
		Rumah Dr.Cipto Mangun Kusumo	<i>Sejarah</i>	
		Monumen Perigi Rantai	<i>Sejarah</i>	
	Nusantara	Gereja Tua Banda	<i>Sejarah</i>	
		Rumah Budaya	<i>Budaya</i>	
		Rumah Syahrir	<i>Sejarah</i>	
		Benteng Belgica	<i>Sejarah</i>	
		Benteng Nassau	<i>Sejarah</i>	
		The House Of Captain Collo	<i>Sejarah</i>	
		Museum Budaya	<i>Budaya</i>	
		Koleksi Peninggalan Sultan Syahrir	<i>Budaya</i>	
		Koleksi Peninggalan I. K. Soemantri	<i>Budaya</i>	
		Pusat Selam Taman Laut	<i>Minat khusus</i>	
		Taman Laut Tita Lama	<i>Bahari</i>	
		Naira	Taman Laut Banda	<i>Bahari</i>
	Lonthoir		Benteng Holandia	<i>Sejarah</i>
			Sumur Tua	<i>Sejarah</i>
		Kota Marak	<i>Sejarah</i>	
		Batu Berdarah	<i>Sejarah</i>	
		Rumah Perkenir	<i>Sejarah</i>	
		Kubur Satu Jengkal	<i>Sejarah</i>	
	Pulau G. Api	Mesjid Tua Kota Marak	<i>Sejarah</i>	
		Mata Air Cilu Bintang	<i>Alam</i>	
		Pantai Namulu	<i>Bahari</i>	
		Taman Laut Batu Belanda	<i>Bahari</i>	
		Gunung Api Banda	<i>Alam</i>	
		Des Alwi Coral Map	<i>Bahari</i>	
		Lava Flouw	<i>Bahari</i>	
	Merdeka	Pantai Malole	<i>Bahari</i>	
		Gunung Papan Berek	<i>Minat Khusus</i>	

Lanjutan Tabel / Continued Tabel 8.2.2

Kecamatan <i>Districts</i>	Objek Wisata / Destination		
	Lokasi <i>Location</i>	Nama <i>Name</i>	Jenis <i>Type</i>
(1)	(2)	(3)	(4)
Banda	Pulau Hata	Pantai Kampung Lama	<i>Bahari</i>
		Goa Bawah Laut	<i>Bahari</i>
	Selamon	Tanjung Burang	<i>Minat Khusus</i>
		Pantai Timraru	<i>Bahari</i>
	Banda Besar	Taman Laut Namulu	<i>Bahari</i>
		Taman Laut Mali	<i>Bahari</i>
	Pulau Ai	Benteng Revange	<i>Sejarah</i>
		Rumah Perkenir Welvaren	<i>Sejarah</i>
	Pulau Run	Pulau Nailaka	<i>Bahari</i>
		Raja Wali	<i>Sejarah</i>
Waer	Benteng Concordia	<i>Sejarah</i>	
Tehoru	Tehoru	Sumber Air Panas	<i>Alam</i>
		Pantai Soplesy	<i>Bahari</i>
		Pantai Mahu	<i>Bahari</i>
		Algap	<i>Sejarah</i>
		Air Terjun	<i>Alam</i>
	Haya	Pantai Kaca	<i>Bahari</i>
		Taman Laut Haya	<i>Bahari</i>
		Goa Haya	<i>Alam</i>
	Piliana	Danau Binaya	<i>Alam</i>
		Suku Asli Piliana	<i>Budaya</i>
Hatu	Kali Jodoh	<i>Alam</i>	
	Danau Tebing Makariki	<i>Alam</i>	
Amahai	Amahai	Pantai Koako	<i>Bahari</i>
		Kolam Air Kawa	<i>Alam</i>
		Benteng Titaley	<i>Sejarah</i>
		Benteng Haderwijk	<i>Sejarah</i>
		Goa Haopinalo	<i>Sejarah</i>
		Bukit Karai	<i>Alam</i>
		Eko Wisata Mangrove	<i>Alam</i>
		Zoo Park	<i>Alam</i>
	Art Garden	<i>Alam</i>	
	Soahuku	Museum Mini	<i>Budaya</i>
Rutah	Pantai Rutah	<i>Bahari</i>	
Tamilou	Air Terjun Tamilou	<i>Alam</i>	

Lanjutan Tabel / *Continued Tabel 8.2.2*

Kecamatan <i>Districts</i>	Objek Wisata / <i>Destination</i>			
	Lokasi <i>Location</i>	Nama <i>Name</i>	Jenis <i>Type</i>	
(1)	(2)	(3)	(4)	
Amahai	Tamilou	Goa Akohy	<i>Alam</i>	
	Sepa	Dusun Bonara	<i>Budaya</i>	
	Wasia Sanahu	Air Panas	<i>Alam</i>	
	Km 9	Suku Noaulu	<i>Budaya</i>	
Teluk Elpapatih	Tananahu	Pantai Waipapa	<i>Bahari</i>	
	Wasia Sanahu	Air Panas	<i>Alam</i>	
K. Masohi	Masohi	Tugu Pamahanunusa	<i>Sejarah</i>	
		Bak Jepang	<i>Sejarah</i>	
		Pohon Beringin	<i>Sejarah</i>	
Saparua	Saparua	Benteng Duerstede	<i>Sejarah</i>	
		Gunung Perkedel	<i>Sejarah</i>	
		Gunung Saniri	<i>Sejarah</i>	
	Paperu	Pantai Waisisil	<i>Sejarah</i>	
		Air Laimu	<i>Sejarah</i>	
		Perigi Tua (Bunga Rone)	<i>Sejarah</i>	
		Pantai Wallo	<i>Bahari</i>	
	Haria	Monumen Perang Pattimura	<i>Sejarah</i>	
		Pantai Lainno	<i>Bahari</i>	
		Pakaian Parang Pattimura	<i>Sejarah</i>	
		Taman Wisata Batu Pintu	<i>Minat Khusus</i>	
		Baileo Haria	<i>Budaya</i>	
	Kulur	Pantai Umeputy	<i>Bahari</i>	
		Goa 7 Putri /Putri Lessy	<i>Alam</i>	
	Saparua Timur	Porto	Pantai Sirsaoni	<i>Bahari</i>
		Siri Sori	Pantai Wahrenahia	<i>Bahari</i>
Siri Sori Islam		Parang & Salawaku Said Perintah	<i>Sejarah</i>	
Ouw		Kerajinan Keramik	<i>Budaya</i>	
		Goa Liaano	<i>Alam</i>	
		Pantai Motoni	<i>Bahari</i>	
Tuhaha		Pantai Nukawoni	<i>Bahari</i>	
		Benteng Portogis	<i>Sejarah</i>	
		Air Ternate	<i>Sejarah</i>	
		Iha	Gunung Amihal	<i>Sejarah</i>
	Nolloth	Gereja Tua Bait Allah	<i>Sejarah</i>	
Nusalaut	Sila	Benteng Baverwijk	<i>Sejarah</i>	
		Air Panas Sila	<i>Alam</i>	
		Gereja Tua Ebenhaizer	<i>Sejarah</i>	

Lanjutan Tabel / Continued Tabel 8.2.2

Kecamatan Districts	Objek Wisata / Destination		
	Lokasi Location	Nama Name	Jenis Type
(1)	(2)	(3)	(4)
Nusalaut	Sila	Sekolah Tua Sila	Sejarah
	Ameth	Gereja Tua Beth Eden	Sejarah
		Taman Laut Ameth	Minat Khusus
		Pantai Waiselano	Bahari
	Titawaai	Pantai Siri Mata	Bahari
		Mata Air Waiputih	Sejarah
		Sagu Kasiang (Kerdil)	Sejarah
		Perigi Tujuh	Sejarah
	Nalahia	Goa Kaluyu	Alam
		Air Panas Nalahia	Alam
	Abubu	Monumen Christina Martha Tia Hahu	Sejarah
		Danau Riul	Alam
		Pantai Ume	Bahari
	Akoon	Batu Kapal	Sejarah
		Pusat Pulau Nusalaut	Sejarah
P. Haruku	Haruku	Benteng New Selandia	Sejarah
		Rumah Kewang	Budaya
		Monumen Mr.J.Latuharhari	Sejarah
		Mariam Tua	Sejarah
	Oma	Air Panas Oma	Alam
		Patita Adat	Budaya
	Pelauw	Pantai Namaseru	Bahari
		Benteng New Horn	Sejarah
		Upacara Maatenu	Budaya
	Rohomoni	Masjid Tua Hatulesy	Sejarah
		Benteng Alaska	Sejarah
		Rumah Raja Sangaji	Budaya
	Kabau	Gunung Benteng Alaka	Sejarah
	Kailolo	Pantai Wairiang	Bahari
	Hulaliu	Pantai Yanani	Bahari
Salahutu	Suli	Pantai Natsepa	Bahari
		Pantai Sopapei	Alam
	Tial	Pantai Pasir Panjang	Bahari
	Tulehu	Kolam Morea Wailatu	Alam
		Air Panas Hatuasa	Alam
	Air Panas Urpaiti	Alam	

Lanjutan Tabel / *Continued Tabel 8.2.2*

Kecamatan Districts	Objek Wisata / <i>Destination</i>			
	Lokasi <i>Location</i>	Nama <i>Name</i>	Jenis <i>Type</i>	
(1)	(2)	(3)	(4)	
Salahutu	Tulehu	Pantai Batu Kuda	<i>Bahari</i>	
		Batu Lompa	<i>Bahari</i>	
	Waai	Kolam Morea Waisalaka	<i>Alam</i>	
		Taman Laut P.Pombo	<i>Minat Khusus</i>	
		Pulau Pombo	<i>Alam</i>	
		Air Terjun Tasoi	<i>Alam</i>	
		Gunung Salahutu	<i>Alam</i>	
		Pantai Tanese	<i>Bahari</i>	
	Liang	Rumah Pohon	<i>Alam</i>	
		Pantai Hunimua	<i>Bahari</i>	
Leihitu	Hila	Benteng Amsterdam	<i>Sejarah</i>	
		Pantai Manuala	<i>Bahari</i>	
	Kaitetu	Masjit Tua Waopauw	<i>Sejarah</i>	
		Asilulu	Batu Lubang	<i>Alam</i>
	Morela	Pulau Tiga	<i>Bahari</i>	
		Benteng Wawane	<i>Sejarah</i>	
		Benteng Kapahaha	<i>Sejarah</i>	
		Taman Laut Tj.Setan	<i>Bahari</i>	
		Semut Warna	<i>Alam</i>	
		Pantai Lubang Buaya	<i>Bahari</i>	
	Hitu	Kuburan Portugis	<i>Sejarah</i>	
		Kerajaan Tua Hitu	<i>Sejarah</i>	
Mamala	Pukul Sapu	<i>Budaya</i>		
	Ureng	Air Terjun Waimananahu	<i>Alam</i>	
Leihitu Barat	Larike	Benteng Roterdam	<i>Sejarah</i>	
		Batu Layar	<i>Alam</i>	
		Kolam Morea	<i>Alam</i>	
		Pantai Pancuran Kuning	<i>Bahari</i>	
	Wakasih	Batu Suanggi	<i>Alam</i>	
		Lilibooi	Pantai Batu Kapal	<i>Bahari</i>
	Negeri Lima	Alang	Pantai Pasir Putih	<i>Alam</i>
			Danau Waiela	<i>Alam</i>
Seram Utara	Wahai	Taman Nasional Manusela	<i>Alam</i>	
		Sawai	Pantai Sawai	<i>Bahari</i>
	Sawai	Taman Laut Sawai	<i>Bahari</i>	
		Benteng Karang	<i>Alam</i>	
		Pantai Ora	<i>Bahari</i>	
	Sungai Salawai	<i>Alam</i>		

Lanjutan Tabel / Continued Tabel 8.2.2

Kecamatan Districts	Objek Wisata / Destination		
	Lokasi Location	Nama Name	Jenis Type
(1)	(2)	(3)	(4)
Seram Utara	Sawai	Tanjung Batu Supu	Alam
		Pulau Raja P.Sawai P.Manu	Alam
		Air Belanda	Alam
		Penangkaran Satwa Aves	Alam
	Huauulu	Suku Huauulu	Budaya
	Pasahari / Arara	Lokasi Tambak Udang	Alam
Seram Utara	Kobi Sadar	Pantai Kobi Sadar	Bahari
Timur Kobi	Maneo	Suku Mausu Ane	Budaya
Seram Utara Timur Seti	Aketeranate	Suku Auswan /Orang Kerdil	Budaya
Seram Utara Barat	Pasanea	Pulau Tujuh	Bahari
	Gale Gale	Danau Telaga Putri	Alam
		Pantai Jepang	Bahari
		Goa Alam	Alam
	Labuan	Perigi Keramat	Sejarah
		Pantai Labuan	Bahari
	Latea	Bekas Masjid Tua	Sejarah
	Saleman	Goa Lusiala	Alam
		Pantai Ora	Bahari

Sumber / Source : Dinas Pariwisata, Kepemudaan dan Olahraga
Kabupaten Maluku Tengah /
Office of Tourism, Youth and Sports, Central Maluku Regency

Panjang jalan menurut Pemerintah yang berwenang mengelolanya



Jumlah Kendaraan Bermotor yang Terdaftar dan Surat Izin Mengemudi.



Kendaraan Umum 480

Kendaraan Dinas 986

Kendaraan bukan Umum 10.438

GOLONGAN
KENDARAAN

A Umum 74
Biasa 1.638

BI Umum 274
Biasa 172

B II Umum 38
Biasa 15

C 6.437



PENJELASAN TEKNIS

- 1 **Kendaraan bermotor** adalah setiap kendaraan yang digerakkan oleh peralatan teknik yang ada pada kendaraan tersebut, biasanya digunakan untuk angkutan orang atau barang di atas jalan raya selain kendaraan yang berjalan di atas rel. Kendaraan bermotor yang dicatat adalah semua jenis kendaraan kecuali kendaraan bermotor TNI/Polri dan Korps Diplomatik.
- 2 **Mobil penumpang** adalah setiap kendaraan bermotor yang dilengkapi dengan tempat duduk untuk sebanyak-banyaknya delapan orang, tidak termasuk tempat duduk untuk pengemudi, baik dilengkapi atau tidak dilengkapi bagasi.
- 3 **Mobil bis** adalah setiap kendaraan bermotor yang dilengkapi dengan tempat duduk untuk lebih dari delapan orang, tidak termasuk tempat duduk untuk pengemudi, baik dilengkapi atau tidak dilengkapi bagasi.
- 4 **Lain-lain Pendapatan yang Sah** adalah pendapatan lainnya dari pemerintah pusat dan atau dari instansi pusat, serta dari daerah lainnya.
- 5 **Mobil truk** adalah setiap kendaraan bermotor yang digunakan untuk angkutan barang, selain mobil penumpang, mobil bis dan kendaraan bermotor roda dua.
- 6 **Kereta api** adalah kendaraan dengan tenaga gerak (listrik, diesel atau tenaga uap) yang

TECHNICAL NOTES

- 1 **Motor vehicles** are any kind of vehicles motorized by machine set up in those vehicles, they are usually used for transporting peoples or goods on roads except vehicles moving along a railway line. The data cover all kinds of motor vehicles except those belong to Indonesia Army Force Indonesian State Police and Diplomatic Corps.
- 2 **Passenger cars** are any motor vehicles with no more than eight seats, excluding seat for driver, it can be with or without hoot.
- 3 **Buses** are large passenger cars having seats for more than eight passengers, excluding seat for driver, it can be with or without hoot.
- 4 **Other Legal Revenue** is other income that coming from the central government and or from the central agencies, as well as from other local government.
- 5 **Trucks** are any motor vehicles used to transport goods excluding passenger cars, buses, and motorcycles.
- 6 **Train** is a coach or a number of coaches joined together, moving along a railway line. It

- berjalan sendiri maupun dirangkaikan dengan kendaraan lain, yang akan atau sedang bergerak di atas rel, terdiri dari kereta penumpang dan kereta barang.
- 7 Kilometer penumpang** adalah jumlah kilometer dari semua penumpang yang berangkat. Besaran ini merupakan penjumlahan jarak asal tujuan masing-masing penumpang.
- 7 Passenger kilometer** is total kilometers of all departing passenger. This measurement is the sum of distance between the place of origin and the place of destination taken by all passengers.
- 8 Rata-rata jarak perjalanan per penumpang** adalah rata-rata yang ditempuh oleh setiap penumpang, atau jumlah kilometer penumpang dibagi dengan jumlah penumpang berangkat.
- 8 Mean distance of journey per passenger** is mean distance taken by each passenger or total of passenger-kilometer divided by the number of departing passengers.
- 9 Kilometer ton** adalah jumlah kilometer semua ton yang diangkut. Besaran ini merupakan hasil penjumlahan jarak asal tujuan masing-masing barang dalam ton.
- 9 Ton-kilometer** is total kilometer of all cargoes carried. This is the sum of distance from area of origin to area of destination for each ton of cargoes.
- 10 Rata-rata jarak angkut barang** adalah rata-rata jarak yang ditempuh oleh setiap ton barang atau jumlah kilometer ton dibagi dengan ton dimuat.
- 10 Mean distance of cargoes loaded** is mean distance of each ton of cargoes loaded or total ton-kilometer divided by total ton of cargoes loaded.
- 11 Kunjungan kapal** adalah kapal yang datang di pelabuhan baik untuk berlabuh di perairan maupun bersandar di dermaga
- 11 Ship call** is a ship arriving at a port either for mooring or berthing.
- 12 Gross Ton (GT)** adalah volume ruangan kapal dalam m³, kecuali terowongan, lubang poros baling-baling, tempat jangkar, dan alas ganda.
- 12 Gross Ton (GT)** is total volume of all room in a ship (m³), excluding the volume of tunnel, the axle of propellers, the anchor, and the chain locker.
- 13 Sertifikat Operator Pesawat Udara** adalah tanda bukti terpenuhinya standar dan
- 13 Aircraft Operator Certificate (AOC)** is clearance of compliance to the standards

- prosedur dalam pengoperasian pesawat udara oleh perusahaan angkutan udara niaga.
- 14 Sertifikat Pengoperasian Pesawat Udara** adalah tanda bukti terpenuhinya standar dan prosedur dalam pengoperasian pesawat udara untuk kegiatan angkutan udara bukan niaga.
- 15 Kantor Pos** adalah tempat pemberi pelayanan komunikasi tertulis dan atau surat elektronik, layanan paket, layanan logistik, layanan transaksi keuangan, dan layanan keagenan pos untuk kepentingan umum. Rumah pos berfungsi sama seperti kantor pos dan kantor pos pembantu, bedanya rumah pos biasanya terletak di daerah terpencil.
- 16 Telekomunikasi** adalah setiap pemancaran, pengiriman dan atau penerimaan dari setiap informasi dalam bentuk tanda-tanda, isyarat, tulisan, gambar, suara dan bunyi melalui sistem kawat, optik, radio atau sistem elektromagnetik lainnya.
- 17 Jaringan telekomunikasi** adalah rangkaian perangkat telekomunikasi dan kelengkapannya yang digunakan dalam bertelekomunikasi.
- 18 Telepon tetap kabel** dalam Susenas disebut **telepon rumah** adalah jaringan telekomunikasi menggunakan perangkat telepon tetap dengan kabel yang secara umum diatur oleh standar-standar teknis dengan menggunakan suatu nomor telepon, dikenal pula sebagai
- and procedures in aircraft operations by the commercial air transport companies.*
- 14 Operating Certificate (OC)** is clearance of compliance to the standards and procedures in aircraft operations for non commercial air transport activities.
- 15 Post Office** is a service provider facility of written communication and or electronic mail, parcel service, logistics services, financial transaction services, and postal services to the public. Postal house has the same function as the post office and subsidiary of post office, the difference is that postal house is usually located in remote areas.
- 16 Telecommunication** includes every transmitting, delivering and or receiving from every information of marking, signal, article, picture, sound and voice through strand of wire system, optic, radio or other electromagnetic system.
- 17 Telecommunication network** is peripheral network of telecommunication and its equipment used in the means of telecommunication.
- 18 Fixed line telephone** based on Susenas called **home phone** is a telecommunication network using fixed line telephone device which is generally regulated by technical standards, using a phone number, also known as the Public Switched Telephone Network (PSTN). It is generally

- Public Switched Telephone Network (PSTN). Pada umumnya dimanfaatkan untuk telepon rumah dan jaringan internet, memiliki kemampuan menghantarkan sinyal dengan kuat dan jelas dengan biaya yang relatif lebih murah.
- 19** **Telepon bergerak seluler** adalah perangkat telekomunikasi elektronik yang mempunyai kemampuan dasar yang sama dengan telepon tetap kabel, namun dapat dibawa ke mana-mana (portable, mobile) dan tidak perlu disambungkan dengan jaringan telekomunikasi kabel. Selain berfungsi sebagai telepon, telepon selular modern biasanya mendukung layanan tambahan seperti Short Messages Services (SMS), Multimedia Messages Service (MMS), e-mail dan akses Internet, aplikasi bisnis dan permainan, serta fotografi. Saat ini, Indonesia mempunyai dua sistem jaringan telepon bergerak seluler yaitu Global System for Mobile Telecommunications (GSM) dan CDMA.
- 20** **Internet** adalah sebuah jaringan komputer publik di seluruh dunia. Internet menyediakan akses ke sejumlah layanan komunikasi termasuk World Wide Web dan membawa email, berita, hiburan dan file data.
- 21** **Penyiaran Radio** mencakup penyiaran sinyal suara melalui studio penyiaran radio dan
- used for home phone and Internet networks, has the ability to deliver a strong and clear signal with a relatively low cost.*
- 19** **Cellular mobile phone** is an electronic telecommunication device which has the same basic capabilities with fixed cables, but can be taken anywhere (portable, mobile) and does not need to be connected to the wired telecommunications networks. In addition to functioning as a telephone, modern mobile phone typically supports additional services such as Short Messages Services (SMS), Multimedia Messages Service (MMS), e-mail and access to the Internet, business applications and games, as well as photography. Currently, Indonesia has two cellular mobile telephone network system that are GSM (Global System for Mobile Telecommunications) and Code Division Multiple Access (CDMA).
- 20** **The internet** is a worldwide public computer network. It provides access to a number of communication services including the World Wide Web and carries e-mail, news, entertainment and data files.
- 21** **Radio broadcasting** includes voice signals broadcasting through radio broadcasting

fasilitas untuk transmisi program yang berhubungan dengan masyarakat, termasuk mengumpulkan dan menyalurkan program melalui kabel atau satelit, internet (stasiun radio internet), termasuk penyiaran data yang terintegasi dengan penyiaran radio.

studios and facilities for the programs transmission related to community, including collecting and distributing programs via cable or satellite, internet (internet radio station), including integrated data broadcasting with radio broadcasting.

<https://malukutengahkab.bps.go.id>

ULASAN

Pembangunan jalan raya di Kabupaten Maluku Tengah sampai akhir tahun 2018 telah mencapai 980.395 km. Dari total panjang jalan yang ada, semuanya adalah jalan kabupaten.

Kecamatan Seram Utara menjadi wilayah dengan jalan terpanjang. Kecamatan ini mempunyai dataran luas yang telah dicanangkan sebagai salah satu lokasi transmigrasi. Jauhnya wilayah satu dengan wilayah lainnya maka pembangunan jalan raya menjadi pilihan yang tepat untuk memperlancar semua aktivitas di wilayah ini.

Selama tahun 2018, Polres Maluku Tengah mencatat hingga 62 kali kejadian kecelakaan lalu lintas dengan korban meninggal hingga 36 orang.

DESCRIPTION

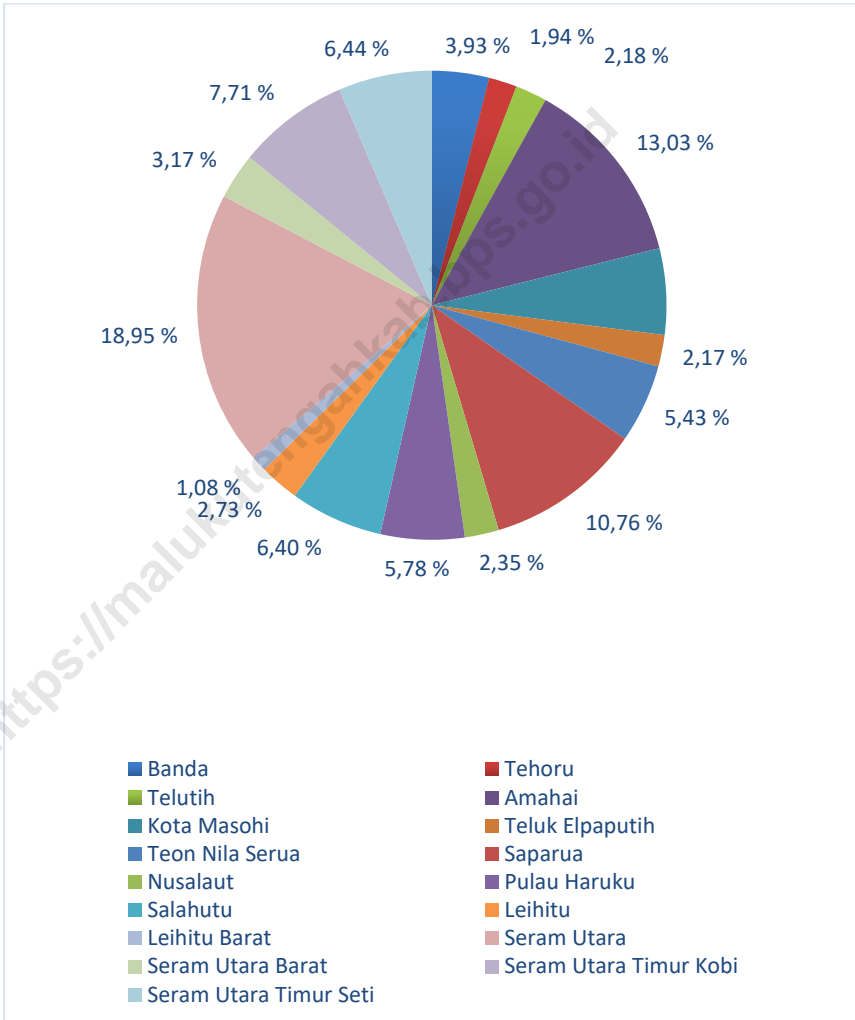
Maluku Tengah roadway development has reached 980,395 km till 2018. That all number consists is regency roads.

Seram Utara District has the longest road in Maluku Tengah. There are large amount of lowland in this district that have been planned to be transmigration location. Because of the distance between one areas to another make roadway development in this area was undoubtedly correct to fasten society activities.

In 2018, Polres Maluku Tengah recorded as many as 62 Traffic Accidents. With 36 death casualties and many others wounded.

Gambar 9
Picture

Panjang Jalan Menurut Kecamatan dan Pemerintahan yang Berwenang Mengelolanya di Kabupaten Maluku Tengah, 2018
Length of Roads by Districts and Level of Government Authority in Maluku Tengah Regency, 2018



Sumber / Source : Dinas Pekerjaan Umum dan Penataan Ruang Kabupaten Maluku Tengah / Public Works and Spatial Planning Office of Central Maluku Regency

9.1 TRANSPORTASI/TRASPORTATION

Tabel 9.1.1 Panjang Jalan Menurut Kecamatan dan Pemerintahan yang Berwenang Mengelolanya di Kabupaten Maluku Tengah, 2018
Length of Roads by Districts and Level of Government Authority in Maluku Tengah Regency, 2018

Kecamatan <i>Districts</i>	Pemerintahan yang Berwenang Mengelola <i>Level of Government Authority</i>			
	Negara <i>State</i>	Provinsi <i>Province</i>	Kabupaten/Kota <i>Regency/City</i>	Jumlah <i>Total</i>
(1)	(2)	(3)	(4)	(5)
1. Banda	-	2,10	38,553	40,653
2. Tehoru	65,44	-	19,004	84,444
3. Telutih	50,50	-	21,410	71,910
4. Amahai	60,34	-	58,296	61,096
5. Kota Masohi	2,80	-	58,296	61,096
6. Teluk Elpaputih	32,50	-	21,289	53,789
7. Teon Nila Serua	54,27	-	53,235	107,505
8. Saparua	-	35,12	105,536	140,656
9. Nusalaut	-	24,00	23,000	47,000
11. Pulau Haruku	-	71,82	56,700	128,520
12. Salahutu	20,69	-	62,724	83,415
13. Leihitu	-	86,89	26,761	113,651
14. Leihitu Barat	-	34,20	10,629	44,829
15. Seram Utara	131,55	-	185,745	317,295
16. Seram Utara Barat	87,17	-	31,047	118,217
17. Seram Utara Timur Kobi	31,61	-	75,574	107,184
18. Seram Utara Timur Seti	42,27	-	21,410	71,910
Jumlah / Total	579,140	254,130	980,395	1813,665

Sumber / Source : Dinas Pekerjaan Umum dan Penataan Ruang
 Kabupaten Maluku Tengah /
Public Works and Spatial Planning Office of Central Maluku Regency

Tabel 9.1.2 Panjang Jalan Menurut Kecamatan dan Pemerintahan yang Berwenang Mengelolanya di Kabupaten Maluku Tengah, 2018
Length of Roads by Districts and Level of Government Authority in Maluku Tengah Regency, 2018

Kecamatan <i>Districts</i>	Aspal <i>Asphalted</i>	Kerikil/ Tanah Pengerasan Baru <i>Soil/ Stones of New Harnener</i>	Pengrusuran/ Pembukaan Jln <i>Crashing/ New Road Survey</i>	Jalan Hutan <i>Road of Jungle</i>	Jumlah <i>Total</i>
(1)	(2)	(3)	(4)	(5)	(6)
Banda	27,769	10.784	-	-	38.553
Tehoru	13,872	5.132	-	-	19.004
Telutih	14.384	7.026	-	-	21.410
Amahai	107.233	20.542	-	-	127.775
Kota Masohi	57,887	0.409	-	-	58.296
Teluk Elpaputih	15.282	6.007	-	-	21.289
T N S	46.597	6.638	-	-	53.235
Saparua	62.184	12.734	-	30.618	105.536
Nusalaut	23.000	-	-	-	23.000
Pulau Haruku	36.931	10.144	-	9.625	56.700
Salahutu	51.477	11.247	-	-	62.724
Leihitu	17.662	4.400	-	4.699	26.761
Leihitu Barat	3.467	7.162	-	-	10.625
Seram Utara	26.950	56.795	-	102.000	185.745
Seram Utara Barat	15.917	15.130	-	-	31.047
SUT Kobi	34.827	40.747	-	-	75.574
SUT Seti	19.654	43.463	-	-	63.117
Jumlah / Total	575.093	258.360	-	146.942	980.395

Sumber / Source : Dinas Pekerjaan Umum dan Penataan Ruang
Kabupaten Maluku Tengah /
Public Works and Spatial Planning Office of Central Maluku Regency

Tabel 9.1.3 Panjang Jalan Kabupaten Maluku Tengah Menurut Keadaan Jalan (Kilometer) di Kabupaten Maluku Tengah, 2018
Maluku Tengah Regency Road Length by Surface Type, Road Condition and Road Class in Maluku Tengah Regency, 2018

Keadaan Jalan <i>Road Condition</i>	Status Jalan <i>Road Status</i>		
	Jalan Negara <i>State Road</i>	Jalan Provinsi <i>Province Road</i>	Jalan Kabupaten <i>Regency Road</i>
(1)	(2)	(3)	(4)
I. Jenis Permukaan/Type of Surface			
Aspal/Asphalted	-	-	575.093
Kerikil/Gravel	-	-	172.844
Tanah/Bert	-	-	85.516
Lainnya/Other	-	-	146.942
II. Kondisi Jalan/Road Condition			
Baik/Good	-	-	233.987
Sedang/Mediocre	-	-	319.214
Rusak Ringan/Light Damaged	-	-	148.534
Rusak Berat/Heavy Damaged	-	-	278.660
Lain-lain/Others	-	-	0.000
III. Kelas Jalan/Road Classification			
Kelas I/Class I	-	-	-
Kelas II/Class II	-	-	-
Kelas III/Class III	-	-	980,395
Kelas III A/Class III A	-	-	-
Kelas III B/Class III B	-	-	-
Kelas III C/Class III C	-	-	-
Tidak Dirinci/Not Specified	-	-	-

Sumber / Source : Dinas Pekerjaan Umum dan Penataan Ruang Kabupaten Maluku Tengah /
Public Works and Spatial Planning Office of Central Maluku Regency

Tabel 9.1.4 Jumlah Izin Trayek dan Armada Operasi Dirinci Per Basis Trayek di Kabupaten Maluku Tengah, 2018
Number of Route License and Operation Station By The Route Basic in Maluku Tengah Regency, 2018

Basis Trayek <i>Route Base</i>	I z i n /License		
	2016	2017	2018
(1)	(2)	(3)	(4)
Masohi			
Masohi – Sugiarto	37	41	42
Masohi – Makariki	40	47	47
Masohi – Amahai	41	50	50
Masohi – Tehoru	7	5	5
Masohi – Tamilouw	5	6	6
Masohi – Rutah	9	15	15
Masohi – Sepa	15	17	19
Masohi – Tanjung	5	8	8
Masohi – Liang	18	20	21
Masohi – Waipia	61	56	58
Masohi – km 12	-	3	3
Masohi – Gale gale	-	-	-
Masohi-- Ambon		7	5
Masohi-- Waipirit		15	17
Masohi-- Piru		2	2
Masohi -- Elpaputih		4	4
Saparua			
Saparua – Booi	5	6	6
Saparua – Haria	27	32	32
Saparua – Hatawano	-	37	38
Saparua – Kulur/Pia	4	4	4
Saparua – Tenggara	17	17	17
Leihitu			
Hitu – Ambon	-	12	15

TRANSPORTATION AND COMMUNICATION

Lanjutan Tabel / Continued Tabel 9.1.7

Basis Trayek <i>Route Base</i>	I z i n /License		
	2016	2017	2018
(1)	(2)	(3)	(4)
Leihitu	-		
Hila--Ambon	-	4	39
Hitulama-- Ambon	-	6	4
Wakal--Ambon	-	14	6
Seit—Ambon	-	2	13
Hitumesing—Ambon	-	6	2
Asilulu—Ambon	-	4	7
Mamala—Ambon	-	1	4
Kaitetu—Ambon	-	1	-
Kaliuli-- Ambon	-	1	-
Leihitu Barat			
Alang—Ambon	-	18	18
Hatu—Ambon	-	6	6
Larike—Ambon	-	6	6
Liliboy—Ambon	-	5	5
Wakasihu-- Ambon	-	1	1
Salahutu			
Tulehu—Ambon	-	51	51
Liang—Ambon	-	31	31
Waai—Ambon	-	34	35
Suli—Ambon	-	28	27
Tengah2—Ambon	-	17	17
Tial-- Ambon	-	15	16
P Haruku			
Hulaliu-- Kailolo	-	6	6
Jumlah / Total	-	701	708

Sumber / Source :Dinas Perhubungan Kabupaten Maluku Tengah /
Office of Transportation, Central Maluku Regency

Tabel 9.1.5 Jumlah Kendaraan Bermotor Yang Terdaftar di Kabupaten Maluku Tengah, 2018
Table
Number of Engine Vehicles Registered in Maluku Tengah Regency, 2018

Jenis Kendaraan <i>Vehicles Type</i>	Dinas	Umum	Bukan Umum	Jumlah <i>Total</i>
(1)	(2)	(3)	(4)	(5)
Sedan, Sedan ST, dan Sejenis	-	-	8	8
Jeep	12	-	38	50
Station Mini Bus dan Sejenis	148	460	725	1.333
Bus, Micro Bus, dan Sejenis	2	17	-	19
Truck, Dump Truck, Pick Up	29	3	377	409
Alat-Alat Berat/Besra	-	-	-	-
Sepeda Motor/Scooter	795	-	9.290	10.085
Jumlah /Total	986	480	10.438	11.904

Sumber/Source:SAMSAT Kabupaten Maluku Tengah /
SAMSAT Central Maluku Regency

TRANSPORTATION AND COMMUNICATION

Tabel 9.1.6 Jumlah Surat Izin Mengemudi Kendaraan Bermotor yang Diterbitkan Dalam Wilayah Polres Maluku Tengah Menurut Golongan Dirinci per Bulan di Kabupaten Maluku Tengah, 2018
Number of Driving Licence of Vehicles Issued by Maluku Tengah of Police Resort by The Group Monthly in Maluku Tengah Regency, 2018

Bulan Month	Gol A Group A		Gol B I Group B I		Gol B II Group B II		Gol C Group C	Jumlah Total
	Biasa Ordinary	Umum General	Biasa Ordinary	Umum General	Biasa Ordinary	Umum General		
	(2)	(3)	(4)	(5)	(6)	(7)		
(1)	(2)	(3)	(4)	(5)	(6)	(7)	(8)	(9)
Januari / January	201	8	17	32	3	3	714	978
Februari / February	183	6	18	22	0	7	648	884
Maret / March	154	8	14	20	1	1	642	840
April / April	148	8	8	20	2	2	444	632
Mei / May	138	13	6	23	0	6	644	830
Juni / June	73	3	9	11	0	2	236	334
Juli / July	137	7	15	27	1	1	630	818
Agustus / August	90	7	14	24	2	3	285	425
September / September	136	3	23	26	3	4	442	637
Oktober / October	119	3	26	26	1	4	489	658
November / November	145	5	18	24	1	5	627	805
Desember / December	114	3	14	19	1	0	656	807
Jumlah / Total	1.638	74	172	274	15	38	6.437	8.648

Sumber/Source: Polres Maluku Tengah / Central Maluku Regency Police

Tabel 9.1.7 Jumlah Surat Tanda Nomor Kendaraan (STNK) dan Buku Pemilik Kendaraan Bermotor (BPKB) Dirinci per Bulan di Kabupaten Maluku Tengah, 2018
Number of Vehicles Sign Board and Vehicles Owned Book by The Month in Maluku Tengah Regency, 2018

Kecamatan Districts	STNK Vehicles Sign Board			BPKB Vehicles Owned Book		
	2016	2017	2018	2016	2017	2018
(1)	(2)	(3)	(4)	(5)	(6)	(7)
Januari / January	357	353	366	170	191	193
Februari / February	411	375	320	203	202	115
Maret / March	415	235	317	229	88	143
April / April	348	282	247	152	145	90
Mei / May	244	233	251	100	100	90
Juni / June	281	260	184	143	117	104
Juli / July	283	266	308	139	118	117
Agustus / August	315	272	301	149	115	150
September / September	292	307	413	133	155	126
Oktober / October	309	290	308	157	118	126
November / November	297	298	350	167	120	162
Desember / December	303	258	268	124	131	120
Jumlah / Total	3.855	3.429	3 633	1.866	1.600	1 536

Sumber / Source :Polres Maluku Tengah / Central Maluku Regency Police

TRANSPORTATION AND COMMUNICATION

Lanjutan Tabel / Continued Tabel 9.1.7

Kecamatan Districts	PENGESAHAN legalization			TNKB vehicle registration number		
	2016	2017	2018	2016	2017	2018
(1)	(2)	(3)	(4)	(5)	(6)	(7)
Januari / January	-	301	789	-	353	366
Februari / February	-	532	951	-	375	320
Maret / March	-	340	-	-	235	317
April / April	-	608	-	-	282	247
Mei / May	-	643	-	-	233	251
Juni / June	-	442	-	-	260	184
Juli / July	-	663	-	-	266	308
Agustus / August	-	667	-	-	272	301
September / September	-	549	-	-	307	413
Oktober / October	-	833	-	-	290	308
November / November	-	799	-	-	298	350
Desember / December	-	703	-	-	258	268
Jumlah / Total	-	7.080	1 740	-	3.429	3 633

Lanjutan Tabel / Continued Tabel 9.1.7

Kecamatan Districts	MUTASI Mutation			SKUKP SKUKP		
	2016	2017	2018	2016	2017	2018
(1)	(2)	(3)	(4)	(5)	(6)	(7)
Januari / January	-	8	2	-	46	63
Februari / February	-	4	-	-	30	53
Maret / March	-	4	1	-	49	44
April / April	-	3	1	-	36	40
Mei / May	-	2	4	-	46	48
Juni / June	-	0	2	-	0	25
Juli / July	-	3	2	-	88	51
Agustus / August	-	3	3	-	45	51
September / September	-	2	8	-	14	59
Oktober / October	-	0	4	-	41	51
November / November	-	9	3	-	84	53
Desember / December	-	4	3	-	36	37
Jumlah / Total	-	42	33	-	515	575

TRANSPORTATION AND COMMUNICATION

Tabel 9.1.8 Pelanggaran dan Kecelakaan Lalu Lintas Serta Akibat yang Ditimbulkan Dirinci per Bulan di Kabupaten Maluku Tengah, 2018
Number of Trespasses and Traffic Accident, Causes Appeared by the Month in Maluku Tengah Regency, 2018

Bulan Month	Pelanggaran /Trespasses		Kecelakaan /Accident (Orang /People)			
	Kejadian Accident	Denda (Rp.) Fine (Rp.)	Kejadian Accident	MD Dead	Luka Berat Heave Wourt	Luka Ringan Light Wourt
(1)	(2)	(3)	(4)	(5)	(6)	(7)
Januari / January	270	78.331.000	7	3	7	4
Februari / February	471	129.540.000	5	6	7	3
Maret / March	236	76.125.000	9	6	3	15
April / April	275	71.918.000	8	3	8	10
Mei / May	345	71.514.000	5	3	6	4
Juni / June	226	51.847.000	4	1	3	9
Juli / July	212	8.914.000	2	1	1	5
Agustus / August	200	21.205.300	2	2	0	4
September / September	170	5.810.000	4	4	0	4
Oktober / October	266	7.714.000	4	2	0	5
November / November	390	6.640.000	5	3	0	5
Desember / December	132	7.620.000	7	2	3	7
Jumlah/Total	3.193	537.178.300	62	36	31	75

Sumber / Source :Polres Maluku Tengah / Central Maluku Regency Police

Tabel 9.1.9 Pelabuhan dan Kedalamannya di Kabupaten Maluku Tengah, 2018
Table Ports and It Depth in Maluku Tengah Regency, 2018

Kecamatan>Nama Pelabuhan Lokal <i>District/Name of Lokal Port</i>	Konstruksi Dermaga <i>Quay Construction</i>	Ukuran <i>Length</i> (M)	Fasilitas <i>GudangStorage Facilitas</i> (M ²)
(1)	(2)	(3)	(4)
1. Tulehu	Beton	150 x 10	-
2. Haria	Beton	75 x 10	-
3. Banda	Beton	125 x 8	-
4. Tehoru	Beton	-	-
5. Hitu	Beton	-	-
6. Amahai	Beton	122 x 10	-
7. Tuhaha	Beton	70 x 8	-
8. Wahai	Beton	70 x 8	-
9. Kobisadar	Beton	-	-

Sumber/Source:Dinas Perhubungan Provinsi Maluku /
Maluku Province Transportation Office

TRANSPORTATION AND COMMUNICATION

Tabel 9.1.10 Potensi Dermaga Laut di Kabupaten Maluku Tengah, 2017
Table Quay Potential in Maluku Tengah Regency, 2017

Kecamatan/ Nama Pelabuhan Lokal <i>Districts/ Name of Lokal Port</i>	Konstruksi Dermaga <i>Quay Construksion</i>	Milik / Owner	Kelas / Class
(1)	(2)	(3)	(4)
I. Umum/General			
Tulehu	Beton	Kemenhub	-
Haria	Kayu	Kemenhub	-
Banda	Beton	Kemenhub	-
Amahai	Beton	Kemenhub	-
Tehoru	Beton	Kemenhub	-
Wahai-Air Besar	Beton	Kemenhub	-
Wahai-Kobisadar	Beton	Kemenhub	-
Hitu	Beton	Malteng	-
II. Khusus			
Pertamina/Special Pertamina		-	-
Masohi	-	-	-
III. Khusus Perikanan			
Udang/Special Fisheries of Lobster		-	-
Waai	-	-	-
Hitu	-	-	-
Tulehu	-	-	-

Sumber/Source:Dinas Perhubungan Provinsi Maluku /
Maluku Province Transportation Office

Tabel 9.1.11 Bandara Udara dan Keadaannya di Kabupaten Maluku Tengah, 2018
Table Aircraft in Maluku Tengah Regency, 2018

Kecamatan/ Bandara Lapangan Terbang Districts/ Name of Airports	Panjang Length	Pengembangan Development
(1)	(2)	(3)
Amahai	800 x 23	1.600 m
Banda	900 x 30	1.6000 m
Wahai	750 x 23	1.600 m

Sumber/Source: Dinas Perhubungan Provinsi Maluku /
Maluku Province Transportation Office

9.2 KOMUNIKASI/*COMMUNICATION*

Tabel 9.2.1 Banyaknya Surat Pos Tercatat yang Diterima dan Dikirim Menurut Bulan Pada PT Pos Indonesia Cabang Ambondi Kabupaten Maluku Tengah, 2018

Number of Recorded Post Letter Which Accepted and Sent at Amboina Branch Office of Indonesian Post Company by Month in Maluku Tengah Regency, 2018

Bulan <i>Month</i>	Diterima <i>Accepted</i>	Dikirim <i>Sent</i>
(1)	(2)	(3)
Januari / January	200	100
Februari / February	200	100
Maret / March	200	100
April / April	200	100
Mei / May	200	100
Juni / June	200	100
Juli / July	200	100
Agustus / August	200	100
September / September	200	100
Oktober / October	200	100
November / November	250	100
Desember / December	300	150
Jumlah / Total	2.550	1.250

Sumber/Source: PT Pos Indonesia Cabang Masohi / *PT Pos Indonesia Masohi Branch*

Tabel 9.2.2 Banyaknya Surat Pos Biasa Dalam Negeri Yang Diterima dan Dikirim Menurut Bulan Pada PT Pos Indonesia Cabang Ambon di Kabupaten Maluku Tengah, 2018
Number of Inland Post Letter Which Accepted and Sent at Amboina Branch Office of Indonesia Post Company by Month in Maluku Tengah Regency, 2018

Bulan <i>Month</i>	Diterima <i>Accepted</i>	Dikirim <i>Sent</i>
(1)	(2)	(3)
Januari / January	500	250
Februari / February	-	-
Maret / March	-	-
April / April	-	-
Mei / May	-	-
Juni / June	-	-
Juli / July	-	-
Agustus / August	-	-
September / September	-	-
Oktober / October	-	-
November / November	-	-
Desember / December	-	-
Jumlah / Total	500	250

Sumber / Source :PT Pos Indonesia Cabang Masohi / PT Pos Indonesia Masohi Branch

TRANSPORTATION AND COMMUNICATION

Tabel 9.2.3 Banyaknya Surat Pos Kilat Dalam Negeri Yang Diterima dan Dikirim Menurut Bulan Pada PT Pos Indonesia Cabang Ambon di Kabupaten Maluku Tengah, 2018
Number of Inland Express Post Letter Which Accepted and Sent at Amboina Branch Office of Indonesia Post Company by Month in Maluku Tengah Regency, 2018

Bulan <i>Month</i>	Diterima <i>Accepted</i>	Dikirim <i>Sent</i>
(1)	(2)	(3)
Januari / January	1.000	500
Februari / February	-	-
Maret / March	-	-
April / April	-	-
Mei / May	-	-
Juni / June	-	-
Juli / July	-	-
Agustus / August	-	-
September / September	-	-
Oktober / October	-	-
November / November	-	-
Desember / December	-	-
Jumlah /Total	1.000	500

Sumber / Source : PT Pos Indonesia Cabang Masohi / PT Pos Indonesia Masohi Branch

Tabel 9.2.4 Kapasitas Sentral Telepon Menurut lokasi di Kabupaten Maluku Tengah, 2018
Table Capacity of Telephone Central in Maluku Tengah Regency, 2018

Daerah Location	2014	2015	2016	2017	2018
(1)	(2)	(3)	(4)	(5)	(6)
Masohi	700	1.700	1.600	1.600	3 152
Banda Neira	600	600	*)	600	784
Saparua	-	534	*)	534	912
Wahai	300	300	*)	300	72
Jumlah /Total	2.600	3.134	1.600	3.034	4 920

Catatan / Notes : *) = Silahkan kunjungi sumber terkait untuk mendapatkan data lengkap / Please visit the related resources to get the complete data

Sumber/Source: PT Telkom Masohi

TRANSPORTATION AND COMMUNICATION

Tabel 9.2.5 Jumlah Langganan Telepon Berbayar Menurut Bulan di Kabupaten Maluku Tengah, 2018
Number of Regular Telephones Subscribers in Maluku Tengah Regency, 2018

Bulan Month	Banyaknya Langganan Telepon Number of Regular Telephones				
	2014	2015	2016	2017	2018
(1)	(2)	(3)	(4)	(5)	(5)
Januari / January	1.186	1.190	1.000	1.410	1 590
Februari / February	1.175	1.200	1.100	1.500	1 770
Maret / March	1.186	1.205	1.175	1.590	1 950
April / April	1.198	1.220	1.250	1.650	1 130
Mei / May	1.209	1.225	1.275	1.740	1 310
Juni / June	1.220	1.240	1.300	1.830	1 032
Juli / July	1.232	1.260	1.325	1.920	1 112
Agustus / August	1.248	1.275	1.350	2.010	1 342
September / September	1.257	1.280	1.375	2.100	1 452
Oktober / October	1.270	1.295	1.390	2.190	1 812
November / November	1.285	1.305	1.399	2.280	2 137
Desember / December	1.295	1.315	1.405	2.370	2 387
Jumlah / Total	14.761	15.010	15.344	22.590	19 024

Sumber / Source :PT Telkom Masohi

Penanaman Modal dalam Negeri



Realisasi Pengeluaran Rutin



▼ 11,76%

Rp59.820.016.826,22
Pendapatan Asli Daerah
Kab. Maluku Tengah
2018



Belanja operasi

▼ 2,87%

Belanja modal

▼ 5,43%

Belanja tak terduga ▲ 0,30%

▲ 2,40%

Rp1.662.330.833.343,57
Total Realisasi Pendapatan
Pemerintah Kab. Maluku
Tengah 2018



Total Realisasi pendapatan pemerintah daerah pada tahun 2018 mengalami peningkatan sedangkan pengeluarannya mengalami penurunan jika dibandingkan dengan tahun 2017. Hal ini mengindikasikan pengelolaan keuangan daerah yang lebih efisien.

PENJELASAN TEKNIS

- 1 **Realisasi Penerimaan dan Pengeluaran Pemerintah Provinsi** adalah realisasi/perhitungan APBD Provinsi pada tiap tahun anggaran. **Pendapatan Asli Daerah (PAD)** adalah pendapatan yang diperoleh daerah yang dipungut berdasarkan peraturan daerah sesuai dengan peraturan perundang-undangan, guna keperluan daerah yang bersangkutan dalam membiayai kegiatannya.
- 3 **Dana Perimbangan** adalah dana yang bersumber dari pendapatan APBN yang dialokasikan kepada Daerah untuk mendanai kebutuhan daerah dalam rangka pelaksanaan desentralisasi.
- 4 **Lain-lain Pendapatan yang Sah** adalah pendapatan lainnya dari pemerintah pusat dan atau dari instansi pusat, serta dari daerah lainnya.

TECHNICAL NOTES

- 1 **Actual revenue and expenditure of Provincial Government** is the realization/provincial budget calculations for every fiscal year.
- 2 **Original Local Government Revenue** is revenue that withheld based on local regulations in accordance with the legislation, for the purposes of financing their activities.
- 3 **Balanced Budget** is the fund coming from the state budget that allocated to regions to fund their needs in the context of decentralization.
- 4 **Other Legal Revenue** is other income that coming from the central government and or from the central agencies, as well as from other local government.

ULASAN

Jumlah koperasi yang tercatat pada tahun 2018 mencapai 592 unit, menurun 39 unit dari tahun 2017 dengan jumlah anggota mencapai 42.696 orang. Hal ini sejalan dengan penurunan jumlah koperasi.

Pendapatan Asli Daerah Kabupaten Maluku Tengah pada tahun 2018 mengalami penurunan dari 66.857.677.228,42 rupiah di tahun 2017 menjadi 59.820.016.826,22 rupiah.

DESCRIPTION

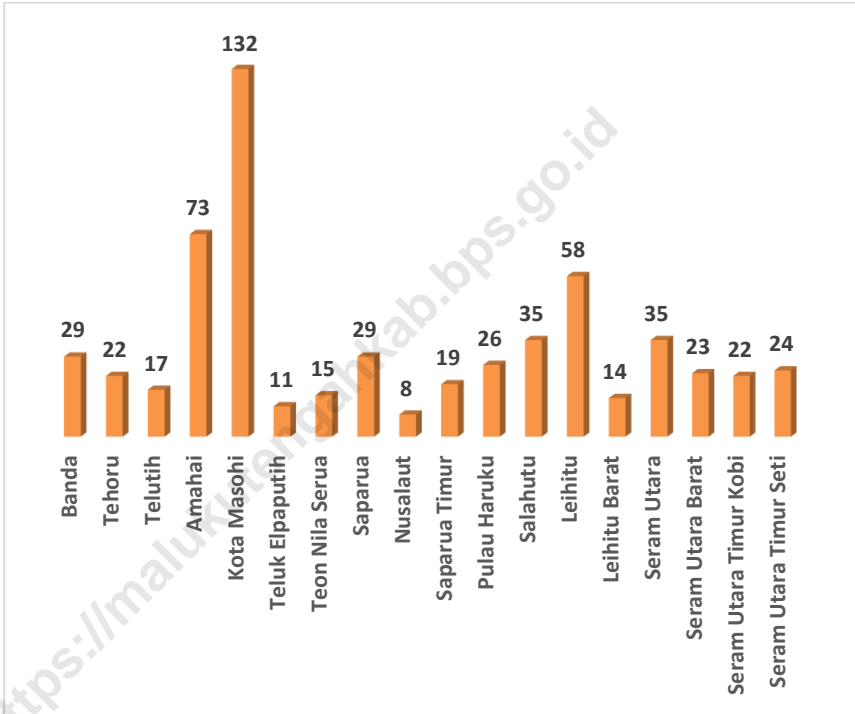
The number of cooperatives recorded in 2018 reached 592 units, down 39 units from 2017 with a total membership of 42,696 people. This is in line with the decrease in the number of cooperatives.

The Original Revenue of Central Maluku Regency in 2018 decreased from 66,857,677,228.42 rupiah in 2017 to 59,820,016,826.22 rupiah.

Gambar 10
Picture

Jumlah dan Penyebaran Koperasi Menurut Jenis Dirinci per Kecamatan Kabupaten Maluku Tengah, 2018

Number and Cooperative Spreading By The Type of The Districts in Maluku Tengah Regency, 2018



Sumber / Source : Dinas Koperasi, Usaha Kecil dan Menengah Kabupaten Maluku Tengah /

Office of Cooperatives, Small and Medium Enterprises, Central Maluku Regency

10.1 KEUANGAN DAERAH/LOCAL FINANCE

Tabel 10.1.1 Realisasi Pendapatan Pemerintah Kabupaten Maluku Tengah Menurut Jenis Pendapatan (rupiah) di Kabupaten Maluku Tengah, 2018

Actual Revenues of Government of Maluku Tengah Regency by Source of Revenues (thousand rupiahs) in Maluku Tengah Regency, 2018

Jenis Pendapatan <i>Source of Revenues</i>	2017	2018
(1)	(2)	(3)
1. Pendapatan Asli Daerah (PAD) / Original Local Government Revenue	66.857.677.228, 42	59.820.016.826,22
1.1 Pajak Daerah / Local Taxes	15.285.181.673, 05	17.247.297.916,00
1.2 Retribusi Daerah / Receptions	17.060.775.589, 00	5.512.770.881,00
1.3 Hasil Perusahaan Milik Daerah dan Pengelolaan Kekayaan Daerah yang Dipisahkan/Income of Regional Gov. Corporate and Management of Separated Reg. Gov. Wealth	0,00	0,00
1.4 Lain-lain PAD yang Sah / Other Original Local Gov. Revenue	34.511.719.966, 37	37.059.948.029,22
Dana Perimbangan / Balanced Budget	1.313.393.281.363,00	1.302.593.073.652,0
2.1 Bagi Hasil Pajak / Tax Sharing	12.286.166.510, 00	15.030.193.843,00
2.2 Bagi Hasil Bukan Pajak/Sumber Daya Alam / Non Tax/Natural Resources Sharing	3.481.347.529,00	4.526.220.158,00
2.3 Dana Alokasi Umum General/ Allocation Funds	960.434.854.000,00	965.391.210.000,00
2.4 Dana Alokasi Khusus / Special Allocation Funds	337.191.013.329, 00	317.645.449.651,00

Lanjutan Tabel / Continued Tabel 10.1.1

Jenis Pendapatan <i>Source of Revenues</i>	2017	2018
(1)	(2)	(3)
3 Lain-lain Pendapatan yang Sah / Other Legal Revenue	240.547.900.153, 91	259.917.742.865,35
3.1 Pendapatan Hibah / Grants	205.059.808.411,00	204.990.905.623,00
3.2 Dana Darurat / Emergency Funds	0,00	0,00
3.3 Dana Bagi Hasil Pajak dari Provinsi dan Pemerintah Daerah Lainnya / Tax Sharing From Province and Other Local Governments	27.988.091.742, 91	28.676.837.242,35
3.4 Dana Penyesuaian dan Otonomi Daerah/ Outonomous Region and Balancing Funds	7.500.000.000, 00	26.250.000.000
3.5 Bantuan Keuangan dari Provinsi atau Pemerintah Daerah Lainnya / Financial Assistance From Province and Other Local Governments	0,00	0,00
3.6 Lainnya / Other Funds	0,00	0,00
Jumlah / Total	1.623.326.798.902, 89	1.662.330.833.343,57

Sumber/Source: Badan Pengelola Keuangan dan Aset Daerah

Kabupaten Maluku Tengah /

Regional Financial and Asset Management Agency of Central Maluku Regency

Tabel 10.1.2 Realisasi Pengeluaran Rutin dan Pembangunan Dirinci Per Jenis di Kabupaten Maluku Tengah, 2018
Development and Constant Expenditures Realization by Expenditure Type in Maluku Tengah Regency, 2018

Jenis Pengeluaran		2017	2018
<i>Source of Expenditure</i>			
	(1)	(2)	(3)
1.	Belanja Operasi/	1.262.859.375.574, 04	1.226.656.791.228,45
	<i>Operational Expenditure</i>		
1.1	Belanja Pegawai/ <i>Employee Expenditure</i>	668.897.898.971, 00	669,880,424,251,00
1.2	Belanja Barang / <i>Goods Expenditure</i>	298.339.472.220, 04	294,335,778,706,45
1.3	Belanja Subsidi/ <i>Subsidy Expenditure</i>	551.131.000, 00	3.399.538.000,00
1.4	Belanja Hibah / <i>Hibah Expenditure</i>	28.572.949.000, 00	15.175.900.000,00
1.5	Belanja Bantuan Sosial/ <i>Social Support Expenditure</i>	5.121.000.000, 00	6.654.443.118,00
1.6	Belanja Bantuan Keuangan/ <i>Financial Support Expenditure</i>	241.457.924.383, 00	237.210.707.153,00
2.	Belanja Modal/	364.918.834.453, 00	345.096.715.810,00
	<i>Asset Expenditure</i>		
2.1	Belanja Tanah / <i>Land Expenditure</i>	618.117.500, 00	118.479.000
2.2	Belanja Peralatan dan Mesin / <i>Tools and Machine Expenditure</i>	42.753.654.404, 00	40,880,997,602,00
2.3	Belanja Bangunan dan Gedung/ <i>Building Expenditure</i>	127.745.731.145, 00	114.342.880.823
2.4	Belanja Jalan, Irigasi dan Jembatan/ <i>Road, Irrigation, and Bridge Expenditure</i>	191.408.665.974, 00	183.318.024.885
2.5	Belanja Aset Tetap Lainnya/ <i>Other Expenditure</i>	2.392.755.430, 00	1,786,305,000,00

Lanjutan Tabel / Continued Tabel 10.1.2

Jenis Pengeluaran <i>Source of Expenditure</i>	2017	2018
(1)	(2)	(3)
3 Belanja Tak Terduga	548.696.910,00	550.358.000,00
3.1 Belanja Tak Terduga/ <i>Unexpected Expenditure</i>	548.696.910,00	550.358.000,00
Jumlah / Total	1.628.326.906.937,04	1.572.303.865.038,45

Sumber / Source : Badan Pengelola Keuangan dan Aset Daerah

Kabupaten Maluku Tengah /

Regional Financial and Asset Management Agency of Central Maluku Regency

Tabel 10.1.3 Target dan Realisasi Pungutan Pajak dan Retribusi Dirinci per Jenis Penerimaan di Kabupaten Maluku Tengah, 2018
Targets and Realization of Tax and Retribution Income Type in Maluku Tengah Regency, 2018

Jenis Penerimaan <i>Income Type</i>	Target / <i>Targets</i> (Rp)	Realisasi /Realization (Rp)	Persentase <i>/</i> <i>Percentage</i> (%)
(1)	(2)	(3)	(4)
1.1 Pajak Daerah/Local Taxes	26.000.000.000	17.247.299.816	67
1.2 Retribusi Daerah/Retributions	20.712.298.000	5.512.770.881	27
1.3 Hasil Perusahaan Milik Daerah dan Pengelolaan Kekayaan Daerah yang Dipisahkan/Income of Regional Gov. Corporate and Management of Separated Reg. Gov. Wealth	-	-	-
1.4 Lain-lain PAD yang Sah/Other Original Local Gov. Revenue	48.502.486.000	37.059.948.029,22	77
2 Dana Perimbangan/Balanced Budget	1330.079.082.000	1.302.593.073.652,00	92
3 Lain-lain Pendapatan yang Sah/Other Legal Revenue	273.984.870.000	259.917.742.865,35	95
Jumlah /Total	1.699.278.736.000	1.662.330.833.343,57	89

Sumber/Source: Badan Pendapatan Kabupaten Maluku Tengah / Central Maluku Regency Revenue Agency

Tabel 10.1.4 Target dan Realisasi Pungutan Pajak dan Retribusi Dirinci per Jenis Penerimaan di Kabupaten Maluku Tengah, 2018
Targets and Realization of Tax and Retribution Income Type in Maluku Tengah Regency, 2018

Tahun Year	Rencana Planned		Realisasi Realization			
	SKB	APBN	SKB	%	APBN	%
(1)	(2)	(3)	(4)	(5)	(6)	(7)
2018	-	-	-	-	-	-
2017	-	-	-	-	-	-
2014	-	-	-	-	-	-
2013	-	-	-	-	-	-
2012	1.621.180	2.915.017	916.228	56,52	1.267.067	43,46
2011	871.884	58.006.278	806.913	92	53.935.376	92
2010	1.091.225	45.725.768	1.197.215	109,71	52.160.400	114,07
2009	1.033.278	47.488.126	864.215	84	46.244.139	97

Sumber / Source : Badan Pendapatan Kabupaten Maluku Tengah /
 Central Maluku Regency Revenue Agency

Tabel 10.1.5 Realisasi Proyek Penanaman Modal Dalam Negeri dan Penanaman Modal Asing Menurut Sektor Usaha di Kabupaten Maluku Tengah, 2018
Actual Domestic and Foreign Capital Investment Project by Sector in Maluku Tengah Regency, 2018

Bidang Usaha <i>Sector</i>	Penanaman Modal Dalam Negeri/ <i>Domestic Capital Investment</i>			
	Proyek <i>Project</i> (Buah)	Investasi (Rp) <i>Investment</i>	TKI	TKA
(1)	(2)	(3)	(4)	(5)
I. Sektor Primer	21	2.016.748.966.700,62	2.002	2
1. Tanaman Pangan dan Perkebunan/<i>Food Crops and Plantation</i>	10	1.366.418.834.700,62	1.657	-
2. Perikanan/<i>Fishery</i>	9	608.793.854.000,00	190	2
3. Peternakan/<i>Livestock</i>	1	-	-	-
4. Kehutanan/<i>Forestry</i>	1	41.536.278.000,00	155	-
5. Pertambangan / Mining	0			
II. Sektor Sekunder	6	404.385.839.680,55	991	-
1. Industri Makanan/<i>Food Industry</i>	2	333.951.539.680,55	99	-
2. Industri Kendaraan Bermotor dan Alat Transportasi lain /	2	1.285.000.000,00	15	-
3. Industri Lainnya/	2	69.149.300.000,00	877	-
4. Industri/	0	0	0	0
5. Industri Kertas dan Percetakan/<i>Manufacture of Paper and Printing</i>	0	0	0	0

Lanjutan Tabel / Continued Tabel 10.1.5

Bidang Usaha Sector	Penanaman Modal Dalam Negeri / Domestic Capital Investment			
	Proyek Project (Buah)	Investasi (Rp) Investment	TKI	TKA
(1)	(2)	(3)	(4)	(5)
7. Industri Karet dan Plastik <i>/Manufacture of Rubber and Plastics Product</i>	0	0	0	0
8. Industri Mineral Non Logam/ <i>Manufacture of Non-Metallic Mineral</i>	0	0	0	0
9. Industri Logam, Mesin, dan Elektronika / <i>Manufacture of Fabricated Metal Products, Machine, and Electrical Equipment</i>	0	0	0	0
10. Industri Instrumen Kedokteran, Presisi, Optik dan Jam	0	0	0	0
11. Industri Kendaraan Bermotor dan Alat Transportasi Lain / Transportation	0	0	0	0
12. Jasa Lainnya/Other kind of services	0	0	0	0
III. Sektor Tersier	24	306.818.898.522,48	299	3
1. Listrik, Gas, dan Air / <i>Electricity, Gas, and Water</i>	3	255.32.648.522,48	-	-
2. Konstruksi / <i>Construction</i>	0	0	0	0
3. Perdagangan dan Reparasi / <i>Trade and Repair</i>	0	0	0	0
4. Hotel dan Restoran/ Hotel and Restaurant	19	39.921.250.000,00	229	1
5. Transportasi, Gudang, dan Komunikasi/Transportation, Storage and Communication	0	0	0	0
6. Perumahan, Kawasan Industri dan Perkantoran	1	2.675.000.000,00	50	-
7. Jasa Lainnya/Other kind of services	1	8.900.000.000,00	20	2
Jumlah/Total	51	2.727.953.704.903,65	3.292	5

Lanjutan Tabel / Continued Tabel 10.1.5

Bidang Usaha Sector		Penanaman Modal Asing / Foreign Capital Investment			
		Proyek Project (Buah)	Investasi (Rp) Investment	TKI	TKA
(1)	(6)	(7)	(8)	(9)	
I. Sektor Primer	1	199.148.172.474,00	68	1	
1. Tanaman Pangan dan Perkebunan / Food Crops and Plantation	1	199.148.172.474,00	68	1	
2. Perikanan / Fishery	0	0	0	0	
3. Peternakan / Livestock	0	0	0	0	
4. Kehutanan / Forestry	0	0	0	0	
5. Pertambangan / Mining	0	0	0	0	
II. Sektor Sekunder	0	0	0	0	
1. Industri Makanan / Food Industry	0	0	0	0	
2. Industri Tekstil / Manufacture of Textiles	0	0	0	0	
3. Industri Barang dari Kulit dan Alas Kaki / Manufacture of Related Product of Leather and Footwear	0	0	0	0	
4. Industri Kayu / Wood Industry	0	0	0	0	
5. Industri Kertas dan Percetakan / Manufacture of Paper and Printing	0	0	0	0	
6. Industri Kimiadan Farmasi / Manufacture of Chemical and Pharmaceuticals	0	0	0	0	
7. Industri Karet dan Plastik / Manufacture of Rubber and Plastics Product	0	0	0	0	
8. Industri Mineral Non Logam / Manufacture of Non-Metallic Mineral	0	0	0	0	

Lanjutan Tabel / Continued Tabel 10.1.5

	Bidang Usaha Sector	Penanaman Modal Asing / Foreign Capital Investment			
		Proyek Project (Buah)	Investasi (Rp) Investment	TKI	TKA
	(1)	(6)	(7)	(8)	(9)
9.	Industri Logam, Mesin, dan Elektronik / Manufacture of Fabricated Metal Products, Machine, and Electrical Equipment	0	0	0	0
10.	Industri Instrumen Kedokteran, Presisi, Optik dan Jam	0	0	0	0
11.	Industri Kendaraan Bermotor dan Alat Transportasi Lain / Transportation	0	0	0	0
12.	Jasa Lainnya / Other kind of services	0	0	0	0
III. Sektor Tersier					
1.	Listrik, Gas, dan Air / Electricity, Gas, and Water	1	727.100.000.000,00	-	50
2.	Konstruksi / Construction	0	0	0	0
3.	Perdagangan dan Reparasi / Trade and Repair	0	0	0	0
4.	Hotel dan Restoran / Hotel and Restaurant	1	3.635.500.000,00	58	2
5.	Transportasi, Gudang, dan Komunikasi / Transportation, Storage and Communication	0	0	0	0
6.	Perumahan, Kawasan Industri dan Perkantoran	0	0	0	0
7.	Jasa Lainnya / Other kind of services	1	19.334.439.270,74	21	2
Jumlah/Total		4	949.218.111.745	147	55

Sumber / Source : Dinas Penanaman Modal dan Pelayanan Terpadu Satu Pintu Kabupaten Maluku Tengah / Investment Services and Integrated Services One Door of Central Maluku Regency

Tabel 10.1.6 Realisasi Penanaman Modal Dalam Negeri dan Penanaman Modal Asing di Kabupaten Maluku Tengah, 2018
Actual Domestic and Foreign Capital Investment (Rp) in Maluku Tengah Regency, 2018

Tahun Year	Realisasi Actual (Rp)	Persentase / Percentage (%)	Penyerapan Tenaga Kerja / Absorbtion of Employment			
			TKI	Persentase / Percentage (%)	TKA	Persentase / Percentage (%)
(1)	(2)	(3)	(4)	(5)	(6)	(7)
Penanaman Modal Dalam Negeri / Domestic Capital Investment						
2018	2.727.953.704.903	14,38	3.292	(-23,53)	5	(-50,00)
2017	2.385.054.216.629	4,46	4.308	16,15	10	150
2016	2.283.182.834.498	90,88	3.709	-16,35	4	400,00
2015	1.196.132.653.447	51,93	4.434	17,93	1	0,00
Penanaman Modal Asing / Foreign Capital Investment						
2018	949.218.111.744	7,87	147	1,38	55	3,77
2017	879.935.172.444	651,40	145	-79,32	53	1225,00
2016	117.105.600.000	11,21	701	-6,03	4	0,00
2015	105.303.978.736	50,03	746	-30,22	4	0,00

Sumber/Source: Dinas Penanaman Modal dan Pelayanan Terpadu Satu Pintu Kabupaten Maluku Tengah / *Investment Services and Integrated Services One Door of Central Maluku Regency*

Tabel 10.1.7 Jumlah dan Penyebaran Koperasi Menurut Jenis Dirinci per Kecamatan di Kabupaten Maluku Tengah, 2018
Number and Cooperative Spreading By The Type of The Districts in Maluku Tengah Regency, 2018

Kecamatan <i>Districts</i>	Produksi /Production				
	KUD / VUC	Desa/ Village/ KSU	Pertanian Agriculture	Perkebunan Plantation	Peternakan Livestock
(1)	(1)	(2)	(3)	(4)	(5)
Banda	2	12	0	1	0
Tehoru	4	7	0	0	1
Telutih	3	9	0	0	0
Amahai	5	28	3	0	0
Kota Masohi	2	47	1	0	0
Teluk Elpaputih	1	5	1	0	0
Teon Nila Serua	2	6	0	0	0
Saparua	4	13	0	0	0
Nusalaut	2	1	0	0	0
Saparua Timur	5	9	0	0	0
Pulau Haruku	7	11	1	0	0
Salahutu	6	14	0	0	0
Leihitu	8	21	3	0	0
Leihitu Barat	5	3	0	0	0
Seram Utara	5	13	0	1	0
Seram Utara Barat	6	5	1	0	0
Seram Utara Timur Kobi	9	8	1	0	0
Seram Utara Timur Seti	8	8	1	0	0
Jumlah/Total	84	220	12	2	1

Lanjutan Tabel / Continued Tabel 10.1.7

Kecamatan <i>Districts</i>	Produksi /Production			Fungsional /Functional	
	Perikanan <i>Fishery</i>	Kerajinan Rakyat <i>Crafts People</i>	Pondok Pesantren <i>Moeslem School</i>	Karyawan <i>Creted</i>	Pasar Market
(1)	(6)	(7)	(8)	(9)	(10)
Banda	4	0	0	0	1
Tehoru	2	0	0	0	0
Telutih	3	0	0	0	0
Amahai	10	0	0	0	0
Kota Masohi	7	1	0	1	1
Teluk Elpaputih	0	0	0	0	0
Teon Nila Serua	0	0	0	0	0
Saparua	2	0	0	0	1
Nusalaut	1	0	0	0	0
Saparua Timur	0	0	0	0	0
Pulau Haruku	1	0	0	0	0
Salahutu	2	0	2	0	0
Leihitu	7	0	0	0	0
Leihitu Barat	4	0	0	0	0
Seram Utara	5	1	0	2	0
Seram Utara Barat	3	0	0	2	0
SUT Kobi	0	0	0	1	0
SUT Seti	0	0	1	2	0
Jumlah/Total	51	2	3	9	3

Lanjutan Tabel / *Continued Tabel 10.1.7*

Kecamatan <i>Districts</i>	Fungsional / <i>Functional</i>				
	Pedagang Kaki Lima <i>Cadger</i>	Angkatan Darat <i>Army</i>	Polisi <i>Cops</i>	PNS <i>Civil Service</i>	Wanita <i>Woman</i>
(1)	(11)	(12)	(13)	(14)	(15)
Banda	0	0	0	1	0
Tehoru	0	0	0	1	2
Telutih	0	0	0	0	0
Amahai	0	1	0	4	3
Kota Masohi	1	1	1	27	4
Teluk Elpaputih	0	0	0	0	1
Teon Nila Serua	0	0	0	2	1
Saparua	0	0	0	3	0
Nusalaut	0	0	0	3	0
Saparua Timur	0	0	0	1	1
Pulau Haruku	0	0	0	0	1
Salahutu	0	1	0	0	2
Leihitu	0	0	0	5	4
Leihitu Barat	0	0	0	0	1
Seram Utara	0	0	0	1	1
Seram Utara Barat	0	0	0	0	2
SUT Kobi	0	0	0	0	0
SUT Seti	0	0	0	2	0
Jumlah/Total	1	3	1	50	23

Lanjutan Tabel / Continued Tabel 10.1.7

Kecamatan <i>Districts</i>	Fungsional /Functional			Jasa / Service	
	PEPABRI	Mahasiswa <i>College Students</i>	Pemuda <i>Youth</i>	Simpan Pinjam <i>Savings and Loans</i>	Angkutan Darat <i>Land Transport</i>
(1)	(17)	(18)	(19)	(20)	(21)
Banda	0	1	0	0	0
Tehoru	0	0	1	0	0
Telutih	0	0	0	0	0
Amahai	0	0	0	5	0
Kota Masohi	1	2	4	8	1
Teluk Elpaputih	0	0	0	0	0
Teon Nila Serua	0	0	0	1	0
Saparua	0	0	0	2	0
Nusalaut	0	0	0	0	0
Saparua Timur	0	0	0	0	0
Pulau Haruku	0	0	0	0	0
Salahutu	0	1	0	4	0
Leihitu	0	0	0	1	0
Leihitu Barat	0	0	0	0	0
Seram Utara	0	0	0	0	0
Seram Utara Barat	0	0	0	0	0
SUT Kobi	0	0	0	0	1
SUT Seti	0	0	0	1	0
Jumlah/Total	1	4	5	22	2

Lanjutan Tabel / *Continued Tabel 10.1.7*

Kecamatan <i>Districts</i>	Buruh <i>Labor</i>	Sekolah <i>School</i>	Lainnya <i>Other</i>	Jumlah <i>Total</i>
(1)	(22)	(23)	(24)	(25)
Banda	1	0	6	29
Tehoru	1	0	3	22
Telutih	0	0	2	17
Amahai	1	0	13	73
Kota Masohi	1	0	21	132
Teluk Elpaputih	0	0	2	11
Teon Nila Serua	0	0	3	15
Saparua	2	0	2	29
Nusalaut	0	0	1	8
Saparua Timur	0	0	3	19
Pulau Haruku	0	0	5	26
Salahutu	1	0	2	35
Leihitu	0	0	9	58
Leihitu Barat	0	0	1	14
Seram Utara	0	0	6	35
Seram Utara Barat	0	0	4	23
Seram Utara Timur Kobi	1	0	1	22
Seram Utara Timur Seti	0	0	1	24
Jumlah/Total	8	0	85	592

Sumber/Source: Dinas Koperasi, Usaha Kecil dan Menengah

Kabupaten Maluku Tengah /

Office of Cooperatives, Small and Medium Enterprises, Central Maluku Regency

LOCAL FINANCE AND PRICE

Tabel 10.1.8 Perkembangan Koperasidi Kabupaten Maluku Tengah, 2017
Table Growth of Cooperatives in Maluku Tengah Regency, 2017

Uraian <i>Description</i>	2016	2017	2018
(1)	(2)	(3)	(4)
Jumlah Koperasi <i>Number of Cooperatives</i>	611	631	592
Anggota (Orang) <i>Number of Members</i>	50.467	42.714	42.696
Simpanan (Rp. 000) <i>Deposits</i>	5.783.100	4.283.911,24	5.140.693
Cadangan (Rp. 000) <i>Reserve</i>	6.266.743	10.475.430	15.417.027
Volume Usaha (Rp. 000) <i>Business Volume</i>	36.758.350	39.685.648,00	72.416.558
Dana-Dana (Rp. 000) <i>Funds</i>	2.587.758	5.237.715,00	7.708.513
Hutang (Rp. 000) <i>Debets</i>	9.006.000	3.046.650,00	7.014.178
Piutang (Rp. 000) <i>Credits</i>	-	-	-
Sisa Hasil Usaha (Rp.000) <i>Profit</i>	7.939.000	26.188.575,00	38.542.568

Sumber / Source : Dinas Koperasi, Usaha Kecil dan Menengah Kabupaten Maluku Tengah /
Office of Cooperatives, Small and Medium Enterprises, Central Maluku Regency

10.2 HARGA/PRICE

Tabel 10.2.1 Perkembangan Harga Eceran Rata-Rata Bahan Pokok Di Kota Masohi Dirinci per Bulan di Kabupaten Maluku Tengah, 2018
Trand of Main Substance Price in The City of Masohi by The Month in Maluku Tengah Regency, 2018

Jenis Barang <i>Goods Type</i>	Merk/Kualitas <i>Brand/Quality</i>	Satuan <i>Unit</i>	Januari <i>January</i>	Pebruari <i>February</i>
(1)	(2)	(3)	(4)	(5)
Beras	Bulog	Kg	-	-
	Jatim/Mangkok/P. Ud	Kg	-	-
	Anggur	Kg	12000	12000
Ikan Asin	Teri. No. 2	Kg	60000	60000
	Cakalang Banda	Kg	-	-
	Ekor Kuning / Lalosi	Kg	-	-
	Ikan Batu-Batu	Kg	-	-
Minyak Goreng	Bimoli 1 L	Liter	16000	16000
	Bimoli 5 L	Gen	-	-
Gula Pasir	SHS. I curah	Kg	15000	15000
	GULAKU	Kg	20000	20000
Garam	Dolphin	250 gr	2500	2500
Minyak Tanah	Eceran	Liter	4500	4500
Sabun Cuci	Rinso	Kg	22000	22000
	Easy	800 Gr	-	-
	Daia	Kg	20000	20000
Tepung Terigu	Kompas	Kg	11000	11000
	Segitiga Biru	Kg	-	-
Semen	Tonasa	Zak	72000	72000
Emas	23 Karat	Gram	60000	60000
	22 Karat	Gram	-	-

Lanjutan Tabel/Continued Tabel 10.2.1

Jenis Barang <i>Goods Type</i>	Merk/Kualitas <i>Brand/Quality</i>	Satuan <i>Unit</i>	Maret <i>March</i>	April <i>April</i>
(1)	(2)	(3)	(6)	(7)
Beras	Bulog	Kg	-	-
	Jatim/Mangkok/P. Ud	Kg	-	-
	Anggur	Kg	12000	120000
Ikan Asin	Teri. No. 2	Kg	60000	60000
	Cakalang Banda	Kg	-	-
	Ekor Kuning / Lalosi	Kg	-	-
	Ikan Batu-Batu	Kg	-	-
Minyak Goreng	Bimoli 1 L	Liter	16000	16000
	Bimoli 5 L	Gen	-	-
Gula Pasir	SHS. I curah	Kg	15000	15000
	GULAKU	Kg	20000	20000
Garam	Dolphin	250 Gr	2500	2500
Minyak Tanah	Eceran	Liter	4500	4500
Sabun Cuci	Rinso	Kemas	22000	22000
	Easy	800 Gr	-	-
	Daia	Batang	20000	20000
Tepung Terigu	Kompas	Kg	11000	11000
	Segitiga Biru	Kg	-	-
Semen	Tonasa	Zak	72000	72000
Emas	23 Karat	Gram	600000	600000
	22 Karat	Gram	-	-

Lanjutan Tabel/Continued Tabel 10.2.1

Jenis Barang <i>Goods Type</i>	Merk/Kualitas <i>Brand/Quality</i>	Satuan <i>Unit</i>	Mei <i>May</i>	Juni <i>June</i>
(1)	(2)	(3)	(8)	(9)
Beras	Bulog	Kg	12000	12000
	Jatim/Mangkok/P. Ud	Kg	-	-
	Anggur	Kg	-	-
Ikan Asin	Teri. No. 2	Kg	60000	60000
	Cakalang Banda	Kg	-	-
	Ekor Kuning / Lalosi	Kg	-	-
	Ikan Batu-Batu	Kg	-	-
Minyak Goreng	Bimoli 1 L	Liter	16000	16000
	Bimoli 5 L	Gen	-	-
Gula Pasir	SHS. I curah	Kg	15000	15000
	GULAKU	Kg	20000	20000
Garam	Dolphin	250 gr	2500	2500
Minyak Tanah	Eceran	Liter	4500	4500
Sabun Cuci	Rinso	Kg	22000	22000
	Easy	800 Gr	-	-
	Daia	Kg	20000	20000
Tepung Terigu	Kompas	Kg	11000	11000
	Segitiga Biru	Kg	-	-
Semen	Tonasa	Zak	72000	72000
Emas	23 Karat	Gram	600000	600000
	22 Karat	Gram	-	-

Lanjutan Tabel/Continued Tabel 10.2.1

Jenis Barang Goods Type	Merk/Kualitas Brand/Quality	Satuan Unit	Juli July	Agustus August
(1)	(2)	(3)	(10)	(11)
Beras	Bulog	Kg	-	-
	Jatim/Mangkok/P. Ud	Kg	-	-
	Anggur	Kg	12000	12000
Ikan Asin	Teri. No. 2	Kg	60000	60000
	Cakalang Banda	Kg	-	-
	Ekor Kuning / Lalosi	Kg	-	-
Minyak Goreng	Bimoli 1 L	Liter	17000	17000
	Bimoli 5 L	Gen	-	-
Gula Pasir	SHS. I	Kg	15000	15000
	GULAKU	Kg	20000	20000
Garam	Dolphin	250 Gr	2500	2500
Minyak Tanah	Eceran	Liter	4500	4500
Sabun Cuci	Rinso	Kemas	22000	22000
	Easy	800 Gr	-	-
	Daia	Kg	20000	20000
Tepung Terigu	Kompas	Kg	11000	11000
	Segitiga Biru	Kg	-	-
Semen	Tonasa	Zak	72000	72000
Emas	23 Karat	Gram	600000	600000

Lanjutan Tabel/*Continued Tabel 10.2.1*

Jenis Barang <i>Goods Type</i>	Merk/Kualitas <i>Brand/Quality</i>	Satuan <i>Unit</i>	September <i>September</i>	Oktober <i>October</i>
(1)	(2)	(3)	(12)	(13)
Beras	Bulog	Kg	-	-
	Jatim/Mangkok/P. Ud	Kg	-	-
	Anggur	Kg	12000	12000
Ikan Asin	Teri. No. 2	Kg	60000	60000
	Cakalang Banda	Kg	-	-
	Ekor Kuning / Lalosi	Kg	-	-
Minyak Goreng	Bimoli 5 L	Gen	-	-
	Bimoli 1 L	Botol	17000	17000
Gula Pasir	SHS. I	Kg	15000	15000
	GULAKU	Kg	20000	20000
Garam	Dolphin	250 Gr	2500	2500
Minyak Tanah	Eceran	Liter	4500	4500
Sabun Cuci	Rinso	Kemas	22000	22000
	Easy	800 Gr	-	-
	Daia	Kg	20000	20000
Tepung Terigu	Kompas	Kg	11000	11000
Semen	Tonasa	Zak	72000	72000
Emas	23 Karat	Gram	600000	600000

Lanjutan Tabel/Continued Tabel 10.2.1

Jenis Barang Goods Type	Merk/Kualitas Brand/Quality	Satuan Unit	November November	Desember December
(1)	(2)	(3)	(14)	(15)
Beras	Bulog	Kg	-	-
	Jatim/Mangkok/P.	Kg	-	-
	Anggur	Kg	12000	12000
Ikan Asin	Teri. No. 2	Kg	60000	60000
	Cakalang Banda	Kg	-	-
	Ekor Kuning / Lalosi	Kg	-	-
Minyak Goreng	Bimoli 5 L	Gen		
	Bimoli 1 L	Botol	17000	17000
Gula Pasir	SHS. I	Kg	15000	15000
	GULAKU	Kg	20000	20000
Garam	Dolphin	250 Gr	2500	2500
Minyak Tanah	Eceran	Liter	4500	4500
Sabun Cuci	Rinso	Kemas	22000	22000
	Easy	800 Gr	-	-
	Daia	Kg	20000	20000
Tepung Terigu	Kompas	Kg	11000	11000
Semen	Tonasa	Zak	72000	72000
Emas	23 Karat	Gram	600000	600000

Lanjutan Tabel/*Continued Tabel 10.2.1*

Jenis Barang <i>Goods Type</i>	Merk/Kualitas <i>Brand/Quality</i>	Satuan <i>Unit</i>	Rata-Rata / <i>Average</i>
			2018
(1)	(2)	(3)	(16)
Beras	Bulog	Kg	-
	Jatim/Mangkok/P. Ud	Kg	-
	Anggur	Kg	12000
Ikan Asin	Teri. No. 2	Kg	60000
	Cakalang Banda	Kg	-
	Ekor Kuning / Lalosi	Kg	-
Minyak Goreng	Bimoli 5 L	Gen	-
	Bimoli 1 L	Botol	16500
Gula Pasir	SHS. I Curah	Kg	15000
	GULAKU	Kg	20000
Garam	Dolphin	250 Gr	2500
Minyak Tanah	Eceran	Liter	4500
Sabun Cuci	Rinso	Kemas	22000
	Easy	800 Gr	-
	Daia	Kg	20000
Tepung Terigu	Kompas	Kg	11000
Semen	Tonasa	Zak	72000
Emas	23 Karat	Gram	600000

Sumber/*Source*: Badan Pusat Statistik /*Central Bureau of Statistics*

<https://malukutengahkab.bps.go.id>

Padi-padian

Pengeluaran rata-rata perkapita selama sebulan

Rp79.978

7.64%

Perumahan

Pengeluaran rata-rata perkapita selama sebulan

Rp238.642

40.58%



Umbi-umbian

Pengeluaran rata-rata perkapita selama sebulan

Rp12.642

1.18%

Pakaian

Pengeluaran rata-rata perkapita selama sebulan

Rp24.499

3.10%

PENJELASAN TEKNIS

TECHNICAL NOTES

- 1** **Pengeluaran rata-rata per kapita** adalah biaya yang dikeluarkan untuk konsumsi semua anggota rumah tangga selama sebulan baik yang berasal dari pembelian, pemberian maupun produksi sendiri dibagi dengan banyaknya anggota rumah tangga dalam rumah tangga tersebut.

- 1** ***Per capita Average Expenditure*** is the cost spent for all household members consumption during the month, whether from purchasing, giving or own production, divided by the number of household members in the households.

<https://malukutengahkab.bps.go.id>

ULASAN

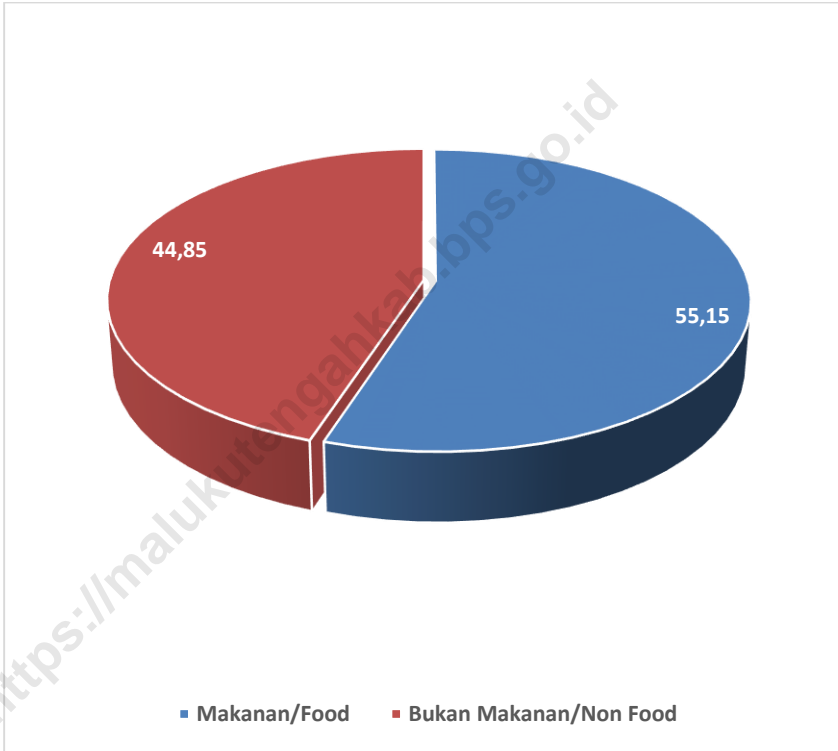
Menurut jenisnya, pengeluaran perkapita penduduk kabupaten Maluku Tengah sebagian besar masih berupa makanan dengan persentase hingga 55,15 persen. Diantara pengeluaran makanan tersebut, pengeluaran terbesar terdapat pada pengeluaran makanan jadi dengan kontribusi sebesar 21,60 persen.

DESCRIPTION

By type, average expenditure of maluku tengah regency still mostly at food expenditure at 55,15 percent of total expenditure. Between the type of food expenditure, mostly expenditure is at Prepared Food expenditure with a total of 21,60 percent expenditure.

Gambar 11
Picture

Persentase Pengeluaran Per Kapita Sebulan Menurut Makanan dan Non Makanan di Kabupaten Maluku Tengah, 2018
Percentage Expenditure Per Capita Per Month By Food and Non Food in Maluku Tengah Regency, 2018



Sumber/Source:Badan Pusat Statistik / *Central Bureau of Statistics*

POPULATION EXPENDITURE AND FOOD CONSUMPTION

Tabel 11.1 Pengeluaran Rata-Rata Perkapita Sebulan Untuk Sub Golongan Makanan dan Bukan Makanan di Kabupaten Maluku Tengah, 2018
Average of Expenditure and Percentage Per Capita Montly for Food and Non Food Itemsin Maluku Tengah Regency, 2018

Jenis Pengeluaran <i>Type of Expenditures</i>	Rata-Rata Pengeluaran <i>Average of Expenditures</i>	Persentase <i>Percentage (%)</i>
(1)	(2)	(3)
Makanan/Food	470.991	100,00
Padi-padian/Cereals	79.978	16,98
Umbi-umbian / Tubers	12.642	2,68
Ikan/Undang/Cumi/Kerang/Fish/Prawn/Squid/Clam	68.199	14,48
Daging / Meat	6.917	1,47
Telur dan Susu / Eggs and Milk	20.113	4,27
Sayur-sayuran / Vegetables	44.276	9,40
Kacang-kacangan / Legumes	5.722	1,21
Buah-buahan / Fruits	15.660	3,32
Minyak dan Kelapa / Oil and Coconut	17.093	3,63
Bahan Minuman / Beverage Stuffs	18.123	3,85
Bumbu-bumbuan / Spices	11.561	2,45
Konsumsi lainnya / Miscellaneous Food Items	6.935	1,47
Makanan dan Minuman Jadi/Prepared Food and Beverages	101.721	21,60
Rokok/Cigarette	62.051	13,17

PENGELUARAN PENDUDUK DAN KONSUMSI MAKANAN

Lanjutan Tabel/*Continued Tabel 11.1*

Jenis Pengeluaran <i>Type of Expenditures</i>	Rata-Rata Pengeluaran <i>Average of Expenditures</i>	Persentase Percentage (%)
(1)	(2)	(3)
Bukan Makanan/ <i>Non Food</i>	383.098	100,00
Perumahan dan Fasilitas Rumah Tangga/ <i>Housing and HouseholdsFacility</i>	238.642	62,29
Aneka Barang dan Jasa/ <i>Goods and Services</i>	84.820	22,14
Pakaian, Alas Kaki, dan Tutup Kepala/ <i>Clothing, footwear, and headgear</i>	24.499	6,39
Barang yang Tahan Lama/ <i>Durable Goods</i>	15.341	4,00
Pajak, Pungutan, dan Asuransi/ <i>Taxes and Insurances</i>	5.304	1,38
Keperluan Pesta dan Upacara/ <i>Parties and Ceremonies</i>	14.492	3,78

Sumber / *Source* :Badan Pusat Statistik / *Central Bureau of Statistics*

<https://malukutengahkab.bps.go.id>

Pendapatan Regional

12

Regional Income

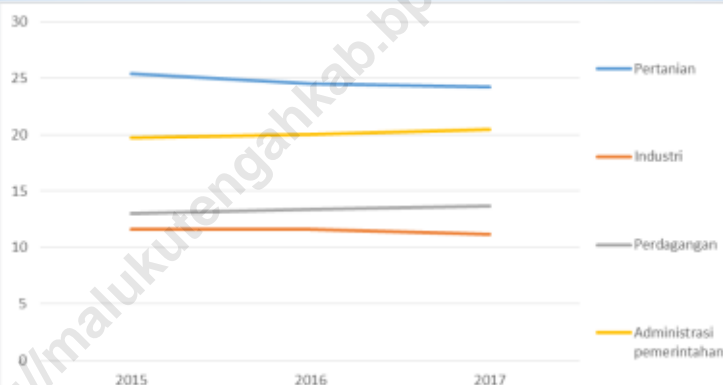


Pertumbuhan Ekonomi
5.81%



Produk Domestik Regional Bruto
Rp7.554,90 miliar

Distribusi Persentase PDRB Atas Dasar Harga Berlaku Menurut Lapangan Usaha



PDRB Sektor Pertanian, Perdagangan Besar dan Eceran, Reparasi Mobil dan Sepeda Motor Merupakan Sektor Unggulan.

PDRB Sektor Pertanian

Rp1.830
miliar ▲ 4.69%

PDRB Sektor Perdagangan dll

Rp1.031
miliar ▲ 8.66%



PENJELASAN TEKNIS

- 1 Produk Domestik Regional Bruto (PDRB)** merupakan nilai tambah bruto seluruh barang dan jasa yang tercipta atau dihasilkan di wilayah domestik suatu negara yang timbul akibat berbagai aktivitas ekonomi dalam suatu periode tertentu tanpa memperhatikan apakah faktor produksi yang dimiliki residen atau non-residen.

TECHNICAL NOTES

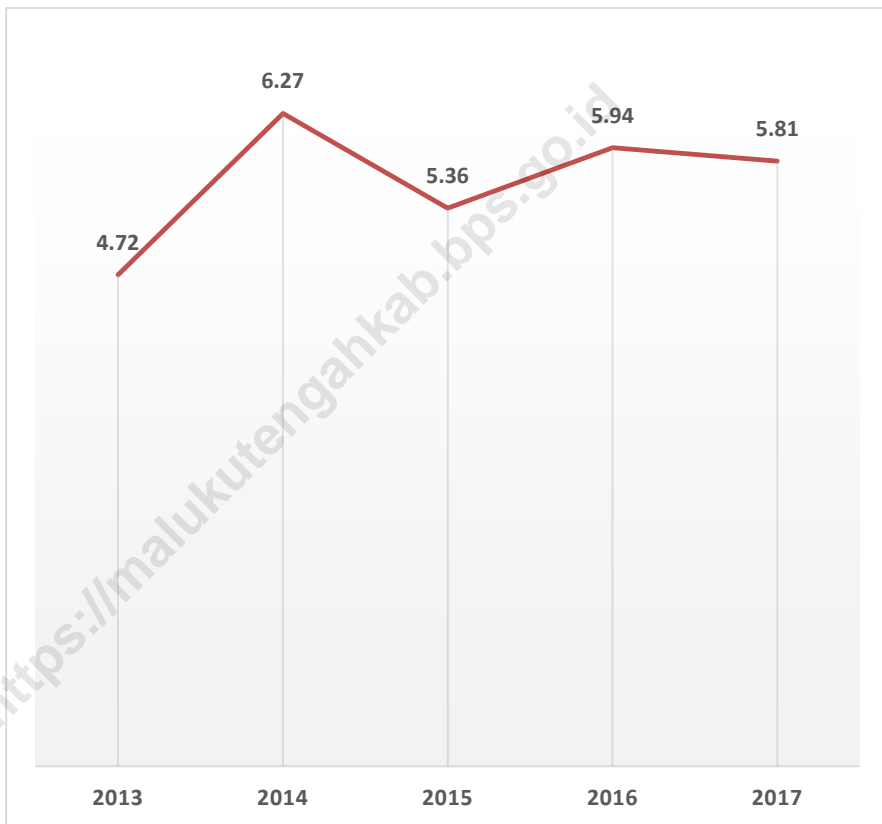
- 1 *Gross Regional Domestic Product*** is a subnational gross domestic product for measuring the size of that region's economy. It is the aggregate of gross value added (GVA) of all resident producer units in the region.

<https://malukutengahkab.bps.go.id>

ULASAN	DESCRIPTION
<p>Produk Domestik Regional Bruto (PDRB) Kabupaten Maluku Tengah Tahun 2017 sesuai hasil penghitungan atas dasar harga yang berlaku menurut lapangan usaha sebesar Rp. 7.554.900,82 (juta).</p>	<p><i>Gross Regional Domestic Products (GRDP) of Maluku Tengah Regency in 2017 at current market prices was Rp.7.554.900,82 (million).</i></p>
<p>Distribusi Produk Domestik Regional Bruto di Kabupaten Maluku Tengah paling besar disumbang oleh lapangan usaha pertanian,kehutanan, dan perikanan sebesar 24,23 persen pada tahun 2017. Setelah itu menyusul diperingkat kedua oleh lapangan usaha administrasi pemerintahan, pertahanan, dan jaminan sosial wajib sebesar 20,49 persen.</p>	<p><i>Percentage distribution of gross regional domestic product in maluku tengah regency is dominated by Agriculture, Forestry and Fishing industry with 24,23 percent contribution in 2017. Following after is Public Administration and Defence; Compulsory Social Security sector with contribution of 20.49 percent from total.</i></p>
<p>Sedangkan pada pertumbuhan produk domestik bruto paling pesat berada pada pada sektor Administrasi Pemerintahan, Pertahanan dan Jaminan Sosial Wajib yang mengalami pertumbuhan hingga mencapai 8,95 persen pada tahun 2017.</p>	<p><i>However, the most noticable growth rate of gross regional product in Maluku Tengah Regency in 2017 is on Public Administration and Defence; Compulsory Social Security with a growth rate of 8,95 percent.</i></p>

Gambar 12

Picture

Laju Pertumbuhan PDRB Kabupaten Maluku Tengah Atas Dasar Harga Konstan Menurut Lapangan Usaha (persen), 2013–2017*Growth Rate of Gross Regional Domestic Product of Maluku Tengah Regency at Constant Market Prices by Industry (percent), 2013–2017***Sumber/Source:**Badan Pusat Statistik / *Central Bureau of Statistics*

REGIONAL INCOME

Tabel 12.1 Produk Domestik Regional Bruto Kabupaten Maluku Tengah Atas Dasar Harga Berlaku Menurut Lapangan Usaha (juta rupiah), 2015–2017
Gross Regional Domestic Product of Maluku Tengah Regency at Current Market Prices by Industry (million rupiahs), 2015–2017

Lapangan Usaha / Industry		2015	2016	2017*)
(1)		(2)	(3)	(4)
A	Pertanian, Kehutanan, dan Perikanan/Agriculture, Forestry and Fishing	1.648.682,66	1.724.937,82	1.830.653,36
B	Pertambangan dan Penggalian/Mining and Quarrying	42.941,10	45.826,75	48.080,20
C	Industri Pengolahan/Manufacturing	749.862,71	816.527,04	840.573,41
D	Pengadaan Listrik dan Gas/Electricity and Gas	3.053,38	3.812,18	4.304,17
E	Pengadaan Air, Pengelolaan Sampah, Limbah dan Daur Ulang/Water supply, Sewerage, Waste Management and Remediation Activities	13.127,53	14.196,26	15.615,89
F	Konstruksi/Construction	438.708,42	478.517,55	509.540,26
G	Perdagangan Besar dan Eceran; Reparasi Mobil dan Sepeda Motor/Wholesale and Retail Trade; Repair of Motor Vehicles and Motorcycles	843.121,18	938.718,63	1.031.406,91
H	Transportasi dan Pergudangan/Transportation and Storage	172.626,51	188.661,34	201.217,83
I	Penyediaan Akomodasi dan Makan Minum/Accommodation and Food Service Activities	79.282,17	84.805,20	90.233,09
J	Informasi dan Komunikasi/Information and Communication	78.650,69	89.129,65	99.147,82
K	Jasa Keuangan dan Asuransi/Financial and Insurance Activities	156.416,19	174.753,23	186.611,54
L	Real Estat/Real Estate Activities	16.555,96	16.986,62	17.456,54
MN	Jasa Perusahaan/Business Activities	87.504,42	91.074,28	94.449,32
O	Administrasi Pemerintahan, Pertahanan dan Jaminan Sosial Wajib/Public Administration and Defence; Compulsory Social Security	1.279.098,16	1.408.436,72	1.548.217,04
P	Jasa Pendidikan/Education	659.037,76	729.832,85	789.142,03
Q	Jasa Kesehatan dan Kegiatan Sosial/Human Health and Social Work Activities	81.621,85	90.619,13	99.342,41
RST	Jasa lainnya/Other Services Activities	130.229,18	139.975,54	148.909,02
U	Produk Regional Bruto / Gross Regional Domestic Product	6.480.519,86	7.036.810,78	7.554.900,82

Sumber / Source : Badan Pusat Statistik / Central Bureau of Statistics

Tabel 12.2 Distribusi Persentase Produk Domestik Regional Bruto Kabupaten Maluku Tengah Atas Dasar Harga Berlaku Menurut Lapangan Usaha (persen), 2015–2017
Percentage Distribution of Gross Regional Domestic Product of Maluku Tengah Regency at Current Market Prices by Industry (percent), 2015–2017

Lapangan Usaha / Industry		2015	2016	2017*)
(1)		(2)	(3)	(4)
A	Pertanian, Kehutanan, dan Perikanan/Agriculture, Forestry and Fishing	25.44	24.51	24.23
B	Pertambangan dan Penggalian/Mining and Quarrying	0.66	0.65	0.64
C	Industri Pengolahan/Manufacturing	11.57	11.60	11.13
D	Pengadaan Listrik dan Gas/Electricity and Gas	0.05	0.05	0.06
E	Pengadaan Air, Pengelolaan Sampah, Limbah dan Daur Ulang/Water supply, Sewerage, Waste Management and Remediation Activities	0.20	0.20	0.21
F	Konstruksi/Construction	6.77	6.80	6.74
G	Perdagangan Besar dan Eceran; Reparasi Mobil dan Sepeda Motor/Wholesale and Retail Trade; Repair of Motor Vehicles and Motorcycles	13.01	13.34	13.65
H	Transportasi dan Pergudangan/Transportation and Storage	2.66	2.68	2.66
I	Penyediaan Akomodasi dan Makan Minum/Accommodation and Food Service Activities	1.22	1.21	1.19
J	Informasi dan Komunikasi/Information and Communication	1.21	1.27	1.31
K	Jasa Keuangan dan Asuransi/Financial and Insurance Activities	2.41	2.48	2.47
L	Real Estat/Real Estate Activities	0.26	0.24	0.23
MN	Jasa Perusahaan/Business Activities	1.35	1.29	1.25
O	Administrasi Pemerintahan, Pertahanan dan Jaminan Sosial Wajib/Public Administration and Defence; Compulsory Social Security	19.74	20.02	20.49
P	Jasa Pendidikan/Education	10.17	10.37	10.45
Q	Jasa Kesehatan dan Kegiatan Sosial/Human Health and Social Work Activities	1.26	1.29	1.31
RSTU	Jasa lainnya/Other Services Activities	2.01	1.99	1.97
Produk Regional Bruto / Gross Regional Domestic Product		100,00	100,00	100,00

Sumber / Source : Badan Pusat Statistik / Central Bureau of Statistics


REGIONAL INCOME

Tabel 12.3 Laju Pertumbuhan Produk Domestik Regional Bruto Kabupaten Maluku Tengah Atas Dasar Harga Konstan Menurut Lapangan Usaha (persen), 2015–2017
Growth Rate of Gross Regional Domestic Product of Maluku Tengah Regency at Constant Market Prices by Industry (percent), 2015–2017

Lapangan Usaha / Industry		2015	2016	2017*
(1)		(2)	(3)	(4)
A	Pertanian, Kehutanan, dan Perikanan/Agriculture, Forestry and Fishing	1.69	1.74	4.69
B	Pertambangan dan Penggalian/Mining and Quarrying	5.96	6.14	4.07
C	Industri Pengolahan/Manufacturing	1.33	6.09	1.91
D	Pengadaan Listrik dan Gas/Electricity and Gas	0.23	8.32	1.06
E	Pengadaan Air, Pengelolaan Sampah, Limbah dan Daur Ulang/Water supply, Sewerage, Waste Management and Remediation Activities	0.58	3.81	5.46
F	Konstruksi/Construction	9.41	7.51	5.87
G	Perdagangan Besar dan Eceran; Reparasi Mobil dan Sepeda Motor/Wholesale and Retail Trade; Repair of Motor Vehicles and Motorcycles	6.45	8.26	8.66
H	Transportasi dan Pergudangan/Transportation and Storage	4.40	6.21	4.43
I	Penyediaan Akomodasi dan Makan Minum/Accommodation and Food Service Activities	6.61	3.94	4.44
J	Informasi dan Komunikasi/Information and Communication	9.13	8.67	8.65
K	Jasa Keuangan dan Asuransi/Financial and Insurance Activities	7.48	9.03	2.78
L	Real Estat/Real Estate Activities	4.50	2.35	2.14
MN	Jasa Perusahaan/Business Activities	3.49	2.33	1.62
O	Administrasi Pemerintahan, Pertahanan dan Jaminan Sosial Wajib/Public Administration and Defence; Compulsory Social Security	9.97	8.87	8.95
P	Jasa Pendidikan/Education	7.91	6.72	5.47
Q	Jasa Kesehatan dan Kegiatan Sosial/Human Health and Social Work Activities	5.87	5.79	5.07
RSTU	Jasa lainnya/Other Services Activities	5.53	4.77	4.53
Produk Regional Bruto / Gross Regional Domestic Product		5,36	5,94	5,81

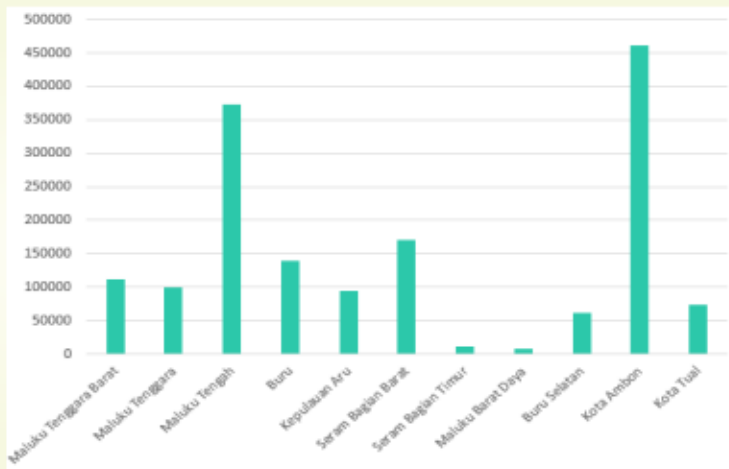
Sumber/Source: Badan Pusat Statistik / Central Bureau of Statistics

Indeks Pembangunan Manusia Kabupaten Maluku Tengah Sebesar 70,60



Perbandingan Jumlah Penduduk antar Kabupaten/Kota

Kota Ambon menempati posisi pertama dengan jumlah penduduk sebanyak 461.669 jiwa dan kemudian disusul oleh kabupaten Maluku Tengah sebanyak 372.529 jiwa



PENJELASAN TEKNIS

TECHNICAL NOTES

- | | |
|---|--|
| <p>1 Indeks Pembangunan Manusia (IPM) menjelaskan bagaimana penduduk dapat mengakses hasil pembangunan dalam memperoleh pendapatan, kesehatan, pendidikan dan sebagainya. IPM diperkenalkan oleh UNDP pada tahun 1990 dan dipublikasikan secara berkala dalam laporan tahunan Human Development Report (HDR). IPM dibentuk oleh 3 (tiga) dimensi dasar: Umur panjang dan hidup sehat; pengetahuan; dan standar hidup layak.</p> <p>2 Angka Harapan Hidup saat Lahir didefinisikan sebagai rata-rata perkiraan banyak tahun yang dapat ditempuh oleh seseorang sejak lahir.</p> <p>3 Rata-rata Lama Sekolah didefinisikan sebagai jumlah tahun yang digunakan oleh penduduk dalam menjalani pendidikan formal.</p> <p>4 Angka Harapan Lama Sekolah didefinisikan lamanya sekolah (dalam tahun) yang diharapkan akan dirasakan oleh anak pada umur tertentu di masa mendatang.</p> <p>5 Pengeluaran per kapita yang disesuaikan ditentukan dari nilai pengeluaran per kapita dan paritas daya beli (Purchasing Power Parity-PPP). Rata-rata pengeluaran per kapita setahun diperoleh dari Susenas, dihitung dari level provinsi hingga level Kab/kota. Rata-rata pengeluaran per kapita dibuat konstan/riil dengan tahun dasar 2012=100.</p> | <p>1 <i>The Human Development Index (HDI)</i> explains how people can access development results in obtaining income, health, education and so forth. HDI was introduced by United Nations Development Programme (UNDP) in 1990 and published periodically in the annual report of the Human Development Report. HDI was formed by three basic dimensions: a long and healthy life; knowledge; and a decent standard of living.</p> <p>2 <i>Life Expectancy</i> is defined as a measure how much long a person age could be gain by population since their birth.</p> <p>3 <i>Average School Life</i> is defined as how much year a local population spend in pertaining a formal school education.</p> <p>4 <i>School Life Expectancy</i> is defined of how many years a child in certain age could undergo a formal education.</p> <p>5 <i>Expenditure percapita</i> is determined by purchasing power parity. Yearly average expenditure percapita is obtained by Susenas, calculated from province level to the regency level. Average expenditure percapita is made constant by a base year of 2012=100.</p> |
|---|--|

ULASAN

Nilai Indeks Pembangunan Manusia Kabupaten Maluku Tengah tahun 2018 adalah 70,60 berada pada urutan kedua dibawah Kota Ambon dengan nilai 80,24.

Rata-rata lama sekolah Kabupaten Maluku Tengah berada pada peringkat kelima di bawah Kota Ambon, Kota Tual, Maluku Tenggara, dan Maluku Tenggara Barat di Provinsi Maluku dengan nilai mencapai 9,30 tahun, yang artinya penduduk Kabupaten Maluku Tengah rata-rata bersekolah hingga kelas 3 SMP.

Jumlah penduduk Kabupaten Maluku Tengah secara keseluruhan tetap berada diperingkat kedua dibawah Kota Ambon hingga tiga tahun terakhir. Pada tahun 2018, Jumlah penduduk Kabupaten Maluku Tengah diproyeksikan mencapai 372 ribu jiwa, dengan selisih mencapai 89 ribu jiwa lebih kecil dibandingkan dengan populasi Kota Ambon.

DESCRIPTION

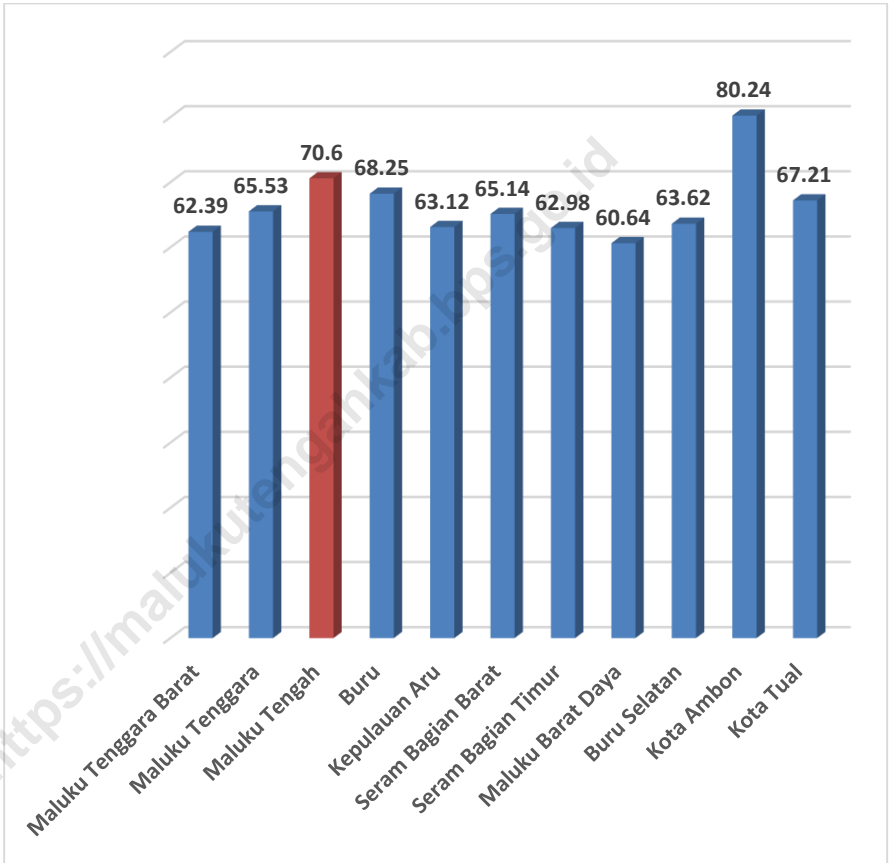
Human development index value of Maluku Tengah Regency in 2018 at 70,60 are in second place with a value below 80,24 Ambon City.

Average school enrollment of Maluku Tengah Regency is in the fifth position under Ambon city, tual city, southeast Maluku, west southeast maluku in maluku province with a value of 9,30 year, which mean average Maluku Tengah Regency population school enrollment last until a third year of junior high scholl.

The number of Maluku Tengah Regency population overall still maintain a second position under Ambon City in three years of succession. In 2018, Maluku Tengah Regency population is about 372 thousand, 89 thousand smaller than Ambon City population.

Gambar 13
Picture

Perbandingan IPM Menurut Kabupaten Di Provinsi Maluku, 2018
Human Development Index By Regency/City in Maluku Province, 2018



Sumber/Source: Badan Pusat Statistik / Central Bureau of Statistics

Tabel 13.1 Angka Harapan Hidup dan Pengeluaran Perkapita Menurut Kabupaten Di Provinsi Maluku, 2018
Life Expectancy and Expenditure Percapita By Regency/City in Maluku Province, 2018

Kabupaten/Kota <i>Regency/City</i>	Angka Harapan Hidup(tahun) <i>Life Expectancy (year)</i>	Pengeluaran Perkapita Ribu Rp <i>Expenditure Percapita(Thousand Rp)</i>
(1)	(2)	(3)
1. Maluku Tenggara Barat	63,19	6.275
2. Maluku Tenggara	64,77	7.481
3. Maluku Tengah	66,19	10.106
4. Buru	66,16	10.203
5. Kepulauan Aru	62,52	7.518
6. Seram Bagian Barat	61,20	8.543
7. Seram Bagian Timur	58,84	9.268
8. Maluku Barat Daya	61,87	6.721
9. Buru Selatan	65,92	7.506
10. Kota Ambon	70,12	13.993
11. Kota Tual	64,89	7.323
Maluku	65,59	8.721

Sumber/Source: Badan Pusat Statistik / *Central Bureau of Statistics*

Tabel 13.2 Harapan Lama Sekolah, Rata-Rata Lama Sekolah, dan IPM Menurut Kabupaten Di Provinsi Maluku, 2018
School Expectancy, Average School Age, and Human Index By Regency/City in Maluku Province, 2018

Kabupaten/Kota <i>Regency/City</i>	Harapan Lama Sekolah(tahun) <i>School Age Expectancy(year)</i>	Rata-Rata Lama Sekolah(tahun) <i>Average Scholl Life(year)</i>	IPM <i>Human Index</i>
(1)	(2)	(3)	(4)
1. Maluku Tenggara Barat	12,27	9,39	62,39
2. Maluku Tenggara	12,62	9,49	65,53
3. Maluku Tengah	14,14	9,30	70,60
4. Buru	12,79	8,32	68,25
5. Kepulauan Aru	12,09	8,70	63,12
6. Seram Bagian Barat	13,41	8,85	65,14
7. Seram Bagian Timur	12,57	8,02	62,98
8. Maluku Barat Daya	11,89	8,00	60,64
9. Buru Selatan	12,48	7,42	63,62
10. Kota Ambon	16,01	11,66	80,24
11. Kota Tual	13,89	10,18	67,21
Maluku	13,92	9,58	68,87

Sumber/Source: Badan Pusat Statistik / Central Bureau of Statistics

REGENCY/MUNICIPAL COMPARISON

Tabel 13.3 Perkembangan Beberapa Agregat PDRB Atas Dasar Harga Berlaku Menurut Lapangan Usaha Di Provinsi Maluku, 2017
Several Development Agregat GRDP at Current Market Price in Maluku Province, 2017

Kabupaten/Kota <i>Regency/City</i>	2015	2016	2017)*
(1)	(2)	(3)	(4)
1. Maluku Tenggara Barat	1.899.549,9	2.108.957,0	2.291.507,1
2. Maluku Tenggara	2.313.213,1	2.499.082,3	2.753.584,7
3. Maluku Tengah	6.480.519,9	7.036.760,8	7.554.900,8
4. Buru	1.750.787,1	1.911.674,3	2.066.183,1
5. Kepulauan Aru	2.618.693,8	2.815.719,9	3.035.440,0
6. Seram Bagian Barat	2.230.528,9	2.424.706,0	2.620.026,7
7. Seram Bagian Timur	2.208.989,8	2.240.227,9	2.521.150,2
8. Maluku Barat Daya	1.188.179,0	1.300.435,7	1.404.693,1
9. Buru Selatan	1.013.697,2	1.112.603,9	1.206.615,9
10. Kota Ambon	11.050.724,3	11.994.286,2	12.824.347,3
11. Kota Tual	1.758.325,1	1.902.436,7	2.093.661,54
Maluku	34.513.208,0	37.346.110,7	40.372.110,49

Catatan / Notes : *) = Angka Sementara / Temporary Data

**) = Angka Sangat Sementara / VeryTemporary Data

Sumber/Source: Badan Pusat Statistik / Central Bureau of Statistics

PERBANDINGAN ANTAR KABUPATEN/KOTA

Tabel 13.4 Jumlah Penduduk Kabupaten Di Provinsi Maluku, 2018
Table Number of Regency/City Population in Maluku Province, 2018

Kabupaten/Kota <i>Regency/City</i>	2016	2017	2018
(1)	(2)	(3)	(4)
1. Maluku Tenggara Barat	111.083	111.825	112.429
2. Maluku Tenggara	99.086	99.284	99.591
3. Maluku Tengah	370.527	371.479	372.529
4. Buru	131.773	135.687	139.658
5. Kepulauan Aru	92.578	93.780	95.005
6. Seram Bagian Barat	170.023	170.494	170.969
7. Seram Bagian Timur	110.024	111.573	113.180
8. Maluku Barat Daya	72.504	72.673	72.840
9. Buru Selatan	60.327	61.330	62.271
10. Kota Ambon	427.934	444.797	461.699
11. Kota Tual	69.689	71.732	73.605
Maluku	1.715.548	1.744.654	1.773.776

Sumber/Source: Badan Pusat Statistik / Central Bureau of Statistics

<https://malukutengahkab.bps.go.id>



Sensus
Penduduk
2020

DATA

MENCERDASKAN BANGSA

— Enlighten The Nation —



**BADAN PUSAT STATISTIK
KABUPATEN MALUKU TENGAH**
Statistics of Maluku Tengah Regency

Jl. Raden Ajeng Kartini No 15, Masohi 97511

Telp: (0914) 21561, Fax: (0914) 22212

Homepage: malukutengahkab.bps.go.id E-mail: bps8103@bps.go.id