

Kabupaten MALUKU TENGGARA DALAM ANGKA

Maluku Tenggara Regency in Figures

2019



**BADAN PUSAT STATISTIK
KABUPATEN MALUKU TENGGARA**
BPS- Statistics of Maluku Tenggara Regency

Kabupaten MALUKU TENGGARA DALAM ANGKA

Maluku Tenggara Regency in Figures

2019



Kabupaten Maluku Tenggara Dalam Angka

Maluku Tenggara Regency in Figures

2019

ISSN: 0215.2444

No. Publikasi/*Publication Number*: 81020.1901

Katalog/*Catalog*: 1102001.8102

Ukuran Buku/*Book Size*: 14,8 cm x 21 cm

Jumlah Halaman/*Number of Pages*: xlv + 372 halaman/*pages*

Naskah/*Manuscript*:

Badan Pusat Statistik Kabupaten Maluku Tenggara
BPS-Statistics of Maluku Tenggara Regency

Gambar Kover oleh/*Cover Designed by*:

Badan Pusat Statistik Kabupaten Maluku Tenggara
BPS-Statistics of Maluku Tenggara Regency

Ilustrasi Kover/*Cover Illustration*:

Pemandangan Desa Watdek, Kecamatan Kei Kecil/
View of Watdek Village, Kei Kecil Subdistrict

Diterbitkan oleh/*Published by*:

© BPS Kabupaten Maluku Tenggara/*BPS-Statistics of Maluku Tenggara Regency*

Dicetak oleh/*Printed by*:

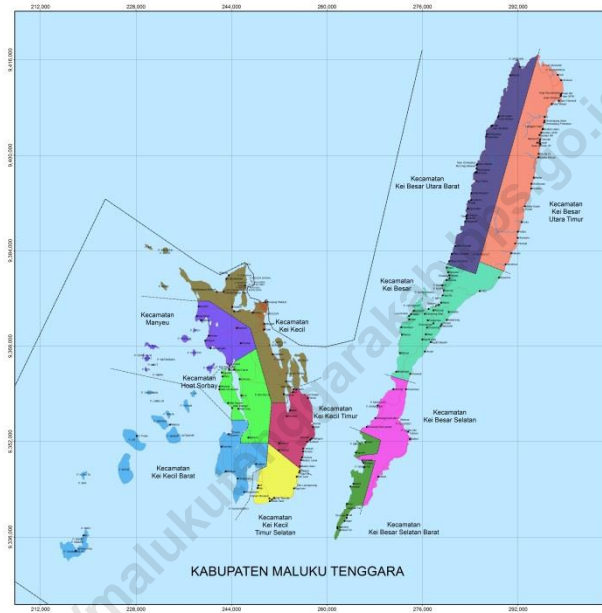
CV Sinar Mitra



Dilarang mengumumkan, mendistribusikan, mengomunikasikan, dan/atau menggandakan sebagian atau seluruh isi buku ini untuk tujuan komersial tanpa izin tertulis dari Badan Pusat Statistik

Prohibited to announce, distribute, communicate, and/or copy part or all of this book for commercial purpose without permission from BPS-Statistics Indonesia

PETA WILAYAH KABUPATEN MALUKU TENGGARA

MAP OF MALUKU TENGGARA REGENCY



 FEMERINTAH KABUPATEN MALUKU TENGGARA	
DATA BASE	
PETA ADMINISTRASI	
Proyek : Skala : Datum :	: : :
N Scale 1 : 10.000 0 4.000 8.000 16.000 24.000 Meter	
DAERAH LOKASI 	
Keterangan	
Administrasi Kabupaten Kecamatan Desa / Kelurahan Batas Kecamatan / Kota Batas Desa / Kelurahan	Perairan Sempit Pantai Sungai Salak
Legenda	
Jaringan Jalan Jalan	
Wilayah Administrasi Kecamatan Kai Kecil Kecamatan Mambau Kecamatan Hout Sribau Kecamatan Kai Kecil Timur Kecamatan Kai Besar Selatan Barat Kecamatan Kai Besar Selatan Kecamatan Kai Besar Utara Timur Kecamatan Kai Besar Utara Barat Kecamatan Kai Besar Utara Timur Kecamatan Kai Besar Selatan Barat	
Sumber Peta : 1. Citra Satelit Tahun 2011 2. Raster Citra Satelit Maluku Tenggara Tahun 2012-2013 3. Hasil Survei Data Pemetaan Tahun 2013	
Disusun oleh : 1. S. Haffa	

KEPALA BPS KABUPATEN MALUKU TENGGARA
CHIEF STATISTICIAN OF MALUKU TENGGARA REGENCY



Ir. Alisye Kakerissa



KATA PENGANTAR

Kabupaten Maluku Tenggara Dalam Angka 2019 merupakan publikasi tahunan yang diterbitkan oleh BPS Kabupaten Maluku Tenggara. Disadari bahwa publikasi ini belum sepenuhnya memenuhi harapan pihak pemakai data khususnya para perencana, namun diharapkan dapat membantu melengkapi penyusunan rencana pembangunan di Kabupaten Maluku Tenggara.

Publikasi ini dapat terwujud atas kerja sama dan bantuan dari berbagai pihak baik instansi pemerintah maupun swasta. Kepada semua pihak yang telah memberikan bantuan disampaikan penghargaan dan terima kasih yang sebesar-besarnya.

Walaupun publikasi ini telah disiapkan sebaik-baiknya, namun disadari masih ada kekurangan dan kesalahan yang terjadi. Untuk perbaikan publikasi ini, tanggapan dan saran yang bersifat konstruktif dari para pemakai sangat diharapkan.

Langgur, Agustus 2019

Kepala BPS

Kabupaten Maluku Tenggara

Ir. Alisye Kakerissa



PREFACE

Maluku Tenggara Regency in Figures 2019 is an annual publication written by BPS-Statistics of Maluku Tenggara Regency. Honestly, this publication has not perfect yet and has not filled the user's hope, especially for the planners yet, but hopely it can help to equip compilation of development planning in this new regency.

This comprehensive publication has been made possible with the assistance and contribution from several governmental institutions and private organizations. To all parties who have been involved in the preparation of this publication, I would like to express my sincerest appreciation and gratitude.

Comments and constructive suggestions for the improvement of this publication are always welcome.

*Langgur, August 2019
Chief Statistician of
Maluku Tenggara Regency*

Ir. Alisye Kakerissa

DAFTAR ISI/CONTENTS

	halaman <i>page</i>
Peta Wilayah Kabupaten Maluku Tenggara.....	iii
<i>Map of Maluku Tenggara Regency</i>	iii
Kepala BPS Kabupaten Maluku Tenggara	v
<i>Chief Statistician of Maluku Tenggara Regency</i>	v
Kata Pengantar	vii
<i>Preface</i>	viii
Daftar Isi/ <i>Contents</i>	ix
Daftar Gambar/ <i>List Of Figures</i>	xli
Penjelasan Umum/ <i>Explanatory Notes</i>	xliii
1 Geografi dan Iklim.....	1
<i>Geography and Climate</i>	1
1.1 Geografi/ <i>Geography</i>	9
1.2 Iklim/ <i>Climate</i>	17
2 Pemerintahan	23
<i>Government</i>	23
2.1 Wilayah Administratif/ <i>Administrative Area</i>	39
2.2 Dewan Perwakilan Rakyat Daerah/ <i>The Regional House Of Representative</i>	46
2.3 Pegawai Negeri Sipil/ <i>Civil Servants</i>	49
3 Kependudukan dan Ketenagakerjaan	53
<i>Population and Employment</i>	53
3.1 Kependudukan/ <i>Population</i>	64
3.2 Ketenagakerjaan/ <i>Employment</i>	69
4 Sosial	79
<i>Social</i>	79
4.1 Pendidikan/ <i>Education</i>	91
4.2 Kesehatan/ <i>Health</i>	136
4.3 Agama/ <i>Religion</i>	158

4.4	Kriminalitas/ <i>Crime</i>	163
4.5	Sosial/ <i>Social</i>	184
4.6	Kemiskinan/ <i>Poverty</i>	187
5	Pertanian	189
	<i>Agriculture</i>	189
5.1	Tanaman Pangan/ <i>Food Crops</i>	200
5.2	Hortikultura/ <i>Horticulture</i>	209
5.3	Perkebunan/ <i>Plantation</i>	213
5.4	Peternakan/ <i>Livestock</i>	215
5.5	Perikanan/ <i>Fishery</i>	220
5.6	Kehutanan/ <i>Forestry</i>	234
6	Industri, Energi, dan Pertambangan.....	235
	<i>Industry, Energy, and Mining</i>	235
6.1	Industri/ <i>Industry</i>	241
6.2	Energi/ <i>Energy</i>	245
6.3	Pertambangan/ <i>Mining</i>	251
7	Perdagangan.....	253
	<i>Trade</i>	253
8	Hotel dan Pariwisata.....	271
	<i>Hotel and Tourism</i>	271
8.1	Hotel/ <i>Hotel</i>	278
8.2	Pariwisata/ <i>Tourism</i>	281
9	Transportasi dan Komunikasi	285
	<i>Transportation and Communication</i>	285
9.1	Transportasi/ <i>Transportation</i>	290
9.2	Komunikasi/ <i>Communication</i>	305
10	Keuangan Daerah dan Harga	311
	<i>Local Finance and Price</i>	311
10.1	Keuangan Daerah/ <i>Local Finance</i>	316
10.2	Harga/ <i>Price</i>	334
11	Pengeluaran Penduduk dan Konsumsi Makanan	335
	<i>Population Expenditure and Food Consumption</i>	335

12	Pendapatan Regional	345
	<i>Regional Income</i>	345
13	Perbandingan Antar Kabupaten/Kota	363
	<i>Regency/Municipal Comparison</i>	363

<https://malukutenggarakab.bps.go.id>

Daftar Tabel/List Of Tables

	halaman <i>page</i>
1 Geografi dan Iklim	1
1.1 Geografi/ <i>Geography</i>	9
1.1.1 Letak Geografis Wilayah Kabupaten Maluku Tenggara, 2018.....	9
<i>Geographical Position the Regency of Maluku Tenggara, 2018.....</i>	9
1.1.2 Luas Wilayah Kabupaten menurut Kecamatan di Kabupaten Maluku Tenggara, 2018	10
<i>Total Area Region by Subdistrict in Maluku Tenggara Regency, 2018.....</i>	10
1.1.3 Tinggi Wilayah di Atas Permukaan Laut (dpl) menurut Kecamatan di Kabupaten Maluku Tenggara, 2018.....	11
<i>Height Above Sea Level (Asl) by Subdistrict in Maluku Tenggara Regency, 2018</i>	11
1.1.4 Jarak Ibukota Provinsi dengan Kota Langgur serta Ibukota Kecamatan, 2018.....	12
<i>Distance Between Provincial Capital and the Langgur City and the Subdistrict Capital, 2018.....</i>	12
1.1.5 Banyaknya Pulau menurut Kecamatan di Kabupaten Maluku Tenggara, 2018.....	13
<i>The Number of Islands by Subdistrict in Maluku Tenggara Regency, 2018</i>	13
1.1.6 Klasifikasi Golongan Umur Beberapa Pulau/Kepulauan di Kabupaten Maluku Tenggara, 2018	14
<i>Group Ages Classifications Some Islands/Archipelago in Maluku Tenggara Regency, 2018</i>	14
1.1.7 Nama-nama Danau menurut Letaknya di Kabupaten Maluku Tenggara, 2018.....	15
<i>Names of Lakes according to their location in Maluku Tenggara Regency, 2018</i>	15

1.1.8	Nama Sungai menurut Letaknya di Kabupaten Maluku Tenggara, 2019	16
	<i>Names of River by Location in Maluku Tenggara Regency, 2019 ...</i>	16
1.2	<i>Iklim/Climate</i>	17
1.2.1	Banyaknya Gempa Bumi yang di rasakan menurut Bulan di Kabupaten Maluku Tenggara, 2018	17
	<i>Number of Earthquakes Felt by Month in Maluku Tenggara Regency, 2018</i>	17
1.2.2	Jumlah Gempa Bumi berdasarkan Magnitudo di Kabupaten Maluku Tenggara, 2018	18
	<i>Number of Earthquakes Based by Magnitudo in Maluku Tenggara Regency, 2018</i>	18
1.2.3	Jumlah Gempa Bumi berdasarkan Magnitudo di Kabupaten Maluku Tenggara, 2018	19
	<i>Number of Earthquakes Based by Magnitudo in Maluku Tenggara Regency, 2018</i>	19
1.2.4	Data Klimatologi Bulanan Stasiun Meteorologi Dumatubun Langgur di Kabupaten Maluku Tenggara, 2018	20
	<i>Monthly Climate Data Recorded at the Dumatubun Langgur Meteorology Station in Maluku Tenggara Regency, 2018</i>	20
2	<i>Pemerintahan</i>	23
2.1	<i>Wilayah Administratif/Administrative Area</i>	39
2.1.1	Nama-nama Ibukota Kecamatan, Banyaknya Desa, dan Kelurahan menurut Kecamatan di Kabupaten Maluku Tenggara, 2018	39
	<i>Names of Capital Town of Subdistrict, Number of Villages, and Kelurahan by Subdistrict in Maluku Tenggara Regency, 2018</i>	39
2.1.2	Jumlah Sertifikat Tanah yang dikeluarkan menurut Kecamatan dan Sifat Penguasaan di Kabupaten Maluku Tenggara, 2018	40
	<i>Number of Land Certificates Issued by Subdistricts and the Their Ownership Characteristics in Maluku Tenggara Regency, 2018</i>	40
2.1.3	Nama-nama Bupati dan Sekretaris Wilayah Daerah Kabupaten Maluku Tenggara, 2018	44
	<i>Names of Bupati and the Regional Secretaries of Maluku Tenggara Regency, 2018</i>	44

2.1.4	Nama-nama Camat di Kabupaten Maluku Tenggara, 2018.....	45
	<i>Names of Subdistrict Major in Maluku Tenggara Regency, 2018 ..</i>	45
2.2	Dewan Perwakilan Rakyat Daerah/ <i>The Regional House of Representative</i>	46
2.2.1	Nama-nama Ketua dan Wakil Ketua DPRD Kabupaten Maluku Tenggara, 2018.....	46
	<i>Names of Chairman and Vice Chairman Parliamen of Regency Maluku Tenggara, 2018</i>	46
2.2.2	Jumlah Anggota Dewan Perwakilan Rakyat Daerah menurut Fraksi dan Jenis Kelamin di Kabupaten Maluku Tenggara, 2018.....	47
	<i>Number of Members of The Regional House of Representatives by Political Party and Sex in Maluku Tenggara Regency, 2018</i>	47
2.2.3	Jumlah Keputusan DPRD Kabupaten Maluku Tenggara, 2016-2018	48
	<i>Number of Decrees Parliament of Maluku Tenggara Regency, 2016-2018</i>	48
2.3	Pegawai Negeri Sipil/ <i>Civil Servants</i>	49
2.3.1	Jumlah Pegawai Negeri Sipil menurut Dinas/Instansi Pemerintah dan Jenis Kelamin di Kabupaten Maluku Tenggara, 2018	49
	<i>Number of Civil Servants by Institution/Office and Sex in Maluku Tenggara Regency, 2018</i>	49
2.3.2	Pegawai Negeri Sipil Daerah Otonom menurut Tingkat Pendidikan di Kabupaten Maluku Tenggara, 2018.....	51
	<i>Number of Autonomous Region by Level of Education in Maluku Tenggara Regency, 2018</i>	51
2.3.3	Pegawai Negeri Sipil Daerah Otonom menurut Golongan Kepangkatan di Kabupaten Maluku Tenggara, 2018.....	52
	<i>Number of Autonomous Region Civil Servants by Rank in Maluku Tenggara Regency, 2018</i>	52
3	Kependudukan dan Ketenagakerjaan.....	53
3.1	Kependudukan/ <i>Population</i>	64
3.1.1	Jumlah Penduduk menurut Kelompok Umur dan Jenis Kelamin di Kabupaten Maluku Tenggara, 2018	64
	<i>Population by Age Group and Sex in Maluku Tenggara Regency, 2018.....</i>	64

3.1.2	Jumlah Penduduk menurut Jenis Kelamin dan Kecamatan di Kabupaten Maluku Tenggara, 2018	65
	<i>Population by Sex and Subdistrict in Maluku Tenggara Regency, 2018</i>	65
3.1.3	Rasio Jenis Kelamin Penduduk menurut Kecamatan di Kabupaten Maluku Tenggara, 2016-2018	66
	<i>Population Sex Ratio by Subdistrict in Maluku Tenggara Regency, 2016-2018</i>	66
3.1.4	Jumlah Warga Negara Asing yang Melaporkan Diri pada Kantor Imigrasi Kelas II Tual untuk Mendapatkan Kartu Ijin Tinggal Terbatas (KITAS) di Kabupaten Maluku Tenggara, 2018.....	67
	<i>Number of Foreign Citizen that was Report to the Office of Immigration Class II of Tual to get a Limited Stay Licence Card (KITAS) in Maluku Tenggara Regency, 2018</i>	67
3.1.5	Jumlah Kekuatan Personel POLRES Maluku Tenggara, 2018.....	68
	<i>Number of POLRES Personel of Maluku Tenggara, 2018</i>	68
3.2	Ketenagakerjaan/ <i>Employment</i>	69
3.2.1	Penduduk Berumur 15 Tahun ke Atas yang Bekerja menurut Jenis Kelamin dan Lapangan Usaha di Kabupaten Maluku Tenggara, 2018	69
	<i>Number of Population 15 Years of Age and Over who Worked by Sex and Industrial Origin in Maluku Tenggara Regency, 2018</i>	69
3.2.2	Penduduk yang Bekerja menurut Status Pekerjaan menurut Jenis Kelamin di Kabupaten Maluku Tenggara, 2018	70
	<i>Percentage of Population that Worked by Employment Status and Sex in Maluku Tenggara Regency, 2018</i>	70
3.2.3	Penduduk Usia Kerja 15 Tahun Keatas menurut Kegiatan Utama dan Jenis Kelamin di Kabupaten Maluku Tenggara, 2018	71
	<i>Population Aged 15 Years and Over by Main Activity and Sex in Maluku Tenggara Regency, 2018</i>	71

3.2.4	Jumlah Penduduk Berumur 15 Tahun Ke Atas menurut Pendidikan Tertinggi yang Ditamatkan dan Jenis Kegiatan Selama Seminggu yang Lalu di Kabupaten Maluku Tenggara, 2018	72
	<i>Population Aged 15 Years and Over by Educational Attainment and Type of Activity During The Previous Week in Maluku Tenggara Regency, 2018</i>	<i>72</i>
3.2.5	Jumlah Penduduk Berumur 15 Tahun Keatas yang Bekerja Selama Seminggu yang Lalu menurut Kelompok Umur dan Jenis Kelamin di Kabupaten Maluku Tenggara, 2018.....	74
	<i>Population Aged 15 Years and Over Who Worked During the Previous Week by Age Group and Sex in Maluku Tenggara Regency 2018</i>	<i>74</i>
3.2.6	Banyaknya Pencari Kerja yang Mendaftarkan Diri pada Dinas Tenaga Kerja dan Transmigrasi menurut Tingkat Pendidikan di Kabupaten Maluku Tenggara, 2018	75
	<i>Number of Job Applicants Registered at the Office of Labour and Transmigration by Educational Attainment in Maluku Tenggara Regency, 2018</i>	<i>75</i>
3.2.7	Jumlah Lowongan Pekerjaan menurut Lapangan Usaha di Kabupaten Maluku Tenggara, 2018	77
	<i>Number of Job Vacancies by Sector in Maluku Tenggara Regency, 2018.....</i>	<i>77</i>
3.2.8	Jumlah Perusahaan Wajib Lapo r Ketenagakerjaan dan Jumlah Tenaga Kerja menurut Sektor di Kabupaten Maluku Tenggara, 2018.....	78
	<i>Number of Companies with Regular Report Duty and Workers by Sector in Maluku Tenggara Regency, 2018</i>	<i>78</i>
4	Sosial.....	79
4.1	Pendidikan/ <i>Education</i>	91
4.1.1	Angka Partisipasi Murni (APM) di Kabupaten Maluku Tenggara, 2018.....	91
	<i>Net Enrolment Rate by Educational Level in Maluku Tenggara Regency, 2018</i>	<i>91</i>

4.1.2	Angka Partisipasi Kasar (APK) di Kabupaten Maluku Tenggara, 2018	92
	<i>Gross Enrolment Rate in Maluku Tenggara Regency, 2018.....</i>	<i>92</i>
4.1.3	Banyaknya Sekolah Taman Kanak-kanak, Murid dan Guru menurut Kecamatan di Kabupaten Maluku Tenggara, 2018	93
	<i>Number of Kindergarten, Pupils and Teacher by Subdistrict in Maluku Tenggara Regency, 2018</i>	<i>93</i>
4.1.4	Banyaknya Sekolah Dasar Negeri, Murid dan Guru menurut Kecamatan di Kabupaten Maluku Tenggara, 2018	95
	<i>Number of State Primary School, Pupils and Teacher by Subdistrict in Maluku Tenggara Regency, 2018.....</i>	<i>95</i>
4.1.5	Banyaknya Sekolah Dasar Swasta, Murid dan Guru menurut Kecamatan di Kabupaten Maluku Tenggara, 2018	97
	<i>Number of Private Primary School, Pupils and Teacher by Subdistrict in Maluku Tenggara Regency, 2018.....</i>	<i>97</i>
4.1.6	Banyaknya Sekolah Menengah Pertama Negeri Murid dan Guru menurut Kecamatan di Kabupaten Maluku Tenggara, 2018	99
	<i>Number of State Junior High School, Pupils and Teacher by Subdistrict in Maluku Tenggara Regency, 2018.....</i>	<i>99</i>
4.1.7	Banyaknya Sekolah Menengah Pertama Swasta, Murid dan Guru menurut Kecamatan di Kabupaten Maluku Tenggara, 2018	101
	<i>Pupils and Number of Private Junior High School, Pupils and Teacher by Subdistrict in Maluku Tenggara, 2018.....</i>	<i>101</i>
4.1.8	Banyaknya Sekolah Menengah Atas Negeri Murid dan Guru menurut Kecamatan di Kabupaten Maluku Tenggara, 2018	103
	<i>Number of State Senior High School, Pupils and Teacher by Subdistrict in Maluku Tenggara Regency, 2018.....</i>	<i>103</i>
4.1.9	Banyaknya Sekolah Menengah Atas Swasta, Murid dan Guru menurut Kecamatan di Kabupaten Maluku Tenggara, 2018	105
	<i>Number of Private Senior High School, Pupils and Teacher by Subdistrict in Maluku Tenggara Regency, 2018.....</i>	<i>105</i>

4.1.10	Banyaknya Sekolah Menengah Atas Kejuruan Negeri, Murid dan Guru menurut Kecamatan di Kabupaten Maluku Tenggara, 2018	107
	<i>Number of Vocational Senior High School, Pupils and Teacher by Subdistrict in Maluku Tenggara Regency, 2018</i>	107
4.1.11	Banyaknya Sekolah Menengah Atas Kejuruan Swasta, Murid dan Guru menurut Kecamatan di Kabupaten Maluku Tenggara, 2018	109
	<i>Number of Private Vocational Senior High School, Pupils and Teacher by Subdistrict in Maluku Tenggara Regency, 2018</i>	109
4.1.12	Rasio Murid Terhadap Ruang Kelas menurut Kecamatan dan Jenjang Pendidikan di Kabupaten Maluku Tenggara, 2018	111
	<i>Pupils to Class Room Ratio of State and Private Schools by Subdistrict and Educational Level in Maluku Tenggara Regency, 2018</i>	111
4.1.13	Rasio Murid Terhadap Guru menurut Kecamatan dan Jenjang Pendidikan di Kabupaten Maluku Tenggara, 2018	112
	<i>Pupils to Teacher Ratio of State and Private Schools by Subdistrict and Educational Level in Maluku Tenggara Regency, 2018</i>	112
4.1.14	Banyaknya Sekolah, Murid dan Guru Madrasah Ibtidaiyah menurut Kecamatan di Kabupaten Maluku Tenggara, 2018	113
	<i>Number of School, Pupils and Teachers of Madrasah Ibtidaiyah by Subdistrict in Maluku Tenggara Regency, 2018</i>	113
4.1.15	Banyaknya Sekolah, Murid dan Guru Madrasah Tsanawiyah menurut Kecamatan di Kabupaten Maluku Tenggara, 2018	115
	<i>Number of School, Pupils and Teachers of Madrasah Tsanawiyah by Subdistrict in Maluku Tenggara Regency, 2018</i>	115
4.1.16	Banyaknya Sekolah, Murid dan Guru Madrasah Aliyah menurut Kecamatan di Kabupaten Maluku Tenggara, 2018	117
	<i>Number of School, Pupils and Teachers of Madrasah Aliyah by Subdistrict in Maluku Tenggara Regency, 2018</i>	117

4.1.17	Banyaknya Peserta dan Jumlah yang Lulus Mengikuti EBTA pada Sekolah Dasar, SMP, SMA dan SMK menurut Kecamatan di Kabupaten Maluku Tenggara, 2018	119
	<i>Number of Pupils who Participating and Passing the Final Exam (EBTA) by School Levels and Subdistrict in Maluku Tenggara Regency, 2018</i>	119
4.1.18	Calon Mahasiswa yang Mendaftar pada STIA Langgur di Kabupaten Maluku Tenggara, 2018	121
	<i>Students Applicants Registered to STIA Langgur in Maluku Tenggara Regency, 2018</i>	121
4.1.19	Calon Mahasiswa yang Diterima pada STIA Langgur di Kabupaten Maluku Tenggara, 2018	122
	<i>Students Applicants that Accepted by STIA Langgur in Maluku Tenggara Regency, 2018</i>	122
4.1.20	Mahasiswa Aktif dan Dosen Aktif pada STIA Langgur di Kabupaten Maluku Tenggara, 2018	123
	<i>Number of Active Students and Lecturers at STIA Langgur in Maluku Tenggara Regency, 2018</i>	123
4.1.21	Calon Mahasiswa yang Mendaftar pada Program Studi Keperawatan Tual di Kabupaten Maluku Tenggara, 2018	125
	<i>Students Applicants Registered to Programe Nurses Academy Tual in Maluku Tenggara Regency, 2018</i>	125
4.1.22	Calon Mahasiswa yang Diterima pada Akademi Perawat Tual di Kabupaten Maluku Tenggara, 2018	126
	<i>Students Applicants that Accepted by Nurses Academy Tual in Maluku Tenggara Regency, 2018</i>	126
4.1.23	Mahasiswa Aktif, Dosen Aktif, Praktik Lapangan dan Lulusan pada Akademi Perawat Tual di Kabupaten Maluku Tenggara, 2018	127
	<i>Number of Active Students, Lecturers, Field Work and Graduates at Nurses Academy Tual in Maluku Tenggara Regency, 2018</i>	127
4.1.24	Calon Mahasiswa yang Mendaftar pada STIS Mutiara Tual di Kabupaten Maluku Tenggara, 2018	129
	<i>Students Applicants Registered to STIS Mutiara Tual, 2018</i>	129

4.1.25	Calon Mahasiswa yang Diterima pada STIS Mutiara Tual, 2018 ...	130
	<i>Students Applicants that Accepted by STIS Mutiara Tual, 2018...</i>	130
4.1.26	Mahasiswa Aktif dan Dosen Aktif pada STIS Mutiara Tual di Kabupaten Maluku Tenggara, 2018	131
	<i>Number of Active Students and Lecturers at STIS Mutiara Tual in Maluku Tenggara Regency, 2018</i>	131
4.1.27	Calon Mahasiswa yang Mendaftar pada Politeknik Negeri Tual di Kabupaten Maluku Tenggara, 2018	133
	<i>Students Applicants Registered to Politeknik Negeri Tual , 2018.</i>	133
4.1.28	Calon Mahasiswa yang Diterima pada Politeknik Negeri Tual, 2018.....	134
	<i>Students Applicants that Accepted by Politeknik Negeri Tual, 2018.....</i>	134
4.1.29	Mahasiswa Aktif dan Dosen Aktif pada Politeknik Negeri Tual di Kabupaten Maluku Tenggara, 2018	135
	<i>Number of Active Students and Lecturers at Politeknik Negeri Tual in Maluku Tenggara Regency, 2018</i>	135
4.2	Kesehatan/Health.....	136
4.2.1	Banyaknya Rumah Sakit, Rumah Bersalin dan Tempat Tidur menurut Kecamatan di Kabupaten Maluku Tenggara, 2018.....	136
	<i>Number of Hospital, Maternity House and Number of Beds by Subdistrict in Maluku Tenggara Regency, 2018</i>	136
4.2.2	Banyaknya Tenaga Kesehatan pada Rumah Sakit menurut Kecamatan di Kabupaten Maluku Tenggara, 2018.....	137
	<i>Number of Health Personnel at Hospital by Subdistrict in Maluku Tenggara Regency, 2018</i>	137
4.2.3	Banyaknya Puskesmas, Pukesmas Pembantu dan Posyandu menurut Kecamatan di Kabupaten Maluku Tenggara, 2018.....	139
	<i>Number of Public Health Centres, by PHC Owned and Integrated Health Service Posts by Subdistrict in Maluku Tenggara Regency, 2018.....</i>	139

4.2.4	Lokasi Puskesmas Rawat Inap dan Jumlah Tempat Tidur menurut Kecamatan di Kabupaten Maluku Tenggara, 2018	140
	<i>Location of Inpatient PHC and Number of Beds by Subdistrict, 2018</i>	140
4.2.5	Banyaknya Tenaga Kesehatan pada Pukesmas dan Puskesmas Pembantu menurut Kecamatan di Kabupaten Maluku Tenggara, 2018	141
	<i>Number of Health Personnel at PHC and PHC Owned by Subdistrict in Maluku Tenggara Regency, 2018.....</i>	141
4.2.6	Hasil Monitoring Status Gizi pada Beberapa Desa UPKG menurut Kecamatan di Kabupaten Maluku Tenggara, 2018	143
	<i>Monitial Issued of Nutrient Status of Some INRF Village by Subdistrict in Maluku Tenggara Regency, 2018.....</i>	143
4.2.7	Kegiatan Balai Kesehatan Ibu dan Anak menurut Kecamatan di Kabupaten Maluku Tenggara, 2018	144
	<i>Activity of the Mother and Children Polyclinics by Subdistrict in Maluku Tenggara Regency, 2018</i>	144
4.2.8	Hasil Cakupan Imunisasi menurut Jenis dan Kecamatan di Kabupaten Maluku Tenggara, 2018	146
	<i>Coverage of Immunization by Type and Subdistrict in Maluku Tenggara Regency, 2018.....</i>	146
4.2.9	Jumlah Bayi Lahir, Bayi Berat Badan Lahir Rendah (BBLR), BBLR Dirujuk, dan Bergizi Buruk di Kabupaten Maluku Tenggara, 2018	148
	<i>Number of Births, Babies with Low Birth Weights (LBW), Treated LBW, and Malnutrition Cases in Maluku Tenggara Regency, 2018.....</i>	148
4.2.10	Jumlah Ibu Hamil, Melakukan Kunjungan K1, Melakukan Kunjungan K4, Kurang Energi Kronis (KEK), dan Mendapat Tablet Zat Besi (Fe, 2011–2016) di Kabupaten Maluku Tenggara, 2018	149
	<i>Number of Pregnant Women, Those with One Visit and four Visits of Antenatal Care, Chronic Energy Deficiency (CED), and Receiving Iron Supplement, (Fe, 2011–2016) in Maluku Tenggara Regency, 2018.....</i>	149

4.2.11	Jumlah Remaja Usia 15-24 Tahun yang Mendapat Penyuluhan Tentang Kesehatan Reproduksi (Kespro), HIV/AIDS, dan Keluarga Berencana (KB) menurut Kecamatan di Kabupaten Maluku Tenggara, 2018	150
	<i>Number of Young People Aged 15 - 24 Who Had Counselling on Reproductive Health, HIV/AIDS, and Family Planning by Subdistrict in Maluku Tenggara Regency, 2018</i>	150
4.2.12	Jumlah Kasus HIV/AIDS, IMS, Diare, TB, dan Malaria Menurut Kecamatan di Kabupaten Maluku Tenggara, 2018.....	151
	<i>Number of Cases of HIV/AIDS, Sexually Transmitted Infection, Diarrhea, Tuberculosis (TB) and Malaria by Subdistrict in Maluku Tenggara Regency, 2018</i>	151
4.2.13	Jumlah Penderita HIV AIDS di Kabupaten Maluku Tenggara, 2018	152
	<i>Number of HIV AIDS Positive in Maluku Tenggara Regency, 2018</i>	152
4.2.14	Angka Kesakitan menurut Penyakit Pasien Rawat Jalan di Rumah Sakit untuk Semua Golongan Umur di Kabupaten Maluku Tenggara, 2018	153
	<i>Morbidity Rate by Disease for Out Hospitalized Patients for All Age Groups, in Maluku Tenggara Regency, 2018.....</i>	153
4.2.15	Angka Kesakitan menurut Penyakit Pasien Rawat Inap Di Rumah Sakit untuk Semua Golongan Umur di Kabupaten Maluku Tenggara, 2018	154
	<i>Morbidity Rate by Disease for Hospitalized Patients for All Age Groups, in Maluku Tenggara Regency, 2018.....</i>	154
4.2.16	Banyaknya Klinik Keluarga Berencana menurut Kecamatan di Kabupaten Maluku Tenggara, 2014-2018	155
	<i>Number of The Family Planning Clinics by Subdistrict in Maluku Tenggara Regency, 2014-2018</i>	155
4.2.17	Peserta KB Aktif menurut Mix Kontrasepsi dan Kecamatan di Kabupaten Maluku Tenggara, 2018	156
	<i>Active Family Planning Acceptors by Mix Contraception and Subdistrict in Maluku Tenggara Regency, 2018</i>	156

4.2.18	Peserta KB Baru menurut Mix Kontrasepsi dan Kecamatan di Kabupaten Maluku Tenggara, 2018	157
	<i>New Family Planning Acceptors by Mix Contraception and Subdistrict in Maluku Tenggara Regency, 2018</i>	157
4.3	Agama/Religion	158
4.3.1	Jumlah Penduduk menurut Kecamatan dan Agama yang Dianut di Kabupaten Maluku Tenggara, 2018	158
	<i>Population by Subdistrict and Religion in Maluku Tenggara Regency, 2018</i>	158
4.3.2	Banyaknya Tempat Peribadatan menurut Kecamatan dan Jenis di Kabupaten Maluku Tenggara, 2018	159
	<i>Number of Worship Places by Subdistrict and Type in Maluku Tenggara Regency, 2018</i>	159
4.3.3	Jumlah Jemaah Haji Kabupaten Maluku Tenggara menurut Pekerjaan, Jenjang Pendidikan dan Jenis Kelamin, 2018	160
	<i>Moslem Pilgrims in the Regency of Maluku Tenggara by Employment, Education and Sex, 2018</i>	160
4.3.4	Nikah, Talak, Cerai dan Rujuk menurut Kecamatan di Kabupaten Maluku Tenggara, 2018	161
	<i>Marriages, 'Talaq', Divorces, and Reconciliations by Subdistrict in Maluku Tenggara Regency, 2018</i>	161
4.3.5	Taman Pengajian Al Quran (TPA) menurut Kecamatan di Kabupaten Maluku Tenggara, 2018	162
	<i>Al Quran Training Centre by Subdistrict in Maluku Tenggara Regency, 2018</i>	162
4.4	Kriminalitas/Crime	163
4.4.1	Banyaknya Perkara yang Diproses oleh Pengadilan Negeri Tual menurut Bulan di Kabupaten Maluku Tenggara, 2018	163
	<i>Number of Processed of Cases by the Subdistrict Court at Tual by Month in Maluku Tenggara Regency, 2018</i>	163

4.4.2	Banyaknya Terdakwa/Tertuduh dalam Tindak Pidana Kejahatan yang Telah Mendapat Keputusan Sidang Pengadilan Negeri menurut Jenis Pidana/Hukuman dan Sikap Terhadap Keputusan di Kabupaten Maluku Tenggara, 2018.....	164
	<i>Number of the Accused in the Criminality Act to Proposed and to get Meeting Conclusion of Subdistrict Court by Type of Criminal/Sentence and Attitude to Adjudgement in Maluku Tenggara Regency, 2018</i>	164
4.4.3	Banyaknya Perkara dan Terdakwa/Tertuduh dalam Tindak Pidana Kejahatan yang telah Mendapat Keputusan Sidang Pengadilan Negeri menurut Bulan dan Jenis Kelamin di Kabupaten Maluku Tenggara, 2018	165
	<i>Number of the Cases and Accused in the Criminality Act to Proposed and to get Meeting Conclusion of Subdistrict Court by Month and Sex in Maluku Tenggara Regency, 2018</i>	165
4.4.4	Banyaknya Perkara dan Terdakwa/Tertuduh dalam Tindak Pidana Kejahatan yang telah Mendapat Keputusan Sidang Pengadilan Negeri menurut Bulan dan Jenis Kejahatan/Pelanggaran di Kabupaten Maluku Tenggara, 2018	166
	<i>Number of the Cases and Accused in the Criminality Act to Proposed and to get Meeting Conclusion of Subdistrict Court by Month and Type of Criminal/Transgression in Maluku Tenggara Regency, 2018</i>	166
4.4.5	Banyaknya Terdakwa/Tertuduh dalam Tindak Pidana yang telah Mendapat Keputusan Sidang Pengadilan Negeri menurut Bulan dan Kelompok Umur Jenis Kejahatan/Pelanggaran di Kabupaten Maluku Tenggara, 2018	169
	<i>Number of Accused in the Criminality Act to Proposed and to get Meeting Conclusion of Subdistrict Court by Month, Aged Group and Type of Criminals in Maluku Tenggara Regency, 2018.....</i>	169

4.4.6	Banyaknya Terdakwa/Tertuduh dalam Tindak Pidana Kejahatan yang telah Mendapat Keputusan Sidang Pengadilan Negeri menurut Jenis Pidana/Hukuman dan Kelompok Umur di Kabupaten Maluku Tenggara, 2018.....	170
	<i>Number of the Accused in the Criminality Act to Proposed and to get Meeting Conclusion of Subdistrict Court by Type Criminal/Sentence and Aged Group in Maluku Tenggara Regency, 2018.....</i>	170
4.4.7	Jumlah Tindak Pidana Menurut Kepolisian Sektor di Kabupaten Maluku Tenggara, 2018	171
	<i>Number of Reported Criminal Cases by Subdistrict Police Office in Maluku Tenggara Regency, 2018.....</i>	171
4.4.8	Jumlah Penyelesaian Tindak Pidana Menurut Kepolisian Resort di Kabupaten Maluku Tenggara, 2018.....	172
	<i>Number of Crime Clearance Rate by Subdistrict Police Office in Maluku Tenggara Regency, 2018</i>	172
4.4.9	Banyaknya Narapidana dalam Lembaga Pemasyarakatan menurut Kejahatan/Pelanggaran dan Jenis Pidana/Hukuman Hasil Keputusan Sidang Pengadilan Negeri Keadaan Akhir Desember di Kabupaten Maluku Tenggara, 2018.....	173
	<i>Number of Convicts in the Correction Institutes by Criminal/Transgression Issued of Meeting Conclusion of Subdistrict Court End December Situation in Maluku Tenggara Regency, 2018.....</i>	173
4.4.10	Tambahan Narapidana Berdasarkan Putusan Pengadilan dalam Lembaga Pemasyarakatan menurut Bulan dan Jenis di Kabupaten Maluku Tenggara, 2018.....	176
	<i>Additional of Convicts by to get Meeting Conclusion of Subdistrict Court in the Correction Institutes by Month and Type in Maluku Tenggara Regency, 2018.....</i>	176

4.4.11	Tambahan Narapidana Berdasarkan Putusan Pengadilan dalam Lembaga Pemasyarakatan menurut Bulan dan Jenis Kejahatan/Pelanggaran di Kabupaten Maluku Tenggara, 2018	177
	<i>Additional of Convicts by to get Meeting Conclusion of District Court in the Correction Institutes by Month and Type Criminal/Transgression in Maluku Tenggara Regency, 2018</i>	177
4.4.12	Jumlah Narapidana yang Dibebaskan pada Lembaga Pemasyarakatan menurut Jenis di Kabupaten Maluku Tenggara, 2018.....	179
	<i>Amount of Convicts was freed in the Correction Institutes by Type in Maluku Tenggara Regency, 2018.....</i>	179
4.4.13	Jumlah Narapidana yang Dibebaskan pada Lembaga Kemasyarakatan menurut Bulan Dan Jenis Kejahatan/ Pelanggaran di Kabupaten Maluku Tenggara, 2018.....	180
	<i>Amount of Convicts was Freed in the Correction Institute by Month and Type Criminal/Transgression in Maluku Tenggara Regency , 2018</i>	180
4.4.14	Banyaknya Perkara yang diproses oleh Kantor Kejaksaan Negeri Tual menurut Jenis Perkara dan Bulan, 2018	182
	<i>Number of Cases that Processed by District Prosecutor Office of Tual by Type and Month , 2018</i>	182
4.5	Sosial/Social.....	184
4.5.1	Banyaknya Korban Bencana Alam di Kabupaten Maluku Tenggara, 2018.....	184
	<i>Number of Losses of Natural Disaster in Maluku Tenggara Regency, 2018</i>	184
4.5.2	Banyaknya Karang Taruna menurut Kecamatan di Kabupaten Maluku Tenggara, 2018.....	185
	<i>Number of Youngster Group by Subdistrict in Maluku Tenggara Regency, 2018</i>	185
4.6	Kemiskinan/Poverty.....	187

4.6.1	Garis Kemiskinan dan Penduduk Miskin di Kabupaten Maluku Tenggara, 2018	187
	<i>Poverty Line and Number of Poor People in Maluku Tenggara Regency, 2018</i>	187
5	Pertanian.....	189
5.1	Tanaman Pangan/ <i>Food Crops</i>	200
5.1.1	Luas Areal, Luas Panen dan Produksi Padi Ladang menurut Kecamatan di Kabupaten Maluku Tenggara, 2018	200
	<i>Land Area, Area Harvested and Production of Dry Land Paddy by Subdistrict in Maluku Tenggara Regency, 2018</i>	200
5.1.2	Luas Areal, Luas Panen dan Produksi Jagung menurut Kecamatan di Kabupaten Maluku Tenggara, 2018	201
	<i>Land Area, Area Harvested and Production of Corn by Subdistrict in Maluku Tenggara Regency, 2018</i>	201
5.1.3	Luas Areal, Luas Panen dan Produksi Ubi Kayu menurut Kecamatan di Kabupaten Maluku Tenggara, 2018	202
	<i>Land Area, Area Harvested and Production of Cassava by Subdistrict in Maluku Tenggara Regency, 2018</i>	202
5.1.4	Luas Areal, Luas Panen dan Ubi Jalar menurut Kecamatan di Kabupaten Maluku Tenggara, 2018	203
	<i>Land Area, Area Harvested and Production of Sweet Potatoes by Subdistrict in Maluku Tenggara Regency, 2018</i>	203
5.1.5	Luas Areal, Luas Panen dan Produksi Kacang Tanah menurut Kecamatan di Kabupaten Maluku Tenggara, 2018	204
	<i>Land Area, Area Harvested and Production of Peanuts by Subdistrict in Maluku Tenggara Regency, 2018</i>	204
5.1.6	Luas Areal, Luas Panen dan Produksi Kacang Hijau menurut Kecamatan di Kabupaten Maluku Tenggara, 2018	205
	<i>Land Area, Area Harvested and Production of Mung Beans by Subdistrict in Maluku Tenggara Regency, 2018</i>	205
5.1.7	Luas Areal, Luas Panen dan Produksi Kacang-kacangan Lainnya menurut Kecamatan di Kabupaten Maluku Tenggara, 2018	206
	<i>Land Area, Area Harvested and Production of Other Nuts by Subdistrict in Maluku Tenggara Regency, 2018</i>	206

5.1.8	Luas Areal, Luas Panen dan Produksi Umbi-umbian Lainnya menurut Kecamatan di Kabupaten Maluku Tenggara, 2018.....	207
	<i>Land Area, Area Harvested and Production of Tubers by Subdistrict in Maluku Tenggara Regency, 2018</i>	<i>207</i>
5.1.9	Luas Areal, Luas Panen dan Produksi Kacang Kedelai menurut Kecamatan di Kabupaten Maluku Tenggara, 2018.....	208
	<i>Land Area, Area Harvested and Production of Soybean by Subdistrict in Maluku Tenggara Regency, 2018</i>	<i>208</i>
5.2	Hortikultura/ <i>Horticulture</i>	209
5.2.1	Luas Areal, Luas Panen dan Produksi Sayuran Dataran Rendah dan Tinggi menurut Komoditi di Kabupaten Maluku Tenggara, 2018.....	209
	<i>Land Area, Area Harvested and Production of Vegetables in Low and High Land by Commodity in Maluku Tenggara Regency, 2018</i>	<i>209</i>
5.2.2	Luas Areal, Luas Panen dan Produksi Buah-buahan Dataran Rendah dan Tinggi menurut Komoditi di Kabupaten Maluku Tenggara, 2018.....	211
	<i>Land Area, Area Harvested and Production of Fruits in Low and High Land by Commodity in Maluku Tenggara Regency, 2018</i>	<i>211</i>
5.3	Perkebunan/ <i>Plantation</i>	213
5.3.1	Luas Areal dan Produksi Pala menurut Kecamatan di Kabupaten Maluku Tenggara, 2018	213
	<i>Land Area and Production of Nutmeg by Subdistrict in Maluku Tenggara Regency, 2018</i>	<i>213</i>
5.3.2	Luas Areal dan Produksi Kelapa menurut Kecamatan di Kabupaten Maluku Tenggara, 2018	214
	<i>Land Area and Production of Coconut by Subdistrict in Maluku Tenggara Regency, 2018</i>	<i>214</i>
5.4	Peternakan/ <i>Livestock</i>	215
5.4.1	Perkembangan Ternak Sapi menurut Kecamatan di Kabupaten Maluku Tenggara, 2018.....	215
	<i>Development of Cow Livestock by Subdistrict in Maluku Tenggara Regency, 2018</i>	<i>215</i>

5.4.2	Perkembangan Ternak Kambing menurut Kecamatan di Kabupaten Maluku Tenggara, 2018	216
	<i>Development of Goat Livestock by Subdistrict in Maluku Tenggara Regency, 2018.....</i>	216
5.4.3	Perkembangan Ternak Babi menurut Kecamatan di Kabupaten Maluku Tenggara, 2018	217
	<i>Development of Pig Livestock by Subdistrict in Maluku Tenggara Regency, 2018.....</i>	217
5.4.4	Perkembangan Unggas Ayam Buras menurut Kecamatan di Kabupaten Maluku Tenggara, 2018	218
	<i>Development of Chicken Poultry by Subdistrict in Maluku Tenggara Regency, 2018.....</i>	218
5.4.5	Produksi Telur Ayam menurut Kecamatan di Kabupaten Maluku Tenggara, 2018	219
	<i>Production of Chicken Eggs by Subdistrict in Maluku Tenggara Regency, 2018.....</i>	219
5.5	Perikanan/ <i>Fishery</i>	220
5.5.1	Jumlah Rumah Tangga Perikanan Tangkap menurut Kecamatan dan Subsektor di Kabupaten Maluku Tenggara, 2018	220
	<i>Number of Fish Capture Households by Subdistrict and Subsector in Maluku Tenggara Regency, 2018</i>	220
5.5.2	Produksi Perikanan menurut Kecamatan dan Subsektor (ton) di Kabupaten Maluku Tenggara, 2018	221
	<i>Production of Fish by Subdistrict and Subsector (ton) in Maluku Tenggara Regency, 2018.....</i>	221
5.5.3	Jumlah Rumah Tangga Perikanan Tangkap menurut Kecamatan dan Jenis Tangkap di Kabupaten Maluku Tenggara, 2018	222
	<i>Number of Fish Capture Households by Subdistrict and Type of Capture in Maluku Tenggara Regency, 2018.....</i>	222
5.5.4	Produksi Perikanan Tangkap menurut Kecamatan dan Subsektor di Kabupaten Maluku Tenggara, 2018	223
	<i>Production of Fish Capture by Subdistrict and Subsector in Maluku Tenggara Regency, 2018</i>	223

5.5.5	Perkembangan Hasil Penangkapan dan Nilai Ikan/Non Ikan menurut Kecamatan di Kabupaten Maluku Tenggara, 2018.....	224
	<i>Trend of Grasp Product and Value of Fish/Non Fish by Subdistrict in Maluku Tenggara Regency, 2018</i>	<i>224</i>
5.5.6	Banyaknya Alat Penangkapan Ikan menurut Jenisnya di Kabupaten Maluku Tenggara, 2018	225
	<i>Number of Fishing Gear by Type in Maluku Tenggara Regency, 2018.....</i>	<i>225</i>
5.5.7	Banyaknya Alat Penangkapan Ikan menurut Jenisnya di Kabupaten Maluku Tenggara, 2018	227
	<i>Number of Fishing Gear by Type in Maluku Tenggara Regency, 2018.....</i>	<i>227</i>
5.5.8	Banyaknya Rumah Tangga Perikanan, Nelayan, dan Kelompok Nelayan di Kabupaten Maluku Tenggara, 2018	228
	<i>Number of Aquaculture Households, Fishermen, and Fishermen Group in Maluku Tenggara Regency, 2018</i>	<i>228</i>
5.5.9	Produksi Ikan menurut Jenisnya di Kabupaten Maluku Tenggara, 2018.....	229
	<i>Fish Production by Type in Maluku Tenggara Regency, 2018</i>	<i>229</i>
5.5.10	Produksi Ikan menurut Jenisnya di Pelabuhan Perikanan Nusantara Tual, 2018	230
	<i>Fish Production by Type in Tual Nusantara Fishery Port, 2018</i>	<i>230</i>
5.5.11	Kunjungan Kapal Perikanan Setiap Bulan di Pelabuhan Perikanan Nusantara Tual	233
	<i>Boat Fishing Month Visits in Tual Nusantara Fishery Port</i>	<i>233</i>
5.6	Kehutanan/ <i>Forestry</i>	234
5.6.1	Luas Kawasan Hutan di Kabupaten Maluku Tenggara, 2018.....	234
	<i>Total Forest Area in Maluku Tenggara Regency, 2018.....</i>	<i>234</i>
6	Industri, Energi, dan Pertambangan.....	235
6.1	Industri/ <i>Industry</i>	241
6.1.1	Banyaknya Perusahaan Aneka Industri menurut Jenis dan Status Permodalan di Kabupaten Maluku Tenggara, 2018	241
	<i>Number of Miscellaneous Industry Companies by Type and Capital and Ivestment Status in Maluku Tenggara Regency, 2018</i>	<i>241</i>

6.1.2	Kedaaan Sentra Industri Sub Sektor Industri Kecil menurut Jenis di Kabupaten Maluku Tenggara, 2018	243
	<i>Condition for Centre Industries Sub Sector Small Industry Non Formal by Kind in Maluku Tenggara Regency, 2018.....</i>	243
6.2	Energi/Energy.....	245
6.2.1	Tenaga Listrik yang Diusahakan oleh PT. PLN Cabang Tual, 2018 .	245
	<i>Electric Capacity Generated by the State Electricity Company Branch of Tual, 2018</i>	245
6.2.2	Jumlah Pelanggan dan Produksi Listrik yang Diusahakan oleh PT. PLN Cabang Tual, 2018	247
	<i>Number of Customers Electric Produced Installed by the State Electricity Company Branch Tual, 2018.....</i>	247
6.2.3	Banyaknya Pelanggan, Produksi dan Nilai Produksi Air Minum yang Diusahakan oleh PDAM Maluku Tenggara, 2018	248
	<i>Customers, Product and Product Value of Water Supply by the PDAM Maluku Tenggara, 2018.....</i>	248
6.2.4	Pelanggan Air Minum menurut Kategori Pelanggan di PDAM Maluku Tenggara, 2018	249
	<i>Water Supply Customers by Catagory in PDAM Maluku Tenggara, 2018.....</i>	249
6.2.5	Produksi Air Minum menurut Bulan di PDAM Maluku Tenggara, 2018	250
	<i>Water Production by Month in PDAM Maluku Tenggara, 2018 ...</i>	250
6.3	Pertambangan/Mining.....	251
6.3.1	Produksi Bahan Galian C di Kabupaten Maluku Tenggara, 2018 ...	251
	<i>Production of C Escavated in Maluku Tenggara Regency, 2018 ...</i>	251
7	Perdagangan	253
7.1	Jumlah Pedagang menurut Kecamatan di Kabupaten Maluku Tenggara, 2014-2018	260
	<i>Total of Traders by Subdistrict in Maluku Tenggara Regency, 2014-2018</i>	260

7.2	Jumlah Pedagang Tetap menurut Klasifikasi Izin dan Kecamatan di Kabupaten Maluku Tenggara, 2015.....	261
	<i>Total Permanent Traders by Allowed Classification and Subdistrict in Maluku Tenggara Regency, 2015</i>	<i>261</i>
7.3	Realisasi Pemasukan dan Penyaluran Beras oleh Perum BULOG Sub Divisi Regional Tual, 2018	262
	<i>Realization of Rice Procurement and Distribution by Perum BULOG Sub Division Regional of Tual, 2018</i>	<i>262</i>
7.4	Penyaluran Beras di Luar Golongan Anggaran oleh Perum BULOG Sub Divisi Regional Tual, 2018	264
	<i>Non Budgetary Distribution by Perum BULOG Sub Division Regional of Tual, 2018</i>	<i>264</i>
7.5	Penerbitan Tanda Daftar Perusahaan [TDP] Pengusaha Tetap menurut Kecamatan di Kabupaten Maluku Tenggara, 2018.....	265
	<i>Publishing of Company Mark Register of the Permanent Employers by Subdistrict in Maluku Tenggara Regency, 2018</i>	<i>265</i>
7.6	Penerbitan Tanda Daftar Perusahaan [TDP] Pengusaha Tetap menurut Bentuk Usaha di Kabupaten Maluku Tenggara, 2018	266
	<i>Publishing of Company Mark Register of the Permanent Employers by Type in Maluku Tenggara Regency, 2018</i>	<i>266</i>
7.7	Pendaftaran Baru dan perpanjangan TDP menurut Bentuk Usaha di Kabupaten Maluku Tenggara, 2018.....	267
	<i>New and Lengthen Registration of TDP by Type of Effort in Maluku Tenggara Regency, 2018</i>	<i>267</i>
7.8	Jumlah Pedagang/Kios, Hotel, Karaoke, dan Rumah Makan yang Membayar Retribusi pada BAPENDA di Kabupaten Maluku Tenggara, 2018.....	268
	<i>Number of Trader, Hotel, Karaoke and Restaurant that Paying Retribution to BAPENDA in Maluku Tenggara Regency, 2018</i>	<i>268</i>
8	Hotel dan Pariwisata.....	271
8.1	Hotel/Hotel.....	278

8.1.1	Akomodasi menurut Alamat, Jumlah Kamar, dan Jumlah Tempat Tidur di Kabupaten Maluku Tenggara, 2018.....	278
	<i>Acomodation by Address, Number of Room, and Number of Bed in Maluku Tenggara Regency, 2018.....</i>	278
8.1.2	Nama Akomodasi Berdasarkan Klasifikasi di Kabupaten Maluku Tenggara, 2018	280
	<i>Names of Acomodation Pursuant to Classification in Maluku Tenggara Regency, 2018.....</i>	280
8.2	Pariwisata/ <i>Tourism</i>	281
8.2.1	Jumlah Restoran/Rumah Makan menurut Kecamatan di Kabupaten Maluku Tenggara, 2017	281
	<i>Number of Restaurant by Subdistrict in Maluku Tenggara Regency, 2017.....</i>	281
8.2.2	Objek-objek Wisata di Kabupaten Maluku Tenggara, 2018.....	282
	<i>Tourism Objects in Maluku Tenggara Regency, 2018.....</i>	282
9	Transportasi dan Komunikasi	285
9.1	Transportasi/ <i>Transportation</i>	290
9.1.1	Panjang Jalan Negara, Provinsi dan Kabupaten di Kabupaten Maluku Tenggara, 2018	290
	<i>Length of State, Provincial and Regency Roads in Maluku Tenggara Regency, 2018.....</i>	290
9.1.2	Panjang Jalan menurut Kecamatan dan Jenis Permukaan Jalan di Kabupaten Maluku Tenggara (km), 2018.....	291
	<i>Length of Roads by Subdistrict and Type of Road Surface in Maluku Tenggara Regency (km), 2018</i>	291
9.1.3	Realisasi Bongkar Muat pada Pelabuhan Tual menurut Jenis Barang, 2018	292
	<i>Stevedoring Realization at Port of Tual by Kinds of Goods, 2018 .</i>	292
9.1.4	Kegiatan Bongkar Muat, Kunjungan Kapal dan Arus Penumpang di Pelabuhan Tual, 2015-2018	294
	<i>Ship Calls, Stevedoring Activities and Passenger Traffic at the Port of Tual, 2015-2018</i>	294

9.1.5	Arus Penumpang dan Barang yang Dilayari Kapal Penumpang Cepat PT. PELNI di Pelabuhan Tual, 2018.....	295
	<i>Passenger and Freight Traffic of Fast Ships of PELNI in Port of Tual, 2018</i>	295
9.1.6	Data Fisik Kendaraan Bermotor Baru, Mutasi Masuk, dan Mutasi Keluar menurut Jenis dan Plat Dasar yang Terdaftar di UPTD P2 Langgur, 2018.....	296
	<i>Data of New Vehicles, Entry Mutations, and Outgoing Mutations by Type and Base Plate Registered at UPTD P2 Langgur, 2018</i>	296
9.1.7	Angkutan Penumpang dan Barang pada Lintas Penyeberangan Tual - Dobo [pp], 2018.....	299
	<i>Passengers and Freight Traffics at Tual – Dobo Ferryboat Line [vv], 2018</i>	299
9.1.8	Angkutan Penumpang dan Barang pada Lintas Penyeberangan Tual - Larat [pp], 2018.....	300
	<i>Passengers and Freight Traffics at Tual – Larat Ferryboat Line [vv], 2018</i>	300
9.1.9	Angkutan Penumpang dan Barang pada Lintas Penyeberangan Tual - Tayando [pp], 2018.....	301
	<i>Passengers and Freight Traffics at Tual – Tayando Ferryboat Line [vv], 2018</i>	301
9.1.10	Angkutan Penumpang dan Barang pada Lintas Penyeberangan Tual - Kur [pp], 2018.....	302
	<i>Passengers and Freight Traffics at Tual – Kur Ferryboat Line [vv], 2018</i>	302
9.1.11	Aktivitas Lalu Lintas Angkutan Udara pada Bandar Udara Karel Sadsuitubun di Kabupaten Maluku Tenggara, 2018.....	303
	<i>Traffics Air Line Activities at Karel Sadsuitubun Airport Langgur in Maluku Tenggara Regency, 2018</i>	303
9.2	Komunikasi/ <i>Communication</i>	305
9.2.1	Banyaknya Satuan Sambungan Telepon di Kabupaten Maluku Tenggara, 2015-2018.....	305
	<i>Number of Telephone Connection Unit in Maluku Tenggara Regency, 2015-2018</i>	305

9.2.2	Hasil Penjualan Meterai pada PT. Pos Indonesia Cabang Tual menurut Bulan [Rupiah], 2018.....	306
	<i>Money Value of Materials Sold by the Post Indonesia PT. Branch of Tual by Month [Rupiahs], 2018</i>	<i>306</i>
9.2.3	Surat Pos Kilat dalam Negeri yang Dikirim dan Diterima Melalui PT. Pos Indonesia Cabang Tual menurut Bulan, 2018	307
	<i>Number of Express Domestic Letters Send off and Received at the Post Indonesia PT. Branch of Tual by Month, 2018</i>	<i>307</i>
9.2.4	Surat Pos Biasa Dalam Negeri yang Dikirim dan Diterima Melalui PT. Pos Indonesia Cabang Tual menurut Bulan, 2018	308
	<i>Number of Common Domestic Letters Send off and Received at the Post Indonesia PT. Branch Tual by Month, 2018</i>	<i>308</i>
9.2.5	Perbuatan dan Besar Uang yang Diterima untuk Dikirim Melalui Wesel Pos Kilat pada PT. Pos (Wesel Instan) Indonesia Cabang Tual menurut Bulan, 2014-2018	309
	<i>Number of Sending and Their Value Send off Via Express Money Orders at the Post Indonesia, PT Branch of Tual by Month, 2014-2018</i>	<i>309</i>
9.2.6	Perbuatan dan Besar Uang yang Dibayarkan Melalui Wesel Pos Kilat pada PT. Pos Indonesia Cabang Tual menurut Bulan, 2018...	310
	<i>Number of Payments and Their Value Paid Via Express Money Orders at the Post Indonesia, PT. Branch of Tual by Month, 2018</i>	<i>310</i>
10	Keuangan Daerah dan Harga	311
10.1	Keuangan Daerah/Local Finance.....	316
10.1.1	Jumlah Pendaftar Wajib Pajak pada Kantor Penyuluhan dan Konsultasi Perpajakan Tual menurut Kecamatan di Kabupaten Maluku Tenggara, 2018	316
	<i>Amount of Taxable Register at Tax Councelling and Potency Observation Office of Tual by Subdistrict in Maluku Tenggara Regency, 2018.....</i>	<i>316</i>

10.1.2	Jumlah Wajib Pajak pada Kantor Pelayanan Penyuluhan dan Konsultasi Perpajakan Tual menurut Kecamatan di Kabupaten Maluku Tenggara, 2018	317
	<i>Amount of Taxable Register at Tax Councelling and Potency Observation Office of Tual by Subdistrict in Maluku Tenggara Regency, 2018</i>	<i>317</i>
10.1.3	Banyaknya Koperasi dan Anggotanya menurut Kecamatan dan Jenis Kelamin di Kabupaten Maluku Tenggara, 2018	318
	<i>Number of Cooperation and Their Members by Subdistrict and Sex in Maluku Tenggara Regency, 2018</i>	<i>318</i>
10.1.4	Perkembangan Koperasi di Kabupaten Maluku Tenggara, 2018... ..	319
	<i>Growth of Cooperatives in Maluku Tenggara Regency, 2018</i>	<i>319</i>
10.1.5	Perkembangan UKM menurut Sektor Usaha dan Kecamatan di Kabupaten Maluku Tenggara, 2018	320
	<i>Growth of UKM by Business Sector and Subdistrict in Maluku Tenggara Regency, 2018</i>	<i>320</i>
10.1.6	Jumlah UMKM Menurut Kategori dan Kecamatan di Kabupaten Maluku Tenggara, 2018	321
	<i>Number of UMKM by Category and Subdistrict in Maluku Tenggara Regency, 2018</i>	<i>321</i>
10.1.7	Jumlah UMKM Penerima Dana Kur di Kabupaten Maluku Tenggara, 2018	322
	<i>Number of Kur Beneficiary UMKM in Maluku Tenggara Regency, 2018</i>	<i>322</i>
10.1.8	Jumlah Penerima KUR menurut Sektor di Kabupaten Maluku Tenggara , 2018	323
	<i>Number of Kur Beneficiary by Sector in Maluku Tenggara Regency, 2018</i>	<i>323</i>
10.1.9	Nasabah menurut Golongan pada Perum Pegadaian Cabang Tual, 2018	324
	<i>Customer Group by the Pawnshop Company Branch of Tual, 2018</i>	<i>324</i>

10.1.10	Kredit/Pinjaman menurut Golongan Nasabah pada Perum Pegadaian Cabang Tual, 2018	325
	<i>Credit/Loan Extended by Customer Group by the Pawnshop Company Branch of Tual, 2018</i>	325
10.1.11	Realisasi Penerimaan Daerah Tahun Anggaran 2018 [Rp] di Kabupaten Maluku Tenggara, 2018	328
	<i>Realization of Regional Income Budget Year 2018 [Rp] In Maluku Tenggara Regency, 2018</i>	328
10.1.12	Realisasi Pengeluaran Daerah Kabupaten Maluku Tenggara Tahun Anggaran 2018 [Rp], 2018	329
	<i>Actual Expendituete of Maluku Tenggara Regency Budget Year 2018 [Rp], 2018.....</i>	329
10.1.13	Realisasi Pengeluaran Daerah menurut Fungsi Pemerintah Daerah Kabupaten Maluku Tenggara Tahun Anggaran, 2018.....	331
	<i>Realization of Region Expenditure by Government Function of Maluku Tenggara Regency Budget Year 2018</i>	331
10.1.14	Banyaknya Dana Masyarakat yang Disimpan pada Bank Pemerintah menurut Bulan di Kabupaten Maluku Tenggara [Juta Rupiah], 2018	332
	<i>Number of Fund Collecting From Society which Saved at State Banks by Month in Maluku Tenggara Regency [Million Rupiahs], 2018</i>	332
10.1.15	Banyaknya Dana Masyarakat yang Disimpan pada Bank Swasta menurut Bulan di Kabupaten Maluku Tenggara [Juta Rupiah], 2018.....	333
	<i>Number of Fund Collecting From Society which Saved at Private Banks by Month in Maluku Tenggara Regency [Million Rupiahs], 2018</i>	333
10.2	Harga/Price	334
10.2.1	Inflasi Kota Tual Menurut Bulan dan Kelompok Pengeluaran (persen), 2018.....	334
	<i>Inflation Rate of Tual Municipality by month and Expenditure Groups (percent), 2018</i>	334

11	Pengeluaran Penduduk dan Konsumsi Makanan	335
11.1	Rata-rata Konsumsi Protein Perkapita Sehari di Kabupaten Maluku Tenggara menurut Jenis Bahan Makanan, 2018	340
	<i>Average Percapita Daily Protein Consumption in Maluku Tenggara Regency by Food Item, 2018</i>	340
11.2	Rata-rata Konsumsi Kalori Perkapita Sehari di Kabupaten Maluku Tenggara menurut Jenis Bahan Makanan, 2018	341
	<i>Average Percapita Daily Calorie Consumption in Maluku Tenggara Regency by Food Item, 2018</i>	341
11.3	Pengeluaran Rata-rata Perkapita Sebulan untuk sub Golongan Makan dan Bukan Makanan di Kabupaten Maluku Tenggara, 2018.....	342
	<i>Average of One Month Protein Percapita Expenditure for Food & Non Food Items in Maluku Tenggara Regency, 2018</i>	342
12	Pendapatan Regional.....	345
12.1	Produk Domestik Regional Bruto Kabupaten Maluku Tenggara Atas Dasar Harga Berlaku Menurut Lapangan Usaha (juta rupiah), 2014–2018.....	356
	<i>Gross Domestic Regional Product of Maluku Tenggara Regency by Business Field at Current Market Price (million rupiahs), 2014–2018.....</i>	356
12.2	Produk Domestik Regional Bruto Kabupaten Maluku Tenggara Atas Dasar Harga Konstan Menurut Lapangan Usaha (juta rupiah), 2014 – 2018	357
	<i>Gross Domestic Regional Product of Maluku Tenggara Regency by Business Field at Constant Market Price (million rupiahs), 2014–2018.....</i>	357
12.3	Distribusi Persentase Produk Domestik Regional Bruto Kabupaten Maluku Tenggara Atas Dasar Harga Berlaku Menurut Lapangan Usaha (persen), 2014–2018	358
	<i>Distribution of Percentage Gross Domestic Regional Product of Maluku Tenggara Regency by Business Field at Current Market Price (percent), 2014-2018</i>	358

12.4	Laju Pertumbuhan Produk Domestik Regional Bruto Kabupaten Maluku Tenggara Atas Dasar Harga Konstan Menurut Lapangan Usaha (persen), 2014–2018	359
	<i>Growth Index of Gross Regional Domestic Product of Maluku Tenggara Regency by Business Field at Constant Prices (percent), 2014-2018</i>	359
12.5	Indeks Perkembangan Produk Domestik Regional Bruto Kabupaten Maluku Tenggara Atas Dasar Harga Konstan Menurut Lapangan Usaha (2010 = 100), 2014–2018	360
	<i>Growth Index Gross Domestic Regional Product of Maluku Tenggara Regency by Business Field at Constant Prices (2010=100), 2014–2018.....</i>	360
12.6	Indeks Harga Implisit Produk Domestik Regional Bruto Kabupaten Maluku Tenggara Menurut Lapangan Usaha (2010 = 100), 2013–2018	361
	<i>Implicit Price Index Gross Domestic Regional Product of Maluku Tenggara Regency by Business Field at Current Market Prices (2010=100), 2013-2018.....</i>	361
12.7	Laju Pertumbuhan Indeks Harga Implisit Produk Domestik Regional Bruto Kabupaten Maluku Tenggara Menurut Lapangan Usaha (persen), 2013–2018	362
	<i>Growth Index Gross Domestic Regional Product of Regency of Maluku Tenggara by Business Field at Current Market Prices (percent), 2013-2018</i>	362
13	Perbandingan Antar Kabupaten/Kota	363
13.1	Perkiraan Penduduk menurut Kabupaten/Kota di Maluku, 2014–2018	369
	<i>Population Estimation by Regency in Maluku Province, 2014-2018</i>	369
13.2	Laju Pertumbuhan PDRB Kabupaten/Kota menurut Harga Konstan 2010 di Propinsi Maluku, 2014–2018	370
	<i>Regencies GRDP Growth Rate by Constant Price 2010 in Maluku Province, 2015-2018</i>	370

13.3	Penduduk Miskin menurut Kabupaten/Kota di Propinsi Maluku [Ribu Jiwa], 2014-2018	371
	<i>Poor People by Regency in Maluku Province [thousand people], 2014-2018</i>	<i>371</i>
13.4	Indeks Pembangunan Manusia (IPM) menurut Kabupaten/Kota di Provinsi Maluku, 2014-2018	372
	<i>Human Development Index by Regency in Maluku Province, 2014-2018</i>	<i>372</i>

DAFTAR GAMBAR/LIST OF FIGURES

	halaman page
1	Persentase Luas Wilayah menurut Kecamatan di Kabupaten Maluku Tenggara (km ²), 2019 8 <i>Total Area by Subdistrict In Maluku Tenggara Regency (square.km), 2019 8</i>
2	Pegawai Negeri Sipil Daerah Otonom menurut Tingkat Pendidikan di Kabupaten Maluku Tenggara, 2018 38 <i>Number of Autonomous Region by Education Level in Maluku Tenggara Regency, 2018..... 38</i>
3	Piramida Penduduk Kabupaten Maluku Tenggara, 2018..... 63 <i>Population Pyramid of Maluku Tenggara Regency, 2018 63</i>
4	Angka Partisipasi Murni (APM) di Kabupaten Maluku Tenggara, 2018 90 <i>Net Enrolment Rate and Gross Enrolment Rate by Educational Level in Maluku Tenggara Regency, 2018 90</i>
5	Perkembangan Hasil Penangkapan menurut Kecamatan di Kabupaten Maluku Tenggara, 2018 199 <i>Trend of Grasp Product by Subdistrict in Maluku Tenggara Regency, 2018..... 199</i>
6	Banyaknya Produksi Air Minum yang Diusahakan oleh PDAM Kabupaten Maluku Tenggara, 2012-2018..... 240 <i>Product of Water Supply by the PDAM Maluku Tenggara Regency, 2012-2018..... 240</i>
7	Stok Akhir Penyaluran Beras [ton] oleh Sub Dolog Tual di Kabupaten Maluku Tenggara, 2017-2018 259 <i>Final Stock of Rice [ton] Distribution by Sub Dolog of Tual in Maluku Tenggara Regency, 2017-2018 259</i>
8	Jumlah Akomodasi berdasarkan Klasifikasi di Kabupaten Maluku Tenggara, 2018 277 <i>Numbers of Acomodation by Classification in Maluku Tenggara Regency, 2018..... 277</i>

9	Hasil Penjualan Materai pada PT. Pos Indonesia Cabang Tual menurut Bulan [Juta Rupiah], 2018.....	289
	<i>Money Value of Postal Articles Sold by the Post Indonesia PT. Branch of Tual by Month [Milion Rupiahs], 2018.....</i>	289
10	Banyaknya Koperasi di Kabupaten Maluku Tenggara, 2014-2018	315
	<i>Number of Cooperation in Maluku Tenggara Regency, 2014-2018.....</i>	315
11	Persentase Pengeluaran Rata-rata Perkapita Sebulan untuk Sub Golongan Bukan Makanan di Kabupaten Maluku Tenggara, 2018	339
	<i>Percentage of Average Percapita Monthly Expenditure for Non Food Items in Maluku Tenggara Regency, 2018.....</i>	339
12	Laju Pertumbuhan Produk Domestik Regional Bruto Kabupaten Maluku Tenggara Atas Dasar Harga Konstan Menurut Lapangan Usaha (persen), 2013–2018	355
	<i>Growth Index of Gross Regional Domestic Product of Maluku Tenggara Regency by Industry at Constant Prices (percent), 2013-2018.....</i>	355
13	Perkiraan Penduduk menurut Kabupaten/Kota di Maluku, 2018 (ribu jiwa)	368
	<i>Population Estimation by Regency in Maluku Province, 2018 (thousand people)</i>	368

PENJELASAN UMUM/EXPLANATORY NOTES

Tanda-tanda, satuan-satuan, dan lain-lainnya yang digunakan dalam publikasi ini adalah sebagai berikut:

Symbols, measurement units, and acronyms which are used in this publication, are as follows:

1. TANDA-TANDA/SYMBOLS

Data tidak tersedia/ <i>Data not available</i>	: ...
Tidak ada atau nol / <i>Null or zero</i>	: —
Data dapat diabaikan/ <i>Data negligible</i>	: 0
Tanda decimal/ <i>Decimal point</i>	: ,
Data tidak dapat ditampilkan/ <i>Not applicable</i>	: NA
Angka perkiraan/ <i>Estimated figures</i>	: e
Angka sementara/ <i>Preliminary figures</i>	: x
Angka sangat sementara/ <i>Very preliminary figures</i>	: xx
Angka diperbaiki/ <i>Revised figures</i>	: r

2. SATUAN/UNITS

barel/ <i>barrel</i>	: 158,99 liter/ <i>litres</i> = $1/6,2898 \text{ m}^3$
hektar (ha)/ <i>hectare (ha)</i>	: 10 000 m ²
kilometer (km)/ <i>kilometres (km)</i>	: 1 000 meter/ <i>meters</i> (m)
knot/ <i>knot</i>	: 1,8523 km/jam (km/hour)
kuintal/ <i>quintal</i>	: 100 kg
KWh	: 1 000 Watt <i>hour</i>
MWh	: 1 000 KWh
liter (untuk beras)/ <i>litre (for rice)</i>	: 0,80 kg
ons/ <i>ounce</i>	: 28,31 gram/ <i>grams</i>
ton	: 1 000 kg

Satuan lain: buah, dus, butir, helai/lembar, kaleng, batang, pulsa, ton kilometer (ton-km), jam, menit, persen (%).

Other units: unit, pack, pieces, sheet, tin, trunk pulse, ton-kilometres(ton-km), hour, minute, percent (%).

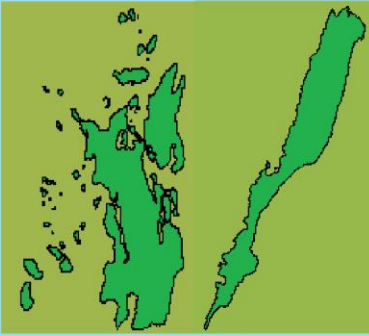
Perbedaan angka di belakang koma disebabkan oleh pembulatan angka.

The difference in decimal is caused by rounding numbers.

Geografi dan Iklim

Geography and Climate

I



Luas Wilayah Daratan
Maluku Tenggara
1.031,81 KM²



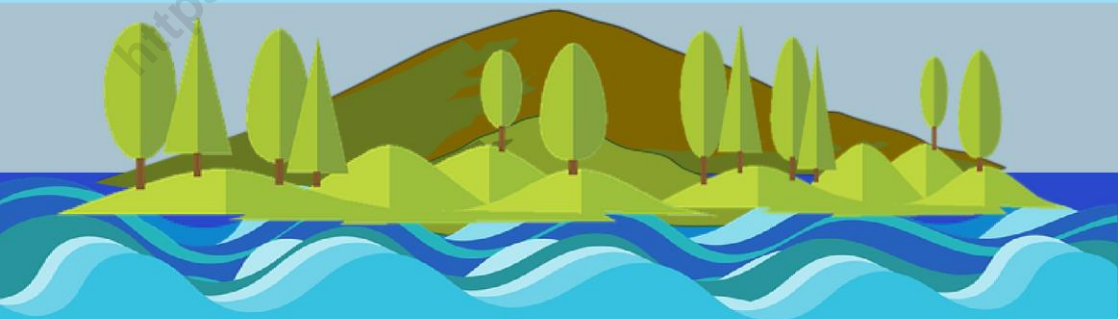
Kecepatan Angin
Terbesar **18**



Curah Hujan
2.648,9 mm



Suhu Maksimum
30,9°C



Pulau Kei Kecil Berada Di Ketinggian
100 dpl
Diatas Permukaan Laut

Pulau Kei Besar Berada Di Ketinggian
500 - 800 dpl
Diatas Permukaan Laut

PENJELASAN TEKNIS

1. **Letak astronomis** adalah letak suatu wilayah berdasarkan garis bujur dan lintang.
2. **Letak geografis** adalah letak suatu wilayah berdasarkan batas dengan wilayah lain maupun kenampakan alam di sekitarnya.
3. **Gempa bumi** adalah peristiwa bergetarnya bumi akibat pelepasan energi di dalam bumi secara tiba-tiba yang ditandai dengan patahnya lapisan batuan pada kerak bumi.
4. **Calm** adalah kecepatan angin rata-rata yang kurang dari 1 knots
5. **Knot** adalah satuan kecepatan yang sama dengan satu mil laut per jam.

TECHNICAL NOTES

1. **Astronomy location** is an situation of an area based on latitudes and longitudes line.
2. **Geografis location** is a situation of an area based on area border or natural surroundings.
3. **Earthquake** (also known as a quake, tremor or temblor) is the perceptible shaking of the surface of the earth, resulting from the sudden release of energy in the Earth's crust that creates seismic waves.
4. **Calm** is the average wind speed less than 1 knots
5. **Knot** is unit of speed equal to one nautical mile per hour.

ULASAN

Kabupaten Maluku Tenggara menurut astronomi terletak antara: $5^{\circ} 12' 19,427''$ – $6^{\circ} 6' 18,275''$ Lintang Selatan dan $132^{\circ} 21' 39,082''$ – $133^{\circ} 15' 31,442''$ Bujur Timur.

Adapun letak menurut geografisnya dibatasi oleh:

- Sebelah Selatan : Laut Arafura
- Sebelah Utara : Laut Banda
- Sebelah Timur : Laut Arafura
- Sebelah Barat : Kota Tual dan Laut Banda

Luas Wilayah

Luas Wilayah Kabupaten Maluku Tenggara $\pm 4.212,54 \text{ km}^2$, dengan luas daratan $\pm 1.031,81 \text{ km}^2$ dan luas perairannya $\pm 3.180,73 \text{ km}^2$.

Kabupaten Maluku Tenggara hanya terdiri dari 1 Gugusan Kepulauan, yaitu: Gugusan Kepulauan Kei yang terdiri atas Kepulauan Kei Kecil dengan luas seluruhnya $2.092,33 \text{ km}^2$ dan Pulau Kei Besar dengan luas $2.120,01 \text{ km}^2$.

Topografi

Secara Topografi Pulau Kei Kecil, berada pada ketinggian $\pm 100 \text{ dpl}$ di atas permukaan laut. Beberapa bukit rendah di tengah dan utara mencapai 115 dpl . Sedangkan Pulau Kei Besar berbukit dan bergunung yang membujur sepanjang pulau dengan ketinggian rata-rata $500 -$

DESCRIPTION

Maluku Tenggara Regency based on astronomy is situated between: $5^{\circ} 12' 19,427''$ - $6^{\circ} 6' 18,275''$ South Latitudes and $132^{\circ} 21' 39,082''$ - $133^{\circ} 15' 31,442''$ East Longitudes.

As for its position according to Geografis position is:

- *The Southern part : Arafura Sea*
- *The Northern part : Banda Sea*
- *The Eastern part : Arafura Sea*
- *The Western part : Tual Municipality and Banda Sea*

The Broad of Territory

Total area of Maluku Tenggara Regency $\pm 4.212,54 \text{ km}^2$, with land area width $\pm 1.031,81 \text{ km}^2$ and sea area width $\pm 3.180,73 \text{ km}^2$.

Maluku Tenggara Regency consist of 1 archipelago. That is the kei islands , which consists of Kei Kecil Islands broadly entirely $2.092,33 \text{ km}^2$ and Kei Besar Island broadly $2.120,01 \text{ km}^2$.

Topography

The Topography Kei Kecil Island, with height about $\pm 100 \text{ dpl}$ above sea level. There are some lower hills in the middle and in northern above 115 dpl . Whereas, Kei Besar Island is hilly and mountainous which stretches along the island with average height of $500 - 800$

800 dpl di atas permukaan laut dengan Gunung Dab sebagai puncak tertinggi. Dataran rendah merupakan jalur sempit sepanjang pantai.

Geologi

Banyaknya gempa bumi yang tercatat serta frekuensi gempa dari Stasiun Geofisika Tual dapat dilihat pada Tabel 1.2.1 dan Tabel 1.2.2. Pada tahun 2018, jumlah gempa lokal yang terjadi sebanyak 38 gempa, jumlah ini meningkat dari tahun sebelumnya yang hanya sebanyak 28 gempa. Namun hanya 2 di antaranya yang dirasakan.

Iklim

Iklim dipengaruhi oleh Laut Banda, Laut Arafura dan Samudera Indonesia, juga dibayangi oleh Pulau Irian di bagian timur dan Benua Australia di bagian selatan, sehingga sewaktu-waktu terjadi perubahan.

a. Musim

1. Keadaan musim teratur, Musim Timur berlangsung dari Bulan Juli sampai Oktober. Musim ini adalah musim kemarau. Musim Barat terasa dari Bulan November sampai Juni. Puncak musim hujan terjadi pada Bulan Mei dan Desember dengan masing-masing hari hujan sebanyak 26 hari dan 27 hari.

dpl with Dab Mountain as the highest peak in that island. Low land plain cover a small part along the coast.

Geology

To the number of earthquakes recorded and earthquakes frequency from Geophysics Station of Tual can be seen at Table 1.2.1 and Table 1.2.2. In 2018 local earthquake amount that happened are 38 earthquakes. This Amount are slightly increased compared with the previous year that was about 28 earthquakes. But, only 2 of them felt.

Climate

The Climate in Maluku Tenggara Regency is influenced by Banda Sea, Arafura Sea dan Indonesia Ocean and also by Irian Island in the eastern part and Australian Continent in the southern part, so that sometimes there is transition period.

a. Season

1. *Season situation is arranged, East Season takes place from July till October. This season is the dry season. West Season takes place from November till June. The culmination of the rainy season occurs in May and December with rain days of each months are 26 days and 27 days each.*

GEOGRAPHY AND CLIMATE

2. Musim Pancaroba berlangsung dalam Bulan Juni/Juli dan Bulan September/Oktober.
3. Bulan April sampai Oktober, bertiup angin Timur Tenggara. Angin kencang bertiup pada Bulan September dan Oktober diikuti dengan hujan deras dan laut berombak besar.

b. Curah Hujan

Tahun 2018 curah hujan di Kabupaten Maluku Tenggara secara keseluruhan adalah 2.648,90 mm per tahun atau rata-rata 220,742 mm per bulan, dengan jumlah hari hujan sebanyak 222 hari atau rata-rata 19 hari hujan per bulan.

c. Suhu, Kelembaban, Penyinaran Matahari dan Tekanan Udara

1. Suhu rata-rata untuk tahun 2018 sesuai data dari Stasiun Meteorologi Dumatubun Langgur adalah 26,70°C, dengan suhu minimum 26,10°C dan maksimum 27,80°C.
2. Kelembaban rata-rata 85%, penyinaran matahari rata-rata 45% dan tekanan udara rata-rata 1.008,2 milibar.

d. Tipe Iklim

Berdasarkan klasifikasi Agroklimate menurut Oldeman, Irsal dan Muladi

2. *Transition Season starts to June/July and September/October.*
3. *April to October, blowing Southeast winds. Strong winds blew in September and October followed by heavy rain and raging sea.*

b. Rainfall

In 2018, rainfall in Maluku Tenggara Regency is about 2.648.90 mm per year or 220.742 mm per month in average, with rainy 222 days or 19 rainy days average per month.

c. Temperature, Humadity, Solar Illumination and Athmospheric Pressure

1. *Average temperature in 2018 according to data from Dumatubun Langgur Meteorology Station is 26,70°C with minimum temperature 26,10°C and maximum temperature 27,80°C.*
2. *The average humadity is 85%, solar Illumination average 45% and atmospheric average 1.008,2 milibar.*

d. Type of Climate

Based on Agroclimate Classification by Oldeman, Irsal and Muladi [1981], in

[1981], di Maluku Tenggara terdapat Zona Agroklimate, Zona C2 bulan basah 5 - 6 bulan dan bulan kering 4 - 5 bulan.

Hidrologi

a. Sungai

Sungai yang mengalir sepanjang tahun tercatat sebanyak 13 sungai antara lain :

- Pulau Kei Kecil sebanyak 4 buah
- Pulau Kei Besar sebanyak 9 buah

b. Danau

Danau-danau di Kabupaten Maluku Tenggara sebanyak 6 danau, dapat dilihat di tabel 1.1.7

Maluku Tenggara there are Agroclimate Zone, they are Zone C2 wet month 5 - 6 month and dry month 4 - 5 month.

Hidrology

a. River

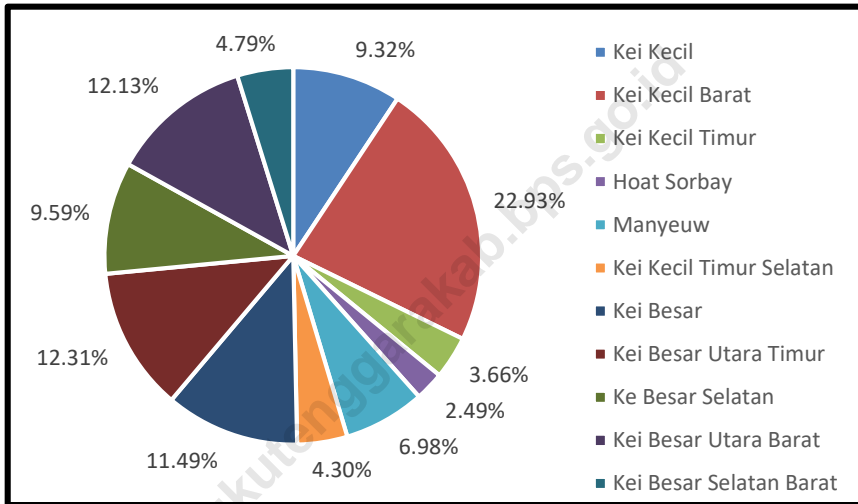
Rivers that flow throughout the year are recorded 13 rivers, including :

- *Kei Kecil island : 4 rivers*
- *Kei Besar island : 9 rivers*

b. Lake

Maluku Tenggara Regency has 6 lakes, can be seen at table 1.1.7

Gambar 1 Persentase Luas Wilayah menurut Kecamatan di Kabupaten Maluku Tenggara (km²), 2019
Picture Total Area by Subdistrict In Maluku Tenggara Regency (square.km), 2019



Sumber/source : BAPPEDA Kabupaten Maluku Tenggara

1.1 GEOGRAFI/*GEOGRAPHY*

Tabel 1.1.1 **Letak Geografis Wilayah Kabupaten Maluku Tenggara, 2018**
Table 1.1.1 ***Geographical Position the Regency of Maluku Tenggara, 2018***

Kabupaten Maluku Tenggara terletak diantara :

Maluku Tenggara Regency is located between

5° 12' 19,427"- 6° 6' 18,275" Lintang Selatan/*Southern Latitude*

132° 21' 39,082"-133° 15' 31,442" Bujur Timur/*Eastern Longitude*

- | | | | |
|---|-----------------------------------|---|---|
| - | Sebelah Selatan Berbatasan dengan | : | Laut Arafura |
| | <i>The Southern part by</i> | : | <i>Arafura Sea</i> |
| - | Sebelah Utara Berbatasan dengan | : | Laut Banda |
| | <i>The Northern part by</i> | : | <i>Banda Sea</i> |
| - | Sebelah Timur Berbatasan dengan | : | Laut Arafura |
| | <i>The Eastern part by</i> | : | <i>Arafura Sea</i> |
| - | Sebelah Barat Berbatasan dengan | : | Kota Tual, dan Laut Banda |
| | <i>The Western part by</i> | : | <i>Municipality of Tual and Banda Sea</i> |

Sumber/*source* : BAPPEDA Kabupaten Maluku Tenggara

Tabel 1.1.2 Luas Wilayah Kabupaten menurut Kecamatan di Kabupaten Maluku Tenggara, 2018
Total Area Region by Subdistrict in Maluku Tenggara Regency, 2018

	Kecamatan Subdistrict	Luas Daratan Land Area Width [km²]	Luas Perairan Sea Area Width [km²]	Luas Total Total Area Width [km²]
	(1)	(2)	(3)	(4)
1.	Kei Kecil	109,27	283,23	392,50
2.	Kei Kecil Barat	95,76	870,27	966,03
3.	Kei Kecil Timur	68,26	85,81	154,07
4.	Hoat Sorbay	82,28	22,62	104,90
5.	Manyeuw	61,93	231,93	293,86
6.	Kei Kecil Timur Selatan	55,48	125,49	180,97
7.	Kei Besar	112,97	371,21	484,18
8.	Kei Besar Utara Timur	167,09	351,62	518,71
9.	Kei Besar Selatan	78,83	325,32	404,15
10.	Kei Besar Utara Barat	157,81	353,55	511,36
11.	Kei Besar Selatan Barat	42,13	159,68	201,81
	Jumlah Total	1 031,81	3 180,73	4 212,54

Sumber/source : BAPPEDA Kabupaten Maluku Tenggara

Tabel 1.1.3 Tinggi Wilayah di Atas Permukaan Laut (dpl) menurut Kecamatan di Kabupaten Maluku Tenggara, 2018
Table Height Above Sea Level (Asl) by Subdistrict in Maluku Tenggara Regency, 2018

	Kecamatan Subdistrict	Ibukota Kecamatan/ Capital of Subdistrict	Tinggi/ Height (meters)
	(1)	(2)	(3)
1.	Kei Kecil	Langgur	0-80
2.	Kei Kecil Barat	Ohoira	0-80
3.	Kei Kecil Timur	Rumaat	0-80
4.	Hoat Sorbay	Tetoat	0-110
5.	Manyeuw	Rumadian	0-90
6.	Kei Kecil Timur Selatan	Elaar Let	0-80
7.	Kei Besar	Elat	0-750
8.	Kei Besar Utara Timur	Hollat	0-760
9.	Kei Besar Selatan	Weduar	0-600
10.	Kei Besar Utara Barat	Uwat	0-710
11.	Kei Besar Selatan Barat	Rahangiar	0-560

Sumber/source : BAPPEDA Kabupaten Maluku Tenggara

Tabel 1.1.5 Banyaknya Pulau menurut Kecamatan di Kabupaten Maluku Tenggara, 2018
The Number of Islands by Subdistrict in Maluku Tenggara Regency, 2018

	Kecamatan <i>Subdistrict</i>	Banyaknya Pulau/ <i>Number of Island</i>		
		Didiami <i>Inhabited</i>	Tidak Didiami <i>Not inhabited</i>	Jumlah <i>Total</i>
	(1)	(2)	(3)	(4)
1.	Kei Kecil	1	17	18
2.	Kei Kecil Barat	4	13	17
3.	Kei Kecil Timur	-	1	1
4.	Hoat Sorbay	1	1	2
5.	Manyeuw	-	12	12
6.	Kei Kecil Timur Selatan	-	-	-
7.	Kei Besar	2	4	6
8.	Kei Besar Utara Timur	-	4	4
9.	Kei Besar Selatan	-	8	8
10.	Kei Besar Utara Barat	-	6	6
11.	Kei Besar Selatan Barat	-	3	3
	Jumlah <i>Total</i>	8	69	77

Sumber/source : BAPPEDA Kabupaten Maluku Tenggara

Tabel 1.1.6 **Klasifikasi Golongan Umur Beberapa Pulau/Kepulauan di Kabupaten Maluku Tenggara, 2018**
Table **Group Ages Classifications Some Islands/Archipelago in Maluku Tenggara Regency, 2018**

Nama Kepulauan Name of Archipelago	Klasifikasi Classification	Umur [Juta Tahun] Age [Million Year]
(1)	(2)	(3)
	Politoceen	70
Kepulauan Kei Kei Islands	Neogen	50
	Kwartir/Polistoceen	1

Sumber/source : BAPPEDA Kabupaten Maluku Tenggara

Tabel 1.1.7 Nama-nama Danau menurut Letaknya di Kabupaten Maluku Tenggara, 2018
Table Names of Lakes according to their location in Maluku Tenggara Regency, 2018

Nama Danau <i>Name of Lakes</i>	Letak <i>Position</i>	Kecamatan <i>Subdistrict</i>
(1)	(2)	(3)
Ablel	Ohoi Namar	Manyeuw
Met Nufit	Ohoi Matwaer	Kei Kecil Barat
Nuhuta	Pulau Nuhuta	Kei Kecil Barat
Witir	Pulau Witir	Kei Kecil Barat
Ohoidertawun	Ohoi Ohoidertawun	Kei Kecil
Nuhuyanan	Pulau Nuhuyanan	Kei Besar

Sumber/source : BAPPEDA Kabupaten Maluku Tenggara

Tabel 1.1.8 Nama Sungai menurut Letaknya di Kabupaten Maluku Tenggara, 2019
Table Names of River by Location in Maluku Tenggara Regency, 2019

Nama Sungai <i>Name of River</i>	Letak <i>Location</i>	Kecamatan <i>Subdistrict</i>
(1)	(2)	(3)
Evu	Evu	Hoat Sorbay
Semawi	Semawi	Kei Kecil timur
Uf	Uf	Kei Kecil Timur Selatan
Hollay	Hollay	Kei Besar Utara Timur
Watuar	Watuar	Kei Besar
Ur	Ur	Kei Besar Utara Timur
Weduar	Weduar	Kei Besar Selatan
Ad	Ad	Kei Besar Utara Barat
Wakol	Wakol	Kei Besar
Soin	Soin	Kei Besar Utara Timur
Hoko	Hoko	Kei Besar Utara Timur
Kilwair	Kilwair	Kei Besar Utara Timur
Warwut	Warwut	Hoat Sorbay

Sumber/source : BAPPEDA Kabupaten Maluku Tenggara

1.2 IKLIM/*CLIMATE*

Tabel 1.2.1 Banyaknya Gempa Bumi yang di rasakan menurut Bulan di Kabupaten Maluku Tenggara, 2018
Number of Earthquakes Felt by Month in Maluku Tenggara Regency, 2018

Bulan	Dirasakan <i>Felt</i>	Tidak dirasakan <i>Not felt</i>	Jumlah <i>Total</i>
(1)	(2)	(3)	(4)
Januari / <i>January</i>	1	3	4
Februari / <i>February</i>	-	5	5
Maret / <i>March</i>	-	2	2
April / <i>April</i>	-	3	3
Mei / <i>May</i>	-	3	3
Juni / <i>June</i>	-	2	2
Juli / <i>July</i>	-	6	6
Agustus / <i>August</i>	1	3	4
September / <i>September</i>	-	2	2
Oktober / <i>October</i>	-	1	1
November / <i>November</i>	-	1	1
Desember / <i>December</i>	-	5	5
2018	2	36	38

Sumber/source : Stasiun Geofisika Kelas I Ambon

Tabel 1.2.2 Jumlah Gempa Bumi berdasarkan Magnitudo di Kabupaten Maluku Tenggara, 2018
Table **Number of Earthquakes Based by Magnitudo in Maluku Tenggara Regency, 2018**

Bulan Month	Magnitudo Magnitudo							Jumlah Total
	<3,0	3,0-3,9	4,0-4,9	5,0-5,9	6,0-6,9	7,0-7,9	≥8,0	
(1)	(2)	(3)	(4)	(5)	(6)	(7)	(8)	(9)
Januari / January	-	1	2	1	-	-	-	4
Februari / February	-	-	5	-	-	-	-	5
Maret / March	-	1	1	-	-	-	-	2
April / April	-	1	2	-	-	-	-	3
Mei / May	-	-	3	-	-	-	-	3
Juni / June	-	-	2	-	-	-	-	2
Juli / July	-	-	5	1	-	-	-	6
Agustus / August	-	-	3	1	-	-	-	4
September / September	-	-	1	1	-	-	-	2
Oktober / October	-	1	-	-	-	-	-	1
November / November	-	-	1	-	-	-	-	1
Desember / December	-	1	4	-	-	-	-	5
2018	-	5	29	4	-	-	-	38

Catatan/ Note : 1° = 111 Km

Sumber/source : Stasiun Geofisika Kelas I Ambon

Tabel 1.2.3 Jumlah Gempa Bumi berdasarkan Magnitudo di Kabupaten Maluku Tenggara, 2018
Table Number of Earthquakes Based by Magnitudo in Maluku Tenggara Regency, 2018

Bulan	Kedalaman Depth			Jumlah
	Dangkal (<60 km)	Menengah (60-300km)	Dalam (>300km)	
(1)	(2)	(3)	(4)	(5)
Januari / January	2	2	-	4
Februari / February	4	1	-	5
Maret / March	1	1	-	2
April / April	1	2	-	3
Mei / May	1	1	1	3
Juni / June	2	-	-	2
Juli / July	-	6	-	6
Agustus / August	1	3	-	4
September / September	-	2	-	2
Oktober / October	1	-	-	1
November / November	1	-	-	1
Desember / December	-	5	-	5
2018	14	23	1	38

Catatan/ Note : 1⁰ = 111 Km

Sumber/source : Stasiun Geofisika Kelas I Ambon

Tabel 1.2.4 Data Klimatologi Bulanan Stasiun Meteorologi Dumatubun Langgur di Kabupaten Maluku Tenggara, 2018
Monthly Climate Data Recorded at the Dumatubun Langgur Meteorology Station in Maluku Tenggara Regency, 2018

Bulan Month	Suhu/Temperature ° C			Jumlah Curah Hujan Rain Fall [mm]	Jumlah Hari Hujan Rain Days	Rata-rata Penyi- naran Matahari Average Solar Illumin- ation [%]
	Rata-rata Average	Maksi- mum Maxi- mal	Mini- mum Minimal			
(1)	(2)	(3)	(4)	(5)	(6)	(7)
Januari	26,30	31,20	23,30	244,2	22	21,00
Februari	26,50	31,10	23,10	383,0	23	41,00
Maret	26,60	30,80	23,00	417,7	23	28,00
April	26,40	30,90	23,20	291,1	20	47,00
Mei	27,30	30,60	24,20	283,7	26	59,00
Juni	26,30	29,60	24,00	173,6	19	49,00
Juli	26,10	29,10	23,50	80,8	18	62,00
Agustus	26,10	30,00	22,60	19,1	9	57,00
September	26,60	30,50	22,20	38,4	12	60,00
Oktober	27,30	32,20	23,80	14,3	3	43,00
November	27,80	32,50	23,10	278,3	20	44,00
Desember	27,10	32,20	23,80	424,7	27	30,00
2018	26,70	30,90	23,30	2 648,9	222	45,00
2017	26,70	27,89	23,39	2 927,1	256	38,25
2016	27,20	31,30	23,85	3 208,4	217	40,08
2015	26,83	30,88	23,45	2 315,2	175	49,01

Lanjutan/*Continued*

Bulan Month	Tekanan Udara Rata- rata Average Atmos- pheric Pressure[mb]	Kelembaban Udara Average Relative Humidity [%]	Angin/ <i>Wind</i>			
			Kecepatan Rata-rata Average Speed [Knot]	Arah Terbanyak Prevailing Direction	Kecepatan Terbesar Max Speed	Arah Direct -ion
(1)	(8)	(9)	(10)	(11)	(12)	(13)
Januari	1 007,80	89,00	0,20	280	14,00	300
Februari	1 009,30	90,00	0,30	290	15,00	290
Maret	1 004,50	88,00	2,50	290	12,00	260
April	1 007,30	88,00	0,15	270	14,00	140
Mei	1 007,90	85,00	0,60	120	15,00	110
Juni	1 009,50	83,00	0,80	110	18,00	110
Juli	1 008,80	82,00	1,20	130	16,00	110
Agustus	1 009,90	81,00	1,90	130	15,00	130
September	1 009,50	77,00	3,40	120	13,00	120
Oktober	1 009,20	79,00	2,40	140	11,00	110
November	1 007,80	84,00	1,40	130	12,00	110
Desember	1 006,50	88,00	1,00	290	22,00	300
2018	1 008,20	85,00	1,30	130	18,00	110
2017	1 011,06	86,27	5,40	110	22,00	120
2016	1 011,60	86,41	8,70	130	18,00	290
2015	1 012,30	84,50	2,83	130	16,83	179

Sumber/*source* : Stasiun Meteorologi Dumatubun Langgur

Pemerintahan Government

2

Jumlah Desa di Kecamatan
Maluku Tenggara
193 Desa



Banyaknya PNS menurut Golongan Kepangkatan, 2017

Gol I = 8 Orang
Gol II = 487 Orang
Gol III = 1 181 Orang
Gol IV = 177 Orang



Gol I = 13 Orang
Gol II = 374 Orang
Gol III = 749 Orang
Gol IV = 173 Orang

Komposisi Menurut Jenis Kelamin



Peraturan Daerah (3)



Keputusan
Pimpinan (8)



Keputusan Dewan (16)



Surat Keluar (729)

PENJELASAN TEKNIS

1. **Anggota Dewan Perwakilan Rakyat Daerah** (DPRD) dipilih melalui pemilihan umum (pemilu) dan dilantik dalam masa jabatan lima tahun.
2. **Ohoi** adalah SLS (Satuan Lingkungan Setempat) terkecil di Kabupaten Maluku Tenggara yang setara dengan desa.
3. **PRONA/PRODA** (Proyek Operasi Nasional/Daerah Agraria) adalah salah satu bentuk kegiatan legalisasi asset dan pada hakekatnya merupakan proses administrasi pertanahan yang meliputi; adjudikasi, pendaftaran tanah sampai dengan penerbitan sertifikat/tanda bukti hak atas tanah dan diselenggarakan secara massal.

TECHNICAL NOTES

1. **Regional House of Representatives** (DPRD) members are elected through a general election and appointed for a five-years term.
2. **Ohoi** is the smallest SLS (Satuan Lingkungan Setempat) in Maluku Tenggara Regency which is equivalent to the village.
3. **PRONA/PRODA** (Proyek Operasi Nasional/Daerah Agraria) is a legalization of assets and essentially a process of land administration which include; adjudication, land registration until the issuance of a certificate/proof of rights to land and organized massively.

ULASAN

DESCRIPTION

Sejarah Singkat Kabupaten Maluku Tenggara

Wilayah Maluku Tenggara pada zaman Penjajahan Belanda tercakup dalam jenis/bentuk organisasi yang diberi nama *Recht Streek Bestuurde Gebieden* bersama-sama dengan Maluku Tengah dan Kota Ambon dan dikenal dengan "Residentie De Zuit Molukken".

Elat, (serta Tega dan Tounwawan) dikenal dengan "Bestuur Ressort", Tual dan Dobo, [serta Saumlaki dan Wonreli] dikepalai oleh "Hooft Van Plaasselyk" atau Kepala Pemerintahan Setempat.

Kota Tual pada tahun 1948 adalah Ibukota "Onder Afdeling Kei - Eenlanden" yang dikepalai oleh seorang Asisten Residen. Sesudah Kemerdekaan Republik Indonesia, barulah daerah Maluku Tenggara merupakan bagian dari Maluku Selatan.

Tokoh-tokoh Maluku Tenggara yang menduduki Dewan Maluku Selatan adalah: A. Koedoeboen, S. Pooroe, Hi. A. Gani Renuat, dan B. Setitit. Mereka berpendapat bahwa letak geografis Maluku Tenggara jauh dari Ambon sebagai Ibukota Daerah Maluku Selatan serta kurangnya sarana dan prasarana perhubungan ke Maluku Tenggara.

The History in Brief of Maluku Tenggara Regency

The region of Maluku Tenggara, during the Dutch occupation, was included in the form of organization named "Recht Streek Bestuurde Gebieden" together with Maluku Tengah and Ambon and was known as "Residentie De Zuit Molukken".

Elat, (Tega and Tounwawan) were known as "Bestuur Ressort". Tual and Dobo, [Saumlaki dan Wonreli] were headed by "Hooft Van Plaasselyk" or Head Government.

Tual Municipality in the year 1948 was Capitol City "Onder Afdeling Kei - Eenlanden" which was headed by a Asistant Resident. After Indonesia Independence the Region of Maluku Tenggara became apart of the Maluku Selatan.

The prominent figures of Maluku Tenggara who occupied Maluku Selatan Council are: A. Koedoeboen, S. Pooroe, Hi. A. Gani Renuat, and B. Setitit. In their opinion that geographical position of Maluku Tenggara is far from Ambon as capital of Maluku Selatan as well as the lack of transportation facilities and infrastructure to Maluku Tenggara.

Pada tahun 1950-1951 sidang Dewan Maluku Selatan dilaksanakan di Ambon. Tahun 1951, Gubernur Maluku MR. J. Latuharhary dengan menumpang Kapal Kasimbar mengunjungi Maluku Tenggara. Pada kesempatan kunjungan itu Gubernur mengundang tokoh-tokoh Maluku Tenggara untuk mengadakan pertemuan di atas Kapal Kasimbar dan menjelaskan bahwa tuntutan tokoh-tokoh Maluku Tenggara telah dipenuhi, maka Daerah Maluku Selatan dibagi menjadi 2 [dua] bagian, yaitu:

1. Daerah Tingkat II Maluku Tengah
2. Daerah Tingkat II Maluku Tenggara

Untuk menentukan Ibukota Daerah Tingkat II Maluku Tenggara, diadakan pertemuan dimana terjadi perdebatan antara tokoh-tokoh yang berasal dari Kei, Aru dan Kisar dengan tokoh-tokoh dari Larat, Saumlaki dan Tapa yang menghendaki Saumlaki sebagai Ibukota. Perbedaan pendapat tersebut akhirnya mendapat persetujuan bersama dimana Tual menjadi Ibukota.

Pada tahun 1957, Maluku Tenggara menjadi Daerah Swatantra Tingkat II Maluku Tenggara tetap dengan Ibukota Tual dengan membawahi 8 Kecamatan masing-masing:

In 1950-1951 the Maluku Selatan Council was held in Ambon. In 1951, The Governor of Maluku MR. J. Latuharhary on a Kasimbar Ship visited Maluku Tenggara. At that chance the Governor invited the prominent figures of Maluku Tenggara for meeting on The Kasimbar Ship and explained that the demands of Maluku Tenggara figures had been fulfilled, then the region of Maluku Selatan divided into two parts:

1. *The Region Level II Maluku Tengah*
2. *The Region Level II Maluku Tenggara*

To decide the capital of Region Level II Maluku Tenggara it was held a meeting, where there were fierce debates between the prominent figures from Kei, Aru and Kisar, with/contra the prominent figures from Larat, Saumlaki and Tapa, who wanted Saumlaki as Capital City of the Region Level II Maluku Tenggara. The debates and the opinions about the Capital City ending with the agreement where Tual became the Capital City of the Maluku Tenggara.

On 1957, Maluku Tenggara became a Region Autonomy Level II, where Tual remained as Capital City which supervised 8 Subdistrict:

GOVERNMENT

1. Kecamatan P. P. Terselatan
2. Kecamatan Letti Moa Lakor
3. Kecamatan P. P. Babar
4. Kecamatan Tanimbar Selatan
5. Kecamatan Tanimbar Utara
6. Kecamatan Kei Kecil
7. Kecamatan Kei Besar
8. Kecamatan P. P. Aru

Kabupaten Maluku Tenggara pada tahun 2000 sudah dimekarkan menjadi dua Kabupaten, masing-masing Kabupaten Maluku Tenggara dan Kabupaten Maluku Tenggara Barat. Sehingga Kabupaten Maluku Tenggara membawahi 3 [tiga] Kecamatan masing-masing:

1. Kecamatan Kei Kecil
2. Kecamatan Kei Besar
3. Kecamatan P. P. Aru

Sedangkan Kabupaten Maluku Tenggara Barat membawahi 5 [lima] Kecamatan lainnya.

Kabupaten Maluku Tenggara pada tahun 2003 kembali dimekarkan menjadi dua Kabupaten, yakni Kabupaten Maluku Tenggara dan Kabupaten Kepulauan Aru. Pada Tahun 2007 Kabupaten Maluku Tenggara Kembali dimekarkan menjadi Kabupaten Maluku Tenggara dan Kota Tual.

Nama-nama ibukota kecamatan, jumlah desa serta kelurahan dapat dilihat pada tabel 2.1.1.

1. *P. P. Terselatan Subdistrict*
2. *Letti Moa Lakor Subdistrict*
3. *P. P. Babar Subdistrict*
4. *Tanimbar Selatan Subdistrict*
5. *Tanimbar Utara Subdistrict*
6. *Kei Kecil Subdistrict*
7. *Kei Besar Subdistrict*
8. *P. P. Aru Subdistrict*

Maluku Tenggara Regency in 2000 have been separated become two Regency, each Maluku Tenggara Regency and Maluku Tenggara Barat Regency. So that, Maluku Tenggara Regency direct 3 [three] Subdistricts each:

1. *Kei Kecil Subdistrict*
2. *Kei Besar Subdistrict*
3. *P. P. Aru Subdistrict*

While Maluku Tenggara Barat Regency are 5 [five] other subdistrict.

Maluku Tenggara Regency in 2003 was separated again become two Regencys, namely Maluku Tenggara Regency and Kepulauan Aru. In 2007 once more Regency of Maluku Tenggara was separated become Maluku Tenggara Regency and Municipality of Tual.

Names of capital, number of villages and kelurahan can be seen in the table 2.1.1.

Tabel 2.1.4, 2.2.1 – 2.2.3 memperlihatkan nama-nama serta masa jabatan bupati dan sekwilda, nama-nama ketua dan wakil ketua DPRD, Jumlah keputusan serta komposisi keanggotaan DPRD Kabupaten Maluku Tenggara.

Jumlah keputusan yang dihasilkan di DPRD Kabupaten Maluku Tenggara dapat dilihat pada tabel 2.2.3. Pada tahun 2018 jumlah peraturan daerah 4 buah, sedangkan keputusan dewan 16 keputusan.

Pemekaran Kecamatan Maluku Tenggara

Berdasarkan Peraturan Menteri Dalam Negeri Republik Indonesia Nomor 18 Tahun 2014 Tentang Kode dan Data Wilayah Administrasi Pemerintah, SLS yang awalnya dusun mengalami peningkatan menjadi desa. Sehingga di Kabupaten Maluku Tenggara SLS terkecil adalah Desa.

Tahun 2015, Kabupaten Maluku Tenggara mekar menjadi 11 kecamatan. Kecamatan tersebut antara lain:

1. Kei Kecil
2. Kei Kecil Barat
3. Kei Kecil Timur
4. Hoat Sorbay, pemekaran dari Kecamatan Kei Kecil
5. Manyeuw, pemekaran dari Kecamatan Kei Kecil

Table 2.1.4, 2.2.1 – 2.2.3 can be see the names and terms of regent and sekwilda, names of chairman and vice chairman of parliament, number of decrees parliament composition of parliament membership of Maluku Tenggara Regency.

Amount of decision that produce in Parliament of Maluku Tenggara Regency can be seen at table 2.2.3. In 2018 the number of regulation 4 pieces, 16 while the board's decision-making.

Subdistrict Division of Maluku Tenggara

Based on Peraturan Menteri Dalam Negeri Republik Indonesia Nomor 18 Tahun 2014 Tentang Kode dan Data Wilayah Administrasi Pemerintah, Satuan Lingkungan Setempat/ Local Area Unit (SLS) from sub-village upgraded to village.

In 2015, Maluku Tenggara divided into 11 subdistrict, they are:

1. Kei Kecil
2. Kei Kecil Barat
3. Kei Kecil Timur
4. Hoat Sorbay, the division of Kei Kecil Subdistrict
5. Manyeuw, the division of Kei Kecil Subdistrict

GOVERNMENT

- | | |
|---|---|
| 6. Kei Kecil Timur Selatan, pemekaran dari Kecamatan Kei Kecil Timur | 6. <i>Kei Kecil Timur Selatan, the division of Kei Kecil Timur Subdistrict</i> |
| 7. Kei Besar | 7. <i>Kei Besar</i> |
| 8. Kei Besar Utara Timur | 8. <i>Kei Besar Utara Timur</i> |
| 9. Kei Besar Selatan | 9. <i>Kei Besar Selatan</i> |
| 10. Kei Besar Utara Barat, pemekaran dari Kecamatan Kei Besar | 10. <i>Kei Besar Utara Barat, the division of Kei Besar Subdistrict</i> |
| 11. Kei Besar Selatan Barat, pemekaran dari Kecamatan Kei Besar Selatan | 11. <i>Kei Besar Selatan Barat, the division of Kei Besar Selatan Subdistrict</i> |

1. Kecamatan Kei Kecil

Kecamatan Kei Kecil terdiri dari:

- 1) Kelurahan Ohoijang Watdek
- 2) Ohoi Ohoingur
- 3) Ohoi Faan
- 4) Ohoi Wearlilir
- 5) Ohoi Sathean
- 6) Ohoi Ibra
- 7) Ohoi Ngabub
- 8) Ohoi Kolser
- 9) Ohoi Kelanit
- 10) Ohoi Loon
- 11) Ohoi Ohoidertawun
- 12) Ohoi Ohoider Atas
- 13) Ohoi Dudunwahan
- 14) Ohoi Letman
- 15) Ohoi Sitnihoi
- 16) Ohoi Ohoijang
- 17) Ohoi Watdek

1. Kei Kecil Subdistrict

Subdistrict of Kei Kecil consist of:

- 1) *Kelurahan Ohoijang Watdek*
- 2) *Ohoi Ohoingur*
- 3) *Ohoi Faan*
- 4) *Ohoi Wearlilir*
- 5) *Ohoi Sathean*
- 6) *Ohoi Ibra*
- 7) *Ohoi Ngabub*
- 8) *Ohoi Kolser*
- 9) *Ohoi Kelanit*
- 10) *Ohoi Loon*
- 11) *Ohoi Ohoidertawun*
- 12) *Ohoi Ohoider Atas*
- 13) *Ohoi Dudunwahan*
- 14) *Ohoi Letman*
- 15) *Ohoi Sitnihoi*
- 16) *Ohoi Ohoijang*
- 17) *Ohoi Watdek*

2. Kecamatan Kei Kecil Barat

Kecamatan Kei Kecil Barat terdiri dari:

- 1) Ohoi Ohoidertutu
- 2) Ohoi Matwair
- 3) Ohoi Somlain
- 4) Ohoi Ohoiren
- 5) Ohoi Ohoira
- 6) Ohoi Warbal
- 7) Ohoi Ur Pulau
- 8) Ohoi Tanimbar Kei
- 9) Ohoi Yatwaw
- 10) Ohoi Ohoidertom

3. Kecamatan Kei Kecil Timur

Kecamatan Kei Kecil Timur terdiri dari:

- 1) Ohoi Wain
- 2) Ohoi Semawi
- 3) Ohoi Iso
- 4) Ohoi Disuk
- 5) Ohoi Wain Baru
- 6) Ohoi Marfun
- 7) Ohoi Revav
- 8) Ohoi Rumaat
- 9) Ohoi Raat
- 10) Ohoi Abean
- 11) Ohoi Watngon
- 12) Ohoi Yafawun
- 13) Ohoi Mastur
- 14) Ohoi Mastur Baru
- 15) Ohoi Ohoilus
- 16) Ohoi Tenbuk
- 17) Ohoi Denwet
- 18) Ohoi Ohoinol

2. Kei Kecil Barat Subdistrict

Subdistrict of Kei Kecil Barat consist of:

- 1) *Ohoi Ohoidertutu*
- 2) *Ohoi Matwair*
- 3) *Ohoi Somlain*
- 4) *Ohoi Ohoiren*
- 5) *Ohoi Ohoira*
- 6) *Ohoi Warbal*
- 7) *Ohoi Ur Pulau*
- 8) *Ohoi Tanimbar Kei*
- 9) *Ohoi Yatwaw*
- 10) *Ohoi Ohoidertom*

3. Kei Kecil Timur Subdistrict

Subdistrict of Kei Kecil Timur consist of:

- 1) *Ohoi Wain*
- 2) *Ohoi Semawi*
- 3) *Ohoi Iso*
- 4) *Ohoi Disuk*
- 5) *Ohoi Wain Baru*
- 6) *Ohoi Marfun*
- 7) *Ohoi Revav*
- 8) *Ohoi Rumaat*
- 9) *Ohoi Raat*
- 10) *Ohoi Abean*
- 11) *Ohoi Watngon*
- 12) *Ohoi Yafawun*
- 13) *Ohoi Mastur*
- 14) *Ohoi Mastur Baru*
- 15) *Ohoi Ohoilus*
- 16) *Ohoi Tenbuk*
- 17) *Ohoi Denwet*
- 18) *Ohoi Ohoinol*

GOVERNMENT

4. Kecamatan Hoat Sorbay

Dasar pemekaran Kecamatan Hoat Sorbay adalah Peraturan Daerah No. 08 Tahun 2013 Tentang Pembentukan Kecamatan Hoat Sorbay. Kecamatan Hoat Sorbay terdiri atas 13 Ohoi, diantaranya:

- 1) Ohoi Dian Pulau
- 2) Ohoi Dian Darat
- 3) Ohoi Letvuan
- 4) Ohoi Evu
- 5) Ohoi Warwut
- 6) Ohoi Tetoat
- 7) Ohoi Ngursit
- 8) Ohoi Madwat
- 9) Ohoi Wirin
- 10) Ohoi Wab
- 11) Ohoi Ohoibadar
- 12) Ohoi Watngil
- 13) Ohoi Arso

5. Kecamatan Manyeuw

Dasar pemekaran Kecamatan Manyeuw adalah Peraturan Daerah No. 07 Tahun 2013 Tentang Pembentukan Kecamatan Manyeuw. Kecamatan Manyeuw terdiri atas 9 Ohoi, diantaranya:

- 1) Ohoi Rumadian
- 2) Ohoi Debut
- 3) Ohoi Namar
- 4) Ohoi Selayar
- 5) Ohoi Lairngangas
- 6) Ohoi Ngilngof
- 7) Ohoi Ohoililir

4. Hoat Sorbay Subdistrict

Based on Peraturan Daerah No. 08 Tahun 2013 Tentang Pembentukan Kecamatan Hoat Sorbay, this subdistrict consists of:

- 1) Ohoi Dian Pulau
- 2) Ohoi Dian Darat
- 3) Ohoi Letvuan
- 4) Ohoi Evu
- 5) Ohoi Warwut
- 6) Ohoi Tetoat
- 7) Ohoi Ngursit
- 8) Ohoi Madwat
- 9) Ohoi Wirin
- 10) Ohoi Wab
- 11) Ohoi Ohoibadar
- 12) Ohoi Watngil
- 13) Ohoi Arso

5. Manyeuw Subdistrict

Based on Peraturan Daerah No. 07 Tahun 2013 Tentang Pembentukan Kecamatan Manyeuw, this subdistrict consists of:

- 1) Ohoi Rumadian
- 2) Ohoi Debut
- 3) Ohoi Namar
- 4) Ohoi Selayar
- 5) Ohoi Lairngangas
- 6) Ohoi Ngilngof
- 7) Ohoi Ohoililir

- 8) Ohoi Ohoiluk
- 9) Ohoi Ngayub

- 8) *Ohoi Ohoiluk*
- 9) *Ohoi Ngayub*

6. Kecamatan Kei Kecil Timur Selatan

Dasar pemekaran Kecamatan Kei Kecil Timur Selatan adalah Peraturan Daerah No. 11 Tahun 2013 Tentang Pembentukan Kecamatan Kei Kecil Timur Selatan. Kecamatan Kei Kecil Timur Selatan terdiri atas:

- 1) Ohoi Elaer Let
- 2) Ohoi Ngurwul
- 3) Ohoi Garara
- 4) Ohoi Elaer Lamagorang
- 5) Ohoi Elaer Ngursoin
- 6) Ohoi Dinar Lumefar
- 7) Ohoi Ohoiseb
- 8) Ohoi Sare
- 9) Ohoi Uf
- 10) Ohoi Maar
- 11) Ohoi Dinar Ternate

6. Kei Kecil Timur Selatan Subdistrict

Based on Peraturan Daerah No. 11 Tahun 2013 Tentang Pembentukan Kecamatan Kei Kecil Timur Selatan, this subdistrict consists of:

- 1) *Ohoi Elaer Let*
- 2) *Ohoi Ngurwul*
- 3) *Ohoi Garara*
- 4) *Ohoi Elaer Lamagorang*
- 5) *Ohoi Elaer Ngursoin*
- 6) *Ohoi Dinar Lumefar*
- 7) *Ohoi Ohoiseb*
- 8) *Ohoi Sare*
- 9) *Ohoi Uf*
- 10) *Ohoi Maar*
- 11) *Ohoi Dinar Ternate*

7. Kecamatan Kei Besar

Kecamatan Kei Besar terdiri atas:

- 1) Ohoi Elat
- 2) Ohoi Depur
- 3) Ohoi Rahareng
- 4) Ohoi Rahareng Atas
- 5) Ohoi Wulurat
- 6) Ohoi Ler Ohoilim
- 7) Ohoi Harangur
- 8) Ohoi Udar
- 9) Ohoi Daftel
- 10) Ohoi Karkarit
- 11) Ohoi Werka

7. Kei Besar Subdistrict

Kei Besar Subdistrict consist of:

- 1) *Ohoi Elat*
- 2) *Ohoi Depur*
- 3) *Ohoi Rahareng*
- 4) *Ohoi Rahareng Atas*
- 5) *Ohoi Wulurat*
- 6) *Ohoi Ler Ohoilim*
- 7) *Ohoi Harangur*
- 8) *Ohoi Udar*
- 9) *Ohoi Daftel*
- 10) *Ohoi Karkarit*
- 11) *Ohoi Werka*

GOVERNMENT

- | | |
|--------------------------|---------------------------------|
| 12) Ohoi Elralang | 12) <i>Ohoi Elralang</i> |
| 13) Ohoi Wakol | 13) <i>Ohoi Wakol</i> |
| 14) Ohoi Ngurdu | 14) <i>Ohoi Ngurdu</i> |
| 15) Ohoi Soindat | 15) <i>Ohoi Soindat</i> |
| 16) Ohoi Wermaf | 16) <i>Ohoi Wermaf</i> |
| 17) Ohoi Bombay | 17) <i>Ohoi Bombay</i> |
| 18) Ohoi Watsin | 18) <i>Ohoi Watsin</i> |
| 19) Ohoi Sirbante | 19) <i>Ohoi Sirbante</i> |
| 20) Ohoi Ngat | 20) <i>Ohoi Ngat</i> |
| 21) Ohoi Yamtel | 21) <i>Ohoi Yamtel</i> |
| 22) Ohoi Nabaheng | 22) <i>Ohoi Nabaheng</i> |
| 23) Ohoi Waurtahait | 23) <i>Ohoi Waurtahait</i> |
| 24) Ohoi Waur | 24) <i>Ohoi Waur</i> |
| 25) Ohoi Ngefuit | 25) <i>Ohoi Ngefuit</i> |
| 26) Ohoi Ngefuit Atas | 26) <i>Ohoi Ngefuit Atas</i> |
| 27) Ohoi Ohoiel | 27) <i>Ohoi Ohoiel</i> |
| 28) Ohoi Ohoiwait | 28) <i>Ohoi Ohoiwait</i> |
| 29) Ohoi Watuar | 29) <i>Ohoi Watuar</i> |
| 30) Ohoi Mataholat | 30) <i>Ohoi Mataholat</i> |
| 31) Ohoi Ohoinangan | 31) <i>Ohoi Ohoinangan</i> |
| 32) Ohoi Ohoiwang | 32) <i>Ohoi Ohoiwang</i> |
| 33) Ohoi Fangamas | 33) <i>Ohoi Fangamas</i> |
| 34) Ohoi Ohoinangan Atas | 34) <i>Ohoi Ohoinangan Atas</i> |
| 35) Ohoi Ohoilim | 35) <i>Ohoi Ohoilim</i> |
| 36) Ohoi Fako | 36) <i>Ohoi Fako</i> |
| 37) Ohoi Reyamru | 37) <i>Ohoi Reyamru</i> |

8. Kecamatan Kei Besar Utara Timur

Kecamatan Kei Besar Utara Timur
terdiri atas:

- 1) Ohoi Kilwair
- 2) Ohoi Hollat
- 3) Ohoi Ohoifau
- 4) Ohoi Watlar
- 5) Ohoi Banda Eli

8. *Kei Besar Utara Timur Subdistrict*

Kei Besar Utara Timur Subdistrict
consists of:

- 1) *Ohoi Kilwair*
- 2) *Ohoi Hollat*
- 3) *Ohoi Ohoifau*
- 4) *Ohoi Watlar*
- 5) *Ohoi Banda Eli*

- | | |
|--------------------------------|---------------------------------------|
| 6) Ohoi Renfaan | 6) <i>Ohoi Renfaan</i> |
| 7) Ohoi Langgiar Haar | 7) <i>Ohoi Langgiar Haar</i> |
| 8) Ohoi Haar Ohoimel | 8) <i>Ohoi Haar Ohoimel</i> |
| 9) Ohoi Ohoiraut | 9) <i>Ohoi Ohoiraut</i> |
| 10) Ohoi Ohoiwirin | 10) <i>Ohoi Ohoiwirin</i> |
| 11) Ohoi Tuburngil | 11) <i>Ohoi Tuburngil</i> |
| 12) Ohoi Yamtimur | 12) <i>Ohoi Yamtimur</i> |
| 13) Ohoi Hollat Solair | 13) <i>Ohoi Hollat Solair</i> |
| 14) Ohoi Hoko | 14) <i>Ohoi Hoko</i> |
| 15) Ohoi Hollay | 15) <i>Ohoi Hollay</i> |
| 16) Ohoi Ohoifaruan | 16) <i>Ohoi Ohoifaruan</i> |
| 17) Ohoi Banda Efruan | 17) <i>Ohoi Banda Efruan</i> |
| 18) Ohoi Banda Suku Tiga Puluh | 18) <i>Ohoi Banda Suku Tiga Puluh</i> |
| 19) Ohoi Tuburlay | 19) <i>Ohoi Tuburlay</i> |
| 20) Ohoi Renfaan Islam | 20) <i>Ohoi Renfaan Islam</i> |
| 21) Ohoi Renfaan Gpm | 21) <i>Ohoi Renfaan Gpm</i> |
| 22) Ohoi Fanwav | 22) <i>Ohoi Fanwav</i> |
| 23) Ohoi Ur | 23) <i>Ohoi Ur</i> |
| 24) Ohoi Ohoimajang | 24) <i>Ohoi Ohoimajang</i> |
| 25) Ohoi Haar Renrahantel | 25) <i>Ohoi Haar Renrahantel</i> |
| 26) Ohoi Haar Ohoimur Gpm | 26) <i>Ohoi Haar Ohoimur Gpm</i> |
| 27) Ohoi Haar Ohoimur Rk | 27) <i>Ohoi Haar Ohoimur Rk</i> |
| 28) Ohoi Haar Ohoiwait | 28) <i>Ohoi Haar Ohoiwait</i> |
| 29) Ohoi Haar Wassar | 29) <i>Ohoi Haar Wassar</i> |
| 30) Ohoi Soin | 30) <i>Ohoi Soin</i> |

9. Kecamatan Kei Besar Selatan

Kecamatan Kei Besar Selatan terdiri atas:

- 1) Ohoi Weduar
- 2) Ohoi Ohoirenan
- 3) Ohoi Tutrean
- 4) Ohoi Nerong
- 5) Ohoi Larat
- 6) Ohoi Tamangil Nuhuten

9. Kei Besar Selatan Subdistrict

Kei Besar Selatan Subdistrict consists of:

- 1) *Ohoi Weduar*
- 2) *Ohoi Ohoirenan*
- 3) *Ohoi Tutrean*
- 4) *Ohoi Nerong*
- 5) *Ohoi Larat*
- 6) *Ohoi Tamangil Nuhuten*

GOVERNMENT

- 7) Ohoi Soindat
- 8) Ohoi Sather
- 9) Ohoi Kilwat
- 10) Ohoi Tamangil Nuhuyanat

- 7) *Ohoi Soindat*
- 8) *Ohoi Sather*
- 9) *Ohoi Kilwat*
- 10) *Ohoi Tamangil Nuhuyanat*

10. Kecamatan Kei Besar Utara Barat

Dasar pemekaran Kecamatan Kei Besar Utara Barat adalah Peraturan Daerah No. 09 Tahun 2013 Tentang Pembentukan Kecamatan Kei Besar Utara Barat. Kecamatan ini terdiri atas:

- 1) Ohoi Weer Ohoinam
- 2) Ohoi Weer Ohoiker
- 3) Ohoi Weer Frawav
- 4) Ohoi Faa
- 5) Ohoi Dangarat
- 6) Ohoi Ohoituf
- 7) Ohoi Hangur
- 8) Ohoi Ngurwalek
- 9) Ohoi Uwat
- 10) Ohoi Uwat Wear
- 11) Ohoi Uwat Reyaan
- 12) Ohoi Mun Ohoitadium
- 13) Ohoi Mun Ohoiir
- 14) Ohoi Mun Esoy
- 15) Ohoi Mun Kahar
- 16) Ohoi Mun Ngurditwain
- 17) Ohoi Mun Werfan
- 18) Ohoi Ad Wearaur
- 19) Ohoi Ad Ngurwul
- 20) Ohoi Ad Ohoiwaf
- 21) Ohoi Laar
- 22) Ohoi Hoor Islam
- 23) Ohoi Hoor Kristen
- 24) Ohoi Waer
- 25) Ohoi Waerat

10. Kei Besar Utara Barat Subdistrict

Based on Peraturan Daerah No. 09 Tahun 2013 Tentang Pembentukan Kecamatan Kei Besar Utara Barat, this subdistrict consists of:

- 1) *Ohoi Weer Ohoinam*
- 2) *Ohoi Weer Ohoiker*
- 3) *Ohoi Weer Frawav*
- 4) *Ohoi Faa*
- 5) *Ohoi Dangarat*
- 6) *Ohoi Ohoituf*
- 7) *Ohoi Hangur*
- 8) *Ohoi Ngurwalek*
- 9) *Ohoi Uwat*
- 10) *Ohoi Uwat Wear*
- 11) *Ohoi Uwat Reyaan*
- 12) *Ohoi Mun Ohoitadium*
- 13) *Ohoi Mun Ohoiir*
- 14) *Ohoi Mun Esoy*
- 15) *Ohoi Mun Kahar*
- 16) *Ohoi Mun Ngurditwain*
- 17) *Ohoi Mun Werfan*
- 18) *Ohoi Ad Wearaur*
- 19) *Ohoi Ad Ngurwul*
- 20) *Ohoi Ad Ohoiwaf*
- 21) *Ohoi Laar*
- 22) *Ohoi Hoor Islam*
- 23) *Ohoi Hoor Kristen*
- 24) *Ohoi Waer*
- 25) *Ohoi Waerat*

11. Kecamatan Kei Besar Selatan Barat

Dasar pemekaran Kecamatan Kei Besar Selatan Barat adalah Peraturan Daerah No. 10 Tahun 2013 Tentang Pembentukan Kecamatan Kei Besar Selatan Barat. Kecamatan ini terdiri atas:

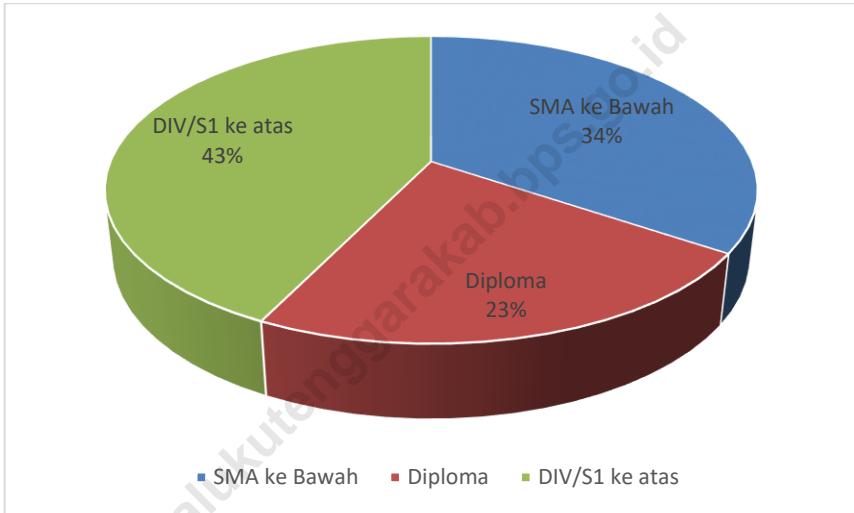
- 1) Ohoi Hoat
- 2) Ohoi Ngafan
- 3) Ohoi Feer
- 4) Ohoi Rerean
- 5) Ohoi Ngurko
- 6) Ohoi Hoko
- 7) Ohoi Rahangiar
- 8) Ohoi Uat
- 9) Ohoi Ngan
- 10) Ohoi Watkidat
- 11) Ohoi Ohoilean
- 12) Ohoi Wafol
- 13) Ohoi Weduar Feer

11. Kei Besar Selatan Barat Subdistrict

Based on Peraturan Daerah No. 10 Tahun 2013 Tentang Pembentukan Kecamatan Kei Besar Selatan Barat, this subdistrict consists of:

- 1) *Ohoi Hoat*
- 2) *Ohoi Ngafan*
- 3) *Ohoi Feer*
- 4) *Ohoi Rerean*
- 5) *Ohoi Ngurko*
- 6) *Ohoi Hoko*
- 7) *Ohoi Rahangiar*
- 8) *Ohoi Uat*
- 9) *Ohoi Ngan*
- 10) *Ohoi Watkidat*
- 11) *Ohoi Ohoilean*
- 12) *Ohoi Wafol*
- 13) *Ohoi Weduar Feer*

Gambar 2 Pegawai Negeri Sipil Daerah Otonom menurut Tingkat Pendidikan di Kabupaten Maluku Tenggara, 2018
Picture **Number of Autonomous Region by Education Level in Maluku Tenggara Regency, 2018**



Sumber/source : Badan Kepegawaian dan Pengembangan Sumber Daya Manusia Kabupaten Maluku Tenggara

2.1 WILAYAH ADMINISTRATIF/*ADMINISTRATIVE AREA*

Tabel 2.1.1 Nama-nama Ibukota Kecamatan, Banyaknya Desa, dan Kelurahan menurut Kecamatan di Kabupaten Maluku Tenggara, 2018
Names of Capital Town of Subdistrict, Number of Villages, and Kelurahan by Subdistrict in Maluku Tenggara Regency, 2018

	Kecamatan <i>Subdistrict</i>	Ibukota <i>Capital</i>	Banyaknya/ <i>Number of</i>	
			Desa <i>Village</i>	Kelurahan
	(1)	(2)	(3)	(4)
1.	Kei Kecil	Langgur	16	1
2.	Kei Kecil Barat	Ohoira	10	-
3.	Kei Kecil Timur	Rumat	18	-
4.	Hoat Sorbay	Tetoat	13	-
5.	Manyeuw	Rumadian	9	-
6.	Kei Kecil Timur Selatan	Danar	11	-
7.	Kei Besar	Elat	37	-
8.	Kei Besar Utara Timur	Holat	30	-
9.	Kei Besar Selatan	Weduar	10	-
10.	Kei Besar Utara Barat	Uwat	25	-
11.	Kei Besar Selatan Barat	Langgiar Fer	13	-
	Jumlah <i>Total</i>		192	1

Sumber/*source* : Dinas Pemberdayaan Masyarakat dan Desa Kabupaten Maluku Tenggara

Tabel 2.1.2 Jumlah Sertifikat Tanah yang dikeluarkan menurut Kecamatan dan Sifat Penguasaan di Kabupaten Maluku Tenggara, 2018
Number of Land Certificates Issued by Subdistricts and the Their Ownership Characteristics in Maluku Tenggara Regency, 2018

Kecamatan Subdistrict	Hak Milik Property's Right			
	PRONA/PRODA		UKM	
	Jumlah Sertifikat Number of Certificates	Luas Kavling Seluruhnya Total Area of Land (M ²)	Jumlah Sertifikat Number of Certificates	Luas Kavling Seluruhnya Total Area of Land (M ²)
(1)	(2)	(3)	(4)	(5)
1. Kei Kecil	299	124 538	-	-
2. Kei Kecil Barat	702	280 164	-	-
3. Kei Kecil Timur	-	-	-	-
4. Hoat Sorbay	590	341 421	-	-
5. Manyeuw	-	-	-	-
6. Kei Kecil Timur Selatan	-	-	-	-
7. Kei Besar	-	-	-	-
8. Kei Besar Utara Timur	-	-	-	-
9. Kei Besar Selatan	-	-	-	-
10. Kei Besar Utara Barat	-	-	-	-
11. Kei Besar Selatan Barat	-	-	-	-
Jumlah Total	1 591	746 123	-	-

Lanjutan/*Continued*

Kecamatan Subistrict		Hak Milik Property's Right	
		RUTIN	
		Jumlah Sertifikat Number of Certificates	Luas Kavling Seluruhnya Total Area of Land (M²)
(1)	(6)	(7)	
1.	Kei Kecil	18	49 924
2.	Kei Kecil Barat	2	6 880
3.	Kei Kecil Timur	1	20 000
4.	Hoat Sorbay	-	-
5.	Manyeuw	6	69 669
6.	Kei Kecil Timur Selatan	-	-
7.	Kei Besar	2	312
8.	Kei Besar Utara Timur	1	126
9.	Kei Besar Selatan	-	-
10.	Kei Besar Utara Barat	-	-
11.	Kei Besar Selatan Barat	-	-
Jumlah Total		30	146 911

GOVERNMENT

Lanjutan/*Continued*

Kecamatan <i>Subdistrict</i>		Hak Wakaf <i>Waqaf Right</i>			
		PRONA/PRODA		RUTIN	
		Jumlah Sertifikat <i>Number of Certificates</i>	Luas Kapling Seluruhnya <i>Total Area of Land (M²)</i>	Jumlah Sertifikat <i>Number of Certificates</i>	Luas Kapling Seluruhnya <i>Total Area of Land (M²)</i>
(1)	(8)	(9)	(10)	(11)	
1.	Kei Kecil	-	-	-	-
2.	Kei Kecil Barat	-	-	-	-
3.	Kei Kecil Timur	-	-	3	3 219
4.	Hoat Sorbay	-	-	-	-
5.	Manyeuw	-	-	-	-
6.	Kei Kecil Timur Selatan	-	-	-	-
7.	Kei Besar	-	-	-	-
8.	Kei Besar Utara Timur	-	-	-	-
9.	Kei Besar Selatan	-	-	-	-
10.	Kei Besar Utara Barat	-	-	-	-
11.	Kei Besar Selatan Barat	-	-	-	-
Jumlah Total		-	-	3	3 219

Lanjutan/*Continued*

Kecamatan <i>Subdistrict</i>	Hak Guna Bangunan Right to Use	
	Jumlah Sertifikat <i>Number of Certificates</i>	Luas Kapling Seluruhnya <i>Total Area of Land (M²)</i>
(1)	(12)	(13)
Kei Kecil	2	1 183
Kei Kecil Barat	-	-
Kei Kecil Timur	-	-
Hoat Sorbay	-	-
Manyeuw	-	-
Kei Kecil Timur Selatan	-	-
Kei Besar	1	415
Kei Besar Utara Timur	-	-
Kei Besar Selatan	-	-
Kei Besar Utara Barat	-	-
Kei Besar Selatan Barat	-	-
Jumlah /Total	3	1 598

Sumber/source : Kantor Pertanahan Kabupaten Maluku Tenggara

GOVERNMENT

Tabel 2.1.3 Nama-nama Bupati dan Sekretaris Wilayah Daerah Kabupaten Maluku Tenggara, 2018
Table Names of Bupati and the Regional Secretaries of Maluku Tenggara Regency, 2018

Nama Bupati Names of Regent	Nama Wakil Bupati Names of Vice-Regent	Nama Sekretaris Wilayah Daerah Names of the Regional Secretary	Masa Jabatan Office Periode
(1)	(1)	(2)	(3)
Bitik Sutan Tjaniago	-	D. E. Wattimena	1960 – 1963
Drs. Sujiman	-	D. E. Wattimena	1963 – 1964
W. A. F. Gaspersz	-	The King Liong	1964 – 1967
Drs. D. C. Far–Far	-	Drs. Chr. Rahanra	1967 – 1975
F. Nanlohy	-	Drs. J. L. E. Rahantoknam	1975 – 1976
Damiri	-	Drs. J. L. E. Rahantoknam	1976 – 1981
Drs. Chr. Rahanra	-	Drs. J. J. Taihutu	1981 – 1986
	-	Drs. Hi. H. A. Rahayaan	1986 – 1991
Drs. Hi. H. A. Rahayaan	-	Drs. P. Far – Far	1991 – 2002
<i>Drs. Rusli Andi Atjo *)</i>	-	Drs. P. Far – Far	2002 – 2002
<i>A. G. Wokanubun, S.IP *)</i>	-	Drs. P. Far – Far	2002 – 2002
<i>Dra. I. Z. Rery*)</i>	-	Drs. P. Far – Far	2002 – 2003
	-	F. L. Rahantoknam, BA	2003 – 2003
H. A. Koedoeboen, SH.	Ir. L. E. Nuhayanan, MP	Drs. N. Rahawarin	2003 – 2008
Ir. L. E. Nuhayanan, MP	-	Drs. N. Rahawarin	2008 – 2008
	-	Ir. P. Beruatwarin, M.Si	2008 – 2008
Ir. A. Rentanubun	Drs. Yunus Serang, M.Si	Ir. P. Beruatwarin, M.Si	2008 – 2018
Drs. H. M. Taher Hanubun	Ir. Petrus Beruatwarin	...	2018 – 2023

Sumber/source : Sekretariat Daerah Kabupaten Maluku Tenggara

Tabel 2.1.4 Nama-nama Camat di Kabupaten Maluku Tenggara, 2018
Table
Names of Subdistrict Major in Maluku Tenggara Regency, 2018

Kecamatan Subdistrict	Nama Camat Names of Subdistrict Major	Pendidikan Education Level	Umur Age
(1)	(1)	(2)	(3)
Kei Kecil	Drs. Abraham Rejaan	S1	52
Kei Kecil Barat	Jacob Rahajaan, S.Sos	S1	56
Kei Kecil Timur	Victorianus Renjaan, S.Sos	S1	52
Hoat Sorbay	Abdul Fatah Renhoran, S.Sos	S1	54
Manyeuw	Natalia CH Watratan, S.IP, MH	S2	51
Kei Kecil Timur Selatan	Drs. Abdurahman Madubun	S1	...
Kei Besar	Drs. CH Rahakbauw	S1	58
Kei Besar Utara Timur	Yohanes TH Layanan, S.Sos	S1	47
Kei Besar Selatan	Drs. John S.C. Hoekoeboen	S1	52
Kei Besar Utara Barat	Kores Rahakorat, S.Sos	S1	50
Kei Besar Selatan Barat	M. Nasir Rahayaan, S.Sos	S1	48

Sumber/source : Dinas Pemberdayaan Masyarakat dan Desa Kabupaten Maluku Tenggara

2.2 DEWAN PERWAKILAN RAKYAT DAERAH/*THE REGIONAL HOUSE OF REPRESENTATIVE*

Tabel 2.2.1 Nama-nama Ketua dan Wakil Ketua DPRD Kabupaten Maluku Tenggara, 2018
Names of Chairman and Vice Chairman Parliamen of Regency Maluku Tenggara, 2018

Nama-nama Ketua <i>Names of Chairman</i>	Nama-nama Wakil Ketua <i>Names of Vice Chairman</i>	Masa Jabatan <i>Office Periode</i>	
(1)	(2)	(3)	
Drs. Benyamin Hermanus Mahupale	S.D. Uniwaly, Sm.Hk	1972	- 1977
	Muhidin Madubun	1972	- 1977
Ali Tahir, BA	S. D. Uniwaly, Sm.Hk.	1977	- 1982
Ali Tahir, BA	H. J. E. Wellikin	1982	- 1987
Hi. A. G. Wokanubun, BA	F. X. Rijanto	1987	- 1992
Hi. A. G. Wokanubun, BA	Sumardi	1992	- 1997
Drs. M. M. Tamher	C. Rettobjaan, SM.	1997	- 1999
St. Tapotubun, S.IP	Drs. Hi. M. M. Tamher	1999	- 2004
	C. Rettobjaan, SM.	1999	- 2002
	Rony H. Renyut	1999	- 2004
Drs.Hi. M. M. Tamher	W. Pattianakota	2003	- 2004
	Drs. P. V. Tapotubun	2004	- 2008
	Th. Rejaan, SH	2008	- 2008
A. Welerubun, SH	Th. Rejaan, SH	2008	- 2009
	Abd. Gani Renleeuw, ST	2009	- 2015
S.T.A Welerubun, SH	Gerry H. Hukubun, SE	2009	- 2015
	E.U Safsafubun, S.IP	2015	- 2019
	Hamza Rahayaan	2015	- 2019
	Stepanus Layanan	2018	- 2019
	Ir. Tony Tunavarny	2018	- 2019

Sumber/source : Sekretariat DPRD Maluku Tenggara

Tabel 2.2.2 Jumlah Anggota Dewan Perwakilan Rakyat Daerah menurut Fraksi dan Jenis Kelamin di Kabupaten Maluku Tenggara, 2018
Number of Members of The Regional House of Representatives by Political Party and Sex in Maluku Tenggara Regency, 2018

	Fraksi Political Party	Laki-laki Male	Perempuan Female	Jumlah Total
	(1)	(2)	(3)	(4)
1.	NASDEM	4	1	5
2.	PKB	2	1	3
3.	PDIP	6	-	6
4.	Suara Rakyat	8	-	8
5.	Gerakan Indonesia Sejahtera	3	-	3
Kabupaten Maluku Tenggara		23	2	25

Sumber/source : Sekretariat DPRD Maluku Tenggara

Tabel 2.2.3 Jumlah Keputusan DPRD Kabupaten Maluku Tenggara, 2016-2018
Table Number of Decrees Parliament of Maluku Tenggara Regency, 2016-2018

Jenis Keputusan Kind of Decrees	2016		2017		2018	
	Target Target	Realisasi Realization	Target Target	Realisasi Realization	Target Target	Realisasi Realization
(1)	(2)	(3)	(4)	(5)	(6)	(7)
Peraturan Daerah Regional Regulation	27	4	27	4	23	3
Keputusan Dewan Council Decisions	8	-	16	16	-	16
Keputusan Pimpinan Chairman Decisions	12	8	11	13	-	8
Surat Keluar Invoice	186	186	765	796	796	729

Sumber/source : Sekretariat DPRD Kabupaten Maluku Tenggara

2.3 PEGAWAI NEGERI SIPIL/*CIVIL SERVANTS*

Tabel 2.3.1 Jumlah Pegawai Negeri Sipil menurut Dinas/Instansi Pemerintah dan Jenis Kelamin di Kabupaten Maluku Tenggara, 2018
Number of Civil Servants by Institution/Office and Sex in Maluku Tenggara Regency, 2018

	Dinas/Instansi Pemerintahan <i>Institution/Office</i>	Jenis Kelamin/ <i>Sex</i>		
		Laki-laki <i>Male</i>	Perempuan <i>Female</i>	Jumlah <i>Total</i>
	(1)	(2)	(3)	(4)
1.	Sekretariat Daerah	56	48	104
2.	Sekretariat DPRD	19	12	31
3.	Dinas Kependudukan dan Pencatatan Sipil	10	11	21
4.	Dinas Pendidikan	46	32	78
5.	Dinas Perikanan	27	16	43
6.	Dinas Koperasi Usaha Kecil dan Menengah	15	7	22
7.	Dinas Perhubungan	27	5	32
8.	Dinas Pekerjaan Umum dan Penataan Ruang	34	15	49
9.	Dinas Sosial	16	11	27
10.	Dinas Pertanian	41	19	60
11.	Dinas Pariwisata	13	14	27
12.	Dinas Kesehatan	26	34	60
13.	Dinas Pemberdayaan Perempuan dan Perlindungan Anak	7	14	21
14.	Dinas Pengendalian Kependudukan dan Keluarga Berencana	14	18	32
15.	Dinas Perumahan, Permukiman dan Pertanahan	21	8	29
16.	Dinas Pemuda dan Olahraga	20	9	29
17.	Dinas Perindustrian dan Perdagangan	11	10	21
18.	Dinas Ketenagakerjaan dan Transmigrasi	12	9	21

GOVERNMENT

Lanjutan/*Continued*

	Dinas/Instansi Pemerintahan <i>Institution/Office</i>	Jenis Kelamin/ <i>Sex</i>		
		Laki-laki <i>Male</i>	Perempuan <i>Female</i>	Jumlah <i>Total</i>
	(1)	(2)	(3)	(4)
19.	Dinas Pemberdayaan Masyarakat dan Desa	18	10	28
20.	Dinas Komunikasi dan Informatika	16	11	27
21.	Dinas Lingkungan Hidup	16	17	33
22.	Dinas Penanaman Modal dan PTSP	16	12	28
23.	Dinas Kearsipan dan Perpustakaan	11	12	23
24.	Dinas Ketahanan Pangan	19	9	28
25.	Satuan Polisi Pamong Praja	54	2	56
26.	Badan Kesatuan Bangsa dan Politik	10	9	19
27.	Badan Kepegawaian dan Pengembangan Sumber Daya Manusia	25	13	38
28.	Badan Keuangan dan Aset Daerah	13	16	29
29.	Badan Perencanaan dan Pembangunan Daerah	17	12	29
30.	Badan Penelitian dan Pengembangan Daerah	15	9	24
31.	Badan Penanggulangan Bencana Daerah	18	4	22
32.	Badan Pendapatan Daerah	19	11	30
33.	Inspektorat	18	14	32
34.	Kantor Kecamatan	96	34	130
35.	Kelurahan Ohoijang Watdek	6	3	9
36.	Tenaga Fungsional Guru	376	930	1 306
37.	Tenaga Kesehatan	131	433	564
	Jumlah/Total	1 309	1 853	3 162

Sumber/*source* : Badan Kepegawaian dan Pengembangan Sumber Daya Manusia Kabupaten Maluku Tenggara

Tabel 2.3.2 Pegawai Negeri Sipil Daerah Otonom menurut Tingkat Pendidikan di Kabupaten Maluku Tenggara, 2018
Number of Autonomous Region by Level of Education in Maluku Tenggara Regency, 2018

Tingkat Pendidikan <i>Education of Level</i>	Laki-Laki <i>Male</i>	Perempuan <i>Female</i>	Jumlah <i>Total</i>
(1)	(2)	(3)	(4)
SD	7	2	9
SMP	25	7	32
SMA	504	543	1 047
DI	9	51	60
DII	78	251	329
DIII	72	262	334
DIV	21	15	36
S1	548	689	1 237
S2	44	33	77
S3	1	0	1
Jumlah/Total	1 309	1 853	3 162

Sumber/source : Badan Kepegawaian dan Pengembangan Sumber Daya Manusia Kabupaten Maluku Tenggara

Tabel 2.3.3 Pegawai Negeri Sipil Daerah Otonom menurut Golongan Kepangkatan di Kabupaten Maluku Tenggara, 2018
Number of Autonomous Region Civil Servants by Rank in Maluku Tenggara Regency, 2018

Golongan Kepangkatan Rank	Laki-laki Male	Perempuan Female	Jumlah Total
(1)	(2)	(3)	(4)
Juru / I	13	8	21
Pengatur / II	374	487	861
Penata / III	749	1 181	1 930
Pembina / IV	173	177	350
Jumlah /Total	1 309	1 853	3 162

Sumber/source : Badan Kepegawaian dan Pengembangan Sumber Daya Manusia Kabupaten Maluku Tenggara

Kependudukan dan Ketenagakerjaan *Population and Employment*

3



Kabupaten Maluku Tenggara



Pekerja Menurut Lapangan Usaha, 2018



PENJELASAN TEKNIS

1. Sumber utama data kependudukan adalah sensus penduduk yang dilaksanakan setiap sepuluh tahun sekali. Sensus penduduk telah dilaksanakan sebanyak enam kali sejak Indonesia merdeka, yaitu tahun 1961, 1971, 1980, 1990, 2000, dan 2010.

Di dalam sensus penduduk, pencacahan dilakukan terhadap seluruh penduduk yang berdomisili di wilayah teritorial Indonesia termasuk warga negara asing kecuali anggota korps diplomatik negara sahabat beserta keluarganya.

Metode pengumpulan data dalam sensus dilakukan dengan wawancara antara petugas sensus dengan responden dan juga melalui *e-census*. Pencatatan penduduk menggunakan konsep usual residence, yaitu konsep di mana penduduk biasa bertempat tinggal. Bagi penduduk yang bertempat tinggal tetap dicacah di mana mereka biasa tinggal, sedangkan untuk penduduk yang tidak bertempat tinggal tetap dicacah di tempat di mana mereka ditemukan petugas sensus pada malam 'Hari Sensus'. Termasuk penduduk yang tidak bertempat tinggal tetap adalah

TECHNICAL NOTES

1. *The main source of demographic data is population census, which is conducted every ten years. Population Census has been conducted six times since Indonesia's independence: 1961, 1971, 1980, 1990, 2000, and 2010.*

The population census enumerates all residents who domicile in the entire territory of Indonesia including foreign citizens except the diplomatic corps members and their families.

The method of data collection in a population census involves interviewing respondents and conducting e-census. Enumeration of the population uses the concept of "usual residence", which is the concept of "places where people usually live". De jure was applied to the permanent residents, while de facto was applied to non-permanent residents. The permanent residents were enumerated in place where they normally live, the non-permanent residents were enumerated where they were found by the enumerators, on the night of 'Census Date'. The non permanent residents include homeless people, ship crew, boat people, remote

tuna wisma, awak kapal berbendera Indonesia, penghuni perahu/rumah apung, masyarakat terpencil/terasing, dan pengungsi. Bagi mereka yang mempunyai tempat tinggal tetap dan sedang bepergian ke luar wilayah lebih dari enam bulan, tidak dicacah di tempat tinggalnya, tetapi dicacah di tempat tujuannya. Untuk tahun yang tidak dilaksanakan sensus penduduk, data kependudukan diperoleh dari hasil proyeksi penduduk. Proyeksi penduduk merupakan suatu perhitungan ilmiah yang didasarkan pada asumsi dari komponen-komponen perubahan penduduk, yaitu kelahiran, kematian, dan migrasi. Proyeksi penduduk Indonesia 2010–2035 menggunakan data dasar penduduk hasil SP2010.

2. **Penduduk Indonesia** adalah semua orang yang berdomisili di wilayah teritorial Indonesia selama 6 bulan atau lebih dan atau mereka yang berdomisili kurang dari 6 bulan tetapi bertujuan menetap.
3. **Laju pertumbuhan penduduk** adalah angka yang menunjukkan persentase penambahan penduduk dalam jangka waktu tertentu.

area community, and internally displaced persons. Those who had permanent residence and had been travelling away from their home for six months or more were not enumerated in their permanent place, but in the place where they were during the census.

For the periods where the population census is not conducted, population projection is done to estimate population during those years. The population projection is an estimate based on the demographic components, such as birth, death, and migration. Indonesia's 2010–2035 population projection used the 2010 Population Census as the base population.

2. **The population of Indonesia** are all residents of the entire territory of Indonesia who have stayed for six months or longer, and those who intended to stay more than six months even though their length of stay is less than six months.
3. **The growth rate of population** is the number that show percentage of population growth within a specified period.

- | | |
|--|--|
| <p>4. Kepadatan penduduk adalah rasio banyaknya penduduk per kilometer persegi.</p> | <p>4. Population density is ratio of population per square kilometer.</p> |
| <p>5. Rasio jenis kelamin adalah perbandingan antara penduduk laki-laki dan penduduk perempuan pada suatu wilayah dan waktu tertentu. Biasanya dinyatakan dengan banyaknya penduduk laki-laki untuk 100 penduduk perempuan.</p> | <p>5. Sex ratio is the ratio of males population to females population in a given area and time, usually expressed as the number of males for every 100 females.</p> |
| <p>6. Distribusi penduduk adalah pola persebaran penduduk di suatu wilayah, baik berdasarkan batas-batas geografis maupun berdasarkan batas-batas administrasi pemerintahan.</p> | <p>6. Population distribution is the pattern of population distribution in an area, either by geographic boundaries or by government administrative boundaries.</p> |
| <p>7. Komposisi penduduk adalah pola persebaran penduduk menurut karakteristiknya, contoh: penduduk menurut kelompok umur, penduduk menurut jenis kelamin</p> | <p>7. Population composition is the pattern of population distribution by its characteristics, example: population by age group, population by sex</p> |
| <p>8. Penduduk usia kerja adalah penduduk yang berumur 15 tahun ke atas.</p> | <p>8. Working age population is persons of 15 years and over.</p> |
| <p>9. Angkatan kerja adalah penduduk usia kerja (15 tahun ke atas) yang bekerja, punya pekerjaan namun sementara tidak bekerja, dan pengangguran.</p> | <p>9. Labor force or economically active are persons of 15 years and over, who in the previous week were working, temporarily absent from work but having jobs, and unemployment.</p> |

POPULATION AND EMPLOYMENT

10. **Bekerja** adalah kegiatan ekonomi yang dilakukan oleh seseorang dengan maksud memperoleh atau membantu memperoleh pendapatan atau keuntungan dan lamanya bekerja paling sedikit 1 jam secara terus menerus dalam seminggu yang lalu (termasuk pekerja keluarga tanpa upah yang membantu dalam suatu usaha/kegiatan ekonomi).
10. **Working** is economic activity conducted by a person and intended to earn income by doing work or helping to do work at least one hour continuously during the reference week (including unpaid family worker/s for any economic activity).
11. **Jumlah jam kerja seluruhnya** adalah jumlah jam kerja yang digunakan untuk bekerja (tidak termasuk jam kerja istirahat resmi dan jam kerja yang digunakan untuk hal-hal di luar pekerjaan).
11. **Total working hours** is the total hours spent by an employee to perform all jobs (excluding the time used for other activities which are not classified as work).
12. **Lapangan usaha** adalah bidang kegiatan dari pekerjaan/tempat bekerja di mana seseorang bekerja. Klasifikasi lapangan usaha mengikuti Klasifikasi Baku Lapangan Usaha Indonesia (KBLI) dalam 1 digit.
12. **Industry** is field of a person's activity or establishment. The classification of industries follows the Indonesia Standard Industrial Classification (KBLI) in one digit.
13. **Status pekerjaan** adalah kedudukan seseorang dalam unit usaha/kegiatan dalam melakukan pekerjaan.
13. **Employment status** is the status of a person at his place of work or establishment where he was employed.
14. **Berusaha sendiri tanpa dibantu orang lain** adalah bekerja atau berusaha dengan menanggung risiko secara ekonomis, yaitu dengan tidak
14. **Own-account worker** is a person who works at his own risk without assisted by paid per mount worker or unpaid worker include technical

kembalinya ongkos produksi yang telah dikeluarkan dalam rangka usahanya tersebut, serta tidak menggunakan pekerja dibayar maupun pekerja tak dibayar, termasuk yang sifat pekerjaannya memerlukan teknologi atau keahlian khusus.

job or skill job.

15. **Berusaha dibantu buruh tidak tetap/buruh tidak dibayar** adalah bekerja atau berusaha atas risiko sendiri, dan menggunakan buruh/pekerja tak dibayar dan atau buruh/pekerja tidak tetap.

15. ***Employer assisted by temporary workers/unpaid worker*** is a person who works at his own risk and assisted by temporary worker/unpaid worker.

16. **Berusaha dibantu buruh tetap/buruh dibayar** adalah berusaha atas risiko sendiri dan mempekerjakan paling sedikit satu orang buruh/pekerja tetap yang dibayar.

16. ***Employer assisted by permanent workers/paid workers*** is a person who does his business at her/his own risk at least one assisted by paid permanent worker.

17. **Buruh/karyawan/pegawai** adalah seseorang yang bekerja pada orang lain atau instansi/kantor/perusahaan secara tetap dengan menerima upah/gaji baik berupa uang maupun barang. Buruh yang tidak mempunyai majikan tetap, tidak digolongkan sebagai buruh/karyawan, tetapi sebagai pekerja bebas. Seseorang dianggap memiliki majikan tetap jika memiliki 1 (satu) majikan (orang/rumah

17. ***Employee*** is a person who work permanently for other people or institution/office/ company and gains some money/cash or goods as wage/salary. Labor who have no permanent employer is not categorized as a laborer/worker/employee but casual worker. A laborers in general is considered to have a permanent employer if he has the same employer during the past month,

POPULATION AND EMPLOYMENT

tangga) yang sama dalam sebulan terakhir, khusus pada sektor bangunan batasannya tiga bulan. Apabila majikannya instansi/lembaga, boleh lebih dari satu.

18. **Pekerja bebas** adalah seseorang yang bekerja pada orang lain/majikan/institusi yang tidak tetap (lebih dari 1 majikan dalam sebulan terakhir) di usaha pertanian baik berupa usaha rumah tangga maupun bukan usaha rumah tangga, ataupun di nonpertanian atas dasar balas jasa dengan menerima upah atau imbalan baik berupa uang maupun barang, dan baik dengan sistem pembayaran harian maupun borongan

19. **Pekerja tak dibayar** adalah seseorang yang bekerja membantu usaha untuk memperoleh penghasilan/keuntungan yang dilakukan oleh salah seorang anggota rumah tangga atau bukan anggota rumah tangga tanpa mendapat upah/gaji baik berupa uang maupun barang.

particularly for building construction sector is 3 months. If the employer is an institution, more than 1 (one) employer is allowed.

18. **Casual employee** is a person who does not work permanently for other people/employer/ institution (more than 1 employer during the last 1 month) in agricultural sector, either home industry or not home industry, or in non-agricultural sector based on remuneration paid with money or goods, and based on daily or contact payment system.

19. **Unpaid worker** is a person who intended to work without pay, either with money or good, in an establishment run by other members of the family, relative or neighbour.

ULASAN**DESCRIPTION****Kependudukan**

Penduduk Kabupaten Maluku Tenggara berdasarkan proyeksi penduduk tahun 2018 sebanyak 99.591 jiwa yang terdiri atas 48.981 jiwa penduduk laki-laki dan 50.610 jiwa penduduk perempuan. Dibandingkan dengan proyeksi jumlah penduduk tahun 2017, penduduk Maluku Tenggara mengalami pertumbuhan sebesar 0,30 persen. Sementara itu besarnya angka rasio jenis kelamin tahun 2018 penduduk laki-laki terhadap penduduk perempuan sebesar 96,78.

Kepadatan penduduk di Kabupaten Maluku Tenggara tahun 2018 mencapai 96,52 jiwa/km².

Ketenagakerjaan

Jumlah pencari kerja terdaftar di Kabupaten Maluku Tenggara pada Dinas Sosial Tenaga Kerja dan Transmigrasi Kabupaten Maluku Tenggara pada tahun 2018 sebesar 236 pekerja dengan peningkatan 41,3 persen. Dari 236 pekerja yang terdaftar, sebesar 77 telah ditempatkan bekerja.

Proporsi terbesar pencari kerja yang mendaftar pada Dinas Ketenagakerjaan dan Transmigrasi berpendidikan terakhir DIV/S1 yaitu sebesar 44,9 persen (106 pekerja) dan yang ditempatkan sebanyak 3 pekerja di tahun 2018.

Population

Maluku Tenggara population based population projections for 2018 were 99.591 people consisting of 48.981 inhabitants of the male and 50.610 female population people. This compares with a total Maluku Tenggara Population in 2016, the Population growth of Maluku Tenggara are 0,30 percent. While the magnitude of the sex ratio in 2018 the male population towards the female population are 96,78.

Population density of Maluku Tenggara Regency in 2018 reached 96,52 people/km².

Employment

Number of job seekers registered in Dinas Sosial Tenaga Kerja dan Transmigrasi of Maluku Tenggara Regency were 236 employee with increased employee growth in 2018 amounted to 41,3 percent. From 236 workers who registered for 77 has been placed in jobs.

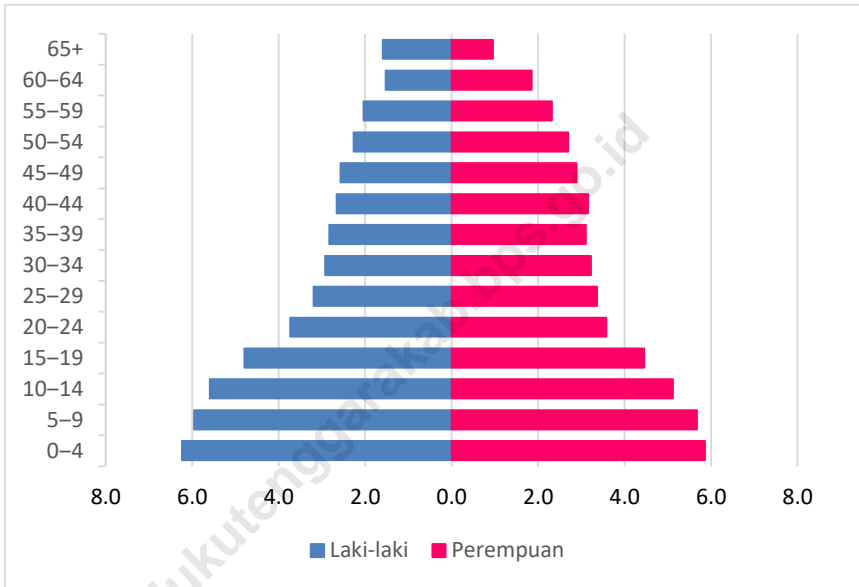
The largest proportion of job seekers who register with the Dinas Ketenagakerjaan dan Transmigrasi have last educated scholar as a bachelor by 44,9 percent (106 workers) and are placed as many as 3 workers in 2018.

POPULATION AND EMPLOYMENT

Sementara itu, di tahun 2018 berdasarkan perusahaan wajib lapor ketenagakerjaan, sektor perdagangan, rumah makan dan hotel merupakan sektor yang memiliki jumlah usaha terbanyak sebesar 69 usaha dengan jumlah tenaga kerja terserap pada lapangan usaha ini sebesar 279 pekerja.

Meanwhile, on 2018 according to companies which regule to report their worker condition, trade, restaurant and hotel is a sector that has the highest number in the year 2018 in the amount of 69 businesses by the amount of labor absorbed in this field for 279 workers.

Gambar 3 Piramida Penduduk Kabupaten Maluku Tenggara, 2018
Picture Population Pyramid of Maluku Tenggara Regency, 2018



Sumber/source: BPS

3.1 KEPENDUDUKAN/POPULATION

Tabel 3.1.1 Jumlah Penduduk menurut Kelompok Umur dan Jenis Kelamin di Kabupaten Maluku Tenggara, 2018
Table *Population by Age Group and Sex in Maluku Tenggara Regency, 2018*

Kelompok Umur <i>Age Group</i>	Jenis Kelamin/Sex		
	Laki-Laki <i>Male</i>	Perempuan <i>Female</i>	Jumlah <i>Total</i>
(1)	(2)	(3)	(4)
0-4	6 236	5 862	12 098
5-9	5 955	5 671	11 626
10-14	5 594	5 122	10 716
15-19	4 796	4 454	9 250
20-24	3 732	3 577	7 309
25-29	3 192	3 361	6 553
30-34	2 925	3 223	6 148
35-39	2 828	3 100	5 928
40-44	2 664	3 153	5 817
45-49	2 572	2 888	5 460
50-54	2 268	2 699	4 967
55-59	2 039	2 321	4 360
60-64	1 530	1 850	3 380
65-69	1 053	1 219	2 272
70-74	757	953	1 710
75+	840	1 157	1 997
Jumlah/ Total	48 981	50 610	99 591

Sumber/source: BPS

Tabel 3.1.2 Jumlah Penduduk menurut Jenis Kelamin dan Kecamatan di Kabupaten Maluku Tenggara, 2018
Table *Population by Sex and Subdistrict in Maluku Tenggara Regency, 2018*

	Kecamatan/Subdistrict	Laki-laki Male	Perempuan Female	Jumlah Total
	(1)	(2)	(3)	(4)
1.	Kei Kecil	16 662	16 984	33 646
2.	Kei Kecil Barat	4 025	3 957	7 982
3.	Kei Kecil Timur	4 331	4 463	8 794
4.	Hoat Sorbay	4 946	5 067	10 013
5.	Manyeuw	3 162	3 134	6 296
6.	Kei Kecil Timur Selatan	2 868	2 974	5 842
7.	Kei Besar	9 725	10 053	19 778
8.	Kei Besar Utara Timur	6 347	6 451	12 798
9.	Kei Besar Selatan	3 728	3 822	7 550
10.	Kei Besar Utara Barat	4 981	4 996	9 977
11.	Kei Besar Selatan Barat	1 935	1 998	3 933
	Jumlah Total	62 710	63 899	126 609

Sumber/source: Dinas Kependudukan dan Pencatatan Sipil Kabupaten Maluku Tenggara

Tabel 3.1.3 Rasio Jenis Kelamin Penduduk menurut Kecamatan di Kabupaten Maluku Tenggara, 2016-2018
Table Population Sex Ratio by Subdistrict in Maluku Tenggara Regency, 2016-2018

	Kecamatan <i>District</i>	Rasio/ Ratio		
		2016	2017	2018
	(1)	(2)	(3)	(4)
1.	Kei Kecil	97	97	98
2.	Kei Kecil Barat	101	104	102
3.	Kei Kecil Timur	99	96	97
4.	Hoat Sorbay	95	97	98
5.	Manyeuw	99	100	101
6.	Kei Kecil Timur Selatan	95	96	96
7.	Kei Besar	94	96	97
8.	Kei Besar Utara Timur	97	97	98
9.	Kei Besar Selatan	95	97	98
10.	Kei Besar Utara Barat	96	99	100
11.	Kei Besar Selatan Barat	92	99	97
	Rata-rata Average	97	97	98

Sumber/source: Dinas Kependudukan dan Pencatatan Sipil Kabupaten Maluku Tenggara

Tabel 3.1.4 Jumlah Warga Negara Asing yang Melaporkan Diri pada Kantor Imigrasi Kelas II Tual untuk Mendapatkan Kartu Ijin Tinggal Terbatas (KITAS) di Kabupaten Maluku Tenggara, 2018

Number of Foreign Citizen that was Report to the Office of Immigration Class II of Tual to get a Limited Stay Licence Card (KITAS) in Maluku Tenggara Regency, 2018

Negara Asal <i>Native Country</i>	2017			2018		
	Laki-Laki <i>Male</i>	Perempuan <i>Female</i>	Jumlah <i>Total</i>	Laki-Laki <i>Male</i>	Perempuan <i>Female</i>	Jumlah <i>Total</i>
(1)	(2)	(3)	(4)	(5)	(6)	(7)
Australia	11	-	11	13	1	14
Belanda	-	1	1	0	1	1
Britania Raya	1	1	2	1	1	2
China	16	4	20	14	2	16
Filipina	-	-	-	2	1	3
Jerman	1	1	2	1	1	2
Korea Selatan	-	-	-	1	0	1
Malaysia	-	-	-	1	0	1
Myanmar	1	2	3	1	0	1
Timor Leste	11	1	12	12	6	18
Turki	-	-	-	1	0	1
Jumlah Total	41	10	51	47	13	60

Sumber: Kantor Imigrasi Kelas II Tual

POPULATION AND EMPLOYMENT

Tabel 3.1.5 Jumlah Kekuatan Personel POLRES Maluku Tenggara, 2018
Table Number of POLRES Personnel of Maluku Tenggara, 2018

KESATUAN		POLRI	PNS
1		2	3
1.	MAPOLRES MALRA	285	3
2.	POLSEK KEI KECIL	29	-
3.	POLSEK KEI BESAR	21	-
4.	POLSEK KEI BESAR SELATAN	10	-
5.	POLSEK KEI BESAR UTARA TIMUR	10	-
6.	POLSEK KEI KECIL TIMUR	9	-
7.	POLSEK KEI KECIL BARAT	9	-
8.	POLSEK DULLAH SELATAN	16	-
9.	POLSEK DULLAH UTARA	14	-
10.	POLSEK TAYANDO	6	-
11.	POLSEK KUR	8	-
12.	POS KAWASAN PELABUHAN	7	-
2018		426	3

Sumber/source: Polres Maluku Tenggara

3.2 KETENAGAKERJAAN/EMPLOYMENT

Tabel 3.2.1 Penduduk Berumur 15 Tahun ke Atas yang Bekerja menurut Jenis Kelamin dan Lapangan Usaha di Kabupaten Maluku Tenggara, 2018
Number of Population 15 Years of Age and Over who Worked by Sex and Industrial Origin in Maluku Tenggara Regency, 2018

Lapangan Usaha Utama <i>Main Sector</i>	Laki-Laki <i>Men</i>	Perempuan <i>Women</i>	Jumlah <i>Total</i>
(1)	(2)	(3)	(4)
Pertanian, Kehutanan, Perburuan, dan Perikanan <i>Agriculture, Forestry, Hunting, and Fishery</i>	11 903	7 952	19 855
Pertambangan dan Penggalian <i>Mining and Quarrying</i>	21	108	129
Industri Pengolahan <i>Manufacturing Industry</i>	1 190	755	1 945
Listrik, Gas, dan Air <i>Electricity, Gas and Water</i>	183	-	183
Bangunan <i>Construction</i>	1 084	-	1 084
Perdagangan Besar, Eceran, Rumah Makan dan Hotel <i>Wholesale Trade, Retail Trade, Restaurant and Hotels</i>	1 561	2 503	4 064
Angkutan, Pergudangan dan Komunikasi <i>Transportation, Storage, and Communication</i>	1 716	164	1 880
Keuangan, Asuransi, Usaha Persewaan Bangunan, Tanah dan Jasa Perusahaan <i>Financing, Insurance, Real Estate and Business Services</i>	354	80	434
Jasa Kemasyarakatan, Sosial, dan Perorangan <i>Community, Social, and Personal Services</i>	4 093	5 510	9 603
Jumlah Total	22 105	17 072	39 177

Sumber/source: Survei Angkatan Kerja Nasional Agustus/ August National Labor Force Survey

Tabel 3.2.2 Penduduk yang Bekerja menurut Status Pekerjaan menurut Jenis Kelamin di Kabupaten Maluku Tenggara, 2018
Percentage of Population that Worked by Employment Status and Sex in Maluku Tenggara Regency, 2018

Status Pekerjaan Employment Status	Laki-laki Male	Perempuan Female	Jumlah Total
(1)	(2)	(3)	(4)
Berusaha Sendiri/ <i>Trying Alone</i>	5 914	3 146	9 060
Berusaha Dibantu Buruh Tidak Tetap/ <i>Trying Assisted by Temporary Workers</i>	6 258	1 988	8 246
Berusaha Dibantu Buruh Tetap/ <i>Employer Assisted by Permanent Workers</i>	870	221	1 091
Buruh/Karyawan <i>Laorers/ Employees</i>	5 946	5 518	11 464
Pekerja Bebas di Pertanian <i>Casual Employee in Agriculture</i>	316	0	316
Pekerja Bebas di non pertanian <i>Casual Employee not in Agriculture</i>	705	0	705
Pekerja Keluarga/Pekerja tidak Dibayar <i>Family Wokers/ Unpaid Workers</i>	2 096	6 199	8 295
Jumlah Total	22 105	17 072	39 177

Sumber/source: Survei Angkatan Kerja Nasional Agustus/ August National Labor Force Survey

Tabel 3.2.3 Penduduk Usia Kerja 15 Tahun Keatas menurut Kegiatan Utama dan Jenis Kelamin di Kabupaten Maluku Tenggara, 2018
Population Aged 15 Years and Over by Main Activity and Sex in Maluku Tenggara Regency, 2018

Kegiatan Utama Main Activity	Laki-laki Man	Perempuan Women	Jumlah Total
(1)	(2)	(3)	(4)
Penduduk Usia Kerja <i>Working Age Population</i>	23 682	25 036	48 718
Angkatan Kerja <i>Labor Force</i>	16 128	12 515	28 643
Bekerja <i>Work</i>	14 471	11 048	25 519
Pengangguran <i>Unemployment</i>	1 657	1 467	3 124
Bukan Angkatan Kerja <i>Instead of the Labor Force</i>	7 554	12 521	20 075

Sumber/source: Survei Angkatan Kerja Nasional Agustus/ *August National Labor Force Survey*

Tabel 3.2.4 Jumlah Penduduk Berumur 15 Tahun Ke Atas menurut Pendidikan Tertinggi yang Ditamatkan dan Jenis Kegiatan Selama Seminggu yang Lalu di Kabupaten Maluku Tenggara, 2018
Population Aged 15 Years and Over by Educational Attainment and Type of Activity During The Previous Week in Maluku Tenggara Regency, 2018

Pendidikan Tertinggi yang Ditamatkan <i>Educational Attainment</i>	Angkatan Kerja/ <i>Economically Active</i>			
	Bekerja <i>Working</i>	Pengangguran Terbuka <i>Unemployment</i>		Jumlah <i>Total</i>
		Pernah Bekerja <i>Ever Worked</i>	Tidak Pernah Bekerja <i>Never Worked</i>	
(1)	(2)	(3)	(4)	(5)
Tidak/Belum Pernah Sekolah/ <i>No Schooling</i>	-	NA	NA	-
Tidak/Belum Tamat SD/ <i>Not Yet Completed Primary School</i>	2 583	NA	NA	-
Sekolah Dasar/ <i>Primary School</i>	10 482	NA	NA	-
Sekolah Menengah Pertama/ <i>Junior High School</i>	7 252	NA	NA	-
Sekolah Menengah Atas/Aliyah <i>Senior High School</i>	9 601	NA	NA	552
Sekolah Menengah Kejuruan/ <i>Vocational Senior High School</i>	2 500	NA	NA	174
Diploma I/II/III	1 763	NA	NA	109
Universitas/ <i>University</i>	4 996	NA	NA	237
Jumlah/Total	39 177	165	907	1 072

Lanjutan/*Continued*

Pendidikan Tertinggi yang Ditamatkan <i>Educational Attainment</i>	Bukan Angkatan Kerja/ <i>Not Economically Active</i>			Jumlah <i>Total</i>
	Sekolah <i>Attending School</i>	Mengurus Rumah Tangga <i>House Keeping</i>	Lainnya <i>Others</i>	
(1)	(2)	(3)	(4)	(5)
Tidak/Belum Pernah Sekolah/ <i>No Schooling</i>	NA	NA	NA	NA
Tidak/Belum Tamat SD/ <i>Not Yet Completed Primary School</i>	NA	NA	NA	NA
Sekolah Dasar/ <i>Primary School</i>	NA	NA	NA	NA
Paket A/ <i>Paket A</i>	NA	NA	NA	NA
Sekolah Menengah Pertama/ <i>Junior High School</i>	NA	NA	NA	NA
Sekolah Menengah Atas/Aliyah <i>Senior High School</i>	NA	NA	NA	NA
Sekolah Menengah Kejuruan/ <i>Vocational Senior High School</i>	NA	NA	NA	NA
Paket C/ <i>Paket C</i>	NA	NA	NA	NA
Diploma I/II	NA	NA	NA	NA
Diploma III	NA	NA	NA	NA
Diploma IV	NA	NA	NA	NA
S2/S3	NA	NA	NA	NA
Jumlah/Total	8 238	12 506	4 241	65 234

Sumber/*source*: Survei Angkatan Kerja Nasional Agustus/ *August National Labor Force Survey*

Tabel 3.2.5 Jumlah Penduduk Berumur 15 Tahun Keatas yang Bekerja Selama Seminggu yang Lalu menurut Kelompok Umur dan Jenis Kelamin di Kabupaten Maluku Tenggara, 2018
Population Aged 15 Years and Over Who Worked During the Previous Week by Age Group and Sex in Maluku Tenggara Regency 2018

Kelompok Umur <i>Age Group</i>	Jenis Kelamin/Sex		
	Laki-laki <i>Male</i>	Perempuan <i>Female</i>	Jumlah <i>Total</i>
(1)	(2)	(3)	(4)
15-19	843	698	1 541
20-24	2 132	742	2 874
25-29	2 451	1 786	4 237
30-34	2 608	2 121	4 729
35-39	2 653	1 782	4 435
40-44	2 314	1 824	4 138
45-49	2 366	2 076	4 442
50-54	2 036	1 942	3 978
55-59	1 976	1 603	3 579
60+	2 726	2 498	5 224
Jumlah/Total	22 105	17 072	39 177

Sumber/source: Survei Angkatan Kerja Nasional Agustus/ August National Labor Force Survey

Tabel 3.2.6 Banyaknya Pencari Kerja yang Mendaftarkan Diri pada Dinas Tenaga Kerja dan Transmigrasi menurut Tingkat Pendidikan di Kabupaten Maluku Tenggara, 2018
Number of Job Applicants Registered at the Office of Labour and Transmigration by Educational Attainment in Maluku Tenggara Regency, 2018

Tingkat Pendidikan <i>Educational Attainment</i>	Sisa Tahun Lalu <i>Last Year Leftover</i>		Pendaftaran <i>Registered</i>		Permintaan <i>Request</i>
	Laki-laki <i>Male</i>	Perempuan <i>Female</i>	Laki-laki <i>Male</i>	Perempuan <i>Female</i>	
(1)	(2)	(3)	(4)	(5)	(6)
Sekolah Dasar/ <i>Primary School</i>	85	38	-	-	6
S L T P/ <i>Junior High School</i>	421	167	-	-	10
S M U/ <i>Senior High School</i>	2 134	2 207	28	58	53
Diploma I & II/	4	14	-	1	5
Diploma III	38	105	3	40	
Diploma IV / S1	227	389	37	69	3
S2	1	1	-	-	-
2018	2 910	2 921	68	168	77
2017		5 878		167	87
2016		5 981		123	138
2015		5 929		222	96

POPULATION AND EMPLOYMENT

Lanjutan/*Continued*

Tingkat Pendidikan <i>Educational Attainment</i>	Penempatan <i>Placing</i>		Penghapusan <i>Cancelled</i>		Sisa Tahun Ini <i>This Year Left over</i>	
	Laki-laki <i>Male</i>	Perempuan <i>Female</i>	Laki-laki <i>Male</i>	Perempuan <i>Female</i>	Laki-laki <i>Male</i>	Perempuan <i>Female</i>
(1)	(7)	(8)	(9)	(10)	(11)	(12)
Sekolah Dasar/ <i>Primary School</i>	5	1	-	-	80	37
S L T P/ <i>Junior High School</i>	9	1	-	-	412	166
S M U/ <i>Senior High School</i>	30	23	15	32	2 117	2 210
Diploma I & II/	-	-	-	-	4	15
Diploma III	-	5	-	-	41	140
Diploma IV / S1	3	-	4	6	257	452
S2	-	-	-	-	1	1
2018	47	30	19	38	2 912	3 021
2017		87		60		5 898
2016		138		88		5 878
2015		96		74		5 981

Sumber/*source*: Dinas Ketenagakerjaan dan Transmigrasi Kabupaten Maluku Tenggara

Tabel 3.2.7 Jumlah Lowongan Pekerjaan menurut Lapangan Usaha di Kabupaten Maluku Tenggara, 2018
Table *Number of Job Vacancies by Sector in Maluku Tenggara Regency, 2018*

Lapangan Usaha Sector	Jumlah Total
(1)	(2)
Pertanian, Kehutanan, Perburuhan & Perikanan <i>Agriculture, Forestry, Hunting & Fishery</i>	45
Pertambangan/Penggalian <i>Mining/Quarrying</i>	-
Industri Pengolahan <i>Manufacturing Industry</i>	-
Listrik, Gas & Air Bersih <i>Electricity, Gas & Water Supply</i>	-
Bangunan <i>Construction</i>	-
Perdagangan, Rumah Makan & Hotel <i>Trade, Restaurant & Hotel</i>	22
Angkutan, Pergudangan & Komunikasi <i>Transportation, Storage & Communication</i>	1
Keuangan, Asuransi, Usaha Persewaan & Jasa Perusahaan <i>Financing, Insurance, Leasing & Business Service</i>	-
Jasa Kesehatan dan Kegiatan Sosial <i>Health Services and Social Work</i>	9
Kebudayaan, Hiburan, dan Rekreasi <i>Culture, Entertainment, and Recreation</i>	-
Jasa Kemasyarakatan <i>Public Service</i>	-
2018	77
2017	87
2016	138
2015	96

Sumber/source: Dinas Ketenagakerjaan dan Transmigrasi Kabupaten Maluku Tenggara


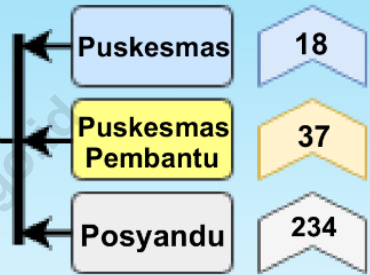
Tabel 3.2.8 Jumlah Perusahaan Wajib Laport Ketenagakerjaan dan Jumlah Tenaga Kerja menurut Sektor di Kabupaten Maluku Tenggara, 2018
Number of Companies with Regular Report Duty and Workers by Sector in Maluku Tenggara Regency, 2018

Lapangan Usaha <i>Sector</i>	Jumlah Perusahaan <i>Number of Companies</i>	Jumlah Tenaga Kerja <i>Number of Workers</i>	
		Laki-laki <i>Male</i>	Perempuan <i>Female</i>
(1)	(2)	(3)	(4)
Pertanian, Kehutanan, Perburuhan & Perikanan <i>Agriculture, Forestry, Hunting & Fishery</i>	-	-	-
Pertambangan/Penggalian <i>Mining/Quarrying</i>	-	-	-
Industri Pengolahan <i>Manufacturing Industry</i>	-	-	-
Listrik, Gas & Air Bersih <i>Electricity, Gas & Water Supply</i>	-	-	-
Bangunan <i>Construction</i>	23	48	25
Perdagangan, Rumah Makan & Hotel <i>Trade, Restaurant & Hotel</i>	69	199	80
Angkutan, Pergudangan & Komunikasi <i>Transportation, Storage & Communication</i>	14	35	28
Kuangan, Asuransi, Usaha Persewaan & Jasa Perusahaan <i>Financing, Insurance, Leasing & Bussines Service</i>	9	30	13
Jasa Kesehatan dan Kegiatan Sosial <i>Health Services and Social Work</i>	-	-	-
Kebudayaan, Hiburan, dan Rekreasi <i>Culture, Environment, and Recreation</i>	-	-	-
Jasa Kemasyarakatan <i>Public Service</i>	19	50	61
2018	134	362	207
2017	177	1 112	631
2016	172	1 113	546
2015	158	916	519

Sumber/source: Dinas Ketenagakerjaan dan Transmigrasi Kabupaten Maluku Tenggara



Jumlah Peserta KB Aktif Menurut Mix Kontrasepsi
9.413 Peserta

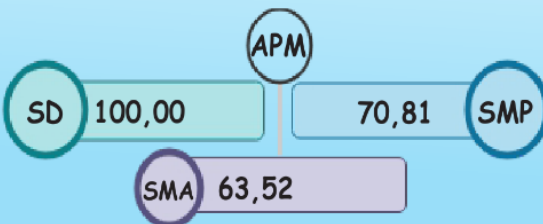


Garis Kemiskinan dan Penduduk Miskin di Kabupaten Maluku Tenggara


★ Garis Kemiskinan
436.927

★ Presentase Penduduk Miskin 23,27 %

Angka Partisipasi Murni di Kabupaten Maluku Tenggara



Banyaknya Murid di Kabupaten Maluku Tenggara



PENJELASAN TEKNIS

1. **Tidak/belum pernah sekolah** adalah mereka yang tidak pernah atau belum pernah terdaftar dan tidak pernah atau belum pernah aktif mengikuti pendidikan di suatu jenjang pendidikan formal. Termasuk juga yang tamat/belum tamat taman kanak-kanak tetapi tidak melanjutkan ke sekolah dasar.
2. **Masih bersekolah** adalah mereka yang terdaftar dan aktif mengikuti pendidikan formal dan nonformal (Paket A, B, atau C), baik pendidikan dasar, menengah maupun pendidikan tinggi. Bagi mahasiswa yang sedang cuti dianggap masih bersekolah.
3. **Tidak bersekolah lagi** adalah mereka yang pernah terdaftar dan aktif mengikuti pendidikan di suatu jenjang pendidikan formal dan nonformal (Paket A, B, atau C), tetapi pada saat pencacahan tidak lagi terdaftar dan tidak aktif mengikuti pendidikan.
4. **Tamat sekolah** adalah menyelesaikan pelajaran yang ditandai dengan lulus ujian akhir pada kelas atau tingkat terakhir suatu jenjang pendidikan di sekolah

TECHNICAL NOTES

1. **Not/never attending school** is someone who has never attended or never been registered in a formal education, such as primary, secondary, and tertiary education. Those who only completed kindergarten are considered as never attended school.
2. **Attending school** is someone who is currently attending primary, secondary, or tertiary education, including package A, package B, or package C. College student who postpones his/her study is considered as attending school.
3. **Not attending school anymore** is someone who had enrolled and participated in formal and non-formal education in the past including package A, package B, or package C, but currently does not attend school.
4. **Completed particular level of education** is someone who had completed particular level of education in private or public school and had accepted

SOCIAL

negeri maupun swasta dengan mendapatkan tanda tamat belajar/ijazah. Seseorang yang belum mengikuti pelajaran pada kelas tertinggi tetapi telah mengikuti ujian akhir dan lulus dianggap tamat sekolah.

graduation certificate. Someone who has never attended the highest grade but passed the final exam is considered as completed particular level of education.

5. **Rumah Sakit** adalah tempat pemeriksaan dan perawatan kesehatan, biasanya berada di bawah pengawasan dokter/tenaga medis, yang melayani penderita yang sakit untuk berobat rawat jalan atau rawat inap.

5. **Hospital** is a place for health check, usually controlled/supervised by doctors/medical personnel to serve the ill patients to get outpatient or inpatient treatment services.

6. **Rumah Sakit Bersalin** adalah rumah sakit khusus untuk persalinan, dilengkapi pelayanan spesialis pemeriksaan kehamilan, persalinan, rawat inap dan rawat jalan ibu dan anak yang berada di bawah pengawasan dokter spesialis kandungan.

6. **Maternity Hospital** is a specialized hospital for childbirth, has specialist inspection service for pregnancy, childbirth, hospitalization and outpatient for mothers and children that is under the supervision of an obstetrician.

7. **Rumah Bersalin** adalah sarana pelayanan kesehatan dengan izin sebagai rumah bersalin, dilengkapi pelayanan pemeriksaan kehamilan, persalinan serta pemeriksaan ibu dan anak yang berada di bawah pengawasan bidan senior.

7. **Maternity House** is health care facility with a license as a maternity house, equipped with prenatal care, childbirth and examination of mothers and children which is under the supervision of a senior midwife.

8. **Poliklinik** adalah sarana kesehatan yang dipakai untuk pelayanan

8. **Polyclinic** is a health facility in which to get outpatient services,

berobat jalan, biasanya berada di bawah pengawasan dokter/tenaga medis.

usually under the control of doctor/medical personnel.

9. **Puskesmas (Pusat Kesehatan Masyarakat)** adalah unit pelaksana teknis dinas kesehatan kabupaten/kota yang mempunyai fungsi utama sebagai penyelenggara pelayanan kesehatan tingkat pertama. Wilayah kerja puskesmas maksimal adalah satu kecamatan dan untuk dapat menjangkau wilayah kerjanya, puskesmas mempunyai jaringan pelayanan yang meliputi unit Puskesmas Pembantu (Pustu), unit Puskesmas Keliling (Puskel), dan unit bidan desa/komunitas (Peraturan Menteri Kesehatan RI No. 75 Tahun 2015 Tentang Pusat Kesehatan Masyarakat).

9. **Public Health Center** is technical implementation unit of regency health department that have the primary function as a first-level health care providers. The standard working area of public health center is one subdistrict and to reach their working areas, public health centers have a service network covering subsidiary of public health center, mobile public health center units, and midwife units (Regulation of the Minister of Health of Indonesia Number 75 Year 2015 about Public Health Center).

10. **Imunisasi** adalah memasukkan kuman atau racun penyakit tertentu yang sudah dilemahkan (vaksin) ke dalam tubuh dengan cara disuntik atau diminum (diteteskan dalam mulut) dengan maksud agar terjadi kekebalan tubuh terhadap penyakit tersebut.

10. **Immunization** is putting enervated microbe of a certain disease into human body by injection or drinking (dropping into mouth) to make the body immune to that disease.

11. **BCG (Bacillus Calmette Guerin)** merupakan vaksinasi untuk mencegah penyakit TBC, diberikan pada bayi baru lahir atau anak,

11. **BCG (Bacillus Calmette Guerin)** is a vaccine to prevent TBC disease, given to newborns or children, by injection at the base of the skin of

dengan suntikan pada kulit pangkal lengan atas. Bekas suntikan kemudian akan membentuk tonjolan kecil jaringan parut pada kulit lengan atas. Suntikan BCG diberikan kepada anak sebanyak 1 kali.

the upper arm. Injection site will form little bumps of scar tissue in the skin of the upper arm. BCG injections given to children 1 times.

12. **DPT (Difteri, Pertusis, Tetanus)** merupakan vaksin untuk mencegah penyakit Difteri, Pertusis, dan Tetanus yang diberikan pada bayi berumur 3 bulan ke atas, dengan suntikan pada paha, diulang 1 bulan dan 2 bulan kemudian, sehingga suntikan imunisasi DPT lengkap pada balita berjumlah 3 kali (kadang-kadang selang waktu antar suntikan bisa lebih dari 1 bulan).

12. **DPT (Diphtheria, Pertussis, Tetanus)** is a vaccine to prevent the diphtheria, pertussis, and tetanus disease, given to infants aged 3 months and above, with a shot in the thigh, repeated one month and two months later, so that the complete DPT immunization shots at toddler 3 times (sometimes the time interval between injections can be more than 1 month).

13. **Bencana Alam** adalah peristiwa atau serangkaian peristiwa yang mengancam dan mengganggu kehidupan masyarakat yang disebabkan oleh faktor alam antara lain berupa gempa bumi, tsunami, gunung meletus, banjir, kekeringan, angin topan, dan tanah longsor sehingga mengakibatkan kerugian materi maupun non-materi.

13. **Natural Disaster** is an event or series of events that threaten and disrupt the lives and livelihoods caused by natural factors such as: earthquake, tsunami, volcanic eruption, flood, drought, typhoon/cyclone, and landslide so it can lead to result in loss of material and non-material.

14. Untuk mengukur kemiskinan, BPS menggunakan konsep kemampuan memenuhi

14. To measure poverty, BPS-Statistics Indonesia has used the concept of basic needs approach. Therefore,

kebutuhan dasar (*basic needs approach*). Dengan pendekatan ini, kemiskinan dipandang sebagai ketidakmampuan dari sisi ekonomi untuk memenuhi kebutuhan dasar makanan dan bukan makanan yang diukur dari sisi pengeluaran. Metode yang digunakan adalah menghitung Garis Kemiskinan (GK), yang terdiri dari dua komponen yaitu Garis Kemiskinan Makanan (GKM) dan Garis Kemiskinan Non-Makanan (GKNM). Penghitungan Garis Kemiskinan dilakukan secara terpisah untuk daerah perkotaan dan perdesaan.

poverty is viewed as economic inability to fulfill food and non-food basic needs which are measured by consumption/expenditure. The method used is calculating poverty line, which consists of two components that are Food Poverty Line (FPL) and Non-Food Poverty Line (NFPL). The poverty line was calculated separately for urban and rural areas.

ULASAN**DESCRIPTION****Pendidikan**

Perkembangan pendidikan di Kabupaten Maluku Tenggara tahun 2018 dapat dilihat pada tabel 4.1.1. sampai tabel 4.1.33.

Jumlah Sekolah, Gedung Sekolah, Ruang Belajar, Murid, Guru dan Lulusan dari Sekolah Taman Kanak-Kanak sampai dengan Sekolah Menengah Atas perkembangannya dapat digambarkan sebagai berikut:

- Jumlah Sekolah Taman Kanak-Kanak Tahun 2018 tercatat sebanyak 27 Sekolah, gedung sekolah berjumlah 27 buah dengan ruang kelas sebanyak 66 ruang dan jumlah murid 1.061 anak serta 52 guru.
- Jumlah Sekolah Dasar Tahun 2018 tercatat sebanyak 142 sekolah, gedung sekolah berjumlah 142 buah dengan ruang kelas sebanyak 887 ruang dan jumlah murid sebanyak 14.804 anak serta guru sebanyak 931 orang.
- Jumlah Sekolah Madrasah Ibtidaiyah tahun 2018 tercatat sebanyak 13 sekolah dengan 13 gedung sekolah dan jumlah murid sebanyak 1.621 orang serta guru sebanyak 167 orang.
- Jumlah Sekolah Menengah Pertama tahun 2018 tercatat sebanyak 47 sekolah, gedung sekolah berjumlah

Education

The development of education in Maluku Tenggara Regency from 2018 can be seen on the table 4.1.1. to table 4.1.33.

The amount of Schools, Building, Class Rooms, Students, Teachers and the Graduated from Kindergarten up to Senior High Schools can be described as follows:

- *The amount of Kindergarten in the School 2018 is 27 schools, with 27 school buildings, and 66 classrooms, 1.061 students with 52 teachers.*
- *The amount of Primary School in the school year 2018 is 142 schools, 142 schools buildings, 887 classrooms, 14.804 students, with 931 teachers.*
- *The amount of Madrasah Ibtidaiyah in 2018 is 13 schools with 13 schools buildings, 1.621 students, with 167 teachers.*
- *The amount of Junior High School in 2018 is 47 Schools, 47 School Buildings, 255 Classrooms, 249 study*

47 buah dengan ruang kelas sebanyak 255 buah, jumlah 249 rombongan belajar dengan 6.161 peserta didik serta 71 guru.

- Jumlah Sekolah Madrasah Tsanawiyah tahun 2018 tercatat sebanyak 9 sekolah, gedung sekolah berjumlah 9 buah, 45 kelompok belajar dan murid 1.009 orang serta guru 215 orang.
- Jumlah Sekolah Menengah Atas tahun 2018 tercatat sebanyak 16 sekolah, gedung sekolah berjumlah 16 buah dengan ruang kelas sebanyak 140 buah dengan 3.585 peserta didik serta 30 guru.
- Jumlah Sekolah Madrasah Aliyah tahun 2018 tercatat sebanyak 4 sekolah dan gedung sekolah berjumlah 4 gedung, jumlah murid sebanyak 128 orang serta guru 99 orang.

Kesehatan

Jumlah Rumah Sakit di Kabupaten Maluku Tenggara tahun 2018 sebanyak 2 buah dengan kapasitas tempat tidur sebanyak 303 yang ada hanya pada Kecamatan Kei Kecil.

Banyaknya tenaga kesehatan pada Rumah Sakit tahun 2018 diuraikan sebagai berikut:

- Dokter Umum : 5 orang
- Dokter Gigi : 0 orang
- Dokter Ahli : 7 orang

group, 6.161 Students with 71 Teachers.

- *The amount of Madrasah Tsanawiyah in 2018 is 9 Schools, 9 School Buildings 45 study group 1.009 students with 215 teachers.*
- *The amount of Senior High School in 2018 is 16 Schools, 16 School Buildings, Classrooms 140, students are 3.585 with 30 teachers.*
- *The amount of Madrasah Aliyah in 2018 is 4 Schools, 4 School Buildings, students are 128 with 99 teachers.*

Health

The Number of Hospital in Maluku Tenggara Regency are 2 hospital in the 2018, with 303 beds which spread at Kei Kecil Subdistrict only.

The amount of health personnels at the hospitals in the year 2018:

- *General Physicians : 5 people*
- *Dentists : 0 people*
- *Expert Doctor : 7 people*

Puskesmas yang ada di Kabupaten Maluku Tenggara berjumlah 18 buah tersebar di semua kecamatan selain di Kecamatan Hoat Sorbay. Selain itu juga terdapat 37 buah Puskesmas Pembantu.

Banyaknya Tenaga Kesehatan pada Puskesmas dan Puskesmas Pembantu pada tahun 2018, yakni Dokter Umum 5 orang [tabel 4.2.5].

Keluarga Berencana

Keluarga Berencana adalah program di bidang kependudukan dan kesehatan dalam upaya mencapai masyarakat sehat sejahtera, adil dan makmur dengan Norma Keluarga Kecil Bahagia, Sejahtera [NKKBS] melalui upaya perencanaan.

Jumlah peserta KB Aktif menurut Mix Kontrasepsi pada tahun 2018 sebanyak 9.413 peserta.

Agama

Pada tabel 4.3.2 dapat dilihat banyaknya tempat peribadatan tahun 2018 di Kabupaten Maluku Tenggara, terdapat Masjid 102 buah, Gereja 150 buah yang dirinci untuk Gereja Protestan 63 buah dan Gereja Katolik 87 buah.

The amount of Public Health Centres [PHC/Puskesmas] in Maluku Tenggara Regency are 18 Public Health Centres spread in all subdistricts except Hoat Sorbay. And also there are 37 by PHC Owned [Puskesmas Pembantu].

The amount of Health Personnel at the PHC based on registration in 2018 are 5 General Physicians [table 4.2.5].

Family Planning

Family Planning is one program in the field of population and healthiness in trying to attain healthy and prospereous society, just and propereous with the Norm Small and Propereous Family.

Total amount of KB active participants in 2018 are 9.413 participants.

Religion

On the table 4.3.2 can be seen that in the year 2018 in the Regency of Maluku Tenggara there were 102 Mosques, and 150 Churches : 63 Protestant Churches and 87 Catholic Churches.

Kriminalitas

Pada tabel 4.4.1 sampai dengan tabel 4.4.6 terlihat banyaknya perkara yang diterima dan diselesaikan oleh Pengadilan Negeri Tual dan juga dapat dilihat banyaknya terdakwa/tertuduh dalam tindak pidana kejahatan yang telah diajukan dan mendapat Keputusan Sidang Pengadilan Negeri.

Pada tabel 4.4.9 hingga tabel 4.4.11 juga terlihat banyaknya narapidana dan tahanan pada Lembaga Pemasyarakatan yang dirinci menurut kejahatan/pelanggaran.

Sosial

Banyaknya korban bencana alam pada tahun 2018 terlihat pada tabel 4.5.1.

Criminalities

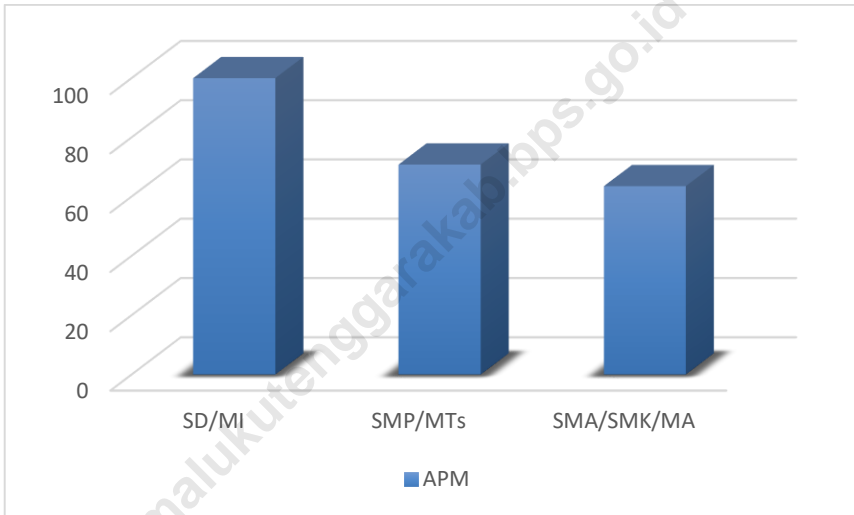
On the table 4.4.1 up to 4.4.6 can be seen the amount of cases which can be decided by Pengadilan Negeri Tual and also can be seen the amount of the accused in criminal cases which have been decided by Pengadilan Negeri Tual.

On the table 4.4.9 up to 4.4.11 can be seen the amount of prisoners in the Lembaga Pemasyarakatan based on crime/violations.

Social

Number of casualties of natural disasters in the year 2018 is shown in table 4.5.1.

Gambar 4 Angka Partisipasi Murni (APM) di Kabupaten Maluku Tenggara, 2018
Picture Net Enrolment Rate and Gross Enrolment Rate by Educational Level in Maluku Tenggara Regency, 2018



Sumber/source: Survei Sosial Ekonomi Nasional Kor, Maret 2018/National Socio Economic Survey Kor, March 2018

4.1 PENDIDIKAN/*EDUCATION*

Tabel 4.1.1 Angka Partisipasi Murni (APM) di Kabupaten Maluku Tenggara, 2018
Table
Net Enrolment Rate by Educational Level in Maluku Tenggara Regency, 2018

Jenjang Pendidikan <i>Educational Level</i>	APM <i>Net Enrollment Rate</i>	
	2017	2018
(1)	(2)	(3)
SD/MI <i>Elementary School</i>	97,81	100,00
SMP/MTs <i>Junior High School</i>	69,85	70,81
SMA/SMK/MA <i>Senior High School</i>	60,49	63,52

Sumber/source: Survei Sosial Ekonomi Nasional Kor, Maret 2018/*National Socio Economic Survey kor, March 2018*

Tabel 4.1.2 Angka Partisipasi Kasar (APK) di Kabupaten Maluku Tenggara, 2018
Table Gross Enrolment Rate in Maluku Tenggara Regency, 2018

Jenjang Pendidikan Educational Level	APK Gross Enrollment Rate	
	2017	2018
(1)	(2)	(3)
7 – 12	97,81	117,47
13 – 15	69,85	79,18
16 – 18	60,49	95,24
19 – 24	NA	NA

Sumber/source: Survei Sosial Ekonomi Nasional Kor, Maret 2018/National Socio Economic Survey Kor, March 2018

Tabel 4.1.3 Banyaknya Sekolah Taman Kanak-kanak, Murid dan Guru menurut Kecamatan di Kabupaten Maluku Tenggara, 2018
Table *Number of Kindergarten, Pupils and Teacher by Subdistrict in Maluku Tenggara Regency, 2018*

Kecamatan Subdistrict	Gedung Sekolah School Building	Sekolah School	Ruang Kelas Class room	Rombel Study Group	Murid Pupils	
					Laki-laki Male	Perempuan Female
(1)	(2)	(3)	(4)	(5)	(6)	(7)
Kei Kecil	3	3	6	6	50	72
Kei Kecil Barat	7	7	16	16	97	102
Kei Kecil Timur	1	1	1	1	11	14
Hoat Sorbay	-	-	-	-	-	-
Manyeuw	-	-	-	-	-	-
Kei Kecil Timur Selatan	1	1	-	-	-	-
Kei Besar	9	9	27	27	232	251
Kei Besar Utara Timur	2	2	6	6	41	42
Kei Besar Selatan	1	1	4	4	13	13
Kei Besar Utara Barat	1	1	2	2	19	17
Kei Besar Selatan Barat	2	2	4	4	48	39
2018	27	27	66	66	511	550
2017	27	27	53	56	522	487
2016	27	27	51	54	485	425
2015	27	27	47	64	511	425

Lanjutan/*Continued*

Kecamatan <i>Subdistrict</i>	Guru/ <i>Teachers</i>				Penerimaan Murid Baru <i>Acceptance of New Pupils</i>	
	Tetap <i>Permanent</i>		Tidak Tetap <i>Temporary</i>		Laki- Laki <i>Male</i>	Perem- puan <i>Female</i>
	Laki- Laki <i>Male</i>	Perem- puan <i>Female</i>	Laki- Laki <i>Male</i>	Perem- puan <i>Female</i>		
(1)	(8)	(9)	(10)	(11)	(12)	(13)
Kei Kecil	-	4	-	-	50	72
Kei Kecil Barat	-	10	-	-	97	102
Kei Kecil Timur	-	-	-	-	11	14
Hoat Sorbay	-	-	-	-	-	-
Manyeuw	-	-	-	-	-	-
Kei Kecil Timur Selatan	-	-	-	-	-	-
Kei Besar	-	29	-	1	232	251
Kei Besar Utara Timur	-	6	-	-	41	42
Kei Besar Selatan	-	1	-	-	13	13
Kei Besar Utara Barat	-	-	-	-	19	17
Kei Besar Selatan Barat	-	1	-	-	48	39
2018	-	51	-	1	511	550
2017	-	50	-	27	22	21
2016	-	50	-	26	22	21
2015	-	52	-	35	240	110

Sumber/*source* : Dinas Pendidikan dan Kebudayaan Kabupaten Maluku Tenggara

Tabel 4.1.4 Banyaknya Sekolah Dasar Negeri, Murid dan Guru menurut Kecamatan di Kabupaten Maluku Tenggara, 2018
Table *Number of State Primary School, Pupils and Teacher by Subdistrict in Maluku Tenggara Regency, 2018*

Kecamatan Subdistrict	Gedung Sekolah School Building	Sekolah School	Ruang Kelas Class Room	Rombel Study Group	Murid Pupils	
					Laki-Laki Male	Perempuan Female
(1)	(2)	(3)	(4)	(5)	(6)	(7)
Kei Kecil	7	7	58	58	759	697
Kei Kecil Barat	1	1	6	6	15	16
Kei Kecil Timur	3	3	17	18	168	125
Hoat Sorbay	5	5	32	32	273	239
Manyeuw	3	3	18	18	140	116
Kei Kecil Timur Selatan	1	1	6	6	74	46
Kei Besar	9	9	47	54	362	323
Kei Besar Utara Timur	8	8	45	46	290	260
Kei Besar Selatan	4	4	24	24	180	185
Kei Besar Utara Barat	6	6	34	36	232	191
Kei Besar Selatan Barat	6	6	38	36	188	181
2018	53	53	325	334	2 681	2 379
2017	53	53	339	308	2 956	2 586
2016	53	53	339	308	2 955	2 587
2015	54	54	346	344	2 927	2 540

Lanjutan/*Continued*

Kecamatan <i>Subdistrict</i>	Guru <i>Teachers</i>	Penerimaan Murid Baru <i>Acceptance of New Pupils</i>	
		Laki-Laki <i>Male</i>	Perempuan <i>Female</i>
(1)	(8)	(9)	(10)
Kei Kecil	95	139	104
Kei Kecil Barat	5	4	5
Kei Kecil Timur	28	22	19
Hoat Sorbay	51	44	39
Manyeuw	29	22	14
Kei Kecil Timur Selatan	9	11	8
Kei Besar	57	57	66
Kei Besar Utara Timur	47	49	46
Kei Besar Selatan	28	18	31
Kei Besar Utara Barat	33	32	46
Kei Besar Selatan Barat	35	35	37
2018	417	433	415
2017	508	539	442
2016	505	537	442
2015	558	529	430

Sumber/*source*: Dinas Pendidikan dan Kebudayaan Kabupaten Maluku Tenggara

Tabel 4.1.5 Banyaknya Sekolah Dasar Swasta, Murid dan Guru menurut Kecamatan di Kabupaten Maluku Tenggara, 2018
Table *Number of Private Primary School, Pupils and Teacher by Subdistrict in Maluku Tenggara Regency, 2018*

Kecamatan Subdistrict	Gedung Sekolah School Building	Sekolah School	Ruang Kelas Class Room	Rombel Study Group	Murid Pupils	
					Laki-Laki Male	Perempuan Female
(1)	(2)	(3)	(4)	(5)	(6)	(7)
Kei Kecil	13	13	102	104	1 265	1 174
Kei Kecil Barat	9	9	55	55	545	459
Kei Kecil Timur	7	7	42	42	329	319
Hoat Sorbay	4	4	24	24	270	241
Manyeuw	5	5	30	30	242	205
Kei Kecil Timur Selatan	4	4	29	24	247	192
Kei Besar	17	17	102	102	891	823
Kei Besar Utara Timur	13	13	78	84	603	532
Kei Besar Selatan	7	7	42	42	255	210
Kei Besar Utara Barat	9	9	52	54	472	432
Kei Besar Selatan Barat	1	1	6	6	22	16
2018	89	89	562	567	5 141	4 603
2017	89	89	574	534	5 267	4 701
2016	89	89	573	534	5 272	4 703
2015	88	88	558	565	3 758	3 373

Lanjutan/ Continued

Kecamatan Subdistrict	Guru Teachers	Penerimaan Murid Baru Acceptance of New Pupils	
		Laki-Laki Male	Perempuan Female
(1)	(8)	(9)	(10)
Kei Kecil	118	186	182
Kei Kecil Barat	55	98	72
Kei Kecil Timur	41	53	57
Hoat Sorbay	29	33	33
Manyeuw	34	36	31
Kei Kecil Timur Selatan	29	38	23
Kei Besar	98	141	134
Kei Besar Utara Timur	43	102	76
Kei Besar Selatan	30	35	30
Kei Besar Utara Barat	34	81	71
Kei Besar Selatan Barat	3	4	1
2018	514	807	710
2017	597	988	810
2016	598	988	810
2015	636	886	824

Sumber/source : Dinas Pendidikan dan Kebudayaan Kabupaten Maluku Tenggara

Tabel 4.1.6 Banyaknya Sekolah Menengah Pertama Negeri Murid dan Guru menurut Kecamatan di Kabupaten Maluku Tenggara, 2018
Table *Number of State Junior High School, Pupils and Teacher by Subdistrict in Maluku Tenggara Regency, 2018*

Kecamatan Subdistrict	Gedung Sekolah School Building	Sekolah School	Ruang Kelas Class room	Rombel Study Group	Murid Pupils	
					Laki-Laki Male	Perempuan Female
(1)	(2)	(3)	(4)	(5)	(6)	(7)
Kei Kecil	3	3	19	21	264	264
Kei Kecil Barat	3	3	9	9	77	71
Kei Kecil Timur	2	2	13	11	151	133
Hoat Sorbay	2	2	11	13	166	132
Manyeuw	2	2	12	9	118	79
Kei Kecil Timur Selatan	2	2	12	11	140	116
Kei Besar	4	4	27	23	267	287
Kei Besar Utara Timur	5	5	14	15	217	218
Kei Besar Selatan	3	3	15	12	139	136
Kei Besar Utara Barat	4	4	12	14	191	183
Kei Besar Selatan Barat	2	2	6	6	65	77
2018	32	32	150	144	1 795	1 696
2017	32	32	157	92	1 763	1 788
2016	32	32	157	92	1 721	1 725
2015	30	30	135	144	1 671	1 681

Lanjutan/*Continued*

Kecamatan <i>Subdistrict</i>	Guru <i>Teachers</i>	Penerimaan Murid Baru <i>Acceptance of New Pupils</i>	
		Laki-Laki <i>Male</i>	Perempuan <i>Female</i>
(1)	(8)	(9)	(10)
Kei Kecil	51	90	81
Kei Kecil Barat	16	25	25
Kei Kecil Timur	26	55	42
Hoat Sorbay	20	54	31
Manyeuw	36	36	23
Kei Kecil Timur Selatan	39	38	35
Kei Besar	44	89	92
Kei Besar Utara Timur	30	86	77
Kei Besar Selatan	25	46	45
Kei Besar Utara Barat	24	61	57
Kei Besar Selatan Barat	14	26	21
2018	325	606	529
2017	360	623	616
2016	360	607	595
2015	402	599	568

Sumber/*source* : Dinas Pendidikan dan Kebudayaan Kabupaten Maluku Tenggara

Tabel 4.1.7 Banyaknya Sekolah Menengah Pertama Swasta, Murid dan Guru menurut Kecamatan di Kabupaten Maluku Tenggara, 2018
Table *Banyaknya Sekolah Menengah Pertama Swasta, Pupils and Teacher by Subdistrict in Maluku Tenggara, 2018*

Kecamatan Subdistrict	Gedung Sekolah School Building	Sekolah School	Ruang Kelas Class room	Rombel Study Group	Murid Pupils	
					Laki-Laki Male	Perempuan Female
(1)	(2)	(3)	(4)	(5)	(6)	(7)
Kei Kecil	6	6	63	67	897	805
Kei Kecil Barat	2	2	12	12	134	142
Kei Kecil Timur	1	1	3	3	23	38
Hoat Sorbay	1	1	3	3	36	53
Manyeuw	-	-	-	-	-	-
Kei Kecil Timur Selatan	-	-	-	-	-	-
Kei Besar	3	3	15	12	152	158
Kei Besar Utara Timur	1	1	6	5	65	79
Kei Besar Selatan	-	-	-	-	-	-
Kei Besar Utara Barat	1	1	3	3	45	43
Kei Besar Selatan Barat	-	-	-	-	-	-
2018	15	15	105	105	1 352	1 318
2017	15	15	99	44	1 317	1 253
2016	15	15	98	45	1 396	1 335
2015	15	15	89	105	1 449	1 295

Lanjutan/*Continued*

Kecamatan <i>Subdistrict</i>	Guru <i>Teachers</i>	Penerimaan Murid Baru <i>Acceptance of New Pupils</i>	
		Laki-Laki <i>Male</i>	Perempuan <i>Female</i>
(1)	(8)	(9)	(10)
Kei Kecil	111	273	264
Kei Kecil Barat	16	52	44
Kei Kecil Timur	6	10	12
Hoat Sorbay	11	11	22
Manyeuw	-	-	-
Kei Kecil Timur Selatan	-	-	-
Kei Besar	15	65	46
Kei Besar Utara Timur	7	15	23
Kei Besar Selatan	-	-	-
Kei Besar Utara Barat	3	17	15
Kei Besar Selatan Barat	-	-	-
2018	169	443	426
2017	190	424	445
2016	193	424	446
2015	216	470	440

Sumber/*source* : Dinas Pendidikan dan Kebudayaan Kabupaten Maluku Tenggara

Tabel 4.1.8 Banyaknya Sekolah Menengah Atas Negeri Murid dan Guru menurut Kecamatan di Kabupaten Maluku Tenggara, 2018
Table *Number of State Senior High School, Pupils and Teacher by Subdistrict in Maluku Tenggara Regency, 2018*

Kecamatan <i>Subdistrict</i>	Gedung Sekolah <i>School Building</i>	Sekolah <i>School</i>	Ruang Kelas <i>Class room</i>	Rombel <i>Study Group</i>	Murid <i>Pupils</i>	
					Laki-Laki <i>Male</i>	Perempuan <i>Female</i>
(1)	(2)	(3)	(4)	(5)	(6)	(7)
Kei Kecil	2	2	45	46	578	705
Kei Kecil Barat	1	1	8	7	90	94
Kei Kecil Timur	1	1	5	6	76	74
Hoat Sorbay	1	1	3	6	62	72
Manyeuw	-	-	-	-	-	-
Kei Kecil Timur Selatan	1	1	6	6	52	43
Kei Besar	2	2	20	21	219	295
Kei Besar Utara Timur	2	2	7	9	96	124
Kei Besar Selatan	1	1	5	5	39	44
Kei Besar Utara Barat	-	-	-	-	-	-
Kei Besar Selatan Barat	-	-	-	-	-	-
2018	11	11	99	106	1 212	1 451
2017	11	11	109	33	1 268	1 409
2016	11	11	109	33	1 267	1 409
2015	11	11	83	NA	1 271	1 388

Lanjutan/*Continued*

Kecamatan <i>Subdistrict</i>	Guru <i>Teachers</i>	Penerimaan Murid Baru <i>Acceptance of New Pupils</i>	
		Laki-Laki <i>Male</i>	Perempuan <i>Female</i>
(1)	(8)	(9)	(10)
Kei Kecil	116	199	245
Kei Kecil Barat	25	20	30
Kei Kecil Timur	10	22	20
Hoat Sorbay	10	14	29
Manyeuw	-	-	-
Kei Kecil Timur Selatan	16	17	12
Kei Besar	46	73	84
Kei Besar Utara Timur	18	47	47
Kei Besar Selatan	6	13	26
Kei Besar Utara Barat	-	-	-
Kei Besar Selatan Barat	-	-	-
2018	247	405	493
2017	265	416	456
2016	265	412	457
2015	279	413	487

Sumber/*source* : Dinas Pendidikan dan Kebudayaan Kabupaten Maluku Tenggara

Tabel 4.1.9 Banyaknya Sekolah Menengah Atas Swasta, Murid dan Guru menurut Kecamatan di Kabupaten Maluku Tenggara, 2018
Table *Number of Private Senior High School, Pupils and Teacher by Subdistrict in Maluku Tenggara Regency, 2018*

Kecamatan <i>Subdistrict</i>	Gedung Sekolah <i>School Building</i>	Sekolah <i>School</i>	Ruang Kelas <i>Class room</i>	Rombel Study <i>Group</i>	Murid <i>Pupils</i>	
					Laki-Laki <i>Male</i>	Perempuan <i>Female</i>
(1)	(2)	(3)	(4)	(5)	(6)	(7)
Kei Kecil	4	4	35	36	435	323
Kei Kecil Barat	-	-	-	-	-	-
Kei Kecil Timur	1	1	6	6	89	75
Hoat Sorbay	-	-	-	-	-	-
Manyeuw	-	-	-	-	-	-
Kei Kecil Timur Selatan	-	-	-	-	-	-
Kei Besar	-	-	-	-	-	-
Kei Besar Utara Timur	-	-	-	-	-	-
Kei Besar Selatan	-	-	-	-	-	-
Kei Besar Utara Barat	-	-	-	-	-	-
Kei Besar Selatan Barat	-	-	-	-	-	-
2018	5	5	41	42	524	398
2017	5	5	58	14	515	448
2016	5	5	58	14	514	448
2015	5	5	53	...	493	458

Lanjutan/*Continued*

Kecamatan <i>Subdistrict</i>	Guru <i>Teachers</i>	Penerimaan Murid Baru <i>Acceptance of New Pupils</i>	
		Laki-Laki <i>Male</i>	Perempuan <i>Female</i>
(1)	(8)	(9)	(10)
Kei Kecil	69	153	95
Kei Kecil Barat	-	-	-
Kei Kecil Timur	25	29	24
Hoat Sorbay	-	-	-
Manyeuw	-	-	-
Kei Kecil Timur Selatan	-	-	-
Kei Besar	-	-	-
Kei Besar Utara Timur	-	-	-
Kei Besar Selatan	-	-	-
Kei Besar Utara Barat	-	-	-
Kei Besar Selatan Barat	-	-	-
2018	94	182	119
2017	100	170	154
2016	99	169	154
2015	99	133	160

Sumber/*source* : Dinas Pendidikan dan Kebudayaan Kabupaten Maluku Tenggara

Tabel 4.1.10 Banyaknya Sekolah Menengah Atas Kejuruan Negeri, Murid dan Guru menurut Kecamatan di Kabupaten Maluku Tenggara, 2018
Number of Vocational Senior High School, Pupils and Teacher by Subdistrict in Maluku Tenggara Regency, 2018

Kecamatan Subdistrict	Gedung Sekolah School Building	Sekolah School	Ruang Kelas Class room	Rombel Study Group	Murid Pupils	
					Laki-Laki Male	Perempuan Female
(1)	(2)	(3)	(4)	(5)	(6)	(7)
Kei Kecil	2	2	28	23	241	204
Kei Kecil Barat	-	-	-	-	-	-
Kei Kecil Timur	1	1	9	9	57	45
Hoat Sorbay	-	-	-	-	-	-
Manyeuw	-	-	-	-	-	-
Kei Kecil Timur Selatan	-	-	-	-	-	-
Kei Besar	-	-	-	-	-	-
Kei Besar Utara Timur	-	-	-	-	-	-
Kei Besar Selatan	-	-	-	-	-	-
Kei Besar Utara Barat	-	-	-	-	-	-
Kei Besar Selatan Barat	-	-	-	-	-	-
2018	3	3	37	32	298	249
2017	3	3	36	9	233	233
2016	3	3	36	9	233	232
2015	3	3	37	NA	190	215

Lanjutan/*Continued*

Kecamatan <i>Subdistrict</i>	Guru <i>Teachers</i>	Penerimaan Murid Baru <i>Acceptance of New Pupils</i>	
		Laki-Laki <i>Male</i>	Perempuan <i>Female</i>
(1)	(8)	(9)	(10)
Kei Kecil	78	81	72
Kei Kecil Barat	-	-	-
Kei Kecil Timur	27	28	17
Hoat Sorbay	-	-	-
Manyeuw	-	-	-
Kei Kecil Timur Selatan	-	-	-
Kei Besar	-	-	-
Kei Besar Utara Timur	-	-	-
Kei Besar Selatan	-	-	-
Kei Besar Utara Barat	-	-	-
Kei Besar Selatan Barat	-	-	-
2018	105	109	89
2017	107	97	84
2016	107	97	83
2015	118	82	74

Sumber/*source* : Dinas Pendidikan dan Kebudayaan Kabupaten Maluku Tenggara

Tabel 4.1.11 Banyaknya Sekolah Menengah Atas Kejuruan Swasta, Murid dan Guru menurut Kecamatan di Kabupaten Maluku Tenggara, 2018
Number of Private Vocational Senior High School, Pupils and Teacher by Subdistrict in Maluku Tenggara Regency, 2018

Kecamatan Subdistrict	Gedung Sekolah School Building	Sekolah School	Ruang Kelas Class room	Rombel Study Group	Murid Pupils	
					Laki-Laki Male	Perempuan Female
(1)	(2)	(3)	(4)	(5)	(6)	(7)
Kei Kecil	3	3	36	47	582	317
Kei Kecil Barat	-	-	-	-	-	-
Kei Kecil Timur	1	1	-	3	44	21
Hoat Sorbay	1	1	-	6	59	42
Manyeuw	-	-	-	-	-	-
Kei Kecil Timur Selatan	-	-	-	-	-	-
Kei Besar	-	-	-	-	-	-
Kei Besar Utara Timur	-	-	-	-	-	-
Kei Besar Selatan	-	-	-	-	-	-
Kei Besar Utara Barat	-	-	-	-	-	-
Kei Besar Selatan Barat	-	-	-	-	-	-
2018	5	5	36	56	685	380
2017	5	5	49	13	597	284
2016	5	5	49	13	637	325
2015	5	5	35	NA	536	245

Lanjutan/*Continued*

Kecamatan <i>Subdistrict</i>	Guru <i>Teachers</i>	Penerimaan Murid Baru <i>Acceptance of New Pupils</i>	
		Laki-Laki <i>Male</i>	Perempuan <i>Female</i>
(1)	(8)	(9)	(10)
Kei Kecil	92	228	127
Kei Kecil Barat	-	-	-
Kei Kecil Timur	9	18	5
Hoat Sorbay	22	23	10
Manyeuw	-	-	-
Kei Kecil Timur Selatan	-	-	-
Kei Besar	-	-	-
Kei Besar Utara Timur	-	-	-
Kei Besar Selatan	-	-	-
Kei Besar Utara Barat	-	-	-
Kei Besar Selatan Barat	-	-	-
2018	123	269	142
2017	130	281	137
2016	129	284	140
2015	136	278	139

Sumber/*source* : Dinas Pendidikan dan Kebudayaan Kabupaten Maluku Tenggara

Tabel 4.1.12 Rasio Murid Terhadap Ruang Kelas menurut Kecamatan dan Jenjang Pendidikan di Kabupaten Maluku Tenggara, 2018
Pupils to Class Room Ratio of State and Private Schools by Subdistrict and Educational Level in Maluku Tenggara Regency, 2018

Kecamatan Subdistrict	SD Primary School	SMP Junior High Schools	SMA Senior High Schools	SMK Vocational Senior High Schools
(1)	(2)	(3)	(4)	(5)
Kei Kecil	24	27	26	21
Kei Kecil Barat	17	20	23	-
Kei Kecil Timur	16	22	29	19
Hoat Sorbay	18	28	45	NA
Manyeuw	15	16	-	-
Kei Kecil Timur Selatan	16	21	16	-
Kei Besar	16	21	26	-
Kei Besar Utara Timur	14	29	31	-
Kei Besar Selatan	13	18	17	-
Kei Besar Utara Barat	15	31	-	-
Kei Besar Selatan Barat	9	24	-	-
2018	17	24	26	22
2017	17	24	22	16
2016	17	24	22	17
2015	17	27	27	16

Sumber : Dinas Pendidikan dan Kebudayaan Kabupaten Maluku Tenggara

Tabel 4.1.13 Rasio Murid Terhadap Guru menurut Kecamatan dan Jenjang Pendidikan di Kabupaten Maluku Tenggara, 2018
Pupils to Teacher Ratio of State and Private Schools by Subdistrict and Educational Level in Maluku Tenggara Regency, 2018

Kecamatan Subdistrict	SD Primary School	SMP Junior High Schools	SMA Senior High Schools	SMK Vocational Senior High Schools
(1)	(2)	(3)	(4)	(5)
Kei Kecil	18	14	11	8
Kei Kecil Barat	17	13	7	-
Kei Kecil Timur	14	11	9	5
Hoat Sorbay	13	12	13	5
Manyeuw	11	5	-	-
Kei Kecil Timur Selatan	15	7	6	-
Kei Besar	15	15	11	-
Kei Besar Utara Timur	19	16	12	-
Kei Besar Selatan	14	11	14	-
Kei Besar Utara Barat	20	17	-	-
Kei Besar Selatan Barat	11	10	-	-
2018	16	12	11	7
2017	14	11	10	6
2016	14	11	10	6
2015	13	10	10	5

Sumber/source : Dinas Pendidikan dan Kebudayaan Kabupaten Maluku Tenggara

Tabel 4.1.14 Banyaknya Sekolah, Murid dan Guru Madrasah Ibtidaiyah menurut Kecamatan di Kabupaten Maluku Tenggara, 2018
Table *Number of School, Pupils and Teachers of Madrasah Ibtidaiyah by Subdistrict in Maluku Tenggara Regency, 2018*

Kecamatan Subdistrict	Gedung Sekolah School Building	Sekolah School	Ruang Kelas Class room	Rombel Study Group	Murid Pupils	
					Laki-Laki Male	Perempuan Female
(1)	(2)	(3)	(4)	(5)	(6)	(7)
Kei Kecil	1	1	6	6	96	63
Kei Kecil Barat	-	-	-	-	-	-
Kei Kecil Timur	1	1	6	6	71	40
Hoat Sorbay	1	1	8	8	143	40
Manyeuw	-	-	-	-	-	-
Kei Kecil Timur Selatan	2	2	12	12	150	129
Kei Besar	2	2	12	12	170	121
Kei Besar Utara Timur	3	3	18	18	130	142
Kei Besar Selatan	-	-	-	-	-	-
Kei Besar Utara Barat	1	1	6	6	70	20
Kei Besar Selatan Barat	2	2	12	12	121	115
2018	13	13	80	80	951	670
2017
2016	17	15	90	191	649	488
2015	13	13	79	79	632	512

Lanjutan/*Continued*

Kecamatan Subdistrict	Guru/Teachers				Penerimaan Murid Baru Acceptance New Pupils	
	Tetap Permanent		Tidak Tetap Temporary		Laki- Laki Male	Perem- puan Female
	Laki- Laki Male	Perem- puan Female	Laki- Laki Male	Perem- puan Female		
(1)	(8)	(9)	(10)	(11)	(12)	(13)
Kei Kecil	1	5	1	7	10	7
Kei Kecil Barat	-	-	-	-	-	-
Kei Kecil Timur	1	2	3	10	17	12
Hoat Sorbay	2	4	7	7	21	17
Manyeuw	-	-	-	-	-	-
Kei Kecil Timur Selatan	5	3	5	14	30	21
Kei Besar	6	4	7	13	25	18
Kei Besar Utara Timur	3	3	10	12	21	24
Kei Besar Selatan	-	-	-	-	-	-
Kei Besar Utara Barat	2	-	4	3	15	2
Kei Besar Selatan Barat	2	-	11	10	40	10
2018	22	21	48	76	179	111
2017
2016	96	45	123	130	618	450
2015	23	24	34	67	455	343

Sumber/*source* : Kantor Kementerian Agama Kabupaten Maluku Tenggara

Tabel 4.1.15 Banyaknya Sekolah, Murid dan Guru Madrasah Tsanawiyah menurut Kecamatan di Kabupaten Maluku Tenggara, 2018
Table Number of School, Pupils and Teachers of Madrasah Tsanawiyah by Subdistrict in Maluku Tenggara Regency, 2018

Kecamatan Subdistrict	Gedung Sekolah School Building	Sekolah School	Ruang Kelas Class room	Rombel Study Group	Murid Pupils	
					Laki- Laki Male	Perem- puan Female
(1)	(2)	(3)	(4)	(5)	(6)	(7)
Kei Kecil	1	1	21	21	339	396
Kei Kecil Barat	-	-	-	-	-	-
Kei Kecil Timur	1	1	3	3	31	20
Hoat Sorbay	2	2	6	6	50	30
Manyeuw	-	-	-	-	-	-
Kei Kecil Timur Selatan	1	1	3	3	20	13
Kei Besar	1	1	3	3	30	8
Kei Besar Utara Timur	1	1	3	3	15	10
Kei Besar Selatan	1	1	3	3	8	5
Kei Besar Utara Barat	-	-	-	-	-	-
Kei Besar Selatan Barat	1	1	3	3	15	19
2018	9	9	45	45	508	501
2017	9	9	45	45	508	501
2016	9	9	38	38	667	750
2015	8	9	37	61	628	593

Lanjutan/Continued

Kecamatan Subdistrict	Guru/Teachers				Penerimaan Murid Baru Acceptance New Pupils	
	Tetap Permanent		Tidak Tetap Temporary		Laki- Laki Male	Perem- puan Female
	Laki- Laki Male	Perem- puan Female	Laki- Laki Male	Perem- puan Female		
(1)	(8)	(9)	(10)	(11)	(12)	(13)
Kei Kecil	14	12	10	11	390	179
Kei Kecil Barat	-	-	-	-	-	-
Kei Kecil Timur	5	3	41	13	27	19
Hoat Sorbay	14	1	17	13	30	25
Manyeuw	-	-	-	-	-	-
Kei Kecil Timur Selatan	1	-	4	6	15	27
Kei Besar	1	3	4	9	9	38
Kei Besar Utara Timur	1	1	8	3	8	5
Kei Besar Selatan	-	-	7	3	7	5
Kei Besar Utara Barat	-	-	-	-	-	-
Kei Besar Selatan Barat	-	-	6	4	9	8
2018	36	20	97	62	495	306
2017
2016	51	41	124	155	747	491
2015	19	18	37	83	272	192

Sumber/source : Kantor Kementerian Agama Kabupaten Maluku Tenggara

Tabel 4.1.16 Banyaknya Sekolah, Murid dan Guru Madrasah Aliyah menurut Kecamatan di Kabupaten Maluku Tenggara, 2018
Table Number of School, Pupils and Teachers of Madrasah Aliyah by Subdistrict in Maluku Tenggara Regency, 2018

Kecamatan Subdistrict	Gedung Sekolah School Building	Sekolah School	Ruang Kelas Class room	Rombel Study Group	Murid Pupils	
					Laki- Laki Male	Perem- puan Female
(1)	(2)	(3)	(4)	(5)	(6)	(7)
Kei Kecil	1	1	18	18	23	17
Kei Kecil Barat	-	-	-	-	-	-
Kei Kecil Timur	1	1	4	4	17	15
Hoat Sorbay	1	1	3	3	12	19
Manyeuw	-	-	-	-	-	-
Kei Kecil Timur Selatan	-	-	-	-	-	-
Kei Besar	1	1	3	3	10	15
Kei Besar Utara Timur	-	-	-	-	-	-
Kei Besar Selatan	-	-	-	-	-	-
Kei Besar Utara Barat	-	-	-	-	-	-
Kei Besar Selatan Barat	-	-	-	-	-	-
2018	4	4	28	28	62	66
2017
2016	8	5	18	18	278	223
2015	4	9	15	15	249	248

Lanjutan/*Continued*

Kecamatan Subdistrict	Guru/Teachers				Penerimaan Murid Baru Acceptance New Pupils	
	Tetap Permanent		Tidak Tetap Temporary		Laki- Laki Male	Perem- puan Female
	Laki- Laki Male	Perem- puan Female	Laki- Laki Male	Perem- puan Female		
(1)	(8)	(9)	(10)	(11)	(12)	(13)
Kei Kecil	15	19	7	11	23	17
Kei Kecil Barat	-	-	-	-	-	-
Kei Kecil Timur	-	2	13	7	11	15
Hoat Sorbay	-	-	3	10	16	17
Manyeuw	-	-	-	-	-	-
Kei Kecil Timur Selatan	-	-	-	-	-	-
Kei Besar	-	1	2	9	10	15
Kei Besar Utara Timur	-	-	-	-	-	-
Kei Besar Selatan	-	-	-	-	-	-
Kei Besar Utara Barat	-	-	-	-	-	-
Kei Besar Selatan Barat	-	-	-	-	-	-
2018	15	22	25	37	60	64
2017
2016	9	11	24	39	83	92
2015	9	11	24	39	83	92

Sumber/source : Kantor Kementerian Agama Kabupaten Maluku Tenggara

Tabel 4.1.17 Banyaknya Peserta dan Jumlah yang Lulus Mengikuti EBTA pada Sekolah Dasar, SMP, SMA dan SMK menurut Kecamatan di Kabupaten Maluku Tenggara, 2018
Number of Pupils who Participating and Passing the Final Exam (EBTA) by School Levels and Subdistrict in Maluku Tenggara Regency, 2018

Kecamatan Subdistrict	Sekolah Dasar Primary School				SMP Junior High School			
	Peserta Participating		Lulusan Passing		Peserta Participating		Lulusan Passing	
	L M	P F	L M	P F	L M	P F	L M	P F
(1)	(2)	(3)	(4)	(5)	(6)	(7)	(8)	(9)
Kei Kecil	362	306	362	306	438	357	438	357
Kei Kecil Barat	104	65	104	65	75	66	75	66
Kei Kecil Timur	88	72	88	72	47	63	47	63
Hoat Sorbay	91	80	91	80	71	23	71	23
Manyeuw	54	67	54	67	47	70	47	70
Kei Kecil Timur Selatan	55	43	55	43	55	37	55	37
Kei Besar	214	168	214	168	125	162	125	162
Kei Besar Utara Timur	134	127	134	127	77	101	77	101
Kei Besar Selatan	72	95	72	95	53	37	53	37
Kei Besar Utara Barat	97	96	97	96	82	67	82	67
Kei Besar Selatan Barat	29	29	29	29	18	30	18	30
2018	1 300	1 148	1 300	1 148	1 088	1 013	1 088	1 013
2017	1 252	1 137	1 252	1 137	956	937	956	937
2016	1 264	1 146	1 264	1 146	1 023	994	1 023	994
2015	865	823	855	809	503	474	495	468

Lanjutan/*Continued*

Kecamatan Subdistrict	SMA Senior High School				SMK Vocational Senior High Schools			
	Peserta Participating		Lulusan Passing		Peserta Participating		Lulusan Passing	
	L M	P F	L M	P F	L M	P F	L M	P F
(1)	(2)	(3)	(4)	(5)	(6)	(7)	(8)	(9)
Kei Kecil	332	382	332	382	243	147	243	147
Kei Kecil Barat	32	31	32	31	-	-	-	-
Kei Kecil Timur	59	27	59	27	27	24	27	24
Hoat Sorbay	24	20	24	20	16	20	16	20
Manyeuw	-	-	-	-	-	-	-	-
Kei Kecil Timur Selatan	24	13	24	13	-	-	-	-
Kei Besar	67	115	67	115	-	-	-	-
Kei Besar Utara Timur	22	33	22	33	-	-	-	-
Kei Besar Selatan	11	12	11	12	-	-	-	-
Kei Besar Utara Barat	-	-	-	-	-	-	-	-
Kei Besar Selatan Barat	-	-	-	-	-	-	-	-
2018	571	662	571	662	286	191	286	191
2017	603	611	603	611	164	86	164	86
2016	603	611	603	611	117	179	117	179
2015	NA	NA	NA	NA	NA	NA	NA	NA

Sumber/source : Dinas Pendidikan dan Kebudayaan Kabupaten Maluku Tenggara

Tabel 4.1.18 Calon Mahasiswa yang Mendaftar pada STIA Langgur di Kabupaten Maluku Tenggara, 2018
Students Applicants Registered to STIA Langgur in Maluku Tenggara Regency, 2018

Tahun Year	Jurusan Major	Laki – laki Male	Perempuan Female	Jumlah Total
(1)	(2)	(3)	(4)	(5)
2018	Adm Niaga	11	20	31
2018	Adm Negara	48	68	116
2018		59	88	147
2017		43	80	123
2016		24	81	105
2015		28	60	88
2014		46	53	99

Sumber/source : STIA Langgur

Tabel 4.1.19 Calon Mahasiswa yang Diterima pada STIA Langgur di Kabupaten Maluku Tenggara, 2018
Students Applicants that Accepted by STIA Langgur in Maluku Tenggara Regency, 2018

Tahun Year	Jurusan Major	Laki - laki Male	Perempuan Female	Jumlah Total
(1)	(2)	(3)	(4)	(5)
2018	Adm Niaga	11	20	31
2018	Adm Negara	48	68	116
2018		59	88	147
2017		43	80	123
2016		24	81	105
2015		28	54	88
2014		46	53	99

Sumber/source : STIA Langgur

Tabel 4.1.20 Mahasiswa Aktif dan Dosen Aktif pada STIA Langgur di Kabupaten Maluku Tenggara, 2018
Table Number of Active Students and Lecturers at STIA Langgur in Maluku Tenggara Regency, 2018

Jurusan Major	Mahasiswa Aktif Active Student			Dosen/Lecturers				Jumlah Total
	Laki-laki Male	Perempuan Female	Jumlah Total	Tetap Permanent		Tidak Tetap Temporary		
				Laki-laki Male	Perempuan Female	Laki-laki Male	Perempuan Female	
(1)	(2)	(3)	(4)	(5)	(6)	(7)	(8)	(9)
Adm Niaga	23	47	70	4	1	5	8	24
Adm Negara	157	231	388	2	4			
2018	180	278	458	6	5	5	8	24
2017	164	264	428	6	4	5	8	23
2016	24	81	105	13	9	1	4	27
2015	28	60	88	13	9	1	4	27
2014	46	53	88	24	11	3	4	42

Lanjutan/*Continued*

Jurusan Major	Praktik Lapangan Field Work		
	Laki-laki Male	Perempuan Female	Jumlah Total
(1)	(10)	(11)	(12)
Adm Niaga	3	5	8
Adm Negara	11	28	39
2018	14	33	47
2017	26	26	52
2016	44	59	103
2015	44	59	103
2014	64	64	128

Sumber/*source* : STIA Langgur

Tabel 4.1.21 Calon Mahasiswa yang Mendaftar pada Program Studi Keperawatan Tual di Kabupaten Maluku Tenggara, 2018
Students Applicants Registered to Programe Nurses Academy Tual in Maluku Tenggara Regency, 2018

Jurusan Major	Laki - laki Male	Perempuan Female	Jumlah Total
(1)	(2)	(3)	(4)
Keperawatan	23	150	173
2018	23	150	173
2017	62	239	301
2016	32	150	182
2015	40	159	195
2014	30	136	166

Sumber/source : Akademi Keperawatan Tual

Tabel 4.1.22 Calon Mahasiswa yang Diterima pada Akademi Perawat Tual di Kabupaten Maluku Tenggara, 2018
Students Applicants that Accepted by Nurses Academy Tual in Maluku Tenggara Regency, 2018

Jurusan Major	Laki - laki Male	Perempuan Female	Jumlah Total
(1)	(2)	(3)	(4)
Keperawatan	15	80	95
2018	15	80	95
2017	12	77	89
2016	23	96	119
2015	20	94	114
2014	14	91	105

Sumber/source : Akademi Keperawatan Tual

Tabel 4.1.23 Mahasiswa Aktif, Dosen Aktif, Praktik Lapangan dan Lulusan pada Akademi Perawat Tual di Kabupaten Maluku Tenggara, 2018
Number of Active Students, Lecturers, Field Work and Graduates at Nurses Academy Tual in Maluku Tenggara Regency, 2018

Jurusan Major	Mahasiswa Aktif Active Student			Dosen/Lecturers				Jumlah Total
	Laki- laki Male	Perem- puan Female	Jumlah Total	Tetap Permanent		Tidak Tetap Temporary		
				Laki- laki Male	Perem- puan Female	Laki- laki Male	Perem- puan Female	
(1)	(2)	(3)	(4)	(5)	(6)	(7)	(8)	(9)
Keperawatan	45	239	284	6	5	9	10	30
2018	45	239	284	6	5	9	10	30
2017	56	236	292	7	8	10	18	36
2016	59	236	295	7	8	13	11	39
2015	58	253	311	7	8	21	17	38
2014	60	261	321	7	8	11	21	47

Lanjutan/*Continued*

Jurusan Major	Praktik Lapangan/<i>Field Work</i>			Lulusan/<i>Graduates</i>		
	Laki- laki <i>Male</i>	Perem- puan <i>Female</i>	Jumlah <i>Total</i>	Laki- laki <i>Male</i>	Perem- puan <i>Female</i>	Jumlah <i>Total</i>
(1)	(10)	(11)	(12)	(13)	(14)	(15)
Keperawatan	-	-	-	18	67	85
2018	-	-	-	18	67	85
2017	44	159	203	11	56	67
2016	21	73	94	20	67	87
2015	49	50	99	19	76	95
2014	-	-	-	-	-	-

Sumber/*source* : Akademi Keperawatan Tual

Tabel 4.1.24 Calon Mahasiswa yang Mendaftar pada STIS Mutiara Tual di Kabupaten Maluku Tenggara, 2018
Students Applicants Registered to STIS Mutiara Tual, 2018

Jurusan Major	Laki - Laki Male	Perempuan Female	Jumlah Total
(1)	(2)	(3)	(4)
Ilmu Pemerintahan
Ilmu Komunikasi
2018	46	97	142
2017	64	51	115
2016	107	68	175
2015
2014	38	32	70

Sumber/source : STIS Mutiara Tual

Tabel 4.1.25 Calon Mahasiswa yang Diterima pada STIS Mutiara Tual, 2018
Table **Students Applicants that Accepted by STIS Mutiara Tual, 2018**

Jurusan Major	Laki - Laki Male	Perempuan Female	Jumlah Total
(1)	(2)	(3)	(4)
Ilmu Pemerintahan
Ilmu Komunikasi
2018	41	93	134
2017	64	51	115
2016	100	58	158
2015
2014	38	32	70

Sumber/source : STIS Mutiara Tual

Tabel 4.1.26 Mahasiswa Aktif dan Dosen Aktif pada STIS Mutiara Tual di Kabupaten Maluku Tenggara, 2018
Number of Active Students and Lecturers at STIS Mutiara Tual in Maluku Tenggara Regency, 2018

Jurusan Major	Mahasiswa Aktif Active Student			Dosen/Lecturers				Jumlah Total
	Laki- laki Male	Perem- puan Female	Juml- ah Total	Tetap Permanent		Tidak Tetap Temporary		
				Laki- laki Male	Perem- puan Female	Laki- laki Male	Perem- puan Female	
(1)	(2)	(3)	(4)	(5)	(6)	(7)	(8)	(9)
Pemerintahan
Komunikasi
2018	41	93	134	11	7	3	3	24
2017	64	51	115	9	6	9	5	29
2016	530	205	735	13	10	19	5	47
2015
2014	38	32	60	18	8	1	2	29

Lanjutan/*Continued*

Jurusan Major	Praktik Lapangan/<i>Field Work</i>			Lulusan/<i>Graduates</i>		
	Laki- laki <i>Male</i>	Perem- puan <i>Female</i>	Jumlah <i>Total</i>	Laki- laki <i>Male</i>	Perem- puan <i>Female</i>	Jumlah <i>Total</i>
(1)	(10)	(11)	(12)	(13)	(14)	(15)
Ilmu Pemerintahan
Ilmu Komunikasi
2018
2017	43	36	79	43	31	74
2016	77	42	119	72	39	111
2015
2014	22	26	48	-	-	-

Sumber : STIS Mutiara Tual

Tabel 4.1.27 Calon Mahasiswa yang Mendaftar pada Politeknik Negeri Tual di Kabupaten Maluku Tenggara, 2018
Table Students Applicants Registered to Politeknik Negeri Tual, 2018

Jurusan Major	Laki - laki Male	Perempuan Female	Jumlah Total
(1)	(2)	(3)	(4)
Teknologi Hasil Perikanan (THP)	6	17	23
Teknologi Budidaya Perikanan (TBP)	17	24	41
Teknologi Penangkapan Ikan (TPI)	20	12	32
Agrobisnis Perikanan (AGP)	12	12	24
Teknologi Kelautan (TKL)	12	18	30
Bioteknologi Perikanan (BIOTEK)	6	30	36
Manajemen Rekayasa Budidaya Laut (MRBL)	17	14	31
Manajemen Rekayasa Perikanan Tangkap (MRPT)	20	16	36
Manajemen Rekayasa Pengolahan Hasil Perikanan (MRPHP)	21	35	56
Agrowisata Bahari (ABH)	20	27	47
2018	151	205	356
2017	152	169	321
2016	241	188	429
2015	206	192	412

Sumber/source : Politeknik Negeri Tual

Tabel 4.1.28 Calon Mahasiswa yang Diterima pada Politeknik Negeri Tual, 2018
Table Students Applicants that Accepted by Politeknik Negeri Tual, 2018

Jurusan Major	Laki - laki Male	Perempuan Female	Jumlah Total
(1)	(2)	(3)	(4)
Teknologi Hasil Perikanan (THP)	6	13	19
Teknologi Budidaya Perikanan (TBP)	17	20	37
Teknologi Penangkapan Ikan (TPI)	20	8	28
Agrobisnis Perikanan (AGP)	12	8	20
Teknologi Kelautan (TKL)	12	14	26
Bioteknologi Perikanan (BIOTEK)	6	26	32
Manajemen Rekayasa Budidaya Laut (MRBL)	17	110	27
Manajemen Rekayasa Perikanan Tangkap (MRPT)	20	12	32
Manajemen Rekayasa Pengolahan Hasil Perikanan (MRPHP)	21	31	52
Agrowisata Bahari (ABH)	20	23	43
2018	151	265	316
2017	152	169	321
2016	241	188	429
2015	206	192	412

Sumber/source : Politeknik Negeri Tual

Tabel 4.1.29 Mahasiswa Aktif dan Dosen Aktif pada Politeknik Negeri Tual di Kabupaten Maluku Tenggara, 2018
Number of Active Students and Lecturers at Politeknik Negeri Tual in Maluku Tenggara Regency, 2018

Jurusan Major	Mahasiswa Aktif Active Student			Dosen/Lecturers				Jumlah Total
	Laki-laki Male	Perempuan Female	Jumlah Total	Tetap Permanent		Tidak Tetap Temporary		
				Laki-laki Male	Perempuan Female	Laki-laki Male	Perempuan Female	
(1)	(2)	(3)	(4)	(5)	(6)	(7)	(8)	(9)
THP	6	13	19	4	3	0	0	7
TBP	17	20	37	3	9	2	1	15
TPI	20	8	28	4	4	0	0	8
AGP	12	8	20	6	11	0	1	18
TKL	12	14	26	6	5	6	0	17
BIOTEK	6	26	32	3	3	4	6	16
MRBL	17	110	27	4	2	0	1	7
MRPT	20	12	32	6	1	0	0	7
MRPHP	21	31	52	6	2	2	1	11
ABH	20	23	43	1	4	0	2	7
2018	151	265	316	43	44	14	12	113
2017	152	169	321	44	48	-	-	92
2016	241	188	429	215	180	18	5	101
2015	145	150	295	44	42	9	7	102

Sumber/source : Politeknik Negeri Tual

4.2 KESEHATAN/HEALTH

Tabel 4.2.1 Banyaknya Rumah Sakit, Rumah Bersalin dan Tempat Tidur menurut Kecamatan di Kabupaten Maluku Tenggara, 2018
Table *Number of Hospital, Maternity House and Number of Beds by Subdistrict in Maluku Tenggara Regency, 2018*

Kecamatan Subdistrict	Rumah Sakit Hospitals		Rumah Bersalin Maternity House	
	Jumlah Total	Tempat Tidur Beds	Jumlah Total	Tempat Tidur Beds
(1)	(2)	(3)	(4)	(5)
Kei Kecil	2	303	-	-
Kei Kecil Barat	-	-	-	-
Kei Kecil Timur	-	-	-	-
Hoat Sorbay	-	-	-	-
Manyeuw	-	-	-	-
Kei Kecil Timur Selatan	-	-	-	-
Kei Besar	-	-	-	-
Kei Besar Utara Timur	-	-	-	-
Kei Besar Selatan	-	-	-	-
Kei Besar Utara Barat	-	-	-	-
Kei Besar Selatan Barat	-	-	-	-
2018	2	303	-	-
2017	2	236	-	-
2016	2	236	-	-
2015	2	236	-	-

Sumber/source : Dinas Kesehatan Kabupaten Maluku Tenggara

Tabel 4.2.2 Banyaknya Tenaga Kesehatan pada Rumah Sakit menurut Kecamatan di Kabupaten Maluku Tenggara, 2018
Table *Number of Health Personnel at Hospital by Subdistrict in Maluku Tenggara Regency, 2018*

Kecamatan Subdistrict	Rumah Sakit Hospitals	Tenaga Kesehatan/Health Personnel					
		Dokter Umum General Physicians		Dokter Gigi Dentists		Dokter Ahli Specialists	
		Laki- laki Male	Perem- puan Female	Laki- laki Male	Perem- puan Female	Laki- laki Male	Perem- puan Female
(1)	(2)	(3)	(4)	(5)	(6)	(7)	(8)
Kei Kecil	2	-	5	-	-	3	4
Kei Kecil Barat	-	-	-	-	-	-	-
Kei Kecil Timur	-	-	-	-	-	-	-
Hoat Sorbay	-	-	-	-	-	-	-
Manyeuw	-	-	-	-	-	-	-
Kei Kecil Timur Selatan	-	-	-	-	-	-	-
Kei Besar	-	-	-	-	-	-	-
Kei Besar Utara Timur	-	-	-	-	-	-	-
Kei Besar Selatan	-	-	-	-	-	-	-
Kei Besar Utara Barat	-	-	-	-	-	-	-
Kei Besar Selatan Barat	-	-	-	-	-	-	-
2018	2	-	5	-	-	3	4
2017	2	-	5	-	-	3	3
2016	2	-	6	-	-	3	3
2015	2	1	9	1	-	2	4

Lanjutan/*Continued*

Kecamatan <i>Subdistrict</i>	Rumah Sakit <i>Hospitals</i>	Tenaga Kesehatan/ <i>Health Personnel</i>				
		Perawat <i>Nurse</i>		Bidan <i>Midwives</i>	Lain-lain <i>Others</i>	
		Laki- laki <i>Male</i>	Perem- puan <i>Female</i>		Laki- laki <i>Male</i>	Perem- puan <i>Female</i>
		(1)	(2)	(9)	(10)	(11)
Kei Kecil	2	12	77	19	5	19
Kei Kecil Barat	-	-	-	-	-	-
Kei Kecil Timur	-	-	-	-	-	-
Hoat Sorbay	-	-	-	-	-	-
Manyeuw	-	-	-	-	-	-
Kei Kecil Timur Selatan	-	-	-	-	-	-
Kei Besar	-	-	-	-	-	-
Kei Besar Utara Timur	-	-	-	-	-	-
Kei Besar Selatan	-	-	-	-	-	-
Kei Besar Utara Barat	-	-	-	-	-	-
Kei Besar Selatan Barat	-	-	-	-	-	-
2018	2	12	77	19	5	19
2017	2	25	112	31	0	2
2016	2	13	78	19	25	61
2015	2	15	84	20	10	42

Sumber/*source* : Dinas Kesehatan Kabupaten Maluku Tenggara

Tabel 4.2.3 Banyaknya Puskesmas, Pukesmas Pembantu dan Posyandu menurut Kecamatan di Kabupaten Maluku Tenggara, 2018
Table *Number of Public Health Centres, by PHC Owned and Integrated Health Service Posts by Subdistrict in Maluku Tenggara Regency, 2018*

Kecamatan Subdistrict	Puskesmas/PHC			Puskesmas Pembantu by PHC Owned	Posyandu ISP
	Jumlah Total	Dokter Physicians			
		Laki- laki Male	Perem- puan Female		
(1)	(2)	(3)	(4)	(5)	(6)
Kei Kecil	3	-	6	5	32
Kei Kecil Barat	1	-	2	4	13
Kei Kecil Timur	1	-	1	2	18
Hoat Sorbay	-	-	-	4	-
Manyeuw	1	1	1	2	25
Kei Kecil Timur Selatan	1	-	1	1	13
Kei Besar	4	1	3	5	55
Kei Besar Utara Timur	2	-	1	6	32
Kei Besar Selatan	2	-	2	3	29
Kei Besar Utara Barat	2	-	1	4	17
Kei Besar Selatan Barat	1	-	-	1	-
2018	18	2	18	37	234
2017	15	3	16	40	234
2016	15	-	5	40	233
2015	15	3	19	40	226

Sumber/source : Dinas Kesehatan Kabupaten Maluku Tenggara

Tabel 4.2.4 Lokasi Puskesmas Rawat Inap dan Jumlah Tempat Tidur menurut Kecamatan di Kabupaten Maluku Tenggara, 2018
Location of Inpatient PHC and Number of Beds by Subdistrict, 2018

Kecamatan Subdistrict	Lokasi Location	Jumlah Tempat Tidur Total Beds			
		2015	2016	2017	2018
(1)	(2)	(3)	(4)	(5)	(6)
Kei Kecil	-	-	-	-	-
Kei Kecil Barat	Ohoira	5	5	10	10
Kei Kecil Timur	Rumat	5	5	10	10
Hoat Sorbay	-	-	-	-	-
Manyeuw	Debut	10	10	10	10
Kei Kecil Timur Selatan	-	-	-	-	-
Kei Besar	Elat, Watsin	15	15	28	20
Kei Besar Utara Timur	-	-	-	-	-
Kei Besar Selatan	Weduar	5	5	10	10
Kei Besar Utara Barat	-	-	-	-	-
Kei Besar Selatan Barat	-	-	-	-	-
Jumlah Total		40	40	68	60

Sumber/source : Dinas Kesehatan Kabupaten Maluku Tenggara

Tabel 4.2.5 Banyaknya Tenaga Kesehatan pada Puskesmas dan Puskesmas Pembantu menurut Kecamatan di Kabupaten Maluku Tenggara, 2018
Number of Health Personnel at PHC and PHC Owned by Subdistrict in Maluku Tenggara Regency, 2018

Kecamatan Subdistrict	Puskesmas PHC	Puskesmas Mas Pembantu by PHC Owned	Tenaga Kesehatan/Health Personnel					
			Dokter Umum General Physicians		Dokter Gigi Dentists		Perawat Umum General Nurse	
			Laki-laki Male	Perempuan Female	Laki-laki Male	Perempuan Female	Laki-laki Male	Perempuan Female
(1)	(2)	(3)	(4)	(5)	(6)	(7)	(8)	(9)
Kei Kecil	3	5	-	5	-	-	11	39
Kei Kecil Barat	1	4	-	-	-	-	8	11
Kei Kecil Timur	1	2	-	-	-	-	3	9
Hoat Sorbay	-	4	-	-	-	-	4	27
Manyeuw	1	2	-	-	-	-	4	27
Kei Kecil Timur Selatan	1	1	-	-	-	-	8	2
Kei Besar	4	5	-	-	-	-	9	19
Kei Besar Utara Timur	2	6	-	-	-	-	2	5
Kei Besar Selatan	2	3	-	-	-	-	7	14
Kei Besar Utara Barat	2	4	-	-	-	-	5	3
Kei Besar Selatan Barat	1	1	-	-	-	-	-	-
2018	18	37	-	5	-	-	61	129
2017	15	40	6	16	-	-	59	162
2016	15	40	-	5	-	-	53	140
2015	15	40	4	13	-	3	53	130

Lanjutan/*Continued*

Kecamatan <i>Subdistrict</i>	Puskes mas <i>PHC</i>	Puskes mas Pembantu <i>by PHC Owned</i>	Tenaga Kesehatan/ <i>Health Personnel</i>		
			Bidan <i>Midwives</i>	Sanitasi <i>Saniter</i>	Lainnya <i>Others</i>
(1)	(2)	(3)	(10)	(11)	(12)
Kei Kecil	3	5	23	6	16
Kei Kecil Barat	1	4	8	1	1
Kei Kecil Timur	1	2	9	1	5
Hoat Sorbay	-	4	1	3	2
Manyeuw	1	2	10	3	2
Kei Kecil Timur Selatan	1	1	6	1	2
Kei Besar	4	5	18	2	8
Kei Besar Utara Timur	2	6	10	-	1
Kei Besar Selatan	2	3	5	3	1
Kei Besar Utara Barat	2	4	4	1	1
Kei Besar Selatan Barat	1	1	-	-	-
2018	18	37	94	21	39
2017	15	40	97	14	100
2016	15	40	70	13	296
2015	15	40	81	17	273

Sumber/*source* : Dinas Kesehatan Kabupaten Maluku Tenggara

Tabel 4.2.6 Hasil Monitoring Status Gizi pada Beberapa Desa UP GK menurut Kecamatan di Kabupaten Maluku Tenggara, 2018
Table *Monitial Issued of Nutrient Status of Some INRF Village by Subdistrict in Maluku Tenggara Regency, 2018*

Kecamatan <i>Subdistrict</i>	Balita Yang Ditimbang <i>Weighed Under 5 YearsOld Children</i>	Status Gizi/ <i>Nutrient Status</i>			
		Lebih Better	Baik Good	Kurang Less	Buruk Worse
(1)	(2)	(3)	(4)	(5)	(6)
Kei Kecil	1 167	9	1 116	31	11
Kei Kecil Barat	516	4	468	41	3
Kei Kecil Timur	517	11	424	79	3
Hoat Sorbay	655	11	516	125	3
Manyeuw	439	1	366	69	3
Kei Kecil Timur Selatan	442	10	352	79	1
Kei Besar	965	7	725	187	46
Kei Besar Utara Timur	754	2	676	70	6
Kei Besar Selatan	389	9	40	338	2
Kei Besar Utara Barat	613	4	550	54	5
Kei Besar Selatan Barat	204	3	20	181	-
2018	6 661	71	5 253	1 254	83
2017	9 050	27	8 611	402	10
2016	7 256	27	6 841	371	17
2015	10 268	59	9 467	390	2

Sumber/source : Dinas Kesehatan Kabupaten Maluku Tenggara

Tabel 4.2.7 Kegiatan Balai Kesehatan Ibu dan Anak menurut Kecamatan di Kabupaten Maluku Tenggara, 2018
Activity of the Mother and Children Polyclinics by Subdistrict in Maluku Tenggara Regency, 2018

Kecamatan Subdistrict	Kunjungan/Visit				Jumlah Total
	Bayi Infants	Balita Children Under 5 Years Old	Ibu Hamil Pregnant Women	Ibu Menetek Suckle Women	
(1)	(2)	(3)	(4)	(5)	(6)
Kei Kecil	676	2.604	847	847	4 974
Kei Kecil Barat	192	621	176	176	1 165
Kei Kecil Timur	126	635	139	139	1 039
Hoat Sorbay	203	575	194	195	1 167
Manyeuw	111	346	116	115	688
Kei Kecil Timur Selatan	38	304	110	110	562
Kei Besar	364	1.273	326	325	2 288
Kei Besar Utara Timur	220	981	241	241	1 683
Kei Besar Selatan	102	508	139	108	857
Kei Besar Utara Barat	140	603	238	238	1 219
Kei Besar Selatan Barat	16	74	19	19	128
2018	2 188	8 524	2 545	2 513	15 770
2017	1 934	8 053	2 515	2 238	14 740
2016	2 014	6 837	1 942	1 710	12 503
2015	2 192	7 416	2 177	2 374	14 159

Lanjutan/*Continued*

Kecamatan <i>Subdistrict</i>	Persalinan yang Ditolong/ <i>Helping for Childbirth</i>		
	Bidan <i>Midwives</i>	Dukun Terlatih <i>Trained Midwife</i>	Jumlah <i>Total</i>
(1)	(7)	(8)	(9)
Kei Kecil	774	11	785
Kei Kecil Barat	160	18	178
Kei Kecil Timur	135	17	152
Hoat Sorbay	152	11	163
Manyeuw	140	11	151
Kei Kecil Timur Selatan	105	17	122
Kei Besar	358	25	383
Kei Besar Utara Timur	221	40	261
Kei Besar Selatan	130	24	154
Kei Besar Utara Barat	158	24	182
Kei Besar Selatan Barat	-	-	0
2018	2 333	198	2 531
2017	2 240	188	2 428
2016	2 059	203	2 262
2015	2 118	201	2 319

Catatan *: Masih bergabung dengan kecamatan induk/ *still counted in main subdistrict*

Sumber/source : Dinas Kesehatan Kabupaten Maluku Tenggara

Tabel 4.2.8 Hasil Cakupan Imunisasi menurut Jenis dan Kecamatan di Kabupaten Maluku Tenggara, 2018
Table Coverage of Immunization by Type and Subdistrict in Maluku Tenggara Regency, 2018

Kecamatan Subdistrict	BCG BCG	DPT-HB3 DPT-HB3	Polio 4 Polio 4	Campak Measles
(1)	(2)	(3)	(4)	(5)
Kei Kecil	740	699	699	763
Kei Kecil Barat	134	115	145	774
Kei Kecil Timur	137	155	155	136
Hoat Sorbay	-	-	-	-
Manyeuw	203	184	183	154
Kei Kecil Timur Selatan	77	85	85	77
Kei Besar	360	382	412	394
Kei Besar Utara Timur	204	192	212	234
Kei Besar Selatan	153	137	153	146
Kei Besar Utara Barat	101	123	123	122
Kei Besar Selatan Barat	-	-	-	-
2018	2 109	2 072	2 167	2 199
2017	1 972	1 791	1 742	1 656
2016	2 041	2 034	1 874	1 977
2015	1 960	2 354	2 286	2 130

Lanjutan/*Continued*

Kecamatan Subdistrict	TT1 Ibu Hamil TT1 Pregnant Women	TT2 Ibu Hamil TT2 Pregnant Women
1	(6)	(7)
Kei Kecil	342	204
Kei Kecil Barat	24	49
Kei Kecil Timur	46	30
Hoat Sorbay	-	-
Manyeuw	61	56
Kei Kecil Timur Selatan	30	44
Kei Besar	92	88
Kei Besar Utara Timur	46	90
Kei Besar Selatan	22	12
Kei Besar Utara Barat	116	90
Kei Besar Selatan Barat	-	-
2018	779	663
2017	586	469
2016	921	725
2015	965	601

Sumber/source : Dinas Kesehatan Kabupaten Maluku Tenggara

Tabel 4.2.9 Jumlah Bayi Lahir, Bayi Berat Badan Lahir Rendah (BBLR), BBLR Dirujuk, dan Bergizi Buruk di Kabupaten Maluku Tenggara, 2018
Number of Births, Babies with Low Birth Weights (LBW), Treated LBW, and Malnutrition Cases in Maluku Tenggara Regency, 2018

Tahun Year	Bayi Lahir Births	BBLR/LBW		Gizi Buruk Malnutrition
		Jumlah Total	Dirujuk Treated	
(1)	(2)	(3)	(4)	(5)
2013	2 578	6	-	-
2014	2 423	30	-	-
2015	2 238	27	-	14
2016	1 919	27	-	10
2017	2 454	40	-	10
2018	2 619	46	-	6

Sumber/source : Dinas Kesehatan Kabupaten Maluku Tenggara

Tabel 4.2.10 Jumlah Ibu Hamil, Melakukan Kunjungan K1, Melakukan Kunjungan K4, Kurang Energi Kronis (KEK), dan Mendapat Tablet Zat Besi (Fe, 2011–2016) di Kabupaten Maluku Tenggara, 2018
Number of Pregnant Women, Those with One Visit and four Visits of Antenatal Care, Chronic Energy Deficiency (CED), and Receiving Iron Supplement, (Fe, 2011–2016) in Maluku Tenggara Regency, 2018

Tahun Years	Jumlah Ibu Hamil Pregnant Women	Melakukan Kunjungan K1 One Visit	Melakukan Kunjungan K4 Four Visits	Kurang Energi Kronis (KEK) Chronic Energy Deficiency (CED)	Mendapat Zat Besi (Fe) Receiving Iron Supplement	
					F1	F3
(1)	(2)	(3)	(4)	(5)	(6)	(7)
2013	2 717	2 824	2 420	-	2 824	2 521
2014	2 689	2 709	2 484	-	2 427	2 278
2015	2 483	2 351	2 177	219	872	714
2016	2 917	1 990	1 648	186	1 426	1 107
2017	2 903	2 515	2 444	-	1 830	1 555
2018	2 881	2 545	2 410	252	2 355	2 391

Sumber/source : Dinas Kesehatan Kabupaten Maluku Tenggara

Tabel 4.2.11 Jumlah Remaja Usia 15-24 Tahun yang Mendapat Penyuluhan Tentang Kesehatan Reproduksi (Kespro), HIV/AIDS, dan Keluarga Berencana (KB) menurut Kecamatan di Kabupaten Maluku Tenggara, 2018
Number of Young People Aged 15 - 24 Who Had Counselling on Reproductive Health, HIV/AIDS, and Family Planning by Subdistrict in Maluku Tenggara Regency, 2018

Kecamatan Subdistrict	Penyuluhan Kespro Reproductive Health Counselling	Penyuluhan HIV/AIDS HIV/AIDS Counselling	Penyuluhan KB Family Planning Counselling
	(2)	(3)	(4)
Kei Kecil	2	4	-
Kei Kecil Barat	-	-	-
Kei Kecil Timur	-	-	-
Hoat Sorbay	-	-	-
Manyeuw	-	-	-
Kei Kecil Timur Selatan	-	-	-
Kei Besar	-	-	-
Kei Besar Utara Timur	-	-	-
Kei Besar Selatan	-	-	-
Kei Besar Utara Barat	-	-	-
Kei Besar Selatan Barat	-	-	-
2018	2	4	-

Sumber/source : Dinas Kesehatan Kabupaten Maluku Tenggara

Tabel 4.2.12 Jumlah Kasus HIV/AIDS, IMS, Diare, TB, dan Malaria Menurut Kecamatan di Kabupaten Maluku Tenggara, 2018
Table Number of Cases of HIV/AIDS, Sexually Transmitted Infection, Diarrhea, Tuberculosis (TB) and Malaria by Subdistrict in Maluku Tenggara Regency, 2018

	Kecamatan <i>Subdistrict</i>	HIV/AIDS <i>HIV/AIDS</i>	IMS <i>Sexually Transmitted Infection</i>	Diare <i>Diarrhea</i>	TB <i>Tuberculosis</i>	Malaria <i>Malaria</i>
	(1)	(2)	(3)	(4)	(5)	(6)
1	Kei Kecil	18	54	577	-	28
2	Kei Kecil Barat	4	4	299	-	13
3	Kei Kecil Timur	2	3	483	-	6
4	Hoat Sorbay	1	10	326	-	9
5	Manyeuw	1	10	326	-	9
6	Kei Kecil Timur Selatan	4	-	265	-	3
7	Kei Besar	3	-	551	-	93
8	Kei Besar Utara Timur	4	-	220	-	33
9	Kei Besar Selatan	-	-	282	-	22
10	Kei Besar Utara Barat	-	-	103	-	-
11	Kei Besar Selatan Barat	-	-	-	-	-
	2018	37	71	3 432	-	216

Sumber/source : Dinas Kesehatan Kabupaten Maluku Tenggara

Tabel 4.2.13 Jumlah Penderita HIV AIDS di Kabupaten Maluku Tenggara, 2018
Table **Number of HIV AIDS Positive in Maluku Tenggara Regency, 2018**

Tahun Years	WNI			WNA		
	AIDS AIDS	HIV HIV	Jumlah Total	AIDS AIDS	HIV HIV	Jumlah Total
(1)	(2)	(3)	(4)	(5)	(6)	(7)
2018	3	34	37	-	-	-
2017	5	65	70	-	-	-
2016	29	62	91	-	-	-
2015	18	27	45	-	-	-
2014	18	32	50	-	-	-
2013	2	20	22	-	-	-

Sumber /source: Dinas Kesehatan Kabupaten Maluku Tenggara

Tabel 4.2.14 Angka Kesakitan menurut Penyakit Pasien Rawat Jalan di Rumah Sakit untuk Semua Golongan Umur di Kabupaten Maluku Tenggara, 2018
Morbidity Rate by Disease for Out Hospitalized Patients for All Age Groups, in Maluku Tenggara Regency, 2018

Nama Penyakit <i>Diseases</i>	Jumlah Pasien <i>Number of Patient</i>	Persentase <i>Percentage</i>
(1)	(2)	(3)
Infeksi Saluran Pernapasan Akut <i>Acute Infection of Respiratory Tract</i>	2 389	5,12
Malaria/Malaria	10	0,02
Mulut & Gusi/Mouth & Pariodontal	251	0,54
Diare & Gastroenteritis/Diarheea	476	1,02
Kulit & Jaringan Bawah Kulit/Skin Diseases	421	0,90
Bronchitis & Broncholitis/Bronchitis	7	0,02
Conjungtivitas/Conjunctivity	119	0,26
Pneumonia /Pneumonia	472	1,01
TB. Paru Klinis/Tuberculosis Clinic	1 993	4,27
Kecelakaan/Accidents	700	1,50
Tansilitas Akut/Acute Tensillities	25	0,05
Amobiasis/Ambiasis	1	-
Telinga & Mastoid/Barache	74	0,16
Pulpa & Jaringan Peripikal/Vulva Diseases	700	1,50
Tekanan Darah Tinggi & Jantung/ <i>Hypertension and Cardiac Arrests</i>	1 491	3,20
Infeksi Gonokok/Goiter Infection	6	0,01
Lainnya/Others	37 529	80,42
Jumlah Total	46 664	100,00

Sumber/source : Rumah Sakit di Kabupaten Maluku Tenggara

Tabel 4.2.15 Angka Kesakitan menurut Penyakit Pasien Rawat Inap Di Rumah Sakit untuk Semua Golongan Umur di Kabupaten Maluku Tenggara, 2018
Morbidity Rate by Disease for Hospitalized Patients for All Age Groups, in Maluku Tenggara Regency, 2018

Nama Penyakit <i>Diseases</i>	Jumlah Pasien <i>Number of Patient</i>	Persentase <i>Percentage</i>
(1)	(2)	(3)
Infeksi saluran Pernapasan Akut <i>Acute Infection of Respiratory Tract</i>	66	0,76
Malaria/Malaria	63	0,72
Mulut & Gusi/Mouth & Parodontal	8	0,09
Diare & Gastroenteritis/Diarheea	532	6,11
Kulit & Jaringan Bawah Kulit/Skin Diseases	22	0,25
Bronchitis & Broncholitits/Bronchitis	17	0,20
Conjungtivitas/Conjunctivity	-	-
Scabies/ Scabies	3	0,03
Pneumonia/Pneumonia	145	1,66
TB. Paru Klinis/Tuberculosis Clinic	168	1,93
Sistim Otot/ Muscles Diseases	-	-
Asma/Asthma	107	1,23
Cacingan/Intestinal Worms	-	-
Kecelakaan/Accidents	173	1,99
Rongga Mulut/Mouth Diseases	-	-
Tekanan Darah Tinggi/Hypertension	124	1,42
Telinga & Mastoid/Barache	3	0,03
Diabetes Melitus/Diabetes Melitus	236	2,71
Lainnya/Others	7 047	80,87
Jumlah Total	8 714	100,00

Sumber/source : Rumah Sakit di Kabupaten Maluku Tenggara

Tabel 4.2.16 Banyaknya Klinik Keluarga Berencana menurut Kecamatan di Kabupaten Maluku Tenggara, 2014-2018
Table *Number of The Family Planning Clinics by Subdistrict in Maluku Tenggara Regency, 2014-2018*

Kecamatan Subdistrict	2014	2015	2016	2017	2018
(1)	(2)	(3)	(4)	(5)	(6)
Kei Kecil	9	9	10	10	10
Kei Kecil Barat	1	1	1	1	1
Kei Kecil Timur	2	2	2	2	2
Hoat Sorbay	3	3	3	3	3
Manyeuw	3	3	3	3	3
Kei Kecil Timur Selatan	1	1	1	1	1
Kei Besar	3	3	3	3	3
Kei Besar Utara Timur	2	2	2	2	2
Kei Besar Selatan	2	2	2	2	2
Kei Besar Utara Barat	1	1	1	1	1
Kei Besar Selatan Barat	-	-	-	-	-
Jumlah/Total	27	27	28	28	28

Sumber/source : DPPKB Kabupaten Maluku Tenggara

Tabel 4.2.17 Peserta KB Aktif menurut Mix Kontrasepsi dan Kecamatan di Kabupaten Maluku Tenggara, 2018
Active Family Planning Acceptors by Mix Contraception and Subdistrict in Maluku Tenggara Regency, 2018

Kecamatan Subdistrict	IUD IUD	Pil Pill	Kondom Condom	Suntikan Injection	MOP MOP	MOW MOW	Implant Implant
(1)	(2)	(3)	(4)	(5)	(6)	(7)	(8)
Kei Kecil	260	470	346	952	1	192	771
Kei Kecil Barat	18	179	20	312	-	21	79
Kei Kecil Timur	39	208	25	298	-	18	103
Hoat Sorbay	16	127	1	157	-	12	98
Manyeuw	13	85	9	123	-	15	81
Kei Kecil Timur Selatan	18	153	6	202	-	10	69
Kei Besar	179	494	109	413	-	56	455
Kei Besar Utara Timur	56	225	21	356	-	26	75
Kei Besar Selatan	50	198	16	255	-	11	79
Kei Besar Utara Barat	48	126	29	166	-	14	95
Kei Besar Selatan Barat	2	123	15	187	-	4	23
2018	699	2 388	597	3 421	1	379	1 928
2017	578	2 009	98	2 917	1	326	1 629
2016	581	2 086	123	3 052	1	376	1 697
2015	1 006	2 385	821	4 635	5	350	2 120

Sumber/source : DPPKB Kabupaten Maluku Tenggara

Tabel 4.2.18 Peserta KB Baru menurut Mix Kontrasepsi dan Kecamatan di Kabupaten Maluku Tenggara, 2018
New Family Planning Acceptors by Mix Contraception and Subdistrict in Maluku Tenggara Regency, 2018

Kecamatan Subdistrict	IUD IUD	Pil Pill	Kondom Condom	Suntikan Injection	MOP MOP	MOW MOW	Implant Implant
(1)	(2)	(3)	(4)	(5)	(6)	(7)	(8)
Kei Kecil	66	79	99	202	-	33	199
Kei Kecil Barat	5	55	6	139	-	2	29
Kei Kecil Timur	6	48	7	169	-	3	41
Hoat Sorbay	1	41	-	103	-	1	65
Manyeuw	2	32	1	113	-	1	42
Kei Kecil Timur Selatan	1	49	1	111	-	1	30
Kei Besar	38	77	61	192	-	8	92
Kei Besar Utara Timur	10	40	16	129	-	1	35
Kei Besar Selatan	8	11	11	59	-	1	27
Kei Besar Utara Barat	10	47	10	143	-	1	39
Kei Besar Selatan Barat	1	22	4	65	-	-	6
2018	148	501	216	1 425	-	52	605
2017	51	957	67	1 860	-	41	447
2016	48	880	880	1 758	-	39	410
2015	164	555	423	1 564	-	40	687

Sumber/source : DPPKB Kabupaten Maluku Tenggara

4.3 AGAMA/RELIGION

Tabel 4.3.1 Jumlah Penduduk menurut Kecamatan dan Agama yang Dianut di Kabupaten Maluku Tenggara, 2018
Population by Subdistrict and Religion in Maluku Tenggara Regency, 2018

Kecamatan Subdistrict	Islam Islam	Protestan Christian	Katolik Catholic	Hindu Hindu	Budha Buddha	Konghucu Konghucu	Lainnya Other
(1)	(2)	(3)	(4)	(5)	(6)	(7)	(8)
Kei Kecil	11760	5 780	21 395	122	7	2	-
Kei Kecil Barat	214	3 543	3 645	340	-	-	-
Kei Kecil Timur	5588	-	5 298	5	-	-	-
Hoat Sorbay	3995	3 568	2 868	1	-	-	-
Manyeuw	1092	1 128	5 611	-	-	-	-
Kei Kecil Timur Selatan	6766	1 811	630	-	-	1	-
Kei Besar	5950	7 239	8 887	-	-	-	-
Kei Besar Utara Timur	4850	3 031	7 511	-	-	2	-
Kei Besar Selatan	2750	5 338	493	-	-	-	-
Kei Besar Utara Barat	2403	4 119	3 589	-	-	-	-
Kei Besar Selatan Barat	4177	758	28	-	-	-	-
2018	49 545	36 315	59 955	468	7	5	-
2017	48 875	34 540	58 650	326	-	-	-
2016	45 040	40 769	59 955	468	7	-	-
2015	43 646	40 769	58 225	468	7	5	1

Sumber/source : Kantor Kementerian Agama Kabupaten Maluku Tenggara

Tabel 4.3.2 Banyaknya Tempat Peribadatan menurut Kecamatan dan Jenis di Kabupaten Maluku Tenggara, 2018
Table Number of Worship Places by Subdistrict and Type in Maluku Tenggara Regency, 2018

Kecamatan Subdistrict	Masjid Mosque	Gereja/Church	
		Katholik Catholics	Protestan Protestants
(1)	(2)	(3)	(4)
Kei Kecil	15	11	8
Kei Kecil Barat	1	7	5
Kei Kecil Timur	11	12	-
Hoat Sorbay	7	4	4
Manyeuw	2	8	-
Kei Kecil Timur Selatan	8	3	2
Kei Besar	17	18	16
Kei Besar Utara Timur	11	13	9
Kei Besar Selatan	6	4	9
Kei Besar Utara Barat	11	7	8
Kei Besar Selatan Barat	13	-	2
2018	102	87	63
2017	102	87	60
2016	102	105	55
2015	56	82	63

Sumber/source : Kantor Kementerian Agama Kabupaten Maluku Tenggara

Tabel 4.3.3 Jumlah Jemaah Haji Kabupaten Maluku Tenggara menurut Pekerjaan, Jenjang Pendidikan dan Jenis Kelamin, 2018
Table *Moslem Pilgrims in the Regency of Maluku Tenggara by Employment, Education and Sex, 2018*

Pekerjaan Employment	SD/MI		SMP/MTS		SMA/K		Perguruan Tinggi		Jumlah	
	Lk	Pr	Lk	Pr	Lk	Pr	Lk	Pr	Lk	Pr
(1)	(2)	(3)	(4)	(5)	(6)	(7)	(8)	(9)	(10)	(11)
TNI & POLRI	-	-	-	-	-	-	-	-	-	-
PNS	...	-	-	1	1	5	3	6
BUMN	-	-	-	-	-	-	-	-	-	-
Karyawan Swasta	-	-	-	-	-	-	-	-	-	-
Pedagang	1	2	3	5	8	2	...	2	12	11
Petani	8	3	2	-	-	-	-	-	10	3
Ibu Rumah Tangga	5	5	10	-	8	-	-	-	-	23
Lain- lain	-	-	-	-	-	-	-	-	3	-
2018	14	10	18	5	16	3	1	7	28	43
2017
2016	4	18	1	3	7	5	4	3	16	29
2015	14	35	13	13	5	16	-	-	32	64

Sumber/source : Kantor Kementerian Agama Kabupaten Maluku Tenggara

Tabel 4.3.4 **Nikah, Talak, Cerai dan Rujuk menurut Kecamatan di Kabupaten Maluku Tenggara, 2018**
Table ***Marriages, 'Talaq', Divorces, and Reconciliations by Subdistrict in Maluku Tenggara Regency, 2018***

Kecamatan <i>Subdistrict</i>	Nikah <i>Marriages</i>	Talak <i>'Talaq'</i>	Cerai <i>Divorces</i>	Rujuk <i>Reconciliation</i>	Jumlah <i>Total</i>
(1)	(2)	(3)	(4)	(5)	(6)
Kei Kecil	54	-	-	1	55
Kei Kecil Barat	-	-	-	-	-
Kei Kecil Timur	48	-	-	-	48
Hoat Sorbay	-	-	-	-	-
Manyeuw	-	-	-	-	-
Kei Kecil Timur Selatan	6	-	-	-	6
Kei Besar	33	-	-	-	33
Kei Besar Utara Timur	8	-	-	-	8
Kei Besar Selatan	-	-	-	-	-
Kei Besar Utara Barat	-	-	-	-	-
Kei Besar Selatan Barat	-	-	-	-	-
2018	149	-	-	1	150
2017	170	-	-	-	170
2016	130	NA	NA	NA	NA
2015	170	-	-	-	-

Sumber/source : Kantor Kementerian Agama Kabupaten Maluku Tenggara

Tabel 4.3.5 Taman Pengajian Al Quran (TPA) menurut Kecamatan di Kabupaten Maluku Tenggara, 2018
Table Al Quran Training Centre by Subdistrict in Maluku Tenggara Regency, 2018

Kecamatan Subdistrict	Jumlah TPA Number of ATC's	Jumlah Murid Number of Pupils	
		Laki-laki Male	Perempuan Female
(1)	(2)	(3)	(4)
Kei Kecil	29	500	600
Kei Kecil Barat	-	0	0
Kei Kecil Timur	18	250	400
Hoat Sorbay	18	300	350
Manyeuw	5	75	125
Kei Kecil Timur Selatan	20	400	509
Kei Besar	50	1 120	1 035
Kei Besar Utara Timur	6	250	280
Kei Besar Selatan	13	230	300
Kei Besar Utara Barat	11	159	273
Kei Besar Selatan Barat	6	220	280
2018	176	3 504	4 152
2017	125	1 792	1 898
2016
2015	167	2 426	2 565

Sumber/source : Kantor Kementerian Agama Kabupaten Maluku Tenggara

4.4 KRIMINALITAS/*CRIME*

Tabel 4.4.1 Banyaknya Perkara yang Diproses oleh Pengadilan Negeri Tual menurut Bulan di Kabupaten Maluku Tenggara, 2018
Number of Processed of Cases by the Subdistrict Court at Tual by Month in Maluku Tenggara Regency, 2018

Bulan <i>Month</i>	Sisa Bulan Lalu <i>Last Month Leftovers</i>	Masuk Bulan ini <i>Received This Month</i>	Jumlah <i>Total</i>	Diselesaikan Bulan ini <i>Finished This Month</i>	Sisa Bulan ini <i>This Month Leftovers</i>
(1)	(2)	(3)	(4)	(5)	(6)
Januari	26	5	31	7	24
Februari	24	8	32	13	19
Maret	19	29	48	24	24
April	24	4	28	10	18
Mei	18	4	22	3	19
Juni	19	5	24	2	22
Juli	22	7	29	11	18
Agustus	18	17	35	17	18
September	18	7	25	9	16
Oktober	16	21	37	21	16
November	16	2	18	10	8
Desember	8	2	10	7	3
2018		111		134	
2017		133		142	
2016		131		131	
2015		126		112	

Sumber/source : Pengadilan Negeri Tual

Tabel 4.4.2 Banyaknya Terdakwa/Tertuduh dalam Tindak Pidana Kejahatan yang Telah Mendapat Keputusan Sidang Pengadilan Negeri menurut Jenis Pidana/Hukuman dan Sikap Terhadap Keputusan di Kabupaten Maluku Tenggara, 2018
Number of the Accused in the Criminality Act to Proposed and to get Meeting Conclusion of Subdistrict Court by Type of Criminal/Sentence and Attitude to Adjudgement in Maluku Tenggara Regency, 2018

Jenis Pidana /Hukuman Type Criminal/Sentence	Menerima Accept		Banding Consideration		Kasasi Cassation		Grasi Gratation		Jumlah Total
	L/M	P/F	L/M	P/F	L/M	P/F	L/M	P/F	
(1)	(2)	(3)	(4)	(5)	(6)	(7)	(8)	(9)	(10)
Pidana Mati <i>Death Punishment</i>	-	-	-	-	-	-	-	-	-
Pidana Seumur Hidup <i>Sentenced for Live</i>	-	-	-	-	-	-	-	-	-
Pidana Penjara <i>Prison Sentenced</i>	96	4	37	-	-	-	-	-	137
Pidana Kurungan <i>Detention</i>	-	-	-	-	-	-	-	-	-
Pidana Bersyarat/Percobaan <i>Conditional/Attempt Sentenced</i>	-	-	-	-	-	-	-	-	-
Pidana Denda <i>Fine Sentenced</i>	-	-	-	-	-	-	-	-	-
Dikembalikan Kepada Orang Tua <i>Restitution for Parents</i>	-	-	-	-	-	-	-	-	-
Dikembalikan Kepada Pemerintah <i>Restitution for State</i>	-	-	-	-	-	-	-	-	-
Dibebaskan dari Tuduhan <i>Liberation as to Accusation</i>	-	-	-	-	3	-	-	-	3
2018	96	4	37	-	3	-	-	-	140
2017	117	6	21	1	6	-	-	-	151
2016	78	7	40	3	19	-	-	-	147
2015	52	10	26	-	24	-	-	-	112

Sumber/source : Pengadilan Negeri Tual

Tabel 4.4.3 Banyaknya Perkara dan Terdakwa/Tertuduh dalam Tindak Pidana Kejahatan yang telah Mendapat Keputusan Sidang Pengadilan Negeri menurut Bulan dan Jenis Kelamin di Kabupaten Maluku Tenggara, 2018
Number of the Cases and Accused in the Criminality Act to Proposed and to get Meeting Conclusion of Subdistrict Court by Month and Sex in Maluku Tenggara Regency, 2018

Bulan Month	Perkara Cases	Terdakwa/Tertuduh/Accused		
		Laki-laki Male	Perempuan Female	Jumlah Total
(1)	(2)	(3)	(4)	(5)
Januari	7	7	-	7
Februari	13	13	-	13
Maret	24	23	4	27
April	10	10	-	10
Mei	3	3	-	3
Juni	2	2	-	2
Juli	11	11	-	11
Agustus	17	17	-	17
September	9	9	-	9
Oktober	21	21	-	21
November	10	10	-	10
Desember	7	7	-	7
2018	134	133	4	137
2017	133	137	7	144
2016	131	136	10	277
2015	112	120	10	242

Sumber/source : Pengadilan Negeri Tual

Tabel 4.4.4 Banyaknya Perkara dan Terdakwa/Tertuduh dalam Tindak Pidana Kejahatan yang telah Mendapat Keputusan Sidang Pengadilan Negeri menurut Bulan dan Jenis Kejahatan/Pelanggaran di Kabupaten Maluku Tenggara, 2018
Number of the Cases and Accused in the Criminality Act to Proposed and to get Meeting Conclusion of Subdistrict Court by Month and Type of Criminal/Transgression in Maluku Tenggara Regency, 2018

Bulan Month	Ketertiban Umum Public Order		Penghinaan Humiliation		Terhadap Nyawa Orang Lain to Someone's Live		Penganiayaan Mistreatment	
	Laki- Laki Male	Perem- puan Female	Laki- Laki Male	Perem- puan Female	Laki- Laki Male	Perem- puan Female	Laki- Laki Male	Perem- puan Female
(1)	(2)	(3)	(4)	(5)	(6)	(7)	(8)	(9)
Januari	3	-	-	-	-	-	2	-
Februari	1	-	-	-	-	-	4	-
Maret	-	-	-	-	-	-	8	4
April	-	-	-	-	-	-	2	-
Mei	-	-	-	-	-	-	1	-
Juni	-	-	-	-	-	-	-	-
Juli	-	-	-	-	2	-	1	-
Agustus	-	-	-	-	-	-	10	-
September	-	-	-	-	-	-	2	-
Oktober	-	-	-	-	-	-	7	-
November	-	-	1	-	-	-	-	-
Desember	1	-	-	-	-	-	2	-
2018	5	-	1	-	2	-	39	4
2017	-	-	-	-	-	-	38	3
2016	2	-	-	4	-	6	35	3
2015	-	-	-	-	4	-	33	1

Lanjutan/*Continued*

Bulan Month	Pencurian <i>Looting</i>		Menyebabkan Kematian <i>Caused Someone's Dead</i>		Terhadap Kesusilaan <i>Against Immorality</i>		Penipuan <i>Swindle</i>	
	Laki- Laki <i>Male</i>	Perem- puan <i>Female</i>	Laki- Laki <i>Male</i>	Perem- puan <i>Female</i>	Laki- Laki <i>Male</i>	Perem- puan <i>Female</i>	Laki- Laki <i>Male</i>	Perem- puan <i>Female</i>
(1)	(10)	(11)	(12)	(13)	(14)	(15)	(16)	(17)
Januari	-	-	3	-	-	-	-	-
Februari	-	-	-	-	1	-	-	-
Maret	4	-	-	-	1	-	-	-
April	1	-	-	-	3	-	-	-
Mei	1	-	-	-	1	-	-	-
Juni	-	-	-	-	1	-	-	-
Juli	-	-	-	-	3	-	-	-
Agustus	1	-	-	-	1	-	-	-
September	-	-	-	-	6	-	-	-
Oktober	1	-	-	-	2	-	-	-
November	-	-	-	-	1	-	-	1
Desember	-	-	-	-	1	-	-	-
2018	8	-	3	-	21	-	-	1
2017	14	1	2	-	26	-	1	1
2016	13	1	-	-	2	1	2	-
2015	-	-	3	-	9	1	-	-

Lanjutan/Continued

Bulan Month	Karena Kealpaan <i>Express of Neglectfully</i>		Penggelapan <i>Embezzlement</i>		Terhadap Kemerdekaan <i>Against Freedom</i>		Lainnya <i>Others</i>		Jumlah Total
	Laki- laki <i>Male</i>	Perem- puan <i>Female</i>	Laki- laki <i>Male</i>	Perem- puan <i>Female</i>	Laki- laki <i>Male</i>	Perem- puan <i>Female</i>	Laki- laki <i>Male</i>	Perem- puan <i>Female</i>	
(1)	(18)	(19)	(20)	(21)	(22)	(23)	(24)	(25)	(26)
Januari	-	-	-	-	-	-	1	-	7
Februari	-	-	-	-	-	-	7	-	13
Maret	3	-	-	-	-	-	7	-	27
April	-	-	-	-	-	-	4	-	10
Mei	-	-	-	-	-	-	-	-	3
Juni	-	-	-	-	-	-	1	-	2
Juli	-	-	-	-	-	-	5	-	11
Agustus	1	-	-	-	-	-	4	-	17
September	-	-	-	-	1	-	-	-	9
Oktober	1	-	-	-	-	-	10	-	21
November	-	-	2	-	-	-	5	-	10
Desember	-	-	-	-	-	-	3	-	7
2018	5	-	2	-	1	-	47	-	137
2017	-	-	1	-	-	-	50	1	147
2016	6	-	-	-	-	-	-	-	67
2015	1	-	-	-	-	-	72	8	81

Sumber/source : Pengadilan Negeri Tual

Tabel 4.4.5 Banyaknya Terdakwa/Tertuduh dalam Tindak Pidana yang telah Mendapat Keputusan Sidang Pengadilan Negeri menurut Bulan dan Kelompok Umur Jenis Kejahatan/Pelanggaran di Kabupaten Maluku Tenggara, 2018

Number of Accused in the Criminality Act to Proposed and to get Meeting Conclusion of Subdistrict Court by Month, Aged Group and Type of Criminals in Maluku Tenggara Regency, 2018

Bulan Month	Tahun/Year			Tidak Jelas Implain	Jumlah Total
	< 16	16 – 20	> 21		
(1)	(2)	(3)	(4)	(5)	(6)
Januari	-	-	7	-	7
Februari	-	-	13	-	13
Maret	-	3	24	-	27
April	-	-	10	-	10
Mei	-	-	3	-	3
Juni	-	-	2	-	2
Juli	-	-	11	-	11
Agustus	-	-	17	-	17
September	-	-	9	-	9
Oktober	-	-	21	-	21
November	-	-	10	-	10
Desember	-	-	7	-	7
2018	-	3	134	-	137
2017	-	22	129	-	151
2016	3	-	143	-	146
2015	1	-	129	-	130

Sumber/source : Pengadilan Negeri Tual

Tabel 4.4.6 Banyaknya Terdakwa/Tertuduh dalam Tindak Pidana Kejahatan yang telah Mendapat Keputusan Sidang Pengadilan Negeri menurut Jenis Pidana/Hukuman dan Kelompok Umur di Kabupaten Maluku Tenggara, 2018
Number of the Accused in the Criminality Act to Proposed and to get Meeting Conclusion of Subdistrict Court by Type Criminal/Sentence and Aged Group in Maluku Tenggara Regency, 2018

Jenis Pidana/Hukuman <i>Type Criminal/Sentence</i>	Tahun/Year			Tidak Jelas <i>Implain</i>	Jumlah <i>Total</i>
	< 16	16 - 20	> 21		
(1)	(2)	(3)	(4)	(5)	(6)
Pidana Mati <i>Death Punishment</i>	-	-	-	-	-
Pidana Seumur Hidup <i>Sentenced for Live</i>	-	-	-	-	-
Pidana Penjara <i>Prison Sentenced</i>	-	3	131	-	134
Pidana Kurungan <i>Detention</i>	-	-	-	-	-
Pidana Bersyarat/Percobaan <i>Conditional/Attempt Sentenced</i>	-	-	-	-	-
Pidana Denda <i>Fine Sentenced</i>	-	-	-	-	-
Dikembalikan Kepada Orang Tua <i>Restution fo Parents</i>	-	-	-	-	-
Dikembalikan Kepada Pemerintah <i>Restution for State</i>	-	-	-	-	-
Dibebaskan dari Tuduhan <i>Liberation as to Accusation</i>	-	-	3	-	3
2018	-	3	134	-	137
2017	3	17	131	-	151
2016	3	-	143	-	146
2015	1	-	111	-	112

Sumber/source : Pengadilan Negeri Tual

Tabel 4.4.7 Jumlah Tindak Pidana Menurut Kepolisian Sektor di Kabupaten Maluku Tenggara, 2018
Table *Number of Reported Criminal Cases by Subdistrict Police Office in Maluku Tenggara Regency, 2018*

Kepolisian Sektor Subdistrict Police Office	2014	2015	2016	2017	2018
(1)	(2)	(3)	(4)	(5)	(6)
Kei Kecil	129	133	151	102	113
Kei Kecil Barat	7	6	10	11	8
Kei Kecil Timur	1	1	15	8	6
Kei Besar	38	23	29
Kei Besar Utara Timur	2	2	1
Kei Besar Selatan	4	1	2

Sumber/source: POLRES Kabupaten Maluku Tenggara

Tabel 4.4.8 Jumlah Penyelesaian Tindak Pidana Menurut Kepolisian Resort di Kabupaten Maluku Tenggara, 2018
Number of Crime Clearance Rate by Subdistrict Police Office in Maluku Tenggara Regency, 2018

Kepolisian Resort Subdistrict Police Office	2014	2015	2016	2017	2018
(1)	(2)	(3)	(4)	(5)	(6)
Kei Kecil	NA	NA	85	53	48
Kei Kecil Barat	NA	NA	8	9	6
Kei Kecil Timur	NA	NA	9	6	3
Kei Besar	NA	NA	31	16	20
Kei Besar Utara Timur	NA	NA	2	2	1
Kei Besar Selatan	NA	NA	4	1	2

Sumber/source: POLRES Kabupaten Maluku Tenggara

Tabel 4.4.9 Banyaknya Narapidana dalam Lembaga Pemasyarakatan menurut Kejahatan/Pelanggaran dan Jenis Pidana/Hukuman Hasil Keputusan Sidang Pengadilan Negeri Keadaan Akhir Desember di Kabupaten Maluku Tenggara, 2018

Number of Convicts in the Correction Institutes by Criminal/Transgression Issued of Meeting Conclusion of Subdistrict Court End December Situation in Maluku Tenggara Regency, 2018

Jenis Pidana/Hukuman <i>Type Criminal/Sentence</i>	Kesusilaan <i>Immorality</i>		Perjudian <i>Gambling</i>		Pembunuhan <i>Murder</i>	
	Laki-Laki <i>Male</i>	Perempuan <i>Female</i>	Laki-Laki <i>Male</i>	Perempuan <i>Female</i>	Laki-Laki <i>Male</i>	Perempuan <i>Female</i>
(1)	(2)	(3)	(4)	(5)	(6)	(7)
Pidana Mati <i>Death Punishment</i>	-	-	-	-	-	-
Pidana Seumur Hidup <i>Sentenced for Live</i>	-	-	-	-	-	-
Pidana Penjara ≥ 1 Tahun <i>Prison Sentenced ≥ 1 Year</i>	-	-	-	-	3	-
Pidana Penjara 3 Bulan 1 Tahun <i>Prison Sentenced 3 Month - 1 Year</i>	-	-	-	-	-	-
Pidana Penjara s/d 3 Bulan <i>Prison Sentenced to end 3 Month</i>	-	-	-	-	-	-
Pidana Kurungan <i>Detention</i>	-	-	-	-	-	-
Lainnya <i>Others</i>	-	-	-	-	-	-
2018	-	-	-	-	3	-
2017	3	-	-	-	5	-
2016	2	-	1	-	6	-
2015	3	-	41	7	3	-

Lanjutan/*Continued*

Jenis Pidana/Hukuman <i>Type Criminal/Sentence</i>	Penganiayaan <i>Mistreatment</i>		Pencurian <i>Looting</i>		Penadahan <i>Bribes</i>	
	Laki-laki <i>Male</i>	Perempuan <i>Female</i>	Laki-laki <i>Male</i>	Perempuan <i>Female</i>	Laki-laki <i>Male</i>	Perempuan <i>Female</i>
(1)	(8)	(9)	(10)	(11)	(12)	(13)
Pidana Mati <i>Death Punishment</i>	-	-	-	-	-	-
Pidana Seumur Hidup <i>Sentenced for Live</i>	-	-	-	-	-	-
Pidana Penjara ≥ 1 Tahun <i>Prison Sentenced ≥ 1 Year</i>	-	-	3	-	-	-
Pidana Penjara 3 Bulan - 1 Tahun <i>Prison Sentenced 3 Month - 1 Year</i>	3	-	-	-	-	-
Pidana Penjara s/d 3 Bulan <i>Prison Sentenced to end 3 Month</i>	-	-	-	-	-	-
Pidana Kurungan <i>Detention</i>	-	-	-	-	-	-
Lainnya <i>Others</i>	-	-	-	-	-	-
2018	3	-	3	-	-	-
2017	2	1	9	-	1	-
2016	5	1	4	1	1	-
2015	30	1	1	-	-	-

Lanjutan/*Continued*

Jenis Pidana/Hukuman <i>Type Criminal/Sentence</i>	Penggelapan <i>Embezzlement</i>		Lainnya <i>Others</i>		Jumlah <i>Total</i>	
	Laki- Laki <i>Male</i>	Perem- puan <i>Female</i>	Laki- Laki <i>Male</i>	Perem- puan <i>Female</i>	Laki- Laki <i>Male</i>	Perem- puan <i>Female</i>
	(1)	(14)	(15)	(16)	(17)	(18)
Pidana Mati <i>Death Punishment</i>	-	-	-	-	-	-
Pidana Seumur Hidup <i>Sentenced for Live</i>	-	-	-	-	-	-
Pidana Penjara ≥ 1 Tahun <i>Prison Sentenced ≥ 1 Year</i>	-	-	30	3	39	3
Pidana Penjara 3 Bulan - 1 Tahun <i>Prison Sentenced 3 Month - 1 Year</i>	-	-	-	-	-	-
Pidana Penjara s/d 3 Bulan <i>Prison Sentenced to end 3 Month</i>	-	-	1	-	1	-
Pidana Kurungan <i>Detention</i>	-	-	1	-	1	-
Lainnya <i>Others</i>	-	-	-	-	-	-
2018	-	-	32	3	41	3
2017	-	-	27	1	48	4
2016	-	-	38	3	57	5
2015	-	-	21	6	93	15

Sumber/*source* : Lembaga Pemasyarakatan Kelas IIB Tual

Tabel 4.4.10 Tambahan Narapidana Berdasarkan Putusan Pengadilan dalam Lembaga Pemasyarakatan menurut Bulan dan Jenis di Kabupaten Maluku Tenggara, 2018
Additional of Convicts by to get Meeting Conclusion Of Subdistrict Court in the Correction Institutes by Month and Type in Maluku Tenggara Regency, 2018

Bulan Month	2017				2018			
	Kejahatan Criminal		Pelanggaran Transgression		Kejahatan Criminal		Pelanggaran Transgression	
	Laki- laki Male	Perem- puan Female	Laki- laki Male	Perem- puan Female	Laki- laki Male	Perem- puan Female	Laki- laki Male	Perem- puan Female
(1)	(2)	(3)	(4)	(5)	(6)	(7)	(8)	(9)
Januari	5	-	-	-	2	-	2	-
Februari	3	-	-	-	11	-	3	-
Maret	8	-	8	-	2	-	2	-
April	5	-	2	-	1	-	-	-
Mei	1	-	-	-	2	-	-	-
Juni	6	1	1	-	2	-	1	-
Juli	5	-	-	-	3	-	2	1
Agustus	7	-	-	-	1	-	1	-
September	5	1	-	-	-	2	3	-
Oktober	10	-	-	-	1	-	1	-
November	7	1	-	-	-	1	2	-
Desember	3	-	-	-	-	-	3	-
Jumlah Total	65	3	11	-	25	3	20	1

Sumber/source : Lembaga Pemasyarakatan Kelas IIB Tual

Tabel 4.4.11 Tambahan Narapidana Berdasarkan Putusan Pengadilan dalam Lembaga Pemasyarakatan menurut Bulan dan Jenis Kejahatan/Pelanggaran di Kabupaten Maluku Tenggara, 2018

Additional of Convicts by to get Meeting Conclusion of District Court in the Correction Institutes by Month and Type Criminal/Transgression in Maluku Tenggara Regency, 2018

Bulan Month	Ketertiban Order		Kesusilaan Immorality		Pembunuhan Murder		Penganiayaan Mistreatment		Pencurian Looting		Penadahan Bribes	
	L M	P F	L M	P F	L M	P F	L M	P F	L M	P F	L M	P F
(1)	(2)	(3)	(4)	(5)	(6)	(7)	(8)	(9)	(10)	(11)	(12)	(13)
Januari	-	-	-	-	-	-	2	-	-	-	-	-
Februari	3	-	-	-	-	-	3	-	-	-	-	-
Maret	-	-	-	-	-	-	1	-	-	-	-	-
April	-	-	-	-	-	-	-	-	-	-	-	-
Mei	-	-	-	-	-	-	1	-	1	-	-	-
Juni	-	-	-	-	-	-	-	-	1	-	-	-
Juli	-	-	-	-	-	-	3	-	-	-	-	-
Agustus	-	-	-	-	-	-	2	-	-	-	-	-
September	-	-	-	-	-	-	-	2	-	-	-	-
Oktober	-	-	-	-	1	-	-	-	-	-	-	-
November	-	-	-	-	-	-	-	-	-	-	-	-
Desember	-	-	-	-	-	-	-	-	-	-	-	-
2018	3	-	-	-	1	-	12	2	2	-	-	-
2017	-	-	1	-	1	-	22	2	9	-	1	-
2016	-	-	4	-	5	-	23	2	12	-	1	-
2015	2	-	-	1	-	-	16	-	-	-	-	-

Lanjutan/*Continued*

Bulan Month	Penculikan <i>Kidnapping</i>		Penipuan <i>Swindle</i>		Pembakaran <i>Fire</i>		Pemalsuan Materai/ Surat <i>Falsifying Money/ Documents</i>		Lain-lain <i>Others</i>		Jumlah <i>Total</i>	
	L	P	L	P	L	P	L	P	L	P	L	P
	M	F	M	F	M	F	M	F	M	F	M	F
(1)	(2)	(3)	(4)	(5)	(6)	(7)	(8)	(9)	(10)	(11)	(12)	(13)
Januari	-	-	-	-	-	-	-	-	2	-	4	-
Februari	-	-	2	-	-	-	3	-	3	-	14	-
Maret	-	-	-	-	-	-	-	-	3	-	4	-
April	-	-	-	-	-	-	-	-	1	-	1	-
Mei	-	-	-	-	-	-	-	-	2	-	2	-
Juni	-	-	-	-	-	-	-	-	2	-	3	-
Juli	-	-	-	-	-	-	-	-	2	1	5	1
Agustus	-	-	-	-	-	-	-	-	-	-	2	-
September	-	-	-	-	-	-	-	-	3	-	3	2
Oktober	-	-	-	-	-	-	-	-	1	-	2	-
November	-	-	-	1	-	-	-	-	2	-	2	1
Desember	-	-	-	-	-	-	-	-	3	-	3	-
2018	-	-	2	1	-	-	3	-	24	-	45	4
2017	-	-	1	1	-	-	-	-	16	-	51	2
2016	-	-	-	-	-	-	1	-	31	2	76	5
2015	-	-	-	-	-	-	-	-	46	8	71	8

Sumber/*source* : Lembaga Pemasyarakatan Kelas IIB Tual

Tabel 4.4.12 Jumlah Narapidana yang Dibebaskan pada Lembaga Pemasyarakatan menurut Jenis di Kabupaten Maluku Tenggara, 2018
Amount of Convicts was freed in the Correction Institutes by Type in Maluku Tenggara Regency, 2018

Bulan Month	Kejahatan Criminal		Pelanggaran Transgression	
	Laki-Laki Male	Perempuan Female	Laki-Laki Male	Perempuan Female
(1)	(2)	(3)	(4)	(5)
Januari	4	-	1	-
Februari	2	-	-	-
Maret	5	1	1	-
April	5	-	2	-
Mei	2	-	1	-
Juni	1	-	4	-
Juli	2	-	3	-
Agustus	4	-	3	-
September	4	1	-	-
Oktober	3	-	1	-
November	1	1	-	-
Desember	2	-	1	-
2018	35	3	17	-
2017	36	3	26	-
2016	66	3	6	-
2015	73	7	25	4

Sumber/source : Lembaga Pemasyarakatan Kelas IIB Tual

Tabel 4.4.13 Jumlah Narapidana yang Dibebaskan pada Lembaga Kemasyarakatan menurut Bulan Dan Jenis Kejahatan/Pelanggaran di Kabupaten Maluku Tenggara, 2018
Amount of Convicts was Freed in the Correction Institute by Month and Type Criminal/Transgression in Maluku Tenggara Regency , 2018

Bulan Month	Ketertiban Order		Kesusilaan Immorality		Pembunuhan Murder		Penganiayaan Mistreatment		Pencurian Looting		Penadahan Bribes	
	L M	P F	L M	P F	L M	P F	L M	P F	L M	P F	L M	P F
(1)	(2)	(3)	(4)	(5)	(6)	(7)	(8)	(9)	(10)	(11)	(12)	(13)
Januari	-	-	-	-	-	-	1	-	2	-	-	-
Februari	-	-	-	-	-	-	-	-	1	-	-	-
Maret	-	-	-	-	-	-	-	-	-	-	-	-
April	-	-	-	-	-	-	4	-	-	-	-	-
Mei	-	-	-	-	-	-	1	-	-	-	-	-
Juni	-	-	-	-	-	-	2	-	-	-	-	-
Juli	-	-	1	-	-	-	-	-	1	-	-	-
Agustus	-	-	-	-	1	-	-	-	1	-	-	-
September	-	-	-	-	-	-	2	-	1	-	-	-
Oktober	-	-	-	-	-	-	-	-	-	-	-	-
November	-	-	-	-	-	-	1	1	-	-	-	-
Desember	-	-	-	-	-	-	2	1	-	-	-	-
2018	-	-	1	-	1	-	13	2	6	-	-	-
2017	-	-	-	-	5	-	20	2	6	-	1	-
2016	-	-	10	-	3	-	25	1	4	-	1	-
2015	6	-	11	-	4	-	34	1	-	-	-	-

Lanjutan/*Continued*

Bulan Month	Penculikan <i>Kidnapping</i>		Penipuan <i>Swindle</i>		Pembakaran <i>Fire</i>		Pemalsuan Materai/ Surat <i>Falsifying Money/ Documents</i>		Lain-lain <i>Others</i>		Jumlah <i>Total</i>	
	L	P	L	P	L	P	L	P	L	P	L	P
	M	F	M	F	M	F	M	F	M	F	M	F
(1)	(2)	(3)	(4)	(5)	(6)	(7)	(8)	(9)	(10)	(11)	(12)	(13)
Januari	-	-	-	-	-	-	-	-	2	-	5	-
Februari	-	-	-	-	-	-	-	-	1	-	2	-
Maret	-	-	1	-	-	-	2	-	3	-	6	-
April	-	-	-	-	-	-	-	-	3	-	7	-
Mei	-	-	-	-	-	-	-	-	2	-	3	-
Juni	-	-	-	-	-	-	-	-	3	-	5	-
Juli	-	-	-	-	-	-	-	-	3	-	5	-
Agustus	-	-	-	-	-	-	-	-	5	-	7	-
September	-	-	1	1	-	-	-	-	0	-	4	1
Oktober	-	-	-	-	-	-	-	-	4	-	4	-
November	-	-	-	-	-	-	-	-	0	-	1	1
Desember	-	-	-	-	-	-	-	-	1	-	3	1
2018	-	-	2	1	-	-	2	-	27	-	52	3
2017	-	-	-	-	-	-	-	-	25	1	57	3
2016	-	-	-	-	-	-	1	-	28	1	72	3
2015	-	-	-	-	2	-	-	-	41	8	97	10

Sumber/*source* : Lembaga Pemasyarakatan Kelas IIB Tual

Tabel 4.4.14 Banyaknya Perkara yang diproses oleh Kantor Kejaksaan Negeri Tual menurut Jenis Perkara dan Bulan, 2018
Number of Cases that Processed by District Prosecutor Office of Tual by Type and Month , 2018

Bulan Month	Pidana Umum <i>General Criminal</i>		Pidana Khusus <i>Specific Criminal</i>	
	Masuk <i>Received</i>	Selesai <i>Finish</i>	Masuk <i>Received</i>	Selesai <i>Finish</i>
(1)	(2)	(3)	(4)	(5)
Januari	13	2	-	-
Februari	20	8	-	-
Maret	14	4	-	-
April	13	2	-	-
Mei	15	4	-	-
Juni	13	3	-	-
Juli	10	5	-	-
Agustus	7	2	-	-
September	11	4	-	-
Oktober	14	3	-	-
November	15	1	-	-
Desember	13	1	-	-
2018	158	39	-	-
2017	167	77	-	-
2016	119	58	4	-
2015	105	68	-	-

Lanjutan/*Continued*

Jenis Perkara <i>Type Case</i>	Pidana Ringan <i>Fluent Criminal</i>		Pelanggaran Lalu Lintas <i>Traffic Transgration</i>	
	Masuk <i>Received</i>	Selesai <i>Finish</i>	Masuk <i>Received</i>	Selesai <i>Finish</i>
1	6	7	8	9
Januari	-	-	-	-
Februari	-	-	1	1
Maret	-	-	-	-
April	-	-	2	2
Mei	-	-	1	1
Juni	-	-	-	-
Juli	-	-	2	2
Agustus	-	-	1	1
September	-	-	1	1
Oktober	-	-	1	1
November	-	-	2	2
Desember	-	-	1	1
2018	-	-	12	12
2017	-	-	556	556
2016	-	-	1 524	920
2015	-	-	-	-

Sumber/*source* : Kejaksaan Negeri Tual

4.5 SOSIAL/SOCIAL

Tabel 4.5.1 Banyaknya Korban Bencana Alam di Kabupaten Maluku Tenggara, 2018
Table **Number of Losses of Natural Disaster in Maluku Tenggara Regency, 2018**

Jenis Bencana <i>Type of Disasters</i>	Kejadian <i>Occurence</i>	Korban / <i>Victim</i>			
		Manusia <i>Human</i>	Rumah <i>Houses</i>	Perahu <i>Boat</i>	Lain-Lain <i>Others</i>
(1)	(2)	(3)	(4)	(5)	(6)
Angin Puting Beliung	12	-	37	-	-
Banjir Bandang	2	-	-	-	-
Banjir Rob	6	-	-	-	-
Kekerinagn	9	-	-	-	-
Tanah Longsor	4	-	2	-	-
Gempa Bumi	38	-	-	-	-
Kebakaran	6	-	2	-	-
Kecelakaan Laut	8	4	3	3	-
Konflik Sosial	5	-	2	-	-
Gelombang Pasang	6	-	4	3	-
2018	96	4	50	6	-

Sumber/source : Badan Penanggulangan Bencana Daerah Kabupaten Maluku Tenggara

Tabel 4.5.2 Banyaknya Karang Taruna menurut Kecamatan di Kabupaten Maluku Tenggara, 2018
Table *Number of Youngster Group by Subdistrict in Maluku Tenggara Regency, 2018*

Kecamatan Subdistrict	Jumlah/Total		Klasifikasi/Classification			
	Karang Taruna Youngster Group	Anggota Members	Tumbuh Rapidly	Berkembang Developed	Maju Progressive	Percon tohan Sample
(1)	(2)	(3)	(4)	(5)	(6)	(7)
Kei Kecil	6	214	3	3	-	-
Kei Kecil Barat	3	150	2	1	-	-
Kei Kecil Timur	7	244	5	2	-	-
Hoat Sorbay	2	26	2	-	-	-
Manyeuw	3	74	3	-	-	-
Kei Kecil Timur Selatan	5	161	2	3	-	-
Kei Besar	3	215	2	1	-	-
Kei Besar Utara Timur	2	76	1	1	-	-
Kei Besar Selatan	2	76	1	1	-	-
Kei Besar Utara Barat	2	80	2	-	-	-
Kei Besar Selatan Barat	1	30	1	-	-	-
2018	36	1346	24	12	-	-
2017	31	1076	31	-	-	-
2016	39	1397	-	-	-	-
2015	21	735	11	-	-	-

Lanjutan/Continued

Kecamatan Subdistrict	Kegiatan/Activity			
	U K S	U E P	Olah Raga Sport	Seni Arts
(1)	(8)	(9)	(10)	(11)
Kei Kecil	311	30	1	-
Kei Kecil Barat	40	15	-	-
Kei Kecil Timur	42	-	1	-
Hoat Sorbay	-	-	-	-
Manyeuw	-	-	-	-
Kei Kecil Timur Selatan	34	-	1	-
Kei Besar	122	27	1	-
Kei Besar Utara Timur	-	5	-	-
Kei Besar Selatan	10	-	1	-
Kei Besar Utara Barat	50	6	-	-
Kei Besar Selatan Barat	-	-	-	-
2018	609	83	5	-
2017	-	-	-	-
2016	-	-	5	-
2015	-	-	-	-

Sumber/source : Dinas Sosial Daerah Kabupaten Maluku Tenggara

4.6 KEMISKINAN/*POVERTY*

Tabel 4.6.1 Garis Kemiskinan dan Penduduk Miskin di Kabupaten Maluku Tenggara, 2018
Table *Poverty Line and Number of Poor People in Maluku Tenggara Regency, 2018*


Tahun Year	Garis Kemiskinan Poverty Line (rupiah)	Penduduk Miskin Number of Poor People	
		Jumlah (000) Total (000)	Persentase Percentage
(1)	(2)	(3)	(4)
2015	331 518	24,94	25,23
2016	350 661	24,56	24,81
2017	373 386	23,69	23,87
2018	436 927	23,16	23,27

Sumber/Source: Survei Sosial Ekonomi Nasional/*National Socio Economic Survey*



PERTANIAN

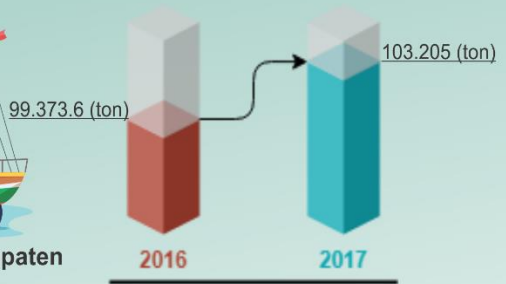
Agriculture



Jumlah Populasi Ternak Unggas




Produksi Perikanan di Kabupaten Maluku Tenggara



600 Ha

LUAS AREA UBI KAYU 2018
DI KABUPATEN MALUKU TENGGARA



PENJELASAN TEKNIS

1. **Lahan sawah** adalah lahan pertanian yang berpetak-petak dan dibatasi oleh pematang (galengan), saluran untuk menahan/ menyalurkan air, yang biasanya ditanami padi sawah tanpa memandang dari mana diperoleh atau status lahan tersebut. Lahan yang dimaksud termasuk lahan yang terdaftar di Pajak Bumi Bangunan, luran Pembangunan Daerah, lahan bengkok, lahan serobotan, lahan rawa yang ditanami padi dan lahan bekas tanaman tahunan yang telah dijadikan sawah, baik yang ditanami padi, palawija atau tanaman semusim lainnya.
2. **Tegal/Kebun** adalah lahan pertanian bukan sawah (lahan kering) yang ditanami tanaman semusim atau tahunan dan terpisah dengan halaman sekitar rumah serta penggunaannya tidak berpindah pindah.
3. **Ladang/Huma** adalah lahan pertanian bukan sawah (lahan kering) yang biasanya ditanami tanaman semusim dan penggunaannya hanya semusim atau dua musim, kemudian akan

TECHNICAL NOTES

1. **Rice Field** is agricultural land that separated by small dykes to resist water, where the main crop is usually wetland paddy without considering where it is got from or the status of the land. It includes the land that is registered at land income tax office, regional development contribution, 'bengkok' land, illegal ownership, swamps for rice cultivation, and annual crop land mark that has been used as rice field, which are both planted with paddy, secondary crops or the other seasonal crops.
2. **Dry field/farm** is an dryland (unirrigated land) which is planted with seasonal or annual crops and separately from the yard around the house without shifting
3. **Unirrigated agricultural field /Shifting cultivation land** is dryland (unirrigated land) that usually is cultivated for seasonal crops and utilized only for one or two seasons, then it will be left

ditinggalkan bila sudah tidak subur lagi (berpindah-pindah). Kemungkinan lahan ini beberapa tahun kemudian akan dikerjakan kembali jika sudah subur.

when it is not fertile (shifting). Maybe, this land will be used again in a few years if it has been fertile.

4. **Lahan yang sementara tidak diusahakan** adalah lahan yang biasanya diusahakan tetapi untuk sementara (lebih dari 1 (satu) tahun tetapi kurang dari atau sama dengan 2 (dua) tahun) tidak diusahakan, termasuk lahan sawah yang tidak diusahakan selama lebih dari 2 (dua) tahun.
4. **Temporarily unused land is land that** is regularly used but temporarily (more than a year but less or equal than two years) is unused, it includes wetland that is not cultivated more than two years.
5. **Data pokok tanaman pangan** yang dikumpulkan adalah luas panen dan produktivitas (hasil per hektar). Produksi tanaman pangan merupakan hasil perkalian antara luas panen dengan produktivitas. Pengumpulan data luas panen dilakukan setiap bulan dengan pendekatan area kecamatan di seluruh wilayah Indonesia. Pengumpulan data produktivitas dilakukan melalui pengukuran langsung pada plot ubinan berukuran 2½ m x 2½ m. Pengumpulan data produktivitas dilakukan setiap subround (empat bulanan) pada waktu panen petani.
5. **The main food crops data** collected consists of harvested area and productivity (yield per hectare). Food crops production is generated by harvested area multiplied by productivity. The harvested area data is collected every month using subdistrict area approach in all subdistrict in Indonesia. The productivity data collection is conducted by a direct measurement in 2½m x 2½m crop cutting plot. The productivity measurement is conducted in every subround (four monthly) at the time when farmers are harvesting their crops.

6. **Data produksi padi dan palawija** yang disajikan adalah dalam kualitas: gabah kering giling (padi), pipilan kering (jagung), biji kering (kedelai dan kacang tanah), dan umbi basah (ubi kayu dan ubi jalar).
6. ***Production of paddy and secondary crops*** data are presented in the form of: dried unhusked rice (paddy), dried shelled corn (corn), dry crops (soybeans and peanuts), and fresh tubers (cassava and sweet potatoes).
7. **Tanaman sayuran dan buah-buahan semusim**
Tanaman sayuran semusim adalah tanaman sumber vitamin, garam mineral dan lain-lain yang dikonsumsi dari bagian tanaman yang berupa daun, bunga, buah, dan umbinya, yang berumur kurang dari satu tahun.
Tanaman buah-buahan semusim adalah tanaman sumber vitamin, garam mineral, dan lain-lain yang dikonsumsi dari bagian tanaman yang berupa buah, berumur kurang dari satu tahun, tidak berbentuk pohon/rumpun tetapi menjalar dan berbatang lunak.
7. ***Seasonal vegetable and fruit plants***
Seasonal vegetable plants are plants which are the sources of vitamin, mineral salt, etc, consumed from the part of the plant in the form of leaf, flower, fruit, and root with the age of less than one year.
Seasonal fruit plants are plants which are the sources of vitamin, mineral salt, etc, consumed from the part of the plant in the form of fruits. These plants are creeps with the age of less than one year.
8. **Tanaman buah-buahan dan sayuran tahunan**
Tanaman buah-buahan tahunan adalah tanaman sumber vitamin, garam mineral, dan lain-lain yang dikonsumsi dari bagian tanaman yang berupa buah dan merupakan tanaman tahunan.
8. ***Annual fruit and vegetable plants***
Annual fruit plants are plants which are the sources of vitamin, contained mineral salt, etc, consumed from the part of plant in the form of fruit and more than one year of age.

AGRICULTURE

Tanaman sayuran tahunan adalah tanaman sumber vitamin, garam mineral, dan lain-lain yang dikonsumsi dari bagian tanaman yang berupa daun dan atau buah yang berumur lebih dari satu tahun.

Annual vegetable plants are plants which are the sources of vitamin, contained mineral salt, etc, consumed from the part of the plant in the form of vegetable and more than one year of age.

9. **Tanaman biofarmaka** adalah tanaman yang bermanfaat untuk obat-obatan, kosmetik, dan kesehatan yang dikonsumsi atau digunakan dari bagian-bagian tanaman seperti daun, batang, buah, umbi (rimpang) ataupun akar.

9. **Medicinal plants** are plants which are useful for medicine. It is consumed from part of the plant such as leaf, flower, fruit, tuber, and root.

10. **Tanaman hias** adalah tanaman yang mempunyai nilai keindahan baik bentuk, warna daun, tajuk maupun bunganya, sering digunakan untuk penghias pekarangan dan lain sebagainya.

10. **Ornamental plants** are plants which have a beauty value, either in shape, colour of leaf or crown of flower, and they are often used as a yard decorator.

11. **Luas panen tanaman hortikultura** adalah luas tanaman sayuran, buah-buahan, biofarmaka, dan tanaman hias yang diambil hasilnya/dipanen pada periode pelaporan.

11. **Harvested area of horticulture** is area which vegetable, fruit, medicinal and ornamental plant of crop harvested during the period of report.

12. **Luas panen untuk tanaman sayuran** adalah luas tanaman yang dipanen sekaligus/habis/dibongkar dan luas tanaman yang dipanen berkali-kali (lebih dari satu kali)/belum habis.

12. **Harvested area of vegetables** is area of entirely plant harvested/demolished and plant harvested several times/undemolished.

Tanaman yang dipanen sekaligus/habis/dibongkar adalah tanaman yang sehabis panen langsung dibongkar/dicabut, terdiri dari bawang merah, bawang putih, bawang daun, kentang, kol/kubis, kembang kol, petsai/sawi, wortel, lobak, dan kacang merah.

Tanaman yang dipanen berkali-kali (lebih dari satu kali)/belum habis adalah tanaman yang pemanenannya lebih dari satu kali dan biasanya dibongkar apabila panen terakhir sudah tidak memadai lagi, terdiri dari: kacang panjang, cabai besar, cabai rawit, jamur, tomat, terung, buncis, ketimun, labu siam, kangkung, bayam, melon, semangka, dan blewah.

13. **Produksi hortikultura** adalah hasil menurut bentuk produk dari setiap tanaman sayuran, buah-buahan, biofarmaka dan tanaman hias yang diambil berdasarkan luas yang dipanen/tanaman yang menghasilkan pada bulan/triwulan laporan.

14. **Kawasan hutan** adalah wilayah tertentu yang berupa hutan, yang ditunjuk dan atau ditetapkan oleh pemerintah untuk dipertahankan keberadaannya sebagai hutan

Entirely plants harvested/demolished are plants usually harvested once and demolished to be substituted by other plants, consisting of: shallots, garlic, leeks, potato, cabbage, cauli flower, mustard green, carrots, chinese radish, and red kidney beans.

Plants harvested several times/undemolished are plants usually harvested more than once and demolished in the case that the last harvest was economically not profitable. They consist of : yard long beans, red chili, cayenne pepper, mushroom, tomatoes, egg plant, squash beans, cucumber, pumpkin/chajota, swamp cabbage, spinach, melon, watermelon, and canteloupe .

13. **Horticulture production** is the standard production quantity form of vegetable, fruit, medicinal and ornamental plant based on harvested area/the number of production plants reported monthly/quarterly.

14. **Forest Area** is a specific territory of forest ecosystem determined and or decided by the government as a permanent forest. Such decision is important to maintain the size of

tetap. Hal ini untuk menjamin kepastian hukum mengenai status kawasan hutan, letak batas dan luas suatu wilayah tertentu yang sudah ditunjuk menjadi kawasan hutan tetap.

forest area and to ensure its legitimation and boundary demarcation of permanent forest.

15. **Rumah Tangga Perikanan Tangkap** adalah rumah tangga yang melakukan kegiatan penangkapan ikan/binatang air lainnya/tanaman air dengan tujuan sebagian/seluruh hasilnya untuk dijual.

15. ***A capture fishery household*** is a household conducting activities in catching fishes/other aquatic animals/aquatic plants, for which the products are wholly or partly to be sold.

16. **Rumah Tangga Perikanan Budidaya** adalah rumah tangga yang melakukan kegiatan budidaya ikan/binatang air lainnya/tanaman air dengan tujuan sebagian/seluruh hasilnya untuk dijual.

16. ***An aquaculture household*** is a household conducting activities in culturing fishes/other aquatic animals/aquatic plants, for which the products are wholly or partly to be sold.

ULASAN**DESCRIPTION****Tanaman Pangan**

Tanaman palawija merupakan tanaman utama di Kabupaten Maluku Tenggara. Hal ini disebabkan karena tanaman palawija merupakan sumber karbohidrat utama sebagai makanan pokok di Kabupaten Maluku Tenggara. Produksi ketela pohon atau ubi kayu pada tahun 2018 sebesar 4.800 ton dengan produksi paling besar berasal dari Kecamatan Kei Kecil Timur sebanyak 828 ton, sedangkan Kecamatan Kei Besar Utara Timur produksinya paling sedikit, hanya sebesar 132 ton. Untuk lebih jelas mengenai luas areal, luas panen, dan produksi tanaman palawija dapat dilihat pada tabel 5.1.1 dan 5.1.9.

Tanaman Perkebunan

Data luas panen dan produksi tanaman perkebunan di Kabupaten Maluku Tenggara keadaan tahun 2018 yang meliputi kelapa dan pala dapat dilihat pada Tabel 5.3.1 dan Tabel 5.3.2.

Untuk produksi kelapa pada tahun 2018, Kecamatan Kei Kecil Timur Selatan memiliki produksi paling besar yaitu sebesar 1.397 ton. Sedangkan kecamatan lainnya yang pada tahun 2018 telah memiliki hasil produksi kelapa yang dapat dilihat pada tabel 5.3.2.

Food Crops Agriculture

Crops is main plants in Maluku Tenggara Regency. This caused by crops is main carbohydrate source as primary food in Maluku Tenggara Regency. Cassava production which is in 2018 is about 4.800 ton which the most is produced in Subdistrict Kei Kecil Timur for about 828 tons, where as Subdistrict Kei Besar Utara Timur's production is the fewest, only as high as 132 tons. To be more detail about wide areal, wide crop, and plants production palawija can be seen at tables 5.1.1 and 5.1.9.

Plantation

The data of land area harvested and production of plantation in Maluku Tenggara Regency in the year 2018 which involved coconut and nutmeg a served on the Table 5.3.1 and Table 5.3.2.

For production of coconut in 2018, Kei Kecil Timur Selatan Subdistrict has the biggest production that is, as high as 1.397 tons. Where as other district in 2018, coconut production can be seen the table 5.3.2

Peternakan

Data populasi ternak dan unggas serta produksinya di Kabupaten Maluku Tenggara keadaan tahun 2018 dapat dilihat dengan jelas pada Tabel 5.4.1 sampai dengan Tabel 5.4.6.

Populasi sapi terus meningkat mencapai 2.048 ekor pada tahun 2018, jumlahnya meningkat sebanyak 298 ekor dibandingkan tahun 2017. Populasi sapi terkonsentrasi di Kecamatan Kei Kecil. Sama halnya dengan ternak sapi, jumlah populasi babi di Kabupaten Maluku Tenggara juga meningkat mencapai 4.575 ekor.

Perikanan

Pada Tabel 5.5.1 sampai dengan Tabel 5.5.13 dapat dilihat perkembangan subsektor perikanan di Kabupaten Maluku Tenggara keadaan tahun 2018.

Livestock

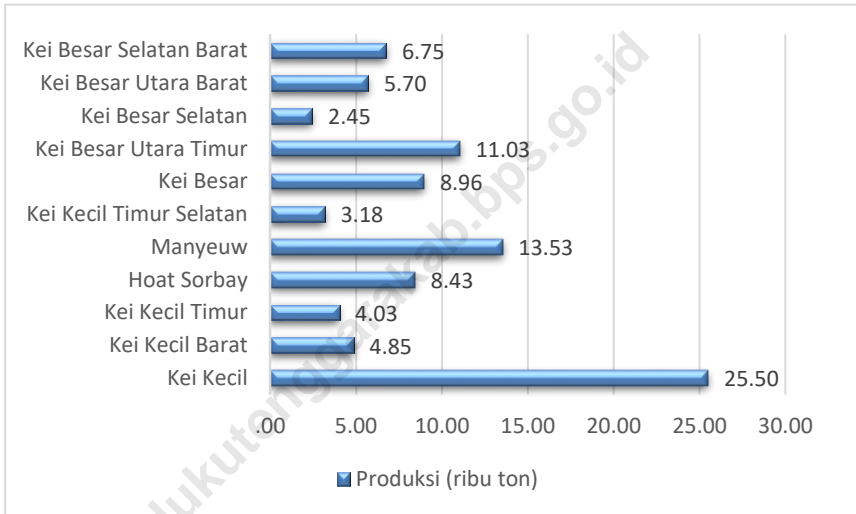
The population of livestock and poultry and it's production in Maluku Tenggara Regency situation in 2015 can be seen clearly at Table 5.4.1 up to Table 5.4.6.

Cows population keeps increased, reaching the level of 2.048 heads in 2018, the population increased 298 compared to 2017. Cows population is concentrate in Kei Kecil Subdistrict. The same with cows population, amount of pig in Maluku Tenggara Regency is also pertained population, reach 4.575 heads.

Fisheries

On the Table 5.5.1 up to Table 5.5.13 can be seen the development of subsector Fisheries in Maluku Tenggara Regency in 2018.

Gambar 5 Perkembangan Hasil Penangkapan menurut Kecamatan di Kabupaten Maluku Tenggara, 2018
Picture Trend of Grasp Product by Subdistrict in Maluku Tenggara Regency, 2018



Sumber/source : Dinas Perikanan Kabupaten Maluku Tenggara

5.1 TANAMAN PANGAN/FOOD CROPS

Tabel 5.1.1 Luas Areal, Luas Panen dan Produksi Padi Ladang menurut Kecamatan di Kabupaten Maluku Tenggara, 2018
Land Area, Area Harvested and Production of Dry Land Paddy by Subdistrict in Maluku Tenggara Regency, 2018

Kecamatan Subdistrict	Luas Areal [Ha] Land Area	Luas Panen [Ha] Area Harvested	Produksi [Ton] Production
(1)	(2)	(3)	(4)
Kei Kecil	-	-	-
Kei Kecil Barat	10	7	21
Kei Kecil Timur	-	-	-
Hoat Sorbay	15	8	24
Manyeuw	16	16	48
Kei Kecil Timur Selatan	1	1	3
Kei Besar	4	4	12
Kei Besar Utara Timur	4	4	12
Kei Besar Selatan	-	-	-
Kei Besar Utara Barat	10	12	36
Kei Besar Selatan Barat	-	-	-
2018	60	52	156

Sumber/source: Dinas Pertanian Kabupaten Maluku Tenggara

Tabel 5.1.2 Luas Areal, Luas Panen dan Produksi Jagung menurut Kecamatan di Kabupaten Maluku Tenggara, 2018
Table Land Area, Area Harvested and Production of Corn by Subdistrict in Maluku Tenggara Regency, 2018

Kecamatan Subdistrict	Luas Areal [Ha] Land Area	Luas Panen [Ha] Area Harvested	Produksi [Ton] Production
(1)	(2)	(3)	(4)
Kei Kecil	166	2	6
Kei Kecil Barat	130	15	45
Kei Kecil Timur	361	-	-
Hoat Sorbay	86	7	21
Manyeuw	77	-	-
Kei Kecil Timur Selatan	71	-	-
Kei Besar	136	-	-
Kei Besar Utara Timur	125	27	81
Kei Besar Selatan	75	5	5
Kei Besar Utara Barat	136	31	93
Kei Besar Selatan Barat	191	6	18
2018	1 554	93	269

Sumber/source: Dinas Pertanian Kabupaten Maluku Tenggara

Tabel 5.1.3 Luas Areal, Luas Panen dan Produksi Ubi Kayu menurut Kecamatan di Kabupaten Maluku Tenggara, 2018
Table Land Area, Area Harvested and Production of Cassava by Subdistrict in Maluku Tenggara Regency, 2018

Kecamatan <i>Subdistrict</i>	Luas Areal [Ha] <i>Land Area</i>	Luas Panen [Ha] <i>Area Harvested</i>	Produksi [Ton] <i>Production</i>
(1)	(2)	(3)	(4)
Kei Kecil	82	50	600
Kei Kecil Barat	50	21	252
Kei Kecil Timur	86	69	828
Hoat Sorbay	55	49	588
Manyeuw	26	22	264
Kei Kecil Timur Selatan	30	23	276
Kei Besar	49	22	264
Kei Besar Utara Timur	56	11	132
Kei Besar Selatan	75	67	804
Kei Besar Utara Barat	62	53	636
Kei Besar Selatan Barat	29	13	156
2018	600	400	4 800

Sumber/source: Dinas Pertanian Kabupaten Maluku Tenggara

Tabel 5.1.4 Luas Areal, Luas Panen dan Ubi Jalar menurut Kecamatan di Kabupaten Maluku Tenggara, 2018
Land Area, Area Harvested and Production of Sweet Potatoes by Subdistrict in Maluku Tenggara Regency, 2018

Kecamatan Subdistrict	Luas Areal [Ha] Land Area	Luas Panen [Ha] Area Harvested	Produksi [Ton] Production
(1)	(2)	(3)	(4)
Kei Kecil	21	13	104
Kei Kecil Barat	-	-	-
Kei Kecil Timur	2	2	16
Hoat Sorbay	9	7	56
Manyeuw	2	2	16
Kei Kecil Timur Selatan	8	7	56
Kei Besar	18	17	136
Kei Besar Utara Timur	4	3	24
Kei Besar Selatan	25	22	176
Kei Besar Utara Barat	22	9	72
Kei Besar Selatan Barat	4	3	24
2018	115	85	680

Sumber/source : Dinas Pertanian Kabupaten Maluku Tenggara

Tabel 5.1.5 Luas Areal, Luas Panen dan Produksi Kacang Tanah menurut Kecamatan di Kabupaten Maluku Tenggara, 2018
Table Land Area, Area Harvested and Production of Peanuts by Subdistrict in Maluku Tenggara Regency, 2018

Kecamatan Subdistrict	Luas Areal [Ha] Land Area	Luas Panen [Ha] Area Harvested	Produksi [Ton] Production
(1)	(2)	(3)	(4)
Kei Kecil	6	4	8
Kei Kecil Barat	8	6	12
Kei Kecil Timur	11	9	18
Hoat Sorbay	6	3	6
Manyeuw	4	2	4
Kei Kecil Timur Selatan	15	11	22
Kei Besar	3	2	4
Kei Besar Utara Timur	2	1	2
Kei Besar Selatan	16	14	28
Kei Besar Utara Barat	2	1	2
Kei Besar Selatan Barat	4	2	4
2018	77	55	110

Sumber/source : Dinas Pertanian Kabupaten Maluku Tenggara

Tabel 5.1.6 Luas Areal, Luas Panen dan Produksi Kacang Hijau menurut Kecamatan di Kabupaten Maluku Tenggara, 2018
Table Land Area, Area Harvested and Production of Mung Beans by Subdistrict in Maluku Tenggara Regency, 2018

Kecamatan <i>Subdistrict</i>	Luas Areal [Ha] <i>Land Area</i>	Luas Panen [Ha] <i>Area Harvested</i>	Produksi [Ton] <i>Production</i>
(1)	(2)	(3)	(4)
Kei Kecil	9	7	14
Kei Kecil Barat	10	8	16
Kei Kecil Timur	9	8	16
Hoat Sorbay	15	10	20
Manyeuw	8	6	12
Kei Kecil Timur Selatan	8	7	14
Kei Besar	10	8	16
Kei Besar Utara Timur	8	7	14
Kei Besar Selatan	8	6	12
Kei Besar Utara Barat	10	8	16
Kei Besar Selatan Barat	5	5	10
2018	100	80	160
2017	97	72	144
2016	109	88	176
2015	90	76	152

Sumber/source : Dinas Pertanian Kabupaten Maluku Tenggara

Tabel 5.1.7 Luas Areal, Luas Panen dan Produksi Kacang-kacangan Lainnya menurut Kecamatan di Kabupaten Maluku Tenggara, 2018
Land Area, Area Harvested and Production of Other Nuts by Subdistrict in Maluku Tenggara Regency, 2018

Kecamatan Subdistrict	Luas Areal [Ha] Land Area	Luas Panen [Ha] Area Harvested	Produksi [Ton] Production
(1)	(2)	(3)	(4)
Kei Kecil	9	7	14
Kei Kecil Barat	11	9	18
Kei Kecil Timur	12	11	21
Hoat Sorbay	10	9	18
Manyeuw	12	10	20
Kei Kecil Timur Selatan	11	9	18
Kei Besar	8	7	14
Kei Besar Utara Timur	8	7	14
Kei Besar Selatan	7	6	12
Kei Besar Utara Barat	5	4	8
Kei Besar Selatan Barat	24	20	40
2018	117	99	197
2017	87	74	148
2016	118	91	182
2015	101	87	174

Sumber/source : Dinas Pertanian Kabupaten Maluku Tenggara

Tabel 5.1.8 Luas Areal, Luas Panen dan Produksi Umbi-umbian Lainnya menurut Kecamatan di Kabupaten Maluku Tenggara, 2018
Table Land Area, Area Harvested and Production of Tubers by Subdistrict in Maluku Tenggara Regency, 2018

Kecamatan <i>Subdistrict</i>	Luas Areal [Ha] <i>Land Area</i>	Luas Panen [Ha] <i>Area Harvested</i>	Produksi [Ton] <i>Production</i>
(1)	(2)	(3)	(4)
Kei Kecil	26	24	120
Kei Kecil Barat	30	27	135
Kei Kecil Timur	17	15	75
Hoat Sorbay	37	32	160
Manyeuw	17	16	80
Kei Kecil Timur Selatan	22	21	105
Kei Besar	25	24	120
Kei Besar Utara Timur	26	24	120
Kei Besar Selatan	20	19	95
Kei Besar Utara Barat	18	17	85
Kei Besar Selatan Barat	22	18	90
2017	260	237	1185
2018	255	221	1 326
2016	307	277	1 385
2015	284	264	1 320

Sumber/source : Dinas Pertanian Kabupaten Maluku Tenggara

Tabel 5.1.9 Luas Areal, Luas Panen dan Produksi Kacang Kedelai menurut Kecamatan di Kabupaten Maluku Tenggara, 2018
Table Land Area, Area Harvested and Production of Soybean by Subdistrict in Maluku Tenggara Regency, 2018

Kecamatan Subdistrict	Luas Areal [Ha] Land Area	Luas Panen [Ha] Area Harvested	Produksi [Ton] Production
(1)	(2)	(3)	(4)
Kei Kecil	-	-	-
Kei Kecil Barat	-	-	-
Kei Kecil Timur	-	-	-
Hoat Sorbay	-	-	-
Manyeuw	-	-	-
Kei Kecil Timur Selatan	-	-	-
Kei Besar	-	-	-
Kei Besar Utara Timur	-	-	-
Kei Besar Selatan	-	-	-
Kei Besar Utara Barat	-	-	-
Kei Besar Selatan Barat	-	-	-
2018	-	-	-
2017	-	-	-
2016	100	66,5	133

Sumber/source : Dinas Pertanian Kabupaten Maluku Tenggara

5.2 HORTIKULTURA/*HORTICULTURE*

Tabel 5.2.1 Luas Areal, Luas Panen dan Produksi Sayuran Dataran Rendah dan Tinggi menurut Komoditi di Kabupaten Maluku Tenggara, 2018
Land Area, Area Harvested and Production of Vegetables in Low and High Land by Commodity in Maluku Tenggara Regency, 2018

Komoditi <i>Commodity</i>	Luas Areal [Ha] <i>Land Area</i>			Luas Panen [Ha] <i>Area Harvested</i>		
	2016	2017	2018	2016	2017	2018
(1)	(2)	(3)	(4)	(5)	(6)	(7)
Bawang Merah/ <i>Shallot</i>	30	30	52	15	11	50
Cabe Rawit/ <i>Cayenne Pepper</i>	75	71	69	52	49	50
Cabe Keriting/ <i>Red Chili</i>	25	18	8	17	14	4
Ketimun/ <i>Cucumber</i>	32	30	31	28	25	28
Terong/ <i>Egg Plant</i>	33	35	37	24	28	34
Kacang-kacangan/ <i>Nuts</i>	62	65	70	48	53	65
Sawi Petsai/ <i>Mustard Green</i>	41	43	40	39	40	35
Tomat/ <i>Tomatoes</i>	45	46	45	43	44	40
Buncis/ <i>Green Beans</i>	44	45	50	41	40	43
Kangkung/ <i>Kale</i>	30	31	30	28	29	27
Bayam/ <i>Spinach</i>	28	28	29	24	25	27

AGRICULTURE

Lanjutan/*Continued*

Komoditi <i>Commodity</i>	Produksi/ <i>Production</i> [Ton]		
	2016	2017	2018
(1)	(8)	(9)	(10)
Bawang Merah/ <i>Shallot</i>	45	38	400
Cabe Rawit/ <i>Cayenne Pepper</i>	104	98	150
Cabe Keriting/ <i>Red Chili</i>	34	28	12
Ketimun/ <i>Cucumber</i>	280	250	280
Terong/ <i>Egg Plant</i>	168	196	408
Kacang-kacangan/ <i>Nuts</i>	336	371	186
Sawi Petsai/ <i>Mustard Green</i>	78	80	70
Tomat/ <i>Tomatoes</i>	129	132	400
Buncis/ <i>Green Beans</i>	82	80	301
Kangkung/ <i>Kale</i>	56	58	54
Bayam/ <i>Spinach</i>	24	25	54

Sumber/*source* : Dinas Pertanian Kabupaten Maluku Tenggara

Tabel 5.2.2 Luas Areal, Luas Panen dan Produksi Buah-buahan Dataran Rendah dan Tinggi menurut Komoditi di Kabupaten Maluku Tenggara, 2018
Land Area, Area Harvested and Production of Fruits in Low and High Land by Commodity in Maluku Tenggara Regency, 2018

Komoditi Commodity	Luas Areal [Ha] Land Area			Luas Panen [Ha] Area Harvested		
	2016	2017	2018	2016	2017	2018
(1)	(2)	(3)	(4)	(5)	(6)	(7)
Jeruk/Orange	65	-	-	5	7	5
Mangga/Mango	695	730	10	2	5	6
Pepaya/Papaya	21	-	30	16	17	20
Pisang/Banana	105	-	60	95	96	130
Jambu/Water Apple	27	-	-	15	15	10
Nangka (Cempedak)/Jack Fruit	170	-	-	162	160	163
Nanas/Pineapples	5	-	-	2	2	1
Sukun/Bread Fruit	153	-	-	136	135	129

AGRICULTURE

Lanjutan/*Continued*

Komoditi Commodity	Produksi/Production [Ton]		
	2016	2017	2018
(1)	(8)	(9)	(10)
Jeruk/ <i>Orange</i>	35	46	30
Mangga/ <i>Manggo</i>	26	65	78
Pepaya/ <i>Papaya</i>	720	765	900
Pisang/ <i>Banana</i>	950	960	1 300
Jambu/ <i>Water Apple</i>	45	45	30
Nangka (Cempedak)/ <i>Jack Fruit</i>	729	720	734
Nanas/ <i>Pineapples</i>	100	100	50
Sukun/ <i>Bread Fruit</i>	408	405	238

Sumber/*source*: Dinas Pertanian Kabupaten Maluku Tenggara

5.3 PERKEBUNAN/*PLANTATION*

Tabel 5.3.1 Luas Areal dan Produksi Pala menurut Kecamatan di Kabupaten Maluku Tenggara, 2018
Land Area and Production of Nutmeg by Subdistrict in Maluku Tenggara Regency, 2018

Kecamatan <i>Subdistrict</i>	Luas Areal Tanaman/ <i>Land Area of Plants</i> [Ha]				Produksi <i>Production</i> [Ton]
	Muda <i>Young</i>	Menghasil- kan <i>Productive</i>	Tua/Rusak <i>Old/Damage</i>	Jumlah <i>Total</i>	
(1)	(2)	(3)	(4)	(5)	(6)
Kei Kecil	4,00	1,00	0,50	5,50	0,10
Kei Kecil Barat	-	-	-	-	-
Kei Kecil Timur	3,00	5,00	-	8,00	2,00
Hoat Sorbay	3,60	7,40	-	11,00	1,63
Manyeuw	-	-	-	-	-
Kei Kecil Timur Selatan	-	-	-	-	-
Kei Besar	711,28	625,72	102,00	1 439,00	152,59
Kei Besar Utara Timur	19,00	64,00	6,00	89,00	12,00
Kei Besar Selatan	264,90	874,70	26,00	1 165,60	282,90
Kei Besar Utara Barat	-	-	-	-	-
Kei Besar Selatan Barat	2,00	37,00	-	39,00	10,00
2018	1 100,00	1 562	130,00	2 751,60	462,22
2017	756,78	1 570,72	121,30	2 448,80	408,60
2016	971,50	1 276,00	164,00	2 412	3
2015	875,00	1 276,00	277,00	2 338	23

Sumber/*source*: Dinas Pertanian Kabupaten Maluku Tenggara

Tabel 5.3.2 Luas Areal dan Produksi Kelapa menurut Kecamatan di Kabupaten Maluku Tenggara, 2018
Table Land Area and Production of Coconut by Subdistrict in Maluku Tenggara Regency, 2018

Kecamatan Subdistrict	Luas Areal Tanaman/Land Area of Plants [Ha]				Produksi Production [Ton]
	Muda Young	Menghasil- kan Productive	Tua/Rusak Old/ Damage	Jumlah Total	
(1)	(2)	(3)	(4)	(5)	(6)
Kei Kecil	125,00	12 334,00	15,00	12 474,00	41,00
Kei Kecil Barat	617,00	1 182,00	34,00	1 833,00	1 218,00
Kei Kecil Timur	66,00	671,00	9,00	746,00	1 325,00
Hoat Sorbay	46,65	93,35	12,00	152,00	1 026,25
Manyeuw	49,00	61,00	11,00	121,00	1 213,00
Kei Kecil Timur Selatan	580,00	3 286,00	12,00	3 878,00	1 397,00
Kei Besar	216,00	2 167,00	39,56	2 422,56	1 124,36
Kei Besar Utara Timur	1 594,00	3 492,00	89,00	5 175,00	947,00
Kei Besar Selatan	303,80	5 981,84	10,00	6 295,64	907,48
Kei Besar Utara Barat	18,30	37,68	4,02	60,00	976,65
Kei Besar Selatan Barat	99,00	65,00	20,00	184,00	1 091,00
2018	3 714,75	29 370,87	255,58	33 341,20	11 266,74
2017	3 172,00	28 415,00	214,00	31 801,00	18 311,00
2016	3 091,00	17 151,00	3 288,00	16 304,00	16 300,00
2015	1 959,00	11 352,00	2 449,00	15 640,00	15 600,00

Sumber/source: Dinas Pertanian Kabupaten Maluku Tenggara

5.4 PETERNAKAN/LIVESTOCK

Tabel 5.4.1 Perkembangan Ternak Sapi menurut Kecamatan di Kabupaten Maluku Tenggara, 2018
Development of Cow Livestock by Subdistrict in Maluku Tenggara Regency, 2018

Kecamatan Subdistrict	Populasi Population [Ekor/Head]	Pemasukan Import [Ekor/Head]	Pengeluaran Export [Ekor/Head]	Pemotongan Slaughtered [Ekor/Head]		Produksi Production [Ton]
				Tercatat Noted	Tidak Tercatat Not Noted	
(1)	(2)	(3)	(4)	(5)	(6)	(7)
Kei Kecil	687	70	14	-	60	4,2
Kei Kecil Barat	68	-	2	-	-	-
Kei Kecil Timur	372	10	20	-	10	0,7
Hoat Sorbay	122	10	6	-	10	0,7
Manyeuw	226	6	12	-	6	0,4
Kei Kecil Timur Selatan	274	20	15	-	16	1,1
Kei Besar	230	13	4	-	7	0,5
Kei Besar Utara Timur	9	-	-	-	3	0,2
Kei Besar Selatan	30	-	-	-	-	-
Kei Besar Utara Barat	7	-	-	-	2	0,1
Kei Besar Selatan Barat	23	-	-	-	3	0,2
2018	2 048	129	73	-	117	8,1
2017	1 750	152	...	-	70	3,20
2016	1 464	97	...	-	36	...
2015	1 254	84	...	-	55	3,85

Sumber/source : Dinas Pertanian Kabupaten Maluku Tenggara

Tabel 5.4.2 Perkembangan Ternak Kambing menurut Kecamatan di Kabupaten Maluku Tenggara, 2018
Development of Goat Livestock by Subdistrict in Maluku Tenggara Regency, 2018

Kecamatan Subdistrict	Populasi Population [Ekor/Head]	Pemasukan Import [Ekor/Head]	Pengeluaran Export [Ekor/Head]	Pemotongan Slaughtered [Ekor/Head]		Produksi Production [Ton]
				Tercatat Noted	Tidak Tercatat Not Noted	
(1)	(2)	(3)	(4)	(5)	(6)	(7)
Kei Kecil	320	120	8	-	30	0,66
Kei Kecil Barat	120	-	5	-	6	0,13
Kei Kecil Timur	280	-	8	-	10	0,22
Hoat Sorbay	327	-	8	-	14	0,31
Manyeuw	126	3	6	-	12	0,26
Kei Kecil Timur Selatan	374	-	8	-	18	0,40
Kei Besar	182	-	5	-	16	0,35
Kei Besar Utara Timur	120	-	2	-	6	0,13
Kei Besar Selatan	135	-	4	-	12	0,26
Kei Besar Utara Barat	178	-	3	-	6	0,13
Kei Besar Selatan Barat	273	12	8	-	18	0,40
2018	2 435	135	65	-	148	3,25
2017	1 936	-	111	-
2016	1 862	-	82	...
2015	1 631	-	78	1,17

Sumber/source : Dinas Pertanian Kabupaten Maluku Tenggara

Tabel 5.4.3 Perkembangan Ternak Babi menurut Kecamatan di Kabupaten Maluku Tenggara, 2018
Development of Pig Livestock by Subdistrict in Maluku Tenggara Regency, 2018

Kecamatan Subdistrict	Populasi Population [Ekor/Head]	Pemasukan Import [Ekor/Head]	Pengeluaran Export [Ekor/Head]	Pemotongan Slaughtered [Ekor/Head]		Produksi Production [Ton]
				Tercatat Noted	Tidak Tercatat Not Noted	
(1)	(2)	(3)	(4)	(5)	(6)	(7)
Kei Kecil	1 102	132	33	-	102	2,55
Kei Kecil Barat	257	31	8	-	20	0,50
Kei Kecil Timur	145	17	4	-	12	0,30
Hoat Sorbay	839	101	25	-	20	0,50
Manyeuw	116	14	3	-	80	2,00
Kei Kecil Timur Selatan	605	73	18	-	20	0,50
Kei Besar	174	21	5	-	6	0,15
Kei Besar Utara Timur	78	9	2	-	6	0,15
Kei Besar Selatan	142	17	4	-	6	0,15
Kei Besar Utara Barat	378	45	11	-	12	0,30
Kei Besar Selatan Barat	739	89	22	-	20	0,50
2018	4 575	549	135	-	304	7,60
2017	4 010	299	...	-	170	3,40
2016	3 466	505	...	-	183	...
2015	3 156	30	...	-	930	23,25

Sumber/source : Dinas Pertanian Kabupaten Maluku Tenggara

Tabel 5.4.4 Perkembangan Unggas Ayam Buras menurut Kecamatan di Kabupaten Maluku Tenggara, 2018
Development of Chicken Poultry by Subdistrict in Maluku Tenggara Regency, 2018

Kecamatan Subdistrict	Populasi Population [Ekor/Head]	Pemasukan Import [Ekor/Head]	Pengeluaran Export [Ekor/Head]	Pemotongan Slaughtered [Ekor/Head]		Produksi Daging Meat Production [Ton]
				Tercatat Noted	Tidak Tercatat Not Noted	
(1)	(2)	(3)	(4)	(5)	(6)	(7)
Kei Kecil	2 740	55	137	-	411	0,49
Kei Kecil Barat	3 100	62	155	-	465	0,56
Kei Kecil Timur	1 350	27	68	-	203	0,24
Hoat Sorbay	1 832	37	92	-	275	0,33
Manyeuw	1 524	30	76	-	229	0,27
Kei Kecil Timur Selatan	1 430	29	72	-	215	0,26
Kei Besar	1 458	29	73	-	219	0,26
Kei Besar Utara Timur	530	11	27	-	80	0,10
Kei Besar Selatan	1 020	20	51	-	153	0,18
Kei Besar Utara Barat	720	14	36	-	108	0,13
Kei Besar Selatan Barat	835	17	42	-	125	0,15
2018	16 539	331	829	-	2483	2,97
2017	13 539	-	-	-
2016	14 080	-	-	-
2015	12 800	-	-	-

Sumber/source : Dinas Pertanian Kabupaten Maluku Tenggara

Tabel 5.4.5 Produksi Telur Ayam menurut Kecamatan di Kabupaten Maluku Tenggara, 2018
Table *Production of Chicken Eggs by Subdistrict in Maluku Tenggara Regency, 2018*

Kecamatan Subdistrict	Jumlah Total [Butir]	Berat Weight [Kg]
(1)	(2)	(3)
Kei Kecil	959	69
Kei Kecil Barat	1085	78
Kei Kecil Timur	473	34
Hoat Sorbay	641	46
Manyeuw	533	38
Kei Kecil Timur Selatan	501	36
Kei Besar	510	36
Kei Besar Utara Timur	186	13
Kei Besar Selatan	357	26
Kei Besar Utara Barat	252	18
Kei Besar Selatan Barat	292	21
2018	5 789	415
2017	6 981	...
2016	5 943	...
2015	2 636	...

Sumber/source : Dinas Pertanian Kabupaten Maluku Tenggara

5.5 PERIKANAN/FISHERY

Tabel 5.5.1 Jumlah Rumah Tangga Perikanan Tangkap menurut Kecamatan dan Subsektor di Kabupaten Maluku Tenggara, 2018
Number of Fish Capture Households by Subdistrict and Subsector in Maluku Tenggara Regency, 2018

Kecamatan Subdistrict	Perikanan Laut Marine Fisheries		Perairan Umum Inland Water		Jumlah Total	
	2017	2018	2017	2018	2017	2018
(1)	(2)	(3)	(4)	(5)	(6)	(7)
Kei Kecil	710	701	-	-	710	701
Kei Kecil Barat	540	539	-	-	540	539
Kei Kecil Timur	410	409	-	-	410	409
Hoat Sorbay	600	592	-	-	600	592
Manyeuw	260	261	-	-	260	261
Kei Kecil Timur Selatan	712	703	-	-	712	703
Kei Besar	518	521	-	-	518	521
Kei Besar Utara Timur	580	575	-	-	580	575
Kei Besar Selatan	315	311	-	-	315	311
Kei Besar Utara Barat	475	450	-	-	475	450
Kei Besar Selatan Barat	276	256	-	-	276	256
Maluku Tenggara	5 396	5 318	-	-	5 396	5 318

Sumber/source : Dinas Perikanan Kabupaten Maluku Tenggara

Tabel 5.5.2 Produksi Perikanan menurut Kecamatan dan Subsektor (ton) di Kabupaten Maluku Tenggara, 2018
Table *Production of Fish by Subdistrict and Subsector (ton) in Maluku Tenggara Regency, 2018*

Kecamatan Subdistrict	Perikanan Laut Marine Fisheries		Perairan Umum Inland Water		Jumlah Total	
	2017	2018	2017	2018	2017	2018
(1)	(2)	(3)	(4)	(5)	(6)	(7)
Kei Kecil	26 679,3	27 127,7	-	-	26 679,3	27 127,7
Kei Kecil Barat	4 733,9	11 181,4	-	-	4 733,9	11 181,4
Kei Kecil Timur	3 555,9	4 494,2	-	-	3 555,9	4 494,2
Hoat Sorbay	8 657,1	14 149,4	-	-	8 657,1	14 149,4
Manyeuw	13 358,7	14 632,2	-	-	13 358,7	14 632,2
Kei Kecil Timur Selatan	8 580,7	3 181,3	-	-	8 580,7	3 181,3
Kei Besar	8 850,7	895,8	-	-	8 850,7	895,8
Kei Besar Utara Timur	11 543,8	11 034,5	-	-	11 543,8	11 034,5
Kei Besar Selatan	2 242,9	3 101,0	-	-	2 242,9	3 101,0
Kei Besar Utara Barat	5 745,3	5 695,2	-	-	5 745,3	5 695,2
Kei Besar Selatan Barat	5 425,3	7 712,3	-	-	5 425,3	7 712,3
Maluku Tenggara	99 373,6	103 205,0	-	-	99 373,6	103 205,0

Sumber/source : Dinas Perikanan Kabupaten Maluku Tenggara

Tabel 5.5.3 Jumlah Rumah Tangga Perikanan Tangkap menurut Kecamatan dan Jenis Tangkap di Kabupaten Maluku Tenggara, 2018
Number of Fish Capture Households by Subdistrict and Type of Capture in Maluku Tenggara Regency, 2018

Kecamatan Subdistrict	Budidaya Laut Marine Culture	Tambak Brackish Water Pond	Kolam Fresh Water Pond	Keramba Cage	Jaring Apung Floating Cage Net	Sawah Paddy Field	Jumlah Total
(1)	(2)	(3)	(4)	(5)	(6)	(7)	(8)
Kei Kecil	124	-	-	3	2	-	129
Kei Kecil Barat	397	-	-	-	-	-	397
Kei Kecil Timur	38	-	-	-	-	-	38
Hoat Sorbay	566	-	-	1	2	-	569
Manyeuw	66	-	-	2	2	-	70
Kei Kecil Timur Selatan	-	-	-	-	-	-	-
Kei Besar	-	-	-	-	-	-	-
Kei Besar Utara Timur	-	-	-	-	-	-	-
Kei Besar Selatan	44	-	-	-	-	-	44
Kei Besar Utara Barat	-	-	-	-	-	-	-
Kei Besar Selatan Barat	91	-	-	-	-	-	91
2018	1 326	-	-	6	6	-	1 338
2017	...	-	-	...	-	-	2 326
2016	4 261	-	-	19	-	-	4 280
2015	3 875	-	-	-	-	-	3 875

Sumber/source : Dinas Perikanan Kabupaten Maluku Tenggara

Tabel 5.5.4 **Produksi Perikanan Tangkap menurut Kecamatan dan Subsektor di Kabupaten Maluku Tenggara, 2018**
Table **Production of Fish Capture by Subdistrict and Subsector in Maluku Tenggara Regency, 2018**

Kecamatan Subdistrict	Budidaya Laut Marine Culture	Tambak Brackish Water Pond	Kolam Fresh Water Pond	Keramba Cage	Jaring Apung Floating Cage Net	Sawah Paddy Field	Jumlah Total
(1)	(2)	(3)	(4)	(5)	(6)	(7)	(8)
Kei Kecil	1 624,32	-	-	-	-	-	1 624,32
Kei Kecil Barat	6 331,11	-	-	-	-	-	6 331,11
Kei Kecil Timur	469,13	-	-	-	-	-	469,13
Hoat Sorbay	5 722,36	-	-	-	-	-	5 722,36
Manyeuw	1 099,89	-	-	-	-	-	1 099,89
Kei Kecil Timur Selatan	-	-	-	-	-	-	-
Kei Besar	-	-	-	-	-	-	-
Kei Besar Utara Timur	-	-	-	-	-	-	-
Kei Besar Selatan	648,99	-	-	-	-	-	648,99
Kei Besar Utara Barat	-	-	-	-	-	-	-
Kei Besar Selatan Barat	964,62	-	-	-	-	-	964,62
2018	16 860,42	-	-	-	-	-	16 860,42
2017	99 373,60	-	-	-	-	-	99 373,60
2016	77 968,19	-	-	0,21	-	-	77 968,19
2015	-	-	-	-	-	-	-

Sumber/source : Dinas Perikanan Kabupaten Maluku Tenggara

Tabel 5.5.5 Perkembangan Hasil Penangkapan dan Nilai Ikan/Non Ikan menurut Kecamatan di Kabupaten Maluku Tenggara, 2018
Trend of Grasp Product and Value of Fish/Non Fish by Subdistrict in Maluku Tenggara Regency, 2018

Kecamatan Subdistrict	Produksi Production [Ton]	Nilai Value [000 Rp]
(1)	(2)	(3)
Kei Kecil	25 503,4	127 007 980
Kei Kecil Barat	4 850,3	24 154 693
Kei Kecil Timur	4 025,1	20 045 163
Hoat Sorbay	8 427,0	41 966 806
Manyeuw	13 532,3	67 391 410
Kei Kecil Timur Selatan	3 181,3	15 834 005
Kei Besar	8 958,0	44 611 208
Kei Besar Utara Timur	11 034,5	54 952 264
Kei Besar Selatan	2 452,0	12 211 061
Kei Besar Utara Barat	5 698,2	28 362 330
Kei Besar Selatan Barat	6 747,7	33 603 823
2018	94 409,8	470 140743
2017	94 121,2	521 473 010
2016	93 562,7	483 676 015
2015	92 896,7	484 607 362

Sumber/source : Dinas Perikanan Kabupaten Maluku Tenggara

Tabel 5.5.6 Banyaknya Alat Penangkapan Ikan menurut Jenisnya di Kabupaten Maluku Tenggara, 2018
Table *Number of Fishing Gear by Type in Maluku Tenggara Regency, 2018*

Jenis Type	Kei Kecil	Kei Kecil Barat	Kei Kecil Timur	Hoat Sorbay	Manyeuw	Kei Kecil Timur Selatan
(1)	(2)	(3)	(4)	(5)	(6)	(7)
Pukat Udang <i>Shirmp Net</i>	-	-	-	-	-	-
Pukat Cincin <i>Purse Seine</i>	12	-	-	-	-	-
Pukat Ikan <i>Fish Net</i>	-	-	-	-	-	-
Bagan <i>Lift Net</i>	26	-	1	8	36	-
Jaring Insang Hanyut <i>Drift Gill Net</i>	280	82	77	181	284	56
Jaring Insang Lingkar <i>Encircling GN</i>	102	31	12	112	223	10
Jaring Insang Tetap <i>Bottom GN</i>	275	85	70	210	211	96
Pancing Tegak <i>Vertical Line</i>	534	401	200	420	312	250
Pancing Ulur <i>Hand Line</i>	410	433	208	310	222	232
Pancing Tonda <i>Troll Line</i>	269	230	301	292	281	264
Pancing Lainnya <i>Other Fishing Gear</i>	20	15	15	20	22	17
Alat Pengumpul Kerang <i>Shell-Fish Collectors</i>	-	-	-	-	-	-
Alat Pengumpul Teripang <i>Sea-Cucumber Collectors</i>	-	-	-	-	-	-
Sero Tancap <i>Sero Net</i>	2	-	-	1	1	-
Bubu <i>Fish Trap</i>	51	22	4	28	10	4
Lain-lain <i>Others</i>	162	112	28	88	110	46
Jumlah Total	2 143	1 411	916	1 670	1 712	975

AGRICULTURE

Lanjutan/Continued

Jenis Type	Kei Besar	Kei Besar Utara Timur	Kei Besar Selatan	Kei Besar Utara Barat	Kei Besar Selatan Barat
(1)	(8)	(9)	(10)	(11)	(12)
Pukat Udang <i>Shrimp Net</i>	-	-	-	-	-
Pukat Cincin <i>Purse Seine</i>	-	3	-	-	3
Pukat Ikan <i>Fish Net</i>	-	-	-	-	-
Bagan <i>Lift Net</i>	12	-	1	1	-
Jaring Insang Hanyut <i>Drift Gill Net</i>	78	182	39	68	35
Jaring Insang Lingkar <i>Encircling GN</i>	239	230	17	50	45
Jaring Insang Tetap <i>Bottom GN</i>	140	81	72	155	51
Pancing Tegak <i>Vertical Line</i>	699	559	50	213	166
Pancing Ulur <i>Hand Line</i>	203	50	80	97	76
Pancing Tonda <i>Troll Line</i>	356	391	102	147	95
Pancing Lainnya <i>Other Fishing Gear</i>	15	12	19	67	39
Alat Pengumpul Kerang <i>Shell-Fish Collectors</i>	-	-	-	-	-
Alat Pengumpul Teripang <i>Sea-Cucumber Collectors</i>	-	-	-	-	-
Sero Tancap <i>Sero Net</i>	2	-	-	-	-
Bubu <i>Fish Trap</i>	68	51	5	2	2
Lain-lain <i>Others</i>	65	122	15	22	54
Jumlah Total	1 877	1 681	400	822	566

Sumber/source : Dinas Perikanan Kabupaten Maluku Tenggara

Tabel 5.5.7 Banyaknya Alat Penangkapan Ikan menurut Jenisnya di Kabupaten Maluku Tenggara, 2018
Table *Number of Fishing Gear by Type in Maluku Tenggara Regency, 2018*

Kecamatan <i>Subdistrict</i>	Perahu Tanpa Motor <i>Non Powered Boats</i>	Motor Tempel <i>Out – Boards Motors</i>	Kapal Motor <i>In – Board Motors</i>
(1)	(2)	(3)	(4)
Kei Kecil	555	395	32
Kei Kecil Barat	315	55	8
Kei Kecil Timur	212	83	6
Hoat Sorbay	443	104	10
Manyeuw	455	97	17
Kei Kecil Timur Selatan	209	54	4
Kei Besar	650	128	24
Kei Besar Utara Timur	450	120	12
Kei Besar Selatan	559	55	4
Kei Besar Utara Barat	154	47	8
Kei Besar Selatan Barat	145	32	3
2018	4 147	1 170	128
2017	4 210	1 146	129
2016	4 018	1 076	125
2015	4 032	1 045	135

Sumber/source : Dinas Perikanan Kabupaten Maluku Tenggara

Tabel 5.5.8 Banyaknya Rumah Tangga Perikanan, Nelayan, dan Kelompok Nelayan di Kabupaten Maluku Tenggara, 2018
Table **Number of Aquaculture Households, Fishermen, and Fishermen Group in Maluku Tenggara Regency, 2018**

Kecamatan Subdistrict	Rumah Tangga Perikanan Fishermen Household	Nelayan Fishermen	Kelompok Nelayan Fishermen Group
(1)	(2)	(3)	(4)
Kei Kecil	701	720	6
Kei Kecil Barat	539	571	7
Kei Kecil Timur	409	472	6
Hoat Sorbay	592	519	7
Manyeuw	261	589	11
Kei Kecil Timur Selatan	703	311	5
Kei Besar	521	620	3
Kei Besar Utara Timur	575	725	14
Kei Besar Selatan	311	276	3
Kei Besar Utara Barat	450	472	6
Kei Besar Selatan Barat	256	266	3
2018	5 318	5 541	71
2017	5 396	5 592	64
2016	5 220	5 620	1 743
2015	5 455	5 614	1 638

Sumber/source : Dinas Perikanan Kabupaten Maluku Tenggara

Tabel 5.5.9 Produksi Ikan menurut Jenisnya di Kabupaten Maluku Tenggara, 2018
Table **Fish Production by Type in Maluku Tenggara Regency, 2018**

Jenis Ikan <i>Fish type</i>	2016 (Ton)	2017 (Ton)	2018 (Ton)
(1)	(2)	(3)	(4)
Udang	-	-	-
Cakalang	241,12	233,12	230,12
Tuna	-	-	-
Tenggiri	172,93	285,63	265,53
Kembung	450,15	465,15	489,19
Julung	295,48	295,18	287,46
Teri	1163,44	1 163,44	1 432,41
Selar	1118,76	1 345,60	845,61
Layang	520,02	899,20	1 622,22
Cucut	335,14	338,14	202,12
Tongkol	609,08	835,15	731,42
Kerapu	89,16	154,82	289,15
Lemuru	446,27	448,27	562,31
Lencam	760,95	710,10	789,80
Kakap	270,79	260,79	258,80
Merah Bambangan	461,98	464,94	501,49
Ekor Kuning	675,70	765,80	716,90
Cumi/Sotong	16,70	-	-
Kurisi	422,63	418,63	201,63
Rumput Laut	77 968,19	6 455,70	2 107,55
Lain – lain	85 512,6	85 036,90	84 984,90
Jumlah Total	171 531,09	100 576,56	96 518,61

Sumber/source : Dinas Perikanan Kabupaten Maluku Tenggara

Tabel 5.5.10 Produksi Ikan menurut Jenisnya di Pelabuhan Perikanan Nusantra Tual, 2018
Table Fish Production by Type in Tual Nusantra Fishery Port, 2018

Jenis Ikan <i>Fish type</i>	Harga <i>Price</i>		Produksi <i>Production</i> [KG]	Nilai <i>Value</i> [000 Rp]
	Terendah <i>Lowest</i> [Rp]	Tertinggi <i>Highest</i> [Rp]		
(1)	(2)	(3)	(4)	(5)
Alu-alu	5 000	15 000	3 866	30 739 500
Anggoli	15 000	23 000	3 372	63 415 500
Aruan Tasek	4 000	10 000	6 550	35 400 000
Baji-baji	10 000	10 000	557	5 570 000
Bawal Hitam	3 000	30 000	17 054	354 235 500
Bawal Putih	30 000	30 000	20	600 000
Beloso	3 000	3 000	11	33 000
Belanak	18 000	18 000	1 760	31 680 000
Bulan-bulan	9 000	12 000	1 623	19 377 000
Cakalang	13 000	15 000	17	231 000
Cipa-cipa	6 500	8 000	532	3 491 000
Cucut/Hiu	5 000	20 000	93 046	995 881 000
Cumi-cumi	12 000	35 000	3 656	100 321 000
Gaga	21 000	21 000	58	1 218 000
Gajih	20 000	20 000	8	160 000
Gerot-gerot	10 000	20 000	6 106	77 002 000
Golak-golak	10 000	10 000	190	1 900 000
Gulama	10 000	22 000	213 470	3 693 882 000
Gurita	12 000	12 000	150	1 800 000
Ikan Layaran	6 500	11 000	367	3 907 000
Ikan Merah	16 000	30 000	3 412	79 200 000
Ikan Sebelah	6 500	15 000	20 659	229 593 000
Japuh	2 000	4 000	33 827	119 838 000
Jenaha	1 000	20 000	6 712	97 783 000
Kaci-kaci	5 000	12 000	1 621	15 997 000
Kakak Tua	7 000	8 500	67	485 500
Kakap Merah	15 000	35 000	38 613	1 078 231 000

Lanjutan/*Continued*

Jenis Ikan <i>Fish type</i>	Harga <i>Price</i>		Produksi <i>Production</i> [KG]	Nilai <i>Value</i> [000 Rp]
	Terendah <i>Lowest</i> [Rp]	Tertinggi <i>Highest</i> [Rp]		
(1)	(2)	(3)	(4)	(5)
Kakap Sejati/Putih	10 000	25 000	2 101	26 162 500
Kapas-kapas	10 000	11 000	290	2 990 000
Kembung Laki	17 000	24 000	961 784	16 603 240 000
Kembung perempuan	17 000	23 000	1 064 428	19 510 876 000
Kerapu	20 000	27 000	282	6 368 000
Kerapu Balong	17 000	35 000	1 217	30 067 500
Kerapu Karang	17 000	35 000	3 493	105 562 000
Kerapu Sunu	200 000	325 000	1 475	366 875 000
Kerapu Merah Bintik Biru	200 000	300 000	3 255	771 000 000
Kerong-kerong	6 000	7 500	228	1 662 000
Ketang-ketang	12 000	12 000	406	4 872 000
Kurisi	5 000	27 500	8 268	129 362 500
Kuro	10 000	18 000	8 320	119 921 000
Kuweh Bibir Tebal	13 000	20 000	6 155	84 398 000
Kuweh Mata Besar	13 000	30 000	3 019	63 869 000
Kuweh Pectoral	5 000	25 000	12 519	174 950 000
Kuweh Gogokan	8 000	25 000	17 743	248 315 500
Layang Anggur	6 000	25 000	285 597	4 640 454 000
Layang Benggol	5 000	25 000	281 212	3 867 773 500
Layang Deles	6 000	25 000	1 048 505	14 681 066 500
layaran	15 000	15 000	40	600 000
Layur	5 000	17 000	13 970	203 480 000
Lemadang	10 000	10 000	13	130 000
Lencam	9 000	19 000	14 490	194 632 500
Madidihang	7 000	18 000	11 870	113 167 500
Manyung	6 000	17 500	79 961	849 203 000
Markisa	17 000	17 000	300	5 100 000
Paralosi	12 000	27 000	6 447	130 268 000

AGRICULTURE

Lanjutan/continued

Jenis Ikan <i>Fish type</i>	Harga <i>Price</i>		Produksi <i>Production</i> [KG]	Nilai <i>Value</i> [000 Rp]
	Terendah <i>Lowest</i> [Rp]	Tertinggi <i>Highest</i> [Rp]		
(1)	(2)	(3)	(4)	(5)
Pari	5 000	8 000	159	1 005 000
Pinjalo	12 000	25 000	2 142	33 791 000
Remang	6 500	19 000	26 202	474 788 000
Selar bentong	7 000	20 000	2 372	27 883 000
Selar Kuning	6 000	22 000	531	7 395 000
Semar	5 000	15 000	2 907	32 157 000
Sembilang	8 000	8 000	520	4 160 000
Slengseng	8 000	8 000	8	64 000
Sotong	25 000	25 000	60	1 500 000
Swanggi	15 000	15 000	2	30 000
Sunglir Salem	15 000	20 000	14 361	211 180 000
Talang-talang Daun Bambu	7 500	17 000	1 209	11 726 000
Tembang	2 000	10 000	33 611	164 062 000
Telur Ikan Terbang	80 000	110 000	44 527	4 293 172 000
Tenggiri Batang	12 000	35 000	39 297	1 130 783 500
Tenggiri Papan	12 000	35 000	667	14 001 000
Teri	2 000	10 000	284 433	1 488 036 000
Tetengek	8 000	12 000	1 868	21 696 000
Tigawaja	12 000	23 000	3 152	64 485 000
Tongkol Abu-abu	5 000	12 000	19 811	186 990 000
Tongkol Banyar	5 000	25 000	36 237	358 630 000
Tongkol Pisang Balaki	5 000	25 000	5 155	44 880 000
Tongkol Pisang Cerutu	4 000	6 000	1 492	6 720 000
Tongkol Gigi Anjing	10 000	37 500	13 944	191 132 500
Tuna Mata Besar	7 000	7 000	40	280 000
Udang Barong	240 000	250 000	498	124 040 000
Jumlah			4 829 917	78 872 924 000

Sumber/source : PPN Tual

Tabel 5.5.11 Kunjungan Kapal Perikanan Setiap Bulan di Pelabuhan Perikanan Nusantara Tual
Table Boat Fishing Month Visits in Tual Nusantara Fishery Port

Bulan Month	Tahun/Years					
	2013	2014	2015	2016	2017	2018
(1)	(2)	(3)	(4)	(5)	(6)	(7)
Januari	28	22	-	3	12	22
Februari	24	15	-	3	6	22
Maret	36	21	-	6	9	16
April	39	14	-	3	18	31
Mei	22	23	-	29	9	17
Juni	28	9	6	26	14	12
Juli	17	18	84	62	22	18
Agustus	21	4	43	68	17	18
September	17	9	44	34	54	9
Oktober	21	24	39	15	147	68
November	34	8	21	25	27	34
Desember	21	42	1	8	22	40
Jumlah Total	308	209	238	282	257	307

Sumber/source : PPN Tual

5.6 KEHUTANAN/FORESTRY

Tabel 5.6.1 Luas Kawasan Hutan di Kabupaten Maluku Tenggara, 2018
Table Total Forest Area in Maluku Tenggara Regency, 2018

Uraian <i>Description</i>	Luas Kawasan Hutan <i>Total Forest Area</i> <i>(Ha)</i>
(1)	(2)
1. Hutan Konservasi/Concervation Forest	18 017
2. Hutan Lindung/Protected Forestry	6 438
3. Hutan Produksi Terbatas/Limited Production Forestry	2 399
4. Hutan Produksi Tetap/Permanent Produciton Forestry	2 966
5. Hutan Produksi Konversi/Conservation Production Forestry	17 322
Jumlah Total	47 142

Sumber/source : Dinas Kehutanan Provinsi Maluku

Industry, energy, and Mining

Pelanggan Air Minum

JUMLAH TOTAL :

7.391



Nilai Investasi Industri

JUMLAH TOTAL :

Rp 9.980 juta



Produksi Air Minum

JUMLAH TOTAL :

1.958.609 m³



Nilai Penjualan

JUMLAH TOTAL :

Rp 5.461 juta



**Jumlah
Perusahaan**

370

**JUMLAH MESIN
38**

**KAPASITAS
TERPASANG
23.220**

**MAX.
CAPACITY
12.850**

**Tenaga Listrik PT. PLN
Cabang Tual 2018**

**INDUSTRY &
TECHNOLOGY**



PENJELASAN TEKNIS

1. Industri manufaktur adalah suatu kegiatan ekonomi yang melakukan kegiatan mengubah suatu barang dasar secara mekanis, kimia, atau dengan tangan sehingga menjadi barang jadi/setengah jadi, dan atau barang yang kurang nilainya menjadi barang yang lebih tinggi nilainya, dan sifatnya lebih dekat kepada pemakai akhir. Termasuk dalam kegiatan ini adalah jasa industri dan pekerjaan perakitan.
2. Jasa industri adalah kegiatan industri yang melayani keperluan pihak lain. Pada kegiatan ini bahan baku disediakan oleh pihak lain sedangkan pihak pengolah hanya melakukan pengolahannya dengan mendapat imbalan sebagai balas jasa (upah maklun).
3. Perusahaan atau usaha industri adalah suatu unit (kesatuan) usaha yang melakukan kegiatan ekonomi, bertujuan menghasilkan barang atau jasa, terletak pada suatu bangunan atau lokasi tertentu, dan mempunyai catatan administrasi tersendiri mengenai produksi dan struktur biaya serta ada seorang atau lebih yang bertanggung jawab atas usaha tersebut.

TECHNICAL NOTES

1. *Manufacturing industry is defined as an economic activity processing basic goods mechanically, chemicals or manually into final or intermediate goods. It is also defined as processing of lower value goods into higher value goods as final or intermediate products. The activities also include services for manufacturing and assembling.*
2. *Services for manufacturing is defined as a manufacturing activity which serving other manufacturing establishments. In this case, raw materials are supplied by others while the workers are paid as a compensation for processing raw materials.*
3. *A manufacturing establishment is defined as a production unit engaged in economic activity, producing goods or services, located in a building or in a certain location, keeping a business record concerning the production and cost structure, and having a person or more that are responsible to those activities.*

INDUSTRY, ENERGY, AND MINING

4. Industri manufaktur dikelompokkan ke dalam 4 golongan berdasarkan banyaknya pekerja, yaitu: industri besar (100 orang pekerja atau lebih), industri sedang/menengah (20–99 orang pekerja), industri kecil (5–19 orang pekerja), dan industri mikro (1–4 orang pekerja).
 5. Pelanggan adalah individu atau kelompok, baik rumah tangga, perusahaan atau institusi non profit yang membeli air bersih dari perusahaan air bersih.
 6. Air disalurkan adalah volume air bersih dari perusahaan air bersih
4. *Manufacturing industries are categorized into four groups, based on the number of employees: large scale manufacturing (100 employees or more), medium scale manufacturing (20–99 employees), small scale manufacturing (5–19 employees), and micro industry (1–4 employees).*
 5. *Customers are individuals or groups, whether household, company or non-profit institutions that buy water supply from water supply establishment.*
 6. *Distributed water is the volume of water supply from water supply establishment.*

ULASAN**DESCRIPTION****Industri Kecil**

Industri kecil yang berkembang di Kabupaten Maluku Tenggara adalah sub sektor pangan, di mana mencatatkan nilai investasi, produksi, dan penjualan yang tinggi. Nilai investasinya sub sektor ini mencapai Rp. 9.980.655.000,00 pada sektor non formal. Untuk lebih jelasnya tentang industri kecil di Maluku Tenggara, dapat dilihat pada tabel 6.1.1 – 6.1.2.

Listrik

Sebagian besar kebutuhan listrik di Kabupaten Maluku Tenggara dipenuhi oleh PT. PLN [Persero] Wilayah IX Cabang Tual yang mempunyai 2 ranting yaitu Elat dan Kur.

Jumlah pelanggan pada tahun ini menurun dibandingkan pada tahun 2017 sebanyak 30.823 pelanggan menjadi 26.512 pelanggan di 2018.

Air

Penyaluran Air Minum di Maluku Tenggara dikelola oleh PDAM Kabupaten Maluku Tenggara. Banyaknya Pelanggan untuk tahun 2018 adalah 7.391 pelanggan, meningkat dibandingkan tahun sebelumnya. Begitupun dengan produksinya, mengalami peningkatan di tahun 2018 menjadi sebanyak 1.958.609 m³.

Small Industry

Small Industry that expand in Maluku Tenggara Regency is sub sector food crops at nonformal subsector, where the investment value, production, and sale have the highest value. Its investment value reaches 9.980.655.000,00 rupiahs at non formal sector. To be more detail about small industry in Maluku Tenggara, can be seen at tables 6.1.1 – 6.1.2.

Electricity

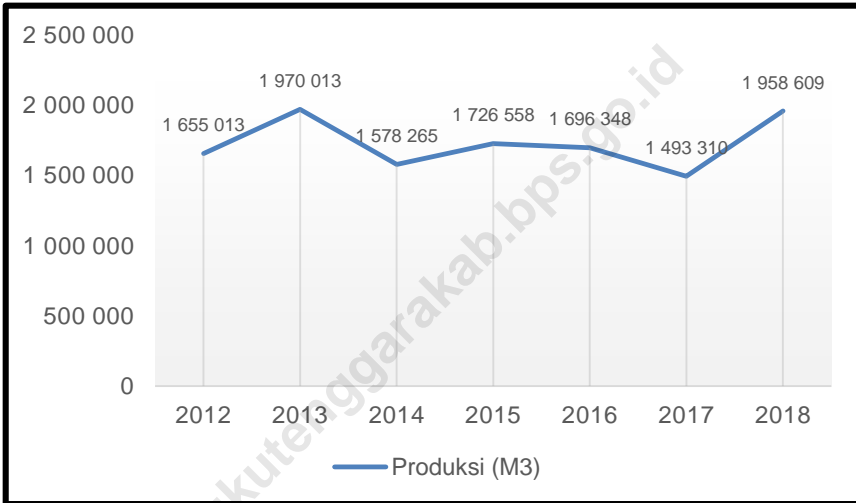
Almost all of electric needs in Maluku Tenggara Regency is fulfilled by PT. PLN [Persero] Region IX Branch of Tual that have Sub Branch that is Elat and Kur.

Meanwhile the amount of customer in this year is decreased, from 30.823 customers in 2017 menjadi 26.512 customers in 2018.

Water Supply

Supply of water in Maluku Tenggara Regency is managed by PDAM Maluku Tenggara Regency. To the number of customers for in 2018 are 7.391 customers, increased compared to year previously. Same goes to its production which is risen in 2018 to be about 1.958.609 m³ produced.

Gambar 6 Banyaknya Produksi Air Minum yang Diusahakan oleh PDAM Kabupaten Maluku Tenggara, 2012-2018
Picture **Product of Water Supply by the PDAM Maluku Tenggara Regency, 2012-2018**



Sumber/source: Perusahaan Daerah Air Minum Kabupaten Maluku Tenggara

6.1 INDUSTRI/INDUSTRY

Tabel 6.1.1 Banyaknya Perusahaan Aneka Industri menurut Jenis dan Status Permodalan di Kabupaten Maluku Tenggara, 2018
Number of Miscellaneous Industry Companies by Type and Capital and Investment Status in Maluku Tenggara Regency, 2018

Jenis Perusahaan <i>Type of Companies</i>	Status Permodalan/ <i>Capital Investment Status</i>		
	Penanaman Modal Asing <i>Foreign Capital Investment</i>	Penanaman Modal Dalam Negeri <i>Domestic Capital Investment</i>	Non Fasilitas <i>Non Facility</i>
(1)	(2)	(3)	(4)
Cold Storage	-	-	√
Galangan Kapal	-	-	√
Tepung Ikan	-	-	√
Roti Kue	-	-	√
Photo Colour/Studio	-	-	√
Photo Copy	-	-	√
Percetakan	-	-	√
Air Mineral	-	-	√
Pembuatan Body Motor Fiber Glass	-	-	√
Perbengkelan	-	-	√
Servis Elektronika	-	-	√
Salon Kecantikan	-	-	√
Mebel Kayu	-	-	√
Barang dari Semen	-	-	√
Vulkansir Ban	-	-	√
Alat Dapur dari Aluminium	-	-	√
Tahu/Tempe	-	-	√
Pakaian Jadi	-	-	√
Perhiasan Emas	-	-	√
Penggergajian Kayu	-	-	√
Kerajinan Kulit Kerang	-	-	√
Kerajinan Anyaman Bambu	-	-	√
Kerajinan Anyaman Rotan	-	-	√
Kerajinan Berbahan Besi	-	-	√

INDUSTRY, ENERGY, AND MINING

Lanjutan/*Continued*

Jenis Perusahaan <i>Type of Companies</i>	Jumlah Perusahaan <i>Total Companies</i>	Nilai Investasi <i>Investment Value</i> [000Rp]
(1)	(5)	(6)
Cold Storage	3	1 200 000
Galangan Kapal	-	-
Tepung Ikan	-	-
Roti Kue	26	617 000
Photo Colour/Studio	8	741 250
Photo Copy	9	377 080
Percetakan	2	112 500
Air Mineral	13	753 000
Pembuatan Body Motor Fiber Glass	1	1 300 000
Perbengkelan	36	928 775
Servis Elektronika	3	35 600
Salon Kecantikan	-	-
Mebel Kayu	152	710 000
Barang dari Semen	30	600 000
Vulkanisir Ban	15	150 000
Alat Dapur dari Aluminium	1	2 000 000
Tahu /Tempe	-	-
Pakaian Jadi	25	153 750
Perhiasan Emas	-	-
Penggergajian Kayu	2	150 000
Kerajinan Kulit Kerang	4	45 000
Kerajinan Anyaman Bambu	19	11 600
Kerajinan Anyaman Rotan	7	85 100
Kerajinan Berbahan Besi	14	10 000
Jumlah Total	370	9 980 655

Sumber/*source*: Dinas Perindustrian dan Perdagangan Kabupaten Maluku Tenggara

Tabel 6.1.2 Keadaan Sentra Industri Sub Sektor Industri Kecil menurut Jenis di Kabupaten Maluku Tenggara, 2018
Table *Condition for Centre Industries Sub Sector Small Industry Non Formal by Kind in Maluku Tenggara Regency, 2018*

Jenis Perusahaan <i>Type of Companies</i>	Sentra <i>Centres</i>	Unit Usaha <i>Activity Unit</i>	Tenaga Kerja <i>Workers</i>		Nilai Investasi <i>Investment value [000Rp]</i>
			Laki- Laki <i>Male</i>	Perem- puan <i>Female</i>	
(1)	(2)	(3)	(4)	(5)	(6)
Sandang & Kulit <i>Clothing & Leather</i>	-	-	-	-	-
Pangan <i>Food</i>	4	87	133	328	313 550 066
Kerajinan Umum <i>Handicraft & General</i>	3	29	65	44	107 100
Kimia & Bahan Bangunan <i>Chemistry & Building Materials</i>	1	25	83	-	36 300 022
Logam, Alat Angkutan & Jasa <i>Metal Transportation & Service</i>	-	-	-	-	-
Jumlah <i>Total</i>	8	141	281	372	349 957 188

INDUSTRY, ENERGY, AND MINING

Lanjutan/*Continued*

Jenis Perusahaan <i>Type of Companies</i>	Nilai Produksi <i>Production Value</i> [000Rp]	Nilai Penjualan <i>Sales Value</i> [000Rp]	Nilai Tambah <i>Added Value</i> [000Rp]
(1)	(6)	(7)	(8)
Sandang & Kulit <i>Clothing & Leather</i>
Pangan <i>Food</i>
Kerajinan Umum <i>Handicraft & General</i>
Kimia & Bahan Bangunan <i>Chemistry & Building Materials</i>
Logam, Alat Angkutan & Jasa <i>Metal Transportation & Service</i>
Jumlah Total

Sumber/*source*: Dinas Perindustrian dan Perdagangan Kabupaten Maluku Tenggara

6.2 ENERGI/ENERGY

Tabel 6.2.1 Tenaga Listrik yang Diusahakan oleh PT. PLN Cabang Tual, 2018
Table *Electric Capacity Generated by the State Electricity Company Branch of Tual, 2018*

Lokasi PLTD Location of PLTD	Jumlah Mesin Number of Generators [Bh]	Kapasitas Terpasang Installed Capacity [KW]	Daya Mampu Max. Capacity [KW]
(1)	(2)	(3)	(4)
Langgur	21	19 880	11 600
Sub Ranting Elat	10	2 670	960
Sub Ranting Kur	7	670	290
2018	38		
2017	32		
2016	29		
2015	29		

INDUSTRY, ENERGY, AND MINING

Lanjutan/*Continued*

Lokasi PLTD <i>Location of PLTD</i>	Beban Puncak <i>Peak Load</i> [KW]	Gardu Distribusi <i>Distribution Base</i>	
		Jumlah/Total [Bh]	VA Terpasang <i>Installed VA</i> [KVA]
(1)	(5)	(6)	(7)
Langgur	8 950	236	20 726
Sub Ranting Elat	710	56	2 425
Sub Ranting Kur	120	6	225
2018	9 780	298	23 376
2017	9 420	276	21 122
2016	8 830	259	17 174
2015	8 915	219	17 217

Catatan/Note: Termasuk Kota Tual/Include Municipality of Tual

Sumber/source: PT. PLN (Persero) Unit Pelaksana Pelayanan Pelanggan Tual

Tabel 6.2.2 Jumlah Pelanggan dan Produksi Listrik yang Diusahakan oleh PT. PLN Cabang Tual, 2018
Number of Customers Electric Produced Installed by the State Electricity Company Branch Tual, 2018

Lokasi PLTD Location of PLTD	Jumlah Pelanggan Number of Customers	Produksi Production [KWH]	Terjual Sold [KWH]
(1)	(2)	(3)	(4)
Langgur	21 110	57 123 092	50 857 493
Sub Ranting Elat	4 647	2 819 006	2 282 902
Sub Ranting Kur	755	411 107	327 528
2018	26 512		
2017	30 823		
2016	29 228		
2015	28 092		

Catatan/Note: Termasuk Kota Tual/Include Municipality of Tual

Sumber/source: PT. PLN (Persero) Unit Pelaksana Pelayanan Pelanggan Tual

Tabel 6.2.3 Banyaknya Pelanggan, Produksi dan Nilai Produksi Air Minum yang Diusahakan oleh PDAM Maluku Tenggara, 2018
Customers, Product and Product Value of Water Supply by the PDAM Maluku Tenggara, 2018

Tahun Year	Pelanggan Customers	Produksi Production [M ³]	Terjual Sold [M ³]	Nilai Value [Rp]
(1)	(2)	(3)	(4)	(5)
2018	7 391	1 958 609	1 041 652	5 461 206 600
2017	6 289	1 493 310	894 764	5 184 434 200
2016	5 354	1 696 348	851 064	4 515 410 300
2015	4 695	1 726 558	839 060	4 641 736 000
2014	4 264	1 578 265	771 609	3 960 395 200
2013	3 222	1 970 013	681 966	3 295 189 800
2011	3 060	1 655 013	669 958	2 806 954 300
2010	2 955	1 340 928	599 960	2 199 464 600
2009	2 924	1 069 436	557 379	2 063 246 600
2008	2 797	1 078 116	-	-
2007	2 568	-	391 966	1 390 368 500
2006	2 381	936 464	548 717	1 877 565 000
2005	2 032	791 536	424 529	149 598 800

Sumber/source: Perusahaan Daerah Air Minum Kabupaten Maluku Tenggara

**Tabel 6.2.4 Pelanggan Air Minum menurut Kategori Pelanggan di PDAM
Table Maluku Tenggara, 2018
Water Supply Customers by Category in PDAM Maluku
Tenggara, 2018**

Kategori Pelanggan <i>Category of Customer</i>	Jumlah Pelanggan <i>Number of Customers</i>
(1)	(2)
Rumah Tempat Tinggal <i>Residences</i>	7 192
Hotel dan Objek Wisata <i>Hotel and Tourist Objects</i>	10
Badan Sosial & Rumah Sakit <i>Social Agencies & Hospitals</i>	29
Tempat Peribadatan <i>Worship Centres/Places</i>	38
Sarana Umum <i>Public Facilities</i>	8
Pertokoan dan Industri <i>Departement Store & Industry</i>	25
Instansi Pemerintah <i>Governmental Offices</i>	44
Lainnya <i>Others</i>	45
Jumlah Total	7 391

Sumber/source: Perusahaan Daerah Air Minum Kabupaten Maluku Tenggara

Tabel 6.2.5 Produksi Air Minum menurut Bulan di PDAM Maluku Tenggara, 2018
Table Water Production by Month in PDAM Maluku Tenggara, 2018

Bulan Month	Produksi Production (M ³)
(1)	(2)
Januari/January	157 150
Februari/February	167 377
Maret/March	147 986
April/April	155 890
Mei/May	134 340
Juni/June	165 891
Juli/July	168 709
Agustus/August	177 822
September/September	174 998
Oktober/October	167 886
November/November	175 388
Desember/December	160 572
2018	1 954 009
2017	1 493 310
2016	1 696 348
2015	1 726 558

Sumber/source: Perusahaan Daerah Air Minum Kabupaten Maluku Tenggara

6.3 PERTAMBANGAN/*MINING*


Tabel 6.3.1 **Produksi Bahan Galian C di Kabupaten Maluku Tenggara, 2018**
Table *Production of C Escavated in Maluku Tenggara Regency, 2018*

Jenis Bahan Galian C <i>Type Of C Escavated</i>	Volume <i>Volume</i> [M ³]
(1)	(2)
Batu <i>Stones</i>	5 591
Kerikil <i>Pebble</i>	3 237
Pasir <i>Sand</i>	5 395
Tanah <i>Soil</i>	105 748

Sumber/source: Badan Pengelolaan Pendapatan Daerah Kabupaten Maluku Tenggara

Trade

Jumlah Pedagang/
Hiburan, rumah Makan, Hotel,
Dan Toko



PERTUMBUHAN JUMLAH PEDAGANG



PENJELASAN TEKNIS**TECHNICAL NOTES**

- | | |
|--|---|
| <ol style="list-style-type: none"> 1. Sistem pencatatan Statistik Ekspor dan Impor adalah “General Trade” dengan wilayah pencatatan meliputi seluruh wilayah kepabeanaan Indonesia. 2. Pengesahan dokumen kepabeanaan ekspor dan impor dilakukan oleh Bea dan Cukai berdasarkan Persetujuan Muat/Bongkar Barang. 3. Data ekspor berasal dari dokumen kepabeanaan BC 3.0 atau yang disebut dokumen Pemberitahuan Ekspor Barang (PEB) yang diisi oleh eksportir. 4. Data impor berasal dari dokumen kepabeanaan BC 2.0 atau yang disebut dokumen Pemberitahuan Impor Barang (PIB), Pemberitahuan Impor Barang Khusus (PIBK), Pemberitahuan Pabean Free Trade Zone (PPFTZ) dan dokumen kepabeanaan BC 2.3 yang mencatat impor barang dari Luar Negeri ke Kawasan Berikat. 5. Barang-barang yang dikirim ke luar negeri untuk diolah dicatat sebagai ekspor, sedangkan hasil olahan yang dikembalikan ke Indonesia dicatat sebagai impor. | <ol style="list-style-type: none"> 1. <i>The recording of export and import statistics is based on General Trade System covering all Indonesian customs areas.</i> 2. <i>The legalization of customs export and import documents is conducted by the Customs and Excise Office.</i> 3. <i>The export data are compiled based on customs export documents BC 3.0 or known as Export Declarations (PEB), filled by exporters.</i> 4. <i>The import data are compiled based on customs import documents BC 2.0 or known as Import Declarations Form (PIB), Import Declarations Form for Special Commodity (PIBK), Customs Declaration Form for Free Trade Zone (PPFTZ), and customs import documents BC 2.3 which records import goods from foreign country to Bounded Zones Area.</i> 5. <i>Goods send abroad for processing purposes are recorded as export while its product sent to Indonesia are recorded as import.</i> |
|--|---|

TRADE

6. Barang-barang luar negeri yang diolah di dalam negeri dicatat sebagai barang impor meskipun barang olahan tersebut akan kembali ke luar negeri.
 7. Barang-barang yang tidak dicakup dalam pencatatan:
 - a. Pakaian dan barang-barang perhiasan penumpang.
 - b. Barang-barang bawaan penumpang dari/ke luar negeri untuk dipakai sendiri, kecuali lemari es, pesawat televisi, dan sebagainya.
 - c. Barang-barang untuk keperluan perwakilan kedutaan suatu negara.
 - d. Barang-barang ekspedisi dan ekshibisi atau pameran.
 - e. Barang-barang untuk militer yang diimpor langsung oleh angkatan bersenjata
 - f. Pembungkus/peti kemas untuk diisi kembali.
 - g. Uang dan surat-surat berharga.
 - h. Barang-barang contoh
 8. Sistem pengolahan dokumen impor/ekspor Indonesia adalah sistem "Carry Over" yaitu dokumen ditunggu selama satu bulan, setelah bulan berjalan, sedangkan dokumen-dokumen yang terlambat akan diolah pada bulan berikutnya.
6. *Foreign goods processed in Indonesia are still recorded as imports although the products will be sent to abroad.*
 7. *The following goods are not included in the statistics:*
 - a. *Clothings and passengers' jewelry.*
 - b. *Luggage of passengers for own use, except refrigerators, television sets, etc.*
 - c. *Goods imported/exported for the use of foreign representative countries/embassies.*
 - d. *Goods for expeditions, and shows or exhibitions.*
 - e. *Military goods directly imported by the Armed Forces.*
 - f. *Packings/containers to be refilled.*
 - g. *Bank notes and securities*
 - h. *Sample goods*
 8. *The carry-over system is used in processing Indonesian export and import documents. Documents are processed one month after the current month, while those received later will be processed for the succeeding month. This means*

Dengan demikian dokumen bulan-bulan sebelumnya yang terlambat diterima dan masuk pada bulan berjalan, diperlakukan sebagai dokumen bulan pengolahan.

previous documents received in the current month will be treated as processed documents.

9. **Pelabuhan Muat** adalah pelabuhan darimana barang diangkut ke luar negeri atau diekspor
10. **Negara tujuan** adalah negara tujuan akhir yang diketahui untuk barang ekspor yang dikirim ke luar negeri
11. **Jenis komoditi** adalah barang ekspor yang dicatat sesuai kode *Harmonized System (HS)*

9. **Port of loading** is port where the goods are transported out of the country or exported.
10. **Country of destination** is country that is known to export goods sent abroad.
11. **Type commodity** is exported goods recorded based on *Harmonized System (HS) code*.

ULASAN**DESCRIPTION**

Jumlah pedagang di Kabupaten Maluku Tenggara meningkat dari 1.306 pedagang menjadi 1.428 pedagang di tahun 2018. Sebagian besar pedagang di Kabupaten Maluku Tenggara menurut klasifikasi izinnya adalah pedagang kecil/menengah.

The number of traders in Maluku Tenggara Regency increased from 1.306 traders to 1.428 traders in 2018. Most of the traders in Maluku Tenggara Regency according to the permission classification are small/medium enterprises.

Realisasi penyaluran beras oleh Sub Dolog Tual tahun 2018 dapat dilihat pada tabel 7.3. Pada tahun 2018 Sub Dolog Tual tidak hanya menyalurkan beras ke Kabupaten Maluku Tenggara, Aru, Maluku Tenggara Barat, dan Kota Tual, tapi juga ke Kabupaten Maluku Barat Daya.

Realization procurement and distribution of rice by Sub Dolog Tual in 2018 can be seen Table 7.3. In 2018 Sub Dolog Tual not only rice distribute to Regency of Maluku Tenggara, Aru, Maluku Tenggara Barat, and Tual Municipality, but also to Maluku Barat Daya Regency.

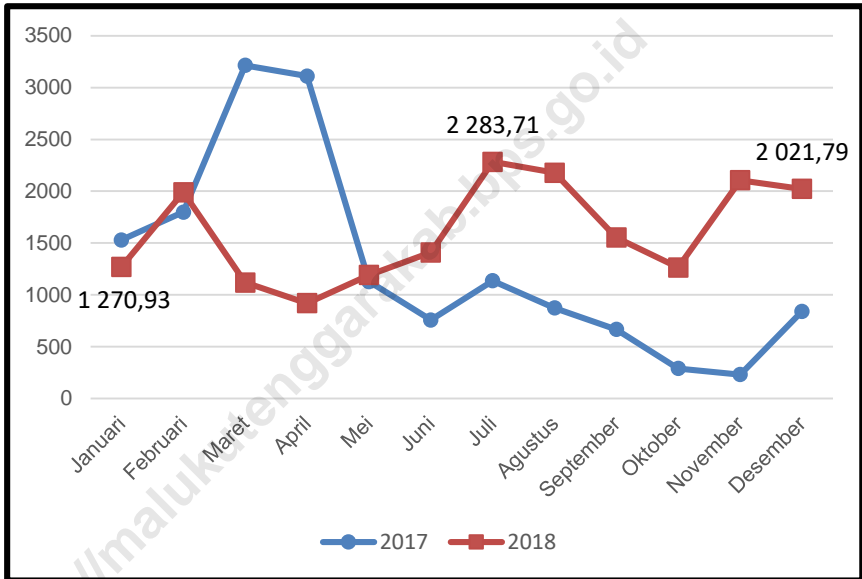
Penerbitan Tanda Daftar Perusahaan dapat dilihat pada tabel 7.4 sampai dengan tabel 7.6.

Publishing of Company Mark registration can be seen at table 7.4 up to table 7.6.

Jumlah wajib pajak karaoke, rumah makan, hotel/penginapan, dan toko/kios yang membayar retribusi pada Dinas Pendapatan Daerah di Kabupaten Maluku Tenggara dapat dilihat pada tabel 7.7.

Number of taxable register: karaoke, restaurant, hotel/lodging that paying retribution to Dinas Pendapatan Daerah in Maluku Tenggara Regency can be seen at table 7.7.

Gambar 7 Stok Akhir Penyaluran Beras [ton] oleh Sub Dolog Tual di Kabupaten Maluku Tenggara, 2017-2018
Picture Final Stock of Rice [ton] Distribution by Sub Dolog of Tual in Maluku Tenggara Regency, 2017-2018



Sumber/source: Perum Bulog Sub Divre Tual

Tabel 7.1 Jumlah Pedagang menurut Kecamatan di Kabupaten Maluku Tenggara, 2014-2018
Table Total of Traders by Subdistrict in Maluku Tenggara Regency, 2014-2018

Kecamatan Subdistrict	2014	2015	2016	2017	2018
(1)	(2)	(3)	(4)	(5)	(6)
Kei Kecil	389	583	724	997	1 125
Kei Kecil Barat	18	19	27	22	19
Kei Kecil Timur	21	26	24	24	20
Hoat Sorbay	7	10	21	23	25
Manyeuw	8	11	22	28	30
Kei Kecil Timur Selatan	10	13	23	23	17
Kei Besar	74	87	127	124	124
Kei Besar Utara Timur	10	10	19	20	21
Kei Besar Selatan	11	12	26	26	27
Kei Besar Utara Barat	-	1	13	14	15
Kei Besar Selatan Barat	4	5	3	5	5
Jumlah Total	552	777	1 029	1 306	1 428

Sumber/source : Dinas Perindustrian dan Perdagangan Kabupaten Maluku Tenggara

Tabel 7.2 Jumlah Pedagang Tetap menurut Klasifikasi Izin dan Kecamatan di Kabupaten Maluku Tenggara, 2015
Table Total Permanent Traders by Allowed Classification and Subdistrict in Maluku Tenggara Regency, 2015

Kecamatan Subdistrict	Pedagang/Traders		
	Kecil/Menengah Small/Middle scale	Besar Big Scale	Jumlah Total
(1)	(2)	(3)	(4)
Kei Kecil
Kei Kecil Barat
Kei Kecil Timur
Hoat Sorbay
Manyeuw
Kei Kecil Timur Selatan
Kei Besar
Kei Besar Utara Timur
Kei Besar Selatan
Kei Besar Utara Barat
Kei Besar Selatan Barat
2018	1 069	56	1 125
2017	953	44	997
2016	691	29	724
2015	750	27	777

Sumber/source : Dinas Perindustrian dan Perdagangan Kabupaten Maluku Tenggara

Tabel 7.3 Realisasi Pemasukan dan Penyaluran Beras oleh Perum BULOG Sub Divisi Regional Tual, 2018
Table *Realization of Rice Procurement and Distribution by Perum BULOG Sub Division Regional of Tual, 2018*

Bulan Month	Stok Awal First Stock [Kg]	Pemasukan Procured [Kg]	Persediaan Total Stock [Kg]
(1)	(2)	(3)	(4)
Januari/January	841 902,72	650 760,00	1 492 662,72
Februari/February	1 270 932,72	1 261 382,00	2 532 314,72
Maret/March	1 989 858,72	1 175 066,72	3 164 925,44
April/April	1 119 767,72	743 950,00	1 863 717,72
Mei/May	920 069,72	1 627 100,00	2 547 169,72
Juni/June	1 192 530,52	408 350,00	1 600 880,52
Juli/July	1 409 470,52	1 710 550,00	3 120 020,52
Agustus/August	2 283 709,52	1 018 620,00	3 302 329,52
September/September	2 178 342,52	112 500,00	2 290 842,52
Oktober/October	1 553 692,52	2 191 550,00	3 745 242,52
November/November	1 264 482,52	1 426 450,00	2 690 932,52
Desember/December	2 106 409,52	225 000,00	2 331 409,52
Jumlah Total		12 551 278,72	

Lanjutan/*Continued*

Bulan <i>Month</i>	Penyaluran <i>Distributed</i> [Kg]					Stok Akhir <i>Final Stock</i> [Kg]
	Kota Tual	Malra	Aru	MTB	MBD	
(1)	(5)	(6)	(7)	(8)	(9)	(10)
Januari/ <i>January</i>	153 710,00	68 020,00	-	-	-	1 270 932,72
Februari/ <i>February</i>	440 805,00	101 651,00	-	-	-	1 989 858,72
Maret/ <i>March</i>	1 457 672,72	338 815,00	248670	-	-	1 119 767,72
April/ <i>April</i>	298 495,00	396 483,00	248670	-	-	920 069,72
Mei/ <i>May</i>	121 810,00	305 969,20	-	470 050	456 810	1 192 530,52
Juni/ <i>June</i>	82 870,00	89 600,00	-	-	18 940	1 409 470,52
Juli/ <i>July</i>	409 792,00	119 126,00	248670	58 723	-	2 283 709,52
Agustus/ <i>August</i>	290 020,00	147 760,00	-	305 607	380 600	2 178 342,52
September/ <i>September</i>	229 090,00	400 324,00	-	107 736	-	1 553 692,52
Oktober/ <i>October</i>	102 142,00	521 016,00	-	1 286 702	570 900	1 264 482,52
November/ <i>November</i>	250 000,00	19 966,00	248670	65 887	-	2 106 409,52
Desember/ <i>December</i>	83 850,00	115 132,00	-	110 636	-	2 021 791,52
Jumlah <i>Total</i>	3 920 256,72	2 623 862,20	994 680	2 405 341	1 427 250	

Sumber/*source*: Perum Bulog Sub Divre Tual

Tabel 7.4 Penyaluran Beras di Luar Golongan Anggaran oleh Perum BULOG Sub Divisi Regional Tual, 2018
Table *Non Budgetary Distribution by Perum BULOG Sub Division Regional of Tual, 2018*

Bulan Month	Penyaluran Berdasarkan Golongan Anggaran Budgetary Distribusion [Kg]	Penyaluran di Luar Golongan Anggaran Non Budgetary Distribution				
		Bansos Rastra Rice of Poorness [Kg]	Operasional Pasar Murni Clean Marke Operation [Kg]	CBP Kota Tual Munucipality [Kg]	CBP Kab. Malra Malra Regency [Kg]	Lain-lain/ Susut Others/ Depreciation [Kg]
(1)	(6)	(7)	(8)	(9)	(10)	(11)
Januari/ January	17 995	30 520	120 895	-	-	1 320
Februari/ February	17 736	-	251 600	-	-	1 320
Maret/ March	17 750	618 800	218 670	-	-	1 320
April/ April	17 848	330 130	12 000	-	-	1 320
Mei/ May	18 000	1 193 960	41 250	-	99 999,2	1 430
Juni/ June	63 000	71 030	56 150	-	-	1 230
Juli/ July	46 421	300 760	237 500	-	-	1 630
Agustus/ August	45 217	620 710	388 050	-	-	1 390
September / September	45 800	296 470	393 400	-	-	1 480
Oktober/ October	46 158	999 880	476 650	1 092	-	1 480
November/ November	46 123	248 670	2 000	-	-	1 480
Desember/ December	41 528	-	245 550	-	-	1 340
Jumlah Total	423 576	4 710 930	2 443 715	1 092	99 999,2	16 740

Sumber/source: Perum Bulog Sub Divre Tual

Tabel 7.5 Penerbitan Tanda Daftar Perusahaan [TDP] Pengusaha Tetap menurut Kecamatan di Kabupaten Maluku Tenggara, 2018
Table *Publishing of Company Mark Register of the Permanent Employers by Subdistrict in Maluku Tenggara Regency, 2018*

Kecamatan Subdistrict	2014	2015	2016	2017	2018
(1)	(2)	(3)	(4)	(5)	(6)
Kei Kecil	198	188
Kei Kecil Barat	16	2
Kei Kecil Timur	14	5
Hoat Sorbay	6	5
Manyeuw	6	7
Kei Kecil Timur Selatan	10	4
Kei Besar	27	16
Kei Besar Utara Timur	5	3
Kei Besar Selatan	12	2
Kei Besar Utara Barat	-	-
Kei Besar Selatan Barat	2	2
Jumlah Total	296	234

Sumber/source : Dinas Perindustrian dan Perdagangan Kabupaten Maluku Tenggara

Tabel 7.6 Penerbitan Tanda Daftar Perusahaan [TDP] Pengusaha Tetap menurut Bentuk Usaha di Kabupaten Maluku Tenggara, 2018
Publishing of Company Mark Register of the Permanent Employers by Type in Maluku Tenggara Regency, 2018

Bentuk Usaha Type of Effort	2014	2015	2016	2017	2018
(1)	(2)	(3)	(4)	(5)	(6)
Perseroan Terbatas [PT] Limited Company	17	17
Koperasi/Cooperation	13	4
Persekutuan Komanditer [CV] Partnership Company	46	35
Persekutuan Firma [Fa] Firm Company	1	1
Perusahaan Perseorangan Individual Company	219	177
Bentuk Usaha Lain Other Effort Type	-	-
Jumlah Total	296	234

Sumber/source : Dinas Perindustrian dan Perdagangan Kabupaten Maluku Tenggara

Tabel 7.7 Pendaftaran Baru dan perpanjangan TDP menurut Bentuk Usaha di Kabupaten Maluku Tenggara, 2018
Table *New and Lengthen Registration of TDP by Type of Effort in Maluku Tenggara Regency, 2018*

Bentuk Usaha <i>Type of Effort</i>	2016		2017		2018	
	Baru <i>New</i>	Perpan- jangan <i>Lengthen</i>	Baru <i>New</i>	Baru <i>New</i>	Perpan- jangan <i>Lengthen</i>	Baru <i>New</i>
(1)	(2)	(3)	(4)	(2)	(3)	(4)
Perseroan Terbatas [PT] <i>Limited Company</i>
Koperasi <i>Cooperation</i>
Persekutuan Komanditer [CV] <i>Partnership Company</i>
Persekutuan Firma [Fa] <i>Firm Company</i>
Perusahaan Perseorangan <i>Individual Company</i>
Bentuk Usaha Lain <i>Other Effort Type</i>
Jumlah Total

Sumber/source : Dinas Perindustrian dan Perdagangan Kabupaten Maluku Tenggara

Tabel 7.8 Jumlah Pedagang/Kios, Hotel, Karaoke, dan Rumah Makan yang Membayar Retribusi pada BAPENDA di Kabupaten Maluku Tenggara, 2018
Table Number of Trader, Hotel, Karaoke and Restaurant that Paying Retribution to BAPENDA in Maluku Tenggara Regency, 2018

Tahun/ Year	Karaoke/ Bilyard (Hiburan)/ Entertainment	Rumah Makan/ Restaurant	Hotel/ Penginapan/ Hotel	Toko/ Kios/ Kiosk
(1)	(2)	(3)	(4)	(5)
2018	11	128	12	121
2017
2016	8	82	9	354
2015	11	93	11	308
2014	10	158	15	287
2013	8	82	9	71

Lanjutan/*Continued*

Tahun	Kios/Lokal Milik PEMDA/ <i>Kiosk</i>		
	Pasar Langgur Permanen	Pasar Langgur Darurat	Pasar Elat
(1)	(6)	(7)	(8)
2018	205	155	47
2017
2016	224	...	40
2015	257	...	47
2014	192	...	81
2013	138	...	26

Sumber/*source* : Badan Pengelolaan Pendapatan Daerah Kabupaten Maluku Tenggara



OBJEK OBJEK WISATA DI KABUPATEN MALUKU TENGGARA

Kei Besar Utara Barat

Air Terjun Ad

Kei Besar Selatan

*Batu Kapal Soblak
Air Terjun Weduar*

Kei Besar Utara Timur

*Ohoi Wisata Wasar
Pantai Haar
Pantai Tanjung Ular*

Kei Kecil Selatan

Pantai Uf

Kei Kecil Timur

*Pantai Disuk
Situs Sirian Sirien
Makam Nendit Sakmas*

Hoat Sorbay

*Pemandian Evu
Goa Hawang
Ekowisata Mangrove*

Kei Kecil Barat

*Pantai Ngutavur
Desa Budaya Tanimbar
Terumbu Karang
Pantai Ohoidertutu
Pantai Matwaer*

Kei Besar

*Pantai Dattel
Situs Meriam Portugis
Pantai Ler-Oholoim
Air Terjun Bombay
Benteng Walwulurat*

Manyeuw

*Pantai Debut
Pulau Pulau 10
Pantai Ngubloat
Pantai Ngursarnadan*

Kei Kecil

*Taman Ziarah
Pantai Nadiun
Pantai Elomel
Tenan Bes (Nekara)*

PENJELASAN TEKNIS

1. Wisatawan mancanegara (wisman) adalah setiap pengunjung yang mengunjungi suatu negara di luar tempat tinggalnya, didorong oleh satu atau beberapa keperluan tanpa bermaksud memperoleh penghasilan di tempat yang dikunjungi dan lamanya kunjungan tersebut tidak lebih dari satu tahun (12 bulan). Definisi ini mencakup 2 (dua) kategori wisatawan mancanegara, yaitu :
 - a. Wisatawan (turis) adalah setiap pengunjung seperti definisi di atas yang tinggal paling sedikit 24 jam, akan tetapi tidak lebih dari 1 (satu) tahun di tempat yang dikunjungi, dengan maksud antara lain: berlibur, rekreasi, olah raga, bisnis, menghadiri pertemuan, studi, dan kunjungan dengan alasan kesehatan.
 - b. *Excursionist* adalah setiap pengunjung seperti definisi di atas yang tinggal kurang dari 24 jam di tempat yang dikunjungi (termasuk "*Cruise passengers*"). *Cruise Passengers* ialah setiap pengunjung yang tiba di suatu negara di mana mereka tidak menginap di akomodasi yang tersedia di negara tersebut, misalnya dengan kapal laut.

TECHNICAL NOTES

1. *An International Visitor is any person visiting a country other than his usual place of residence for any reason other than for earning income in the country visited, and the length of stay is no more than one year (12 months). This definition covers two categories of foreign visitors, namely :*
 - a. *"Tourist" is any visitor staying for at least 24 hours, but no more than one year, in the country visited, with the intention of visiting, and for any of these purposes: Pleasure, recreation and sports, Business, visiting friends and relatives, missions, attending meetings, conferences, visit for health reasons and study.*
 - b. *"Excursionist" is any visitor staying less than 24 hours in the country visited including, "Cruise Passengers", i.e. visitors arriving in a country without staying in any accommodation available in the visited country.*

HOTEL AND TOURISM

2. Rata-rata lama tinggal adalah rata-rata waktu tinggal wisatawan mancanegara di Indonesia untuk satu kali kunjungan.
 3. Usaha penyediaan akomodasi adalah usaha yang menyediakan pelayanan penginapan yang dapat dilengkapi dengan pelayanan pariwisata lainnya. Usaha penyediaan akomodasi dapat berupa hotel, vila, pondok wisata, bumi perkemahan, persinggahan karavan, dan akomodasi lainnya yang digunakan untuk tujuan pariwisata.
 4. Hotel adalah penyediaan akomodasi secara harian berupa kamar-kamar di dalam satu bangunan yang dapat dilengkapi dengan jasa pelayanan makan dan minum, kegiatan hiburan dan atau fasilitas lainnya. Hotel terdiri dari hotel berbintang dan hotel non- bintang.
 5. Hotel bintang adalah usaha penyediaan jasa pelayanan penginapan, makan minum serta jasa lainnya bagi umum dengan menggunakan sebagian atau seluruh bangunan. Usaha ini dikelola secara komersial serta memenuhi ketentuan persyaratan sebagai hotel bintang (termasuk
2. *Average length of stay is the average stay duration of foreign visitor in Indonesia for one trip.*
 3. *The business of providing accommodation is a business that provides specialty services that can be equipped with other tourism services. It includes hotel, villa, cottage, camping, caravan stop, and other accommodation that are used for tourism purposes.*
 4. *Hotel is a daily supply of accommodation rooms within a building which can be equipped with eating and drinking services, entertainment activities and/or other facilities. Hotel consists of a classified hotel and a non-classified hotel.*
 5. *A star hotel is the business of providing an accommodation, eating and drinking as well as other services for the public by using a building or a part of a building. It is managed commercially and meets specified requirements as a star hotel (including diamonds) set forth in the decree of fostering agency.*

berlian) yang ditetapkan dalam surat keputusan instansi yang membinanya. Misalnya hotel bintang lima, hotel bintang empat dan seterusnya.

For example, five star hotel, four star hotel, and so on.

6. Tingkat penghunian kamar hotel adalah persentase banyaknya malam kamar yang dihuni terhadap banyaknya malam kamar yang tersedia.
6. *Room occupancy rate is the number of room-nights occupied divided by the number of room-nights available, multiplied by 100 percent.*
7. Rata-rata lamanya tamu menginap adalah banyaknya malam tempat tidur yang terpakai (malam tamu) dengan banyaknya tamu yang menginap di hotel atau akomodasi lainnya.
7. *Average length of stay is the number of bed-nights used (guest night) divided by the number of guests coming to spend the night at the accommodation.*

ULASAN

DESCRIPTION

Akomodasi yang terdapat di Kabupaten Maluku Tenggara terkonsentrasi pada tiga kecamatan yaitu Kei Kecil, Manyeuw, dan Kei Besar. Kecamatan Kei Kecil yang menjadi pusat kabupaten memiliki jumlah akomodasi paling banyak dibanding Kecamatan lainnya sebanyak 9 akomodasi.

Accommodation located in Maluku Tenggara Regency concentrated in three subdistricts namely Kei Kecil, Manyeuw and Kei Besar. Subdistrict of Kei Kecil which became the center of the district has the most number of accommodation compared to other sub-district as much as 9 accommodations.

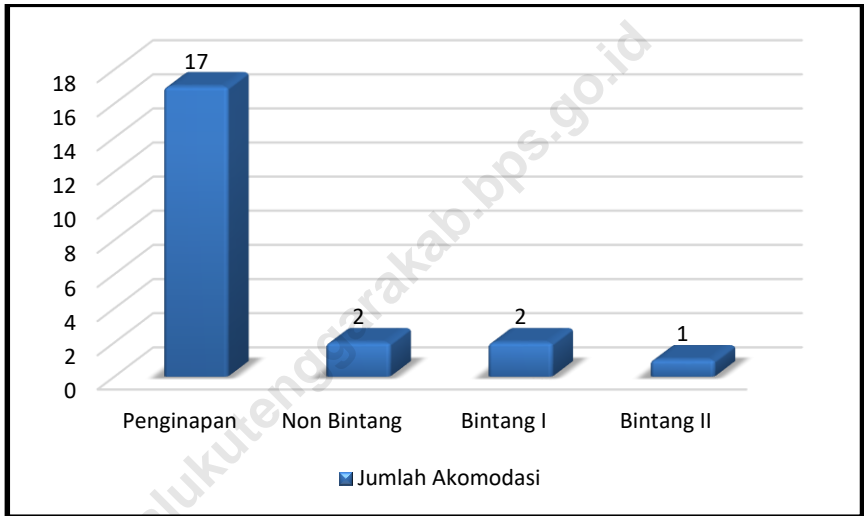
Restoran/rumah makan yang terdapat di Maluku Tenggara hanya ada di Kecamatan Kei Kecil dan Kei Besar. Jumlah restoran/ rumah makan yang ada di Kecamatan Kei Kecil yaitu 29 buah, sedangkan Kecamatan Kei Besar memiliki 5 buah.

Restaurants located in Maluku Tenggara are only in Kei Kecil and Kei Besar. Total restaurants in the Subdistrict of Kei Kecil is 29 restaurants, while the Subdistrict of Kei Besar have 5 restaurants.

Terdapat beberapa objek wisata yang terdapat di Kabupaten Maluku Tenggara. Tetapi, objek wisata yang paling favorit adalah Pantai Ngurbloat. Pantai Ngurbloat lebih dikenal oleh penduduk dengan sebutan Pantai Pasir Panjang. Pantai ini terletak di Desa Ohoi Ngilngof, Kecamatan Manyeuw, sekitar 20 km dari Langgur, ibu kota kabupaten. Pantai Pasir Panjang memiliki pasir putih yang sangat halus seperti tepung membentang sepanjang 3 km. Pantai Pasir Panjang dapat ditempuh dengan menggunakan mobil sewaan atau angkutan umum dengan waktu tempuh sekitar satu jam.

There are several tourism objects located in Maluku Tenggara Regency. However, the most favorite tourist objects is the Ngurbloat beach. Ngurbloat Beach better known by the residents as Pasir Panjang Beach. This beach is located in the Ohoi Ngilngof Village, Manyeuw Subdistrict, about 20 km from Langgur, centre of the regency. Pasir Panjang Beach has very smooth white sand like flour stretching along 3 km. Pasir Panjang Beach can be reached by rental car or public transportation takes about an hour.

Gambar 8 Jumlah Akomodasi berdasarkan Klasifikasi di Kabupaten Maluku Tenggara, 2018
Picture **Numbers of Acomodation by Classification in Maluku Tenggara Regency, 2018**



Sumber/source: Dinas Pariwisata dan Kebudayaan Kabupaten Maluku Tenggara

8.1 HOTEL/HOTEL

Tabel 8.1.1 Akomodasi menurut Alamat, Jumlah Kamar, dan Jumlah Tempat Tidur di Kabupaten Maluku Tenggara, 2018
Table Acomodation by Address, Number of Room, and Number of Bed in Maluku Tenggara Regency, 2018

Nama Akomodasi <i>Names of Acomodation</i>	Desa/Kel. <i>Village</i>	Kamar <i>Rooms</i>	Tempat Tidur <i>Beds</i>
(1)	(2)	(3)	(4)
Kei Kecil			
Suita Hotel	Langgur	47	91
Hotel Dragon	Langgur	20	30
Hotel Syafira	Langgur	27	34
Hotel Grand Villia	Langgur	38	50
Aurelia Hotel	Langgur	28	60
Wisma Matahari	Langgur	22	27
Hotel Langgur	Langgur
Savana Cottage	Ohoiertawun	4	4

Sumber/source : Dinas Pariwisata dan Kebudayaan Kabupaten Maluku Tenggara

Lanjutan/*Continued*

Nama Akomodasi <i>Names of Acomodation</i>	Desa/Kel. <i>Village</i>	Kamar <i>Rooms</i>	Tempat Tidur <i>Beds</i>
(1)	(2)	(3)	(4)
Manyeuw			
Penginapan Evaline	Ngilngof	3	3
Penginapan Delima	Ngilngof	3	3
Penginapan Romeo	Ngilngof	4	4
Villa Ohoiew	Ngilngof	8	16
Coaster Cottage	Ohoililir	6	9
Villa Ohoimel Resort	Ohoililir	4	...
Wisma A. Sol. Ohoimel Resort	...	10	...
Villa Fathir Wearhoat	...	2	...
Penginapan Monica	...	5	...
Penginapan Veronika	...	2	...
Penginapan Elomel	...	6	...
Kei Besar			
Penginapan Sanohi	Elat	8	16
Penginapan Eden	Depur	3	5
Penginapan Susteran	Katlarat Elat	6	10

Sumber/*source* : Dinas Pariwisata dan Kebudayaan Kabupaten Maluku Tenggara

Tabel 8.1.2 Nama Akomodasi Berdasarkan Klasifikasi di Kabupaten Maluku Tenggara, 2018
Table Names of Acomodation Pursuant to Classification in Maluku Tenggara Regency, 2018

Nama Akomodasi <i>Names of Acomodation</i>	Klasifikasi/ <i>Classification</i>			
	Penginapan	Non Bintang	Bintang I	Bintang II
(1)	(2)	(3)	(4)	(5)
Suita Hotel			√	
Hotel Dragon		√		
Hotel Syafira		√		
Hotel Grand Villia				√
Aurelia Hotel			√	
Wisma Matahari	√			
Hotel Langgur	√			
Savana Cottage	√			
Penginapan Evaline	√			
Penginapan Delima	√			
Penginapan Romeo	√			
Villa Ohoiew	√			
Coaster Cottage	√			
Villa Ohoimel Resort	√			
Wisma A. Sol. Ohoimel Resort	√			
Villa Fathir Wearhoat	√			
Penginapan Monica	√			
Penginapan Veronika	√			
Penginapan Elomel	√			
Penginapan Sanohi	√			
Penginapan Eden	√			
Penginapan Susteran	√			

Sumber/*source* : Dinas Pariwisata dan Kebudayaan Kabupaten Maluku Tenggara

8.2 PARIWISATA/*TOURISM*

Tabel 8.2.1 Jumlah Restoran/Rumah Makan menurut Kecamatan di Kabupaten Maluku Tenggara, 2017
Number of Restaurant by Subdistrict in Maluku Tenggara Regency, 2017

	Kecamatan <i>Subdistrict</i>	2015	2016	2017	2018
	(1)	(2)	(3)	(4)	(5)
1	Kei Kecil	11	29	8	...
2	Kei Kecil Barat	-	-	-	...
3	Kei Kecil Timur	1	2	1	...
4	Hoat Sorbay	-	2	-	...
5	Manyeuw	1	1	1	...
6	Kei Kecil Timur Selatan	-	2	2	...
7	Kei Besar	2	5	2	...
8	Kei Besar Utara Timur	-	-	-	...
9	Kei Besar Selatan	-	-	-	...
10	Kei Besar Utara Barat	-	-	-	...
11	Kei Besar Selatan Barat	-	-	-	...
	Maluku Tenggara	15	14	41	...

Sumber/*source* : Dinas Pariwisata dan Kebudayaan Kabupaten Maluku Tenggara

Tabel 8.2.2 Objek-objek Wisata di Kabupaten Maluku Tenggara, 2018
Table Tourism Objects in Maluku Tenggara Regency, 2018

No.	Kecamatan Subdistrict	Objek Wisata Tourism Object	Lokasi Location
(1)	(2)	(3)	(4)
1.	Kei Kecil	Taman Ziarah Uskup Johannis Aerts	Langgur
		Taman Ziarah Bukit Masbait	Ohoi Kelanit
		Pantai Nadiun Ohoidertawun	Ohoi Ohoidertawun
		Tenan Bes (Nekara)	Ohoi Faan
		Pantai Yeer Taranratut	Ohoi Letman
		Amalir Lor Rat Yab Faan	Ohoi Faan
		Batu Kapal Sathean	Ohoi Sathean
		Goa Luvat/Lukisan Purba	Ohoi Ohoidertawun
		Goa Wear Bub	Ohoi Ngabub
2.	Kei Kecil Barat	Goa Jepang	Ohoi Ohoiluk
		Pantai Ngurtavur	Ohoi Warbal
		Desa Budaya Tanimbar Kei	Ohoi Tanimbar Kei
		Pantai Ngur Mun Vatwahan	Ohoi Matwaer/Ohoidertutu
		Pantai Ohoira	Ohoi Ohoira
		Pantai Tanjung Kor	Ohoi tanimbar Kei
3.	Kei Kecil Timur	Ngutun Rit (Penutup Nekara)	Ohoi Matwaer
		Pantai Disuk	Ohoi Disuk
		Makam Nen Dit Sakmas	Ohoi Wain
		Pantai Revav	Ohoi Revav
		Perziarahan Jalan Salip Disuk	Ohoi Disuk
Situs Tun Tel (tiga tungku)	Ohoi Wain		

Lanjutan/ *Continued*

No.	Kecamatan	Objek Wisata	Lokasi <i>Location</i>
(1)	(2)	(3)	(4)
4.	Hoat Sorbay	Pemandian Evu	Ohoi Evu
		Goa Hawang	Ohoi Letvuan
		Ekowisata Mangrove Warwut	Ohoi Warwut
		Dian Wakat Park	Ohoi Dian Darat
		Pantai/Teluk Sorbay Evu	Ohoi Evu
		Pantai Wirin	Ohoi Wirin
		Pantai Ngur Vat Namsir	Ohoi Wab Ngufar
		Situs Makam Kasdew	Ohoi Letvuan
		Lapangan Terbang Jepang	Ohoi Letvuan
5.	Manyeuw	Pulau-pulau 10	Ohoi Debut
		Pantai Ngurbloat	Ohoi Ngilngof
		Pantai Ngursarnadan	Ohoi Ohoililir
		Hoat Tamngil	Ohoi Rumadian
		Rumah Pohon Mangrove	Ohoi Debut
		Pantai Rumadian/Mangrove	Ohoi Rumadian
		Monumen Karel Sadsuitubun	Ohoi Rumadian
		Persembunyian Pastor	Ohoi Ngilngof
		Danau Ablel	Ohoi Ngilngof
Pulau Ohoiew	Ohoi Ngilngof		
6.	Kei Kecil Timur Selatan	Pantai Uf	Pulau Uf
		Situs Siran Sirien	Ohoi Elaar
		Pantai Nirun	Ohoi Ngursoin
		Pantai Ohoiseb	Ohoi Ohoiseb
		Pantai Lumefar	Ohoi Danar Lumefar
7.	Kei Besar Selatan	Air Terjun Weduar	Ohoi Weduar

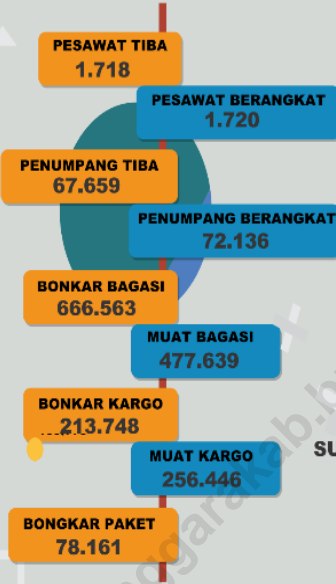
Lanjutan/ *Continued*

No.	Kecamatan	Objek Wisata	Lokasi <i>Location</i>
(1)	(2)	(3)	(4)
8.	Kei Besar	Pantai Daftel	Ohoi Daftel
		Pantai Walar	Ohoi Ohoiwait
		Situs Meriam Portugis	Ohoi Ohoiwait
		Situs Makam Syekh	Ohoi Ler Ohoilim
		Bukit Indah	Ohoi Bombay
		Air Terjun Bombay	Ohoi Bombay
		Benteng Walwulur	Ohoi Wulurat
		Pulau Kelapa	Ohoi Elat
		Pantai Werka	Ohoi Werka
		Batu Megalitic	Ohoi Waur
		Batu Sob-sob	Ohoi Bombay
		Batu Silsilah Marga	Ohoi Ohoiwait
		Batu Kapal Soblak	Ohoi Reyamru
		Liang Ankod	Ohoi Ngefuit Atas
Benteng Tua (situs Sejarah)	Ohoi Ngefuit Atas		
Air Terjun Harangur	Ohoi Udar		
9.	Kei Besar Utara Timur	Kampung Adat Banda Ely	Ohoi Banda Ely
		Pantai Tanjung Ular	Ohoi Ohoiraut
		Air Terjun Kasair	Ohoi Hoko
		Bukit Kalvary	Ohoi Haar
		Air Terjun Efruan	Ohoi Banda Efruan
10.	Kei Besar Utara Barat	Air Terjun Ad	Ohoi Ad
		Goa Ad	Ohoi Ad Ngurwul
		Hoat Lobwaer	Ohoi Laar
		Pantai Mun Ohoitadiun	Pantai Mun Ohoitadiun
		Air Terjun	Ohoi Wer Frawaf

Sumber/source: Dinas Pariwisata dan Kebudayaan Kabupaten Maluku Tenggara

AKTIVITAS LALU LINTAS ANGKATAN UDARA DI BANDAR UDARA KAREL SADSUITUBUN

9



POS KILAT
9.154 DIKIRIM

POS BIASA
866 DIKIRIM



**SURAT POS DALAM NEGERI MELALUI
PT. POS INDONESIA CABANG TUAL**

JUMLAH KENDARAAN BERDASARKAN PLAT DASAR

PLAT MERAH
98 UNIT

PLAT HITAM
1.283 UNIT

PLAT KUNING
67 UNIT



JALAN TANAH
433,84 KM

JALAN ASPAL
366,16 KM



BONGKAR MUAT DI PELABUHAN TUAL

BARANG BONGKAR
544.735 TON

BARANG MUAT
362.234 TON

PENUMPANG TURUN
114.069 ORANG

PENUMPANG NAIK
113.439 ORANG

ARUS PENUMPANG DI PELABUHAN TUAL



**BADAN PUSAT STATISTIK
KABUPATEN MALUKU TENGGARA**

PENJELASAN TEKNIS

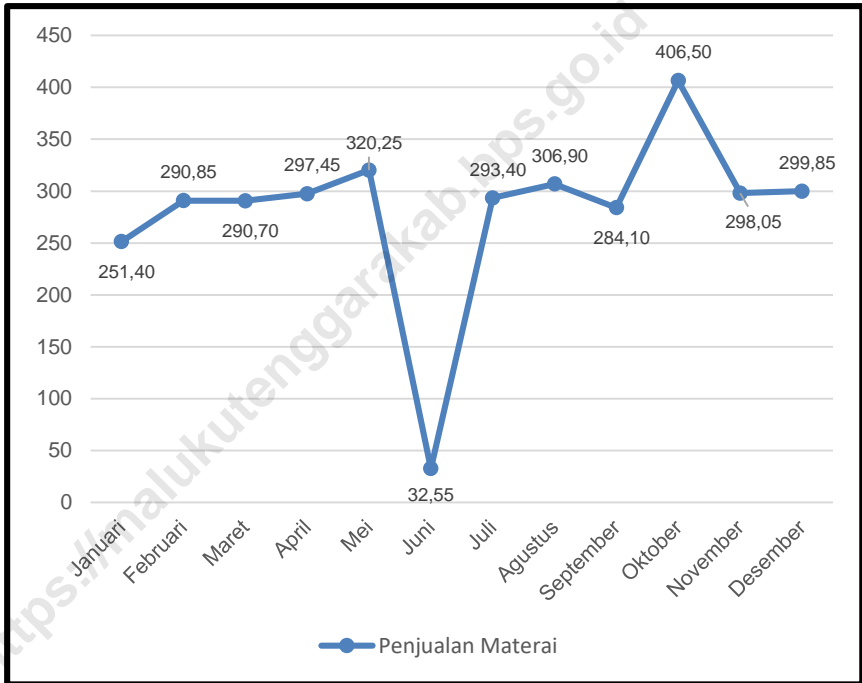
1. **Kunjungan kapal** adalah kapal yang datang di pelabuhan baik untuk berlabuh di perairan maupun bersandar di dermaga.
2. **Gross Ton (GT)** adalah volume ruangan kapal dalam m³, kecuali terowongan, lubang poros baling-baling, tempat jangkar, dan alas ganda.
3. **Kantor Pos** adalah tempat pemberi pelayanan komunikasi tertulis dan atau surat elektronik, layanan paket, layanan logistik, layanan transaksi keuangan, dan layanan keagenan pos untuk kepentingan umum. Rumah pos berfungsi sama seperti kantor pos dan kantor pos pembantu, bedanya rumah pos biasanya terletak di daerah terpencil.
4. **Telekomunikasi** adalah setiap pemancaran, pengiriman dan atau penerimaan dari setiap informasi dalam bentuk tanda-tanda, isyarat, tulisan, gambar, suara dan bunyi melalui sistem kawat, optik, radio atau sistem elektromagnetik lainnya.

TECHNICAL NOTES

1. **Ship call** is a ship arriving at a port either for mooring or berthing.
2. **Gross Ton (GT)** is total volume of all room in a ship (m³), excluding the volume of tunnel, the axle of propellers, the anchor, and the chain locker.
3. **Post Office** is a service provider facility of written communication and or electronic mail, parcel service, logistics services, financial transaction services, and postal services to the public. Postal house has the same function as the post office and subsidiary of post office, the difference is that postal house is usually located in remote areas.
4. **Telecommunication** includes every transmitting, delivering and or receiving from every information of marking, signal, article, picture, sound and voice through strand of wire system, optic, radio or other electromagnetic system.

ULASAN	DESCRIPTION
<p>Jalan di Kabupaten Maluku Tenggara memiliki total panjang 366,16 km permukaan aspal dan 433,84 km permukaan tanah, yang merupakan jalan kabupaten.</p>	<p><i>Streets in Maluku Tenggara Regency totalize length 366,16 km pavement and 433,84 km ground, that is regency street.</i></p>
<p>Bandar Udara Karel Satsuitubun merupakan bandar udara yang melayani lalu lintas angkutan udara di Kabupaten Maluku Tenggara dan Kota Tual. Selama tahun 2018, jumlah penerbangan sebanyak 3.438 penerbangan, 1.718 penerbangan tiba di Bandara Karel Satsuitubun dan 1.720 penerbangan berangkat dari Bandara Karel Satsuitubun. Sedangkan jumlah penumpang berangkat pada tahun 2018 mengalami kenaikan dibandingkan jumlah penumpang pada tahun 2017. Untuk lebih jelasnya dapat dilihat pada Tabel 9.1.12.</p>	<p><i>Airports of Karel Satsuitubun is an airport that served air transport traffic in Maluku Tenggara Regency and Tual City. During 2018, total of flight is 3.438 flights, 1.718 flights arrive at Bandara Karel Satsuitubun and 1.720 flights depart from Bandara Karel Satsuitubun. Where as amount of passenger depart in 2018 increased compared to amount of passenger in 2017. To be more detail can be seen at Tables 9.1.12.</i></p>
<p>Sambungan telepon tetap di Kabupaten Maluku Tenggara hanya tersedia di dua Kecamatan saja, Kecamatan Kei Kecil dan Kecamatan Kei Besar.</p>	<p><i>Fixed telephone connection in Maluku Tenggara Regency only available at two districts, Subdistrict of Kei Kecil and Subdistricts of Kei Besar.</i></p>
<p>Pelayanan jasa pengiriman pos di Kabupaten Maluku Tenggara dilayani oleh PT. Pos Cabang Tual yang melayani dua kabupaten/kota yaitu, Kabupaten Maluku Tenggara dan Kota Tual. Rinciannya dapat dilihat pada Tabel 9.2.2 sampai Tabel 9.2.12.</p>	<p><i>Service activities of post delivery in Maluku Tenggara Regency is served by PT. Post Branch of Tual that serve two Regency/Municipality that is, Maluku Tenggara Regency and Tual City. Its detail can be seen at Table 9.2.2 till Table 9.2.12.</i></p>

Gambar 9 Hasil Penjualan Materai pada PT. Pos Indonesia Cabang Tual menurut Bulan [Juta Rupiah], 2018
Picture Money Value of Postal Articles Sold by the Post Indonesia PT. Branch of Tual by Month [Milion Rupiahs], 2018



Sumber/Source : PT. Pos Indonesia KPRK Tual

9.1 TRANSPORTASI/TRANSPORTATION

Tabel 9.1.1 Panjang Jalan Negara, Provinsi dan Kabupaten di Kabupaten Maluku Tenggara, 2018
Table Length of State, Provincial and Regency Roads in Maluku Tenggara Regency, 2018

	Uraian Description	Negara State	Provinsi Provincial	Kabupaten Regency
	(1)	(2)	(3)	(4)
I.	Jenis Permukaan <i>Type of Surface Road</i>			
	Diaspal/ <i>Asphaled</i>	-	-	199,164
	Kerikil/ <i>Gravel</i>	-	-	-
	Tanah/ <i>Earth</i>	-	-	433,838
	Hotmix/ <i>Hotmix</i>	-	-	-
	Tidak dirinci	-	-	166,998
II.	Kondisi Jalan <i>Condition of Road</i>			
	Baik/ <i>Good</i>	-	-	249,162
	Sedang/ <i>Moderate</i>	-	-	37,880
	Rusak Ringan / <i>Light Damaged</i>	-	-	34,060
	<i>Heavy Damaged</i>	-	-	478,898
III.	Kelas Jalan <i>Class of Road</i>			
	Kelas/ <i>Class I</i>	-	-	-
	Kelas/ <i>Class II</i>	-	-	-
	Kelas/ <i>Class III</i>	-	-	190,722
	Kelas/ <i>Class IIIA</i>	-	-	609,278
	Kelas/ <i>Class IIIB</i>	-	-	-
	Kelas/ <i>Class IIIC</i>	-	-	-
	Tidak Dirinci <i>Not Specified</i>	-	-	-

Sumber/source : Dinas Pekerjaan Umum dan Penataan Ruang Kabupaten Maluku Tenggara

Tabel 9.1.2 Panjang Jalan menurut Kecamatan dan Jenis Permukaan Jalan di Kabupaten Maluku Tenggara (km), 2018
Table Length of Roads by Subdistrict and Type of Road Surface in Maluku Tenggara Regency (km), 2018

Kecamatan Subdistrict	Jenis Permukaan Jalan/Type of Road Surface			Jumlah Total
	Aspal Pavement	Tanah Ground	Lainnya Other	
(1)	(2)	(3)	(4)	(5)
Kei Kecil	103,08	103,87	-	206,95
Kei Kecil Barat	5,70	43,50	-	49,20
Kei Kecil Timur	26,01	51,23	-	77,24
Hoat Sorbay	13,75	30,00	-	43,75
Manyeuw	28,61	25,86	-	54,47
Kei Kecil Timur Selatan	1,40	31,00	-	32,40
Kei Besar	27,28	25,06	-	52,34
Kei Besar Utara Timur	-	25,00	-	25,00
Kei Besar Selatan	128,89	27,68	-	156,57
Kei Besar Utara Barat	31,44	40,64	-	72,08
Kei Besar Selatan Barat	-	30,00	-	30,00
Jumlah/Total	366,16	433,84	-	800,00

Sumber/source : Dinas Pekerjaan Umum dan Penataan Ruang Kabupaten Maluku Tenggara

Tabel 9.1.3 Realisasi Bongkar Muat pada Pelabuhan Tual menurut Jenis Barang, 2018
Stevedoring Realization at Port of Tual by Kinds of Goods, 2018

Tahun Year	JenisBarang yang Dimuat/Kind of Goods Loaded		
	Bahan Bakar Minyak Oil Fuel Sold [Kl]	Semen Cement [Ton]	Campuran Mixture [Ton]
(1)	(2)	(3)	(4)
2018	172 766	4 016	9 077
2017	169 743	1 665,5	11 255,1
2016	153 950	1 133	30 528
2015	172 015	832	21 168
2014	103 615	1 322	72 100
2013	70 964	770	82 095
2012	72 994	711	10 705

Lanjutan/*Continued*

Tahun Year	JenisBarang yang Dibongkar/ <i>Kind of Goods Unloaded</i> [Ton]		
	Bahan Bakar Minyak <i>Oil Fuel Sold</i> [Kl]	Semen <i>Cement</i> [Ton]	Campuran <i>Mixture</i> [Ton]
(1)	(5)	(6)	(7)
2018	265 109	17 100	53 620
2017	198 608	3 733	10 508
2016	188 621	15 400	262 332
2015	122 176	15 326	224 956
2014	118 685	12 359	205 038
2013	120 225	8 314	221 495
2012	116 869	13 054	62 629

Sumber/*source* : Kantor Pelabuhan Tual

Tabel 9.1.4 Kegiatan Bongkar Muat, Kunjungan Kapal dan Arus Penumpang di Pelabuhan Tual, 2015-2018
Table Ship Calls, Stevedoring Activities and Passenger Traffic at the Port of Tual, 2015-2018

Uraian Description	2015	2016	2017	2018
(1)	(2)	(3)	(4)	(5)
Kunjungan Kapal <i>Ship Calls</i>	2 916	2 366	1 763	2 373
Ukuran Kapal (GT) <i>Ship Tonnage</i>	2 873 534	2 954 655	3 016 426	3 161 029
Barang Bongkar (T/m³) <i>Freight Unloaded</i>	175 774	211 238	229 102,3	544 735
Barang muat (T/m³) <i>Freight Loaded</i>	35 411	25 617	164 458,4	362 234
Penumpang turun <i>Arriving Passengers</i>	91 789	105 937	97 057	114 069
Penumpang Naik <i>Embarking Passengers</i>	102 383	113 294	111 124	113 439

Sumber/source : Kantor Pelabuhan Tual

Tabel 9.1.5 Arus Penumpang dan Barang yang Dilayari Kapal Penumpang Cepat PT. PELNI di Pelabuhan Tual, 2018
Table Passenger and Freight Traffic of Fast Ships of PELNI in Port of Tual , 2018

Uraian Description	KM Tidar	KM Tatamailau	KM Sirimau	KM Nggapulu	KM Leuser
(1)	(2)	(3)	(4)	(5)	(6)
Penumpang turun <i>Arriving Passengers</i> [orang]
Penumpang Naik <i>Embarking Passengers</i> [orang]	21 133	12 999	5 927	27 433	3 108
Barang Bongkar <i>Freight Unloaded</i> [T/M ³]
Barang muat <i>Freight Loaded</i> [T/M ³]	263	263	263	1051	263

Sumber/source : PT. PELNI

Tabel 9.1.6 Data Fisik Kendaraan Bermotor Baru, Mutasi Masuk, dan Mutasi Keluar menurut Jenis dan Plat Dasar yang Terdaftar di UPTD P2 Langgur, 2018
Data of New Vehicles, Entry Mutations, and Outgoing Mutations by Type and Base Plate Registered at UPTD P2 Langgur, 2018

Jenis Kendaraan <i>Type of Vehicles</i>	Kendaraan Baru <i>New Vehicle</i>		
	Merah <i>Red</i>	Kuning <i>Yellow</i>	Hitam <i>Black</i>
(1)	(2)	(3)	(4)
Sedan, Jeep, Stasion Wagon <i>Sedan, Sedan, Station Wagon</i>	-	-	1
Bus, Micro Bus <i>Bus, Mini Bus</i>	5	2	-
Truk, Pick-up <i>Truck, Pick up</i>	3	33	1
Sepeda Motor Roda Dua <i>Motor Cycle</i>	71	-	973
Sepeda Motor Roda Tiga <i>Motor Tricycle</i>	4	-	10
Minibus dan sejenisnya <i>Minibus and the like</i>	6	2	44
Kendaraan Khusus <i>Special Vehicle</i>	-	-	-
Kendaraan Alat Berat/Besar <i>Heavy/Large Vehicle</i>	-	-	-
Jumlah <i>Total</i>	89	37	1 029

Lanjutan/*Continued*

Jenis Kendaraan <i>Type of Vehicles</i>	Mutasi Masuk <i>Entry Mutation</i>		
	Merah <i>Red</i>	Kuning <i>Yellow</i>	Hitam <i>Black</i>
(1)	(5)	(6)	(7)
Sedan, Jeep, Stasion Wagon <i>Sedan, Sedan, Station Wagon</i>	-	-	9
Bus, Micro Bus <i>Bus, Mini Bus</i>	-	1	-
Truk, Pick-up <i>Truck, Pick up</i>	1	24	11
Sepeda Motor Roda Dua <i>Motor Cycle</i>	-	-	114
Sepeda Motor Roda Tiga <i>Motor Tricycle</i>	-	-	-
Minibus dan sejenisnya <i>Minibus and the like</i>	-	5	68
Kendaraan Khusus <i>Special Vehicle</i>	-	-	-
Kendaraan Alat Berat/Besar <i>Heavy/Large Vehicle</i>	-	-	-
Jumlah <i>Total</i>	1	30	202

TRANSPORTATION AND COMMUNICATION

Lanjutan/*Continued*

Jenis Kendaraan <i>Type of Vehicles</i>	Mutasi Keluar <i>Mutation Exit</i>			Jumlah <i>Total</i>
	Merah <i>Red</i>	Kuning <i>Yellow</i>	Hitam <i>Black</i>	
(1)	(8)	(9)	(10)	(11)
Sedan, Jeep, Stasion Wagon <i>Sedan, Sedan, Station Wagon</i>	-	-	1	11
Bus, Micro Bus <i>Bus, Mini Bus</i>	-	-	-	8
Truk, Pick-up <i>Truck, Pick up</i>	-	-	1	74
Sepeda Motor Roda Dua <i>Motor Cycle</i>	7	-	44	1 209
Sepeda Motor Roda Tiga <i>Motor Tricycle</i>	-	-	-	14
Minibus dan sejenisnya <i>Minibus and the like</i>	1	-	6	132
Kendaraan Khusus <i>Special Vehicle</i>	-	-	-	-
Kendaraan Alat Berat/Besar <i>Heavy/Large Vehicle</i>	-	-	-	-
Jumlah <i>Total</i>	8	-	52	1 448

Sumber/*source* : Badan Pendapatan Daerah Provinsi Maluku UPTD P2 Langgur

Tabel 9.1.7 Angkutan Penumpang dan Barang pada Lintas
Table Penyeberangan Tual - Dobo [pp], 2018
*Passengers and Freight Traffics at Tual – Dobo Ferryboat
 Line [vv], 2018*

Bulan Month	Penumpang Passangers [orang / people]	Barang Goods [Ton]	Kendaraan Vehicles		Rit Trips
			Roda 2 2 Wheels	Roda 4 4 Wheels	
(1)	(2)	(3)	(4)	(5)	(6)
Januari	1 423	41	68	9	8
Februari	581	67	53	3	13
Maret	590	59	37	7	15
April	1 616	46	72	10	25
Mei	1 072	40	59	4	16
Juni	451	102	82	15	12
Juli	DOCKING TAHUNAN				
Agustus	293	68	57	15	8
September	1 101	51	84	12	20
Oktober	1 599	48	58	9	20
November	2 026	73	120	17	22
Desember	561	28	46	12	13
2018	11 313	623	736	113	172
2017	10 821	1 220	640	75	126
2016	13 661	970	642	96	142
2015	13 578	2 104	624	120	128

Sumber/source : PT. ASDP Indonesia Ferry Cabang Tual

Tabel 9.1.8 Angkutan Penumpang dan Barang pada Lintas Penyeberangan Tual - Larat [pp], 2018
Passengers and Freight Traffics at Tual – Larat Ferryboat Line [vv], 2018

Bulan Month	Penumpang Passangers [orang / people]	Barang Goods [Ton]	Kendaraan Vehicles		Rit Trips
			Roda 2 2 Wheels	Roda 4 4 Wheels	
(1)	(2)	(3)	(4)	(5)	(6)
Januari	661	84	23	-	6
Februari	324	70	16	7	10
Maret	223	52	5	5	6
April	465	54	16	2	8
Mei	118	7	5	2	2
Juni	55	20	1	1	2
Juli	8	30	15	6	2
Agustus	61	23	3	4	4
September	256	24	13	8	6
Oktober	364	30	19	11	8
November	585	20	36	7	8
Desember	398	3	22	3	8
2018	3 518	417	174	56	70
2017	3 932	449	232	24	78
2016	2 874	380	71	36	60
2015	1 951	385	51	24	40

Sumber/source : PT. ASDP Indonesia Ferry Cabang Tual

Tabel 9.1.9 Angkutan Penumpang dan Barang pada Lintas Penyeberangan Tual - Tayando [pp], 2018
Table *Passengers and Freight Traffics at Tual – Tayando Ferryboat Line [vv], 2018*

Bulan Month	Penumpang Passangers [orang / people]	Barang Goods [Ton]	Kendaraan Vehicles		Rit Trips
			Roda 2 2 Wheels	Roda 4 4 Wheels	
(1)	(2)	(3)	(4)	(5)	(6)
Januari	2 154	31	110	-	12
Februari	1 150	15	94	-	8
Maret	1 376	42	121	1	10
April	2 985	46	322	2	26
Mei	2 333	35	194	4	18
Juni	2 251	78	136	-	16
Juli	2 128	62	208	2	16
Agustus	1 967	65	191	4	16
September	2 845	43	276	5	18
Oktober	2 303	46	191	12	16
November	2 107	70	196	5	16
Desember	2 294	25	202	10	18
2018	25 893	558	2 241	45	190
2017	24 679	208	1 451	14	166
2016	27 436	972	1 242	10	176
2015	19 688	501	639	1	178

Sumber/source : PT. ASDP Indonesia Ferry Cabang Tual

**Tabel 9.1.10 Angkutan Penumpang dan Barang pada Lintas
Table Penyeberangan Tual - Kur [pp], 2018
Passengers and Freight Traffics at Tual – Kur Ferryboat Line
[vv], 2018**

Bulan Month	Penumpang Passangers [orang / people]	Barang Goods [Ton]	Kendaraan Vehicles		Rit Trips
			Roda 2 2 Wheels	Roda 4 4 Wheels	
(1)	(2)	(3)	(4)	(5)	(6)
Januari	631	35	53	-	6
Februari	138	-	17	-	2
Maret	724	2	106	-	8
April	821	70	75	-	8
M e i	770	7	72	-	8
Juni	1 102	5	125	-	8
Juli	1 015	5	78	-	8
Agustus	581	11	86	-	8
September	929	69	96	-	8
Oktober	1 038	41	94	-	8
November	851	25	86	--	8
Desember	1 092	52	104	-	8
2018	9 692	322	992	-	88
2017	5 665	211	412	-	62
2016	5 681	293	393	-	66
2015	4 806	378	323	-	68

Sumber/source : PT. ASDP Indonesia Ferry Cabang Tual

Tabel 9.1.11 **Aktivitas Lalu Lintas Angkutan Udara pada Bandar Udara Karel Sadsuitubun di Kabupaten Maluku Tenggara, 2018**
Traffics Air Line Activities at Karel Sadsuitubun Airport Langgur in Maluku Tenggara Regency, 2018

Bulan Month	Pesawat Udara Air Ship		Penumpang Passenger	
	Tiba Arrive	Berangkat Depart	Tiba Arrive [orang / people]	Berangkat Depart [orang / people]
(1)	(2)	(3)	(4)	(5)
Januari	135	135	5 321	5 490
Februari	122	122	4 764	5 057
Maret	145	146	5 294	5 681
April	150	149	5 461	6 449
Me i	153	151	5 428	5 890
Juni	148	151	6 422	8 037
Juli	153	151	6 694	7 027
Agustus	148	148	5 754	6 160
September	150	150	5 890	5 724
Oktober	146	147	6 280	6 656
November	137	138	6 010	5 542
Desember	131	132	4 341	4 423
2018	1 718	1 720	67 659	72 136
2017	1 557	1 553	60 681	62 340
2016	1 661	1 658	61 235	61 365
2015	1 715	1 718	54 595	57 938

TRANSPORTATION AND COMMUNICATION

Lanjutan/Continued

Bulan Month	Bagasi Bagage		Kargo Cargo		Pos/Paket Post/Package	
	Bongkar Unloaded	Muat Loaded	Bongkar Unloaded	Muat Loaded	Bongkar Unloaded	Muat Loaded
(1)	(7)	(8)	(9)	(10)	(11)	(12)
Januari	57 414	39 445	21 406	30 692	6 220	-
Februari	48 238	32 889	14 646	14 818	5 780	-
Maret	54 313	36 301	19 629	19 657	6 580	-
April	54 163	37 805	17 712	27 091	7 020	-
M e i	51 823	42 576	16 727	31 569	6 720	-
Juni	68 273	60 634	15 523	27 782	7 060	-
Juli	66 346	32 025	22 111	14 393	7 360	-
Agustus	52 432	43 557	17 578	20 078	7 200	-
September	59 624	36 493	16 643	16 085	7 080	2 160
Oktober	59 711	47 064	15 082	20 275	6 180	7 440
November	53 247	39 431	16 370	20 479	5 567	6 883
Desember	40 979	29 419	20 321	13 527	5 394	7 200
2018	666 563	477 639	213 748	256 446	78 161	23 683
2017	588 162	464 345	163 773	185 983	69 350	-
2016	568 492	445 835	197 141	92 738	63 057	6 600
2015	495 341	437 135	264 489	45 406	46 670	-

Sumber/source: Kantor Unit Penyelenggara Bandar Udara Karel Sadsuitubun Langgur

9.2 KOMUNIKASI/*COMMUNICATION*

Tabel 9.2.1 Banyaknya Satuan Sambungan Telepon di Kabupaten Maluku Tenggara, 2015-2018
Table *Number of Telephone Connection Unit in Maluku Tenggara Regency, 2015-2018*

Tahun <i>Year</i>	Banyaknya Sambungan <i>Total Connection Unit</i>	Keterangan <i>Notes</i>
(1)	(2)	(3)
2015	1 376	-
2016	1 687	-
2017	1 650	-
2018	1 775	-

Sumber/source : PT Telekomunikasi Indonesia Cabang Tual

Tabel 9.2.2 Hasil Penjualan Meterai pada PT. Pos Indonesia Cabang Tual menurut Bulan [Rupiah], 2018
Money Value of Materials Sold by the Post Indonesia PT. Branch of Tual by Month [Rupiahs], 2018

Bulan Month	Meterai Materials	
	3 000	6 000
(1)	(2)	(3)
Januari	24 600 000	226 800 000
Februari	22 650 000	268 200 000
Maret	18 600 000	272 100 000
April	18 150 000	279 300 000
M e i	25 350 000	294 900 000
Juni	15 450 000	17 100 000
Juli	20 100 000	273 300 000
Agustus	34 200 000	272 700 000
September	21 000 000	263 100 000
Oktober	27 600 000	378 900 000
November	30 750 000	267 300 000
Desember	43 650 000	256 200 000
2018	302 100 000	3 069 900 000
2017	290 400 000	2 982 900 000
2016		2 901 000 000
2015		2 435 146 000

Sumber/Source : PT. Pos Indonesia KPRK Tual

Tabel 9.2.3 Surat Pos Kilat dalam Negeri yang Dikirim dan Diterima Melalui PT. Pos Indonesia Cabang Tual menurut Bulan, 2018
Table
Number of Express Domestic Letters Send off and Received at the Post Indonesia PT. Branch of Tual by Month, 2018

Bulan Month	2016		2017		2018	
	Dikirim Send off	Dikirim Send off	Dikirim Send off	Diterima Received	Dikirim Send off	Diterima Received
(1)	(2)	(3)	(4)	(5)	(6)	(7)
Januari	1 053	1 053	862	862	724	724
Februari	978	978	835	835	753	753
Maret	875	875	688	688	925	925
April	1 080	1 080	583	583	754	754
Mei	883	883	566	566	753	753
Juni	827	827	414	414	754	754
Juli	643	643	553	553	452	452
Agustus	1 051	1 051	676	676	785	785
September	901	901	620	620	765	765
Oktober	818	818	663	663	888	888
November	937	937	669	669	852	852
Desember	760	760	566	566	749	749
Jumlah Total	10 806	10 806	7 695	7 695	9 154	9 154

Sumber/Source : PT. Pos Indonesia KPRK Tual

Tabel 9.2.4 Surat Pos Biasa Dalam Negeri yang Dikirim dan Diterima Melalui PT. Pos Indonesia Cabang Tual menurut Bulan, 2018
Number of Common Domestic Letters Send off and Received at the Post Indonesia PT. Branch Tual by Month, 2018

Bulan Month	2016		2017		2018	
	Dikirim Send off	Diterima Received	Dikirim Send off	Diterima Received	Dikirim Send off	Diterima Received
(1)	(2)	(3)	(4)	(5)	(6)	(7)
Januari	25	473	31	NA	52	253
Februari	10	671	26	NA	67	401
Maret	17	608	49	NA	60	293
April	28	475	39	NA	62	610
Mei	21	375	45	NA	80	788
Juni	26	307	71	NA	51	1 101
Juli	17	320	69	NA	21	200
Agustus	18	323	75	NA	77	311
September	10	184	68	NA	153	181
Oktober	34	318	70	NA	126	184
November	40	401	62	NA	54	401
Desember	18	311	53	NA	63	321
Jumlah Total	264	4 766	658	NA	866	5 044

Sumber/Source : PT. Pos Indonesia KPRK Tual

Tabel 9.2.5 Perbuatan dan Besar Uang yang Diterima untuk Dikirim Melalui Wesel Pos Kilat pada PT. Pos (Wesel Instan) Indonesia Cabang Tual menurut Bulan, 2014-2018
Number of Sending and Their Value Send off Via Express Money Orders at the Post Indonesia, PT Branch of Tual by Month, 2014-2018

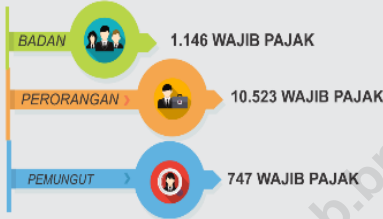

Tahun Year	Perbuatan Number of Received	Besar Uang Value [Rp]
(1)	(2)	(3)
2018	14 070	73 941 361 151
2017	14 950	49 433 701 321
2016	15 965	36 341 093 621
2015	19 437	36 943 360 765
2014	23 395	35 680 096 396

Sumber/Source : PT. Pos Indonesia KPRK Tual

Tabel 9.2.6 Perbuatan dan Besar Uang yang Dibayarkan Melalui Wesel Pos Kilat pada PT. Pos Indonesia Cabang Tual menurut Bulan, 2018
Number of Payments and Their Value Paid Via Express Money Orders at the Post Indonesia, PT. Branch of Tual by Month, 2018

Tahun Year	Perbuatan Number of Received	Besar Uang Value [Rp]
(1)	(2)	(3)
2018	10 020	15 316 097 878
2017	13 089	17 879 619 096
2016	22 148	23 660 716 625
2015	21 442	27 942 291 768
2014	26 150	32 503 210 267

Sumber/Source : PT. Pos Indonesia KPRK Tual



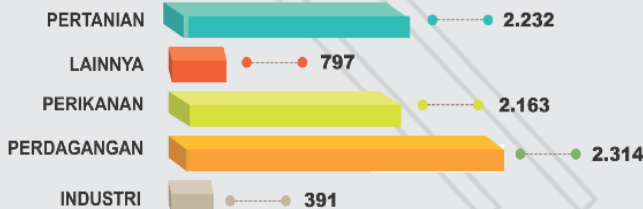
KANTOR PENYULUHAN DAN
PENGAMATAN POTENSI PERPAJAKAN

**PENGELUARAN BELANJA DAERAH
TAK LANGSUNG**
Rp 465.926.949.177,00



**PENGELUARAN BELANJA DAERAH
LANGSUNG**
Rp 457.598.731.793,07

7.897 UMKM



PENJELASAN TEKNIS

1. Realisasi Penerimaan dan Pengeluaran Pemerintah Kabupaten adalah realisasi/perhitungan APBD Provinsi pada tiap tahun anggaran.
2. Pendapatan Asli Daerah (PAD) adalah pendapatan yang diperoleh daerah yang dipungut berdasarkan peraturan daerah sesuai dengan peraturan perundang-undangan, guna keperluan daerah yang bersangkutan dalam membiayai kegiatannya.
3. Dana Perimbangan adalah dana yang bersumber dari pendapatan APBN yang dialokasikan kepada Daerah untuk mendanai kebutuhan daerah dalam rangka pelaksanaan desentralisasi.
4. Lain-lain Pendapatan yang Sah adalah pendapatan lainnya dari pemerintah pusat dan atau dari instansi pusat, serta dari daerah lainnya.

TECHNICAL NOTES

1. *Actual revenue and expenditure of Regency Government is the realization/provincial budget calculations for every fiscal year.*
2. *Original Local Government Revenue is revenue that withheld based on local regulations in accordance with the legislation, for the purposes of financing their activities.*
3. *Balanced Budget is the fund coming from the state budget that allocated to regions to fund their needs in the context of decentralization.*
4. *Other Legal Revenue is other income that coming from the central government and or from the central agencies, as well as from other local government.*

ULASAN

DESCRIPTION

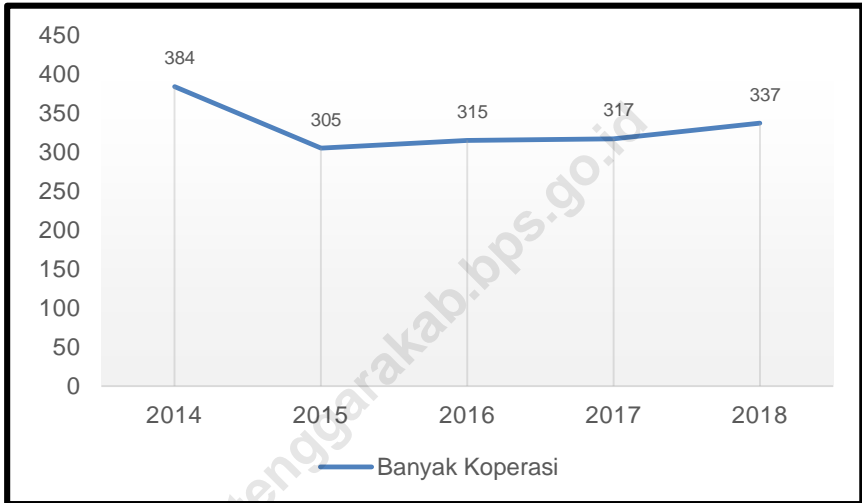
Perkembangan koperasi tahun 2018 di Kabupaten Maluku Tenggara menunjukkan peningkatan dibandingkan tahun 2017. Pada tahun 2018 jumlah koperasi sebanyak 337 unit, meningkat dari sebelumnya 317 unit di tahun 2017. Jumlah anggota koperasi juga mengalami peningkatan sebanyak 2.504 anggota menjadi 14.185 orang dari sebelumnya 11.681 orang di tahun 2017. Jumlah SHU juga mengalami peningkatan, dari Rp. 1.431.981.996,00 pada tahun 2017 menjadi Rp. 2.156.891.415,00 pada tahun 2018.

Jumlah nasabah pada Perum Pegadaian Cabang Tual tahun 2018 sebanyak 13.311, sedangkan Nilai Barang Jaminan sebesar Rp. 35.708.810.000. Perlu menjadi catatan, bahwa para nasabah merupakan nasabah dari dua kabupaten/kota yang selama ini menjadi wilayah kerja Perum Pegadaian Cabang Tual, Kabupaten Maluku Tenggara dan Kota Tual.

Growth of koperasi in 2018 in Maluku Tenggara Regency increased compared to 2017. In 2018 the amount of Koperasi is 337 units, increasing than the previous year that was about 317 units in 2017. The number of member is increasing by 2.504 members, becomes 14.185 members from about 11.681 members back in 2017. Amount of profit exactly experiences an increasing from 1.431.981.996,00 rupiahs in 2017 become 2.156.891.415,00 rupiahs in 2018.

Number of costumers at Perum Pegadaian Cabang Tual in 2018 is 13.311, while Warranty Goods Value 35.708.810.000 Rupiahs. Must become note, that clients is from two regency/city which during the time becomes activity region of Perum Pegadaian Cabang Tual, Maluku Tenggara Regency and Municipality of Tual.

Gambar 10 Banyaknya Koperasi di Kabupaten Maluku Tenggara, 2014-2018
Picture *Number of Cooperation in Maluku Tenggara Regency, 2014-2018*



Sumber/source: Dinas Koperasi, Usaha Kecil dan Menengah Kabupaten Maluku Tenggara

10.1 KEUANGAN DAERAH/LOCAL FINANCE

Tabel 10.1.1 Jumlah Pendaftar Wajib Pajak pada Kantor Penyuluhan dan Konsultasi Perpajakan Tual menurut Kecamatan di Kabupaten Maluku Tenggara, 2018
Amount of Taxable Register at Tax Councillng and Potency Observation Office of Tual by Subdistrict in Maluku Tenggara Regency, 2018

Kecamatan Subdistrict	Badan Agency	Perorangan Individual	Pemungut Collector	Jumlah Total
(1)	(2)	(3)	(4)	(5)
Kei Kecil	39	434	6	479
Kei Kecil Barat	-	26	4	30
Kei Kecil Timur	3	62	1	66
Hoat Sorbay	-	59	2	61
Manyeuw	2	70	3	75
Kei Kecil Timur Selatan	-	39	1	40
Kei Besar	1	90	3	94
Kei Besar Utara Timur	2	17	1	20
Kei Besar Selatan	1	21	2	24
Kei Besar Utara Barat	1	16	2	19
Kei Besar Selatan Barat	1	20	1	22
2018	50	854	26	930
2017	64	467	69	600
2016	43	515	...	605
2015	43	1 435	...	1 676

Sumber/source: Kantor Pelayanan Penyuluhan dan Konsultasi Perpajakan Tual

Tabel 10.1.2 Jumlah Wajib Pajak pada Kantor Pelayanan Penyuluhan dan Konsultasi Perpajakan Tual menurut Kecamatan di Kabupaten Maluku Tenggara, 2018
Amount of Taxable Register at Tax Councelling and Potency Observation Office of Tual by Subdistrict in Maluku Tenggara Regency, 2018

Kecamatan Subdistrict	Badan Agency	Perorangan Individual	Pemungut Collector	Jumlah Total
(1)	(2)	(3)	(4)	(5)
Kei Kecil	968	7 818	287	9 073
Kei Kecil Barat	20	219	32	271
Kei Kecil Timur	9	316	47	372
Hoat Sorbay	8	281	36	325
Manyeuw	20	314	27	361
Kei Kecil Timur Selatan	19	237	29	285
Kei Besar	76	772	110	958
Kei Besar Utara Timur	11	242	63	316
Kei Besar Selatan	5	116	37	158
Kei Besar Utara Barat	7	125	55	187
Kei Besar Selatan Barat	3	83	24	110
2018	1 146	10 523	747	12 416
2017	1 096	9 669	721	11 486
2016	1 025	2 091	...	3 730
2015	977	8 624	...	10 155

Sumber/source: Kantor Pelayanan Penyuluhan dan Konsultasi Perpajakan Tual

Tabel 10.1.3 Banyaknya Koperasi dan Anggotanya menurut Kecamatan dan Jenis Kelamin di Kabupaten Maluku Tenggara, 2018
Number of Cooperation and Their Members by Subdistrict and Sex in Maluku Tenggara Regency, 2018

Kecamatan <i>Subdistrict</i>	Koperasi <i>Cooperative</i>	Anggota <i>Member</i>	
		Laki – laki <i>Male</i>	Perempuan <i>Female</i>
(1)	(2)	(3)	(4)
Kei Kecil	149	4 105	4 437
Kei Kecil Barat	14	220	174
Kei Kecil Timur	16	342	274
Hoat Sorbay	14	199	198
Manyeuw	26	392	300
Kei Kecil Timur Selatan	14	387	210
Kei Besar	50	848	531
Kei Besar Utara Timur	25	430	336
Kei Besar Selatan	11	206	120
Kei Besar Utara Barat	9	146	75
Kei Besar Selatan Barat	9	181	74
2018	337	7 456	6 729
2017	317	6 744	4 937
2016	315	6 023	4 596
2015	305	7 717	4 561

Sumber/source: Dinas Koperasi, Usaha Kecil dan Menengah Kabupaten Maluku Tenggara

Tabel 10.1.4 Perkembangan Koperasi di Kabupaten Maluku Tenggara, 2018
Table Growth of Cooperatives in Maluku Tenggara Regency, 2018

Uraian Description	2016	2017	2018
(1)	(2)	(3)	(4)
Jumlah Koperasi [buah] <i>Number of Cooperatives</i>	315	317	337
Anggota [orang] <i>Numbers of Members</i>	10 619	11 681	14 185
Simpanan [Rp] <i>Deposits</i>	87 775 771 100	90 382 071 462	92 988 371 824
Cadangan <i>Stock</i>	401 175 083	572 792 798 400	573 655 554 966
Volume [Rp] <i>Business Volume</i>	12 633 121 800	15 660 657 180	24 331 118 353
Dana [Rp] <i>Funds</i>	50 146 885 200	71 599 099 800	72 461 856 355
Hutang [Rp] <i>Debts</i>	7 687 792 900	7 687 792 900	12 520 137 900
Piutang <i>Credits</i>	3 789 936 540	6 556 210 320	11 268 124 110
S H U <i>Profit</i>	1 002 937 707	1 431 981 996	2 156 891 415

Sumber/source: Dinas Koperasi, Usaha Kecil dan Menengah Kabupaten Maluku Tenggara

Tabel 10.1.5 Perkembangan UKM menurut Sektor Usaha dan Kecamatan di Kabupaten Maluku Tenggara, 2018
Growth of UKM by Business Sector and Subdistrict in Maluku Tenggara Regency, 2018

Kecamatan Subdistrict	Sektor Usaha Business Sector					Jumlah Total
	Perdagangan Trade	Industri Industry	Perikanan Fishery	Pertanian Agriculture	Lain- nya Others	
(1)	(2)	(3)	(4)	(5)	(6)	(7)
Kei Kecil	576	112	400	206	368	1 662
Kei Kecil Barat	277	114	214	150	8	763
Kei Kecil Timur	104	9	125	198	70	506
Hoat Sorbay	284	15	140	132	54	625
Manyeuw	134	49	111	81	48	423
Kei Kecil Timur Selatan	287	16	215	252	34	804
Kei Besar	284	32	280	286	85	967
Kei Besar Utara Timur	149	13	125	314	34	635
Kei Besar Selatan	165	12	164	167	34	542
Kei Besar Utara Barat	47	13	62	298	36	456
Kei Besar Selatan Barat	7	6	327	148	26	514
2018	2 314	391	2 163	2 232	797	7 897
2017	2 041	356	2 016	2 740	244	7 397
2016	1 318	300	1 996	2 969	450	6 922
2015	1 384	351	1 608	938	256	4 537

Sumber/source: Dinas Koperasi, Usaha Kecil dan Menengah Kabupaten Maluku Tenggara

Tabel 10.1.6 Jumlah UMKM Menurut Kategori dan Kecamatan di Kabupaten Maluku Tenggara, 2018
Table Number of UMKM by Category and Subdistrict in Maluku Tenggara Regency, 2018

Kecamatan Subdistrict	UMKM			Jumlah
	Mikro	Kecil	Menengah	
(1)	(2)	(3)	(4)	(5)
Kei Kecil	1 492	148	22	1 662
Kei Kecil Barat	761	2	-	763
Kei Kecil Timur	499	7	-	506
Hoat Sorbay	595	30	-	625
Manyeuw	396	25	2	423
Kei Kecil Timur Selatan	779	25	-	804
Kei Besar	925	37	5	967
Kei Besar Utara Timur	634	1	-	635
Kei Besar Selatan	533	9	-	542
Kei Besar Utara Barat	454	2	-	456
Kei Besar Selatan Barat	497	17	-	514
2018	7 565	303	29	7 897

Sumber/source: Dinas Koperasi, Usaha Kecil dan Menengah Kabupaten Maluku Tenggara

Tabel 10.1.7 Jumlah UMKM Penerima Dana Kur di Kabupaten Maluku Tenggara, 2018
Table **Number of Kur Beneficiary UMKM in Maluku Tenggara Regency, 2018**

Tahun Year	UMKM UMKM	Penerima Kur Kur Beneficiary	Persentase Percentage	Dana (000 Rp) Fund (000 Rp)
(1)	(4)	(2)	(5)	(3)
2018	7 897	3 876	49,08	96 889 499
2017	7 729	3 352	43,37	86 692 500
2016	3 896	7 254	53,71	84 521 765
2015	1 865	4 537	41,11	41 428 500
2014	1 050	4 375	24,00	23 177 000
2013	801	4 280	18,71	18 175 500

Sumber/source: Dinas Koperasi, Usaha Kecil dan Menengah Kabupaten Maluku Tenggara

Tabel 10.1.8 Jumlah Penerima KUR menurut Sektor di Kabupaten Maluku Tenggara , 2018
Table *Number of Kur Beneficiary by Sector in Maluku Tenggara Regency, 2018*

Sektor <i>Sector</i>	Penerima <i>Beneficiary</i>	Dana (000) <i>Fund (000)</i>
(1)	(2)	(3)
Pertanian, Perkebunan dan Kehutanan <i>Agriculture, Plantation and Forestry</i>	365	7 769 000
Perikanan <i>Fishery</i>	338	7 043 000
Industri Pengolahan <i>Manufacturing</i>	108	2 208 000
Perdagangan Besar dan Eceran <i>Wholesale and Retail Trade</i>	2 122	57 968 756
Penyediaan Akomodasi dan Penyedia Makanan <i>Accommodation and Food Service</i>	52	2 437 743
Transportasi, Pergudangan dan Komunikasi <i>Transportation, Storage and Communication</i>	348	7 352 000
Real Estate, Usaha Persewaan dan Jasa <i>Real Estate, Rent and Service</i>	128	3 728 000
Jasa Kemasyarakatan, Sosial Budaya, Hiburan <i>Public Service, Social Culture, Entertainment</i>	415	8 383 000
2018	3 876	96 889 499

Sumber/source: Dinas Koperasi, Usaha Kecil dan Menengah Kabupaten Maluku Tenggara

Tabel 10.1.9 Nasabah menurut Golongan pada Perum Pegadaian Cabang Tual, 2018
Table Customer Group by the Pawnshop Company Branch of Tual, 2018

Tahun Year	Golongan A Group A	Golongan B Group B	Golongan C Group C	Golongan D Group D	Jumlah Total
(1)	(2)	(3)	(4)	(5)	(6)
2018	1 533	10 374	1 263	141	13 311
2017	1 784	9 952	1 262	144	13 142
2016	1 292	7 930	888	89	10 199
2015	936	4 455	496	57	5 944
2014	547	2 570	214	15	3 346
2013	4 908	18 373	2 113	222	25 616
2012	4 654	20 664	5 769	303	31 390

Sumber/source: Perum Pegadaian Cabang Tual

Tabel 10.1.10 Kredit/Pinjaman menurut Golongan Nasabah pada Perum Pegadaian Cabang Tual, 2018
Credit/Loan Extended by Customer Group by the Pawnshop Company Branch of Tual, 2018

Tahun Year	Golongan/Group A		Golongan/Group B	
	Barang Jaminan Warranty Goods	Nilai Value	Barang Jaminan Warranty Goods	Nilai Value
(1)	(2)	(3)	(4)	(5)
2018	1 533	577 440 000	10 374	18 574 530 000
2017	1 784	652 820 000	9 952	17 687 560 000
2016	1 292	649 420 000	7 930	13 734 520 000
2015	936	333 920 000	4 455	7 826 160 000
2014	547	187 920 000	2 570	4 348 910 000
2013	4 908	1 706 240 000	18 373	31 539 388 000
2012	4 654	1 604 954 000	20 664	32 941 141 000

LOCAL FINANCE AND PRICE

Lanjutan/Continued

Tahun Year	Golongan/Group C		Golongan/Group D	
	Barang Jaminan Warranty Goods	Nilai Value	Barang Jaminan Warranty Goods	Nilai Value
(1)	(6)	(7)	(8)	(9)
2018	1.263	11 163 940 000	141	6 452 000 000
2017	1 262	10 067 490 000	144	5 297 440 000
2016	889	8 006 630 000	89	2 868 100 000
2015	496	4 444 160 000	57	1 905 600 000
2014	214	1 855 730 000	15	551 200 000
2013	2 113	18 329 058 000	222	7 752 000 000
2012	5 769	31 665 435 000	303	10 260 638 000

Lanjutan/*Continued*

Tahun Year	Jumlah/ <i>Total</i>	
	Barang Jaminan <i>Warranty Goods</i>	Nilai <i>Value</i>
(1)	(10)	(11)
2018	13 311	35 708 810 000
2017	13 142	33 705 310 000
2016	10 199	28 298 743 000
2015	5 944	14 509 840 000
2014	3 346	6 943 760 000
2013	25 616	59 326 686 000
2012	31 390	76 472 168 000

Sumber/*source*: Perum Pegadaian Cabang Tual

Tabel 10.1.11 Realisasi Penerimaan Daerah Tahun Anggaran 2018 [Rp] di Kabupaten Maluku Tenggara, 2018
Realization of Regional Income Budget Year 2018 [Rp] In Maluku Tenggara Regency, 2018

Jenis Pendapatan <i>Kind of Income</i>	Jumlah <i>Total</i>
(1)	(2)
Pendapatan Asli Daerah / <i>Real Regional Income</i>	55 136 774 869,68
Pajak Daerah/ <i>Regional Taxes</i>	9 190 359 714,18
Retribusi Daerah/ <i>Regional Retribution</i>	1 847 314 500,00
Laba Usaha Milik Daerah/ <i>Profit of Regional Ventures</i>	-
Pendapatan Asli Daerah yang sah Lainnya/ <i>Other Real Regional Income</i>	44 098 600 655,50
Dana Perimbangan/ <i>Balancing Fund</i>	682 538 467 983,00
Bagi Hasil Pajak dan Bukan Pajak/ <i>Taxes & Non Taxes</i>	9 183 926 639,00
Dana Alokasi Umum/ <i>General Allocation Fund</i>	495 979 781 000,00
Dana Alokasi Khusus/ <i>Special Allocation Fund</i>	176 807 140 414,00
Pendapatan Daerah yang Sah Lainnya/ <i>Other Regional Income</i>	180 702 141 533,00
Dana Bagi Hasil Pajak dari Provinsi dan Pemerintah Daerah Lainnya/ <i>Taxes Product from Province and Other Regional Government Fund</i>	11 077 976 533,00
Dana Penyesuaian dan Otonom Khusus/ <i>Adjustment and Special Autonomy Funds</i>	169 624 165 000,00
Bantuan Keuangan dari Provinsi / <i>Financial Assistance From the Province</i>	-
Penerimaan Daerah <i>Region Receipts</i>	918 377 384 385,68

Sumber/source: Badan Pengelolaan Keuangan dan Aset Daerah Kabupaten Maluku Tenggara

Tabel 10.1.12 Realisasi Pengeluaran Daerah Kabupaten Maluku Tenggara Tahun Anggaran 2018 [Rp], 2018
Actual Expenditure of Maluku Tenggara Regency Budget Year 2018 [Rp], 2018

	Jenis Pengeluaran <i>Kind of Expenditure</i>	Jumlah <i>Total</i>
	(1)	(2)
A.	BELANJA TAK LANGSUNG <i>INDIRECT EXPENDITURE</i>	465 926 949 177,00
	1. Belanja Pegawai <i>Personnel Expenditure</i>	231 100 602 412,00
	2. Belanja Bunga <i>Interest Expenditure</i>	-
	3. Biaya Subsidi <i>Subsidy Expense</i>	-
	4. Belanja Hibah <i>Grant Expenditure</i>	38 156 173 151,00
	5. Belanja Bantuan Sosial <i>Social Assistance Expenditure</i>	7 221 950 000,00
	6. Belanja Bagi Hasil kepada Provinsi/ Kabupaten/ Kota dan Pemerintah Desa <i>Expenditure for Province/ Regency/ Village Government</i>	1 730 545 490,00
	7. Belanja Bantuan Keuangan kepada Provinsi/ Kabupaten/ Kota dan Pemerintah Desa <i>Expenditure for Province/ Regency/ Village Government</i>	187 371 028 124,00
	8. Belanja Tak Terduga <i>Insidental Expenditure</i>	344 650 000,00

LOCAL FINANCE AND PRICE

Lanjutan/*Continued*

Jenis Pengeluaran		Jumlah
<i>Kind of Expenditure</i>		<i>Total</i>
(1)		(2)
B.	BELANJA LANGSUNG <i>DIRECT EXPENDITURE</i>	457 598 731 793,07
1.	Belanja Pegawai <i>Official Expenditure</i>	37 175 792 796,00
2.	Belanja Barang dan Jasa <i>Goods and Services Expenditure</i>	202 805 469 378,29
3.	Belanja Modal <i>Capital Expenditure</i>	217 617 469 618,78
Pengeluaran Daerah/Regional Expenditures		923 525 680 970,07

Sumber/*source*: Badan Pengelolaan Keuangan dan Aset Daerah Kabupaten Maluku Tenggara

Tabel 10.1.13 Realisasi Pengeluaran Daerah menurut Fungsi Pemerintah Daerah Kabupaten Maluku Tenggara Tahun Anggaran, 2018
Realization of Region Expenditure by Government Function of Maluku Tenggara Regency Budget Year 2018

Jenis Pengeluaran <i>Kind of Expenditure</i>		Jumlah Total [Rp]
(1)		(2)
1.	Pelayanan Umum/ <i>Public Services</i>	390.762.193.136,00
2.	Ketertiban dan Keamanan/ <i>Orderly and Safety</i>	15.768.648.071,00
3.	Ekonomi/ <i>Economic</i>	56.800.736.698,00
4.	Lingkungan Hidup/ <i>Environment</i>	20.224.279.207,00
5.	Perumahan dan Fasilitas Umum/ <i>Housing and Public Facility</i>	148.968.414.909,00
6.	Kesehatan/ <i>Healthy</i>	127.811.672.025,26
7.	Pariwisata dan Budaya/ <i>Tourism and Culture</i>	7.987.000,668,00
8.	Pendidikan/ <i>Education</i>	140.350.041.875,81
9.	Perlindungan Sosial/ <i>Social Shelter</i>	14.857.694.380,00
Pengeluaran Daerah/Regional Expenditures		923.325.680.970,07

Sumber/source : Badan Pengelolaan Keuangan, dan Aset Daerah Kabupaten Maluku Tenggara

Tabel 10.1.14 Banyaknya Dana Masyarakat yang Disimpan pada Bank Pemerintah menurut Bulan di Kabupaten Maluku Tenggara [Juta Rupiah], 2018
Number of Fund Collecting From Society which Saved at State Banks by Month in Maluku Tenggara Regency [Million Rupiahs], 2018

Bulan Month	Giro Giro	Deposito Deposits	Tabungan Saving	Jumlah Total
(1)	(2)	(3)	(4)	(5)
Januari / January	239 517	239 469	533 715	1 012 701
Februari / February	296 074	244 131	539 556	1 079 761
Maret / March	283 931	293 065	495 706	1 072 703
April / April	302 666	293 058	521 872	1 117 597
Mei / May	224 041	302 319	533 953	1 060 313
Juni / June	259 157	287 971	692 836	1 239 963
Juli / July	244 839	289 043	518 444	1 052 326
Agustus / August	252 385	291 759	531 944	1 076 088
September / September	236 039	291 347	512 007	1 039 392
Oktober / October	225 421	316 117	504 006	1 045 544
November / November	202 830	306 314	483 610	992 754
Desember / December	179 898	210 905	548 370	939 172

Sumber/source: Bank-bank Pemerintah di Kabupaten Maluku Tenggara

Tabel 10.1.15 Banyaknya Dana Masyarakat yang Disimpan pada Bank Swasta menurut Bulan di Kabupaten Maluku Tenggara [Juta Rupiah], 2018
Number of Fund Collecting From Society which Saved at Private Banks by Month in Maluku Tenggara Regency [Million Rupiahs], 2018

Bulan Month	Giro Giro	Deposito Deposits	Tabungan Saving	Jumlah Total
(1)	(2)	(3)	(4)	(5)
Januari / January	1 329	12 388	14 683	28 399
Februari / February	230	12 245	15 231	27 706
Maret / March	1 116	11 823	16 137	29 076
April / April	161	12 092	16 079	28 331
Mei / May	689	11 187	15 777	27 653
Juni / June	1 742	10 687	16 690	29 119
Juli / July	690	10 818	18 004	29 513
Agustus / August	1 361	10 818	17 949	30 128
September / September	1 850	10 660	17 850	30 360
Oktober / October	1 842	11 506	18 052	31 399
November / November	858	11 422	18 118	30 398
Desember / December	1 733	11 726	17 816	31 274

Sumber/source: Bank-bank Swasta di Kabupaten Maluku Tenggara

10.2 HARGA/PRICE

Tabel 10.2.1 Inflasi Kota Tual Menurut Bulan dan Kelompok Pengeluaran (persen), 2018
Inflation Rate of Tual Municipality by month and Expenditure Groups (percent), 2018

Bulan Month	Kelompok Pengeluaran Expenditure Group							Umum General
	1	2	3	4	5	6	7	
(1)	(2)	(3)	(4)	(5)	(6)	(7)	(8)	(9)
Januari /January	2,54	0,90	0,21	-0,28	0,75	0,55	-8,42	0,15
Februari / February	1,21	0,18	-0,28	0,15	0,78	0,00	-1,41	0,33
Maret / March	-4,63	0,20	0,07	0,08	0,00	0,00	-4,57	-2,30
April / April	-6,71	0,62	1,12	0,01	0,92	0,01	-0,19	-2,26
Mei / May	3,09	0,14	0,12	1,01	-0,12	0,00	5,65	1,88
Juni / June	4,18	0,18	0,05	1,83	0,89	0,44	3,81	2,22
Juli / July	2,16	0,25	0,12	-0,06	0,15	0,19	-2,53	0,60
Agustus / August	-3,30	0,03	0,06	-0,04	0,52	0,32	-0,74	-1,31
September / September	0,45	0,03	0,23	0,01	0,00	0,06	-0,74	0,14
Oktober / October	1,54	0,40	0,02	0,00	0,00	0,09	0,43	0,71
November / November	2,17	0,30	0,23	0,04	0,06	0,00	1,01	1,04
Desember / December	-4,52	0,11	0,41	1,49	0,25	0,00	18,43	0,52
2018	-2,53	3,38	2,39	4,31	4,26	1,67	8,82	1,62
2017	17,38	4,15	7,09	2,97	2,03	0,40	5,99	9,41
2016	0,89	9,74	-1,61	7,23	5,52	2,52	5,90	2,97
2015	11,54	15,90	1,17	10,09	3,84	5,57	7,48	8,58

Sumber/source: Survei Harga Konsumen Kota Tual

Keterangan / Remarks

1. Bahan Makanan / Groceries
2. Makanan Jadi, Minuman, Rokok, dan Tembakau / Prepared Food, Beverage, Cigarette and Tobacco
3. Perumahan / Housing
4. Sandang / Clothes
5. Kesehatan / Health
6. Pendidikan, Rekreasi, dan Olahraga / Education, recreation and Sports
7. Transportasi, Komunikasi dan Jasa Keuangan / Transportation, Communication and Financial Services

11



RATA - RATA KONSUMSI PROTEIN PERHARI

43,85

RATA - RATA KONSUMSI KALORI PERHARI

1.682,61 kkal



RATA - RATA PENGELUARAN SEBULAN
UNTUK SUB GOLONGAN MAKANAN

Rp 379.720



RATA - RATA PENGELUARAN
SEBULAN UNTUK SUB GOLONGAN
BUKAN MAKANAN

Rp.394.405



BADAN PUSAT STATISTIK
KABUPATEN MALUKU TENGGARA



PENJELASAN TEKNIS

Pengeluaran rata-rata per kapita adalah biaya yang dikeluarkan untuk konsumsi semua anggota rumah tangga selama sebulan baik yang berasal dari pembelian, pemberian maupun produksi sendiri dibagi dengan banyaknya anggota rumah tangga dalam rumah tangga tersebut.

TECHNICAL NOTES

Per capita Average Expenditure is the cost spent for all household members consumption during the month, whether from purchasing, giving or own production, divided by the number of household members in the household.

<https://malukutenggarakab.bps.go.id>

ULASAN

Secara umum konsumsi kalori di Kabupaten Maluku Tenggara pada tahun 2018 sebesar 1.682,61 kkal dan protein sebesar 43,85 gram.

Sumbangan kalori terbesar terdapat pada kelompok padi-padian yaitu sebesar 836,93 kkal dan yang paling terkecil ada pada kelompok bumbu-bumbuan sebesar 4,19 kkal.

Sumber protein terbesar juga berada pada kelompok padi-padian 19,63 gram, kemudian diikuti oleh kelompok ikan sebesar 12,01 gram [Tabel 11.1].

Pengeluaran rata-rata penduduk Maluku Tenggara perkapita per bulan sebesar 774.125 rupiah, dengan pengeluaran terbesar ada pada kelompok bukan makanan, atau sekitar 50,95 persen dari total pengeluaran.

DESCRIPTION

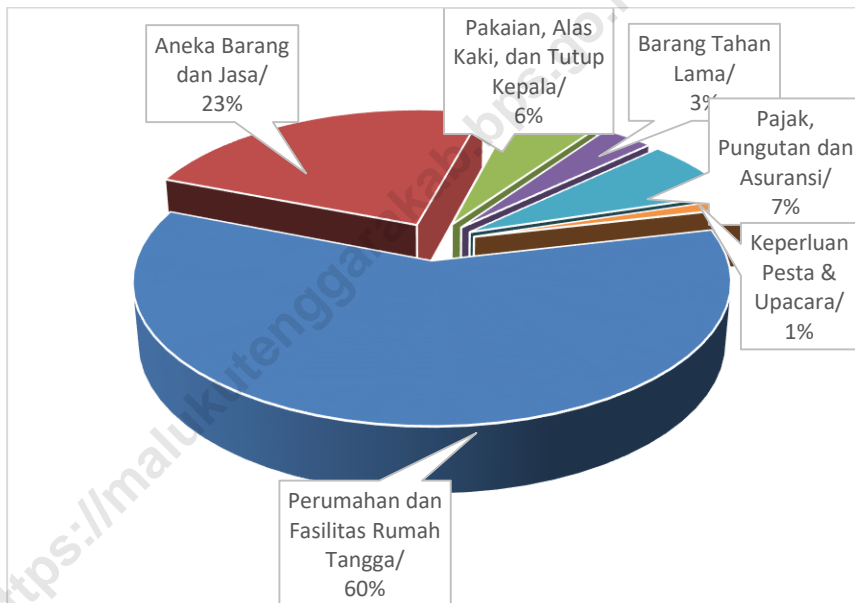
The generally consumption of calorie in Maluku Tenggara Regency in 2018 amounted to 1.682,61 kkal and 43,85 grams protein.

Contribution the largest of calorie sources are cereal's group: 836,93 kkal and there are at most the smallest group spices 4,19 kkal.

Cereal's group is also the largest source of protein for about 19,63 grams, followed by fish's group that is 12,01 grams [Table 11.1].

Average expenditure of per capita monthly population of Maluku Tenggara Regency for 774.125 rupiahs, the largest expenditure is on food groups, or approximately 50,95 percent of the total expenditure.

Gambar 11 **Picture** **11** **Percentage Pengeluaran Rata-rata Perkapita**
Sebulan untuk Sub Golongan Bukan Makanan di
Kabupaten Maluku Tenggara, 2018
Percentage of Average Percapita Monthly
Expenditure for Non Food Items in Maluku Tenggara
Regency, 2018



Sumber/source: Survei Sosial Ekonomi Nasional, Maret/National Socioeconomic Survey, March

Tabel 11.1 Rata-rata Konsumsi Protein Perkapita Sehari di Kabupaten Maluku Tenggara menurut Jenis Bahan Makanan, 2018
Table Average Percapita Daily Protein Consumption in Maluku Tenggara Regency by Food Item, 2018

Pengeluaran Expenditure Item		2018
(1)		(2)
1.	Padi-padian/ <i>Cereals</i>	19,63
2.	Umbi-umbian/ <i>Tubers</i>	0,79
3.	Ikan/ <i>Fish</i>	12,01
4.	Daging/ <i>Meat</i>	0,74
5.	Telur dan Susu/ <i>Eggs & Milk</i>	1,15
6.	Sayur-sayuran / <i>Vegetables</i>	2,36
7.	Kacang-kacangan / <i>Legumes</i>	0,76
8.	Buah-buahan / <i>Fruits</i>	0,41
9.	Minyak dan Lemak / <i>Oil & Fats</i>	0,40
10.	Bahan Minuman / <i>Beverage Stufs</i>	0,36
11.	Bumbu-bumbuan / <i>Spices</i>	0,16
12.	Bahan Makanan Lainnya / <i>Other Food Ingredients</i>	0,53
13.	Makanan dan Minuman Jadi / <i>Prepared Food and Beverage</i>	4,55
Jumlah Total		43,85

Sumber/source: Survei Sosial Ekonomi Nasional, Maret/*National Socioeconomic Survey, March*

Tabel 11.2 Rata-rata Konsumsi Kalori Perkapita Sehari di Kabupaten Maluku Tenggara menurut Jenis Bahan Makanan, 2018
Table Average Per capita Daily Calorie Consumption in Maluku Tenggara Regency by Food Item, 2018

	Pengeluaran <i>Expenditure Item</i>	2018 [kkal]
	(1)	(2)
1.	Padi-padian/ <i>Cereals</i>	836,93
2.	Umbi-umbian/ <i>Tubers</i>	188,31
3.	Ikan/ <i>Fish</i>	74,92
4.	Daging/ <i>Meat</i>	13,92
5.	Telur dan Susu/ <i>Eggs & Milk</i>	21,04
6.	Sayur-sayuran / <i>Vegetables</i>	30,98
7.	Kacang-kacangan / <i>Legumes</i>	7,16
8.	Buah-buahan / <i>Fruits</i>	43,42
9.	Minyak dan Lemak / <i>Oil & Fats</i>	177,92
10.	Bahan Minuman / <i>Beverage Stufs</i>	76,50
11.	Bumbu-bumbuan / <i>Spices</i>	4,19
12.	Bahan Makanan Lainnya / <i>Other Food Ingredients</i>	24,09
13.	Makanan dan Minuman Jadi / <i>Prepared Food and Beverage</i>	183,23
	Jumlah Makanan Total of Food	1 682,61

Sumber/source: Survei Sosial Ekonomi Nasional, Maret/*National Socioeconomic Survey, March*

**Tabel 11.3 Pengeluaran Rata-rata Perkapita Sebulan untuk sub
Table Golongan Makan dan Bukan Makanan di Kabupaten Maluku
Tenggara, 2018**
*Average of One Month Protein Percapita Expenditure for
Food & Non Food Items in Maluku Tenggara Regency, 2018*

Pengeluaran <i>Expenditure Item</i>		2018 [Rp]
(1)		(2)
I.	MAKANAN/ FOOD ITEMS	379 720
1.	Padi-padian/ <i>Cereals</i>	80 636
2.	Umbi-umbian/ <i>Tubers</i>	16 316
3.	Ikan/ <i>Fish</i>	49 863
4.	Daging/ <i>Meat</i>	4 697
5.	Telur dan Susu/ <i>Eggs & Milk</i>	17 367
6.	Sayur-sayuran / <i>Vegetables</i>	45 796
7.	Kacang-kacangan / <i>Legumes</i>	2 250
8.	Buah-buahan / <i>Fruits</i>	16 616
9.	Minyak dan Lemak / <i>Oil & Fats</i>	13 341
10.	Bahan Minuman / <i>Beverage Stufs</i>	15 565
11.	Bumbu-bumbuan / <i>Spices</i>	9 956
12.	Bahan Makanan Lainnya / <i>Other Food Ingredients</i>	5 993
13.	Makanan dan Minuman Jadi / <i>Prepared Food and Beverage</i>	67 990
14.	Rokok/ <i>Cigarettes</i>	33 334

PENGELUARAN PENDUDUK DAN KONSUMSI MAKANAN

Lanjutan/*Continued*

Pengeluaran		2018
Expenditure Item		
(1)	(2)	
II.	BUKAN MAKANAN/ NON FOOD ITEMS	394 405
1.	Perumahan dan Fasilitas Rumah Tangga/ <i>Housing and Household Facilities</i>	234 923
2.	Aneka Barang dan Jasa/ <i>Miscellaneous Goods and Services</i>	91 208
3.	Pakaian, Alas Kaki, dan Tutup Kepala/ <i>Clothing, Footwear and Headwear</i>	22 186
4.	Barang Tahan Lama/ <i>Durable Goods</i>	12 952
5.	Pajak, Pungutan dan Asuransi/ <i>Taxes, Charges & Insurance</i>	28 457
6.	Keperluan Pesta & Upacara/ <i>Parties & Ceremonies</i>	4 679
Jumlah		774 125
Total		774 125

Sumber/*source*: Survei Sosial Ekonomi Nasional, Maret/*National Socioeconomic Survey, March*



12



PRODUK DOMESTIK REGIONAL BRUTO
ATAS DASAR HARGA BERLAKU MENURUT
LAPANGAN USAHA

RP 2.991.267,79

PRODUK DOMESTIK REGIONAL BRUTO
ATAS DASAR HARGA KONSTAN
MENURUT LAPANGAN USAHA

RP.1.758.978,37

LAJU PERTUMBUHAN PRODUK DOMESTIK
REGIONAL BRUTO ATAS DASAR HARGA KONSTAN
MENURUT LAPANGAN USAHA



5,96%



159,72

INDEKS PERKEMBANGAN PRODUK
DOMESTIK REGIONAL BRUTO ATAS DASAR
HARGA KONSTAN MENURUT LAPANGAN USAHA



160,50

INDEKS HARGA IMPLISIT PRODUK
DOMESTIK REGIONAL BRUTO
MENURUT LAPANGAN USAHA



2,52%

LAJU PERTUMBUHAN INDEKS HARGA
IMPLISIT DOMESTIK REGIONAL BRUTO
MENURUT LAPANGAN USAHA

**PENDAPATAN REGIONAL
KABUPATEN MALUKU TENGGARA 2018**

PENJELASAN TEKNIS

1. Penghitungan statistik neraca nasional mengikuti buku petunjuk yang diterbitkan oleh Perserikatan Bangsa Bangsa (PBB) dikenal sebagai Sistem Neraca Nasional (SNN). SNN adalah rekomendasi internasional tentang bagaimana menyusun ukuran aktivitas ekonomi yang sesuai dengan standar neraca baku yang didasarkan pada prinsip-prinsip ekonomi. Rekomendasi yang dimaksud dinyatakan dalam sekumpulan konsep, definisi, klasifikasi, dan aturan neraca yang disepakati secara internasional dalam mengukur indikator tertentu seperti Produk Domestik Bruto (PDB). Salah satu bentuk adaptasi pencatatan statistik nasional adalah melakukan perubahan tahun dasar PDB Indonesia dari tahun 2000 ke 2010. Perubahan tahun dasar PDB dilakukan seiring dengan mengadopsi rekomendasi PBB yang tertuang dalam Sistem Neraca Nasional 2008 (SNA 2008).

2. Produk Domestik Bruto pada tingkat nasional serta Produk Domestik Regional Bruto (PDRB) pada tingkat regional (provinsi) menggambarkan kemampuan suatu wilayah untuk menciptakan

TECHNICAL NOTES

1. *The method used to estimate national accounts statistics is based on the standard guidelines formed by United Nation known as System of National Accounts (SNA). SNA is the internationally agreed standard set of recommendations on how to compile measures of economic activity in accordance with strict accounting conventions based on economic principles. The recommendations are expressed in term of a set of concepts, definitions, classifications and accounting rules that comprise the internationally agreed standard for measuring indicators such as Gross Domestic Product (GDP). One of the improvement in the national statistical system is to rebase GDP from base year 2000 to 2010 in order to capture current economic condition. It is in line with the United Nations (UN) recommendation on 2008 SNA.*

2. *The basic measure of the value added arising from economic activity is known as Gross Domestic Product at the national level and Gross Regional Domestic Product (GRDP) at the regional level*

nilai tambah pada suatu waktu tertentu. Untuk menyusun PDB maupun PDRB digunakan 2 pendekatan, yaitu lapangan usaha dan pengeluaran. Keduanya menyajikan komposisi data nilai tambah dirinci menurut sumber kegiatan ekonomi (lapangan usaha) dan menurut komponen penggunaannya. PDB maupun PDRB dari sisi lapangan usaha merupakan penjumlahan seluruh komponen nilai tambah bruto yang mampu diciptakan oleh sektor-sektor ekonomi atas berbagai aktivitas produksinya. Sedangkan dari sisi pengeluaran menjelaskan tentang penggunaan dari nilai tambah tersebut.

3. PDB menurut lapangan usaha mengalami perubahan klasifikasi dari 9 lapangan usaha menjadi 17 lapangan usaha. PDB menurut lapangan usaha dirinci menurut total nilai tambah dari seluruh sektor ekonomi yang mencakup lapangan usaha Pertanian, Kehutanan, dan Perikanan; Pertambangan dan Penggalian; Industri Pengolahan; Pengadaan Listrik dan Gas; Pengadaan Air, Pengelolaan Sampah, Limbah dan Daur Ulang; Konstruksi; Perdagangan Besar dan Eceran,

(provinces/regencies/municipalities). To compile these statistics, two approaches have been used, i.e. "production approach" and "expenditure approach". The first approach is to measure value added produced by various kinds of economic activities, while the second approach is to measure final uses of the country's output. In other words, GDP/GRDP is the sum of total value added produced by all economic industries (activities) and the way of using it.

3. GDP by industry classification changes from 9 sectors to 17 industries. GDP by industry is classified by types of economic activities such as Agriculture, Forestry and Fishing; Mining and Quarrying; Manufacturing; Electricity and Gas; Water supply, Sewerage, Waste Management and Remediation Activities; Construction; Wholesale and Retail Trade; Repair of Motor Vehicles and Motorcycles; Transportation and Storage; Accommodation and Food Service Activities; Information and

Reparasi Mobil dan Sepeda Motor; Transportasi dan Pergudangan; Penyediaan Akomodasi dan Makan Minum; Informasi dan Komunikasi; Jasa Keuangan dan Asuransi; Real Estat; Jasa Perusahaan; Administrasi Pemerintahan, Pertahanan dan Jaminan Sosial Wajib; Jasa Pendidikan; Jasa Kesehatan dan Kegiatan Sosial; dan Jasa lainnya.

Communication; Financial and Insurance Activities; Real Estate Activities; Business Activities; Public Administration; Defence and Compulsory Social Security; Education; Human Health and Social Work Activities; and Other Services Activities.

4. PDB menurut pengeluaran mengalami perubahan klasifikasi dimana pengeluaran konsumsi Lembaga Non Profit yang Melayani Rumah Tangga (LNPR) yang sebelumnya termasuk bagian dari pengeluaran konsumsi rumah tangga menjadi komponen terpisah. Sehingga klasifikasi PDB menurut pengeluaran dirinci menjadi 7 komponen yaitu komponen pengeluaran konsumsi rumah tangga, pengeluaran konsumsi LNPR, pengeluaran konsumsi pemerintah, pembentukan modal tetap bruto, perubahan inventori, ekspor barang dan jasa, dan impor barang dan jasa.

4. *GDP by expenditure classification changes where consumption expenditure Non-profit Institutions Serving Households (NPISH) previously included as part of household consumption expenditure is taken out into separate component. So that, GDP by type of expenditures is classified into: household consumption expenditure, NPISH consumption expenditure, government consumption expenditure, gross fixed capital formation, changes in inventories, exports of goods and services, and imports of goods and services.*

5. Pengeluaran konsumsi rumah tangga mencakup berbagai pengeluaran konsumsi akhir rumah tangga atas barang dan jasa untuk memenuhi kebutuhan individu

5. *Household consumption expenditures consist of expenditures incurred by households, which are used for both individual or collective needs.*

ataupun kelompok secara langsung. Pengeluaran rumah tangga di sini mencakup makanan dan minuman selain restoran; pakaian, alas kaki dan jasa perawatannya; perumahan dan perlengkapan rumah tangga; kesehatan dan pendidikan; transportasi dan komunikasi; restoran dan hotel serta lainnya.

6. Pengeluaran Konsumsi Pemerintah terdiri dari Pengeluaran Konsumsi Individu dan Pengeluaran Konsumsi Kolektif. Barang dan jasa individu merupakan barang dan jasa privat, dimana ciri-ciri barang privat adalah
- Scarcity*, yaitu ada kelangkaan/keterbatasan dalam jumlah;
 - Excludable consumption*, yaitu konsumsi suatu barang dapat dibatasi hanya pada mereka yang memenuhi persyaratan tertentu (biasanya harga);
 - Rivalrous competition*, yaitu konsumsi oleh satu konsumen akan mengurangi atau menghilangkan kesempatan pihak lain untuk melakukan hal serupa. Contoh barang dan jasa yang dihasilkan pemerintah dan tergolong sebagai barang dan jasa individu adalah jasa pelayanan kesehatan pemerintah di rumah sakit/puskesmas dan jasa pendidikan di sekolah/universitas negeri. Sedangkan barang dan jasa

Household consumptions are classified into food and beverages other than restaurants; clothing, footwear, and related maintenance services; housing and household equipment; health and education; transport and communication; restaurants and hotels; and others.

6. *Government consumption expenditure consists of Individual Consumption Expenditure and Collective Consumption Expenditure. Individual goods and services are private goods and services, which the characteristics of private goods is a) Scarcity, that there is a scarcity/limited in number; b) Excludable consumption, the consumption of goods can be limited only to those who meet certain requirements (usually the price); c) Rivalrous competition, ie consumption by the consumer will reduce or eliminate the chance of another party to do so. Examples of goods and services produced by government and classified as goods and services of individuals is the government health services in hospitals/health centers and education services in schools/universities. Collective goods and services equivalent to*

kolektif ekuivalen dengan barang publik yang memiliki ciri a) Non rivalry, yaitu penggunaan satu konsumen terhadap suatu barang tidak mengurangi kesempatan konsumen lain untuk juga mengkonsumsi barang tersebut; b) Non excludable, yaitu apabila suatu barang publik tersedia, maka tidak ada yang dapat menghalangi siapapun untuk memperoleh manfaat dari barang tersebut atau dengan kata lain setiap orang memiliki akses ke barang tersebut. Contoh barang dan jasa yang dihasilkan pemerintah dan tergolong sebagai barang dan jasa kolektif adalah jasa pertahanan yang dilakukan TNI dan keamanan yang dilakukan kepolisian.

public goods characterized by a) Non-rivalry, namely the use of a consumer for an item does not reduce the chance of another consumer to also consume goods; b) Non-excludable, i.e. when a public good available, then nothing can hinder anyone to benefit from the goods or in other words everyone has access to the goods. Examples of goods and services produced by government and classified as collective goods and services is carried military defense services and the police's security.

7. Pembentukan Modal Tetap Bruto (PMTB) mencakup pengadaan, pembuatan, dan pembelian barang modal. Barang modal dimaksud adalah barang-barang yang digunakan untuk proses produksi, tahan lama atau yang mempunyai umur pemakaian lebih dari satu tahun seperti bangunan, mesin-mesin dan alat angkutan. Termasuk pula di sini perbaikan besar (berat) yang sifatnya memperpanjang umur atau mengubah bentuk atau kapasitas barang modal tersebut.

7. *Gross Fixed Capital Formation (GFCF) includes procurement, manufacture, and the purchase of capital goods. Capital goods are goods which are used for the production process, durable or have a service life of more than one year such as buildings, machinery, and transportation equipment. Including here: huge improvement that are to extend the life or changing the shape or the capacity of the capital goods. Capital expenditures for military purposes*

REGIONAL INCOME

Pengeluaran barang modal untuk keperluan militer juga dicakup sebagai PMTB. Klasifikasi komponen PMTB dibagi menjadi 6 sub komponen yaitu Konstruksi; Mesin dan Peralatan; Kendaraan; Peralatan Lainnya; Cultivated Biological Resources (CBR) dan Produk Kekayaan Intelektual.

8. Ekspor barang dan jasa merupakan transaksi perdagangan barang dan jasa dari penduduk (residen) ke bukan penduduk (nonresiden). Impor barang dan jasa adalah transaksi perdagangan dari bukan penduduk ke penduduk. Ekspor atau impor barang terjadi pada saat terjadi perubahan hak kepemilikan barang antara penduduk dengan bukan penduduk (dengan atau tanpa perpindahan fisik barang tersebut). Pada PDB dengan tahun dasar 2010, ekspor dan impor barang dirinci menjadi nonmigas dan migas.
9. Produk Domestik Bruto maupun agregat turunannya disajikan dalam 2 (dua) versi penilaian, yaitu atas dasar "harga berlaku" dan atas dasar "harga konstan". Disebut sebagai harga berlaku karena seluruh agregat dinilai dengan menggunakan harga pada tahun

are also covered as GFCF. GFCF component are classified into six sub-components: Construction; Machinery and Equipment; Vehicle; Other equipment; Cultivated Biological Resources (CBR) and Intellectual Property Product.

8. *Exports of goods and services consist of transactions of goods and services from residents to non-residents. Imports of goods and services consist of transaction of goods and services from non-residents to residents. Exports and imports of goods occur when there are changes in ownership of goods between residents and non-residents (with or without physical movements of goods across frontiers). On the GDP at 2010 basic year, exports and imports of goods specified into non oil and gas and oil and gas.*
9. *GDP and its aggregations are presented in two forms: at current market prices and at constant base year market prices. In presenting current market prices, all aggregates are valued at current market prices, while base year constant market prices are shown*

berjalan, sedangkan harga konstan penilaiannya didasarkan kepada harga satu tahun dasar tertentu, dalam publikasi ini digunakan harga tahun 2010.

by valuing all aggregates at fixed base year prices. Year of 2010 is used as the base year in this publication.

10. Laju pertumbuhan Produk Domestik Bruto diperoleh dari perhitungan PDB atas dasar harga konstan. Diperoleh dengan cara mengurangi nilai PDB pada tahun ke-n terhadap nilai pada tahun ke n-1 (tahun sebelumnya), dibagi dengan nilai pada tahun ke n-1, dikalikan dengan 100 persen. Laju pertumbuhan menunjukkan perkembangan agregat pendapatan dari satu waktu tertentu terhadap waktu sebelumnya.

10. Growth rate of Gross Domestic Product is derived from GDP at constant market prices. It is obtained by subtracting the value of GDP year n with the value of GDP year n-1, divided by the value of GDP year n-1 then multiplied by 100 percent. The growth rate of GDP explains the income growth during the given period.

ULASAN

DESCRIPTION

PDRB Kabupaten Maluku Tenggara menurut lapangan usaha atas dasar harga berlaku tahun 2018 tercatat sebesar 2.991.267,79 juta rupiah. Bila dibandingkan dengan tahun 2017, maka terdapat kenaikan sebesar 237.683,1 juta rupiah atau 8,63 persen.

GDRP of Maluku Tenggara Regency by business field at current market prices 2018 was recorded a 2.991.267,79 million rupiahs. When compared to 2017, then there is an increase of 237.683,1 million rupiahs or 8,63 percent.

PDRB Kabupaten Maluku Tenggara Tahun 2018 atas dasar Harga Konstan 2010 naik sebesar 104.783,7 juta rupiah dari tahun 2017 yaitu dari 1.758.913,37 juta rupiah menjadi 1.863.697,09 juta rupiah atau naik sebesar 5,95 persen dari keadaan perekonomian tahun 2017.

GDRP of Maluku Tenggara Regency 2018 at 2010 Constant Market Prices increased amount 104.783,7 million rupiahs, from 1.758.913,37 million rupiahs in 2017 to 1.863.697,09 million rupiahs, or increased by 5,95 persen from economic condition in 2017.

Indeks Harga Implisit PDRB merupakan indikator yang digunakan untuk mengetahui tingkat inflasi/deflasi suatu daerah/region pada suatu periode tertentu. Indeks Harga Implisit Kabupaten Maluku Tenggara pada tahun 2017 sebesar 156,55 persen dan tahun 2018 sebesar 160,5 persen.

Index of GDRP implicit price is an indicator used to measure rate of inflation/deflation of a region in particular period. Index of GDRP implicit price of Maluku Tenggara Regency in 2017 amounted 156,55 percent and 160,5 percent at 2018.

Gambar 12 Laju Pertumbuhan Produk Domestik Regional Bruto Kabupaten Maluku Tenggara Atas Dasar Harga Konstan Menurut Lapangan Usaha (persen), 2013–2018
Picture Growth Index of Gross Regional Domestic Product of Maluku Tenggara Regency by Industry at Constant Prices (percent), 2013-2018



Sumber/source : BPS Kabupaten Maluku Tenggara

Tabel 12.1 Produk Domestik Regional Bruto Kabupaten Maluku Tenggara Atas Dasar Harga Berlaku Menurut Lapangan Usaha (juta rupiah), 2014–2018
Gross Domestic Regional Product of Maluku Tenggara Regency by Business Field at Current Market Price (million rupiahs), 2014–2018

	Lapangan Usaha	2014	2015	2016	2017*	2018**
	(1)	(2)	(3)	(4)	(5)	(6)
A	Pertanian, Kehutanan, dan Perikanan	668 110,42	715 602,72	760 385,41	826 062,51	883 555,66
B	Pertambangan dan Penggalian	9 474,92	10 743,77	11 734,92	12 895,66	13 882,40
C	Industri Pengolahan	28 675,65	32 039,63	34 396,48	37 994,51	41 015,56
D	Pengadaan Listrik, Gas	1 291,66	1 643,14	2 054,17	2 333,89	2 445,60
E	Pengadaan Air, Pengelolaan Sampah, Limbah dan Daur Ulang	7 741,04	8 510,50	9 261,09	10 274,25	10 964,96
F	Konstruksi	225 603,46	253 984,37	274 570,29	298 778,01	327 898,91
G	Perdagangan Besar dan Eceran, dan Reparasi Mobil dan Sepeda Motor	240 354,13	275 679,13	302 059,60	341 403,40	373 328,08
H	Transportasi dan Pergudangan	57 553,23	65 297,54	73 062,02	82 601,43	90 483,70
I	Penyediaan Akomodasi dan Makan Minum	49 166,72	56 178,99	59 969,97	64 235,29	68 158,82
J	Informasi dan Komunikasi	24 091,68	26 845,36	28 385,29	30 116,79	32 815,73
K	Jasa Keuangan	73 779,66	83 976,43	95 353,85	107 784,74	121 281,79
L	Real Estate	4 276,01	4 593,66	4 683,57	4 894,48	5 080,33
M,N	Jasa Perusahaan	8 581,59	9 354,85	9 702,62	10 329,80	11 005,71
O	Administrasi Pemerintahan, Pertahanan dan Jaminan Sosial Wajib	464 823,96	542 497,93	590 353,33	659 696,48	727 861,62
P	Jasa Pendidikan	101 867,09	117 286,32	127 215,61	139 187,86	148 770,75
Q	Jasa Kesehatan dan Kegiatan Sosial	63 164,23	70 004,91	75 541,24	82 692,09	88 243,53
R,S,T,U	Jasa lainnya	35 401,78	38 973,84	40 352,79	42 303,52	44 474,67
	PRODUK DOMESTIK BRUTO	2 063 957,23	2 313 213,08	2 499 082,25	2 753 584,70	2 991 267,79

* Angka sementara/Preliminary Figures

** Angka sangat sementara/Very Preliminary Figures

Sumber/source : BPS Maluku Tenggara

Tabel 12.2 Produk Domestik Regional Bruto Kabupaten Maluku Tenggara Atas Dasar Harga Konstan Menurut Lapangan Usaha (juta rupiah), 2014 – 2018
Gross Domestic Regional Product of Maluku Tenggara Regency by Business Field at Constant Market Price (million rupiahs), 2014–2018

Lapangan Usaha	2014	2015	2016	2017*	2018**
(1)	(2)	(3)	(4)	(5)	(6)
A Pertanian, Kehutanan, dan Perikanan	481 565,79	497 424,25	517 544,17	541 348,40	568 089,15
B Pertambangan dan Penggalian	7 286,31	7 713,81	8 123,55	8 684,97	9 217,52
C Industri Pengolahan	20 756,42	21 995,45	22 980,40	24 447,68	25 686,98
D Pengadaan Listrik, Gas Pengadaan Air, Pengelolaan Sampah, Limbah dan Daur Ulang	1 681,30	1 689,66	1 825,94	1 855,33	1 921,75
E Konstruksi	5 617,41	5 889,29	6 242,31	6 608,39	6 954,22
F Perdagangan Besar dan Eceran, dan Reparasi Mobil dan Sepeda Motor	154 817,42	163 734,90	171 991,00	181 952,70	193 587,73
G Transportasi dan Pergudangan	190 011,77	203 148,82	217 249,95	234 635,52	250 129,88
H Penyediaan Akomodasi dan Makan Minum	43 637,13	46 341,44	49 525,18	52 929,70	56 305,69
I Informasi dan Komunikasi	34 514,57	37 095,78	38 020,14	39 290,01	41 119,36
J Jasa Keuangan	21 592,88	22 396,13	23 057,26	23 860,50	24 806,79
K Real Estate	58 274,86	63 209,40	69 847,85	75 696,84	81 997,19
L Jasa Perusahaan	3 368,79	3 429,00	3 480,20	3 561,93	3 631,36
M,N Administrasi Pemerintahan,	7 010,83	7 249,66	7 429,43	7 638,94	7 870,58
O Pertahanan dan Jaminan Sosial Wajib	307 680,48	333 332,90	357 927,50	382 473,64	409 659,51
P Jasa Pendidikan	73 731,81	78 104,80	83 674,30	88 643,94	93 776,39
Q Jasa Kesehatan dan Kegiatan Sosial	48 453,29	50 862,59	53 956,94	56 832,85	59 362,57
R,S,T,U Jasa lainnya	27 035,08	27 327,09	27 837,20	28 452,03	29 580,42
PRODUK DOMESTIK BRUTO	1 487 036,16	1 570 944,96	1 660 713,31	1 758 913,37	1 863 697,09

* Angka sementara/*Preliminary Figures*

** Angka sangat sementara/*Very Preliminary Figures*

Sumber/source : BPS Maluku Tenggara

Tabel 12.3 Distribusi Persentase Produk Domestik Regional Bruto Kabupaten Maluku Tenggara Atas Dasar Harga Berlaku Menurut Lapangan Usaha (persen), 2014–2018
Distribution of Percentage Gross Domestic Regional Product of Maluku Tenggara Regency by Business Field at Current Market Price (percent), 2014-2018

Lapangan Usaha		2014	2015	2016	2017*	2018**
(1)		(2)	(3)	(4)	(5)	(6)
A	Pertanian, Kehutanan, dan Perikanan	32,37	30,94	30,43	30,00	29,54
B	Pertambangan dan Penggalian	0,46	0,46	0,47	0,47	0,46
C	Industri Pengolahan	1,39	1,39	1,38	1,38	1,37
D	Pengadaan Listrik, Gas	0,06	0,07	0,08	0,08	0,08
E	Pengadaan Air, Pengelolaan Sampah, Limbah dan Daur Ulang	0,38	0,37	0,37	0,37	0,37
F	Konstruksi	10,93	10,98	10,99	10,85	10,96
G	Perdagangan Besar dan Eceran, dan Reparasi Mobil dan Sepeda Motor	11,65	11,92	12,09	12,40	12,48
H	Transportasi dan Pergudangan	2,79	2,82	2,92	3,00	3,02
I	Penyediaan Akomodasi dan Makan Minum	2,38	2,43	2,40	2,33	2,28
J	Informasi dan Komunikasi	1,17	1,16	1,14	1,09	1,10
K	Jasa Keuangan	3,57	3,63	3,82	3,91	4,05
L	Real Estate	0,21	0,20	0,19	0,18	0,17
M,N	Jasa Perusahaan	0,42	0,40	0,39	0,38	0,37
O	Administrasi Pemerintahan, Pertahanan dan Jaminan Sosial Wajib	22,52	23,45	23,62	23,96	24,33
P	Jasa Pendidikan	4,94	5,07	5,09	5,05	4,97
Q	Jasa Kesehatan dan Kegiatan Sosial	3,06	3,03	3,02	3,00	2,95
R,S,T,U	Jasa lainnya	1,72	1,68	1,61	1,54	1,49
PRODUK DOMESTIK BRUTO		100,00	100,00	100,00	100,00	100,00

* Angka sementara/*Preliminary Figures*

** Angka sangat sementara/*Very Preliminary Figures*

Sumber/source : BPS Maluku Tenggara

Tabel 12.4 Laju Pertumbuhan Produk Domestik Regional Bruto Kabupaten Maluku Tenggara Atas Dasar Harga Konstan Menurut Lapangan Usaha (persen), 2014–2018
Growth Index of Gross Regional Domestic Product of Maluku Tenggara Regency by Business Field at Constant Prices (percent), 2014-2018

Lapangan Usaha	2014	2015	2016	2017*	2018**
(1)	(2)	(3)	(4)	(5)	(6)
A Pertanian, Kehutanan, dan Perikanan	6,06	3,29	4,04	4,60	4,94
B Pertambangan dan Pengalihan	6,51	5,87	5,31	6,91	6,13
C Industri Pengolahan	6,04	5,97	4,48	6,38	5,07
D Pengadaan Listrik, Gas	33,49	0,50	8,07	1,61	3,58
E Pengadaan Air, Pengelolaan Sampah, Limbah dan Daur Ulang	3,56	4,84	5,99	5,86	5,23
F Konstruksi	6,48	5,76	5,04	5,79	6,39
G Perdagangan Besar dan Eceran, dan Reparasi Mobil dan Sepeda Motor	6,02	6,91	6,94	8,00	6,60
H Transportasi dan Pergudangan	7,05	6,20	6,87	6,87	6,38
I Penyediaan Akomodasi dan Makan Minum	7,10	7,48	2,49	3,34	4,66
J Informasi dan Komunikasi	5,72	3,72	2,95	3,48	3,97
K Jasa Keuangan	7,41	8,47	10,50	8,37	8,32
L Real Estate	3,08	1,79	1,49	2,35	1,95
M,N Jasa Perusahaan	3,90	3,41	2,48	2,82	3,03
O Administrasi Pemerintahan, Pertahanan dan Jaminan Sosial Wajib	6,85	8,34	7,38	6,86	7,11
P Jasa Pendidikan	5,62	5,93	7,13	5,94	5,79
Q Jasa Kesehatan dan Kegiatan Sosial	3,59	4,97	6,08	5,33	4,45
R,S,T,U Jasa lainnya	1,71	1,08	1,87	2,21	3,97
PRODUK DOMESTIK BRUTO	6,18	5,64	5,71	5,91	5,96

* Angka sementara/*Preliminary Figures*

** Angka sangat sementara/*Very Preliminary Figures*

Sumber/source : BPS Maluku Tenggara

Tabel 12.5 Indeks Perkembangan Produk Domestik Regional Bruto Kabupaten Maluku Tenggara Atas Dasar Harga Konstan Menurut Lapangan Usaha (2010 = 100), 2014–2018
Table *Growth Index Gross Domestic Regional Product of Maluku Tenggara Regency by Business Field at Constant Prices (2010=100), 2014–2018*

Lapangan Usaha		2014	2015	2016	2017*	2018**
(1)		(2)	(3)	(4)	(5)	(6)
A	Pertanian, Kehutanan, dan Perikanan	121,20	125,19	130,25	136,25	142,98
B	Pertambangan dan Penggalian	134,28	142,16	149,71	160,05	169,87
C	Industri Pengolahan	124,84	132,30	138,22	147,04	154,50
D	Pengadaan Listrik, Gas	164,28	165,09	178,41	181,28	187,77
E	Pengadaan Air, Pengelolaan Sampah, Limbah dan Daur Ulang	115,45	121,04	128,30	135,82	142,93
F	Konstruksi	132,53	140,16	147,23	155,75	165,71
G	Perdagangan Besar dan Eceran, dan Reparasi Mobil dan Sepeda Motor	134,06	143,33	153,28	165,54	176,47
H	Transportasi dan Pergudangan	127,31	135,19	144,48	154,41	164,26
I	Penyediaan Akomodasi dan Makan Minum	133,72	143,72	147,31	152,23	159,31
J	Informasi dan Komunikasi	124,79	129,43	133,25	137,89	143,36
K	Jasa Keuangan	160,69	174,30	192,61	208,74	226,11
L	Real Estate	109,25	111,21	112,87	115,52	117,77
M,N	Jasa Perusahaan	115,24	119,16	122,12	125,56	129,37
O	Administrasi Pemerintahan, Pertahanan dan Jaminan Sosial Wajib	133,98	145,15	155,86	166,55	178,39
P	Jasa Pendidikan	118,90	125,95	134,94	142,95	151,23
Q	Jasa Kesehatan dan Kegiatan Sosial	114,47	120,16	127,48	134,27	140,25
R,S,T,U	Jasa lainnya	103,27	104,39	106,33	108,68	112,99
PRODUK DOMESTIK BRUTO		127,44	134,63	142,33	150,74	159,72

* Angka sementara/*Preliminary Figures*

** Angka sangat sementara/*Very Preliminary Figures*

Sumber/source : BPS Maluku Tenggara

Tabel 12.6 Indeks Harga Implisit Produk Domestik Regional Bruto Kabupaten Maluku Tenggara Menurut Lapangan Usaha (2010 = 100), 2013–2018
Table **Implicit Price Index Gross Domestic Regional Product of Maluku Tenggara Regency by Business Field at Current Market Prices (2010=100), 2013-2018**

Lapangan Usaha	2014	2015	2016	2017*	2018**
(1)	(2)	(3)	(4)	(5)	(6)
A Pertanian, Kehutanan, dan Perikanan	138,74	143,86	146,92	152,59	155,53
B Pertambangan dan Penggalian	130,04	139,28	144,46	148,48	150,61
C Industri Pengolahan	138,15	145,66	149,68	155,41	159,67
D Pengadaan Listrik, Gas	76,82	97,25	112,50	125,79	127,26
E Pengadaan Air, Pengelolaan Sampah, Limbah dan Daur Ulang	137,80	144,51	148,36	155,47	157,67
F Konstruksi	145,72	155,12	159,64	164,21	169,38
G Perdagangan Besar dan Eceran, dan Reparasi Mobil dan Sepeda Motor	126,49	135,70	139,04	145,50	149,25
H Transportasi dan Pergudangan	131,89	140,91	147,53	156,06	160,70
I Penyediaan Akomodasi dan Makan Minum	142,45	151,44	157,73	163,49	165,76
J Informasi dan Komunikasi	111,57	119,87	123,11	126,22	132,29
K Jasa Keuangan	126,61	132,85	136,52	142,39	147,91
L Real Estate	126,93	133,97	134,58	137,41	139,90
M,N Jasa Perusahaan	122,40	129,04	130,60	135,23	139,83
O Administrasi Pemerintahan, Pertahanan dan Jaminan Sosial Wajib	151,07	162,75	164,94	172,48	177,67
P Jasa Pendidikan	138,16	150,17	152,04	157,02	158,64
Q Jasa Kesehatan dan Kegiatan Sosial	130,36	137,64	140,00	145,50	148,65
R,S,T,U Jasa lainnya	130,95	142,62	144,96	148,68	150,35
PRODUK DOMESTIK BRUTO	138,80	147,25	150,48	156,55	160,50

* Angka sementara/*Preliminary Figures*

** Angka sangat sementara/*Very Preliminary Figures*

Sumber/source : BPS Maluku Tenggara

Tabel 12.7 Laju Pertumbuhan Indeks Harga Implisit Produk Domestik Regional Bruto Kabupaten Maluku Tenggara Menurut Lapangan Usaha (persen), 2013–2018
Growth Index Gross Domestic Regional Product of Regency of Maluku Tenggara by Business Field at Current Market Prices (precent), 2013-2018

Lapangan Usaha		2014	2015	2016	2017*	2018**
(1)		(2)	(3)	(4)	(5)	(6)
A	Pertanian, Kehutanan, dan Perikanan	8,29	3,69	2,13	3,86	1,93
B	Pertambangan dan Penggalian	7,73	7,11	3,72	2,79	1,43
C	Industri Pengolahan	6,94	5,44	2,75	3,83	2,74
D	Pengadaan Listrik, Gas	3,44	26,58	15,68	11,82	1,17
E	Pengadaan Air, Pengelolaan Sampah, Limbah dan Daur Ulang	6,29	4,86	2,67	4,79	1,42
F	Konstruksi	9,04	6,45	2,92	2,86	3,15
G	Perdagangan Besar dan Eceran, dan Reparasi Mobil dan Sepeda Motor	7,49	7,28	2,46	4,65	2,58
H	Transportasi dan Pergudangan	7,67	6,84	4,70	5,78	2,97
I	Penyediaan Akomodasi dan Makan Minum	8,57	6,31	4,15	3,65	1,39
J	Informasi dan Komunikasi	8,13	7,43	2,70	2,53	4,81
K	Jasa Keuangan	5,02	4,93	2,76	4,30	3,88
L	Real Estate	6,49	5,54	0,46	2,11	1,81
M,N	Jasa Perusahaan	5,82	5,42	1,21	3,54	3,41
O	Administrasi Pemerintahan, Pertahanan dan Jaminan Sosial Wajib	9,38	7,73	1,34	4,57	3,01
P	Jasa Pendidikan	9,11	8,69	1,25	3,28	1,03
Q	Jasa Kesehatan dan Kegiatan Sosial	4,38	5,58	1,72	3,93	2,17
R,S,T,U	Jasa lainnya	7,85	8,91	1,64	2,57	1,12
PRODUK DOMESTIK BRUTO		8,26	6,09	2,20	4,03	2,52

* Angka sementara/*Preliminary Figures*

** Angka sangat sementara/*Very Preliminary Figures*

Sumber/source : BPS Maluku Tenggara

PERBANDINGAN ANTAR KABUPATEN/KOTA

Regency/Municipal Comparison



IPM Maluku Tenggara saat ini 65,53 berada pada posisi 5 dibandingkan kabupaten kota lainnya di Provinsi Maluku. Sedangkan IPM tertinggi diraih oleh Kota Ambon dengan IPM 80,24.



13

PENJELASAN TEKNIS

1. Penduduk miskin adalah penduduk yang memiliki rata-rata pengeluaran per kapita per bulan di bawah Garis Kemiskinan.
2. Garis Kemiskinan Makanan (GKM) merupakan nilai pengeluaran kebutuhan minimum makanan yang disetarakan dengan 2.100 kkalori per kapita per hari. Garis Kemiskinan Non-Makanan (GKNM) adalah kebutuhan minimum untuk perumahan, sandang, pendidikan, kesehatan, dan kebutuhan dasar lainnya.
3. Indeks Pembangunan Manusia (IPM) menjelaskan bagaimana penduduk dapat mengakses hasil pembangunan dalam memperoleh pendapatan, kesehatan, pendidikan dan sebagainya. IPM diperkenalkan oleh UNDP pada tahun 1990 dan dipublikasikan secara berkala dalam laporan tahunan Human Development Report (HDR). IPM dibentuk oleh 3 (tiga) dimensi dasar: Umur panjang dan hidup sehat; pengetahuan; dan standar hidup layak.

TECHNICAL NOTES

1. *A person whose expenditure per capita per month is below the poverty line is considered to be poor.*
2. **The Food Poverty Line** refers to the daily minimum requirement of 2,100 kcal per capita per day. *The Non-Food Poverty Line refers to the minimum requirement for household necessities for clothing, education, health, and other basic individual needs.*
3. **The Human Development Index (HDI)** explains how people can access development results in obtaining income, health, education and so forth. *HDI was introduced by United Nations Development Programme (UNDP) in 1990 and published periodically in the annual report of the Human Development Report. HDI was formed by three basic dimensions: a long and healthy life; knowledge; and a decent standard of living.*

ULASAN

DESCRIPTION

Jumlah Penduduk

Jika dibandingkan dengan Kabupaten/Kota lainnya di Propinsi Maluku, maka jumlah penduduk Kabupaten Maluku Tenggara berada pada urutan ke-7 terbesar dengan jumlah penduduk pada tahun 2018 sebanyak 99.591 jiwa. Jumlah penduduk terbesar yaitu Kota Ambon sebanyak 461.699 jiwa. Secara lengkap dapat dilihat pada Tabel 13.1

Population

In compare with other regencies in Maluku Province, the population of Maluku Tenggara Regency was the seventh in Maluku Province with 99.591 people. The largest population is Ambon City, 461.699 people. Completely can be seen on Table 13.1

Laju Pertumbuhan PDRB

Pada tahun 2016, laju pertumbuhan PDRB Kabupaten Maluku Tenggara diprediksi mencapai 5,71 persen. Angka ini merupakan urutan ke-8 dari 11 Kabupaten/Kota di Propinsi Maluku. Data selengkapnya tercatat pada Tabel 13.2

GRDP Growth Rate

In 2016, Maluku Tenggara Regency GRDP Growth Rate is 5,71 percent predicted. it was the eight from 11 regencies/cities in Maluku Province. Completely can be seen on Table 13.2

Penduduk Miskin

Penduduk Miskin di Kabupaten Maluku Tenggara pada tahun 2018 tercatat sebesar 23,16 ribu jiwa. Jumlah ini menempatkan Kabupaten Maluku Tenggara pada peringkat ke-7 dari seluruh Kabupaten/Kota di Provinsi Maluku. Data selengkapnya dapat dilihat pada Tabel 13.3.

Poor People

Poor People in Maluku Tenggara Regency 2018 was noted 23,16 thousands people. It was the seventh in Maluku Province. Completely can be seen on Table 13.3.

Indeks Pembangunan Manusia (IPM)

Secara keseluruhan Indeks Pembangunan Manusia Kabupaten Maluku Tenggara menunjukkan kenaikan yang cukup signifikan selama periode tahun 2014 – 2018.

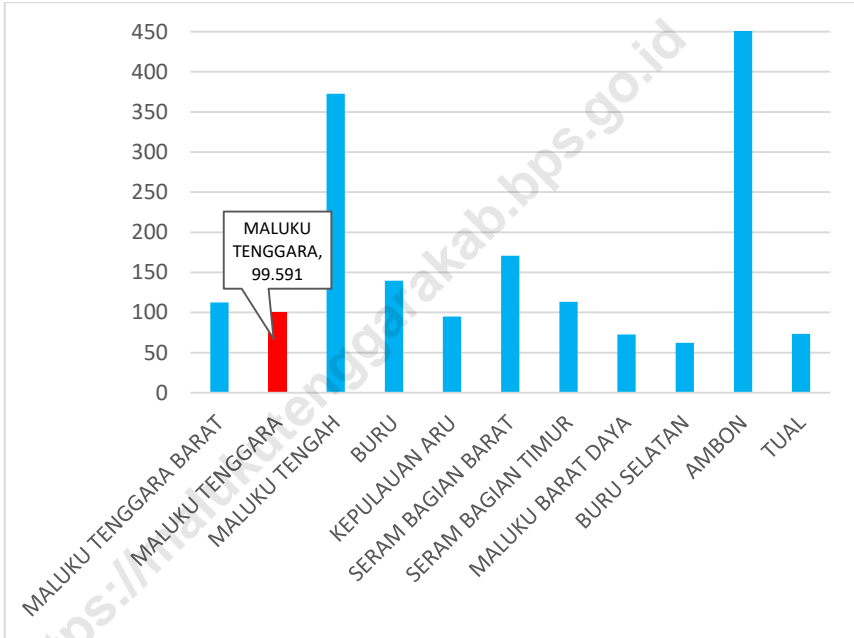
Indeks Pembangunan Manusia Kabupaten Maluku Tenggara tahun 2018 berada indeks 65,53. Data selengkapnya dapat dilihat pada Tabel 13.4

Human Development Index

Overall, The Human Development Index of Maluku Tenggara Regency had shown significant increasing during 2013 – 2018.

The Human Development Index of Maluku Tenggara Regency in 2018 is in the level of 65,53. Completely can be seen on Table 13.4.

Gambar 13 Perkiraan Penduduk menurut Kabupaten/Kota di Maluku, 2018 (ribu jiwa)
Picture Population Estimation by Regency in Maluku Province, 2018 (thousand people)



Sumber / source : BPS

Tabel 13.1 Perkiraan Penduduk menurut Kabupaten/Kota di Maluku, 2014-2018
Table *Population Estimation by Regency in Maluku Province, 2014-2018*

Kabupaten Regency	2014	2015	2016	2017	2018
(1)	(2)	(3)	(4)	(5)	(6)
Maluku Tenggara Barat	109 589	110 425	111 083	111 825	112 429
Maluku Tenggara	98 474	98 684	99 086	99 284	99 591
Maluku Tengah	368 290	369 315	370 527	371 479	372 529
Buru	124 022	127 908	131 773	135 687	139 658
Kepulauan Aru	89 995	91 277	92 578	93 780	95 005
Seram Bagian Barat	168 829	169 481	170 023	170 494	170 969
Seram Bagian Timur	106 698	108 406	110 024	111 573	113 180
Maluku Barat Daya	72 010	72 284	72 504	72 673	72 840
Buru Selatan	58 197	59 289	60 327	61 330	62 271
Ambon	395 423	411 617	427 934	444 797	461 699
Tual	65 882	67 783	69 689	71 732	73 605
Maluku	1 657 409	1 686 469	1 715 548	1 744 654	1 773 776

Sumber / source : BPS

Tabel 13.2 Laju Pertumbuhan PDRB Kabupaten/Kota menurut Harga Konstan 2010 di Propinsi Maluku, 2014-2018
Table Regencies GRDP Growth Rate by Constant Price 2010 in Maluku Province, 2015-2018

Kabupaten Regency	2014	2015	2016	2017*	2018**
(1)	(2)	(3)	(4)	(5)	(6)
Maluku Tenggara Barat	6,48	6,03	5,89	5,89	6,07
Maluku Tenggara	6,18	5,64	5,71	5,91	5,96
Maluku Tengah	6,27	5,36	5,94	5,81	5,94
Buru	6,23	5,23	5,72	6,01	6,22
Kepulauan Aru	6,76	5,02	5,25	5,92	6,05
Seram Bagian Barat	6,06	5,69	5,57	5,88	5,95
Seram Bagian Timur	8,23	5,81	5,03	3,34	0,38
Maluku Barat Daya	13,46	1,25	6,04	6,09	6,13
Buru Selatan	6,25	6,77	6,18	6,13	6,02
Ambon	5,91	6,57	6,15	6,17	6,21
Tual	6,21	5,59	5,81	5,74	5,98
Maluku	6,21	5,48	5,73	5,82	5,94

Sumber / source : BPS

Catatan/notes:

* Angka sementara/Preliminary Figures

** Angka sangat sementara/Very Preliminary Figures

Tabel 13.3 Penduduk Miskin menurut Kabupaten/Kota di Propinsi Maluku [Ribuk Jiwa], 2014-2018
Table Poor People by Regency in Maluku Province [thousand people], 2014-2018


Kabupaten Regency	2014	2015	2016	2017	2018
(1)	(2)	(3)	(4)	(5)	(6)
Maluku Tenggara Barat	31,40	32,43	31,53	30,67	31,53
Maluku Tenggara	23,90	24,94	24,56	23,69	23,16
Maluku Tengah	78,90	81,43	80,28	78,72	74,85
Buru	21,90	23,42	23,53	23,44	23,62
Kepulauan Aru	23,80	26,14	26,48	25,37	25,68
Seram Bagian Barat	40,20	44,61	45,03	43,44	43,77
Seram Bagian Timur	25,10	27,44	26,89	26,23	26,64
Maluku Barat Daya	20,40	22,90	22,53	21,94	21,98
Buru Selatan	9,70	10,41	10,13	10,28	10,12
Ambon	16,90	17,94	19,64	19,64	21,61
Tual	14,80	16,74	17,12	17,09	17,13
Maluku	307,00	328,41	327,72	320,51	320,08

Sumber / source : BPS

Tabel 13.4 Indeks Pembangunan Manusia (IPM) menurut Kabupaten/Kota di Provinsi Maluku, 2014-2018
Table Human Development Index by Regency in Maluku Province, 2014-2018

Kabupaten Regency	2014	2015	2016	2017	2018
(1)	(2)	(3)	(4)	(5)	(6)
Maluku Tenggara Barat	59,81	60,26	61,12	61,64	62,39
Maluku Tenggara	62,74	63,35	64,20	64,94	65,53
Maluku Tengah	68,69	68,85	69,54	70,09	70,60
Buru	65,15	65,75	66,63	67,61	68,25
Kepulauan Aru	59,91	60,50	61,32	62,13	63,12
Seram Bagian Barat	62,39	63,02	63,76	64,34	65,14
Seram Bagian Timur	59,50	60,27	61,15	62,06	62,98
Maluku Barat Daya	58,09	58,64	59,43	60,16	60,64
Buru Selatan	60,74	61,48	62,19	62,75	63,62
Ambon	79,09	79,30	79,55	79,82	80,24
Tual	64,95	65,20	65,64	66,25	67,21
Maluku	66,74	67,05	67,60	68,19	68,87

Sumber / source : BPS



Sensus
Penduduk
2020

DATA

MENCERDASKAN BANGSA

— *Enlighten The Nation* —



Badan Pusat Statistik
Kabupaten Maluku Tenggara
BPS-Statistic of Maluku Tenggara Regency
Jl. Soekarno Hatta Ohoijang-Watdek 97611
Telp (0916) 21348
Email: bps8102@bps.go.id

ISSN 02152444



0215-2444