

KABUPATEN LABUHANBATU UTARA DALAM ANGKA

Labuhanbatu Utara Regency in Figures



2019



**BADAN PUSAT STATISTIK
KABUPATEN LABUHANBATU UTARA**
BPS-Statistics of Labuhanbatu Utara Regency

KABUPATEN
LABUHANBATU UTARA
DALAM ANGKA

Labuhanbatu Utara Regency in Figures



2019

KABUPATEN LABUHANBATU UTARA DALAM ANGKA

Labuhanbatu Utara Regency In Figures

2019

ISSN/ ISSN : 2356 – 2838

Nomor Publikasi/ Publication Number : 12230.1902

Katalog / Catalog : 1102001.1223

Ukuran Buku/ Book Size : 14,8 x 21 cm

Jumlah Halaman/ Number of Pages : xxxvi + 327 Halaman/ Pages

Naskah/ Manuscript :

Badan Pusat Statistik Kabupaten Labuhanbatu Utara

BPS - Statistics of Labuhanbatu Regency

Penyunting/ Editor :

Badan Pusat Statistik Kabupaten Labuhanbatu Utara

BPS - Statistics of Labuhanbatu Utara Regency

Desain Cover Oleh/ Cover Desaigned by :

Seksi Integrasi Pengolahan dan Diseminasi Statistik

Integrated Processing and Statistics Dissemination Section

Ilustrasi Cover/ Illustration Cover :

Tempat Wisata Pantai Monyet Kabupaten Labuhanbatu Utara

Monkey Beach Tourist Attractions of Labuhanbatu Utara Regency

Penerbit/ Published :

©Badan Pusat Statistik Kabupaten Labuhanbatu Utara

©BPS - Statistics Of Labuhanbatu Utara Regency

Pencetak/ Printed by :

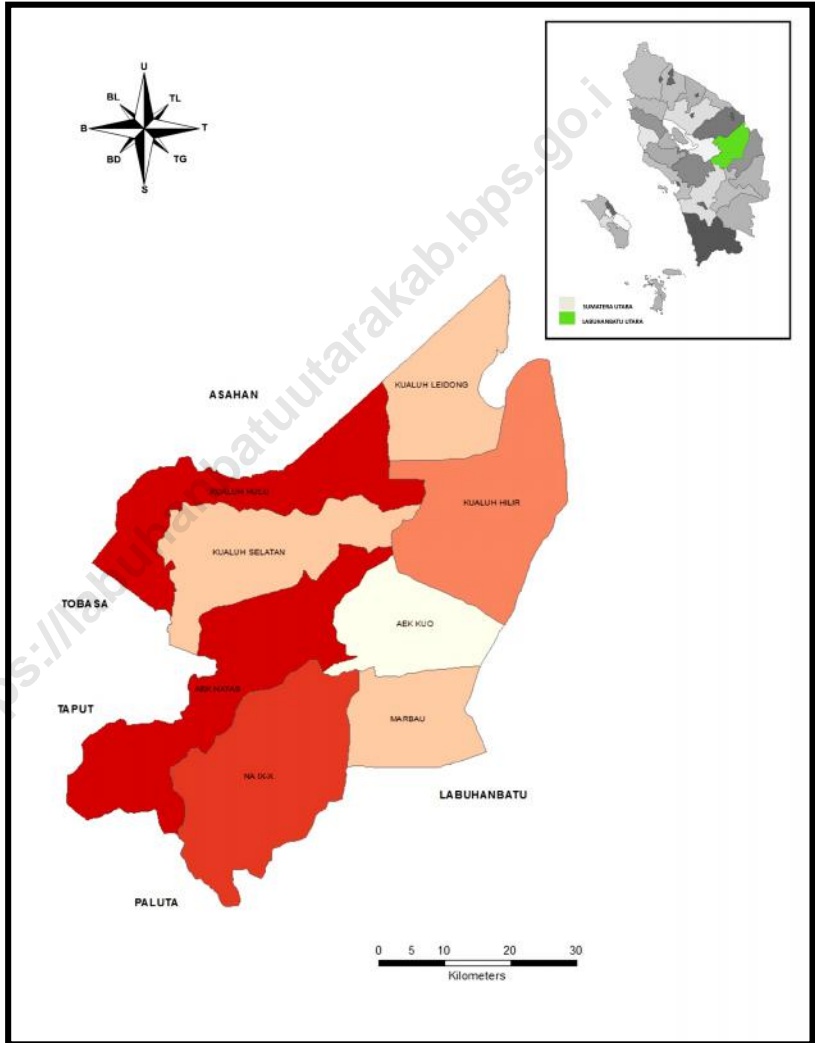
Percetakan JOY

Dilarang mengumumkan, mendistribusikan, mengomunikasikan, dan/atau menggandakan sebagian atau seluruh isi buku ini untuk tujuan komersial tanpa izin tertulis dari Badan Pusat Statistik

Prohibited to announce, distribute, communicate, and/or copy part or all of this book for commercial purpose without permission from BPS-Statistics Indonesia

PETA KABUPATEN LABUHANBATU UTARA

Map Of Labuhanbatu Utara Regency



<https://labuhanbatuutarakab.bps.go.id>

**Kepala Badan Pusat Statistik
Kabupaten Labuhanbatu Utara**

*The Chief Statistician of
Labuhanbatu Utara Regency*



Rika Ventina, SE, M.Si

<https://labuhanbatuutarakab.bps.go.id>



KATA PENGANTAR

Dengan memanjatkan puji syukur kehadiran Tuhan Yang Maha Esa, Badan Pusat Statistik Kabupaten Labuhanbatu Utara telah dapat menyelesaikan buku publikasi Kabupaten Labuhanbatu Utara Dalam Angka Tahun 2019.

Pada saat ini makin dirasakan kebutuhan akan data statistik dari setiap sektor pembangunan. Hal ini menjadikan kami lebih terdorong untuk melengkapi dan menyempurnakan data yang disajikan, baik kuantitas maupun kualitasnya. Data yang disajikan bersumber dari kegiatan rutin, survei dan sensus yang dilaksanakan oleh Badan Pusat Statistik Kabupaten Labuhanbatu Utara dan dilengkapi dengan data sekunder yang dikelola oleh instansi pemerintah dan swasta di wilayah Kabupaten Labuhanbatu Utara.

Pada kesempatan ini kami mengucapkan banyak terima kasih kepada Bapak Bupati Labuhanbatu Utara atas bimbingan dan bantuan yang diberikan untuk penerbitan ini. Demikian pula halnya disampaikan kepada instansi pemerintah dan swasta yang telah memberikan data yang diperlukan.

Saran dan kritik dari berbagai pihak untuk perbaikan publikasi ini sangat kami harapkan. Semoga bermanfaat bagi pihak yang memerlukannya.

Aek Kanopan, Agustus 2019

**Badan Pusat Statistik
Kabupaten Labuhanbatu Utara
Kepala,**

Rika Ventina, SE, M.Si



PREFACE

Thanks be to God, the BPS - Statistics of Labuhanbatu Utara regency have published Labuhanbatu Utara Regency in Figures 2019.

It is much more realized now that the demand for statistics data from all sector increased. This fact encourages as to fulfill and complete data both in terms of quality and quantity as well. The source of data are basically compiled from routine activities, surveys, and census conducted by the BPS - Statistics of Labuhanbatu Utara Regency and in additional to that, secondary data are supplemented by public and private institutions in Labuhanbatu Utara Regency.

On this occasion, we would like to express our gratitude to Regent of Labuhanbatu Utara for providing the guidance and aids to publish this book. Gratitude also goes to the government and private institutions for helping us collect the necessity data.

Any suggestion and criticisms to improve this publication will be cordially welcome. May this publication be useful to whom it may benefit.

Aek Kanopan, August 2019

***BPS – Statistics of
Labuhanbatu Utara Regency
Chief,***

Rika Ventina, SE, M.Si

DAFTAR ISI

Contents

| | Hal./Page |
|--|-----------|
| ❖ Peta Kabupaten Labuhanbatu Utara <i>Map of Labuhanbatu Utara Regency</i> | iii |
| ❖ Foto Kepala BPS Labuhanbatu Utara <i>Photograph of Statistic Chief of Labuhanbatu Utara Regency</i> | v |
| ❖ Kata Pengantar Kepala BPS Kabupaten Labuhanbatu <i>Preface by The Head of BPS-Statistic of Labuhanbatu Regency</i> | vii |
| ❖ Daftar Isi <i>Contents</i> | ix |
| ❖ Daftar Tabel <i>List of Table</i> | xiii |
| ❖ Daftar Gambar/ Grafik <i>List of Picture/ Chart</i> | xxix |
| ❖ Penjelasan Umum/Teknis <i>Explanatory/ Technical Notes</i> | xxxix |

| | | |
|--------------|---|------------|
| Bab 1 | Geografi & Iklim/ <i>Geography & Climate</i> | 1 |
| | 1.1. Keadaan Geografi / <i>Geography</i> | |
| | 1.2. Iklim / <i>Climate</i> | |
| Bab 2 | Pemerintahan/ <i>Government</i> | 11 |
| | 2.1 Wilayah Administrasi/ <i>Administrative Area</i> | |
| | 2.2 Sumber Daya Manusia/ <i>Human Resources</i> | |
| Bab 3 | Penduduk dan Tenaga Kerja/ <i>Population and Man Power</i> | 41 |
| | 3.1 Penduduk/ <i>Population</i> | |
| | 3.2. Ketenagakerjaan/ <i>Man Power</i> | |
| Bab 4 | Sosial/ <i>Social</i> | 73 |
| | 4.1. Pendidikan/ <i>Education</i> | |
| | 4.2. Kesehatan dan KB/ <i>Health and Family Planning</i> | |
| | 4.3. Agama dan Sosial lainnya / <i>Religion and Others social</i> | |
| Bab 5 | Pertanian/ <i>Agriculture</i> | 145 |
| | 5.1. Tanaman Bahan Makanan/ <i>Food Crops</i> | |
| | 5.2. Hortikultura/ <i>Horticulture</i> | |
| | 5.3. Perkebunan / <i>Plantation</i> | |
| | 5.4. Peternakan/ <i>Livestock</i> | |
| | 5.5. Perikanan/ <i>Fishery</i> | |
| | 5.6. Kehutanan/ <i>Forestry</i> | |
| Bab 6 | Pertambangan & Energi | 203 |
| | <i>Mining & Energy</i> | |
| | 6.1. Pertambangan/ <i>Mining</i> | |
| | 6.2. Energi/ <i>Energy</i> | |
| Bab 7 | Pariwisata/ <i>Tourism</i> | 215 |
| Bab 8 | Produk Domestik Regional Bruto/ | 229 |
| | <i>Gross Regional Domestic Product</i> | |

| | | |
|----------------------------|--|------------|
| Bab 9 | Transportasi & Komunikasi | 245 |
| | <i>Transportation & Communication</i> | |
| | 9.1. Transportasi/ <i>Transportation</i> | |
| | 9.2. Komunikasi/ <i>Communication</i> | |
| Bab 10 | Keuangan / Finance | 261 |
| Bab 11 | Perindustrian / Industry | 267 |
| Bab 12 | Pengeluaran & Konsumsi Penduduk | 275 |
| | <i>Expenditure and Consumption</i> | |
| Bab 13 | Kemiskinan/ Poverty | 281 |
| Bab 14 | Perbandingan Antar Kabupaten/Kota | 285 |
| | <i>Regency/City Comparison</i> | |
| Appendiks/ Appendix | | 321 |

<https://labuhanbatuutarakab.bps.go.id>

DAFTAR TABEL

LIST OF TABLE

| Tabel <i>Table</i> | Judul <i>Title</i> | Hal. <i>Page</i> |
|------------------------------|---|----------------------------|
| Tabel <i>Table</i> | 1.1.1 Luas Daerah Menurut Kecamatan, 2018 / <i>Total Area by Sub District, 2018</i> | 6 |
| Tabel <i>Table</i> | 1.2 Rata-rata Jumlah Hujan dan Curah Setiap , 2018 / <i>Average of Rainy Days and Rainfall , 2018</i> | 11 |
| Tabel <i>Table</i> | 2.1.1 Jumlah Desa Menurut Kecamatan , 2018 / <i>Number of Villages by Sub District, 2018</i> | 16 |
| Tabel <i>Table</i> | 2.1.2 Jumlah Kelurahan Menurut Kecamatan , 2018 / <i>Number of Sub District by Sub District, 2018</i> | 17 |
| Tabel <i>Table</i> | 2.1.3 Jumlah Lingkungan Menurut Kecamatan , 2018 / <i>Number of Sub District by Sub District, 2018</i> | 18 |
| Tabel <i>Table</i> | 2.1.4 Jumlah Dusun Menurut Kecamatan , 2018 / <i>Number of Village by Sub District, 2018</i> | 19 |
| Tabel <i>Table</i> | 2.1.5 Jumlah Desa/Kelurahan Menurut Kecamatan dan Klasifikasi Desa/Kelurahan 2017-2018 / <i>Number of Villages by Sub District and Classification 2017- 2018</i> | 20 |
| Tabel <i>Table</i> | 2.2.1 Jumlah Pegawai Negeri Sipil Otonomi Daerah Menurut Golongan Dan Jenis Kelamin , 2018 / <i>Number Of Regional Civil servants by Rank & Sex, 2018</i> | 21 |
| Tabel <i>Table</i> | 2.2.2 Jumlah Pegawai Negeri Sipil Menurut Tingkat Pendidikan dan Jenis Kelamin ,2018 / <i>Number of Civil Servants by Education Level and Sex, 2018</i> | 22 |
| Tabel <i>Table</i> | 2.2.3 Jumlah Pegawai Negeri Sipil (PNS) Menurut Dinas/Instansi Pemerintah dan Golongan , 2018 / <i>Number Of Civil Servants by Institution and Rank, 2018</i> | 23 |
| Tabel <i>Table</i> | 2.2.4 Jumlah Pegawai Negeri Sipil (PNS) Menurut Dinas/Instansi Pemerintah dan Tingkat Pendidikan , 2018 / <i>Number Of Civil Servants by Institution and Level of Education, 2018</i> | 25 |
| Tabel <i>Table</i> | 2.2.5 Jumlah Pegawai Negeri Sipil Otonomi Daerah Menurut Kecamatan dan Tingkat Pendidikan , 2017 / <i>Number of Regional Servants by Education Level, 2017</i> | 27 |
| Tabel <i>Table</i> | 2.2.6 Jumlah Anggota DPRD Menurut Partai Politik dan Jenis Kelamin , 2018 / <i>Number of Parliament Member by Politic Parties and Sex , 2018</i> | 28 |

| | | | |
|----------------|--------|--|----|
| Tabel Table | 2.2.7 | Jumlah Keputusan DPRD Menurut Jenis Keputusan , 2018 / <i>Number of Regency Parliament's Decrees , 2018</i> | 29 |
| Tabel Table | 2.2.8 | Jumlah Surat Nikah Yang Dikeluarkan Menurut Kecamatan , 2018 / <i>Number of Marriage by Sub District, 2018</i> | 30 |
| Tabel Table | 2.2.9 | Jumlah Kegiatan Pengurusan Di Kantor Catatan Sipil Per Bulan, 2018 / <i>Number of Civil Registry Activity by Mounth, 2018</i> | 31 |
| Tabel Table | 2.2.10 | Jumlah Akte Kelahiran Yang Dikeluarkan Menurut Kecamatan, 2018 / <i>Number of Birth Certificate by Sub District, 2018</i> | 32 |
| Tabel Table | 2.2.11 | Jumlah Sertifikat Tanah Yang Dikeluarkan Menurut Jenis Hak Atas Tanah, 2018 / <i>Number of Rights on Land Certificate by Tipe of Right, 2018</i> | 33 |
| Tabel Table | 2.2.12 | Jumlah Sertifikat Hak Atas Tanah yang Diterbitkan Setiap Bulan Menurut Jenis Hak dan Luas Tanah 2018 / <i>Number of Rights on Land Certificate by Tipe of Right and Land Area 2018</i> | 34 |
| Tabel Table | 2.2.13 | Jumlah Sertifikat Hak Atas Tanah Menurut Kecamatan , 2018 / <i>Number of Rights on Land Certificate by Sub District, 2018</i> | 36 |
| Tabel Table | 2.2.14 | Status Pemilikan Tanah Dirinci Menurut Hak dan Kecamatan, 2018 / <i>Land Possession by Type of Rights and Sub District, 2018</i> | 37 |
| Tabel Table | 2.2.15 | Jumlah Kegiatan Penertiban/ Pengamanan Oleh Kantor Satuan Polisi Pamong Praja , 2018 <i>Number of Disciplinary/ Protecting Activities by Pamong Praja Police Office's ,2018</i> | 38 |
| Tabel Table | 2.2.16 | Jumlah LSM dan Ormas , 2018 / <i>Number of LSM and Society Organizations , 2018</i> | 39 |
| Tabel Table | 3.1.1 | Penduduk, Laju Pertumbuhan Penduduk, Distribusi Persentase Penduduk Kepadatan Penduduk, Rasio Jenis Kelamin Penduduk Menurut Kecamatan , 2018 / <i>Population, Population Growth Rate, Percentage Distribution of Population, Population Density, and Population Sex Ratio Sub District , 2018</i> | 54 |
| Tabel Table | 3.1.2 | Banyaknya Penduduk Menurut Kelompok Umur dan Jenis , 2018 / <i>Number of Population by Age Group and Sex , 2018</i> | 57 |
| Tabel Table | 3.1.3 | Rumah Tangga dan Rata-rata Banyaknya Anggota Rumah Tangga Menurut , 2018 / <i>Number of Households and Average Household Size by Sub District, 2018</i> | 58 |
| Tabel Table | 3.1.4 | Proporsi Penduduk Perempuan Usia 10 Tahun Ke Atas yang Pernah Kawin Menurut Usia Perkawinan , 2018 / <i>Proportion of Married Women Age 25 Years Old and Over by Age at First Marriage , 2018</i> | 59 |

| | | | |
|----------------|--------|--|----|
| Tabel Table | 3.1.5 | Persentase Penduduk Usia 10 Tahun Ke Atas Menurut Status Perkawinan , 2018 / <i>Proportion of Married Women Age 25 Years Old and Over by Age at First Marriage, 2018</i> | 60 |
| Tabel Table | 3.2.1 | Penduduk Berumur 15 Tahun Ke Atas Menurut Jenis Kegiatan Utama , 2018 / <i>Population Aged 15 Years Old and Over by Type of Main Activity ,2018</i> | 61 |
| Tabel Table | 3.2.2 | Penduduk Berumur 15 Tahun Ke Atas Menurut Jenis Kegiatan Utama dan Jenis Kelamin , 2018 <i>Population Aged 15 Years Old and Over by Type of Main Activity and Sex, 2018</i> | 62 |
| Tabel Table | 3.2.3 | Penduduk Berumur 15 Tahun Ke Atas Yang Bekerja Menurut Kelompok Umur dan Jenis Kelamin di Kabupaten Labuhanbatu Utara 2018 <i>Number of Population Aged 15 Years Old and Over Who Worked by Age Group and Sex in Labuhanbatu Utara Regency 2018</i> | 63 |
| Tabel Table | 3.2.4 | Penduduk Berumur 15 Tahun Ke Atas Yang Bekerja Menurut Lapangan Usaha dan Jenis Kelamin , 2015 <i>Number of Population Aged 15 Years Old and Over Who Worked by Main Industry and Sex , 2015</i> | 64 |
| Tabel Table | 3.2.5 | Jumlah Penduduk Berumur 15 Tahun Ke Atas Berstatus Pengangguran Terbuka Menurut Tingkat Pendidikan yang Ditamatkan dan Jenis Kelamin di Kabupaten Labuhanbatu Utara 2018 <i>Number of Job Applicants by Education and Sex in Labuhanbatu Utara Regency 2018</i> | 65 |
| Tabel Table | 3.2.6 | Banyaknya Pencari Kerja yang Terdaftar dan yang Dapat Ditempatkan Menurut Tingkat Pendidikan yang Ditamatkan dan Jenis Kelamin , 2018 <i>Number of Registered Job Applicants and Occupied by Education Level and Sex, 2018</i> | 66 |
| Tabel Table | 3.2.7 | Jumlah Lowongan Kerja Menurut Status, Jenis Kelamin dan Sektor Lapangan Usaha, 2018 <i>Number of Jobs by Status , Gender and Sector Business Sector, 2018</i> | 67 |
| Tabel Table | 3.2.8 | Jumlah Tenaga Kerja Warga Negara Asing Menurut Izin Kerja dan Kewarganegaraan (orang), 2018 <i>Number of Foreign by Working Permit and Citizenship (person), 2018</i> | 68 |
| Tabel Table | 3.2.9 | Jumlah Tenaga Kerja Warga Negara Asing Menurut Izin Usaha dan Jabatan (orang) Tahun , 2018 <i>Number of Foreign Resident by Working Permittion and Occupation, 2018</i> | 69 |
| Tabel Table | 3.2.10 | Jumlah Perusahaan dan Tenaga Kerja Terdaftar Sesuai UU No.7 Tahun 1981 dan yang Terkena PHK Menurut Kecamatan, 2018 <i>Number of Enterprises and Registered Employees Appropriate with 'UU No.7 1981' and Severed Contract Workers by Sub District, 2018</i> | 70 |

| | | | |
|----------------|--------|---|-----|
| Tabel Table | 3.2.11 | Jumlah Perusahaan dan Tenaga Kerja yang Ikut Dalam Jamsostek Menurut Kecamatan, 2017 <i>Number of Enterprises and Employees Accompany in 'Jamsostek' by Sub District, 2017</i> | 71 |
| Tabel Table | 3.2.12 | Jumlah Peserta Latihan Kerja Menurut Kejuruan ,2018 <i>Number of Vocational Trainee by Vocation , 2018</i> | 72 |
| Tabel Table | 4.1.1 | Jumlah Sekolah, Guru dan Murid Taman Kanak-kanak (TK) di Bawah Kementrian Pendidikan dan Kebudayaan Menurut Kecamatan , (2017/2018) <i>Number of School, Teacher and Pupils in Kindergarten Under The Ministry of Education and Culture by Sub District, (2017/2018)</i> | 86 |
| Tabel Table | 4.1.2 | Jumlah Sekolah, Guru dan Murid RA di Bawah Kementrian Agama Menurut Kecamatan , (2017/2018) <i>Number of School, Teacher and Pupils in Raudatul Athfal (RA) Under The Ministry of Religion by Sub District, (2017/2018)</i> | 89 |
| Tabel Table | 4.1.3 | Jumlah Sekolah, Guru dan Murid Sekolah Dasar (SD) di Bawah Kementrian Pendidikan dan Kebudayaan Menurut Kecamatan , (2017/2018) <i>Number of School, Teacher and Pupils in Primary Schools Under The Ministry of Education and Culture by Sub District, (2017/2018)</i> | 90 |
| Tabel Table | 4.1.4 | Jumlah Sekolah, Guru dan Murid Madrasah Ibtidaiyah (MI) di Bawah Kementrian Agama Menurut Kecamatan , (2017/2018) <i>Number of School, Teacher and Pupils in Madrasah Ibtidaiyah (MI) Under The Ministry of Religion by Sub District, (2017/2018)</i> | 93 |
| Tabel Table | 4.1.5 | Jumlah Sekolah, Guru dan Murid Sekolah Menengah Pertama (SMP) di Bawah Kementrian Pendidikan dan Kebudayaan Menurut Kecamatan , (2017/2018) <i>Number of School, Teacher and Pupils in Primary Schools Under The Ministry of Education and Culture by Sub District, (2017/2018)</i> | 96 |
| Tabel Table | 4.1.6 | Jumlah Sekolah, Guru dan Murid Madrasah Tsanawiyah (MTS) di Bawah Kementrian Agama Menurut Kecamatan , (2017/2018) <i>Number of School, Teacher and Pupils in Madrasah Tsanawlyah (MTS) Under The Ministry of Religion by Sub District, (2017/2018)</i> | 99 |
| Tabel Table | 4.1.7 | Jumlah Sekolah, Guru dan Murid Sekolah Menengah Atas (SMA) di Bawah Kementrian Pendidikan dan Kebudayaan Menurut Kecamatan , (2017/2018) <i>Number of School, Teacher and Pupils in Senior High Schools Under The Ministry of Education and Culture by Sub District, (2017/2018)</i> | 102 |
| Tabel Table | 4.1.8 | Jumlah Sekolah, Guru dan Murid Sekolah Menengah Kejuruan (SMK) di Bawah Kementrian Pendidikan dan Kebudayaan Menurut Kecamatan , (2017/2018) <i>Number of School, Teacher and Pupils in Vocational High Schools Under The Ministry of Education and Culture by Sub District, (2017/2018)</i> | 105 |

| | | | |
|----------------|--------|--|-----|
| Tabel Table | 4.1.9 | Jumlah Sekolah, Guru dan Murid Madrasah Aliyah (MA) di Bawah Kementrian Agama Menurut Kecamatan , (2017/2018) <i>Number of School, Teacher and Pupils in Madrasah Aliyah (MA) Under The Ministry of Religion by Sub District, (2017/2018)</i> | 108 |
| Tabel Table | 4.1.10 | Jumlah Desa/ Kelurahan yang memiliki Fasilitas Sekolah Menurut Kecamatan dan Tingkat Pendidikan (2011-2018) <i>Number of Villages Having Educational Facilities by Sub District and Educational Level, (2011-2018)</i> | 111 |
| Tabel Table | 4.1.11 | Angka Partisipasi Sekolah ,2018 <i>School Participation Rate of Labuhanbatu Utara Regency 2015-2018</i> | 114 |
| Tabel Table | 4.1.12 | Angka Partisipasi Murni (APM) dan Angka Partisipasi Kasar (APK) Menurut Jenjang Pendidikan ,2018 <i>Pure Participation Rate and Gross Participation Rate , 2018</i> | 115 |
| Tabel Table | 4.2.1 | Jumlah Desa/ Kelurahan yang memiliki Sarana Kesehatan Menurut Kecamatan, (2011-2018) <i>Number of village Health Facilities , (2011-2018)</i> | 116 |
| Tabel Table | 4.2.2 | Jumlah Tenaga Dokter (Pemerintah dan Swasta) Menurut Kecamatan, 2018 <i>Number of State and Privat Physicians by Sub District , 2018</i> | 119 |
| Tabel Table | 4.2.3 | Persentase penduduk yang Mempunyai Keluhan Kesehatan Selama Sebulan Terakhir Menurut Jenis Kelamin,, (2014-2018) <i>Percentage of People Who Had Health Complaint During a month Prior to The Survey by Sex, ((2014 – 2018)</i> | 120 |
| Tabel Table | 4.2.4 | Jumlah Rumah Sakit Umum, Rumah Sakit Bersalin, dan Puskesmas Menurut Kecamatan, (2017-2018) <i>Number of General Hospital, and Public Health Center by Sub District , (2017-2018)</i> | 121 |
| Tabel Table | 4.2.5 | Jumlah Tenaga Kesehatan Menurut Kecamatan, 2018 <i>Number of Medician by Sub District, 2018</i> | 123 |
| Tabel Table | 4.2.6 | Banyaknya Tenaga Kesehatan Menurut Unit Kerja dan Sarana Pelayanan Kesehatan , 2018 / <i>Number of Medician by Unit and Health Services , 2018</i> | 124 |
| Tabel Table | 4.2.7 | Banyaknya Dokter Spesialis, Dokter Umum, dan Dokter Gigi di Sarana Pelayanan Kesehatan , 2018 / <i>Number of Physicians at Labuhanbatu Utara's Health Service 2018</i> | 125 |
| Tabel Table | 4.2.8 | Jumlah Bidan dan Perawat (Pemerintah & Swasta), 2018 / <i>Number of Midwives and Nurses (State & Private), 2018</i> | 126 |
| Tabel Table | 4.2.9 | Jumlah Penduduk Yang Memanfaatkan Sarana Puskesmas di Kabupaten Labuhanbatu Utara 2018 / <i>Number of Puskesmas Facilities User in Labuhanbatu Utara Regency, 2018</i> | 127 |

| | | | |
|----------------|--------|--|-----|
| Tabel Table | 4.2.10 | Jumlah Penduduk Yang Memanfaatkan Sarana RSUD , 2018 / <i>Number of General Hospital's Facilities User, 2018</i> | 128 |
| Tabel Table | 4.2.11 | Banyaknya Kelahiran Menurut Penolong Kelahiran (2014-2018) / <i>Birth Rate by Birth Resquer (2014-2018)</i> | 129 |
| Tabel Table | 4.2.12 | Banyaknya Balita yang Pernah Mendapat Imunisasi Menurut Jenis Imunisasi , 2018 <i>Number of under 5 years child who had immunization by type , 2018</i> | 130 |
| Tabel Table | 4.2.13 | Jumlah Kasus Penyakit Terbanyak , 2017-2018 <i>Number of Case Most Disease , 2017-2018</i> | 132 |
| Tabel Table | 4.2.14 | Jumlah Bayi Lahir, Bayi Berat Badan Lahir Rendah (BBLR), BBLR Dirujuk, dan Bergizi Buruk Menurut Kecamatan , 2014-2018 <i>Number of Baby, BBLR and less nutrient by , 2014-2018</i> | 133 |
| Tabel Table | 4.2.15 | Jumlah Ibu Hamil, Melakukan Kunjungan K1, Melakukan Kunjungan K4, KEK, dan Mendapat Tablet Zat Besi (Fe) , 2014-2018 <i>Number of Pregnant Mother, Doing K1, K4, KEK and Receive Fe Tablet , 2014-2018</i> | 134 |
| Tabel Table | 4.2.16 | Jumlah Kasus HIV/AIDS, IMS, DBD, Diare, TB dan Malaria Menurut Kecamatan , 2018 <i>Number of HIV/AIDS, IMS, DBD, Diare, TB and Malaria Case by Sub District , 2018</i> | 135 |
| Tabel Table | 4.2.17 | Jumlah Kematian Ibu, Bayi dan Balita , 2014-2018 <i>Number of Mom, Infant and Baby Mortality , 2014-2018</i> | 136 |
| Tabel Table | 4.2.18 | Banyaknya Klinik Keluarga Berencana (KKB) dan Pos Pelayanan Keluarga Berencana Desa (PPKBD) Menurut Kecamatan di Kabupaten Labuhanbatu Utara 2018 <i>Number of Family Planning Clinic by Sub District in Labuhanbatu Utara Regency 2018</i> | 137 |
| Tabel Table | 4.2.19 | Banyaknya Pasangan Usia Subur dan Peserta KB Aktif Menurut Kecamatan di Kabupaten Labuhanbatu Utara 2018 <i>Number of Fertile Age Couple and Active Acceptors by Sub District in Labuhanbatu Utara Regency 2018</i> | 138 |
| Tabel Table | 4.3.1 | Persentase Penduduk Menurut Kecamatan dan Agama yang Dianut, 2010 <i>Population Percentage by Sub District and Religion, 2010</i> | 139 |
| Tabel Table | 4.3.2 | Banyaknya Tempat Peribadatan Menurut Kecamatan , 2018 / <i>Number of Worship by Sub District , 2018</i> | 140 |

| | | | |
|----------------|-------|--|-----|
| Tabel Table | 4.3.3 | Jumlah Kasus Kebakaran, Jumlah Kerugian Materi dan Korban Jiwa Akibat Kebakaran Menurut Kecamatan, 2018 <i>Number of Burned Cases, Material and human lost caused of fire by Sub District, 2018</i> | 141 |
| Tabel Table | 4.3.4 | Jumlah Petugas Pemadam Kebakaran dan Mobil Pemadam Kebakaran Yang Terdapat di Kantor Perlindungan Masyarakat dan Penanggulangan Bahaya Kebakaran , 2014-2018 <i>Number of Fire Brigades and Fire Cars Available in Public Shelter and Fire Damage Solved Office , 2014-2018</i> | 142 |
| Tabel Table | 4.3.5 | Jumlah Bencana , 2014-2018 / <i>Number of Disaster , 2014-2018</i> | 143 |
| Tabel Table | 5.1.1 | Luas Panen, Produksi dan Produktivitas Padi (Padi Sawah & Padi Ladang) Menurut Kecamatan di Kabupaten Labuhanbatu Utara 2018 <i>Harvested Area, Production, and Productivity of Paddy by Sub District (Wet and Dry Land's Paddy) in Labuhanbatu Utara Regency 2018</i> | 158 |
| Tabel Table | 5.1.2 | Produksi Padi Setara Beras Menurut Kecamatan di Kabupaten Labuhanbatu Utara 2018 <i>Rice Equivalent Production by Sub District in Labuhanbatu Utara Regency 2018</i> | 159 |
| Tabel Table | 5.1.3 | Produksi Jagung dan Kedelai Menurut Kecamatan di Kabupaten Labuhanbatu Utara 2018 <i>Production of Maize and Soybeans by Sub District in Labuhanbatu Utara Regency 2018</i> | 160 |
| Tabel Table | 5.1.4 | Luas Panen, Produksi dan Produktivitas Jagung dan Kedelai Menurut Kecamatan di Kabupaten Labuhanbatu Utara 2018 <i>Harvested Area, Production, and Yield Rate of Corn and Soya Bean by District in Labuhanbatu Utara Regency 2018</i> | 161 |
| Tabel Table | 5.1.5 | Luas Panen, Produksi dan Produktivitas Kacang Tanah dan Kacang Hijau Menurut Kecamatan di Kabupaten Labuhanbatu Utara 2018 <i>Harvested Area, Production, and Yield Rate of Peanut and Green Pea by District in Labuhanbatu Utara Regency 2018</i> | 162 |
| Tabel Table | 5.1.6 | Luas Panen, Produksi dan Produktivitas Ubi Kayu dan Ubi Jalar Menurut Kecamatan di Kabupaten Labuhanbatu Utara 2018 <i>Harvested Area, Production, and Yield Rate of Cassava and Sweet Potatoes by District in Labuhanbatu Utara Regency 2018</i> | 163 |
| Tabel Table | 5.2.1 | Luas Panen Tanaman Sayuran Menurut Kecamatan dan Jenis Sayuran di Kabupaten Labuhanbatu Utara 2018 <i>Harvested Area of Vegetables by District and Type in Labuhanbatu Utara Regency 2018</i> | 164 |
| Tabel Table | 5.2.2 | Produksi Sayuran Menurut Kecamatan dan Jenis Sayuran di Kabupaten Labuhanbatu Utara 2018 <i>Production of Vegetables by Sub District and Kind of Plant in Labuhanbatu Utara Regency 2018</i> | 166 |

| | | | |
|----------------|--------|--|-----|
| Tabel Table | 5.2.3 | Luas Panen Tanaman Sayuran dan Buah-Buahan Semusim Menurut Jenis Tanaman Sayuran di Kabupaten Labuhanbatu Utara 2015-2018 <i>Harvested Area of Seasonal Vegetables and Fruits by Kind of Plant in Labuhanbatu Utara Regency 2015-2018</i> | 168 |
| Tabel Table | 5.2.4 | Produksi Tanaman Sayuran dan Buah-Buahan Semusim Menurut Jenis Tanaman Sayuran di Kabupaten Labuhanbatu Utara 2015-2018 <i>Production of Seasonal Vegetables and Fruits by Kind of Plant in Labuhanbatu Utara Regency 2015-2018</i> | 169 |
| Tabel Table | 5.2.5 | Luas Panen Tanaman Biofarmaka Menurut Kecamatan dan Jenis Tanaman di Kabupaten Labuhanbatu Utara 2017-2018 <i>Harvested Area of Medicinal Plants by Sub District and Kind of Plant in Labuhanbatu Utara Regency 2017-2018</i> | 170 |
| Tabel Table | 5.2.6 | Produksi Tanaman Biofarmaka Menurut Kecamatan dan Jenis Tanaman di Kabupaten Labuhanbatu Utara 2017-2018 <i>Production of Medicinal Plants by Sub District and Kind of Plant in Labuhanbatu Utara Regency 2017-2018</i> | 171 |
| Tabel Table | 5.2.7 | Luas Panen Tanaman Biofarmaka Menurut Jenis Tanaman di Kabupaten Labuhanbatu Utara 2015-2018 <i>Harvested Area of Medicinal Plant by Kind of Plant in Labuhanbatu Utara Regency 2015-2018</i> | 172 |
| Tabel Table | 5.2.8 | Produksi Tanaman Biofarmaka Menurut Jenis Tanaman di Kabupaten Labuhanbatu Utara 2015-2018 <i>Production of Medicinal Plant by Kind of Plant in Labuhanbatu Utara Regency 2015-2018</i> | 173 |
| Tabel Table | 5.2.9 | Luas Panen Tanaman Hias Menurut Kecamatan dan Jenis Tanaman di Kabupaten Labuhanbatu Utara 2017-2018 <i>Harvested Area of Ornamental Plants by Sub District and Kind of Plant in Labuhanbatu Utara Regency 2017-2018</i> | 174 |
| Tabel Table | 5.2.10 | Produksi Tanaman Hias Menurut Kecamatan dan Jenis Tanaman di Kabupaten Labuhanbatu Utara 2017-2018 <i>Production of Ornamental Plants by Sub District and Kind of Plant in Labuhanbatu Utara Regency 2017-2018</i> | 175 |
| Tabel Table | 5.2.11 | Luas Panen Tanaman Hias Menurut Jenis Tanaman di Kabupaten Labuhanbatu Utara 2015-2018 <i>Harvested Area of Ornamental Plant by Kind of Plant in Labuhanbatu Utara Regency 2015-2018</i> | 176 |
| Tabel Table | 5.2.12 | Produksi Tanaman Hias Menurut Jenis Tanaman di Kabupaten Labuhanbatu Utara 2015-2018 <i>Production of Ornamental Plant by Kind of Plant in Labuhanbatu Utara Regency 2015-2018</i> | 177 |

| | | | |
|----------------|--------|--|-----|
| Tabel Table | 5.2.13 | Produksi Buah-buahan Menurut Kecamatan dan Jenis Tanaman di Kabupaten Labuhanbatu Utara 2017-2018 <i>Fruits Production by Sub District and Kind of Plant in Labuhanbatu Utara Regency 2017-2018</i> | 178 |
| Tabel Table | 5.2.14 | Produksi Buah-buahan dan Sayuran Tahunan Menurut Jenis Tanaman di Kabupaten Labuhanbatu Utara 2015 – 2018 <i>Production of Annual Fruits and Vegetables by Kind of Plant in Labuhanbatu Utara Regency 2015 – 2018</i> | 180 |
| Tabel Table | 5.2.15 | Luas Panen Tanaman Buah-buahan Menurut Kecamatan dan Jenis Buah di Kabupaten Labuhanbatu Utara 2018 <i>Harvested Area of Fruits by District and Type in Labuhanbatu Utara Regency 2018</i> | 181 |
| Tabel Table | 5.3.1 | Luas Areal Tanaman Perkebunan Menurut Kecamatan dan Jenis Tanaman di Kabupaten Labuhanbatu Utara 2017 – 2018 <i>Planted Area of Estate Crops by Sub District and Type of Crops in Labuhanbatu Utara Regency 2017 – 2018</i> | 182 |
| Tabel Table | 5.3.2 | Produksi Perkebunan Menurut Kecamatan dan Jenis Tanaman di Kabupaten Labuhanbatu Utara 2017 – 2018 <i>Production of Estate Crops by Sub District and Type of Crops in Labuhanbatu Utara Regency 2017 – 2018</i> | 184 |
| Tabel Table | 5.3.3 | Luas Areal Tanaman Kelapa Menurut Kecamatan di Kabupaten Labuhanbatu Utara 2018 <i>Coco's Planted Area by District in Labuhanbatu Utara Regency 2017</i> | 186 |
| Tabel Table | 5.3.4 | Luas Areal Tanaman Pinang Menurut Kecamatan di Kabupaten Labuhanbatu Utara 2018 <i>Areca nut's Planted Area by District in Labuhanbatu Utara Regency 2018</i> | 187 |
| Tabel Table | 5.3.5 | Luas Areal Tanaman Kakao Menurut Kecamatan di Kabupaten Labuhanbatu Utara 2018 <i>Cacao's Planted Area by District in Labuhanbatu Utara Regency 2018</i> | 188 |
| Tabel Table | 5.3.6 | Luas Tanaman dan Produksi Kelapa Sawit Perusahaan Perkebunan Di Kabupaten Labuhanbatu 2018 <i>Palm Oil's Planted Area and Production of Plantation Company 2018</i> | 189 |
| Tabel Table | 5.3.7 | Luas Tanaman dan Produksi Karet Perusahaan Perkebunan Di Kabupaten Labuhanbatu Utara 2018 <i>Rubber's Planted Area and Production of Plantation Company 2018</i> | 191 |
| Tabel Table | 5.4.1 | Populasi Ternak Menurut Kecamatan dan Jenis Ternak di Kabupaten Labuhanbatu Utara 2018 <i>Livestock Population by District and Type in Labuhanbatu Utara Regency 2018</i> | 192 |
| Tabel Table | 5.4.2 | Produksi Daging Menurut Jenis Ternak dan Kecamatan 2018 <i>Meat Production by Type of Livestock and District 2018</i> | 193 |

| | | | |
|----------------|-------|---|-----|
| Tabel Table | 5.4.3 | Populasi Unggas Menurut Kecamatan dan Jenis Unggas di Kabupaten Labuhanbatu Utara 2018 <i>Poultry Population by District and Type in Labuhanbatu Utara Regency 2018</i> | 194 |
| Tabel Table | 5.4.4 | Produksi Daging Menurut Jenis Unggas dan Kecamatan 2018 <i>Meat Production by Type of Poultry and District 2018</i> | 195 |
| Tabel Table | 5.4.5 | Produksi Telur Menurut Jenis dan Kecamatan 2018 <i>Egg Production by Type and District 2018</i> | 196 |
| Tabel Table | 5.4.6 | Jumlah Ternak Yang Dipotong di Luar Rumah Potong Hewan Menurut Kecamatan dan Jenis Ternak di Kabupaten Labuhanbatu Utara 2018 <i>Number of Slaughtered Livestock Out of Slaughter House by District and Type of Livestock In Labuhanbatu Utara Regency 2018</i> | 197 |
| Tabel Table | 5.5.1 | Produksi Perikanan Tangkap Menurut Kecamatan dan Subsektor di Kabupaten Labuhanbatu Utara 2018 <i>Captured Fish Production by District and Subsector in Labuhanbatu Utara Regency 2018</i> | 198 |
| Tabel Table | 5.6 | Luas Kawasan Hutan Menurut Fungsi dan Kecamatan 2018 <i>Forestry Area by Function and District 2018</i> | 200 |
| Tabel Table | 6.1 | Daya Terpasang, Produksi, dan Distribusi Listrik PT. PLN (Persero) pada Cabang/Ranting PLN di Kabupaten Labuhanbatu Utara 2014-2018 <i>Number of Power Connected, Electricity Production and Distribution of PT. PLN (Persero) Branch of Labuhanbatu Utara Regency 2014-2018</i> | 207 |
| Tabel Table | 6.2 | Jumlah Pelanggan Listrik Menurut Kecamatan , 2015-2018 <i>Number of PLN Consumer by Sub District , 2015 – 2018</i> | 208 |
| Tabel Table | 6.3 | Jumlah Pelanggan dan Air yang Dikeluarkan Menurut Kecamatan , 2018 <i>Number of Costumer and Distributed Water by Sub District , 2018</i> | 209 |
| Tabel Table | 6.4 | Banyaknya Langganan Dan KVA Langganan, 2018 <i>Number of Consumer and VA Consumer, 2018</i> | 210 |
| Tabel Table | 6.5 | Banyaknya Langganan, Daya Tersambung Dan Daya Listrik Terjual, 2018 <i>Number of Consumer, Power Connected and Electricity Sold, 2018</i> | 211 |
| Tabel Table | 6.6 | Banyaknya Pelanggan PLN Menurut Jenis Konsumen 2018 <i>Number of PLN Consumer by Type of Costumer 2018</i> | 212 |
| Tabel Table | 6.7 | Jumlah Trafo dan Kapasitas Trafo Menurut Kecamatan 2018 <i>Number of Trafo and It's Capacity by Sub District 2018</i> | 213 |
| Tabel Table | 7.1 | Jumlah Rumah Makan/ Restoran Menurut Kecamatan, 2014-2018 <i>Number of Restaurant by Sub District, 2014– 2018</i> | 221 |

| | | | |
|----------------|-----|---|-----|
| Tabel Table | 7.2 | Jumlah Hotel , 2014-2018 <i>Number of Hotels , 2014– 2018</i> | 222 |
| Tabel Table | 7.3 | Akomodasi, Kamar dan Tempat Tidur yang Tersedia , 2014-2018 <i>Accommodation, Room, and Bed , 2014-2018</i> | 223 |
| Tabel Table | 7.4 | Banyaknya Kamar dan Tempat Tidur Tiap Hotel/ Penginapan, 2018 <i>Number of Rooms and Beds Hotel by Hotel , 2018</i> | 224 |
| Tabel Table | 7.5 | Banyaknya Kegiatan, Sarana dan Prasarana Olahraga , 2014-2018 <i>Number of Activities, Infrastructures Sport , 2014- 2018</i> | 225 |
| Tabel Table | 7.6 | Banyaknya Kegiatan, Organisasi dan Gedung , 2014-2018 <i>Number of Youth Activities, Organization and Centre , 2014 – 2018</i> | 226 |
| Tabel Table | 7.7 | Jumlah Objek Wisata dan Wisatawan , 2015-2018 <i>Number of attractions and Travellers , 2015-2018</i> | 227 |
| Tabel Table | 8.1 | Produk Domestik Produk Domestik Regional Bruto (PDRB) Atas Dasar Harga Berlaku Menurut Lapangan Usaha di Kabupaten Labuhanbatu Utara <i>Gross Regional Domestic Product (GRD) at Current Market Prices by Industrial Origin in Labuhanbatu Utara Regency 2016-2018</i> | 237 |
| Tabel Table | 8.2 | Produk Domestik Regional Bruto (PDRB) Atas Dasar Harga Konstan 2010 Menurut Lapangan Usaha di Kabupaten Labuhanbatu Utara <i>Gross Regional Domestic Product (GRDP) at 2010 Constant Market Prices by Industrial Origin in Labuhanbatu Utara Regency 2016-2018</i> | 238 |
| Tabel Table | 8.3 | Distribusi Produk Domestik Regional Bruto (PDRB) Atas Dasar Harga Berlaku Menurut Lapangan Usaha di Kabupaten Labuhanbatu Utara <i>Gross Regional Domestic Product (GRDP) Distribution At Current Market Prices by Industrial Origin in Labuhanbatu Regency 2016-2018</i> | 239 |
| Tabel Table | 8.4 | Laju Pertumbuhan Produk Domestik Regional Bruto Kabupaten Labuhanbatu Utara Atas Dasar Harga Konstan 2010 Menurut Lapangan Usaha (persen), <i>The Growth Rate of Labuhanbatu Utara Gross Regional Domestic Product at the 2010 Constant Price According to Business Field (percent), 2016–2018</i> | 240 |
| Tabel Table | 8.5 | Indeks Perkembangan Produk Domestik Regional Bruto Kabupaten Labuhanbatu Utara Atas Dasar Harga Berlaku Menurut Lapangan Usaha (2010 = 100), <i>Development Index of Gross Regional Domestic Product of North Labuhanbatu Regency at Current Prices by Business Fields (2010 = 100), 2016–2018</i> | 241 |

| | | | |
|----------------|--------|---|-----|
| Tabel Table | 8.6 | Indeks Implisit Produk Domestik Regional Bruto Kabupaten Labuhanbatu Utara Menurut Lapangan Usaha (2010 = 100), <i>Implicit Index of Gross Regional Domestic Product of Labuhanbatu Utara Regency According to Business Fields (2010 = 100), 2016–2018</i> | 242 |
| Tabel Table | 8.7 | Laju Pertumbuhan Indeks Implisit Produk Domestik Regional Bruto Kabupaten Labuhanbatu Utara Menurut Lapangan Usaha (persen) <i>Growth Rate of Per Capita Gross Regional Domestic Product (GRDP) at Constant and Current Market Prices in Labuhanbatu Regency 2016-2018</i> | 243 |
| Tabel Table | 9.1.1 | Panjang Jalan Menurut Pemerintahan Yang Berwenang , 2017-2018 <i>Length of Road by Authoritative Government , 2017-2018</i> | 249 |
| Tabel Table | 9.1.2 | Panjang Jalan Menurut Jenis Permukaan , 2017-2018 <i>Length of Road by Type of Surface ,2017 – 2018</i> | 250 |
| Tabel Table | 9.1.3 | Panjang Jalan Kabupaten Menurut Kondisi Jalan , 2017-2018 <i>Length of Road by Condition ,2017 – 2018</i> | 251 |
| Tabel Table | 9.1.4 | Banyaknya Kendaraan Menurut Jenis Kendaraan, 2014 - 2018 <i>Number of Vehicle by Type , 2014-2018</i> | 252 |
| Tabel Table | 9.1.5 | Banyaknya Kendaraan Umum Roda 4 Menurut Jenis Kendaraan , 2014 - 2018 <i>Number of Public 4 Wheel Vehicle by , 2014-2018</i> | 253 |
| Tabel Table | 9.1.6 | Banyaknya Arus Lalu Lintas Kapal, Penumpang dan Barang Melalui Pelabuhan Tanjung Leidong , 2018 <i>Number of Ship Traffic, Passenger and Cargo Via Tanjung Leidong Port, 2018</i> | 254 |
| Tabel Table | 9.1.7 | Banyaknya Pengguna Jasa Kereta Api Menurut Bulan Tahun, 2018 <i>Number of Train Passenger by Month, 2018</i> | 255 |
| Tabel Table | 9.1.8 | Banyaknya Kecelakaan dan Korban Lalu Lintas , 2013-2018 <i>Number of Traffic Accident and Victims , 2011-2017</i> | 256 |
| Tabel Table | 9.1.9 | Korban Akibat Kecelakaan Lalu Lintas dan Kerugian Materi Menurut Sub Unit Laka Lantas di Polres Labuhanbatu Selatan, 2018 <i>Traffic Accident Victims and Material Damage in Each Sub Unit of Labuhanbatu Selatan Regency's Police, 2018</i> | 257 |
| Tabel Table | 9.1.10 | Korban Akibat Kecelakaan Lalu Lintas dan Kerugian Materi Dirinci Menurut Bulan, 2018 <i>Traffic Accident Victims and Material Damage by Month, 2018</i> | 258 |
| Tabel Table | 9.2.1 | Produksi Pos Menurut Jenisnya ,2014-2018 <i>Product of Post by Type , 2014-2018</i> | 259 |

| | | | |
|----------------|-------|--|-----|
| Tabel Table | 9.2.2 | Banyaknya Warung Telekomunikasi dan Warung Internet Menurut Kecamatan 2018 <i>Number of Telecommunication and Internet Cafe by District 2018</i> | 260 |
| Tabel Table | 10.1 | Target dan Realisasi Pendapatan Daerah Kabupaten Labuhanbatu Utara 2018 <i>Target and Realization of Income Service Receipt 2018</i> | 264 |
| Tabel Table | 10.2 | Realisasi Pendapatan Pajak Daerah 2018 <i>Realization Receipts from Region Tax 2018</i> | 265 |
| Tabel Table | 10.3 | Penetapan Dan Realisasi Penerimaan PBB Tiap Kecamatan 2018 <i>Determination and Realization of PBB's Receipt by District 2018</i> | 266 |
| Tabel Table | 11.1 | Jumlah Perusahaan Menurut Kode Industri , 2018 <i>Number of Companies by Company Code , 2018</i> | 271 |
| Tabel Table | 11.2 | Jumlah Perusahaan Industri Besar/Sedang Menurut Kecamatan 2014-2018 <i>Number of Large/Medium Establishments by Sub District 2014-2018</i> | 273 |
| Tabel Table | 11.3 | Jumlah Industri Kecil Menurut Kecamatan 2014-2018 <i>Number of Small Manufacturing by Sub District 2014-2018</i> | 274 |
| Tabel Table | 12.1 | Pengeluaran Rata-rata per Kapita Sebulan Menurut Jenis , 2018 <i>Average of Expenditure per Capita by Type of Consumption,, 2018</i> | 278 |
| Tabel Table | 12.2 | Golongan Pengeluaran per Kapita Sebulan , 2018 <i>Group of Expenditure per Capita, 2018</i> | 279 |
| Tabel Table | 13.1 | Garis Kemiskinan dan Penduduk Miskin , 2014-2018 <i>Poverty Line and Poor Population , 2014 – 2018</i> | 284 |
| Tabel Table | 14.1 | Luas Wilayah, Jumlah Penduduk, dan Kepadatan Penduduk menurut Kabupaten/Kota, 2018 <i>Total Area, Number of Population and Population Density by Regency/Municipality 2018</i> | 288 |
| Tabel Table | 14.2 | Jumlah Penduduk dan Rumah Tangga menurut Kabupaten/Kota, 2018 <i>Number of Population and Number of Households by Regency/Municipality 2018</i> | 289 |
| Tabel Table | 14.3 | Jumlah Penduduk menurut Jenis Kelamin, Rasio Jenis Kelamin dan Kabupaten/Kota (jiwa) , 2018 <i>Number of Population by Type of Sex, Sex Ratio and Regency/Municipality (person), 2018</i> | 290 |
| Tabel Table | 14.4 | Perkiraan Angka Harapan Hidup menurut Kabupaten/Kota (tahun), 2016–2018 <i>Estimation of Life Expectancy by Regency/Municipality (year), 2016–2018</i> | 291 |

| | | | |
|----------------|-------|---|-----|
| Tabel Table | 14.5 | Komponen Indeks Pembangunan Manusia (IPM) menurut Kabupaten/Kota, 2018 <i>Component of Human Development Index (HDI) by Regency/Municipality, 2018</i> | 292 |
| Tabel Table | 14.6 | Indeks Pembangunan Manusia (IPM) menurut Kabupaten/Kota, 2014-2018 <i>Human Development Index (HDI) by Regency/Municipality, 2014-2018</i> | 293 |
| Tabel Table | 14.7 | Persentase Wanita Berumur 15-49 Tahun yang Berstatus Pernah Kawin Menurut Kabupaten/Kota dan Penolong Kelahiran Anak Lahir Hidup Terakhir, 2018 <i>Percentage of Ever Married Women Aged 15-49 Years by Regency/Municipality and and The First Birth Attendant, 2018</i> | 294 |
| Tabel Table | 14.8 | Persentase Penduduk yang Masih Sekolah menurut Kabupaten/Kota dan Kelompok Umur (%), 2018 <i>Percentage of Population Attending School by Regency/Municipality and Age Group (%), 2018</i> | 295 |
| Tabel Table | 14.9 | Angka Partisipasi Kasar (APK) menurut Kabupaten/Kota, 2018 <i>Gross Enrolment Rate by Regency/Municipality, 2018</i> | 296 |
| Tabel Table | 14.10 | Angka Partisipasi Murni (APM) menurut Kabupaten/Kota, 2018 <i>Net Enrolment Rate by Regency/Municipality, 2018</i> | 297 |
| Tabel Table | 14.11 | Penduduk Berumur 15 Tahun ke Atas menurut Kabupaten/Kota, dan Jenis Kegiatan Seminggu yang Lalu (jiwa), 2018 <i>Population 15 Years of Age and Over by Regency/Municipality, and Type of Activity During the Previous Week (person), 2018</i> | 298 |
| Tabel Table | 14.12 | Tingkat Partisipasi Angkatan Kerja (TPAK) dan Tingkat Pengangguran Terbuka (TPT) Penduduk Umur 15 Tahun ke Atas menurut Kabupaten/Kota (%), 2017-2018 <i>Labour Force Participation Rate and Open Employee Rate 15 Years of Aged and Over by Regency/Municipality (%), 2017-2018</i> | 299 |
| Tabel Table | 14.13 | Jumlah PUS Keluarga Pra Sejahtera dan Sejahtera-1 yang ber KB menurut Kabupaten/Kota, 2018 <i>Number of Pra Prosperous/1st Prosperous by Regency/ Municipality 2018</i> | 300 |
| Tabel Table | 14.14 | Jumlah dan Persentase Penduduk Miskin menurut Kabupaten/Kota, 2016 – 2018 <i>Number and Percentage of People Under Poverty Line by Regency/Municipality 2016 – 2018</i> | 301 |
| Tabel Table | 14.15 | Jumlah Penduduk Miskin dan Garis Kemiskinan menurut Kabupaten/Kota, 2018 <i>People under Poverty dan Line Poorness by Regency/Municipality, 2018</i> | 302 |

| | | | |
|----------------|-------|---|-----|
| Tabel Table | 14.16 | Jumlah Hotel dan Akomodasi Lainnya menurut Kabupaten/Kota, 2014 - 2018 Number of Hotels and Other Accommodation by Regency/Municipality, 2014 – 2018 | 303 |
| Tabel Table | 14.17 | Jumlah Hotel dan Akomodasi Lainnya menurut Kelas dan Kabupaten/Kota, 2018 Number of Hotels and Other Accommodation by Classification and Regency/Municipality, 2018 | 304 |
| Tabel Table | 14.18 | Jumlah Kamar Hotel dan Akomodasi Lainnya menurut Kabupaten/Kota, 2014 -2018 Number of Rooms of Hotels and Other Accommodation by Regency/Municipality, 2014 – 2018 | 306 |
| Tabel Table | 14.19 | Jumlah Kamar Hotel dan Akomodasi Lainnya menurut Kelas dan Kabupaten/Kota, 2018 Number of Rooms of Hotels and Other Accommodation by Classification and Regency/Municipality, 2018 | 307 |
| Tabel Table | 14.20 | Jumlah Tempat Tidur Hotel dan Akomodasi Lainnya menurut Kabupaten/Kota, 2014 - 2018 Number of Beds of Hotels and Other Accommodation by Regency/Municipality, 2014 – 2018 | 309 |
| Tabel Table | 14.21 | Jumlah Tempat Tidur Hotel dan Akomodasi Lainnya menurut Kelas dan Kabupaten/Kota, 2018 Number of Beds of Hotels and Other Accommodation by Classification and Regency/Municipality, 2018 | 310 |
| Tabel Table | 14.22 | Tingkat Penghunian Kamar Hotel dan Akomodasi Lainnya menurut Kabupaten/Kota (%), 2014 - 2018 Room Occupancy Rate of Hotels and Other Accomodation by Regency/Municipality (%), 2014 - 2018 | 212 |
| Tabel Table | 14.23 | Rata-rata Lama Inap Tamu Hotel dan Akomodasi Lainnya menurut Kabupaten/Kota(hari), 2014 - 2018 Average Length of Stay of Guest of Hotels and Other Accomodation by Regency/Municipality(day), 2014 - 2018 | 313 |
| Tabel Table | 14.24 | Rata-rata Lama Inap Tamu Nusantara Hotel dan Akomodasi Lainnya menurut Kabupaten/Kota (hari), 2014 - 2018 Average Length of Stay of Domestic Guest of Hotels and Other Accomodation by Regency/Municipality (day), 2014 - 2018 | 314 |
| Tabel Table | 14.25 | Produk Domestik Regional Bruto menurut Kabupaten/Kota Atas Dasar Harga Berlaku (milyar rupiah), 2016 - 2018 Gross Regional Domestic Product by Regency/Municipality at Current Market Prices (billion rupiahs), 2016 – 2018 | 315 |

| | | | |
|----------------|-------|---|-----|
| Tabel Table | 14.26 | Produk Domestik Regional Bruto menurut Kabupaten/Kota Atas Dasar Harga Konstan Tahun 2010 (milyar rupiah), 2016 - 2018 Gross Regional Domestic Product by Regency/Municipality at 2010 Constant Market Prices (billion rupiahs), 2016 – 2018 | 316 |
| Tabel Table | 14.27 | Produk Domestik Regional Bruto Per Kapita menurut Kabupaten/Kota Atas Dasar Harga Berlaku (rupiah), 2016 - 2018 Gross Regional Domestic of Product Percapita by Regency/ Municipality at Current Market Prices (rupiahs), 2016 - 2018 | 317 |
| Tabel Table | 14.28 | Produk Domestik Regional Bruto Per Kapita menurut Kabupaten/Kota Atas Dasar Harga Konstan 2010 (rupiah), 2016 - 2018 Gross Regional Domestic of Product Percapita by Regency/Municipality at 2010 Constant Market Prices (rupiah), 2016 – 2018 | 318 |
| Tabel Table | 14.29 | Laju Pertumbuhan Ekonomi menurut Kabupaten/Kota Atas Dasar Harga Konstan 2010 (persen), 2016 - 2018 The Economic Growth by Regency/Municipality at 2010 Constant Market Prices (percent), 2016 – 2018 | 319 |

DAFTAR GAMBAR/GRAFIK

List of Picture/Chart

| Gambar/Grafik <i>Picture /Chart</i> | | Hal. <i>Page</i> |
|---|---|----------------------------|
| Gambar <i>Picture</i> | 1. Luas Wilayah Menurut Kecamatan,2018 <i>Area by Sub District,2018</i> | 9 |
| Gambar <i>Picture</i> | 2. Jumlah Penduduk Menurut Kecamatan, 2018 <i>Population by Sub District , 2018</i> | 52 |
| Gambar <i>Picture</i> | 3. Piramida Penduduk Kabupaten Labuhanbatu Utara 2018 <i>Labuhanbatu Utara Regency's Population Pyramid 2018</i> | 53 |

<https://labuhanbatuutarakab.bps.go.id>

PENJELASAN UMUM/EXPLANATORY NOTES

Tanda-tanda, satuan-satuan, dan lain-lainnya yang digunakan dalam publikasi ini adalah sebagai berikut:

Symbols, measurement units, and acronyms which are used in this publication, are as follows:

1. TANDA-TANDA/SYMBOLS

| | | |
|---|---|----|
| Data tidak tersedia/ <i>Data not available</i> | : | -- |
| Tidak ada atau nol / <i>Null or zero</i> | : | — |
| Data dapat diabaikan/ <i>Data negligible</i> | : | 0 |
| Tanda decimal/ <i>Decimal point</i> | : | , |
| Data tidak dapat ditampilkan/ <i>Not applicable</i> | : | NA |
| Angka perkiraan/ <i>Estimated figures</i> | : | e |
| Angka sementara/ <i>Preliminary figures</i> | : | x |
| Angka sangat sementara/ <i>Very preliminary figures</i> | : | xx |
| Angka diperbaiki/ <i>Revised figures</i> | : | r |

2. SATUAN/UNITS

| | | |
|--|---|---|
| barel/ <i>barrel</i> | : | 158,99 liter/ <i>litres</i> = 1/6,2898 m ³ |
| hektar (ha)/ <i>hectare (ha)</i> | : | 10 000 m ² |
| kilometer (km)/ <i>kilometres (km)</i> | : | 1 000 meter/ <i>meters</i> (m) |
| knot/ <i>knot</i> | : | 1,8523 km/jam (km/hour) |
| kuintal/ <i>quintal</i> | : | 100 kg |
| KWh | : | 1 000 Watt <i>hour</i> |
| MWh | : | 1 000 KWh |
| liter (untuk beras)/ <i>litre (for rice)</i> | : | 0,80 kg |
| ons/ <i>ounce</i> | : | 28,31 gram/ <i>grams</i> |
| ton | : | 1 000 kg |

Satuan lain: buah, dus, butir, helai/lembar, kaleng, batang, pulsa, ton kilometer (ton-km), jam, menit, persen (%).

Other units: unit, pack, pieces, sheet, tin, pulse, ton-kilometres(ton-km), hour, minute, percent (%).

Perbedaan angka di belakang koma disebabkan oleh pembulatan angka.

The difference in decimal numbers is caused by rounding.

PENJELASAN TEKNIS

Technical Notes

1. Daerah perkotaan (Urban) adalah suatu wilayah administrasi setingkat desa/kelurahan yang memenuhi persyaratan tertentu dalam hal kepadatan penduduk, persentase rumah tangga pertanian dan jumlah fasilitas urban seperti jalan yang dilalui kendaraan umum bermotor, gedung bioskop, sekolah (SD, SLTP, SLTA), sarana pengobatan, bank dan sebagainya dan rata-rata jarak ke lokasi fasilitas-fasilitas tersebut dekat. Dengan demikian daerah perkotaan tidak identik dengan kota walaupun semua desa/kelurahan di kota termasuk daerah perkotaan. Desa perkotaan biasanya dikepalai oleh seorang lurah yang dibedakan dengan desa/pedesaan yang dikepalai oleh seorang kepala desa.
 2. Rata-rata pertumbuhan penduduk adalah angka yang menunjukkan tingkat pertambahan penduduk per-tahun dalam jangka waktu tertentu. Angka ini dinyatakan sebagai persentase dari penduduk tahun dasar.
 3. Kepadatan penduduk adalah banyaknya penduduk per-km persegi.
 4. Rasio jenis kelamin adalah perbandingan antara banyaknya penduduk laki-laki dengan banyaknya penduduk perempuan pada suatu daerah dan waktu tertentu. Biasanya dinyatakan dengan banyaknya penduduk laki-laki untuk 100 penduduk perempuan.
 5. Penduduk usia kerja adalah penduduk
1. The term "urban" refers to a village equivalent administrative area which satisfies certain requirement regarding population density, percentage of agricultural households, and number of urban facilities such as road facilities, cinemas, schools (from primary to higher education), hospital and other health facilities, banks, etc. An urban area is therefore not identical to a municipality. The urban village is headed by a "Lurah" while a rural village is headed by a "Kepala Desa".
 2. Average growth of population is the annual rate of population growth, expressed as a percentage of the base year population.
 3. Population density is the number persons per square kilometer.
 4. Sex ratio is ratio of males to females in a given population and year, usually expressed as the number of males for every 100 females.
 5. Working Age Population is the

- yang berumur 15 tahun ke atas.
6. Bekerja adalah melakukan pekerjaan dengan maksud memperoleh atau membantu memperoleh pendapatan atau keuntungan dan lamanya bekerja paling sedikit 1 (satu) jam secara terus menerus dalam seminggu yang lalu.
 7. Angkatan kerja adalah penduduk usia kerja yang bekerja atau punya pekerjaan tetapi sementara tidak bekerja dan atau orang-orang yang mencari pekerjaan.
 8. Lapangan usaha adalah bidang kegiatan dari pekerjaan/tempat bekerja di mana seseorang bekerja. Klasifikasi lapangan usaha mengikuti Klasifikasi Lapangan Usaha Indonesia (KLUI) dalam satu digit.
 9. Produksi per hektar padi, jagung, ubi kayu, ubi jalar, kacang tanah, kacang kedelai diperkirakan melalui sampel survei ubinan dengan plot 2,5 x 2,5 m. Setiap ubinan mewakili 100 hektar panen. Pelaksanaan ubinan disesuaikan dengan saat panen.
 - 10 Padi Sawah adalah padi yang ditanam di lahan sawah.
 - 11 Padi Ladang adalah padi yang ditanam di tegal/kebun/ladang atau huma.
 - 12 Wujud produksi padi dan palawija adalah kering giling (padi), pipilan kering (jagung), ubi basah (ubi kayu dan ubi jalar) dan biji kering (kacang tanah dan kedelai).
 - 13 Perkebunan besar adalah usaha perkebunan yang dilakukan oleh badan
- population age of 10 years over.*
6. *Working means worked at least one hours continuously during the preference week to earn income or profit.*
 7. *Labour Force are people age 10 years old and over who were working, or have a job but were temporarily not working, and those who looking for work.*
 8. *Industry is an industry or field of work of a person's activity or establishments the activity is classified according to Indonesia Standard Industrial Classification (ISIC) in one digit.*
 9. *The yield of hectare of paddy, maize, cassava, sweet potatoes, peanuts, and soyabeans is estimated based on a crop cutting surveys using parcels of land of size 2,5 x 2,5 m. Each parcels represents 100 hectare of harvested area. The surveys period follows the harvest time.*
 10. *"Padi Sawah" is paddy which grows on wetlands.*
 11. *"Padi Ladang" is paddy which grows on shifting land, waterland, or garden.*
 12. *Data on production of "padi" and palawija are in terms of : dry unhusked rice (paddy), dry loose maize (maize), grains fresh roots (cassava), and dry peeled crops (peanut and soyabean)*
 13. *Estate are establishments that cultivate estate crops on state-owned land*

General Explanation

usaha atau badan hukum di atas tanah negara yang mendapat izin usaha dari instansi yang berwenang. Di luar batasan tersebut merupakan perkebunan rakyat.

14 Penghitungan luas tanaman perkebunan besar pada keadaan akhir tahun tidak termasuk yang luasnya kurang dari 5 hektar.

15 Klasifikasi Lapangan Usaha Industri Pengolahan :

- 31 : Industri makanan, minuman dan tembakau.
- 32 : Industri tekstil, pakaian jadi dan kulit.
- 33 : Industri kayu dan barang-barang dari kayu, termasuk perabotan rumah tangga.
- 34 : Industri kertas dan barang-barang dari kertas, percetakan dan penerbit.
- 35 : Industri kimia dan barang-barang dari kimia, minyak bumi, batu bara, karet dan plastik.
- 36 : Industri barang galian bukan logam, kecuali minyak bumi dan batu bara.
- 37 : Industri logam dasar.

- 38 : Industri barang dari logam, mesin dan peralatannya
- 39 : Industri pengolahan lainnya.

16 Data pengangkutan dan komunikasi meliputi :

- Panjang Jalan
- Angkutan Darat
- Angkutan Laut

based on exploitation rights granted by government. Otherwise, it is considered as smallholder estate's plantation.

14. *"Planted Area" are defined as the end of the tear planted areas, and do not include areas less than 5 hectares.*

15. *Classification of manufacturing industry :*

- *31 : manufacture of food, beverages, and tobacco.*
- *32 : manufacture of textiles, clothing, and leather.*
- *33 : manufacture of wood and wood products, including furniture.*
- *34 : manufacture of paper and paper products, printing, and publishing.*
- *35 : manufacture of chemicals and chemical products, petroleum, coal, rubber, and plastic products.*
- *36 : manufacture of non-metallic mineral products, except petroleum and coal products.*
- *37 : manufacture of basic metals.*

- *38 : manufacture of fabricated metal products, machinery, and equipment.*
- *39 : other manufacturing industries.*

16 *Data on transportation and communications cover :*

- *Road Length.*
- *Land Transportation.*
- *Sea Transportation.*

- Pos dan Telekomunikasi
- 17 Sumber data pengangkutan dan komunikasi berasal dari masing-masing instansi terkait dikumpulkan oleh Badan Pusat Statistik Kabupaten Labuhanbatu Utara setiap bulannya/ tahun.
- 18 Koperasi terdiri dari Koperasi Unit Desa (KUD) dan Non KUD. KUD adalah suatu organisasi ekonomi yang berwatak sosial dan merupakan wadah bagi pengembangan berbagai kegiatan ekonomi masyarakat pedesaan yang diselenggarakan oleh dan untuk masyarakat itu sendiri (Inpres No. 2 Tahun 1978). Non KUD adalah suatu organisasi ekonomi rakyat yang berwatak sosial, beranggotakan orang-orang atau badan hukum koperasi yang merupakan tata susunan ekonomi berbagai usaha bersama berdasarkan atas azas kekeluargaan.
- *Post and Telecommunications.*
- 17 *Data on transportations and communication are compiled by the BPS - Statistics of Labuhanbatu Utara Regency . These data are obtained from relevans institutions.*
- 18 *Cooperative consist of KUD (Village Cooperatives) and Non-KUD (Non-Village Cooperatives). Village Cooperatives are economic organizations operated by the community, as a means to develop the economic activities of the village-community, run by and for, the community (Presidential Instruction No. 2, 1978). Non-Village Cooperatives are also economic organizations, which gather Non-Village members who share a common social function or role, or division of labor, or profession in society.*

<https://labuhanbatuutarakab.bps.go.id>

GEOGRAFI DAN IKLIM

Geography and Climate

JARAK DARI IBUKOTA KABUPATEN KE IBUKOTA KECAMATAN (KM)



BAB

Chapter

1

<https://labuhanbatuutarakab.bps.go.id>



GEOGRAFI GEOGRAPHY

PENJELASAN TEKNIS

Metode Pengumpulan Data

Pengumpulan data Labuhanbatu Utara dalam angka dilakukan melalui dua metode yaitu pengumpulan data primer dan pengumpulan data sekunder. Pengumpulan data primer dilakukan melalui wawancara langsung oleh petugas terlatih dengan narasumber yang relevan melalui sensus dan survei-survei seperti Sensus Penduduk, Survei Sosial Ekonomi Nasional (SUSENAS), Survei Angkatan Kerja Nasional (SAKERNAS), dan Pendataan Potensi Desa (Podes). Sedangkan pengumpulan sekunder dikumpulkan melalui dinas-dinas terkait.

TECHNICAL NOTES

Method of Data Collection

Data collection of Labuhanbatu Utara in figures carried out through two methods which is primary data collection and secondary data collection. Primary data collection carried out through direct interviews by trained personnel with relevant respondents as the activities of the population census, National Economic Social Survey (SUSENAS), National Labour Force Survey (SAKERNAS) and Village Potential Census (PODES). While the secondary data collection carried out through the relevant agencies.

ULASAN DESCRIPTION

1.1. Keadaan Geografi

Kabupaten Labuhanbatu Utara merupakan salah satu daerah yang berada di kawasan Pantai Timur Sumatera Utara. Secara geografis, Kabupaten Labuhanbatu Utara berada pada 1⁰58' – 2⁰50' Lintang Utara, 99⁰25' – 100⁰05' Bujur Timur dengan ketinggian 0 – 700 m di atas permukaan laut.

Kabupaten Labuhanbatu Utara menempati area seluas 354.580 Ha yang terdiri dari 8 Kecamatan dan 90 desa/kelurahan definitif. Area Kabupaten Labuhanbatu Utara di sebelah utara berbatasan Kabupaten Asahan dan Selat Malaka, di sebelah selatan berbatasan dengan Kabupaten Labuhanbatu dan Padang Lawas Utara, di sebelah barat berbatasan dengan Kabupaten Tapanuli Utara dan Tobasa, dan di sebelah timur berbatasan dengan Kabupaten Labuhanbatu.

1.2. Iklim

Seperti umumnya daerah-daerah lainnya yang berada di kawasan Sumatera Utara, Kabupaten

1.1. Geography

The Labuhanbatu Utara Regency is located on 1⁰58' – 2⁰50' North Latitude, 99⁰25' – 100⁰05' East Longitude and 0 – 700 m above sea level, so it makes Labuhanbatu Utara as one of the east coast regencies in Sumatera Utara Province.

The area of Labuhanbatu Utara is 354.580 Ha, was further subdivided into 8 Sub Districts and 90 villages. At North the Labuhanbatu Utara Regency borders on Asahan Regency and Malaka Strait, at South it borders on Labuhanbatu Regency and Padang Lawas Utara Regency, at West it borders on Tapanuli Utara and Tobasa Regency, and at East it borders on Labuhanbatu Regency.

1.2. Climate

Like another area on Sumatera Utara, the Labuhanbatu Utara Regency has tropical climate, hence it

Labuhanbatu Utara termasuk daerah yang beriklim tropis. Daerah ini memiliki 2 musim yaitu musim kemarau dan musim hujan. Musim kemarau dan musim hujan biasanya ditandai dengan sedikit banyaknya hari hujan dan volume curah hujan.

only has two seasons, dry season and rainy season. The difference between those two season is on the number of rainy days and the volume of rainfall in each season.

<https://labuhanbatuutarakab.bps.go.id>

1. Geografi dan Iklim/ *Geography and Climate*

1.1 Keadaan Geografi/ *Geography Condition*

Tabel 1.1.1 Luas Daerah Menurut Kecamatan, 2018
Table Total Area by Sub District, 2018

| | Kecamatan <i>Sub District</i> | Ibukota Kecamatan <i>Capital of Sub District</i> | Luas ¹ (Km ²) <i>Area (Km²)</i> |
|-----|----------------------------------|---|---|
| | (1) | | (3) |
| 010 | NA IX-X | Aek Kota Batu | 554,00 |
| 020 | Marbau | Marbau | 355,90 |
| 030 | Aek Kuo | Aek Korsik | 250,20 |
| 040 | Aek Natas | Bandar Durian | 678,00 |
| 050 | Kualuh Selatan | Damuli | 344,51 |
| 060 | Kualuh Hilir | Kampung Mesjid | 385,48 |
| 070 | Kualuh Hulu | Aek Kanopan | 637,39 |
| 080 | Kualuh Leidong | Tanjung Leidong | 340,32 |
| | Labuhanbatu Utara | | 3 545,80 |

Tabel 1.1.1 Lanjutan
Table Continued

| | Kecamatan <i>Sub District</i> | Persentase terhadap Luas Kabupaten <i>Percentage of Sub District Area</i> |
|-----|----------------------------------|--|
| | (1) | (2) |
| 010 | NA IX-X | 15,62 |
| 020 | Marbau | 10,04 |
| 030 | Aek Kuo | 7,06 |
| 040 | Aek Natas | 19,12 |
| 050 | Kualuh Selatan | 10,87 |
| 060 | Kualuh Hilir | 9,72 |
| 070 | Kualuh Hulu | 17,98 |
| 080 | Kualuh Leidong | 9,60 |
| | Labuhanbatu Utara | 100 |

Catatan/Note : ¹ Berdasarkan Peraturan Menteri Dalam Negeri Nomor 137 Tahun 2017 tanggal 29 Desember 2017/*Based on Minister of Home Affairs Regulation Number 137/2017, December 29, 2017*

² Berdasarkan Informasi Kementerian Dalam Negeri Tahun 2018/*Based on Information From Ministry of Home Affairs, 2018*

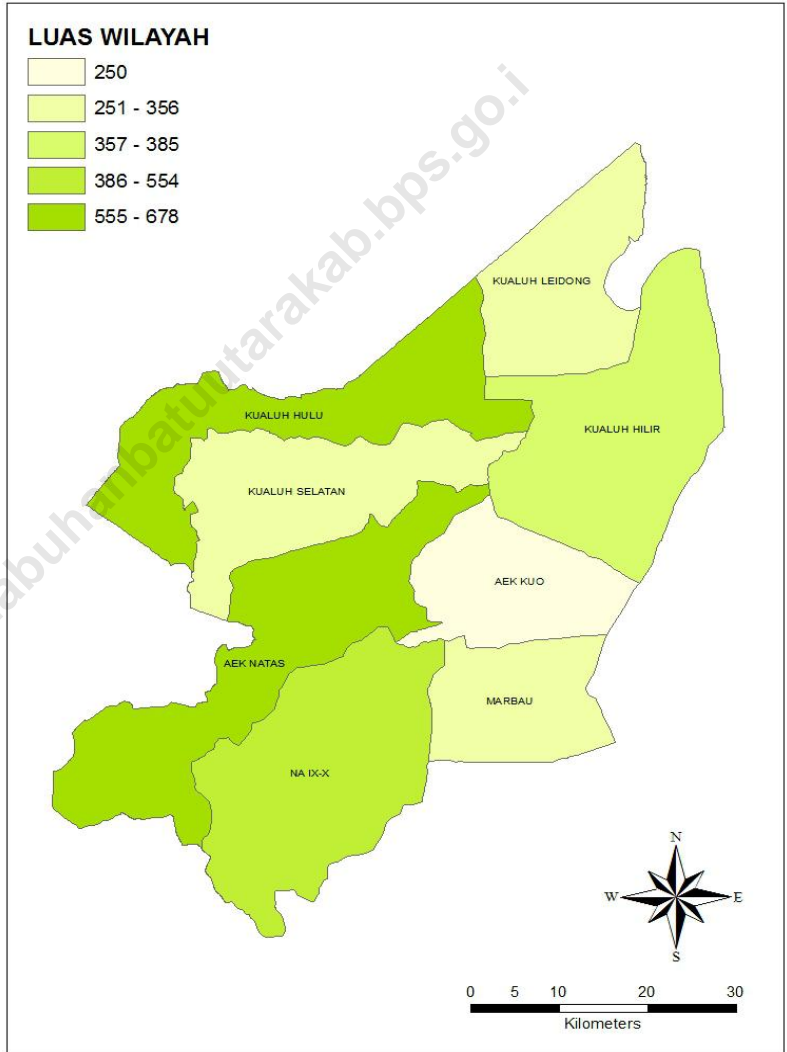
Sumber/Source : Kementerian Dalam Negeri
Ministry of Home Affairs

Tabel 1.1.1 Lanjutan
Table Continued

| Kecamatan <i>Sub District</i> | | Tinggi Daerah Di Atas Permukaan Laut <i>Altitude</i> (m) | Jarak ke Ibukota <i>Distance to the Capital</i> |
|----------------------------------|----------------|---|--|
| (1) | | (2) | (3) |
| 010 | NA IX-X | 0 – 500 | 42 |
| 020 | Marbau | 45 | 53 |
| 030 | Aek Kuo | 0 – 20 | 57 |
| 040 | Aek Natas | 20 – 700 | 34 |
| 050 | Kualuh Selatan | 22 | 12 |
| 060 | Kualuh Hilir | 0 – 5 | 57 |
| 070 | Kualuh Hulu | 22 | 2 |
| 080 | Kualuh Leidong | 0 – 5 | 87 |
| Labuhanbatu Utara | | | |

Sumber/ *Source* : Badan Pusat Statistik Kabupaten Labuhanbatu Utara
BPS – Statistics of Labuhanbatu Utara Regency

Gambar 1. Luas Wilayah Menurut Kecamatan,2018
Picture Area by Sub District,2018



Tabel 1.2 Rata-rata Jumlah Hujan dan Curah Setiap , 2018
Table Average of Rainy Days and Rainfall , 2018

| | Bulan Month | Hari Hujan Rainy Days (Hari) | Curah Hujan Rainfall (MM) |
|-----|------------------------------|------------------------------------|---------------------------------|
| | (1) | (2) | (3) |
| 1. | Januari / <i>January</i> | 10 | 296 |
| 2. | Febuari/ <i>February</i> | 5 | 169 |
| 3. | Maret/ <i>March</i> | 7 | 157 |
| 4. | April/ <i>April</i> | 6 | 181 |
| 5. | Mei / <i>May</i> | 8 | 214 |
| 6. | Juni/ <i>June</i> | 6 | 118 |
| 7. | Juli/ <i>July</i> | 7 | 155 |
| 8. | Agustus/ <i>August</i> | 5 | 106 |
| 9. | September/ <i>Sept</i> | 10 | 182 |
| 10. | Oktober/ <i>October</i> | 8 | 171 |
| 11. | Nopember/ <i>November</i> | 10 | 227 |
| 12. | Desember/ <i>December</i> | 9 | 259 |

Sumber/ *Source*: PTPN IV Kebun Berangir, Kabupaten Labuhanbatu Utara
State Large Estates III in Berangir, Labuhanbatu Utara Regency

PEMERINTAHAN

Government

40,64%

PNS di Kabupaten Labuhanbatu Utara
Memiliki Jenjang Pendidikan S1



BAB

Chapter

2

<https://labuhanbatuutarakab.bps.go.id>

2

PEMERINTAHAN GOVERNMENT

PENJELASAN TEKNIS

TECHNICAL NOTES

1. Anggota Dewan Perwakilan Rakyat Daerah (DPRD) dipilih melalui pemilihan umum (pemilu) dan dilantik dalam masa jabatan lima tahun.
 2. Lembaga Pemerintah Non Kementerian terdiri dari Arsip Nasional Republik Indonesia, Badan Intelijen Negara, Badan Kepegawaian Negara, Badan Kependudukan dan Keluarga Berencana Nasional, Badan Koordinasi Penanaman Modal, Badan Informasi Geospasial, Badan Meteorologi, Klimatologi, dan Geofisika, Badan Narkotika Nasional, Badan Nasional Penanggulangan Bencana, Badan Nasional Penanggulangan Terorisme, Badan Nasional Penempatan dan Perlindungan Tenaga Kerja Indonesia, Badan Pengawasan Obat dan Makanan, Badan Pengawasan Tenaga Nuklir, Badan Pengawasan
1. *Regional House of Representatives (DPRD) members are elected through a general election and appointed for a five-years membership.*
 2. *Non Ministerial Institutions consist of National Archive of the Republic of Indonesia, State Intelligence Board, National Civil Service Agency, National Population and Family Planning Board, Investment Coordinating Board, Geospatial Information Agency, Meteorology, Climatology, and Geophysics Agency, National Narcotics Agency, National Agency for Disaster Management, National Counter Terrorism Agency, The National Authority for The Placement and Protection of Indonesian Overseas Workers, National Agency of Drugs and Foods Control, Nuclear Energy Controlling Board, Audit and Development Supervising Agency,*

Kuangan dan Pembangunan, Badan Pengkajian dan Penerapan Teknologi, Badan Pusat Statistik, Badan SAR Nasional, Badan Standardisasi Nasional, Badan Tenaga Nuklir Nasional, Lembaga Administrasi Negara, Lembaga Ilmu Pengetahuan Indonesia, Lembaga Ketahanan Nasional, Lembaga Kebijakan Pengadaan Barang/Jasa Pemerintah, Lembaga Penerbangan dan Antariksa Nasional, Lembaga Sandi Negara, dan Perpustakaan Nasional Republik Indonesia.

3. Menurut perkembangannya, desa dapat diklasifikasikan ke dalam 3 tingkatan yaitu desa swadaya, swakarsa dan swasembada. Menurut KBBI, desa swadaya adalah desa yang masih terikat oleh tradisi karena tarif pendidikan yang masih relatif rendah, produksi yang masih diarahkan untuk kebutuhan primer keluarga dan komunikasi keluar sangat terbatas. Desa swakarya memiliki pengertian desa yang sudah agak longgar adat-istiadatnya karena pengaruh luar, mengenai teknologi pertanian, dan taraf pendidikan warganya relatif tinggi dibandingkan desa swadaya. Sedangkan desa swasembada desa yang lebih maju daripada desa swakarya dan tidak terikat oleh adat-istiadat.

Agency for the Assessment and Application Technology, BPS-Statistics Indonesia, National Search and Rescue Agency, National Standardization Board, National Nuclear Energy Board, National Institute of Administration, National Institute of Science, National Resilience Institute, Government Procurement Policy Board, National Institute of Space and Aeronautics, National Crypto Agency, and National Library of Republic of Indonesia.

3. *According its development, the village can be classified into three classification as self-help village, self-employment village and self-sufficiency village. Based on KBBI, self-help village is still bound by tradition because the education rates are still relatively low, the production is still geared to the primary need of families and the communication is very limited. The self-employment village has customs gotten loose due to external influences on agricultural technology and level of education is higher than self-help village. While self-sufficiency is better than self-employment and not correlated by customs*

ULASAN DESCRIPTION

Pemerintahan Kabupaten Labuhanbatu Utara dipimpin oleh seorang Bupati. Kabupaten Labuhanbatu Utara terdiri dari 8 Kecamatan yang terbagi menjadi 90 desa/kelurahan.

Jumlah Pegawai Negeri Sipil di Labuhanbatu Utara pada tahun 2018 sebanyak 3.794 orang, yang terdiri dari 10 orang bergolongan I, 674 orang bergolongan II, 1.962 orang bergolongan III, dan 1.148 orang bergolongan IV.

The Government of Labuhanbatu Utara Regency is headed by a Regent. It's consist of 8 districts and 90 villages.

Number of civil servant in Labuhanbatu Utara 2018 as many as 3.794 persons, consist of 10 I's rank, 674 II's rank, 1.962 III's rank, and 1.148 IV's rank.

2. Pemerintahan/ Government**2.1 Wilayah Administrasi/ Administrative Area**

Tabel 2.1.1 Jumlah Desa Menurut Kecamatan , 2018
Table Number of Villages by Sub District, 2018

| Kecamatan <i>District</i> | 2014 | 2015 | 2016 | 2017 | 2018 |
|------------------------------|-----------|-----------|-----------|-----------|-----------|
| (1) | (2) | (3) | (4) | (5) | (4) |
| 010 NA IX-X | 12 | 12 | 12 | 12 | 12 |
| 020 Marbau | 17 | 17 | 17 | 17 | 17 |
| 030 Aek Kuo | 8 | 8 | 8 | 8 | 8 |
| 040 Aek Natas | 11 | 11 | 11 | 11 | 11 |
| 050 Kualuh Selatan | 11 | 11 | 11 | 11 | 11 |
| 060 Kualuh Hilir | 6 | 6 | 6 | 6 | 6 |
| 070 Kualuh Hulu | 11 | 11 | 11 | 11 | 11 |
| 080 Kualuh Leidong | 6 | 6 | 6 | 6 | 6 |
| Labuhanbatu Utara | 82 | 82 | 82 | 82 | 82 |

Sumber/ *Source* : Perka BPS Nomor 29 Tahun 2018 Tanggal 15 Januari 2018
Chief Statistician Regulation Number 29/2018, January 15 2018

Tabel 2.1.2 Jumlah Kelurahan Menurut Kecamatan , 2018
Table Number of Sub District by Sub District, 2018

| Kecamatan <i>District</i> | 2014 | 2015 | 2016 | 2017 | 2018 |
|------------------------------|----------|----------|----------|----------|----------|
| (1) | (2) | (3) | (4) | (5) | (4) |
| 010 NA IX-X | 1 | 1 | 1 | 1 | 1 |
| 020 Marbau | 1 | 1 | 1 | 1 | 1 |
| 030 Aek Kuo | 0 | 0 | 0 | 0 | 0 |
| 040 Aek Natas | 1 | 1 | 1 | 1 | 1 |
| 050 Kualuh Selatan | 1 | 1 | 1 | 1 | 1 |
| 060 Kualuh Hilir | 1 | 1 | 1 | 1 | 1 |
| 070 Kualuh Hulu | 2 | 2 | 2 | 2 | 2 |
| 080 Kualuh Leidong | 1 | 1 | 1 | 1 | 1 |
| Labuhanbatu Utara | 8 | 8 | 8 | 8 | 8 |

Sumber/ *Source* : Perka BPS Nomor 29 Tahun 2018 Tanggal 15 Januari 2018
Chief Statistician Regulation Number 29/2018, January 15 2018

Tabel 2.1.3 Jumlah Lingkungan Menurut Kecamatan , 2018
Table Number of Sub District by Sub District, 2018

| Kecamatan <i>District</i> | 2014 | 2015 | 2016 | 2017 | 2018 |
|------------------------------|-----------|-----------|-----------|-----------|-----------|
| (1) | (2) | (3) | (4) | (5) | (4) |
| 010 NA IX-X | 7 | 7 | 7 | 7 | 7 |
| 020 Marbau | 5 | 5 | 5 | 5 | 5 |
| 030 Aek Kuo | 0 | 0 | 0 | 0 | 0 |
| 040 Aek Natas | 12 | 12 | 12 | 12 | 12 |
| 050 Kualuh Selatan | 14 | 14 | 14 | 14 | 14 |
| 060 Kualuh Hilir | 9 | 9 | 9 | 9 | 9 |
| 070 Kualuh Hulu | 33 | 33 | 33 | 33 | 33 |
| 080 Kualuh Leidong | 14 | 14 | 14 | 14 | 14 |
| Labuhanbatu Utara | 94 | 94 | 94 | 94 | 94 |

Sumber/ *Source*: Dinas Pemberdayaan Masyarakat dan Desa Kabupaten Labuhanbatu Utara
Resource of Village Society and Village Office of Labuhanbatu Utara Regency

Tabel 2.1.4 Jumlah Dusun Menurut Kecamatan , 2018
Table Number of Village by Sub District, 2018

| Kecamatan <i>District</i> | 2014 | 2015 | 2016 | 2017 | 2018 |
|------------------------------|------------|------------|------------|------------|------------|
| (1) | (2) | (3) | (4) | (5) | (4) |
| 010 NA IX-X | 80 | 84 | 88 | 86 | 88 |
| 020 Marbau | 100 | 102 | 102 | 101 | 102 |
| 030 Aek Kuo | 50 | 50 | 50 | 50 | 50 |
| 040 Aek Natas | 73 | 79 | 79 | 74 | 77 |
| 050 Kualuh Selatan | 116 | 116 | 117 | 114 | 119 |
| 060 Kualuh Hilir | 58 | 58 | 58 | 58 | 60 |
| 070 Kualuh Hulu | 103 | 105 | 105 | 105 | 105 |
| 080 Kualuh Leidong | 45 | 45 | 45 | 45 | 45 |
| Labuhanbatu Utara | 625 | 639 | 644 | 633 | 646 |

Sumber/ *Source*: Dinas Pemberdayaan Masyarakat dan Desa Kabupaten Labuhanbatu Utara
Resource of Village Society and Village Office of Labuhanbatu Utara Regency

Tabel 2.1.5 Jumlah Desa/Kelurahan Menurut Kecamatan dan Klasifikasi Desa/Kelurahan 2017-2018
Number of Villages by Sub District and Classification 2017- 2018

| Kecamatan <i>District</i> | Swadaya <i>Self-effort</i> | Swakarsa <i>Self-product</i> | Swasembada <i>Self-supporting</i> | Jumlah <i>Total</i> |
|------------------------------|-------------------------------|---------------------------------|--------------------------------------|------------------------|
| (1) | (2) | (3) | (4) | (5) |
| 010 NA IX-X | - | - | 13 | 13 |
| 020 Marbau | - | - | 18 | 18 |
| 030 Aek Kuo | - | - | 8 | 8 |
| 040 Aek Natas | - | - | 12 | 12 |
| 050 Kualuh Selatan | - | - | 12 | 12 |
| 060 Kualuh Hilir | - | - | 7 | 7 |
| 070 Kualuh Hulu | - | - | 13 | 13 |
| 080 Kualuh Leidong | - | - | 7 | 7 |
| Labuhanbatu Utara | - | - | 90 | 90 |

Sumber/ *Source*: Dinas Pemberdayaan Masyarakat dan Desa Kabupaten Labuhanbatu Utara
Resource of Village Society and Village Office of Labuhanbatu Utara Regency

2.2 Sumber Daya Manusia/ *Human Resources*

Tabel 2.2.1 Jumlah Pegawai Negeri Sipil Otonomi Daerah Menurut Golongan Dan Jenis Kelamin , 2018
Number Of Regional Civil servants by Rank & Sex, 2018

| Golongan <i>Rank</i> | 2017 | | | 2018 | | |
|-------------------------|--------------------------|----------------------------|------------------------|--------------------------|----------------------------|------------------------|
| | Laki-Laki <i>Male</i> | Perempuan <i>Female</i> | Jumlah <i>Total</i> | Laki-Laki <i>Male</i> | Perempuan <i>Female</i> | Jumlah <i>Total</i> |
| (1) | (2) | (3) | (4) | (5) | (6) | (7) |
| Golongan | | | | | | |
| I | 10 | 1 | 11 | 10 | 0 | 10 |
| II | 288 | 360 | 648 | 247 | 427 | 674 |
| III | 673 | 1 357 | 2 030 | 637 | 1 325 | 1 962 |
| IV | 411 | 773 | 1 184 | 365 | 783 | 1 148 |
| Eselon | | | | | | |
| I | 0 | 0 | 0 | 0 | 0 | 0 |
| II | 33 | 3 | 36 | 31 | 3 | 34 |
| III | 114 | 31 | 145 | 113 | 32 | 145 |
| IV | 178 | 126 | 304 | 168 | 121 | 289 |

Sumber/Source : Badan Kepegawaian Daerah Kabupaten Labuhanbatu Utara
Regional Governmental Employment Board of Labuhanbatu Utara Regency

Tabel 2.2.2 Jumlah Pegawai Negeri Sipil Menurut Tingkat Pendidikan dan Jenis Kelamin ,2018
Number of Civil Servants by Education Level and Sex, 2018

| Tingkat Pendidikan <i>Education Level</i> | 2017 | | | 2018 | | |
|---|--------------------------|----------------------------|------------------------|--------------------------|----------------------------|------------------------|
| | Laki-Laki <i>Male</i> | Perempuan <i>Female</i> | Jumlah <i>Total</i> | Laki-Laki <i>Male</i> | Perempuan <i>Female</i> | Jumlah <i>Total</i> |
| (1) | (2) | (3) | (4) | (5) | (6) | (7) |
| Sampai dengan SD <i>Up to Primary School</i> | 28 | 2 | 30 | 15 | 0 | 15 |
| SLTP <i>Vocational Junior High School</i> | 24 | 6 | 30 | 18 | 4 | 22 |
| SLTA <i>Vocational Senior High School</i> | 410 | 730 | 1 140 | 287 | 393 | 680 |
| Diploma I/II/III <i>Bachelor</i> | 247 | 775 | 1 022 | 143 | 729 | 872 |
| S1 <i>University Graduates</i> | 624 | 950 | 1 574 | 723 | 1 378 | 2 101 |
| S2 <i>University Graduates</i> | 49 | 28 | 77 | 73 | 31 | 104 |
| S3 <i>University Graduates</i> | 0 | 0 | 0 | 0 | 0 | 0 |
| Labuhanbatu Utara | 1 382 | 2 491 | 3 873 | 1 259 | 2 535 | 3 794 |

Sumber/Source : Badan Kepegawaian Daerah Kabupaten Labuhanbatu Utara
Regional Governmental Employment Board of Labuhanbatu Utara Regency

Tabel 2.2.3 Jumlah Pegawai Negeri Sipil (PNS) Menurut Dinas/Instansi Pemerintah dan Golongan , 2018
Number Of Civil Servants by Institution and Rank, 2018

| No | Dinas/Instansi Pemerintah <i>Institution</i> | Golongan PNS/ <i>Rank</i> | | | | Jumlah <i>Total</i> |
|----|--|---------------------------|-----|-----|-----|------------------------|
| | | I | II | III | IV | |
| | (1) | (2) | (3) | (4) | (5) | (6) |
| 1 | Sekretariat Daerah Kabupaten | 0 | 8 | 36 | 21 | 65 |
| 2 | Sekretariat DPRD | 0 | 3 | 10 | 3 | 16 |
| 3 | Inspektorat | 0 | 6 | 15 | 7 | 28 |
| 4 | Badan Kepegawaian Daerah | 0 | 3 | 9 | 2 | 14 |
| 5 | Badan Kesatuan Bangsa dan Politik | 0 | 2 | 6 | 5 | 13 |
| 6 | Badan Penanggulangan Bencana Daerah | 0 | 1 | 12 | 3 | 16 |
| 7 | Dinas Badan Penelitian dan Pengembangan | 0 | 1 | 11 | 3 | 15 |
| 8 | Badan Pengelola Pendapatan Daerah | 0 | 5 | 20 | 3 | 28 |
| 9 | Badan Pengelolaan Keuangan dan Aset Daerah | 0 | 5 | 22 | 2 | 29 |
| 10 | Badan Perencanaan Pembangunan Daerah | 0 | 1 | 14 | 4 | 19 |
| 11 | Dinas Kepemudaan, Olahraga dan Pariwisata | 0 | 1 | 11 | 3 | 15 |
| 12 | Dinas Kependudukan dan Pencatatan Sipil | 0 | 3 | 14 | 5 | 22 |
| 13 | Dinas Kesehatan | 0 | 333 | 360 | 24 | 717 |
| 14 | Dinas Ketahanan Pangan | 0 | 1 | 12 | 3 | 16 |
| 15 | Dinas Ketenagakerjaan dan Perindustrian | 0 | 2 | 14 | 2 | 18 |
| 16 | Dinas Komunikasi dan Informatika | 0 | 4 | 14 | 1 | 19 |
| 17 | Dinas Lingkungan Hidup | 0 | 0 | 13 | 4 | 17 |
| 18 | Dinas Pekerjaan Umum dan Penataan Ruang | 0 | 6 | 22 | 1 | 29 |
| 19 | Dinas Pemadam Kebakaran | 0 | 1 | 11 | 2 | 14 |
| 20 | Dinas Pemberdayaan Masyarakat dan Desa | 0 | 2 | 10 | 6 | 18 |
| 21 | Dinas Pemberdayaan Perempuan dan Perlindungan Anak | 0 | 1 | 10 | 5 | 16 |

Tabel 2.2.3 Lanjutan Tabel
Table Continued table

| No | Dinas/Instansi Pemerintah <i>Institution</i> | Golongan PNS/ Rank | | | | Jumlah <i>Total</i> |
|--------------------------|--|--------------------|------------|--------------|--------------|------------------------|
| | | I | II | III | IV | |
| | (1) | (2) | (3) | (4) | (5) | (6) |
| 22 | Dinas Penanaman Modal dan Pelayan Perizinan Terpadu Satu Pintu | 0 | 1 | 8 | 2 | 11 |
| 23 | Dinas Pendidikan | 4 | 133 | 1 041 | 988 | 2 166 |
| 24 | Dinas Pengendalian Penduduk dan Keluarga Berencana | 0 | 1 | 16 | 2 | 19 |
| 25 | Dinas Perdagangan dan Koperasi UMKM | 0 | 3 | 14 | 3 | 20 |
| 26 | Dinas Perhubungan | 0 | 6 | 11 | 2 | 19 |
| 27 | Dinas Perpustakaan dan Kearsipan | 0 | 3 | 10 | 3 | 16 |
| 28 | Dinas Pertanian | 0 | 18 | 42 | 10 | 70 |
| 29 | Dinas Perumahan dan Kawasan Permukiman | 0 | 0 | 18 | 3 | 21 |
| 30 | Dinas Sosial | 0 | 1 | 12 | 3 | 16 |
| 31 | Rumah Sakit Umum Daerah | 0 | 14 | 58 | 8 | 80 |
| 32 | Satuan Polisi Pamong Praja | 0 | 3 | 8 | 3 | 14 |
| 33 | Kecamatan Aek Kuo | 1 | 10 | 4 | 1 | 16 |
| 34 | Kecamatan Aek Natas | 1 | 13 | 4 | 1 | 19 |
| 35 | Kecamatan Kualuh Hilir | 1 | 8 | 8 | 1 | 18 |
| 36 | Kecamatan Kualuh Hulu | 0 | 11 | 6 | 2 | 19 |
| 37 | Kecamatan Kualuh Leidong | 0 | 9 | 6 | 1 | 16 |
| 38 | Kecamatan Kualuh Selatan | 1 | 11 | 8 | 0 | 20 |
| 39 | Kecamatan Merbau | 0 | 24 | 7 | 2 | 33 |
| 40 | Kecamatan Na IX-X | 2 | 11 | 4 | 2 | 19 |
| 41 | Kelurahan Aek Kanopan | 0 | 1 | 4 | 0 | 5 |
| 42 | Kelurahan Aek Kanopan Timur | 0 | 2 | 3 | 0 | 5 |
| 43 | Kelurahan Gunting Saga | 0 | 1 | 4 | 0 | 5 |
| 44 | Kelurahan Bandar Durian | 0 | 3 | 2 | 0 | 5 |
| 45 | Kelurahan Aek Kota Batu | 0 | 2 | 6 | 0 | 8 |
| 46 | Kelurahan Marbau | 0 | 0 | 4 | 0 | 4 |
| 47 | Kelurahan Kampung Mesjid | 0 | 0 | 4 | 0 | 4 |
| 48 | Kelurahan Tanjung Leidong | 0 | 0 | 2 | 0 | 2 |
| Labuhanbatu Utara | | 10 | 678 | 1 960 | 1 146 | 3 794 |

Sumber/*Source* : Badan Kepegawaian Daerah Kabupaten Labuhanbatu Utara
Regional Governmental Employment Board of Labuhanbatu Utara Reg.

Tabel 2.2.4 Jumlah Pegawai Negeri Sipil (PNS) Menurut Dinas/Instansi Pemerintah dan Tingkat Pendidikan , 2018
Number Of Civil Servants by Institution and Level of Education, 2018

| No | Dinas/Instansi Pemerintah <i>Institution</i> | Tingkat Pendidikan/Level of Education | | | | | Jumlah <i>Total</i> |
|----|--|---------------------------------------|------|------|-----------------|--------------|------------------------|
| | | SD | SLTP | SLTA | DI/DII/ DIII | S1/S2 /S3 | |
| | (1) | (2) | (3) | (4) | (5) | (6) | (7) |
| 1 | Badan Kepegawaian Daerah | 0 | 0 | 3 | 0 | 11 | 14 |
| 2 | Badan Kesatuan Bangsa dan Politik | 0 | 0 | 2 | 2 | 9 | 13 |
| 3 | Badan Penanggulangan Bencana Daerah | 0 | 0 | 3 | 1 | 12 | 16 |
| 4 | Badan Penelitian dan Pengembangan | 0 | 0 | 0 | 1 | 14 | 15 |
| 5 | Badan Pengelola Pendapatan Daerah | 0 | 0 | 9 | 2 | 17 | 28 |
| 6 | Badan Pengelolaan Keuangan dan Aset Daerah | 0 | 0 | 3 | 4 | 22 | 29 |
| 7 | Badan Perencanaan Pembangunan Daerah | 0 | 0 | 1 | 0 | 18 | 19 |
| 8 | Dinas Kepemudaan, Olahraga dan Pariwisata | 0 | 0 | 1 | 0 | 14 | 15 |
| 9 | Dinas Kependudukan dan Pencatatan Sipil | 0 | 0 | 3 | 1 | 18 | 22 |
| 10 | Dinas Kesehatan | 0 | 0 | 52 | 531 | 134 | 717 |
| 11 | Dinas Ketahanan Pangan | 0 | 0 | 1 | 1 | 14 | 16 |
| 12 | Dinas Ketenagakerjaan dan Perindustrian | 0 | 0 | 3 | 0 | 15 | 18 |
| 13 | Dinas Komunikasi dan Informatika | 0 | 0 | 3 | 3 | 13 | 19 |
| 14 | Dinas Lingkungan Hidup | 0 | 0 | 1 | 0 | 16 | 17 |
| 15 | Dinas Pekerjaan Umum dan Penataan Ruang | 0 | 0 | 5 | 1 | 23 | 29 |
| 16 | Dinas Pemadam Kebakaran | 0 | 0 | 2 | 1 | 11 | 14 |
| 17 | Dinas Pemberdayaan Masyarakat dan Desa | 0 | 0 | 5 | 1 | 12 | 18 |
| 18 | Dinas Pemberdayaan Perempuan dan Perlindungan Anak | 0 | 0 | 2 | 1 | 13 | 16 |
| 19 | Dinas Penanaman Modal dan Pelayanan Perizinan Terpadu Satu Pintu | 0 | 0 | 1 | 1 | 9 | 11 |
| 20 | Dinas Pendidikan | 11 | 16 | 421 | 252 | 1 466 | 2 166 |
| 21 | Dinas Perhubungan | 0 | 0 | 8 | 0 | 11 | 19 |

Tabel 2.2.4 Lanjutan
Table Continued

| No | Dinas/Instansi Pemerintah <i>Institution</i> | Tingkat Pendidikan/ <i>Level of Education</i> | | | | | Jumlah <i>Total</i> |
|--------------------------|--|---|-----------|------------|-----------------|--------------|------------------------|
| | | SD | SLTP | SLTA | DI/DII/ DIII | S1/S2/ S3 | |
| | (1) | (2) | (3) | (4) | (5) | (6) | (7) |
| 22 | Dinas Perdagangan dan Koperasi UMKM | 0 | 0 | 5 | 0 | 15 | 20 |
| 23 | Dinas Pengendalian Penduduk dan Keluarga Berencana | 0 | 0 | 1 | 3 | 15 | 19 |
| 24 | Dinas Perpustakaan dan Kearsipan | 0 | 0 | 3 | 2 | 11 | 16 |
| 25 | Dinas Pertanian | 0 | 0 | 19 | 3 | 48 | 70 |
| 26 | Dinas Perumahan dan Kawasan Permukiman | 0 | 0 | 2 | 0 | 19 | 21 |
| 27 | Dinas Sosial | 0 | 0 | 1 | 2 | 13 | 16 |
| 28 | Inspektorat | 0 | 0 | 2 | 5 | 21 | 28 |
| 29 | Kecamatan Aek Kuo | 1 | 0 | 9 | 1 | 5 | 16 |
| 30 | Kecamatan Aek Natas | 0 | 1 | 17 | 0 | 6 | 24 |
| 31 | Kecamatan Kualuh Hilir | 0 | 2 | 10 | 7 | 3 | 22 |
| 32 | Kecamatan Kualuh Hulu | 0 | 0 | 13 | 1 | 15 | 29 |
| 33 | Kecamatan Kualuh Leidong | 1 | 0 | 10 | 0 | 7 | 18 |
| 34 | Kecamatan Kualuh Selatan | 0 | 1 | 13 | 0 | 11 | 25 |
| 35 | Kecamatan Merbau | 0 | 0 | 26 | 1 | 10 | 37 |
| 36 | Kecamatan Na IX-X | 1 | 1 | 12 | 3 | 10 | 27 |
| 37 | Rumah Sakit Umum Daerah | 0 | 0 | 3 | 37 | 40 | 80 |
| 38 | Satuan Polisi Pamong Praja | 1 | 1 | 2 | 2 | 8 | 14 |
| 39 | Sekretariat Daerah Kabupaten | 0 | 0 | 6 | 6 | 53 | 65 |
| 40 | Sekretariat DPRD | 0 | 0 | 3 | 2 | 11 | 16 |
| Labuhanbatu Utara | | 15 | 22 | 686 | 878 | 2 193 | 3 794 |

Sumber/*Source* : Badan Kepegawaian Daerah Kabupaten Labuhanbatu Utara
Regional Governmental Employment Board of Labuhanbatu Utara Reg.

Tabel 2.2.5 Jumlah Pegawai Negeri Sipil Otonomi Daerah Menurut Kecamatan dan Tingkat Pendidikan , 2017
Number of Regional Servants by Education Level , 2017

| | Kecamatan <i>District</i> | Tingkat Pendidikan/ <i>Education Level</i> | | | | | Jumlah <i>Total</i> |
|-----|------------------------------|--|-----------|------------|-------------------------|---------------------|------------------------|
| | | SD | SLTP | SLTA | D I / D II/ D III | DIV/ S I/ S 2 | |
| | (1) | (2) | (3) | (4) | (5) | (6) | (7) |
| 010 | NA IX-X | 5 | 4 | 57 | 74 | 288 | 428 |
| 020 | Marbau | 4 | 7 | 48 | 86 | 270 | 415 |
| 030 | Aek Kuo | 3 | 2 | 39 | 102 | 169 | 315 |
| 040 | Aek Natas | 4 | 4 | 31 | 74 | 174 | 287 |
| 050 | Kualuh Selatan | 1 | 4 | 44 | 95 | 315 | 459 |
| 060 | Kualuh Hilir | 3 | 2 | 31 | 81 | 127 | 244 |
| 070 | Kualuh Hulu | 4 | 1 | 73 | 69 | 343 | 490 |
| 080 | Kualuh Leidong | 2 | 0 | 27 | 91 | 104 | 224 |
| | Labuhanbatu Utara | 26 | 24 | 350 | 672 | 1 790 | 2 862 |

Sumber/*Source* : Badan Kepegawaian Daerah Kabupaten Labuhanbatu Utara
Regional Governmental Employment Board of Labuhanbatu Utara Reg.

Tabel 2.2.6 Jumlah Anggota DPRD Menurut Partai Politik dan Jenis Kelamin , 2018
Table Number of Parliament Member by Politic Parties and Sex , 2018

| Partai Politik <i>Politic Parties</i> | Anggota/ <i>Member</i> | | | Persentase (%) |
|--|--------------------------|----------------------------|------------------------|-------------------|
| | Laki-laki <i>Male</i> | Perempuan <i>Female</i> | Jumlah <i>Total</i> | |
| (1) | (2) | (3) | (4) | (5) |
| Partai Nasional Demokrat (NasDem) | 1 | 1 | 2 | 5,71 |
| Partai Kebangkitan Bangsa (PKB) | 4 | - | 4 | 11,43 |
| Partai Keadilan Sejahtera (PKS) | 1 | - | 1 | 2,86 |
| Partai Demokrasi Indonesia Perjuangan (PDI-P) | 4 | - | 4 | 11,43 |
| Partai Golongan Karya (Golkar) | 6 | - | 6 | 17,14 |
| Partai Gerakan Indonesia Raya (Gerindra) | 5 | - | 5 | 14,29 |
| Partai Demokrat | 2 | - | 2 | 5,71 |
| Partai Amanat Nasional (PAN) | 2 | - | 2 | 5,71 |
| Partai Persatuan Pembangunan (PPP) | 3 | - | 3 | 8,57 |
| Partai Hati Nurani Rakyat (Hanura) | 5 | - | 5 | 14,29 |
| Partai Keadilan dan Persatuan Indonesia (PKPI) | 1 | - | 1 | 2,86 |
| Labuhanbatu Utara | 34 | 1 | 35 | 100,00 |

Sumber / *Source* : Sekretariat DPRD Kabupaten Labuhanbatu Utara
House of Parliament of Labuhanbatu Utara Regency

Tabel 2.2.7 Jumlah Keputusan DPRD Menurut Jenis Keputusan , 2018
Table Number of Regency Parliament's Decrees , 2018

| Jenis Keputusan <i>Type of Decree</i> | Tahun/ <i>Years</i> | | | | |
|---|---------------------|-----------|-----------|-----------|-----------|
| | 2014 | 2015 | 2016 | 2017 | 2018 |
| (1) | (2) | (3) | (4) | (5) | (6) |
| 1. Peraturan Daerah <i>Local Rule</i> | 9 | 3 | 7 | 9 | 5 |
| 2. Keputusan DPRD <i>Parliament Decree</i> | 10 | 7 | 9 | 3 | 4 |
| 3. Keputusan Pimpinan DPRD <i>Parliament Chair Person's Decree</i> | 8 | 7 | 6 | 8 | 6 |
| 4. Keputusan Daerah <i>Local Decree</i> | 0 | 0 | 0 | 0 | 0 |
| 5. Rapat-rapat <i>Meetings</i> | 65 | 76 | 74 | 78 | 72 |
| 6. Lainnya <i>Others</i> | 0 | 0 | 0 | 0 | 0 |
| Labuhanbatu Utara | 92 | 93 | 96 | 98 | 87 |

Sumber / *Source* : Sekretariat DPRD Kabupaten Labuhanbatu Utara
House of Parliament of Labuhanbatu Utara Regency

Tabel 2.2.8 Jumlah Surat Nikah Yang Dikeluarkan Menurut Kecamatan , 2018
Table Number of Marriage by Sub District, 2018

| Kecamatan <i>District</i> | Tahun/ <i>Year</i> | | | | |
|------------------------------|--------------------|--------------|--------------|--------------|--------------|
| | 2014 | 2015 | 2016 | 2017 | 2018 |
| (1) | (2) | (3) | (4) | (5) | (6) |
| 010 NA IX-X | 424 | 405 | 402 | 433 | 436 |
| 020 Marbau | 398 | 363 | 332 | 437 | 398 |
| 030 Aek Kuo | 222 | 211 | 179 | 168 | 200 |
| 040 Aek Natas | 305 | 246 | 251 | 264 | 291 |
| 050 Kualuh Selatan | 528 | 430 | 450 | 515 | 499 |
| 060 Kualuh Hilir | 200 | 187 | 171 | 174 | 196 |
| 070 Kualuh Hulu | 582 | 476 | 432 | 449 | 494 |
| 080 Kualuh Leidong | 267 | 241 | 196 | 247 | 236 |
| Labuhanbatu Utara | 2 926 | 2 559 | 2 413 | 2 687 | 2 750 |

Sumber/ *Source* : Kantor Kementerian Agama Kabupaten Labuhanbatu
Ministry of Religious Representative Office of Labuhanbatu Regency

Tabel 2.2.9 Jumlah Kegiatan Pengurusan Di Kantor Catatan Sipil Per Bulan, 2018
Table Number of Civil Registry Activity by Mounth, 2018

| <i>Bulan Month</i> | Akta Kelahiran <i>Nativity</i> | Akta Kematian <i>Mortality</i> | Akta Perka winan <i>Marriage</i> | Akta Perceraian <i>Divorge</i> | Surat Keterangan <i>Certificate</i> |
|------------------------------|--------------------------------------|--------------------------------------|--|--------------------------------------|---|
| (1) | (2) | (3) | (4) | (5) | (6) |
| Januari/ <i>January</i> | 909 | 16 | 40 | 1 | 0 |
| Pebruari/ <i>February</i> | 800 | 9 | 28 | 0 | 0 |
| Maret/ <i>March</i> | 1 341 | 14 | 59 | 0 | 0 |
| April/ <i>April</i> | 1 299 | 113 | 79 | 0 | 0 |
| Mei/ <i>May</i> | 1 311 | 12 | 60 | 1 | 0 |
| Juni/ <i>June</i> | 952 | 65 | 46 | 0 | 0 |
| Juli/ <i>July</i> | 2 162 | 18 | 59 | 0 | 0 |
| Agustus/ <i>August</i> | 2 267 | 22 | 67 | 1 | 0 |
| September/ <i>Sept</i> | 2 216 | 17 | 50 | 0 | 0 |
| Oktober/ <i>October</i> | 2 253 | 34 | 43 | 0 | 0 |
| Nopember/ <i>Nov</i> | 1 471 | 68 | 50 | 1 | 0 |
| Desember/ <i>Dec</i> | 1 019 | 75 | 43 | 1 | 0 |
| Labuhanbatu Utara | 18 000 | 463 | 624 | 5 | 0 |

Sumber/ *Source* : Dinas Kependudukan dan Pencatatan Sipil Kabupaten Labuhanbatu Utara/ *Population and Civil Registry Service of Labuhanbatu Utara Regency*

Tabel 2.2.10 Jumlah Akte Kelahiran Yang Dikeluarkan Menurut Kecamatan, 2018
Table Number of Birth Certificate by Sub District, 2018

| Kecamatan <i>District</i> | Tahun/Year | | | | |
|------------------------------|---------------|---------------|---------------|---------------|---------------|
| | 2014 | 2015 | 2016 | 2017 | 2018 |
| (1) | (2) | (3) | (4) | (5) | (6) |
| 010 NA IX-X | 1 970 | 2 143 | 3 107 | 4 937 | 2 620 |
| 020 Marbau | 2 867 | 1 907 | 1 279 | 2 020 | 1 830 |
| 030 Aek Kuo | 1 364 | 1 147 | 1 252 | 2 716 | 1 500 |
| 040 Aek Natas | 1 143 | 1 316 | 2 540 | 5 065 | 1 830 |
| 050 Kualuh Selatan | 4 562 | 2 438 | 4 839 | 4 259 | 1 850 |
| 060 Kualuh Hilir | 1 367 | 886 | 2 277 | 3 165 | 2 050 |
| 070 Kualuh Hulu | 3 649 | 2 644 | 4 686 | 5 107 | 3 100 |
| 080 Kualuh Leidong | 1 451 | 763 | 1 438 | 2 784 | 3 000 |
| Labuhanbatu Utara | 18 373 | 13 244 | 21 418 | 30 053 | 18 000 |

Sumber/ Source: Dinas Kependudukan dan Pencatatan Sipil Kabupaten Labuhanbatu Utara/ Population and Civil Registry Service of Labuhanbatu Utara Regency

Tabel 2.2.11 Jumlah Sertifikat Tanah Yang Dikeluarkan Menurut Jenis Hak Atas Tanah , 2018
Number of Rights on Land Certificate by Tipe of Right , 2018

| Hak Atas Tanah <i>Type of Right</i> | Tahun/Year | | | | |
|---|--------------|--------------|--------------|--------------|--------------|
| | 2014 | 2015 | 2016 | 2017 | 2018 |
| (1) | (2) | (3) | (4) | (5) | (6) |
| 1. Hak Milik <i>Possession Right</i> | 1 431 | 1 390 | 1 432 | 1 799 | 7 703 |
| 2. Hak Guna Bangunan <i>Building Purpose Right</i> | - | - | 27 | 1 | 1 |
| 3. Hak Guna Usaha <i>Business Purpose Right</i> | 7 | - | - | 1 | -- |
| 4. Hak Pakai <i>Use Right</i> | - | - | 1 | 2 | 10 |
| Labuhanbatu Utara | 1 438 | 1 390 | 1 460 | 1 803 | 7 714 |

Sumber/Source : Badan Pertanahan Nasional Kabupaten Labuhanbatu
National Land Board Representative Office of Labuhanbatu Regency

Tabel 2.2.12 Jumlah Sertifikat Hak Atas Tanah yang Diterbitkan Setiap Bulan Menurut Jenis Hak dan Luas Tanah 2018
Number of Rights on Land Certificate by Tipe of Right and Land Area 2018

| Kecamatan <i>District</i> | Hak Milik <i>Possession Right</i> | | Hak Guna Bangunan <i>Building Purpose Right</i> | | Hak Guna Usaha <i>Business Purpose Right</i> | |
|------------------------------|--------------------------------------|-----------------------------------|--|-----------------------------------|---|-----------------------------------|
| | Jumlah <i>Total</i> | Luas Area (M ²) | Jumlah <i>Total</i> | Luas Area (M ²) | Jumlah <i>Total</i> | Luas Area (M ²) |
| (1) | (2) | (3) | (4) | (5) | (6) | (7) |
| 1. Januari/ <i>January</i> | 9 | 357 763 | 0 | 0 | 0 | 0 |
| 2. Pebruari/ <i>February</i> | 6 | 247 093 | 0 | 0 | 0 | 0 |
| 3. Maret/ <i>March</i> | 19 | 88 509 | 0 | 0 | 0 | 0 |
| 4. April/ <i>April</i> | 305 | 910 666 | 0 | 0 | 0 | 0 |
| 5. Mei/ <i>May</i> | 476 | 1 250 773 | 0 | 0 | 0 | 0 |
| 6. Juni/ <i>June</i> | 561 | 1 892 249 | 0 | 0 | 0 | 0 |
| 7. Juli/ <i>July</i> | 712 | 2 683 942 | 0 | 0 | 0 | 0 |
| 8. Agustus/ <i>August</i> | 857 | 3 517 028 | 0 | 0 | 0 | 0 |
| 9. September/ <i>Sept</i> | 885 | 3 963 371 | 0 | 0 | 0 | 0 |
| 10. Oktober/ <i>October</i> | 992 | 3 543 212 | 0 | 0 | 0 | 0 |
| 11. Nopember/ <i>Nov</i> | 1388 | 6 112 491 | 0 | 0 | 0 | 0 |
| 12. Desember/ <i>Dec</i> | 1493 | 6 751 483 | 1 | 163 | 0 | 0 |
| Labuhanbatu Utara | 7 703 | 31 318 580 | 1 | 163 | 0 | 0 |

Sumber/ *Source* : Badan Pertanahan Nasional Kabupaten Labuhanbatu
National Land Board Representative Office of Labuhanbatu Regency

Tabel 2.2.12 Lanjutan
Table Continued

| Kecamatan <i>District</i> | Hak Pakai <i>Use Right</i> | | Jumlah <i>Total</i> | |
|------------------------------|-------------------------------|--|------------------------|--|
| | Jumlah <i>Total</i> | Luas <i>Area</i> (M ²) | Jumlah <i>Total</i> | Luas <i>Area</i> (M ²) |
| (1) | (8) | (9) | (10) | (11) |
| 1. Januari/ <i>January</i> | 0 | 0 | 9 | 357 763 |
| 2. Pebruari/ <i>February</i> | 0 | 0 | 6 | 247 093 |
| 3. Maret/ <i>March</i> | 10 | 12 863 | 29 | 101 372 |
| 4. April/ <i>April</i> | 0 | 0 | 305 | 910 666 |
| 5. Mei/ <i>May</i> | 0 | 0 | 476 | 1 250 773 |
| 6. Juni/ <i>June</i> | 0 | 0 | 561 | 1 892 249 |
| 7. Juli/ <i>July</i> | 0 | 0 | 712 | 2 683 942 |
| 8. Agustus/ <i>August</i> | 0 | 0 | 857 | 3 517 028 |
| 9. September/ <i>Sept</i> | 0 | 0 | 885 | 3 963 371 |
| 10. Oktober/ <i>October</i> | 0 | 0 | 992 | 3 543 212 |
| 11. Nopember/ <i>Nov</i> | 0 | 0 | 1 388 | 6 112 491 |
| 12. Desember/ <i>Dec</i> | 0 | 0 | 1 494 | 6 751 646 |
| Labuhanbatu Utara | 10 | 12 863 | 7 714 | 31 331 606 |

Sumber/ *Source* : Badan Pertanahan Nasional Kabupaten Labuhanbatu
National Land Board Representative Office of Labuhanbatu Regency

Tabel 2.2.13 Jumlah Sertifikat Hak Atas Tanah Menurut Kecamatan , 2018
Table Number of Rights on Land Certificate by Sub District, 2018

| | Kecamatan District | Tahun / Year | | | | |
|--------------------------|-----------------------|--------------|--------------|--------------|--------------|--------------|
| | | 2014 | 2015 | 2016 | 2017 | 2018 |
| | (1) | (2) | (3) | (4) | (5) | (6) |
| 010 | NA IX-X | 365 | 272 | 213 | 878 | 993 |
| 020 | Marbau | 70 | 370 | 129 | 682 | 1275 |
| 030 | Aek Kuo | 247 | 248 | 51 | 183 | 1337 |
| 040 | Aek Natas | 265 | - | 686 | 12 | 1082 |
| 050 | Kualuh Selatan | 180 | 310 | 162 | 14 | 2267 |
| 060 | Kualuh Hilir | 82 | - | 1 | 8 | 0 |
| 070 | Kualuh Hulu | 148 | 190 | 129 | 26 | 760 |
| 080 | Kualuh Leidong | 81 | - | 89 | 0 | 0 |
| Labuhanbatu Utara | | 1110 | 1 390 | 1 460 | 1 803 | 7 714 |

Sumber/ Source : Badan Pertanahan Nasional Kabupaten Labuhanbatu
National Land Board Representative Office of Labuhanbatu Regency

Tabel 2.2.14 Status Pemilikan Tanah Dirinci Menurut Hak dan Kecamatan, 2018
Table Land Possession by Type of Rights and Sub District, 2018

| Kecamatan <i>District</i> | Hak Milik <i>Possession Right</i> | Hak Guna Bangunan <i>Building Purpose Right</i> | Hak Pakai <i>Use Right</i> | Hak Penge- Lolaan <i>Operating Right</i> | Hak Guna Usaha <i>Business purpose Right</i> |
|------------------------------|--------------------------------------|--|-------------------------------|--|---|
| (1) | (2) | (3) | (4) | (5) | (6) |
| 010 NA IX-X | 993 | 0 | 2 | 0 | 0 |
| 020 Marbau | 1 264 | 1 | 2 | 0 | 0 |
| 030 Aek Kuo | 1 337 | 0 | 0 | 0 | 0 |
| 040 Aek Natas | 1 082 | 0 | 2 | 0 | 0 |
| 050 Kualuh Selatan | 2 267 | 0 | 1 | 0 | 0 |
| 060 Kualuh Hilir | 0 | 0 | 1 | 0 | 0 |
| 070 Kualuh Hulu | 760 | 0 | 2 | 0 | 0 |
| 080 Kualuh Leidong | 0 | 0 | 0 | 0 | 0 |
| Labuhanbatu Utara | 7 703 | 1 | 10 | 0 | 0 |

Sumber/ *Source* : Badan Pertanahan Nasional Kabupaten Labuhanbatu
National Land Board Representative Office of Labuhanbatu Regency

Tabel 2.2.15 Jumlah Kegiatan Penertiban/ Pengamanan Oleh Kantor Satuan Polisi Pamong Praja , 2018
Number of Disciplinary/ Protecting Activities by Pamong Praja Police Office's ,2018

| No. | Kegiatan Activities | 2017 | 2018 |
|--------------------------|---|-----------|-----------|
| (1) | (2) | (3) | (4) |
| 1. | Penertiban Pedagang Kaki Lima (PDK-5) di Kecamatan se-Kabupaten Labuhanbatu Utara | 5 | 10 |
| 2. | Pengamanan Unjuk Rasa di Kantor DPRD Labuhanbatu Utara | 2 | 1 |
| 3. | Pengamanan Unjuk Rasa di Kantor Bupati Labuhanbatu Utara | 2 | 3 |
| 4. | Pengawasan Pejabat Bupati, Wakil Bupati dan Sekretaris Daerah ke kecamatan se-Kabupaten Labuhanbatu Utara | 1 | 4 |
| 5. | Pengawasan Pejabat Provinsi ke Kabupaten Labuhanbatu Utara | 14 | 2 |
| 6. | Penertiban Perda Kabupaten Labuhanbatu Utara | 9 | 9 |
| 7. | Penertiban anak bolos sekolah | 6 | 6 |
| 8. | Penertiban PSK | 4 | 2 |
| Labuhanbatu Utara | | 43 | 37 |

Sumber/Source : Kantor Satuan Polisi Pamong Praja Kabupaten Labuhanbatu Utara
Pamong Praja Police Office of Labuhanbatu Utara Regency

Tabel 2.2.16 Jumlah LSM dan Ormas , 2018
Table Number of LSM and Society Organizations , 2018

| No. | Kegiatan <i>Activities</i> | 2015 | 2016 | 2017 | 2018 |
|--------------------------|--|-----------|-----------|-----------|-----------|
| (1) | (2) | (3) | (4) | (5) | (6) |
| 1. | Jumlah Ormas yang masih aktif di kesbang Pol | 4 | 4 | 2 | 10 |
| 2. | Jumlah Ormas yang memiliki SKT dan Surat Kemenkumham | 3 | 5 | 3 | 17 |
| 3. | Jumlah Ormas yang melapor keberadaan | 3 | 1 | 0 | 9 |
| 4. | Jumlah Ormas Agama Islam yang memiliki SKT | 0 | 1 | 0 | 10 |
| 5. | Jumlah Ormas Agama Kristen yang memiliki SKT | 0 | 0 | 0 | 3 |
| 6. | Jumlah Ormas Kepemudaan (OKP) yang memiliki SKT | 5 | 0 | 0 | 0 |
| 7. | Jumlah Ormas Profesi yang memiliki SKT | 3 | 4 | 6 | 0 |
| Labuhanbatu Utara | | 18 | 15 | 11 | 49 |

Sumber/*Source* : Badan Kesatuan Bangsa dan Politik Kabupaten Labuhanbatu Utara
National Unity and Politics of Labuhanbatu Utara Regency

<https://labuhanbatuutarakab.bps.go.id>

PENDUDUK & KETENAGAKERJAAN

Population & Employment

PENDUDUK (JWA)

♂ 182 187

♀ 178 739

JUMLAH PERUSAHAAN

🏠 27

🏠 11

🏠 27

BAB

Chapter

3

<https://labuhanbatuutarakab.bps.go.id>

3

PENDUDUK DAN KETENAGAKERJAAN

Population and Employment

PENJELASAN TEKNIS

1. Sumber utama data kependudukan adalah sensus penduduk yang dilaksanakan setiap sepuluh tahun sekali. Sensus penduduk telah dilaksanakan sebanyak enam kali sejak Indonesia merdeka, yaitu tahun 1961, 1971, 1980, 1990, 2000, dan 2010.

Di dalam sensus penduduk, pencacahan dilakukan terhadap seluruh penduduk yang berdomisili di wilayah teritorial Indonesia termasuk warga negara asing kecuali anggota korps diplomatik negara sahabat beserta keluarganya.

Metode pengumpulan data dalam sensus dilakukan dengan wawancara antara petugas sensus dengan responden dan juga melalui *e-census*. Pencatatan penduduk menggunakan konsep usual residence, yaitu konsep di mana penduduk biasa bertempat tinggal. Bagi penduduk yang bertempat

TECHNICAL NOTES

1. *The main source of demographic data is population census, which is conducted every ten years. Population Census has been conducted six times since Indonesia's independence: 1961, 1971, 1980, 1990, 2000, and 2010.*

The population census enumerates all residents who domicile in the entire territory of Indonesia including foreign citizens except the diplomatic corps members and their families.

The method of data collection in a population census involves interviewing respondents and conducting e-census. Enumeration of the population uses the concept of "usual residence", which is the concept of "places where people usually live". De jure was applied to the permanent residents, while de facto was applied to non-permanent residents. The permanent residents were

tinggal tetap dicacah di mana mereka biasa tinggal, sedangkan untuk penduduk yang tidak bertempat tinggal tetap dicacah di tempat di mana mereka ditemukan petugas sensus pada malam 'Hari Sensus'. Termasuk penduduk yang tidak bertempat tinggal tetap adalah tuna wisma, awak kapal berbendera Indonesia, penghuni perahu/rumah apung, masyarakat terpencil/terasing, dan pengungsi. Bagi mereka yang mempunyai tempat tinggal tetap dan sedang bepergian ke luar wilayah lebih dari enam bulan, tidak dicacah di tempat tinggalnya, tetapi dicacah di tempat tujuannya. Untuk tahun yang tidak dilaksanakan sensus penduduk, data kependudukan diperoleh dari hasil proyeksi penduduk. Proyeksi penduduk merupakan suatu perhitungan ilmiah yang didasarkan pada asumsi dari komponen-komponen perubahan penduduk, yaitu kelahiran, kematian, dan migrasi. Proyeksi penduduk Indonesia 2010–2035 menggunakan data dasar penduduk hasil SP2010.

2. **Penduduk Indonesia** adalah semua orang yang berdomisili di wilayah teritorial Indonesia selama 6 bulan atau lebih dan atau mereka yang berdomisili kurang dari 6 bulan

enumerated in place where they normally live, the non-permanent residents were enumerated where they were found by the enumerators, on the night of 'Census Date'. The non permanent residents include homeless people, ship crew, boat people, remote area community, and internally displaced persons. Those who had permanent residence and had been travelling away from their home for six months or more were not enumerated in their permanent place, but in the place where they were during the census.

For the periods where the population census is not conducted, population projection is done to estimate population during those years. The population projection is an estimate based on the demographic components, such as birth, death, and migration. Indonesia's 2010–2035 population projection used the 2010 Population Census as the base population.

2. **The population of Indonesia** are all residents of the entire territory of Indonesia who have stayed for six months or longer, and those who intended to stay more than six

tetapi bertujuan menetap.

months even though their length of stay is less than six months.

3. **Laju pertumbuhan penduduk** adalah angka yang menunjukkan persentase penambahan penduduk dalam jangka waktu tertentu.
3. *The growth rate of population is the number that show percentage of population growth within a specified period.*
4. **Kepadatan penduduk** adalah rasio banyaknya penduduk per kilometer persegi.
4. *Population density is ratio of population per square kilometer.*
5. **Rasio jenis kelamin** adalah perbandingan antara penduduk laki-laki dan penduduk perempuan pada suatu wilayah dan waktu tertentu. Biasanya dinyatakan dengan banyaknya penduduk laki-laki untuk 100 penduduk perempuan.
5. *Sex ratio is the ratio of males population to females population in a given area and time, usually expressed as the number of males for every 100 females.*
6. **Distribusi penduduk** adalah pola persebaran penduduk di suatu wilayah, baik berdasarkan batas-batas geografis maupun berdasarkan batas-batas administrasi pemerintahan.
6. *Population distribution is the pattern of population distribution in an area, either by geographic boundaries or by government administrative boundaries.*
7. **Komposisi penduduk** adalah pola persebaran penduduk menurut karakteristiknya, contoh: penduduk menurut kelompok umur, penduduk menurut jenis kelamin
7. *Population composition is the pattern of population distribution by its characteristics, example: population by age group, population by sex*
8. **Rumah tangga** adalah seseorang
8. *Household is an individual or group of people living in a physical/census*

atau sekelompok orang yang mendiami sebagian atau seluruh bangunan fisik/sensus dan biasanya tinggal bersama serta pengelolaan makan dari satu dapur. Yang dimaksud makan dari satu dapur adalah jika pengurusan kebutuhan sehari-harinya dikelola bersama-sama menjadi satu.

9. **Anggota rumah tangga** adalah semua orang yang biasanya bertempat tinggal di suatu rumah tangga, baik yang berada di rumah pada waktu pencacahan maupun yang sementara tidak ada.
 10. **Rata-rata anggota rumah tangga** adalah angka yang menunjukkan rata-rata jumlah anggota rumah tangga per rumah tangga.
 11. **Penduduk usia kerja** adalah penduduk yang berumur 15 tahun ke atas.
 12. **Angkatan kerja** adalah penduduk usia kerja (15 tahun ke atas) yang bekerja, punya pekerjaan namun sementara tidak bekerja, dan pengangguran.
 13. **Bekerja** adalah kegiatan ekonomi yang dilakukan oleh seseorang *building unit or part of it and usually commit on a common provision for food and other essentials of living. Common provision for food means one organising daily needs for all of household members.*
9. **Household member** are those who usually lives in a household regardless of their location at the time of enumeration.
 10. **Average household size** is the average number of household members per household.
 11. **Working age population** is persons of 15 years and over.
 12. **Labor force or economically active** are persons of 15 years and over, who in the previous week were working, temporarily absent from work but having jobs, and unemployment.
 13. **Working** is economic activity conducted by a person and intended to earn income by doing

dengan maksud memperoleh atau membantu memperoleh pendapatan atau keuntungan dan lamanya bekerja paling sedikit 1 jam secara terus menerus dalam seminggu yang lalu (termasuk pekerja keluarga tanpa upah yang membantu dalam suatu usaha/kegiatan ekonomi).

14. **Jumlah jam kerja seluruhnya** adalah jumlah jam kerja yang digunakan untuk bekerja (tidak termasuk jam kerja istirahat resmi dan jam kerja yang digunakan untuk hal-hal di luar pekerjaan).

15. **Lapangan usaha** adalah bidang kegiatan dari pekerjaan/tempat bekerja di mana seseorang bekerja. Klasifikasi lapangan usaha mengikuti Klasifikasi Baku Lapangan Usaha Indonesia (KBLI) dalam 1 digit.

16. **Status pekerjaan** adalah kedudukan seseorang dalam unit usaha/kegiatan dalam melakukan pekerjaan.

17. **Berusaha sendiri tanpa dibantu orang lain** adalah bekerja atau berusaha dengan menanggung risiko secara ekonomis, yaitu dengan tidak kembalinya ongkos produksi yang telah dikeluarkan

work or helping to do work at least one hour continuously during the reference week (including unpaid family worker/s for any economic activity).

14. **Total working hours** is the total hours spent by an employee to perform all jobs (excluding the time used for other activities which are not classified as work).

15. **Industry** is field of a person's activity or establishment. The classification of industries follows the Indonesia Standard Industrial Classification (KBLI) in one digit.

16. **Employment status** is the status of a person at his place of work or establishment where he was employed.

17. **Own-account worker** is a person who works at his own risk without assisted by paid per mount worker or unpaid worker include technical job or skill job.

dalam rangka usahanya tersebut, serta tidak menggunakan pekerja dibayar maupun pekerja tak dibayar, termasuk yang sifat pekerjaannya memerlukan teknologi atau keahlian khusus.

18. **Berusaha dibantu buruh tidak tetap/buruh tidak dibayar** adalah bekerja atau berusaha atas risiko sendiri, dan menggunakan buruh/pekerja tak dibayar dan atau buruh/pekerja tidak tetap.

19. **Berusaha dibantu buruh tetap/buruh dibayar** adalah berusaha atas risiko sendiri dan mempekerjakan paling sedikit satu orang buruh/pekerja tetap yang dibayar.

20. **Buruh/karyawan/pegawai** adalah seseorang yang bekerja pada orang lain atau instansi/kantor/perusahaan secara tetap dengan menerima upah/gaji baik berupa uang maupun barang. Buruh yang tidak mempunyai majikan tetap, tidak digolongkan sebagai buruh/karyawan, tetapi sebagai pekerja bebas. Seseorang dianggap memiliki majikan tetap jika memiliki 1 (satu) majikan (orang/rumah tangga) yang sama dalam sebulan

18. **Employer assisted by temporary workers/unpaid worker** is a person who works at his own risk and assisted by temporary worker/unpaid worker.

19. **Employer assisted by permanent workers/paid workers** is a person who does his business at her/his own risk at least one assisted by paid permanent worker.

20. **Employee** is a person who work permanently for other people or institution/office/ company and gains some money/cash or goods as wage/salary. Labor who have no permanent employer is not categorized as a laborer/worker/employee but casual worker. A laborers in general is considered to have a permanent employer if he has the same employer during the past month, particularly for building construction sector is 3 months. If

terakhir, khusus pada sektor bangunan batasannya tiga bulan. Apabila majikannya instansi/lembaga, boleh lebih dari satu.

the employer is an institution, more than 1 (one) employer is allowed.

21. **Pekerja bebas** adalah seseorang yang bekerja pada orang lain/majikan/institusi yang tidak tetap (lebih dari 1 majikan dalam sebulan terakhir) di usaha pertanian baik berupa usaha rumah tangga maupun bukan usaha rumah tangga, ataupun di nonpertanian atas dasar balas jasa dengan menerima upah atau imbalan baik berupa uang maupun barang, dan baik dengan sistem pembayaran harian maupun borongan

21. **Casual employee** is a person who does not work permanently for other people/employer/ institution (more than 1 employer during the last 1 month) in agricultural sector, either home industry or not home industry, or in non-agricultural sector based on remuneration paid with money or goods, and based on daily or contact payment system.

22. **Pekerja tak dibayar** adalah seseorang yang bekerja membantu usaha untuk memperoleh penghasilan/keuntungan yang dilakukan oleh salah seorang anggota rumah tangga atau bukan anggota rumah tangga tanpa mendapat upah/gaji baik berupa uang maupun barang.

22. **Unpaid worker** is a person who intended to work without pa,y either with money or good, in an establishment run by other members of the family, relative or neighbour.

ULASAN DESCRIPTION

3.1. Penduduk

Berdasarkan angka hasil Proyeksi Sensus Penduduk 2010, penduduk Kabupaten Labuhanbatu Utara berjumlah 360.926 jiwa dengan kepadatan penduduk sebesar 101,79 jiwa per Km².

Jumlah penduduk terbanyak terdapat di kecamatan Kualuh Hulu yaitu sebanyak 71.274 jiwa dengan kepadatan penduduk 111,82 jiwa per Km², sedangkan penduduk paling sedikit berada di kecamatan Kualuh Leidong sebanyak 29.677 jiwa dengan kepadatan penduduk 87,20 jiwa per Km². kecamatan Kualuh Selatan merupakan kecamatan yang paling padat penduduknya dengan kepadatan 173,36 jiwa per Km² dan kecamatan Aek Natas merupakan kecamatan dengan kepadatan penduduk terkecil yaitu sebesar 57,01 jiwa per km².

Jumlah penduduk Kabupaten Labuhanbatu Utara dengan jenis kelamin laki-laki lebih banyak dibandingkan penduduk perempuan. Pada tahun 2018 jumlah penduduk laki-laki sebesar 182.187 jiwa, sedangkan penduduk perempuan

3.1 Population

Based on the projection 2010 Population Census, population of Labuhanbatu Utara reached 357.691 with population density of 100,88 people per square kilometer.

The largest population size of Labuhanbatu Utara Regency is on Sub District of Kualuh Hulu, which is 70.564 people with population density of 110,71 people per square kilometer, on the contrary Sub District of Kualuh Leidong had the smallest population size with only 29.552 people and 86,84 people per kilometer. Sub District of Kualuh Selatan had the most population density in Labuhanbatu Utara Regency with 172,20 people per square kilometer, while Sub District of Aek Natas had the least population density with only 56,15 people per square kilometer.

Male population in Labuhanbatu Utara Regency is larger than female population. In 2018 the number of male population reached 180.682 compared to the number of female population of 177.009 brought on the sex ratio 102,08.

sebanyak 178.739 jiwa dengan rasio jenis kelamin sebesar 102,01.

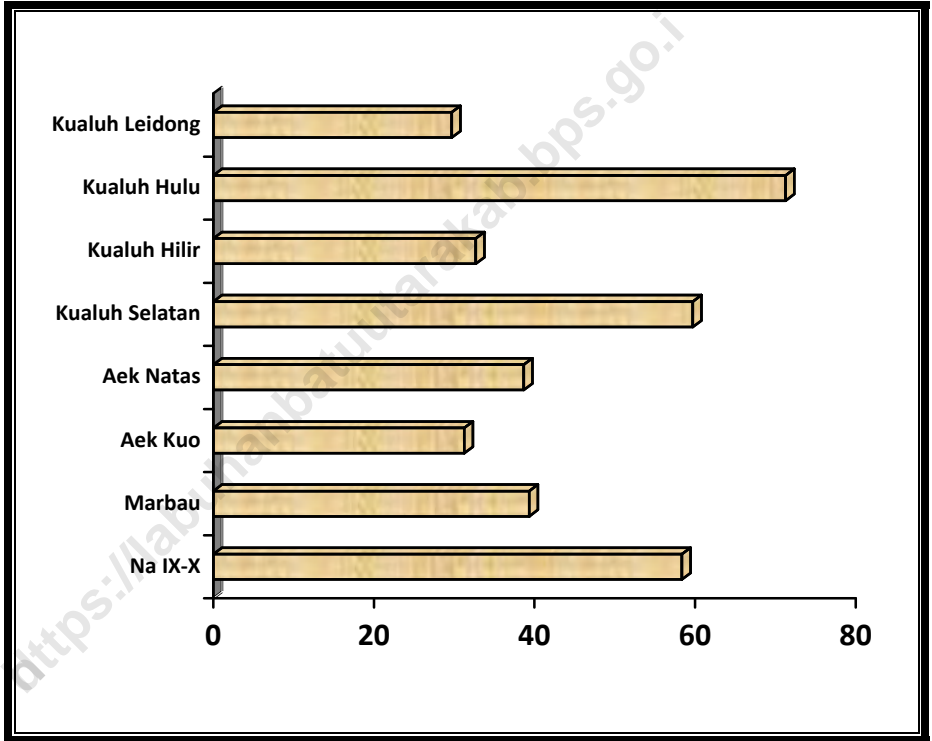
3.2. Ketenagakerjaan

Jumlah pencari kerja yang terdaftar di Dinas Tenaga Kerja Kabupaten Labuhanbatu Utara pada tahun 2017 adalah 388 orang, yang terdiri dari 148 tenaga kerja laki-laki dan 240 perempuan. Sebagian besar merupakan tamatan SLTA ke atas. Dari seluruh pencari kerja yang terdaftar tersebut, belum ada yang ditempatkan.

3.2. Employment

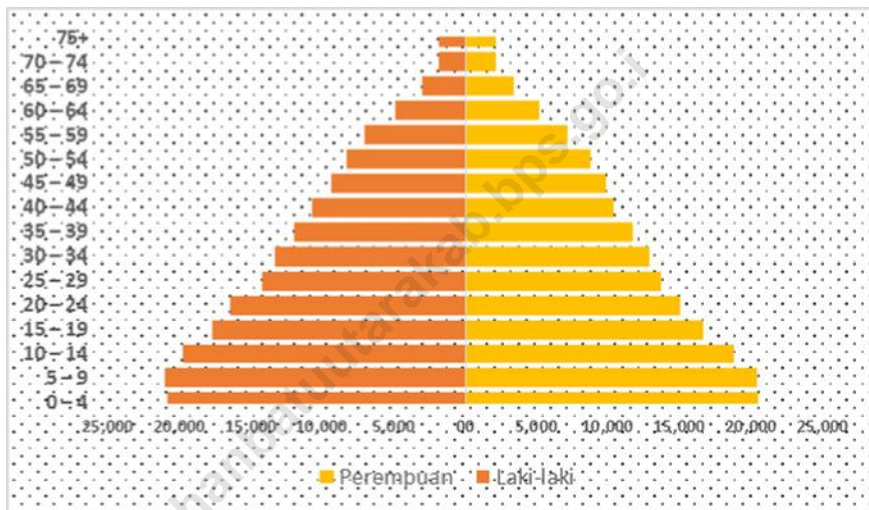
The number of registered job seekers in Man Power Office of Labuhanbatu Utara Regency in 2018 was 388 people, consisted of 148 males and 240 female. Most of them were Senior High School graduated. From those registered job seekers, there were no occupied person.

Gambar 2. Jumlah Penduduk Menurut Kecamatan, 2018
Picture Population by Sub District , 2018



Sumber / Source : BPS Kabupaten Labuhanbatu Utara
BPS - Statistics of Labuhanbatu Utara Regency

Gambar 3. Piramida Penduduk Kabupaten Labuhanbatu Utara 2018
Picture Labuhanbatu Utara Regency's Population Pyramid 2018



Sumber / Source : BPS Kabupaten Labuhanbatu Utara
BPS - Statistics of Labuhanbatu Utara Regency

3.1 Penduduk dan Ketenagakerjaan/ *Population and Employment*

3.1 Penduduk/ *Population*

Tabel 3.1.1 Penduduk, Laju Pertumbuhan Penduduk, Distribusi Persentase Penduduk Kepadatan Penduduk, Rasio Jenis Kelamin Penduduk Menurut Kecamatan , 2018
Population, Population Growth Rate, Percentage Distribution of Population, Population Density, and Population Sex Ratio Sub District , 2018

| Kecamatan <i>Sub District</i> | Penduduk/ <i>Population</i> | | | Laju Pertumbuhan Penduduk / Tahun <i>Annual population Growth Rate (%)</i> | |
|----------------------------------|-----------------------------|----------------|----------------|---|-------------|
| | SP 2010 | SP 2015 | 2018 | 1990-2000 | 2000-2010 |
| (1) | (2) | (3) | (4) | (5) | (6) |
| 010 NA IX-X | 49 874 | 55 470 | 58 342 | 2,00 | 2,13 |
| 020 Marbau | 38 337 | 38 985 | 39 340 | 0,15 | 0,41 |
| 030 Aek Kuo | 29 007 | 30 486 | 31 237 | 0 | 1,04 |
| 040 Aek Natas | 33 465 | 36 897 | 38 650 | -5,53 | 1,96 |
| 050 Kualuh Selatan | 56 121 | 58 508 | 59 724 | 0 | 0,89 |
| 060 Kualuh Hilir | 31 721 | 32 346 | 32 682 | -5,46 | 0,47 |
| 070 Kualuh Hulu | 64 840 | 69 112 | 71 274 | -5,81 | 1,31 |
| 080 Kualuh Leidong | 28 562 | 29 293 | 29 677 | 0 | 0,58 |
| Labuhanbatu Utara | 331 927 | 351 097 | 360 926 | 0,76 | 1,14 |

Sumber / Source : BPS Kabupaten Labuhanbatu Utara
BPS - Statistics of Labuhanbatu Utara Regency

Tabel 3.1.1 Lanjutan
Table Continued

| Kecamatan Sub District | Persentase Penduduk/ Percentage of Total Population | | Kepadatan Penduduk Population Density (orang/ Km ²) | |
|---------------------------|--|------------|---|---------------|
| | SP 2010 | 2018 | SP 2010 | 2018 |
| (1) | (2) | (3) | (4) | (5) |
| 010 NA IX-X | 15,03 | 16,16 | 90,03 | 105,31 |
| 020 Marbau | 11,55 | 10,90 | 107,72 | 110,54 |
| 030 Aek Kuo | 8,74 | 8,65 | 115,94 | 124,85 |
| 040 Aek Natas | 10,08 | 10,71 | 49,36 | 57,01 |
| 050 Kualuh Selatan | 16,91 | 16,55 | 162,90 | 173,36 |
| 060 Kualuh Hilir | 9,56 | 9,06 | 82,29 | 84,78 |
| 070 Kualuh Hulu | 19,53 | 19,75 | 101,73 | 111,82 |
| 080 Kualuh Leidong | 8,60 | 8,22 | 83,93 | 87,20 |
| Labuhanbatu Utara | 100 | 100 | 93,61 | 101,79 |

Sumber / Source : BPS Kabupaten Labuhanbatu Utara
BPS - Statistics of Labuhanbatu Utara Regency

Tabel 3.1.1 Lanjutan
Table Ccontinued

| Kecamatan <i>Sub District</i> | Rasio Jenis Kelamin <i>Sex Ratio</i> | |
|----------------------------------|---|---------------|
| | SP 2010 | 2018 |
| (1) | (2) | (3) |
| 010 NA IX-X | 102,23 | 102,33 |
| 020 Marbau | 100,80 | 100,90 |
| 030 Aek Kuo | 100,26 | 100,35 |
| 040 Aek Natas | 100,80 | 100,89 |
| 050 Kualuh Selatan | 101,98 | 102,08 |
| 060 Kualuh Hilir | 103,59 | 103,68 |
| 070 Kualuh Hulu | 101,50 | 101,60 |
| 080 Kualuh Leidong | 104,03 | 104,13 |
| Labuhanbatu Utara | 101,84 | 102,01 |

Sumber / Source : BPS Kabupaten Labuhanbatu Utara
BPS - Statistics of Labuhanbatu Utara Regency

Tabel 3.1.2 Banyaknya Penduduk Menurut Kelompok Umur dan Jenis , 2018
Table Number of Population by Age Group and Sex , 2018

| Kelompok Umur <i>Age Group</i> | Penduduk/ <i>Population</i> (orang) | | |
|-----------------------------------|-------------------------------------|----------------------------|------------------------|
| | Laki-laki <i>Male</i> | Perempuan <i>Female</i> | Jumlah <i>Total</i> |
| (1) | (2) | (3) | (4) |
| 0 – 4 | 20 798 | 20 558 | 41 356 |
| 5 – 9 | 21 026 | 20 459 | 41 485 |
| 10 – 14 | 19 734 | 18 806 | 38 540 |
| 15 – 19 | 17 682 | 16 631 | 34 313 |
| 20 – 24 | 16 412 | 15 084 | 31 496 |
| 25 – 29 | 14 226 | 13 728 | 27 954 |
| 30 – 34 | 13 278 | 12 878 | 26 156 |
| 35 – 39 | 12 000 | 11 697 | 23 697 |
| 40 – 44 | 10 743 | 10 422 | 21 165 |
| 45 – 49 | 9 363 | 9 821 | 19 184 |
| 50 – 54 | 8 295 | 8 807 | 17 102 |
| 55 – 59 | 7 039 | 7 132 | 14 171 |
| 60 – 64 | 4 898 | 5 157 | 10 055 |
| 65 – 69 | 3 027 | 3 371 | 6 398 |
| 70 – 74 | 1 831 | 2 097 | 3 928 |
| +75 | 1 835 | 2 091 | 3 926 |
| Labuhanbatu Utara | 182 187 | 178 739 | 360 926 |

Sumber / Source : BPS Kabupaten Labuhanbatu Utara
BPS - Statistics of Labuhanbatu Utara Regency

Tabel 3.1.3 Rumah Tangga dan Rata-rata Banyaknya Anggota Rumah Tangga Menurut , 2018
Number of Households and Average Household Size by Sub District, 2018

| Kecamatan Sub District | Rumah Tangga <i>Households</i> | Rata-rata Anggota Rumah Tangga |
|---------------------------|-----------------------------------|-----------------------------------|
| (1) | (2) | (3) |
| 010 NA IX-X | 12.138 | 5 |
| 020 Marbau | 9.978 | 4 |
| 030 Aek Kuo | 7.458 | 4 |
| 040 Aek Natas | 8.419 | 5 |
| 050 Kualuh Selatan | 13.873 | 4 |
| 060 Kualuh Hilir | 8.097 | 4 |
| 070 Kualuh Hulu | 16.330 | 4 |
| 080 Kualuh Leidong | 7.278 | 4 |
| Labuhanbatu Utara | 83.571 | 4,32 |

Sumber / Source : BPS Kabupaten Labuhanbatu Utara
BPS - Statistics of Labuhanbatu Utara Regency

Tabel 3.1.4 Proporsi Penduduk Perempuan Usia 10 Tahun Ke Atas yang Pernah Kawin Menurut Usia Perkawinan , 2018
Proportion of Married Women Age 25 Years Old and Over by Age at First Marriage , 2018

| Usia Perkawinan Pertama <i>Age at First Marriage</i> | 2015 | 2016 | 2017 | 2018 |
|---|--------------|--------------|--------------|------|
| (1) | (2) | (3) | (4) | (5) |
| < 16 | 4,19 | 7,60 | 8,95 | -- |
| 16 – 24 | 83,17 | 78,43 | 76,85 | -- |
| 25 + | 12,64 | 13,97 | 14,20 | -- |
| Singular Mean at First Marriage (SMAM) | 21,32 | 20,90 | 20,60 | -- |

Sumber / Source : BPS Kabupaten Labuhanbatu Utara
BPS - Statistics of Labuhanbatu Utara Regency

Tabel 3.1.5 Persentase Penduduk Usia 10 Tahun Ke Atas Menurut Status Perkawinan , 2018

Proportion of Married Women Age 25 Years Old and Over by Age at First Marriage, 2018

| Umur Age | Belum Kawin | Kawin | Cerai Hidup | Cerai Mati |
|--------------------------|--------------|--------------|-------------|-------------|
| (1) | (2) | (3) | (4) | (5) |
| Laki-laki Male | 41,14 | 55,60 | 0,77 | 2,48 |
| Perempuan Female | 31,86 | 57,57 | 2,40 | 8,17 |
| Labuhanbatu Utara | 36,54 | 56,58 | 1,58 | 5,30 |

Sumber / Source : BPS Kabupaten Labuhanbatu Utara
BPS - Statistics of Labuhanbatu Utara Regency

Tabel 3.2.1 Penduduk Berumur 15 Tahun Ke Atas Menurut Jenis Kegiatan Utama, 2018
Population Aged 15 Years Old and Over by Type of Main Activity, 2018

| Jenis Kegiatan Utama <i>Type of Main Activity</i> | 2014 | 2015 | 2017 | 2018 |
|--|----------------|----------------|----------------|----------------|
| (1) | (2) | (3) | (4) | (5) |
| I. Angkatan Kerja <i>Economically Active</i> | 140 468 | 154 709 | 149 214 | 167 200 |
| 1. Bekerja <i>Working</i> | 125 190 | 141 176 | 139 744 | 157 716 |
| 2. Pengangguran <i>Unemployment</i> | 15 278 | 13 533 | 9 470 | 9 484 |
| II. Bukan Angkatan Kerja <i>Not Economically Active</i> | 87 446 | 76 411 | 87 966 | 72 816 |
| 1. Sekolah <i>Attending School</i> | 21 878 | 19 898 | 23 612 | 19 278 |
| 2. Mengurus Rumah Tangga <i>Housekeeping</i> | 56 732 | 50 528 | 51 765 | 43 827 |
| 3. Lainnya <i>Others</i> | 8 836 | 5 985 | 12 589 | 9 711 |
| Jumlah / Total | 227 914 | 231 120 | 237 180 | 240 016 |
| Tingkat Partisipasi Angkatan Kerja (TPAK) | 61,63 | 66,94 | 62,91 | 69,66 |
| Tingkat Pengangguran | 10,88 | 8,75 | 6,35 | 5,67 |

Sumber / Source : BPS Kabupaten Labuhanbatu Utara
BPS - Statistics of Labuhanbatu Utara Regency

Keterangan : Data Tahun 2016 Tidak Tersedia

Tabel 3.2.2 Penduduk Berumur 15 Tahun Ke Atas Menurut Jenis Kegiatan Utama dan Jenis Kelamin , 2018
Population Aged 15 Years Old and Over by Type of Main Activity and Sex, 2018

| Jenis Kegiatan Utama <i>Type of Main Activity</i> | Laki-Laki <i>Male</i> | Perempuan <i>Female</i> | Jumlah <i>Total</i> |
|--|--------------------------|----------------------------|------------------------|
| (1) | (2) | (3) | (4) |
| I. Angkatan Kerja <i>Economically Active</i> | 102 633 | 64 567 | 167 200 |
| 1. Bekerja <i>Working</i> | 98 528 | 59 188 | 157 716 |
| 2. Penganggur <i>Unemployment</i> | 4 105 | 5 379 | 9 484 |
| II. Bukan Angkatan Kerja <i>Not Economically Active</i> | 18 234 | 54 582 | 72 816 |
| 1. Sekolah <i>Attending School</i> | 8 592 | 10 686 | 19 278 |
| 2. Mengurus Rumah Tangga <i>Housekeeping</i> | 3 292 | 40 535 | 43 827 |
| 3. Lainnya <i>Others</i> | 6 350 | 3 361 | 9 711 |
| Jumlah / Total | 120 867 | 119 149 | 240 016 |
| Tingkat Partisipasi Angkatan Kerja (TPAK) | 84,91 | 54,19 | 69,66 |
| Tingkat Pengangguran Terbuka | 4,00 | 8,33 | 5,67 |

Sumber / Source : BPS Kabupaten Labuhanbatu Utara
BPS - Statistics of Labuhanbatu Utara Regency

Tabel 3.2.3 Penduduk Berumur 15 Tahun Ke Atas Yang Bekerja Menurut Kelompok Umur dan Jenis Kelamin di Kabupaten Labuhanbatu Utara 2018

Number of Population Aged 15 Years Old and Over Who Worked by Age Group and Sex in Labuhanbatu Utara Regency 2018

| Kelompok Umur <i>Age Group</i> | Laki-Laki <i>Male</i> | Perempuan <i>Female</i> | Jumlah <i>Total</i> |
|-----------------------------------|--------------------------|----------------------------|------------------------|
| (1) | (2) | (3) | (4) |
| 15 – 19 | 6 625 | 2 622 | 9 247 |
| 20 – 24 | 12 950 | 8 824 | 21 774 |
| 25 – 29 | 13 427 | 5 558 | 18 985 |
| 30 – 34 | 12 968 | 7 054 | 20 022 |
| 35 – 39 | 11 529 | 7 086 | 18 615 |
| 40 – 44 | 10 754 | 6 368 | 17 122 |
| 45 – 49 | 9 185 | 6 010 | 15 195 |
| 50 – 54 | 7 441 | 6 649 | 14 090 |
| 55 – 59 | 5 721 | 3 965 | 9 686 |
| 60 + | 7 928 | 5 052 | 12 980 |
| Labuhanbatu Utara | 98 528 | 59 188 | 157 716 |

Sumber / Source : BPS Kabupaten Labuhanbatu Utara
BPS - Statistics of Labuhanbatu Utara Regency

Tabel 3.2.4 Penduduk Berumur 15 Tahun Ke Atas Yang Bekerja Menurut Lapangan Usaha dan Jenis Kelamin , 2015
Number of Population Aged 15 Years Old and Over Who Worked by Main Industry and Sex , 2015

| | Lapangan Pekerjaan <i>Type of Main Industry</i> | Laki-Laki <i>Male</i> | Perempuan <i>Female</i> | Jumlah <i>Total</i> |
|--------------------------|--|--------------------------|----------------------------|------------------------|
| | (1) | (2) | (3) | (4) |
| 1. | Pertanian <i>Agriculture</i> | 64 299 | 20 161 | 84 460 |
| 2. | Manufaktur <i>Manufacture</i> | 8 124 | 1 431 | 9 555 |
| 3. | Jasa <i>Services</i> | 23 839 | 23 322 | 47 161 |
| Labuhanbatu Utara | | 96 262 | 44 914 | 141 176 |

Sumber / Source : BPS Kabupaten Labuhanbatu Utara
BPS - Statistics of Labuhanbatu Utara Regency

Tabel 3.2.5 Jumlah Penduduk Berumur 15 Tahun Ke Atas Berstatus Pengangguran Terbuka Menurut Tingkat Pendidikan yang Ditamatkan dan Jenis Kelamin di Kabupaten Labuhanbatu Utara 2018
Number of Job Applicants by Education and Sex in Labuhanbatu Utara Regency 2018

| Jenis Pendidikan yang Ditamatkan <i>Level of Education Attainment</i> | Laki-Laki <i>Male</i> | Perempuan <i>Female</i> | Jumlah <i>Total</i> |
|--|--------------------------|----------------------------|------------------------|
| (1) | (2) | (3) | (4) |
| SD ke bawah | 2 691 | 725 | 1 966 |
| SLTP | 1 614 | 1 022 | 592 |
| SLTA ke atas | 5 179 | 2 358 | 2 821 |
| Labuhanbatu Utara | 9 484 | 4 105 | 5 379 |

Sumber / Source : BPS Kabupaten Labuhanbatu Utara
BPS - Statistics of Labuhanbatu Utara Regency

Tabel 3.2.6 Banyaknya Pencari Kerja yang Terdaftar dan yang Dapat Ditempatkan Menurut Tingkat Pendidikan yang Ditamatkan dan Jenis Kelamin , 2018
Number of Registered Job Applicants and Occupied by Education Level and Sex ,2018

| Tingkat Pendidikan <i>Education Level</i> | Terdaftar <i>Registered</i> | | | Ditempatkan <i>Occupied</i> | | |
|--|--------------------------------|----------------------------|------------------------|--------------------------------|----------------------------|------------------------|
| | Laki-laki <i>Male</i> | Perempuan <i>Female</i> | Jumlah <i>Total</i> | Laki-laki <i>Male</i> | Perempuan <i>Female</i> | Jumlah <i>Total</i> |
| (1) | (2) | (3) | (4) | (5) | (6) | (7) |
| SD ke bawah | 15 | 3 | 18 | 14 | 3 | 17 |
| SLTP | 13 | 83 | 96 | 11 | 79 | 90 |
| SLTA ke Atas | 25 | 550 | 75 | 7 | 56 | 63 |
| SMK | 31 | 29 | 60 | 11 | 40 | 51 |
| DIII | 4 | 11 | 15 | 1 | 0 | 1 |
| S1 | 21 | 23 | 44 | 4 | 3 | 7 |
| Labuhanbatu Utara | 109 | 199 | 308 | 48 | 181 | 229 |

Sumber/*Source* : Dinas Ketenagakerjaan dan Perindustrian Kabupaten Labuhanbatu Utara
Department of Manpower and Industry of Labuhanbatu Utara Regency

Tabel 3.2.7 Jumlah Lowongan Kerja Menurut Status, Jenis Kelamin dan Sektor Lapangan Usaha, 2018
Number of Jobs by Status , Gender and Sector Business Sector, 2018

| | Lapangan Usaha <i>Industrial Origin</i> | Terdaftar <i>Registered</i> | | Sudah Dipenuhi <i>Filled</i> | |
|----|--|--------------------------------|-------------------------|---------------------------------|-------------------------|
| | | Pria <i>Male</i> | Wanita <i>Female</i> | Pria <i>Male</i> | Wanita <i>Female</i> |
| | (1) | (2) | (3) | (4) | (5) |
| 1. | Pertanian, Peternakan dan Perikanan <i>Agriculture, Livestock and Fishely</i> | -- | -- | -- | -- |
| 2. | Pertambangan dan Penggalian <i>Mining and Quarrying</i> | -- | -- | -- | -- |
| 3. | Industri Pengolahan <i>Manufacturing</i> | -- | -- | -- | -- |
| 4. | Listrik, Gas dan Air <i>Electtricity, Gas & Water Supply</i> | -- | -- | -- | -- |
| 5. | Bangunan <i>Construction</i> | -- | -- | -- | -- |
| 6. | Perdagangan, Hotel dan Restoran <i>Trade, Hotel and Restaurant</i> | -- | -- | -- | -- |
| 7. | Angkutan, Pergudangan dan Komunikasi <i>Transportation, Warehousing and Communication</i> | -- | -- | -- | -- |
| 8. | Keuangan,Asuransi dan Jasa Persewaan / <i>Financial, Insurance and Rental Service</i> | -- | -- | -- | -- |
| 9. | Jasa Kemasyarakatan, Sosial dan Perseorangan / <i>Public, Social and Individual Service</i> | -- | -- | -- | -- |
| 10 | Lainnya <i>Others</i> | -- | -- | -- | -- |

Sumber/*Source* : Dinas Ketenagakerjaan dan Perindustrian Kabupaten Labuhanbatu Utara
Department of Manpower and Industry of Labuhanbatu Utara Regency

Tabel 3.2.8 Jumlah Tenaga Kerja Warga Negara Asing Menurut Izin Kerja dan Kewarganegaraan (orang), 2018
Number of Foreign by Working Permit and Citizenship (person), 2018

| | Kewarganegaraan <i>Citizenship</i> | Permohonan <i>Application</i> | Disetujui <i>Approved</i> |
|--------------------------|--|----------------------------------|------------------------------|
| | (1) | (2) | (3) |
| 1. | Tionghoa RRC <i>People Republic of China</i> | 0 | 0 |
| 2. | Tionghoa bukan RRC <i>China Non People Republic</i> | 0 | 0 |
| 3. | India <i>Indian</i> | 1 | 1 |
| 4. | Jepang <i>Japanese</i> | 0 | 0 |
| 5. | Malaysia <i>Malaysian</i> | 0 | 0 |
| 6. | Belanda <i>Dutch</i> | 0 | 0 |
| 7. | Inggris <i>British</i> | 0 | 0 |
| 8. | Philipina <i>Philippines</i> | 0 | 0 |
| 9. | Amerika Serikat <i>USA</i> | 0 | 0 |
| 10. | Timur Tengah <i>Middle West</i> | 0 | 0 |
| 11. | Thailand <i>Thailand</i> | 0 | 0 |
| 12. | Perancis <i>France</i> | 0 | 0 |
| Labuhanbatu Utara | | 1 | 1 |

Sumber/Source : Dinas Ketenagakerjaan dan Perindustrian Kabupaten Labuhanbatu Utara
Department of Manpower and Industry of Labuhanbatu Utara Regency

Tabel 3.2.9 Jumlah Tenaga Kerja Warga Negara Asing Menurut Izin Usaha dan Jabatan (orang) Tahun , 2018
Number of Foreign Resident by Working Permit and Occupation, 2018

| Jabatan <i>Occupation</i> | Permohonan <i>Application</i> | Disetujui <i>Approved</i> |
|---|----------------------------------|------------------------------|
| (1) | (2) | (3) |
| 1. Tenaga Profesional dan Teknis <i>Professionalist and Technician</i> | 1 | 1 |
| 2. Orang-orang yang bekerja di bidang kepemimpinan dan ketatalaksanaan <i>Manager</i> | 0 | 0 |
| 3. Pejabat pelaksana, tenaga tata usaha <i>Clerical Workers</i> | 0 | 0 |
| 4. Tenaga pelaksana penjualan dan pembelian <i>Sales Workers</i> | 0 | 0 |
| 5. Tenaga jasa usaha <i>Service Workers</i> | 0 | 0 |
| 6. Tenaga usaha pertanian, peternakan, kehutanan, perikanan dan perburuan <i>Farmer</i> | 0 | 0 |
| 7. Tenaga produksi <i>Production Workers</i> | 0 | 0 |
| 8. Lainnya (tenaga kerja yang tidak dapat diklasifikasikan dalam jabatan) <i>Other Cunclassified Workers</i> | 0 | 0 |
| Labuhanbatu Utara | 1 | 1 |

Sumber/*Source* : Dinas Ketenagakerjaan dan Perindustrian Kabupaten Labuhanbatu Utara
Department of Manpower and Industry of Labuhanbatu Utara Regency

Tabel 3.2.10 Jumlah Perusahaan dan Tenaga Kerja Terdaftar Sesuai UU No.7 Tahun 1981 dan yang Terkena PHK Menurut Kecamatan, 2018
Number of Enterprises and Registered Employees Appropriate with 'UU No.7 1981' and Severed Contract Workers by Sub District, 2018

| Kecamatan Sub District | | Jumlah Perusahaan <i>Number of Enterprises</i> | Tenaga Kerja Terdaftar <i>Registered Employees</i> (Orang / Person) | Tenaga Kerja Terkena PHK <i>Severed Contract Workers</i> (Orang / Person) |
|---------------------------|----------------|---|---|---|
| (1) | | (2) | (3) | (4) |
| 010 | NA IX-X | 20 | 2 045 | 7 |
| 020 | Marbau | 10 | 2 417 | 4 |
| 030 | Aek Kuo | 7 | 4 323 | 10 |
| 040 | Aek Natas | 7 | 2 513 | 2 |
| 050 | Kualuh Selatan | 10 | 494 | 0 |
| 060 | Kualuh Hilir | 0 | 0 | 0 |
| 070 | Kualuh Hulu | 40 | 3 706 | 8 |
| 080 | Kualuh Leidong | 2 | 121 | 0 |
| Labuhanbatu Utara | | 96 | 15 619 | 31 |

Sumber/*Source* : Dinas Ketenagakerjaan dan Perindustrian Kabupaten Labuhanbatu Utara
Department of Manpower and Industry of Labuhanbatu Utara Regency

Tabel 3.2.11 Jumlah Perusahaan dan Tenaga Kerja yang Ikut Dalam Jamsostek Menurut Kecamatan, 2017
Number of Enterprises and Employees Accompany in 'Jamsostek' by Sub District, 2017

| Kecamatan <i>Sub District</i> | Jumlah Perusahaan <i>Number of Enterprises</i> | | | Jumlah Tenaga Kerja <i>Number of Employees</i> (Orang / Person) |
|----------------------------------|---|---------------------------|-----------------------|--|
| | Kecil <i>Small</i> | Menengah <i>Medium</i> | Besar <i>Large</i> | |
| (1) | (2) | (3) | (4) | (5) |
| 010 NA IX-X | 6 | 1 | 5 | 1 711 |
| 020 Marbau | 2 | 1 | 6 | 2 316 |
| 030 Aek Kuo | 0 | 1 | 4 | 2 272 |
| 040 Aek Natas | 0 | 2 | 3 | 1 936 |
| 050 Kualuh Selatan | 4 | 1 | 2 | 464 |
| 060 Kualuh Hilir | 0 | 0 | 0 | 0 |
| 070 Kualuh Hulu | 14 | 5 | 7 | 3 002 |
| 080 Kualuh Leidong | 1 | 0 | 0 | 10 |
| Labuhanbatu Utara | 27 | 11 | 27 | 11 711 |

Sumber/*Source* : Dinas Ketenagakerjaan dan Perindustrian Kabupaten Labuhanbatu Utara
Department of Manpower and Industry of Labuhanbatu Utara Regency

Tabel 3.2.12 Jumlah Peserta Latihan Kerja Menurut Kejuruan ,2018
Table Number of Vocational Trainee by Vocation , 2018

| | Kejuruan/ Vocation | Tahun/ Year | | |
|--------------------------|--|-------------|-----------|-----------|
| | | 2016 | 2017 | 2018 |
| | (1) | (2) | (3) | (4) |
| 1. | Automotive <i>Automotive</i> | - | 16 | 16 |
| 2. | Tehnik Mekanik <i>Mechanical Tehnic</i> | - | 32 | 16 |
| 3. | Listrik <i>Electricity</i> | - | 16 | 0 |
| 4. | Bangunan <i>Contruction</i> | - | 0 | 0 |
| 5. | Aneka Kejuruan <i>Various Vocation</i> | - | 32 | 16 |
| 6. | Pertanian <i>Agriculture</i> | - | 0 | 0 |
| 7. | Tata Niaga <i>Merchandise</i> | - | 0 | 0 |
| 8. | Perhotelan <i>Hotel</i> | - | 0 | 0 |
| Labuhanbatu Utara | | - | 96 | 48 |

Sumber/Source : Dinas Ketenagakerjaan dan Perindustrian Kabupaten Labuhanbatu Utara
Department of Manpower and Industry of Labuhanbatu Utara Regency

SOSIAL & KESEJAHTERAAN RAKYAT

Sosial & Welfare

PERSENTASE JUMLAH SEKOLAH MENURUT JENJANG PENDIDIKAN & STATUS SEKOLAH



NEGERI

SWASTA

4

BAB

Chapter

<https://labuhanbatuutarakab.bps.go.id>

4

SOSIAL SOCIAL

PENJELASAN TEKNIS

1. **Tidak/belum pernah sekolah** adalah mereka yang tidak pernah atau belum pernah terdaftar dan tidak pernah atau belum pernah aktif mengikuti pendidikan di suatu jenjang pendidikan formal. Termasuk juga yang tamat/belum tamat taman kanak-kanak tetapi tidak melanjutkan ke sekolah dasar.
2. **Masih bersekolah** adalah mereka yang terdaftar dan aktif mengikuti pendidikan formal dan nonformal (Paket A, B, atau C), baik pendidikan dasar, menengah maupun pendidikan tinggi. Bagi mahasiswa yang sedang cuti dianggap masih bersekolah.
3. **Tidak bersekolah lagi** adalah mereka yang pernah terdaftar dan aktif mengikuti pendidikan di suatu jenjang pendidikan formal dan

TECHNICAL NOTES

1. **Not/never attending school** is someone who has never attended or never been registered in a formal education, such as primary, secondary, and tertiary education. Those who just completed kindergarten are considered as never attended school.
2. **Attending school** is someone who is currently attending primary, secondary, or tertiary education, including package A, package B, or package C. College student who postpones his/her study is considered as attending school.
3. **Not attending school anymore** is someone who had enrolled and participated in formal and non-formal education in the past

nonformal (Paket A, B, atau C), tetapi pada saat pencacahan tidak lagi terdaftar dan tidak aktif mengikuti pendidikan.

4. **Tamat sekolah** adalah menyelesaikan pelajaran yang ditandai dengan lulus ujian akhir pada kelas atau tingkat terakhir suatu jenjang pendidikan di sekolah negeri maupun swasta dengan mendapatkan tanda tamat belajar/ijazah. Seseorang yang belum mengikuti pelajaran pada kelas tertinggi tetapi telah mengikuti ujian akhir dan lulus dianggap tamat sekolah.

5. **Dapat membaca dan menulis** artinya dapat membaca dan menulis kata-kata/kalimat sederhana dengan suatu aksara tertentu.

6. **Jenjang Pendidikan Formal** terdiri atas pendidikan dasar, pendidikan menengah, dan pendidikan tinggi. Jenis pendidikan yang diajarkan mencakup pendidikan umum, kejuruan, akademik, profesi, vokasi, keagamaan, dan khusus.

a. Pendidikan Dasar berbentuk Sekolah Dasar (SD) dan

including package A, package B, or package C, but currently does not attend school.

4. **Completed particular level of education** is someone who has completed particular level of education in private or public school and accepting graduation certificate. Someone who has never attended the highest grade but passed the final exam is considered as completed particular level of education.

5. **Able to read and write** is the ability to read and write at least a simple sentence in any letter of alphabets.

6. **The Formal Education Level** consists of primary education, secondary education, and high education. The kind of education that taught consists of general education, vocational, academic, professional, religious, and specific education.

a. *The Primary Education consists of Elementary School*

Madrasah Ibtidaiyah (MI) atau bentuk lain yang sederajat serta Sekolah Menengah Pertama (SMP) dan Madrasah Tsanawiyah (MTs), atau bentuk lain yang sederajat.

b. Pendidikan Menengah berbentuk Sekolah Menengah Atas (SMA), Madrasah Aliyah (MA), Sekolah Menengah Kejuruan (SMK), dan Madrasah Aliyah Kejuruan (MAK), atau bentuk lain yang sederajat.

c. Pendidikan Tinggi merupakan jenjang pendidikan setelah pendidikan menengah yang mencakup program pendidikan diploma, sarjana, magister, spesialis, dan doktor yang diselenggarakan oleh perguruan tinggi. Perguruan tinggi dapat berbentuk akademi, politeknik, sekolah tinggi, institut, atau universitas.

7. **Rumah Sakit** adalah tempat pemeriksaan dan perawatan kesehatan, biasanya berada di bawah pengawasan dokter/tenaga medis, yang melayani penderita yang sakit untuk berobat rawat jalan atau rawat inap.

and Islamic Elementary School or other equivalent forms and Junior High School and MTs, or other equivalent forms.

b. The Secondary Education consists of the senior high school, MA, Vocational School, and Vocational Madrasah Aliyah, or other equivalent forms.

c. The High Education consists of the education level after the secondary education that consists of diplomas, bachelor, master, specialist, and doctoral degrees that are held by the college. The colleges can be academy, polytechnic, high school, institute, or university.

7. **Hospital** is a place for health check, usually controlled/supervised by doctors/medical personnel to serve the ill patients to get outpatient or inpatient treatment services.

8. **Rumah Sakit Bersalin** adalah rumah sakit khusus untuk persalinan, dilengkapi pelayanan spesialis pemeriksaan kehamilan, persalinan, rawat inap dan rawat jalan ibu dan anak yang berada di bawah pengawasan dokter spesialis kandungan.
 9. **Rumah Bersalin** adalah sarana pelayanan kesehatan dengan izin sebagai rumah bersalin, dilengkapi pelayanan pemeriksaan kehamilan, persalinan serta pemeriksaan ibu dan anak yang berada di bawah pengawasan bidan senior.
 10. **Poliklinik** adalah sarana kesehatan yang dipakai untuk pelayanan berobat jalan, biasanya berada di bawah pengawasan dokter/tenaga medis.
 11. **Puskesmas (Pusat Kesehatan Masyarakat)** adalah unit pelaksana teknis dinas kesehatan kabupaten/kota yang mempunyai fungsi utama sebagai penyelenggara pelayanan kesehatan tingkat pertama. Wilayah kerja puskesmas maksimal adalah satu kecamatan dan untuk dapat
8. **Maternity Hospital** is a specialized hospital for childbirth, has specialist inspection service to pregnancy, childbirth, hospitalization and outpatient for mothers and children that is under the supervision of an obstetrician.
 9. **Maternity House** is health care facility with a license as a maternity house, equipped with prenatal care, childbirth and examination of mothers and children which is under the supervision of a senior midwife.
 10. **Polyclinic** is a health facility in which to get outpatient services, usually under the control of doctor/medical personnel.
 11. **Public Health Center** is technical implementation unit of regency health department that have the primary function as a first-level health care providers. The working area standard of public health center is one Sub District and to reach their working areas, public health centers have a

menjangkau wilayah kerjanya, puskesmas mempunyai jaringan pelayanan yang meliputi unit Puskesmas Pembantu (Pustu), unit Puskesmas Keliling (Puskel), dan unit bidan desa/komunitas (Peraturan Menteri Kesehatan RI No. 75 Tahun 2016 Tentang Pusat Kesehatan Masyarakat).

12. **Apotek** adalah suatu tempat tertentu yang digunakan untuk melakukan pekerjaan kefarmasian, dan penyaluran/penjualan obat atau bahan farmasi dan persediaan kesehatan lainnya kepada masyarakat yang dikelola oleh tenaga apoteker (Peraturan Menteri Kesehatan RI No. 1332 Tahun 2002 Tentang Perubahan Atas Peraturan Menteri Kesehatan RI No. 922/MENKES/PER/X/1993 Tentang Ketentuan dan Tata Cara Pemberian Izin Apotek).

13. **Imunisasi** adalah memasukkan kuman atau racun penyakit tertentu yang sudah dilemahkan (vaksin) ke dalam tubuh dengan cara disuntik atau diminum (diteteskan dalam mulut) dengan maksud agar terjadi

service network covering subsidiary of public health center, mobile public health center units, and midwife units (Regulation of the Minister of Health of Indonesia Number 75 Year 2016 about Public Health Center).

12. **Pharmacy** is a specific place that is used for pharmaceutical jobs, and distribution/sale of drugs/pharmaceuticals and other medical supplies to people that are administered by trained pharmacist (Regulation of the Minister of Health of Indonesia Number 1332 Year 2002 about the Changes of Regulation of the Minister of Health of Indonesia Number 922/MENKES/PER/X/1993 about Pro- vision and Procedures for Administration of Licensed Pharmacies).

13. **Immunization** is putting enervated microbe of a certain disease into human body by injection or drinking (dropping into mouth) to make the body immune to that disease.

kekebalan tubuh terhadap penyakit tersebut.

14. **Keluhan kesehatan** adalah keadaan seseorang yang mengalami gangguan kesehatan atau kejiwaan, baik karena penyakit akut, penyakit kronis, kecelakaan, kriminal, atau hal lain.
15. **BCG (Bacillus Calmette Guerin)** merupakan vaksinasi untuk mencegah penyakit TBC, diberikan pada bayi baru lahir atau anak, dengan suntikan pada kulit pangkal lengan atas. Bekas suntikan kemudian akan membentuk tonjolan kecil jaringan parut pada kulit lengan atas. Suntikan BCG diberikan kepada anak sebanyak 1 kali.
16. **DPT (Difteri, Pertusis, Tetanus)** merupakan vaksin untuk mencegah penyakit Difteri, Pertusis, dan Tetanus yang diberikan pada bayi berumur 3 bulan ke atas, dengan suntikan pada paha, diulang 1 bulan dan 2 bulan kemudian, sehingga suntikan imunisasi DPT lengkap pada balita berjumlah 3
14. **Health complaint** is a condition where a person has health or mental problems because of acute illness, chronically illness, accident, crimes, or others.
15. **BCG (Bacillus Calmette Guerin)** is a vaccine to prevent TBC disease, given to newborns or children, by injection at the base of the skin of the upper arm. Injection site will form little bumps of scar tissue in the skin of the upper arm. BCG injections given to children 1 times.
16. **DPT (Diphtheria, Pertussis, Tetanus)** is a vaccine to prevent the diphtheria, pertussis, and tetanus disease, given to infants aged 3 months and above, with a shot in the thigh, repeated one month and two months later, so that the complete DPT immunization shots at toddler totaling 3 times (sometimes the time interval between injections can be more than 1 month).

kali (kadang-kadang selang waktu antar suntikan bisa lebih dari 1 bulan).

17. Status penguasaan bangunan tempat tinggal milik sendiri

adalah jika tempat tinggal tersebut pada waktu pencacahan betul-betul sudah milik kepala rumah tangga atau salah seorang anggota rumah tangga. Rumah yang dibeli secara angsuran melalui kredit bank atau rumah dengan status sewa beli dianggap rumah milik sendiri.

18. Bencana Alam

adalah peristiwa atau serangkaian peristiwa yang mengancam dan mengganggu kehidupan/penghidupan masyarakat yang disebabkan oleh faktor alam antara lain berupa gempa bumi, tsunami, gunung meletus, banjir, kekeringan, angin topan, dan tanah longsor sehingga mengakibatkan kerugian materi maupun non-materi.

19. Korban meninggal

adalah orang yang dilaporkan tewas atau meninggal dunia akibat bencana.

20. Korban hilang

adalah orang yang

17. *Own ownership property status* is a status of dwelling occupied belongs to the head of household or one of the household member. Houses bought through bank credit or houses with leasing status were also categorized as an own property.

18. *Natural Disaster* is an event or series of events that threaten and disrupt the lives and livelihoods caused by natural factors such as: earthquake, tsunami, volcanic eruption, flood, flash flood, drought, typhoon/cyclone, and landslide so it can lead to result in loss of material and non-material.

19. *Fatality* is a person reported killed or death in the wake of a disaster.

20. *Missing person* is a person reported missing or who cannot be located or who cannot be accounted for in the wake of a disaster.

dilaporkan hilang atau tidak ditemukan atau tidak diketahui keberadaannya setelah terjadi bencana.

21. **Korban luka/sakit** adalah orang yang mengalami luka-luka atau sakit, dalam keadaan luka ringan, luka sedang maupun luka parah/berat, baik yang berobat jalan maupun rawat inap.
22. **Rusak Berat** adalah kriteria kerusakan yang mengakibatkan bangunan roboh atau sebagian besar komponen struktur rusak.
23. **Rusak sedang** adalah kriteria kerusakan yang mengakibatkan sebagian kecil komponen struktur rusak, dan komponen penunjang rusak namun bangunan masih tetap berdiri.
24. **Rusak ringan** adalah kriteria kerusakan yang mengakibatkan sebagian komponen struktur retak (struktur masih bisa digunakan) dan bangunan masih tetap berdiri.
21. **Casualty** is a person suffering injury or illness, in a state of light injury, moderate injury, or heavy injury, which is undergoing treatment as either an outpatient or inpatient.
22. **Severely damaged** is the criteria of damage that resulted most buildings collapsed or damaged its structural components.
23. **Damaged** is the criteria of damage that resulted defective fraction of structural components and supporting components damaged, but the building still stands.
24. **Lightly damaged** is the criteria of damage that resulted partially cracked structural components, but the structure still can be used and the building still stands.
25. To measure poverty, BPS-Statistics Indonesia has used the concept of basic needs approach. Therefore, poverty is viewed as

25. Untuk mengukur kemiskinan, BPS menggunakan konsep kemampuan memenuhi kebutuhan dasar (*basic needs approach*). Dengan pendekatan ini, kemiskinan dipandang sebagai ketidakmampuan dari sisi ekonomi untuk memenuhi kebutuhan dasar makanan dan bukan makanan yang diukur dari sisi pengeluaran. Metode yang digunakan adalah menghitung Garis Kemiskinan (GK), yang terdiri dari dua komponen yaitu Garis Kemiskinan Makanan (GKM) dan Garis Kemiskinan Non-Makanan (GKNM). Penghitungan Garis Kemiskinan dilakukan secara terpisah untuk daerah perkotaan dan perdesaan.

26. **Penduduk miskin** adalah penduduk yang memiliki rata-rata pengeluaran per kapita per bulan di bawah Garis Kemiskinan.

27. **Garis Kemiskinan Makanan (GKM)** merupakan nilai pengeluaran kebutuhan minimum makanan yang disetarakan dengan 2.100 kkalori per kapita per hari. Garis Kemiskinan Non-Makanan (GKNM) adalah kebutuhan minimum untuk

economic inability to fulfill food and non-food basic needs which are measured by consumption/expenditure. The method used is calculating poverty line, which consists of two components that are Food Poverty Line (FPL) and Non-Food Poverty Line (NFPL). The poverty line was calculated separately for urban and rural areas.

26. *A person whose expenditure per capita per month is below the poverty line is considered to be poor.*

27. **The Food Poverty Line** refers to the daily minimum requirement of 2,100 kcal per capita per day. The Non-Food Poverty Line refers to the minimum requirement for household necessities for clothing, education, health, and other basic individual needs.

perumahan, sandang, pendidikan, kesehatan, dan kebutuhan dasar lainnya.

28. Indeks Pembangunan Manusia

(IPM) menjelaskan bagaimana penduduk dapat mengakses hasil pembangunan dalam memperoleh pendapatan, kesehatan, pendidikan dan sebagainya. IPM diperkenalkan oleh UNDP pada tahun 1990 dan dipublikasikan secara berkala dalam laporan tahunan Human Development Report (HDR). IPM dibentuk oleh 3 (tiga) dimensi dasar: Umur panjang dan hidup sehat; pengetahuan; dan standar hidup layak.

28. *The Human Development Index (HDI) explains how people can access development results in obtaining income, health, education and so forth. HDI was introduced by United Nations Development Programme (UNDP) in 1990 and published periodically in the annual report of the Human Development Report. HDI was formed by three basic dimensions: a long and healthy life; knowledge; and a decent standard of living.*

ULASAN DESCRIPTION

4.1. Pendidikan

Pada tahun 2018, jumlah Sekolah Dasar Negeri (SDN) yang ada di Kabupaten Labuhanbatu Utara sebanyak 251 unit, dengan 2.505 orang guru dan 41.367 murid. Sedangkan sekolah SD Swasta ada sebanyak 38 unit dengan jumlah guru 274 orang dan jumlah murid 5.700 orang.

Sekolah Menengah Pertama Negeri (SMPN) yang ada sebanyak 26 unit, dengan 602 orang guru dan 10.239 murid. Sedangkan sekolah SMP Swasta ada sebanyak 23 unit dengan jumlah murid sebanyak 2.686 orang dan guru sebanyak 117 orang.

Sekolah Menengah Atas Negeri (SMAN) yang ada sebanyak 3 unit, dengan 89 orang guru dan 1.390 murid. Sedangkan sekolah SMA Swasta ada sebanyak 15 unit dengan jumlah murid sebanyak 4.938 orang dan guru sebanyak 283 orang.

4.2. Kesehatan

Di Kabupaten Labuhanbatu Utara, terdapat 7 Rumah Sakit, 35 poliklinik, 26 Puskesmas, 65 pustu, dan 33 yang tersebar di 8 kecamatan.

4.3. Agama dan Sosial Lainnya

Jumlah sarana ibadah bagi umat beragama di Kabupaten Labuhanbatu Utara cukup memadai. Pada tahun 2018, jumlah mesjid ada 433 bangunan, musholla 249 bangunan, dan gereja 345 bangunan.

4.1 Education

In the year of 2018, there were 251 State Primary Schools with 2.505 teachers and 41.367 students. While there were 38 Private Primary Schools with 274 teachers and 5.700 students.

There were 26 State Junior High Schools with 602 teachers and 10.239 students. While there were 23 Private Junior High School with 2.686 students and 117 teachers.

There were 3 State Senior High Schools with 89 teachers and 1.390 students. While there were 15 Private Senior High Schools with 4.939 students and 283 teachers.

4.2. Health and Family Planning

There were 7 Hospital, 35 Polclinic, 26 Puskesmas, 65 Pustu, in Labuhanbatu Utara Regency that spreads over 8 Sub Districts.

4.3 Religion and other Social Affairs

The comparison between number of religious facilities and population in 2018 was sufficient enough. There were 433 Mosques, 249 Mushollas, and 345 Churches.

4. Sosial dan Kesejahteraan Rakyat/ *Social and Welfare*

4.1 Pendidikan/ *Education*

Tabel 4.1.1 Jumlah Sekolah, Guru dan Murid Taman Kanak-kanak (TK) di Bawah Kementrian Pendidikan dan Kebudayaan Menurut Kecamatan , (2017/2018)
Number of School, Teacher and Pupils in Kindergarten Under The Ministry of Education and Culture by Sub District, (2017/2018)

| Kecamatan <i>Sub District</i> | Sekolah/ <i>Schools</i> | | |
|----------------------------------|-------------------------|-----------------------|---------------------|
| | Negeri/ <i>Public</i> | Swasta <i>Private</i> | Jumlah <i>Total</i> |
| (1) | (3) | (4) | (5) |
| 010 NA IX-X | 1 | 1 | 2 |
| 020 Marbau | 1 | 5 | 6 |
| 030 Aek Kuo | 0 | 6 | 6 |
| 040 Aek Natas | 2 | 1 | 3 |
| 050 Kualuh Selatan | 2 | 8 | 10 |
| 060 Kualuh Hilir | 0 | 6 | 6 |
| 070 Kualuh Hulu | 1 | 21 | 22 |
| 080 Kualuh Leidong | 0 | 5 | 5 |
| Labuhanbatu Utara | 7 | 53 | 60 |

Tabel 4.1.1 Lanjutan
Table Continued

| Kecamatan <i>Sub District</i> | Guru/ Teachers | | |
|----------------------------------|-----------------------|-----------------------|---------------------|
| | Negeri/ <i>Public</i> | Swasta <i>Private</i> | Jumlah <i>Total</i> |
| (1) | (3) | (4) | (5) |
| 010 NA IX-X | 3 | 3 | 6 |
| 020 Marbau | 2 | 8 | 10 |
| 030 Aek Kuo | 0 | 6 | 6 |
| 040 Aek Natas | 3 | 1 | 4 |
| 050 Kualuh Selatan | 4 | 11 | 15 |
| 060 Kualuh Hilir | 0 | 8 | 8 |
| 070 Kualuh Hulu | 4 | 49 | 53 |
| 080 Kualuh Leidong | 0 | 9 | 9 |
| Labuhanbatu Utara | 16 | 95 | 111 |

Tabel 4.1.1 Lanjutan
Table Continued

| Kecamatan Sub District | Murid/ Students | | |
|------------------------------|-----------------|----------------|----------------|
| | Negeri/ Public | Swasta Private | Jumlah Total |
| (1) | (3) | (4) | (5) |
| 010 NA IX-X | 43 | 7 348 | 7391 |
| 020 Marbau | 115 | 631 | 746 |
| 030 Aek Kuo | 199 | 3 423 | 3 622 |
| 040 Aek Natas | 18 | 4 924 | 4 942 |
| 050 Kualuh Selatan | 152 | 7 619 | 7 771 |
| 060 Kualuh Hilir | 108 | 3 640 | 3 748 |
| 070 Kualuh Hulu | 842 | 6 889 | 7 731 |
| 080 Kualuh Leidong | 158 | 3 589 | 3 747 |
| Labuhanbatu Utara | 1 635 | 668 432 | 670 067 |

Catatan/ Note : Jumla Guru Termasuk Kepala Sekolah dan Guru/ *The total of teachers including headmaster and teacher*

Sumber/ Source : Kementrian Pendidikan dan Kebudayaan, Data Semester Ganjil/ *Ministry of Educations and Culture, Odd Semester Data*

Tabel 4.1.2 Jumlah Sekolah, Guru dan Murid RA di Bawah Kementrian Agama Menurut Kecamatan , (2017/2018)
Number of School, Teacher and Pupils in Raudatul Athfal (RA) Under The Ministry of Religion by Sub District, (2017/2018)

| Kecamatan Sub District | Sekolah/ Schools | Guru/ Teachers | Murid/ Students |
|------------------------------|------------------|----------------|-----------------|
| (1) | (3) | (4) | (5) |
| 010 NA IX-X | -- | -- | -- |
| 020 Marbau | -- | -- | -- |
| 030 Aek Kuo | -- | -- | -- |
| 040 Aek Natas | -- | -- | -- |
| 050 Kualuh Selatan | -- | -- | -- |
| 060 Kualuh Hilir | -- | -- | -- |
| 070 Kualuh Hulu | -- | -- | -- |
| 080 Kualuh Leidong | -- | -- | -- |
| Labuhanbatu Utara | -- | -- | -- |

Sumber/ Source : Kementrian Agama, Data Semester Ganjil/
 Ministry of Educations and Culture, Odd Semester Data

Tabel 4.1.3 Jumlah Sekolah, Guru dan Murid Sekolah Dasar (SD) di Bawah Kementerian Pendidikan dan Kebudayaan Menurut Kecamatan , (2017/2018)
Number of School, Teacher and Pupils in Primary Schools Under The Ministry of Education and Culture by Sub District, (2017/2018)

| Kecamatan Sub District | Sekolah/ Schools | | |
|------------------------------|------------------|----------------|--------------|
| | Negeri/ Public | Swasta Private | Jumlah Total |
| (1) | (3) | (4) | (5) |
| 010 NA IX-X | 35 | 1 | 36 |
| 020 Marbau | 33 | 1 | 34 |
| 030 Aek Kuo | 21 | 2 | 23 |
| 040 Aek Natas | 27 | 1 | 28 |
| 050 Kualuh Selatan | 44 | 6 | 50 |
| 060 Kualuh Hilir | 22 | 10 | 32 |
| 070 Kualuh Hulu | 50 | 12 | 62 |
| 080 Kualuh Leidong | 19 | 5 | 24 |
| Labuhanbatu Utara | 251 | 38 | 289 |

Tabel 4.1.3 Lanjutan
Table Continued

| Kecamatan <i>Sub District</i> | Guru/ Teachers | | |
|----------------------------------|-----------------------|-----------------------|---------------------|
| | Negeri/ <i>Public</i> | Swasta <i>Private</i> | Jumlah <i>Total</i> |
| (1) | (3) | (4) | (5) |
| 010 NA IX-X | 410 | 2 | 412 |
| 020 Marbau | 339 | 8 | 347 |
| 030 Aek Kuo | 206 | 25 | 231 |
| 040 Aek Natas | 275 | 6 | 281 |
| 050 Kualuh Selatan | 429 | 44 | 473 |
| 060 Kualuh Hilir | 177 | 37 | 214 |
| 070 Kualuh Hulu | 485 | 115 | 600 |
| 080 Kualuh Leidong | 184 | 37 | 221 |
| Labuhanbatu Utara | 2 505 | 274 | 2 779 |

Tabel 4.1.3 Lanjutan
Table Continued

| Kecamatan <i>Sub District</i> | Murid/ <i>Students</i> | | |
|----------------------------------|------------------------|-----------------------|---------------------|
| | Negeri/ <i>Public</i> | Swasta <i>Private</i> | Jumlah <i>Total</i> |
| (1) | (3) | (4) | (5) |
| 010 NA IX-X | 7 324 | 103 | 7 427 |
| 020 Marbau | 4 566 | 75 | 4 641 |
| 030 Aek Kuo | 3 399 | 713 | 4 112 |
| 040 Aek Natas | 4 911 | 76 | 4 987 |
| 050 Kualuh Selatan | 6 925 | 954 | 7 879 |
| 060 Kualuh Hilir | 3 412 | 641 | 4 053 |
| 070 Kualuh Hulu | 7 144 | 2 117 | 9 261 |
| 080 Kualuh Leidong | 3 686 | 1 021 | 4 707 |
| Labuhanbatu Utara | 41 367 | 5 700 | 47 067 |

Catatan/ *Note* : Jumla Guru Termasuk Kepala Sekolah dan Guru/ *The total of teachers including headmaster and teacher*

Sumber/ *Source* : Kementerian Pendidikan dan Kebudayaan, Data Semester Ganjil/ *Ministry of Educations and Culture, Odd Semester Data*

Tabel 4.1.4 Jumlah Sekolah, Guru dan Murid Madrasah Ibtidaiyah (MI) di Bawah Kementrian Agama Menurut Kecamatan , (2017/2018)
Number of School, Teacher and Pupils in Madrasah Ibtidaiyah (MI) Under The Ministry of Religion by Sub District, (2017/2018)

| Kecamatan Sub District | Sekolah/ Schools | | |
|---------------------------|------------------|----------------|--------------|
| | Negeri/ Public | Swasta Private | Jumlah Total |
| (1) | (3) | (4) | (5) |
| 010 NA IX-X | 0 | 2 | 2 |
| 020 Marbau | 0 | 6 | 6 |
| 030 Aek Kuo | 0 | - | - |
| 040 Aek Natas | 0 | 2 | 2 |
| 050 Kualuh Selatan | 0 | 4 | 4 |
| 060 Kualuh Hilir | 0 | 5 | 5 |
| 070 Kualuh Hulu | 0 | 8 | 8 |
| 080 Kualuh Leidong | 0 | 4 | 4 |
| Labuhanbatu Utara | 0 | 31 | 31 |

Tabel 4.1.4 Lanjutan
Table Continued

| Kecamatan <i>Sub District</i> | Guru/ Teachers | | |
|----------------------------------|-----------------------|-----------------------|---------------------|
| | Negeri/ <i>Public</i> | Swasta <i>Private</i> | Jumlah <i>Total</i> |
| (1) | (3) | (4) | (5) |
| 010 NA IX-X | 0 | 187 | 187 |
| 020 Marbau | 0 | 177 | 177 |
| 030 Aek Kuo | 0 | 0 | 0 |
| 040 Aek Natas | 0 | 94 | 94 |
| 050 Kualuh Selatan | 0 | 240 | 240 |
| 060 Kualuh Hilir | 0 | 83 | 83 |
| 070 Kualuh Hulu | 0 | 159 | 159 |
| 080 Kualuh Leidong | 0 | 114 | 114 |
| Labuhanbatu Utara | 0 | 1 054 | 1 054 |

Tabel 4.1.4 Lanjutan
Table Continued

| Kecamatan <i>Sub District</i> | Murid/ <i>Students</i> | | |
|----------------------------------|------------------------|-----------------------|---------------------|
| | Negeri/ <i>Public</i> | Swasta <i>Private</i> | Jumlah <i>Total</i> |
| (1) | (3) | (4) | (5) |
| 010 NA IX-X | 0 | 375 | 375 |
| 020 Marbau | 0 | 898 | 898 |
| 030 Aek Kuo | 0 | 0 | 0 |
| 040 Aek Natas | 0 | 668 | 668 |
| 050 Kualuh Selatan | 0 | 629 | 629 |
| 060 Kualuh Hilir | 0 | 503 | 503 |
| 070 Kualuh Hulu | 0 | 884 | 884 |
| 080 Kualuh Leidong | 0 | 390 | 390 |
| Labuhanbatu Utara | 0 | 4 347 | 4 347 |

Catatan/ *Note* : Jumlah Guru Termasuk Kepala Sekolah dan Guru/ *The total of teachers*

Sumber/ *Source* : Kementerian Agama, Data Semester Ganjil/
Ministry of Educations and Culture, Odd Semester Data

Tabel 4.1.5 Jumlah Sekolah, Guru dan Murid Sekolah Menengah Pertama (SMP) di Bawah Kementrian Pendidikan dan Kebudayaan Menurut Kecamatan , (2017/2018)
Number of School, Teacher and Pupils in Primary Schools Under The Ministry of Education and Culture by Sub District, (2017/2018)

| Kecamatan Sub District | Sekolah/ Schools | | |
|------------------------------|------------------|----------------|--------------|
| | Negeri/ Public | Swasta Private | Jumlah Total |
| (1) | (3) | (4) | (5) |
| 010 NA IX-X | 3 | 2 | 5 |
| 020 Marbau | 3 | 1 | 4 |
| 030 Aek Kuo | 3 | 1 | 4 |
| 040 Aek Natas | 3 | 1 | 4 |
| 050 Kualuh Selatan | 4 | 2 | 6 |
| 060 Kualuh Hilir | 2 | 6 | 8 |
| 070 Kualuh Hulu | 4 | 8 | 12 |
| 080 Kualuh Leidong | 4 | 2 | 6 |
| Labuhanbatu Utara | 26 | 23 | 49 |

Tabel 4.1.5 Lanjutan
Table Continued

| Kecamatan <i>Sub District</i> | Guru/ Teachers | | |
|----------------------------------|-----------------------|-----------------------|---------------------|
| | Negeri/ <i>Public</i> | Swasta <i>Private</i> | Jumlah <i>Total</i> |
| (1) | (3) | (4) | (5) |
| 010 NA IX-X | 70 | 7 | 77 |
| 020 Marbau | 82 | 4 | 86 |
| 030 Aek Kuo | 59 | 10 | 69 |
| 040 Aek Natas | 64 | 6 | 70 |
| 050 Kualuh Selatan | 130 | 7 | 137 |
| 060 Kualuh Hilir | 37 | 17 | 54 |
| 070 Kualuh Hulu | 106 | 56 | 162 |
| 080 Kualuh Leidong | 54 | 10 | 64 |
| Labuhanbatu Utara | 602 | 117 | 719 |

Tabel 4.1.5 Lanjutan
Table Continued

| Kecamatan <i>Sub District</i> | Murid/ <i>Students</i> | | |
|----------------------------------|------------------------|-----------------------|---------------------|
| | Negeri/ <i>Public</i> | Swasta <i>Private</i> | Jumlah <i>Total</i> |
| (1) | (3) | (4) | (5) |
| 010 NA IX-X | 879 | 67 | 946 |
| 020 Marbau | 1 504 | 58 | 1 562 |
| 030 Aek Kuo | 1 044 | 305 | 1 349 |
| 040 Aek Natas | 1 136 | 97 | 1 233 |
| 050 Kualuh Selatan | 1 977 | 120 | 2 097 |
| 060 Kualuh Hilir | 607 | 458 | 1 065 |
| 070 Kualuh Hulu | 2 232 | 1 309 | 3 541 |
| 080 Kualuh Leidong | 860 | 272 | 1 132 |
| Labuhanbatu Utara | 10 239 | 2 686 | 12 925 |

Catatan/ *Note* : Jumla Guru Termasuk Kepala Sekolah dan Guru/ *The total of teachers including headmaster and teacher*

Sumber/ *Source* : Kementerian Pendidikan dan Kebudayaan, Data Semester Ganjil/ *Ministry of Educations and Culture, Odd Semester Data*

Tabel 4.1.6 Jumlah Sekolah, Guru dan Murid Madrasah Tsanawiyah (MTS) di Bawah Kementrian Agama Menurut Kecamatan , (2017/2018)
Number of School, Teacher and Pupils in Madrasah Tsanawlyah (MTS) Under The Ministry of Religion by Sub District, (2017/2018)

| Kecamatan Sub District | Sekolah/ Schools | | |
|---------------------------|------------------|----------------|--------------|
| | Negeri/ Public | Swasta Private | Jumlah Total |
| (1) | (3) | (4) | (5) |
| 010 NA IX-X | 0 | 10 | 10 |
| 020 Marbau | 0 | 5 | 5 |
| 030 Aek Kuo | 0 | 3 | 3 |
| 040 Aek Natas | 0 | 6 | 6 |
| 050 Kualuh Selatan | 0 | 8 | 8 |
| 060 Kualuh Hilir | 0 | 5 | 5 |
| 070 Kualuh Hulu | 0 | 6 | 6 |
| 080 Kualuh Leidong | 0 | 7 | 7 |
| Labuhanbatu Utara | 0 | 50 | 50 |

Tabel 4.1.6 Lanjutan
Table Continued

| Kecamatan <i>Sub District</i> | Guru/ Teachers | | |
|----------------------------------|-----------------------|-----------------------|---------------------|
| | Negeri/ <i>Public</i> | Swasta <i>Private</i> | Jumlah <i>Total</i> |
| (1) | (3) | (4) | (5) |
| 010 NA IX-X | 0 | 109 | 109 |
| 020 Marbau | 0 | 61 | 61 |
| 030 Aek Kuo | 0 | 27 | 27 |
| 040 Aek Natas | 0 | 62 | 62 |
| 050 Kualuh Selatan | 0 | 107 | 107 |
| 060 Kualuh Hilir | 0 | 41 | 41 |
| 070 Kualuh Hulu | 0 | 45 | 45 |
| 080 Kualuh Leidong | 0 | 56 | 56 |
| Labuhanbatu Utara | 0 | 508 | 508 |

Tabel 4.1.6 Lanjutan
Table Continued

| Kecamatan <i>Sub District</i> | Murid/ <i>Students</i> | | |
|----------------------------------|------------------------|-----------------------|---------------------|
| | Negeri/ <i>Public</i> | Swasta <i>Private</i> | Jumlah <i>Total</i> |
| (1) | (3) | (4) | (5) |
| 010 NA IX-X | 0 | 2 094 | 2 094 |
| 020 Marbau | 0 | 811 | 811 |
| 030 Aek Kuo | 0 | 386 | 386 |
| 040 Aek Natas | 0 | 1 237 | 1 237 |
| 050 Kualuh Selatan | 0 | 2 330 | 2 330 |
| 060 Kualuh Hilir | 0 | 857 | 857 |
| 070 Kualuh Hulu | 0 | 902 | 902 |
| 080 Kualuh Leidong | 0 | 981 | 981 |
| Labuhanbatu Utara | 0 | 9 598 | 9 598 |

Catatan/ *Note* : Jumlah Guru Termasuk Kepala Sekolah dan Guru/ *The total of teachers*

Sumber/ *Source* : Kementerian Agama, Data Semester Ganjil/
Ministry of Educations and Culture, Odd Semester Data

Tabel 4.1.7 Jumlah Sekolah, Guru dan Murid Sekolah Menengah Atas (SMA) di Bawah Kementrian Pendidikan dan Kebudayaan Menurut Kecamatan , (2017/2018)

Number of School, Teacher and Pupils in Senior High Schools Under The Ministry of Education and Culture by Sub District, (2017/2018)

| Kecamatan Sub District | Sekolah/ Schools | | |
|------------------------------|------------------|----------------|--------------|
| | Negeri/ Public | Swasta Private | Jumlah Total |
| (1) | (3) | (4) | (5) |
| 010 NA IX-X | 1 | 0 | 1 |
| 020 Marbau | 1 | 0 | 1 |
| 030 Aek Kuo | 1 | 0 | 1 |
| 040 Aek Natas | 1 | 0 | 1 |
| 050 Kualuh Selatan | 1 | 2 | 3 |
| 060 Kualuh Hilir | 2 | 0 | 2 |
| 070 Kualuh Hulu | 1 | 5 | 6 |
| 080 Kualuh Leidong | 1 | 1 | 2 |
| Labuhanbatu Utara | 9 | 8 | 17 |

Tabel 4.1.7 Lanjutan
Table Continued

| Kecamatan <i>Sub District</i> | Guru/ Teachers | | |
|----------------------------------|-----------------------|-----------------------|---------------------|
| | Negeri/ <i>Public</i> | Swasta <i>Private</i> | Jumlah <i>Total</i> |
| (1) | (3) | (4) | (5) |
| 010 NA IX-X | 47 | 0 | 47 |
| 020 Marbau | 39 | 0 | 39 |
| 030 Aek Kuo | 28 | 0 | 28 |
| 040 Aek Natas | 47 | 0 | 47 |
| 050 Kualuh Selatan | 47 | 16 | 63 |
| 060 Kualuh Hilir | 36 | 0 | 36 |
| 070 Kualuh Hulu | 52 | 79 | 131 |
| 080 Kualuh Leidong | 35 | 4 | 39 |
| Labuhanbatu Utara | 331 | 99 | 430 |

Tabel 4.1.7 Lanjutan
Table Continued

| Kecamatan <i>Sub District</i> | Murid/ <i>Students</i> | | |
|----------------------------------|------------------------|-----------------------|---------------------|
| | Negeri/ <i>Public</i> | Swasta <i>Private</i> | Jumlah <i>Total</i> |
| (1) | (3) | (4) | (5) |
| 010 NA IX-X | 624 | 0 | 624 |
| 020 Marbau | 598 | 0 | 598 |
| 030 Aek Kuo | 387 | 0 | 387 |
| 040 Aek Natas | 866 | 0 | 866 |
| 050 Kualuh Selatan | 815 | 167 | 982 |
| 060 Kualuh Hilir | 571 | 0 | 571 |
| 070 Kualuh Hulu | 960 | 1 603 | 2 563 |
| 080 Kualuh Leidong | 656 | 165 | 821 |
| Labuhanbatu Utara | 5 477 | 1 935 | 7 412 |

Catatan/ *Note* : Jumla Guru Termasuk Kepala Sekolah dan Guru/ *The total of teachers including headmaster and teacher*

Sumber/ *Source* : Kementerian Pendidikan dan Kebudayaan, Data Semester Ganjil/ *Ministry of Educations and Culture, Odd Semester Data*

Tabel 4.1.8 Jumlah Sekolah, Guru dan Murid Sekolah Menengah Kejuruan (SMK) di Bawah Kementrian Pendidikan dan Kebudayaan Menurut Kecamatan , (2017/2018)
Number of School, Teacher and Pupils in Vocational High Schools Under The Ministry of Education and Culture by Sub District, (2017/2018)

| Kecamatan <i>Sub District</i> | Sekolah/ <i>Schools</i> | | |
|----------------------------------|-------------------------|-----------------------|---------------------|
| | Negeri/ <i>Public</i> | Swasta <i>Private</i> | Jumlah <i>Total</i> |
| (1) | (3) | (4) | (5) |
| 010 NA IX-X | 0 | 1 | 1 |
| 020 Marbau | 0 | 3 | 3 |
| 030 Aek Kuo | 0 | 1 | 1 |
| 040 Aek Natas | 0 | 0 | 0 |
| 050 Kualuh Selatan | 2 | 2 | 4 |
| 060 Kualuh Hilir | 1 | 0 | 1 |
| 070 Kualuh Hulu | 0 | 7 | 7 |
| 080 Kualuh Leidong | 0 | 1 | 1 |
| Labuhanbatu Utara | 3 | 15 | 18 |

Tabel 4.1.8 Lanjutan
Table Continued

| Kecamatan <i>Sub District</i> | Guru/ Teachers | | |
|----------------------------------|-----------------------|-----------------------|---------------------|
| | Negeri/ <i>Public</i> | Swasta <i>Private</i> | Jumlah <i>Total</i> |
| (1) | (3) | (4) | (5) |
| 010 NA IX-X | 0 | 26 | 26 |
| 020 Marbau | 0 | 75 | 75 |
| 030 Aek Kuo | 0 | 19 | 19 |
| 040 Aek Natas | 0 | 0 | 0 |
| 050 Kualuh Selatan | 73 | 31 | 104 |
| 060 Kualuh Hilir | 16 | 0 | 16 |
| 070 Kualuh Hulu | 0 | 122 | 122 |
| 080 Kualuh Leidong | 0 | 10 | 10 |
| Labuhanbatu Utara | 89 | 283 | 372 |

Tabel 4.1.8 Lanjutan
Table Continued

| Kecamatan Sub District | Murid/ Students | | |
|------------------------------|-----------------|----------------|--------------|
| | Negeri/ Public | Swasta Private | Jumlah Total |
| (1) | (3) | (4) | (5) |
| 010 NA IX-X | 0 | 654 | 654 |
| 020 Marbau | 0 | 1 535 | 1 535 |
| 030 Aek Kuo | 0 | 271 | 271 |
| 040 Aek Natas | 0 | 0 | 0 |
| 050 Kualuh Selatan | 1 155 | 397 | 1 552 |
| 060 Kualuh Hilir | 235 | 0 | 235 |
| 070 Kualuh Hulu | 0 | 2 013 | 2 013 |
| 080 Kualuh Leidong | 0 | 68 | 68 |
| Labuhanbatu Utara | 1 390 | 4 938 | 6 328 |

Catatan/ Note : Jumla Guru Termasuk Kepala Sekolah dan Guru/ *The total of teachers including headmaster and teacher*

Sumber/ Source : Kementerian Pendidikan dan Kebudayaan, Data Semester Ganjil/ *Ministry of Educations and Culture, Odd Semester Data*

Tabel 4.1.9 Jumlah Sekolah, Guru dan Murid Madrasah Aliyah (MA) di Bawah Kementerian Agama Menurut Kecamatan , (2017/2018)
Number of School, Teacher and Pupils in Madrasah Aliyah (MA) Under The Ministry of Religion by Sub District, (2017/2018)

| Kecamatan Sub District | Sekolah/ Schools | | |
|------------------------------|------------------|----------------|--------------|
| | Negeri/ Public | Swasta Private | Jumlah Total |
| (1) | (3) | (4) | (5) |
| 010 NA IX-X | 0 | 3 | 3 |
| 020 Marbau | 0 | 3 | 3 |
| 030 Aek Kuo | 0 | 1 | 1 |
| 040 Aek Natas | 0 | 1 | 1 |
| 050 Kualuh Selatan | 0 | 4 | 4 |
| 060 Kualuh Hilir | 0 | 1 | 1 |
| 070 Kualuh Hulu | 0 | 3 | 3 |
| 080 Kualuh Leidong | 0 | 2 | 2 |
| Labuhanbatu Utara | 0 | 18 | 18 |

Tabel 4.1.9 Lanjutan
Table Continued

| Kecamatan <i>Sub District</i> | Guru/ Teachers | | |
|----------------------------------|-----------------------|-----------------------|---------------------|
| | Negeri/ <i>Public</i> | Swasta <i>Private</i> | Jumlah <i>Total</i> |
| (1) | (3) | (4) | (5) |
| 010 NA IX-X | 0 | 55 | 55 |
| 020 Marbau | 0 | 43 | 43 |
| 030 Aek Kuo | 0 | 52 | 52 |
| 040 Aek Natas | 0 | 51 | 51 |
| 050 Kualuh Selatan | 0 | 102 | 102 |
| 060 Kualuh Hilir | 0 | 160 | 160 |
| 070 Kualuh Hulu | 0 | 66 | 66 |
| 080 Kualuh Leidong | 0 | 42 | 42 |
| Labuhanbatu Utara | 0 | 571 | 571 |

Tabel 4.1.9 Lanjutan
Table Continued

| Kecamatan Sub District | Murid/ Students | | |
|------------------------------|-----------------|----------------|--------------|
| | Negeri/ Public | Swasta Private | Jumlah Total |
| (1) | (3) | (4) | (5) |
| 010 NA IX-X | 0 | 532 | 532 |
| 020 Marbau | 0 | 467 | 467 |
| 030 Aek Kuo | 0 | 488 | 488 |
| 040 Aek Natas | 0 | 115 | 115 |
| 050 Kualuh Selatan | 0 | 1 332 | 1 332 |
| 060 Kualuh Hilir | 0 | 99 | 99 |
| 070 Kualuh Hulu | 0 | 316 | 316 |
| 080 Kualuh Leidong | 0 | 212 | 212 |
| Labuhanbatu Utara | 0 | 3 561 | 3 561 |

Catatan/ Note : Jumla Guru Termasuk Kepala Sekolah dan Guru/ *The total of teachers*

Sumber/ Source : Kementrian Agama, Data Semester Ganjil/
Ministry of Educations and Culture, Odd Semester Data

Tabel 4.1.10 Jumlah Desa/ Kelurahan yang memiliki Fasilitas Sekolah Menurut Kecamatan dan Tingkat Pendidikan (2011-2018)
Number of Villages Having Educational Facilities by Sub District and Educational Level, (2011-2018)

| Kecamatan Sub District | SD/ Primary School | | | SMP / Junior High Schools | | |
|---------------------------|--------------------|------|------|---------------------------|------|------|
| | 2011 | 2014 | 2018 | 2011 | 2014 | 2018 |
| (1) | (3) | (3) | (4) | (5) | (4) | (5) |
| 010 NA IX-X | 13 | 13 | 13 | 7 | 8 | 9 |
| 020 Marbau | 17 | 17 | 17 | 6 | 5 | 7 |
| 030 Aek Kuo | 8 | 8 | 8 | 5 | 5 | 5 |
| 040 Aek Natas | 12 | 12 | 12 | 6 | 8 | 7 |
| 050 Kualuh Selatan | 12 | 12 | 12 | 7 | 7 | 7 |
| 060 Kualuh Hilir | 7 | 7 | 7 | 6 | 5 | 7 |
| 070 Kualuh Hulu | 13 | 13 | 13 | 7 | 8 | 9 |
| 080 Kualuh Leidong | 7 | 7 | 7 | 7 | 6 | 7 |
| Labuhanbatu Utara | 89 | 89 | 89 | 51 | 52 | 58 |

Tabel 4.1.10 Jumlah Desa/ Kelurahan yang memiliki Fasilitas Sekolah Menurut Kecamatan dan Tingkat Pendidikan (2011-2018)
Number of Villages Having Educational Facilities by Sub District and Educational Level, (2011-2018)

| Kecamatan Sub District | SMA/ Senior High School | | | SMK /Vocational High Schools | | |
|---------------------------|-------------------------|-----------|-----------|------------------------------|-----------|-----------|
| | 2011 | 2014 | 2018 | 2011 | 2014 | 2018 |
| (1) | (3) | (3) | (4) | (5) | (4) | (5) |
| 010 NA IX-X | 4 | 5 | 3 | 1 | 2 | 1 |
| 020 Marbau | 3 | 3 | 5 | 1 | 2 | 2 |
| 030 Aek Kuo | 1 | 2 | 2 | 1 | 1 | 1 |
| 040 Aek Natas | 1 | 2 | 3 | 0 | 0 | 0 |
| 050 Kualuh Selatan | 4 | 5 | 5 | 3 | 3 | 2 |
| 060 Kualuh Hilir | 1 | 0 | 2 | 0 | 1 | 1 |
| 070 Kualuh Hulu | 5 | 6 | 5 | 2 | 3 | 5 |
| 080 Kualuh Leidong | 2 | 2 | 3 | 0 | 0 | 1 |
| Labuhanbatu Utara | 21 | 25 | 28 | 8 | 12 | 13 |

Tabel 4.1.10 Jumlah Desa/ Kelurahan yang memiliki Fasilitas Sekolah Menurut Kecamatan dan Tingkat Pendidikan (2011-2018)
Number of Villages Having Educational Facilities by Sub District and Educational Level, (2011-2018)

| Kecamatan Sub District | Perguruan Tinggi/ University | | |
|------------------------------|------------------------------|----------|----------|
| | 2011 | 2014 | 2018 |
| (1) | (3) | (3) | (4) |
| 010 NA IX-X | 0 | 0 | 0 |
| 020 Marbau | 0 | 0 | 0 |
| 030 Aek Kuo | 0 | 0 | 0 |
| 040 Aek Natas | 0 | 0 | 0 |
| 050 Kualuh Selatan | 1 | 0 | 1 |
| 060 Kualuh Hilir | 0 | 0 | 0 |
| 070 Kualuh Hulu | 0 | 0 | 1 |
| 080 Kualuh Leidong | 0 | 0 | 0 |
| Labuhanbatu Utara | 1 | 0 | 2 |

Catatan? *Note* : Desa pada table ini termasuk Unit Pemukiman Transmigrasi (UPT) yang masih dibina oleh kementerian terkait di Sumatera Utara/ *Villages in this table include Transmigration Settlement Unit which is still fostered by the relevant ministries in the Province of Sumatera Utara*

Sumber/*Source* : BPS, Pendataan Potensi Desa (Podes)/ *BPS-Statistics Indonesia, Village Potential Data Collection*

Tabel 4.1.11 Angka Partisipasi Sekolah ,2018
Table School Participation Rate of Labuhanbatu Utara Regency 2015-2018

| Kelompok Umur <i>Age Group</i> | Angka Partisipasi Sekolah <i>School Participation Rate</i> | | | |
|-----------------------------------|---|-------|--------|--------|
| | 2015 | 2016 | 2017 | 2018 |
| (1) | (2) | (3) | (4) | (5) |
| 7 – 12 | 98,71 | 99,02 | 100,00 | 100,00 |
| 13 – 15 | 97,40 | 95,44 | 97,31 | 97,80 |
| 16 – 18 | 73,93 | 76,56 | 74,33 | 75,59 |
| 19 – 24 | 18,37 | 31,24 | 27,26 | -- |

Sumber / Source : BPS Kabupaten Labuhanbatu Utara
BPS - Statistics of Labuhanbatu Utara Regency

Tabel 4.1.12 Angka Partisipasi Murni (APM) dan Angka Partisipasi Kasar (APK) Menurut Jenjang Pendidikan, 2018
Pure Participation Rate and Gross Participation Rate, 2018

| Jenjang Pendidikan <i>Level of Education</i> | 2017 | | 2018 | |
|---|-------|--------|--------|--------|
| | APM | APK | APM | APK |
| (1) | (2) | (3) | (4) | (5) |
| SD/MI | 99,06 | 114,26 | 100,00 | 111,42 |
| SMP/MTs | 73,82 | 84,63 | 73,73 | 95,48 |
| SMA/MA | 67,24 | 101,76 | 63,39 | 93,46 |
| Diploma/Sarjana | 11,70 | 12,11 | -- | -- |

Sumber / Source : BPS Kabupaten Labuhanbatu Utara
BPS - Statistics of Labuhanbatu Utara Regency

4.2 Kesehatan/ Health

Tabel 4.2.1 Jumlah Desa/ Kelurahan yang memiliki Sarana Kesehatan Menurut Kecamatan, (2011-2018)
Number of village Health Facilities , (2011-2018)

| Kecamatan Sub District | Rumah Sakit/ Hospital | | | Rumah Sakit Bersalin/ Maternity Hospital | | |
|------------------------------|-----------------------|------|------|---|------|------|
| | 2011 | 2014 | 2018 | 2011 | 2014 | 2018 |
| (1) | (2) | (3) | (4) | (5) | (6) | (7) |
| 010 NA IX-X | -- | 3 | 3 | -- | 0 | 0 |
| 020 Marbau | -- | 0 | 0 | -- | 0 | 0 |
| 030 Aek Kuo | -- | 0 | 0 | -- | 0 | 0 |
| 040 Aek Natas | -- | 0 | 0 | -- | 0 | 0 |
| 050 Kualuh Selatan | -- | 0 | 1 | -- | 0 | 1 |
| 060 Kualuh Hilir | -- | 0 | 0 | -- | 0 | 0 |
| 070 Kualuh Hulu | -- | 2 | 3 | -- | 0 | 0 |
| 080 Kualuh Leidong | -- | 0 | 0 | -- | 0 | 0 |
| Labuhanbatu Utara | -- | 5 | 7 | -- | 0 | 0 |

Tabel 4.2.1 Lanjutan
Table Continued

| Kecamatan Sub District | Poliklinik/ Polyclinic | | | Puskesmas/ Public Health Center | | |
|---------------------------|------------------------|------|------|---------------------------------|------|------|
| | 2011 | 2014 | 2018 | 2011 | 2014 | 2018 |
| (1) | (8) | (9) | (10) | (11) | (12) | (13) |
| 010 NA IX-X | -- | 6 | 10 | -- | 2 | 3 |
| 020 Marbau | -- | 5 | 8 | -- | 2 | 4 |
| 030 Aek Kuo | -- | 2 | 1 | -- | 1 | 3 |
| 040 Aek Natas | -- | 4 | 1 | -- | 2 | 2 |
| 050 Kualuh Selatan | -- | 4 | 9 | -- | 3 | 3 |
| 060 Kualuh Hilir | -- | 2 | 0 | -- | 2 | 2 |
| 070 Kualuh Hulu | -- | 8 | 6 | -- | 4 | 7 |
| 080 Kualuh Leidong | -- | 0 | 0 | -- | 1 | 2 |
| Labuhanbatu Utara | -- | 31 | 35 | -- | 17 | 26 |

Tabel 4.2.1 Lanjutan
Table Continued

| Kecamatan Sub District | Puskesmas Pembantu/ <i>Subsidiary of Public Health Center</i> | | | Apotek/ <i>Pharmacy</i> | | |
|---------------------------|---|------|------|-------------------------|------|------|
| | 2011 | 2014 | 2018 | 2011 | 2014 | 2018 |
| (1) | (14) | (15) | (16) | (17) | (18) | (19) |
| 010 NA IX-X | -- | 9 | 10 | -- | 13 | 5 |
| 020 Marbau | -- | 7 | 13 | -- | 3 | 2 |
| 030 Aek Kuo | -- | 4 | 4 | -- | 0 | 1 |
| 040 Aek Natas | -- | 7 | 5 | -- | 6 | 12 |
| 050 Kualuh Selatan | -- | 8 | 10 | -- | 0 | 0 |
| 060 Kualuh Hilir | -- | 5 | 5 | -- | 1 | 0 |
| 070 Kualuh Hulu | -- | 9 | 9 | -- | 6 | 11 |
| 080 Kualuh Leidong | -- | 7 | 9 | -- | 1 | 2 |
| Labuhanbatu Utara | -- | 56 | 65 | -- | 30 | 33 |

Sumber :BPS, Pendataan Potensi Desa (Podes)/ *BPS- Statistics Indonesia, Village Potential Data Collecting*

Tabel 4.2.2 Jumlah Tenaga Dokter (Pemerintah dan Swasta) Menurut Kecamatan, 2018
Number of State and Privat Physicians by Sub District , 2018

| Kecamatan <i>Sub District</i> | Dokter <i>Doctor</i> | Perawat <i>Nurse</i> | Bidan <i>Midwife</i> | Farmasi <i>Pharmaceutical</i> | Ahli Gizi <i>Nutritionist</i> |
|----------------------------------|-------------------------|-------------------------|-------------------------|----------------------------------|----------------------------------|
| (1) | (2) | (3) | (4) | (5) | (6) |
| 010 NA IX-X | 20 | 48 | 90 | 2 | 1 |
| 020 Marbau | 6 | 59 | 105 | 1 | 0 |
| 030 Aek Kuo | 4 | 17 | 35 | 0 | 0 |
| 040 Aek Natas | 6 | 50 | 66 | 2 | 0 |
| 050 Kualuh Selatan | 32 | 150 | 127 | 5 | 3 |
| 060 Kualuh Hilir | 6 | 27 | 47 | 1 | 0 |
| 070 Kualuh Hulu | 67 | 238 | 210 | 12 | 6 |
| 080 Kualuh Leidong | 3 | 33 | 39 | 0 | 1 |
| Labuhanbatu Utara | 144 | 622 | 719 | 23 | 11 |

Sumber/ Source : Dinas Kesehatan Kabupaten Labuhanbatu Utara
Health Service of North Labuhanbatu Utara Regency

Tabel 4.2.3 **Persentase penduduk yang Mempunyai Keluhan Kesehatan dan Berobat Jalan Selama Sebulan Terakhir Menurut Jenis Kelamin, (2015-2018)**

Percentage of People Who Had Health Complaint and OutPatient During a month Prior to The Survey by Sex, ((2015 – 2018)

| Jenis kelamin Sex | 2015 | 2016 | 2017 | 2018 |
|--------------------------|-------|-------|-------|-------|
| (1) | (3) | (4) | (5) | (6) |
| Laki-laki/ <i>Male</i> | 44,32 | 51,12 | 42,61 | 33,30 |
| Perempuan/ <i>Female</i> | 40,17 | 48,79 | 35,24 | 30,74 |
| Labuhanbatu Utara | 42,30 | 49,89 | 38,85 | 31,81 |

Sumber/*Source* : BPS, Pendataan Survei Sosial Ekonomi Nasional (SUSENAS)/
BPS- Statistics Indonesia, Socio Economic Survey

Tabel 4.2.4 Jumlah Rumah Sakit Umum, Rumah Sakit Bersalin, dan Puskesmas Menurut Kecamatan, (2017-2018)
Number of General Hospital, and Public Health Center by Sub District , (2017-2018)

| Kecamatan Sub District | Rumah Sakit/ Hospital | | Rumah Sakit Bersalin/ Maternity Hospital | | Puskesmas Public Health Center | |
|---------------------------|--------------------------|----------|---|----------|-----------------------------------|-----------|
| | 2017 | 2018 | 2017 | 2018 | 2017 | 2018 |
| (1) | (2) | (3) | (4) | (5) | (6) | (7) |
| 010 NA IX-X | 3 | 3 | 0 | 0 | 3 | 3 |
| 020 Marbau | 0 | 0 | 0 | 0 | 4 | 4 |
| 030 Aek Kuo | 0 | 0 | 0 | 0 | 3 | 3 |
| 040 Aek Natas | 0 | 0 | 0 | 0 | 2 | 2 |
| 050 Kualuh Selatan | 1 | 1 | 1 | 1 | 3 | 3 |
| 060 Kualuh Hilir | 0 | 0 | 0 | 0 | 2 | 2 |
| 070 Kualuh Hulu | 3 | 3 | 0 | 0 | 7 | 7 |
| 080 Kualuh Leidong | 0 | 0 | 0 | 0 | 2 | 2 |
| Labuhanbatu Utara | 7 | 7 | 1 | 1 | 26 | 26 |

Tabel 4.2.4 Lanjutan
Table Continued

| Kecamatan Sub District | Klinik/ Balai Kesehatan Medical Clinic | | Posyandu Integrated Service Post | | Polindes Village Maternity Cottage | |
|---------------------------|--|------|--|------|--|------|
| | 2017 | 2018 | 2017 | 2018 | 2017 | 2018 |
| (1) | (2) | (3) | (4) | (5) | (6) | (7) |
| 010 NA IX-X | 10 | 10 | 95 | 95 | 5 | 5 |
| 020 Marbau | 8 | 8 | 107 | 107 | 8 | 8 |
| 030 Aek Kuo | 1 | 1 | 50 | 50 | 3 | 3 |
| 040 Aek Natas | 1 | 1 | 89 | 89 | 4 | 4 |
| 050 Kualuh Selatan | 9 | 9 | 133 | 133 | 10 | 10 |
| 060 Kualuh Hilir | 0 | 0 | 69 | 69 | 3 | 3 |
| 070 Kualuh Hulu | 6 | 6 | 138 | 138 | 10 | 10 |
| 080 Kualuh Leidong | 0 | 0 | 59 | 59 | 2 | 2 |
| Labuhanbatu Utara | 35 | 35 | 740 | 740 | 45 | 45 |

Sumber/ Source : Dinas Kesehatan Kabupaten Labuhanbatu Utara
 Health Service of North Labuhanbatu Utara Regency

Tabel 4.2.5 Jumlah Tenaga Kesehatan Menurut Kecamatan, 2018
Table Number of Medician by Sub District, 2018

| Kecamatan <i>Sub District</i> | Tenaga Kefarma sian | Tenaga Gizi | Tenaga Teknisi Medis | Tenaga Sanitasi | Tenaga Kesmas |
|----------------------------------|---------------------------|----------------|----------------------------|--------------------|------------------|
| (1) | (2) | (3) | (4) | (5) | (6) |
| 010 NA IX-X | 2 | 1 | 0 | 1 | 6 |
| 020 Marbau | 1 | 0 | 0 | 1 | 8 |
| 030 Aek Kuo | 0 | 0 | 0 | 1 | 1 |
| 040 Aek Natas | 2 | 0 | 0 | 0 | 3 |
| 050 Kualuh Selatan | 5 | 3 | 0 | 3 | 14 |
| 060 Kualuh Hilir | 1 | 0 | 0 | 0 | 5 |
| 070 Kualuh Hulu | 12 | 6 | 1 | 2 | 17 |
| 080 Kualuh Leidong | 0 | 1 | 0 | 0 | 3 |
| Labuhanbatu Utara | 23 | 11 | 1 | 8 | 57 |

Sumber/ Source : Dinas Kesehatan Kabupaten Labuhanbatu Utara
Health Service of North Labuhanbatu Utara Regency

Tabel 4.2.6 Banyaknya Tenaga Kesehatan Menurut Unit Kerja dan Sarana Pelayanan Kesehatan , 2018
Number of Medician by Unit and Health Services , 2018

| Tenaga Kesehatan | Unit Kerja | | | |
|--------------------------|--------------|-------------------|-----------------|-------------|
| | Puskesmas | Instalasi Farmasi | Dinas Kesehatan | Rumah Sakit |
| (1) | (2) | (3) | (4) | (5) |
| Tenaga Medis | | | | |
| Dokter | 46 | - | 6 | 45 |
| Perawat | 441 | - | 16 | 181 |
| Bidan | 589 | - | 17 | 130 |
| Farmasi | 9 | - | 7 | 14 |
| Tenaga Non Medis | | | | |
| Ahli Gizi | 6 | - | 0 | 5 |
| Teknisi Medis | 0 | - | 0 | 1 |
| Sanitasi | 8 | - | 1 | 0 |
| Kesehatan Masyarakat | 44 | - | 13 | 13 |
| Labuhanbatu Utara | 1 143 | - | 60 | 389 |

Sumber/ Source : Dinas Kesehatan Kabupaten Labuhanbatu Utara
Health Service of North Labuhanbatu Utara Regency

Tabel 4.2.7 Banyaknya Dokter Spesialis, Dokter Umum, dan Dokter Gigi di Sarana Pelayanan Kesehatan , 2018
Number of Physicians at Labuhanbatu Utara's Health Service 2018

| Unit Kerja <i>Unit</i> | Dokter Umum <i>General Physicians</i> | Dokter Gigi <i>Dentists</i> | Dokter Spesialis <i>Specialists</i> |
|---------------------------|--|--------------------------------|--|
| (1) | (2) | (3) | (4) |
| Rumah Sakit | 41 | 3 | 45 |
| Puskesmas | 46 | 9 | 0 |
| Institusi Diknakes | 0 | 0 | 0 |
| Dinas Kesehatan | 6 | 0 | 0 |
| Labuhanbatu Utara | 93 | 12 | 45 |

Sumber/ Source : Dinas Kesehatan Kabupaten Labuhanbatu Utara
Health Service of North Labuhanbatu Utara Regency

Tabel 4.2.8 Jumlah Bidan dan Perawat (Pemerintah & Swasta), 2018
Table Number of Midwives and Nurses (State & Private), 2018

| Kecamatan <i>Sub District</i> | Bidan <i>Midwife</i> | Perawat dan Pembantu Perawat <i>Nurses and Co-nurses</i> | Jumlah <i>Total</i> |
|----------------------------------|-------------------------|---|------------------------|
| (1) | (2) | (3) | (4) |
| 010 NA IX-X | 90 | 48 | 138 |
| 020 Marbau | 105 | 59 | 164 |
| 030 Aek Kuo | 35 | 17 | 52 |
| 040 Aek Natas | 66 | 50 | 116 |
| 050 Kualuh Selatan | 127 | 150 | 277 |
| 060 Kualuh Hilir | 47 | 27 | 74 |
| 070 Kualuh Hulu | 210 | 238 | 448 |
| 080 Kualuh Leidong | 39 | 33 | 72 |
| Labuhanbatu Utara | 719 | 622 | 1 341 |

Sumber/ *Source* : Dinas Kesehatan Kabupaten Labuhanbatu Utara
Health Service of North Labuhanbatu Utara Regency

Tabel 4.2.9 Jumlah Penduduk Yang Memanfaatkan Sarana Puskesmas di Kabupaten Labuhanbatu Utara 2018
Number of Puskesmas Facilities User in Labuhanbatu Utara Regency, 2018

| Kecamatan Sub District | Kunjungan ke Puskesmas | | |
|---------------------------|------------------------|---------------|---------------|
| | Rawat Jalan | Rawat Inap | Jumlah |
| (1) | (2) | (3) | (4) |
| 010 Na IX-X | 8 472 | 2 541 | 11 013 |
| 020 Marbau | 10 171 | 3 051 | 13 222 |
| 030 Aek Kuo | 3 593 | 1 078 | 4 671 |
| 040 Aek Natas | 4 609 | 1 383 | 5 992 |
| 050 Kualuh Selatan | 8 563 | 2 568 | 11 131 |
| 060 Kualuh Hilir | 2 802 | 840 | 3 642 |
| 070 Kualuh Hulu | 11 823 | 3 547 | 15 370 |
| 080 Kualuh Leidong | 5 542 | 1 662 | 7 204 |
| Labuhanbatu Utara | 55 575 | 16 670 | 72 245 |

Sumber/ Source : Dinas Kesehatan Kabupaten Labuhanbatu Utara
 Health Service of North Labuhanbatu Utara Regency

Tabel 4.2.10 Jumlah Penduduk Yang Memanfaatkan Sarana RSUD , 2018
Table Number of General Hospital's Facilities User, 2018

| Bulan <i>Month</i> | Kunjungan ke Rumah Sakit Umum Daerah | | |
|--------------------------|--------------------------------------|--------------|---------------|
| | Rawat Jalan | Rawat Inap | Jumlah |
| (1) | (2) | (3) | (4) |
| Januari | 2 469 | 295 | 2 764 |
| Februari | 2 141 | 224 | 2 365 |
| Maret | 2 385 | 265 | 2 650 |
| April | 2 711 | 248 | 2 959 |
| Mei | 2 473 | 242 | 2 715 |
| Juni | 1 651 | 217 | 1 868 |
| Juli | 2 820 | 331 | 3 151 |
| Agustus | 2 950 | 386 | 3 336 |
| September | 2 995 | 378 | 3 373 |
| Oktober | 3 444 | 423 | 3 867 |
| November | 2 879 | 420 | 3 299 |
| Desember | 2 793 | 431 | 3 224 |
| Labuhanbatu Utara | 31 711 | 3 860 | 35 571 |

Sumber/ *Source* : Rumah Sakit Umum Daerah Kabupaten Labuhanbatu Utara
General Hospital of North Labuhanbatu Utara Regency

Tabel 4.2.11 Banyaknya Kelahiran Menurut Penolong Kelahiran (2014-2018)
Table Birth Rate by Birth Resquer (2014-2018)

| Tahun Years | Tenaga Kesehatan ¹⁾ | Non Tenaga Kesehatan ²⁾ | Jumlah |
|----------------|--------------------------------|------------------------------------|--------|
| (1) | (2) | (3) | (4) |
| 2014 | 8 456 | 35 | 8 491 |
| 2015 | 7 245 | 23 | 7 268 |
| 2016 | 7 737 | 10 | 7 742 |
| 2017 | 1 364 | 57 | 1 421 |
| 2018 | 1609 | 44 | 1652 |

Sumber/ Source : Dinas Kesehatan Kabupaten Labuhanbatu Utara
Health Service of North Labuhanbatu Utara Regency

Keterangan : ^{r)} Perbaikan data

1) **Dokter dan Bidan**

2) **Dukun**

Tabel 4.2.12 Banyaknya Balita yang Pernah Mendapat Imunisasi Menurut Jenis Imunisasi , 2018

Number of under 5 years child who had immunization by type , 2018

| Kecamatan Sub District | Jenis Imunisasi | | | | | | |
|---------------------------|-----------------|----------|----------|--------------|-----------|----------|--------------|
| | BCG | DPT | | | Hepatitis | | |
| | | 1 | 1 | 2 | 1 | 2 | 3 |
| (1) | (2) | (3) | (4) | (5) | (6) | (6) | (6) |
| 010 NA IX-X | 1 239 | 0 | 0 | 1 211 | 0 | 0 | 1 211 |
| 020 Marbau | 853 | 0 | 0 | 851 | 0 | 0 | 851 |
| 030 Aek Kuo | 776 | 0 | 0 | 743 | 0 | 0 | 743 |
| 040 Aek Natas | 922 | 0 | 0 | 1 041 | 0 | 0 | 1 041 |
| 050 Kualuh Selatan | 1 379 | 0 | 0 | 1 427 | 0 | 0 | 1 427 |
| 060 Kualuh Hilir | 657 | 0 | 0 | 695 | 0 | 0 | 695 |
| 070 Kualuh Hulu | 1 385 | 0 | 0 | 1 425 | 0 | 0 | 1 425 |
| 080 Kualuh Leidong | 299 | 0 | 0 | 196 | 0 | 0 | 196 |
| Labuhanbatu Utara | 7 510 | 0 | 0 | 7 589 | 0 | 0 | 7 589 |

Sumber/ Source : Dinas Kesehatan Kabupaten Labuhanbatu Utara
Health Service of North Labuhanbatu Utara Regency

Tabel 4.2.12 Tabel Lanjutan
Table Continued table

| Kecamatan Sub District | Jenis Imunisasi | | | | |
|---------------------------|-----------------|----------|----------|--------------|--------------|
| | Polio | | | | Campak |
| | 1 | 2 | 3 | 4 | |
| (1) | (7) | (8) | (9) | (10) | (11) |
| 010 NA IX-X | 0 | 0 | 0 | 1 171 | 1 212 |
| 020 Marbau | 0 | 0 | 0 | 861 | 861 |
| 030 Aek Kuo | 0 | 0 | 0 | 791 | 622 |
| 040 Aek Natas | 0 | 0 | 0 | 950 | 948 |
| 050 Kualuh Selatan | 0 | 0 | 0 | 1 417 | 1 435 |
| 060 Kualuh Hilir | 0 | 0 | 0 | 717 | 503 |
| 070 Kualuh Hulu | 0 | 0 | 0 | 1 444 | 1 312 |
| 080 Kualuh Leidong | 0 | 0 | 0 | 270 | 5 56 |
| Labuhanbatu Utara | 0 | 0 | 0 | 7 621 | 7 449 |

Sumber/ Source : Dinas Kesehatan Kabupaten Labuhanbatu Utara
Health Service of North Labuhanbatu Utara Regency

Tabel 4.2.13 Jumlah Kasus Penyakit Terbanyak , 2017-2018
Table Number of Case Most Disease , 2017-2018

| Jenis Penyakit <i>Type of disease</i> | Banyaknya Kasus <i>Number of Case</i> | |
|--|--|---------------|
| | 2017 | 2018 |
| (1) | (2) | (3) |
| 01. Luka (Kecelakaan)/ <i>Trauma Capitis</i> | -- | 0 |
| 02. Maag / <i>Gestro Enteritis</i> | -- | 3 730 |
| 03. Paru-Paru / TBC | -- | 364 |
| 04. Gangguan Perut / <i>Dyspepsia</i> | -- | 3 311 |
| 05. Demam / <i>Malarie / Malaria Febris</i> | -- | 275 |
| 06. Kencing Manis/ <i>Diabetes Mellitus</i> | -- | 2 350 |
| 07. Stroke | -- | 0 |
| 08. Jantung / CHF | -- | 0 |
| 09. Hepatitis/ <i>Hepatitis</i> | -- | 0 |
| 10. Kusta/ <i>Lepra</i> | -- | 11 |
| 11. Filariasis | -- | 0 |
| 12. Lainnya | -- | 0 |
| Jumlah / Total | -- | 10 041 |

Sumber/ *Source* : Dinas Kesehatan Kabupaten Labuhanbatu Utara
Health Service of North Labuhanbatu Utara Regency

Tabel 4.2.14 Jumlah Bayi Lahir, Bayi Berat Badan Lahir Rendah (BBLR), BBLR Dirujuk, dan Bergizi Buruk Menurut Kecamatan , 2014-2018
Number of Baby, BBLR and less nutrient by , 2014-2018

| Tahun Years | Bayi Lahir | BBLR | | Gizi Buruk |
|----------------|------------|--------|---------|------------|
| | | Jumlah | Dirujuk | |
| (1) | (2) | (3) | (4) | (5) |
| 2014 | 8 459 | 10 | 10 | 16 |
| 2015 | 7 311 | 6 | 6 | 15 |
| 2016 | 7 715 | 6 | 6 | 15 |
| 2017 | 8 439 | 9 | 9 | 18 |
| 2018 | 8336 | 17 | 17 | 18 |

Sumber/ Source : Dinas Kesehatan Kabupaten Labuhanbatu Utara
Health Service of North Labuhanbatu Utara Regency

Keterangan : ^{r)} Perbaikan data

Tabel 4.2.15 Jumlah Ibu Hamil, Melakukan Kunjungan K1, Melakukan Kunjungan K4, KEK, dan Mendapat Tablet Zat Besi (Fe) , 2014-2018
Number of Pregnant Mother, Doing K1, K4, KEK and Receive Fe Tablet , 2014-2018

| Tahun Years | Jumlah Ibu Hamil | Melakukan Kunjungan K1 | Melakukan Kunjungan K4 | Kurang Energi Kronis (KEK) | Mendapat Zat Besi (Fe) |
|----------------|---------------------|------------------------------|------------------------------|-------------------------------------|------------------------------|
| (1) | (2) | (3) | (4) | (5) | (6) |
| 2014 | 8 456 | 7 889 | 7 330 | 25 | 7 988 |
| 2015 | 9 422 | 8 112 | 7 465 | - | 7 243 |
| 2016 | 9 520 | 8 560 | 7 340 | - | 7 340 |
| 2017 | 8 439 | 8 142 | 8 022 | - | 6 098 |
| 2018 | 9170 | 8564 | 7845 | - | 6790 |

Keterangan : ^{r)} Perbaikan data

Sumber/ Source : Dinas Kesehatan Kabupaten Labuhanbatu Utara
Health Service of North Labuhanbatu Utara Regency

Tabel 4.2.16 Jumlah Kasus HIV/AIDS, IMS, DBD, Diare, TB dan Malaria Menurut Kecamatan , 2018
Number of HIV/AIDS, IMS, DBD, Diare, TB and Malaria Case by Sub District , 2018

| Kecamatan Sub District | HIV/ AIDS | IMS | DBD | Diare | TB | Malaria |
|---------------------------|--------------|----------|-----------|--------------|------------|------------|
| (1) | (2) | (3) | (4) | (5) | (6) | (7) |
| 010 NA IX-X | 0 | 0 | 16 | 1 048 | 68 | 0 |
| 020 Marbau | 0 | 0 | 19 | 898 | 44 | 0 |
| 030 Aek Kuo | 0 | 0 | 22 | 193 | 18 | 0 |
| 040 Aek Natas | 0 | 0 | 2 | 1 890 | 42 | 0 |
| 050 Kualuh Selatan | 0 | 0 | 3 | 387 | 72 | 0 |
| 060 Kualuh Hilir | 0 | 0 | 0 | 613 | 43 | 94 |
| 070 Kualuh Hulu | 9 | 0 | 2 | 1 059 | 41 | 0 |
| 080 Kualuh Leidong | 0 | 0 | 0 | 1 250 | 36 | 181 |
| Labuhanbatu Utara | 9 | 0 | 64 | 7 338 | 364 | 275 |

Sumber/ Source : Dinas Kesehatan Kabupaten Labuhanbatu Utara
Health Service of North Labuhanbatu Utara Regency

Tabel 4.2. 17 Jumlah Kematian Ibu, Bayi dan Balita , 2014-2018
Table Number of Mom, Infant and Baby Mortality , 2014-2018

| Kematian Mortality | 2014 | 2015 | 2016 | 2017 | 2018 |
|-----------------------|------|------|------|------|------|
| (1) | (2) | (3) | (4) | (5) | (6) |
| Ibu Hamil | - | -- | -- | -- | 1 |
| Ibu Bersalin | 14 | -- | -- | 6 | 7 |
| Ibu Nifas | - | -- | -- | -- | -- |
| Bayi | 9 | -- | -- | 24 | 14 |
| Balita | 6 | -- | -- | -- | -- |

Sumber/ Source : Dinas Kesehatan Kabupaten Labuhanbatu Utara
 Health Service of North Labuhanbatu Utara Regency

Tabel 4.2.18 Banyaknya Klinik Keluarga Berencana (KKB) dan Pos Pelayanan Keluarga Berencana Desa (PPKBD) Menurut Kecamatan di Kabupaten Labuhanbatu Utara 2018

Number of Family Planning Clinic by Sub District in Labuhanbatu Utara Regency 2018

| Kecamatan <i>Sub District</i> | Klinik Keluarga Berencana (KKB) | Pos Pelayanan Keluarga Berencana Desa (PPKBD) |
|----------------------------------|------------------------------------|---|
| (1) | (2) | (3) |
| 010 NA IX-X | 4 | 13 |
| 020 Marbau | 2 | 18 |
| 030 Aek Kuo | 2 | 8 |
| 040 Aek Natas | 3 | 12 |
| 050 Kualuh Selatan | 4 | 12 |
| 060 Kualuh Hilir | 2 | 7 |
| 070 Kualuh Hulu | 6 | 13 |
| 080 Kualuh Leidong | 2 | 7 |
| Labuhanbatu Utara | 25 | 90 |

Sumber/ Source : Dinas Pengendalian Penduduk dan Keluarga Berencana Kabupaten Labuhanbatu Utara
Population Control Offices and Family Planning Agency of North Labuhanbatu Utara Regency

Tabel 4.2.19 Banyaknya Pasangan Usia Subur dan Peserta KB Aktif Menurut Kecamatan di Kabupaten Labuhanbatu Utara 2018
Number of Fertile Age Couple and Active Acceptors by Sub District in Labuhanbatu Utara Regency 2018

| Kecamatan Sub District | Jumlah PUS Fertile Age Couple | Peserta KB Aktif/ Active Acceptors | | | | | | | Jumlah Total |
|------------------------------|---|------------------------------------|--------------|------------|------------------|--------------------|-----------------------|---------------|-----------------|
| | | IUD Spiral | MOW | MOP | Kondom Condom | Implant Implant | Suntikan Injection | Pil Pill | |
| (1) | (2) | (3) | (4) | (5) | (6) | (7) | (8) | (9) | (10) |
| 010 NA IX-X | 12 875 | 376 | 196 | 36 | 762 | 1 313 | 3 677 | 4 579 | 10 939 |
| 020 Marbau | 9 756 | 313 | 113 | 3 | 578 | 1 090 | 1 439 | 4 050 | 7 586 |
| 030 Aek Kuo | 6 592 | 166 | 442 | 2 | 180 | 886 | 1 068 | 1 828 | 4 572 |
| 040 Aek Natas | 7 529 | 353 | 124 | 2 | 742 | 1 324 | 794 | 3 076 | 6 415 |
| 050 Kualuh Selatan | 12 994 | 300 | 185 | 8 | 809 | 1 440 | 3 083 | 4 391 | 10 216 |
| 060 Kualuh Hilir | 8 226 | 367 | 42 | 1 | 1 160 | 701 | 1 857 | 2 532 | 6 660 |
| 070 Kualuh Hulu | 15 081 | 467 | 542 | 67 | 1 212 | 1 290 | 2 341 | 4 566 | 10 485 |
| 080 Kualuh Leidong | 9 580 | 346 | 41 | 5 | 487 | 762 | 1 235 | 2 749 | 5 625 |
| Labuhanbatu Utara | 82 633 | 2 688 | 1 685 | 124 | 5 930 | 8 806 | 15 494 | 27 771 | 62 498 |

Sumber/ Source : Dinas Pengendalian Penduduk dan Keluarga Berencana Kabupaten Labuhanbatu Utara
Population Control Offices and Family Planning Agency of North Labuhanbatu Utara Regency

4.3 Agama dan Sosial Lainnya / Religion and other Social Affairs

Tabel 4.3.1 Persentase Penduduk Menurut Kecamatan dan Agama yang Dianut, 2010
Table Population Percentage by Sub District and Religion, 2010

| Kecamatan <i>Sub District</i> | Islam | Protestan <i>Protestant</i> | Katolik <i>Catholic</i> | Hindu | Budha <i>Buddha</i> | Lainnya <i>Others</i> |
|----------------------------------|-------|--------------------------------|----------------------------|-------|------------------------|--------------------------|
| (1) | (2) | (3) | (4) | (5) | (6) | (7) |
| 010 NA IX-X | 96,04 | 3,44 | 0,27 | 0,04 | 0,17 | 0,04 |
| 020 Marbau | 79,99 | 18,67 | 1,27 | 0,01 | 0 | 0,06 |
| 030 Aek Kuo | 71,83 | 25,67 | 2,40 | 0,06 | 0,04 | 0 |
| 040 Aek Natas | 97,84 | 1,63 | 0,28 | 0,01 | 0,24 | 0 |
| 050 Kualuh Selatan | 61,07 | 31,09 | 7,79 | 0,01 | 0 | 0,04 |
| 060 Kualuh Hilir | 80,78 | 18,52 | 1,61 | 0,03 | 0,04 | 0,02 |
| 070 Kualuh Hulu | 80,92 | 15,57 | 2,59 | 0,02 | 0,88 | 0,02 |
| 080 Kualuh Leidong | 75,32 | 15,42 | 5,10 | 0,24 | 3,89 | 0,03 |
| Labuhanbatu Utara | 80,47 | 16,25 | 2,66 | 0,66 | 0,05 | 0,03 |

Sumber/Source : BPS, Pendataan Sensus Penduduk 2010/
BPS- Statistics Indonesia, Population Census 2010

Tabel 4.3.2 Banyaknya Tempat Peribadatan Menurut Kecamatan , 2018
Table Number of Worship by Sub District , 2018

| Kecamatan Sub District | Masjid Mosque | Mushalla Small- Mosque | Gereja Protestan Church | Gereja Katolik Church | Pura Temple | Vihara Vikoa |
|---------------------------|------------------|------------------------------|-------------------------------|-----------------------------|----------------|-----------------|
| (1) | (2) | (3) | (4) | (5) | (6) | (7) |
| 010 NA IX-X | 90 | 23 | 5 | 0 | -- | -- |
| 020 Marbau | 66 | 33 | 4 | 0 | -- | -- |
| 030 Aek Kuo | 29 | 11 | 26 | 3 | -- | -- |
| 040 Aek Natas | 61 | 61 | 42 | 8 | -- | -- |
| 050 Kualuh Selatan | 62 | 31 | 87 | 14 | -- | -- |
| 060 Kualuh Hilir | 32 | 19 | 39 | 22 | -- | -- |
| 070 Kualuh Hulu | 69 | 29 | 36 | 16 | -- | -- |
| 080 Kualuh Leidong | 24 | 42 | 34 | 9 | -- | -- |
| Labuhanbatu Utara | 433 | 249 | 273 | 72 | -- | -- |

Sumber/ Source : Kantor Kementerian Agama Kabupaten Labuhanbatu Utara
 Ministry of Religious Representative Office of North Labuhanbatu Utara
 Regency

Tabel 4.3.3 Jumlah Kasus Kebakaran, Jumlah Kerugian Materi dan Korban Jiwa Akibat Kebakaran Menurut Kecamatan, 2018
Number of Burned Cases, Material and human lost caused of fire by Sub District, 2018

| Kecamatan <i>Sub District</i> | Jumlah Kasus Kebakaran <i>Number of Burned Cases</i> | | | Jumlah Kerugian Materi <i>Material Lost (000)</i> |
|----------------------------------|--|---|---|--|
| | Fasilitas Khusus <i>Special Facility</i> | Fasilitas Umum <i>Publick Facility</i> | Pemukiman Penduduk <i>Citizen Settlement</i> | |
| (1) | (2) | (3) | (4) | (5) |
| 010 NA IX – X | 0 | 2 | 4 | 360 000 000 |
| 020 Marbau | 3 | 0 | 2 | 445 000 000 |
| 030 Aek Kuo | 1 | 3 | 2 | 249 500 000 |
| 040 Aek Natas | 3 | 0 | 2 | 92 000 000 |
| 050 Kualuh Selatan | 1 | 1 | 4 | 77 000 000 |
| 060 Kualuh Hilir | 0 | 0 | 2 | 103 000 000 |
| 070 Kualuh Hulu | 4 | 2 | 5 | 776 200 000 |
| 080 Kualuh Leidong | 0 | 1 | 1 | 8 000 000 |
| Labuhanbatu Utara | 12 | 9 | 22 | 2 110 700 000 |

Sumber/ *Source* : Badan Penanggulangan Bencana Daerah Kabupaten Labuhanbatu Utara
Fire Department of Labuhanbatu Utara Regency

Tabel 4.3.4 Jumlah Petugas Pemadam Kebakaran dan Mobil Pemadam Kebakaran Yang Terdapat di Kantor Perlindungan Masyarakat dan Penanggulangan Bahaya Kebakaran , 2014-2018
Number of Fire Brigades and Fire Cars Available in Public Shelter and Fire Damage Solved Office , 2014-2018

| Tahun Year | Jumlah Petugas Pemadam Kebakaran Number of Fire Brigades | Jumlah Mobil Pemadam Kebakaran Number of Fire Car |
|---------------|--|---|
| (1) | (2) | (3) |
| 2014 | 172 | 10 |
| 2015 | 172 | 10 |
| 2016 | 178 | 10 |
| 2017 | 178 | 10 |
| 2018 | 180 | 11 |

Sumber/ Source : Dinas Pemadam Kebakaran Kabupaten Labuhanbatu Utara
Fire Department of Labuhanbatu Utara Regency

Tabel 4.3.5 Jumlah Bencana , 2014-2018
Table Number of Disaster , 2014-2018

| Bencana Disaster | 2014 | 2015 | 2016 | 2017 | 2018 |
|--------------------------|-----------|------------|-----------|-----------|-----------|
| (1) | (3) | (4) | (5) | (5) | (6) |
| 1. Banjir | 5 | 9 | 2 | 29 | 7 |
| 2. Gunung Meletus | - | - | - | - | 25 |
| 3. Longsor | - | - | - | 2 | - |
| 4. Gempa | - | - | - | - | - |
| 5. Tsunami | - | - | - | - | - |
| 6. Kebakaran * | 40 | 98 | 47 | - | - |
| 7. Lainnya | 4 | 11 | 9 | 26 | 7 |
| Labuhanbatu Utara | 49 | 118 | 58 | 57 | 32 |

Sumber/ Source : Badan Penanggulangan Bencana Daerah Kabupaten Labuhanbatu Utara
Board For Disaster Management of North Labuhanbatu Utara Regency

Keterangan : *) Banyaknya rumah yang mengalami kebakaran
 Pada Tahun 2013 terjadi puting beliung
 Pada Tahun 2016 terjadi kekeringan dan kebakaran hutan

<https://labuhanbatuutarakab.bps.go.id>

PERTANIAN

Agriculture

PERSENTASE POPULASI TERNAK MENURUT JENIS TERNAK



BAB

Chapter

5

<https://labuhanbatuutarakab.bps.go.id>

5

PERTANIAN AGRICULTURE

PENJELASAN TEKNIS

1. **Lahan sawah** adalah lahan pertanian yang berpetak-petak dan dibatasi oleh pematang (galengan), saluran untuk menahan/menyalurkan air, yang biasanya ditanami padi sawah tanpa memandang dari mana diperoleh atau status lahan tersebut, Lahan yang dimaksud termasuk lahan yang terdaftar di Pajak Bumi Bangunan, luran Pembangunan Daerah, lahan bengkok, lahan serobotan, lahan rawa yang ditanami padi dan lahan bekas tanaman tahunan yang telah dijadikan sawah, baik yang ditanami padi, palawija atau tanaman semusim lainnya,
1. **Tegal/Kebun** adalah lahan pertanian bukan sawah (lahan kering) yang ditanami tanaman

TECHNICAL NOTES

1. **Wetland** is agricultural land that separated by small dykes to resist water, where the main crop is usually wetland paddy without considering where it is got from or the status of the land, It includes the land that is registered at land income tax office, regional development contribution, 'bengkok' land, illegal ownership, swamps for rice cultivation, and annual crop land mark that has been used as rice field, which are both planted with paddy, secondary crops or the other seasonal crops,
1. **Dry field/Garden** is an dryland (unirrigated land) which is planted with seasonal or annual crops and separately

semusim atau tahunan dan terpisah dengan halaman sekitar rumah serta penggunaannya tidak berpindah pindah,

2. **Ladang/Huma** adalah lahan pertanian bukan sawah (lahan kering) yang biasanya ditanami tanaman semusim dan penggunaannya hanya semusim atau dua musim, kemudian akan ditinggalkan bila sudah tidak subur lagi (berpindah-pindah), Kemungkinan lahan ini beberapa tahun kemudian akan dikerjakan kembali jika sudah subur,
3. **Lahan yang sementara tidak diusahakan** adalah lahan yang biasanya diusahakan tetapi untuk sementara (lebih dari 1 (satu) tahun tetapi kurang dari atau sama dengan 2 (dua) tahun) tidak diusahakan, termasuk lahan sawah yang tidak diusahakan selama lebih dari 2 (dua) tahun,
4. Data produksi padi dan palawija yang disajikan adalah dalam kualitas: gabah kering giling (padi), pipilan kering (jagung), biji kering

from the yard around the house without shifting

2. **Unirrigated agricultural field /Shifting cultivation land** is dryland (unirrigated land) that usually is cultivated for seasonal crops and utilized only for one or two seasons, then it will be left when it is not fertile (shifting), Maybe, this land will be used again in a few years if it has been fertile,
3. **Temporarily unused land** is land that is regularly used but temporarily (more than a year but less or equal than two years) is unused, it includes wetland that is not cultivated more than two years,
4. *Production of paddy and secondary crops data are presented in the form of: dry unhusked rice (paddy), dry loose maize (maize), dry shells*

(kedelai dan kacang tanah), dan umbi basah (ubi kayu dan ubi jalar),

crops (soybeans and peanuts), and fresh roots (cassava and sweet potatoes),

5. Tanaman sayuran dan buah-buahan semusim

Tanaman sayuran semusim adalah tanaman sumber vitamin, garam mineral dan lain-lain yang dikonsumsi dari bagian tanaman yang berupa daun, bunga, buah, dan umbinya, yang berumur kurang dari satu tahun,

Tanaman buah-buahan semusim adalah tanaman sumber vitamin, garam mineral, dan lain-lain yang dikonsumsi dari bagian tanaman yang berupa buah, berumur kurang dari satu tahun, tidak berbentuk pohon/rumpun tetapi menjalar dan berbatang lunak,

5. *Seasonal vegetable and fruit plants*

Seasonal vegetable plants are plants which are the sources of vitamin, mineral salt, etc, consumed from the part of the plant in the form of leaf, flower, fruit, and root with the age of less than one year,

Seasonal fruit plants are plants which are the sources of vitamin, mineral salt, etc, consumed from the part of the plant in the form of fruits, These plants are creeps with the age of less than one year,

6. Tanaman buah-buahan dan sayuran tahunan

Tanaman buah-buahan tahunan adalah tanaman sumber vitamin, garam mineral, dan lain-lain yang dikonsumsi dari bagian tanaman yang berupa buah dan merupakan tanaman tahunan,

6. *Annual fruit and vegetable plants*

Annual fruit plants are plants which are the sources of vitamin, contained mineral salt, etc, consumed from the part of plant in the form of fruit and

Tanaman sayuran tahunan adalah tanaman sumber vitamin, garam mineral, dan lain-lain yang dikonsumsi dari bagian tanaman yang berupa daun dan atau buah yang berumur lebih dari satu tahun,

7. **Luas panen tanaman hortikultura**

adalah luas tanaman sayuran, buah-buahan, biofarmaka, dan tanaman hias yang diambil hasilnya/dipanen pada periode pelaporan,

8. **Luas panen untuk tanaman sayuran** adalah luas tanaman yang dipanen sekaligus/habis/dibongkar dan luas tanaman yang dipanen berkali-kali (lebih dari satu kali)/belum habis,

Tanaman yang dipanen sekaligus/habis/dibongkar adalah tanaman yang sehabis panen langsung dibongkar/dicabut, terdiri dari bawang merah, bawang putih, bawang daun, kentang, kol/kubis, kembang kol, petsai/sawi, wortel, lobak, dan kacang merah,

Tanaman yang dipanen berkali-kali (lebih dari satu kali)/belum

more than one year of age,

Annual vegetable plants are plants which are the sources of vitamin, contained mineral salt, etc, consumed from the part of the plant in the form of vegetable and more than one year of age,

7. **Harvested area of horticulture**

is area which vegetable, fruit, medicinal and ornamental plant of crop harvested during the period of report,

8. **Harvested area of vegetables**

is area of entirely plant harvested/demolished and plant harvested several times/undemolished,

Entirely plants harvested/demolished are plants usually harvested once and demolished to be substituted by other plants, consisting of: shallots, garlic, leeks, potato, cabbage, cauli flower, mustard green, carrots, chinese radish, and red kidney beans,

Plants harvested several times/ undemolished are

habis adalah tanaman yang pemanenannya lebih dari satu kali dan biasanya dibongkar apabila panen terakhir sudah tidak memadai lagi, terdiri dari: kacang panjang, cabe besar, cabe rawit, jamur, tomat, terung, buncis, ketimun, labu siam, kangkung, bayam, melon, semangka, dan blewah,

plants usually harvested more than once and demolished in the case that the last harvest was economically not profitable, They consist of : yard long beans, chili, small chili, mushroom, tomatoes, egg plant, french beans, cucumber, pumpkin/chajota, swamp cabbage, spinach, melon, watermelon, and blewah ,

9. Produksi hortikultura adalah hasil menurut bentuk produk dari setiap tanaman sayuran, buah-buahan, biofarmaka dan tanaman hias yang diambil berdasarkan luas yang dipanen/tanaman yang menghasilkan pada bulan/triwulan laporan,

9. *Horticulture production is the standard production quantity form of vegetable, fruit, medicinal and ornamental plant based on harvested area/the number of production plants reported monthly/quarterly,*

10. Penghitungan luas tanaman perkebunan besar adalah pada keadaan akhir tahun dan tidak termasuk yang luasnya kurang dari 5 hektar,

10. *Planted areas of estates refer to condition at the end of the year, and exclude areas less than 5 hectares,*

11. Bentuk produksi perkebunan adalah; karet kering (karet), daun kering (teh dan tembakau), biji kering (kopi dan coklat), kulit

11. *Production of estates crops are follows: dry rubber (rubber); dry leaves (tea and tobacco); dry beans (coffee and cocoa); dry bark (cassia vera and cinchona);*

kering (kayu manis dan kina), serat kering (rami), bunga kering (cengkeh), refined sugar (tebu dari perkebunan besar), gula mangkok (tebu dari perkebunan rakyat), ekivalen kopra (kopra), biji dan bunga (pala) serta minyak daun (sereh),

12. Kawasan hutan adalah wilayah tertentu yang berupa hutan, yang ditunjuk dan atau ditetapkan oleh pemerintah untuk dipertahankan keberadaannya sebagai hutan tetap, Hal ini untuk menjamin kepastian hukum mengenai status kawasan hutan, letak batas dan luas suatu wilayah tertentu yang sudah ditunjuk menjadi kawasan hutan tetap,

13. Kawasan hutan Indonesia ditetapkan oleh Menteri Kehutanan dalam bentuk Surat Keputusan Menteri Kehutanan tentang Penunjukan Kawasan Hutan dan Perairan Provinsi, Penunjukan Kawasan Hutan ini disusun berdasarkan hasil pemaduserasian antara Rencana Tata Ruang Wilayah Provinsi

dry fibre (rosella); dry flowers/buds (cloves); refined sugar (sugar cane from estate); cup sugar (sugar cane from smallholders); copra (copra); seeds and buds (nutmeg); and leaf oil (citronella),

12. *Forest Area is a specific territory of forest ecosystem determined and or decided by the government as a permanent forest, Such decision is important to maintain the size of forest area and to ensure its legitimation and boundary demarcation of permanent forest,*

13. *Indonesian forest area is determined by the Minister of Forestry in the format of Ministerial Decree on the Designation of Provincial Forest Area and Inland Water, Coastal and Marine Ecosystem, The designation of Forest Area is formulated based on integrated and harmonized of Provincial Spatial Planning (RTRWP) and*

(RTRWP) dengan Tata Guna Hutan Kesepakatan (TGHK),

Forest Land Use by Concensus (TGHK),

14. Berdasarkan Undang-Undang No, 41 Tahun 1999 tentang Kehutanan, kawasan hutan dibagi ke dalam kelompok Hutan Konservasi, Hutan Lindung, dan Hutan Produksi,

14. In accordance to the Act on Forestry No, 41/1999, forest area is categorized as Conservation Forest, Protection Forest and Production Forest,

15. Hutan Konservasi adalah kawasan hutan dengan ciri khas tertentu, yang mempunyai fungsi pokok pengawetan keanekaragaman tumbuhan dan satwa serta ekosistemnya,

15. Conservation Forest is a forest area having specific characteristic established for the purposes of conservation of animal and plant species as well as their ecosystem,

16. Hutan Lindung adalah kawasan hutan yang mempunyai fungsi pokok sebagai perlindungan sistem penyangga kehidupan untuk mengatur tata air, mencegah banjir, mengendalikan erosi, mencegah intrusi air laut, dan memelihara kesuburan tanah,

16. Protection Forest is a forest area designated to serve life support system, maintain hydrological system, prevent of flood, erosion control, seawater intrusion, and maintain soil fertility,

17. Hutan Produksi adalah kawasan hutan yang mempunyai fungsi pokok memproduksi hasil hutan, Hutan produksi terdiri dari Hutan Produksi Tetap (HP), Hutan Produksi Terbatas (HPT), dan Hutan Produksi yang dapat dikonversi,

17. Production Forest is a forest area designated mainly to promote sustainable forest production, Production forest is classified as permanent production forest, limited production forest, and

18. Hutan Konservasi terdiri dari:
Kawasan suaka alam berupa Cagar Alam (CA) dan Suaka Margasatwa (SM);
kawasan pelestarian alam berupa Taman Nasional (TN), Taman Hutan Raya (THR), dan Taman Wisata Alam (TWA);
Taman Buru (TB),
Taman Buru adalah kawasan hutan yang ditetapkan sebagai tempat wisata berburu,
19. Penetapan lahan kritis mengacu pada lahan yang telah sangat rusak karena kehilangan penutupan vegetasinya, sehingga kehilangan atau berkurang fungsinya sebagai penahan air, pengendali erosi, siklus hara, pengatur iklim mikro, dan retensi karbon, Berdasarkan kondisi vegetasinya, kondisi lahan dapat diklasifikasikan sebagai: sangat kritis, kritis, agak kritis, potensial kritis, dan kondisi normal,
20. Reboisasi atau rehabilitasi hutan bertujuan untuk menghutankan kembali kawasan hutan yang kritis di wilayah daerah aliran sungai (DAS) yang dilaksanakan bersama

- convertible production forest,*
18. *Conservation Forest is divided into:
Sanctuary Reserve area consists of Strict Nature Reserve and Wildlife Sanctuary,
Nature conservation area consists of National Park (TN), Grand Forest Park (THR), and Nature Recreation Park (TWA);
Game Hunting Park (TB)
Game Hunting Park is forest area devoted for game hunting recreation,*
19. *Critical land refers to a piece of land severely damaged due to lost of its vegetation cover so that its functions as water retention, erosion control, nutrient cycling, micro climate regulator and carbon retention are completely depleted, Based upon its vegetation condition, the land could be classified as : very critical, critical, slight critical, potential critical, and normal condition,*
20. *Reforestation or forest rehabilitation is intended to rehabilitate the critical land inside forest area or watershed*

- masyarakat secara partisipatif,
21. Produksi hasil hutan utama yang dihasilkan dari hutan adalah kayu bulat, Produksi kayu bulat ini dihasilkan dari hutan alam melalui kegiatan perusahaan Hak Pengusahaan Hutan (HPH/IUPHHK), kegiatan ijin pemanfaatan kayu (IPK) dalam rangka pembukaan wilayah hutan, pembangunan Hutan Tanaman Industri (HTI), serta kegiatan hutan rakyat,
22. Rumah Tangga Perikanan Tangkap adalah rumah tangga yang melakukan kegiatan penangkapan ikan/binatang air lainnya/tanaman air dengan tujuan sebagian/seluruh hasilnya untuk dijual,
23. Rumah Tangga Perikanan Budidaya adalah rumah tangga yang melakukan kegiatan budidaya ikan/binatang air lainnya/tanaman air dengan tujuan sebagian/seluruh hasilnya untuk dijual,
- to improve their ecological and hydrological functions, The activities were conducted with active participation of local communities who live nearby the target area,*
- 21. The main product of commercial forest operation is log, The log is harvested from various sources such as natural forest granted to concessionaires (IUPHHK/HPH), land clearing activities (IPK), industrial forest plantation (HTI) and community forest,*
- 22. A capture fishery household is a household conducting activities in catching fishes/other aquatic animals/aquatic plants, for which the products are wholly or partly to be sold,*
- 23. An aquaculture fishery household is a household conducting activities in culturing fishes/other aquatic animals/aquatic plants, for which the products are wholly or partly to be sold, different types of parameters,*

ULASAN DESCRIPTION

5.1. Tanaman Pangan

Produksi padi sawah di Labuhanbatu Utara tahun 2018 sebesar 202.043,08 ton dengan luas panen 37.970,4 hektar, sedangkan padi ladang sebesar 50.867,11 ton dengan luas panen 14.039 hektar,

Selain itu, pada tahun 2018 produksi jagung sebesar 9,293,47 ton, kedelai 70.78 ton dan ubi kayu 1.699.36 ton.

5.2. Hortikultura

Pada tahun 2018 produksi sayuran antara lain cabe sebesar 99.8 ton, kacang panjang 99.0 ton, dan ketimun 87.0 ton,

5.3. Perkebunan

Luas areal tanaman kelapa sawit pada Tahun 2018 adalah 78.399 Ha, dan karet 26.893,52 Ha,

5.4. Peternakan

Pada tahun 2018, jumlah sapi potong tercatat sebanyak 43.002 ekor, kerbau 200 ekor, domba 9.014 ekor dan babi 7.528 ekor,

Populasi ternak unggas khususnya ayam kampung pada tahun 2018

5.1. Food Crops

Total Production of wet-land paddy in Labuhanbatu Utara Regency during 2018 were 202.043,08 tons with harves area 37.970,4 hectares, while total production of dry-land paddy were 50.867,11 tons with harves area 14.039 hectares,

Besides paddy, production of crops were 9,293.47 tons of maize, 70.78 tons of soya bean and 1.699.36 tons of cassava.

5.2. Horticulture

On the year of 2018, there were 99.8 tons of chili production, 99.0 tons of longbean, and 87.0 tons of cucumber,

5.3. Estates Crops

Planted Area of oil palm in 2018 was 78.399 hectares, and rubber's 26.893,52 hectares,

5.3 Animal Husbandry

There was 43.002 cows, 200 buffaloes, 9.014 sheeps, and 7.528 pigs in 2018,

The poultry population such as domestic chicken was 1.118,06 and

tercatat ada 1.118,06 ekor dan itik 56.200 ekor,

56.200 ducks,

5,5, Perikanan

Produksi perikanan di Kabupaten Labuhanbatu Utara pada tahun 2018 sebesar 446 ton yang berasal dari perairan umum,

5,4, Fishery

Total of fishery production in 2018 446 tons of sea water and and open water,

5,6, Kehutanan

Di Kabupaten Labuhanbatu Utara terdapat hutan seluas 124.956,20 Ha, dimana yang terluas merupakan hutan lindung seluas 40.732,26 Ha,

5.5 Forestry

There's 124.956,20 hectares of forestry in Labuhanbatu Utara Regency, From all of these forestry, the largest area were production forestry 40.732,26 hectares),

Tabel 5.1.1 Luas Panen, Produksi dan Produktivitas Padi (Padi Sawah & Padi Ladang) Menurut Kecamatan di Kabupaten Labuhanbatu Utara 2018
Harvested Area, Production, and Productivity of Paddy by Sub District (Wet and Dry Land's Paddy) in Labuhanbatu Utara Regency 2018

| Kecamatan Sub District | Padi Sawah/ <i>Wet Land's Paddy</i> | | | Padi Ladang/ <i>DryLand's Paddy</i> | | |
|---------------------------|---|--|--|---|--|--|
| | Luas Panen <i>Harvested Area</i> (ha) | Produksi <i>Production</i> (ton) | Produktivitas <i>Productivity</i> (ton/Ha) | Luas Panen <i>Harvested Area</i> (ha) | Produksi <i>Production</i> (ton) | Produktivitas <i>Yield Rate</i> (ton/Ha) |
| (1) | (2) | (3) | (4) | (5) | (6) | (7) |
| 010 NA IX-X | 546,2 | 2 822,22 | 5,17 | 498 | 1 813,72 | 3,64 |
| 020 Marbau | 48,1 | 244,59 | 5,08 | - | - | - |
| 030 Aek Kuo | 57,8 | 293,74 | 5,08 | - | - | - |
| 040 Aek Natas | 2 153,1 | 11 676,26 | 5,08 | 860 | 3 316,16 | 3,86 |
| 050 Kualuh Selatan | 2 916,9 | 16 101,29 | 5,52 | - | - | - |
| 060 Kualuh Hilir | 19 208,1 | 102 359,96 | 5,33 | 9 684 | 35 191,66 | 3,63 |
| 070 Kualuh Hulu | 635,8 | 3 347,49 | 5,26 | 640 | 2 352,64 | 3,68 |
| 080 Kualuh Leidong | 12 404,4 | 65 197,53 | 5,26 | 2 357 | 8 192,93 | 3,48 |
| 2 0 1 8 | 37 970,4 | 202 043,08 | 5,32 | 14 039 | 50 867,11 | 3,62 |
| 2 0 1 7 | 35 760,5 | 189 134,6 | 5,29 | 786 | 2 754,0 | 3,50 |

Sumber/ *Source*: Dinas Pertanian Kab, Labuhanbatu Utara
Agriculture Service of Labuhanbatu Utara Regency

Tabel 5.1.2 Produksi Padi Setara Beras Menurut Kecamatan di Kabupaten Labuhanbatu Utara 2018
Rice Equivalent Production by Sub District in Labuhanbatu Utara Regency 2018

| Kecamatan <i>Sub District</i> | Produksi Padi (ton GKG) <i>Paddy Production (ton GKG)</i> | Produksi Padi Setara Beras (ton) <i>Rice Equivalent Production (ton)</i> |
|----------------------------------|--|---|
| (1) | (2) | (3) |
| 010 NA IX-X | 4 635,94 | 290 858,88 |
| 020 Marbau | 244,59 | 15 345,58 |
| 030 Aek Kuo | 293,74 | 18 429,25 |
| 040 Aek Natas | 14 992,42 | 94 0624,43 |
| 050 Kualuh Selatan | 16 101,29 | 1 010 194,94 |
| 060 Kualuh Hilir | 137 551,62 | 8 629 988,64 |
| 070 Kualuh Hulu | 5 700,13 | 357 626,16 |
| 080 Kualuh Leidong | 73 390,46 | 4 604 517,46 |
| Labuhanbatu Utara | 252 910,18 | 15 867 584,69 |

Sumber/*Source*: Dinas Pertanian Kab, Labuhanbatu Utara
Agriculture Service of Labuhanbatu Utara Regency

Tabel 5.1.3 Produksi Jagung dan Kedelai Menurut Kecamatan di Kabupaten Labuhanbatu Utara 2018
Production of Maize and Soybeans by Sub District in Labuhanbatu Utara Regency 2018

| Kecamatan <i>Sub District</i> | Produksi Jagung (ton GKG) <i>Maize Production (ton GKG)</i> | Produksi Kedelai (ton) <i>Soybeans Production (ton)</i> |
|----------------------------------|--|--|
| (1) | (2) | (3) |
| 010 NA IX-X | 279,68 | - |
| 020 Marbau | 96,38 | - |
| 030 Aek Kuo | 173,21 | - |
| 040 Aek Natas | 611,28 | 32,76 |
| 050 Kualuh Selatan | 195,63 | 38,02 |
| 060 Kualuh Hilir | 6 760,45 | - |
| 070 Kualuh Hulu | 460,19 | - |
| 080 Kualuh Leidong | 716,65 | - |
| 2 0 1 8 | 9 293,47 | 70,78 |
| 2 0 1 7 | 1 333 | 148,00 |

Sumber/ *Source*: Dinas Pertanian Kab, Labuhanbatu Utara
Agriculture Service of Labuhanbatu Utara Regency

Tabel 5.1.4 Luas Panen, Produksi dan Produktivitas Jagung dan Kedelai Menurut Kecamatan di Kabupaten Labuhanbatu Utara 2018
Harvested Area, Production, and Yield Rate of Corn and Soya Bean by District in Labuhanbatu Utara Regency 2018

| Kecamatan <i>District</i> | Jagung/ <i>Corn</i> | | | Kedelai/ <i>Soya Bean</i> | | |
|------------------------------|---|---|--|---|---|--|
| | Luas Panen <i>Harvested Area (Ha)</i> | Produksi <i>Production (Ton)</i> | Produktivitas <i>Productivity (Kw/Ha)</i> | Luas Panen <i>Harvested Area (Ha)</i> | Produksi <i>Production (Ton)</i> | Produktivitas <i>Productivity (Kw/Ha)</i> |
| (1) | (2) | (3) | (4) | (5) | (6) | (7) |
| 010 NA IX-X | 45 | 279,68 | 62,15 | - | - | - |
| 020 Marbau | 15 | 96,38 | 64,25 | - | - | - |
| 030 Aek Kuo | 27 | 173,21 | 64,15 | - | - | - |
| 040 Aek Natas | 94 | 611,28 | 65,03 | 60 | 32,76 | 5,46 |
| 050 Kualuh Selatan | 30 | 195,63 | 65,21 | 72 | 38,02 | 5,28 |
| 060 Kualuh Hilir | 1 024 | 6 760,45 | 66,02 | - | - | - |
| 070 Kualuh Hulu | 73 | 460,19 | 63,04 | - | - | - |
| 080 Kualuh Leidong | 110 | 716,65 | 65,15 | - | - | - |
| 2 0 1 8 | 1 418 | 9 293,47 | 65,54 | 132 | 70,78 | 5,36 |
| 2 0 1 7 | 307 | 1 333 | 43,42 | 145 | 148,00 | 10,23 |

Sumber/ *Source*: Dinas Pertanian Kab, Labuhanbatu Utara
Agriculture Service of Labuhanbatu Utara Regency

Tabel 5.1.5 Luas Panen, Produksi dan Produktivitas Kacang Tanah dan Kacang Hijau Menurut Kecamatan di Kabupaten Labuhanbatu Utara 2018
Harvested Area, Production, and Yield Rate of Peanut and Green Pea by District in Labuhanbatu Utara Regency 2018

| Kecamatan District | Kacang Tanah/ Peanut | | | Kacang Hijau/ Green Pea | | |
|-----------------------|---|---------------------------------|--|--------------------------------------|---------------------------------|--|
| | Luas Panen Harvested Area (Ha) | Produksi Production (Ton) | Produktivitas Productivity (Kw/Ha) | Luas Panen Harvested Area (Ha) | Produksi Production (Ton) | Produktivitas Productivity (Kw/Ha) |
| (1) | (2) | (3) | (4) | (5) | (6) | (7) |
| 010 NA IX-X | - | - | - | - | - | - |
| 020 Marbau | - | - | - | - | - | - |
| 030 Aek Kuo | - | - | - | - | - | - |
| 040 Aek Natas | - | - | - | - | - | - |
| 050 Kualuh Selatan | 1 | 0.24 | 2.39 | - | - | - |
| 060 Kualuh Hilir | - | - | - | - | - | - |
| 070 Kualuh Hulu | - | - | - | - | - | - |
| 080 Kualuh Leidong | - | - | - | - | - | - |
| 2018 | 1 | 0.24 | 2.39 | - | - | - |
| 2017 | 3 | 3,00 | 10,00 | - | - | - |

Sumber/ Source: Dinas Pertanian Kab, Labuhanbatu Utara
 Agriculture Service of Labuhanbatu Utara Regency

Tabel 5.1.6 Luas Panen, Produksi dan Produktivitas Ubi Kayu dan Ubi Jalar Menurut Kecamatan di Kabupaten Labuhanbatu Utara 2018
Harvested Area, Production, and Yield Rate of Cassava and Sweet Potatoes by District in Labuhanbatu Utara Regency 2018

| Kecamatan <i>District</i> | Ubi Kayu/ <i>Cassava</i> | | | Ubi Jalar/ <i>Sweet Potatoes</i> | | |
|------------------------------|--|--|---|--|--|---|
| | Luas Panen <i>Harvested Area</i> (Ha) | Produksi <i>Production</i> (Ton) | Produktivitas <i>Productivity</i> (Kw/Ha) | Luas Panen <i>Harvested Area</i> (Ha) | Produksi <i>Production</i> (Ton) | Produktivitas <i>Productivity</i> (Kw/Ha) |
| (1) | (2) | (3) | (4) | (5) | (6) | (7) |
| 010 NA IX-X | 6 | 198.52 | 330.86 | - | - | - |
| 020 Marbau | 9 | 308.58 | 342.87 | - | - | - |
| 030 Aek Kuo | 11 | 366.32 | 333.02 | - | - | - |
| 040 Aek Natas | 8 | 265.76 | 332.20 | - | - | - |
| 050 Kualuh Selatan | 9 | 289.35 | 321.50 | - | - | - |
| 060 Kualuh Hilir | - | - | - | - | - | - |
| 070 Kualuh Hulu | 8 | 270.83 | 338.54 | - | - | - |
| 080 Kualuh Leidong | - | - | - | - | - | - |
| 2018 | 51 | 1.699.36 | 333.21 | - | - | - |
| 2017 | 70 | 1.946 | 278,04 | - | - | - |

Sumber/ *Source*: Dinas Pertanian Kab, Labuhanbatu Utara
Agriculture Service of Labuhanbatu Utara Regency

Tabel 5.2.1 Luas Panen Tanaman Sayuran Menurut Kecamatan dan Jenis Sayuran di Kabupaten Labuhanbatu Utara 2018
Harvested Area of Vegetables by District and Type in Labuhanbatu Utara Regency 2018

| Kecamatan <i>District</i> | Kacang Panjang <i>Long Beans</i> | | Cabe <i>Chili</i> | | Terong <i>Eggplant</i> | | Kangkung <i>Kale</i> | |
|------------------------------|-------------------------------------|-----------|----------------------|-----------|---------------------------|-----------|-------------------------|------------|
| | 2017 | 2018 | 2017 | 2018 | 2017 | 2018 | 2017 | 2018 |
| | (1) | (2) | (3) | (4) | (5) | (6) | (7) | (8) |
| 010 NA IX-X | 6 | 4 | 3 | 4 | 4 | 5 | 3 | 24 |
| 020 Marbau | 3 | 4 | 2 | 6 | 3 | 4 | 3 | 24 |
| 030 Aek Kuo | 3 | 5 | 2 | 4 | 3 | 6 | 3 | 24 |
| 040 Aek Natas | 3 | 5 | 2 | 4 | 3 | 4 | 2 | 24 |
| 050 Kualuh Selatan | 7 | 4 | 6 | 4 | 6 | 4 | 6 | 22 |
| 060 Kualuh Hilir | - | - | - | 8 | - | - | - | - |
| 070 Kualuh Hulu | 6 | 5 | 5 | 4 | 5 | 5 | 5 | 24 |
| 080 Kualuh Leidong | - | - | - | - | - | - | - | - |
| Labuhanbatu Utara | 28 | 27 | 20 | 34 | 24 | 28 | 22 | 142 |

Sumber/Source: Dinas Pertanian Kab, Labuhanbatu Utara
 Agriculture Service of Labuhanbatu Utara Regency

**Lanjutan 5.2.1 Luas Panen Tanaman Sayuran Menurut Kecamatan dan Jenis Sayuran
 Tabel di Kabupaten Labuhanbatu Utara 2018**
*Continued Harvested Area of Vegetables by District and Type in Labuhanbatu
 Table Utara Regency 2018*

(Ha)

| Kecamatan <i>District</i> | Bayam <i>Spinach</i> | | Ketimun <i>Cucumber</i> | | Lainnya <i>Others</i> | |
|------------------------------|-------------------------|-------------|----------------------------|-------------|--------------------------|-------------|
| | 2017 (2) | 2018 (3) | 2017 (4) | 2018 (5) | 2017 (6) | 2018 (7) |
| 010 NA IX-X | 3 | 24 | 2 | 6 | - | - |
| 020 Marbau | 3 | 21 | - | 4 | - | - |
| 030 Aek Kuo | 3 | 24 | 3 | 5 | - | - |
| 040 Aek Natas | 3 | 24 | 4 | 5 | - | - |
| 050 Kualuh Selatan | 6 | 21 | 6 | 3 | - | - |
| 060 Kualuh Hilir | - | - | - | - | - | - |
| 070 Kualuh Hulu | 3 | 23 | 5 | 2 | - | - |
| 080 Kualuh Leidong | - | - | - | - | - | - |
| Labuhanbatu Utara | 21 | 137 | 20 | 25 | - | - |

Sumber/Source: Dinas Pertanian Kab, Labuhanbatu Utara
 Agriculture Service of Labuhanbatu Utara Regency

Tabel 5.2.2 Produksi Sayuran Menurut Kecamatan dan Jenis Sayuran di Kabupaten Labuhanbatu Utara 2018
Production of Vegetables by Sub District and Kind of Plant in Labuhanbatu Utara Regency 2018

(Ton)

| Kecamatan <i>District</i> | Kacang Panjang <i>Long Beans</i> | | Cabe <i>Chili</i> | | Terong <i>Eggplant</i> | | Kangkung <i>Kale</i> | |
|------------------------------|-------------------------------------|-------------|----------------------|-------------|---------------------------|-------------|-------------------------|--------------|
| | 2017 | 2018 | 2017 | 2018 | 2017 | 2018 | 2017 | 2018 |
| (1) | (2) | (3) | (4) | (5) | (6) | (7) | (8) | (9) |
| 010 NA IX-X | 28 | 14 | 15 | 14,5 | 20 | 17 | 12 | 36 |
| 020 Marbau | 13 | 15,5 | 10 | 21,5 | 14 | 15 | 11 | 40 |
| 030 Aek Kuo | 14 | 19,5 | 10 | 15 | 14 | 19,5 | 12 | 36 |
| 040 Aek Natas | 14 | 17 | 10 | 13 | 14 | 13 | 8 | 39,5 |
| 050 Kualuh Selatan | 33 | 14,5 | 29 | 13,5 | 28 | 14 | 23 | 33 |
| 060 Kualuh Hilir | - | - | - | 7,8 | - | - | - | - |
| 070 Kualuh Hulu | 29 | 18,5 | 24 | 14,5 | 23 | 19 | 20 | 39 |
| 080 Kualuh Leidong | - | - | - | - | - | - | - | - |
| Labuhanbatu Utara | 131 | 99,0 | 98 | 99,8 | 113 | 97,5 | 86 | 223,5 |

Sumber/ *Source*: Dinas Pertanian Kab, Labuhanbatu Utara
 Agriculture Service of Labuhanbatu Utara Regency

Lanjutan Tabel 5.2.2 Produksi Sayuran Menurut Kecamatan dan Jenis Sayuran di Kabupaten Labuhanbatu Utara 2018
Continued Table Production of Vegetables by Sub District and Kind of Plant in Labuhanbatu Utara Regency 2018

(Ton)

| Kecamatan <i>District</i> | Bayam <i>Spinach</i> | | Ketimun <i>Cucumber</i> | | Lainnya <i>Others</i> | |
|------------------------------|-------------------------|--------------|----------------------------|-------------|--------------------------|-------------|
| | 2017 (2) | 2018 (3) | 2017 (4) | 2018 (5) | 2017 (6) | 2018 (7) |
| 010 NA IX-X | 7 | 36,5 | 11 | 21 | - | - |
| 020 Marbau | 7 | 36 | - | 14,5 | - | - |
| 030 Aek Kuo | 9 | 35,5 | 14 | 18 | - | - |
| 040 Aek Natas | 9 | 39,5 | 19 | 16 | - | - |
| 050 Kualuh Selatan | 19 | 34,5 | 29 | 11,5 | - | - |
| 060 Kualuh Hilir | - | - | - | - | - | - |
| 070 Kualuh Hulu | 10 | 42 | 23 | 6 | - | - |
| 080 Kualuh Leidong | - | - | - | - | - | - |
| Labuhanbatu Utara | 61 | 224,0 | 96 | 87,0 | - | - |

Sumber/Source: Dinas Pertanian Kab, Labuhanbatu Utara
Agriculture Service of Labuhanbatu Utara Regency

Tabel 5.2.3 Luas Panen Tanaman Sayuran dan Buah-Buahan Semusim Menurut Jenis Tanaman Sayuran di Kabupaten Labuhanbatu Utara 2015-2018
Harvested Area of Seasonal Vegetables and Fruits by Kind of Plant in Labuhanbatu Utara Regency 2015-2018

| | (Ha) | | | |
|--|-------------|--------|--------|--------|
| Jenis Tanaman <i>Kind of Plants</i> | 2015 | 2016 | 2017 | 2018 |
| (1) | (2) | (3) | (4) | (5) |
| Bawang Merah <i>Red Onion</i> | -- | -- | -- | 0,0002 |
| Kacang Panjang <i>Long Bean</i> | -- | 0,0029 | 0,0040 | 0,0027 |
| Cabai Besar <i>Big Chili</i> | -- | 0,0019 | 0,0020 | 0,0034 |
| Cabai Rawit <i>Ceyene Pepper</i> | -- | 0,0003 | 0,0018 | 0,0023 |
| Terung <i>Eggplant</i> | -- | 0,0022 | 0,0039 | 0,0028 |
| Ketimun <i>Cucumber</i> | -- | 0,0008 | 0,0029 | 0,0025 |
| Kangkung <i>Kale</i> | -- | 0,0075 | 0,0133 | 0,0142 |
| Bayam <i>Spinach</i> | -- | 0,0081 | 0,0122 | 0,0137 |
| Semangka <i>Watermelon</i> | -- | 0,0010 | 0,0002 | - |

Sumber/ *Source*: Dinas Pertanian Kab, Labuhanbatu Utara
Agriculture Service of Labuhanbatu Utara Regency

Tabel 5.2.4 Produksi Tanaman Sayuran dan Buah-Buahan Semusim Menurut Jenis Tanaman Sayuran di Kabupaten Labuhanbatu Utara 2015-2018
Production of Seasonal Vegetables and Fruits by Kind of Plant in Labuhanbatu Utara Regency 2015-2018

(Ton)

| Jenis Tanaman <i>Kind of Plants</i> | 2015 | 2016 | 2017 | 2018 |
|--|------|------|------|-------|
| (1) | (2) | (3) | (4) | (5) |
| Bawang Merah <i>Red Onion</i> | -- | -- | -- | 8 |
| Kacang Panjang <i>Long Bean</i> | -- | 32 | 104 | 99 |
| Cabai Besar <i>Big Chili</i> | -- | 33,1 | 50 | 99,8 |
| Cabai Rawit <i>Ceyene Pepper</i> | -- | 6,3 | 46 | 71 |
| Terung <i>Eggplant</i> | -- | 45,4 | 149 | 97,5 |
| Ketimun <i>Cucumber</i> | -- | 22,6 | 112 | 87 |
| Kangkung <i>Kale</i> | -- | 94,9 | 195 | 223,5 |
| Bayam <i>Spinach</i> | -- | 74,5 | 178 | 224 |
| Semangka <i>Watermelon</i> | -- | 6,4 | 4 | - |

Sumber/ *Source*: Dinas Pertanian Kab, Labuhanbatu Utara
Agriculture Service of Labuhanbatu Utara Regency

Tabel 5.2.5 Luas Panen Tanaman Biofarmaka Menurut Kecamatan dan Jenis Tanaman Tanaman di Kabupaten Labuhanbatu Utara 2017-2018
Harvested Area of Medicinal Plants by Sub District and Kind of Plant in Labuhanbatu Utara Regency 2017-2018

| Kecamatan <i>District</i> | (M ²) | | | | | | | |
|------------------------------|-----------------------|------|---------------------------------|------|---------------------------------------|------|---------------------------|------|
| | Jahe <i>Ginger</i> | | Laos/Lengkuas <i>Galanga</i> | | Kencur <i>East Indian Galangal</i> | | Kunyit <i>Turmeric</i> | |
| | 2017 | 2018 | 2017 | 2018 | 2017 | 2018 | 2017 | 2018 |
| (1) | (2) | (3) | (4) | (5) | (6) | (7) | (8) | (9) |
| 010 NA IX-X | -- | -- | -- | -- | -- | -- | -- | -- |
| 020 Marbau | -- | -- | -- | -- | -- | -- | -- | -- |
| 030 Aek Kuo | -- | -- | -- | -- | -- | -- | -- | -- |
| 040 Aek Natas | -- | -- | -- | -- | -- | -- | -- | -- |
| 050 Kualuh Selatan | -- | -- | -- | -- | -- | -- | -- | -- |
| 060 Kualuh Hilir | -- | -- | -- | -- | -- | -- | -- | -- |
| 070 Kualuh Hulu | -- | -- | -- | -- | -- | -- | -- | -- |
| 080 Kualuh Leidong | -- | -- | -- | -- | -- | -- | -- | -- |
| Labuhanbatu Utara | -- | -- | -- | -- | -- | -- | -- | -- |

Sumber/ *Source*: Dinas Pertanian Kab, Labuhanbatu Utara
Agriculture Service of Labuhanbatu Utara Regency

Tabel 5.2.6 Produksi Tanaman Biofarmaka Menurut Kecamatan dan Jenis Tanaman Tanaman di Kabupaten Labuhanbatu Utara 2017-2018
Production of Medicinal Plants by Sub District and Kind of Plant in Labuhanbatu Utara Regency 2017-2018

| Kecamatan <i>District</i> | (Kg) | | | | | | | |
|------------------------------|-----------------------|-------------|---------------------------------|-------------|---------------------------------------|-------------|---------------------------|-------------|
| | Jahe <i>Ginger</i> | | Laos/Lengkuas <i>Galanga</i> | | Kencur <i>East Indian Galangal</i> | | Kunyit <i>Turmeric</i> | |
| | 2017 (2) | 2018 (3) | 2017 (4) | 2018 (5) | 2017 (6) | 2018 (7) | 2017 (8) | 2018 (9) |
| 010 NA IX-X | -- | -- | -- | -- | -- | -- | -- | -- |
| 020 Marbau | -- | -- | -- | -- | -- | -- | -- | -- |
| 030 Aek Kuo | -- | -- | -- | -- | -- | -- | -- | -- |
| 040 Aek Natas | -- | -- | -- | -- | -- | -- | -- | -- |
| 050 Kualuh Selatan | -- | -- | -- | -- | -- | -- | -- | -- |
| 060 Kualuh Hilir | -- | -- | -- | -- | -- | -- | -- | -- |
| 070 Kualuh Hulu | -- | -- | -- | -- | -- | -- | -- | -- |
| 080 Kualuh Leidong | -- | -- | -- | -- | -- | -- | -- | -- |
| Labuhanbatu Utara | -- | -- | -- | -- | -- | -- | -- | -- |

Sumber/Source: Dinas Pertanian Kab, Labuhanbatu Utara
 Agriculture Service of Labuhanbatu Utara Regency

Tabel 5.2.7 Luas Panen Tanaman Biofarmaka Menurut Jenis Tanaman di Kabupaten Labuhanbatu Utara 2015-2018
Harvested Area of Medicinal Plant by Kind of Plant in Labuhanbatu Utara Regency 2015-2018

(M²)

| Jenis Tanaman <i>Kind of Plants</i> | 2015 | 2016 | 2017 | 2018 |
|--|------|------|------|------|
| (1) | (2) | (3) | (4) | (5) |
| Jahe <i>Ginger</i> | -- | -- | -- | -- |
| Laos/Lengkuas <i>Galanga</i> | -- | -- | -- | -- |
| Kencur <i>East Indian Galangal</i> | -- | -- | -- | -- |
| Kunyit <i>Turmeric</i> | -- | -- | -- | -- |

Sumber/ *Source*: Dinas Pertanian Kab, Labuhanbatu Utara
Agriculture Service of Labuhanbatu Utara Regency

Tabel 5.2.8 Produksi Tanaman Biofarmaka Menurut Jenis Tanaman di Kabupaten Labuhanbatu Utara 2015-2018

Production of Medicinal Plant by Kind of Plant in Labuhanbatu Utara Regency 2015-2018

(Ton)

| Jenis Tanaman <i>Kind of Plants</i> | 2015 | 2016 | 2017 | 2018 |
|--|------|------|------|------|
| (1) | (2) | (3) | (4) | (5) |
| Jahe <i>Ginger</i> | -- | -- | -- | -- |
| Laos/Lengkuas <i>Galanga</i> | -- | -- | -- | -- |
| Kencur <i>East Indian Galangal</i> | -- | -- | -- | -- |
| Kunyit <i>Turmeric</i> | -- | -- | -- | -- |

Sumber/ Source: Dinas Pertanian Kab, Labuhanbatu Utara
Agriculture Service of Labuhanbatu Utara Regency

Tabel 5.2.9 Luas Panen Tanaman Hias Menurut Kecamatan dan Jenis Tanaman Tanaman di Kabupaten Labuhanbatu Utara 2017-2018
Harvested Area of Ornamental Plants by Sub District and Kind of Plant in Labuhanbatu Utara Regency 2017-2018

| Kecamatan <i>District</i> | (M ²) | | | | | | | |
|------------------------------|--------------------------|------|-------------------------------|------|----------------------|------|--------------------------------|------|
| | Anggrek <i>Orchid</i> | | Krisan <i>Chrysantemum</i> | | Mawar <i>Rose</i> | | Sedap Malam <i>Tuberose</i> | |
| | 2017 | 2018 | 2017 | 2018 | 2017 | 2018 | 2017 | 2018 |
| (1) | (2) | (3) | (4) | (5) | (6) | (7) | (8) | (9) |
| 010 NA IX-X | -- | -- | -- | -- | -- | -- | -- | -- |
| 020 Marbau | -- | -- | -- | -- | -- | -- | -- | -- |
| 030 Aek Kuo | -- | -- | -- | -- | -- | -- | -- | -- |
| 040 Aek Natas | -- | -- | -- | -- | -- | -- | -- | -- |
| 050 Kualuh Selatan | -- | -- | -- | -- | -- | -- | -- | -- |
| 060 Kualuh Hilir | -- | -- | -- | -- | -- | -- | -- | -- |
| 070 Kualuh Hulu | -- | -- | -- | -- | -- | -- | -- | -- |
| 080 Kualuh Leidong | -- | -- | -- | -- | -- | -- | -- | -- |
| Labuhanbatu Utara | -- | -- | -- | -- | -- | -- | -- | -- |

Sumber/ Source: Dinas Pertanian Kab, Labuhanbatu Utara
 Agriculture Service of Labuhanbatu Utara Regency

Tabel 5.2.10 Produksi Tanaman Hias Menurut Kecamatan dan Jenis Tanaman Tanaman di Kabupaten Labuhanbatu Utara 2017-2018
Production of Ornamental Plants by Sub District and Kind of Plant in Labuhanbatu Utara Regency 2017-2018

(Tangkai)

| Kecamatan <i>District</i> | Anggrek <i>Orchid</i> | | Krisan <i>Chrysantemum</i> | | Mawar <i>Rose</i> | | Sedap Malam <i>Tuberose</i> | |
|------------------------------|--------------------------|-------------|-------------------------------|-------------|----------------------|-------------|--------------------------------|-------------|
| | 2017 (2) | 2018 (3) | 2017 (4) | 2018 (5) | 2017 (6) | 2018 (7) | 2017 (8) | 2018 (9) |
| 010 NA IX-X | -- | -- | -- | -- | -- | -- | -- | -- |
| 020 Marbau | -- | -- | -- | -- | -- | -- | -- | -- |
| 030 Aek Kuo | -- | -- | -- | -- | -- | -- | -- | -- |
| 040 Aek Natas | -- | -- | -- | -- | -- | -- | -- | -- |
| 050 Kualuh Selatan | -- | -- | -- | -- | -- | -- | -- | -- |
| 060 Kualuh Hilir | -- | -- | -- | -- | -- | -- | -- | -- |
| 070 Kualuh Hulu | -- | -- | -- | -- | -- | -- | -- | -- |
| 080 Kualuh Leidong | -- | -- | -- | -- | -- | -- | -- | -- |
| Labuhanbatu Utara | -- | -- | -- | -- | -- | -- | -- | -- |

Sumber/Source: Dinas Pertanian Kab, Labuhanbatu Utara
 Agriculture Service of Labuhanbatu Utara Regency

Tabel 5.2.11 Luas Panen Tanaman Hias Menurut Jenis Tanaman di Kabupaten Labuhanbatu Utara 2015-2018
Table Harvested Area of Ornamental Plant by Kind of Plant in Labuhanbatu Utara Regency 2015-2018

(M²)

| Jenis Tanaman <i>Kind of Plants</i> | 2015 | 2016 | 2017 | 2018 |
|--|------|------|------|------|
| (1) | (2) | (3) | (4) | (5) |
| Anggrek <i>Orchid</i> | -- | -- | -- | -- |
| Krisan <i>Chrysantemum</i> | -- | -- | -- | -- |
| Mawar <i>Rose</i> | -- | -- | -- | -- |
| Sedap Malam <i>Tuberose</i> | -- | -- | -- | -- |

Sumber/ *Source*: Dinas Pertanian Kab, Labuhanbatu Utara
Agriculture Service of Labuhanbatu Utara Regency

Tabel 5.2.12 Produksi Tanaman Hias Menurut Jenis Tanaman di Kabupaten Labuhanbatu Utara 2015-2018
Production of Ornamental Plant by Kind of Plant in Labuhanbatu Utara Regency 2015-2018

(Ton)

| Jenis Tanaman <i>Kind of Plants</i> | 2015 | 2016 | 2017 | 2018 |
|--|------|------|------|------|
| (1) | (2) | (3) | (4) | (5) |
| Anggrek <i>Orchid</i> | -- | -- | -- | -- |
| Krisan <i>Chrysantemum</i> | -- | -- | -- | -- |
| Mawar <i>Rose</i> | -- | -- | -- | -- |
| Sedap Malam <i>Tuberose</i> | -- | -- | -- | -- |

Sumber/ Source: Dinas Pertanian Kab, Labuhanbatu Utara
Agriculture Service of Labuhanbatu Utara Regency

Tabel 5.2.13 Produksi Buah-buahan Menurut Kecamatan dan Jenis Tanaman di Kabupaten Labuhanbatu Utara 2017-2018
Fruits Production by Sub District and Kind of Plant in Labuhanbatu Utara Regency 2017-2018

| Kecamatan <i>District</i> | <i>(Ton)</i> | | | | | | | |
|------------------------------|--------------|--------------|------------|--------------|----------|----------|------------|--------------|
| | Mangga | | Durian | | Jeruk | | Pisang | |
| | 2017 | 2018 | 2017 | 2018 | 2017 | 2018 | 2017 | 2018 |
| (1) | (2) | (3) | (4) | (5) | (6) | (7) | (8) | (9) |
| 010 NA IX-X | 67 | 15,6 | 36 | 4,8 | - | - | 45 | 24,5 |
| 020 Marbau | 26 | 21,8 | 31 | 35,4 | - | - | 19 | 23,4 |
| 030 Aek Kuo | 26 | - | 19 | - | - | - | 23 | 16,0 |
| 040 Aek Natas | 21 | 21,1 | 32 | 19,7 | - | - | 19 | 26,0 |
| 050 Kualuh Selatan | 30 | 28,2 | 31 | 65,1 | - | - | 27 | 24,3 |
| 060 Kualuh Hilir | - | - | - | - | - | - | - | - |
| 070 Kualuh Hulu | 21 | 29,3 | 36 | 11,1 | - | - | 28 | 14,8 |
| 080 Kualuh Leidong | - | - | - | - | - | - | - | - |
| Labuhanbatu Utara | 191 | 116,0 | 185 | 136,1 | - | - | 161 | 129,0 |

Sumber/ Source: Dinas Pertanian Kab, Labuhanbatu Utara
 Agriculture Service of Labuhanbatu Utara Regency

Lanjutan 5.2.13
Tabel
Continued
Table

**Produksi Buah-buahan Menurut Kecamatan dan Jenis Tanaman
di Kabupaten Labuhanbatu Utara 2017-2018**
*Fruits Production by Sub District and Kind of Plant in Labuhanbatu
Utara Regency 2017-2018*

(Ton)

| Kecamatan <i>District</i> | Pepaya | | Nanas | | Rambutan | | Lainnya | |
|------------------------------|------------|-------------|-------|------|------------|-------------|---------|------|
| | 2017 | 2018 | 2017 | 2018 | 2017 | 2018 | 2017 | 2018 |
| (1) | (2) | (3) | (4) | (5) | (6) | (7) | (8) | (9) |
| 010 NA IX-X | 56 | - | - | - | 53 | 8,0 | - | - |
| 020 Marbau | 10 | - | - | - | 24 | 6,9 | - | - |
| 030 Aek Kuo | 10 | 3,2 | - | - | 19 | - | - | - |
| 040 Aek Natas | 15 | 11,1 | - | - | 24 | 7,1 | - | - |
| 050 Kualuh Selatan | 19 | - | - | - | 29 | 12,0 | - | - |
| 060 Kualuh Hilir | - | - | - | - | - | - | - | - |
| 070 Kualuh Hulu | 10 | 10,8 | - | - | 19 | 7,7 | - | - |
| 080 Kualuh Leidong | - | - | - | - | - | - | - | - |
| Labuhanbatu Utara | 120 | 25,1 | - | - | 168 | 41,7 | - | - |

Sumber/ *Source*: Dinas Pertanian Kab, Labuhanbatu Utara
Agriculture Service of Labuhanbatu Utara Regency

Tabel 5.2.14 Produksi Buah-buahan dan Sayuran Tahunan Menurut Jenis Tanaman di Kabupaten Labuhanbatu Utara 2015 – 2018
Production of Annual Fruits and Vegetables by Kind of Plant in Labuhanbatu Utara Regency 2015 – 2018

(Ton)

| Jenis Tanaman <i>Kind of Plants</i> | 2015 | 2016 | 2017 | 2018 |
|--|------|-------|------|-------|
| (1) | (2) | (3) | (4) | (5) |
| Duku/Langsar <i>Duku/Langsar</i> | -- | 26,1 | -- | 9,6 |
| Durian <i>Durian</i> | -- | 530,9 | 18,8 | 136,1 |
| Jambu Biji <i>Guava</i> | -- | 6,2 | 0,9 | 2,2 |
| Jambu Air <i>Water Apple</i> | -- | 73,3 | 54,1 | 89,9 |
| Mangga <i>Mango</i> | -- | 206,8 | 39,5 | 116 |
| Manggis <i>Mangosteen</i> | -- | 28,8 | 2 | 8,2 |
| Pepaya <i>Papaya</i> | -- | 14,1 | 11,6 | 27,2 |
| Pisang <i>Banana</i> | -- | 558,5 | 123 | 129 |
| Rambutan <i>Rambutan</i> | -- | 76 | 10,8 | 41,7 |

Sumber/ *Source*: Dinas Pertanian Kab, Labuhanbatu Utara
Agriculture Service of Labuhanbatu Utara Regency

Tabel 5.2.15 Luas Panen Tanaman Buah-buahan Menurut Kecamatan dan Jenis Buah di Kabupaten Labuhanbatu Utara 2018
Harvested Area of Fruits by District and Type in Labuhanbatu Utara Regency 2018

(Ha)

| Kecamatan <i>District</i> | Mangga | Durian | Jeruk | Pisang | Pepaya | Nanas | Rambutan | Lainnya |
|------------------------------|--------------|--------------|----------|-------------|-------------|----------|--------------|----------|
| (1) | (2) | (3) | (4) | (5) | (6) | (7) | (8) | (9) |
| 010 NA IX-X | 3,35 | 0,40 | - | 0,58 | - | - | 2,50 | - |
| 020 Marbau | 4,12 | 3,05 | - | 0,54 | - | - | 2,35 | - |
| 030 Aek Kuo | - | - | - | 0,41 | 0,08 | - | - | - |
| 040 Aek Natas | 3,90 | 1,90 | - | 0,65 | 0,17 | - | 1,70 | - |
| 050 Kualuh Selatan | 5,30 | 5,40 | - | 0,55 | - | - | 3,60 | - |
| 060 Kualuh Hilir | - | - | - | - | - | - | - | - |
| 070 Kualuh Hulu | 5,45 | 0,85 | - | 0,32 | 0,19 | - | 2,33 | - |
| 080 Kualuh Leidong | - | - | - | - | - | - | - | - |
| 2018 | 22,12 | 11,60 | - | 3,05 | 0,44 | - | 12,48 | - |
| 2017 | 28 | 29 | - | 35 | 16 | - | 28 | - |

Sumber/ Source: Dinas Pertanian Kab, Labuhanbatu Utara
Agriculture Service of Labuhanbatu Utara Regency

Tabel 5.3.1 Luas Areal Tanaman Perkebunan Menurut Kecamatan dan Jenis Tanaman di Kabupaten Labuhanbatu Utara 2017 – 2018
Planted Area of Estate Crops by Sub District and Type of Crops in Labuhanbatu Utara Regency 2017 – 2018

(Ha)

| Kecamatan <i>District</i> | Kelapa Sawit <i>Oil Palm</i> | | Kelapa <i>Coconut</i> | | Karet <i>Rubber</i> | | Kopi <i>Coffee</i> | |
|------------------------------|---------------------------------|------|--------------------------|------|------------------------|------|-----------------------|------|
| | 2017 | 2018 | 2017 | 2018 | 2017 | 2018 | 2017 | 2018 |
| (1) | (2) | (3) | (4) | (5) | (6) | (7) | (8) | (9) |
| 010 NA IX-X | -- | -- | -- | -- | -- | -- | -- | -- |
| 020 Marbau | -- | -- | -- | -- | -- | -- | -- | -- |
| 030 Aek Kuo | -- | -- | -- | -- | -- | -- | -- | -- |
| 040 Aek Natas | -- | -- | -- | -- | -- | -- | -- | -- |
| 050 Kualuh Selatan | -- | -- | -- | -- | -- | -- | -- | -- |
| 060 Kualuh Hilir | -- | -- | -- | -- | -- | -- | -- | -- |
| 070 Kualuh Hulu | -- | -- | -- | -- | -- | -- | -- | -- |
| 080 Kualuh Leidong | -- | -- | -- | -- | -- | -- | -- | -- |
| Labuhanbatu Utara | -- | -- | -- | -- | -- | -- | -- | -- |

Sumber/ *Source*: Dinas Pertanian Kab, Labuhanbatu Utara
 Agriculture Service of Labuhanbatu Utara Regency

Lanjutan Tabel 5.3.1 Luas Areal Tanaman Perkebunan Menurut Kecamatan dan Jenis Tanaman di Kabupaten Labuhanbatu Utara 2017 – 2018
Continued Table Planted Area of Estate Crops by Sub District and Type of Crops in Labuhanbatu Utara Regency 2017 – 2018

(Ha)

| Kecamatan District | Kakao Cocoa | | Tebu Sugar Cane | | The Tea | | Tembakau Tobacco | |
|------------------------------|----------------|------|--------------------|------|------------|------|---------------------|------|
| | 2017 | 2018 | 2017 | 2018 | 2017 | 2018 | 2017 | 2018 |
| (1) | (2) | (3) | (4) | (5) | (6) | (7) | (8) | (9) |
| 010 NA IX-X | -- | -- | -- | -- | -- | -- | -- | -- |
| 020 Marbau | -- | -- | -- | -- | -- | -- | -- | -- |
| 030 Aek Kuo | -- | -- | -- | -- | -- | -- | -- | -- |
| 040 Aek Natas | -- | -- | -- | -- | -- | -- | -- | -- |
| 050 Kualuh Selatan | -- | -- | -- | -- | -- | -- | -- | -- |
| 060 Kualuh Hilir | -- | -- | -- | -- | -- | -- | -- | -- |
| 070 Kualuh Hulu | -- | -- | -- | -- | -- | -- | -- | -- |
| 080 Kualuh Leidong | -- | -- | -- | -- | -- | -- | -- | -- |
| Labuhanbatu Utara | -- | -- | -- | -- | -- | -- | -- | -- |

Sumber/ Source: Dinas Pertanian Kab, Labuhanbatu Utara
 Agriculture Service of Labuhanbatu Utara Regency

Tabel 5.3.2 Produksi Perkebunan Menurut Kecamatan dan Jenis Tanaman di Kabupaten Labuhanbatu Utara 2017 – 2018
Production of Estate Crops by Sub District and Type of Crops in Labuhanbatu Utara Regency 2017 – 2018

| Kecamatan <i>District</i> | (Ha) | | | | | | | |
|------------------------------|---------------------------------|------|--------------------------|------|------------------------|------|-----------------------|------|
| | Kelapa Sawit <i>Oil Palm</i> | | Kelapa <i>Coconut</i> | | Karet <i>Rubber</i> | | Kopi <i>Coffee</i> | |
| | 2017 | 2018 | 2017 | 2018 | 2017 | 2018 | 2017 | 2018 |
| (1) | (2) | (3) | (4) | (5) | (6) | (7) | (8) | (9) |
| 010 NA IX-X | -- | -- | -- | -- | -- | -- | -- | -- |
| 020 Marbau | -- | -- | -- | -- | -- | -- | -- | -- |
| 030 Aek Kuo | -- | -- | -- | -- | -- | -- | -- | -- |
| 040 Aek Natas | -- | -- | -- | -- | -- | -- | -- | -- |
| 050 Kualuh Selatan | -- | -- | -- | -- | -- | -- | -- | -- |
| 060 Kualuh Hilir | -- | -- | -- | -- | -- | -- | -- | -- |
| 070 Kualuh Hulu | -- | -- | -- | -- | -- | -- | -- | -- |
| 080 Kualuh Leidong | -- | -- | -- | -- | -- | -- | -- | -- |
| Labuhanbatu Utara | -- | -- | -- | -- | -- | -- | -- | -- |

Sumber/ Source: Dinas Pertanian Kab, Labuhanbatu Utara
 Agriculture Service of Labuhanbatu Utara Regency

Lanjutan Tabel 5.3.2 Produksi Perkebunan Menurut Kecamatan dan Jenis Tanaman di Kabupaten Labuhanbatu Utara 2017 – 2018
Continued Table Production of Estate Crops by Sub District and Type of Crops in Labuhanbatu Utara Regency 2017 – 2018

(Ha)

| Kecamatan District | Kakao Cocoa | | Tebu Sugar Cane | | The Tea | | Tembakau Tobacco | |
|------------------------------|----------------|-------------|--------------------|-------------|-------------|-------------|---------------------|-------------|
| | 2017 (2) | 2018 (3) | 2017 (4) | 2018 (5) | 2017 (6) | 2018 (7) | 2017 (8) | 2018 (9) |
| 010 NA IX-X | -- | -- | -- | -- | -- | -- | -- | -- |
| 020 Marbau | -- | -- | -- | -- | -- | -- | -- | -- |
| 030 Aek Kuo | -- | -- | -- | -- | -- | -- | -- | -- |
| 040 Aek Natas | -- | -- | -- | -- | -- | -- | -- | -- |
| 050 Kualuh Selatan | -- | -- | -- | -- | -- | -- | -- | -- |
| 060 Kualuh Hilir | -- | -- | -- | -- | -- | -- | -- | -- |
| 070 Kualuh Hulu | -- | -- | -- | -- | -- | -- | -- | -- |
| 080 Kualuh Leidong | -- | -- | -- | -- | -- | -- | -- | -- |
| Labuhanbatu Utara | -- | -- | -- | -- | -- | -- | -- | -- |

Sumber/Source: Dinas Pertanian Kab, Labuhanbatu Utara
 Agriculture Service of Labuhanbatu Utara Regency

Tabel 5.3.3 Luas Areal Tanaman Kelapa Menurut Kecamatan di Kabupaten Labuhanbatu Utara 2018
Coco's Planted Area by District in Labuhanbatu Utara Regency 2017

| Kecamatan <i>District</i> | Luas Tanaman/ <i>Planted Area</i> (Ha) | | | Jumlah <i>Total</i> | Produksi <i>Production</i> (Ton) |
|------------------------------|--|-------------------------|-------------------------|------------------------|--|
| | TBM/ <i>Not Yet</i> <i>Productive</i> | TM <i>Productive</i> | TTM <i>Unproductive</i> | | |
| (1) | (2) | (3) | (4) | (5) | (6) |
| 010 NA IX-X | -- | -- | -- | -- | -- |
| 020 Marbau | -- | -- | -- | -- | -- |
| 030 Aek Kuo | -- | -- | -- | -- | -- |
| 040 Aek Natas | -- | -- | -- | -- | -- |
| 050 Kualuh Selatan | -- | -- | -- | -- | -- |
| 060 Kualuh Hilir | -- | -- | -- | -- | -- |
| 070 Kualuh Hulu | -- | -- | -- | -- | -- |
| 080 Kualuh Leidong | -- | -- | -- | -- | -- |
| 2 0 1 8 | -- | -- | -- | -- | -- |
| 2 0 1 7 | 48,14 | 4 189,45 | 272,00 | 4 509,59 | 8 968,36 |

Sumber/ *Source* : Dinas Pertanian Kab, Labuhanbatu Utara
Agriculture Service of Labuhanbatu Utara Regency

Tabel 5.3.4 Luas Areal Tanaman Pinang Menurut Kecamatan di Kabupaten Labuhanbatu Utara 2018
Areca nut's Planted Area by District in Labuhanbatu Utara Regency 2018

| Kecamatan <i>District</i> | Luas Tanaman/ <i>Planted Area</i> (Ha) | | | | Produksi <i>Production</i> (Ton) |
|------------------------------|--|----------------------|-------------------------|------------------------|--|
| | TBM/ <i>Not Yet</i> <i>Productive</i> | TM <i>Productive</i> | TTM <i>Unproductive</i> | Jumlah <i>Total</i> | |
| (1) | (2) | (3) | (4) | (5) | (6) |
| 010 NA IX-X | -- | -- | -- | -- | -- |
| 020 Marbau | -- | -- | -- | -- | -- |
| 030 Aek Kuo | -- | -- | -- | -- | -- |
| 040 Aek Natas | -- | -- | -- | -- | -- |
| 050 Kualuh Selatan | -- | -- | -- | -- | -- |
| 060 Kualuh Hilir | -- | -- | -- | -- | -- |
| 070 Kualuh Hulu | -- | -- | -- | -- | -- |
| 080 Kualuh Leidong | -- | -- | -- | -- | -- |
| 2018 | -- | -- | -- | -- | -- |
| 2017 | 5,62 | 78,55 | 62,00 | 146,17 | 83,66 |

Sumber/ *Source* : Dinas Pertanian Kab, Labuhanbatu Utara
Agriculture Service of Labuhanbatu Utara Regency

Tabel 5.3.5 Luas Areal Tanaman Kakao Menurut Kecamatan di Kabupaten Labuhanbatu Utara 2018
Cacao's Planted Area by District in Labuhanbatu Utara Regency 2018

| Kecamatan <i>District</i> | Luas Tanaman/ <i>Planted Area</i> (Ha) | | | | Produksi <i>Production</i> (Ton) |
|------------------------------|--|----------------------|-------------------------|------------------------|--|
| | TBM/ <i>Not Yet</i> <i>Productive</i> | TM <i>Productive</i> | TTM <i>Unproductive</i> | Jumlah <i>Total</i> | |
| (1) | (2) | (3) | (4) | (5) | (6) |
| 010 NA IX-X | -- | -- | -- | -- | -- |
| 020 Marbau | -- | -- | -- | -- | -- |
| 030 Aek Kuo | -- | -- | -- | -- | -- |
| 040 Aek Natas | -- | -- | -- | -- | -- |
| 050 Kualuh Selatan | -- | -- | -- | -- | -- |
| 060 Kualuh Hilir | -- | -- | -- | -- | -- |
| 070 Kualuh Hulu | -- | -- | -- | -- | -- |
| 080 Kualuh Leidong | -- | -- | -- | -- | -- |
| 2018 | -- | -- | -- | -- | -- |
| 2017 | 89,39 | 411,55 | 34,00 | 534,94 | 27 707,65 |

Sumber/ *Source* : Dinas Pertanian Kab, Labuhanbatu Utara
Agriculture Service of Labuhanbatu Utara Regency

Tabel 5.3.6 Luas Tanaman dan Produksi Kelapa Sawit Perusahaan Perkebunan Di Kabupaten Labuhanbatu 2018
Palm Oil's Planted Area and Production of Plantation Company 2018

| Nama Perusahaan <i>Name of Company</i> | Luas Tanaman/ <i>Planted Area</i> (Ha) | | | Produksi <i>Production</i> (ton) | |
|---|--|-------------------------|----------------------------|--|------------------------|
| | TBM/ <i>Not Yet Productive</i> | TM <i>Productive</i> | TTM <i>Unproductive</i> | | Jumlah <i>Total</i> |
| (1) | (2) | (3) | (4) | (5) | (6) |
| A. PBSN | | | | | |
| 1 PT Hasil Aneka Maju Kebun Pangkalunang | -- | -- | -- | -- | -- |
| 2 PT Sawita Leidong Jaya Kebun Air Hitam | -- | -- | -- | -- | -- |
| 3 PT GDLP Kebun Sukaramai Baru | -- | -- | -- | -- | -- |
| 4 PT Sri Perlak Kebun Leidong Barat | -- | -- | -- | -- | -- |
| 5 PT MP Leidong West Kebun Kanopan Ulu | -- | -- | -- | -- | -- |
| 6 PT Sirata-rata Kebun Simonis | -- | -- | -- | -- | -- |
| 7 PT Citra Sawit Indah | -- | -- | -- | -- | -- |
| 8 PT Era Sawit Sejati Kebun Ujung Padang | -- | -- | -- | -- | -- |
| 9 PT Andalas Inti Estate Kebun Aek Kuo | -- | -- | -- | -- | -- |
| 10 PT Merbau Jaya Indah Raya Kebun A Korsik | -- | -- | -- | -- | -- |
| 11 Pt Smart Tbk Kebun Pd Halaban | -- | -- | -- | -- | -- |
| 12 PT Torganda Kebun Tahunan Ganda | -- | -- | -- | -- | -- |
| 13 PT Binanga Karya Kebun Kp Pajak | -- | -- | -- | -- | -- |
| 14 PT Jaya Selamat Abadi A | -- | -- | -- | -- | -- |
| 15 PT Umada Kebun Pernantian A | -- | -- | -- | -- | -- |
| 16 PT Smart Tbk Kebun Pernantian | -- | -- | -- | -- | -- |
| 17 PT Smart Tbk Kebun Adipati Blunkut | -- | -- | -- | -- | -- |
| 18 PT Serba Huta Jaya Kebun Siparepare | -- | -- | -- | -- | -- |
| 19 PT Blunkut Kebun Blunkut | -- | -- | -- | -- | -- |
| 20 PT Milano Kebun Marbau | -- | -- | -- | -- | -- |
| 21 PT Asda Kebun A Buru Selatan | -- | -- | -- | -- | -- |
| 22 PT Nagali ST Sonomartani | -- | -- | -- | -- | -- |
| 23 PT ABAK | -- | -- | -- | -- | -- |
| 24 PT Jakarta | -- | -- | -- | -- | -- |
| 25 PT Sawit Solok Indah | -- | -- | -- | -- | -- |
| 26 PT Karya Sari Sentosa | -- | -- | -- | -- | -- |
| Jumlah/ <i>Total</i> | -- | -- | -- | -- | -- |

Tabel 5 3 6 Lanjutan
Table

| Nama Perusahaan <i>Name of Company</i> | Luas Tanaman/ <i>Planted Area</i> (Ha) | | | Jumlah <i>Total</i> | Produksi <i>Production</i> (ton) |
|---|--|-------------------------|----------------------------|------------------------|--|
| | TBM/ <i>Not Yet Productive</i> | TM <i>Productive</i> | TTM <i>Unproductive</i> | | |
| (1) | (2) | (3) | (4) | (5) | (6) |
| B PTPN | | | | | |
| 1 PTPN III Kebun Membang Muda | -- | -- | -- | -- | -- |
| 2 PTPN III Kebun Labuhanhaji | -- | -- | -- | -- | -- |
| 3 PTPN III Kebun Marbau Selatan | -- | -- | -- | -- | -- |
| 4 PTPN IV Kebun Berangir | -- | -- | -- | -- | -- |
| Jumlah/ <i>Total</i> | | -- | -- | -- | -- |

Sumber/ *Source* : Dinas Pertanian Kab, Labuhanbatu Utara
Agriculture Service of Labuhanbatu Utara Regency

Tabel 5.3.7 Luas Tanaman dan Produksi Karet Perusahaan Perkebunan Di Kabupaten Labuhanbatu Utara 2018
Rubber's Planted Area and Production of Plantation Company 2018

| Nama Perusahaan <i>Name of Company</i> | Luas Tanaman/ <i>Planted Area</i> (Ha) | | | | Produksi <i>Production</i> (ton) |
|---|--|-------------------------|----------------------------|------------------------|--|
| | TBM/ <i>Not Yet Productive</i> | TM <i>Productive</i> | TTM <i>Unproductive</i> | Jumlah <i>Total</i> | |
| (1) | (2) | (3) | (4) | (5) | (6) |
| A. PBSN | | | | | |
| 1. PT Jaya Surya Sakti Kebun Sukarame | -- | -- | -- | -- | -- |
| 2. PT Karet Maju Mas Kebun Sukarame | -- | -- | -- | -- | -- |
| 3. PT Milano Kebun Merbau | -- | -- | -- | -- | -- |
| 4. PT Pertextilan TD Pardede Kebun Aek Buru Utara | -- | -- | -- | -- | -- |
| 5. PT Asda Kebun Aek Buru Selatan | -- | -- | -- | -- | -- |
| B. PBSA | | | | | |
| 1. PT Socfindo Kebun Aek Pamingke | -- | -- | -- | -- | -- |
| 2. PT Socfindo Kebun Halimbe | -- | -- | -- | -- | -- |
| C. PTPN | | | | | |
| 1. PTPN III Kebun Membang Muda | -- | -- | -- | -- | -- |
| 2. PTPN III Kebun Labuhan Haji | -- | -- | -- | -- | -- |
| 3. PTPN III Kebun Marbau Selatan | -- | -- | -- | -- | -- |
| Jumlah/ <i>Total</i> | | | | | |

Sumber/ *Source* : Dinas Pertanian Kab, Labuhanbatu Utara
Agriculture Service of Labuhanbatu Utara Regency

Tabel 5.4.1 Populasi Ternak Menurut Kecamatan dan Jenis Ternak di Kabupaten Labuhanbatu Utara 2018
Livestock Population by District and Type in Labuhanbatu Utara Regency 2018

| (Ekor) | | | | | | |
|------------------------------|-------------------------------|---------------------------|-------------------------------|------------------------|-----------------------|--------------------|
| Kecamatan <i>District</i> | Sapi Perah <i>Milk-Cow</i> | Sapi Potong <i>Cow</i> | Kerbau <i>Palm Buffalo</i> | Kambing <i>Goat</i> | Domba <i>Sheep</i> | Babi <i>Pig</i> |
| (1) | (2) | (3) | (4) | (5) | (6) | (7) |
| 010 NA IX-X | 3 | 6 885 | 12 | 2 740 | 1 079 | 69 |
| 020 Marbau | 0 | 12 677 | 31 | 2 919 | 2 325 | 0 |
| 030 Aek Kuo | 2 | 8 862 | 28 | 837 | 573 | 484 |
| 040 Aek Natas | 0 | 1 973 | 0 | 1 470 | 1 041 | 1 438 |
| 050 Kualuh Selatan | 2 | 5 315 | 19 | 2 332 | 1 219 | 997 |
| 060 Kualuh Hilir | 0 | 1 486 | 82 | 2 386 | 195 | 3 056 |
| 070 Kualuh Hulu | 0 | 4 960 | 23 | 2 055 | 2 396 | 759 |
| 080 Kualuh Leidong | 0 | 844 | 5 | 1 837 | 186 | 725 |
| 2 0 1 8 | 7 | 43 002 | 200 | 16 576 | 9 014 | 7 528 |
| 2 0 1 7 | 7 | 41 924 | 578 | 30 097 | 29 832 | 6 899 |

Sumber/*Source* : Dinas Pertanian Kab, Labuhanbatu Utara
Agriculture Service of Labuhanbatu Utara Regency

Tabel 5 4 2 Produksi Daging Menurut Jenis Ternak dan Kecamatan 2018
Table Meat Production by Type of Livestock and District 2018

| Kecamatan <i>District</i> | Jenis Ternak / <i>Type of Livestock</i> | | | | |
|------------------------------|---|--------------------------|------------------------|-----------------------|--------------------|
| | Sapi <i>Cow</i> | Kerbau <i>Buffalo</i> | Kambing <i>Goat</i> | Domba <i>Sheep</i> | Babi <i>Pig</i> |
| (1) | (2) | (3) | (4) | (5) | (6) |
| 010 NA IX –X | 18 810 | 383 | 1 223 | 451 | 811 |
| 020 Marbau | 32 470 | 574 | 1 302 | 922 | 0 |
| 030 Aek Kuo | 19 672 | 191 | 365 | 340 | 5 762 |
| 040 Aek Natas | 4 340 | 0 | 656 | 415 | 16 818 |
| 050 Kualuh Selatan | 14 451 | 574 | 1 091 | 509 | 12 958 |
| 060 Kualuh Hilir | 3 172 | 1 532 | 1 064 | 91 | 35 742 |
| 070 Kualuh Hulu | 13 651 | 383 | 1 017 | 1 001 | 8 879 |
| 080 Kualuh Leidong | 2 160 | 192 | 820 | 78 | 8 480 |
| 2 0 1 8 | 108 726 | 3 829 | 7 538 | 3 807 | 89 450 |
| 2 0 1 7 | 529 400 | 8 476 | 32 914 | 24 894 | 58 976 |

Sumber/ *Source* : Dinas Pertanian Kab, Labuhanbatu Utara
Agriculture Service of Labuhanbatu Utara Regency

Tabel 5.4.3 Populasi Unggas Menurut Kecamatan dan Jenis Unggas di Kabupaten Labuhanbatu Utara 2018
Poultry Population by District and Type in Labuhanbatu Utara Regency 2018

(Ekor)

| Kecamatan <i>District</i> | Jenis Unggas/ <i>Type of Poultry</i> | | |
|------------------------------|--------------------------------------|---------------------------------|---------------------|
| | Ayam Kampung <i>Domestic</i> | Ayam Pedaging <i>Broiler</i> | Itik <i>Duck</i> |
| (1) | (2) | (3) | (4) |
| 010 NA IX-X | 26 322 | 9 711 | 7 261 |
| 020 Marbau | 18 562 | 24 408 | 5 415 |
| 030 Aek Kuo | 7 894 | 114 573 | 29 075 |
| 040 Aek Natas | 7 551 | 0 | 1 401 |
| 050 Kualuh Selatan | 25 560 | 51 090 | 3 846 |
| 060 Kualuh Hilir | 10 988 | 320 | 3 959 |
| 070 Kualuh Hulu | 6 867 | 7 750 | 1 685 |
| 080 Kualuh Leidong | 8 062 | 900 | 3 558 |
| 2 0 1 8 | 111 806 | 20 8176 | 56 200 |
| 2 0 1 7 | 175 729 | 159 960 | 14 374 |

Sumber/ *Source* : Dinas Pertanian Kab, Labuhanbatu Utara
Agriculture Service of Labuhanbatu Utara Regency

Tabel 5.4.4 Produksi Daging Menurut Jenis Unggas dan Kecamatan 2018
Table Meat Production by Type of Poultry and District 2018

| Kecamatan <i>District</i> | Jenis Unggas/ <i>Type of Poultry</i> (Kg) | | |
|------------------------------|---|---------------------------------|---------------------|
| | Ayam Kampung <i>Domestic</i> | Ayam Pedaging <i>Broiler</i> | Itik <i>Duck</i> |
| (1) | (2) | (4) | (5) |
| 010 NA IX –X | 31 207 | 7 977 | 3 660 |
| 020 Marbau | 22 007 | 20 050 | 2 729 |
| 030 Aek Kuo | 9 359 | 94 089 | 14 654 |
| 040 Aek Natas | 8 952 | 0 | 706 |
| 050 Kualuh Selatan | 30 304 | 41 969 | 1 938 |
| 060 Kualuh Hilir | 13 027 | 263 | 1 995 |
| 070 Kualuh Hulu | 8 143 | 6 366 | 849 |
| 080 Kualuh Leidong | 9 558 | 739 | 1 793 |
| 2 0 1 8 | 132 557 | 171 453 | 28 324 |
| 2 0 1 7 | 140 579 | 823 765 | 6 100 |

Sumber/ *Source* : Dinas Pertanian Kab, Labuhanbatu Utara
Agriculture Service of Labuhanbatu Utara Regency

Tabel 5 4 5 Produksi Telur Menurut Jenis dan Kecamatan 2018
Table Egg Production by Type and District 2018

| Kecamatan <i>District</i> | Jenis Telur / <i>Type of Egg (Kg)</i> | | |
|------------------------------|---------------------------------------|----------------------------------|----------------------------|
| | Ayam Kampung <i>Domestic</i> | Ayam Ras Petelur <i>Layer</i> | Itik Manila <i>Duck</i> |
| (1) | (2) | (3) | (4) |
| 010 NA IX –X | 21 510 | 0 | 39 863 |
| 020 Marbau | 15 169 | 0 | 29 728 |
| 030 Aek Kuo | 6 451 | 0 | 159 622 |
| 040 Aek Natas | 6 171 | 0 | 7 691 |
| 050 Kualuh Selatan | 20 888 | 0 | 21 115 |
| 060 Kualuh Hilir | 8 988 | 0 | 21 735 |
| 070 Kualuh Hulu | 5 612 | 0 | 9 251 |
| 080 Kualuh Leidong | 6 588 | 0 | 19 533 |
| 2 0 1 8 | 91 377 | 0 | 308 538 |
| 2 0 1 7 | 126 546 | 0 | 135 134 |

Sumber/ *Source* : Dinas Pertanian Kab, Labuhanbatu Utara
Agriculture Service of Labuhanbatu Utara Regency

Tabel 5 4 6 Jumlah Ternak Yang Dipotong di Luar Rumah Potong Hewan Menurut Kecamatan dan Jenis Ternak di Kabupaten Labuhanbatu Utara 2018
Number of Slaughtered Livestock Out of Slaughter House by Distric and Type of Livestock In Labuhanbatu Utara Regency 2018

(Ekor)

| Kecamatan <i>District</i> | Sapi Potong <i>Cow</i> | Kerbau <i>Palm Buffalo</i> | Kambing <i>Goat</i> | Domba <i>Sheep</i> | Babi <i>Pig</i> |
|------------------------------|---------------------------|-----------------------------------|------------------------|-----------------------|--------------------|
| (1) | (3) | (4) | (6) | (7) | (8) |
| 010 NA IX-X | 22 | 1 | 91 | 34 | 14 |
| 020 Marbau | 39 | 3 | 97 | 73 | 0 |
| 030 Aek Kuo | 24 | 2 | 28 | 18 | 97 |
| 040 Aek Natas | 6 | 0 | 49 | 33 | 288 |
| 050 Kualuh Selatan | 20 | 4 | 78 | 38 | 199 |
| 060 Kualuh Hilir | 4 | 8 | 79 | 6 | 611 |
| 070 Kualuh Hulu | 16 | 2 | 68 | 75 | 152 |
| 080 Kualuh Leidong | 4 | 0 | 61 | 6 | 145 |
| 2 0 1 8 | 135 | 20 | 551 | 283 | 1 506 |
| 2 0 1 7 | 170 | 18 | 184 | 131 | 834 |

Sumber/Source : Dinas Pertanian Kab, Labuhanbatu Utara
Agriculture Service of Labuhanbatu Utara Regency

Tabel 5 5 1 Produksi Perikanan Tangkap Menurut Kecamatan dan Subsektor di Kabupaten Labuhanbatu Utara 2018
Captured Fish Production by District and Subsector in Labuhanbatu Utara Regency 2018

| Kecamatan <i>District</i> | Jenis Perikanan Tangkap | | Jumlah <i>Total</i> |
|------------------------------|-------------------------|----------------|------------------------|
| | Perikanan Air Tawar | Perikanan Laut | |
| | (1) | (2) | (3) |
| 010 NA IX-X | -- | -- | -- |
| 020 Marbau | -- | -- | -- |
| 030 Aek Kuo | -- | -- | -- |
| 040 Aek Natas | -- | -- | -- |
| 050 Kualuh Selatan | -- | -- | -- |
| 060 Kualuh Hilir | -- | 450 | 450 |
| 070 Kualuh Hulu | -- | -- | -- |
| 080 Kualuh Leidong | -- | 7570 | 7570 |
| 2 0 1 8 | -- | -- | 446 |
| 2 0 1 7 | -- | 8 020 | 8 020 |

Sumber/ *Source* : Dinas Pertanian Kab, Labuhanbatu Utara
 Agriculture Service of Labuhanbatu Utara Regency

Tabel 5 5 2 Banyaknya Perahu/ Kapal Menurut Kecamatan dan Jenis Kapal di Kabupaten Labuhanbatu Utara 2018
Number of Marine Fishing by District and Type of Boat in Labuhanbatu Utara Regency 2018

| Kecamatan <i>District</i> | Perahu Tanpa Motor <i>Non-Powered Boat</i> | Perahu Motor Tempel <i>Semi-Powered Boat</i> | Kapal Motor <i>Powered Boat</i> |
|------------------------------|---|---|------------------------------------|
| (1) | (2) | (3) | (4) |
| 010 NA IX-X | -- | -- | -- |
| 020 Marbau | -- | -- | -- |
| 030 Aek Kuo | -- | -- | -- |
| 040 Aek Natas | -- | -- | -- |
| 050 Kualuh Selatan | -- | -- | -- |
| 060 Kualuh Hilir | -- | -- | -- |
| 070 Kualuh Hulu | -- | -- | -- |
| 080 Kualuh Leidong | -- | -- | -- |
| 2 0 1 8 | -- | -- | -- |
| 2 0 1 7 | 817 | 140 | 24 |

Sumber/ Source : Dinas Pertanian Kab, Labuhanbatu Utara
Agriculture Service of Labuhanbatu Utara Regency

Tabel 5 6 Luas Kawasan Hutan Menurut Fungsi dan Kecamatan 2018
Table Forestry Area by Function and District 2018

(Ha)

| Kecamatan <i>District</i> | Fungsi Hutan / <i>Forestry Function</i> | | |
|------------------------------|---|---------------------------------|--|
| | H Lindung <i>Protection</i> | H Produksi <i>Production</i> | H Produksi Terbatas <i>Limited Production</i> |
| (1) | (2) | (3) | (4) |
| 010 NA IX –X | -- | -- | -- |
| 020 Marbau | -- | -- | -- |
| 030 Aek Kuo | -- | -- | -- |
| 040 Aek Natas | -- | -- | -- |
| 050 Kualuh Selatan | -- | -- | -- |
| 060 Kualuh Hilir | -- | -- | -- |
| 070 Kualuh Hulu | -- | -- | -- |
| 080 Kualuh Leidong | -- | -- | -- |
| 2 0 1 8 | -- | -- | -- |
| 2 0 1 7 | 40 732,26 | 20 195,59 | 38 073,88 |

Sumber/ *Source* : UPT Kesatuan Pengelolaan Hutan Wilayah Aek Kanopan
Kabupaten Labuhanbatu Utara
*Forestry Management Unity Service Aek Kanopan of Labuhanbatu
Utara Regency*

Tabel 5 6 Lanjutan
Table Continued

| Kecamatan <i>District</i> | Fungsi Hutan/ <i>Forestry Function</i> (Ha) | | Jumlah <i>Total</i> |
|------------------------------|---|------------------|------------------------|
| | H Konservasi/ Suaka Alam | H Konversi/ HPK | |
| | (1) | (5) | |
| 010 NA IX –X | -- | -- | -- |
| 020 Marbau | -- | -- | -- |
| 030 Aek Kuo | -- | -- | -- |
| 040 Aek Natas | -- | -- | -- |
| 050 Kualuh Selatan | -- | -- | -- |
| 060 Kualuh Hilir | -- | -- | -- |
| 070 Kualuh Hulu | -- | -- | -- |
| 080 Kualuh Leidong | -- | -- | -- |
| 2 0 1 8 | -- | -- | -- |
| 2 0 1 7 | 953,69 | 25 000,78 | 124 956,20 |


Sumber/ *Source* : UPT Kesatuan Pengelolaan Hutan Wilayah Aek Kanopan
Kabupaten Labuhanbatu Utara
*Forestry Management Unity Service Aek Kanopan of Labuhanbatu
Utara Regency*

<https://labuhanbatuutarakab.bps.go.id>

PERTAMBANGAN & ENERGI

Mining & Energy

PENGGUNAAN LISTRIK



BAB

Chapter

6

<https://labuhanbatuutarakab.bps.go.id>

6

PERTAMBANGAN DAN ENERGI *Mining and Energy*

PENJELASAN TEKNIS

1. **Perusahaan atau usaha industri** adalah suatu unit (kesatuan) usaha yang melakukan kegiatan ekonomi, bertujuan menghasilkan barang atau jasa, terletak pada suatu bangunan atau lokasi tertentu, dan mempunyai catatan administrasi tersendiri mengenai produksi dan struktur biaya serta ada seorang atau lebih yang bertanggung jawab atas usaha tersebut.

TECHNICAL NOTES

1. *The company or industry business is a unit (unitary) business economic activity , producing a good or service , is located in a building or particular location , and maintain business records regarding production and cost, and there are one or more responsible for such activity .*

ULASAN DESCRIPTION

6.1 Pertambangan

Potensi tambang dan galian alam yang sudah dikelola di Kabupaten Labuhanbatu Utara adalah galian alam golongan C seperti penggalian pasir dan batu dan batu vitrun.

6.1 Mining

The potential mining materials which have been explored and exploited in Labuhanbatu Utara Regency is a minerals classifies as class C such as excavation of sand-stone and vitrunstone.

6.2 Energi

Pada Tahun 2018 PT. PLN (Persero) cabang Rantauprapat mencatat ada 83.023 pelanggan di Kabupaten Labuhanbatu Utara, dengan jumlah pelanggan terbanyak adalah rumah tangga sebesar 78.363 pelanggan.

6.2 Energy

On the year of 2018 PLN of Rantauprapat branch had 83.023 customers in Labuhanbatu Utara Regency, with the largest number of customers was household, which was 78.363 customers.

Tabel 6.1 Daya Terpasang, Produksi, dan Distribusi Listrik PT. PLN (Persero) pada Cabang/Ranting PLN di Kabupaten Labuhanbatu Utara 2014-2018
Number of Power Connected, Electricity Production and Distribution of PT PLN (Persero) Branch of Labuhanbatu Utara Regency 2014-2018

| Tahun Years | Daya Terpasang Power Connected | Produksi Listrik Electricity Production | Listrik Terjual Electricity Sold | Dipakai Sendiri Own Used | Susut/ Hilang Shrinkage |
|----------------|---|--|---|-----------------------------|----------------------------|
| (1) | (2) | (3) | (4) | (5) | (6) |
| 2014 | 65 981 445 | - | 8 983 489 | - | - |
| 2015 | 2 685 240 | - | 8 650 908 | - | - |
| 2016 | 304 147 629 | - | 8 870 485 | - | - |
| 2017 | 66 955 790 | - | 113 498 880 | - | - |
| 2018 | 85 583 211 | 194 119 401 | 935 958 | 15 151 749 | 3 012 085 |

Sumber/Source : PT. Persero PLN Cabang Rantauprapat
Electrical Company Branch of Rantauprapat

Tabel 6.2 Jumlah Pelanggan Listrik Menurut Kecamatan , 2015-2018
Table Number of PLN Consumer by Sub District , 2015 – 2018

| Kecamatan Sub District | 2015 | 2016 | 2017 | 2018 |
|---------------------------|---------------|---------------|---------------|---------------|
| (1) | (2) | (3) | (4) | (5) |
| 010 NA IX-X | 13 725 | 11 695 | 12 156 | 12 311 |
| 020 Marbau | 9 292 | 9 771 | 10 094 | 10 222 |
| 030 Aek Kuo | 2 389 | 5 298 | 4 872 | 4 934 |
| 040 Aek Natas | 6 942 | 6 583 | 7 231 | 7 323 |
| 050 Kualuh Selatan | - | 10 504 | 14 095 | 14 555 |
| 060 Kualuh Hilir | - | - | 4 872 | 4 934 |
| 070 Kualuh Hulu | - | 11 620 | 14 372 | 23 068 |
| 080 Kualuh Leidong | - | - | 5 605 | 5 676 |
| Labuhanbatu Utara | 32 348 | 55 471 | 73 297 | 83,023 |

Sumber/ Source : PT. Persero PLN Cabang Rantauprapat
Electrical Company Branch of Rantauprapat

Tabel 6.3 Jumlah Pelanggan dan Air yang Dikeluarkan Menurut Kecamatan , 2018
Table Number of Costumer and Distributed Water by Sub District , 2018

| Kecamatan <i>Sub District</i> | Pelanggan <i>Number if Customers</i> | Air Disalurkan <i>Distributed Water (m2)</i> | Nilai Value (Rp) |
|----------------------------------|---|---|------------------|
| (1) | (2) | (3) | (4) |
| 010 NA IX-X | -- | -- | -- |
| 020 Marbau | -- | -- | -- |
| 030 Aek Kuo | -- | -- | -- |
| 040 Aek Natas | -- | -- | -- |
| 050 Kualuh Selatan | -- | -- | -- |
| 060 Kualuh Hilir | -- | -- | -- |
| 070 Kualuh Hulu | -- | -- | -- |
| 080 Kualuh Leidong | -- | -- | -- |
| Labuhanbatu Utara | -- | -- | -- |

Sumber/Source : PT. Persero PLN Cabang Rantauprapat
Electrical Company Branch of Rantauprapat

Tabel 6.4 Banyaknya Langganan Dan KVA Langganan, 2018
Table Number of Consumer and VA Consumer, 2018

| Jenis Langganan <i>Type of Consumer</i> | Langganan <i>Consumer</i> | Daya Tersambung <i>Connecting Power</i> |
|--|------------------------------|--|
| -1 | -2 | -3 |
| ❖ Rumah Tangga <i>Household</i> | 78,363 | 61,043,195 |
| ❖ Komersil | 2,542 | 11,254,451 |
| ❖ Industri (<i>Industry</i>) | 30 | 7,628,647 |
| ❖ Publik/ Sosial <i>Public/Social</i> | 1,713 | 2,611,863 |
| ❖ Pemerintah | 375 | 3,045,055 |
| Labuhanbatu Utara | 83,023 | 85,583,211 |

Sumber/ *Source* : PT. Persero PLN Cabang Rantauprapat
Electrical Company Branch of Rantauprapat

Tabel 6.5 Banyaknya Langganan, Daya Tersambung Dan Daya Listrik Terjual, 2018
Table Number of Consumer, Power Connected and Electricity Sold, 2018

| | Jenis Tarif <i>Type of Tariff</i> | Langganan <i>Consumer</i> | Daya Tersambung <i>Power Connected</i> (KVA) | Listrik Terjual <i>Electricity Sold</i> (KWH) |
|-----|--------------------------------------|------------------------------|--|---|
| | (1) | (2) | (3) | (4) |
| 1. | S1 – Pemakai Kecil | - | - | - |
| 2. | S2 – Badan Sosial Kecil | 1,943 | 2,568,159 | 2,707,923,784 |
| 3. | S3 – Badan Sosial Besar | 1 | 346,286 | 10,517,048 |
| 4. | R1 – RT Sederhana | 78,492 | 63,991,116 | 106,873,428,582 |
| 5. | R2 – RT Kecil | 239 | 991,106 | 1,597,215,527 |
| 6. | R3 – RT Sedang | 135 | 299,878 | 1,776,855,122 |
| 7. | B1 – Usaha Kecil | 1,471 | 2,334,120 | 4,178,909,010 |
| 8. | B2 – Usaha Sedang | 296 | 4,817,461 | 10,100,509,509 |
| 9. | B3 – Usaha Besar | - | - | - |
| 10. | P1 – Publik Kecil | 270 | 1,349,332 | 2,622,731,054 |
| 11. | P2 – Publik Sedang | - | - | - |
| 12. | P3 – Penerangan Jalan | 157 | 2,371,578 | 15,243,892,770 |
| 13. | I1 – Industri Kecil | 1 | 13,249 | - |
| 14. | I2 – Industri Sedang | 11 | 1,636,077 | 2,432,643,673 |
| 15. | I3 – Industri Menengah | 7 | 4,864,849 | 13,588,960,309 |
| 16. | I4 – Industri Besar | - | - | - |
| 17. | T – Traksi | - | - | - |
| 18. | C – Curah | - | - | - |
| 19. | MG – Multi Guna | - | - | - |
| | Labuhanbatu Utara | 83,023 | 85,583,211 | 161,133,586,388 |

Sumber/Source : PT. Persero PLN Cabang Rantauprapat
Electrical Company Branch of Rantauprapat

Tabel 6.6 Banyaknya Pelanggan PLN Menurut Jenis Konsumen 2018
Table Number of PLN Consumer by Type of Costumer 2018

| Kecamatan <i>Sub District</i> | Rumah Tangga <i>House hold</i> | Industri <i>Industry</i> | Perkantoran <i>Office</i> | Badan Sosial <i>Social Institu tion</i> | Usaha <i>Enter prise</i> | Jumlah <i>Total</i> |
|----------------------------------|--|-----------------------------|------------------------------|---|---------------------------------|------------------------|
| (1) | (2) | (3) | (4) | (5) | (6) | (7) |
| 010 NA IX – X | 11,993 | 5 | 74 | 259 | 386 | 12 717 |
| 020 Marbau | 10,085 | - | 54 | 271 | 128 | 10 538 |
| 030 Aek Kuo | 4,906 | - | 18 | 112 | 46 | 5082 |
| 040 Aek Natas | 7,226 | 3 | 44 | 195 | 80 | 7548 |
| 050 Kualuh Selatan | 14,072 | 5 | 43 | 878 | 214 | 14 712 |
| 060 Kualuh Hilir | 9,137 | - | 21 | 157 | 80 | 9395 |
| 070 Kualuh Hulu | 15,903 | 1 | 115 | 347 | 795 | 17 161 |
| 080 Kualuh Leidong | 5,421 | 5 | 61 | 219 | 164 | 5870 |
| 2 0 1 8 | 78 743 | 19 | 430 | 1 938 | 1 893 | 83 023 |
| 2 0 1 7 | 73 637 | 16 | 343 | 1 788 | 1 603 | 77 387 |

Sumber/ *Source* : PT. Persero PLN Cabang Rantauprapat
Electrical Company Branch of Rantauprapat

Tabel 6.7 Jumlah Trafo dan Kapasitas Trafo Menurut Kecamatan 2018
Table Number of Trafo and It's Capacity by Sub District 2018

| Kecamatan <i>Sub District</i> | Jumlah Trafo Number of Trafo 1 Dan 3 Fasa | Kapasitas Trafo <i>Trafo's Capacity</i> |
|----------------------------------|---|--|
| (1) | (4) | (4) |
| 010 NA IX-X | 162 | 12,690 |
| 020 Marbau | 134 | 10,538 |
| 030 Aek Kuo | 65 | 5,086 |
| 040 Aek Natas | 96 | 7,549 |
| 050 Kualuh Selatan | 191 | 15,004 |
| 060 Kualuh Hilir | 65 | 5,086 |
| 070 Kualuh Hulu | 303 | 23,779 |
| 080 Kualuh Leidong | 75 | 5,851 |
| Jumlah / Total | 1,091 | 85,583 |

Sumber/Source : PT. Persero PLN Cabang Rantauprapat
Electrical Company Branch of Rantauprapat

<https://labuhanbatuutarakab.bps.go.id>

PARIWISATA

Tourism

JUMLAH OBJEK WISATA DAN WISATAWAN



<https://labuhanbatuutarakab.bps.go.id>

7

PARIWISATA TOURISM

PENJELASAN TEKNIS

1. **Wisatawan mancanegara** (wisman) ialah setiap pengunjung yang mengunjungi suatu negara di luar tempat tinggalnya, didorong oleh satu atau beberapa keperluan tanpa bermaksud memperoleh penghasilan di tempat yang dikunjungi dan lamanya kunjungan tersebut tidak lebih dari satu tahun (12 bulan). Definisi ini mencakup 2 (dua) kategori wisatawan mancanegara, yaitu :
 - a. Wisatawan (turis) ialah setiap pengunjung seperti definisi di atas yang tinggal paling sedikit 24 jam, akan tetapi tidak lebih dari 1 (satu) tahun di tempat yang dikunjungi, dengan maksud antara lain: berlibur, rekreasi, olah raga, bisnis, menghadiri pertemuan, studi, dan kunjungan dengan alasan kesehatan.
 - b. *Excursionist* ialah setiap

TECHNICAL NOTES

1. *An International Visitor* is any person visiting a country other than his usual place of residence for any reason other than for earning income in the country visited, and the length of stay is no more than one year (12 months). This definition covers two categories of foreign visitors, namely :
 - a. *“Tourist”* is any visitor staying for at least 24 hours, but no more than one year, in the country visited, with the intention of visiting, and for any of these purposes: Pleasure, recreation and sports, Business, visiting friends and relatives, missions, attending meetings, conferences, visit for health reasons and study.
 - b. *“Excursionist”* is any visitor staying less than 24 hours in the country visited including, *“Cruise Passengers”*, i.e. visitors arriving in a country without staying in

pengunjung seperti definisi di atas yang tinggal kurang dari 24 jam di tempat yang dikunjungi (termasuk “Cruise passengers”). Cruise Passengers ialah setiap pengunjung yang tiba di suatu negara di mana mereka tidak menginap di akomodasi yang tersedia di negara tersebut, misalnya dengan kapal laut.

any accommodation available in the visited country.

2. Usaha penyediaan akomodasi adalah usaha yang menyediakan pelayanan penginapan yang dapat dilengkapi dengan pelayanan pariwisata lainnya. Usaha penyediaan akomodasi dapat berupa hotel, vila, pondok wisata, bumi perkemahan, persinggahan karavan, dan akomodasi lainnya yang digunakan untuk tujuan pariwisata.

2. *The business of providing accommodation is a business that provides specialty services that can be equipped with other tourism services. It includes hotel, villa, cottage, camping, caravan stop, and other accommodation that are used for tourism purposes.*

3. **Hotel** adalah penyediaan akomodasi secara harian berupa kamar-kamar di dalam satu bangunan yang dapat dilengkapi dengan jasa pelayanan makan dan minum, kegiatan hiburan dan atau fasilitas lainnya. Hotel terdiri dari hotel berbintang dan hotel non- bintang.

3. **Hotel** is a daily supply of accommodation rooms within a building which can be equipped with eating and drinking services, entertainment activities and/or other facilities. Hotel consists of a classified hotel and a non-classified hotel.

4. **Hotel bintang** adalah usaha penyediaan jasa pelayanan penginapan, makan minum serta jasa lainnya bagi umum dengan menggunakan sebagian atau seluruh bangunan. Usaha ini dikelola secara komersial serta memenuhi ketentuan persyaratan sebagai hotel bintang (termasuk berlian) yang ditetapkan dalam surat keputusan instansi yang membinanya. Misalnya hotel bintang lima, hotel bintang empat dan seterusnya.

4. **A star hotel** is the business of providing an accommodation, eating and drinking as well as other services for the public by using a building or a part of a building. It is managed commercially and meets specified requirements as a star hotel (including diamonds) set forth in the decree of fostering agency. For example, five star hotel, four star hotel, and so on.

ULASAN
DESCRIPTION

7.1. Hotel dan Pariwisata

Di Kabupaten Labuhanbatu Utara terdapat 10 buah hotel yang mana satu hotel merupakan hotel berbintang.

7.1 Hotel and Tourism

There was 10 hotels in Labuhanbatu Utara Regency which one those is star grade hotel.

Tabel 7.1 Jumlah Rumah Makan/ Restoran Menurut Kecamatan, 2014-2018
Table Number of Restaurant by Sub District, 2014– 2018

| Kecamatan Sub District | 2015 | 2016 | 2017 | 2018 |
|---------------------------|------|------|------|------|
| (1) | | | | |
| 010 NA IX-X | -- | -- | -- | -- |
| 020 Marbau | -- | -- | -- | -- |
| 030 Aek Kuo | -- | -- | -- | -- |
| 040 Aek Natas | -- | -- | -- | -- |
| 050 Kualuh Selatan | -- | -- | -- | -- |
| 060 Kualuh Hilir | -- | -- | -- | -- |
| 070 Kualuh Hulu | -- | -- | -- | -- |
| 080 Kualuh Leidong | -- | -- | -- | -- |
| Labuhanbatu Utara | -- | -- | -- | -- |

Sumber/ Source : Badan Pusat Statistik Kabupaten Labuhanbatu Utara
BPS-Statistics of Labuhanbatu Utara Regency

Tabel 7.2 Jumlah Hotel , 2014-2018
Table Number of Hotels , 2014– 2018

| Tahun Years | Hotel | |
|----------------|------------|-------------|
| | Berbintang | Non Bintang |
| (1) | (2) | (3) |
| 2014 | 1 | 6 |
| 2015 | 1 | 6 |
| 2016 | 1 | 6 |
| 2017 | 1 | 8 |
| 2018 | 1 | 9 |

Sumber/ Source : Badan Pusat Statistik Kabupaten Labuhanbatu Utara
BPS-Statistics of Labuhanbatu Utara Regency

Tabel 7.3 Akomodasi, Kamar dan Tempat Tidur yang Tersedia , 2014-2018
Table Accommodation, Room, and Bed , 2014-2018

| Tahun Years | Akomodasi | Kamar | Tempat Tidur |
|---------------------------|-----------|-------|--------------|
| (1) | (2) | (3) | (4) |
| 2014^{r)}* | 6 | 186 | 227 |
| 2015* | 6 | 169 | 212 |
| 2016 | -- | -- | -- |
| 2017 | 9 | 218 | 436 |
| 2018 | 9 | 220 | 237 |

Keterangan/Note: *) Diluar Hotel Rencong Aceh/Exclude Rencong Aceh Hotel

r) Perbaikan Data

Sumber/ Source : Badan Pusat Statistik Kabupaten Labuhanbatu Utara
BPS-Statistics of Labuhanbatu Utara Regency

Tabel 7.4 Banyaknya Kamar dan Tempat Tidur Tiap Hotel/ Penginapan, 2018
Table Number of Rooms and Beds Hotel by Hotel , 2018

| Nama Hotel/ Penginapan <i>Hotel's Name</i> | Standard | |
|---|----------------------|--------------------------|
| | Kamar <i>Room</i> | Tempat Tidur/ <i>Bed</i> |
| (1) | (2) | (3) |
| 1. Gotong Royong Hotel | 20 | 20 |
| 2. Aek Kanopan Hotel | 26 | 27 |
| 3. Ajiziah Hotel | 12 | 16 |
| 4. Safari Hotel | 13 | 15 |
| 5. Hotel Cahaya Baru | 12 | 12 |
| 6. JSN Hotel | 25 | 30 |
| 7. Rencong Aceh Hotel | 20 | 20 |
| 8. Penginapan Tutik | 2 | 2 |
| 9. Grand Hotel Labura | 12 | 12 |
| Labuhanbatu Utara | 78 | 83 |

Keterangan/Note: *) Diluar Hotel Rencong Aceh/*Exclude Rencong Aceh Hotel*

***) Dikategorikan suite jika menggunakan AC

Sumber/ Source : Badan Pusat Statistik Kabupaten Labuhanbatu Utara
BPS-Statistics of Labuhanbatu Utara Regency

Tabel 7.5 Banyaknya Kegiatan, Sarana dan Prasarana Olahraga , 2014-2018
Table Number of Activities, Infrastructures Sport , 2014- 2018

| Tahun Years | Kegiatan, Sarana dan Prasarana Olahraga (Activities, Infrastructures Sport) | | | |
|----------------|--|-----------------------------------|---|---|
| | Klub Olahraga (Sport Club) | Gedung Olahraga (Sport Centre) | Organisasi Olahraga (Sport Organisation) | Kegiatan Olahraga (Sport Activities) |
| (1) | (2) | (3) | (4) | (5) |
| 2014 | 7 | | 11 | 11 |
| 2015 | 7 | -- | 7 | 7 |
| 2016 | 9 | -- | 9 | 11 |
| 2017 | 9 | -- | 9 | 11 |
| 2018 | 9 | -- | 11 | 8 |

Sumber : Dinas Kepemudaan, Olahraga dan Pariwisata
Youth, Sport and Tourism Service

Tabel 7.6 Banyaknya Kegiatan, Organisasi dan Gedung , 2014-2018
Table Number of Youth Activities, Organization and Centre , 2014 - 2018

| Tahun Years | Kegiatan, Organisasi dan Gedung Kepemudaan (Youth Activities, Organization and Centre) | | |
|----------------|---|---|-------------------------------------|
| | Kegiatan Kepemudaan (Youth activities) | Organisasi Kepemudaan (Youth Organisation) | Gedung Kepemudaan (Youth Centre) |
| (1) | (2) | (3) | (4) |
| 2014 | 5 | 22 | - |
| 2015 | 5 | 15 | -- |
| 2016 | 5 | 13 | -- |
| 2017 | 5 | 13 | -- |
| 2018 | 5 | 27 | -- |

Sumber : Dinas Kepemudaan, Olahraga dan Pariwisata
Youth, Sport and Tourism Service

Tabel 7.7 Jumlah Objek Wisata dan Wisatawan , 2015-2018
Table Number of attractions and Travellers , 2015-2018

| | Uraian | Tahun Years | | | |
|----|---------------------|----------------|----------------|--------------|---------------|
| | | 2015 | 2016 | 2017 | 2018 |
| | (1) | (2) | (3) | (4) | (5) |
| 1. | Jumlah Objek Wisata | -- | 12 | 15 | 18 |
| | a. Alam | -- | 8 | 13 | 16 |
| | b. Buatan | -- | 4 | 2 | 2 |
| 2. | Jumlah Wisatawan | -- | 120 120 | 1 410 | 45 000 |
| | a. Asing | -- | -- | 7 | -- |
| | b. Domestik | -- | 120 120 | 1 403 | 45 000 |

Sumber : Dinas Kepemudaan, Olahraga dan Pariwisata
Youth, Sport and Tourism Service

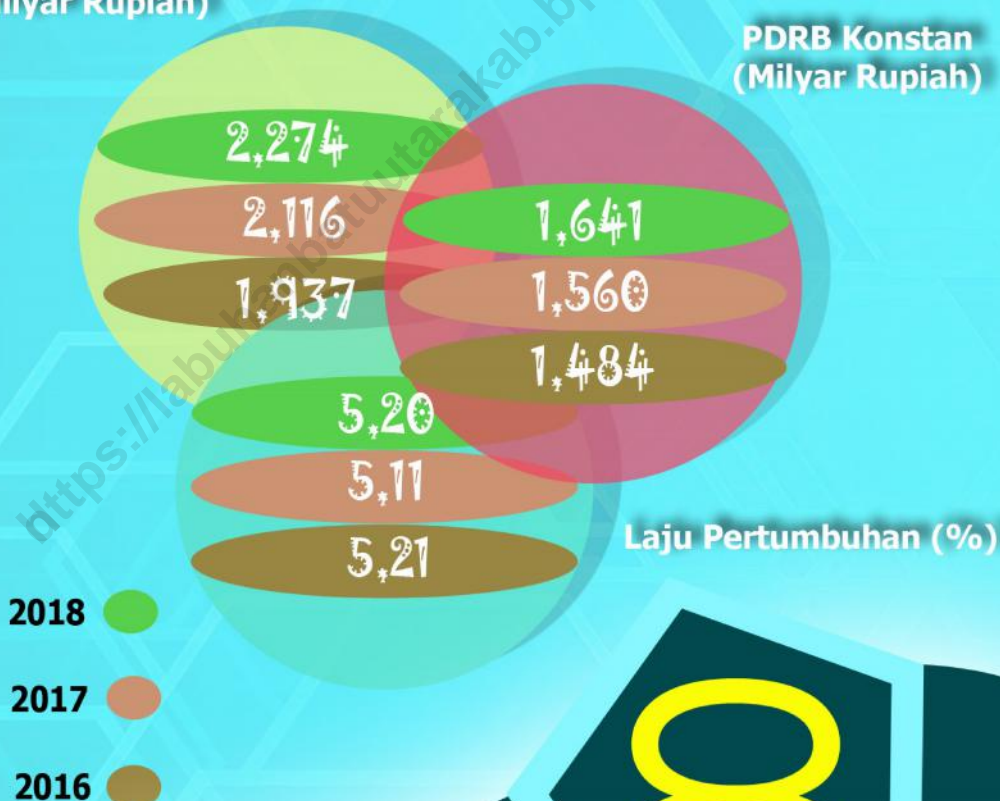
<https://labuhanbatuutarakab.bps.go.id>

SISTEM NERACA REGIONAL

System of Regional Accounts

PDRB Berlaku
(Milyar Rupiah)

PDRB Konstan
(Milyar Rupiah)



BAB

Chapter

8

<https://labuhanbatuutarakab.bps.go.id>

8

PRODUK DOMESTIK REGIONAL BRUTO GROSS DOMESTIC REGIONAL PRODUCT

PENJELASAN TEKNIS

TECHNICAL NOTES

1. Penghitungan statistik neraca nasional mengikuti buku petunjuk yang diterbitkan oleh Perserikatan Bangsa Bangsa (PBB) dikenal sebagai Sistem Neraca Nasional (SNN). SNN adalah rekomendasi internasional tentang bagaimana menyusun ukuran aktivitas ekonomi yang sesuai dengan standar neraca baku yang didasarkan pada prinsip-prinsip ekonomi. Rekomendasi yang dimaksud dinyatakan dalam sekumpulan konsep, definisi, klasifikasi, dan aturan neraca yang disepakati secara internasional dalam mengukur indikator tertentu seperti Produk Domestik Bruto (PDB). Salah satu bentuk adaptasi pencatatan statistik nasional adalah melakukan perubahan tahun dasar PDB Indonesia dari tahun 2000 ke

1. The method used to estimate national accounts statistics is based on the standard guidelines formed by United Nation known as System of National Accounts (SNA). SNA is the internationally agreed standard set of recommendations on how to compile measures of economic activity in accordance with strict accounting conventions based on economic principles. The recommendations are expressed in term of a set of concepts, definitions, classifications and accounting rules that comprise the internationally agreed standard for measuring indicators such as Gross Domestic Product (GDP). One of the improvement in the national statistical system is to

2010. Perubahan tahun dasar PDB dilakukan seiring dengan mengadopsi rekomendasi PBB yang tertuang dalam Sistem Neraca Nasional 2008 (SNA 2008).

2. Produk Domestik Bruto pada tingkat nasional serta Produk Domestik Regional Bruto (PDRB) pada tingkat regional (provinsi) menggambarkan kemampuan suatu wilayah untuk menciptakan nilai tambah pada suatu waktu tertentu. Untuk menyusun PDB maupun PDRB digunakan 2 pendekatan, yaitu lapangan usaha dan pengeluaran. Keduanya menyajikan komposisi data nilai tambah dirinci menurut sumber kegiatan ekonomi (lapangan usaha) dan menurut komponen penggunaannya. PDB maupun PDRB dari sisi lapangan usaha merupakan penjumlahan seluruh komponen nilai tambah bruto yang mampu diciptakan oleh sektor-sektor ekonomi atas berbagai aktivitas produksinya. Sedangkan dari sisi pengeluaran menjelaskan tentang penggunaan dari nilai tambah tersebut.

rebase GDP form base year 2000 to 2010 in order to capture current economic condition. It is in line with the United Nations (UN) recommendation on 2008 SNA.

2. *The basic measure of the value added arising from economic activity is known as Gross Domestic Product at the national level and Gross Regional Domestic Product (GRDP) at the regional level (provinces/regencies/municipalities). To compile these statistics, two approaches have been used, i.e. "production approach" and "expenditure approach". The first approach is to measure value added produced by various kinds of economic activities, while the second approach is to measure final uses of the country's output. In other words, GDP/GRDP is the sum of total value added produced by all economic industries (activities) and the way of using it.*

3. PDB menurut lapangan usaha mengalami perubahan klasifikasi dari 9 lapangan usaha menjadi 17 lapangan usaha. PDB menurut lapangan usaha dirinci menurut total nilai tambah dari seluruh sektor ekonomi yang mencakup lapangan usaha Pertanian, Kehutanan, dan Perikanan; Pertambangan dan Penggalian; Industri Pengolahan; Pengadaan Listrik dan Gas; Pengadaan Air, Pengelolaan Sampah, Limbah dan Daur Ulang; Konstruksi; Perdagangan Besar dan Eceran, Reparasi Mobil dan Sepeda Motor; Transportasi dan Pergudangan; Penyediaan Akomodasi dan Makan Minum; Informasi dan Komunikasi; Jasa Keuangan dan Asuransi; Real Estat; Jasa Perusahaan; Administrasi Pemerintahan, Pertahanan dan Jaminan Sosial Wajib; Jasa Pendidikan; Jasa Kesehatan dan Kegiatan Sosial; dan Jasa lainnya.

4. PDB menurut pengeluaran mengalami perubahan klasifikasi dimana pengeluaran konsumsi

3. *GDP by industry classification changes from 9 sectors to 17 industries. GDP by industry is classified by types of economic activities such as Agriculture, Forestry and Fishing; Mining and Quarrying; Manufacturing; Electricity and Gas; Water supply, Sewerage, Waste Management and Remediation Activities; Construction; Wholesale and Retail Trade; Repair of Motor Vehicles and Motorcycles; Transportation and Storage; Accommodation and Food Service Activities; Information and Communication; Financial and Insurance Activities; Real Estate Activities; Business Activities; Public Administration; Defence and Compulsory Social Security; Education; Human Health and Social Work Activities; and Other Services Activities.*

4. *GDP by expenditure classification changes where consumption expenditure Non-profit Institutions Serving Households*

Lembaga Non Profit yang Melayani Rumah Tangga (LNPR) yang sebelumnya termasuk bagian dari pengeluaran konsumsi rumah tangga menjadi komponen terpisah. Sehingga klasifikasi PDB menurut pengeluaran dirinci menjadi 7 komponen yaitu komponen pengeluaran konsumsi rumah tangga, pengeluaran konsumsi LNPR, pengeluaran konsumsi pemerintah, pembentukan modal tetap bruto, perubahan inventori, ekspor barang dan jasa, dan impor barang dan jasa.

5. Pengeluaran konsumsi rumah tangga mencakup berbagai pengeluaran konsumsi akhir rumah tangga atas barang dan jasa untuk memenuhi kebutuhan individu ataupun kelompok secara langsung. Pengeluaran rumah tangga di sini mencakup makanan dan minuman selain restoran; pakaian, alas kaki dan jasa perawatannya; perumahan dan perlengkapan rumah tangga; kesehatan dan pendidikan; transportasi dan komunikasi; restoran dan hotel serta lainnya.

(NPISH) previously included as part of household consumption expenditure is taken out into separate component. So that, GDP by type of expenditures is classified into: household consumption expenditure, NPISH consumption expenditure, government consumption expenditure, gross fixed capital formation, changes in inventories, exports of goods and services, and imports of goods and services.

5. *Household consumption expenditures consist of expenditures incurred by households, which are used for both individual or collective needs. Household consumptions are classified into food and beverages other than restaurants; clothing, footwear, and related maintenance services; housing and household equipment; health and education; transport and communication; restaurants and hotels; and others.*

6. *GDP and its aggregations are*

6. Produk Domestik Bruto maupun agregat turunannya disajikan dalam 2 (dua) versi penilaian, yaitu atas dasar “harga berlaku” dan atas dasar “harga konstan”. Disebut sebagai harga berlaku karena seluruh agregat dinilai dengan menggunakan harga pada tahun berjalan, sedangkan harga konstan penilaiannya didasarkan kepada harga satu tahun dasar tertentu, dalam publikasi ini digunakan harga tahun 2010.
7. Laju pertumbuhan Produk Domestik Bruto diperoleh dari perhitungan PDB atas dasar harga konstan. Diperoleh dengan cara mengurangi nilai PDB pada tahun ke-n terhadap nilai pada tahun ke n-1 (tahun sebelumnya), dibagi dengan nilai pada tahun ke n-1, dikalikan dengan 100 persen. Laju pertumbuhan menunjukkan perkembangan agregat pendapatan dari satu waktu tertentu terhadap waktu sebelumnya.

- presented in two forms: at current market prices and at constant base year market prices. In presenting current market prices, all aggregates are valued at current market prices, while base year constant market prices are shown by valuing all aggregates at fixed base year prices. Year of 2010 is used as the base year in this publication.*
7. *Growth rate of Gross Domestic Product is derived from GDP at constant market prices. It is obtained by subtracting the value of GDP year n with the value of GDP year n-1, divided by the value of GDP year n-1 then multiplied by 100 percent. The growth rate of GDP explains the income growth during the given period.*

ULASAN *Description*

Produk Domestik Regional Bruto (PDRB) Kabupaten Labuhanbatu Utara Atas Dasar Harga Berlaku (ADHB) pada tahun 2018 sebesar 22.749.934,18 juta rupiah. Kategori Pertanian, Kehutanan dan Perikanan merupakan kontributor utama dengan peranan mencapai 33,85 persen. Selanjutnya diikuti oleh kategori Industri Pengolahan sebesar 29,92 persen serta kategori Perdagangan Besar dan Eceran; Reparasi Mobil dan Sepeda Motor sebesar 16,98 persen. Sementara kategori-kategori lainnya hanya memberikan total kontribusi sebesar 19,25 persen terhadap perekonomian di Kabupaten Labuhanbatu Utara.

Untuk melihat produktivitas ekonomi (dengan mengabaikan inflasi) maka digunakan PDRB Atas Harga Konstan (ADHK). Berdasarkan harga konstan, PDRB Kabupaten Labuhanbatu Utara pada tahun 2018 sebesar 16.413.325,81 milyar rupiah.

Gross Regional Product (GRDP) of Labuhanbatu Utara Regency at current market price at 2018 was 22.749.934,18 billion rupiahs. Agriculture, Forestry and Fishing category was prime contributor with 33,85 percents contribute. Then followed by manufacturing Industry category as much as 29,92 percents, then Wholesale and Retail Trade: Repair of Motor vehicles dan Motor Cycle category as much as 16,98 percents. And the rest of the categorys contribute 19,25 percents for Labuhanbatu Regency's economic.

It used GRDP at constant market price to show the economic productivity (with ignored inflation). Based of the constant market price, GRDP Labuhanbatu Utara Regency 2018 as much as 16.413.325,81 billion rupiahs.

Tabel 8.1 Produk Domestik Regional Bruto (PDRB) Atas Dasar Harga Berlaku Menurut Lapangan Usaha di Kabupaten Labuhanbatu Utara
Gross Regional Domestic Product (GRD) at Current Market Prices by Industrial Origin in Labuhanbatu Utara Regency 2016-2018
 (Juta/ Million Rupiah)

| Lapangan Usaha Industry | | 2016 | 2017* | 2018** |
|---------------------------------------|---|----------------------|----------------------|----------------------|
| (1) | | (2) | (3) | (4) |
| A | Pertanian, Kehutanan, dan Perikanan | 6 849 258,71 | 7 379 657,62 | 7 699 899,00 |
| B | Pertambangan dan Penggalian | 146 742,71 | 154 719,87 | 162 555,39 |
| C | Industri Pengolahan | 5 605 196,08 | 6 249 047,47 | 6 807 168,73 |
| D | Pengadaan Listrik dan Gas | 14 014,91 | 15 788,46 | 16 796,20 |
| E | Pengadaan Air, Pengelolaan Sampah, Limbah dan Daur Ulang | 3 695,48 | 4 095,63 | 4 231,05 |
| F | Konstruksi | 1 405 057,11 | 1 540 618,68 | 1 713 680,02 |
| G | Perdagangan Besar dan Eceran; Reparasi Mobil dan Sepeda Motor | 3 228 028,69 | 3 526 929,42 | 3 863 048,27 |
| H | Transportasi dan Pergudangan | 252 816,34 | 273 903,47 | 288 775,04 |
| I | Penyediaan Akomodasi dan Makan Minum | 205 304,55 | 227 455,51 | 248 767,07 |
| J | Informasi dan Komunikasi | 73 798,98 | 80 896,06 | 87 923,87 |
| K | Jasa Keuangan dan Asuransi | 175 924,28 | 182 049,56 | 191 936,99 |
| L | Real Estat | 653 537,79 | 772 508,43 | 796 935,69 |
| M,N | Jasa Perusahaan | 35 812,97 | 39 471,82 | 41 270,05 |
| O | Administrasi Pemerintahan, Pertahanan dan Jaminan Sosial Wajib | 484 641,09 | 508 230,07 | 549 267,26 |
| P | Jasa Pendidikan | 128 411,97 | 135 261,31 | 145 528,59 |
| Q | Jasa Kesehatan dan Kegiatan Sosial | 85 482,60 | 91 839,13 | 100 757,87 |
| R,S, T,U | Jasa lainnya | 26 510,42 | 29 210,20 | 31 393,09 |
| Produk Domestik Regional Bruto | | 19 374 234,69 | 21 161 682,73 | 22 749 934,18 |

Sumber / Source : BPS Kabupaten Labuhanbatu Utara

BPS - Statistics of Labuhanbatu Utara Regency

Keterangan/Note: *) = Angka Sementara / Preliminary Figures

Keterangan/Note: **) = Angka Sangat Sementara /Very Preliminary Figures

Tabel 8.2 Produk Domestik Regional Bruto (PDRB) Atas Dasar Harga Konstan 2010 Menurut Lapangan Usaha di Kabupaten Labuhanbatu Utara
Gross Regional Domestic Product (GRDP) at 2010 Constant Market Prices by Industrial Origin in Labuhanbatu Utara Regency 2016-2018
 (Juta/ Million Rupiah)

| | Lapangan Usaha Industry | 2016 | 2017* | 2018** |
|-------------|---|----------------------|----------------------|----------------------|
| | (1) | (2) | (3) | (4) |
| A | Pertanian, Kehutanan, dan Perikanan | 5 952 052,16 | 6 211 985,63 | 6 530 745,18 |
| B | Pertambangan dan Pengalihan | 106 372,38 | 113 181,74 | 118 675,85 |
| C | Industri Pengolahan | 3 992 550,34 | 4 161 224,33 | 4 364 668,66 |
| D | Pengadaan Listrik dan Gas | 13 159,73 | 13 800,57 | 14 101,85 |
| E | Pengadaan Air, Pengelolaan Sampah, Limbah dan Daur Ulang | 2 633,73 | 2 725,25 | 2 782,13 |
| F | Konstruksi | 984 392,47 | 1 054 738,75 | 1 117 150,50 |
| G | Perdagangan Besar dan Eceran; Reparasi Mobil dan Sepeda Motor | 2 288 323,67 | 2 457 144,11 | 2 598 972,84 |
| H | Transportasi dan Pergudangan | 170 285,26 | 183 073,45 | 190 459,37 |
| I | Penyediaan Akomodasi dan Makan Minum | 153 857,69 | 165 815,95 | 178 378,58 |
| J | Informasi dan Komunikasi | 72 711,80 | 77 975,81 | 83 120,36 |
| K | Jasa Keuangan dan Asuransi | 133 335,77 | 133 934,18 | 135 984,75 |
| L | Real Estat | 446 672,02 | 476 441,85 | 499 904,40 |
| M,N | Jasa Perusahaan | 24 633,87 | 26 213,67 | 27 066,84 |
| O | Administrasi Pemerintahan, Pertahanan dan Jaminan Sosial Wajib | 324 500,18 | 335 527,32 | 353 158,20 |
| P | Jasa Pendidikan | 99 300,11 | 103 699,81 | 109 532,26 |
| Q | Jasa Kesehatan dan Kegiatan Sosial | 61 571,71 | 65 781,79 | 68 977,34 |
| R,S, T,U | Jasa lainnya | 17 641,56 | 18 781,94 | 19 646,70 |
| | Produk Domestik Regional Bruto | 14 843 994,45 | 15 602 046,16 | 16 413 325,81 |

Sumber / Source : BPS Kabupaten Labuhanbatu Utara

BPS - Statistics of Labuhanbatu Utara Regency

Keterangan/Note: *) = Angka Sementara / Preliminary Figures

Keterangan/Note: **) = Angka Sangat Sementara /Very Preliminary Figures

Tabel 8.3 Distribusi Produk Domestik Regional Bruto (PDRB) Atas Dasar Harga Berlaku Menurut Lapangan Usaha di Kabupaten Labuhanbatu Utara
Gross Regional Domestic Product (GRDP) Distribution At Current Market Prices by Industrial Origin in Labuhanbatu Regency 2016-2018 (%)

| | Lapangan Usaha Industry | 2016 | 2017* | 2018** |
|-------------|--|---------------|---------------|---------------|
| | (1) | (2) | (3) | (4) |
| A | Pertanian, Kehutanan, dan Perikanan | 35,35 | 34,87 | 33,85 |
| B | Pertambangan dan Penggalian | 0,76 | 0,73 | 0,71 |
| C | Industri Pengolahan | 28,93 | 29,53 | 29,92 |
| D | Pengadaan Listrik dan Gas | 0,07 | 0,07 | 0,07 |
| E | Pengadaan Air, Pengelolaan Sampah, Limbah dan Daur Ulang | 0,02 | 0,02 | 0,02 |
| F | Konstruksi | 7,25 | 7,28 | 7,53 |
| G | Perdagangan Besar dan Eceran; Reparasi Mobil dan Sepeda Motor | 16,66 | 16,67 | 16,98 |
| H | Transportasi dan Pergudangan | 1,30 | 1,29 | 1,27 |
| I | Penyediaan Akomodasi dan Makan Minum | 1,06 | 1,07 | 1,09 |
| J | Informasi dan Komunikasi | 0,38 | 0,38 | 0,39 |
| K | Jasa Keuangan dan Asuransi | 0,91 | 0,86 | 0,84 |
| L | Real Estat | 3,37 | 3,41 | 3,50 |
| M,N | Jasa Perusahaan | 0,18 | 0,19 | 0,18 |
| O | Administrasi Pemerintahan, Pertahanan dan Jaminan Sosial Wajib | 2,50 | 2,40 | 2,41 |
| P | Jasa Pendidikan | 0,66 | 0,64 | 0,64 |
| Q | Jasa Kesehatan dan Kegiatan Sosial | 0,44 | 0,43 | 0,44 |
| R,S, T,U | Jasa lainnya | 0,14 | 0,14 | 0,14 |
| | Produk Domestik Regional Bruto | 100.00 | 100.00 | 100.00 |

Sumber / Source : BPS Kabupaten Labuhanbatu Utara

BPS - Statistics of Labuhanbatu Utara Regency

Keterangan/Note: *) = Angka Sementara / Preliminary Figures

Keterangan/Note: **) = Angka Sangat Sementara /Very Preliminary Figures

Tabel 8.4 Laju Pertumbuhan Produk Domestik Regional Bruto Kabupaten Labuhanbatu Utara Atas Dasar Harga Konstan 2010 Menurut Lapangan Usaha (persen),
The Growth Rate of Labuhanbatu Utara Gross Regional Domestic Product at the 2010 Constant Price According to Business Field (percent), 2016–2018

| | | (%) | | |
|---------------------------------------|--|-------------|-------------|-------------|
| | Lapangan Usaha <i>Industry</i> | 2016 | 2017* | 2018** |
| | (1) | (2) | (3) | (4) |
| A | Pertanian, Kehutanan, dan Perikanan | 4,66 | 4,37 | 5,13 |
| B | Pertambangan dan Penggalian | 5,02 | 6,40 | 4,85 |
| C | Industri Pengolahan | 4,82 | 4,22 | 4,89 |
| D | Pengadaan Listrik dan Gas | 2,37 | 4,87 | 2,18 |
| E | Pengadaan Air, Pengelolaan Sampah, Limbah dan Daur Ulang | 4,91 | 3,47 | 2,09 |
| F | Konstruksi | 6,07 | 7,15 | 5,92 |
| G | Perdagangan Besar dan Eceran; Reparasi Mobil dan Sepeda Motor | 7,02 | 7,38 | 5,77 |
| H | Transportasi dan Pergudangan | 5,09 | 7,51 | 4,03 |
| I | Penyediaan Akomodasi dan Makan Minum | 7,80 | 7,77 | 7,58 |
| J | Informasi dan Komunikasi | 6,10 | 7,24 | 6,60 |
| K | Jasa Keuangan dan Asuransi | 2,61 | 0,45 | 1,53 |
| L | Real Estat | 6,82 | 6,66 | 4,92 |
| M,N | Jasa Perusahaan | 3,14 | 6,41 | 3,25 |
| O | Administrasi Pemerintahan, Pertahanan dan Jaminan Sosial Wajib | 2,18 | 3,40 | 5,25 |
| P | Jasa Pendidikan | 6,14 | 4,43 | 5,62 |
| Q | Jasa Kesehatan dan Kegiatan Sosial | 7,68 | 6,84 | 4,86 |
| R,S, T,U | Jasa lainnya | 4,20 | 6,46 | 4,60 |
| Produk Domestik Regional Bruto | | 5,21 | 5,11 | 5,20 |

Sumber / Source : BPS Kabupaten Labuhanbatu Utara

BPS - Statistics of Labuhanbatu Utara Regency

Keterangan/Note: *) = Angka Sementara / Preliminary Figures

Keterangan/Note: **) = Angka Sangat Sementara /Very Preliminary Figures

Tabel 8.5 Indeks Perkembangan Produk Domestik Regional Bruto Kabupaten Labuhanbatu Utara Atas Dasar Harga Berlaku Menurut Lapangan Usaha (2010 = 100),
Development Index of Gross Regional Domestic Product of North Labuhanbatu Regency at Current Prices by Business Fields (2010 = 100), 2016–2018

| | | (%) | | |
|---------------------------------------|---|---------------|---------------|---------------|
| Lapangan Usaha <i>Industry</i> | | 2016 | 2017* | 2018** |
| (1) | | (2) | (3) | (4) |
| A | Pertanian, Kehutanan, dan Perikanan | 162,73 | 175,33 | 182,94 |
| B | Pertambangan dan Penggalian | 201,65 | 212,61 | 223,37 |
| C | Industri Pengolahan | 186,55 | 207,98 | 226,55 |
| D | Pengadaan Listrik dan Gas | 154,66 | 174,23 | 185,35 |
| E | Pengadaan Air, Pengelolaan Sampah, Limbah dan Daur Ulang | 168,90 | 187,19 | 193,38 |
| F | Konstruksi | 233,59 | 256,13 | 284,90 |
| G | Perdagangan Besar dan Eceran; Reparasi Mobil dan Sepeda Motor | 199,56 | 218,04 | 238,82 |
| H | Transportasi dan Pergudangan | 217,16 | 235,27 | 248,04 |
| I | Penyediaan Akomodasi dan Makan Minum | 191,53 | 212,19 | 232,08 |
| J | Informasi dan Komunikasi | 146,63 | 160,73 | 174,69 |
| K | Jasa Keuangan dan Asuransi | 177,09 | 183,25 | 193,20 |
| L | Real Estat | 224,22 | 247,88 | 273,41 |
| M,N | Jasa Perusahaan | 193,33 | 213,08 | 222,79 |
| O | Administrasi Pemerintahan, Pertahanan dan Jaminan Sosial Wajib | 197,21 | 206,81 | 223,51 |
| P | Jasa Pendidikan | 176,08 | 185,47 | 199,55 |
| Q | Jasa Kesehatan dan Kegiatan Sosial | 228,43 | 245,42 | 269,25 |
| R,S, T,U | Jasa lainnya | 229,55 | 252,92 | 271,82 |
| Produk Domestik Regional Bruto | | 183,34 | 200,25 | 215,28 |

Sumber / Source : BPS Kabupaten Labuhanbatu Utara

BPS - Statistics of Labuhanbatu Utara Regency

Keterangan/Note: *) = Angka Sementara / Preliminary Figures

Keterangan/Note: **) = Angka Sangat Sementara / Very Preliminary Figures

Tabel 8.6 Indeks Implisit Produk Domestik Regional Bruto Kabupaten Labuhanbatu Utara Menurut Lapangan Usaha (2010 = 100),
Implicit Index of Gross Regional Domestic Product of Labuhanbatu Utara Regency According to Business Fields (2010 = 100), 2016–2018

| | | (%) | | |
|---------------------------------------|---|---------------|---------------|---------------|
| | Lapangan Usaha Industry | 2016 | 2017* | 2018** |
| | (1) | (2) | (3) | (4) |
| A | Pertanian, Kehutanan, dan Perikanan | 115,07 | 118,80 | 117,90 |
| B | Pertambangan dan Penggalian | 137,95 | 136,70 | 136,97 |
| C | Industri Pengolahan | 140,39 | 150,17 | 155,96 |
| D | Pengadaan Listrik dan Gas | 106,50 | 114,40 | 119,11 |
| E | Pengadaan Air, Pengelolaan Sampah, Limbah dan Daur Ulang | 140,31 | 150,28 | 152,08 |
| F | Konstruksi | 142,73 | 146,07 | 153,40 |
| G | Perdagangan Besar dan Eceran; Reparasi Mobil dan Sepeda Motor | 141,07 | 143,54 | 148,64 |
| H | Transportasi dan Pergudangan | 148,47 | 149,61 | 151,62 |
| I | Penyediaan Akomodasi dan Makan Minum | 133,44 | 137,17 | 139,46 |
| J | Informasi dan Komunikasi | 101,50 | 103,75 | 105,78 |
| K | Jasa Keuangan dan Asuransi | 131,94 | 135,92 | 141,15 |
| L | Real Estat | 146,31 | 151,65 | 159,42 |
| M,N | Jasa Perusahaan | 145,38 | 150,58 | 152,47 |
| O | Administrasi Pemerintahan, Pertahanan dan Jaminan Sosial Wajib | 149,35 | 151,47 | 155,53 |
| P | Jasa Pendidikan | 129,32 | 130,44 | 132,86 |
| Q | Jasa Kesehatan dan Kegiatan Sosial | 138,83 | 139,61 | 146,07 |
| R,S, T,U | Jasa lainnya | 150,27 | 155,52 | 159,79 |
| Produk Domestik Regional Bruto | | 130,52 | 135,63 | 138,61 |

Sumber / Source : BPS Kabupaten Labuhanbatu Utara

BPS - Statistics of Labuhanbatu Utara Regency

Keterangan/Note: *) = Angka Sementara / Preliminary Figures

Keterangan/Note: **) = Angka Sangat Sementara / Very Preliminary Figures

Tabel 8.7 Laju Pertumbuhan Indeks Implisit Produk Domestik Regional Bruto Kabupaten Labuhanbatu Utara Menurut Lapangan Usaha (persen)
Growth Rate of Per Capita Gross Regional Domestic Product (GRDP) at Constant and Current Market Prices in Labuhanbatu Regency 2016-2018

| | | (%) | | |
|---------------------------------------|---|-------------|-------------|-------------|
| | Lapangan Usaha Industry | 2016 | 2017* | 2018** |
| | (1) | (2) | (3) | (4) |
| A | Pertanian, Kehutanan, dan Perikanan | 4,02 | 3,24 | -0,75 |
| B | Pertambangan dan Penggalian | 5,37 | -0,91 | 0,20 |
| C | Industri Pengolahan | 4,96 | 6,97 | 3,89 |
| D | Pengadaan Listrik dan Gas | 2,56 | 7,42 | 4,11 |
| E | Pengadaan Air, Pengelolaan Sampah, Limbah dan Daur Ulang | 5,41 | 7,11 | 2,44 |
| F | Konstruksi | 1,68 | 2,34 | 5,02 |
| G | Perdagangan Besar dan Eceran; Reparasi Mobil dan Sepeda Motor | 6,04 | 1,75 | 3,64 |
| H | Transportasi dan Pergudangan | 3,65 | 0,77 | 1,34 |
| I | Penyediaan Akomodasi dan Makan Minum | 1,54 | 2,80 | 1,67 |
| J | Informasi dan Komunikasi | 0,75 | 2,22 | 1,96 |
| K | Jasa Keuangan dan Asuransi | 3,47 | 3,02 | 3,84 |
| L | Real Estat | 4,92 | 3,65 | 5,12 |
| M,N | Jasa Perusahaan | 6,05 | 3,57 | 1,26 |
| O | Administrasi Pemerintahan, Pertahanan dan Jaminan Sosial Wajib | 4,46 | 1,42 | 1,68 |
| P | Jasa Pendidikan | 4,68 | 0,86 | 1,86 |
| Q | Jasa Kesehatan dan Kegiatan Sosial | 7,03 | 0,56 | 4,63 |
| R,S, T,U | Jasa lainnya | 7,81 | 3,49 | 2,74 |
| Produk Domestik Regional Bruto | | 4,51 | 3,92 | 2,19 |

Sumber / Source : BPS Kabupaten Labuhanbatu Utara

BPS - Statistics of Labuhanbatu Utara Regency

Keterangan/Note: *) = Angka Sementara / Preliminary Figures

Keterangan/Note: **) = Angka Sangat Sementara / Very Preliminary Figures

<https://labuhanbatuutarakab.bps.go.id>

TRANSPORTASI & KOMUNIKASI

Transportation & Communication

KONDISI JALAN

**PANJANG
JALAN**

1.023,43 KM

249,84 Km



BAIK

0 Km



SEDANG

114,08 Km



RUSAK

659,416 Km



RUSAK
BERAT

BAB

Chapter

9

<https://labuhanbatuutarakab.bps.go.id>

9

TRANSPORTASI DAN KOMUNIKASI *TRANSPORTATION AND COMMUNICATION*

PENJELASAN TEKNIS

1. **Transportasi** adalah perpindahan manusia atau barang dari satu tempat ke tempat lainnya dengan menggunakan sebuah kendaraan yang digerakkan oleh manusia atau mesin. **Transportasi** digunakan untuk memudahkan manusia dalam melakukan aktivitas sehari-hari.
2. **Komunikasi** adalah suatu proses penyampaian informasi (pesan, ide, gagasan) dari satu pihak kepada pihak lain.

TECHNICAL NOTES

1. *Transportation is the movement of people or goods from one place to another using a vehicle driven by humans or machines. Transportation is used to facilitate humans in carrying out daily*
2. *Communication is a process of delivering information (messages, ideas, ideas) from one party to another party*

ULASAN DESCRIPTION

9.1. Transportasi

Panjang jalan kabupaten di Labuhanbatu Utara pada tahun 2018 sepanjang 1.023,34 km, yang terdiri dari 263,51 km jalan beraspal, 556,902 km jalan berkerikil, 199,551 km jalan tanah, dan 3,377 lainnya.

9.2. Komunikasi

Produksi pos di Kabupaten Labuhanbatu Utara tahun 2018 sebanyak 40.746 buah. Di antaranya terdiri dari 33.288 surat pos, 3.284 paket pos dan 4.174 wesel pos.

9.1 Transportation

The total length of all roads in Labuhanbatu Utara Regency in 2018 reached 1.023,34 km consist of 263,51 km asphalted, 556,902 km graveled, 199,551 km ground, and 3,377 others

9.2 Communication

In 2018, production of post in Labuhanbatu Utara Regency reached 40.746 unit which consist of 33.288 unit pos mails, 3.284 unit pos packets and 4.174 unit pos wessel.

9. Transportasi dan Komunikasi/ *Transportation and Communication*

9.1 Transportasi/ *Transportation*

Tabel 9.1.1 Panjang Jalan Menurut Pemerintahan Yang Berwenang , 2017-2018
Table Length of Road by Authoritative Government , 2017-2018 (Km)

| Jenis Jalan <i>Road Class</i> | 2017 | 2018 |
|--|-----------------|----------------|
| (1) | (2) | (3) |
| Jalan Negara <i>Nation's Road</i> | -- | -- |
| Jalan Provinsi <i>Province's Road</i> | -- | -- |
| Jalan Kabupaten <i>Regency's Road</i> | 1023,34 | 1023,34 |
| Labuhanbatu Utara | 1 023,34 | 1023,34 |

Sumber/ *Source* : Dinas Pekerjaan Umum Kabupaten Labuhanbatu Utara /
Residency and District Facility Service of Labuhanbatu Utara Regency

Tabel 9.1.2 Panjang Jalan Menurut Jenis Permukaan , 2017-2018
Table Length of Road by Type of Surface ,2017 – 2018

| <i>(Km)</i> | | |
|---|-----------------|-----------------|
| Jenis Permukaan <i>Type of Surface</i> | 2017 | 2018 |
| (1) | (2) | (3) |
| Aspal/ <i>Asphalt</i> | 267,48 | 263,51 |
| Kerikil/ <i>Gravel</i> | 354,7 | 556,902 |
| Tanah/ <i>Ground</i> | 393,24 | 199,551 |
| Lainnya/ <i>Others</i> | 7,92 | 3,377 |
| Labuhanbatu Utara | 1 023,34 | 1 023,34 |

Sumber/ *Source* : Dinas Pekerjaan Umum Kabupaten Labuhanbatu Utara
Residency and District Facility Service of Labuhanbatu Utara Regency

Tabel 9.1.3 Panjang Jalan Kabupaten Menurut Kondisi Jalan , 2017-2018
Table Length of Road by Condition ,2017 – 2018

| (Km) | | |
|--|--------------------------|-----------------|
| Kondisi Jalan <i>Road Condition</i> | 2017^{r)} | 2018 |
| (1) | (2) | (3) |
| Baik/ <i>Good</i> | 331,93 | 249,84 |
| Sedang/ <i>Fair</i> | 249,99 | 0 |
| Rusak/ <i>Poor</i> | 212,77 | 114,08 |
| Rusak Berat/ <i>Very Poor</i> | 228,65 | 659,416 |
| Labuhanbatu Utara | 1 023,34 | 1 023,34 |

Sumber/ *Source* : Dinas Pekerjaan Umum Kabupaten Labuhanbatu Utara /
Residency and District Facility Service of Labuhanbatu Utara Regency

Keterangan : r) perbaikan

Tabel 9.1.4 Banyaknya Kendaraan Menurut Jenis Kendaraan, 2014 - 2018
Table Number of Vehicle by Type , 2014-2018

| Jenis Kendaraan <i>Type of Vehicle</i> | 2014 | 2015 | 2017 | 2018 |
|---|--------|--------|--------|--------|
| (1) | (2) | (3) | (4) | (5) |
| Mobil Penumpang | 3 892 | 2 742 | 2 320 | 2 345 |
| Bus | 10 | 13 | 15 | 16 |
| Truk | 1 123 | 1 090 | 931 | 1 064 |
| Sepeda Motor | 19 079 | 17 566 | 14 325 | 14 468 |

Sumber/ *Source* : Dinas Perhubungan Kabupaten Labuhanbatu Utara
Department of Transportation of Labuhanbatu Utara Regency

Tabel 9.1.5 Banyaknya Kendaraan Umum Roda 4 Menurut Jenis Kendaraan, 2014 - 2018
Number of Public 4 Wheel Vehicle by , 2014-2018

| Jenis Kendaraan Umum <i>Type of Public Vehicle</i> | 2014 | 2015 | 2017 | 2018 |
|---|-------|-------|-------|-------|
| (1) | (2) | (3) | (4) | (5) |
| Mobil Penumpang Umum | 3 400 | 2 742 | 2 320 | 2 345 |
| Bus | 10 | 13 | 15 | 16 |
| <i>Mobil Barang</i> | 1 123 | 1 090 | 931 | 1 064 |

Sumber/ Source : Dinas Perhubungan Kabupaten Labuhanbatu Utara
Department of Transportation of Labuhanbatu Utara Regency

Tabel 9.1.6 Banyaknya Arus Lalu Lintas Kapal, Penumpang dan Barang Melalui Pelabuhan Tanjung Leidong , 2018
Number of Ship Traffic, Passenger and Cargo Via Tanjung Leidong Port, 2018

| Bulan Month | Banyaknya Kapal Frequency | Penumpang/ Passangers | | Barang / Cargo (Kg) | |
|--------------------------|---------------------------------|--------------------------|-----------------|---------------------|-------------------|
| | | Berangkat Departure | Tiba Arrival | Bongkar Unloaded | Muat Loaded |
| (1) | (2) | (3) | (4) | (5) | (6) |
| Januari / January | 40 | 40 | 80 | 971,525 | 2,837,605 |
| Februari / February | 34 | -- | -- | 394,360 | 2,802,275 |
| Maret / March | 34 | -- | -- | 433,260 | 2,849,450 |
| April / April | 29 | -- | -- | 227,325 | 2,169,950 |
| Mei / May | 33 | -- | -- | 219,575 | 2,070,640 |
| Juni / June | 24 | -- | -- | 316,990 | 2,857,350 |
| Juli / July | 40 | 119 | 118 | 390,120 | 2,938,210 |
| Agustus / August | 26 | -- | -- | 309,637 | 1,991,000 |
| September / September | 22 | -- | -- | 277,480 | 1,405,425 |
| Oktober / October | 47 | -- | -- | 694,860 | 3,122,050 |
| November / November | 40 | 120 | 120 | 501,852 | 2,589,965 |
| Desember / December | 39 | 50 | 50 | 717,665 | 2,566,485 |
| Labuhanbatu Utara | 408 | 324 | 368 | 5,454,649 | 30,200,405 |

Sumber/ Source : Kantor UPP Kelas III Leidong
 Leidong Port

Tabel 9.1.7 Banyaknya Pengguna Jasa Kereta Api Menurut Bulan Tahun, 2018
Table Number of Train Passenger by Month, 2018

| Bulan | M. Muda - Medan | Medan – M. Muda |
|--------------------------|-----------------|-----------------|
| (1) | (2) | (3) |
| Januari | 2.708 | 2.534 |
| Pebruari | 2.270 | 2.226 |
| Maret | 2.465 | 2.475 |
| April | 2.709 | 2.638 |
| Mei | 2.506 | 2.439 |
| Juni | 3.205 | 3.524 |
| Juli | 2.760 | 2.880 |
| Agustus | 2.778 | 2.424 |
| September | 2.545 | 2.813 |
| Oktober | 2.464 | 2.219 |
| November | 2.775 | 2.832 |
| Desember | 2.832 | 2.945 |
| Labuhanbatu Utara | 32.017 | 32.004 |

Sumber/ Source : Stasiun KAI Mambang Muda
Mambang Muda Train Station

Keterangan : Berdasarkan jumlah penjualan tiket di Stasiun Mambang Muda

Tabel 9.1.8 Banyaknya Kecelakaan dan Korban Lalu Lintas , 2013-2018
Table Number of Traffic Accident and Victims , 2011-2017

| Tahun <i>Year</i> | Jumlah Kecelakaan <i>Number of Accident</i> | Korban/ <i>Victims</i> (orang) | | |
|----------------------|---|--------------------------------|------------------------------------|-------------------------------|
| | | <i>Meninggal Death</i> | Luka Berat <i>Badly Injured</i> | Luka Ringan <i>Injured</i> |
| (1) | (2) | (3) | (4) | (5) |
| 2013 | 143 | 74 | 143 | 102 |
| 2014 | 112 | 53 | 113 | 81 |
| 2015 | 98 | 50 | 80 | 64 |
| 2016 | 78 | 46 | 52 | 53 |
| 2017 | 62 | 49 | 31 | 40 |
| 2018 | 63 | 64 | 15 | 58 |

Sumber/ *Source* : Satlantas Polres Kabupaten Labuhanbatu
Traffic Unit of Labuhanbatu Regency

Tabel 9.1.9 Korban Akibat Kecelakaan Lalu Lintas dan Kerugian Materi Menurut Sub Unit Laka Lintas di Polres Labuhanbatu Selatan, 2018
Traffic Accident Victims and Material Damage in Each Sub Unit of Labuhanbatu Selatan Regency's Police, 2018

| Sub Unit Laka Lintas | Kejadian Accident | Korban/ Victims | | | Kerugian Materi <i>Material Damage</i> |
|--------------------------|-------------------|-------------------------------|------------------------------------|---------------------------|---|
| | | Luka Ringan <i>Injured</i> | Luka Berat <i>Badly Injured</i> | Meninggal <i>Death</i> | |
| -1 | -2 | -3 | -4 | -5 | -6 |
| 010 NA IX-X | 17 | 36 | 7 | 20 | 84200 |
| 020 Marbau | | | | | |
| 030 Aek Kuo | 13 | 7 | 1 | 14 | 47800 |
| 040 Aek Natas | | | | | |
| 050 Kualuh Selatan | 15 | 12 | 5 | 14 | 28500 |
| 060 Kualuh Hilir | | | | | |
| 070 Kualuh Hulu | 18 | 3 | 2 | 16 | 38500 |
| 080 Kualuh Leidong | | | | | |
| Labuhanbatu Utara | 63 | 58 | 15 | 64 | 199000 |

Sumber/ Source : Satlantas Polres Kabupaten Labuhanbatu
Traffic Unit of Labuhanbatu Regency

Tabel 9.1.10 Korban Akibat Kecelakaan Lalu Lintas dan Kerugian Materi Dirinci Menurut Bulan, 2018
Traffic Accident Victims and Material Damage by Month, 2018

| Bulan <i>Month</i> | Kejadian <i>Accident</i> | Korban/ <i>Victims</i> | | | Kerugian Materi <i>Material Damage</i> (000Rp) |
|---------------------------|-----------------------------|-------------------------------|------------------------------------|---------------------------|--|
| | | Luka Ringan <i>Injured</i> | Luka Berat <i>Badly Injured</i> | Meninggal <i>Death</i> | |
| (1) | (2) | (3) | (4) | (5) | (6) |
| Januari / <i>January</i> | 5 | 2 | 1 | 5 | 31.500 |
| Februari/ <i>February</i> | 5 | 6 | 0 | 5 | 2.800 |
| Maret/ <i>March</i> | 5 | 11 | 3 | 5 | 21.500 |
| April/ <i>April</i> | 4 | 3 | 0 | 6 | 13.500 |
| Mei / <i>May</i> | 7 | 10 | 2 | 8 | 15.100 |
| Juni/ <i>June</i> | 7 | 5 | 1 | 7 | 28.100 |
| Juli/ <i>July</i> | 3 | 6 | 3 | 3 | 17.000 |
| Agustus/ <i>August</i> | 10 | 6 | 2 | 9 | 35.000 |
| September/ <i>Sept</i> | 6 | 2 | 0 | 6 | 2.700 |
| Oktober/ <i>October</i> | 4 | 2 | 0 | 4 | 5.000 |
| November/ <i>November</i> | 5 | 5 | 2 | 5 | 22.800 |
| Desember/ <i>December</i> | 2 | 0 | 1 | 1 | 4.000 |
| Labuhanbatu Utara | 63 | 58 | 15 | 64 | 199.000 |

Sumber/ *Source* : Satlantas Polres Kabupaten Labuhanbatu
Traffic Unit of Labuhanbatu Regency

9.2 Komunikasi/ *Communication*

Tabel 9.2.1 Produksi Pos Menurut Jenisnya ,2014-2018
Table Product of Post by Type , 2014-2018

| Jenis Pos <i>Type of Post</i> | | 2014 | 2015 | 2016 | 2017 | 2018 |
|----------------------------------|------------------|---------------|---------------|---------------|---------------|---------------|
| (1) | | (2) | (3) | (4) | (5) | (6) |
| 1. | Surat Pos | 12 200 | 9 726 | 20 506 | 28 724 | 33 288 |
| a. | Dalam Negeri | 11 995 | 9 600 | 10.120 | 28 110 | 32 660 |
| | - Biasa | 3 463 | 3 200 | 3.415 | 9 600 | 10 200 |
| | - Tercatat | | - | - | - | - |
| | - Kilat Biasa | 2 120 | - | - | - | - |
| | - Kilat Khusus | 6 412 | 6 400 | 6 705 | 18 510 | 22 460 |
| | - Kilat Tercatat | - | - | - | - | - |
| | - Facsimile | - | - | - | - | - |
| b. | Luar Negeri | 205 | 126 | 133 | 614 | 628 |
| | - Biasa | 121 | 126 | 133 | 614 | 620 |
| | - Tercatat | 84 | - | - | - | - |
| 2. | Paket Pos | 482 | 2 200 | 2 432 | 2 412 | 3 284 |
| a. | Dalam Negeri | 426 | 2 200 | 2 432 | 2 412 | 3 210 |
| b. | Luar Negeri | 56 | - | - | - | 74 |
| 3. | Wesel Pos | 6 319 | 3 760 | 4 057 | 4 008 | 4 174 |
| a. | Dikirim | 3 210 | 1 640 | 1 742 | 1 740 | 1 762 |
| b. | Dibayar | 3 109 | 2 120 | 2 315 | 2 268 | 2 412 |
| Labuhanbatu Utara | | 19 001 | 15 686 | 26 995 | 35 144 | 40 746 |

Sumber/ *Source* : PT Pos Indonesia Cabang Aek Kanopan
Post Company Aek Kanopan Branch Office

Tabel 9.2.2 Banyaknya Warung Telekomunikasi dan Warung Internet Menurut Kecamatan 2018
Number of Telecommunication and Internet Cafe by District 2018

| Kecamatan <i>District</i> | Speedy |
|------------------------------|------------|
| (1) | (5) |
| 010 NA IX – X | 0 |
| 020 Marbau | 0 |
| 030 Aek Kuo | 0 |
| 040 Aek Natas | 0 |
| 050 Kualuh Selatan | 60 |
| 060 Kualuh Hilir | 0 |
| 070 Kualuh Hulu | 803 |
| 080 Kualuh Leidong | 0 |
| Labuhanbatu Utara | 863 |

Sumber/ *Source* : PT Telkom Indonesia UPP. Aek Kanopan
Telecommunication Indonesian Company CSU of Aek Kanopan

KEUANGAN

Finance



BAB

Chapter

10

<https://labuhanbatuutarakab.bps.go.id>

10

KEUANGAN FINANCE

ULASAN DESCRIPTION

Keuangan Daerah

Realisasi pendapatan Kabupaten Labuhanbatu Utara pada tahun anggaran 2018 sebesar Rp. 1.033.343.832.203,81. Penerimaan tersebut berasal dari pendapatan asli daerah (PAD) sebesar Rp. 57.010.690.545,81 pendapatan transfer sebesar Rp. 906.591.141.658,00 dan lain-lain pendapatan daerah yang sah sebesar Rp 69.742.000.000,00

Autonomy Government Finance

Actual revenue for fiscal year of 2018 recorded as Rp 1.033.343.832.203,81. The revenue came from Rp. 57.010.690.545,81 of local government genuine receipt, Rp. 906.591.141.658,00 of transfer funds, and Rp. 69.742.000.000,00 of other local government receipt.

Tabel 10.1 Target dan Realisasi Pendapatan Daerah Kabupaten Labuhanbatu Utara 2018
Target and Realization of Income Service Receipt 2018

| Uraian | Target Target (Rp) | Realisasi Realization (Rp) |
|----------------------------------|----------------------------|------------------------------------|
| (1) | (2) | (3) |
| 1. PENDAPATAN | | |
| a. Pendapatan Asli Daerah | 51 069 120 952 00 | 57 010 690 545 81 |
| b. Pendapatan Transfer | 896 507 758 225 00 | 906 591 141 658 00 |
| c. Lain-lain Pendapatan Yang Sah | 111 046 000 000 00 | 69 742 000 000 00 |
| 2. BELANJA | | |
| a. Belanja Operasi | 726 609 171 027 00 | 629 279 073 193 68 |
| b. Belanja Modal | 272 170 716 471 00 | 223 037 632 087 73 |
| c. Belanja Tak Terduga | 2 500 000 000 00 | -- |
| 3. TRANSFER | 124 360 334 090 000 | 124 080 712 090 00 |
| 4. PEMBIAYAAN | | |
| a. Penerimaan Daerah | 69 017 346 441 00 | 93 808 778 606 93 |
| b. Pengeluaran Daerah | 2 000 000 000 00 | 2 000 000 000 00 |

Sumber/Source: Badan Pengelolaan Keuangan dan Aset Daerah Kabupaten Labuhanbatu Utara
Financial & Asset's Executive of Labuhanbatu Utara Regency

Tabel 10.2 Realisasi Pendapatan Pajak Daerah 2018
Table Realization Receipts from Region Tax 2018

| Jenis Pajak <i>Type of Tax</i> | Target <i>Target</i> (Rp) | Realisasi <i>Realization</i> (Rp) |
|---|-----------------------------------|---|
| (1) | (2) | (3) |
| Pajak Hotel | 70 000 000 00 | 53 950 000 00 |
| Pajak Restoran | 1 000 000 000 00 | 1 358 818 205 00 |
| Pajak Hiburan <i>Entertainment Tax</i> | 50 000 000 00 | 18 945 000 00 |
| Pajak Reklame <i>Advertisement Tax</i> | 250 000 000 00 | 319 153 950 00 |
| Pajak Penerangan Jalan | 12 000 000 000 00 | 12 826 250 096 00 |
| Pajak Pengambilan & Pengolahan Bahan Galian Gol. C | 250 000 000 00 | 294 210 564 00 |
| Pajak Air Bawah Tanah | 1 120 000 000 00 | 1 133 700 464 43 |
| Pajak Sarang Burung Walet | -- | -- |
| Bea Perolehan Hak Atas Tanah dan Bangunan | 2 000 000 000 00 | 1 585 576 000 00 |
| Pajak Bumi dan Bangunan Perdesaan dan Perkotaan | 7 500 000 000 00 | 6 186 979 352 00 |
| Labuhanbatu Utara | 24 240 000 000 00 | 23 777 583 631 43 |

Sumber/ *Source*: Badan Pengelolaan Keuangan dan Aset Daerah Kabupaten
 Labuhanbatu Utara
Financial & Asset's Executive of Labuhanbatu Utara Regency

Tabel 10.3 Penetapan Dan Realisasi Penerimaan PBB Tiap Kecamatan 2018
Table Determination and Realization of PBB's Receipt by District 2018

| Kecamatan <i>District</i> | Penetapan <i>Determination</i> | Realisasi* <i>Realization</i> |
|------------------------------|-----------------------------------|----------------------------------|
| (1) | (2) | (3) |
| 010 NA IX – X | 1 078 437 816 00 | 977 617 253 00 |
| 020 Marbau | 531 987 754 00 | 574 300 624 00 |
| 030 Aek Kuo | 456 117 144 00 | 467 232 379 00 |
| 040 Aek Natas | 496 023 283 00 | 558 096 789 00 |
| 050 Kualuh Selatan | 1 039 524 989 00 | 986 328 820 00 |
| 060 Kualuh Hilir | 530 140 872 00 | 556 009 522 00 |
| 070 Kualuh Hulu | 1 854 706 804 00 | 1 578 409 987 00 |
| 080 Kualuh Leidong | 602 066 837 00 | 558 150 461 00 |
| Labuhanbatu Utara | 6 589 005 499 00 | 6 256 155 835 00 |

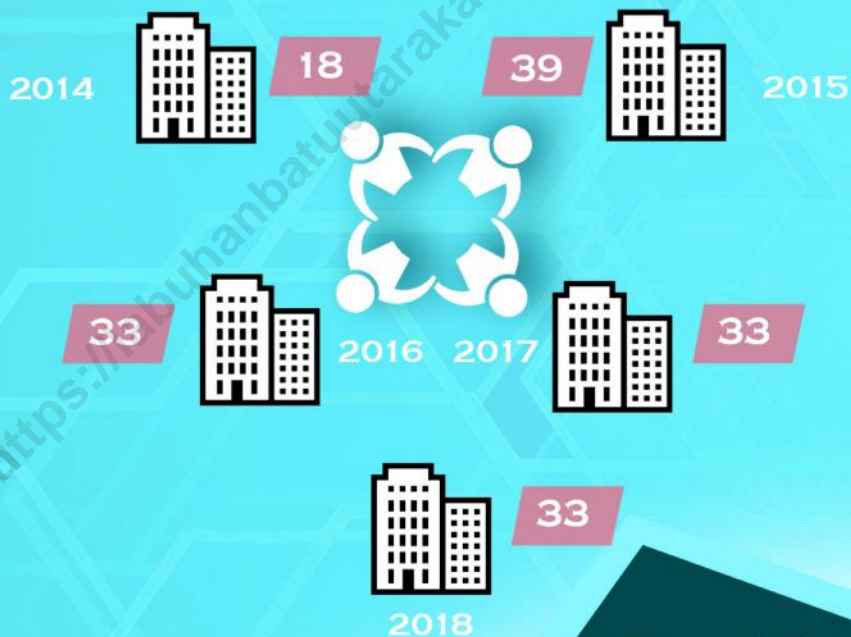
Sumber/ *Source*: Badan Pengelola Pendapatan Daerah Kabupaten Labuhanbatu Utara
Regional Revenue Management Agency of Labuhanbatu Utara Regency

Catatan : *) *Realisasi termasuk denda PBB*

INDUSTRI

Industry

JUMLAH PERUSAHAAN INDUSTRI BESAR/ SEDANG 2014 S.D 2018



<https://labuhanbatuutarakab.bps.go.id>

11

INDUSTRI *Industry*

PENJELASAN TEKNIS

1. **Perusahaan atau usaha industri** adalah suatu unit (kesatuan) usaha yang melakukan kegiatan ekonomi, bertujuan menghasilkan barang atau jasa, terletak pada suatu bangunan atau lokasi tertentu, dan mempunyai catatan administrasi tersendiri mengenai produksi dan struktur biaya serta ada seorang atau lebih yang bertanggung jawab atas usaha tersebut.

TECHNICAL NOTES

1. *The company or industry business is a unit (unitary) business economic activity , producing a good or service , is located in a building or particular location , and maintain business records regarding production and cost, and there are one or more responsible for such activity .*

ULASAN DESCRIPTION

Industri

Pada tahun 2018 jumlah perusahaan industri besar/ sedang yang terdapat di Kabupaten Labuhanbatu Utara adalah sebanyak 33 perusahaan. Perusahaan industri besar/ sedang yang terbanyak terdapat di kecamatan Marbau sebanyak 9 perusahaan.

Pada Tahun 2018, jumlah industri kecil dan kerajinan rumah tangga di Labuhanbatu Utara sebanyak 4.037 perusahaan, dimana yang terbanyak terdapat di Kecamatan Marbau yaitu sebanyak 1.005 perusahaan.

Industry

There's 33 large/medium manufacturing industries in Labuhan batu Utara Regency in 2018. Most of these industries, which is 9 industries located in Marbau Sub District.

There were 4.037 small scale, household and cottage industry firms in Labuhanbatu Utara Regency, which is 1.005 firms located in Marbau Sub District.

Tabel 11.1 Jumlah Perusahaan Menurut Kode Industri , 2018
Table Number of Companies by Company Code , 2018

| | Kode Industri <i>Industry Code</i> | Jumlah Perusahaan <i>Number of Companies</i> | Tenaga Kerja <i>Employee</i> |
|----|--|--|------------------------------------|
| | (1) | (2) | (3) |
| 1 | Makanan dan Minuman | 10 | 100 |
| 2 | Tembakau | 0 | 0 |
| 3 | Tekstil | 0 | 0 |
| 4 | Pakaian Jadi | 0 | 0 |
| 5 | Kulit & Barang dari Kulit | 1 | 10 |
| 6 | Kayu, barang dari kayu & barang2 anyaman | 4 | 26 |
| 7 | Kertas & Barang2 dari kertas | 0 | 0 |
| 8 | Penerbitan, Percetakan & Reproduksi Media rekaman | 0 | 0 |
| 9 | Batubara, pengilangan minyak bumi, pengolahan gas bumi, barang2 dari hasil pengilangan minyak bumi, & bahan bakar nuklir | 0 | 0 |
| 10 | Kimia & barang2 dari bahan kimia | 0 | 0 |
| 11 | Karet & barang dari karet | 3 | 1 677 |

Sumber/*Source* : Dinas Ketenagakerjan dan Perindustrian Kabupaten Labuhanbatu Utara
Labor and Industrial Service of Labuhanbatu Utara Regency

Tabel 11.1 Lanjutan
Table Continued

| | Kode Industri <i>Industry Code</i> | Jumlah Perusahaan <i>Number of Companies</i> | Tenaga Kerja <i>Employee</i> |
|----|---|--|------------------------------------|
| | (1) | (2) | (3) |
| 12 | Barang galian bukan logam | 0 | 0 |
| 13 | Logam Dasar | 0 | 0 |
| 14 | Barang2 dari logam kecuali mesin & peralatannya | 5 | 25 |
| 15 | Mesin & perlengkapannya | 0 | 0 |
| 16 | Mesin & peralatan kantor, akuntansi & pengolahan data | 0 | 0 |
| 17 | Mesin listrik lainnya & perlengkapannya | 0 | 0 |
| 18 | Radio televisi & peralatan komunikasi serta perlengkapannya | 0 | 0 |
| 19 | Perlatan kedokteran, alat2 ukur, peralatan navigasi, peralatan optik, jam & lonceng | 0 | 0 |
| 20 | Kendaraan bermotor | 0 | 0 |
| 21 | Alat angkutan, selain kendaraan bermotor roda 4 atau lebih | 0 | 0 |
| | Furniture & industri pengolahan lainnya | 0 | 0 |
| 22 | Daur ulang barang2 bukan logam | 0 | 0 |

Sumber/ *Source* : Dinas Ketenagakerjan dan Perindustrian Kabupaten Labuhanbatu Utara
Labor and Industrial Service of Labuhanbatu Utara Regency

Tabel 11.2 Jumlah Perusahaan Industri Besar/Sedang Menurut Kecamatan 2014-2018
Table Number of Large/Medium Establishments by Sub District 2014-2018

| Kecamatan <i>Sub District</i> | Tahun/ <i>Year</i> | | | | |
|----------------------------------|--------------------|-----------|-----------|-----------|-----------|
| | 2014 | 2015 | 2016 | 2017 | 2018 |
| (1) | (2) | (3) | (4) | (5) | (6) |
| 010 NA IX – X | 5 | 5 | 4 | 4 | 4 |
| 020 Marbau | 1 | 6 | 9 | 9 | 9 |
| 030 Aek Kuo | 2 | 2 | 6 | 6 | 6 |
| 040 Aek Natas | 2 | 16 | 2 | 2 | 2 |
| 050 Kualuh Selatan | 3 | 2 | 4 | 4 | 4 |
| 060 Kualuh Hilir | - | - | - | - | 0 |
| 070 Kualuh Hulu | 4 | 6 | 7 | 7 | 7 |
| 080 Kualuh Leidong | 1 | 2 | 1 | 1 | 1 |
| LABUHANBATU UTARA | 18 | 39 | 33 | 33 | 33 |

Sumber/ *Source* : Dinas Ketenagakerjan dan Perindustrian Kabupaten Labuhanbatu Utara
Labor and Industrial Service of Labuhanbatu Utara Regency

Tabel 11.3 Jumlah Industri Kecil Menurut Kecamatan 2014-2018
Table Number of Small Manufacturing by Sub District 2014-2018

| Kecamatan <i>Sub District</i> | Tahun/ <i>Year</i> | | | | |
|----------------------------------|--------------------|--------------|--------------|--------------|--------------|
| | 2014 | 2015 | 2016 | 2017 | 2018 |
| (1) | (2) | (3) | (4) | (5) | (6) |
| 010 NA IX – X | 1 007 | 940 | 940 | 940 | 940 |
| 020 Marbau | 1 330 | 1 005 | 1 005 | 1 005 | 1 005 |
| 030 Aek Kuo | 336 | 340 | 340 | 340 | 340 |
| 040 Aek Natas | 369 | 370 | 370 | 370 | 370 |
| 050 Kualuh Selatan | 35 | 350 | 350 | 350 | 350 |
| 060 Kualuh Hilir | 539 | 540 | 540 | 540 | 540 |
| 070 Kualuh Hulu | 940 | 42 | 42 | 42 | 42 |
| 080 Kualuh Leidong | 530 | 450 | 450 | 450 | 450 |
| LABUHANBATU UTARA | 5 086 | 4 037 | 4 037 | 4 037 | 4 037 |

Sumber/ *Source* : Dinas Ketenagakerjan dan Perindustrian Kabupaten Labuhanbatu Utara
Labor and Industrial Service of Labuhanbatu Utara Regency

PENGELUARAN & KONSUMSI PENDUDUK

Expenditure and Consumption



58,90 %



% 41,10

BAB

Chapter

12

<https://labuhanbatuutarakab.bps.go.id>

12

PENGELUARAN DAN KONSUMSI PENDUDUK *Expenditure and Consumption*

Pada tahun 2018, pengeluaran rata-rata perkapita sebulan di Kabupaten Labuhanbatu Utara sebesar 852.861 rupiah, yang terdiri dari 502.354 rupiah untuk pengeluaran makanan (58,90%) dan 350.509 rupiah untuk pengeluaran bukan makanan (41,10%).

On the year of 2018, average of expenditure pr capita by month in Labuhanbatu Utara Regency was 767.434 rupiahs, consist of 470.746 rupiahs for food expenditure (61,34%) and 296.688 rupiahs for non-food expenditure (38,66%).

Tabel 12.1 Pengeluaran Rata-rata per Kapita Sebulan Menurut Jenis , 2018
Table Average of Expenditure per Capita by Type of Consumption,, 2018

| Jenis Konsumsi <i>Type of Consumption</i> | Pengeluaran/Kapita /Bulan (Rp) | Persentase (%) |
|--|--------------------------------------|-------------------|
| (1) | (2) | (3) |
| Makanan | 502.354 | 58,90 |
| Bukan Makanan | 350.509 | 41,10 |
| Labuhanbatu Utara | 852.861 | 100 |

Sumber/ Source: BPS Kabupaten Labuhanbatu Utara
BPS – Statistics of Labuhanbatu Utara Regency

Tabel 12.2 Golongan Pengeluaran per Kapita Sebulan , 2018
Table Group of Expenditure per Capita, 2018

| (%) | |
|--|-------------------------|
| Golongan Pengeluaran/Kapita/Bulan <i>Group of Expenditure</i> | Persentase Penduduk (%) |
| (1) | (2) |
| kurang dari 150.000 | - |
| 150.000-199.999 | - |
| 200.000-299.999 | 261 379 |
| 300.000-499.999 | 423 320 |
| 500.000-749.999 | 616 321 |
| 750.000-999.999 | 859 651 |
| 1.000.000 -1.499.999 | 1 214 439 |
| 1.500.000 keatas | 2 301 017 |
| Jumlah | 5 676 128 |

Sumber/ Source: BPS Kabupaten Labuhanbatu Utara
BPS – Statistics of Labuhanbatu Utara Regency

<https://labuhanbatuutarakab.bps.go.id>

KEMISKINAN

Poverty



395.696




GARIS KEMISKINAN



% PENDUDUK MISKIN



10,12



PENDUDUK MISKIN
(RIBU JIWA)



36,45



13

BAB

Chapter

<https://labuhanbatuutarakab.bps.go.id>

13

KEMISKINAN

Poverty

ULASAN

Pada tahun 2018 garis kemiskinan di Kabupaten Labuhanbatu Utara mencapai Rp. 395.696. Penduduk miskin mencapai 3.645.000 Jiwa, dengan persentase 10,12 persen.

Description

In 2018 the poverty line in North Labuhanbatu District reached Rp. 395,696. The poor population reached 3,645,000 people, with a percentage of 10.12 percent..

Tabel 13.1 **Garis Kemiskinan dan Penduduk Miskin , 2014-2018**
Table Poverty Line and Poor Population , 2014 – 2018

| Tahun <i>Years</i> | Garis Kemiskinan (Rp/Kap/Bulan) | Penduduk Miskin | |
|-----------------------|------------------------------------|----------------------|------------|
| | | Jumlah (000 jiwa) | Persentase |
| (1) | (2) | (3) | (4) |
| 2014 | 321 487 | 37,30 | 10,71 |
| 2015 | 332 815 | 39,59 | 11,31 |
| 2016 | 361 017 | 38,81 | 10,97 |
| 2017 | 378 024 | 40,24 | 11,28 |
| 2018 | 395 696 | 36,45 | 10,12 |

Sumber / Source : BPS Kabupaten Labuhanbatu Utara
BPS - Statistics of Labuhanbatu Utara Regency

PERBANDINGAN KABUPATEN/KOTA

Regency/ Municipality Comparison



14

BAB
Chapter

<https://labuhanbatuutarakab.bps.go.id>

14

PERBANDINGAN ANTAR KABUPATEN/KOTA *Regency/Municipality Comparison*

ULASAN *DESCRIPTION*

Berdasarkan hasil Sensus Penduduk Tahun 2010, jumlah penduduk Sumatera Utara Tahun 2018 sebanyak 14.415.391 jiwa. Kota Medan adalah kota dengan penduduk terbanyak yaitu 2.264.145 jiwa, sedangkan yang paling sedikit terdapat di Kabupaten Pakpak Barat yaitu sebanyak 48.119 jiwa.

According to the result of Sensus Penduduk 2010, number of Sumatera Utara Province's population in 2018 was 14.262.147 peoples. Medan was the biggest population Municipality with 2.247.425 peoples, while the smallest population located in Pakpak Barat Regency as much as 47.183 peoples.

Perbandingan antar kabupaten/kota di Sumatera Utara selanjutnya dapat dilihat pada Tabel 14.1 sampai dengan Tabel 14.12.

Regency/Municipality comparison of Sumatera Utara Province can be seen on Table 13.1 until Table 13.12.

Tabel 14.1 Luas Wilayah, Jumlah Penduduk, dan Kepadatan Penduduk menurut Kabupaten/Kota, 2018
Total Area, Number of Population and Population Density by Regency/Municipality 2018

| Kabupaten/Kota <i>Regency/Municipality</i> | Luas Wilayah <i>Total Area</i> (km ²)* | Jumlah Penduduk <i>Number of</i> <i>Population</i> (jiwa/person)** | Kepadatan Penduduk <i>Population Density</i> (jiwa/km ²) |
|---|--|--|--|
| (1) | (2) | (3) | (4) |
| <i>Kabupaten/Regency</i> | | | |
| 01 Nias | 1 842,51 | 142 840 | 77,52 |
| 02 Mandailing Natal | 6 134,00 | 443 490 | 72,30 |
| 03 Tapanuli Selatan | 6 030,47 | 280 283 | 46,48 |
| 04 Tapanuli Tengah | 2 188,00 | 370 171 | 169,18 |
| 05 Tapanuli Utara | 3 791,64 | 299 881 | 79,09 |
| 06 Toba Samosir | 2 328,89 | 182 673 | 78,44 |
| 07 Labuhanbatu | 2 156,02 | 486 480 | 225,64 |
| 08 Asahan | 3 702,21 | 724 379 | 195,66 |
| 09 Simalungun | 4 369,00 | 863 693 | 197,69 |
| 10 Dairi | 1 927,80 | 283 203 | 146,90 |
| 11 Karo | 2 127,00 | 409 675 | 192,61 |
| 12 Deli Serdang | 2 241,68 | 2 155 625 | 961,61 |
| 13 Langkat | 6 262,00 | 1 035 411 | 165,35 |
| 14 Nias Selatan | 1 825,20 | 317 207 | 173,79 |
| 15 Humbang Hasundutan | 2 335,33 | 188 480 | 80,71 |
| 16 Pakpak Bharat | 1 218,30 | 48 119 | 39,50 |
| 17 Samosir | 2 069,05 | 125 816 | 60,81 |
| 18 Serdang Bedagai | 1 900,22 | 614 618 | 323,45 |
| 19 Batu Bara | 922,20 | 412 992 | 447,83 |
| 20 Padang Lawas Utara | 3 918,05 | 267 771 | 68,34 |
| 21 Padang Lawas | 3 892,74 | 275 515 | 70,78 |
| 22 Labuhanbatu Selatan | 3 596,00 | 332 922 | 92,58 |
| 23 Labuhanbatu Utara | 3 570,98 | 360 926 | 101,07 |
| 24 Nias Utara | 1 202,78 | 137 002 | 113,90 |
| 25 Nias Barat | 473,73 | 81 663 | 172,38 |
| <i>Kota/Municipality</i> | | | |
| 71 Sibolga | 41,31 | 87 317 | 2113,70 |
| 72 Tanjungbalai | 107,83 | 173 302 | 1607,18 |
| 73 Pematangsiantar | 55,66 | 253 500 | 4554,44 |
| 74 Tebing Tinggi | 31,00 | 162 581 | 5244,55 |
| 75 Medan | 265,00 | 2 264 145 | 8543,94 |
| 76 Binjai | 59,19 | 273 892 | 4627,34 |
| 77 Padangsidimpuan | 114,66 | 218 892 | 1909,05 |
| 78 Gunungsitoli | 280,78 | 140 927 | 501,91 |
| Sumatera Utara | 72 981,23 | 14 415 391 | 197,52 |

Sumber : *)Berdasarkan Peraturan Menteri Dalam Negeri No 66 Tahun 2011 tanggal 28 Desember 2011

Source : Based on Minister Of Home Affairs Regulation No 66/2011, December 28,2011

**)BPS Provinsi Sumatera Utara/BPS-Statistics of Sumatera Utara Province

Tabel 14.2 Jumlah Penduduk dan Rumah Tangga menurut Kabupaten/Kota, 2018
Number of Population and Number of Households by
Regency/Municipality 2018

| Kabupaten/Kota <i>Regency /Municipality</i> | Penduduk <i>Population</i> (jiwa/person) | Rumah Tangga <i>Households</i> | Rata-rata Banyaknya Anggota Rumah tangga <i>Average</i> <i>Household Size</i> |
|--|--|-----------------------------------|--|
| (1) | (2) | (3) | (4) |
| Kabupaten/Regency | | | |
| 01 Nias | 142 840 | 28 388 | 5,03 |
| 02 Mandailing Natal | 443 490 | 103 826 | 4,27 |
| 03 Tapanuli Selatan | 280 283 | 64 872 | 4,32 |
| 04 Tapanuli Tengah | 370 171 | 79 445 | 4,66 |
| 05 Tapanuli Utara | 299 881 | 69 302 | 4,33 |
| 06 Toba Samosir | 182 673 | 44 732 | 4,08 |
| 07 Labuhanbatu | 486 480 | 109 610 | 4,44 |
| 08 Asahan | 724 379 | 169 161 | 4,28 |
| 09 Simalungun | 863 693 | 220 414 | 3,92 |
| 10 Dairi | 283 203 | 67 809 | 4,18 |
| 11 Karo | 409 675 | 110 365 | 3,71 |
| 12 Deli Serdang | 2 155 625 | 504 955 | 4,27 |
| 13 Langkat | 1 035 411 | 254 461 | 4,07 |
| 14 Nias Selatan | 317 207 | 66 091 | 4,80 |
| 15 Humbang Hasundutan | 188 480 | 42 738 | 4,41 |
| 16 Pakpak Bharat | 48 119 | 10 752 | 4,48 |
| 17 Samosir | 125 816 | 30 326 | 4,15 |
| 18 Serdang Bedagai | 614 618 | 149 847 | 4,10 |
| 19 Batu Bara | 412 992 | 94 694 | 4,36 |
| 20 Padang Lawas Utara | 267 771 | 62 291 | 4,30 |
| 21 Padang Lawas | 275 515 | 63 609 | 4,33 |
| 22 Labuhanbatu Selatan | 332 922 | 78 823 | 4,22 |
| 23 Labuhanbatu Utara | 360 926 | 83 571 | 4,32 |
| 24 Nias Utara | 137 002 | 28 147 | 4,87 |
| 25 Nias Barat | 81 663 | 16 090 | 5,08 |
| Kota/Municipality | | | |
| 71 Sibolga | 87 317 | 18 737 | 4,66 |
| 72 Tanjungbalai | 173 302 | 37 053 | 4,68 |
| 73 Pematangsiantar | 253 500 | 59 267 | 4,28 |
| 74 Tebing Tinggi | 162 581 | 38 856 | 4,18 |
| 75 Medan | 2 264 145 | 519 485 | 4,36 |
| 76 Binjai | 273 892 | 62 894 | 4,35 |
| 77 Padangsidimpuan | 218 892 | 49 052 | 4,46 |
| 78 Gunungsitoli | 140 927 | 28 840 | 4,89 |
| Sumatera Utara | 14 415 391 | 3 368 503 | 4,28 |

Sumber : BPS Provinsi Sumatera Utara
 Source : BPS-Statistics of Sumatera Utara Province

Tabel 14.3 Jumlah Penduduk menurut Jenis Kelamin, Rasio Jenis Kelamin dan Kabupaten/Kota (jiwa) , 2018
Number of Population by Type of Sex, Sex Ratio and Regency/Municipality (person), 2018

| Kabupaten/Kota Regency/Municipality | Laki-laki Male | Perempuan Female | Jumlah Total | Rasio Jenis Kelamin Sex Ratio |
|--|-------------------|---------------------|-------------------|-------------------------------------|
| (1) | (2) | (3) | (4) | (5) |
| Kabupaten/Regency | | | | |
| 01 Nias | 69 573 | 73 267 | 142 840 | 94,96 |
| 02 Mandailing Natal | 217 723 | 225 767 | 443 490 | 96,44 |
| 03 Tapanuli Selatan | 139 280 | 141 003 | 280 283 | 98,78 |
| 04 Tapanuli Tengah | 185 715 | 184 456 | 370 171 | 100,68 |
| 05 Tapanuli Utara | 148 222 | 151 659 | 299 881 | 97,73 |
| 06 Toba Samosir | 90 686 | 91 987 | 182 673 | 98,59 |
| 07 Labuhanbatu | 245 802 | 240 678 | 486 480 | 102,13 |
| 08 Asahan | 363 686 | 360 693 | 724 379 | 100,83 |
| 09 Simalungun | 430 306 | 433 387 | 863 693 | 99,29 |
| 10 Dairi | 141 478 | 141 725 | 283 203 | 99,83 |
| 11 Karo | 203 311 | 206 364 | 409 675 | 98,52 |
| 12 Deli Serdang | 1 084 679 | 1 070 946 | 2 155 625 | 101,28 |
| 13 Langkat | 521 382 | 514 029 | 1 035 411 | 101,43 |
| 14 Nias Selatan | 157 526 | 159 681 | 317 207 | 98,65 |
| 15 Humbang Hasundutan | 93 612 | 94 868 | 188 480 | 98,68 |
| 16 Pakpak Bharat | 24 290 | 23 829 | 48 119 | 101,93 |
| 17 Samosir | 62 492 | 63 324 | 125 816 | 98,69 |
| 18 Serdang Bedagai | 308 419 | 306 199 | 614 618 | 100,73 |
| 19 Batu Bara | 207 877 | 205 115 | 412 992 | 101,35 |
| 20 Padang Lawas Utara | 134 485 | 133 286 | 267 771 | 100,90 |
| 21 Padang Lawas | 137 996 | 137 519 | 275 515 | 100,35 |
| 22 Labuhanbatu Selatan | 169 807 | 163 115 | 332 922 | 104,10 |
| 23 Labuhanbatu Utara | 182 187 | 178 739 | 360 926 | 101,93 |
| 24 Nias Utara | 67 823 | 69 179 | 137 002 | 98,04 |
| 25 Nias Barat | 39 045 | 42 618 | 81 663 | 91,62 |
| Kota/Municipality | | | | |
| 71 Sibolga | 43 823 | 43 494 | 87 317 | 100,76 |
| 72 Tanjungbalai | 87 277 | 86 025 | 173 302 | 101,46 |
| 73 Pematangsiantar | 123 578 | 129 922 | 253 500 | 95,12 |
| 74 Tebing Tinggi | 80 317 | 82 264 | 162 581 | 97,63 |
| 75 Medan | 1 118 402 | 1 145 743 | 2 264 145 | 97,61 |
| 76 Binjai | 136 714 | 137 178 | 273 892 | 99,66 |
| 77 Padangsidimpuan | 106 673 | 112 219 | 218 892 | 95,06 |
| 78 Gunungsitoli | 69 014 | 71 913 | 140 927 | 95,97 |
| Sumatera Utara | 7 193 200 | 7 222 191 | 14 415 391 | 99,60 |

Sumber : BPS Provinsi Sumatera Utara

Source : BPS-Statistics of Sumatera Utara Province

Tabel 14.4 Perkiraan Angka Harapan Hidup menurut Kabupaten/Kota (tahun), 2016–2018
Table Estimation of Life Expectancy by Regency/Municipality (year), 2016–2018

| Kabupaten/Kota <i>Regency/Municipality</i> | Angka Harapan Hidup / <i>Life Expectancy</i> | | |
|---|--|--------------|--------------|
| | 2016 | 2017 | 2018 |
| (1) | (2) | (3) | (4) |
| Kabupaten/Regency | | | |
| 01 Nias | 69,07 | 69,18 | 69,43 |
| 02 Mandailing Natal | 61,77 | 61,97 | 62,24 |
| 03 Tapanuli Selatan | 64,01 | 64,28 | 64,55 |
| 04 Tapanuli Tengah | 66,62 | 66,66 | 66,82 |
| 05 Tapanuli Utara | 67,71 | 67,86 | 68,11 |
| 06 Toba Samosir | 69,25 | 69,36 | 69,59 |
| 07 Labuhanbatu | 69,40 | 69,44 | 69,60 |
| 08 Asahan | 67,47 | 67,57 | 67,79 |
| 09 Simalungun | 70,43 | 70,53 | 70,75 |
| 10 Dairi | 67,95 | 68,13 | 68,41 |
| 11 Karo | 70,69 | 70,77 | 70,97 |
| 12 Deli Serdang | 71,06 | 71,11 | 71,31 |
| 13 Langkat | 67,79 | 67,94 | 68,22 |
| 14 Nias Selatan | 67,83 | 68,00 | 68,24 |
| 15 Humbang Hasundutan | 68,26 | 68,41 | 68,69 |
| 16 Pakpak Bharat | 64,95 | 65,05 | 65,27 |
| 17 Samosir | 70,47 | 70,68 | 70,87 |
| 18 Serdang Bedagai | 67,63 | 67,79 | 68,08 |
| 19 Batu Bara | 65,95 | 66,10 | 66,38 |
| 20 Padang Lawas Utara | 66,54 | 66,58 | 66,77 |
| 21 Padang Lawas | 66,40 | 66,50 | 66,69 |
| 22 Labuhanbatu Selatan | 68,11 | 68,14 | 68,39 |
| 23 Labuhanbatu Utara | 68,80 | 68,91 | 69,09 |
| 24 Nias Utara | 68,68 | 68,77 | 68,98 |
| 25 Nias Barat | 68,10 | 68,28 | 68,50 |
| Kota/Municipality | | | |
| 71 Sibolga | 67,87 | 68,05 | 68,36 |
| 72 Tanjungbalai | 62,09 | 62,28 | 62,60 |
| 73 Pematangsiantar | 72,46 | 72,63 | 72,93 |
| 74 Tebing Tinggi | 70,21 | 70,28 | 70,47 |
| 75 Medan | 72,34 | 72,40 | 72,64 |
| 76 Binjai | 71,67 | 71,75 | 71,95 |
| 77 Padangsidimpuan | 68,37 | 68,41 | 68,73 |
| 78 Gunungsitoli | 70,36 | 70,42 | 70,67 |
| Sumatera Utara | 68,33 | 68,37 | 68,61 |

Sumber : BPS Provinsi Sumatera Utara

Source : BPS-Statistics of Sumatera Utara Province

Keterangan/Note: Berdasarkan IPM Metode Baru / New Method HDI

Tabel 14.5 **Komponen Indeks Pembangunan Manusia (IPM) menurut Kabupaten/Kota, 2018**
Table **Component of Human Development Index (HDI) by Regency/Municipality, 2018**

| Kabupaten/Kota Regency/Municipality | Komponen IPM /Component of HDI | | | | IPM HDI |
|--|--|--|---|---|--------------|
| | Angka Harapan Hidup/ Life Expectancy (AHH) | Harapan Lama Sekolah / Expected Years of Schooling (EYS) | Rata-rata Lama Sekolah / Mean Years of Schooling (MYS) | Pengeluaran per Kapita Disesuaikan / Expenditure per Capita Adjusted (Rp.000,-) | |
| (1) | (2) | (3) | (4) | (5) | (6) |
| Kabupaten/Regency | | | | | |
| 01 Nias | 69,43 | 12,13 | 4,94 | 6.941 | 60,82 |
| 02 Mandailing Natal | 62,24 | 13,15 | 8,11 | 9.653 | 65,83 |
| 03 Tapanuli Selatan | 64,55 | 13,10 | 8,70 | 11.209 | 69,10 |
| 04 Tapanuli Tengah | 66,82 | 12,66 | 8,29 | 10.067 | 68,27 |
| 05 Tapanuli Utara | 68,11 | 13,66 | 9,65 | 11.607 | 72,91 |
| 06 Toba Samosir | 69,59 | 13,26 | 10,34 | 12.095 | 74,48 |
| 07 Labuhanbatu | 69,60 | 12,60 | 9,04 | 11.053 | 71,39 |
| 08 Asahan | 67,79 | 12,56 | 8,47 | 10.735 | 69,49 |
| 09 Simalungun | 70,75 | 12,75 | 9,18 | 11.311 | 72,49 |
| 10 Dairi | 68,41 | 13,07 | 9,15 | 10.492 | 70,89 |
| 11 Karo | 70,97 | 12,73 | 9,55 | 12.367 | 73,91 |
| 12 Deli Serdang | 71,31 | 13,32 | 9,92 | 12.132 | 74,92 |
| 13 Langkat | 68,22 | 12,75 | 8,52 | 11.088 | 70,27 |
| 14 Nias Selatan | 68,24 | 12,20 | 5,20 | 6.941 | 60,75 |
| 15 Humbang Hasundutan | 68,69 | 13,25 | 9,28 | 7.630 | 67,96 |
| 16 Pakpak Bharat | 65,27 | 13,83 | 8,48 | 8.099 | 66,63 |
| 17 Samosir | 70,87 | 13,44 | 9,14 | 8.348 | 69,99 |
| 18 Serdang Bedagai | 68,08 | 12,57 | 8,51 | 10.737 | 69,69 |
| 19 Batu Bara | 66,38 | 12,52 | 7,84 | 10.385 | 67,67 |
| 20 Padang Lawas Utara | 66,77 | 12,42 | 9,06 | 9.912 | 68,77 |
| 21 Padang Lawas | 66,69 | 13,00 | 8,67 | 8.772 | 67,59 |
| 22 Labuhanbatu Selatan | 68,39 | 12,97 | 8,71 | 11.280 | 70,98 |
| 23 Labuhanbatu Utara | 69,09 | 12,80 | 8,35 | 11.730 | 71,08 |
| 24 Nias Utara | 68,98 | 12,58 | 6,09 | 6.041 | 61,08 |
| 25 Nias Barat | 68,50 | 12,66 | 6,00 | 5.817 | 60,42 |
| Kota/Municipality | | | | | |
| 71 Sibolga | 68,36 | 13,13 | 9,91 | 11.405 | 72,65 |
| 72 Tanjungbalai | 62,60 | 12,47 | 9,24 | 11.102 | 68,00 |
| 73 Pematangsiantar | 72,93 | 14,02 | 11,08 | 12.290 | 77,88 |
| 74 Tebing Tinggi | 70,47 | 12,68 | 10,24 | 12.434 | 74,50 |
| 75 Medan | 72,64 | 14,72 | 11,37 | 14.845 | 80,65 |
| 76 Binjai | 71,95 | 13,59 | 10,75 | 10.750 | 75,21 |
| 77 Padangsidimpuan | 68,73 | 14,51 | 10,63 | 10.795 | 74,38 |
| 78 Gunungsitoli | 70,67 | 13,71 | 8,41 | 7.639 | 68,33 |
| Sumatera Utara | 68,61 | 13,14 | 9,34 | 10.391 | 71,18 |

Sumber : BPS Provinsi Sumatera Utara

Source : BPS-Statistics of Sumatera Utara Province

Keterangan/Note: Berdasarkan IPM Metode Baru / New Method HDI

Tabel 14.6 Indeks Pembangunan Manusia (IPM) menurut Kabupaten/Kota, 2014-2018
Table Human Development Index (HDI) by Regency/Municipality, 2014-2018

| Kabupaten/Kota Regency/Municipality | IPM / HDI | | | | |
|--|--------------|--------------|--------------|--------------|--------------|
| | 2014 | 2015 | 2016 | 2017 | 2018 |
| (1) | (2) | (3) | (4) | (5) | (6) |
| Kabupaten/Regency | | | | | |
| 01 Nias | 57,98 | 58,85 | 59,75 | 60,21 | 60,82 |
| 02 Mandailing Natal | 63,42 | 63,99 | 64,55 | 65,13 | 65,83 |
| 03 Tapanuli Selatan | 67,22 | 67,63 | 68,04 | 68,69 | 69,10 |
| 04 Tapanuli Tengah | 66,16 | 67,06 | 67,27 | 67,96 | 68,27 |
| 05 Tapanuli Utara | 70,70 | 71,32 | 71,96 | 72,38 | 72,91 |
| 06 Toba Samosir | 72,79 | 73,40 | 73,61 | 73,87 | 74,48 |
| 07 Labuhanbatu | 70,06 | 70,23 | 70,50 | 71,00 | 71,39 |
| 08 Asahan | 67,51 | 68,40 | 68,71 | 69,10 | 69,49 |
| 09 Simalungun | 70,89 | 71,24 | 71,48 | 71,83 | 72,49 |
| 10 Dairi | 67,91 | 69,00 | 69,61 | 70,36 | 70,89 |
| 11 Karo | 71,84 | 72,69 | 73,29 | 73,53 | 73,91 |
| 12 Deli Serdang | 71,98 | 72,79 | 73,51 | 73,94 | 74,92 |
| 13 Langkat | 68,00 | 68,53 | 69,13 | 69,82 | 70,27 |
| 14 Nias Selatan | 57,78 | 58,74 | 59,14 | 59,85 | 60,75 |
| 15 Humbang Hasundutan | 65,59 | 66,03 | 66,56 | 67,30 | 67,96 |
| 16 Pakpak Bharat | 65,06 | 65,53 | 65,81 | 66,25 | 66,63 |
| 17 Samosir | 67,80 | 68,43 | 68,82 | 69,43 | 69,99 |
| 18 Serdang Bedagai | 67,78 | 68,01 | 68,77 | 69,16 | 69,69 |
| 19 Batu Bara | 65,50 | 66,02 | 66,69 | 67,20 | 67,67 |
| 20 Padang Lawas Utara | 66,50 | 67,35 | 68,05 | 68,34 | 68,77 |
| 21 Padang Lawas | 65,50 | 65,99 | 66,23 | 66,82 | 67,59 |
| 22 Labuhanbatu Selatan | 68,59 | 69,67 | 70,28 | 70,48 | 70,98 |
| 23 Labuhanbatu Utara | 69,15 | 69,69 | 70,26 | 70,79 | 71,08 |
| 24 Nias Utara | 59,18 | 59,88 | 60,23 | 60,57 | 61,08 |
| 25 Nias Barat | 57,54 | 58,25 | 59,03 | 59,56 | 60,42 |
| Kota/Municipality | | | | | |
| 71 Sibolga | 71,01 | 71,64 | 72,00 | 72,28 | 72,65 |
| 72 Tanjungbalai | 66,05 | 66,74 | 67,09 | 67,41 | 68,00 |
| 73 Pematangsiantar | 75,83 | 76,34 | 76,90 | 77,54 | 77,88 |
| 74 Tebing Tinggi | 72,13 | 72,81 | 73,58 | 73,90 | 74,50 |
| 75 Medan | 78,26 | 78,87 | 79,34 | 79,98 | 80,65 |
| 76 Binjai | 72,55 | 73,81 | 74,11 | 74,65 | 75,21 |
| 77 Padangsidimpuan | 71,88 | 72,80 | 73,42 | 73,81 | 74,38 |
| 78 Gunungsitoli | 65,91 | 66,41 | 66,85 | 67,68 | 68,33 |
| Sumatera Utara | 68,87 | 69,51 | 70,00 | 70,57 | 71,18 |

Sumber : BPS Provinsi Sumatera Utara

Source : BPS-Statistics of Sumatera Utara Province

Keterangan/Note: Berdasarkan IPM Metode Baru / New Method HDI

Tabel 14.7 **Persentase Wanita Berumur 15-49 Tahun yang Berstatus Pernah Kawin Menurut Kabupaten/Kota dan Penolong Kelahiran Anak Lahir Hidup Terakhir, 2018**
Percentage of Ever Married Women Aged 15-49 Years by Regency/Municipality and and The First Birth Attendant, 2018

| Kabupaten/Kota <i>Regency/Municipality</i> | Penolong Kelahiran/ <i>Birth Attendant</i> | | | | Jumlah <i>Total</i> |
|---|--|-------------------------|--|---|------------------------|
| | Dokter <i>Doctor</i> | Bidan <i>Midwife</i> | Tenaga medis <i>Other</i> <i>Paramedic</i> | Dukun, lainnya <i>Healer,</i> <i>other</i> | |
| (1) | (2) | (3) | (4) | (5) | (6) |
| Kabupaten/Regency | | | | | |
| 01 Nias | 4,63 | 60,69 | 2,73 | 31,95 | 100,00 |
| 02 Mandailing Natal | 12,79 | 66,54 | 1,33 | 19,34 | 100,00 |
| 03 Tapanuli Selatan | 24,67 | 60,65 | 0,00 | 14,67 | 100,00 |
| 04 Tapanuli Tengah | 15,40 | 74,10 | 0,98 | 9,51 | 100,00 |
| 05 Tapanuli Utara | 23,98 | 72,02 | 0,00 | 4,00 | 100,00 |
| 06 Toba Samosir | 34,13 | 62,12 | 0,81 | 2,93 | 100,00 |
| 07 Labuhanbatu | 33,42 | 66,58 | 0,00 | 0,00 | 100,00 |
| 08 Asahan | 33,03 | 64,39 | 0,00 | 2,58 | 100,00 |
| 09 Simalungun | 30,96 | 61,13 | 0,36 | 7,55 | 100,00 |
| 10 Dairi | 27,41 | 71,89 | 0,00 | 0,70 | 100,00 |
| 11 Karo | 25,04 | 71,18 | 3,78 | 0,00 | 100,00 |
| 12 Deli Serdang | 46,35 | 52,75 | 0,90 | 0,00 | 100,00 |
| 13 Langkat | 37,13 | 61,65 | 0,00 | 1,22 | 100,00 |
| 14 Nias Selatan | 8,69 | 34,58 | 3,31 | 53,42 | 100,00 |
| 15 Humbang Hasundutan | 23,47 | 65,43 | 1,52 | 9,58 | 100,00 |
| 16 Pakpak Bharat | 30,78 | 58,74 | 0,00 | 10,49 | 100,00 |
| 17 Samosir | 44,29 | 54,85 | 0,00 | 0,86 | 100,00 |
| 18 Serdang Bedagai | 32,77 | 66,50 | 0,73 | 0,00 | 100,00 |
| 19 Batu Bara | 34,10 | 63,16 | 0,00 | 2,74 | 100,00 |
| 20 Padang Lawas Utara | 13,33 | 71,06 | 0,00 | 15,61 | 100,00 |
| 21 Padang Lawas | 10,83 | 69,61 | 1,01 | 18,54 | 100,00 |
| 22 Labuhanbatu Selatan | 28,22 | 70,40 | 0,00 | 1,38 | 100,00 |
| 23 Labuhanbatu Utara | 15,38 | 80,90 | 0,00 | 3,72 | 100,00 |
| 24 Nias Utara | 8,13 | 52,18 | 0,00 | 39,69 | 100,00 |
| 25 Nias Barat | 8,84 | 68,25 | 0,26 | 22,65 | 100,00 |
| Kota/Municipality | | | | | |
| 71 Sibolga | 39,87 | 58,20 | 0,00 | 1,93 | 100,00 |
| 72 Tanjungbalai | 30,58 | 69,42 | 0,00 | 0,00 | 100,00 |
| 73 Pematangsiantar | 40,81 | 58,11 | 0,00 | 1,08 | 100,00 |
| 74 Tebing Tinggi | 42,90 | 54,38 | 0,00 | 2,71 | 100,00 |
| 75 Medan | 58,34 | 39,64 | 0,99 | 1,03 | 100,00 |
| 76 Binjai | 56,94 | 43,06 | 0,00 | 0,00 | 100,00 |
| 77 Padangsidimpuan | 23,82 | 75,38 | 0,00 | 0,80 | 100,00 |
| 78 Gunungsitoli | 40,98 | 52,26 | 0,00 | 6,77 | 100,00 |
| Sumatera Utara | 34,10 | 59,77 | 0,65 | 5,49 | 100,00 |

Sumber : BPS, Survei Sosial Ekonomi Nasional 2018

Source : BPS-National Socio Economic Survey 2018

Tabel 14.8 Persentase Penduduk yang Masih Sekolah menurut Kabupaten/Kota dan Kelompok Umur (%), 2018
Percentage of Population Attending School by Regency/Municipality and Age Group (%), 2018

| Kabupaten/Kota Regency/Municipality | Kelompok Umur Pendidikan Age Group of School/(tahun/year) | | | | |
|--|--|--------------|--------------|--------------|--------------|
| | 7-12 | 13-15 | 16-18 | 19-24 | 7-15 |
| (1) | (2) | (3) | (4) | (5) | (6) |
| Kabupaten/Regency | | | | | |
| 01 Nias | 98.94 | 92.71 | 72.17 | 15.06 | 97.20 |
| 02 Mandailing Natal | 99.85 | 96.74 | 74.75 | 17.25 | 98.86 |
| 03 Tapanuli Selatan | 98.90 | 97.91 | 79.24 | 18.22 | 98.59 |
| 04 Tapanuli Tengah | 99.65 | 98.23 | 85.97 | 16.14 | 99.21 |
| 05 Tapanuli Utara | 99.58 | 99.12 | 83.91 | 27.17 | 99.44 |
| 06 Toba Samosir | 99.21 | 100.00 | 89.51 | 14.46 | 99.47 |
| 07 Labuhanbatu | 99.79 | 96.56 | 73.32 | 23.04 | 98.79 |
| 08 Asahan | 99.66 | 96.49 | 68.47 | 14.93 | 98.55 |
| 09 Simalungun | 99.31 | 96.11 | 70.81 | 22.05 | 98.28 |
| 10 Dairi | 100.00 | 100.00 | 89.27 | 14.94 | 100.00 |
| 11 Karo | 99.15 | 93.38 | 83.00 | 14.96 | 97.30 |
| 12 Deli Serdang | 99.87 | 97.31 | 77.95 | 24.28 | 99.06 |
| 13 Langkat | 100.00 | 97.85 | 74.67 | 23.12 | 99.24 |
| 14 Nias Selatan | 96.02 | 86.22 | 78.99 | 20.73 | 92.66 |
| 15 Humbang Hasundutan | 99.06 | 98.45 | 86.41 | 14.16 | 98.86 |
| 16 Pakpak Bharat | 99.76 | 97.50 | 90.81 | 14.56 | 98.95 |
| 17 Samosir | 99.66 | 100.00 | 94.15 | 4.76 | 99.76 |
| 18 Serdang Bedagai | 99.51 | 96.21 | 74.41 | 10.55 | 98.50 |
| 19 Batu Bara | 99.77 | 96.08 | 67.74 | 22.68 | 98.54 |
| 20 Padang Lawas Utara | 98.83 | 96.22 | 72.60 | 20.07 | 98.06 |
| 21 Padang Lawas | 99.82 | 96.24 | 74.81 | 29.52 | 98.68 |
| 22 Labuhanbatu Selatan | 98.70 | 91.79 | 77.54 | 24.19 | 96.75 |
| 23 Labuhanbatu Utara | 100.00 | 97.80 | 75.59 | 26.96 | 99.30 |
| 24 Nias Utara | 98.17 | 96.99 | 81.08 | 17.43 | 97.80 |
| 25 Nias Barat | 100.00 | 97.32 | 89.26 | 14.04 | 99.11 |
| Kota/Municipality | | | | | |
| 71 Sibolga | 99.11 | 98.96 | 79.00 | 13.42 | 99.06 |
| 72 Tanjungbalai | 98.82 | 96.20 | 71.44 | 8.36 | 97.88 |
| 73 Pematangsiantar | 99.77 | 97.90 | 82.12 | 34.72 | 99.08 |
| 74 Tebing Tinggi | 98.69 | 96.82 | 66.69 | 16.40 | 98.08 |
| 75 Medan | 99.73 | 97.32 | 79.69 | 42.42 | 98.94 |
| 76 Binjai | 100.00 | 97.45 | 80.34 | 22.82 | 99.07 |
| 77 Padangsidimpuan | 100.00 | 99.33 | 81.80 | 29.09 | 99.76 |
| 78 Gunungsitoli | 99.32 | 98.92 | 84.57 | 19.90 | 99.19 |
| Sumatera Utara | 99.50 | 96.75 | 77.41 | 25.31 | 98.61 |

Sumber : BPS, Survei Sosial Ekonomi Nasional 2018
 Source : BPS-National Socio Economic Survey 2018

Tabel 14.9 Angka Partisipasi Kasar (APK) menurut Kabupaten/Kota, 2018
Table Gross Enrolment Rate by Regency/Municipality, 2018

| Kabupaten/Kota Regency/Municipality | Angka Partisipasi Kasar (APK) | | | |
|--|-------------------------------|--------------|--------------|--------------|
| | SD | SMP | SMTA | PT |
| (1) | (2) | (3) | (4) | (5) |
| Kabupaten/Regency | | | | |
| 01 Nias | 117,45 | 86,85 | 79,93 | 7,26 |
| 02 Mandailing Natal | 108,35 | 95,06 | 76,14 | 17,82 |
| 03 Tapanuli Selatan | 114,46 | 86,65 | 77,89 | 20,44 |
| 04 Tapanuli Tengah | 112,22 | 101,00 | 72,38 | 18,32 |
| 05 Tapanuli Utara | 110,54 | 94,61 | 97,28 | 19,37 |
| 06 Toba Samosir | 111,47 | 94,01 | 102,66 | 6,34 |
| 07 Labuhanbatu | 109,51 | 90,83 | 94,39 | 11,89 |
| 08 Asahan | 115,67 | 86,13 | 72,18 | 16,16 |
| 09 Simalungun | 111,25 | 86,25 | 85,46 | 21,30 |
| 10 Dairi | 112,64 | 97,62 | 90,77 | 14,53 |
| 11 Karo | 107,03 | 88,67 | 87,20 | 13,88 |
| 12 Deli Serdang | 112,82 | 87,07 | 98,63 | 29,12 |
| 13 Langkat | 113,49 | 87,02 | 100,00 | 16,27 |
| 14 Nias Selatan | 105,47 | 78,07 | 98,41 | 15,25 |
| 15 Humbang Hasundutan | 116,78 | 92,16 | 91,16 | 13,18 |
| 16 Pakpak Bharat | 111,52 | 92,29 | 104,32 | 8,90 |
| 17 Samosir | 112,89 | 99,62 | 88,56 | 4,76 |
| 18 Serdang Bedagai | 114,54 | 77,94 | 85,91 | 13,01 |
| 19 Batu Bara | 120,17 | 82,95 | 83,45 | 12,68 |
| 20 Padang Lawas Utara | 110,67 | 88,16 | 99,98 | 8,23 |
| 21 Padang Lawas | 108,06 | 102,15 | 93,32 | 11,38 |
| 22 Labuhanbatu Selatan | 107,70 | 105,80 | 84,44 | 12,05 |
| 23 Labuhanbatu Utara | 111,42 | 95,48 | 93,46 | 13,72 |
| 24 Nias Utara | 116,52 | 87,78 | 99,11 | 11,93 |
| 25 Nias Barat | 125,36 | 90,65 | 104,22 | 5,61 |
| Kota/Municipality | | | | |
| 71 Sibolga | 110,91 | 88,40 | 95,06 | 11,88 |
| 72 Tanjungbalai | 114,35 | 80,23 | 72,37 | 8,13 |
| 73 Pematangsiantar | 111,77 | 89,50 | 104,36 | 26,01 |
| 74 Tebing Tinggi | 111,91 | 83,01 | 83,85 | 13,19 |
| 75 Medan | 103,12 | 96,97 | 99,28 | 52,80 |
| 76 Binjai | 110,51 | 83,42 | 88,12 | 27,62 |
| 77 Padangsidimpuan | 112,48 | 87,97 | 89,12 | 32,86 |
| 78 Gunungsitoli | 115,66 | 89,34 | 90,34 | 19,50 |
| Sumatera Utara | 111,10 | 89,98 | 91,57 | 25,64 |
| - Pedesaan | 110,31 | 89,73 | 94,68 | 32,86 |
| - Perkotaan | 111,86 | 90,23 | 88,05 | 15,83 |

Sumber : BPS, Survei Sosial Ekonomi Nasional 2018
 Source : BPS-National Socio Economic Survey 2018

Tabel 14.10 Angka Partisipasi Murni (APM) menurut Kabupaten/Kota, 2018
Net Enrolment Rate by Regency/Municipality, 2018

| Kabupaten/Kota Regency/Municipality | Angka Partisipasi Murni (APM) | | | |
|--|-------------------------------|--------------|--------------|--------------|
| | SD | SMP | SMTA | PT |
| (1) | (2) | (3) | (4) | (5) |
| Kabupaten/Regency | | | | |
| 01 Nias | 98,94 | 77,48 | 61,97 | 5,71 |
| 02 Mandailing Natal | 99,85 | 83,15 | 63,20 | 13,82 |
| 03 Tapanuli Selatan | 98,90 | 81,68 | 67,65 | 16,14 |
| 04 Tapanuli Tengah | 99,65 | 88,02 | 70,79 | 16,14 |
| 05 Tapanuli Utara | 99,58 | 88,03 | 77,58 | 18,53 |
| 06 Toba Samosir | 99,21 | 89,88 | 82,62 | 2,60 |
| 07 Labuhanbatu | 99,79 | 85,50 | 67,24 | 11,24 |
| 08 Asahan | 99,66 | 80,53 | 60,25 | 14,52 |
| 09 Simalungun | 98,77 | 77,44 | 62,90 | 19,75 |
| 10 Dairi | 100,00 | 89,17 | 80,25 | 10,48 |
| 11 Karo | 99,15 | 83,14 | 73,71 | 11,13 |
| 12 Deli Serdang | 94,34 | 71,00 | 68,11 | 19,20 |
| 13 Langkat | 98,32 | 78,61 | 66,21 | 13,92 |
| 14 Nias Selatan | 96,02 | 69,16 | 64,92 | 11,33 |
| 15 Humbang Hasundutan | 99,06 | 92,16 | 86,41 | 11,83 |
| 16 Pakpak Bharat | 99,76 | 87,28 | 78,82 | 8,90 |
| 17 Samosir | 99,66 | 90,80 | 82,60 | 4,76 |
| 18 Serdang Bedagai | 99,51 | 73,41 | 68,39 | 10,55 |
| 19 Batu Bara | 99,77 | 70,05 | 60,82 | 11,90 |
| 20 Padang Lawas Utara | 98,83 | 82,81 | 68,66 | 6,37 |
| 21 Padang Lawas | 99,82 | 80,91 | 63,42 | 11,38 |
| 22 Labuhanbatu Selatan | 98,70 | 85,08 | 71,04 | 11,87 |
| 23 Labuhanbatu Utara | 100,00 | 73,74 | 63,39 | 13,27 |
| 24 Nias Utara | 98,17 | 80,68 | 73,43 | 6,98 |
| 25 Nias Barat | 100,00 | 82,31 | 79,70 | 5,20 |
| Kota/Municipality | | | | |
| 71 Sibolga | 99,11 | 86,52 | 73,63 | 8,58 |
| 72 Tanjungbalai | 98,82 | 80,23 | 71,44 | 8,13 |
| 73 Pematangsiantar | 99,77 | 82,96 | 76,68 | 23,90 |
| 74 Tebing Tinggi | 98,69 | 83,01 | 66,69 | 12,66 |
| 75 Medan | 92,61 | 78,24 | 61,53 | 34,40 |
| 76 Binjai | 100,00 | 81,86 | 70,80 | 22,82 |
| 77 Padangsidimpuan | 100,00 | 85,08 | 76,55 | 29,09 |
| 78 Gunungsitoli | 99,32 | 83,17 | 75,92 | 16,91 |
| Sumatera Utara | 97,63 | 79,25 | 67,27 | 18,96 |
| - Pedesaan | 96,33 | 78,39 | 67,36 | 22,65 |
| - Perkotaan | 98,87 | 80,12 | 67,16 | 13,94 |

Sumber : BPS, Survei Sosial Ekonomi Nasional 2018

Source : BPS-National Socio Economic Survey 2018

Tabel 14.11 Penduduk Berumur 15 Tahun ke Atas menurut Kabupaten/Kota, dan Jenis Kegiatan Seminggu yang Lalu (jiwa), 2018
Population 15 Years of Age and Overby Regency/Municipality, and Type of Activity During the Previous Week (person), 2018

| Kabupaten/Kota Regency/Municipality | Angkatan Kerja Economically Active (jiwa/person) | | | Bukan Angkatan Kerja Not Economically Active | Jumlah Total | TPT Open Emplo-ye rate (%) |
|--|---|--------------------------------------|------------------|---|------------------|--|
| | Bekerja Working | Pengang- gur Un- employment | Jumlah Total | | | |
| | | | | | | |
| Kabupaten/Regency | | | | | | |
| 01 Nias | 67 120 | 1 107 | 68 227 | 15 575 | 83 802 | 1,62 |
| 02 Mandailing Natal | 203 700 | 9 436 | 213 136 | 76 476 | 289 612 | 4,43 |
| 03 Tapanuli Selatan | 132 483 | 7 390 | 139 873 | 42 247 | 182 120 | 5,28 |
| 04 Tapanuli Tengah | 165 701 | 11 287 | 176 988 | 57 666 | 234 654 | 6,38 |
| 05 Tapanuli Utara | 161 862 | 2 329 | 164 191 | 31 730 | 195 921 | 1,42 |
| 06 Toba Samosir | 94 955 | 2 090 | 97 045 | 24 427 | 121 472 | 2,15 |
| 07 Labuhanbatu | 206 466 | 15 502 | 221 968 | 104 731 | 326 699 | 6,98 |
| 08 Asahan | 319 167 | 17 727 | 336 894 | 161 284 | 498 178 | 5,26 |
| 09 Simalungun | 420 842 | 22 636 | 443 478 | 161 736 | 605 214 | 5,10 |
| 10 Dairi | 158 898 | 2 725 | 161 623 | 21 010 | 182 633 | 1,69 |
| 11 Karo | 235 818 | 3 592 | 239 410 | 45 277 | 284 687 | 1,50 |
| 12 Deli Serdang | 991 168 | 75 302 | 1 066 470 | 449 075 | 1 515 545 | 7,06 |
| 13 Langkat | 494 030 | 24 186 | 518 216 | 208 321 | 726 537 | 4,67 |
| 14 Nias Selatan | 149 324 | 5 851 | 155 175 | 41 180 | 196 355 | 3,77 |
| 15 Humbang Hasundutan | 106 521 | 363 | 106 884 | 10 356 | 117 240 | 0,34 |
| 16 Pakpak Bharat | 27 723 | 121 | 27 844 | 2 159 | 30 003 | 0,43 |
| 17 Samosir | 66 983 | 914 | 67 897 | 14 128 | 82 025 | 1,35 |
| 18 Serdang Bedagai | 277 818 | 14 931 | 292 749 | 136 000 | 428 749 | 5,10 |
| 19 Batu Bara | 184 429 | 10 497 | 194 926 | 85 648 | 280 574 | 5,39 |
| 20 Padang Lawas Utara | 126 874 | 4 129 | 131 003 | 35 003 | 166 006 | 3,15 |
| 21 Padang Lawas | 118 704 | 5 079 | 123 783 | 48 655 | 172 438 | 4,10 |
| 22 Labuhanbatu Selatan | 140 695 | 7 076 | 147 771 | 68 312 | 216 083 | 4,79 |
| 23 Labuhanbatu Utara | 157 716 | 9 484 | 167 200 | 72 816 | 240 016 | 5,67 |
| 24 Nias Utara | 64 991 | 1 599 | 66 590 | 16 971 | 83 561 | 2,40 |
| 25 Nias Barat | 47 472 | 592 | 48 064 | 4 873 | 52 937 | 1,23 |
| Kota/Municipality | | | | | | |
| 71 Sibolga | 40 603 | 3 823 | 44 426 | 15 321 | 59 747 | 8,61 |
| 72 Tanjungbalai | 77 073 | 4 553 | 81 626 | 34 593 | 116 219 | 5,58 |
| 73 Pematangsiantar | 107 444 | 14 848 | 122 292 | 62 200 | 184 492 | 12,14 |
| 74 Tebing Tinggi | 74 624 | 5 815 | 80 439 | 36 800 | 117 239 | 7,23 |
| 75 Medan | 1 020 281 | 91 753 | 1 112 034 | 573 219 | 1 685 253 | 8,25 |
| 76 Binjai | 123 462 | 9 869 | 133 331 | 66 323 | 199 654 | 7,40 |
| 77 Padangsidimpuan | 103 807 | 5 666 | 109 473 | 41 343 | 150 816 | 5,18 |
| 78 Gunungsitoli | 59 677 | 3 755 | 63 432 | 29 751 | 93 183 | 5,92 |
| Sumatera Utara | 6 728 431 | 396 027 | 7 124 458 | 2 795 206 | 9 919 664 | 5,56 |

Sumber : BPS-Survei Angkatan Kerja Angkatan Kerja Nasional (Sakernas) 2018

Source : BPS - National Labour Force Survey 2018

Tabel 14.12 Tingkat Partisipasi Angkatan Kerja (TPAK) dan Tingkat Pengangguran Terbuka (TPT) Penduduk Umur 15 Tahun ke Atas menurut Kabupaten/Kota (%), 2017-2018
Labour Force Participation Rate and Open Employee Rate 15 Years of Aged and Over by Regency/Municipality (%), 2017-2018

| Kabupaten/Kota Regency/Municipality | TPAK Labour Force Participan Rate | | TPT Open Employee Rate | |
|--|---|--------------|---------------------------|-------------|
| | 2017 | 2018 | 2017 | 2018 |
| (1) | (2) | (3) | (4) | (5) |
| Kabupaten/Regency | | | | |
| 01 Nias | 81,44 | 81,41 | 1,19 | 1,62 |
| 02 Mandailing Natal | 76,44 | 73,59 | 5,75 | 4,43 |
| 03 Tapanuli Selatan | 78,73 | 76,80 | 5,80 | 5,28 |
| 04 Tapanuli Tengah | 68,34 | 75,43 | 7,39 | 6,38 |
| 05 Tapanuli Utara | 84,93 | 83,80 | 1,89 | 1,42 |
| 06 Toba Samosir | 80,30 | 79,89 | 2,18 | 2,15 |
| 07 Labuhanbatu | 56,15 | 67,94 | 7,09 | 6,98 |
| 08 Asahan | 64,00 | 67,63 | 5,95 | 5,26 |
| 09 Simalungun | 69,43 | 73,28 | 5,62 | 5,10 |
| 10 Dairi | 86,70 | 88,50 | 1,42 | 1,69 |
| 11 Karo | 78,07 | 84,10 | 1,34 | 1,50 |
| 12 Deli Serdang | 65,53 | 70,37 | 6,16 | 7,06 |
| 13 Langkat | 67,73 | 71,33 | 3,57 | 4,67 |
| 14 Nias Selatan | 79,80 | 79,03 | 1,28 | 3,77 |
| 15 Humbang Hasundutan | 87,74 | 91,17 | 0,31 | 0,34 |
| 16 Pakpak Bharat | 90,53 | 92,80 | 0,49 | 0,43 |
| 17 Samosir | 88,87 | 82,78 | 1,28 | 1,35 |
| 18 Serdang Bedagai | 67,00 | 68,28 | 5,98 | 5,10 |
| 19 Batu Bara | 66,07 | 69,47 | 5,00 | 5,39 |
| 20 Padang Lawas Utara | 78,19 | 78,91 | 3,21 | 3,15 |
| 21 Padang Lawas | 70,21 | 71,78 | 4,24 | 4,10 |
| 22 Labuhanbatu Selatan | 66,27 | 68,39 | 5,68 | 4,79 |
| 23 Labuhanbatu Utara | 62,91 | 69,66 | 6,35 | 5,67 |
| 24 Nias Utara | 73,65 | 79,69 | 2,67 | 2,40 |
| 25 Nias Barat | 83,91 | 90,79 | 1,23 | 1,23 |
| Kota/Municipality | | | | |
| 71 Sibolga | 71,45 | 74,36 | 9,29 | 8,61 |
| 72 Tanjungbalai | 70,46 | 70,23 | 5,50 | 5,58 |
| 73 Pematangsiantar | 67,12 | 66,29 | 8,80 | 12,14 |
| 74 Tebing Tinggi | 63,35 | 68,61 | 9,73 | 7,23 |
| 75 Medan | 64,35 | 65,99 | 9,46 | 8,25 |
| 76 Binjai | 62,03 | 66,78 | 5,95 | 7,40 |
| 77 Padangsidempuan | 70,86 | 72,59 | 3,78 | 5,18 |
| 78 Gunungsitoli | 70,58 | 68,07 | 6,00 | 5,92 |
| Sumatera Utara | 68,88 | 71,82 | 5,60 | 5,56 |

Sumber : BPS-Survei Angkatan Kerja Angkatan Kerja Nasional (Sakernas) 2017-2018
 Source : BPS - National Labour Force Survey 2017 – 2018

Tabel 14.13 Jumlah PUS Keluarga Pra Sejahtera dan Sejahtera-1 yang ber KB menurut Kabupaten/Kota, 2018
Number of Pra Prosperous/1st Prosperous by Regency/ Municipality 2018

| Kabupaten/Kota <i>Regency/Municipality</i> | Pra Sejahtera/KS I <i>Pra Prosperous/1st Prosperous</i> | Kepala Keluarga <i>Family Head</i> |
|---|---|---------------------------------------|
| (1) | (2) | (3) |
| Kabupaten/Regency | | |
| 01 Nias | 26 986 | 28 392 |
| 02 Mandailing Natal | 45 044 | 86 034 |
| 03 Tapanuli Selatan | 53 508 | 65 980 |
| 04 Tapanuli Tengah | 60 717 | 68 782 |
| 05 Tapanuli Utara | 51 714 | 57 985 |
| 06 Toba Samosir | 23 265 | 40 006 |
| 07 Labuhanbatu | 73 543 | 90 357 |
| 08 Asahan | 130 481 | 159 789 |
| 09 Simalungun | 142 603 | 210 590 |
| 10 Dairi | 54 415 | 62 933 |
| 11 Karo | 67 641 | 79 877 |
| 12 Deli Serdang | 341 662 | 450 582 |
| 13 Langkat | 155 482 | 269 574 |
| 14 Nias Selatan | 56 330 | 59 125 |
| 15 Humbang Hasundutan | 23 662 | 41 722 |
| 16 Pakpak Bharat | 7 613 | 9 214 |
| 17 Samosir | 22 958 | 31 438 |
| 18 Serdang Bedagai | 110 912 | 135 833 |
| 19 Batu Bara | 74 763 | 95 812 |
| 20 Padang Lawas Utara | 27 471 | 32 441 |
| 21 Padang Lawas | 40 468 | 47 456 |
| 22 Labuhanbatu Selatan | 40 213 | 63 049 |
| 23 Labuhanbatu Utara | 58 733 | 67 308 |
| 24 Nias Utara | 25 613 | 27 559 |
| 25 Nias Barat | 15 217 | 16 027 |
| Kota/Municipality | | |
| 71 Sibolga | 3 200 | 20 342 |
| 72 Tanjungbalai | 27 979 | 37 009 |
| 73 Pematangsiantar | 20 935 | 48 243 |
| 74 Tebing Tinggi | 8 541 | 42 263 |
| 75 Medan | 380 104 | 457 489 |
| 76 Binjai | 32 749 | 63 546 |
| 77 Padangsidimpuan | 9 312 | 48 066 |
| 78 Gunungsitoli | 21 884 | 25 234 |
| Sumatera Utara 2018 | 2 235 718 | 3 040 057 |
| Sumatera Utara 2017 | 399 653 | 803 465 |

Sumber : Perwakilan BKKBN Provinsi Sumatera Utara

Source : Family Planning Coordinating Board of Sumatera Utara Province

Tabel 14.14 Jumlah dan Persentase Penduduk Miskin menurut Kabupaten/Kota, 2016 – 2018
Table *Number and Percentage of People Under Poverty Line by Regency/Municipality 2016 – 2018*

| Kabupaten/Kota <i>Regency/Municipality</i> | Jumlah/ <i>Total</i> (000 jiwa/ <i>person</i>) | | | Persentase (%) | | |
|---|--|--------|--------|----------------|-------|-------|
| | 2016 | 2017 | 2018 | 2016 | 2017 | 2018 |
| (1) | (2) | (3) | (4) | (5) | (6) | (7) |
| Kabupaten/Regency | | | | | | |
| 01 Nias | 24,11 | 24,88 | 22,61 | 17,64 | 18,11 | 16,37 |
| 02 Mandailing Natal | 47,67 | 48,30 | 42,39 | 10,98 | 11,02 | 9,58 |
| 03 Tapanuli Selatan | 30,84 | 29,48 | 25,63 | 11,15 | 10,60 | 9,16 |
| 04 Tapanuli Tengah | 51,77 | 53,05 | 48,53 | 14,58 | 14,66 | 13,17 |
| 05 Tapanuli Utara | 33,20 | 33,75 | 29,20 | 11,25 | 11,35 | 9,75 |
| 06 Toba Samosir | 18,20 | 18,49 | 15,82 | 10,08 | 10,19 | 8,67 |
| 07 Labuhanbatu | 41,94 | 42,35 | 41,70 | 8,95 | 8,89 | 8,61 |
| 08 Asahan | 84,35 | 83,67 | 74,14 | 11,86 | 11,67 | 10,25 |
| 09 Simalungun | 92,19 | 91,35 | 80,30 | 10,81 | 10,65 | 9,31 |
| 10 Dairi | 24,94 | 24,98 | 23,19 | 8,90 | 8,87 | 8,20 |
| 11 Karo | 38,74 | 40,02 | 35,36 | 9,81 | 9,97 | 8,67 |
| 12 Deli Serdang | 100,09 | 97,09 | 88,52 | 4,86 | 4,62 | 4,13 |
| 13 Langkat | 115,79 | 114,41 | 105,46 | 11,36 | 11,15 | 10,20 |
| 14 Nias Selatan | 57,75 | 57,95 | 52,70 | 18,60 | 18,48 | 16,65 |
| 15 Humbang Hasundutan | 18,04 | 18,35 | 16,93 | 9,78 | 9,85 | 9,00 |
| 16 Pakpak Bharat | 4,95 | 4,95 | 4,66 | 10,72 | 10,53 | 9,74 |
| 17 Samosir | 18,01 | 18,43 | 16,81 | 14,40 | 14,72 | 13,38 |
| 18 Serdang Bedagai | 58,17 | 56,93 | 50,49 | 9,53 | 9,30 | 8,22 |
| 19 Batu Bara | 49,42 | 50,91 | 51,78 | 12,24 | 12,48 | 12,57 |
| 20 Padang Lawas Utara | 27,88 | 27,98 | 26,82 | 10,87 | 10,70 | 10,06 |
| 21 Padang Lawas | 22,80 | 24,42 | 23,05 | 8,69 | 9,10 | 8,41 |
| 22 Labuhanbatu Selatan | 36,62 | 37,82 | 33,14 | 11,49 | 11,63 | 10,00 |
| 23 Labuhanbatu Utara | 38,81 | 40,24 | 36,45 | 10,97 | 11,28 | 10,12 |
| 24 Nias Utara | 41,66 | 39,47 | 36,33 | 30,92 | 29,06 | 26,56 |
| 25 Nias Barat | 24,16 | 23,33 | 23,00 | 28,36 | 27,23 | 26,72 |
| Kota/Municipality | | | | | | |
| 71 Sibolga | 11,54 | 11,91 | 10,81 | 13,30 | 13,69 | 12,38 |
| 72 Tanjungbalai | 24,42 | 24,69 | 25,30 | 14,49 | 14,46 | 14,64 |
| 73 Pematangsiantar | 24,88 | 25,35 | 22,01 | 9,99 | 10,10 | 8,70 |
| 74 Tebing Tinggi | 18,52 | 19,06 | 16,64 | 11,70 | 11,90 | 10,27 |
| 75 Medan | 206,87 | 204,22 | 186,45 | 9,30 | 9,11 | 8,25 |
| 76 Binjai | 17,80 | 18,23 | 16,07 | 6,67 | 6,75 | 5,88 |
| 77 Padangsidimpuan | 17,65 | 17,76 | 16,79 | 8,32 | 8,25 | 7,69 |
| 78 Gunungsitoli | 32,17 | 30,08 | 25,91 | 23,43 | 21,66 | 18,44 |

Sumber : BPS-Survey Sosial Ekonomi Nasional 2016 – 2018

Source : BPS - National Socio-Economic Survey 2016 – 2018

Tabel 14.15 Jumlah Penduduk Miskin dan Garis Kemiskinan menurut Kabupaten/Kota, 2018
Table **14.15** **Jumlah Penduduk Miskin dan Garis Kemiskinan menurut Kabupaten/Kota, 2018**
People under Poverty dan Line Poorness by Regency/Municipality, 2018

| Kabupaten/Kota <i>Regency/Municipality</i> | Jumlah Penduduk Miskin/ <i>People</i> under Poverty (000 <i>jiwa/Person</i>) | Persentase/ <i>Percentage</i> | Garis Kemiskina n/ <i>Line</i> Poorness (rupiah/ka pita/bulan) | Indeks Kedalaman Kemiskinan (<i>Poverty</i> <i>Gap Index</i>) | Indeks Keparahan Kemiskinan (<i>Poverty</i> <i>Severity</i> <i>Index</i>) |
|---|--|----------------------------------|---|---|--|
| (1) | (2) | (3) | (4) | (5) | (6) |
| <i>Kabupaten/Reaencv</i> | | | | | |
| 01 N i a s | 22,61 | 16,37 | 353 141 | 2,45 | 0,55 |
| 02 Mandailing Natal | 42,39 | 9,58 | 336 820 | 1,48 | 0,33 |
| 03 Tapanuli Selatan | 25,63 | 9,16 | 343 407 | 1,29 | 0,32 |
| 04 Tapanuli Tengah | 48,53 | 13,17 | 369 471 | 1,56 | 0,40 |
| 05 Tapanuli Utara | 29,20 | 9,75 | 357 464 | 1,08 | 0,16 |
| 06 Toba Samosir | 15,82 | 8,67 | 352 860 | 1,25 | 0,31 |
| 07 Labuhanbatu | 41,70 | 8,61 | 368 357 | 1,01 | 0,20 |
| 08 A s a h a n | 74,14 | 10,25 | 315 420 | 1,51 | 0,33 |
| 09 Simalungun | 80,30 | 9,31 | 342 477 | 1,59 | 0,41 |
| 10 D a i r i | 23,19 | 8,20 | 325 176 | 1,77 | 0,54 |
| 11 K a r o | 35,36 | 8,67 | 437 702 | 0,95 | 0,22 |
| 12 Deli Serdang | 88,52 | 4,13 | 381 173 | 0,60 | 0,14 |
| 13 L a n g k a t | 105,46 | 10,20 | 382 536 | 1,68 | 0,41 |
| 14 Nias Selatan | 52,70 | 16,65 | 261 104 | 2,49 | 0,66 |
| 15 Humbang Hasundutan | 16,93 | 9,00 | 329 189 | 1,00 | 0,22 |
| 16 Pakpak Bharat | 4,66 | 9,74 | 283 258 | 1,54 | 0,42 |
| 17 Samosir | 16,81 | 13,38 | 299 640 | 1,70 | 0,35 |
| 18 Serdang Bedagai | 50,49 | 8,22 | 361 623 | 1,10 | 0,22 |
| 19 Batu Bara | 51,78 | 12,57 | 381 651 | 2,22 | 0,57 |
| 20 Padang Lawas Utara | 26,82 | 10,06 | 321 076 | 1,41 | 0,32 |
| 21 Padang Lawas | 23,05 | 8,41 | 310 569 | 1,07 | 0,23 |
| 22 Labuhanbatu Selatan | 33,14 | 10,00 | 355 517 | 1,42 | 0,32 |
| 23 Labuhanbatu Utara | 36,45 | 10,12 | 395 696 | 1,73 | 0,40 |
| 24 Nias Utara | 36,33 | 26,56 | 383 552 | 5,10 | 1,40 |
| 25 Nias Barat | 23,00 | 26,72 | 386 431 | 4,36 | 0,97 |
| <i>Kota/Municipality</i> | | | | | |
| 71 S i b o l g a | 10,81 | 12,38 | 415 478 | 2,23 | 0,56 |
| 72 Tanjungbalai | 25,30 | 14,64 | 397 647 | 2,25 | 0,49 |
| 73 Pematangsiantar | 22,01 | 8,70 | 474 084 | 1,69 | 0,53 |
| 74 Tebing Tinggi | 16,64 | 10,27 | 426 469 | 1,91 | 0,51 |
| 75 M e d a n | 186,45 | 8,25 | 518 420 | 1,50 | 0,39 |
| 76 B i n j a i | 16,07 | 5,88 | 380 792 | 0,72 | 0,18 |
| 77 Padangsidempuan | 16,79 | 7,69 | 363 468 | 1,41 | 0,37 |
| 78 Gunungsitoli | 25,91 | 18,44 | 327 303 | 2,40 | 0,50 |
| Sumatera Utara | 1,324,98 | 9,22 | 435 970 | 1,56 | 0,41 |

Sumber : BPS-Survey Sosial Ekonomi Nasional 2018
 Source : BPS - National Socio-Economic Survey 2018

Tabel 14.16 Jumlah Hotel dan Akomodasi Lainnya menurut Kabupaten/Kota, 2014 - 2018
Table Number of Hotels and Other Accommodation by Regency/Municipality, 2014 - 2018

| Kabupaten/Kota Regency/Municipality | 2014 | 2015 | 2016 | 2017 | 2018 |
|--|------------|------------|------------|--------------|--------------|
| (1) | (2) | (3) | (4) | (5) | (6) |
| Kabupaten/Regency | | | | | |
| 01 Nias | - | - | - | - | - |
| 02 Mandailing Natal | 13 | 13 | 13 | 26 | 26 |
| 03 Tapanuli Selatan | 4 | 3 | 5 | 4 | 5 |
| 04 Tapanuli Tengah | 13 | 15 | 16 | 17 | 16 |
| 05 Tapanuli Utara | 15 | 21 | 22 | 27 | 25 |
| 06 Toba Samosir | 18 | 16 | 16 | 63 | 61 |
| 07 Labuhanbatu | 13 | 13 | 14 | 25 | 25 |
| 08 Asahan | 26 | 25 | 24 | 25 | 25 |
| 09 Simalungun | 47 | 47 | 43 | 70 | 70 |
| 10 Dairi | 16 | 21 | 21 | 24 | 22 |
| 11 Karo | 75 | 75 | 73 | 104 | 102 |
| 12 Deli Serdang | 64 | 58 | 61 | 101 | 101 |
| 13 Langkat | 40 | 46 | 43 | 99 | 99 |
| 14 Nias Selatan | 40 | 28 | 7 | 41 | 41 |
| 15 Humbang Hasundutan | 4 | 5 | 8 | 9 | 10 |
| 16 Pakpak Bharat | 3 | 3 | 3 | 3 | 3 |
| 17 Samosir | 82 | 84 | 86 | 101 | 101 |
| 18 Serdang Bedagai | 5 | 6 | 5 | 8 | 8 |
| 19 Batu Bara | 6 | 6 | 6 | 7 | 7 |
| 20 Padang Lawas Utara | 8 | 8 | 8 | 7 | 9 |
| 21 Padang Lawas | 9 | 9 | 1 | 10 | 10 |
| 22 Labuhanbatu Selatan | 3 | 3 | 3 | 5 | 7 |
| 23 Labuhanbatu Utara | 7 | 7 | 6 | 9 | 10 |
| 24 Nias Utara | 2 | 2 | - | 1 | 1 |
| 25 Nias Barat | 9 | 9 | 1 | 9 | 1 |
| Kota/Municipality | | | | | |
| 71 Sibolga | 25 | 24 | 24 | 26 | 22 |
| 72 Tanjungbalai | 12 | 10 | 5 | 11 | 11 |
| 73 Pematangsiantar | 30 | 30 | 28 | 47 | 47 |
| 74 Tebing Tinggi | 10 | 9 | 9 | 11 | 12 |
| 75 Medan | 185 | 198 | 177 | 218 | 184 |
| 76 Binjai | 7 | 7 | 6 | 5 | 5 |
| 77 Padangsidimpuan | 11 | 26 | 27 | 23 | 22 |
| 78 Gunungsitoli | 21 | 21 | 19 | 21 | 21 |
| Sumatera Utara | 823 | 848 | 780 | 1 156 | 1 109 |

Sumber : BPS Provinsi Sumatera Utara

Source : BPS-Statistics of Sumatera Utara Province

Tabel 14.17 Jumlah Hotel dan Akomodasi Lainnya menurut Kelas dan Kabupaten/Kota, 2018
Table *Number of Hotels and Other Accommodation by Classification and Regency/Municipality, 2018*

| Kabupaten/Kota Regency/Municipality | Bintang <u>Star</u> 1 | Bintang <u>Star</u> 2 | Bintang <u>Star</u> 3 | Bintang <u>Star</u> 4 | Bintang <u>Star</u> 5 | Jumlah <i>Total</i> |
|--|-----------------------------|-----------------------------|-----------------------------|-----------------------------|-----------------------------|------------------------|
| (1) | (2) | (3) | (4) | (5) | (6) | (7) |
| Kabupaten/Regency | | | | | | |
| 01 Nias | - | - | - | - | - | - |
| 02 Mandailing Natal | 1 | - | - | - | - | 1 |
| 03 Tapanuli Selatan | - | 1 | - | - | - | 1 |
| 04 Tapanuli Tengah | - | - | 1 | - | - | 1 |
| 05 Tapanuli Utara | 2 | - | - | - | - | 2 |
| 06 Toba Samosir | - | - | - | - | - | - |
| 07 Labuhanbatu | - | 2 | 3 | - | - | 5 |
| 08 Asahan | - | - | 2 | - | - | 2 |
| 09 Simalungun | 1 | 2 | 3 | 4 | - | 10 |
| 10 Dairi | - | - | - | - | - | - |
| 11 Karo | - | 3 | 2 | 4 | 1 | 10 |
| 12 Deli Serdang | - | 1 | 5 | 2 | - | 8 |
| 13 Langkat | - | - | - | - | - | - |
| 14 Nias Selatan | - | - | - | - | - | - |
| 15 Humbang Hasundutan | - | - | 1 | - | - | 1 |
| 16 Pakpak Bharat | - | - | - | - | - | - |
| 17 Samosir | 1 | 3 | - | - | - | 4 |
| 18 Serdang Bedagai | - | - | 2 | - | - | 2 |
| 19 Batu Bara | - | - | - | - | - | - |
| 20 Padang Lawas Utara | - | - | - | - | - | - |
| 21 Padang Lawas | - | - | - | - | - | - |
| 22 Labuhanbatu Selatan | 2 | - | - | - | - | 2 |
| 23 Labuhanbatu Utara | 1 | - | - | - | - | 1 |
| 24 Nias Utara | - | - | - | - | - | - |
| 25 Nias Barat | - | - | - | - | - | - |
| Kota/Municipality | | | | | | |
| 71 Sibolga | 1 | 2 | - | - | - | 3 |
| 72 Tanjungbalai | - | - | 1 | - | - | 1 |
| 73 Pematangsiantar | 4 | 5 | 3 | - | - | 12 |
| 74 Tebing Tinggi | - | - | - | - | - | - |
| 75 Medan | 9 | 5 | 30 | 14 | 4 | 62 |
| 76 Binjai | - | - | 1 | - | - | 1 |
| 77 Padangsidimpuan | - | 1 | 1 | - | - | 2 |
| 78 Gunungsitoli | - | - | - | - | - | - |
| Sumatera Utara 2018 | 22 | 25 | 55 | 24 | 5 | 131 |

Lanjutan Tabel/*Continued Table 14.17*

| Kabupaten/Kota Regency/Municipality | Jumlah Hotel Melati <i>Total of Non-Starred Hotels</i> | Jumlah Hotel Bintang & Melati <i>Total of Starred & Non- Starred Hotels</i> |
|--|---|---|
| (1) | (8) | (9) |
| Kabupaten/Regency | | |
| 01 Nias | - | - |
| 02 Mandailing Natal | 25 | 26 |
| 03 Tapanuli Selatan | 4 | 5 |
| 04 Tapanuli Tengah | 15 | 16 |
| 05 Tapanuli Utara | 23 | 25 |
| 06 Toba Samosir | 61 | 61 |
| 07 Labuhanbatu | 20 | 25 |
| 08 Asahan | 23 | 25 |
| 09 Simalungun | 60 | 70 |
| 10 Dairi | 22 | 22 |
| 11 Karo | 92 | 102 |
| 12 Deli Serdang | 93 | 101 |
| 13 Langkat | 99 | 99 |
| 14 Nias Selatan | 41 | 41 |
| 15 Humbang Hasundutan | 9 | 10 |
| 16 Pakpak Bharat | 3 | 3 |
| 17 Samosir | 97 | 101 |
| 18 Serdang Bedagai | 6 | 8 |
| 19 Batu Bara | 7 | 7 |
| 20 Padang Lawas Utara | 9 | 9 |
| 21 Padang Lawas | 10 | 10 |
| 22 Labuhanbatu Selatan | 5 | 7 |
| 23 Labuhanbatu Utara | 9 | 10 |
| 24 Nias Utara | 1 | 1 |
| 25 Nias Barat | 1 | 1 |
| Kota/Municipality | | |
| 71 Sibolga | 19 | 22 |
| 72 Tanjungbalai | 10 | 11 |
| 73 Pematangsiantar | 35 | 47 |
| 74 Tebing Tinggi | 12 | 12 |
| 75 Medan | 122 | 184 |
| 76 Binjai | 4 | 5 |
| 77 Padangsidimpuan | 20 | 22 |
| 78 Gunungsitoli | 21 | 21 |
| Sumatera Utara 2018 | 978 | 1 109 |
| 2017 | 1 030 | 1 156 |
| 2016* | 778 | 897 |
| 2015 | 735 | 848 |

Sumber : BPS Provinsi Sumatera Utara

Source : BPS-Statistics of Sumatera Utara Province

Keterangan/note : *Angka Perbaikan

Tabel 14.18 Jumlah Kamar Hotel dan Akomodasi Lainnya menurut Kabupaten/Kota, 2014 - 2018
Table **Number of Rooms of Hotels and Other Accommodation by Regency/Municipality, 2014 - 2018**

| Kabupaten/Kota Regency/Municipality | 2014 | 2015 | 2016* | 2017 | 2018 |
|--|---------------|---------------|---------------|---------------|---------------|
| (1) | (2) | (3) | (4) | (5) | (6) |
| Kabupaten/Regency | | | | | |
| 01 Nias | - | - | - | - | - |
| 02 Mandailing Natal | 300 | 286 | 322 | 423 | 423 |
| 03 Tapanuli Selatan | 56 | 55 | 73 | 82 | 72 |
| 04 Tapanuli Tengah | 302 | 365 | 443 | 373 | 369 |
| 05 Tapanuli Utara | 398 | 543 | 556 | 662 | 622 |
| 06 Toba Samosir | 318 | 318 | 335 | 817 | 780 |
| 07 Labuhanbatu | 462 | 495 | 537 | 664 | 664 |
| 08 Asahan | 906 | 894 | 862 | 843 | 839 |
| 09 Simalungun | 1 384 | 1 404 | 1 438 | 1 846 | 1 846 |
| 10 Dairi | 356 | 411 | 408 | 574 | 558 |
| 11 Karo | 1 674 | 1 728 | 1 815 | 2 206 | 2 255 |
| 12 Deli Serdang | 1 455 | 1 426 | 1 643 | 2 968 | 2 968 |
| 13 Langkat | 451 | 507 | 474 | 969 | 969 |
| 14 Nias Selatan | 357 | 250 | 236 | 333 | 333 |
| 15 Humbang Hasundutan | 58 | 90 | 133 | 140 | 158 |
| 16 Pakpak Bharat | 46 | 51 | 47 | 42 | 34 |
| 17 Samosir | 1 706 | 1 669 | 2 032 | 2 077 | 2 072 |
| 18 Serdang Bedagai | 155 | 182 | 181 | 258 | 258 |
| 19 Batu Bara | 157 | 189 | 171 | 191 | 190 |
| 20 Padang Lawas Utara | 134 | 136 | 142 | 132 | 146 |
| 21 Padang Lawas | 181 | 232 | 191 | 225 | 223 |
| 22 Labuhanbatu Selatan | 145 | 139 | 139 | 233 | 273 |
| 23 Labuhanbatu Utara | 185 | 207 | 192 | 218 | 220 |
| 24 Nias Utara | 15 | 15 | 15 | 5 | 3 |
| 25 Nias Barat | 94 | 94 | 91 | 78 | 17 |
| Kota/Municipality | | | | | |
| 71 Sibolga | 629 | 610 | 602 | 662 | 536 |
| 72 Tanjungbalai | 316 | 284 | 290 | 287 | 315 |
| 73 Pematangsiantar | 787 | 900 | 1 015 | 1 237 | 1 312 |
| 74 Tebing Tinggi | 230 | 227 | 278 | 318 | 522 |
| 75 Medan | 9 386 | 10 042 | 10 652 | 11 366 | 9 964 |
| 76 Binjai | 281 | 288 | 266 | 254 | 254 |
| 77 Padangsidimpuan | 298 | 655 | 702 | 621 | 573 |
| 78 Gunungsitoli | 376 | 371 | 392 | 391 | 406 |
| Sumatera Utara | 23 598 | 25 063 | 26 673 | 31 495 | 30 174 |

Sumber : BPS Provinsi Sumatera Utara

Source : BPS-Statistics of Sumatera Utara Province

Keterangan/note : *Angka Perbaikan

Tabel 14.19 Jumlah Kamar Hotel dan Akomodasi Lainnya menurut Kelas dan Kabupaten/Kota, 2018
Number of Rooms of Hotels and Other Accommodation by Classification and Regency/Municipality, 2018

| Kabupaten/Kota <i>Regency/Municipality</i> | Bintang <i>Star</i> | Bintang <i>Star</i> | Bintang <i>Star</i> | Bintang <i>Star</i> | Bintang <i>Star</i> | Jumlah <i>Total</i> |
|---|------------------------|------------------------|------------------------|------------------------|------------------------|------------------------|
| (1) | (2) | (3) | (4) | (5) | (6) | (7) |
| Kabupaten/Regency | | | | | | |
| 01 Nias | - | - | - | - | - | - |
| 02 Mandailing Natal | 20 | - | - | - | - | 20 |
| 03 Tapanuli Selatan | - | 42 | - | - | - | 42 |
| 04 Tapanuli Tengah | - | - | 114 | - | - | 114 |
| 05 Tapanuli Utara | 68 | - | - | - | - | 68 |
| 06 Toba Samosir | - | - | - | - | - | - |
| 07 Labuhanbatu | - | 91 | 174 | - | - | 265 |
| 08 Asahan | - | - | 115 | - | - | 115 |
| 09 Simalungun | 160 | 173 | 209 | 179 | - | 721 |
| 10 Dairi | - | - | - | - | - | - |
| 11 Karo | - | 167 | 146 | 468 | 123 | 904 |
| 12 Deli Serdang | - | 283 | 558 | 65 | - | 906 |
| 13 Langkat | - | - | - | - | - | - |
| 14 Nias Selatan | - | - | - | - | - | - |
| 15 Humbang Hasundutan | - | - | 20 | - | - | 20 |
| 16 Pakpak Bharat | - | - | - | - | - | - |
| 17 Samosir | 51 | 200 | - | - | - | 251 |
| 18 Serdang Bedagai | - | - | 96 | - | - | 96 |
| 19 Batu Bara | - | - | - | - | - | - |
| 20 Padang Lawas Utara | - | - | - | - | - | - |
| 21 Padang Lawas | - | - | - | - | - | - |
| 22 Labuhanbatu Selatan | 104 | - | - | - | - | 104 |
| 23 Labuhanbatu Utara | 78 | - | - | - | - | 78 |
| 24 Nias Utara | - | - | - | - | - | - |
| 25 Nias Barat | - | - | - | - | - | - |
| Kota/Municipality | | | | | | |
| 71 Sibolga | 27 | 125 | - | - | - | 152 |
| 72 Tanjungbalai | - | - | 104 | - | - | 104 |
| 73 Pematangsiantar | 64 | 162 | 310 | - | - | 536 |
| 74 Tebing Tinggi | - | - | - | - | - | - |
| 75 Medan | 475 | 284 | 2 492 | 2 627 | 995 | 6 873 |
| 76 Binjai | - | - | 38 | - | - | 38 |
| 77 Padangsidimpuan | - | 37 | 69 | - | - | 106 |
| 78 Gunungsitoli | - | - | - | - | - | - |
| Sumatera Utara | 2018 | 1 047 | 1 564 | 4 445 | 3 339 | 1 118 |
| | 2017 | 935 | 1 541 | 3 779 | 3 367 | 1 794 |
| | 2016* | 1 568 | 2 970 | 3 418 | 1 480 | 1 097 |
| | 2015 | 856 | 1 888 | 2 919 | 2 816 | 1 535 |

Lanjutan Tabel/Continued Table 14.19

| Kabupaten/Kota Regency/Municipality | Jumlah Kamar Hotel Melati <i>Total of Non-Starred Hotels Room</i> | Jumlah Kamar Hotel Bintang & Melati <i>Total of Starred & Non- Starred Hotels Room</i> |
|--|---|--|
| (1) | (8) | (9) |
| Kabupaten/Regency | | |
| 01 Nias | - | - |
| 02 Mandailing Natal | 403 | 423 |
| 03 Tapanuli Selatan | 30 | 72 |
| 04 Tapanuli Tengah | 255 | 369 |
| 05 Tapanuli Utara | 554 | 622 |
| 06 Toba Samosir | 780 | 780 |
| 07 Labuhanbatu | 399 | 664 |
| 08 Asahan | 724 | 839 |
| 09 Simalungun | 1 125 | 1 846 |
| 10 Dairi | 558 | 558 |
| 11 Karo | 1 351 | 2 255 |
| 12 Deli Serdang | 2 062 | 2 968 |
| 13 Langkat | 969 | 969 |
| 14 Nias Selatan | 333 | 333 |
| 15 Humbang Hasundutan | 138 | 158 |
| 16 Pakpak Bharat | 34 | 34 |
| 17 Samosir | 1 821 | 2 072 |
| 18 Serdang Bedagai | 162 | 258 |
| 19 Batu Bara | 190 | 190 |
| 20 Padang Lawas Utara | 146 | 146 |
| 21 Padang Lawas | 223 | 223 |
| 22 Labuhanbatu Selatan | 169 | 273 |
| 23 Labuhanbatu Utara | 142 | 220 |
| 24 Nias Utara | 3 | 3 |
| 25 Nias Barat | 17 | 17 |
| Kota/Municipality | | |
| 71 Sibolga | 384 | 536 |
| 72 Tanjungbalai | 211 | 315 |
| 73 Pematangsiantar | 776 | 1 312 |
| 74 Tebing Tinggi | 522 | 522 |
| 75 Medan | 3 091 | 9 964 |
| 76 Binjai | 216 | 254 |
| 77 Padangsidimpuan | 467 | 573 |
| 78 Gunungsitoli | 406 | 406 |
| Sumatera Utara 2018 | 18 661 | 30 174 |
| 2017 | 20 079 | 31 495 |
| 2016* | 16 164 | 26 697 |
| 2015 | 15 049 | 25 063 |

Sumber : BPS Provinsi Sumatera Utara

Source : BPS-Statistics of Sumatera Utara Province

Tabel 14.20 Jumlah Tempat Tidur Hotel dan Akomodasi Lainnya menurut Kabupaten/Kota, 2014 - 2018
Number of Beds of Hotels and Other Accommodation by Regency/Municipality, 2014 - 2018

| Kabupaten/Kota Regency/Municipality | 2014 | 2015 | 2016* | 2017 | 2018 |
|--|---------------|---------------|---------------|---------------|---------------|
| (1) | (2) | (3) | (4) | (5) | (6) |
| Kabupaten/Regency | | | | | |
| 01 Nias | - | - | - | - | - |
| 02 Mandailing Natal | 549 | 520 | 536 | 775 | 775 |
| 03 Tapanuli Selatan | 107 | 99 | 128 | 164 | 141 |
| 04 Tapanuli Tengah | 517 | 588 | 735 | 635 | 622 |
| 05 Tapanuli Utara | 642 | 831 | 788 | 1 402 | 1 253 |
| 06 Toba Samosir | 506 | 461 | 556 | 1 195 | 1 125 |
| 07 Labuhanbatu | 805 | 848 | 897 | 1 143 | 1 143 |
| 08 Asahan | 1 530 | 1 490 | 1 413 | 1 486 | 1 450 |
| 09 Simalungun | 2 391 | 2 359 | 2 408 | 3 814 | 3 814 |
| 10 Dairi | 517 | 535 | 573 | 837 | 821 |
| 11 Karo | 2 856 | 2 759 | 2 903 | 4 936 | 3 275 |
| 12 Deli Serdang | 1 557 | 1 528 | 1 880 | 5 846 | 5 846 |
| 13 Langkat | 651 | 643 | 672 | 1 230 | 1 230 |
| 14 Nias Selatan | 623 | 490 | 462 | 632 | 632 |
| 15 Humbang Hasundutan | 86 | 110 | 205 | 188 | 226 |
| 16 Pakpak Bharat | 92 | 54 | 86 | 84 | 68 |
| 17 Samosir | 2 920 | 2 644 | 3 326 | 2 999 | 2 999 |
| 18 Serdang Bedagai | 237 | 182 | 206 | 307 | 306 |
| 19 Batu Bara | 274 | 304 | 290 | 384 | 380 |
| 20 Padang Lawas Utara | 272 | 238 | 231 | 237 | 286 |
| 21 Padang Lawas | 307 | 357 | 309 | 375 | 373 |
| 22 Labuhanbatu Selatan | 215 | 204 | 229 | 365 | 395 |
| 23 Labuhanbatu Utara | 261 | 269 | 254 | 436 | 237 |
| 24 Nias Utara | 30 | 30 | 30 | 10 | 6 |
| 25 Nias Barat | 163 | 163 | 157 | 161 | 34 |
| Kota/Municipality | | | | | |
| 71 Sibolga | 1 091 | 1 057 | 1 075 | 1 287 | 1 032 |
| 72 Tanjungbalai | 444 | 400 | 414 | 452 | 418 |
| 73 Pematangsiantar | 1 050 | 1 273 | 1 416 | 1 631 | 1 867 |
| 74 Tebing Tinggi | 297 | 295 | 444 | 636 | 687 |
| 75 Medan | 13 017 | 13 756 | 14 094 | 18 501 | 15 158 |
| 76 Binjai | 388 | 395 | 507 | 265 | 254 |
| 77 Padangsidimpuan | 514 | 1 132 | 1 173 | 1 005 | 969 |
| 78 Gunungsitoli | 703 | 595 | 635 | 785 | 748 |
| Sumatera Utara | 35 612 | 36 609 | 39 032 | 54 203 | 48 571 |

Sumber : BPS Provinsi Sumatera Utara

Source : BPS-Statistics of Sumatera Utara Province

Tabel 14.21 Jumlah Tempat Tidur Hotel dan Akomodasi Lainnya menurut Kelas dan Kabupaten/Kota, 2018
Number of Beds of Hotels and Other Accommodation by Classification and Regency/Municipality, 2018

| Kabupaten/Kota Regency/Municipality | Bintang Star 1 | Bintang Star 2 | Bintang Star 3 | Bintang Star 4 | Bintang Star 5 | Jumlah Total |
|--|----------------------|----------------------|----------------------|----------------------|----------------------|-----------------|
| (1) | (2) | (3) | (4) | (5) | (6) | (7) |
| Kabupaten/Regency | | | | | | |
| 01 Nias | - | - | - | - | - | - |
| 02 Mandailing Natal | 46 | - | - | - | - | 46 |
| 03 Tapanuli Selatan | - | 84 | - | - | - | 84 |
| 04 Tapanuli Tengah | - | - | 229 | - | - | 229 |
| 05 Tapanuli Utara | 136 | - | - | - | - | 136 |
| 06 Toba Samosir | - | - | - | - | - | - |
| 07 Labuhanbatu | - | 177 | 304 | - | - | 481 |
| 08 Asahan | - | - | 197 | - | - | 197 |
| 09 Simalungun | 320 | 339 | 452 | 358 | - | 1 469 |
| 10 Dairi | - | - | - | - | - | - |
| 11 Karo | - | 270 | 262 | 878 | 243 | 1653 |
| 12 Deli Serdang | - | 566 | 1116 | 130 | - | 1 812 |
| 13 Langkat | - | - | - | - | - | - |
| 14 Nias Selatan | - | - | - | - | - | - |
| 15 Humbang Hasundutan | - | - | 22 | - | - | 22 |
| 16 Pakpak Bharat | - | - | - | - | - | - |
| 17 Samosir | 91 | 365 | - | - | - | 456 |
| 18 Serdang Bedagai | - | - | 136 | - | - | 136 |
| 19 Batu Bara | - | - | - | - | - | - |
| 20 Padang Lawas Utara | - | - | - | - | - | - |
| 21 Padang Lawas | - | - | - | - | - | - |
| 22 Labuhanbatu Selatan | 150 | - | - | - | - | 150 |
| 23 Labuhanbatu Utara | 83 | - | - | - | - | 83 |
| 24 Nias Utara | - | - | - | - | - | - |
| 25 Nias Barat | - | - | - | - | - | - |
| Kota/Municipality | | | | | | |
| 71 Sibolga | 54 | 225 | - | - | - | 279 |
| 72 Tanjungbalai | - | - | 110 | - | - | 110 |
| 73 Pematangsiantar | 80 | 251 | 562 | - | - | 893 |
| 74 Tebing Tinggi | - | - | - | - | - | - |
| 75 Medan | 828 | 425 | 3 950 | 4 510 | 1 457 | 11 170 |
| 76 Binjai | - | - | 38 | - | - | 38 |
| 77 Padangsidempuan | - | 68 | 99 | - | - | 167 |
| 78 Gunungsitoli | - | - | - | - | - | - |
| Sumatera Utara 2018 | 1 788 | 2 770 | 7 477 | 5 876 | 1 700 | 19 611 |
| 2017 | 1 675 | 2 837 | 6 658 | 5 926 | 3 204 | 20 300 |
| 2016* | 1 701 | 2 424 | 5 320 | 4 449 | 2 329 | 16 223 |
| 2015 | 1 418 | 2 942 | 4 519 | 4 460 | 2 137 | 15 476 |

Lanjutan Tabel/Continued Table 14.21

| Kabupaten/Kota Regency/Municipality | Jumlah Tempat Tidur Hotel Melati <i>Total of Non-Starred Hotels Beds</i> | Jumlah Tempat Tidur Hotel Bintang & Melati <i>Total of Starred & Non- Starred Hotels beds</i> |
|--|--|--|
| (1) | (8) | (9) |
| Kabupaten/Regency | | |
| 01 Nias | - | - |
| 02 Mandailing Natal | 729 | 775 |
| 03 Tapanuli Selatan | 57 | 141 |
| 04 Tapanuli Tengah | 393 | 622 |
| 05 Tapanuli Utara | 1 117 | 1 253 |
| 06 Toba Samosir | 1 125 | 1 125 |
| 07 Labuhanbatu | 662 | 1 143 |
| 08 Asahan | 1 253 | 1 450 |
| 09 Simalungun | 2 345 | 3 814 |
| 10 Dairi | 821 | 821 |
| 11 Karo | 1 622 | 3 275 |
| 12 Deli Serdang | 4 034 | 5 846 |
| 13 Langkat | 1 230 | 1 230 |
| 14 Nias Selatan | 632 | 632 |
| 15 Humbang Hasundutan | 204 | 226 |
| 16 Pakpak Bharat | 68 | 68 |
| 17 Samosir | 2 543 | 2 999 |
| 18 Serdang Bedagai | 171 | 307 |
| 19 Batu Bara | 380 | 380 |
| 20 Padang Lawas Utara | 286 | 286 |
| 21 Padang Lawas | 373 | 373 |
| 22 Labuhanbatu Selatan | 245 | 395 |
| 23 Labuhanbatu Utara | 154 | 237 |
| 24 Nias Utara | 6 | 6 |
| 25 Nias Barat | 34 | 34 |
| Kota/Municipality | | |
| 71 Sibolga | 753 | 1 032 |
| 72 Tanjungbalai | 308 | 418 |
| 73 Pematangsiantar | 974 | 1 867 |
| 74 Tebing Tinggi | 687 | 687 |
| 75 Medan | 3 988 | 15 158 |
| 76 Binjai | 216 | 254 |
| 77 Padangsidempuan | 802 | 969 |
| 78 Gunungsitoli | 748 | 748 |
| Sumatera Utara 2018 | 28 960 | 48 571 |
| 2017 | 33 903 | 54 203 |
| 2016* | 22 809 | 39 032 |
| 2015 | 21 133 | 36 609 |

Sumber : BPS Provinsi Sumatera Utara

Source : BPS-Statistics of Sumatera Utara Province

Tabel 14.22 Tingkat Penghunian Kamar Hotel dan Akomodasi Lainnya menurut Kabupaten/Kota (%), 2014 - 2018
Room Occupancy Rate of Hotels and Other Accomodation by Regency/Municipality (%), 2014 - 2018

| Kabupaten/Kota Regency/Municipality | 2014 | 2015 | 2016 | 2017 | 2018 |
|--|--------------|--------------|--------------|--------------|--------------|
| (1) | (2) | (3) | (4) | (5) | (6) |
| Kabupaten/Regency | | | | | |
| 01 Nias | - | - | - | - | - |
| 02 Mandailing Natal | 15,12 | 12,09 | 13,12 | 23,05 | 16,26 |
| 03 Tapanuli Selatan | 33,83 | 37,92 | - | 22,82 | 34,63 |
| 04 Tapanuli Tengah | 38,95 | 30,96 | 32,77 | 49,37 | 54,52 |
| 05 Tapanuli Utara | 25,66 | 33,94 | 52,78 | 35,10 | 39,44 |
| 06 Toba Samosir | 31,13 | 17,77 | 19,32 | 17,86 | 20,11 |
| 07 Labuhanbatu | 42,74 | 45,28 | 37,26 | 45,14 | 28,50 |
| 08 Asahan | 36,78 | 35,53 | 43,76 | 34,78 | 32,93 |
| 09 Simalungun | 23,49 | 22,97 | 27,92 | 22,92 | 27,93 |
| 10 Dairi | 33,16 | 21,83 | 18,05 | 22,24 | 10,48 |
| 11 Karo | 21,29 | 22,36 | 26,61 | 26,02 | 27,41 |
| 12 Deli Serdang | 35,25 | 34,24 | 39,14 | 37,89 | 52,78 |
| 13 Langkat | 33,44 | 46,93 | 45,86 | 35,19 | 24,04 |
| 14 Nias Selatan | 13,62 | 5,41 | 7,99 | 9,14 | 11,41 |
| 15 Humbang Hasundutan | 44,00 | 37,66 | 48,45 | 46,80 | 114,89 |
| 16 Pakpak Bharat | 9,19 | 18,07 | 21,92 | 10,14 | 23,91 |
| 17 Samosir | 12,99 | 16,83 | 24,41 | 17,22 | 13,70 |
| 18 Serdang Bedagai | 44,60 | 25,76 | 28,98 | 39,82 | 24,87 |
| 19 Batu Bara | 58,49 | 42,94 | 37,82 | 31,13 | 49,68 |
| 20 Padang Lawas Utara | 75,81 | 48,80 | 34,59 | 33,06 | 34,08 |
| 21 Padang Lawas | 26,62 | 19,83 | 21,50 | 32,12 | 33,67 |
| 22 Labuhanbatu Selatan | - | 45,01 | 28,89 | 16,84 | 33,02 |
| 23 Labuhanbatu Utara | - | 7,36 | 6,54 | 18,93 | 9,52 |
| 24 Nias Utara | - | - | - | - | - |
| 25 Nias Barat | - | - | - | 18,12 | 19,02 |
| Kota/Municipality | | | | | |
| 71 Sibolga | 27,69 | 28,51 | 25,02 | 25,65 | 23,46 |
| 72 Tanjungbalai | 81,38 | 110,05 | 58,58 | 81,04 | 58,98 |
| 73 Pematangsiantar | 60,05 | 38,17 | 54,94 | 34,62 | 33,73 |
| 74 Tebing Tinggi | 65,15 | 47,09 | 39,89 | 42,91 | 46,05 |
| 75 Medan | 49,97 | 72,20 | 69,14 | 67,85 | 68,26 |
| 76 Binjai | 80,92 | 47,25 | 44,90 | 76,89 | 75,34 |
| 77 Padangsidimpuan | 45,64 | 51,29 | 55,66 | 69,54 | 66,64 |
| 78 Gunungsitoli | 17,56 | 10,37 | 11,92 | 14,16 | 13,61 |
| Sumatera Utara | 39,12 | 48,52 | 48,78 | 45,47 | 44,21 |

Sumber : BPS Provinsi Sumatera Utara

Source : BPS-Statistics of Sumatera Utara Province

Tabel 14.23 Rata-rata Lama Inap Tamu Hotel dan Akomodasi Lainnya menurut Kabupaten/Kota(hari), 2014 - 2018
Average Length of Stay of Guest of Hotels and Other Accomodation by Regency/Municipality(day), 2014 - 2018

| Kabupaten/Kota Regency/Municipality | 2014 | 2015 | 2016 | 2017 | 2018 |
|--|-------------|-------------|-------------|-------------|-------------|
| (1) | (2) | (3) | (4) | (5) | (6) |
| Kabupaten/Regency | | | | | |
| 01 Nias | - | - | - | - | - |
| 02 Mandailing Natal | 1,53 | 1,09 | 1,26 | 1,28 | 1.42 |
| 03 Tapanuli Selatan | 1,09 | 1,02 | - | 1,15 | 1.06 |
| 04 Tapanuli Tengah | 1,7 | 1,12 | 1,26 | 2,15 | 2.13 |
| 05 Tapanuli Utara | 1,12 | 1,32 | 1,62 | 1,45 | 1.48 |
| 06 Toba Samosir | 2,12 | 1,59 | 1,08 | 1,06 | 1.18 |
| 07 Labuhanbatu | 1,39 | 1,42 | 1,29 | 1,33 | 1.17 |
| 08 Asahan | 1,51 | 1,09 | 1,48 | 1,14 | 1.04 |
| 09 Simalungun | 1,48 | 1,1 | 1,18 | 1,20 | 1.19 |
| 10 Dairi | 2,29 | 1,27 | 1,08 | 1,18 | 1.25 |
| 11 Karo | 1,12 | 1,14 | 1,10 | 1,11 | 1.10 |
| 12 Deli Serdang | 1,02 | 1,03 | 1,05 | 1,10 | 1.48 |
| 13 Langkat | 2,18 | 2,14 | 2,16 | 1,73 | 1.65 |
| 14 Nias Selatan | 4,23 | 2,01 | 2,05 | 4,14 | 2.04 |
| 15 Humbang Hasundutan | 1,00 | 1,02 | 1,00 | 1,00 | 1.16 |
| 16 Pakpak Bharat | 1,04 | 1,82 | 2,35 | 2,32 | 1.78 |
| 17 Samosir | 1,45 | 1,56 | 1,68 | 1,29 | 1.23 |
| 18 Serdang Bedagai | 1,26 | 1,33 | 1,60 | 1,70 | 1.30 |
| 19 Batu Bara | 1,29 | 0,82 | 1,00 | 1,00 | 1.02 |
| 20 Padang Lawas Utara | 2,21 | 2,05 | 1,56 | 1,49 | 1.70 |
| 21 Padang Lawas | 1,02 | 1,00 | 1,00 | 1,69 | 2.22 |
| 22 Labuhanbatu Selatan | - | 1,67 | 1,52 | 1,27 | 3.48 |
| 23 Labuhanbatu Utara | - | 1,11 | 1,36 | 1,25 | 1.01 |
| 24 Nias Utara | - | - | - | - | - |
| 25 Nias Barat | - | - | - | 1,97 | 2,31 |
| Kota/Municipality | | | | | |
| 71 Sibolga | 2,01 | 1,47 | 1,45 | 1,57 | 1.54 |
| 72 Tanjungbalai | 2,04 | 2,87 | 1,41 | 1,80 | 1.88 |
| 73 Pematangsiantar | 1,62 | 1,18 | 1,85 | 1,22 | 1.27 |
| 74 Tebing Tinggi | 2,27 | 1,88 | 1,52 | 1,35 | 1.33 |
| 75 Medan | 1,61 | 2,01 | 1,69 | 1,83 | 1.71 |
| 76 Binjai | 1,53 | 1,62 | 1,55 | 2,94 | 2.28 |
| 77 Padangsidempuan | 1,63 | 1,72 | 1,60 | 1,63 | 1.55 |
| 78 Gunungsitoli | 1,06 | 1,27 | 1,31 | 1,18 | 1.38 |
| Sumatera Utara | 1,54 | 1,73 | 1,55 | 1,57 | 1,51 |

Sumber : BPS Provinsi Sumatera Utara

Source : BPS-Statistics of Sumatera Utara Province

Tabel 14.24 Rata-rata Lama Inap Tamu Nusantara Hotel dan Akomodasi Lainnya menurut Kabupaten/Kota (hari), 2014 - 2018
Average Length of Stay of Domestic Guest of Hotels and Other Accomodation by Regency/Municipality (day), 2014 - 2018

| Kabupaten/Kota Regency/Municipality | 2014 | 2015 | 2016 | 2017 | 2018 |
|--|-------------|-------------|-------------|-------------|-------------|
| (1) | (2) | (3) | (4) | (5) | (6) |
| Kabupaten/Regency | | | | | |
| 01 Nias | - | - | - | - | - |
| 02 Mandailing Natal | 1,53 | 1,10 | 1,26 | 1,28 | 1,42 |
| 03 Tapanuli Selatan | 1,05 | 1,01 | - | 1,16 | 1,06 |
| 04 Tapanuli Tengah | 1,70 | 1,10 | 1,26 | 2,15 | 2,13 |
| 05 Tapanuli Utara | 1,12 | 1,31 | 1,62 | 1,44 | 1,48 |
| 06 Toba Samosir | 2,11 | 1,59 | 1,08 | 1,06 | 1,18 |
| 07 Labuhanbatu | 1,39 | 1,42 | 1,29 | 1,32 | 1,17 |
| 08 Asahan | 1,51 | 1,09 | 1,48 | 1,14 | 1,04 |
| 09 Simalungun | 1,46 | 1,08 | 1,17 | 1,22 | 1,19 |
| 10 Dairi | 2,29 | 1,27 | 1,08 | 1,18 | 1,25 |
| 11 Karo | 1,12 | 1,14 | 1,10 | 1,11 | 1,11 |
| 12 Deli Serdang | 1,01 | 1,03 | 1,05 | 1,09 | 1,45 |
| 13 Langkat | 1,49 | 1,68 | 1,68 | 1,35 | 1,22 |
| 14 Nias Selatan | 4,39 | 1,83 | 1,95 | 2,58 | 2,03 |
| 15 Humbang Hasundutan | 1,00 | 1,02 | 1,00 | 1,00 | 1,16 |
| 16 Pakpak Bharat | 1,04 | 1,82 | 2,35 | 2,33 | 1,78 |
| 17 Samosir | 1,30 | 1,40 | 1,56 | 1,18 | 1,14 |
| 18 Serdang Bedagai | 1,26 | 1,33 | 1,60 | 1,70 | 1,30 |
| 19 Batu Bara | 1,29 | 0,79 | 1,00 | 1,00 | 1,02 |
| 20 Padang Lawas Utara | 2,21 | 2,05 | 1,56 | 1,49 | 1,70 |
| 21 Padang Lawas | 1,02 | 1,00 | 1,00 | 1,69 | 2,19 |
| 22 Labuhanbatu Selatan | - | 1,67 | 1,52 | 1,27 | 3,48 |
| 23 Labuhanbatu Utara | - | 1,11 | 1,36 | 1,25 | 1,01 |
| 24 Nias Utara | - | - | - | - | - |
| 25 Nias Barat | - | - | - | 1,97 | 2,31 |
| Kota/Municipality | | | | | |
| 71 Sibolga | 2,01 | 1,47 | 1,45 | 1,57 | 1,54 |
| 72 Tanjungbalai | 2,03 | 2,85 | 1,41 | 1,80 | 1,87 |
| 73 Pematangsiantar | 1,60 | 1,17 | 1,85 | 1,22 | 1,27 |
| 74 Tebing Tinggi | 2,27 | 1,88 | 1,52 | 1,35 | 1,32 |
| 75 Medan | 1,54 | 1,92 | 1,64 | 1,78 | 1,68 |
| 76 Binjai | 1,53 | 1,61 | 1,51 | 2,94 | 2,28 |
| 77 Padangsidimpuan | 1,64 | 1,73 | 1,60 | 1,65 | 1,55 |
| 78 Gunungsitoli | 1,06 | 1,27 | 1,31 | 1,18 | 1,39 |
| Sumatera Utara | 1,49 | 1,66 | 1,51 | 1,54 | 1,50 |

Sumber : BPS Provinsi Sumatera Utara

Source : BPS-Statistics of Sumatera Utara Province

Tabel 14.25 12.3.1 Produk Domestik Regional Bruto menurut Kabupaten/Kota Atas Dasar Harga Berlaku (milyar rupiah), 2016 - 2018
Gross Regional Domestic Product by Regency/Municipality at Current Market Prices (billion rupiahs), 2016 - 2018

| Kabupaten/Kota Regency/Municipality | 2016 | 2017 ^{*)} | 2018 ^{**)} |
|--|-------------------|--------------------|---------------------|
| (1) | (2) | (3) | (4) |
| Kabupaten/Regency | | | |
| 01 Nias | 2 966,28 | 3 233,75 | 3 509,49 |
| 02 Mandailing Natal | 10 660,04 | 11 712,51 | 12 618,05 |
| 03 Tapanuli Selatan | 10 964,77 | 11 982,96 | 12 902,18 |
| 04 Tapanuli Tengah | 7 849,65 | 8 545,38 | 9 229,98 |
| 05 Tapanuli Utara | 6 300,29 | 6 765,69 | 7 296,78 |
| 06 Toba Samosir | 6 123,91 | 6 641,77 | 7 166,99 |
| 07 Labuhanbatu | 26 505,44 | 29 031,57 | 31 302,58 |
| 08 Asahan | 29 206,69 | 32 020,19 | 34 666,91 |
| 09 Simalungun | 30 122,88 | 32 832,13 | 35 444,57 |
| 10 Dairi | 7 484,07 | 8 051,49 | 8 752,40 |
| 11 Karo | 16 728,46 | 18 066,02 | 19 359,02 |
| 12 Deli Serdang | 85 152,02 | 93 193,89 | 101 120,21 |
| 13 Langkat | 34 104,97 | 37 118,98 | 39 818,55 |
| 14 Nias Selatan | 5 192,77 | 5 695,74 | 6 262,31 |
| 15 Humbang Hasundutan | 4 777,17 | 5 130,25 | 5 523,75 |
| 16 Pakpak Bharat | 917,38 | 994,37 | 1 082,96 |
| 17 Samosir | 3 442,52 | 3 751,63 | 4 085,20 |
| 18 Serdang Bedagai | 22 113,82 | 24 094,59 | 25 994,82 |
| 19 Batu Bara | 27 554,61 | 29 770,05 | 31 972,20 |
| 20 Padang Lawas Utara | 9 073,82 | 9 904,42 | 10 764,91 |
| 21 Padang Lawas | 8 808,32 | 9 705,01 | 10 591,41 |
| 22 Labuhanbatu Selatan | 21 004,17 | 23 196,31 | 25 124,04 |
| 23 Labuhanbatu Utara | 19 374,23 | 21 161,68 | 22 749,93 |
| 24 Nias Utara | 2 775,10 | 3 008,45 | 3 251,81 |
| 25 Nias Barat | 1 413,80 | 1 547,87 | 1 671,57 |
| Kota/Municipality | | | |
| 71 Sibolga | 4 262,85 | 4 644,67 | 5 063,94 |
| 72 Tanjungbalai | 6 722,59 | 7 424,96 | 8 175,69 |
| 73 Pematangsiantar | 11 579,29 | 12 443,96 | 13 176,71 |
| 74 Tebing Tinggi | 4 725,48 | 5 123,02 | 5 512,52 |
| 75 Medan | 184 809,04 | 203 016,35 | 222 482,42 |
| 76 Binjai | 9 112,47 | 9 904,81 | 10 765,29 |
| 77 Padangsidempuan | 4 903,28 | 5 372,28 | 5 858,84 |
| 78 Gunungsitoli | 4 034,20 | 4 503,05 | 5 009,63 |
| Sumatera Utara | 626 062,91 | 684 275,44 | 741 192,69 |

Sumber : BPS Provinsi Sumatera Utara

Source : BPS-Statistics of Sumatera Utara Province

Keterangan/Note : ^{*)} Angka Sementara/Preliminary Figures

^{**)} Angka Sangat Sementara/Very Preliminary Figures

Tabel 14.26 **Produk Domestik Regional Bruto menurut Kabupaten/Kota Atas Dasar Harga Konstan Tahun 2010 (milyar rupiah), 2016 - 2018**
Gross Regional Domestic Product by Regency/Municipality at 2010 Constant Market Prices (billion rupiahs), 2016 - 2018

| Kabupaten/Kota Regency/Municipality | 2016 | 2017*) | 2018**) |
|--|-------------------|-------------------|-------------------|
| (1) | (2) | (3) | (4) |
| Kabupaten/Regency | | | |
| 01 Nias | 2 214,15 | 2 325,01 | 2 429,73 |
| 02 Mandailing Natal | 7 933,13 | 8 416,50 | 8 904,14 |
| 03 Tapanuli Selatan | 8 314,69 | 8 748,18 | 9 201,96 |
| 04 Tapanuli Tengah | 6 032,21 | 6 348,24 | 6 678,16 |
| 05 Tapanuli Utara | 5 070,19 | 5 280,69 | 5 510,19 |
| 06 Toba Samosir | 4 767,98 | 5 001,93 | 5 250,30 |
| 07 Labuhanbatu | 20 046,02 | 21 048,17 | 22 112,34 |
| 08 Asahan | 22 302,70 | 23 525,35 | 24 844,07 |
| 09 Simalungun | 23 508,97 | 24 715,67 | 25 996,21 |
| 10 Dairi | 5 688,45 | 5 968,77 | 6 267,82 |
| 11 Karo | 12 494,87 | 13 145,85 | 13 744,17 |
| 12 Deli Serdang | 61 839,67 | 64 991,87 | 68 341,00 |
| 13 Langkat | 25 533,81 | 26 823,48 | 28 171,33 |
| 14 Nias Selatan | 3 659,77 | 3 831,62 | 4 024,74 |
| 15 Humbang Hasundutan | 3 577,05 | 3 756,66 | 3 946,12 |
| 16 Pakpak Bharat | 717,89 | 760,55 | 805,01 |
| 17 Samosir | 2 635,77 | 2 776,85 | 2 931,70 |
| 18 Serdang Bedagai | 16 656,17 | 17 516,43 | 18 421,38 |
| 19 Batu Bara | 21 165,04 | 22 034,26 | 22 998,60 |
| 20 Padang Lawas Utara | 6 991,66 | 7 379,17 | 7 791,20 |
| 21 Padang Lawas | 6 725,98 | 7 110,25 | 7 536,30 |
| 22 Labuhanbatu Selatan | 16 088,42 | 16 907,59 | 17 797,95 |
| 23 Labuhanbatu Utara | 14 843,99 | 15 602,05 | 16 413,33 |
| 24 Nias Utara | 2 043,91 | 2 134,49 | 2 228,15 |
| 25 Nias Barat | 1 074,48 | 1 126,19 | 1 175,93 |
| Kota/Municipality | | | |
| 71 Sibolga | 3 063,07 | 3 224,58 | 3 393,91 |
| 72 Tanjungbalai | 4 904,54 | 5 174,85 | 5 473,63 |
| 73 Pematangsiantar | 8 380,77 | 8 750,15 | 9 170,19 |
| 74 Tebing Tinggi | 3 400,75 | 3 575,51 | 3 760,50 |
| 75 Medan | 132 062,86 | 139 739,21 | 148 006,41 |
| 76 Binjai | 6 935,55 | 7 309,57 | 7 708,59 |
| 77 Padangsidimpuan | 3 636,87 | 3 830,32 | 4 038,93 |
| 78 Gunungsitoli | 2 876,34 | 3 049,12 | 3 232,97 |
| Sumatera Utara | 463 775,46 | 487 531,23 | 512 765,63 |

Sumber : BPS Provinsi Sumatera Utara

Source : BPS-Statistics of Sumatera Utara Province

Keterangan/Note : *) Angka Sementara/Preliminary Figures

***) Angka Sangat Sementara/Very Preliminary Figures

Tabel 14.27 Produk Domestik Regional Bruto Per Kapita menurut Kabupaten/Kota Atas Dasar Harga Berlaku (rupiah), 2016 - 2018
Gross Regional Domestic of Product Per Capita by Regency/ Municipality at Current Market Prices (rupiahs), 2016 - 2018

| Kabupaten/Kota Regency/Municipality | 2016 | 2017 ^{*)} | 2018 ^{**)} |
|--|----------------------|----------------------|----------------------|
| (1) | (2) | (3) | (4) |
| Kabupaten/Regency | | | |
| 01 Nias | 21 667 962,89 | 23 503 139,30 | 25 374 428,38 |
| 02 Mandailing Natal | 24 488 784,42 | 26 649 319,54 | 28 451 717,76 |
| 03 Tapanuli Selatan | 39 599 860,01 | 43 013 354,86 | 46 032 680,79 |
| 04 Tapanuli Tengah | 21 992 877,34 | 23 495 348,92 | 24 934 360,64 |
| 05 Tapanuli Utara | 21 312 628,59 | 22 718 451,43 | 24 332 248,80 |
| 06 Toba Samosir | 33 891 040,23 | 36 535 401,66 | 39 233 963,39 |
| 07 Labuhanbatu | 56 333 296,86 | 60 660 248,67 | 64 345 055,50 |
| 08 Asahan | 40 981 266,68 | 44 551 813,64 | 47 857 423,59 |
| 09 Simalungun | 35 252 504,77 | 38 211 192,09 | 41 038 392,68 |
| 10 Dairi | 26 670 722,57 | 28 563 937,58 | 30 905 032,03 |
| 11 Karo | 42 179 898,16 | 44 805 819,19 | 47 254 575,91 |
| 12 Deli Serdang | 41 086 202,19 | 44 071 079,20 | 46 909 927,92 |
| 13 Langkat | 33 396 696,33 | 36 097 107,56 | 38 456 756,76 |
| 14 Nias Selatan | 16 679 894,49 | 18 116 498,60 | 19 742 020,79 |
| 15 Humbang Hasundutan | 25 834 396,48 | 27 479 448,93 | 29 306 841,50 |
| 16 Pakpak Bharat | 19 774 611,08 | 21 074 782,43 | 22 505 889,88 |
| 17 Samosir | 27 651 616,57 | 29 989 293,81 | 32 469 660,87 |
| 18 Serdang Bedagai | 36 198 406,35 | 39 310 886,99 | 42 294 268,76 |
| 19 Batu Bara | 68 038 081,05 | 72 771 219,47 | 77 416 036,89 |
| 20 Padang Lawas Utara | 35 196 184,79 | 37 674 418,98 | 40 201 913,40 |
| 21 Padang Lawas | 33 392 163,38 | 35 971 252,23 | 38 442 224,21 |
| 22 Labuhanbatu Selatan | 65 559 964,02 | 70 974 722,85 | 75 465 241,64 |
| 23 Labuhanbatu Utara | 54 654 596,64 | 59 161 909,93 | 63 032 128,98 |
| 24 Nias Utara | 20 554 309,63 | 22 106 300,84 | 23 735 483,75 |
| 25 Nias Barat | 16 576 241,25 | 18 040 213,29 | 19 392 850,21 |
| Kota/Municipality | | | |
| 71 Sibolga | 49 117 363,95 | 53 331 855,64 | 57 994 855,93 |
| 72 Tanjungbalai | 39 758 871,09 | 43 373 414,04 | 47 175 954,41 |
| 73 Pematangsiantar | 46 409 051,57 | 49 476 390,64 | 51 979 135,47 |
| 74 Tebing Tinggi | 29 738 319,91 | 31 882 154,37 | 33 906 281,86 |
| 75 Medan | 82 896 013,92 | 90 332 869,63 | 98 263 327,69 |
| 76 Binjai | 34 014 334,95 | 36 559 095,63 | 39 304 878,43 |
| 77 Padangsidimpuan | 23 029 081,70 | 24 870 188,61 | 26 765 889,70 |
| 78 Gunungsitoli | 29 298 498,35 | 32 330 683,63 | 35 547 696,85 |
| Sumatera Utara | 44 392 459,64 | 47 978 431,55 | 51 416 759,61 |

Sumber : BPS Provinsi Sumatera Utara

Source : BPS-Statistics of Sumatera Utara Province

Keterangan/Note : *) Angka Sementara/Preliminary Figures

**) Angka Sangat Sementara/Very Preliminary Figures

Penduduk yang digunakan adalah hasil Proyeksi Penduduk Indonesia 2010-2035

Tabel 14.28 Produk Domestik Regional Bruto Per Kapita menurut Kabupaten/Kota Atas Dasar Harga Konstan 2010 (rupiah), 2016 - 2018
Table Gross Regional Domestic of Product Percapita by Regency/Municipality at 2010 Constant Market Prices (rupiah), 2016 - 2018

| Kabupaten/Kota Regency/Municipality | 2016 | 2017 ^{*)} | 2018 ^{**)} |
|--|----------------------|----------------------|----------------------|
| (1) | (2) | (3) | (4) |
| Kabupaten/Regency | | | |
| 01 Nias | 16 173 863,08 | 16 898 379,34 | 17 567 537,66 |
| 02 Mandailing Natal | 18 224 392,31 | 19 149 942,92 | 20 077 433,97 |
| 03 Tapanuli Selatan | 30 028 958,77 | 31 401 969,50 | 32 830 960,66 |
| 04 Tapanuli Tengah | 16 900 836,01 | 17 454 368,87 | 18 040 731,58 |
| 05 Tapanuli Utara | 17 151 461,02 | 17 731 975,77 | 18 374 588,91 |
| 06 Toba Samosir | 26 387 066,85 | 27 514 865,87 | 28 741 532,99 |
| 07 Labuhanbatu | 42 604 783,14 | 43 979 259,20 | 45 453 757,11 |
| 08 Asahan | 31 293 960,55 | 32 732 373,10 | 34 297 057,35 |
| 09 Simalungun | 27 512 314,33 | 28 764 975,24 | 30 098 896,98 |
| 10 Dairi | 20 271 732,74 | 21 175 176,62 | 22 131 904,16 |
| 11 Karo | 31 505 119,61 | 32 603 230,05 | 33 548 968,75 |
| 12 Deli Serdang | 29 837 900,25 | 30 734 437,46 | 31 703 565,78 |
| 13 Langkat | 25 003 534,61 | 26 085 037,98 | 27 207 868,74 |
| 14 Nias Selatan | 11 755 683,12 | 12 187 271,68 | 12 688 058,81 |
| 15 Humbang Hasundutan | 19 344 288,26 | 20 122 037,72 | 20 936 543,77 |
| 16 Pakpak Bharat | 15 474 460,42 | 16 119 206,71 | 16 729 545,36 |
| 17 Samosir | 21 171 504,34 | 22 197 192,88 | 23 301 473,13 |
| 18 Serdang Bedagai | 27 264 694,46 | 28 578 473,62 | 29 972 080,67 |
| 19 Batu Bara | 52 260 902,15 | 53 861 509,86 | 55 687 754,96 |
| 20 Padang Lawas Utara | 27 119 753,19 | 28 068 885,58 | 29 096 514,25 |
| 21 Padang Lawas | 25 498 070,39 | 26 353 881,12 | 27 353 487,95 |
| 22 Labuhanbatu Selatan | 50 216 524,00 | 51 732 841,88 | 53 459 815,88 |
| 23 Labuhanbatu Utara | 41 874 816,84 | 43 618 783,14 | 45 475 598,35 |
| 24 Nias Utara | 15 138 638,09 | 15 684 401,30 | 16 263 603,21 |
| 25 Nias Barat | 12 597 770,98 | 13 125 660,67 | 13 642 668,54 |
| Kota/Municipality | | | |
| 71 Sibolga | 35 293 313,19 | 37 025 798,10 | 38 868 881,79 |
| 72 Tanjungbalai | 29 006 558,13 | 30 229 196,27 | 31 584 351,44 |
| 73 Pematangsiantar | 33 589 600,47 | 34 790 061,93 | 36 174 302,56 |
| 74 Tebing Tinggi | 21 401 550,46 | 22 251 504,28 | 23 130 036,87 |
| 75 Medan | 59 236 740,66 | 62 177 476,18 | 65 369 671,16 |
| 76 Binjai | 25 888 496,16 | 26 979 956,05 | 28 144 644,42 |
| 77 Padangsidimpuan | 17 081 174,31 | 17 731 903,34 | 18 451 717,81 |
| 78 Gunungsitoli | 20 889 511,75 | 21 891 891,66 | 22 940 736,16 |
| Sumatera Utara | 32 885 087,69 | 34 183 579,22 | 35 570 705,51 |

Sumber : BPS Provinsi Sumatera Utara

Source : BPS-Statistics of Sumatera Utara Province

Keterangan/Note : *) Angka Sementara/Preliminary Figures

***) Angka Sangat Sementara/Very Preliminary Figures

Penduduk yang digunakan adalah hasil Proyeksi Penduduk Indonesia 2010-2035

Tabel 14.29 Laju Pertumbuhan Ekonomi menurut Kabupaten/Kota Atas Dasar Harga Konstan 2010 (persen), 2016 - 2018
The Economic Growth by Regency/Municipality at 2010 Constant Market Prices (percent), 2016 - 2018

| Kabupaten/Kota Regency/Municipality | 2016 | 2017 ^{*)} | 2018 ^{**)} |
|--|-------------|--------------------|---------------------|
| (1) | (2) | (3) | (4) |
| Kabupaten/Regency | | | |
| 01 Nias | 5,03 | 5,01 | 4,50 |
| 02 Mandailing Natal | 6,18 | 6,09 | 5,79 |
| 03 Tapanuli Selatan | 5,12 | 5,21 | 5,19 |
| 04 Tapanuli Tengah | 5,12 | 5,24 | 5,20 |
| 05 Tapanuli Utara | 4,12 | 4,15 | 4,35 |
| 06 Toba Samosir | 4,76 | 4,91 | 4,97 |
| 07 Labuhanbatu | 5,06 | 5,00 | 5,06 |
| 08 Asahan | 5,62 | 5,48 | 5,61 |
| 09 Simalungun | 5,40 | 5,13 | 5,18 |
| 10 Dairi | 5,07 | 4,93 | 5,01 |
| 11 Karo | 5,17 | 5,21 | 4,55 |
| 12 Deli Serdang | 5,32 | 5,10 | 5,15 |
| 13 Langkat | 4,98 | 5,05 | 5,02 |
| 14 Nias Selatan | 4,41 | 4,70 | 5,04 |
| 15 Humbang Hasundutan | 5,00 | 5,02 | 5,04 |
| 16 Pakpak Bharat | 5,97 | 5,94 | 5,85 |
| 17 Samosir | 5,27 | 5,35 | 5,58 |
| 18 Serdang Bedagai | 5,14 | 5,16 | 5,17 |
| 19 Batu Bara | 4,44 | 4,11 | 4,38 |
| 20 Padang Lawas Utara | 5,96 | 5,54 | 5,58 |
| 21 Padang Lawas | 6,06 | 5,71 | 5,99 |
| 22 Labuhanbatu Selatan | 5,19 | 5,09 | 5,27 |
| 23 Labuhanbatu Utara | 5,21 | 5,11 | 5,20 |
| 24 Nias Utara | 4,59 | 4,43 | 4,39 |
| 25 Nias Barat | 4,83 | 4,81 | 4,42 |
| Kota/Municipality | | | |
| 71 Sibolga | 5,15 | 5,27 | 5,25 |
| 72 Tanjungbalai | 5,76 | 5,51 | 5,77 |
| 73 Pematangsiantar | 4,86 | 4,41 | 4,80 |
| 74 Tebing Tinggi | 5,11 | 5,14 | 5,17 |
| 75 Medan | 6,27 | 5,81 | 5,92 |
| 76 Binjai | 5,54 | 5,39 | 5,46 |
| 77 Padangsidempuan | 5,29 | 5,32 | 5,45 |
| 78 Gunungsitoli | 6,03 | 6,01 | 6,03 |
| Sumatera Utara | 5,18 | 5,12 | 5,18 |

Sumber : BPS Provinsi Sumatera Utara

Source : BPS-Statistics of Sumatera Utara Province

Keterangan/Note : *) Angka Sementara/Preliminary Figures

**) Angka Sangat Sementara/Very Preliminary Figures

<https://labuhanbatuutarakab.bps.go.id>

APENDIKS

Appendix

<https://labuhanbatuutarakab.bps.go.id>

<https://labuhanbatuutarakab.bps.go.id>

Apendiks 1
Timbangan, Takaran dan Ukuran Metrik
Weights, Measures, and Metric System

| Nilai <i>Equivalent</i> | Nama <i>Name</i> | Simbol <i>Symbol</i> | |
|---|---------------------------------------|---|-------------------------|
| (1) | (2) | (3) | |
| A. Ukuran Panjang/ <i>Linear Measure</i> | | | |
| 10000 | meter/ <i>metres</i> | Kilometer/ <i>kilometre</i> | Km |
| 100 | meter/ <i>metres</i> | Hektometer/ <i>hectometre</i> | Hm |
| 10 | meter/ <i>metres</i> | Dekameter/ <i>decametre</i> | Dam |
| 1 | meter/ <i>metres</i> | Meter/ <i>metre</i> | M |
| 0,1 | meter/ <i>metres</i> | Desimeter/ <i>decimetre</i> | Dm |
| 0,01 | meter/ <i>metres</i> | Centimeter/ <i>centimetre</i> | Cm |
| 0,001 | meter/ <i>metres</i> | Milimeter/ <i>millimetre</i> | Mm |
| 0,0001 | meter/ <i>metres</i> | Mikron/ <i>micron</i> | U |
| B. Ukuran Luas/ <i>Surface Measure</i> | | | |
| 1000000 | Meter Persegi <i>square metres</i> | Kilometer Persegi <i>square kilometre</i> | km ² |
| 10000 | Meter Persegi <i>square metres</i> | Hektometer Persegi <i>square hectometre or hectare</i> | hm ² atau ha |
| 100 | Meter Persegi <i>square metres</i> | Dekameter Persegi <i>square decametre or are</i> | dam ² atau a |
| 1 | Meter Persegi <i>square metres</i> | Meter Persegi <i>square metre</i> | m ² |
| 0,01 | Meter Persegi <i>square metres</i> | Decimeter Persegi <i>square decimetre</i> | dm ² |
| 0,0001 | Meter Persegi <i>square metres</i> | Centimeter Persegi <i>square centimetre</i> | cm ² |
| 0,000001 | Meter Persegi <i>square metres</i> | Milimeter Persegi <i>square millimetre</i> | mm ² |

Apendiks 1 : Lanjutan*Continued*

| | Nilai <i>Equivalent</i> | Nama <i>Name</i> | Simbol <i>Symbol</i> |
|--|--|---|-----------------------------|
| | (1) | (2) | (3) |
| C. Ukuran / Measure or Capacity | | | |
| 1 | Meter Kubik atau 1000 Liter/ <i>cubic metres or 1000 litres</i> | Meter Kubik atau Kiloliter/ <i>cubic metre or kilolitre</i> | m ³ atau kl |
| 0,1 | Meter Kubik atau 100 Liter/ <i>cubic metre or 100 litres</i> | Hektoliter <i>hectolitre</i> | hl |
| 0,01 | Meter Kubik atau 10 Liter/ <i>cubic metre or 10 litres</i> | Dekaliter <i>decalitre</i> | Dal |
| 0,001 | Meter Kubik atau 1 Liter/ <i>cubic metre or 1 litre</i> | Desimeter Kubik (Liter) <i>cubic decimetre or litre</i> | dm ³ atau l |
| 0,1 | Desimeter Kubik atau 0,1Liter/ <i>cubic decimetre or 0,1 litre</i> | Desiliter <i>decilitre</i> | dl |
| 0,01 | Desimeter Kubik atau 0,01 Liter/ <i>cubic decimeter or 0,01 litre</i> | Centiliter <i>centilitre</i> | cl |
| 0,001 | Desimeter Kubik atau 0,001 Liter <i>cubic decimetre or 0,001 litre</i> | Mililiter atau Centimeter Kubik/ <i>millilitre or cubic centimetre</i> | ml atau cm ³ /cc |
| 0,000001 | Desimeter Kubik atau 0,000001 Liter <i>cubic decimetre or 0,000001 litre</i> | Milimeter Kubik <i>Cubic millimetre</i> | mm ³ |

Apendiks 1 : Lanjutan
Continued

| Nilai <i>Equivalent</i> | Nama <i>Name</i> | Simbol <i>Symbol</i> |
|----------------------------|---------------------|-------------------------|
| (1) | (2) | (3) |

D. Timbangan/ *Weight Measures*

| | | | |
|-------|----------|--------------|-----------|
| 1000 | Kilogram | Ton | t (m.t) |
| 100 | Kilogram | Quintal | Q |
| 1 | Kilogram | Kilogram | Kg |
| 0,1 | Kilogram | Hektogram | Hg |
| 0,01 | Kilogram | Decagram | Dag |
| 0,001 | Kilogram | Gram | G |
| 0,1 | Gram | Decigram | Dg |
| 0,01 | Gram | Centigram | Cg |
| 0,001 | Gram | Miligram | Mg |
| 200 | Gram | Metric carat | Kt |

Apendiks 2
Timbangan, Takaran dan Ukuran
Termasuk Jenis Lain Dari Sistem Metrik
Non Weights, Measures, and Metric System

| Negara Asal Country | Ukuran Sistem Metrix dinilai dalam bentuk ukuran jenis lain <i>Metric Units Converted into Foreign Measures</i> | | |
|--|---|---|------------------------|
| (1) | (2) | | |
| A. Ukuran Panjang/ Linear Measure | | | |
| Ingggris dan Amerika Serikat <i>Great Britain and USA</i> | 1 km | = | 0,62137 Mile |
| | 1 m | = | 0,00497 Furlong |
| | 1 m | = | 1,0936 Yard |
| | 1 m | = | 3,2808 Feet |
| | 1 m | = | 39,37 Inches |
| | 1 m | = | 0,135 geogr mile |
| | 1 m | = | 0,541 sea mile |
| Indonesia <i>Indonesia</i> | 1 km | = | 0,6636 java paal |
| | 1 m | = | 0,2624 Rijnl. Reode |
| | 1 m | = | 1,4539 amst.el |
| | 1 sq | = | 0,3681 sq.mile |
| B. Ukuran Luas/ Surface Measures | | | |
| Ingggris dan Amerika Serikat <i>Great Britain and USA</i> | 1 k | = | 2,4711 Acres |
| | 1 sq m | = | 1,19536 Yard |
| | 1 sq m | = | 10,76365 sq feet |
| | 1 sq cm | = | 0,15498 sq inch |
| Indonesia <i>Indonesia</i> | 1 sq km | = | 140,9147 Bahu |
| | 1 sq km | = | 70,45735 sq Rijnl.rode |
| C. Ukuran Isi/ Measures of Capacity | | | |
| Ingggris dan Amerika Serikat <i>Great Britain and USA</i> | 1 cu m | = | 0,353 reg ton |
| | 1 cu m | = | 1,307947 cu yard |
| | 1 cu m | = | 6,2897 Barrel |

Apendiks 2 : Lanjutan
Continued

| Negara Asal Country | Ukuran Sistem Metrix dinilai dalam bentuk ukuran jenis lain <i>Metric Units Converted into Foreign Measures</i> | |
|--|---|--|
| (1) | (2) | |
| | 1 cu m | = 27,497 Imp.bushel |
| | 1 cu m | = 28,377 US bushel |
| | 1 cu m | = 35,31338 cup.feet |
| Indonesia/ <i>Indonesia</i> | 1 liter | = 0,2199 Imp. Gallon |
| | 1 liter | = 0,2645 US gallon |
| | 1 liter | = 0,1166 gantang |
| D. Timbangan/ Weight Measures | | |
| Ingggris dan Amerika Serikat <i>Great Britain and USA</i> | 1 long ton (= 20 cwt) | = 22401 b = 1016,04 kg |
| | 1 short ton (=2000 lb) | = 907,18 kg |
| | 1 hundredweight (cwt) | = 50,8 kg |
| | 1 cental (= 100 lb) | = 45,36 kg |
| | 1 pound avoirdupois (=1lb) | = 453,6 g = 16 ounces av (= 7000 grains) |
| | 1 ounce avoirdupois (oz) | = 28,35 g |
| | 1 pound troy (= 12 oz troy) | = 373,24 g |
| | 1 kg | = 20239 Amst.pound = 25.9061 thail (opium) |
| | 1 kg | = 81.4877 thail (gold) |
| | 1 kg | = 1878.0488 carat (diamond) |



Sensus
Penduduk
2020

DATA

MENCERDASKAN BANGSA
Enlighten the Nation



BADAN PUSAT STATISTIK
KABUPATEN LABUHANBATU UTARA
BPS-Statistics of Labuhanbatu Utara Regency
Jl. Mayor M Siddik No. 37A - 21457
Telp/faks. (0624) 693269 Email : bps1223@mailhost.bps.go.id
Homepage : <http://labuhanbatuutarakab.bps.go.id>

