

KABUPATEN LABUHANBATU SELATAN DALAM ANGKA

Labuhanbatu Selatan Regency in Figures

2019



**BADAN PUSAT STATISTIK
KABUPATEN LABUHANBATU SELATAN
BPS – Statistics Of Labuhanbatu Selatan Regency**

KABUPATEN LABUHANBATU SELATAN DALAM ANGKA

Labuhanbatu Selatan Regency in Figures

2019



Kabupaten Labuhanbatu Selatan Dalam Angka

Labuhanbatu Selatan Regency in Figures

2019

ISSN: 2656-2189

No. Publikasi/*Publication Number*: 12220.1902

Katalog/*Catalog*: 1102001.1222

Ukuran Buku/*Book Size*: 14,8 cm x 21 cm

Jumlah Halaman/*Number of Pages*: xl + 282 halaman /pages

Naskah/*Manuscript*:

Badan Pusat Statistik Kabupaten Labuhanbatu Selatan
BPS-Statistics of Labuhanbatu Selatan Regency

Gambar Kover oleh/*Cover Designed by*:

Badan Pusat Statistik Kabupaten Labuhanbatu Selatan
BPS-Statistics of Labuhanbatu Selatan Regency

Ilustrasi Kover/*Cover Illustration*:

Kantor Bupati Labuhanbatu Selatan/*Regent's Office of Labuhanbatu Selatan*

Diterbitkan oleh/*Published by*:

© BPS Kabupaten Labuhanbatu Selatan/*BPS-Statistics of Labuhanbatu Selatan Regency*

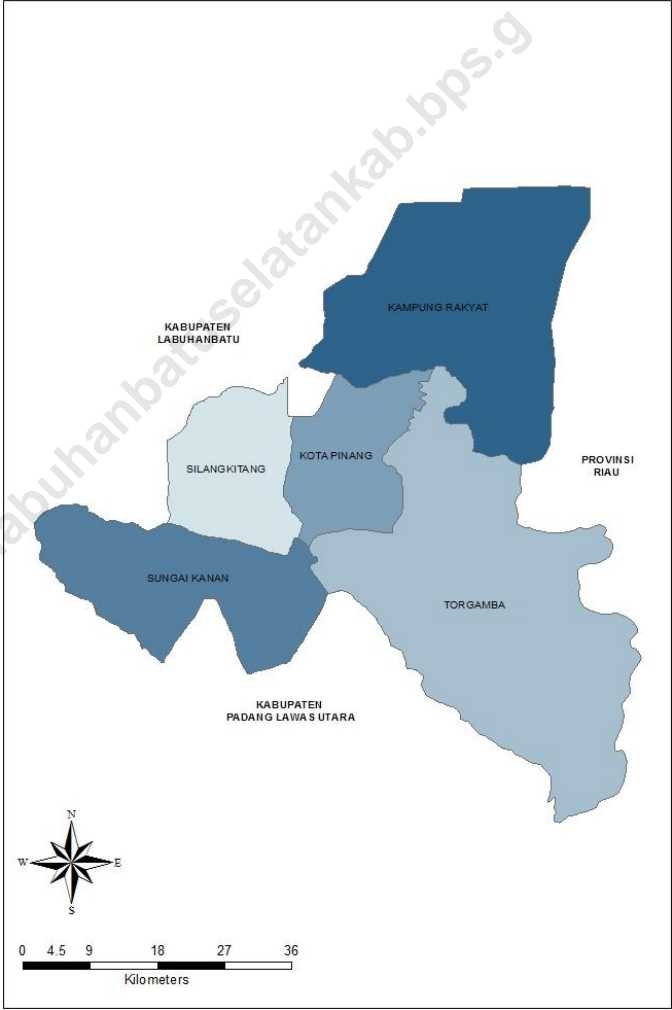
Dicetak oleh/*Printed by*:

CV. Rilis Grafika – Medan

Dilarang mengumumkan, mendistribusikan, mengomunikasikan, dan/atau menggangdakan sebagian atau seluruh isi buku ini untuk tujuan komersial tanpa izin tertulis dari Badan Pusat Statistik

Prohibited to announce, distribute, communicate, and/or copy part or all of this book for commercial purpose without permission from BPS-Statistics Indonesia

PETA KABUPATEN LABUHANBATU SELATAN
MAP OF LABUHANBATU SELATAN REGENCY



<https://labuhanbatuselatankab.bps.g>

KEPALA BPS KABUPATEN LABUHANBATU SELATAN
CHIEF STATISTICIAN OF LABUHANBATU SELATAN REGENCY



Ir. AHMAD JAINAL, M.Si

<https://labuhanbatuselatankab.bps.g>



KATA PENGANTAR

Publikasi Kabupaten Labuhanbatu Selatan Dalam Angka 2019 merupakan publikasi tahunan yang diterbitkan oleh BPS Kabupaten Labuhanbatu Selatan. Disadari bahwa publikasi ini belum sepenuhnya memenuhi harapan pihak pemakai data khususnya para perencana, namun diharapkan dapat membantu melengkapi penyusunan rencana pembangunan di Kabupaten Labuhanbatu Selatan.

Publikasi ini dapat terwujud berkat kerja sama dan bantuan dari berbagai pihak baik instansi pemerintah maupun swasta. Kepada semua pihak yang telah memberikan bantuan disampaikan penghargaan dan terima kasih yang sebesar – besarnya.

Walaupun publikasi ini telah disiapkan sebaik-baiknya, namun disadari masih ada kekurangan dan kesalahan yang terjadi. Untuk perbaikan publikasi ini, tanggapan dan saran yang bersifat konstruktif dari para pemakai sangat diharapkan.

Kotapinang, Agustus 2019

Kepala,

AHMAD JAINAL



PREFACE

Publication of Labuhanbatu Selatan Regency in Figures 2019 is an annual publication written by BPS – Statistics of Labuhanbatu Selatan Regency. Honestly, this publication has not perfect yet and has not filled the user's hope, especially for the planners yet, but hope it can help to equip compilation of development planning in Labuhanbatu Selatan regency.

This comprehensive publication has been made possible with the assistance and contribution from several governmental institutions and private organizations. To all parties who have been involved in the preparation of this publication, I would like to express my sincerest appreciation and gratitude.

Comments and constructive suggestions for the improvement of this publication are always welcome.

Kotapinang, August 2019

Chief,

AHMAD JAINAL

DAFTAR ISI CONTENTS

	Halaman/ Page
❖ Peta Kabupaten Labuhanbatu Selatan <i>Map of Labuhanbatu Selatan Regency</i>	iii
❖ Kepala BPS Kabupaten Labuhanbatu Selatan <i>Chief Statistician of Labuhanbatu Selatan Regency</i>	v
❖ Kata Pengantar <i>Preface</i>	vii
❖ Daftar Isi <i>Contents</i>	ix
❖ Daftar Tabel <i>List of Table</i>	xiii
❖ Daftar Gambar/ Grafik <i>List of Picture/Chart</i>	xxix
❖ Sejarah Ringkas Kabupaten Labuhanbatu Selatan <i>A Brief History of Labuhanbatu Selatan Regency</i>	xxxi
❖ Penjelasan Umum/Teknis <i>Explanatory/Technical Notes</i>	xxxv

Bab 1	Keadaan Geografi & Iklim/ <i>Geography & Climate</i>	1
	1.1. Keadaan Geografi / <i>Geography</i>	
	1.2. Iklim / <i>Climate</i>	
Bab 2	Pemerintahan/ <i>Government</i>	11
Bab 3	Penduduk dan Tenaga Kerja/ <i>Population and Man Power</i>	43
	3.1. Penduduk/ <i>Population</i>	
	3.2. Ketenagakerjaan/ <i>Man Power</i>	
Bab 4	Sosial/ <i>Social</i>	77
	4.1. Pendidikan/ <i>Education</i>	
	4.2. Kesehatan dan KB/ <i>Health and Family Planning</i>	
	4.3. Agama/ <i>Religion</i>	
	4.4. Sosial lainnya / <i>Others social</i>	
Bab 5	Pertanian/ <i>Agriculture</i>	127
	5.1. Tanaman Bahan Makanan/ <i>Food Crops</i>	
	5.2. Hortikultura/ <i>Horticulture</i>	
	5.3. Perkebunan / <i>Plantation</i>	
	5.4. Peternakan/ <i>Livestock</i>	
	5.5. Perikanan/ <i>Fishery</i>	
	5.6. Kehutanan/ <i>Forestry</i>	
Bab 6	Perindustrian, Pertambangan & Energi/ <i>Industry, Mining & Energy</i>	169
	6.1. Perindustrian/ <i>Industry</i>	
	6.2. Pertambangan/ <i>Mining</i>	
	6.3. Energi/ <i>Energy</i>	
Bab 7	Perdagangan/ <i>Trading</i>	187

Bab 8	Transportasi, Komunikasi & Pariwisata/ <i>Transportation, Communication & Tourism</i>	203
	8.1. Transportasi/ <i>Transportation</i>	
	8.2. Komunikasi/ <i>Communication</i>	
	8.3. Pariwisata/ <i>Tourism</i>	
Bab 9	Keuangan dan Harga/ <i>Finance and Price</i>	219
	9.1. Keuangan Daerah/ <i>Autonomy Government Finance</i>	
	9.2. Inflasi & Harga/ <i>Prices</i>	
Bab 10	Pengeluaran & Konsumsi Penduduk/ <i>Expenditure and Consumption</i>	257
Bab 11	Produk Domestik Regional Bruto/ <i>Gross Regional Domestic Product</i>	263
Bab 12	Perbandingan Antar Kabupaten/Kota/ <i>Regency/City Comparison</i>	279
Appendiks/ <i>Appendix</i>		299

<https://labuhanbatuselatankab.bps.g>

DAFTAR TABEL
LIST OF TABLE

Tabel/ Table	Judul/ Title	Halaman/ Page
Tabel 1.1.1 <i>Table</i>	Luas Daerah dan Jumlah Pulau Menurut Kecamatan di Kabupaten Labuhan Batu Selatan / <i>Location and Geography of Labuhanbatu Selatan Regency</i>	6
Tabel 1.1.2 <i>Table</i>	Luas Wilayah Menurut Kecamatan di Kabupaten Labuhanbatu Selatan/ <i>Territories Area by District in Labuhanbatu Selatan Regency</i>	7
Tabel 1.1.3 <i>Table</i>	Tinggi Wilayah Di Atas Permukaan Laut (DPL) Menurut Kecamatan di Kabupaten Labuhanbatu Selatan <i>Territories Altitude by District in Labuhanbatu Selatan Regency</i>	8
Tabel 1.2.1 <i>Table</i>	Rata-rata Jumlah Hujan dan Curah Setiap Bulan di Kabupaten Labuhanbatu Selatan/ <i>Average of Rainy Days and Rainfall in Labuhanbatu Selatan Regency 2018</i>	9
Tabel 2.1 <i>Table</i>	Banyaknya Desa, Kelurahan, Lingkungan, dan Dusun Menurut Kecamatan di Kabupaten Labuhanbatu Selatan/ <i>Number of Villages and elements by District in Labuhanbatu Selatan Regency 2018</i>	16
Tabel 2.2 <i>Table</i>	Banyaknya Desa/Kelurahan Menurut Kecamatan dan Klasifikasi Desa/Kelurahan <i>Number of Villages by District and Classification 2018</i>	17
Tabel 2.3 <i>Table</i>	Jumlah Anggota DPRD Menurut Partai Politik dan Jenis Kelamin Kabupaten Labuhanbatu Selatan/ <i>Number of Parliament Member by Politic Parties and Sex of Labuhanbatu Selatan Regency 2018</i>	18
Tabel 2.4 <i>Table</i>	Banyaknya Keputusan DPRD Menurut Jenis Keputusan di Kabupaten Labuhanbatu Selatan/ <i>Number of Regency Parliament's Decrees in Labuhanbatu Selatan Regency 2013 - 2018</i>	19

Tabel Table	2.5	Banyaknya Pegawai Negeri Sipil Otonomi Daerah Menurut Golongan Dan Jenis Kelamin Di Kabupaten Labuhanbatu Selatan <i>Number Of Regional Civil servants in South Labuhanbatu Regency by Rank & Sex 2018</i>	20
Tabel Table	2.6	Banyaknya Pegawai Negeri Sipil Menurut Tingkat Pendidikan yang Ditamatkan dan Jenis Kelamin di Kabupaten Labuhanbatu Selatan/ <i>Number of Civil Servants in Labuhanbatu Selatan Regency by Education Level and Sex 2018</i>	21
Tabel Table	2.7	Banyaknya Pegawai Negeri Sipil Otonomi Daerah Menurut Tingkat Pendidikan di Kabupaten Labuhanbatu Selatan <i>Number of Regional Servants in South Labuhanbatu Regency by Education Level 2018</i>	22
Tabel Table	2.8	Banyaknya Pegawai Negeri Sipil Otonomi Daerah Menurut Jenis Pekerjaan di Kabupaten Labuhanbatu Selatan/ <i>Number of Regional Servants in Labuhanbatu Selatan Regency by Type 2018</i>	23
Tabel Table	2.9	Banyaknya Pegawai Negeri Sipil (PNS) Menurut Dinas/Instansi Pemerintah dan Golongan Di Kabupaten Labuhanbatu Selatan <i>Number Of Civil Servants in Labuhanbatu Selatan Regency by Institution and Rank 2018</i>	24
Tabel Table	2.10	Banyaknya Surat Nikah Yang Dikeluarkan Menurut Kecamatan di Kabupaten Labuhanbatu Selatan/ <i>Number of Marriage Certificate in Labuhanbatu Selatan Regency by District 2013 - 2018</i>	26
Tabel Table	2.11	Banyaknya Kegiatan Pengurusan Di Kantor Catatan Sipil Per Bulan/ <i>Number of Civil Registry Activity by Mounth 2018</i>	27
Tabel Table	2.12	Banyaknya Akte Kelahiran Yang Dikeluarkan Menurut Kecamatan di Kabupaten Labuhanbatu Selatan/ <i>Number of Birth Certificate in Labuhanbatu Selatan Regency by District 2013 - 2018</i>	28
Tabel Table	2.13	Banyaknya Sertifikat Tanah Yang Dikeluarkan Menurut Jenis Hak Atas Tanah di Kabupaten Labuhanbatu Selatan/ <i>Number of Rights on Land Certificate in Labuhanbatu Selatan Regency by Tipe of Right 2013 - 2018</i>	29

Tabel Table	2.14	Banyaknya Sertifikat Hak Atas Tanah yang Diterbitkan Setiap Bulan Menurut Jenis Hak dan Luas Tanah/ <i>Number of Rights on Land Certificate by Tipe of Right and Land Area 2018</i>	30
Tabel Table	2.15	Banyaknya Sertifikat Hak Atas Tanah Menurut Kecamatan <i>Number of Rights on Land Certificate by District 2013 - 2018</i>	32
Tabel Table	2.16	Status Pemilikan Tanah Dirinci Menurut Hak dan Kecamatan <i>Land Possession by Type of Rights and District 2018</i>	33
Tabel Table	2.17	Banyaknya Kecelakaan dan Korban Lalu Lintas di Kabupaten Labuhanbatu Selatan/ <i>Number of Traffic Accident and Victims in Labuhanbatu Selatan Regency 2013 - 2018</i>	34
Tabel Table	2.18	Korban Akibat Kecelakaan Lalu Lintas dan Kerugian Materi Menurut Sub Unit Laka Lantas di Polres Labuhanbatu Selatan <i>Traffic Accident Victims and Material Damage in Each Sub Unit of Labuhanbatu Selatan Regency's Police 2018</i>	35
Tabel Table	2.19	Korban Akibat Kecelakaan Lalu Lintas dan Kerugian Materi Dirinci Menurut Bulan/ <i>Traffic Accident Victims and Material Damage by Month 2018</i>	36
Tabel Table	2.20	Banyaknya Narapidana Menurut Bulan dan Jenis Kelamin di Kabupaten Labuhanbatu Selatan/ <i>Number of Prisoner in Labuhanbatu Selatan Regency by Month and Sex 2018</i>	37
Tabel Table	2.21	Banyaknya Narapidana di Rumah Tahanan Negara Kota Pinang Menurut Jenis Kejahatan dan Jenis Kelamin/ <i>Number of Prisoner at Country Jail by Type of Crime and Sex 2018</i>	38
Tabel Table	2.22	Banyaknya Tahanan di Rumah Tahanan Negara Kota Pinang Menurut Jenis Kejahatan Dan Jenis Kelamin/ <i>Number of Accused at Country Jail by Type of Crime And Sex 2018</i>	40
Tabel Table	2.23	Jumlah Kegiatan Penertiban/ Pengamanan Oleh Kantor Satuan Polisi Pamong Praja Kabupaten Labuhanbatu/ <i>Number of Disciplinary/ Protecting Activities by Pamong Praja Police Office's of Labuhanbatu Regency 2018</i>	42
Tabel Table	3.1.1	Luas Wilayah dan Jumlah Penduduk Menurut Kecamatan di Kabupaten Labuhanbatu Selatan/ <i>Total Area and Number of Population in Labuhanbatu Selatan Regency by District 2018</i>	54
Tabel Table	3.1.2	Jumlah Penduduk dan Laju Pertumbuhan Penduduk di Kabupaten Labuhanbatu Selatan <i>Number of Population and Annual Growth Rate in Labuhanbatu Selatan Regency 1990, 2000, 2010</i>	55

Tabel Table	3.1.3	Banyaknya Penduduk Menurut Kecamatan dan Jenis Kelamin di Kabupaten Labuhanbatu Selatan/ <i>Number of Population by Sex and Sex Ratio 2018</i>	56
Tabel Table	3.1.4	Banyaknya Penduduk, Rumah tangga, dan Rata-rata Anggota Rumah Tangga di Kabupaten Labuhanbatu Selatan/ <i>Number of Population, Households, and Average of Household's Members in Labuhanbatu Selatan Regency 1990, 2000, 2010</i>	57
Tabel Table	3.1.5	Banyaknya Penduduk Menurut Kelompok Umur dan Jenis Kelamin di Kabupaten Labuhanbatu Selatan/ <i>Number of Population by Age Group and Sex in Labuhanbatu Selatan Regency 2018</i>	58
Tabel Table	3.1.6	Persentase Penduduk Menurut Suku Bangsa per Kecamatan <i>Population Percentage by Ethnic and District 2018</i>	59
Tabel Table	3.1.7	Persentase Penduduk Menurut Agama Yang Dianut per Kecamatan/ <i>Population Percentage by Religion and District 2018</i>	60
Tabel Table	3.1.8	Proporsi Penduduk Perempuan Usia 25 Tahun Ke Atas yang Pernah Kawin Menurut Usia Perkawinan Pertama di Kabupaten Labuhanbatu Selatan/ <i>Proportion of Married Women Age 25 Years Old and Over by Age at First Marriage 2015 dan 2018</i>	61
Tabel Table	3.1.9	Persentase Penduduk Usia 10 Tahun Ke Atas Menurut Status Perkawinan di Kabupaten Labuhanbatu Selatan/ <i>Proportion of Married Women Age 25 Years Old and Over by Age at First Marriage 2018</i>	62
Tabel Table	3.2.1	Penduduk Berumur 15 Tahun Ke Atas Menurut Jenis Kegiatan Utama di Kabupaten Labuhanbatu Selatan/ <i>Population Aged 15 Years Old and Over by Type of Main Activity and Sex 2014 - 2018</i>	63
Tabel Table	3.2.2	Penduduk Berumur 15 Tahun Ke Atas Menurut Jenis Kegiatan Utama dan Jenis Kelamin di Kabupaten Labuhanbatu Selatan <i>Population Aged 15 Years Old and Over by Type of Main Activity and Sex 2018</i>	64
Tabel Table	3.2.3	Penduduk Berumur 15 Tahun Ke Atas Menurut Jenis Kegiatan Utama dan Pendidikan Yang Ditamatkan di Kabupaten Labuhanbatu Selatan/ <i>Population Aged 15 Years Old and Over by Type of Main Activity and Level of Education Attainment in Labuhanbatu Selatan Regency 2018</i>	65

Tabel Table	3.2.4	Penduduk Berumur 15 Tahun Ke Atas Yang Bekerja Menurut Kelompok Umur dan Jenis Kelamin di Kabupaten Labuhanbatu Selatan/ <i>Number of Population Aged 15 Years Old and Over Who Worked by Age Group and Sex in Labuhanbatu Selatan Regency 2018</i>	66
Tabel Table	3.2.5	Penduduk Berumur 15 Tahun Ke Atas Yang Bekerja Menurut Lapangan Usaha dan Jenis Kelamin di Kabupaten Labuhanbatu Selatan/ <i>Number of Population Aged 15 Years Old and Over Who Worked by Main Industry and Sex in Labuhanbatu Selatan Regency 2018</i>	67
Tabel Table	3.2.6	Jumlah Pencari Kerja Menurut Tingkat Pendidikan yang Ditamatkan dan Jenis Kelamin di Kabupaten Labuhanbatu Selatan <i>Number of Job Applicants by Education and Sex in Labuhanbatu Selatan Regency 2018</i>	68
Tabel Table	3.2.7	Banyaknya Pencari Kerja yang Terdaftar dan yang Dapat Ditempatkan Menurut Tingkat Pendidikan yang Ditamatkan dan Jenis Kelamin di Kabupaten Labuhanbatu Selatan/ <i>Number of Registered Job Applicants and Occupied by Education Level and Sex 2018</i>	69
Tabel Table	3.2.8	Jumlah Lowongan Kerja Menurut Status, Jenis Kelamin dan Sektor Lapangan Usaha/ <i>Number of Job Vacancy by Status, Sex and Industrial Origin 2018</i>	70
Tabel Table	3.2.9	Jumlah Pencari Kerja Terdaftar dan Belum Ditempatkan Serta Lowongan yang Belum Dipenuhi Menurut Jabatan (orang) <i>Number of Unoccupied Registered Job Seeker and Job Vacancy by Occupation (person) 2018</i>	71
Tabel Table	3.2.10	Jumlah Tenaga Kerja Warga Negara Asing Menurut Izin Kerja dan Kewarganegaraan (orang)/ <i>Number of Foreign by Working Permit and Citizenship (person) 2018</i>	72
Tabel Table	3.2.11	Jumlah Tenaga Kerja Warga Negara Asing Menurut Izin Usaha dan Jabatan (orang)/ <i>Number of Foreign Resident by Working Permission and Occupation 2018</i>	73
Tabel Table	3.2.12	Jumlah Perusahaan dan Tenaga Kerja Terdaftar Sesuai UU No.7 Tahun 1981 dan yang Terkena PHK Menurut Kecamatan <i>Number of Enterprises and Registered Employees Appropriate with 'UU No.7 1981' and Severed Contract Workers by District 2018</i>	74
Tabel Table	3.2.13	Jumlah Perusahaan dan Tenaga Kerja yang Ikut Dalam Jamsostek Menurut Kecamatan/ <i>Number of Enterprises and Employees Accompany in 'Jamsostek' by District 2018</i>	75

Tabel Table	3.2.14	Jumlah Peserta Latihan Kerja Menurut Kejuruan <i>Number of Vocational Trainee by Vocation 2014 – 2018</i>	76
Tabel Table	4.1.1	Angka Partisipasi Sekolah di Kabupaten Labuhanbatu Selatan <i>School Participation Rate of Labuhanbatu Selatan Regency 2015 dan 2018</i>	86
Tabel Table	4.1.2	Angka Partisipasi Murni (APM) dan Angka Partisipasi Kasar (APK) Menurut Jenjang Pendidikan di Kabupaten Labuhanbatu Selatan/ <i>Pure Participation Rate and Gross Participation Rate of Labuhanbatu Selatan Regency 2018</i>	87
Tabel Table	4.1.3	Banyaknya Sekolah, Murid, Guru dan Rasio Murid-Guru Taman Kanak-Kanak/Raudatul Athfal (RA)/Bustanul Athfal (BA) di Kabupaten Labuhanbatu Selatan/ <i>Number of School, Students, Teacher and Students-Teachers Ratio of Kindergarten School in Labuhanbatu Selatan Regency 2013 – 2018</i>	88
Tabel Table	4.1.4	Banyaknya Sekolah, Guru dan Murid Taman Kanak-Kanak/Raudatul Athfal (RA)/ Bustanul Athfal (BA) Menurut Kecamatan di Kabupaten Labuhanbatu Selatan/ <i>Number of School, Teacher and Students of Kindergarten/ Raudatul Athfal (RA)/ Bustanul Athfal (BA) by District In Labuhanbatu Selatan Regency 2018</i>	89
Tabel Table	4.1.5	Banyaknya Sekolah, Murid, Guru dan Rasio Murid-Guru Sekolah Dasar (SD) Negeri Menurut Kecamatan di Kabupaten Labuhanbatu Selatan/ <i>Number of School, Students, Teacher and Students-Teachers Ratio of Public Primary School by District in Labuhanbatu Selatan Regency 2018</i>	90
Tabel Table	4.1.6	Banyaknya Sekolah, Murid, Guru dan Rasio Murid-Guru Sekolah Dasar (SD) Swasta Menurut Kecamatan di Kabupaten Labuhanbatu Selatan/ <i>Number of School, Students, Teacher and Students-Teachers Ratio of Private Primary School by District in Labuhanbatu Selatan Regency 2018</i>	91
Tabel Table	4.1.7	Banyaknya Sekolah, Murid, Guru dan Rasio Murid-Guru Madrasah Ibtidaiyah Menurut Kecamatan di Kabupaten Labuhanbatu Selatan/ <i>Number of School, Student, Teacher Students-Teachers Ratio of Ibtidaiyah School by District in Labuhanbatu Selatan Regency 2018</i>	92
Tabel Table	4.1.8	Banyaknya Sekolah, Murid, Guru dan Rasio Murid-Guru Sekolah Menengah Pertama (SMP) Negeri Menurut Kecamatan di Kabupaten Labuhanbatu Selatan/ <i>Number of School, Student, Teacher Students-Teachers Ratio of Public Junior High School by District in Labuhanbatu Selatan Regency 2018</i>	93

Tabel Table	4.1.9	Banyaknya Sekolah, Murid, Guru dan Rasio Murid-Guru Sekolah Menengah Pertama (SMP) Swasta Menurut Kecamatan di Kabupaten Labuhanbatu Selatan/ <i>Number of School, Student, Teacher Students-Teachers Ratio of Private Junior High School by District in Labuhanbatu Selatan Regency 2018</i>	94
Tabel Table	4.1.10	Banyaknya Sekolah, Murid, Guru dan Rasio Murid-Guru Madrasah Tsanawiyah Menurut Kecamatan di Kabupaten Labuhanbatu Selatan/ <i>Number of School, Student, Teacher Students-Teachers Ratio of Tsanawiyah School by District in Labuhanbatu Selatan Regency 2018</i>	95
Tabel Table	4.1.11	Banyaknya Sekolah, Murid, Guru dan Rasio Murid-Guru Sekolah Menengah Umum (SMU) Negeri Menurut Kecamatan di Kabupaten Labuhanbatu Selatan/ <i>Number of School, Student, Teacher Students-Teachers Ratio of Public Senior High School by District in Labuhanbatu Selatan Regency 2018</i>	96
Tabel Table	4.1.12	Banyaknya Sekolah, Murid, Guru dan Rasio Murid-Guru Sekolah Menengah Umum (SMU) Swasta Menurut Kecamatan di Kabupaten Labuhanbatu Selatan/ <i>Number of School, Student, Teacher Students-Teachers Ratio of Private Senior High School by District in Labuhanbatu Selatan Regency 2018</i>	97
Tabel Table	4.1.13	Banyaknya Sekolah, Murid, Guru dan Rasio Murid-Guru Sekolah Menengah Kejuruan (SMK) Negeri Menurut Kecamatan di Kabupaten Labuhanbatu Selatan/ <i>Number of School, Student, Teacher Students-Teachers Ratio of Public Vocational Senior High School by District in Labuhanbatu Selatan Regency 2018</i>	98
Tabel Table	4.1.14	Banyaknya Sekolah, Murid, Guru dan Rasio Murid-Guru Sekolah Menengah Kejuruan (SMK) Swasta Menurut Kecamatan di Kabupaten Labuhanbatu Selatan/ <i>Number of School, Student, Teacher Students-Teachers Ratio of Private Vocational Senior High School by District in Labuhanbatu Selatan Regency 2018</i>	99
Tabel Table	4.1.15	Banyaknya Sekolah, Murid, Guru dan Rasio Murid-Guru Madrasah Aliyah Negeri Menurut Jenis Sekolah di Kabupaten Labuhanbatu Selatan/ <i>Number of School, Student, Teacher Students-Teachers Ratio of Aliyah School by Type in Labuhanbatu Selatan Regency 2018</i>	100
Tabel Table	4.1.16	Banyaknya Sekolah, Murid, Guru dan Rasio Murid-Guru Sekolah Menengah Tingkat Atas Negeri Menurut Jenis Sekolah di Kabupaten Labuhanbatu Selatan/ <i>Number of School, Student, Teacher Students-Teachers Ratio of Private Senior High School by Type in Labuhanbatu Selatan Regency 2018</i>	101

Tabel Table	4.1.17	Banyaknya Sekolah, Murid, Guru dan Rasio Murid-Guru Sekolah Menengah Tingkat Atas Swasta Menurut Jenis Sekolah di Kabupaten Labuhanbatu Selatan 2018	102
Tabel Table	4.2.1	Banyaknya Fasilitas Kesehatan di Kabupaten Labuhanbatu Selatan <i>Number of Health Facilities in Labuhanbatu Selatan 2013 – 2018</i>	104
Tabel Table	4.2.2	Banyaknya Tenaga Kesehatan Menurut Unit Kerja dan Sarana Pelayanan Kesehatan di Kabupaten Labuhanbatu Selatan <i>Number of Medician by Unit and Health Services in Labuhanbatu Selatan Regency 2018</i>	105
Tabel Table	4.2.3	Banyaknya Dokter Spesialis, Dokter Umum, dan Dokter Gigi di Sarana Pelayanan Kesehatan Kabupaten Labuhanbatu Selatan <i>Number of Physicians at Labuhanbatu Selatan's Health Service 2018</i>	106
Tabel Table	4.2.4	Jumlah Tenaga Dokter (Pemerintah dan Swasta) Menurut Kecamatan/ <i>Number of State and Private Physicians by District 2018</i>	107
Tabel Table	4.2.5	Jumlah Tenaga Kesehatan Menurut Kecamatan <i>Number of Medician by District 2018</i>	108
Tabel Table	4.2.6	Jumlah Bidan dan Perawat (Pemerintah & Swasta) <i>Number of Midwives and Nurses (State & Private) 2018</i>	109
Tabel Table	4.2.7	Kebutuhan, Pengadaan, Ketersediaan Obat Esensial dan Obat Generik Di Kabupaten Labuhanbatu Selatan/ <i>Need, Invent, Stock of Essencial and Generic Medicine of Labuhanbatu Selatan Regency 2018</i>	110
Tabel Table	4.2.8	Jumlah Penduduk Yang Memanfaatkan Sarana Puskesmas dan Rumah Sakit Umum Daerah Kabupaten Labuhanbatu Selatan/ <i>Number of Puskesmas and General Hospital's Facilities User in Labuhanbatu Selatan Regency 2018</i>	111
Tabel Table	4.2.9	Banyaknya Kelahiran Menurut Penolong Kelahiran di Kabupaten Labuhanbatu Selatan/ <i>Birth Rate by Birth Resquer in Labuhanbatu Selatan Regency 2013 – 2018</i>	112
Tabel Table	4.2.10	Banyaknya Balita yang Pernah Mendapat Imunisasi Menurut Jenis Imunisasi di Kabupaten Labuhanbatu Selatan/ <i>Number of under 5 years child who had immunization by type in Labuhanbatu Selatan Regency 2018</i>	113
Tabel Table	4.2.11	Jumlah Kasus 10 Penyakit Terbanyak di Kabupaten Labuhanbatu Selatan/ <i>Number of Case Most 10 Disease in Labuhanbatu Selatan Regency 2018</i>	114

Tabel Table	4.2.12	Jumlah Bayi Lahir, Bayi Berat Badan Lahir Rendah (BBLR), BBLR Dirujuk, dan Bergizi Buruk Menurut Kecamatan di Kabupaten Labuhanbatu Selatan/ <i>Number of Baby, BBLR and less nutrient by Distric in Labuhanbatu Selatan Regency 2014 – 2018</i>	115
Tabel Table	4.2.13	Jumlah Ibu Hamil, Melakukan Kunjungan K1, Melakukan Kunjungan K4, KEK, dan Mendapat Tablet Zat Besi (Fe) di Kabupaten Labuhanbatu Selatan/ <i> Number of Pregnant Mother,Doing K1, K4, KEK and Receive Fe Tablet in Labuhanbatu Selatan Regency 2014 – 2018</i>	116
Tabel Table	4.2.14	Jumlah Remaja Usia 15 – 24 Tahun Yang Mendapat Penyuluhan Tentang Kesehatan Reproduksi (Kespro)/ HIV/AIDS/ KB Menurut Kecamatan di Kabupaten Labuhanbatu 2018/ <i>Number of Teenagers Ages 15-24 who Received Education of Reproductive Health, HIV, AIDS by District in Labuhanbatu Selatan Regency 2018</i>	117
Tabel Table	4.2.15	Jumlah Kasus HIV/AIDS, IMS, DBD, Diare, TB dan Malaria Menurut Kecamatan di Kabupaten Labuhanbatu Selatan 2018/ <i> Number of HIV/AIDS, IMS, DBD, Diare, TB dan Malaria Cases by District in Labuhanbatu Selatan Regency 2018</i>	118
Tabel Table	4.2.16	Banyaknya Klinik Keluarga Berencana (KKB) dan Pos Pelayanan Keluarga Berencana Desa (PPKBD) Menurut Kecamatan di Kabupaten Labuhanbatu Selatan/ <i> Number of Family Planning Clinic by District in Labuhanbatu Selatan Regency 2018</i>	119
Tabel Table	4.2.17	Banyaknya Pasangan Usia Subur dan Peserta KB Aktif Menurut Kecamatan di Kabupaten Labuhanbatu Selatan/ <i> Number of Fertile Age Couple and Active Acceptors by District in Labuhanbatu Selatan Regency 2018</i>	120
Tabel Table	4.3.1	Banyaknya Tempat Peribadatan Menurut Kecamatan di Kabupaten Labuhanbatu Selatan/ <i> Number of Worship by District 2018</i>	121
Tabel Table	4.4.1	Jumlah Kasus Kebakaran, Jumlah Kerugian Materi dan Korban Jiwa Akibat Kebakaran di Kabupaten Labuhanbatu Selatan Menurut Kecamatan/ <i>Number of Fire Cases, Material and human lost caused of fire by District 2018</i>	122
Tabel Table	4.4.2	Jumlah Kasus Bencana Longsor, Jumlah Kerugian Materi dan Korban Jiwa Akibat Longsor di Kabupaten Labuhanbatu Selatan Menurut Kecamatan/ <i>Number of Fire Brigades and Fire Cars Available in Public Shelter and Fire Damage Solved Office of Labuhanbatu Selatan Regency 2014 – 2018</i>	123
Tabel Table	4.4.3	Jumlah Kasus Bencana Banjir, Jumlah Kerugian Materi dan Korban Jiwa Akibat Banjir di Kabupaten Labuhanbatu Selatan Menurut Kecamatan/ <i>Volume Rubbish which is contained by month at every district 2018</i>	124
Tabel Table	4.4.4	Jumlah Kasus Angin Puting Beliung, Jumlah Kerugian Materi dan Korban Jiwa Akibat Angin Puting Beliung di Kabupaten Labuhanbatu Selatan Menurut Kecamatan/ <i>Volume Rubbish which is contained by month at every district 2018</i>	125

Tabel Table	4.4.6	Volume Sampah Yang Diangkut (m3) per Bulan di Tiap Kecamatan <i>Volume Rubbish which is contained by month at every district 2018</i>	127
Tabel Table	5.1.1	Luas Lahan Sawah Dirinci Menurut Jenis Pengairan dan Kecamatan di Kabupaten Labuhanbatu Selatan <i>Harvested Area, Production, and Yield Rate of Corn and Soya Bean by District in Labuhanbatu Selatan Regency 2018</i>	141
Tabel Table	5.1.2	Luas Panen, Produksi dan Produktivitas Padi Menurut Kecamatan di Kabupaten Labuhanbatu Selatan <i>Harvested Area, Production, and Yield Rate of Corn and Soya Bean by District in Labuhanbatu Selatan Regency 2018</i>	142
Tabel Table	5.1.3	Luas Panen, Produksi dan Produktivitas Jagung dan Kedelai Menurut Kecamatan di Kabupaten Labuhanbatu Selatan <i>Harvested Area, Production, and Yield Rate of Corn and Soya Bean by District in Labuhanbatu Selatan Regency 2018</i>	143
Tabel Table	5.1.4	Luas Panen, Produksi dan Produktivitas Kacang Tanah dan Kacang Hijau Menurut Kecamatan di Kabupaten Labuhanbatu Selatan <i>Harvested Area, Production, and Yield Rate of Peanut and Green Pea by District in Labuhanbatu Selatan Regency 2018</i>	144
Tabel Table	5.1.5	Luas Panen, Produksi dan Produktivitas Ubi Kayu dan Ubi Jalar Menurut Kecamatan di Kabupaten Labuhanbatu Selatan <i>Harvested Area, Production, and Yield Rate of Cassava and Sweet Potatoes by District in Labuhanbatu Selatan Regency 2018</i>	145
Tabel Table	5.2.1	Luas Panen Tanaman Sayuran Menurut Kecamatan dan Jenis Sayuran di Kabupaten Labuhanbatu Selatan/ <i>Harvested Area of Vegetables by District and Type in Labuhanbatu Selatan Regency 2018</i>	146
Tabel Table	5.2.2	Produksi Sayuran Menurut Kecamatan dan Jenis Sayuran di Kabupaten Labuhanbatu Selatan/ <i>Vegetables Production by District and Type in Labuhanbatu Selatan Regency 2018</i>	147
Tabel Table	5.2.3	Luas Panen Tanaman Buah-buahan Menurut Kecamatan dan Jenis Buah di Kabupaten Labuhanbatu Selatan/ <i>Harvested Area of Fruits by District and Type in Labuhanbatu Selatan Regency 2018</i>	148
Tabel Table	5.2.4	Produksi Buah-buahan Menurut Kecamatan dan Jenis Buah di Kabupaten Labuhanbatu Selatan/ <i>Fruits Production by District and Type in Labuhanbatu Selatan Regency 2018</i>	149
Tabel Table	5.3.1	Luas Tanaman Perkebunan Menurut Kecamatan dan Jenis Tanaman di Kabupaten Labuhanbatu Selatan/ <i>Planted Area of Plantation by District and Type in Labuhanbatu Selatan Regency 2018</i>	150

Tabel Table	5.3.2	Produksi Tanaman Perkebunan Menurut Kecamatan dan Jenis Tanaman di Kabupaten Labuhanbatu Selatan/ <i>Production of Plantation by District and Type in Labuhanbatu Selatan Regency 2018</i>	151
Tabel Table	5.4.1	Populasi Ternak Menurut Kecamatan dan Jenis Ternak di Kabupaten Labuhanbatu Selatan/ <i>Livestock Population by District and Type in Labuhanbatu Selatan Regency 2018</i>	152
Tabel Table	5.4.2	Produksi Daging Menurut Kecamatan dan Jenis Ternak di Kabupaten Labuhanbatu Selatan/ <i>Meat Production by District and Type in Labuhanbatu Selatan Regency 2018</i>	153
Tabel Table	5.4.3	Populasi Unggas Menurut Kecamatan dan Jenis Unggas di Kabupaten Labuhanbatu Selatan/ <i>Poultry Population by District and Type in Labuhanbatu Selatan Regency 2018</i>	154
Tabel Table	5.4.4	Produksi Daging Menurut Kecamatan dan Jenis Unggas di Kabupaten Labuhanbatu Selatan/ <i>Meat Production by District and Type in Labuhanbatu Selatan Regency 2018</i>	155
Tabel Table	5.4.5	Produksi Telur Menurut Jenis dan Kecamatan <i>Meat Production by Type and District 2018</i>	156
Tabel Table	5.4.6	Produksi Kulit Menurut Jenis dan Kecamatan <i>Leather Production by Type and District 2018</i>	157
Tabel Table	5.4.7	Jumlah Ternak Yang Dipotong Di Rumah Potong Menurut Kecamatan dan Jenis Ternak di Kabupaten Labuhanbatu Selatan <i>Number of Slaughtered Livestock in Slaughter House by District and Type of Livestock in Labuhanbatu Selatan Regency 2018</i>	158
Tabel Table	5.4.8	Jumlah Ternak Yang Dipotong Di Luar Rumah Potong Menurut Kecamatan dan Jenis Ternak di Kabupaten Labuhanbatu Selatan <i>Number of Slaughtered Livestock Out of Slaughter House by District and Type of Livestock in Labuhanbatu Selatan Regency 2018</i>	159
Tabel Table	5.5.1	Produksi Perikanan Tangkap Menurut Kecamatan dan Subsektor di Kabupaten Labuhanbatu Selatan/ <i>Captured Fish Production by District and Subsector in Labuhanbatu Selatan Regency 2015 – 2018</i>	160
Tabel Table	5.5.2	Produksi Perikanan Menurut Jenis Komoditi tiap Kecamatan <i>Fishernary Production by Comodity and District 2018</i>	161
Tabel Table	5.5.3	Banyaknya Perahu/ Kapal Menurut Kecamatan dan Jenis Kapal di Kabupaten Labuhanbatu Selatan/ <i>Number of Marine Fishing by District and Type of Boat in Labuhanbatu Regency 2018</i>	162

Tabel Table	5.5.4	Jumlah Rumah Tangga Budi Daya Perikanan Menurut Jenis Budi Daya Tiap Kecamatan/ <i>Number of Fish Culture's Household by Type of Culture and District 2018</i>	163
Tabel Table	5.6.1	Luas Kawasan Hutan Menurut Fungsi dan Kecamatan <i>Forestry Area by Function and District 2018</i>	164
Tabel Table	6.1.1	Jumlah Perusahaan Menurut Kode Industri di Kabupaten Labuhanbatu Selatan/ <i>Number of Companies by Company Code in Labuhanbatu Selatan Regency 2018</i>	173
Tabel Table	6.1.2	Jumlah Perusahaan Industri Besar/Sedang Menurut Kecamatan <i>Number of Large/Medium Establishments by District 2014 - 2018</i>	176
Tabel Table	6.1.3	Jumlah Industri Kecil Menurut Kecamatan <i>Number of Small Manufacturing by District 2014 - 2018</i>	177
Tabel Table	6.2.1	Daya Terpasang, Produksi, dan Distribusi Listrik PT. PLN (Persero) pada Cabang/Ranting PLN di Kabupaten Labuhanbatu Selatan/ <i>Number of Power Connected, Electricity Production and Distribution of PT. PLN (Persero)Branch of Labuhanbatu Selatan Regency 2014 - 2018</i>	178
Tabel Table	6.2.2	Banyaknya Langgan Dan KVA Langgan <i>Number of Consumer and VA Consumer 2018</i>	179
Tabel Table	6.2.3	Banyaknya Langgan, Daya Tersambung Dan Listrik Terjual <i>Number of Consumer, Power Connected and Electricity Sold 2018</i>	180
Tabel Table	6.2.4	Banyaknya Pelanggan Listrik Menurut Kecamatan di Kabupaten Labuhanbatu Selatan/ <i>Number of PLN Consumer by District in Labuhanbatu Selatan Regency 2014 – 2018</i>	181
Tabel Table	6.2.5	Banyaknya Pelanggan PLN Menurut Jenis Konsumen <i>Number of PLN Consumer byType of Costumer 2018</i>	182
Tabel Table	6.2.6	Jumlah Trafo dan Kapasitas Trafo Menurut Kecamatan <i>Number of Trafo and It's Capacity by District 2018</i>	183
Tabel Table	7.1	Banyaknya Perusahaan di Kabupaten Labuhanbatu Selatan Menurut Bentuk Badan Hukum/ <i>Number of Company by Type of Corporation 2014 – 2018</i>	191
Tabel Table	7.2	Banyaknya Perusahaan Terdaftar Menurut Sektor Usaha dan Jenis Badan Hukum/ <i>Number of Enterprise by Sectors and Type of Corporation 2018</i>	192
Tabel Table	7.3	Banyaknya Tanda Daftar Perusahaan Menurut Kecamatan dan Jenis Badan Hukum/ <i>Number of Trade Sign by District and Type of Corporation 2018</i>	193

Tabel Table	7.4	Banyaknya Penerbitan SIUP Per Kecamatan Menurut Klasifikasi Perusahaan/ <i>Number of Trade Licence by District and Manufacture Classification 2018</i>	194
Tabel Table	7.5	Jumlah Pedagang di Kabupaten Labuhanbatu Selatan Menurut Kecamatan/ <i>Number of Merchant in Labuhanbatu Selatan Regency by District 2018</i>	195
Tabel Table	7.6	Banyaknya Sarana Perdagangan Menurut Jenisnya di Kabupaten Labuhanbatu Selatan/ <i>Number of Merchant in Market at Labuhanbatu Selatan Regency 2014 – 2018</i>	196
Tabel Table	7.7	Jumlah Tempat Berjualan (Los, Kios, Ruko dan Kios Terbuka) Yang Terdapat di Pasar/Pekan Tiap Kecamatan/ <i>Number of Trading Places in Market by District 2018</i>	197
Tabel Table	7.8	Jumlah Koperasi Menurut Jenis dan Kecamatan di Kabupaten Labuhanbatu Selatan/ <i>Number of Cooperative Unit by Type and District in Labuhanbatu Selatan Regency 2018</i>	198
Tabel Table	7.9	Banyaknya Anggota Koperasi Menurut Jenis Di Tiap Kecamatan <i>Number of Cooperative Unit Members by Type and District 2018</i>	199
Tabel Table	8.1.1	Panjang Jalan Menurut Pemerintahan Yang Berwenang di Kabupaten Labuhanbatu Selatan/ <i>Length of Road by Authoritative Government in Labuhanbatu Selatan Regency 2014 – 2018</i>	205
Tabel Table	8.1.2	Panjang Jalan Menurut Jenis Permukaan di Kabupaten Labuhanbatu Selatan/ <i>Length of Road by Type of Surface in Labuhanbatu Selatan Regency 2014 – 2018</i>	206
Tabel Table	8.1.3	Panjang Jalan Kabupaten Menurut Kondisi Jalan di Kabupaten Labuhanbatu Selatan/ <i>Length of Road by Condition in Labuhanbatu Selatan Regency 2014 – 2018</i>	207
Tabel Table	8.1.4	Banyaknya Kendaraan Bermotor Menurut Jenis Kendaraan Di Kabupaten Labuhanbatu Selatan/ <i>Number of Vehicle by Type in Labuhanbatu Selatan Regency 2018</i>	208
Tabel Table	8.2.1	Produksi Pos Menurut Jenisnya di Kabupaten Labuhanbatu Selatan/ <i>Product of Post by Type in Labuhanbatu Selatan Regency 2014 – 2018</i>	209
Tabel Table	8.2.2	Banyaknya Surat Pos dan Paket Pos yang Dikirim Menurut Jenis/ <i>Number of Sending Post Mail and Package Mail by Type 2018</i>	210
Tabel Table	8.2.3	Banyaknya Surat Pos dan Paket Pos yang Diterima Menurut Jenis/ <i>Number of Received Post Mail and Package Mail by Type 2018</i>	211

Tabel Table	8.3.1	Banyaknya Hotel dan Restoran/ Rumah Makan di Kabupaten Labuhanbatu Selatan/ <i>Number of Hotels and Restaurant in Labuhanbatu Selatan Regency 2014 - 2018</i>	212
Tabel Table	8.3.2	Akomodasi, Kamar dan Tempat Tidur yang Tersedia di Kabupaten Labuhanbatu Selatan/ <i>Accommodation, Room, and Bed Available in Labuhanbatu Selatan Regency 2014 - 2018</i>	213
Tabel Table	8.3.3	Banyaknya Kamar dan Tempat Tidur Tiap Hotel/ Penginapan <i>Number of Rooms and Beds Hotel by Hotel 2018</i>	214
Tabel Table	9.1.1	Realisasi Penerimaan Daerah Menurut Jenis Penerimaan di Kabupaten Labuhanbatu Selatan/ <i>Actual Receipt and Expenditures of Autonomous Government 2014 - 2018</i>	219
Tabel Table	9.1.2	Realisasi Pengeluaran Daerah Menurut Jenis Pengeluaran di Kabupaten Labuhanbatu Selatan/ <i>Actual Receipt and Expenditures of Autonomous Government 2014 – 2018</i>	220
Tabel Table	9.1.3	Realisasi Penerimaan dan Pengeluaran Daerah Otonom <i>Actual Receipt and Expenditures of Autonomous Government T.A 2018</i>	221
Tabel Table	9.1.4	Target dan Realisasi Pendapatan Daerah Kabupaten Labuhanbatu Selatan/ <i>Target and Realization of Income Service Receipt 2018</i>	222
Tabel Table	9.1.5	Target dan Realisasi Penerimaan Rutin Bersumber Dari Pajak Daerah/ <i>Target and Realization of Routine Receipts from Region Tax 2018</i>	223
Tabel Table	9.1.6	Penetapan Dan Realisasi Penerimaan PBB Tiap Kecamatan <i>Determination and Realization of PBB's Receipt by District 2018</i>	225
Tabel Table	9.2.1	Harga Eceran Beberapa Jenis Barang di Kabupaten Labuhanbatu <i>Price of Commodities in Labuhanbatu Regency 2018</i>	226
Tabel Table	10.1	Pengeluaran Rata-rata per Kapita Sebulan Menurut Jenis Konsumsi di Kabupaten Labuhanbatu Selatan/ <i>Average of Expenditure per Capita by Type of Consumption in Labuhanbatu Selatan Regency 2018</i>	231
Tabel Table	10.2	Persentase Penduduk Menurut Golongan Pengeluaran per Kapita Sebulan di Kabupaten Labuhanbatu Selatan/ <i>Percentage of Population by Group of Expenditure per Capita in Labuhanbatu Selatan Regency 2018</i>	232

Tabel Table	11.1	Produk Domestik Regional Bruto (PDRB) Atas Dasar Harga Berlaku Menurut Lapangan Usaha di Kabupaten Labuhanbatu Selatan/ <i>Gross Regional Domestic Product (GRDP) at Current Market Prices by Industrial Origin in Labuhanbatu Selatan Regency 2014 - 2018</i>	241
Tabel Table	11.2	Produk Domestik Regional Bruto (PDRB) Atas Dasar Harga Konstan 2010 Menurut Lapangan Usaha di Kabupaten Labuhanbatu Selatan/ <i>Gross Regional Domestic Product (GRDP) at 2010 Constant Market Prices by Industrial Origin in Labuhanbatu Selatan Regency 2014 - 2018</i>	242
Tabel Table	11.3	Distribusi Produk Domestik Regional Bruto (PDRB) Atas Dasar Harga Berlaku Menurut Lapangan Usaha di Kabupaten Labuhanbatu Selatan/ <i>Gross Regional Domestic Product (GRDP) Distribution At Current Market Prices by Industrial Origin in Labuhanbatu Selatan Regency 2014 - 2018</i>	243
Tabel Table	11.4	Distribusi Produk Domestik Regional Bruto (PDRB) Atas Dasar Harga Konstan 2010 Menurut Lapangan Usaha di Kabupaten Labuhanbatu Selatan/ <i>Gross Regional Domestic Product (GRDP) Distribution At 2010 Constant Market Prices by Industrial Origin in Labuhanbatu Selatan Regency 2014 - 2018</i>	244
Tabel Table	11.5	Pertumbuhan Produk Domestik Regional Bruto (PDRB) Atas Dasar Harga Berlaku Menurut Lapangan Usaha di Kabupaten Labuhanbatu Selatan/ <i>Growth Gross Regional Domestic Product (GRDP) At Current Market Prices by Industrial Origin in Labuhanbatu Selatan Regency 2014 - 2018</i>	245
Tabel Table	11.6	Pertumbuhan Produk Domestik Regional Bruto (PDRB) Atas Dasar Harga Konstan 2010 Menurut Lapangan Usaha di Kabupaten Labuhanbatu Selatan/ <i>Growth Gross Regional Domestic Product (GRDP) by Industrial Origin At 2010 Constant Market Prices 2014 - 2018</i>	246
Tabel Table	11.7	Perkembangan Produk Domestik Bruto (PDRB) Per Kapita Atas Dasar Harga Konstan dan Berlaku/ <i>Growth Rate of Per Capita Gross Regional Domestic Product (GRDP) at Constant and Current Market Prices 2014 - 2018</i>	247

Tabel Table	12.1	Perkiraan Penduduk Pertengahan Tahun Beberapa Kabupaten/Kota di Provinsi Sumatera Utara/ <i>Population Estimation of Regency/City in Province of Sumatera Utara</i>	253
Tabel Table	12.2	Laju Pertumbuhan Produk Domestik Regional Bruto Beberapa Kabupaten/Kota Menurut Harga Konstan di Provinsi Sumatera Utara/ <i>Gross Regional Domestic Product of Regency/City at Constant Price in Province of Sumatera Utara</i>	255
Tabel Table	12.3	Penduduk Miskin Menurut Kabupaten/Kota di Provinsi Sumatera Utara/ <i>Poor Population by Regency/City in Province of Sumatera Utara</i>	257
Tabel Table	12.4	Indeks Pembangunan Manusia (IPM) Menurut Kabupaten/Kota di Provinsi Sumatera Utara/ <i>Human Development Index by Regency/City in Province of Sumatera Utara</i>	259
Tabel Table	12.5	Angka Harapan Hidup Menurut Kabupaten/Kota di Provinsi Sumatera Utara/ <i>Life Expectancy Rate by Regency/City in Province of Sumatera Utara</i>	261
Tabel Table	12.6	Rata-rata Lama Sekolah Menurut Kabupaten/Kota di Provinsi Sumatera Utara/ <i>Mean Years School by Regency/City in Province of Sumatera Utara</i>	263
Tabel Table	12.7	Tingkat Pengangguran Terbuka (TPT) Penduduk 15 Tahun Ke Atas Menurut Kabupaten/Kota di Provinsi Sumatera Utara <i>Opened Unemployment Rate of 15 Years and Over by Regency/City in Province of Sumatera Utara</i>	265
Tabel Table	12.8	Rata-rata Pengeluaran Riil per Kapita Menurut Kabupaten/Kota di Provinsi Sumatera Utara/ <i>Average of Actual Expenditure per Kapita by Regency/City in Province of Sumatera Utara</i>	267

DAFTAR GAMBAR/GRAFIK

LIST OF PICTURE/CHART

Gambar/ Grafik <i>Picture/ Chart</i>		Halaman/ <i>Page</i>
Peta <i>Map</i>	1. Luas Wilayah Kabupaten Labuhanbatu Selatan Menurut Kecamatan 2018 <i>Labuhanbatu Selatan Regency's Area by District 2018</i>	5
Peta <i>Map</i>	2. Jumlah Penduduk di Kabupaten Labuhanbatu Selatan Menurut Kecamatan <i>Total Population of Labuhanbatu Regency by Distric 2018</i>	52
Grafik <i>Chart</i>	1. Jumlah Penduduk di Kabupaten Labuhanbatu Selatan Menurut Kelompok Umur <i>Total Population of Labuhanbatu Regency by Age Groups 2018</i>	53
Peta <i>Map</i>	3. Produksi Karet di Kabupaten Labuhanbatu Selatan Menurut Kecamatan <i>Rubber's Production of Labuhanbatu Regency by District 2018</i>	137
Peta <i>Map</i>	4. Produksi Kelapa Sawit di Kabupaten Labuhanbatu Selatan Menurut Kecamatan <i>Palm Oil's Production of Labuhanbatu Regency by District 2018</i>	138
Grafik <i>Chart</i>	2. Perkembangan Produk Domestik Bruto (PDRB) Atas Dasar Harga Konstan dan Berlaku <i>Growth Rate of Gross Regional Domestic Product (GRDP) at Constant and Current Market Prices 2013 – 2018</i>	270

<https://labuhanbatuselatankab.bps.g>

SEJARAH RINGKAS KABUPATEN LABUHANBATU SELATAN

THE BRIEF HISTORY OF LABUHANBATU SELATAN REGENCY

Kabupaten Labuhanbatu Selatan merupakan salah satu Kabupaten dari pemekaran Kabupaten Labuhanbatu menjadi 3 kabupaten yaitu Labuhanbatu, Labuhanbatu Selatan dan Labuhanbatu Utara.

Pembentukan Kabupaten Labuhanbatu Selatan didasarkan pada hal-hal berikut ini:

1. Surat Keputusan DPRD Labuhanbatu No. 63 Tahun 2005 tanggal 31 Oktober 2005 tentang Persetujuan DPRD Labuhanbatu Terhadap Pembentukan Kabupaten Labuhanbatu, Kabupaten Labuhanbatu Utara dan Kabupaten Labuhanbatu Selatan
2. Surat Keputusan DPRD Labuhanbatu No. 63a Tahun 2005 tanggal 31 Oktober 2005 tentang Penetapan ibukota Kabupaten Labuhanbatu Selatan
3. Surat Keputusan DPRD Labuhanbatu No. 63b Tahun 2005 tanggal 31 Oktober 2005 tentang Kesanggupan Dukungan Dana dari Kabupaten Labuhanbatu (induk) untuk Labuhanbatu Utara dan Kabupaten Labuhanbatu Selatan
4. Keputusan Bupati Labuhanbatu No. 135/226/PEM/2005 tanggal 10 Maret 2005 tentang Penetapan Ibbukota Kabupaten Labuhanbatu Utara dan Kabupaten Labuhanbatu Selatan.

Labuhanbatu Selatan Regency was one of 3 regency came from Labuhanbatu Regency partition.

Founding of Labuhanbatu Selatan Regency was based on:

1. *Surat Keputusan DPRD Labuhanbatu No. 63 Tahun 2005 tanggal 31 Oktober 2005 tentang Persetujuan DPRD Labuhanbatu Terhadap Pembentukan Kabupaten Labuhanbatu, Kabupaten Labuhanbatu Utara dan Kabupaten Labuhanbatu Selatan*
2. *Surat Keputusan DPRD Labuhanbatu No. 63a Tahun 2005 tanggal 31 Oktober 2005 tentang Penetapan ibukota Kabupaten Labuhanbatu Selatan*
3. *Surat Keputusan DPRD Labuhanbatu No. 63b Tahun 2005 tanggal 31 Oktober 2005 tentang Kesanggupan Dukungan Dana dari Kabupaten Labuhanbatu (induk) untuk Labuhanbatu Utara dan Kabupaten Labuhanbatu Selatan*
4. *Keputusan Bupati Labuhanbatu No. 135/226/PEM/2005 tanggal 10 Maret 2005 tentang Penetapan Ibukota Kabupaten Labuhanbatu Utara dan Kabupaten Labuhanbatu Selatan*

5. Surat Bupati Labuhanbatu No. 135/2698/Pem/2005 tanggal 1 November 2005 perihal Mohon Persetujuan Pemekaran Kabupaten Labuhanbatu Utara dan Kabupaten Labuhanbatu Selatan
 6. Keputusan DPRD Provinsi Sumatera Utara No. 1/K/2006 tanggal 12 Januari 2006 tentang Persetujuan Pemekaran Kabupaten Labuhanbatu
 7. Surat Gubernur Sumatera Utara No. 903/035.K/2006 tanggal 26 Januari 2006 tentang Bantuan Dana dalam Anggaran Pendapatan dan Belanja Daerah provinsi Sumatera Utara Bagi calon Kabupaten Labuhanbatu Utara dan Kabupaten Labuhanbatu Selatan di wilayah Provinsi Sumatera Utara
 8. Keputusan DPRD Kabupaten Labuhanbatu No. 08 Tahun 2008 tanggal 5 Mei tentang Dukungan Dana dalam Anggaran Pendapatan dan Belanja Daerah Kabupaten Labuhanbatu (induk) Bagi calon Kabupaten Labuhanbatu Utara dan Kabupaten Labuhanbatu Selatan di Kabupaten Labuhanbatu
 9. Keputusan Bupati Labuhanbatu No. 903/452/Pem/2007 tanggal 27 Desember 2007 tentang Dukungan Dana dalam Anggaran Pendapatan dan Belanja Daerah Kabupaten Labuhanbatu (induk) Bagi calon Kabupaten Labuhanbatu Utara dan Kabupaten Labuhanbatu Selatan di Kabupaten Labuhanbatu
5. *Surat Bupati Labuhanbatu No. 135/2698/Pem/2005 tanggal 1 November 2005 perihal Mohon Persetujuan Pemekaran Kabupaten Labuhanbatu Utara dan Kabupaten Labuhanbatu Selatan*
 6. *Keputusan DPRD Provinsi Sumatera Utara No. 1/K/2006 tanggal 12 Januari 2006 tentang Persetujuan Pemekaran Kabupaten Labuhanbatu*
 7. *Surat Gubernur Sumatera Utara No. 903/035.K/2006 tanggal 26 Januari 2006 tentang Bantuan Dana dalam Anggaran Pendapatan dan Belanja Daerah provinsi Sumatera Utara Bagi calon Kabupaten Labuhanbatu Utara dan Kabupaten Labuhanbatu Selatan di wilayah Provinsi Sumatera Utara*
 8. *Keputusan DPRD Kabupaten Labuhanbatu No. 08 Tahun 2008 tanggal 5 Mei tentang Dukungan Dana dalam Anggaran Pendapatan dan Belanja Daerah Kabupaten Labuhanbatu (induk) Bagi calon Kabupaten Labuhanbatu Utara dan Kabupaten Labuhanbatu Selatan di Kabupaten Labuhanbatu*
 9. *Keputusan Bupati Labuhanbatu No. 903/452/Pem/2007 tanggal 27 Desember 2007 tentang Dukungan Dana dalam Anggaran Pendapatan dan Belanja Daerah Kabupaten Labuhanbatu (induk) Bagi calon Kabupaten Labuhanbatu Utara dan Kabupaten Labuhanbatu Selatan di Kabupaten Labuhanbatu*

10. Surat gubernur Sumatera Utara No. 135/6191 tanggal 24 Juni 2008 perihal Bantuan Dana Calon Kabupaten Labuhanbatu Utara dan Kabupaten Labuhanbatu Selatan.

Berdasarkan hal-hal tersebut, pemerintah telah melakukan pengkajian secara mendalam dan menyeluruh mengenai kelayakan pembentukan daerah dan berkesimpulan bahwa pemerintah perlu membentuk Kabupaten Labuhanbatu Selatan. Pembentukan Kabupaten Labuhanbatu Selatan tercantum dalam Undang-Undang RI No. 22 Tahun 2008 tentang Pembentukan Kabupaten Labuhanbatu Selatan di Provinsi Sumatera Utara.

Kabupaten Labuhanbatu Selatan yang merupakan pemekaran dari Kabupaten Labuhanbatu ini terdiri dari 5 Kecamatan dan 54 desa/kelurahan. Kecamatan-kecamatan tersebut yaitu:

1. Kotapinang
2. Kampung Rakyat
3. Torgamba
4. Sungai Kanan
5. Silangkitang

Sebelum pemilihan Bupati Labuhanbatu Selatan, penjabat Bupati sementara Drs. H. Abdul Rajab Pasaribu, MM yang memimpin pemerintahan di Kabupaten Labuhanbatu Selatan sampai terlaksananya pemilihan Bupati Labuhanbatu Selatan. Setelah Pemilihan, Bupati Labuhanbatu Selatan dijabat oleh H. Wildan Aswan Tanjung yang akan memimpin dari tahun 2010 sampai dengan tahun 2015.

10. Surat gubernur Sumatera Utara No. 135/6191 tanggal 24 Juni 2008 perihal Bantuan Dana Calon Kabupaten Labuhanbatu Utara dan Kabupaten Labuhanbatu Selatan.

Based on those facts, the government had a depth discussion of regency's founding and made a conclusion about founding of Labuhanbatu Selatan Regency. The founding of Labuhanbatu Selatan recorded in Undang-Undang RI No. 22 Tahun 2008 about founding of Labuhanbatu Selatan Regency in North Sumatra

Labuhanbatu Selatan Regency which was partition of Labuhanbatu regency consist of 5 districts and 54 wards/ villages. Those wards/ villages were:

1. Kotapinang
2. Kampung Rakyat
3. Torgamba
4. Sungai Kanan
5. Silangkitang

Before election, Regent of Labuhanbatu Selatan doubted for a while by Drs. H. Abdul Rajab Pasaribu, MM who lead the government of Labuhanbatu Selatan Regency until the regent's election day. After that, Regent of Labuhanbatu Selatan is H. Wildan Aswan Tanjung who will lead from 2010 until 2015.

<https://labuhanbatuselatankab.bps.g>

PENJELASAN UMUM EXPLANATORY NOTES

0	Data dapat diabaikan / <i>data negligible</i>
-	Data belum/tidak tersedia / <i>data not yet/ not available</i>
,	Tanda desimal / <i>decimal point</i>
*	Lihat keterangan masing-masing tabel / <i>see each table notes</i>
TBM	Tanaman Belum Menghasilkan / <i>not yet productive</i>
TM	Tanaman Menghasilkan / <i>productive</i>
TTM	Tanaman Tidak Menghasilkan / <i>unproductive</i>
MS	Minyak Sawit / <i>palm-oil</i>
IS	Inti Sawit

PENJELASAN TEKNIS TECHNICAL NOTES

- Daerah perkotaan (Urban) adalah suatu wilayah administrasi setingkat desa/ kelurahan yang memenuhi persyaratan tertentu dalam hal kepadatan penduduk, persentase rumah tangga pertanian dan jumlah fasilitas urban seperti jalan yang dilalui kendaraan umum bermotor, gedung bioskop, sekolah (SD, SLTP, SLTA), sarana pengobatan, bank dan sebagainya dan rata-rata jarak ke lokasi fasilitas-fasilitas tersebut dekat. Dengan demikian daerah perkotaan tidak identik dengan kota walaupun semua desa/kelurahan di kota termasuk daerah perkotaan. Desa perkotaan biasanya dikepalai oleh seorang lurah yang dibedakan dengan desa/pedesaan yang dikepalai oleh seorang kepala desa.
 - Rata-rata pertumbuhan penduduk
- The term “urban” refers to a village equivalent administrative area which satisfies certain requirement regarding population density, percentage of agricultural households, and number of urban facilities such as road facilities, cinemas, schools (from primary to higher education), hospital and other health facilities, banks, etc. An urban area is therefore not identical to a municipality. The urban village is headed by a “Lurah” while a rural village is headed by a “Kepala Desa”.*
 - Average growth of population is the annual rate of population*

adalah angka yang menunjukkan tingkat pertumbuhan penduduk per-tahun dalam jangka waktu tertentu. Angka ini dinyatakan sebagai persentase dari penduduk tahun dasar

3. Kepadatan penduduk adalah banyaknya penduduk per-km persegi.
4. Rasio jenis kelamin adalah perbandingan antara banyaknya penduduk laki-laki dengan banyaknya penduduk perempuan pada suatu daerah dan waktu tertentu. Biasanya dinyatakan dengan banyaknya penduduk laki-laki untuk 100 penduduk perempuan.
5. Penduduk usia kerja adalah penduduk yang berumur 10 tahun ke atas.
6. Bekerja adalah melakukan pekerjaan dengan maksud memperoleh atau membantu memperoleh pendapatan atau keuntungan dan lamanya bekerja paling sedikit 1 (satu) jam secara terus menerus dalam seminggu yang lalu.
7. Angkatan kerja adalah penduduk usia kerja yang bekerja atau punya pekerjaan tetapi sementara tidak bekerja dan atau orang-orang yang mencari pekerjaan.
8. Lapangan usaha adalah bidang kegiatan dari pekerjaan/tempat bekerja di mana seseorang bekerja. Klasifikasi lapangan usaha mengikuti Klasifikasi Lapangan Usaha Indonesia

growth expressed as a percentage of the base year population.

3. *Population density is the number persons per square kilometer.*
4. *Sex ratio is ratio of males to females in a given population and year, usually expressed as the number of males for every 100 females*
5. *Working Age Population is the population age of 10 years over.*
6. *Working means worked at least one hours continously during the preference week to earn income or profit.*
7. *Labour Force are people age 10 years old and over who were working, or have a job but were temporarily not working, and those who looking for work.*
8. *Industry is an industry or field of work of a person's activity or establishments the activity is classified according to Indonesia Standard Industrial Classification (ISIC) in one digit.*
9. *The yield of hectare of paddy, maize, cassava, sweet potatoes, peanuts, and soyabeans is estimated based on a crop cutting surveys using parcels of land of size 2,5 x 2,5 m. Each parcels represents 100 hectare*

(KLUI) dalam satu digit.

9. Produksi per hektar padi, jagung, ubi kayu, ubi jalar, kacang tanah, kacang kedelai diperkirakan melalui sampel survei ubinan dengan plot 2,5 x 2,5 m. Setiap ubinan mewakili 100 hektar panen. Pelaksanaan ubinan disesuaikan dengan saat panen.
 10. Padi Sawah adalah padi yang ditanam di lahan sawah.
 11. Padi Ladang adalah padi yang ditanam di tegal/kebun/ladang atau huma.
 12. Wujud produksi padi dan palawija adalah kering giling (padi), pipilan kering (jagung), ubi basah (ubi kayu dan ubi jalar) dan biji kering (kacang tanah dan kedelai).
 13. Perkebunan besar adalah usaha perkebunan yang dilakukan oleh badan usaha atau badan hukum di atas tanah negara yang mendapat izin usaha dari instansi yang berwenang. Di luar batasan tersebut merupakan perkebunan rakyat.
 14. Penghitungan luas tanaman perkebunan besar pada keadaan akhir tahun tidak termasuk yang luasnya kurang dari 5 hektar.
 15. Klasifikasi Lapangan Usaha Industri Pengolahan :
 - 31 : Industri makanan, minuman dan tembakau.
 - 32 : Industri tekstil, pakaian jadi dan kulit.
- of harvested area. The surveys period follows the harvest time.*
10. *“Padi Sawah” is paddy which grows on wetlands.*
 11. *“Padi Ladang” is paddy which grows on shifting land, waterland, or garden.*
 12. *Data on production of “padi” and palawija are in terms of : dry unhusked rice (paddy), dry loose maize (maize), grains fresh roots (cassava), and dry peeled crops (peanut and soybean)*
 13. *Estate are establishments that cultivate estate crops on state-owned land based on exploitation rights granted by government. Otherwise, it is considered as smallholder estate’s plantation.*
 14. *“Planted Area” are defined as the end of the tear planted areas, and do not include areas less than 5 hectares.*
 15. *Classification of manufacturing industry :*
 - *31 : manufacture of food, beverages, and tobacco.*
 - *32 : manufacture of textiles, clothing, and leather.*
 - *33 : manufacture of wood and wood products, including*

- 33 : Industri kayu dan barang-barang dari kayu, termasuk perabotan rumah tangga.
 - 34 : Industri kertas dan barang-barang dari kertas, percetakan dan penerbit.
 - 35 : Industri kimia dan barang-barang dari kimia, minyak bumi, batu bara, karet dan plastik.
 - 36 : Industri barang galian bukan logam, kecuali minyak bumi dan batu bara.
 - 37 : Industri logam dasar.
 - 38 : Industri barang dari logam, mesin dan peralatannya
 - 39 : Industri pengolahan lainnya.
- 16 Data pengangkutan dan komunikasi meliputi :
- Panjang Jalan
 - Angkutan Darat
 - Angkutan Laut
 - Pos dan Telekomunikasi
- 17 Sumber data pengangkutan dan komunikasi berasal dari masing-masing instansi terkait dikumpulkan oleh Badan Pusat Statistik Kabupaten Labuhanbatu setiap bulannya/ tahun.
- 18 Koperasi terdiri dari Koperasi Unit Desa (KUD) dan Non KUD. KUD adalah suatu organisasi ekonomi yang berwatak sosial dan furniture.
- 34 : *manufacture of paper and paper products, printing, and publishing.*
 - 35 : *manufacture of chemicals and chemical products, petroleum, coal, rubber, and plastic products.*
 - 36 : *manufacture of non-metallic mineral products, except petroleum and coal products.*
 - 37 : *manufacture of basic metals.*
 - 38 : *manufacture of fabricated metal products, machinery, and equipment.*
 - 39 : *other manufacturing industries.*
- 16 *Data on transportation and communications cover :*
- *Road Length.*
 - *Land Transportation.*
 - *Sea Transportation.*
 - *Post and Telecommunications.*
- 17 *Data on transportations and communication are compiled by the BPS - Statistics of Labuhanbatu Regency . These data are obtained from relevans institutions.*
- 18 *Cooperative consist of KUD (Village Cooperatives) and Non-KUD (Non-Village Cooperatives). Village Cooperatives are economic organizations operated by the community, as a means to develop the economic activities of the*

merupakan wadah bagi pengembangan berbagai kegiatan ekonomi masyarakat pedesaan yang diselenggarakan oleh dan untuk masyarakat itu sendiri (Inpres No. 2 Tahun 1978). Non KUD adalah suatu organisasi ekonomi rakyat yang berwatak sosial, beranggotakan orang-orang atau badan hukum koperasi yang merupakan tata susunan ekonomi berbagai usaha bersama berdasarkan atas azas kekeluargaan.

village-community, run by and for, the community (Presidential Instruction No. 2, 1978). Non-Village Cooperatives are also economic organizations, which gather Non-Village members who share a common social function or role, or division of labor, or profession in society.

<https://labuhanbatuselatankab.bps.g>

Geografi dan Iklim

Geography and Climate

1

Curah Hujan

220 m²/bulan

Ketinggian

100-500 m

Luas Wilayah

3.116,00 Km²

<https://labuhanbatuselatankab.bps.g>

PENJELASAN TEKNIS

1. Secara astronomis, Kabupaten Labuhanbatu Selatan terletak di antara 1°26'00" – 2°15'55" Lintang Utara dan 99°40'00" – 100°26'00" Bujur Timur dengan ketinggian 0 sampai 500 meter di atas permukaan laut.
2. Berdasarkan posisi geografisnya, Kabupaten Labuhanbatu Selatan memiliki batas-batas: Utara – Kabupaten Labuhanbatu; Selatan – Kabupaten Padang Lawas Utara; Barat – Kabupaten Kabupaten Padang Lawas Utara; Timur – Provinsi Riau.
3. Kabupaten Labuhanbatu Selatan terdiri dari 5 kecamatan dan 54 desa/kelurahan definitif, yaitu:
 - Kecamatan Sungai Kanan; terdiri dari 8 desa dan 1 kelurahan;
 - Kecamatan Torgamba; terdiri dari 14 desa.
 - Kecamatan Kotapinang; terdiri dari 9 desa dan 1 kelurahan;
 - Kecamatan Silangkitang; terdiri dari 6 desa;
 - Kecamatan Kampung Rakyat; terdiri dari 15desa.

TECHNICAL NOTES

1. *The astronomical, Labuhanbatu Selatan regency is located between 1°26'00" – 2°15'55" North latitude and 99°40'00" – 100°26'00" east longitude at an altitude of 0 to 500 meters above sea level.*
2. *Based on its geographic position, Labuhanbatu Selatan regency has boundaries: North - Labuhan Batu Regency; South - Padang Lawas Utara Regency; West - Padang Lawas Utara Regency; East - Riau Province.*
3. *Labuhanbatu Selatan Regency consists of 5 sub-Subdistricts and 54 definitive villages, namely:*
 - *Subdistrict of Sungai Kanan; consists of 8 villages and 1 kelurahan;*
 - *Subdistrict of Torgamba; consists of 14 villages*
 - *Subdistrict of Kotapinang; consists of 9 villages and 1 kelurahan*
 - *Subdistrict of Silangkitang; consists of 6 villages*
 - *Subdistrict of Kampung Rakyat; consists of 15 villages.*

ULASAN

Secara geografis, Kabupaten Labuhanbatu Selatan berada pada 1°26'00" – 2015'55" Lintang Utara, 99°40'00" – 100°26'00" Bujur Timur. Pada umumnya Kabupaten Labuhanbatu Selatan berada pada ketinggian di bawah 100 m di atas permukaan laut. Ketinggian antara 100 – 500 m di atas permukaan laut hanya terdapat di Kecamatan Sungai Kanan, tepatnya pada bagian barat yang berbatasan dengan Kabupaten Padang Lawas Utara.

Kabupaten Labuhanbatu Selatan menempati area seluas 311.600 Ha yang terdiri dari 5 Kecamatan dan 52 Desa/ 2 Kelurahan Definitif. Area Kabupaten Labuhanbatu Selatan di sebelah Utara berbatasan dengan Kabupaten Labuhanbatu, di sebelah Selatan dan barat berbatasan dengan Kabupaten Padang Lawas Utara, dan di sebelah Timur berbatasan dengan Propinsi Riau.

Seperti umumnya daerah-daerah lainnya yang berada di kawasan Sumatera Utara, Kabupaten Labuhan batu Selatan termasuk daerah yang beriklim tropis. Daerah ini memiliki 2 musim yaitu musim kemarau dan musim hujan. Musim kemarau dan musim hujan biasanya ditandai dengan sedikit banyaknya hari hujan dan volume curah hujan pada bulan terjadinya musim.

DESCRIPTION

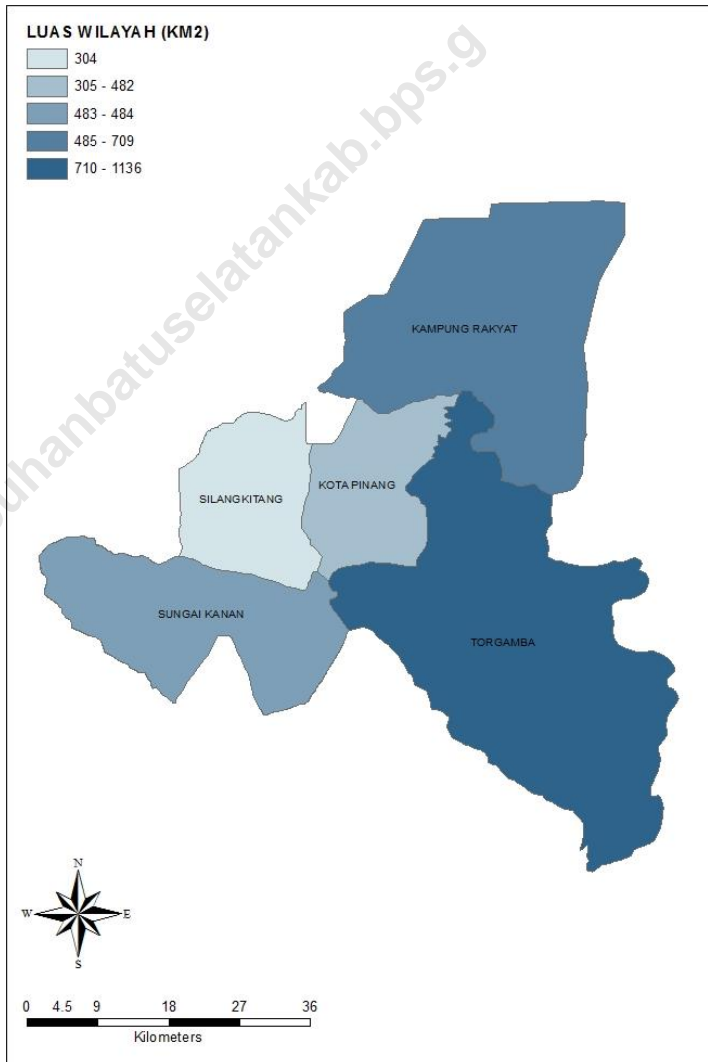
The Labuhanbatu Selatan Regency is located on 1026'00" – 2015'55" North Latitude, 99040'00" – 100026'00" East Longitude. Generally, Labuhanbatu Selatan Regency located under 100 m above sea level. While Sungai Kanan Subdistrict located among 100 – 500 m above sea level.

The area of Labuhanbatu Selatan is 311.600 Ha, was further subdivided into 5 Subdistricts and 52 villages/ 2 Kelurahan. At North, Labuhanbatu Selatan Regency borders on Labuhanbatu Regency, at South and west it borders on Padang Lawas Utara Regency, and at East it borders on Riau Province.

Like another area on North Sumatera, Labuhanbatu Selatan Regency has tropical climate, hence it only has two seasons, dry season and rainy season. The difference between those two season is on the number of rainy days and the volume of Precipitation in each season.

Gambar 1
Picture

**Luas Wilayah Menurut Kecamatan
di Kabupaten Labuhanbatu Selatan**
Total Area by Subdistrict In Labuhanbatu Selatan Regency
2018
(Km²)



Tabel 1.1.1
Table

**Luas Daerah dan Jumlah Pulau Menurut Kecamatan
di Kabupaten Labuhan Batu Selatan**
Total Area by Subdistrict in Labuhanbatu Selatan Regency
2018

Kecamatan Subdistrict	Ibukota Capital	Luas Area Total Area (Km²)	Persentase Luas Percentage to Area (Km²)	Jumlah Pulau Total Island	Jarak Ke Ibukota Distance to the capital
(1)	(2)	(3)	(3)	(4)	(5)
Sungai Kanan	Langga Payung	484,35	15,54	-	31
Torgamba	Aek Batu	1 136,40	36,47	-	24
Kota Pinang	Kota Pinang	482,40	15,48	-	1
Silangkitang	Aek Goti	303,70	9,75	-	50
Kampung Rakyat	Tanjung Medan	709,15	22,76	-	26
Jumlah/Total		3 116,00	100,00	-	-

Sumber/Source : Badan Pusat Statistik Kabupaten Labuhanbatu Selatan/
BPS – Statistics of Labuhanbatu Selatan Regency

Tabel 1.1.2
Table

Letak dan Geografi Kabupaten Labuhanbatu Selatan
Location and Geography of Labuhanbatu Selatan Regency

Karakteristik <i>Characteristic</i>	Penjelasan <i>Explanation</i>
(1)	(2)
1. Letak / <i>Geographical</i>	<ul style="list-style-type: none"> ◆ 1°26'00" – 2015'55" Lintang Utara / <i>North</i> ◆ 99°40'00" – 100°26'00" Bujur Timur / <i>East</i>
2. Luas Wilayah / <i>Area</i>	◆ 3 116,00 Km ² (311 600 Ha)
3. Ketinggian / <i>Height</i>	◆ > 100 m & 100 – 500 m (dari permukaan laut / <i>above sea level</i>)
4. Batas-batas / <i>Border</i>	<ul style="list-style-type: none"> ◆ Utara/<i>North</i> : Kab. Labuhanbatu / <i>Labuhanbatu Regency</i> ◆ Selatan/<i>South</i> : Kabupaten Padang Lawas Utara/ <i>Padang Lawas Utara Regency</i> ◆ Barat/<i>West</i> : Kabupaten Padang Lawas Utara/ <i>Padang Lawas Utara Regency</i> ◆ Timur/<i>East</i> : Propinsi Riau/ <i>Riau Province</i>
5. Daerah Administratif <i>Administration Area</i>	Terdiri dari 5 Kecamatan dan 52 Desa/ 2 Kelurahan yang semuanya telah definitive/ <i>Consists of 5 definite Subdistricts and 52 definite villages/ 2 Kelurahan.</i>
6. Iklim / <i>Climate</i>	Rata-Rata pada Tahun 2018/ <i>Average in 2018</i> : <ul style="list-style-type: none"> ◆ Hari Hujan / <i>Rainy days</i> : 14,17 hari/ bulan ◆ Curah Hujan / <i>Precipitation</i> : 220,00 MM/ ◆ Suhu Udara / <i>Temperature</i> :- ◆ Kelembaban / <i>Humadity</i> :-

Sumber/Source : Dirangkum dari berbagai sumber/
Summarized from various resources

Tabel 1.1.3
Table

Tinggi Wilayah Di Atas Permukaan Laut (DPL)
Menurut Kecamatan di Kabupaten Labuhanbatu Selatan
Territories Altitude by Subdistrict in Labuhanbatu Selatan Regency
2018

Kode Code	Kecamatan Subdistrict	Tinggi Wilayah Di Atas Permukaan Laut Altitude (m)
(1)	(2)	(3)
010	Sungai Kanan	100 – 500
020	Torgamba	> 100
030	Kotapinang	> 100
040	Silangkitang	> 100
050	Kampung Rakyat	> 100

Sumber/Source :

Badan Pusat Statistik Kabupaten Labuhanbatu Selatan/
BPS – Statistics of Labuhanbatu Selatan Regency

Tabel 1.2.1
Table

**Rata-rata Jumlah Hujan dan Curah Hujan Setiap Bulan
di Kabupaten Labuhanbatu Selatan**
*Average of Rainy Days and Precipitation in Labuhanbatu Selatan
Regency*
2018

Bulan Month	Hari Hujan Rainy Days (Hari)	Curah Hujan Precipitation (mm)
(1)	(2)	(3)
Januari / <i>January</i>	18	128
Februari/ <i>February</i>	8	212
Maret/ <i>March</i>	14	229
April/ <i>April</i>	25	320
Mei / <i>May</i>	14	137
Juni/ <i>June</i>	7	55
Juli/ <i>July</i>	6	147
Agustus/ <i>August</i>	18	218
September/ <i>Sept</i>	14	212
Oktober/ <i>October</i>	6	69
Nopember/ <i>November</i>	21	498
Desember/ <i>December</i>	18	418

Sumber/Source : Dinas Pertanian & Perikanan Kabupaten Labuhanbatu Selatan/
Agency of Agriculture and Fisheries of Labuhanbatu Selatan Regency

<https://labuhanbatuselatankab.bps.g>

Pemerintahan *Government*

2

Keputusan DPRD

180 Keputusan

Akta Kelahiran

38.023 berkas

Jumlah Anggota DPRD

34 orang

Jumlah PNS

2.774 orang



<https://labuhanbatuselatankab.bps.g>

PENJELASAN TEKNIS

1. Susunan pemerintahan Kabupaten Labuhanbatu Selatan periode 2014–2019 terdiri dari bupati, wakil bupati, sekretariat daerah, sekretariat DPRD, dinas daerah, lembaga teknis daerah, kecamatan, dan kelurahan.
2. Sekretariat Daerah dipimpin oleh Sekretaris Daerah. Sekretaris Daerah Kabupaten/Kota diangkat dan diberhentikan oleh Gubernur atas usul Bupati/Wali Kota sesuai dengan peraturan perundang-undangan karena kedudukannya sebagai pembina pegawai negeri sipil di daerahnya.
3. Sekretariat DPRD dipimpin oleh Sekretaris DPRD. Sekretaris DPRD Kabupaten/Kota diangkat dan diberhentikan oleh Bupati/Wali Kota dengan persetujuan DPRD Kabupaten/Kota.
4. Dinas Daerah merupakan unsur pelaksana otonomi daerah. Dinas daerah dipimpin oleh kepala dinas yang diangkat dan diberhentikan oleh kepala daerah dari pegawai negeri sipil yang memenuhi syarat atas usul Sekretaris Daerah.

TECHNICAL NOTES

1. *The composition of regency administration Labuhanbatu Selatan 2014-2019 period consists of regent, vice regent, regional secretariat, the secretariat of Parliament, local agencies, regional technical agencies, Subdistricts, and villages.*
2. *Regional Secretariat headed by the Regional Secretary. Subdistrict Secretary / City appointed and dismissed by the Governor upon the recommendation of the Regent / Mayor in accordance with the legislation due to its position as the supervisor of the civil service civilians in the region.*
3. *Parliament Secretariat headed by the Secretary of Parliament. Secretariat of the Subdistrict / Municipal appointed and dismissed by the Regent / Mayor with the approval of Regency / City*
4. *Regional Department is implementing the element of regional autonomy. Local agencies led by head of department who is appointed and dismissed by the regional head of the civil servants*

- .
5. Lembaga Teknis Daerah merupakan unsur pendukung tugas kepala daerah dalam penyusunan dan pelaksanaan kebijakan daerah yang bersifat spesifik berbentuk badan, kantor, atau rumah sakit umum daerah. Dipimpin oleh kepala badan, kepala kantor, atau kepala rumah sakit umum daerah yang diangkat oleh kepala daerah dari pegawai negeri sipil yang memenuhi syarat atas usul Sekretaris Daerah.
6. Kecamatan dibentuk di wilayah Kabupaten/Kota dengan Perda Kabupaten/Kota yang berpedoman pada Peraturan Pemerintah. Kecamatan dipimpin oleh seorang camat yang dalam pelaksanaan tugasnya memperoleh pelimpahan sebagian wewenang bupati atau wali kota untuk menangani sebagian urusan otonomi daerah.
7. Kelurahan dibentuk di wilayah kecamatan dengan Perda Kabupaten/Kota yang berpedoman pada Peraturan Pemerintah. Lurah diangkat oleh Bupati/Wali Kota atas usul Camat dari pegawai negeri sipil yang menguasai pengetahuan teknis pemerintahan
- who qualified at the proposal of the Regional Secretary.*
5. *Regional Technical Institute is a supporting element of the task of regional heads in the preparation and implementation of regional policies that are specific entity, office, or Subdistrict hospitals. Chaired by the head of the body, the head office, or the head of Subdistrict general hospitals appointed by the regional head of the civil servants who qualified at the proposal of the Regional Secretary.*
6. *Sub-Subdistrict was formed in the Subdistrict / city with Regulation Regency / City which are based on Government Regulation. Subdistrict led by a Subdistrict head who in the performance of its duties obtain partial delegation of authority regent or mayor to handle most affairs of regional autonomy.*
7. *The Village was formed in the Subdistricts with Regulation Regency / City which are based on Government Regulation. Headman appointed by the Regent / Mayor upon the recommendation of the Head of civil servants who master*

dan memenuhi persyaratan sesuai dengan peraturan perundang-undangan.

the technical knowledge of government and meets the requirements in accordance with legislation.

ULASAN

DESCRIPTION

Pemerintahan Kabupaten Labuhanbatu Selatan dipimpin oleh seorang Bupati. Kabupaten Labuhanbatu Selatan terdiri dari 5 Kecamatan yang terbagi menjadi 52 desa dan 2 kelurahan.

The Government of Labuhan batu Selatan Regency is headed by a Regent. It's consist of 5 Subdistricts and 52 villages and 2 kelurahan.

Dari hasil pemilu 2014, ada 35 orang wakil rakyat dari 10 partai yang duduk sebagai anggota DPRD II Kabupaten Labuhanbatu Selatan, dimana yang terbanyak berasal dari Partai Amanat Nasional dan Partai Gerinda yaitu masing-masing sebanyak 11 orang dan 6 orang. Anggota DPRD tersebut terdiri dari 32 orang laki-laki dan 3 orang perempuan.

There were 35 parliament members of Labuhanbatu Regency from 10 parties in this general election, where tho most members comes from fraction of Partai Amanat Nasional and Partai Gerinda. It's members consist of 32 male and 3 female persons.

Sepanjang tahun 2018, DPRD II Kabupaten Labuhanbatu Selatan telah menghasilkan 180 keputusan yang terdiri dari 6 Peraturan Daerah, 6 Keputusan DPRD, 2 Keputusan Pimpinan DPRD, 5 Keputusan Daerah dan 155 dari rapat-rapat.

In the year of 2018, Labuhanbatu Selatan Regency's parliament made 180 decrees consist of 6 local rules, 6 parliament decrees, 2 Parliament Chair Person's Decrees, 5 local decrees, and 155 meetings decrees.

Jumlah Pegawai Negeri Sipil di Labuhanbatu Selatan pada tahun 2018 sebanyak 2.774 orang, yang terdiri dari 12 orang bergolongan I, 391 orang bergolongan II, 1.706 orang bergolongan III, dan 695 orang bergolongan IV.

Number of civil servant in Labuhanbatu Selatan 2018 as many as 2.774 persons, consist of 12 I's rank, 391 II's rank, 1.706 III's rank, and 695 IV's rank.

Based of education level, most of civil servants were attained University graduated which is 2.027, then 626 people Diploma graduated, then 136 people graduated Senior High School.

GOVERNMENT

Tabel 2.1
Table

**Banyaknya Desa, Kelurahan, Lingkungan, dan Dusun
Menurut Kecamatan di Kabupaten Labuhanbatu Selatan**
*Number of Villages and Elements by Subdistrict
in Labuhanbatu Selatan Regency*
2018

Kecamatan Subdistrict	Desa Village	Kelurahan	Lingkungan	Dusun
(1)	(2)	(3)	(4)	(5)
1 Sungai Kanan	8	1	11	84
2 Torgamba	14	-	-	133
3 Kotapinang	9	1	13	70
4 Silangkitang	6	-	-	80
5 Kampung Rakyat	15	-	-	101
Jumlah / Total	52	2	24	468

Sumber/Source : Dinas Pemberdayaan Masyarakat Desa Kabupaten Labuhanbatu Selatan/
Agency of Community Empowerment of Labuhanbatu Selatan Regency

Tabel 2.2
Table

**Banyaknya Desa/Kelurahan Menurut Kecamatan dan
Klasifikasi Desa/Kelurahan**
Number of Villages by Subdistrict and Classification
2018

Kecamatan Subdistrict	Swadaya Self-effort	Swakarsa Self-product	Swasembada Self-supporting	Jumlah Total
(1)	(2)	(3)	(4)	(5)
Sungai Kanan	7	2	-	9
Torgamba	14	-	-	14
Kotapinang	6	4	-	10
Silangkitang	2	2	2	6
Kampung Rakyat	11	4	-	15
Jumlah / Total	40	12	2	54

Sumber/Source : Dinas Pemberdayaan Masyarakat Desa Kabupaten Labuhanbatu Selatan/
Agency of Community Empowerment of Labuhanbatu Selatan Regency

Tabel 2.3 Jumlah Anggota DPRD Menurut Partai Politik dan Jenis Kelamin Kabupaten Labuhanbatu Selatan
Number of Parliament Member by Politic Parties and Sex of Labuhanbatu Selatan Regency
2018

Partai Politik Politic Parties	Anggota/Member			Persen- tase (%)
	Laki-laki Male	Perempuan Female	Jumlah Total	
(1)	(2)	(3)	(4)	(5)
1. P. Golongan Karya	5	-	5	14,80
2. P. Demokrat	2	-	2	5,90
3. P. Demokrasi Indonesia P	4	-	4	11,80
4. P. Persatuan Pembangunan	1	-	1	2,90
5. P. Keadilan Sejahtera	2	-	2	5,90
6. P. Amanat Nasional	9	2	11	32,40
7. P. Hati Nurani Rakyat	1	-	1	2,90
8. P. Bulan Bintang	1	-	1	2,90
9. P. Gerakan Indonesia Raya	5	1	6	17,60
10. P. Nasional demokrat	1	-	1	2,90
Jumlah	31	3	34	100,00

Sumber/Source : DPRD Kabupaten Labuhanbatu Selatan/
House of Parliament of Labuhanbatu Selatan Regency

Tabel 2.4
Table

**Banyaknya Keputusan DPRD Menurut Jenis Keputusan
di Kabupaten Labuhanbatu Selatan**
*Number of Regency Parliament's Decrees in Labuhanbatu Selatan
Regency*
2014 – 2018

Jenis Keputusan/ Type of Decree	Tahun/Years				
	2014	2015	2016	2017	2018
(1)	(2)	(3)	(4)	(5)	(6)
1. Peraturan Daerah <i>Local Rule</i>	13	8	6	3	3
2. Keputusan DPRD <i>Parliament Decree</i>	6	9	6	5	5
3. Keputusan Pimpinan DPRD <i>Parliament Chair Person's Decree</i>	2	2	2	2	2
4. Keputusan Daerah <i>Local Decree</i>	6	3	5	4	3
5. Rapat-rapat <i>Meetings</i>	169	153	152	155	167
6. Lainnya <i>Others</i>	-	-	-	-	-
Jumlah	196	175	171	169	180

Sumber/Source : DPRD Kabupaten Labuhanbatu Selatan/
House of Parliament of Labuhanbatu Selatan Regency

Tabel 2.5 Banyaknya Pegawai Negeri Sipil Otonomi Daerah Menurut Golongan Dan Jenis Kelamin Di Kabupaten Labuhanbatu Selatan
Number Of Regional Civil Servants in Labuhanbatu Selatan Regency by Rank & Sex
2018

Golongan/ Rank	Jenis Kelamin/Sex		Jumlah Total
	Laki-Laki Male	Perempuan Female	
(1)	(2)	(3)	(4)
Golongan/Ruang			
I	7	4	11
II	140	301	441
III	402	636	1 038
IV	214	413	627
Eselon			
I	0	0	0
II	26	3	29
III	111	31	142
IV	139	136	275

Sumber/Source : Badan Kepegawaian Daerah Kabupaten Labuhanbatu Selatan/
Regional Personnel Agency of Labuhanbatu Selatan Regency

Tabel 2.6 Banyaknya Pegawai Negeri Sipil Menurut Tingkat Pendidikan yang Ditamatkan dan Jenis Kelamin di Kabupaten Labuhanbatu Selatan
Number of Civil Servants in Labuhanbatu Selatan Regency by Education Level and Sex
2018

Tingkat Pendidikan/ Education Level	Jenis Kelamin/Sex		
	Laki-laki Male	Perempuan Female	Jumlah Total
(1)	(2)	(3)	(4)
SD	8	1	9
SLTP	15	4	19
SLTA	95	35	130
Diploma	266	350	616
S1	1 224	640	1 864
S2	8	51	131
S3	0	0	0
Spesialis	5	0	5
Jumlah	1 693	1 081	2 774

Sumber/Source : Badan Kepegawaian Daerah Kabupaten Labuhanbatu Selatan/
Regional Personnel Agency of Labuhanbatu Selatan Regency

Tabel 2.7
Table

**Banyaknya Pegawai Negeri Sipil Otonomi Daerah Menurut
Tingkat Pendidikan di Kabupaten Labuhanbatu Selatan**
*Number of Regional Servants in Labuhanbatu Selatan Regency
by Education Level*
2018

Kecamatan <i>Subdistrict</i>	Tingkat Pendidikan/ <i>Education Level</i>					Jumlah <i>Total</i>
	SD	SLTP	SLTA	D-I/ D-II/ D-III	D-IV/ S-I/ S-II	
(1)	(2)	(3)	(4)	(5)	(6)	(7)
Sungai Kanan	2	8	23	110	208	351
Torgamba	3	4	37	155	355	554
Kotapinang	1	9	26	149	1 104	1 289
Silangkitang	3	4	21	90	150	268
Kampung Rakyat	2	6	24	105	175	312
Jumlah/ <i>Total</i>	11	31	131	609	1 992	2 774

Sumber/Source : Badan Kepegawaian Daerah Kabupaten Labuhanbatu Selatan/
Regional Personnel Agency of Labuhanbatu Selatan Regency

Tabel 2.8 Banyaknya Pegawai Negeri Sipil Otonomi Daerah Menurut Jenis Pekerjaan di Kabupaten Labuhanbatu Selatan
Number of Regional Servants in Labuhanbatu Selatan Regency by Type
2018

Kecamatan <i>Subdistrict</i>	Jenis Pekerjaan/ <i>Type</i>			Jumlah <i>Total</i>
	Teknis	Guru	Medis	
(1)	(2)	(3)	(4)	(5)
Sungai Kanan	47	292	72	411
Torgamba	30	438	154	622
Kotapinang	19	329	95	443
Silangkitang	15	140	58	213
Kampung Rakyat	31	258	74	363
Jumlah/ <i>Total</i>	142	1 457	453	2 774

Sumber/Source : Badan Kepegawaian Daerah Kabupaten Labuhanbatu Selatan/
Regional Personnel Agency of Labuhanbatu Selatan Regency

Tabel 2.9 Banyaknya Pegawai Negeri Sipil (PNS) Menurut Dinas/Instansi Pemerintah dan Golongan Di Kabupaten Labuhanbatu Selatan
Number Of Civil Servants in Labuhanbatu Selatan Regency by Institution and Rank
2018

Dinas/Instansi Pemerintah <i>Institution</i>	Golongan PNS/Rank				Jumlah <i>Total</i>
	I	II	III	IV	
(1)	(2)	(3)	(4)	(5)	(6)
01. Bappeda	0	1	8	3	12
02. Inspektorat	0	0	15	4	19
03. Dinas PMD	0	3	10	6	19
04. Dinas Lingkungan Hidup	0	2	18	3	23
05. BKD	0	0	15	5	20
06. Dinas Ketahanan Pangan	0	2	6	4	12
07. Badan Penanggulangan Bencana Daerah	0	0	10	4	14
08. Dinas Pemberdayaan Perempuan, Anak, Pengendalian Penduduk & KB	0	3	13	3	19
09. Badan Kesatuan Bangsa & Politik	0	1	5	3	9
10. Dinas Perpustakaan & Kearsipan	0	2	12	4	18
11. Satuan Polisi Pamong Praja	0	0	14	2	16
12. Badan Pengelolaan Pendapatan Daerah	0	1	15	2	18
13. Dinas Pendidikan	0	1	17	11	29
14. Dinas Kesehatan	0	10	31	1	42
15. Dinas Pekerjaan Umum & Penataan Ruang	0	1	25	0	26
16. Dinas Pertanian & Perikanan	0	10	32	4	46
17. Dinas Kependudukan & Capil	0	2	12	1	15
18. Dinas Perdagangan & Koperasi UKM	0	2	10	1	13
19. Dinas Perhubungan	0	1	19	1	21
20. Badan PKAD	0	1	20	2	23

Tabel 2.9 Lanjutan
Table Continued

Instansi <i>Institution</i>	Golongan/ <i>Rank</i>				Jumlah <i>Total</i>
	I	II	III	IV	
(1)	(2)	(3)	(4)	(5)	(6)
21. Dinas Pariwisata	0	1	18	1	20
22. Dinas Informasi & Informatika	0	1	9	2	12
23. Dinas Sosial	0	0	9	5	14
24. Dinas Ketenagakerjaan	0	1	7	2	10
25. Dinas Perkebunan & Peternakan	0	0	12	3	15
26. Dinas Penanaman Modal & Perizinan Terpadu Satu Pintu	0	0	9	3	12
27. Sekretariat Daerah	0	5	39	16	60
28. Sekretariat DPRD	0	2	12	3	17
29. UPT Pendidikan	12	158	787	554	1511
30. Kantor Camat	2	48	57	2	109
31. Kantor Kelurahan (Kotapinang, Langga Payung)	0	1	11	0	12
32. Dinas Kepemudaan & Olahraga	0	1	9	4	14
32. Rumah Sakit UD Kota Pinang	0	18	88	2	108
33. Puskesmas	0	79	272	12	363
34. Sekretariat KPU	0	2	1	1	4
35. Badan Penyelenggara KORPRI	0	2	1	1	4
Jumlah/ <i>Total</i>	11	263	1 432	689	2 774

Sumber/Source : Badan Kepegawaian Daerah Kabupaten Labuhanbatu Selatan/
Regional Personnel Agency of Labuhanbatu Selatan Regency

GOVERNMENT

Tabel 2.10 Banyaknya Surat Nikah Yang Dikeluarkan Menurut Kecamatan di Kabupaten Labuhanbatu Selatan
Number of Marriage Certificate in Labuhanbatu Selatan Regency by Subdistrict
2014 – 2018

Kecamatan <i>Subdistrict</i>	Tahun				
	2014	2015	2016	2017	2018
(1)	(2)	(3)	(4)	(5)	(6)
Sungai Kanan	378	405	407	343	462
Torgamba	704	623	584	581	666
Kotapinang	475	463	488	427	494
Silangkitang	301	263	254	206	252
Kampung Rakyat	405	186	412	385	433
Jumlah/ Total	2 263	1 940	2 145	1 942	2 307

Sumber/Source : Kementrian Agama Kabupaten Labuhanbatu Selatan/
Ministry of Religion of Labuhanbatu Selatan Regency

Tabel 2.11 Banyaknya Kegiatan Pengurusan Di Kantor Catatan Sipil Per Bulan
Number of Civil Registry Activity by Month
2018

Bulan Month	Kelahiran Nativity	Kematian Mortality	Perkawinan Marriage	Perceraian Divorce	Pengakuan Anak Adoption	Surat Keterangan Certificate
(1)	(2)	(3)	(4)	(5)	(6)	(7)
Januari / <i>January</i>	3 137	39	64	2	0	1 657
Februari / <i>February</i>	2 906	52	102	0	0	1 772
Maret / <i>March</i>	3 389	55	100	0	0	1 768
April / <i>April</i>	2 935	37	102	0	0	2 309
Mei / <i>May</i>	2 987	45	132	0	0	1 991
Juni / <i>June</i>	1 456	9	61	2	0	1 154
Juli / <i>July</i>	3 786	55	112	0	0	1 598
Agustus / <i>August</i>	4 006	46	150	0	0	1 078
September / <i>September</i>	3 389	32	90	0	0	1 117
Oktober / <i>October</i>	3 690	316	110	0	0	990
November / <i>November</i>	2 927	126	64	0	0	585
Desember / <i>December</i>	3 415	105	106	4	0	138
Jumlah / Total	38 023	917	1 193	8	0	16 157

Sumber/Source : Dinas Kependudukan dan Pencatatan Sipil Kabupaten Labuhanbatu Selatan/
Agency of Population and Civil Registration of Labuhanbatu Selatan

GOVERNMENT

Tabel 2.12 Banyaknya Akte Kelahiran Yang Dikeluarkan Menurut Kecamatan di Kabupaten Labuhanbatu Selatan
Number of Birth Certificate in Labuhanbatu Selatan Regency by Subdistrict
2014 – 2018

Kecamatan <i>Subdistrict</i>	Tahun/ <i>Year</i>				
	2014	2015	2016	2017	2018
(1)	(2)	(3)	(4)	(5)	(6)
Sungai Kanan	2 970	861	3 474	1 582	5 703
Torgamba	5 939	1 669	7 427	3 505	11 407
Kotapinang	3 960	1 897	5 362	1 968	7 605
Silangkitang	1 980	775	2 116	614	3 802
Kampung Rakyat	4 949	1 686	4 704	1 440	9 506
Jumlah/ <i>Total</i>	19 798	6 888	23 083	9 109	18 023

Sumber/Source : Dinas Kependudukan dan Pencatatan Sipil Kabupaten Labuhanbatu Selatan/
Agency of Population and Civil Registration of Labuhanbatu Selatan

Tabel 2.13 Banyaknya Sertifikat Tanah Yang Dikeluarkan Menurut Jenis Hak Atas Tanah di Kabupaten Labuhanbatu Selatan
Number of Land Certificate Issued in Labuhanbatu Selatan Regency by Tipe of Right 2014 – 2018

Hak Atas Tanah <i>Type of Right</i>	Tahun/ Year				
	2014	2015	2016	2017	2018
(1)	(2)	(3)	(4)	(5)	(6)
1. Hak Milik <i>Possession Right</i>	3 197	1 258	1 261	1 596	9 321
2. Hak Guna Bangunan <i>Building Purpose Right</i>	4	-	-	1	-
3. Hak Guna Usaha <i>Business Purpose Right</i>	6	1	-	-	-
4. Hak Pakai <i>Use Right</i>	2	-	-	-	7
Jumlah/ Total	3 197	1 259	1 261	1 597	9 328

Sumber/Source : Badan Pertanahan Nasional Kabupaten Labuhanbatu Selatan/
National Land Board Representative Office of Labuhanbatu Selatan Regency

Tabel 2.14 Banyaknya Sertifikat Hak Atas Tanah yang Diterbitkan Setiap Bulan Menurut Jenis Hak dan Luas Tanah
Number of Land Certificate Issued by Tipe of Right and Land Area 2018

Bulan Month	Hak Milik Possession Right		Hak Guna Bangunan Building Purpose Right		Hak Guna Usaha Business Purpose Right	
	Jumlah Total	Luas Area (Ha)	Jumlah Total	Luas Area (Ha)	Jumlah Total	Luas Area (Ha)
(1)	(2)	(3)	(4)	(5)	(6)	(7)
Januari/January	3	24 469	-	-	-	-
Februari/February	2	15 081	-	-	-	-
Maret/March	17	541 913	-	-	-	-
April/April	297	1 908 161	-	-	-	-
Mei/May	480	1 220 656	-	-	-	-
Juni/June	542	1 557 641	-	-	-	-
Juli/July	1 737	8 533 811	-	-	-	-
Agustus/August	1 357	4 094 823	-	-	-	-
September/Sept	1 365	2 134 603	-	-	-	-
Oktober/October	1 580	3 725 994	-	-	-	-
November/Nov	664	1 622 821	-	-	-	-
Desember/Dec	1 277	8 189 648	-	-	-	-
Jumlah / Total	9 321	33 569 621	-	-	-	-

Sumber/Source : Badan Pertanahan Nasional Kabupaten Labuhanbatu Selatan /
National Land Board Representative Office of Labuhanbatu Selata Regency

Tabel 2.14 Lanjutan
Table (Continued)

Kecamatan <i>Subdistrict</i>	Hak Pakai <i>Use Right</i>		Jumlah <i>Total</i>	
	Jumlah <i>Total</i>	Luas <i>Area</i> (Ha)	Jumlah <i>Total</i>	Luas <i>Area</i> (Ha)
(1)	(8)	(9)	(10)	(11)
Januari/ <i>January</i>	-	-	3	24 469
Februari/ <i>February</i>	-	-	1	15 081
Maret/ <i>March</i>	2	31 217	19	573 130
April/ <i>April</i>	5	25 495	302	1 933 656
Mei/ <i>May</i>	-	-	480	1 220 656
Juni/ <i>June</i>	-	-	542	1 557 641
Juli/ <i>July</i>	-	-	1 737	8 533 811
Agustus/ <i>August</i>	-	-	1 357	4 094 823
September/ <i>Sept</i>	-	-	1 365	2 134 603
Oktober/ <i>October</i>	-	-	1 585	3 725 994
November/ <i>November</i>	-	-	664	1 622 821
Desember/ <i>December</i>	-	-	1 227	8 189 648
Jumlah / <i>Total</i>	7	56 712	9 328	33 626 333

Sumber/Source : Badan Pertanahan Nasional Kabupaten Labuhanbatu Selatan/
National Land Board Representative Office of Labuhanbatu Selatan Regency

GOVERNMENT

Tabel 2.15
Table

Banyaknya Sertifikat Hak Atas Tanah Menurut Kecamatan
Number of Land Certificate Issued by Subdistrict
2014 - 2018

Kecamatan <i>Subdistrict</i>	Tahun / Year				
	2013	2014	2015	2016	2018
(1)	(2)	(3)	(4)	(5)	(6)
Sungai Kanan	338	-	208	1 533	1 218
Torgamba	1 129	477	130	26	2 278
Kotapinang	287	252	49	15	1 831
Silangkitang	565	189	72	17	2
Kampung Rakyat	890	341	181	6	3 999
Jumlah / Total	3 209	1 259	640	1 597	9 328

Sumber/Source : Badan Pertanahan Nasional Kabupaten Labuhanbatu Selatan /
National Land Board Representative Office of Labuhanbatu Selatan Regency

Tabel 2.16
Table

Status Pemilikan Tanah Dirinci Menurut Hak dan Kecamatan
Land Possession by Type of Rights and Subdistrict
2018

Kecamatan Subdistrict	Hak Milik Possession Right	Hak Guna Bangunan Building Purpose Right	Hak Pakai Use Right	Hak Penge- Lolaan Operating Right	Hak Guna Usaha Business Purpose Right
(1)	(2)	(3)	(4)	(5)	(6)
Sungai Kanan	1 216	-	2	-	-
Torgamba	2 278	-	-	-	-
Kotapinang	1 826	-	5	-	-
Silangkitang	2	-	-	-	-
Kampung Rakyat	3 999	-	-	-	-
Jumlah / Total	9 328	-	7	-	-

Sumber/Source :

Badan Pertanahan Nasional Kabupaten Labuhanbatu Selatan /
National Land Board Representative Office of Labuhanbatu Selatan Regency

Tabel 2.17
Table

**Banyaknya Kecelakaan dan Korban Lalu Lintas
di Kabupaten Labuhanbatu Selatan**
*Number of Traffic Accident and Victims
in Labuhanbatu Selatan Regency*
2014 - 2018

Tahun Year	Jumlah Kecelakaan Number of Accident	Korban/ Victims (orang/ people)		
		Meninggal Death	Luka Berat Badly Injured	Luka Ringan Injured
(1)	(2)	(3)	(4)	(5)
2014	120	71	95	71
2015	102	103	75	107
2016	87	61	78	88
2017	75	49	40	86
2018	63	66	17	49

Sumber/Source : Dinas Perhubungan Kabupaten Labuhanbatu Selatan/
Transportation Office of Labuhanbatu Selatan Regency

Tabel 2.18 Korban Akibat Kecelakaan Lalu Lintas dan Kerugian Materi Menurut Sub Unit Laka Lantas di Polres Labuhanbatu Selatan
Traffic Accident Victims and Material Loss According to Traffic Sub Unit of Labuhanbatu Selatan Regency Police
2018

Sub Unit Laka Lantas <i>Traffic Sub Unit</i>	Kejadian <i>Accident</i>	Korban/ <i>Victims</i>			Kerugian Materi <i>Material Loss (000Rp)</i>
		Luka Ringan <i>Injured</i>	Luka Berat <i>Badly Injured</i>	Meninggal <i>Death</i>	
(1)	(2)	(3)	(4)	(5)	(5)
Sungai Kanan	10	6	5	8	25 300 000
Torgamba	17	1	1	16	76 050 000
Kotapinang	25	30	4	28	94 150 000
Silangkitang	-	-	-	-	-
Kampung Rakyat	11	3	7	14	49 600 000
Jumlah / Total	63	49	17	66	245 100 000

Sumber/Source : Dinas Perhubungan Kabupaten Labuhanbatu Selatan/
Transportation Office of Labuhanbatu Selatan Regency

Tabel 2.19
Table

**Korban Akibat Kecelakaan Lalu Lintas dan Kerugian Materi
Dirinci Menurut Bulan**

*Traffic Accident Victims and Material Loss by Month
2018*

Bulan Month	Kejadian Accident	Korban/ Victims			Kerugian Materi Material Loss (000 Rp)
		Luka Ringan Injured	Luka Berat Badly Injured	Meninggal Death	
(1)	(2)	(3)	(4)	(5)	(5)
Januari / January	8	1	5	19	6 250
Februari/ February	8	5	3	8	3 046
Maret/ March	5	3	2	2	1 032
April/ April	3	1	1	2	2 185
Mei / May	1	1	0	0	182
Juni/ June	3	4	0	2	2 185
Juli/ July	3	4	0	5	5 522
Agustus/ August	3	4	0	3	2 670
September/ Sept	8	8	3	12	15 414
Oktober/ October	8	8	0	5	1 966
November/ November	7	4	2	2	1 614
Desember/ December	7	6	2	8	3 034
Jumlah / Total	63	49	17	66	45 100

Sumber/Source : Kepolisian Resor Kabupaten Labuhanbatu /
Resort Police of Labuhanbatu Regency

Tabel 2.20
Table

**Banyaknya Narapidana Menurut Bulan dan Jenis Kelamin
di Kabupaten Labuhanbatu Selatan**
*Number of Prisoner in Labuhanbatu Selatan Regency
by Month and Sex*
2018

Bulan Month	Narapidana/ Prisoners		
	Pria/ Male	Wanita/ Female	Jumlah/ Total
(1)	(2)	(3)	(4)
Januari/ January	88	3	91
Februari/ February	84	5	89
Maret/ March	102	5	107
April/ April	17	4	111
Mei/ May	73	4	77
Juni/ June	64	4	68
Juli/ July	72	4	76
Agustus/ August	72	9	81
September/ September	95	10	105
Oktober/ October	92	10	102
Nopember/ November	73	5	78
Desember/ December	98	6	104

Sumber/Source : Rumah Tahanan Negara Kotapinang/
Country Jail of Kotapinang

Tabel 2.21 Banyaknya Narapidana di Rumah Tahanan Negara Kotapinang Menurut Jenis Kejahatan dan Jenis Kelamin
Table *Number of Prisoner at Country Jail by Type of Crime and Sex 2018*

Jenis Keahatan dan Pelanggaran <i>Type of Crime and Deliquency</i>	Narapidana/Prisoners		
	Pria/ <i>Male</i>	Wanita/ <i>Female</i>	Jumlah/ <i>Total</i>
(1)	(2)	(3)	(4)
1 Politik <i>Political Crime</i>	-	-	-
2 Terhadap Kepala Negara <i>Against Head of State</i>	-	-	-
3 Terhadap Ketertiban Umum <i>Crime to Public Order</i>	2	-	2
4 Pembakaran <i>Arson</i>	-	-	-
5 Penyuapan <i>Bribery</i>	-	-	-
6 Mata Uang <i>Crime Related to Money</i>	-	-	-
7 Pemalsuan Surat atau Materai <i>Letter or Seal Forgery</i>	-	-	-
8 Kesusilaan <i>Morality</i>	-	-	-
9 Perjudian <i>Gambling</i>	12	-	12
10 Penculikan <i>Kidnapping</i>	-	-	-
11 Pembunuhan <i>Murder</i>	-	-	-
12 Penganiayaan <i>Violence</i>	10	-	10
13 Pencurian <i>Theft</i>	28	-	28

Tabel 2.21 Lanjutan
Table Continued

Jenis Keahatan dan Pelanggaran <i>Type of Crime and Deliquency</i>	Narapidana/Prisoners		
	Pria/ <i>Male</i>	Wanita/ <i>Female</i>	Jumlah/ <i>Total</i>
(1)	(2)	(3)	(4)
14 Perampokan <i>Robbery</i>	5	-	5
15 Pemerasan <i>Blackmail</i>	2	-	2
16 Penggelapan <i>Embezzlement</i>	5	-	5
17 Penipuan <i>Swindle</i>	4	-	4
18 Perusak Barang <i>Destruction</i>	2	-	2
19 Dalam Jabatan <i>In-Duty</i>	-	-	-
20 Penadahan <i>Fence</i>	3	-	3
21 Ekonomi <i>Economic</i>	-	-	-
22 Subversi <i>Subversion</i>	-	-	-
23 Narkotika <i>Narcotics</i>	24	5	29
24 Korupsi <i>Corruption</i>	-	1	1
25 Penyelundupan <i>Smuggle</i>	-	-	-
26 Lain-lain <i>Others</i>	1	-	1
27 Pelanggaran KUHP <i>KUHP's Violation</i>	-	-	-
Jumlah/ Total	98	6	104

Sumber/Source : Rumah Tahanan Negara Kotapinang/
Country Jail of Kotapinang

Tabel 2.22
Table

**Banyaknya Tahanan di Rumah Tahanan Negara Kotapinang
Menurut Jenis Kejahatan Dan Jenis Kelamin**
*Number of Accused at Country Jail by Type of Crime And Sex
2018*

Jenis Keahatan dan Pelanggaran <i>Type of Crime and Deliquency</i>	Tahanan/Accused		
	Pria/ <i>Male</i>	Wanita/ <i>Female</i>	Jumlah/ <i>Total</i>
(1)	(2)	(3)	(4)
1 Politik <i>Political Crime</i>	-	-	-
2 Terhadap Kepala Negara <i>Against Head of State</i>	-	-	-
3 Terhadap Ketertiban Umum <i>Crime to Public Order</i>	-	-	-
4 Pembakaran <i>Arson</i>	-	-	-
5 Penyuapan <i>Bribery</i>	-	-	-
6 Mata Uang <i>Crime Related to Money</i>	-	-	-
7 Pemalsuan Surat atau Materai <i>Letter or Seal Forgery</i>	-	-	-
8 Kesusilaan <i>Morality</i>	4	-	4
9 Perjudian <i>Gambling</i>	15	-	15
10 Penculikan <i>Kidnapping</i>	-	-	-
11 Pembunuhan <i>Murder</i>	1	-	1
12 Penganiayaan <i>Violence</i>	9	-	9
13 Pencurian <i>Theft</i>	27	1	28

Sumber/Source : Rumah Tahanan Negara Kotapinang/
Country Jail of Kotapinang

Tabel 2.22 Lanjutan
Table Continued

Jenis Keahatan dan Pelanggaran <i>Type of Crime and Deliquency</i>	Tahanan/ <i>Accused</i>			Jumlah/ <i>Total</i>
	Pria/ <i>Male</i>	Wanita/ <i>Female</i>		
(1)	(2)	(3)	(4)	
14 Perampokan <i>Robbery</i>	10	-	10	
15 Pemerasan <i>Blackmail</i>	2	-	2	
16 Penggelapan <i>Embezzlement</i>	7	-	7	
17 Penipuan <i>Swindle</i>	3	-	3	
18 Perusak Barang <i>Destruction</i>	1	-	1	
19 Dalam Jabatan <i>In-Duty</i>	-	-	-	
20 Penadahan <i>Fence</i>	3	-	3	
21 Ekonomi <i>Economic</i>	-	-	-	
22 Subversi <i>Subversion</i>	-	-	-	
23 Narkotika <i>Narcotics</i>	38	2	40	
24 Korupsi <i>Corruption</i>	-	-	-	
25 Penyelundupan <i>Smuggle</i>	-	-	-	
26 Lain-lain <i>Others</i>	3	-	3	
27 Pelanggaran KUHP <i>KUHP's Violation</i>	1	-	1	
Jumlah/ <i>Total</i>	124	3	127	

Sumber/Source : Rumah Tahanan Negara Kotapinang/
Country Jail of Kotapinang

Tabel 2.23 Jumlah Kegiatan Penertiban/ Pengamanan Oleh Kantor Satuan Polisi Pamong Praja Kabupaten Labuhanbatu
Number of Disciplinary/ Protecting Activities by Pamong Praja Police Office's of Labuhanbatu Regency
2018


No	Kegiatan Activities	Jumlah Total
(1)	(2)	(3)
1	Penertiban Pedagang Kaki Lima (PDK-5) di Kecamatan se-Kabupaten Labuhanbatu Selatan	-
2	Pengamanan Unjuk Rasa di Kantor DPRD Labuhanbatu Selatan dan Kantor Bupati Labuhanbatu Selatan	10
3	Pengawasan Pejabat Bupati dan Wakil Bupati/ Pejabat Provinsi	48
4	Penertiban Perda Kabupaten Labuhanbatu Selatan, Penertiban anak bolos sekolah, Penertiban PSK	20
Jumlah/ Total		78

Sumber/Source : Kantor Satuan Polisi Pamong Praja dan Perlindungan Masyarakat Kabupaten Labuhanbatu Selatan/
Pamong Praja Police and Civil Protection Office of Labuhanbatu Selatan Regency

Penduduk dan Tenaga Kerja

Population and Employment

3



<https://labuhanbatuselatankab.bps.g>

PENJELASAN TEKNIS

1. Sumber utama data kependudukan adalah sensus penduduk yang dilaksanakan setiap sepuluh tahun sekali. Sensus penduduk telah dilaksanakan sebanyak enam kali sejak Indonesia merdeka, yaitu tahun 1961, 1971, 1980, 1990, 2000, dan 2010.

Di dalam sensus penduduk, pencacahan dilakukan terhadap seluruh penduduk yang berdomisili di wilayah teritorial Indonesia termasuk warga negara asing kecuali anggota korps diplomatik negara sahabat beserta keluarganya.

Metode pengumpulan data dalam sensus dilakukan dengan wawancara antara petugas sensus dengan responden dan juga melalui *e-census*. Pencatatan penduduk menggunakan konsep usual residence, yaitu konsep di mana penduduk biasa bertempat tinggal. Bagi penduduk yang bertempat tinggal tetap dicacah di mana mereka biasa tinggal, sedangkan untuk penduduk yang tidak bertempat tinggal tetap dicacah di tempat di mana mereka ditemukan petugas sensus pada malam 'Hari Sensus'. Termasuk penduduk yang

TECHNICAL NOTES

1. *The main source of demographic data is population census, which is conducted every ten years. Population Census has been conducted six times since Indonesia's independence: 1961, 1971, 1980, 1990, 2000, and 2010.*

The population census enumerates all residents who domicile in the entire territory of Indonesia including foreign citizens except the diplomatic corps members and their families.

The method of data collection in a population census involves interviewing respondents and conducting e-census. Enumeration of the population uses the concept of "usual residence", which is the concept of "places where people usually live". De jure was applied to the permanent residents, while de facto was applied to non-permanent residents. The permanent residents were enumerated in place where they normally live, the non-permanent residents were enumerated where they were found by the enumerators, on the night of 'Census Date'. The non permanent residents include homeless people,

tidak bertempat tinggal tetap adalah tuna wisma, awak kapal berbendera Indonesia, penghuni perahu/rumah apung, masyarakat terpencil/terasing, dan pengungsi. Bagi mereka yang mempunyai tempat tinggal tetap dan sedang bepergian ke luar wilayah lebih dari enam bulan, tidak dicacah di tempat tinggalnya, tetapi dicacah di tempat tujuannya. Untuk tahun yang tidak dilaksanakan sensus penduduk, data kependudukan diperoleh dari hasil proyeksi penduduk. Proyeksi penduduk merupakan suatu perhitungan ilmiah yang didasarkan pada asumsi dari komponen-komponen perubahan penduduk, yaitu kelahiran, kematian, dan migrasi. Proyeksi penduduk Indonesia 2010–2035 menggunakan data dasar penduduk hasil SP2010.

2. Penduduk Labuhanbatu Selatan adalah semua orang yang berdomisili di wilayah teritorial Labuhanbatu Selatan selama 6 bulan atau lebih dan atau mereka yang berdomisili kurang dari 6 bulan tetapi bertujuan menetap.
3. **Laju pertumbuhan penduduk** adalah angka yang menunjukkan persentase penambahan penduduk dalam jangka waktu tertentu.

ship crew, boat people, remote area community, and internally displaced persons. Those who had permanent residence and had been travelling away from their home for six months or more were not enumerated in their permanent place, but in the place where they were during the census.

For the periods where the population census is not conducted, population projection is done to estimate population during those years. The population projection is an estimate based on the demographic components, such as birth, death, and migration. Indonesia's 2010–2035 population projection used the 2010 Population Census as the base population.

2. *The population of Labuhanbatu Selatan are all residents of the entire territory of Labuhanbatu Selatan who have stayed for six months or longer, and those who intended to stay more than six months even though their length of stay is less than six months.*
3. *The growth rate of population is the number that show percentage of population growth within a specified period.*

4. **Kepadatan penduduk** adalah rasio banyaknya penduduk per kilometer persegi.
 5. **Rasio jenis kelamin** adalah perbandingan antara penduduk laki-laki dan penduduk perempuan pada suatu wilayah dan waktu tertentu. Biasanya dinyatakan dengan banyaknya penduduk laki-laki untuk 100 penduduk perempuan.
 6. **Distribusi penduduk** adalah pola persebaran penduduk di suatu wilayah, baik berdasarkan batas-batas geografis maupun berdasarkan batas-batas administrasi pemerintahan.
 7. **Komposisi penduduk** adalah pola persebaran penduduk menurut karakteristiknya, contoh: penduduk menurut kelompok umur, penduduk menurut jenis kelamin
 8. **Rumah tangga** adalah seseorang atau sekelompok orang yang mendiami sebagian atau seluruh bangunan fisik/sensus dan biasanya tinggal bersama serta pengelolaan makan dari satu dapur. Yang dimaksud makan dari satu dapur adalah jika pengurusan kebutuhan sehari-harinya dikelola bersama-sama menjadi satu.
4. **Population density** is ratio of population per square kilometer.
 5. **Sex ratio** is the ratio of males population to females population in a given area and time, usually expressed as the number of males for every 100 females.
 6. **Population distribution** is the pattern of population distribution in an area, either by geographic boundaries or by government administrative boundaries.
 7. **Population competition** is the pattern of population distribution by its characteristics, example: population by age group, population by sex
 8. **Household** is an individual or group of people living in a physical/census building unit or part of it and usually commit on a common provision for food and other essentials of living. Common provision for food means one organising daily needs for all of household members.

9. **Anggota rumah tangga** adalah semua orang yang tinggal di suatu rumah tangga, baik yang berada di rumah pada waktu pencacahan maupun yang sementara tidak ada.
10. **Rata-rata anggota rumah tangga** adalah angka yang menunjukkan rata-rata jumlah anggota rumah tangga per rumah tangga.
11. **Penduduk usia kerja** adalah penduduk yang berumur 15 tahun ke atas.
12. **Angkatan kerja** adalah penduduk usia kerja (15 tahun ke atas) yang bekerja, punya pekerjaan namun sementara tidak bekerja, dan pengangguran.
13. **Bekerja** adalah kegiatan ekonomi yang dilakukan oleh seseorang dengan maksud memperoleh atau membantu memperoleh pendapatan atau keuntungan dan lamanya bekerja paling sedikit 1 jam secara terus menerus dalam seminggu yang lalu (termasuk pekerja keluarga tanpa upah yang membantu dalam suatu usaha/kegiatan ekonomi).
14. **Lapangan usaha** adalah bidang kegiatan dari pekerjaan/tempat bekerja di mana seseorang bekerja.
9. **Household member** are those who usually lives in a household regardless of their location at the time of enumeration.
10. **Average household size** is the average number of household members per household.
11. **Working age population** is persons of 15 years and over.
12. **Labor force or economically active** are persons of 15 years and over, who in the previous week were working, temporarily absent from work but having jobs, and unemployment.
13. **Working** is economic activity conducted by a person and intended to earn income by doing work or helping to do work at least one hour continuously during the reference week (including unpaid family worker/s for any economic activity).
14. **Industry** is field of a person's activity or establishment. The classification of industries follows

Klasifikasi lapangan usaha mengikuti Klasifikasi Baku Lapangan Usaha Indonesia (KBLI) dalam 1 digit.

the Indonesia Standard Industrial Classification (KBLI) in one digit.

15. **Status pekerjaan** adalah kedudukan seseorang dalam unit usaha/kegiatan dalam melakukan pekerjaan.
15. **Employment status** is the status of a person at his place of work or establishment where he was employed.
16. **Buruh/karyawan/pegawai** adalah seseorang yang bekerja pada orang lain atau instansi/kantor/perusahaan secara tetap dengan menerima upah/gaji baik berupa uang maupun barang. Buruh yang tidak mempunyai majikan tetap, tidak digolongkan sebagai buruh/karyawan, tetapi sebagai pekerja bebas. Seseorang dianggap memiliki majikan tetap jika memiliki 1 (satu) majikan (orang/rumah tangga) yang sama dalam sebulan terakhir, khusus pada sektor bangunan batasannya tiga bulan. Apabila majikannya instansi/lembaga, boleh lebih dari satu.
16. **Employee** is a person who work permanently for other people or institution/office/ company and gains some money/cash or goods as wage/salary. Labor who have no permanent employer is not categorized as a laborer/worker/employee but casual worker. A laborers in general is considered to have a permanent employer if he has the same employer during the past month, particularly for building construction sector is 3 months. If the employer is an institution, more than 1 (one) employer is allowed.
17. **Pekerja bebas** adalah seseorang yang bekerja pada orang lain/majikan/institusi yang tidak tetap (lebih dari 1 majikan dalam sebulan terakhir) di usaha pertanian baik berupa usaha rumah tangga
17. **Casual employee** is a person who does not work permanently for other people/employer/ institution (more than 1 employer during the last 1 month) in agricultural sector, either home industry or not home

maupun bukan usaha rumah tangga, ataupun di nonpertanian atas dasar balas jasa dengan menerima upah atau imbalan baik berupa uang maupun barang, dan baik dengan sistem pembayaran harian maupun borongan.

18. **Pekerja tak dibayar** adalah seseorang yang bekerja membantu usaha untuk memperoleh penghasilan/keuntungan yang dilakukan oleh salah seorang anggota rumah tangga atau bukan anggota rumah tangga tanpa mendapat upah/gaji baik berupa uang maupun barang.

industry, or in non-agricultural sector based on remuneration paid with money or goods, and based on daily or contact payment system.

18. **Unpaid worker** is a person who intended to work without pay either with money or good, in an establishment run by other members of the family, relative or neighbour.

ULASAN

DESCRIPTION

Pada tahun 2018, penduduk Kabupaten Labuhanbatu Selatan berjumlah 332.922 jiwa dengan kepadatan penduduk 106,84 jiwa per Km².

On the year of 2018, population of Labuhanbatu Selatan reached 332.922 with population density of 106,84 people per square kilometer.

Jumlah penduduk terbanyak terdapat di Kecamatan Torgamba yaitu sebanyak 119.258 jiwa dengan kepadatan penduduk 1136,40 jiwa per Km², sedangkan penduduk paling sedikit berada di Kecamatan Silangkitang sebanyak 32604 jiwa dengan kepadatan penduduk 303,70 jiwa per Km². Kecamatan Kotapinang merupakan kecamatan yang paling padat penduduknya dengan kepadatan 482,40 jiwa per Km² dan Kecamatan Kampung Rakyat merupakan Kecamatan dengan kepadatan penduduk terkecil yaitu 709,15 jiwa per Km².

The largest population size of Labuhanbatu Selatan Regency is on Torgamba Subdistrict, which is 119.258 people with population density of 1136,40 people per square kilometer, on the contrary Silangkitang Subdistrict had the smallest population size with only 32604 people and 303,70 people per kilometer. Kotapinang Subdistrict had the most population density in Labuhanbatu Selatan Regency with 482,40 people per square kilometer, while Kampung Rakyat Subdistrict had the least population density with only 709,15 people per square kilometer.

Pada tahun 2018 jumlah penduduk laki-laki sebesar 169,807 jiwa, sedangkan penduduk perempuan sebanyak 163,115 jiwa dengan rasio jenis kelamin sebesar 104,10 persen.

In 2018 the number of male population reached 169,807 compared to the number of female population of 163,115 brought on the sex ratio 104.1 %.

Jumlah pencari kerja yang terdaftar di Dinas Tenaga Kerja Kabupaten Labuhanbatu Selatan pada tahun 2018 adalah 593 orang, yang terdiri dari 440 tenaga kerja laki-laki dan 153 perempuan.

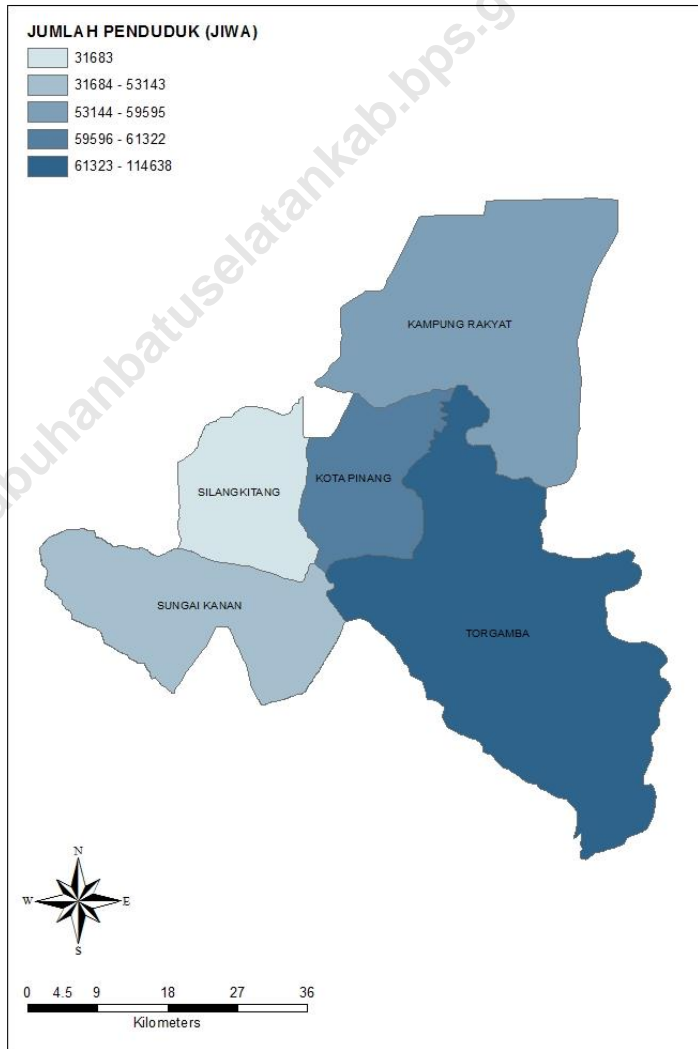
The number of registered job seekers in Man Power Office of Labuhanbatu Selatan Regency in 2018 was 593 people, consisted of 440 males and 153 female.

Selama tahun 2018, di Kabupaten Labuhanbatu Selatan terdapat 3 orang tenaga kerja warga negara asing yang bekerja sebagai tenaga usaha pertanian.

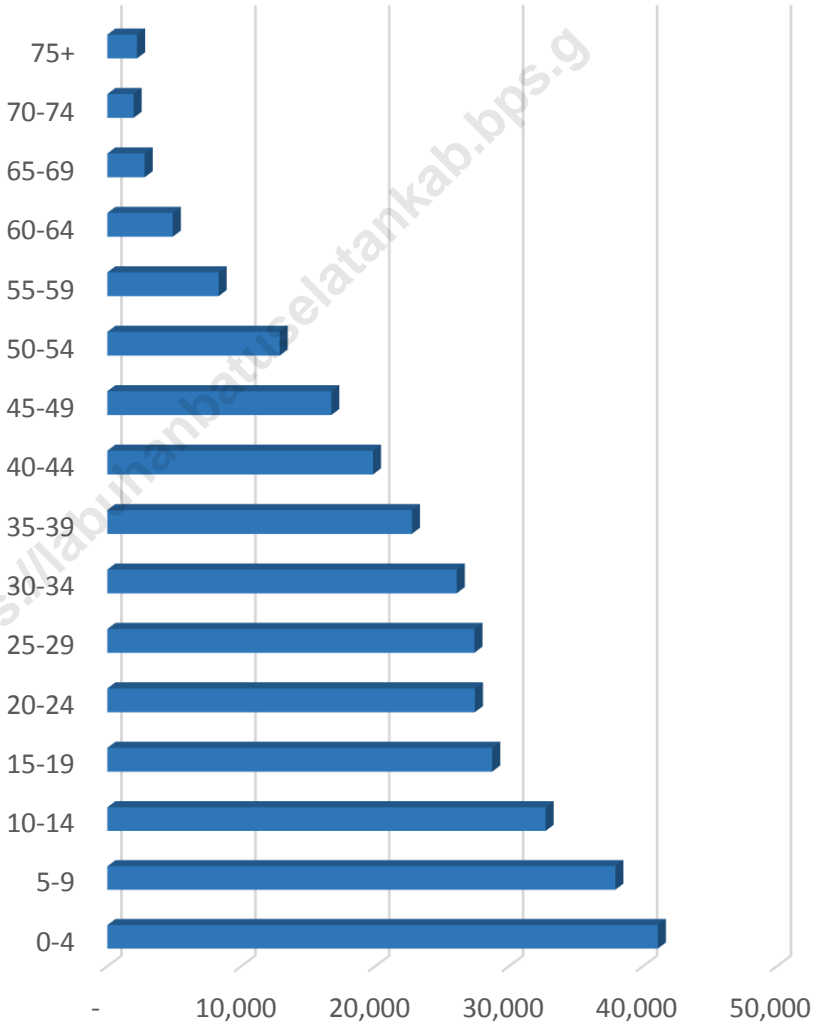
There were 3 foreign resident in Labuhanbatu Regency which work as agriculture worker.

Gambar 2.
Picture

**Jumlah Penduduk di Kabupaten Labuhanbatu Selatan
Menurut Kecamatan**
Labuhanbatu Selatan Regency's Population by Subdistrict
2018



Grafik 1. Jumlah Penduduk di Kabupaten Labuhanbatu Selatan Menurut Kelompok Umur
Chart
Labuhanbatu Selatan Regency's Population by Age Groups
2018



Tabel 3.1.1
Table

**Luas Wilayah Jumlah Penduduk, dan Kepadatan Penduduk
Menurut Kecamatan di Kabupaten Labuhanbatu Selatan**
*Total Area, Number of Population, and Population Density
in Labuhanbatu Selatan Regency by Subdistrict*
2018

Kecamatan Subdistrict	Luas/ Area		Penduduk/ Population		Kepadatan Penduduk Population Density (orang/ Km ²)
	Km ²	%	Jumlah	%	
(1)	(2)	(3)	(4)	(5)	(6)
Sungai Kanan	484,35	15,54	55 480	16,67	114,54
Torgamba	1 136,40	36,47	119 258	35,82	104,94
Kotapinang	482,40	15,48	63 405	19,04	131,43
Silangkitang	303,70	9,75	32 604	9,79	107,36
Kampung Rakyat	709,15	22,76	62 175	18,68	87,67
Labuhanbatu Selatan	3 116,00	100,00	332 922	100,00	106,84

Sumber / Source : BPS Kabupaten Labuhanbatu Selatan/
BPS - Statistics of Labuhanbatu Selatan Regency

Tabel 3.1.2
Table

**Jumlah Penduduk dan Laju Pertumbuhan Penduduk
di Kabupaten Labuhanbatu Selatan**
*Number of Population and Annual Growth Rate
in Labuhanbatu Selatan Regency*
1990, 2000, 2010

Kecamatan <i>Subdistrict</i>	Jumlah Penduduk/ <i>Number of Population</i> (Jiwa)			Laju Pertumbuhan Penduduk per Tahun <i>Growth Rate (%)</i>	
	1990	2000	2010	1990-2000	2000-2010
(1)	(2)	(3)	(4)	(5)	(6)
Sungai Kanan	23 619	34 418	45 407	3,84	2,81
Torgamba	-	76 376	99 010	-	2,63
Kotapinang	118 709	42 898	53 954	-9,68	2,32
Silangkitang	-	23 023	28 282	-	2,08
Kampung Rakyat	29 329	38 797	51 020	2,84	2,78
Labuhanbatu Selatan	171 657	215 512	277 673	2,30	2,57

Sumber / Source : BPS Kabupaten Labuhanbatu Selatan/
BPS - Statistics of Labuhanbatu Selatan Regency

Tabel 3.1.3 **Banyaknya Penduduk Menurut Kecamatan dan Jenis Kelamin di Kabupaten Labuhanbatu Selatan**
Number of Population by Sex and Sex Ratio
2018

Kecamatan <i>Subsitrict</i>	Penduduk/ <i>Population</i> (orang)			Rasio Jenis Kelamin <i>Sex Ratio</i>
	Laki-laki <i>Male</i>	Perempuan <i>Female</i>	Jumlah <i>Total</i>	
(1)	(2)	(3)	(4)	(5)
Sungai Kanan	28,072	27,408	55 480	102,42
Torgamba	61,219	58,039	119 258	105,48
Kotapinang	32,235	31,170	63 405	103,41
Silangkitang	16,518	16,086	32 604	102,68
Kampung Rakyat	31,763	30,412	62 175	104,44
Labuhanbatu Selatan	169,807	163,115	332 922	104,10

Sumber / Source : BPS Kabupaten Labuhanbatu Selatan/
BPS - Statistics of Labuhanbatu Selatan Regency

Tabel 3.1.4 Banyaknya Penduduk, Rumah Tangga, dan Rata-rata Anggota Rumah Tangga di Kabupaten Labuhanbatu Selatan
Number of Population, Households, and Average of Household's Members in Labuhanbatu Selatan Regency
2017 - 2018

Tahun Years	Penduduk Population (orang)	Rumah Tangga Households	Rata-rata Anggota Rumah Tangga Average of Household's Members
(1)	(2)	(3)	(4)
2017	326 825	77 380	4,22
2018	332 922	78 823	4,22

Sumber / Source : BPS Kabupaten Labuhanbatu Selatan/
BPS - Statistics of Labuhanbatu Selatan Regency

Tabel 3.1.5 Banyaknya Penduduk Menurut Kelompok Umur dan Jenis Kelamin di Kabupaten Labuhanbatu Selatan
Number of Population by Age Group and Sex in Labuhanbatu Selatan Regency
2018

Kelompok Umur <i>Age Group</i>	Penduduk/ <i>Population</i> (orang)		
	Laki-laki <i>Male</i>	Perempuan <i>Female</i>	Jumlah <i>Total</i>
(1)	(2)	(3)	(4)
0 – 4	20 889	20 227	41 116
5 – 9	20 477	19 953	40 430
10 – 14	18 125	16 933	35 058
15 – 19	15 666	14 381	30 047
20 – 24	14 786	14 392	29 178
25 – 29	14 203	14 178	28 381
30 – 34	13 776	13 363	27 139
35 – 39	12 186	11 904	24 090
40 – 44	10 853	10 466	21 319
45 – 49	9 416	8 752	18 168
50 – 54	7 443	6 747	14 190
55 – 59	5 028	4 482	9 510
60 – 64	3 004	3 065	6 069
65 – 69	1 752	1 789	3 541
70 – 74	1 004	1 191	2 195
75 +	1 199	1 292	2 491
Jumlah/Total	169 807	163 115	332 922

Sumber / Source : BPS Kabupaten Labuhanbatu Selatan/
 BPS - Statistics of Labuhanbatu Selatan Regency

Tabel 3.1.6 **Persentase Penduduk Menurut Suku Bangsa per Kecamatan**
*Table Population Percentage by Ethnic and Subdistrict *)*
2010

Kecamatan <i>Subdsitric</i>	Suku Bangsa/ <i>Ethnic</i>					Lain- nya <i>Others</i>
	Melayu <i>Malay</i>	Batak <i>Batak</i>	Minang <i>Minang</i>	Jawa <i>Java</i>	Aceh <i>Aceh</i>	
(1)	(2)	(3)	(4)	(5)	(6)	(7)
Sungai Kanan	0,15	78,30	0,27	19,62	0,07	1,59
Torgamba	0,70	41,16	0,74	52,84	0,19	4,37
Kotapinang	0,65	55,65	0,59	39,43	0,15	3,53
Silangkitang	0,07	18,27	0,27	79,75	0,07	1,57
Kampung Rakyat	0,34	30,48	0,68	64,29	0,18	4,03
Labuhanbatu Selatan	0,47	45,61	0,57	49,80	0,15	3,40

Sumber / *Source* : BPS Kabupaten Labuhanbatu Selatan/
BPS - Statistics of Labuhanbatu Selatan Regency

*) Hasil Sensus Penduduk 2010 / *Result from Population Census 2010*

Tabel 3.1.8 **Persentase Penduduk Perempuan Usia 10 Tahun Keatas yang Pernah Kawin Menurut Usia Perkawinan Pertama di Kabupaten Labuhanbatu Selatan**
Proportion of Married Women Age 25 Years Old and Over by Age at First Marriage
2016 - 2018

Usia Perkawinan Pertama Age at First Marriage	Tahun/ Year 2018
(1)	(2)
<= 16	5,80
17 – 18	16,24
19 – 20	30,88
21 =>	47,07
Singular Mean at First Marriage (SMAM)	100,00

Sumber / Source : BPS Kabupaten Labuhanbatu Selatan/
BPS - Statistics of Labuhanbatu Selatan Regency

Tabel 3.1.9 **Persentase Penduduk Usia 10 Tahun Ke Atas Menurut Status Perkawinan di Kabupaten Labuhanbatu Selatan**
Proportion of Married Women Age 25 Years Old and Over by Age at First Marriage
2018

Umur Age	Belum Kawin Not Yet Married	Kawin Married	Cerai Hidup Divorce	Cerai Mati Death Divorce
(1)	(2)	(3)	(4)	(5)
Laki-laki/ <i>Male</i>	40,39	57,33	0,92	1,37
Perempuan/ <i>Female</i>	32,05	59,95	2,25	5,76
Jumlah/ Total	36,30	58,61	1,57	3,52

Sumber / Source : BPS Kabupaten Labuhanbatu Selatan/
 BPS - Statistics of Labuhanbatu Selatan Regency

Tabel 3.2.1 Penduduk Berumur 15 Tahun Ke Atas Menurut Jenis Kegiatan Utama di Kabupaten Labuhanbatu Selatan
Population Aged 15 Years Old and Over by Type of Main Activity and Sex
2017 – 2018

Jenis Kegiatan Utama Type of Main Activity	2017	2018
(1)	(3)	(4)
I. Angkatan Kerja <i>Economically Active</i>	140 895	147 771
1. Bekerja <i>Working</i>	132 886	140 695
2. Penganggur <i>Unemployment</i>	8 009	7 076
II. Bukan Angkatan Kerja <i>Not Economically Active</i>	71 717	68 312
1. Sekolah <i>Attending School</i>	20 713	20 045
2. Mengurus Rumah Tangga <i>Housekeeping</i>	43 560	42 927
3. Lainnya <i>Others</i>	7 444	5 340
Jumlah / Total	212 612	216 083
Tingkat Partisipasi Angkatan Kerja (TPAK)	66,27	68,39
Tingkat Pengangguran	5,68	4,79

Sumber / Source : Sakernas 2018, BPS Kabupaten Labuhanbatu Selatan/
National Labor Force Survey 2018, BPS - Statistics of Labuhanbatu Selatan Regency

*)Data 2016 tidak tersedia/*not available*

Tabel 3.2.2 Penduduk Berumur 15 Tahun Ke Atas Menurut Jenis Kegiatan Utama dan Jenis Kelamin di Kabupaten Labuhanbatu Selatan
Population Aged 15 Years Old and Over by Type of Main Activity and Sex
2018

Jenis Kegiatan Utama <i>Type of Main Activity</i>	Laki-Laki <i>Male</i>	Perempuan <i>Female</i>	Jumlah <i>Total</i>
(1)	(2)	(3)	(4)
I. Angkatan Kerja <i>Economically Active</i>	95 668	52 103	147 771
1. Bekerja <i>Working</i>	92 731	47 964	140 695
2. Penganggur <i>Unemployment</i>	2 937	4 139	7 076
II. Bukan Angkatan Kerja <i>Not Economically Active</i>	13 536	54 776	68 312
1. Sekolah <i>Attending School</i>	8 264	11 781	20 045
2. Mengurus Rumah Tangga <i>Housekeeping</i>	2 051	40 876	42 927
3. Lainnya <i>Others</i>	3 221	2 119	5 340
Jumlah / Total	109 204	106 879	216 083
Tingkat Partisipasi Angkatan Kerja (TPAK)	87,60	48,75	68,39
Tingkat Pengangguran Terbuka	3,07	7,94	4,79

Sumber / Source : Sakernas 2018, BPS Kabupaten Labuhanbatu Selatan/
National Labor Force Survey 2018, BPS - Statistics of Labuhanbatu Selatan Regency

*)Data 2018 tidak tersedia/*not available*

Tabel 3.2.3 Penduduk Berumur 15 Tahun Ke Atas Menurut Jenis Kegiatan Utama dan Pendidikan Yang Ditamatkan di Kabupaten Labuhanbatu Selatan
Population Aged 15 Years Old and Over by Type of Main Activity and Level of Education Attainment in Labuhanbatu Selatan Regency 2018

Jenis Kegiatan Utama <i>Type of Main Activity</i>	Pendidikan Yang Ditamatkan <i>Level of Education Attainment</i>			Jumlah
	SD Ke bawah	SLTP	SLTA Ke atas	
(1)	(2)	(3)	(4)	(5)
I. Angkatan Kerja <i>Economically Active</i>	54 652	32 039	61 080	147 771
1. Bekerja <i>Working</i>	53 759	31 353	55 583	140 695
2. Penganggur <i>Unemployment</i>	893	686	5 497	7 076
II. Bukan Angkatan Kerja <i>Not Economically Active</i>	*	*	*	68 312
1. Sekolah <i>Attending School</i>	*	*	*	20 045
2. Mengurus Rumah Tangga <i>Housekeeping</i>	*	*	*	42 927
3. Lainnya <i>Others</i>	*	*	*	5 340
Jumlah / Total	*	*	*	216 083
Tingkat Partisipasi Angkatan Kerja (TPAK)	*	*	*	68,39
Tingkat Pengangguran Terbuka	1,63	2,14	8,99	4,79

Sumber / Source : Sakernas 2018, BPS Kabupaten Labuhanbatu Selatan/
National Labor Force Survey 2018, BPS - Statistics of Labuhanbatu Selatan Regency

Tabel 3.2.4
Table

**Penduduk Berumur 15 Tahun Ke Atas Yang Bekerja
Menurut Kelompok Umur dan Jenis Kelamin
di Kabupaten Labuhanbatu Selatan**
*Number of Population Aged 15 Years Old and Over Who Worked by
Age Group and Sex in Labuhanbatu Selatan Regency*
2018

Kelompok Umur Age Group	Laki-Laki Male	Perempuan Female	Jumlah Total
(1)	(2)	(3)	(4)
15 – 19	4 493	1 683	6 176
20 – 24	13 267	3 818	17 085
25 – 29	13 076	5 503	18 579
30 – 34	10 513	6 864	17 377
35 – 39	15 011	8 998	24 009
40 – 44	11 046	5 778	16 834
45 – 49	9 307	5 551	14 858
50 – 54	8 024	4 751	12 775
55 – 59	3 906	2 831	6 737
60 +	4 088	2 177	6 265
Jumlah/ Total	92 731	47 964	140 695

Sumber / Source : Sakernas 2018, BPS Kabupaten Labuhanbatu Selatan/
National Labor Force Survey 2018, BPS - Statistics of Labuhanbatu Selatan Regency

Tabel 3.2.5
Table

**Penduduk Berumur 15 Tahun Ke Atas Yang Bekerja
Menurut Jenis Lapangan Kerja (9 Sektor)
di Kabupaten Labuhanbatu Selatan**

*Number of Population Aged 15 Years Old and Over Who Worked
by Main Industry and Sex in Labuhanbatu Selatan Regency
2018*

Lapangan Pekerjaan		Jumlah
Type of Main Industry		Total
(1)		(2)
1.	Pertanian, Perkebunan, Kehutanan, Perburuan dan Perikanan/ Agriculture, Plantation, Forestry, Hunting and Fishery	79 937
2.	Pertambangan dan Penggalian/ Mining and Quarrying	-
3.	Industri/ Industry	5 721
4.	Listrik, Gas dan Air Minum/ Electricity, Gas and Water	383
5.	Konstruksi/ Construction	4 779
6.	Perdagangan Besar, Rumah Makan dan Jasa Akomodasi/ Wholesale Trade Restaurants and Acomodations Service	22 711
7.	Transportasi, Pergudangan dan Komunikasi/ Transportation, Storage and Communication	5 186
8.	Lembaga Keuangan, Usaha Persewaan Bangunan & Jasa Perusahaan/ Financing, Real Estate and Business Services	1 140
9.	Jasa Kemasyarakatan, Sosial dan Perorangan/ Community, Social and Personal Services	20 838
Jumlah/ Total		140 695

Sumber / Source : Sakernas 2018, BPS Kabupaten Labuhanbatu Selatan/

National Labor Force Survey 2018, BPS - Statistics of Labuhanbatu Selatan Regency

Tabel 3.2.6 Jumlah Penduduk 15 Tahun Berstatus Pengangguran Terbuka Menurut Tingkat Pendidikan yang Ditamatkan dan Jenis Kelamin di Kabupaten Labuhanbatu Selatan
Number of Job Applicants by Education and Sex in Labuhanbatu Selatan Regency
2018

Jenis Pendidikan yang Ditamatkan <i>Level of Education Attainment</i>	Laki-Laki <i>Male</i>	Perempuan <i>Female</i>	Jumlah <i>Total</i>
(1)	(2)	(3)	(4)
SD ke bawah <i>Elementary or Below</i>	698	195	893
SLTP <i>Junior High School</i>	-	686	686
SLTA ke atas <i>Senior High School or Above</i>	2 239	3 258	5 497
Jumlah/ Total	2 937	4 139	7 076

Sumber / Source : Sakernas 2018, BPS Kabupaten Labuhanbatu Selatan/
National Labor Force Survey 2018, BPS - Statistics of Labuhanbatu Selatan Regency

Tabel 3.2.7
Table

Banyaknya Pencari Kerja yang Terdaftar dan yang Dapat Ditempatkan Menurut Tingkat Pendidikan yang Ditamatkan dan Jenis Kelamin di Kabupaten Labuhanbatu Selatan
Number of Registered Job Applicants and Occupied by Education Level and Sex
2018

Tingkat Pendidikan <i>Education Level</i>	Terdaftar <i>Registered</i>			Ditempatkan <i>Occupied</i>		
	Laki-laki <i>Male</i>	Perempuan an <i>Female</i>	Jumlah <i>Total</i>	Laki-laki <i>Male</i>	Perempuan <i>Female</i>	Jumlah <i>Total</i>
(1)	(2)	(3)	(4)	(5)	(6)	(7)
SD ke bawah <i>Elementary or Below</i>	59	1	60	64	-	64
SLTP <i>Junior High School</i>	61	10	71	118	-	118
SLTA ke atas <i>Senior High School or Above</i>	320	142	462	103	8	111
Jumlah / Total	440	153	593	285	8	293

Sumber / Source : Dinas Tenaga Kerja Kabupaten Labuhanbatu Selatan/
Manpower Service of Labuhanbatu Selatan Regency

Tabel 3.2.8 Jumlah Lowongan Kerja Menurut Status, Jenis Kelamin dan Sektor Lapangan Usaha

*Number of Job Vacancy by Status, Sex and Industrial Origin
2018*

Lapangan Usaha <i>Industrial Origin</i>	Terdaftar <i>Registered</i>		Sudah Dipenuhi <i>Filled</i>		Ditempatkan <i>Occupied</i>	
	Pria <i>Male</i>	Wanita <i>Female</i>	Pria <i>Male</i>	Wanita <i>Female</i>	Pria <i>Male</i>	Wanita <i>Female</i>
(1)	(2)	(3)	(4)	(5)	(6)	(7)
1. Pertanian, Peternakan dan Perikanan <i>Agriculture, Livestock and Fishery</i>	-	-	-	-	-	-
2. Pertambangan dan Penggalian <i>Mining and Quarrying</i>	-	-	-	-	-	-
3. Industri Pengolahan <i>Manufacturing</i>	-	-	-	-	-	-
4. Listrik, Gas dan Air <i>Electricity, Gas & Water Supply</i>	-	-	-	-	-	-
5. Bangunan <i>Construction</i>	-	-	-	-	-	-
6. Perdagangan, Hotel dan Restoran <i>Trade, Hotel and Restaurant</i>	-	-	-	-	-	-
7. Angkutan, Pergudangan dan Komunikasi <i>Transportation, Warehousing and Communication</i>	-	-	-	-	-	-
8. Keuangan, Asuransi dan Jasa Persewaan / <i>Financial, Insurance and Rental Service</i>	-	-	-	-	-	-
9. Jasa Kemasyarakatan, Sosial dan Perseorangan / <i>Public, Social and Individual Service</i>	-	-	-	-	-	-
10 Lainnya <i>Others</i>	-	-	-	-	-	-

Sumber / Source : Dinas Tenaga Kerja Kabupaten Labuhanbatu Selatan/
Manpower Service of Labuhanbatu Selatan Regency

Tabel 3.2.9 Jumlah Pencari Kerja Terdaftar dan Belum Ditempatkan Serta Lowongan yang Belum Dipenuhi Menurut Jabatan (orang)
Number of Unoccupied Registered Job Seeker and Job Vacancy by Occupation (person)
2018

Jabatan <i>Occupation</i>	Pencari Kerja yang Belum Ditempatkan <i>Unoccupied Job Seeker</i>		Lowongan Kerja yang Belum Dipenuhi <i>Unoccupied Job Vacancy</i>	
	Pria <i>Male</i>	Wanita <i>Female</i>	Pria <i>Male</i>	Wanita <i>Female</i>
(1)	(2)	(3)	(4)	(5)
1. Orang-orang yang bekerja Profesional, Ahli Teknik dan Tenaga Sejenisnya <i>Professionalist and Technician</i>	28	37	-	-
2. Orang-orang yang bekerja di bidang kepemimpinan dan ketatalaksanaan <i>Manager</i>	3	4	-	-
3. Orang-orang yang bekerja di bidang administrasi, tata usaha dan lain-lain sejenisnya / <i>Clerical Worker</i>	27	48	-	-
4. Orang-orang yang bekerja di bidang penjualan / <i>Sales Worker</i>	28	36	-	-
5. Orang-orang yang bekerja di bidang jasa / <i>Service Worker</i>	8	23	-	-
6. Orang-orang yang bekerja di bidang pertanian, peternakan, kehutanan, perkebunan / <i>Farmer</i>	67	-	-	-
7. Orang-orang yang bekerja di bidang produksi dan sejenisnya, operator alat-alat pengangkutan dan pekerja kasar <i>Production Worker</i>	26	-	-	-
Jumlah / Total	187	148	-	-

Sumber / Source : Dinas Tenaga Kerja Kabupaten Labuhanbatu Selatan/
Manpower Service of Labuhanbatu Selatan Regency

Tabel 3.2.10
Table

**Jumlah Tenaga Kerja Warga Negara Asing Menurut
Izin Kerja dan Kewarganegaraan (orang)**
Number of Foreign by Working Permit and Citizenship (person)
2018

Kewarganegaraan <i>Citizenship</i>	Permohonan <i>Application</i>	Disetujui <i>Approved</i>
(1)	(2)	(3)
1. Tionghoa RRC <i>People Republic of China</i>	-	-
2. Tionghoa bukan RRC <i>China Non People Republic</i>	-	-
3. India <i>Indian</i>	-	-
4. Jepang <i>Japanese</i>	-	-
5. Malaysia <i>Malaysian</i>	3	3
6. Belanda <i>Dutch</i>	-	-
7. Inggris <i>British</i>	-	-
8. Philipina <i>Philippines</i>	-	-
9. Amerika Serikat <i>USA</i>	-	-
10. Timur Tengah <i>Middle East</i>	-	-
11. Thailand <i>Thailand</i>	-	-
12. Negara Lainnya <i>Other Country</i>	-	-
Jumlah / Total	3	3

Sumber / Source : Dinas Tenaga Kerja Kabupaten Labuhanbatu Selatan/
Manpower Service of Labuhanbatu Selatan Regency

Tabel 3.2.11
Table

Jumlah Tenaga Kerja Warga Negara Asing Menurut Izin Usaha dan Jabatan
Number of Foreign Resident by Working Permission and Occupation
2018

Jabatan <i>Occupation</i>	Permohonan <i>Application</i>	Disetujui <i>Approved</i>
(1)	(2)	(3)
1. Tenaga Profesional dan Teknis <i>Professionalist and Technician</i>	-	-
2. Orang-orang yang bekerja di bidang kepemimpinan dan ketatalaksanaan <i>Manager</i>	-	-
3. Pejabat pelaksana, tenaga tata usaha <i>Clerical Workers</i>	-	-
4. Tenaga pelaksana penjualan dan pembelian <i>Sales Workers</i>	-	-
5. Tenaga jasa usaha <i>Service Workers</i>	-	-
6. Tenaga usaha pertanian, peternakan, kehutanan, perikanan dan perburuan <i>Farmer</i>	3	3
7. Tenaga produksi <i>Production Workers</i>	-	-
8. Lainnya (tenaga kerja yang tidak dapat diklasifikasikan dalam jabatan) <i>Other Cunclassified Workers</i>	-	-
Jumlah / Total	3	3

Sumber / Source : Dinas Tenaga Kerja Kabupaten Labuhanbatu Selatan/
Manpower Service of Labuhanbatu Selatan Regency

Tabel 3.2.12
Table

**Jumlah Perusahaan dan Tenaga Kerja Terdaftar Sesuai
UU No.7 Tahun 1981 dan yang Terkena PHK Menurut Kecamatan
Number of Enterprises and Registered Employees Appropriate with
'UU No.7 1981' and Severed Contract Workers by Subdistrict
2018**

Kecamatan Subsitrict	Jumlah Perusahaan Number of Enterprises	Tenaga Kerja Terdaftar Registered Employees (Orang / Person)	Tenaga Kerja Terkena PHK Severed Contract Workers (Orang / Person)
(1)	(2)	(3)	(4)
Sungai Kanan	8	2 201	-
Torgamba	76	12 675	2
Kotapinang	60	4 459	7
Silangkitang	1	134	1
Kampung Rakyat	18	634	-
Jumlah / Total	163	25 503	10

Sumber / Source : Dinas Tenaga Kerja Kabupaten Labuhanbatu Selatan/
Manpower Service of Labuhanbatu Selatan Regency

Tabel 3.2.13
Table

**Jumlah Perusahaan dan Tenaga Kerja yang Ikut Dalam
Jamsostek Menurut Kecamatan**
*Number of Enterprises and Employees Accompany
in 'Jamsostek' by Subdistrict*
2018

Kecamatan <i>Subsitrict</i>	Jumlah Perusahaan <i>Number of Enterprises</i>			Jumlah Tenaga Kerja <i>Number of Employees (Orang / Person)</i>
	Kecil <i>Small</i>	Menengah <i>Medium</i>	Besar <i>Large</i>	
(1)	(2)	(3)	(4)	(5)
Sungai Kanan	3	1	4	1 790
Torgamba	38	10	28	9 780
Kotapinang	50	1	9	3 252
Silangkitang	-	-	1	98
Kampung Rakyat	1	3	14	5 187
Jumlah / Total	92	15	56	20 107

Sumber / Source : Dinas Tenaga Kerja Kabupaten Labuhanbatu Selatan/
Manpower Service of Labuhanbatu Selatan Regency

Tabel 3.2.14
Table

Jumlah Peserta Latihan Kerja Menurut Kejuruan
Number of Vocational Trainee by Vocation
2015 – 2018

Kejuruan/ Vocation	Tahun/ Year			
	2015	2016	2017	2018
(1)	(2)	(3)	(4)	(5)
1. Automotive <i>Automotive</i>	-	-	16	16
2. Tehnik Mekanik <i>Mechanical Tehnic</i>	-	-	-	-
3. Listrik <i>Electricity</i>	30	16	16	16
4. Bangunan <i>Contruction</i>	-	-	-	-
5. Aneka Kejuruan <i>Various Vocation</i>	75	15	55	16
6. Pertanian <i>Agriculture</i>	-	-	-	-
7. Tata Niaga <i>Merchandise</i>	-	-	-	-
8. Perhotelan <i>Hotel</i>	-	-	-	-
Jumlah/ Total	105	31	87	32

Sumber / Source : Dinas Tenaga Kerja Kabupaten Labuhanbatu Selatan/
Manpower Service of Labuhanbatu Selatan Regency

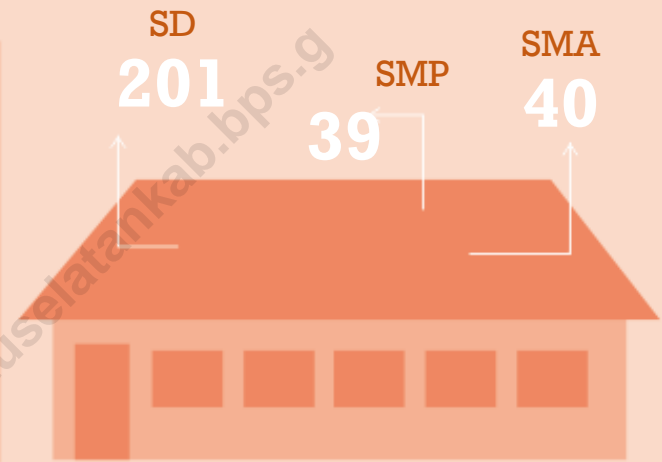
Sosial

Social

4

Angka Partisipasi Sekolah

98,70		SD
91,79		SMP
77,54		SMA
24,19		PT

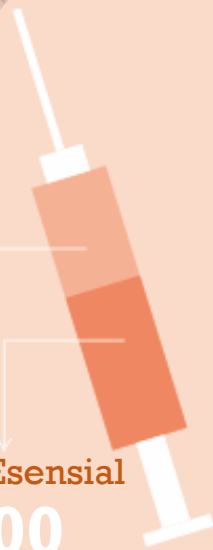


Generik

455

Obat Esensial

400



Dokter Umum

69

Dokter Spesialis

28

Dokter Gigi

17



<https://labuhanbatuselatankab.bps.g>

PENJELASAN TEKNIS

1. **Jalur Pendidikan di Indonesia** terdiri atas 1) pendidikan formal, 2) pendidikan nonformal, dan 3) pendidikan informal yang ketiganya dapat saling melengkapi dan memperkaya (Undang-Undang No. 20 Tahun 2013 tentang Sistem Pendidikan Nasional).
2. **Jenjang Pendidikan Formal** terdiri atas pendidikan dasar, pendidikan menengah, dan pendidikan tinggi. Jenis pendidikan yang diajarkan mencakup pendidikan umum, kejuruan, akademik, profesi, vokasi, keagamaan, dan khusus.
 - a. Pendidikan Dasar berbentuk Sekolah Dasar (SD) dan Madrasah Ibtidaiyah (MI) atau bentuk lain yang sederajat serta Sekolah Menengah Pertama (SMP) dan Madrasah Tsanawiyah (MTs), atau bentuk lain yang sederajat.
 - b. Pendidikan Menengah berbentuk Sekolah Menengah Atas (SMA), Madrasah Aliyah (MA), Sekolah Menengah Kejuruan (SMK), dan Madrasah Aliyah Kejuruan (MAK), atau bentuk lain yang sederajat.

TECHNICAL NOTES

1. ***The Education System in Indonesia consists of 1) a formal education, 2) non-formal education, and 3) informal education that all three can be complementary and enriching (Law No. 20 Year 2013 about The National Education System).***
2. ***The Formal Education Level consists of primary education, secondary education, and high education. The kind of education that taught consists of general education, vocational, academic, professional, religious, and specific education.***
 - a. *The Primary Education consists of Elementary School and Islamic Elementary School or other equivalent forms and Junior High School and MTs, or other equivalent forms.*
 - b. *The Secondary Education consists of the senior high school, MA, Vocational School, and Vocational Madrasah Aliyah, or other equivalent forms.*

- c. Pendidikan Tinggi merupakan jenjang pendidikan setelah pendidikan menengah yang mencakup program pendidikan diploma, sarjana, magister, spesialis, dan doktor yang diselenggarakan oleh perguruan tinggi. Perguruan tinggi dapat berbentuk akademi, politeknik, sekolah tinggi, institut, atau universitas.
3. Untuk mengukur kemiskinan, BPS menggunakan konsep kemampuan memenuhi kebutuhan dasar (*basic needs approach*). Dengan pendekatan ini, kemiskinan dipandang sebagai ketidakmampuan dari sisi ekonomi untuk memenuhi kebutuhan dasar makanan dan bukan makanan yang diukur dari sisi pengeluaran. Metode yang digunakan adalah menghitung Garis Kemiskinan (GK), yang terdiri dari dua komponen yaitu Garis Kemiskinan Makanan (GKM) dan Garis Kemiskinan Non-Makanan (GKNM). Penghitungan Garis Kemiskinan dilakukan secara terpisah untuk daerah perkotaan dan perdesaan.
4. **Penduduk miskin** adalah penduduk yang memiliki rata-rata pengeluaran per kapita per bulan di bawah Garis
- c. *The High Education consists of the education level after the secondary education that consists of diplomas, bachelor, master, specialist, and doctoral degrees that are held by the college. The colleges can be academy, polytechnic, high school, institute, or university.*
3. *To measure poverty, BPS-Statistics Indonesia has used the concept of basic needs approach. Therefore, poverty is viewed as economic inability to fulfill food and non-food basic needs which are measured by consumption/expenditure. The method used is calculating poverty line, which consists of two components that are Food Poverty Line (FPL) and Non-Food Poverty Line (NFPL). The poverty line was calculated separately for urban and rural areas.*
4. *A person whose expenditure per capita per month is below the poverty line is considered to be*

Kemiskinan.

poor.

5. **Garis Kemiskinan Makanan (GKM)** merupakan nilai pengeluaran kebutuhan minimum makanan yang disetarakan dengan 2.100 kkalori per kapita per hari. Garis Kemiskinan Non-Makanan (GKNM) adalah kebutuhan minimum untuk perumahan, sandang, pendidikan, kesehatan, dan kebutuhan dasar lainnya.
5. **The Food Poverty Line** refers to the daily minimum requirement of 2,100 kcal per capita per day. The Non-Food Poverty Line refers to the minimum requirement for household necessities for clothing, education, health, and other basic individual needs.
6. Ukuran Kemiskinan
 - a. **Head Count Index (HCI- P_0)** adalah persentase penduduk miskin yang berada di bawah Garis Kemiskinan (GK).
 - a. **Head Count Index (HCI- P_0)** simply measures the percentage of the population that is counted as poor, often denoted by P_0 .
 - b. **Indeks Kedalaman Kemiskinan (Poverty Gap Index- P_1)** merupakan ukuran rata-rata kesenjangan pengeluaran masing-masing penduduk miskin terhadap garis kemiskinan. Semakin tinggi nilai indeks, semakin jauh rata-rata pengeluaran penduduk dari garis kemiskinan.
 - b. **Poverty Gap Index- P_1** measures the extent to which individuals fall below the poverty line (the poverty gaps) as a proportion of the poverty line. Higher value of the index shows that the gap between average expenditure of the poor and the poverty line is wider.
 - c. **Indeks Keparahan Kemiskinan (Poverty Severity Index- P_2)** memberikan gambaran mengenai penyebaran pengeluaran di antara penduduk miskin. Semakin tinggi nilai indeks, semakin tinggi ketimpangan pengeluaran di
 - c. **Poverty Severity Index- P_2** describes inequality among the poor. This is simply a weighted sum of poverty gaps (as a proportion of the poverty line), where the weights are the proportionate poverty gaps themselves. Hence, by squaring the poverty gap index, the

antara penduduk miskin.

measure implicitly puts more weight on observations that fall well below the poverty line. Higher value of the index shows that inequality among the poor is higher.

Foster-Greer-Thorbecke (1984) merumuskan suatu ukuran yang digunakan untuk mengukur tingkat kemiskinan sebagai berikut:

Foster-Greer-Thorbecke (1984) developed poverty measures that may be written as:

$$P_a = \frac{1}{n} \sum_{i=1}^q \left[\frac{z - y_i}{z} \right]^a$$

$$P_a = \frac{1}{n} \sum_{i=1}^q \left[\frac{z - y_i}{z} \right]^a$$

dimana:

where:

a=0, 1, 2

a=0, 1, 2

z=Garis kemiskinan

z=the poverty line

y_i =Rata-rata pengeluaran perkapita sebulan penduduk yang berada di bawah garis kemiskinan ($i=1,2,\dots,q$), $y_i < z$

y_i =Average expenditure per capita per month of the poor ($i=1,2,\dots,q$), $y_i < z$

q=Banyaknya penduduk yang berada di bawah garis kemiskinan

q=the number of poor

n=Jumlah penduduk

n=the total population

Jika a=0, diperoleh *Head Count Index* (P0), jika a=1 diperoleh indeks kedalaman kemiskinan (*Poverty Gap Index*-P1) dan jika a=2 disebut indeks keparahan kemiskinan (*Poverty Severity Index*-P2).

if a=0 is obtained Head Count Index (P₀), if a=1 is obtained Poverty Gap Index-P₁, and if a=2 is obtained Poverty Severity Index-P₂.

7. **Indeks Pembangunan Manusia (IPM)** menjelaskan bagaimana penduduk dapat mengakses hasil pembangunan dalam memperoleh pendapatan, kesehatan, pendidikan dan sebagainya. IPM diperkenalkan oleh UNDP pada tahun 1990 dan dipublikasikan secara berkala dalam laporan tahunan Human Development Report (HDR). IPM dibentuk oleh 3 (tiga) dimensi dasar: Umur panjang dan hidup sehat; pengetahuan; dan standar hidup layak.
7. ***The Human Development Index (HDI)*** explains how people can access development results in obtaining income, health, education and so forth. HDI was introduced by United Nations Development Programme (UNDP) in 1990 and published periodically in the annual report of the Human Development Report. HDI was formed by three basic dimensions: a long and healthy life; knowledge; and a decent standard of living.

ULASAN**DESCRIPTION**

Pada tahun 2018, jumlah Sekolah Dasar (SD) Negeri yang ada sebanyak 178 unit, dengan 2059 orang guru dan 34.457 murid yang terdiri dari 17.908 murid laki-laki dan 16.549 murid perempuan. Rasio murid-guru untuk SD sebesar 17.

Sekolah Menengah Pertama (SMP) Negeri yang ada sebanyak 28 unit, dengan 490 orang guru dan 8.041 murid yang terdiri dari 4.090 murid laki-laki dan 3.951 murid perempuan. Rasio murid-guru untuk SMP sebesar 16.

Sekolah Menengah Atas (SMA) Negeri yang ada sebanyak 10 unit, dengan 304 orang guru dan 4.802 murid yang terdiri dari 2.118 murid laki-laki dan 2.684 murid perempuan. Rasio murid-guru untuk SMU sebesar 16.

Di Kabupaten Labuhanbatu Selatan, terdapat 3 Rumah Sakit, 17 Puskesmas dan 500 Posyandu, 21 Klinik, dan 22 Polindes yang tersebar di 5 kecamatan.

Tenaga medis yang tersedia yaitu dokter umum sebanyak 69 orang, dokter gigi 17 orang, dan dokter spesialis 28 orang. Sementara bidan sebanyak 564 orang dan perawat sebanyak 337 orang.

Jumlah Pasangan Usia Subur (PUS) pada tahun 2018 yang tercatat ada 53.941 pasangan. Jumlah akseptor KB aktif pada tahun 2018 sebanyak 34.289 pasangan. Sedangkan alat kontrasepsi yang digunakan

In the year of 2018, there were 178 Primary Schools with 2059 teachers and 34.457 students consist of 17.908 boys and 16.549 girls. Teacher-student ratio was 17.

There were 28 Junior High Schools with 490 teachers and 8.041 students consist of 4.090 boys and 3.951 girls. Teacher-student ratio was 16.

There were 10 Senior High Schools with 304 teachers and 4.802 students consist of 2.118 boys and 2.684 girls. Teacher-student ratio was 16.

There were 3 hospital, 17 Puskesmas, 500 Posyandu, 17 Puskesmas, 21 Clinic, and 22 Polindes in Labuhanbatu Selatan Regency that spreads over 5 districts.

There were 69 general physicians, 17 dentists, and 28 specialists. There were also 564 midwives and 337 nurses.

Number of fertile couples in Labuhanbatu Selatan Regency in 2018 were 53.941 couples. Number of active family planning acceptor were 34.289 couples. Pill was the most favorable contraceptive alternative, used by 9230users, then injection used by 9078 users, condom used by 4.525 users, implant used by 5.169 users, and IUD used by 1.684 users.

adalah Pil 9230 pengguna, Suntik 9078 pengguna, kondom 4.525, Implant 5.169 pengguna, dan IUD 1.684 pengguna.

Jumlah sarana ibadah bagi umat beragama di Kabupaten Labuhanbatu Selatan cukup memadai. Jumlah Masjid ada 404 buah, Musholla 139 buah, Gereja 88 buah, Kuil/ Vihara 3 buah.

Pada Tahun 2018, volume sampah yang diangkut sebanyak 13.804 m³ dengan rata-rata 1.972 m³ per bulan.

Pada tahun 2018 telah terjadi kebakaran sebanyak 1 kejadian dengan kerugian sebesar 120.000.000 rupiah.

The comparison between number of religious facilities and population in 2015 was sufficient enough. There were 404 Mosques, 139 Mushollas, 88 Churchs, and 3 Temples/Viharas.

There were 13.804 m3 rubbish which is contained in Labuhanbatu Selatan regency with 1.972 m3 average by month.

There were 1 fire cases that happened in 2018, with 120.000.000 rupiahs of material lost.

Tabel 4.1.1 **Angka Partisipasi Sekolah di Kabupaten Labuhanbatu Selatan**
Table *School Participation Rate of Labuhanbatu Selatan Regency*
2016 – 2018

Angka Partisipasi Sekolah <i>School Participation Rate</i>	Tahun/Year 2016	Tahun/year 2017	Tahun/year 2018
(1)	(2)	(3)	(3)
7 – 12	99,17	98,31	98,70
13 – 15	97,27	91,96	91,79
16 – 18	68,26	73,09	77,54
19 – 24	21,26	25,38	24,19

Sumber / Source : BPS Kabupaten Labuhanbatu Selatan/
BPS - Statistics of Labuhanbatu Selatan Regency

Tabel 4.1.2 Angka Partisipasi Murni (APM) dan Angka Partisipasi Kasar (APK)
 Menurut Jenjang Pendidikan di Kabupaten Labuhanbatu Selatan
*Pure Participation Rate and Gross Participation Rate
 of Labuhanbatu Selatan Regency
 2018*

Jenjang Pendidikan <i>Level of Education</i>	APM <i>Pure Participation Rate</i>	APK <i>Gross Participation Rate</i>
(1)	(2)	(3)
SD/MI <i>Elementary School</i>	98,70	107,70
SMP/MTs <i>Junior High School</i>	85,08	105,80
SMA/MA <i>Senior High School</i>	71,04	84,44
Diploma/Sarjana <i>Diploma/Bachelor</i>	11,87	12,05

Sumber / Source : BPS Kabupaten Labuhanbatu Selatan/
 BPS - Statistics of Labuhanbatu Selatan Regency

Tabel 4.1.3 Banyaknya Sekolah, Murid, Guru dan Rasio Murid-Guru Taman Kanak-Kanak/Raudatul Athfal (RA)/Bustanul Athfal (BA) di Kabupaten Labuhanbatu Selatan
Number of School, Students, Teacher and Students-Teachers Ratio of Kindergarten School in Labuhanbatu Selatan Regency 2013 – 2018

Tahun Years	Sekolah School	Murid/ Students			Guru/ Teacher			Rasio Murid- Guru
		Pria Male	Wanita Female	Jumlah Total	Pria Male	Wanita Female	Jumlah Total	
(1)	(2)	(3)	(4)	(5)	(6)	(7)	(8)	(9)
2013	141	2 158	2 676	4 834	-	464	464	10
2014	155	2 918	3 070	5 988	-	562	562	11
2015	155	3 137	3 366	6 503	-	562	562	12
2016	168	3 077	3 684	6 761	43	543	586	12
2017	110	2 437	2 885	5 322	67	421	488	11
2018	174	3 139	3 226	6 365	45	568	613	10

Sumber / Source : Dinas Pendidikan Kabupaten Labuhanbatu Selatan/
Education Office of Labuhanbatu Selatan Regency

Tabel
Table

**4.1.4 Banyaknya Sekolah, Guru dan Murid Taman Kanak-Kanak/
Raudhatul Athfal (RA)/ Bustanul Athfal (BA) Menurut Kecamatan
di Kabupaten Labuhanbatu Selatan**
*Number of School, Teacher and Students of Kindergarten/ Raudhatul
Athfal (RA)/ Bustanul Athfal (BA) by Subdistrict In Labuhanbatu
Selatan Regency*
2017

Kecamatan <i>Subdistrict</i>	Sekolah <i>School</i>	Murid/ <i>Students</i>			Guru/ <i>Teacher</i>			Rasio Murid- Guru
		Pria <i>Male</i>	Wanita <i>Female</i>	Jumlah <i>Total</i>	Pria <i>Male</i>	Wanita <i>Female</i>	Jumlah <i>Total</i>	
(1)	(2)	(3)	(4)	(5)	(6)	(7)	(8)	(9)
Sungai Kanan	12	369	370	739	7	45	52	14
Torgamba	40	1 059	1 313	2 372	7	177	184	13
Kotapinang	24	459	537	996	37	88	125	8
Silangkitang	11	225	287	512	3	31	34	16
Kampung Rakyat	23	325	378	703	13	80	93	8
Labuhanbatu Selatan	110	2 437	2 885	5 322	67	421	488	11

Sumber / Source : Kementerian Agama Kabupaten Labuhanbatu Selatan /
Ministry of Religious Representative of Labuhanbatu Selatan Regency

Tabel 4.1.5 Banyaknya Sekolah, Murid, Guru dan Rasio Murid-Guru Sekolah Dasar (SD) Negeri Menurut Kecamatan di Kabupaten Labuhanbatu Selatan
Number of School, Students, Teacher and Students-Teachers Ratio of Public Primary School by Subdistrict in Labuhanbatu Selatan Regency 2018

Kecamatan Subdistrict	Sekolah Sekolah	Murid/ Students			Guru/ Teacher			Rasio Murid -Guru
		Pria Male	Wanita Female	Jumlah Total	Pria Male	Wanita Female	Jumlah Total	
(1)	(2)	(3)	(4)	(5)	(6)	(7)	(8)	(9)
Sungai Kanan	32	3 971	3 612	7 583	84	369	453	17
Torgamba	36	5 340	4 995	10 335	112	492	604	17
Kotapinang	16	3 846	3 478	7 324	84	369	453	16
Silangkitang	38	1 514	1 475	2 989	53	138	191	16
Kampung Rakyat	56	3 237	2 989	6 226	71	287	358	17
Labuhanbatu Selatan	178	17 908	16 549	34 457	404	1 655	2 059	17

Sumber / Source : Dinas Pendidikan Kabupaten Labuhanbatu Selatan/
Education Office of Labuhanbatu Selatan Regency

Tabel 4.1.6 Banyaknya Sekolah, Murid, Guru dan Rasio Murid-Guru Sekolah Dasar (SD) Swasta Menurut Kecamatan di Kabupaten Labuhanbatu Selatan
Number of School, Students, Teacher and Students-Teachers Ratio of Private Primary School by Subdistrict in Labuhanbatu Selatan Regency 2018

Kecamatan Subdistrict	Sekolah Sekolah	Murid/ Students			Guru/ Teacher			Rasio Murid- Guru
		Pria Male	Wanita Female	Jumlah Total	Pria Male	Wanita Female	Jumlah Total	
(1)	(2)	(3)	(4)	(5)	(6)	(7)	(8)	(9)
Sungai Kanan	-	-	-	-	-	-	-	-
Torgamba	12	1 399	1 347	2 746	33	118	151	19
Kotapinang	1	130	124	254	1	7	8	32
Silangkitang	-	-	-	-	-	-	-	-
Kampung Rakyat	6	503	428	930	13	38	51	18
Labuhanbatu Selatan	19	2 031	1 899	3 930	47	163	210	22

Sumber / Source : Dinas Pendidikan Kabupaten Labuhanbatu Selatan/
Education Office of Labuhanbatu Selatan Regency

Tabel 4.1.7
Table

**Banyaknya Sekolah, Murid, Guru dan Rasio Murid-Guru
Madrasah Ibtidaiyah Negeri Menurut Kecamatan
di Kabupaten Labuhanbatu Selatan**

*Number of School, Student, Teacher Students-Teachers Ratio of
Ibtidaiyah School by Subdistrict in Labuhanbatu Selatan Regency
2018*

Kecamatan Subdistrict	Sekolah Sekolah	Murid/ Students			Guru/ Teacher			Rasio Murid -Guru
		Pria Male	Wanita Female	Jumlah Total	Pria Male	Wanita Female	Jumlah Total	
(1)	(2)	(3)	(4)	(5)	(6)	(7)	(8)	(9)
Sungai Kanan	-	-	-	-	-	-	-	-
Torgamba	-	-	-	-	-	-	-	-
Kotapinang	1	436	387	823	5	26	31	26
Silangkitang	2	230	223	453	8	17	25	19
Kampung Rakyat	1	178	185	363	3	13	16	23
Labuhanbatu Selatan	4	844	795	1639	16	56	72	68

Sumber / Source : Kementerian Agama Kabupaten Labuhanbatu Selatan /
Ministry of Religious Representative of Labuhanbatu Selatan Regency

Tabel 4.1.8
Table

Banyaknya Sekolah, Murid, Guru dan Rasio Murid-Guru Sekolah Menengah Pertama (SMP) Negeri Menurut Kecamatan di Kabupaten Labuhanbatu Selatan

Number of School, Student, Teacher Students-Teachers Ratio of Public Junior High School by Subdistrict in Labuhanbatu Selatan Regency 2018

Kecamatan Subdistrict	Sekolah Sekolah	Murid/ Students			Guru/ Teacher			Rasio Murid- Guru
		Pria Male	Wanita Female	Jumlah Total	Pria Male	Wanita Female	Jumlah Total	
(1)	(2)	(3)	(4)	(5)	(6)	(7)	(8)	(9)
Sungai Kanan	5	480	485	965	22	53	75	13
Torgamba	12	139	1 282	2 672	48	130	178	15
Kotapinang	3	910	941	1 851	20	75	95	19
Silangkitang	3	433	383	816	12	46	58	14
Kampung Rakyat	5	877	860	1 737	24	60	84	20
Labuhanbatu Selatan	28	4 090	3 951	8 041	126	364	490	16

Sumber / Source : Dinas Pendidikan Kabupaten Labuhanbatu Selatan/
Education Office of Labuhanbatu Selatan Regency

Tabel 4.1.9
Table

Banyaknya Sekolah, Murid, Guru dan Rasio Murid-Guru Sekolah Menengah Pertama (SMP) Swasta Menurut Kecamatan di Kabupaten Labuhanbatu Selatan

Number of School, Student, Teacher Students-Teachers Ratio of Private Junior High School by Subdistrict in Labuhanbatu Selatan Regency 2018

Kecamatan Subdistrict	Sekolah Sekolah	Murid/ Students			Guru/ Teacher			Rasio Murid -Guru
		Pria Male	Wanita Female	Jumlah Total	Pria Male	Wanita Female	Jumlah Total	
(1)	(2)	(3)	(4)	(5)	(6)	(7)	(8)	(9)
Sungai Kanan	1	15	2	17	2	3	5	3
Torgamba	14	903	834	1 737	44	100	144	12
Kotapinang	1	98	96	194	7	7	14	14
Silangkitang	1	109	91	200	5	8	13	15
Kampung Rakyat	2	124	111	265	13	27	40	6
Labuhanbatu Selatan	19	1 249	1 134	2 383	71	145	216	11

Sumber / Source : Dinas Pendidikan Kabupaten Labuhanbatu Selatan/
Education Office of Labuhanbatu Selatan Regency

Tabel 4.1.10
Table

**Banyaknya Sekolah, Murid, Guru dan Rasio Murid-Guru
Madrasah Tsanawiyah Negeri Menurut Kecamatan
di Kabupaten Labuhanbatu Selatan**
*Number of School, Student, Teacher Students-Teachers Ratio of
Tsanawiyah School by Subdistrict in Labuhanbatu Selatan Regency
2018*

Kecamatan <i>Subdistrict</i>	Sekolah <i>Sekolah</i>	Murid/ <i>Students</i>			Guru/ <i>Teacher</i>			Rasio Murid- Guru
		Pria <i>Male</i>	Wanita <i>Female</i>	Jumlah <i>Total</i>	Pria <i>Male</i>	Wanita <i>Female</i>	Jumlah <i>Total</i>	
(1)	(2)	(3)	(4)	(5)	(6)	(7)	(8)	(9)
Sungai Kanan	1	253	264	517	10	27	37	14
Torgamba	-	-	-	-	-	-	-	-
Kotapinang	-	-	-	-	-	-	-	-
Silangkitang	-	-	-	-	-	-	-	-
Kampung Rakyat	1	172	141	313	10	10	20	16
Labuhanbatu Selatan	2	425	405	830	20	10	57	15

Sumber / Source : Kantor Kementerian Agama Kabupaten Labuhanbatu Selatan/
Ministry of Religious Representative Office of Labuhanbatu Selatan Regency

Tabel 4.1.11
Table

Banyaknya Sekolah, Murid, Guru dan Rasio Murid-Guru Sekolah Menengah Atas (SMA) Negeri Menurut Kecamatan di Kabupaten Labuhanbatu Selatan
Number of School, Student, Teacher Students-Teachers Ratio of Public Senior High School by Subdistrict in Labuhanbatu Selatan Regency
2018

Kecamatan Subdistrict	Sekolah Sekolah	Murid/ Students			Guru/ Teacher			Rasio Murid- Guru
		Pria Male	Wanita Female	Jumlah Total	Pria Male	Wanita Female	Jumlah Total	
(1)	(2)	(3)	(4)	(5)	(6)	(7)	(8)	(9)
Sungai Kanan	2	286	409	695	17	36	53	14
Torgamba	3	545	600	1 145	16	71	87	14
Kotapinang	2	647	975	1 622	32	63	95	17
Silangkitang	1	180	200	380	11	13	23	17
Kampung Rakyat	2	460	501	960	12	34	46	21
Labuhanbatu Selatan	10	2 118	2 684	4 802	88	216	304	16

Sumber / Source : DAPODIK - Dinas Pendidikan Kabupaten Labuhanbatu Selatan/
DAPODIK - Education Office of Labuhanbatu Selatan Regency

Tabel 4.1.12
Table

Banyaknya Sekolah, Murid, Guru dan Rasio Murid-Guru Sekolah Menengah Atas (SMA) Swasta Menurut Kecamatan di Kabupaten Labuhanbatu Selatan
Number of School, Student, Teacher Students-Teachers Ratio of Private Senior High School by Subdistrict in Labuhanbatu Selatan Regency
2018

Kecamatan <i>Subdistrict</i>	Sekolah <i>Sekolah</i>	Murid/ <i>Students</i>			Guru/ <i>Teacher</i>			Rasio Murid- Guru
		Pria <i>Male</i>	Wanita <i>Female</i>	Jumlah <i>Total</i>	Pria <i>Male</i>	Wanita <i>Female</i>	Jumlah <i>Total</i>	
(1)	(2)	(3)	(4)	(5)	(6)	(7)	(8)	(9)
Sungai Kanan	1	205	329	534	2	3	5	6
Torgamba	5	0	0	0	8	22	30	13
Kotapinang	-	71	44	115	-	-	-	-
Silangkitang	1	33	14	47	2	7	10	8
Kampung Rakyat	-	0	0	0	-	-	-	-
Labuhanbatu Selatan	6	309	387	696	12	33	45	11

Sumber / Source : DAPODIK - Dinas Pendidikan Kabupaten Labuhanbatu Selatan/
Education Office of Labuhanbatu Selatan Regency

Tabel 4.1.13
Table

Banyaknya Sekolah, Murid, Guru dan Rasio Murid-Guru Sekolah Menengah Kejuruan (SMK) Negeri Menurut Kecamatan di Kabupaten Labuhanbatu Selatan

Number of School, Student, Teacher Students-Teachers Ratio of Public Vocational Senior High School by Subdistrict in Labuhanbatu Selatan Regency

2018

Kecamatan Subdistrict	Sekolah Sekolah	Murid/ Students			Guru/ Teacher			Rasio Murid- Guru
		Pria Male	Wanita Female	Jumlah Total	Pria Male	Wanita Female	Jumlah Total	
(1)	(2)	(3)	(4)	(5)	(6)	(7)	(8)	(9)
Sungai Kanan	1	339	77	416	12	9	21	20
Torgamba	-	-	-	-	-	-	-	-
Kotapinang	-	-	-	-	-	-	-	-
Silangkitang	1	71	36	107	4	13	17	7
Kampung Rakyat	-	-	-	-	-	-	-	-
Labuhanbatu Selatan	2	410	113	523	16	22	38	14

Sumber / Source : DAPODIK - Dinas Pendidikan Kabupaten Labuhanbatu Selatan/
Education Office of Labuhanbatu Selatan Regency

Tabel 4.1.14

**Banyaknya Sekolah, Murid, Guru dan Rasio Murid-Guru
Sekolah Menengah Kejuruan (SMK) Swasta Menurut Kecamatan
di Kabupaten Labuhanbatu Selatan**

*Number of School, Student, Teacher Students-Teachers Ratio of
Private Vocational Senior High School by Subdistrict in Labuhanbatu Selatan
Regency
2018*

Kecamatan Subdistrict	Sekolah Sekolah	Murid/ Students			Guru/ Teacher			Rasio Murid -Guru
		Pria Male	Wanita Female	Jumlah Total	Pria Male	Wanita Female	Jumlah Total	
(1)	(2)	(3)	(4)	(5)	(6)	(7)	(8)	(9)
Sungai Kanan	1	40	48	88	6	4	10	9
Torgamba	11	993	639	1 632	24	57	81	21
Kotapinang	4	790	861	1 651	15	36	52	32
Silangkitang	3	321	222	543	24	30	54	11
Kampung Rakyat	2	161	121	282	10	7	17	17
Labuhanbatu Selatan	21	2 305	1 891	4 196	79	134	214	20

Sumber / Source : DAPODIK - Dinas Pendidikan Kabupaten Labuhanbatu Selatan/
Education Office of Labuhanbatu Selatan Regency

Tabel 4.1.15
Table

**Banyaknya Sekolah, Murid, Guru dan Rasio Murid-Guru
 Madrasah Aliyah Negeri Menurut Kecamatan
 di Kabupaten Labuhanbatu Selatan**

*Number of School, Student, Teacher Students-Teachers Ratio of
 Aliyah School by Subdistrict in Labuhanbatu Selatan Regency
 2018*

Kecamatan Subdistrict	Sekolah Sekolah	Murid/ Students			Guru/ Teacher			Rasio Murid -Guru
		Pria Male	Wanita Female	Jumlah Total	Pria Male	Wanita Female	Jumlah Total	
(1)	(2)	(3)	(4)	(5)	(6)	(7)	(8)	(9)
Sungai Kanan	1	100	140	240	10	13	23	10
Torgamba	-	-	-	-	-	-	-	-
Kotapinang	-	-	-	-	-	-	-	-
Silangkitang	-	-	-	-	-	-	-	-
Kampung Rakyat	-	-	-	-	-	-	-	-
Labuhanbatu Selatan	1	100	140	240	10	13	23	10

Sumber / Source : Kantor Kementerian Agama Kabupaten Labuhanbatu Selatan /
 Ministry of Religious Representative Office of Labuhanbatu Regency

Tabel 4.1.16
Table

Banyaknya Sekolah, Murid, Guru dan Rasio Murid-Guru Sekolah Menengah Tingkat Atas Negeri Menurut Jenis Sekolah di Kabupaten Labuhanbatu Selatan
Number of School, Student, Teacher Students-Teachers Ratio of Public Senior High School by Type in Labuhanbatu Selatan Regency 2018

Jenis Sekolah Type	Sekolah Sch	Murid/ Students			Guru/ Teacher			Rasio Murid-Guru
		Pria Male	Wanita Female	Jumlah Total	Pria Male	Wanita Female	Jumlah Total	
(1)	(2)	(3)	(4)	(5)	(6)	(7)	(8)	(9)
SMA Senior High School	10	2 118	2 684	4 802	88	216	304	16
SMK Vocational High School	2	410	113	523	16	22	38	14
MA Islamic Senior High School	1	91	123	214	14	11	25	9

Sumber / Source : DAPODIK - Dinas Pendidikan Kabupaten Labuhanbatu Selatan/
DAPODIK - Education Office of Labuhanbatu Selatan Regency

Tabel 4.1.17
Table

Banyaknya Sekolah, Murid, Guru dan Rasio Murid-Guru Sekolah Menengah Tingkat Atas Swasta Menurut Jenis Sekolah di Kabupaten Labuhanbatu Selatan
Number of School, Student, Teacher Students-Teachers Ratio of Private Senior High School by Type in Labuhanbatu Selatan Regency 2018

Jenis Sekolah Type	Sekolah Sekolah	Murid/ Students			Guru/ Teacher			Rasio Murid-Guru
		Pria Male	Wanita Female	Jumlah Total	Pria Male	Wanita Female	Jumlah Total	
(1)	(2)	(3)	(4)	(5)	(6)	(7)	(8)	(9)
SMA Senior High School	6	309	387	696	12	33	45	11
SMK Vocational High School	21	2 305	1 891	4 196	79	134	214	20
MA Islamic Senior High School	1	109	132	241	14	29	29	8

Sumber / Source : Dinas Pendidikan Kabupaten Labuhanbatu Selatan/
Education Office of Labuhanbatu Selatan Regency

Tabel 4.1.18
Table

**Jumlah Peserta Program Keaksaraan Fungsional (KF)
di Kabupaten Labuhanbatu Selatan**
*Number of "Keaksaraan Fungsional" Program's Members
In Labuhanbatu Selatan Regency*
2013 – 2018

Tahun Years	Jumlah Peserta	
	Target	Realisasi
(1)	(2)	(3)
2014	100	100
2015	-	-
2016	-	-
2017	-	-
2018	-	-

Sumber / Source : Dinas Pendidikan Kabupaten Labuhanbatu Selatan/
Education Office of Labuhanbatu Selatan Regency

Tabel 4.2.1 Banyaknya Fasilitas Kesehatan di Kabupaten Labuhanbatu Selatan
Number of Health Facilities in Labuhanbatu Selatan
2013 – 2018

Tahun Years	Rumah Sakit Hospital	Rumah Sakit Bersalin	Puskesmas Public Health Centers	Posyandu Integrated Health Centers	Klinik/ Balai Pengobatan Clinics/ Polyclinics	Polindes
(1)	(2)	(3)	(4)	(5)	(6)	(7)
2013	4	-	17	295	18	31
2014	4	-	17	295	24	31
2015	4	-	17	285	25	30
2016	4	-	17	309	25	30
2017	4	-	17	309	14	20
2018	3	-	17	500	21	22

Sumber / Source : Dinas Kesehatan Kabupaten Labuhanbatu Selatan/
Health Service of Labuhanbatu Regency

4.2.2

**Banyaknya Tenaga Kesehatan Menurut Unit Kerja dan Sarana
Pelayanan Kesehatan di Kabupaten Labuhanbatu Selatan**
Tabel
Table
*Number of Medician by Unit and Health Services
in Labuhanbatu Selatan Regency*
2018

Tenaga Kesehatan	Unit Kerja				
	Puskesmas	Instalasi Farmasi	Labkesda	Dinas Kesehatan	Rumah Sakit
(1)	(2)	(3)	(4)	(5)	(6)
Tenaga Medis					
Dokter	47	-	-	3	64
Perawat	202	-	-	10	135
Bidan	429	-	-	19	135
Farmasi	5	1	-	1	16
Tenaga Non Medis					
Ahli Gizi	8	-	-	-	2
Teknisi Medis	-	-	-	-	-
Sanitasi	4	-	-	2	3
Kesehatan Masyarakat	14	-	-	7	7
Jumlah / Total	709	1	-	42	36 2

Sumber / Source : Dinas Kesehatan Kabupaten Labuhanbatu Selatan/
Health Service of Labuhanbatu Regency

Tabel 4.2.3 Banyaknya Dokter Spesialis, Dokter Umum, dan Dokter Gigi di Sarana Pelayanan Kesehatan Kabupaten Labuhanbatu Selatan
Number of Physicians at Labuhanbatu Selatan's Health Service 2018

Unit Kerja Unit	Dokter Umum General Physicians	Dokter Gigi Dentists	Dokter Spesialis Specialists
(1)	(2)	(3)	(4)
Puskesmas	35	12	-
Rumah Sakit	32	4	28
Institusi Diknakes/ Diklat	-	-	-
Sarana Kesehatan Lain	-	-	-
Dinas Kesehatan	2	1	-
Jumlah / Total	69	17	28

Sumber / Source : Dinas Kesehatan Kabupaten Labuhanbatu Selatan/
Health Service of Labuhanbatu Regency

Tabel 4.2.4
Table

**Jumlah Tenaga Dokter (Pemerintah dan Swasta)
Menurut Kecamatan**
Number of State and Private Physicians by Subdistrict
2018

Kecamatan Subdistrict	Dokter Umum General Physicians	Dokter Gigi Dentists	Dokter Spesialis Specialists
(1)	(2)	(3)	(4)
Sungai Kanan	8	2	-
Torgamba	9	3	5
Kota Pinang	40	7	23
Silangkitang	4	1	-
Kampung Rakyat	6	3	-
Jumlah / Total	67	16	28

Sumber / Source : Dinas Kesehatan Kabupaten Labuhanbatu Selatan/
Health Service of Labuhanbatu Regency

Tabel 4.2.5
Table

Jumlah Tenaga Kesehatan Menurut Kecamatan
Number of Medician by Subdistrict
2018

Kecamatan Subdistrict	Tenaga Kefarma sian	Tenaga Gizi	Tenaga Teknisi Medis	Tenaga Sanitasi	Tenaga Kesmas
(1)	(2)	(3)	(4)	(5)	(6)
Sungai Kanan	2	-	-	-	5
Torgamba	3	1	-	2	5
Kotapinang	15	6	-	4	10
Silangkitang	-	2	-	1	-
Kampung Rakyat	1	1	-	-	1
Jumlah/ Total	21	10	-	7	21

Sumber / Source : Dinas Kesehatan Kabupaten Labuhanbatu Selatan/
Health Service of Labuhanbatu Regency

Tabel 4.2.6
Table

Jumlah Bidan dan Perawat (Pemerintah & Swasta)
Number of Midwives and Nurses (State & Private)
2018

Kecamatan Subdistrict	Bidan Midwife	Perawat dan Pembantu Perawat Nurses and Co-nurses	Jumlah Total
(1)	(2)	(3)	(4)
Sungai Kanan	88	36	124
Torgamba	134	75	209
Kota Pinang	221	162	383
Silangkitang	56	37	93
Kampung Rakyat	65	27	92
Jumlah / Total	564	337	901

Sumber / Source : Dinas Kesehatan Kabupaten Labuhanbatu Selatan/
Health Service of Labuhanbatu Regency

Tabel 4.2.7 **Kebutuhan, Pengadaan, Ketersediaan Obat Esensial dan Obat Generik Di Kabupaten Labuhanbatu Selatan**
Need, Invent, Stock of Essencial and Generic Medicine of Labuhanbatu Selatan Regency
2018

Kecamatan Subdistrict	Obat Esensial			Obat Generik		
	Kebutuhan	Pengadaan	Ketersediaan	Kebutuhan	Pengadaan	Ketersediaan
(1)	(2)	(3)	(4)	(5)	(6)	(7)
Sungai Kanan	95	80	80	95	90	91
Torgamba	95	80	80	95	90	91
Kotapinang	95	80	80	95	90	91
Silangkitang	95	80	80	95	90	91
Kampung Rakyat	95	80	80	95	90	91
Jumlah/ Total	475	400	400	475	450	455

Sumber / Source : Dinas Kesehatan Kabupaten Labuhanbatu Selatan/
Health Service of Labuhanbatu Regency

Tabel 4.2.8 Jumlah Penduduk Yang Memanfaatkan Sarana Puskesmas dan Rumah Sakit Umum Daerah Kabupaten Labuhanbatu Selatan
Number of Puskesmas and General Hospital's Facilities User in Labuhanbatu Selatan Regency
2018

Kecamatan Subdistrict	Kunjungan Puskesmas			Kunjungan RSUD		
	Rawat Jalan	Rawat Inap	Jumlah	Rawat Jalan	Rawat Inap	Jumlah
(1)	(2)	(3)	(4)	(5)	(6)	(7)
Sungai Kanan	8 212	48	8 260	-	-	-
Torgamba	7 781	9	7 790	6 234	1 672	7 906
Kota Pinang	10 968	2 709	13 677	36 468	8 997	45 465
Silangkitang	3 930	254	4 184	-	-	-
Kampung Rakyat	10 303	84	10 387	-	-	-
Jumlah / Total	41 194	3 104	44 298	42 702	10 669	53 371

Sumber / Source : Dinas Kesehatan Kabupaten Labuhanbatu Selatan/
Health Service of Labuhanbatu Regency

Tabel 4.2.9
Table

**Banyaknya Kelahiran Menurut Penolong Kelahiran
di Kabupaten Labuhanbatu Selatan**
Birth Rate by Birth Resquer in Labuhanbatu Selatan Regency
2013 – 2018

Tahun Years	Tenaga Kesehatan ¹⁾	Non Tenaga Kesehatan ²⁾	Jumlah	Persentase Tenaga Kesehatan (%)
(1)	(2)	(3)	(4)	(5)
2013	6 007	-	6 007	100
2014	5 918	-	5 918	100
2015	5 123	-	5 123	100
2016	5 980	-	5 980	100
2017	8 292	-	8 292	100
2018	7665	1036	8701	88,1

Sumber / Source : Dinas Kesehatan Kabupaten Labuhanbatu Selatan/
Health Service of Labuhanbatu Regency

- 1) Dokter & Bidan
2) Dukun

Tabel 4.2.10 Banyaknya Balita yang Pernah Mendapat Imunisasi Menurut Jenis Imunisasi di Kabupaten Labuhanbatu Selatan
Number of Under 5 Years Child Who Had Immunization by Type in Labuhanbatu Selatan Regency
2018

Kecamatan Subdistrict	Jenis Imunisasi											
	BCG	DPT			Polio				Hepatitis			Campak
		1	2	3	1	2	3	4	1	2	3	
(1)	(2)	(3)	(4)	(5)	(6)	(7)	(8)	(9)	(10)	(11)	(12)	(13)
Sungai Kanan	1 292	-	-	1 132	-	-	-	1 160	-	-	-	2 434
Torgamba	2 538	-	-	2 666	-	-	-	2 640	-	-	-	5 775
Kotapinang	1 459	-	-	1 441	-	-	-	1 461	-	-	-	2 555
Silangkitang	835	-	-	844	-	-	-	843	-	-	-	1 739
Kampung Rakyat	1 351	-	-	1 357	-	-	-	1 369	-	-	-	2 633
Jumlah / Total	7 475	-	-	7 440	-	-	-	7 495	-	-	-	15 136

Sumber / Source : Dinas Kesehatan Kabupaten Labuhanbatu Selatan/
Health Service of Labuhanbatu Regency

Tabel 4.2.11 Jumlah Kasus 10 Penyakit Terbanyak di Kabupaten Labuhanbatu Selatan
Table Number of Case Most 10 Disease in Labuhanbatu Selatan Regency
2018

Jenis Penyakit <i>Type of disease</i>	Banyaknya Kasus <i>Number of Case</i>
(1)	(2)
01. Luka (Kecelakaan)/ <i>Trauma Capitis</i>	267
02. Maag / <i>Gestro Enteritis</i>	-
03. Paru-Paru / TBC	186
04. Gangguan Perut / <i>Dyspepsia</i>	3 389
05. Demam / <i>Malarie / Malaria Febris</i>	5
06. Kencing Manis/ <i>Diabetes Mellitus</i>	2 000
07. Stroke	-
08. <i>Vulmus Luerstrum</i>	-
09. Jantung / CHF	-
10. Hepatitis/ <i>Hepatitis</i>	-
11. Kusta/ <i>Lepra</i>	1
12. Filariasis	89
13. Lainnya	-
Jumlah	5 857

Sumber / Source : Dinas Kesehatan Kabupaten Labuhanbatu Selatan/
Health Service of Labuhanbatu Regency

Tabel 4.2.12
Table

**Jumlah Bayi Lahir, Bayi Berat Badan Lahir Rendah (BBLR),
BBLR Dirujuk, dan Bergizi Buruk Menurut Kecamatan
di Kabupaten Labuhanbatu Selatan**
*Number of Baby, BBLR and Less Nutrient
in Labuhanbatu Selatan Regency*
2013 – 2018

Tahun Years	Bayi Lahir	BBLR		Gizi Buruk
		Jumlah	Dirujuk	
(1)	(2)	(3)	(4)	(5)
2013	6 007	77	65	24
2014	5 918	8	8	17
2015	5 123	15	15	11
2016	5 980	11	0	11
2017	7 491	30	-	14
2018	7686	-	-	10

Sumber / Source : Dinas Kesehatan Kabupaten Labuhanbatu Selatan/
Health Service of Labuhanbatu Regency

Tabel 4.2.13
Table

**Jumlah Ibu Hamil, Melakukan Kunjungan K1, Melakukan
Kunjungan K4, KEK, dan Mendapat Tablet Zat Besi (Fe)
di Kabupaten Labuhanbatu Selatan**
*Number of Pregnant Mother, Doing K1, K4, KEK and Receive Fe Tablet
in Labuhanbatu Selatan Regency*
2013 – 2018

Tahun Years	Jumlah Ibu Hamil	Melakukan Kunjungan K1	Melakukan Kunjungan K4	Kurang Energi Kronis (KEK)	Mendapat Zat Besi (Fe)
(1)	(2)	(3)	(4)	(5)	(6)
2013	6 738	6 369	6 144	307	5 577
2014	7 060	6 267	5 989	239	6 134
2015	7 216	6 203	5 781	173	5 774
2016	7 366	6 379	5 996	20	5 882
2017	9 128	8 347	8 244	-	8 244
2018	9 116	8 439	8 040	-	8 040

Sumber / Source : Dinas Kesehatan Kabupaten Labuhanbatu Selatan/
Health Service of Labuhanbatu Regency

Tabel 4.2.14 Jumlah Remaja Usia 15 – 24 Tahun Yang Mendapat Penyuluhan Tentang Kesehatan Reproduksi (Kespro)/ HIV/AIDS/ KB Menurut Kecamatan di Kabupaten Labuhanbatu
Number of Teenagers Ages 15-24 who Received Education of Reproductive Health, HIV, AIDS by Subdistrict in Labuhanbatu Selatan Regency
2018

Kecamatan <i>Subdistrict</i>	Penyuluhan Kespro	Penyuluhan HIV/AIDS	Penyuluhan KB
(1)	(2)	(3)	(4)
Sungai Kanan	12	12	12
Torgamba	12	12	12
Kotapinang	12	12	12
Silangkitang	12	12	12
Kampung Rakyat	12	12	12
Labuhanbatu Selatan	60	60	60

Sumber / Source : Dinas Kesehatan Kabupaten Labuhanbatu Selatan/
Health Service of Labuhanbatu Regency

Tabel 4.2.15
Table

**Jumlah Kasus HIV/AIDS, IMS, DBD, Diare, TB dan Malaria
Menurut Kecamatan di Kabupaten Labuhanbatu Selatan**
*Number of HIV/AIDS, IMS, DBD, Diare, TB dan Malaria Cases by
Subdistrict in Labuhanbatu Selatan Regency*
2018

Kecamatan Subdistrict	HIV/ AIDS	IMS	DBD	Diare	TB	Malaria
(1)	(2)	(3)	(4)	(5)	(6)	(7)
Sungai Kanan	-	-	-	820	35	-
Torgamba	3	-	3	1 506	54	-
Kotapinang	1	-	1	536	40	-
Silangkitang	-	-	-	274	35	-
Kampung Rakyat	-	-	1	253	22	-
Labuhanbatu Selatan	4	-	5	3 389	186	-

Sumber / Source : Dinas Kesehatan Kabupaten Labuhanbatu Selatan/
Health Service of Labuhanbatu Regency

Tabel 4.2.16 Banyaknya Klinik Keluarga Berencana (KKB) dan Pos Pelayanan Keluarga Berencana Desa (PPKBD) Menurut Kecamatan di Kabupaten Labuhanbatu Selatan
Number of Family Planning Clinic by Subdistrict in Labuhanbatu Selatan Regency
2018

Kecamatan <i>Subdistrict</i>	Klinik Keluarga Berencana (KKB)	Pos Pelayanan Keluarga Berencana Desa (PPKBD)
(1)	(2)	(3)
Sungai Kanan	3	9
Torgamba	9	14
Kotapinang	8	10
Silangkitang	2	6
Kampung Rakyat	4	15
Labuhanbatu Selatan	26	54

Sumber / Source : Dinas Pemberdayaan Perempuan, Anak, Pengendalian Penduduk dan Keluarga Berencana Kabupaten Labuhanbatu Selatan/
Child Empowerment, Population Control and Family Planning of Labuhanbatu Selatan Regency

Tabel 4.2.17 Banyaknya Pasangan Usia Subur dan Peserta KB Aktif Menurut Kecamatan di Kabupaten Labuhanbatu Selatan
Number of Fertile Age Couple and Active Acceptors by Subdistrict in Labuhanbatu Selatan Regency
2018

Kecamatan Subdistrict	Jumlah PUS Fertile Age Couple	Peserta KB Aktif/ Active Acceptors							Jumlah Total
		IUD Spiral	MOW	MOP	Kondom Condom	Implant Implant	Suntikan Injection	Pil Pill	
(1)	(2)	(3)	(4)	(5)	(6)	(7)	(8)	(9)	(10)
Sungai Kanan	8 221	421	370	8	887	926	1 490	1 495	5 597
Torgamba	17 014	569	824	2	1 915	1 606	312	2 826	10 870
Kotapinang	10 453	555	222	40	962	1 480	2 112	1 652	7 063
Silangkitang	5 944	72	162	85	169	371	2 015	737	3 611
Kampung Rakyat	1 169	67	55	12	592	786	3 149	2 520	7 175
Labuhanbatu Selatan	53 941	1 684	1 633	147	4 525	5 169	9 078	9 230	34 289

Sumber / Source : Dinas Pemberdayaan Perempuan, Anak, Pengendalian Penduduk dan Keluarga Berencana Kabupaten Labuhanbatu Selatan/
Child Empowerment, Population Control and Family Planning of Labuhanbatu Selatan Regency

Tabel 4.3.1 **Banyaknya Tempat Peribadatan Menurut Kecamatan di Kabupaten Labuhanbatu Selatan**
Number of Worship by Subdistrict
2018

Kecamatan Subdistrict	Masjid Mosque	Mushalla Small- Mosque	Gereja Protestan Church	Gereja Katolik Church	Pura Temple	Wihara Vihara
(1)	(2)	(3)	(4)	(5)	(6)	(7)
Sungai Kanan	44	21	2	1	-	-
Torgamba	149	44	29	7	-	1
Kotapinang	87	27	20	3	-	2
Silangkitang	67	13	1	-	-	-
Kampung Rakyat	57	34	21	4	-	-
Labuhanbatu Selatan	404	139	73	15	-	3

Sumber / Source : Kementrian Agama Kabupaten Labuhanbatu Selatan/
 Ministry of Religion of Labuhanbatu Selatan Regency

Tabel 4.4.1 Jumlah Kasus Kebakaran, Jumlah Kerugian Materi dan Korban Jiwa Akibat Kebakaran di Kabupaten Labuhanbatu Selatan Menurut Kecamatan
Number of Fire Cases, Material Loss and Casualties Caused of fire by Subdistrict
2018

Kecamatan <i>Subdistrict</i>	Jumlah Kasus Kebakaran <i>Number of Fire Cases</i>			Jumlah Kerugian Materi <i>Material Loss</i> (Rp)	Jumlah Korban Jiwa <i>Casualties</i>
	Fasilitas Khusus	Fasilitas Umum	Pemukiman Penduduk		
(1)	(2)	(3)	(4)	(5)	(6)
Sungai Kanan	-	-	-	-	-
Torgamba	-	-	-	-	-
Kotapinang	-	-	-	-	-
Silangkitang	-	-	-	-	-
Kampung Rakyat	-	1	-	120 000 000	-
Jumlah/ Total	-	1	-	120 000 000	-

Sumber / Source : Badan Penanggulangan Bencana Daerah Kabupaten Labuhanbatu Selatan/
 Board For Disaster Management of Labuhanbatu Selatan Regency

Tabel 4.4.2 Jumlah Kasus Bencana Longsor, Jumlah Kerugian Materi dan Korban Jiwa Akibat Longsor di Kabupaten Labuhanbatu Selatan Menurut Kecamatan
Number of Fire Cases, Material Loss and Casualties Ccaused of fire by Subdistrict
2018

Kecamatan <i>Subdistrict</i>	Jumlah Kasus Longsor <i>Number of Fire Cases</i>			Jumlah Kerugian Materi <i>Material Loss (Rp)</i>	Jumlah Korban Jiwa <i>Casualties</i>
	Fasilitas Khusus	Fasilitas Umum	Pemukiman Penduduk		
(1)	(2)	(3)	(4)	(5)	(6)
Sungai Kanan	-	1	-	250 000 000	-
Torgamba	-	-	-	-	-
Kotapinang	-	-	-	-	-
Silangkitang	-	1	-	80 000 000	-
Kampung Rakyat	-	-	-	-	-
Jumlah/ Total	-	2	-	1050 000 000	-

Sumber / Source : Badan Penanggulangan Bencana Daerah Kabupaten Labuhanbatu Selatan/
Board For Disaster Management of Labuhanbatu Selatan Regency

Tabel 4.4.3 Jumlah Kasus Bencana Banjir, Jumlah Kerugian Materi dan Korban Jiwa Akibat Banjir di Kabupaten Labuhanbatu Selatan Menurut Kecamatan

Number of Fire Cases, Material Loss and Casualties Caused of fire by Subdistrict
2018

Kecamatan <i>Subdistrict</i>	Jumlah Kasus Banjir <i>Number of Fire Cases</i>			Jumlah Kerugian Materi <i>Material Loss (Rp)</i>	Jumlah Korban Jiwa <i>Casualties</i>
	Fasilitas Khusus	Fasilitas Umum	Pemukiman Penduduk		
(1)	(2)	(3)	(4)	(5)	(6)
Sungai Kanan	-	-	30	15 000 000	-
Torgamba	-	-	148	40 000 000	-
Kotapinang	-	-	308	49 000 000	-
Silangkitang	-	-	-	-	-
Kampung Rakyat	-	-	1 204	1 700 000 000	-
Jumlah/ Total	-	-	1 690	1 804 000 000	-

Sumber / Source : Badan Penanggulangan Bencana Daerah Kabupaten Labuhanbatu Selatan/
Board For Disaster Management of Labuhanbatu Selatan Regency

Tabel 4.4.4 Jumlah Kasus Angin Puting Beliung, Jumlah Kerugian Materi dan Korban Jiwa Akibat Angin Puting Beliung di Kabupaten Labuhanbatu Selatan Menurut Kecamatan
Number of Fire Cases, Material Loss and Casualties Caused of fire by Subdistrict
2018

Kecamatan <i>Subdistrict</i>	Jumlah Kasus Angin Puting Beliung <i>Number of Fire Cases</i>			Jumlah Kerugian Materi <i>Material Loss</i> (Rp)	Jumlah Korban Jiwa <i>Casualties</i>
	Fasilitas Khusus (2)	Fasilitas Umum (3)	Pemukiman Penduduk (4)		
(1)	(2)	(3)	(4)	(5)	(6)
Sungai Kanan	-	-	24	52 820 000	3
Torgamba	-	-	-	-	-
Kotapinang	13	2	21	317 000 000	-
Silangkitang	-	-	-	-	-
Kampung Rakyat	-	-	1	15 000 000	-
Jumlah/ Total	13	2	46	384 820 000	3

Sumber / Source : Badan Penanggulangan Bencana Daerah Kabupaten Labuhanbatu Selatan/
Board For Disaster Management of Labuhanbatu Selatan Regency

Tabel 4.4.5 Jumlah Petugas Pemadam Kebakaran dan Mobil Pemadam Kebakaran Yang Terdapat di Kantor Perlindungan Masyarakat dan Penanggulangan Bahaya Kebakaran Kabupaten Labuhanbatu Selatan
Number of Fire Brigades and Fire Cars Available in Public Shelter and Fire Damage Solved Office of Labuhanbatu Selatan Regency
2011 – 2018

Tahun Year	Jumlah Petugas Pemadam Kebakaran Number of Fire Brigades	Jumlah Mobil Pemadam Kebakaran Number of Fire Car
(1)	(2)	(3)
2011	63 Orang	3 Unit
2012	67 Orang	4 Unit
2013	67 Orang	5 Unit
2014	66 Orang	7 Unit
2015	67 Orang	7 Unit
2016	75 Orang	8 Unit
2017	88 Orang	8 Unit
2018	-	5 Unit

Sumber / Source : Badan Penanggulangan Bencana Daerah Kabupaten Labuhanbatu Selatan/
 Board For Disaster Management of Labuhanbatu Selatan Regency

Tabel 4.4.6 Volume Sampah Yang Diangkut (m³) per Bulan di Tiap Kecamatan
Volume Rubbish which is contained by month at every Subdistrict
2018

Kecamatan Subdistrict	Bulan/ Month						
	Jan	Feb	Maret	April	Mei	Juni	Juli
(1)	(2)	(3)	(4)	(5)	(6)	(7)	(8)
Sungai Kanan	156	156	156	156	156	156	156
Torgamba	468	468	468	468	468	468	468
Kotapinang	1 036	1 036	1 036	1 036	1 036	1 036	1 036
Silangkitang	156	156	156	156	156	156	156
Kampung Rakyat	156	156	156	156	156	156	156
Jumlah/ Total	1 972	1 972	1 972	1 972	1 972	1 972	1 972

Sumber / Source : Dinas Lingkungan Hidup Kabupaten Labuhanbatu Selatan/
Living Environment Office of Labuhanbatu Selatan Regency

Tabel 4.4.6 Lanjutan
Table Continued

Kecamatan Subdistrict	Bulan/ Month					Jumlah Total
	Ags	Sept	Okt	Nov	Desember	
(1)	(9)	(10)	(11)	(12)	(13)	(14)
Sungai Kanan	156	156	156	156	156	1 872
Torgamba	468	468	468	468	468	5 616
Kotapinang	1 036	1 036	1 036	1 036	1 036	12 432
Silangkitang	156	156	156	156	156	1 872
Kampung Rakyat	156	156	156	156	156	1 872
Jumlah/ Total	1 972	1 972	1 972	1 972	1 972	23 664

Sumber / Source : Dinas Lingkungan Hidup Kabupaten Labuhanbatu Selatan/
Living Environment Office of Labuhanbatu Selatan Regency

Pertanian *Agriculture*

5

Kelapa Sawit

1.69 Ribu Ton

Mangga
303,60 Ton

Padi Sawah

5.304 Ton

Ayam
204.862 Ekor

Sapi Potong
510.857 Ekor

Domba
17.752 Ekor

Babi
2.360 Ekor



<https://labuhanbatu.seltankab.bps.g>

<https://labuhanbatuselatankab.bps.g>

PENJELASAN TEKNIS

1. **Lahan sawah** adalah lahan pertanian yang berpetak-petak dan dibatasi oleh pematang (galengan), saluran untuk menahan/ menyalurkan air, yang biasanya ditanami padi sawah tanpa memandang dari mana diperoleh atau status lahan tersebut. Lahan yang dimaksud termasuk lahan yang terdaftar di Pajak Bumi Bangunan, lahan Pembangunan Daerah, lahan bengkok, lahan serobotan, lahan rawa yang ditanami padi dan lahan bekas tanaman tahunan yang telah dijadikan sawah, baik yang ditanami padi, palawija atau tanaman semusim lainnya.
2. **Tegal/Kebun** adalah lahan pertanian bukan sawah (lahan kering) yang ditanami tanaman semusim atau tahunan dan terpisah dengan halaman sekitar rumah serta penggunaannya tidak berpindah pindah.
3. **Ladang/Huma** adalah lahan pertanian bukan sawah (lahan kering) yang biasanya ditanami tanaman semusim dan penggunaannya hanya semusim atau dua musim, kemudian akan

TECHNICAL NOTES

1. **Wetland** is agricultural land that separated by small dykes to resist water, where the main crop is usually wetland paddy without considering where it is got from or the status of the land. It includes the land that is registered at land income tax office, regional development contribution, 'bengkok' land, illegal ownership, swamps for rice cultivation, and annual crop land mark that has been used as rice field, which are both planted with paddy, secondary crops or the other seasonal crops.
2. **Dry field/Garden** is an dryland (unirrigated land) which is planted with seasonal or annual crops and separately from the yard around the house without shifting
3. **Unirrigated agricultural field /Shifting cultivation land** is dryland (unirrigated land) that usually is cultivated for seasonal crops and utilized only for one or two seasons, then it will be left

ditinggalkan bila sudah tidak subur lagi (berpindah-pindah).

4. Data pokok tanaman pangan yang dikumpulkan adalah luas panen dan produktivitas (hasil per hektar). Produksi tanaman pangan merupakan hasil perkalian antara luas panen dengan produktivitas. Pengumpulan data luas panen dilakukan setiap bulan dengan pendekatan area kecamatan di seluruh wilayah Indonesia. Pengumpulan data produktivitas dilakukan melalui pengukuran langsung pada plot ubinan berukuran 2½ m x 2½ m. Pengumpulan data produktivitas dilakukan setiap subround (empat bulanan) pada waktu panen petani.

5. Data produksi padi dan palawija yang disajikan adalah dalam kualitas: gabah kering giling (padi), pipilan kering (jagung), biji kering (kedelai dan kacang tanah), dan umbi basah (ubi kayu dan ubi jalar).

6. **Luas panen tanaman hortikultura** adalah luas tanaman sayuran, buah-buahan, biofarmaka, dan tanaman hias yang diambil hasilnya/dipanen pada periode pelaporan.

when it is not fertile (shifting).

4. *The main food crops data collected consists of harvested area and productivity (yield per hectare). Food crops production is generated by harvested area multiplied by productivity. The harvested area data is collected every month using sub district area approach in all sub district in Indonesia. The productivity data collection is conducted by a direct measurement in 2½m x 2½m crop cutting plot. The productivity measurement is conducted in every subround (four monthly) at the time when farmers are harvesting their crops.*

5. *Production of paddy and secondary crops data are presented in the form of: dry unhusked rice (paddy), dry loose maize (maize), dry shells crops (soybeans and peanuts), and fresh roots (cassava and sweet potatoes).*

6. ***Harvested area of horticulture** is area which vegetable, fruit, medicinal and ornamental plant of crop harvested during the period of report.*

7. **Luas panen untuk tanaman sayuran** adalah luas tanaman yang dipanen sekaligus/habis/dibongkar dan luas tanaman yang dipanen berkali-kali (lebih dari satu kali)/belum habis.
8. Produksi hortikultura adalah hasil menurut bentuk produk dari setiap tanaman sayuran, buah-buahan, biofarmaka dan tanaman hias yang diambil berdasarkan luas yang dipanen/tanaman yang menghasilkan pada bulan/triwulan laporan.
9. Data perkebunan besar dikumpulkan oleh BPS setiap bulan secara lengkap (sensus bulanan) dengan sistem surat pos. Khusus untuk tanaman kelapa, cengkeh, dan kapok, datanya diperoleh dari Dinas Kehutanan dan Perkebunan Kabupaten Labuhanbatu.
10. Penghitungan luas tanaman perkebunan besar adalah pada keadaan akhir tahun dan tidak termasuk yang luasnya kurang dari 5 hektar.
11. Bentuk produksi perkebunan adalah; karet kering (karet), daun kering (teh dan tembakau), biji kering (kopi dan coklat), kulit kering (kayu manis dan kina), serat kering
7. *Harvested area of vegetables is area of entirely plant harvested/demolished and plant harvested several times/undemolished.*
8. *Horticulture production is the standard production quantity form of vegetable, fruit, medicinal and ornamental plant based on harvested area/the number of production plants reported monthly/quarterly.*
9. *Data on estates are collected by the BPS every month on complete basis through a mailing system. Data on coconut, clove, and kapok, as well as on smallholder plantation, are acquired from the Forestry and Plantation Services of Labuhanbatu Regency.*
10. *Planted areas of estates refer to condition at the end of the year, and exclude areas less than 5 hectares.*
11. *Production of estates crops are follows: dry rubber (rubber); dry leaves (tea and tobacco); dry beans (coffee and cocoa); dry bark (cassia vera and cinchona); dry fibre*

- (rami), bunga kering (cengkeh), refined sugar (tebu dari perkebunan besar), gula mangkok (tebu dari perkebunan rakyat), ekuivalen kopra (kopra), biji dan bunga (pala) serta minyak daun (sereh).
12. Data Statistik Kehutanan sebagian besar merupakan data sekunder yang bersumber dari Dinas Kehutanan dan Perkebunan Kabupaten Labuhanbatu.
13. Kawasan hutan adalah wilayah tertentu yang berupa hutan, yang ditunjuk dan atau ditetapkan oleh pemerintah untuk dipertahankan keberadaannya sebagai hutan tetap. Hal ini untuk menjamin kepastian hukum mengenai status kawasan hutan, letak batas dan luas suatu wilayah tertentu yang sudah ditunjuk menjadi kawasan hutan tetap.
14. Kawasan hutan di Kabupaten Labuhanbatu ditetapkan oleh Menteri Kehutanan dalam bentuk Surat Keputusan Menteri Kehutanan tentang Penunjukan Kawasan Hutan dan Perairan Provinsi. Penunjukan Kawasan Hutan ini disusun berdasarkan hasil pemaduserasian antara Rencana Tata Ruang Wilayah Provinsi (RTRWP) dengan Tata Guna Hutan
- (rosella); dry flowers/buds (cloves); refined sugar (sugar cane from estate); cup sugar (sugar cane from smallholders); copra (copra); seeds and buds (nutmeg); and leaf oil (citronella).*
12. *Most of forestry statistics are secondary data obtained from the Forestry and Plantation Services of Labuhanbatu Regency.*
13. *Forest Area is a specific territory of forest ecosystem determined and or decided by the government as a permanent forest. Such decision is important to maintain the size of forest area and to ensure its legitimation and boundary demarcation of permanent forest.*
14. *Labuhanbatu forest area is determined by the Minister of Forestry in the format of Ministerial Decree on the Designation of Provincial Forest Area and Inland Water, Coastal and Marine Ecosystem. The designation of Forest Area is formulated based on integrated and harmonized of Provincial Spatial Planning (RTRWP) and*

- Kesepakatan (TGHK). *Forest Land Use by Concensus (TGHK).*
15. Berdasarkan Undang-Undang No. 41 Tahun 1999 tentang Kehutanan, kawasan hutan dibagi ke dalam kelompok Hutan Konservasi, Hutan Lindung, dan Hutan Produksi. *15. In accordance to the Act on Forestry No. 41/1999, forest area is categorized as Conservation Forest, Protection Forest and Production Forest.*
16. Hutan Konservasi adalah kawasan hutan dengan ciri khas tertentu, yang mempunyai fungsi pokok pengawetan keanekaragaman tumbuhan dan satwa serta ekosistemnya. *16. Conservation Forest is a forest area having specific characteristic established for the purposes of conservation of animal and plant species as well as their ecosystem.*
17. Hutan Lindung adalah kawasan hutan yang mempunyai fungsi pokok sebagai perlindungan sistem penyangga kehidupan untuk mengatur tata air, mencegah banjir, mengendalikan erosi, mencegah intrusi air laut, dan memelihara kesuburan tanah. *17. Protection Forest is a forest area designated to serve life support system, maintain hydrological system, prevent of flood, erosion control, seawater intrusion, and maintain soil fertility.*
18. Hutan Produksi adalah kawasan hutan yang mempunyai fungsi pokok memproduksi hasil hutan. Hutan produksi terdiri dari Hutan Produksi Tetap (HP), Hutan Produksi Terbatas (HPT), dan Hutan Produksi yang dapat dikonversi. *18. Production Forest is a forest area designated mainly to promote sustainable forest production. Production forest is classified as permanent production forest, limited production forest, and convertible production forest.*
19. Hutan Konservasi terdiri dari: Kawasan suaka alam berupa Cagar Alam (CA) dan Suaka Margasatwa (SM); kawasan pelestarian alam *19. Conservation Forest is divided into: Sanctuary Reserve area consists of Strict Nature Reserve and Wildlife Sanctuary; Nature conservation*

- berupa Taman Nasional (TN), Taman Hutan Raya (THR), dan Taman Wisata Alam (TWA); dan Taman Buru (TB), yaitu kawasan hutan yang ditetapkan sebagai tempat wisata berburu.
- area consists of National Park (TN), Grand Forest Park (THR), and Nature Recreation Park (TWA); and Game Hunting Park (TB), which is forest area devoted for game hunting recreation.*
20. Data populasi ternak dan statistik perikanan bersumber dari Dinas Kelautan, Perikanan, dan Peternakan Kabupaten Labuhanbatu.
- 20. Data of domestic livestock population and fishery statistics are obtain from the Ocean, Fishery, and Livestock Services of Labuhanbatu Regency.*
21. Statistik perikanan dibedakan atas data Perikanan Tangkap dan Perikanan Budidaya. Perikanan Tangkap diklasifikasikan atas penangkapan ikan di laut dan penangkapan ikan di perairan umum. Perikanan Budidaya diklasifikasikan atas jenis budidaya yaitu budidaya laut, tambak, kolam, karamba, jaring apung, dan sawah.
- 21. Fishery statistics are categorized into capture fisheries and aquaculture. Capture fisheries are further classified into marine capture fisheries and inland open water capture fisheries. Aquaculture are further classified into several types of culture: marine culture, brackish water pond, fresh water pond, cage, floating net, and fish breeding in paddy fields.*
22. Rumah Tangga Perikanan Tangkap adalah rumah tangga yang melakukan kegiatan penangkapan ikan/binatang air lainnya/tanaman air dengan tujuan sebagian/seluruh hasilnya untuk dijual.
- 22. A capture fishery household is a household conducting activities in catching fishes/other aquatic animals/aquatic plants, for which the products are wholly or partly to be sold.*
23. Rumah Tangga Perikanan Budidaya adalah rumah tangga yang melakukan kegiatan budidaya
- 23. An aquaculture fishery household is a household conducting activities in culturing fishes/other aquatic*

ikan/binatang air lainnya/tanaman air dengan tujuan sebagian/seluruh hasilnya untuk dijual.

animals/aquatic plants, for which the products are wholly or partly to be sold. different types of parameters.

ULASAN

DESCRIPTION

Produksi padi sawah di Labuhanbatu Selatan tahun 2018 sebesar 5.304 ton dengan luas panen 931,5 hektar dan produktivitas 56 kw/ha.

Total Production of wet-land paddy in Labuhanbatu Selatan Regency during 2018 were 5.304 tons with harvest area 931,5 hectares and productivity 56kw/ha.

Selain itu, pada tahun 2018 produksi jagung sebesar 1.605 ton, kedelai 3,70 ton, kacang tanah 57,15 ton, kacang hijau 4,10 ton, ubi kayu sebesar 8.105 ton, dan ubi jalar 490 ton.

Besides paddy, production of crops were 1.605 tons of maize, 3,70 tons of soya bean, 57,15 tons of peanut, 4,10, tons of green peanut, 8.105 tons of cassava, and 490 tons of sweet potatoes.

Pada tahun 2018 produksi sayuran antara lain cabe sebesar 133 ton, kacang panjang 133 ton, bayam 120 ton, kangkung 155 ton, terong 104 ton, dan ketimun 135 ton.

On the year of 2018, there were 133 tons of chili production, 133 tons of longbean, 120 tons of spinach, 155 tons of swamp cabbage, 104 tons of egg plant, and 135 tons of cucumber.

Produksi kelapa sawit (perkebunan rakyat) tahun 2018 sebesar 1.699.637,18 ton dengan total luas tanaman 119.572,17 ha. Sedangkan untuk mangga sebesar 303,60 ton dengan total luas tanaman 65,00 Ha.

Production of oil palm (Smallholder Estates) in 2018 was 1.699.637,18 tons with total of planted area was 119.572,17 hectares. While there was 303,60 tons production of manggo with total of planted area was 65,00 hectares.

Pada tahun 2018, jumlah sapi potong tercatat sebanyak 18,355 ekor, kerbau 307 ekor, kambing 39,152 ekor, domba 12.673 ekor dan babi 472 ekor.

There was 18,355 cows, 307 buffaloes, 39,152 goats, 12.673 sheep, and 472 pigs in 2018.

Populasi ternak unggas khususnya ayam kampung pada tahun 2018 tercatat

The poultry population such as domestic chicken was 55,050 ,149.812

ada 55,050 ekor, ayam ras pedaging 149,812 ekor, dan itik 54,200 ekor. *broillers and 54,200 ducks.*

Produksi perikanan di Kabupaten Labuhanbatu Selatan pada tahun 2018 sebesar 1.322,27 ton yang berasal dari 1.160,70 ton budidaya dan 129,41 ton perairan umum.

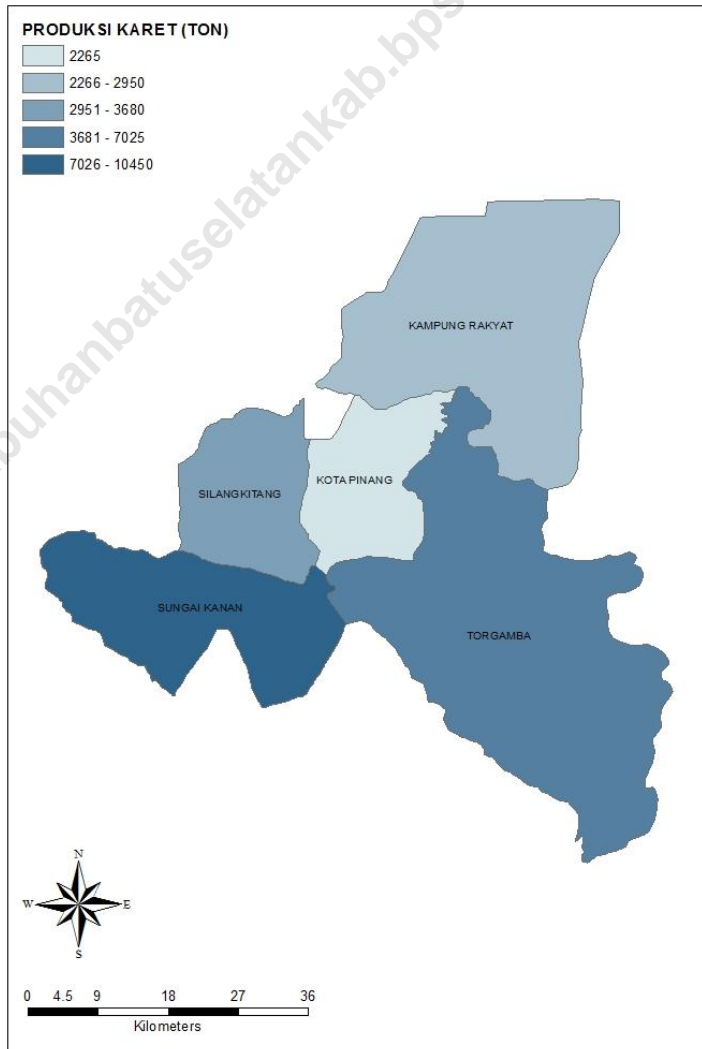
Di Kabupaten Labuhanbatu Selatan terdapat hutan seluas 65.749,57 Ha, dimana yang terluas merupakan hutan produksi yaitu seluas 49.063,6 Ha, sedangkan yang terkecil merupakan hutan produksi terbatas seluas 3.917,19 Ha.

Total of fishery production in 2018 was 1.322,27 tons comprising, 1.160,70 tons of fish culture and 129,41tons of open water.

There's 65.749,57 hectares of forestry in Labuhanbatu Selatan Regency. From all of these forestry, the largest area were production forestry (49.063,6 hectares), while the smallest area were limited production forestry (3.917,19 hectares).

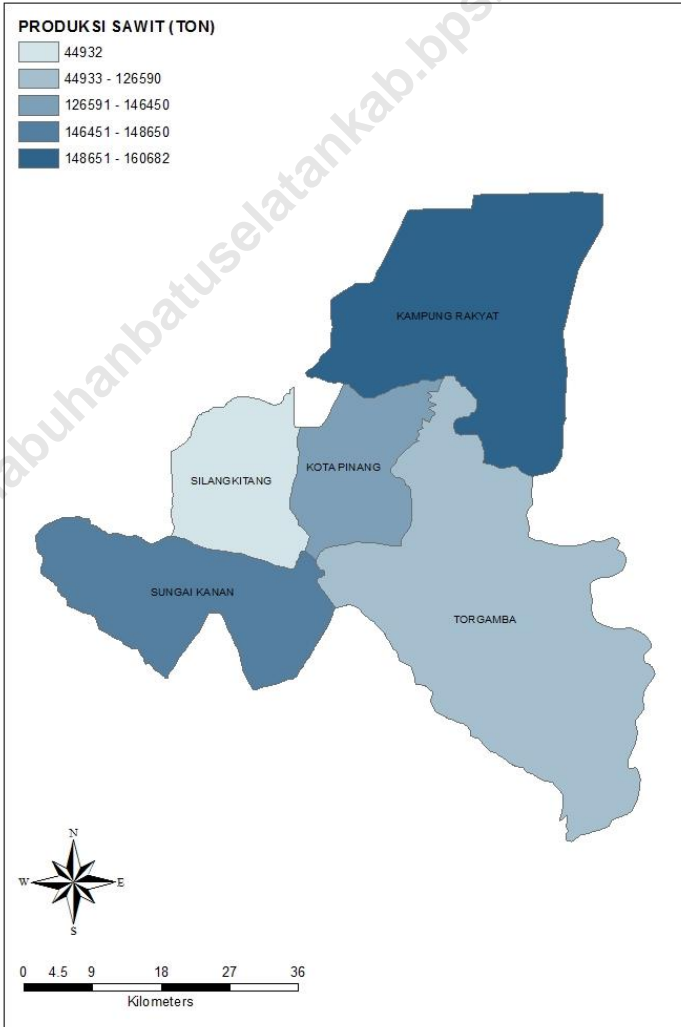
Peta 3.
Map

**Produksi Karet di Kabupaten Labuhanbatu Selatan
Menurut Kecamatan**
Rubber's Production of Labuhanbatu Selatan Regency by District
2018



Peta 4.
Map

Produksi Kelapa Sawit di Kabupaten Labuhanbatu Selatan Menurut Kecamatan
Palm Oil's Production of Labuhanbatu Selatan Regency by District
2018



Tabel
Table

5.1.1

**Luas Lahan Sawah Dirinci Menurut Jenis Pengairan dan
Kecamatan di Kabupaten Labuhanbatu Selatan**
*Wet Land Area by Type of Irrigation and Subdistrict
in Labuhanbatu Selatan Regency*
(Ha) 2018

Kecamatan <i>Subdistrict</i>	Irigasi			Tadah Hujan	Pasang Surut	Lainnya	Jumlah
	Pengairan Teknis	Pengairan Setengah Teknis	Pengairan Sederhana				
(1)	(2)	(3)	(4)	(5)	(6)	(7)	(8)
Sungai Kanan	-	464	-	-	-	-	464
Torgamba	-	-	-	-	-	-	-
Kotapinang	-	35	-	-	-	-	35
Silangkitang	-	-	-	-	-	-	-
Kampung Rakyat	-	-	-	-	-	-	-
Labuhanbatu Selatan	-	499	-	-	-	-	499

Sumber / Source : Dinas Pertanian dan Perikanan Kabupaten Labuhanbatu Selatan/
Agriculture and Fishery Service of Labuhanbatu Selatan Regency

Tabel 5.1.2 Luas Panen, Produksi dan Produktivitas Padi Menurut Kecamatan di Kabupaten Labuhanbatu Selatan
Harvested Area, Production, and Yield Rate of Paddy by Subdistrict in Labuhanbatu Selatan Regency
2018

Kecamatan Subdistrict	Padi Sawah/ <i>Wet Land's Paddy</i>			Padi Ladang/ <i>Dry Land's Paddy</i>		
	Luas Panen Harvested Area (Ha)	Produksi Production (Ton)	Produktivitas Yield Rate (Kw/Ha)	Luas Panen Harvested Area (Ha)	Produksi Production (Ton)	Produktivitas Yield Rate (Kw/Ha)
(1)	(2)	(3)	(4)	(5)	(6)	(7)
Sungai Kanan	873,7	4 980	57	-	-	-
Torgamba	-	-	-	-	-	-
Kotapinang	57,8	324	56	-	-	-
Silangkitang	-	-	-	-	-	-
Kampung Rakyat	-	-	-	-	-	-
Labuhanbatu Selatan	931,5	5 304	113	-	-	-

Sumber / Source : Dinas Pertanian dan Perikanan Kabupaten Labuhanbatu Selatan/
Agriculture and Fishery Service of Labuhanbatu Selatan Regency

Tabel 5.1.3
Table

Luas Panen, Produksi dan Produktivitas Jagung dan Kedelai Menurut Kecamatan di Kabupaten Labuhanbatu Selatan
Harvested Area, Production, and Yield Rate of Corn and Soya Bean by Subdistrict in Labuhanbatu Selatan Regency
2018

Kecamatan <i>Subdistrict</i>	Jagung/ <i>Corn</i>			Kedelai/ <i>Soya Bean</i>		
	Luas Panen <i>Harvested Area</i> (Ha)	Produksi <i>Production</i> (Ton)	Produktivitas <i>Yield Rate</i> (Kw/Ha)	Luas Panen <i>Harvested Area</i> (Ha)	Produksi <i>Production</i> (Ton)	Produktivitas <i>Yield Rate</i> (Kw/Ha)
(1)	(2)	(3)	(4)	(5)	(6)	(7)
Sungai Kanan	220	1 100	50	42	3	0,72
Torgamba	43	215	50	-	-	-
Kotapinang	-	-	-	1	0,70	7
Silangkitang	41	205	50	-	-	-
Kampung Rakyat	17	85	50	-	-	-
Labuhanbatu Selatan	321	1 605	50	43	3,70	7,72

Sumber / Source : Dinas Pertanian dan Perikanan Kabupaten Labuhanbatu Selatan/
Agriculture and Fishery Service of Labuhanbatu Selatan Regency

Tabel 5.1.4 Luas Panen, Produksi dan Produktivitas Kacang Tanah dan Kacang Hijau Menurut Kecamatan di Kabupaten Labuhanbatu Selatan
Harvested Area, Production, and Yield Rate of Peanut and Green Pea by Subdistrict in Labuhanbatu Selatan Regency
2018

Kecamatan Subdistrict	Kacang Tanah/ Peanut			Kacang Hijau/ Green Pea		
	Luas Panen Harvested Area (Ha)	Produksi Production (Ton)	Produktivitas Yield Rate (Kw/Ha)	Luas Panen Harvested Area (Ha)	Produksi Production (Ton)	Produktivitas Yield Rate (Kw/Ha)
(1)	(2)	(3)	(4)	(5)	(6)	(7)
Sungai Kanan	37	31,45	-	-	-	-
Torgamba	5	4,50	-	-	-	-
Kotapinang	2	2,20	-	5	4,10	-
Silangkitang	19	19	-	-	-	-
Kampung Rakyat	-	-	-	-	-	-
Labuhanbatu Selatan	63	57,15	-	5	4,10	-

Sumber / Source : Dinas Pertanian dan Perikanan Kabupaten Labuhanbatu Selatan/
Agriculture and Fishery Service of Labuhanbatu Selatan Regency

Tabel 5.1.5 Luas Panen, Produksi dan Produktivitas Ubi Kayu dan Ubi Jalar Menurut Kecamatan di Kabupaten Labuhanbatu Selatan
Harvested Area, Production, and Yield Rate of Cassava and Sweet Potatoes by Subdistrict in Labuhanbatu Selatan Regency 2018

Kecamatan Subdistrict	Ubi Kayu/ Cassava			Ubi Jalar/ Sweet Potatoes		
	Luas Panen Harvested Area (Ha)	Produksi Production (Ton)	Produktivitas Yield Rate (Kw/Ha)	Luas Panen Harvested Area (Ha)	Produksi Production (Ton)	Produktivitas Yield Rate (Kw/Ha)
(1)	(2)	(3)	(4)	(5)	(6)	(7)
Sungai Kanan	68	1 020	150	43	430	100
Torgamba	1	20	200	1	10	100
Kotapinang	24	3 600	1 500	2	20	100
Silangkitang	71	1 207	170	-	-	-
Kampung Rakyat	16	2 400	1 500	3	30	100
Labuhanbatu Selatan	180	8 105	3 520	49	490	400

Sumber / Source : Dinas Pertanian dan Perikanan Kabupaten Labuhanbatu Selatan/
Agriculture and Fishery Service of Labuhanbatu Selatan Regency

Tabel 5.2.1 Luas Panen Tanaman Sayuran Menurut Kecamatan dan Jenis Sayuran di Kabupaten Labuhanbatu Selatan
Harvested Area of Vegetables by Subdistrict and Type in Labuhanbatu Selatan Regency (Ha) 2018

Kecamatan Subdistrict	Kacang Panjang String Bean	Cabe Chili	Terong Egg Plant	Kangkung Kale	Bayam Spinach	Ketimun Cucumber	Lainnya Others
(1)	(2)	(3)	(4)	(5)	(6)	(7)	(8)
Sungai Kanan	60	600	29	43	16	59	49
Torgamba	13	13	10	30	27	12	-
Kotapinang	14	14	12	11	11	10	-
Silangkitang	41	41	39	35	29	49	-
Kampung Rakyat	12	12	14	36	37	5	-
Labuhanbatu Selatan	133	133	104	155	120	135	49

Sumber / Source : Dinas Pertanian dan Perikanan Kabupaten Labuhanbatu Selatan/
 Agriculture and Fishery Service of Labuhanbatu Selatan Regency

Tabel 5.2.2
Table

**Produksi Sayuran Menurut Kecamatan dan Jenis Sayuran
di Kabupaten Labuhanbatu Selatan**
*Vegetables Production by Subdistrict and Type in Labuhanbatu
Selatan Regency*
(Ton) 2018

Kecamatan Subdistrict	Kacang Panjang String Bean	Cabe Chili	Terong Egg Plant	Kangkung Kale	Bayam Spinach	Ketimun Cucumber	Lainnya Others
(1)	(2)	(3)	(4)	(5)	(6)	(7)	(8)
Sungai Kanan	790	760	112	210	32	200	846
Torgamba	150	204	100	710	653	278	-
Kotapinang	213	11	242	172	152	184	-
Silangkitang	3 357	151	5 611	442	380	8 334	-
Kampung Rakyat	118	8 083	161	1 534	1 469	81	-
Labuhanbatu Selatan	4 213	9 348	6 226	3 059	2 686	9 007	846

Sumber / Source : Dinas Pertanian dan Perikanan Kabupaten Labuhanbatu Selatan/
Agriculture and Fishery Service of Labuhanbatu Selatan Regency

Tabel 5.2.3 Luas Panen Tanaman Buah-buahan Menurut Kecamatan dan Jenis Buah di Kabupaten Labuhanbatu Selatan
Harvested Area of Fruits by Subdistrict and Type in Labuhanbatu Selatan Regency (Ha) 2018

Kecamatan Subdistrict	Mangga Mango	Durian Durian	Jeruk Orange	Pisang Banana	Pepaya Papaya	Nanas Pineapple	Lainnya Other
(1)	(2)	(3)	(4)	(5)	(6)	(7)	(8)
Sungai Kanan	32,40	24,03	-	1,33	0,50	0,28	22,43
Torgamba	24,10	5,00	-	-	6,51	-	9,61
Kotapinang	-	-	-	-	-	-	-
Silangkitang	-	2,00	1,51	0,70	0,67	-	3,86
Kampung Rakyat	8,50	1,80	-	3,40	0,28	2,07	2,56
Labuhanbatu Selatan	65,00	32,83	1,51	5,43	7,96	2,35	38,46

Sumber / Source : Dinas Pertanian dan Perikanan Kabupaten Labuhanbatu Selatan/
 Agriculture and Fishery Service of Labuhanbatu Selatan Regency

Tabel 5.2.4 **Produksi Buah-buahan Menurut Kecamatan dan Jenis Buah di Kabupaten Labuhanbatu Selatan**
Fruits Production by Subdistrict and Type in Labuhanbatu Selatan Regency
(Ton) 2018

Kecamatan Subdistrict	Mangga Mango	Durian Durian	Jeruk Orange	Pisang Banana	Pepaya Papaya	Nanas Pineapple	Lainnya Other
(1)	(2)	(3)	(4)	(5)	(6)	(7)	(8)
Sungai Kanan	115,00	243,00	-	133,50	72,00	0,70	55,60
Torgamba	87,20	15,50	-	-	192,50	-	40,00
Kotapinang	-	-	-	-	-	-	-
Silangkitang	38,40	3,00	15,00	10,80	49,20	-	7,20
Kampung Rakyat	63,00	3,10	-	70,00	9,00	4,20	10,00
Labuhanbatu Selatan	303,60	264,60	15,00	214,30	322,70	4,90	112,80

Sumber / Source : Dinas Pertanian dan Perikanan Kabupaten Labuhanbatu Selatan/
Agriculture and Fishery Service of Labuhanbatu Selatan Regency

Tabel 5.3.1 Luas Tanaman Perkebunan Menurut Kecamatan dan Jenis Tanaman di Kabupaten Labuhanbatu Selatan
Planted Area of Plantation by Subdistrict and Type in Labuhanbatu Selatan Regency
2018
(Ha)

Kecamatan <i>Subdistrict</i>	Karet <i>Rubber</i>	Kelapa <i>Coconut</i>	Kelapa Sawit <i>Palm Oil</i>	Kopi <i>Coffee</i>	Pinang <i>Areca Palm</i>	Kakao <i>Cacao</i>	Lainnya <i>Others</i>
(1)	(2)	(3)	(4)	(5)	(6)	(7)	(8)
Sungai Kanan	*	*	2 598,05	*	*	*	*
Torgamba	*	*	69 675,77	*	*	*	*
Kotapinang	*	*	11 365,92	*	*	*	*
Silangkitang	*	*	787,32	*	*	*	*
Kampung Rakyat	*	*	35 145,11	*	*	*	*
Labuhanbatu Selatan	*	*	119 572,17	*	*	*	*

Sumber / Source : Dinas Perkebunan & Peternakan Kabupaten Labuhanbatu Selatan/
Plantation Service of Labuhanbatu Selatan Regency

*Keterangan / Notes : Data tidak tersedia / *Data unavailable*

Tabel 5.3.2 **Produksi Tanaman Perkebunan Menurut Kecamatan dan Jenis Tanaman di Kabupaten Labuhanbatu Selatan**
Production of Plantation by Subdistrict and Type in Labuhanbatu Selatan Regency
2018
(Ton)

Kecamatan <i>Subdistrict</i>	Karet <i>Rubber</i>	Kelapa <i>Coconut</i>	Kelapa Sawit <i>Palm Oil</i>	Kopi <i>Coffee</i>	Pinang <i>Areca Palm</i>	Kakao <i>Cacao</i>	Lainnya <i>Others</i>
(1)	(2)	(3)	(4)	(5)	(6)	(7)	(8)
Sungai Kanan	*	*	23 622,98	*	*	*	*
Torgamba	*	*	684 907,38	*	*	*	*
Kotapinang	*	*	248 390,49	*	*	*	*
Silangkitang	*	*	15 143,22	*	*	*	*
Kampung Rakyat	*	*	727 573,11	*	*	*	*
Labuhanbatu Selatan	*	*	1 699 637,18	*	*	*	*

Sumber / Source : Dinas Perkebunan & Peternakan Kabupaten Labuhanbatu Selatan/
Plantation Service of Labuhanbatu Selatan Regency

*Keterangan / Notes : Data tidak tersedia / *Data unavailable*

Tabel 5.4.1
Table

**Populasi Ternak Menurut Kecamatan dan Jenis Ternak
di Kabupaten Labuhanbatu Selatan**
*Livestock Population by Subdistrict and Type in Labuhanbatu
Selatan Regency*
2018
(Ekor)

Kecamatan Subdistrict	Sapi Perah Milk-Cow	Sapi Potong Cow	Kerbau Palm Buffalo	Kuda Horse	Kambing Goat	Domba Sheep	Babi Pig
(1)	(2)	(3)	(4)	(5)	(6)	(7)	(8)
Sungai Kanan	-	4 421	71	-	5 150	3 602	60
Torgamba	-	4 431	121	-	6 825	2 662	177
Kotapinang	-	2 646	-	-	7 995	490	110
Silangkitang	-	2 230	50	3	7 647	3 281	90
Kampung Rakyat	-	4 727	65	-	11 535	2 638	35
Labuhanbatu Selatan	-	18 355	307	3	39 152	12 673	472

Sumber / Source : Dinas Peternakan Kabupaten Labuhanbatu Selatan/
Livestock Service of Labuhanbatu Selatan Regency

Tabel 5.4.2
Table

**Produksi Daging Menurut Kecamatan dan Jenis Ternak
di Kabupaten Labuhanbatu Selatan**
*Meat Production by Subdistrict and Type in Labuhanbatu
Selatan Regency*
(Ekor) 2018

Kecamatan Subdistrict	Sapi Perah Milk-Cow	Sapi Potong Cow	Kerbau Palm Buffalo	Kuda Horse	Kambing Goat	Domba Sheep	Babi Pig
(1)	(2)	(3)	(4)	(5)	(6)	(7)	(8)
Sungai Kanan	-	96 348	588	-	11 906	5 410	310
Torgamba	-	87 210	1 846	-	10 639	4 038	663
Kotapinang	-	57 868	42	-	11 904	1 413	600
Silangkitang	-	143 915	348	-	12 580	3 780	378
Kampung Rakyat	-	125 516	1 106	-	15 205	3 111	409
Labuhanbatu Selatan	-	510 857	3 930	-	62 234	17 752	2 360

Sumber / Source : Dinas Peternakan Kabupaten Labuhanbatu Selatan/
Livestock Service of Labuhanbatu Selatan Regency

Tabel 5.4.3
Table

**Populasi Unggas dan Jenis Unggas Menurut Kecamatan
di Kabupaten Labuhanbatu Selatan**
*Poultry Population and Type by Subdistrict in Labuhanbatu Selatan Regency
(Ekor) 2018*

Kecamatan Subdistrict	Ayam Kampung Domestic	Ayam Petelur Layer	Ayam Pedaging Broiler	Itik Duck
(1)	(2)	(3)	(4)	(5)
Sungai Kanan	1 936	-	-	1 635
Torgamba	39 815	-	27 740	27 205
Kotapinang	1 205	-	-	979
Silangkitang	452	-	11 200	1 282
Kampung Rakyat	11 642	-	110 872	23 099
Labuhanbatu Selatan	55 050	-	149 812	54 200

Sumber / Source : Dinas Peternakan Kabupaten Labuhanbatu Selatan/
Livestock Service of Labuhanbatu Selatan Regency

Tabel 5.4.4
Table

**Produksi Daging dan Jenis Unggas Menurut Kecamatan
di Kabupaten Labuhanbatu Selatan**
*Meat Production and Type by Subdistrict in Labuhanbatu Selatan
Regency*
(Ton) 2018

Kecamatan Subdistrict	Ayam Kampung Domestic	Ayam Petelur Layer	Ayam Pedaging Broiler	Itik Duck
(1)	(2)	(3)	(4)	(5)
Sungai Kanan	2 050	-	-	-
Torgamba	6 700	-	2 440	-
Kotapinang	2 706	-	-	-
Silangkitang	2 715	-	2 510	-
Kampung Rakyat	5 120	924	6 273	-
Labuhanbatu Selatan	19 291	924	11 223	-

Sumber / Source : Dinas Peternakan Kabupaten Labuhanbatu Selatan/
Livestock Service of Labuhanbatu Selatan Regency

Tabel 5.4.5
Table

Produksi Telur Menurut Jenis dan Kecamatan
Meat Production by Type and Subdistrict
2018

Kecamatan Subdistrict	Jenis Telur / Type of Egg (Kg)		
	Ayam Kampung Domestic	Ayam Ras Petelur Layer	Itik Manila Duck
(1)	(2)	(3)	(4)
Sungai Kanan	1 650	-	-
Torgamba	1 789	-	28 740
Kotapinang	970	-	-
Silangkitang	395	-	11 350
Kampung Rakyat	10 536	8 054	10 872
Jumlah/ Total	15 340	8 054	50 962

Sumber / Source : Dinas Peternakan Kabupaten Labuhanbatu Selatan/
Plantation and Livestock Service of Labuhanbatu Selatan Regency

Tabel 5.4.6
Table

Produksi Kulit Menurut Jenis dan Kecamatan
Leather Production by Type and Subdistrict
(Lembar / Sheet)
2017

Kecamatan Subdistrict	Jenis Kulit/ Type of Leather		
	Sapi Cow	Kerbau Buffalo	Kambing Goat
(1)	(2)	(3)	(4)
Sungai Kanan	25	-	20
Torgamba	35	-	20
Kotapinang	50	-	25
Silangkitang	40	-	30
Kampung Rakyat	50	-	50
Jumlah/ Total	200	-	145

Sumber / Source : Dinas Peternakan Kabupaten Labuhanbatu Selatan/
Livestock Service of Labuhanbatu Selatan Regency

Tabel 5.4.7 Jumlah Ternak Yang Dipotong Di Rumah Potong Menurut Kecamatan dan Jenis Ternak di Kabupaten Labuhanbatu Selatan
Number of Slaughtered Livestock in Slaughter House by Subdistrict and Type of Livestock in Labuhanbatu Selatan Regency (Ekor) 2017

Kecamatan Subdistrict	Sapi Perah Milk-Cow	Sapi Potong Cow	Kerbau Palm Buffalo	Kuda Horse	Kambing Goat	Domba Sheep	Babi Pig
(1)	(2)	(3)	(4)	(5)	(6)	(7)	(8)
Sungai Kanan	-	10	-	-	10	10	-
Torgamba	-	15	-	-	10	5	-
Kotapinang	-	20	-	-	10	5	-
Silangkitang	-	15	-	-	15	10	-
Kampung Rakyat	-	20	-	-	10	5	-
Labuhanbatu Selatan	-	80	-	-	55	35	-

Sumber / Source : Dinas Peternakan Kabupaten Labuhanbatu Selatan/
 Livestock Service of Labuhanbatu Selatan Regency

Tabel 5.4.8 Jumlah Ternak Yang Dipotong Di Luar Rumah Potong Menurut Kecamatan dan Jenis Ternak di Kabupaten Labuhanbatu Selatan
Number of Slaughtered Livestock Out of Slaughter House by Subdistrict and Type of Livestock in Labuhanbatu Selatan Regency (Ekor) 2017

Kecamatan Subdistrict	Sapi Perah Milk-Cow	Sapi Potong Cow	Kerbau Palm Buffalo	Kuda Horse	Kambing Goat	Domba Sheep	Babi Pig
(1)	(2)	(3)	(4)	(5)	(6)	(7)	(8)
Sungai Kanan	-	15	-	-	10	10	-
Torgamba	-	20	-	-	10	15	-
Kotapinang	-	30	-	-	15	10	-
Silangkitang	-	25	-	-	25	10	-
Kampung Rakyat	-	30	-	-	20	10	-
Labuhanbatu Selatan	-	120	-	-	80	55	-

Sumber / Source : Dinas Peternakan Kabupaten Labuhanbatu Selatan/
Livestock Service of Labuhanbatu Selatan Regency

Tabel 5.5.3 Banyaknya Perahu/Kapal Menurut Kecamatan dan Jenis Kapal di Kabupaten Labuhanbatu Selatan
Number of Marine Fishing by Subdistrict and Type of Boat in Labuhanbatu Selatan Regency
2018

Kecamatan <i>Subdistrict</i>	Perahu Tanpa Motor <i>Non-Powered Boat</i>	Perahu Motor Tempel <i>Semi-Powered Boat</i>	Kapal Motor <i>Powered Boat</i>
(1)	(2)	(3)	(4)
Sungai Kanan	45	25	15
Torgamba	12	15	5
Kotapinang	57	35	18
Silangkitang	10	2	-
Kampung Rakyat	58	25	20
Jumlah/ Total	182	102	58

Sumber / Source : Dinas Pertanian dan Perikanan Kabupaten Labuhanbatu Selatan/
Agriculture and Fishery Service of Labuhanbatu Selatan Regency

Tabel 5.5.4
Table

**Jumlah Rumah Tangga Budi Daya Perikanan Menurut
Jenis Budi Daya Tiap Kecamatan**
Number of Fish Culture's Household by Type of Culture and Subdistrict
2018

Kecamatan <i>Subdistrict</i>	Jumlah Rumah Tangga/ <i>Number of Households</i>					Jumlah <i>Total</i>
	Tambak <i>Brack fish</i>	Kolam <i>Fresh Waterpond</i>	Sawah <i>Paddy field</i>	Kolam <i>Air Deras Running</i>	Jaring Apung <i>Floating Net</i>	
(1)	(2)	(3)	(4)	(5)	(6)	(7)
Sungai Kanan	-	165	-	-	-	165
Torgamba	-	250	-	-	-	250
Kotapinang	-	275	-	-	-	275
Silangkitang	-	200	-	-	-	200
Kampung Rakyat	-	275	-	-	-	275
Jumlah/ <i>Total</i>	-	1 165	-	-	-	1 165

Sumber / Source : Dinas Pertanian dan Perikanan Kabupaten Labuhanbatu Selatan/
Agriculture and Fishery Service of Labuhanbatu Selatan Regency

Tabel 5.6.1
Table

Luas Kawasan Hutan Menurut Fungsi dan Kecamatan
Forestry Area by Function and Subdistrict
2017

Kecamatan Subdistrict	Fungsi Hutan / Forestry Function (Ha)		
	H. Lindung Protection	H. Produksi Production	H. Produksi Terbatas Limited Production
(1)	(2)	(3)	(4)
Sungai Kanan	12 768,78	6 571,31	3 917,19
Torgamba	-	41 714,29	-
3 Kota Pinang	-	777,76	-
Silangkitang	-	-	-
Kampung Rakyat	-	-	-
Jumlah/ Total	12 768,78	49 063,6	3 917,19

Sumber / Source : Dinas Perkebunan Kabupaten Labuhanbatu Selatan/
Forestry and Plantation Service of Labuhanbatu Selatan Regency

Tabel 5.6.1 Lanjutan
Table Continued

Kecamatan <i>Subdistrict</i>	Fungsi Hutan/ <i>Forestry Function (Ha)</i>		Jumlah <i>Total</i>
	H. Konservasi/ Suaka Alam	H. Konversi/ HPK	
(1)	(2)	(3)	(4)
Sungai Kanan	-	-	-
Torgamba	-	-	-
3 Kota Pinang	-	-	-
Silangkitang	-	-	-
Kampung Rakyat	-	-	-
Jumlah/ <i>Total</i>	-	-	-

Sumber / Source : Dinas Perkebunan & Peternakan Kabupaten Labuhanbatu Selatan/
Forestry and Plantation Service of Labuhanbatu Selatan Regency

<https://labuhanbatuselatankab.bps.g>

Perindustrian, Pertambangan, dan Energi

Industry, Mining, and Energy

6

Industri Besar/Sedang

54 unit

Banyaknya Trafo


711 Unit

Industri Kecil

251 Unit

Pelanggan PLN

56.552 Ruta



<https://labuhanbatuselatan.kab.bps.g>

<https://labuhanbatuselatankab.bps.g>

PENJELASAN TEKNIS

1. Pengumpulan data industri besar dan sedang dilakukan melalui Survei Industri Besar dan Sedang yang dilaksanakan setiap tahun secara lengkap (sensus) sejak tahun 1975. Survei Industri Besar dan Sedang mencakup semua perusahaan industri yang mempunyai tenaga kerja 20 orang atau lebih dengan menggunakan kuesioner II A.
2. Klasifikasi industri yang digunakan dalam survei ini berdasar kepada Klasifikasi Baku Lapangan Usaha Indonesia (KBLI). KBLI adalah klasifikasi lapangan usaha yang berdasar kepada *International Standard Industrial Classification of All Economic Activities* (ISIC) revisi 4 yang telah disesuaikan dengan kondisi Indonesia.
3. **Industri manufaktur** adalah suatu kegiatan ekonomi yang melakukan kegiatan mengubah suatu barang dasar secara mekanis, kimia, atau dengan tangan sehingga menjadi barang jadi/setengah jadi, dan atau barang yang kurang nilainya menjadi barang yang lebih tinggi nilainya, dan sifatnya lebih dekat kepada pemakai akhir. Termasuk dalam kegiatan ini adalah jasa industri

TECHNICAL NOTES

1. *Data collection of large and medium scale manufacturing is conducted through The Large and Medium Manufacturing Establishment Survey that has been done annually for all industries (census) since 1975. Large and Medium Manufacturing Establishment Survey covers all manufactures/industries with 20 workers or more by questionnaire II A.*
2. *The industrial clasification adopted in this survey refers to the Klasifikasi Baku Lapangan Usaha Indonesia (KBLI). KBLI is classification of economic activities based on the International Standard Industrial Classification of All Economic Activities (ISIC rev 4) that has been modified according to the local condition in Indonesia.*
3. **Manufacturing industry** is defined as an economic activity processing basic goods mechanically, chemicals or manually into final or intermediate goods. It is also defined as processing of lower value goods into higher value goods as final or intermediate products. The activities also include services for manufacturing and assembling.

dan pekerjaan perakitan.

4. **Jasa industri** adalah kegiatan industri yang melayani keperluan pihak lain. Pada kegiatan ini bahan baku disediakan oleh pihak lain sedangkan pihak pengolah hanya melakukan pengolahannya dengan mendapat imbalan sebagai balas jasa (upah maklon).
 5. **Perusahaan atau usaha industri** adalah suatu unit (kesatuan) usaha yang melakukan kegiatan ekonomi, bertujuan menghasilkan barang atau jasa, terletak pada suatu bangunan atau lokasi tertentu, dan mempunyai catatan administrasi tersendiri mengenai produksi dan struktur biaya serta ada seorang atau lebih yang bertanggung jawab atas usaha tersebut.
 6. Industri manufaktur dikelompokkan ke dalam 4 golongan berdasarkan banyaknya pekerja, yaitu: industri besar (100 orang pekerja atau lebih), industri sedang/menengah (20–99 orang pekerja), industri kecil (5–19 orang pekerja), dan industri mikro (1–4 orang pekerja).
4. **Services for manufacturing** is defined as a manufacturing activity which serving other manufacturing establishments. In this case, raw materials are supplied by others while the workers are paid as a compensation for processing raw materials.
 5. **A manufacturing establishment** is defined as a production unit engaged in economic activity, producing goods or services, located in a building or in a certain location, keeping a business record concerning the production and cost structure, and having a person or more that are responsible to those activities.
 6. **Manufacturing industries** are categorized into four groups, based on the number of employees: large scale manufacturing (100 employees or more), medium scale manufacturing (20–99 employees), small scale manufacturing (5–19 employees), and micro industry (1–4 employees).

7. Pelanggan adalah individu atau kelompok, baik rumah tangga, perusahaan atau institusi non-profit yang membeli air bersih dari perusahaan air bersih.
8. Air disalurkan adalah volume air bersih dari perusahaan air bersih
7. *Customers are individuals or groups, whether household, company or non-profit institutions that buy water supply from water supply establishment.*
8. *Distributed water is the volume of water supply from water supply establishment.*

ULASAN

Pada tahun 2018 jumlah perusahaan yang terdapat di Kabupaten Labuhanbatu Selatan adalah sebanyak 460 perusahaan. Perusahaan yang terbanyak bergerak di bidang alat angkutan kendaraan bermotor roda 4 atau lebih, yaitu sebanyak 99 perusahaan.

Pada Tahun 2018, jumlah industri kecil dan kerajinan rumah tangga di Labuhanbatu Selatan sebanyak 251 perusahaan, dimana yang terbanyak terdapat di Kecamatan Torgamba yaitu sebanyak 84 perusahaan.

Pada tahun 2018 PT. PLN (Persero) Ranting Kotapinang mencatat ada 64687 pelanggan, 71.999.900 KVA tersambung, dengan jumlah pelanggan terbanyak adalah rumah tangga sebesar 61.509 pelanggan.

DESCRIPTION

There's 460 manufacturing industries in Labuhanbatu Selatan Regency in 2018. Most of these industries, which is 99 industries concern in transport equipment besides 4 or more wheels motor vehicle.

There were 251 small scale, household and cottage industry firms in Labuhanbatu Selatan Regency, which is 84 firms located in Torgamba Subdistrict.

On the year of 2018 PLN of Kotapinang branch had 64.687 customers, with discharge capacity of 71.999.900 KVA. With the largest number of customers type, of PLN Rantauprapat branch was household, with 61.509 household customers.

Tabel 6.1.1
Table

**Jumlah Perusahaan Menurut Kode Industri
di Kabupaten Labuhanbatu Selatan**
*Number of Companies by Industrial Code in Labuhanbatu Selatan
Regency*
2017

	Kode Industri Industrial Code	Jumlah Perusahaan Number of Companies	Tenaga Kerja Employee
	(1)	(2)	(3)
1	Makanan dan Minuman/ <i>Food and Beverage</i>	20	-
2	Tembakau/ <i>Tobacco</i>	18	-
3	Tekstil/ <i>Textiles</i>	3	-
4	Pakaian Jadi/ <i>Apparel</i>	3	-
5	Kulit & Barang dari Kulit/ <i>Leather and Leather goods</i>	1	-
6	Kayu, barang dari kayu & barang2 anyaman/ <i>Wood, articles of wood and woven goods</i>	5	-
7	Kertas & Barang2 dari kertas/ <i>Paper and goods of paper</i>	1	-
8	Penerbitan, Percetakan & Reproduksi Media rekaman/ <i>Publishing, printing, and reproduction media recordings</i>	50	-
9	Batubara, pengilangan minyak bumi, pengolahan gas bumi, barang2 dari hasil pengilangan minyak bumi, & bahan bakar nuklir/ <i>Coal, petroleum refining, natural gas processing, goods from the petroleum refining, and nuclear fuel</i>	-	-

Tabel **6.1.1** **Lanjutan**
Table *Continued*

	Kode Industri <i>Industrial Code</i>	Jumlah Perusahaan <i>Number of Companies</i>	Tenaga Kerja <i>Employee</i>
	(1)	(2)	(3)
10	Kimia & barang2 dari bahan kimia/ <i>Chemical and goods of chemical</i>	-	-
11	Karet & barang dari karet/ <i>Rubber and Rubber goods</i>	39	-
12	Barang galian bukan logam/ <i>Nonmetallic mineral products</i>	-	-
13	Logam Dasar/ <i>Base metals</i>	-	-
14	Barang-barang dari logam kecuali mesin & peralatannya/ <i>Metal goods except machinery and equipment</i>	-	-
15	Mesin & perlengkapannya/ <i>Machinery & equipment</i>	-	-
16	Mesin & peralatan kantor, akuntansi & pengolahan data/ <i>Machinery and office equipment, accounting, and data processing</i>	62	-
17	Mesin listrik lainnya & perlengkapannya/ <i>Other lectrical Machinery and equipment</i>	8	-
18	Radio televisi & peralatan komunikasi serta perlengkapannya/ <i>Radio, television and communication equipment and equipment</i>	83	-
19	Perlatan kedokteran, alat2 ukur, peralatan navigasi, peralatan optik, jam & lonceng/ <i>Medical equipment, measuring alat2, navigation equipment, optical instruments, clocks and bells</i>	-	-

Tabel **6.1.1** **Lanjutan**
Table *Continued*

	Kode Industri <i>Industrial Code</i>	Jumlah Perusahaan <i>Number of</i> <i>Companies</i>	Tenaga Kerja <i>Employee</i>
	(1)	(2)	(3)
20	Kendaraan bermotor/ <i>Motor vehicle</i>	66	-
21	Alat angkutan, selain kendaraan bermotor roda 4 atau lebih/ <i>Transport equipment,</i> <i>besides 4 or more wheels motor vehicle</i>	99	-
22	Furniture & industri pengolahan lainnya/ <i>Furniture & other manufacturing industries</i>	2	-
23	Daur ulang barang2 bukan logam/ <i>Recycling of non-metal goods</i>	-	-

Sumber / Source : Dinas Penanaman Modal dan Perizinan Pelayanan Terpadu Satu Pintu
Kabupaten Labuhanbatu Selatan/
Department of Investment and Integrated Licensing One Door of Labuhanbatu
Selatan Regency

Tabel **6.1.2**
Table

**Jumlah Perusahaan Industri Besar/Sedang
Menurut Kecamatan**
Number of Large/Medium Establishments by Subdistrict
2014 - 2018

Kecamatan Subdistrict	Tahun/ Year				
	2014	2015	2016	2017	2018
(1)	(2)	(3)	(4)	(5)	(6)
Sungai Kanan	-	3	4	3	-
Torgamba	7	8	11	8	19
Kotapinang	6	27	5	30	32
Silangkitang	1	-	-	-	-
Kampung Rakyat	2	4	2	4	3
Jumlah/ Total	16	42	22	45	54

Sumber / Source : Dinas Penanaman Modal dan Perizinan Pelayanan Terpadu Satu Pintu Kabupaten Labuhanbatu Selatan/
Department of Investment and Integrated Licensing One Door of Labuhanbatu Selatan Regency

Tabel 6.1.3
Table

Jumlah Industri Kecil Menurut Kecamatan
Number of Small Manufacturing by Subdistrict
2014 - 2018

Kecamatan <i>Subdistrict</i>	Tahun/ <i>Year</i>				
	2014	2015	2016	2017	2018
(1)	(2)	(3)	(4)	(5)	(6)
Sungai Kanan	1	48	71	170	30
Torgamba	16	130	272	327	84
3 Kotapinang	3	152	172	273	64
Silangkitang	-	26	93	176	10
Kampung Rakyat	4	72	215	338	63
Jumlah/ <i>Total</i>	24	428	823	1 284	251

Sumber / *Source* : Dinas Penanaman Modal dan Perizinan Pelayanan Terpadu Satu Pintu Kabupaten Labuhanbatu Selatan/
Department of Investment and Integrated Licensing One Door of Labuhanbatu Selatan Regency

Tabel 6.2.1 Daya Terpasang, Produksi, dan Distribusi Listrik PT. PLN (Persero) pada Cabang/Ranting PLN di Kabupaten Labuhanbatu Selatan
Number of Power Connected, Electricity Production and Distribution of PT. PLN (Persero) Branch of Labuhanbatu Selatan Regency
2014 – 2018

Tahun Years	Daya Terpasang Power Connected	Produksi Listrik Electricity Production	Listrik Terjual Electricity Sold	Dipakai Sendiri Own Used	Susut/ Hilang Shrinkage
(1)	(2)	(3)	(4)	(5)	(6)
2014	56 098 200	-	8 338 866	-	-
2015	59 844 700	-	8 853 058	-	-
2016	64 999 050	-	9 561 303	-	-
2017	66 961 750	-	9 161 294	-	-
2018	71 999 900	-	9 215 712	-	-

Sumber / Source : PT. Persero PLN Ranting Kotapinang/
Electrical Company Branch of Kotapinang

Tabel
*Table***6.2.2****Banyaknya Langganan Dan KVA Langganan**
Number of Consumer and KVA Consumer
2018

Jenis Langganan <i>Type of Consumer</i>		Langganan <i>Consumer</i>	VA Langganan <i>VA Consumer</i>
(1)		(2)	(3)
❖	Rumah Tangga <i>Household</i>	61 509	58 291 050
❖	Komersil <i>Comercial</i>	1 295	7 258 750
❖	Industri <i>Industry</i>	4	828 000
❖	Publik/ Sosial <i>Public/Social</i>	378	5 514 300
Jumlah/ Total		64 687	71 999 900

Sumber / Source : PT. Persero PLN Ranting Kotapinang/
Electrical Company Branch of Kotapinang

Tabel 6.2.3 Banyaknya Langganan, Daya Tersambung Dan Listrik Terjual
Table Number of Consumer, Power Connected and Electricity Sold 2018

	Jenis Tarif <i>Type of Tariff</i>	Langganan <i>Consumer</i>	Daya Tersambung <i>Power</i> <i>Connected</i> (KVA)	Listrik Terjual <i>Electricity Sold</i> (KWH)
	(1)	(2)	(3)	(4)
1.	S1 – Pemakai Kecil	-	-	-
2.	S2 – Badan Sosial Kecil	1 626	2 489 250	348 313
3.	S3 – Badan Sosial Besar	-	-	-
4.	R1 – RT Sederhana	61 182	56 547 950	7 003 547
5.	R2 – RT Kecil	300	1 187 900	116 420
6.	R3 – RT Sedang	27	555 200	53 602
7.	B1 – Usaha Kecil	926	1 685 650	273 107
8.	B2 – Usaha Sedang	369	5 573 100	707 057
9.	B3 – Usaha Besar	-	-	-
10.	P1 – Publik Kecil	192	166 150	174 833
11.	P2 – Publik Sedang	-	-	-
12.	P3 – Penerangan Jalan	24	1 256 800	457 272
13.	I1 – Industri Kecil	-	-	-
14.	I2 – Industri Sedang	3	273 000	15 307
15.	I3 – Industri Menengah	1	555 000	64 560
16.	I4 – Industri Besar	-	-	-
17.	T – Traksi	-	-	-
18.	C – Curah	-	-	-
19.	MG – Multi Guna	3	207 900	1 693
	Jumlah/ Total	64 653	70 497 900	9 215 711

Sumber / Source : PT. Persero PLN Ranting Kotapinang/
Electrical Company Branch of Kotapinang

Tabel 6.2.4
Table

**Banyaknya Pelanggan Listrik Menurut Kecamatan
di Kabupaten Labuhanbatu Selatan**
*Number of PLN Consumer by Subdistrict
in Labuhanbatu Selatan Regency*
2014 – 2018

Kecamatan Subdistrict	2014	2015	2016	2017	2018
(1)	(2)	(3)	(4)	(5)	(6)
Sungai Kanan	13 844	14 615	15 476	8 381	8 661
Torgamba	16 625	17 546	19 190	26 955	27 995
3 Kotapinang	16 663	17 584	17 592	12 695	14 541
Silangkitang	3 321	3 509	3 714	146	156
Kampung Rakyat	4 991	5 271	5 571	4 947	52 951
Jumlah/ Total	55 444	58 525	61 904	53 124	56 552

Sumber / Source : PT. Persero PLN Ranting Kotapinang/
Electrical Company Branch of Kotapinang

Tabel 6.2.5 Banyaknya Pelanggan PLN Menurut Jenis Konsumen
Table Number of PLN Consumer by Type of Costumer
2018

Kecamatan <i>Subdistrict</i>	Rumah Tangga <i>House hold</i>	Industri <i>Industry</i>	Perkantoran <i>Office</i>	Badan Sosial <i>Social Institu tion</i>	Usaha <i>Enter prise</i>	Jumlah <i>Total</i>
(1)	(2)	(3)	(4)	(5)	(6)	(7)
Sungai Kanan	8 237	-	28	256	80	8 601
Torgamba	26 812	1	42	650	490	27 995
Kotapinang	13 651	2	110	280	498	14 541
Silangkitang	151	-	1	1	3	156
Kampung Rakyat	5 115	1	3	98	42	5 259
Jumlah/ Total	53 966	4	184	1 285	8	1 113

Sumber / Source : PT. Persero PLN Ranting Kotapinang/
Electrical Company Branch of Kotapinang

Tabel 6.2.6 Jumlah Trafo dan Kapasitas Trafo Menurut Kecamatan
Table Number of Trafo and Its Capacity by Subdistrict
2018

Kecamatan Subdistrict	Jumlah Trafo Number of Trafo	Kapasitas Trafo Trafo's Capacity
(1)	(2)	(3)
Sungai Kanan	114	5 667
Torgamba	344	22 451
3 Kotapinang	190	15 706
Silangkitang	1	100
Kampung Rakyat	62	4 131
Jumlah/ Total	711	48 055

Sumber / Source : PT. Persero PLN Ranting Kotapinang/
Electrical Company Branch of Kotapinang

<https://labuhanbatuselatankab.bps.g>

Perdagangan *Trade*

7

Perusahaan Kecil

251 Unit

Perusahaan Besar

54 Unit

Perusahaan Sedang

1 Unit

Kios

462 Unit

Pedagang Kecil

2.029 Unit



<https://labuhanbatu.sertantkab.bps.go.id>

<https://labuhanbatuselatankab.bps.g>

PENJELASAN TEKNIS

1. Perusahaan adalah tempat terjadinya kegiatan produksi dan berkumpulnya semua faktor produksi. Setiap perusahaan ada yang terdaftar di pemerintah dan ada pula yang tidak. Bagi perusahaan yang terdaftar di pemerintah, mereka mempunyai badan usaha untuk perusahaannya.
2. SIUP adalah Izin Usaha yang dikeluarkan Instansi Pemerintah melalui Dinas Perindustrian dan Perdagangan Kota/Wilayah sesuai domisili perusahaan. SIUP digunakan untuk menjalankan perusahaan secara legal.
3. Pedagang adalah orang yang melakukan perdagangan, memperjualbelikan barang yang tidak diproduksi sendiri, untuk memperoleh suatu keuntungan. Pedagang dapat dikategorikan menjadi: Pedagang grosir, beroperasi dalam rantai distribusi antara produsen dan pedagang eceran.
4. Badan usaha adalah kesatuan yuridis (hukum), teknis, dan ekonomis yang bertujuan mencari

TECHNICAL NOTES

1. *The company is the production and gathering of all factors of production. Any company registered in the government there and some are not. For companies that are registered with the government, they have a business entity for the company.*
2. *SIUP is issued Permit Government Agencies through the Department of Industry and Trade of the City / County according domicile of the company. License used to run a company legally.*
3. *Traders are people who do trade, trade in goods that are not produced, to gain an advantage. Traders can be categorized into: Wholesalers, operates in the distribution chain between manufacturers and retailers..*
4. *The business entity is a juridical entity (law), technical, economical and aiming for profit or gain.*

laba atau keuntungan. Badan Usaha seringkali disamakan dengan perusahaan, walaupun pada kenyataannya berbeda. Perbedaan utamanya, Badan Usaha adalah lembaga sementara perusahaan adalah tempat di mana Badan Usaha itu mengelola faktor-faktor produksi.

Enterprises often equated with the company, although the reality is different. The main difference Enterprises is a temporary agency companies is the place where the business entities that manage the factors of production.

5. Perseroan terbatas (PT) adalah badan usaha yang modalnya diperoleh dari hasil penjualan saham. Setiap pemegang surat saham mempunyai hak atas perusahaan dan setiap pemegang surat saham berhak atas keuntungan (dividen).

5. *Limited liability company (PT) is a business entity whose capital is derived from the sale of shares. Each holder of shares have the right to the company and each holder of shares entitled to profits (dividends).*

6. Firma (Fa) adalah badan usaha yang didirikan oleh 2 orang atau lebih di mana tiap-tiap anggota bertanggung jawab penuh atas perusahaan. Modal firma berasal dari anggota pendiri serta laba/keuntungan dibagikan kepada anggota dengan perbandingan sesuai akta pendirian.

6. *Firm is an entity established by two or more persons in which each member tiap- take full responsibility for the company. Capital comes from the firm's founding member and earnings / profits distributed to the members with the appropriate ratio of the deed.*

7. Persekutuan Komanditer (CV) adalah suatu persekutuan yang didirikan oleh seorang atau beberapa orang yang mempercayakan uang atau barang kepada seorang atau beberapa orang yang menjalankan

7. *CV is a partnership established by one or several people who entrusted money or goods to an individual or individuals who run the company and act as a leader.*

perusahaan dan bertindak sebagai pemimpin.

8. Pasar adalah tempat dimana pembeli dan penjual bertemu dan berfungsi, barang atau jasa tersedia untuk dijual, dan terjadi perpindahan hak milik.
 9. Koperasi adalah organisasi bisnis yang dimiliki dan dioperasikan oleh orang-seorang demi kepentingan bersama. Koperasi melandaskan kegiatan berdasarkan prinsip gerakan ekonomi rakyat yang berdasarkan asas kekeluargaan.
 10. Koperasi Unit Desa adalah suatu Koperasi serba usaha yang beranggotakan penduduk desa dan berlokasi didaerah pedesaan, daerah kerjanya biasanya mencakup satu wilayah kecamatan. Pembentukan **KUD** ini merupakan penyatuan dari beberapa Koperasi pertanian yang kecil dan banyak jumlahnya dipedesaan.
8. *The market is a place where buyers and sellers meet and work, goods or services available for sale, and the displacement of property rights.*
 9. *Koperasi is a business organization owned and operated by the individual for the common interest. Cooperatives bases its activities on the principle of people's economic movement based on the principle of family.*
 10. *Koperasi Unit Desa is an all-round cooperative venture consisting of villagers and are located in rural areas, the area of work usually covers one of the districts. This cooperative formation represents the union of several small agricultural cooperatives, and many in the countryside.*

ULASAN**DESCRIPTION**

Di Kabupaten Labuhanbatu Selatan terdapat 305 perusahaan yang terdaftar selama tahun 2018. Perusahaan tersebut terdiri dari 251 perusahaan kecil, - perusahaan sedang dan 54 perusahaan besar.

There were 305 registered establishments in Labuhanbatu Selatan Regency on the year of 2018. It's consist 251 small establishments, - medium establishments and 54 large establishment.

Di Kabupaten Labuhanbatu Selatan terdapat 18 pasar dimana 2 diantaranya merupakan pasar umum, sedangkan sisanya 16 pasar merupakan pasar desa/pekanan. Dari seluruh pasar/pekanan tersebut, jumlah pedagang yang berjualan di pasar/pekanan sebanyak 2.029 orang.

There were 18 market located in Labuhanbatu Selatan Regency, which is consist of 2 general market and 16 village market. The number of merchant was 2.029 peoples.

Sementara itu, koperasi yang terdapat di Labuhanbatu Selatan berjumlah 163 unit dengan anggota sebanyak 6.647 orang. Koperasi Unit Desa (KUD) merupakan koperasi dengan anggota terbanyak yaitu sebanyak 1.505 orang dan koperasinya sebanyak 36 unit

While there were 163 units of cooperation in Labuhanbatu Selatan Regency with 6.647 members. KUD was cooperation with the most member which is 1.505 members and 36 unit of cooperations.

Tabel 7.1 Banyaknya Perusahaan di Kabupaten Labuhanbatu Selatan Menurut Bentuk Badan Hukum
Number of Company by Type of Corporation
2014 – 2018

Badan Hukum Corporation	2014	2015	2016	2017	2018
(1)	(2)	(3)	(4)	(5)	(6)
PT	27	20	16	13	33
Koperasi	21	15	8	3	3
CV	53	34	40	62	26
Firma	-	-	-	-	-
Po	612	401	209	169	242
Perorangan	-	-	-	-	-
Lainnya	-	-	-	-	1
Jumlah/ Total	713	470	273	247	305

Sumber / Source : Dinas Penanaman Modal dan Perizinan Pelayanan Terpadu Satu Pintu Kabupaten Labuhanbatu Selatan/
Department of Investment and Integrated Licensing One Door of Labuhanbatu Selatan Regency

Tabel 7.2
Table

**Banyaknya Perusahaan Terdaftar Menurut
Sektor Usaha dan Jenis Badan Hukum**
Number of Enterprise by Sectors and Type of Corporation
2018

Sektor Usaha <i>Labor Sector</i>	Jenis Badan Hukum / <i>Type of Corporation</i>							Jumlah <i>Total</i>
	PT	Kope rasi	CV	Firma	PO	Per orang an	Lain nya	
(1)	(2)	(3)	(4)	(5)	(6)	(7)	(8)	(9)
1. Pertanian, Peternakan, Kehutanan dan Perikanan	-	-	-	-	7	-	-	7
2. Pertambangan dan Penggalian	-	-	-	-	-	-	-	-
3. Industri Pengolahan	-	-	-	-	-	-	-	-
4. Listrik, Gas dan Air	1	-	1	-	3	-	-	5
5. Bangunan	10	-	3	-	1	-	-	14
6. Perdagangan Besar, Eceran, Rumah Makan, Hotel dan Penginapan	15	2	21	-	217	-	-	255
7. Angkutan, Pergudangan dan Komunikasi, Keu- angan, Asuransi dan Jasa Persewaan	4	-	1	-	1	-	-	6
8. Sewa Tanah dan Jasa Perusahaan	-	-	-	-	2	-	-	2
9. Jasa Kemasyarakatan, Sosial dan Perorangan	-	1	-	-	1	-	1	3
10. Kegiatan Usaha Lainnya	3	-	-	-	10	-	-	13
Jumlah/ Total	33	3	26	-	242	-	1	305

Sumber / Source : Dinas Penanaman Modal dan Perizinan Pelayanan Terpadu Satu Pintu Kabupaten Labuhanbatu Selatan/
Department of Investment and Integrated Licensing One Door of Labuhanbatu Selatan Regency

Tabel 7.3
Table

**Banyaknya Tanda Daftar Perusahaan Menurut
Kecamatan dan Jenis Badan Hukum**
Number of Trade Sign by Subdistrict and Type of Corporation
2018

Kecamatan <i>Subdistrict</i>	Jenis Badan Hukum/ <i>Type of Corporation</i>						Jumlah <i>Total</i>
	PT	Kop.	CV	Firma	PO	Bul	
(1)	(2)	(3)	(4)	(5)	(6)	(7)	(8)
Sungai Kanan	1	1	-	-	23	-	25
Torgamba	16	-	4	-	63	-	83
Kotapinang	13	-	10	-	52	-	75
Silangkitang	1	-	-	-	10	-	11
Kampung Rakyat	3	-	3	-	53	-	59
Jumlah/ <i>Total</i>	34	1	17	-	201	-	253

Sumber / Source : Dinas Penanaman Modal dan Perizinan Pelayanan Terpadu Satu Pintu Kabupaten Labuhanbatu Selatan/
Department of Investment and Integrated Licensing One Door of Labuhanbatu Selatan Regency

Tabel 7.4 Banyaknya Penerbitan SIUP Per Kecamatan Menurut Klasifikasi Perusahaan
Number of Trade Licence by Subdistrict and Manufacture Classification 2018

Kecamatan Subdistrict	Perusahaan Besar Large Manufacture	Perusahaan Sedang Medium Manufacture	Perusahaan Kecil Small Manufacture	Jumlah Total
(1)	(2)	(3)	(4)	(5)
Sungai Kanan	-	-	30	30
Torgamba	19	-	84	103
Kotapinang	32	-	64	96
Silangkitang	-	-	10	10
Kampung Rakyat	3	-	63	66
Jumlah/ Total	54	-	251	305

Sumber / Source : Dinas Penanaman Modal dan Perizinan Pelayanan Terpadu Satu Pintu Kabupaten Labuhanbatu Selatan/
Department of Investment and Integrated Licensing One Door of Labuhanbatu Selatan Regency

Tabel 7.5
Table

**Banyaknya Sarana Perdagangan Menurut Jenisnya
di Kabupaten Labuhanbatu Selatan**
Number of Merchant in Market at Labuhanbatu Selatan Regency
2013 – 2018

Badan Hukum Corporation	2014	2015	2016	2017	2018
(1)	(2)	(3)	(4)	(5)	(6)
Pasar Umum	2	2	2	2	2
Pasar Desa	16	16	16	16	16
Toko	22	12	12	16	16
Kios	425	439	439	450	462
Los	73	55	55	68	68
Warung	00	109	109	*	*
Rumah Makan/ Restoran	00	35	59	*	*
Jumlah/ Total	538	668	692	552	564

Sumber / Source : Dinas Perdagangan dan Koperasi Usaha Kecil Menengah Kabupaten Labuhanbatu Selatan/
The Department of Trade and Cooperatives of Small and Medium Enterprises of Labuhanbatu Selatan Regency

Tabel 7.6
Table

**Jumlah Koperasi Menurut Jenis dan Kecamatan
di Kabupaten Labuhanbatu Selatan**
*Number of Cooperative Unit by Type and Subdistrict in Labuhanbatu
Selatan Regency*
2018

Kecamatan <i>Subdistrict</i>	Jenis Koperasi/ <i>Type of Cooperative</i>						Jumlah <i>Total</i>
	KUD	KPN	KOPKAR	KOPPAS	KOPWAN	Lainnya	
(1)	(2)	(3)	(4)	(5)	(6)	(7)	(8)
Sungai Kanan	4	-	9	-	-	26	39
Torgamba	9	1	4	-	-	28	42
Kotapinang	5	2	6	-	-	25	38
Silangkitang	3	1	-	-	-	4	8
Kampung Rakyat	7	-	7	-	-	22	36
Labuhanbatu Selatan	28	4	26	-	-	105	163

Sumber / Source : Dinas Perdagangan dan Koperasi Usaha Kecil Menengah Kabupaten Labuhanbatu Selatan/
The Department of Trade and Cooperatives of Small and Medium Enterprises of Labuhanbatu Selatan Regency

Tabel 7.7 Banyaknya Anggota Koperasi Menurut Jenis Di Tiap Kecamatan
Table Number of Cooperative Unit Members by Type and Subdistrict
2018

Kecamatan Subdistrict	Jenis Koperasi/ Type of Cooperative						Jumlah
	KUD	KPN	KOPKAR	KOPPAS	KOPWAN	Lainnya	
(1)	(2)	(3)	(4)	(5)	(6)	(7)	(8)
Sungai Kanan	-	-	-	-	-	-	-
Torgamba	-	-	-	-	-	-	-
Kotapinang	-	-	-	-	-	-	-
Silangkitang	-	-	-	-	-	-	-
Kampung Rakyat	1 505	-	-	-	-	-	1 505
Labuhanbatu Selatan	1 505	-	-	-	-	-	1 505

Sumber / Source : Dinas Perdagangan dan Koperasi Usaha Kecil Menengah Kabupaten Labuhanbatu Selatan/
The Department of Trade and Cooperatives of Small and Medium Enterprises of Labuhanbatu Selatan Regency

<https://labuhanbatuselatankab.bps.g>

Transportasi, Komunikasi, dan Pariwisata

8

Transportation, Communication, and Tourism

Surat Pos Biasa

627 surat

Paket Pos Dalam Negeri

2.871 paket

Hotel Non Bintang

5 Unit

Hotel Berbintang

2 Unit

<https://labuhanbatuseletar.kab.go.id>

<https://labuhanbatuselatankab.bps.g>

PENJELASAN TEKNIS

TECHNICAL NOTES

- | | |
|---|--|
| <p>1. Jalan adalah prasarana transportasi darat yang meliputi segala bagian jalan, termasuk bangunan pelengkap dan perlengkapannya yang diperuntukkan bagi lalu lintas, yang berada pada permukaan tanah, di atas permukaan tanah, di bawah permukaan tanah dan/atau air, serta di atas permukaan air, kecuali jalan kereta api, jalan lori, dan jalan kabel.</p> | <p>1. <i>The road is a land transport infrastructure covering all parts of the road, including complementary buildings and equipment intended for traffic, which is at ground level, above ground, below ground and / or water, as well as on the surface of the water, except railways, roads lorries, and road cable.</i></p> |
| <p>2. Kendaraan atau angkutan atau wahana adalah alat transportasi, baik yang digerakkan oleh mesin maupun oleh makhluk hidup. Kendaraan ini biasanya buatan manusia (mobil, motor, kereta, perahu, dan pesawat), tetapi ada yang bukan buatan manusia dan masih bisa disebut kendaraan, seperti gunung es dan batang pohon yang mengambang.</p> | <p>2. <i>Vehicle or transportation or the vehicle is a means of transportation, both driven by the engine or by living things. These vehicles are typically man-made (cars, motorcycles, trains, boats, and aircraft), but there are not man-made and still be called a vehicle, such as icebergs and floating tree trunk.</i></p> |
| <p>3. Bongkar Muat adalah salah satu kegiatan yang dilakukan dalam proses forwarding (pengiriman) barang.</p> | <p>3. <i>Unloading is one of the activities carried out in the process of forwarding (delivery) of goods.</i></p> |
| <p>4. Pos adalah bagian dari sistem pos yaitu sebuah metode yang digunakan untuk mengirimkan informasi atau suatu objek, di mana</p> | <p>4. <i>Post is part of the postal system, a method that is used to transmit information or an object, in which</i></p> |

- untuk dokumen tertulis biasanya dikirimkan dengan amplop tertutup atau berupa paket untuk benda-benda yang lain, pengirimannya mampu menjangkau seluruh wilayah di dunia.
5. Hotel adalah penyediaan akomodasi secara harian berupa kamar-kamar di dalam satu bangunan yang dapat dilengkapi dengan jasa pelayanan makan dan minum, kegiatan hiburan dan atau fasilitas lainnya. Hotel terdiri dari hotel berbintang dan hotel non- bintang.
6. Hotel bintang adalah usaha penyediaan jasa pelayanan penginapan, makan minum serta jasa lainnya bagi umum dengan menggunakan sebagian atau seluruh bangunan. Usaha ini dikelola secara komersial serta memenuhi ketentuan persyaratan sebagai hotel bintang (termasuk berlian) yang ditetapkan dalam surat keputusan instansi yang membinanya. Misalnya hotel bintang lima, hotel bintang empat dan seterusnya.
7. Tingkat penghunian kamar hotel adalah persentase banyaknya malam kamar yang dihuni terhadap banyaknya malam kamar yang tersedia.
- for the written documents are usually delivered with a sealed envelope or a package for other objects, the delivery is able to reach all regions of the world*
5. **Hotel** is a daily supply of accommodation rooms within a building which can be equipped with eating and drinking services, entertainment activities and/or other facilities. Hotel consists of a classified hotel and a non-classified hotel.
6. A star hotel is the business of providing an accommodation, eating and drinking as well as other services for the public by using a building or a part of a building. It is managed commercially and meets specified requirements as a star hotel (including diamonds) set forth in the decree of fostering agency. For example, five star hotel, four star hotel, and so on.
7. Room occupancy rate is the number of room-nights occupied divided by the number of room-nights available, multiplied by 100 percent.

8. Rata-rata lamanya tamu menginap adalah banyaknya malam tempat tidur yang terpakai (malam tamu) dengan banyaknya tamu yang menginap di hotel atau akomodasi lainnya.
8. *Average length of stay is the number of bed-nights used (guest night) divided by the number of guests coming to spend the night at the accommodation.*

<https://labuhanbatuselatankab.bps.g>

ULASAN

Panjang jalan kabupaten di Labuhanbatu Selatan pada tahun 2018 sepanjang 1.063,14 Km, yang terdiri dari 301,64 Km jalan beraspal, 489,81 Km jalan berkerikil, dan 228,55 Km jalan tanah.

Sementara menurut kondisinya, jalan kabupaten yang dalam keadaan baik adalah 312,58 Km, keadaan sedang 510,42 Km, keadaan rusak 129,88 Km, dan keadaan rusak berat sepanjang 110,26 Km.

Pada tahun 2018 produksi pos yang tercatat di PT Pos Cabang Kotapinang, Sungai Kanan, dan Kampung Rakyat tahun 2018 sebanyak 36.081 buah. Di antaranya terdiri dari 24.757 surat pos, 3102 paket pos dan 8221 wesel pos.

Di Kabupaten Labuhanbatu Selatan terdapat 7 buah hotel yang berada di Kecamatan Kotapinang, dengan total kamar sebanyak 273 kamar dan 395 tempat tidur.

DESCRIPTION

The total length of all roads in Labuhanbatu Selatan Regency in 2018 reached 1.063,14 Km consist of 301,64 Km asphalted, 489,81 Km graveled, 228,55 Km earth.

By the condition of roads, 312,58 Km regency roads was in good condition, 510,42 Km was in fair condition, 129,88 Km was in poor condition, and 110,26 Km was in very poor condition.

In 2018, production of post in Kotapinang, Sungai Kanan, and Kampung Rakyat Post Branch Office reached 36.081 units among which consisted of 24.757 postal mail, parcel post 3102 and 8221 postal orders.

There was 7 hotels in Labuhanbatu Selatan regency located at Kotapinang District, with total 273 rooms and 395 beds.

Tabel 8.1.1
Table

**Panjang Jalan Menurut Pemerintahan Yang Berwenang
di Kabupaten Labuhanbatu Selatan**
*Length of Road by Authoritative Government
in Labuhanbatu Selatan Regency*
2014 – 2018
(Km)

Jenis Jalan Road Class	2014	2015	2016	2017	2018
(1)	(2)	(3)	(4)	(5)	(6)
Jalan Negara <i>Nation's Road</i>	60	105	105	105	105
Jalan Provinsi <i>Province's Road</i>	45	-	-	-	-
Jalan Kabupaten <i>Regency's Road</i>	550,36	550,36	984,3	1 063,14	1 063,14
Jumlah/ Total	655,36	655,36	1 089,3	1 168,14	1 168,14

Sumber / Source : Dinas Pekerjaan Umum Kabupaten Labuhanbatu Selatan/ *Residency and District Facility Service of Labuhanbatu Selatan Regency*

Tabel 8.1.2
Table

**Panjang Jalan Menurut Jenis Permukaan
di Kabupaten Labuhanbatu Selatan**
*Length of Road by Type of Surface in Labuhanbatu Selatan Regency
(Km) 2014 – 2018*

Jenis Permukaan Type of Surface	2014	2015	2016	2017	2018
(1)	(2)	(3)	(4)	(5)	(6)
Diaspal/ <i>Asphalted</i>	306,62	317,62	325,62	291,75	301,64
Kerikil/ <i>Gravel</i>	187,53	197,53	207,53	491,61	489,81
Tanah/ <i>Ground</i>	53,62	29,61	6,80	234,91	228,55
Lainnya/ <i>Others</i>	2,59	5,59	10,41	44,87	43,14
Jumlah/ Total	550,36	550,36	550,36	1 063,14	1 063,14

Sumber / Source : Dinas Pekerjaan Umum Kabupaten Labuhanbatu Selatan/ *Residency and District Facility Service of Labuhanbatu Selatan Regency*

Tabel 8.1.3
Table

**Panjang Jalan Kabupaten Menurut Kondisi Jalan
 di Kabupaten Labuhanbatu Selatan**
*Length of Road by Condition in Labuhanbatu Selatan Regency
 (Km) 2014 – 2018*

Kondisi Jalan Road Condition	2014	2015	2016	2017	2018
(1)	(2)	(3)	(4)	(5)	(6)
Baik/ <i>Good</i>	301,37	323,37	343,37	309,44	312,58
Sedang/ <i>Fair</i>	81,10	86,10	83,10	508,13	510,42
Rusak/ <i>Poor</i>	90,23	73,03	65,23	130,00	129,88
Rusak Berat/ <i>Very Poor</i>	77,66	67,86	58,66	115,57	110,26
Jumlah/Total	550,36	550,36	550,36	1 063,14	1 063,14

Sumber / Source : Dinas Pekerjaan Umum Kabupaten Labuhanbatu Selatan/ *Residency and District Facility Service of Labuhanbatu Selatan Regency*

Tabel 8.1.4 Panjang Jalan Kabupaten Menurut Kecamatan dan Kondisi Jalan Di Kabupaten Labuhanbatu Selatan
Length of Road by Condition in Labuhanbatu Selatan Regency (Km) 2018

Kecamatan Type of Surface	Baik	Sedang	Rusak	Rusak Berat
(1)	(2)	(3)	(4)	(5)
Sungai Kanan	42,33	43,49	50,00	34,70
Torgamba	78,89	78,16	40,00	33,41
Kotapinang	63,56	60,75	3,00	5,87
Silangkitang	48,17	82,18	17,00	14,70
Kampung Rakyat	76,50	243,55	20,00	26,88
Jumlah/Total	309,44	508,13	130,00	115,57

Sumber / Source : Dinas Pekerjaan Umum Kabupaten Labuhanbatu Selatan/ *Residency and District Facility Service of Labuhanbatu Selatan Regency*

Tabel 8.2.1 Produksi Pos Menurut Jenisnya di Kabupaten Labuhanbatu Selatan
Table Product of Post by Type in Labuhanbatu Selatan Regency
2014 – 2018

Jenis Pos <i>Type of Post</i>	2014	2015	2016	2017	2018
(1)	(2)	(3)	(4)	(5)	(6)
1. Surat Pos					
a. Dalam Negeri					
- Biasa	497	532	603	619	627
- Tercatat	11	20	21	12	15
- Kilat Biasa	526	546	1 059	1 392	1 501
- Kilat Khusus	6 564	6 745	8 543	21 837	21 971
- Kilat Tercatat	203	328	134	375	389
- Facsimile	-	-	-	-	-
b. Luar Negeri					
- Biasa	50	60	65	98	101
- Tercatat	100	120	122	130	153
2. Paket Pos					
a. Dalam Negeri	566	656	1 986	2 650	2 871
b. Luar Negeri	190	201	212	220	231
3. Wesel Pos					
a. Dikirim	4 107	4 469	4 632	5 503	4 500
b. Dibayar	3 814	3 053	4 031	3 619	3 721
Jumlah	16 628	16 730	19 424	36 455	36 081

Sumber / Source : PT Pos Indonesia Cabang Kotapinang

Tabel 8.2.2 Banyaknya Surat Pos dan Paket Pos Yang Dikirim Dari Kantor Pos Kecamatan Kotapinang, Sungai Kanan, dan Kampung Rakyat
Number of Sending Post Mail and Post Package From Post Company Kotapinang Branch Office
2018

Uraian	Dalam Negeri	Luar Negeri
(1)	(2)	(3)
Surat Pos Biasa	627	101
Surat Pos Tercatat	16	153
Surat Pos Kilat Biasa	1 501	-
Surat Pos Kilat Khusus	21 971	-
Paket Pos Biasa	67	171
Paket Pos Kilat Khusus	351	-
Paket Pos Optima	-	-
Jumlah/ Total	24 533	425

Sumber / Source : PT Pos Indonesia Cabang Kotapinang

Tabel 8.2.3 Banyaknya Surat Pos dan Paket Pos Yang Diterima Dari Kantor Pos Kecamatan Kotapinang, Sungai Kanan, dan Kampung Rakyat
*Number of Received Post Mail and Post Package
 By Post Company Kotaponang Branch Office
 2018*

Uraian	Dalam Negeri	Luar Negeri
(1)	(2)	(3)
Surat Pos Biasa	376	-
Surat Pos Tercatat	-	-
Surat Pos Kilat Biasa	120	-
Surat Pos Kilat Khusus	113 721	-
Paket Pos Biasa	941	-
Paket Pos Kilat Khusus	2 041	-
Paket Pos Optima	371	-
Jumlah/ Total	117 570	-

Sumber / Source : PT Pos Indonesia Cabang Kotapinang
 Post Company Kotapinang Branch Office

Tabel 8.3.1
Table

**Banyaknya Hotel dan Restoran/ Rumah Makan
 di Kabupaten Labuhanbatu Selatan**
*Number of Hotels and Restaurant in Labuhanbatu Selatan Regency
 2014 – 2018*

Tahun Years	Hotel		Restoran/ Rumah Makan
	Berbintang	Non Bintang	
(1)	(2)	(3)	(4)
2013	1	2	-
2014	1	2	-
2015	1	2	-
2016	1	2	-
2017	2	3	18
2018	2	5	18

Sumber / Source : Badan Pusat Statistik Kabupaten Labuhanbatu Selatan/
BPS-Statistics of Labuhanbatu Selatan Regency

Tabel 8.3.2
Table

**Akomodasi, Kamar dan Tempat Tidur yang Tersedia
di Kabupaten Labuhanbatu Selatan**
*Accommodation, Room, and Bed Available in Labuhanbatu
Selatan Regency*
2013 – 2018

Tahun Years	Akomodasi Accommodation	Kamar Room	Tempat Tidur Bed
(1)	(2)	(3)	(4)
2013	3	145	191
2014	3	139	204
2015	3	139	229
2016	3	139	229
2017	5	233	365
2018	7	273	395

Sumber / Source : Badan Pusat Statistik Kabupaten Labuhanbatu Selatan/
BPS-Statistics of Labuhanbatu Selatan Regency

Tabel 8.3.3 Banyaknya Kamar dan Tempat Tidur Tiap Hotel/ Penginapan
Table Number of Rooms and Beds Hotel by Hotel
2018

Nama Hotel/ Penginapan <i>Hotel's Name</i>	Standard		Suite	
	Kamar <i>Room</i>	Tempat Tidur/ <i>Bed</i>	Kamar <i>Room</i>	Tempat Tidur/ <i>Bed</i>
(1)	(2)	(3)	(4)	(5)
Royal Permata	52	76	4	4
Grand Permata	44	73	2	2
Grand Sahada	41	57	3	3
Grand Suma	40	63	8	9
Istana IX	15	24	-	-
Sudi Mampir	48	70	-	-
Tio	16	16	-	-
Jumlah/ Total	216	379	17	18

Sumber / Source : Badan Pusat Statistik Kabupaten Labuhanbatu Selatan/
BPS-Statistics of Labuhanbatu Selatan Regency

Keuangan dan Harga

Finance and Price

9

Pendapatan Asli Daerah

52.055 Juta **6.10%**

Dana Perimbangan

715.753 Juta **83.89%**

Hibah

85.324 Juta **10%**

Belanja Pegawai

409.330 Juta

Belanja Modal

208.709 Juta



<https://labuhanbatuselatankab.bps.g>

PENJELASAN TEKNIS**TECHNICAL NOTES**

- | | |
|---|--|
| <p>1. Realisasi Penerimaan dan Pengeluaran Pemerintah Provinsi adalah realisasi/perhitungan APBD Provinsi pada tiap tahun anggaran.</p> | <p>1. Actual revenue and expenditure of Provincial Government is the realization/provincial budget calculations for every fiscal year.</p> |
| <p>2. Pendapatan Asli Daerah (PAD) adalah pendapatan yang diperoleh daerah yang dipungut berdasarkan peraturan daerah sesuai dengan peraturan perundang-undangan, guna keperluan daerah yang bersangkutan dalam membiayai kegiatannya.</p> | <p>2. Original Local Government Revenue is revenue that withheld based on local regulations in accordance with the legislation, for the purposes of financing their activities.</p> |
| <p>3. Dana Perimbangan adalah dana yang bersumber dari pendapatan APBN yang dialokasikan kepada Daerah untuk mendanai kebutuhan daerah dalam rangka pelaksanaan desentralisasi.</p> | <p>3. Balanced Budget is the fund coming from the state budget that allocated to regions to fund their needs in the context of decentralization.</p> |
| <p>4. Lain-lain Pendapatan yang Sah adalah pendapatan lainnya dari pemerintah pusat dan atau dari instansi pusat, serta dari daerah lainnya.</p> | <p>4. Other Legal Revenue is other income that coming from the central government and or from the central agencies, as well as from other local government.</p> |

ULASAN

Realisasi penerimaan Kabupaten Labuhanbatu Selatan pada tahun anggaran 2018 sebesar 853.132 juta rupiah. Penerimaan tersebut berasal dari pendapatan asli daerah (PAD) sebesar 52.055 juta rupiah, dana perimbangan sebesar 715.753 juta rupiah, dan bantuan/hibah sebesar 85.324 juta rupiah.

Pendapatan tersebut digunakan untuk belanja sebesar 839.639 juta rupiah yang semuanya berasal dari pengeluaran aparatur daerah sebesar 839.639 juta rupiah.

Data mengenai harga-harga dapat dilihat pada tabel 9.2.1.

DESCRIPTION

Actual revenue for fiscal year of 2018 recorded as 853132 million rupiahs. The revenue came from 52.055 million rupiahs of local government genuine receipt, 715.753 million rupiahs of balancing funds, and 85.324 million rupiahs of aid/poll.

The total actual revenue were 839.639 million rupiahs spent for 839.639 million rupiahs of regional aparature expenditure.

Information about prices can be seen in table 9.2.1.

Tabel 9.1.1
Table

**Realisasi Penerimaan Daerah Menurut Jenis Penerimaan
di Kabupaten Labuhanbatu Selatan**
*Actual Receipt and Expenditures of Autonomous Government
In Labuhanbatu Selatan Regency*
(Juta Rupiah) 2014 – 2018

Jenis Penerimaan Type of Receipt	2014	2015	2016	2017	2018
(1)	(2)	(3)	(4)	(5)	(6)
1. Pendapatan Asli Daerah (PAD)	36 386	32 286	42 507	84 935	52 055
a. Pajak Daerah	18 270	10 820	14 129	18 531	21 355
b. Retribusi Daerah	2 728	9 806	11 430	14 023	16 287
c. Bagian Laba BUMD	-	-	-	-	1 508
d. Penerimaan Lain-lain	15 388	12 657	16 948	52 381	12 905
2. Dana Perimbangan	547 729	568 363	731 551	780 642	715 753
a. Bagi Hasil Pajak	43 515	45 285	60 361	42 404	58 641
b. Bagi Hasil Bukan Pajak	2 167	2 768	1 776	3 226	4 653
c. Dana Alokasi Umum (DAU)	450 151	427 015	513 547	504 525	504 525
d. Dana Alokasi Khusus (DAK)	52 260	93 295	155 867	142 381	147 934
3. Pinjaman Daerah	-	-	-	-	-
4. Bantuan/ Hibah	15 509	11 070	9 032	3 522	85 324
Jumlah	599 624	611 724	783 090	869 099	853 132

Sumber / Source : Badan Pengelolaan Pendapatan Daerah Kabupaten Labuhanbatu Selatan/
Regional Revenue Management Agency of Labuhanbatu Selatan Regency

Tabel 9.1.2 Realisasi Pengeluaran Daerah Menurut Jenis Pengeluaran di Kabupaten Labuhanbatu Selatan
Actual Receipt and Expenditures of Autonomous Government In Labuhanbatu Selatan Regency (Juta Rupiah) 2014 – 2018

Jenis Pengeluaran Type of Expenditure	2014	2015	2016	2017	2018
(1)	(3)	(4)	(5)	(6)	(7)
1. Pengeluaran Aparatur Daerah					
a. Belanja Pegawai	260 390	268 156	281 836	351 084	409 330
b. Belanja Barang & Jasa	161 944	179 338	176 818	227 308	218 600
c. Belanja Modal	244 955	262 107	294 626	283 550	208 709
d. Belanja Perjalanan Dinas	-	-	-	-	-
e. Belanja Pemeliharaan	-	-	-	-	-
2. Pengeluaran Pelayanan Publik	-	-	-	-	-
3. Belanja Lainnya	-	-	-	-	-
Jumlah	667 289	709 601	753 280	861 942	839 639

Sumber / Source : Badan Pengelolaan Pendapatan Daerah Kabupaten Labuhanbatu Selatan/
 Regional Revenue Management Agency of Labuhanbatu Selatan Regency

Tabel 9.1.3 Realisasi Penerimaan dan Pengeluaran Daerah Otonom
Table Actual Receipt and Expenditures of Autonomous Government
T.A 2018

Jenis Penerimaan/Pengeluaran <i>Type of Receipt/Expenditures</i>	Realisasi <i>Realization</i> (Rp)
(1)	(2)
<u>Pendapatan / Receipt</u>	
❖ Pendapatan Asli Daerah (PAD)	52 055
❖ Pendapatan Transfer	715 753
❖ Lain-lain Pendapatan Yang Sah	85 324
Total Pendapatan	853 132
<u>Belanja / Expenditures</u>	
❖ Belanja Operasi	409 330
❖ Belanja Modal	427 309
❖ Belanja Tak Terduga	-
❖ Transfer/ Bagi Hasil ke Desa	-
Total Belanja	836 639
<u>Surplus/ (Defisit)</u>	16 492
<u>Pembiayaan / Fund</u>	
❖ Penerimaan Daerah	-
❖ Pengeluaran Daerah	-
Pembiayaan Netto	-
Sisa Lebih Pembiayaan Anggaran	52 762

Sumber / Source : Badan Pengelolaan Pendapatan Daerah Kabupaten Labuhanbatu Selatan/
Regional Revenue Management Agency of Labuhanbatu Selatan Regency

Tabel 9.1.4 Target dan Realisasi Pendapatan Daerah Kabupaten Labuhanbatu Selatan
Table Target and Realization of Income Service Receipt in Labuhanbatu Selatan Regency
2018

	Uraian Description	Target Target (Rp)	Realisasi Realization (Rp)	Persentase Percentage (%)
	(1)	(2)	(3)	(4)
1.	Pajak Daerah <i>Region Tax</i>	21 200 941 012,00	21 355 200 998,14	100,73
2.	Retribusi Daerah <i>Region Retribution</i>	16 381 750 000,00	16 285 599 812,00	99,41
3.	Hasil Pengelolaan Kekayaan Daerah Yg Dipisahkan <i>Profit Part Establishment</i>	1 500 000 000,00	1 508 658 826,00	100,58
4.	Lain-lain Pendapatan Asli Daerah Yang Sah <i>Other Region Receipt</i>	18 208 14 000,00	12 905 932 362,12	70,88
5.	Bagi Hasil Pajak <i>Tax Sharecropping</i>	49 414 040 000,00	58 641 093 849,00	118,67
6.	Bantuan Keuangan <i>Financial Assistant</i>	-	-	-
7.	Dana Penyesuaian <i>Adjustment Fund</i>	-	-	-
8.	Bagi Hasil Bukan Pajak <i>Non Tax Sharecropping</i>	4 913 624 000,00	4 653 017 937,00	94,70
9.	Dana Alokasi Umum <i>General Allocation Fund</i>	504 525 796 00,00	504 525 796 000,00	100,00
10.	Dana Alokasi Khusus <i>Specific Allocation Fund</i>	160 723 218 000,00	147 933 110 879,00	92,04
11.	Lain-lain Pendapatan Yang Sah <i>Other Receipt</i>	112 869 808 648,00	85 323 690 741,00	75,59
	Jumlah/ Total	889 737 191 660,00	853 132 101 404,26	95,89

Sumber / Source : Badan Pengelolaan Pendapatan Daerah Kabupaten Labuhanbatu Selatan/
Regional Revenue Management Agency of Labuhanbatu Selatan Regency

Tabel 9.1.5
Table

**Target dan Realisasi Penerimaan Rutin
Bersumber Dari Pajak Daerah**
Target and Realization of Routine Receipts from Region Tax
2018

Jenis Pajak <i>Type of Tax</i>		Target <i>Target</i> (Rp)	Realisasi <i>Realization</i> (Rp)	Persentase <i>Percentage</i> (%)
(1)		(2)	(3)	(4)
1.	Pajak Hotel <i>Hotel Tax</i>	144 540 000	209 714 700	145,09
2.	Pajak Restoran dan Rumah Makan <i>Restaurant Tax</i>	116 250 000	335 985 150	289,02
3.	Pajak Hiburan <i>Entertainment Tax</i>	38 000 000	6 650 000	17,50
4.	Pajak Reklame <i>Advertisement Tax</i>	392 500 000	372 340 945	94,86
5.	Pajak Penerangan Jalan <i>Street Illumination Tax</i>	11 669 137 708	12 069 608 831	103,43
6.	Pajak Mineral Bukan Logam dan Batuan <i>Non Metallic and Rocks Tax</i>	335 000 000	56 666 777	16,92
7.	Pajak Sarang Burung Walet <i>Swallow's Nest Tax</i>	25 000 000	26 113 000	104,45
8.	Pajak Parkir <i>Parking Tax</i>	710 000 000	754 839 574	106,32

Sumber / Source : Badan Pengelolaan Pendapatan Daerah Kabupaten Labuhanbatu Selatan/
Regional Revenue Management Agency of Labuhanbatu Selatan Regency

Tabel **9.1.5** **Lanjutan**
Table *Continued*

	Jenis Pajak <i>Type of Tax</i>	Target <i>Target</i> (Rp)	Realisasi <i>Realization</i> (Rp)	Persentase <i>Percentage</i> (%)
	(1)	(2)	(3)	(4)
9.	Pajak Air Tanah <i>Groundwater Tax</i>	5 000 000	28 957 650	579,15
10.	PBB Perdesaan dan Perkotaan <i>Rural Urban Property Tax</i>	4 687 224 104	3 045 678 070	64,98
11.	Ba Perolehan Hak atas Tanah dan Bangunan <i>Acquisiton Of Land And Buildings Official Reports</i>	3 078 289 200	4 448 646 301	144,52
	Jumlah / Total	21 200 941 012	21 355 200 998	100,73

Sumber / Source : Badan Pengelolaan Pendapatan Daerah Kabupaten Labuhanbatu Selatan/
Regional Revenue Management Agency of Labuhanbatu Selatan Regency

Tabel 9.1.6 Penetapan Dan Realisasi Penerimaan PBB Tiap Kecamatan
Table Determination and Realization of PBB's Receipt by Subdistrict 2018

Kecamatan Subdistrict	Penetapan Determination	Realisasi Realization	Persentase Percentage
(1)	(2)	(3)	(4)
Sungai Kanan	357 913 858	160 241 060	44,77
Torgamba	1 634 962 410	939 313 024	57,45
Kota Pinang	1 586 537 598	1 069 955 284	67,44
Silangkitang	657 198 324	163 339 520	24,85
Kampung Rakyat	1 229 509 127	701 876 836	57,09
Jumlah/Total	5 466 121 317	3 034 725 724	55,52

Sumber / Source : Badan Pengelolaan Pendapatan Daerah Kabupaten Labuhanbatu Selatan/
Regional Revenue Management Agency of Labuhanbatu Selatan Regency

<https://labuhanbatuselatankab.bps.g>

Pengeluaran dan Konsumsi

Expenditure and Consumption

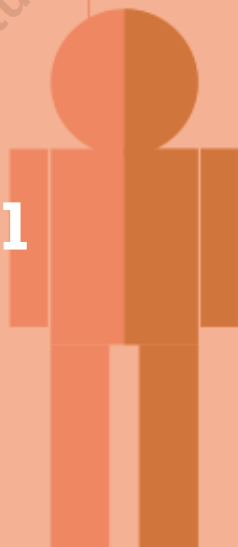
10



Makanan

Rp.577.631

58,82%



41,18%

Bukan Makanan

Rp.404.432



<https://labuhanbatuselatankab.bps.g>

PENJELASAN TEKNIS

1. **Konsumsi** adalah suatu kegiatan manusia mengurangi atau menghabiskan nilai guna suatu barang atau jasa untuk memenuhi kebutuhan, baik secara berangsur-angsur maupun sekaligus. Pihak yang melakukan **konsumsi** disebut konsumen.
2. **Pengeluaran rata-rata per kapita** adalah biaya yang dikeluarkan untuk konsumsi semua anggota rumah tangga selama sebulan baik yang berasal dari pembelian, pemberian maupun produksi sendiri dibagi dengan banyaknya anggota rumah tangga dalam rumah tangga tersebut.

TECHNICAL NOTES

1. Consumption is a human activity in order to reduce or spend the value of a good or service to meet the needs, either gradually or all at once. Parties who doing consumption called consumer.
2. ***Per capita Average Expenditure*** is the cost spent for all household members consumption during the month, whether from purchasing, giving or own production, divided by the number of household members in the household.

ULASAN

Pada tahun 2018, pengeluaran rata-rata perkapita sebulan di Kabupaten Labuhanbatu Selatan sebesar 982.063 rupiah, yang terdiri dari 577.631 rupiah untuk pengeluaran makanan (58,82%) dan 404.432 rupiah untuk pengeluaran bukan makanan (41,18%).

Penduduk dengan pengeluaran antara 500.000 rupiah hingga 749.999 rupiah sebulan merupakan yang terbanyak (30,47%), diikuti penduduk dengan pengeluaran 750.000 hingga 999.999 rupiah (26,01%) dan penduduk dengan pengeluaran 1.000.000 – 1.249.999 rupiah (16,58%).

DESCRIPTION

On the year of 2018, average of expenditure pr capita by month in Labuhanbatu Selatan Regency was 982.063 rupiahs, consist of 577.631 rupiahs for food expenditure (58,82%) and 404.432 rupiahs for non-food expenditure (41,18%).

Population with 500.000 – 799.999 rupiahs expenditures was the most population (30,47%), followed by population with 750.000 – 999.999 rupiahs expenditures (26,01%) and population with 1.000.000 – 1.299.000 rupiahs expenditures (16,58%).

Tabel 10.1 **Pengeluaran Rata-rata per Kapita Sebulan Menurut Jenis Konsumsi di Kabupaten Labuhanbatu Selatan**
Average of Expenditure per Capita by Type of Consumption in Labuhanbatu Selatan Regency
2018

Jenis Konsumsi <i>Type of Consumption</i>	Pengeluaran/ Kapita/Bulan (Rp)	Persentase <i>Percentage</i> (%)
(1)	(2)	(3)
Makanan	577 631	58,82
Bukan Makanan	404 432	41,18
Jumlah	982 063	100,00

Sumber / Source : BPS Kabupaten Labuhanbatu Selatan/
BPS – Statistics of Labuhanbatu Selatan Regency

Produk Domestik Regional Bruto

Gross Regional Domestic Product



Industri Pengolahan

43,90%



Perdagangan

13,73%



Pertanian

26.07%

**Kontributor Utama
PDRB Labuhanbatu Selatan**

<https://labuhanbatuselatankab.bps.go.id>

<https://labuhanbatuselatankab.bps.g>

PENJELASAN TEKNIS

TECHNICAL NOTES

1. Produk Domestik Bruto pada tingkat nasional serta Produk Domestik Regional Bruto (PDRB) pada tingkat regional (provinsi) menggambarkan kemampuan suatu wilayah untuk menciptakan nilai tambah pada suatu waktu tertentu. Untuk menyusun PDB maupun PDRB digunakan 2 pendekatan, yaitu lapangan usaha dan pengeluaran. Keduanya menyajikan komposisi data nilai tambah dirinci menurut sumber kegiatan ekonomi (lapangan usaha) dan menurut komponen penggunaannya. PDB maupun PDRB dari sisi lapangan usaha merupakan penjumlahan seluruh komponen nilai tambah bruto yang mampu diciptakan oleh sektor-sektor ekonomi atas berbagai aktivitas produksinya. Sedangkan dari sisi pengeluaran menjelaskan tentang penggunaan dari nilai tambah tersebut.
2. PDRB menurut lapangan usaha mengalami perubahan klasifikasi dari 9 lapangan usaha menjadi 17 lapangan usaha. PDRB menurut lapangan usaha dirinci menurut total nilai tambah dari seluruh sektor ekonomi yang mencakup lapangan usaha Pertanian,

1. *The basic measure of the value added arising from economic activity is known as Gross Domestic Product at the national level and Gross Regional Domestic Product (GRDP) at the regional level (provinces/regencies/municipalities). To compile these statistics, two approaches have been used, i.e. "production approach" and "expenditure approach". The first approach is to measure value added produced by various kinds of economic activities, while the second approach is to measure final uses of the country's output. In other words, GDP/GRDP is the sum of total value added produced by all economic industries (activities) and the way of using it.*
2. *GRDP by industry classification changes from 9 sectors to 17 industries. GRDP by industry is classified by types of economic activities such as Agriculture, Forestry and Fishing; Mining and Quarrying; Manufacturing; Electricity and Gas; Water supply,*

Kehutanan, dan Perikanan; Pertambangan dan Penggalian; Industri Pengolahan; Pengadaan Listrik dan Gas; Pengadaan Air, Pengelolaan Sampah, Limbah dan Daur Ulang; Konstruksi; Perdagangan Besar dan Eceran, Reparasi Mobil dan Sepeda Motor; Transportasi dan Pergudangan; Penyediaan Akomodasi dan Makan Minum; Informasi dan Komunikasi; Jasa Keuangan dan Asuransi; Real Estat; Jasa Perusahaan; Administrasi Pemerintahan, Pertahanan dan Jaminan Sosial Wajib; Jasa Pendidikan; Jasa Kesehatan dan Kegiatan Sosial; dan Jasa lainnya.

3. PDRB menurut pengeluaran mengalami perubahan klasifikasi dimana pengeluaran konsumsi Lembaga Non Profit yang Melayani Rumah Tangga (LNPR) yang sebelumnya termasuk bagian dari pengeluaran konsumsi rumah tangga menjadi komponen terpisah. Sehingga klasifikasi PDB menurut pengeluaran dirinci menjadi 7 komponen yaitu komponen pengeluaran konsumsi rumah tangga, pengeluaran konsumsi LNPR, pengeluaran konsumsi pemerintah, pembentukan modal tetap bruto, perubahan inventori, ekspor barang dan jasa, dan impor barang dan jasa.

Sewerage, Waste Management and Remediation Activities; Construction; Wholesale and Retail Trade; Repair of Motor Vehicles and Motorcycles; Transportation and Storage; Accommodation and Food Service Activities; Information and Communication; Financial and Insurance Activities; Real Estate Activities; Business Activities; Public Administration; Defence and Compulsory Social Security; Education; Human Health and Social Work Activities; and Other Services Activities.

3. *GRDP by expenditure classification changes where consumption expenditure Non-profit Institutions Serving Households (NPISH) previously included as part of household consumption expenditure is taken out into separate component. So that, GDP by type of expenditures is classified into: household consumption expenditure, NPISH consumption expenditure, government consumption expenditure, gross fixed capital formation, changes in inventories, exports of goods and services, and imports of goods and services.*

4. Produk Domestik Regional Bruto maupun agregat turunannya disajikan dalam 2 (dua) versi penilaian, yaitu atas dasar “harga berlaku” dan atas dasar “harga konstan”. Disebut sebagai harga berlaku karena seluruh agregat dinilai dengan menggunakan harga pada tahun berjalan, sedangkan harga konstan penilaiannya didasarkan kepada harga satu tahun dasar tertentu, dalam publikasi ini digunakan harga tahun 2010.
4. *GRDP and its aggregations are presented in two forms: at current market prices and at constant base year market prices. In presenting current market prices, all aggregates are valued at current market prices, while base year constant market prices are shown by valuing all aggregates at fixed base year prices. Year of 2010 is used as the base year in this publication.*
5. Laju pertumbuhan Produk Domestik Regional Bruto diperoleh dari perhitungan PDB atas dasar harga konstan. Diperoleh dengan cara mengurangi nilai PDB pada tahun ke-n terhadap nilai pada tahun ke n-1 (tahun sebelumnya), dibagi dengan nilai pada tahun ke n-1, dikalikan dengan 100 persen. Laju pertumbuhan menunjukkan perkembangan agregat pendapatan dari satu waktu tertentu terhadap waktu sebelumnya.
5. *Growth rate of Gross Regional Domestic Product is derived from GDP at constant market prices. It is obtained by subtracting the value of GDP year n with the value of GDP year n-1, divided by the value of GDP year n-1 then multiplied by 100 percent. The growth rate of GDP explains the income growth during the given period.*

ULASAN

Produk Domestik Regional Bruto (PDRB) Kabupaten Labuhanbatu Selatan Atas Dasar Harga Berlaku (ADHB) pada tahun 2018 sebesar 25.124.039,18 juta rupiah. Sektor industri pengolahan merupakan kontributor utama dengan peranan mencapai 43,90 persen. Selanjutnya diikuti oleh sektor pertanian sebesar 26,07 persen serta sektor perdagangan besar dan eceran sebesar 13,73 persen. Sementara sektor-sektor lainnya hanya memberikan total kontribusi sebesar 16,30 persen terhadap perekonomian di Kabupaten Labuhanbatu Selatan.

Untuk melihat produktivitas ekonomi (dengan mengabaikan inflasi) maka digunakan PDRB Atas Harga Konstan (ADHK). Berdasarkan harga konstan tahun 2010, PDRB Kabupaten Labuhanbatu Selatan pada tahun 2018 sebesar 17.979.948,82 juta rupiah.

Atas Dasar Harga Konstan tahun 2010, sektor penyedia akomodasi dan makan minum mengalami pertumbuhan tertinggi yaitu sebesar 7,04 persen; diikuti sektor informasi dan komunikasi sebesar 8,10 persen; sektor konstruksi sebesar 6,26 persen; sektor jasa kesehatan dan kegiatan sosial sebesar 6,73 persen; sektor jasa pendidikan sebesar 4,39 persen; sektor industri 5,39 persen; sektor transportasi dan pergudangan sebesar

DESCRIPTION

Gross Regional Product (GRDP) of Labuhanbatu Selatan at current market price at 2018 was 25.124.039,18 million rupiahs. Manufacturing Industry sector was prime contributor with 43,90 percents contribute. Then followed by agriculture sector as much as 26,07 percents, then wholesale and retail trade sector as much as 13,73 percents. And the rest of the sectors contribute 16,30 percents for Labuhanbatu Selatan Regency's economic.

It used GRDP at constant market price to show the economic productivity (with ignored inflasi). Based of the constant market price of 2010, GRDP Labuhanbatu Selatan Regency 2018 as much as 17.979.948,82 million rupiahs.

Based of the constant market price of 2010, Accommodation and Food Service Activities sectors as much as 7,04 percents; followed by Information and Communication services sectors as much as 8,10 percents growth; Construction sectors as much as 6,26 percents; human wealth and social work activities sectors as much as 6,73 percents; education sectors as much as 4,39 percents; Manufacturing

6,40 persen; serta sektor real estate sebesar 5,66 persen.

Secara keseluruhan, perekonomian di Kabupaten Labuhanbatu Selatan pada tahun 2018 naik sebesar 5,19 persen bila dibandingkan pada tahun 2016.

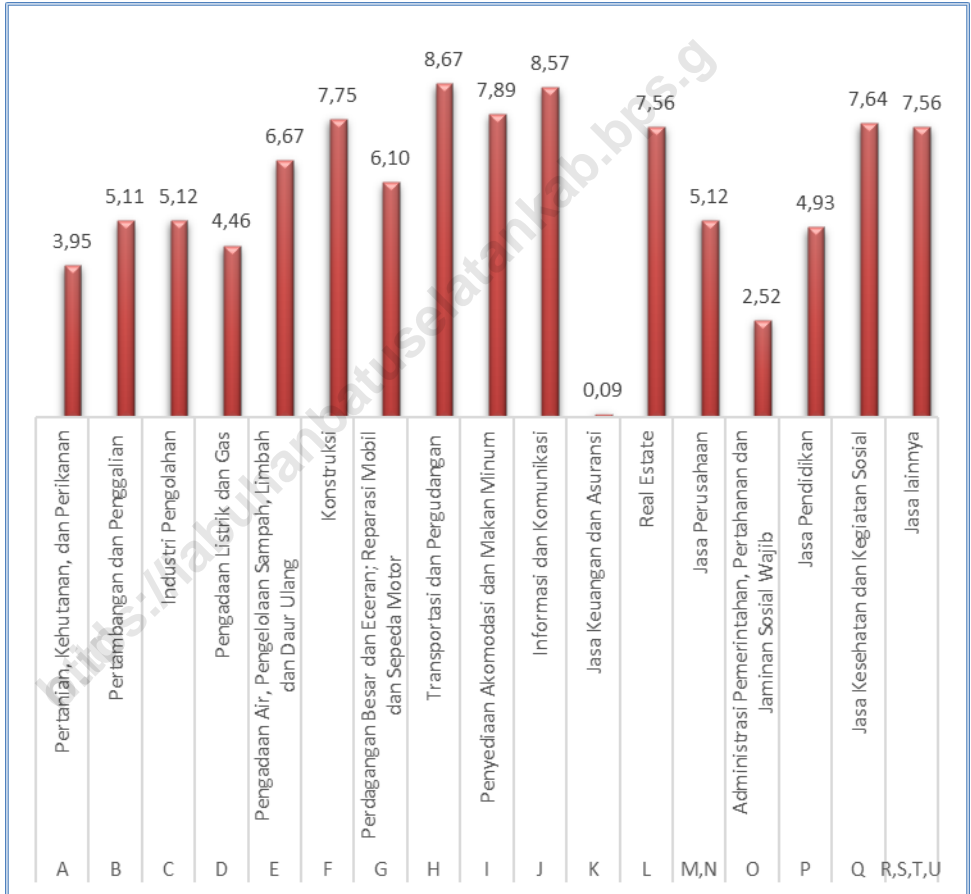
PDRB Perkapita Kabupaten Labuhanbatu Selatan tahun 2018 Atas Dasar Harga Berlaku sebesar 75.465.241,64 rupiah, meningkat dari 65.559.964,02 rupiah pada tahun 2016. Sedangkan berdasarkan harga konstan 2010, PDRB perkapita tahun 2018 sebesar 53.459.815,88 rupiah, meningkat dari tahun 2016 yang sebesar 50.216.524,00rupiah.

Sectors as much as 5,39 percents; Transportation and Storage Sectors as much as 6,40 percents; and real estate sector as much as 5,66 percent.

Generally, Labuhanbatu Selatan Regency's economic at 2018 increased as much as 5,19 percent from 2015.

Per capita GRDP at current market price 2018 of Labuhanbatu Selatan Regency was 75.465.241,64 rupiahs; increased from 65.559.964,02 rupiahs at 2016. While per capita GRDP at 2010 constant market price was 53.459.815,88 rupiahs at 2018; increased from 50.216.524,00 rupiahs at 2016.

Grafik 5. Laju Pertumbuhan PDRB Kabupaten Labuhanbatu Selatan Atas Dasar Harga Konstan 2010 menurut Lapangan Usaha
Chart
Growth Rate of Gross Regional Domestic Product (GRDP) at Constant Prices in Labuhanbatu Selatan Regency (Persen) 2018



Sumber / Source : BPS Kabupaten Labuhanbatu Selatan / BPS - Statistics of Labuhanbatu Selatan Regency

Tabel 11.1 **Produk Domestik Regional Bruto (PDRB) Atas Dasar Harga Berlaku Menurut Lapangan Usaha di Kabupaten Labuhanbatu Selatan (Juta Rp)**
Gross Regional Domestic Product (GRDP) at Current Market Prices by Industrial Origin in Labuhanbatu Selatan Regency (Million Rupiahs)
2014 – 2018

Lapangan Usaha Industrial Origin	2014	2015	2016	2017 *)	2018 **)
(1)	(3)	(4)	(5)	(6)	(7)
Pertanian, Kehutanan, dan Perikanan/Agriculture, Forestry and Fishing	5 366 732,2	5 363 125,2	5 840 640,9	6 322 494,7	6 550 412,25
Pertambangan dan Penggalian/Mining and Quarrying	60 512,3	66 600,3	73 730,2	75 688,7	82 092,11
Industri Pengolahan/Manufacturing	7 180 668,5	8 071 883,9	8 887 250,0	10 075 659,1	11 030 178,07
Pengadaan Listrik dan Gas/Electricity and Pengadaan Air, Pengelolaan Sampah, Limbah dan Daur Ulang/Water supply, Konstruksi/Construction	10 010,3	10 023,5	10 462,2	11 726,7	12 564,52
Pertambangan dan Penggalian/Mining and Quarrying	3 356,9	3 727,2	4 176,9	4 787,0	5 001,23
Perdagangan Besar dan Eceran; Reparasi Mobil dan Sepeda Motor/Wholesale and Retail Trade; Repair of Motor Vehicles and Transportasi dan Pergudangan/Transportation and Storage	1 224 369,2	1 368 026,0	1 485 084,2	1 632 426,0	1 829 390,97
Perdagangan Besar dan Eceran; Reparasi Mobil dan Sepeda Motor/Wholesale and Retail Trade; Repair of Motor Vehicles and Transportasi dan Pergudangan/Transportation and Storage	2 246 038,9	2 510 168,0	2 838 363,9	3 055 351,6	3 449 260,35
Pergudangan/Transportation and Storage	186 246,8	201 657,2	229 213,5	249 917,7	268 488,61
Penyediaan Akomodasi dan Makan Minum/Accommodation and Food Service Activities	152 393,4	170 777,4	191 575,3	210 545,8	232 784,00
Informasi dan Komunikasi/Information and Communication	67 689,6	72 390,4	78 440,0	87 369,3	96 388,49
Jasa Keuangan dan Asuransi/Financial and Insurance Activities	173 449,1	195 594,8	210 523,5	218 583,3	226 572,98
Real Estat/Real Estate Activities	431 288,5	482 263,5	551 632,7	613 781,9	661 631,53
Jasa Perusahaan/Business Activities	24 825,8	27 730,8	31 679,5	34 923,7	37 005,77
Administrasi Pemerintahan, Pertahanan dan Jaminan Sosial Wajib/Public Administration and Defence; Compulsory	311 811,1	349 669,9	375 849,8	393 445,0	414 375,62
Jasa Pendidikan/Education	88 518,6	94 920,4	104 502,5	110 205,8	118 101,47
Jasa Kesehatan dan Kegiatan Sosial/Human Health and Social Work	57 649,5	65 407,1	71 848,4	77 820,6	86 554,80
Jasa lainnya/Other Services Activities	15 156,5	16 708,2	19 193,5	21 586,8	23 236,41
Produk Domestik Regional Bruto/Gross Regional Domestic Product	7 545 445,0	190 052 150,4	21 004 166,8	23 196 313,8	25 124 039,18

Sumber / Source : BPS Kabupaten Labuhanbatu Selatan / *BPS - Statistics of Labuhanbatu Selatan Regency*

GROSS REGIONAL DOMESTIC PRODUCT

Tabel 11.2 Produk Domestik Regional Bruto (PDRB) Atas Dasar Harga Konstan 2010 Menurut Lapangan Usaha di Kabupaten Labuhanbatu Selatan (Juta Rp)
Gross Regional Domestic Product (GRDP) at 2010 Constant Market Prices by Industrial Origin in Labuhanbatu Selatan Regency (Million Rupiahs)
2014 – 2018

Lapangan Usaha Industrial Origin	2014	2015	2016	2017^{*)}	2018^{**)}
(1)	(3)	(4)	(5)	(6)	(7)
Pertanian, Kehutanan, dan Perikanan/Agriculture, Forestry and Fishing	4 703 928,0	4 936 466,5	5 172 025,7	5 376 352,6	5 617 694,84
Pertambangan dan Penggalian/Mining and Quarrying	48 645,5	50 942,6	53 505,2	56 239,3	59 221,02
Industri Pengolahan/Manufacturing	5 857 881,5	6 151 092,8	6 489 759,0	6 822 213,0	7 190 253,15
Pengadaan Listrik dan Gas/Electricity and Pengadaan Air, Pengelolaan Sampah, Limbah dan Daur Ulang/Water supply, Sewerage, Waste Management and Konstruksi/Construction	9 547,5	10 254,7	10 757,9	11 238,0	11 480,61
Perdagangan Besar dan Eceran; Reparasi Mobil dan Sepeda Motor/Wholesale and Retail Trade; Repair of Motor Vehicles Transportasi dan Pergudangan/Transportation and Storage	919 400,8	976 304,4	1 037 605,3	1 118 054,9	1 188 081,41
Penyediaan Akomodasi dan Makan Minum/Accommodation and Food Service Activities	1 825 804,0	1 918 248,4	2 013 822,3	2 136 674,1	2 270 402,89
Informasi dan Komunikasi/Information and Communication	145 113,8	153 377,9	161 551,2	175 556,3	186 783,57
Jasa Keuangan dan Asuransi/Financial and Insurance Activities	119 691,2	127 566,9	136 546,5	147 317,3	159 208,45
Real Estat/Real Estate Activities	68 786,6	72 826,0	77 491,4	84 131,6	90 945,45
Jasa Perusahaan/Business Activities	136 246,5	146 976,6	153 101,6	153 240,7	155 279,03
Administrasi Pemerintahan, Pertahanan dan Jaminan Sosial Wajib/Public Administration and Defence; Compulsory	334 124,5	351 309,2	369 807,0	397 753,5	420 254,19
Jasa Pendidikan/Education	19 388,1	20 332,5	21 339,7	22 431,7	23 475,55
Jasa Kesehatan dan Kegiatan Sosial/Human Health and Social Work	224 189,0	237 922,4	242 337,2	248 437,5	258 543,16
Jasa lainnya/Other Services Activities	71 156,4	75 260,8	79 492,5	83 413,5	87 071,64
	47 790,5	50 597,5	53 634,1	57 732,5	61 620,47
	11 699,3	12 194,4	12 696,1	13 655,4	14 362,84
Produk Domestik Regional Bruto/Gross Regional Domestic Product	14 546 121,7	15 294 507,4	16 088 420,2	16 907 586,0	17 797 948,82

Sumber / Source : BPS Kabupaten Labuhanbatu Selatan / BPS - Statistics of Labuhanbatu Selatan Regency

Tabel 11.3 Distribusi Produk Domestik Regional Bruto (PDRB) Atas Dasar Harga Berlaku Menurut Lapangan Usaha di Kabupaten Labuhanbatu Selatan
Gross Regional Domestic Product (GRDP) Distribution At Current Market Prices by Industrial Origin in Labuhanbatu Selatan Regency (%) 2014 – 2018

Lapangan Usaha Industrial Origin	2 0 1 4	2 0 1 5	2 0 1 6	2 0 1 7 *)	2 0 1 8 **)
(1)	(3)	(4)	(5)	(6)	(7)
Pertanian, Kehutanan, dan Perikanan/Agriculture, Forestry and Fishing	30,49	28,02	27,81	27,26	26,07
Pertambangan dan Penggalian/Mining and Quarrying	0,34	0,35	0,35	0,33	0,32
Industri Pengolahan/Manufacturing	40,80	42,37	42,31	43,44	43,90
Pengadaan Listrik dan Gas/Electricity and Gas	0,06	0,05	0,05	0,05	0,05
Pengadaan Air, Pengelolaan Sampah, Limbah dan Daur Ulang/Water supply, Sewerage, Waste Management and Remediation Activities	0,02	0,02	0,02	0,02	0,02
Konstruksi/Construction	6,96	7,18	7,07	7,04	7,28
Perdagangan Besar dan Eceran; Reparasi Mobil dan Sepeda Motor/Wholesale and Retail Trade; Repair of Motor Vehicles and Motorcycles	12,76	13,18	13,51	13,17	13,73
Transportasi dan Pergudangan/Transportation and Storage	1,06	1,09	1,09	1,08	1,06
Penyediaan Akomodasi dan Makan Minum/Accommodation and Food Service Activities	0,87	0,90	0,91	0,91	0,92
Informasi dan Komunikasi/Information and Communication	0,38	0,38	0,37	0,38	0,38
Jasa Keuangan dan Asuransi/Financial and Insurance Activities	0,99	1,03	1,00	0,94	0,90
Real Estat/Real Estate Activities	2,45	2,53	2,63	2,65	2,63
Jasa Perusahaan/Business Activities	0,14	0,15	0,15	0,15	0,14
Administrasi Pemerintahan, Pertahanan dan Jaminan Sosial Wajib/Public Administration and Defence; Compulsory Social Security	1,77	1,84	1,79	1,70	1,64
Jasa Pendidikan/Education	0,50	0,50	0,50	0,48	0,47
Jasa Kesehatan dan Kegiatan Sosial/Human Health and Social Work Activities	0,33	0,34	0,34	0,34	0,34
Jasa lainnya/Other Services Activities	0,09	0,09	0,09	0,09	0,09
Produk Domestik Regional Bruto/Gross Regional Domestic Product	100,00	100,00	100,00	100,00	100,00

Sumber / Source : BPS Kabupaten Labuhanbatu Selatan / BPS - Statistics of Labuhanbatu Selatan Regency

GROSS REGIONAL DOMESTIC PRODUCT

Tabel 11.4 Distribusi Produk Domestik Regional Bruto (PDRB) Atas Dasar Harga Konstan 2010 Menurut Lapangan Usaha di Kab. Labuhanbatu Selatan
Gross Regional Domestic Product (GRDP) Distribution At 2010 Constant Market Prices by Industrial Origin in Labuhanbatu Selatan Regency (%) 2014 – 2018

Lapangan Usaha Industrial Origin	2 0 1 4	2 0 1 5	2 0 1 6	2 0 1 7 *)	2 0 1 8 **)
(1)	(3)	(4)	(5)	(6)	(7)
Pertanian, Kehutanan, dan Perikanan/Agriculture, Forestry and Fishing	32,43	32,34	32,28	31,80	31,40
Pertambangan dan Penggalian/Mining and Quarrying	0,34	0,33	0,33	0,33	0,33
Industri Pengolahan/Manufacturing	40,39	40,27	40,22	40,35	40,40
Pengadaan Listrik dan Gas/Electricity and Gas	0,06	0,07	0,07	0,07	0,06
Pengadaan Air, Pengelolaan Sampah, Limbah dan Daur Ulang/Water supply, Sewerage, Waste Management and Remediation	0,02	0,02	0,02	0,02	0,02
Konstruksi/Construction	6,27	6,32	6,38	6,61	6,68
Perdagangan Besar dan Eceran; Reparasi Mobil dan Sepeda Motor/Wholesale and Retail Trade; Repair of Motor Vehicles and Transportasi dan Pergudangan/Transportation and Storage	12,49	12,55	12,54	12,64	12,76
Penyediaan Akomodasi dan Makan Minum/Accommodation and Food Service Activities	0,99	1,00	1,00	1,04	1,05
Informasi dan Komunikasi/Information and Communication	0,80	0,82	0,83	0,87	0,89
Jasa Keuangan dan Asuransi/Financial and Insurance Activities	0,47	0,47	0,48	0,50	0,51
Real Estat/Real Estate Activities	0,90	0,94	0,96	0,91	0,87
Jasa Perusahaan/Business Activities	2,29	2,30	2,30	2,35	2,36
Administrasi Pemerintahan, Pertahanan dan Jaminan Sosial Wajib/Public Administration and Defence; Compulsory Social Security	0,13	0,13	0,13	0,13	0,13
Jasa Pendidikan/Education	1,52	1,54	1,56	1,47	1,45
Jasa Kesehatan dan Kegiatan Sosial/Human Health and Social Work Activities	0,48	0,49	0,49	0,49	0,49
Jasa lainnya/Other Services Activities	0,33	0,33	0,33	0,34	0,35
Jasa lainnya/Other Services Activities	0,08	0,08	0,08	0,08	0,08
Produk Domestik Regional Bruto/Gross Regional Domestic Product	100,00	100,00	100,00	100,00	100,00

Sumber / Source : BPS Kabupaten Labuhanbatu Selatan / BPS - Statistics of Labuhanbatu Selatan Regency

Tabel 11.5 Laju Pertumbuhan Produk Domestik Regional Bruto (PDRB) Atas Dasar Harga Berlaku Menurut Lapangan Usaha di Kab. Labuhanbatu Selatan
Growth Rate Gross Regional Domestic Product (GRDP) At Current Market Prices by Industrial Origin in Labuhanbatu Selatan Regency (%) 2014 – 2018

Lapangan Usaha Industrial Origin	2014	2015	2016	2017^{*)}	2018^{**)}
(1)	(3)	(4)	(5)	(6)	(7)
Pertanian, Kehutanan, dan Perikanan/Agriculture, Forestry and Fishing	4,62	-0,53	9,41	8,25	3,60
Pertambangan dan Penggalian/Mining and Quarrying	6,21	10,06	10,71	2,66	8,46
Industri Pengolahan/Manufacturing	12,31	12,41	10,10	13,37	9,47
Pengadaan Listrik dan Gas/Electricity and Gas	5,33	1,13	3,35	12,09	7,14
Pengadaan Air, Pengelolaan Sampah, Limbah dan Daur Ulang/Water supply, Sewerage, Waste Management and Remediation	10,32	11,03	12,06	14,61	6,25
Konstruksi/Construction	13,27	11,73	8,56	9,92	12,07
Perdagangan Besar dan Eceran; Reparasi Mobil dan Sepeda Motor/Wholesale and Retail Trade; Repair of Motor Vehicles and Transportasi dan Pergudangan/Transportation and Storage	12,88	11,76	13,07	7,64	12,89
Penyediaan Akomodasi dan Makan Minum/Accommodation and Food Service Activities	12,88	11,70	10,18	9,03	7,43
Informasi dan Komunikasi/Information and Communication	16,92	12,06	12,18	9,90	10,56
Jasa Keuangan dan Asuransi/Financial and Insurance Activities	4,87	6,94	8,36	11,38	10,32
Real Estat/Real Estate Activities	14,92	12,77	7,63	3,83	3,66
Jasa Perusahaan/Business Activities	12,12	11,82	14,38	11,27	7,80
Administrasi Pemerintahan, Pertahanan dan Jaminan Sosial Wajib/Public Administration and Defence; Compulsory Social Security	12,45	11,70	14,24	10,24	5,96
Jasa Pendidikan/Education	14,36	12,14	7,49	4,68	5,32
Jasa Kesehatan dan Kegiatan Sosial/Human Health and Social Work Activities	13,32	7,23	10,09	5,46	7,16
Jasa lainnya/Other Services Activities	12,06	13,46	9,85	8,31	11,22
Produk Domestik Regional Bruto/Gross Regional Domestic Product	12,80	10,24	14,88	12,47	7,64
	10,02	8,25	10,25	10,44	8,31

Sumber / Source : BPS Kabupaten Labuhanbatu Selatan / BPS - Statistics of Labuhanbatu Selatan Regency

GROSS REGIONAL DOMESTIC PRODUCT

Tabel 11.6 Laju Pertumbuhan Produk Domestik Regional Bruto (PDRB) Atas Dasar Harga Konstan 2010 Menurut Lapangan Usaha di Kabupaten Labuhanbatu Selatan
Growth Rate of Gross Regional Domestic Product (GRDP) by Industrial Origin At 2010 Constant Market Prices (%) 2014 – 2018

Lapangan Usaha Industrial Origin	2014	2015	2016	2017 *)	2018 **)
(1)	(3)	(4)	(5)	(6)	(7)
Pertanian, Kehutanan, dan Perikanan/Agriculture, Forestry and Fishing	5,02	4,94	4,77	3,95	4,49
Pertambangan dan Penggalian/Mining and Quarrying	5,10	4,72	5,03	5,11	5,30
Industri Pengolahan/Manufacturing	4,99	5,01	5,51	5,12	5,39
Pengadaan Listrik dan Gas/Electricity and Gas	6,41	7,41	4,91	4,46	2,16
Pengadaan Air, Pengelolaan Sampah, Limbah dan Daur Ulang/Water supply, Sewerage, Waste Management and Remediation	3,46	3,85	4,01	6,68	4,02
Konstruksi/Construction	6,21	6,19	6,28	7,75	6,26
Perdagangan Besar dan Eceran; Reparasi Mobil dan Sepeda Motor/Wholesale and Retail Trade; Repair of Motor Vehicles and Transportasi dan Pergudangan/Transportation and Storage	5,89	5,69	5,33	8,67	6,40
Penyediaan Akomodasi dan Makan Minum/Accommodation and Food Service Activities	7,97	6,58	7,04	7,89	8,07
Informasi dan Komunikasi/Information and Communication	5,04	5,87	6,41	8,57	8,10
Jasa Keuangan dan Asuransi/Financial and Insurance Activities	9,21	7,88	4,17	0,09	1,33
Real Estat/Real Estate Activities	5,79	5,14	5,27	7,56	5,66
Jasa Perusahaan/Business Activities	5,23	4,87	4,95	5,12	4,65
Administrasi Pemerintahan, Pertahanan dan Jaminan Sosial Wajib/Public Administration and Defence; Compulsory Social Security	6,49	6,13	1,86	2,52	4,07
Jasa Pendidikan/Education	6,82	5,77	5,62	4,93	4,39
Jasa Kesehatan dan Kegiatan Sosial/Human Health and Social Work Activities	6,23	5,87	6,00	7,64	6,73
Jasa lainnya/Other Services Activities	4,92	4,23	4,11	7,56	5,18
Produk Domestik Regional Bruto/Gross Regional Domestic Product	5,31	5,14	5,19	5,09	5,27

Sumber / Source : BPS Kabupaten Labuhanbatu Selatan / BPS - Statistics of Labuhanbatu Selatan Regency

Tabel 11.7 **Perkembangan Produk Domestik Bruto (PDRB) Per Kapita**
Table **Atas Dasar Harga Konstan dan Berlaku di Kab. Labuhanbatu Selatan**
Growth Rate of Per Capita Gross Regional Domestic Product (GRDP)
at Constant and Current Market Prices in Labuhanbatu Selatan Regency
2013 – 2018

Tahun Year	Harga / Price (Rupiah)	
	Konstan / Constant Market Price	Berlaku / Current Market Price
(1)	(2)	(3)
2013	45 977 153,96	53 250 686,01
2014	47 355 127,02	57 299 410,69
2015	48 726 623,25	60 698 061,58
2016	50 216 524,00	65 559 964,02
2017	51 732 841,88	70 974 722,85
2018	53 459 815,88	75 465 241,64

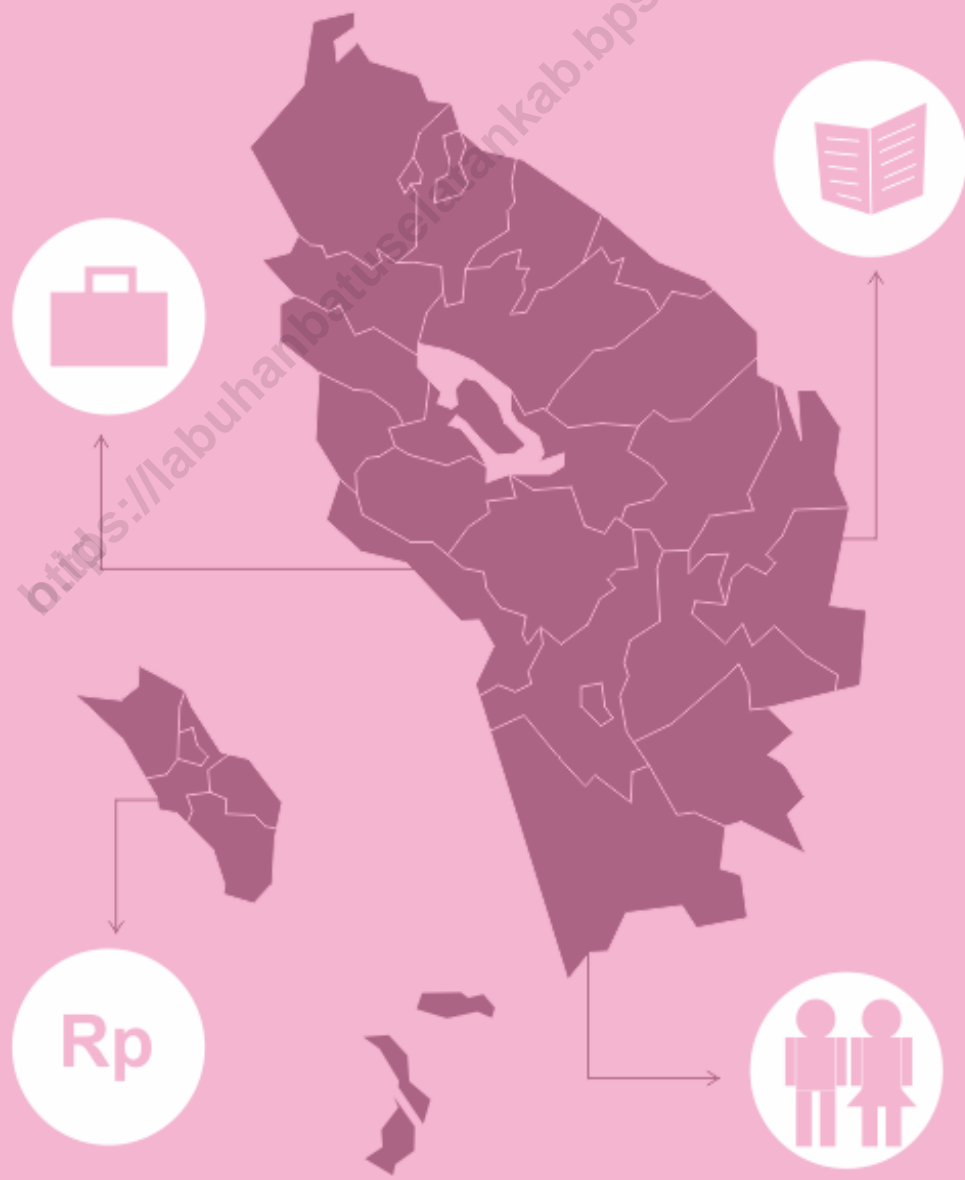
Sumber / Source : BPS Kabupaten Labuhanbatu Selatan/ *BPS - Statistics of Labuhanbatu Selatan Regency*

<https://labuhanbatuselatankab.bps.g>

Perbandingan Kab/Kota

12

Regency/Municipal Comparison



Rp



<https://labuhanbatuselatankab.bps.g>

PENJELASAN TEKNIS

1. Ada sebanyak 33 wilayah administratif yang ada di wilayah provinsi Sumatera Utara. Sebanyak 8 wilayah berstatus kotamadya, sisanya berstatus kabupaten.
2. Perbandingan antar kabupaten/kota diperlukan untuk melihat perkembangan pembangunan di masing-masing kabupaten/kota yang ada di provinsi Sumatera Utara.

TECHNICAL NOTES

1. *There are as many as 33 administrative regions in the province of Sumatera Utara. A total of 8 regions the status of the municipality, the remaining status of the regency.*
2. *Comparison between the regency/municipal is required to see development in their respective regency/municipalities in the province of Sumatera Utara.*

ULASAN

DESCRIPTION

Pada pertengahan tahun 2018, jumlah penduduk Sumatera Utara sebanyak 14.415.391 jiwa. Kota Medan adalah kota dengan penduduk terbanyak yaitu 2.264.145 jiwa, sedangkan yang paling sedikit terdapat di Kabupaten Pakpak Barat yaitu sebanyak 48.119 jiwa.

Laju pertumbuhan Produk Domestik Regional Bruto (PDRB) Sumatera Utara pada tahun 2018 sebesar 5,18 persen.

Perbandingan antar kabupaten/kota di Sumatera Utara selanjutnya dapat dilihat pada Tabel 12.1 sampai dengan Tabel 12.9.

In the middle of 2018, number of Sumatera Utara Province's population was 14.415.391 peoples. Medan was the biggest population city with 2.264.145 peoples, while the smallest population located in Pakpak Barat Regency as much as 48.119 peoples.

Growth of Gross Regional Domestic Product (GRDP) of Sumatera Utara on the year of 2018 was 5,18 percent.

Regency/City comparison of Sumatera Utara Province can be seen on Table 12.1 until Table 12.9.

Tabel 12.1
Table

**Perbandingan Jumlah Penduduk
Seluruh Kabupaten/Kota di Provinsi Sumatera Utara**
*Population Estimation of Regency/City in Province of
Sumatera Utara*
2014 – 2018

Kabupaten/Kota Regency/City	2014	2015	2016	2017	2018
(1)	(2)	(3)	(4)	(5)	(6)
1201 Nias	135 319	136 115	136 897	142 110	142 840
1202 Mandailing Natal	426 382	430 894	435 303	439 505	443 490
1203 Tapanuli Selatan	273 132	275 098	276 889	278 587	280 283
1204 Tapanuli Tengah	342,902	350 017	356 918	363 705	370 171
1205 Tapanuli Utara	290 864	293 399	295 613	297 806	299 881
1206 Toba Samosir	178 568	179 704	180 694	181 790	182 673
1207 Labuhanbatu	453 630	462 191	470 511	478 593	486 480
1208 Asahan	699 720	706 283	712 684	718 718	724 379
1209 Simalungun	844 033	849 405	854 489	859 228	863 693
1210 Dairi	277 575	279 090	280 610	281 876	283 203
1211 Karo	382 622	389 591	396 598	403 207	409 675
1212 Deli Serdang	1 984 598	2 029 308	2 072 521	2 114 627	2 155 625
1213 Langkat	1 005 965	1 013 385	1 021 208	1 028 309	1 035 411
1214 Nias Selatan	305 010	308 281	311 319	314 395	317 207
1215 Humbang Hasundutan	181 026	182 991	184 915	186 694	188 480
1216 Pakpak Barat	44 520	45 516	46 392	47 183	48 119

Sumber / Source : BPS Provinsi Sumatera Utara/
BPS - Statistics of Sumatera Utara Province

REGENCY/MUNICIPAL COMPARISON

Tabel **12.1** **Lanjutan**
Table *Continued*

Kabupaten/Kota Regency/City	2014	2015	2016	2017	2018
(1)	(2)	(3)	(4)	(5)	(6)
1217 Samosir	123 065	123 789	124 496	125 099	125 816
1218 Serdang Bedagai	606 367	608 691	610 906	612 924	614 618
1219 Batubara	396 479	400 803	404 988	409 091	412 992
1220 Padang Lawas Utara	247 286	252 589	257 807	262 895	267 771
1221 Padang Lawas	251 927	258 003	263 784	269 799	275 515
1222 Labuhanbatu Selatan	307 171	313 884	320 381	326 825	332 922
1223 Labuhanbatu Utara	347 465	351 097	354 485	357 691	360 926
1224 Nias Utara	132 735	133 897	135 013	136 090	137 002
1225 Nias Barat	84 419	84 917	85 291	81 279	81 663
1271 Sibolga	86 166	86 519	86 789	87 090	87 317
1272 Tanjung Balai	164 675	167 012	169 084	171 187	173 302
1273 Pematang Siantar	245 104	247 411	249 505	251 513	253 500
1274 Tebing Tinggi	154 804	156 815	158 902	160 686	162 581
1275 Medan	2 191 140	2 210 624	2 229 408	2 247 425	2 264 145
1276 Binjai	261 490	264 687	267 901	270 926	273 892
1277 Padang Sidempuan	206 496	209 796	212 917	216 013	218 892
1278 Gunung Sitoli	134 196	135 995	137 693	139 281	140 927
Sumatera Utara	13 766 851	13 937 797	14 102 911	14 262 147	14 415 391

Sumber / Source : BPS Provinsi Sumatera Utara/
BPS - Statistics of Sumatera Utara Province

Tabel 12.2 Laju Pertumbuhan Produk Domestik Regional Bruto Beberapa Kabupaten/Kota Menurut Harga Konstan di Provinsi Sumatera Utara (%)

*Growth of Gross Regional Domestic Product of Regency/City at Constant Price in Province of Sumatera Utara
2014 – 2018*

Kabupaten/Kota Regency/City	2014	2015	2016	2017*)	2018**)
(1)	(2)	(3)	(4)	(5)	(6)
Nias	5,47	5,52	5,03	5,01	4,50
Mandailing Natal	6,54	6,21	6,18	6,09	5,79
Tapanuli Selatan	4,41	4,86	5,12	5,21	5,19
Tapanuli Tengah	5,04	5,08	5,12	5,24	5,20
Tapanuli Utara	5,12	4,89	4,12	4,15	4,35
Toba Samosir	4,24	4,50	4,78	4,96	4,97
Labuhanbatu	5,22	5,04	5,06	5,00	5,06
Asahan	5,88	5,57	5,62	5,48	5,61
Simalungun	5,33	5,24	5,40	5,13	5,18
Dairi	5,03	5,04	5,07	4,93	5,01
Karo	5,18	5,01	5,17	5,21	4,55
Deli Serdang	7,67	5,24	5,32	5,10	5,15
Langkat	5,12	5,03	4,98	5,05	5,02
Nias Selatan	4,32	4,43	4,48	4,60	5,04
Humbang Hasundutan	5,30	4,63	5,02	5,07	5,04
Pakpak Barat	5,91	5,95	5,97	5,94	5,85

Sumber / Source : BPS Provinsi Sumatera Utara/
BPS - Statistics of Sumatera Utara Province

REGENCY/MUNICIPAL COMPARISON

Tabel **12.2** **Lanjutan**
Table *Continued*

Kabupaten/Kota <i>Regency/City</i>	2014	2015	2016	2017*)	2018**)
(1)	(2)	(3)	(4)	(5)	(6)
Samosir	5,95	5,77	5,27	5,35	5,58
Serdang Bedagai	5,12	5,05	5,14	5,16	5,17
Batubara	4,20	4,14	4,47	4,11	4,38
Padang Lawas Utara	6,12	5,94	5,96	5,54	5,58
Padang Lawas	6,01	5,74	6,06	5,71	5,99
Labuhanbatu Selatan	5,33	5,14	5,19	5,09	5,27
Labuhanbatu Utara	5,40	5,18	5,21	5,11	5,20
Nias Utara	5,27	5,44	4,59	4,43	4,39
Nias Barat	5,12	5,25	4,83	4,81	4,42
Sibolga	5,89	5,65	5,15	5,27	5,25
Tanjung Balai	5,78	5,57	5,76	5,51	5,77
Pematang Siantar	6,37	5,24	4,86	4,41	4,80
Tebing Tinggi	5,44	4,90	5,11	5,14	5,17
Medan	6,05	5,74	6,27	5,81	5,92
Binjai	5,83	5,40	5,54	5,39	5,46
Padangsidempuan	5,02	5,08	5,29	5,32	5,45
Gunungsitoli	6,11	5,79	6,03	6,01	6,03
Sumatera Utara	5,23	5,10	5,18	5,12	5,18

Sumber / Source : BPS Provinsi Sumatera Utara/
BPS - Statistics of Sumatera Utara Province

Tabel 12.3
Table

Jumlah Penduduk Miskin
Menurut Kabupaten/Kota di Provinsi Sumatera Utara
Poor Population by Regency/City in Province of Sumatera Utara
(000 jiwa) 2013 – 2018

Kabupaten/Kota <i>Regency/City</i>	2014	2015	2016	2017	2018
(1)	(2)	(3)	(4)	(5)	(6)
Nias	22,21	24,53	24,11	24,88	22,61
Mandailing Natal	39,68	47,79	47,67	48,30	42,39
Tapanuli Selatan	29,38	31,20	30,84	29,48	25,63
Tapanuli Tengah	49,86	52,20	51,77	53,05	48,53
Tapanuli Utara	32,23	33,37	33,20	33,75	29,20
Toba Samosir	16,51	18,31	18,20	18,49	15,82
Labuhanbatu	37,35	41,63	41,94	42,35	41,70
Asahan	76,97	85,16	84,35	83,67	74,14
Simalungun	86,25	92,89	92,19	91,35	80,30
Dairi	23,35	25,33	24,94	24,98	23,19
Karo	35,36	37,52	38,74	40,02	35,36
Deli Serdang	90,92	95,65	100,09	97,09	88,52
Langkat	100,63	114,19	115,79	114,41	105,46
Nias Selatan	54,46	58,97	57,75	57,95	52,70
Humbang Hasundutan	17,14	18,04	18,04	18,35	16,93
Pakpak Barat	4,72	5,12	4,95	4,95	4,66

Sumber / Source : BPS Provinsi Sumatera Utara/
BPS - Statistics of Sumatera Utara Province

REGENCY/MUNICIPAL COMPARISON

Tabel **12.3** **Lanjutan**
Table *Continued*

Kabupaten/Kota Regency/City	2014	2015	2016	2017	2018
(1)	(2)	(3)	(4)	(5)	(6)
Samosir	16,27	17,64	18,01	18,43	16,81
Serdang Bedagai	54,48	58,30	58,17	56,93	50,49
Batubara	44,72	50,37	49,42	50,91	51,78
Padang Lawas Utara	23,86	27,67	27,88	27,98	26,82
Padang Lawas	20,34	22,38	22,80	24,42	23,05
Labuhanbatu Selatan	35,65	36,37	36,62	37,82	33,14
Labuhanbatu Utara	37,30	39,59	38,81	40,24	36,45
Nias Utara	38,95	43,74	41,66	39,47	36,33
Nias Barat	23,76	25,41	24,16	23,33	23,00
Sibolga	10,57	11,64	11,54	11,91	10,81
Tanjung Balai	23,17	25,09	24,42	24,68	25,30
Pematangsiantar	25,43	25,83	24,88	25,34	22,01
Tebing Tinggi	17,20	18,80	18,52	19,06	16,64
Medan	200,32	207,50	206,87	204,22	186,45
Binjai	16,72	18,60	17,80	18,23	16,07
Padangsidempuan	17,65	18,36	17,65	17,76	16,79
Gunungsitoli	37,20	34,47	32,17	30,08	25,91
Sumatera Utara	1 360,60	1 463,67	1 455,95	1 453,87	1 324,98

Sumber / Source : BPS Provinsi Sumatera Utara/
BPS - Statistics of Sumatera Utara Province

Tabel 12.4 Indeks Pembangunan Manusia (IPM) Menurut Kabupaten/Kota di Provinsi Sumatera Utara
Human Development Index by Regency/City in Province of Sumatera Utara
2013 – 2018

Kabupaten/Kota Regency/City	2014	2015	2016	2017	2018
(1)	(2)	(3)	(4)	(5)	(6)
Nias	57,98	58,85	59,75	60,21	60,82
Mandailing Natal	63,42	63,99	64,66	65,13	65,83
Tapanuli Selatan	67,22	67,63	68,22	68,69	69,10
Tapanuli Tengah	66,16	67,06	67,74	67,96	68,27
Tapanuli Utara	70,70	71,32	72,04	72,38	72,91
Toba Samosir	72,79	73,40	73,60	73,87	74,48
Labuhanbatu	70,06	70,23	70,52	71,00	71,39
Asahan	67,51	68,40	68,70	69,10	69,49
Simalungun	70,89	71,24	71,49	71,83	72,49
Dairi	67,91	69,00	69,67	70,36	70,89
Karo	71,84	72,69	73,34	73,53	73,91
Deli Serdang	71,98	72,79	73,57	73,94	74,92
Langkat	68,00	68,53	69,20	69,82	70,27
Nias Selatan	57,78	58,74	59,28	59,85	60,75
Humbang Hasundutan	65,59	66,03	66,63	67,30	67,96
Pakpak Barat	65,06	65,53	65,95	66,25	66,63

Sumber / Source : BPS Provinsi Sumatera Utara/
BPS - Statistics of Sumatera Utara Province

Tabel **12.4** **Lanjutan**
Table *Continued*

Kabupaten/Kota Regency/City	2014	2015	2016	2017	2018
(1)	(2)	(3)	(4)	(5)	(6)
Samosir	67,80	68,43	69,00	69,43	69,99
Serdang Bedagai	67,78	68,01	68,78	69,16	69,69
Batubara	65,50	66,02	66,75	67,20	67,67
Padang Lawas Utara	66,50	67,35	68,09	68,34	68,77
Padang Lawas	65,50	65,99	66,33	66,82	67,59
Labuhanbatu Selatan	68,59	69,67	70,27	70,48	70,98
Labuhanbatu Utara	69,15	69,69	70,31	70,79	71,08
Nias Utara	59,18	59,88	60,24	60,57	61,08
Nias Barat	57,54	58,25	59,09	59,56	60,42
Sibolga	71,01	71,64	72,06	72,28	72,65
Tanjung Balai	66,05	66,74	67,25	67,41	68,00
Pematangsiantar	75,83	76,34	77,10	77,54	77,88
Tebing Tinggi	72,13	72,81	73,59	73,90	74,50
Medan	78,26	78,87	79,36	79,98	80,65
Binjai	72,55	73,81	74,17	74,65	75,21
Padangsidempuan	71,88	72,80	73,42	73,81	74,38
Gunungsitoli	65,91	66,41	66,87	67,68	68,33
Sumatera Utara	68,87	69,51	70,00	70,57	71,18

Sumber / Source : BPS Provinsi Sumatera Utara/
BPS - Statistics of Sumatera Utara Province

Tabel 12.5
Table

**Angka Harapan Hidup Menurut Kabupaten/Kota
di Provinsi Sumatera Utara**
*Life Expectancy Rate by Regency/City in Province of
Sumatera Utara*
2014 – 2018

Kabupaten/Kota Regency/City	2014	2015	2016	2017	2018
(1)	(2)	(3)	(4)	(5)	(6)
Nias	68,87	68,97	68,33	69,18	69,43
Mandailing Natal	61,18	61,58	69,07	61,97	62,24
Tapanuli Selatan	63,14	63,74	61,98	64,28	64,55
Tapanuli Tengah	66,49	66,59	64,34	66,66	66,82
Tapanuli Utara	67,25	67,55	66,69	67,86	68,11
Toba Samosir	69,04	69,14	67,85	69,36	69,59
Labuhanbatu	69,26	69,36	69,24	69,44	69,60
Asahan	67,27	67,37	69,46	67,57	67,79
Simalungun	70,24	70,34	67,47	70,53	70,75
Dairi	67,48	67,78	70,44	68,13	68,41
Karo	70,42	70,62	68,08	70,77	70,97
Deli Serdang	70,80	71,00	70,82	71,11	71,31
Langkat	67,33	67,63	71,20	67,94	68,22
Nias Selatan	67,16	67,66	67,93	68,00	68,24
Humbang Hasundutan	67,80	68,10	68,16	68,41	68,69
Pakpak Barat	64,45	64,85	68,40	65,05	65,27

Sumber / Source : BPS Provinsi Sumatera Utara/
BPS - Statistics of Sumatera Utara Province

REGENCY/MUNICIPAL COMPARISON

Tabel **12.5** **Lanjutan**
Table *Continued*

Kabupaten/Kota Regency/City	2014	2015	2016	2017	2018
(1)	(2)	(3)	(4)	(5)	(6)
Samosir	69,66	70,26	70,86	70,68	70,87
Serdang Bedagai	67,27	67,47	67,67	67,79	68,08
Batubara	65,50	65,80	66,10	66,10	66,38
Padang Lawas Utara	66,40	66,50	66,60	66,58	66,77
Padang Lawas	66,01	66,31	66,61	66,50	66,69
Labuhanbatu Selatan	68,06	68,09	68,11	68,14	68,39
Labuhanbatu Utara	68,50	68,70	68,90	68,91	69,09
Nias Utara	68,49	68,59	68,69	68,77	68,98
Nias Barat	67,64	67,94	68,24	68,28	68,50
Sibolga	67,40	67,70	68,00	68,05	68,36
Tanjung Balai	61,40	61,90	62,40	62,28	62,60
Pematangsiantar	71,69	72,29	72,89	72,63	72,93
Tebing Tinggi	70,04	70,14	70,24	70,28	70,47
Medan	72,18	72,28	72,38	72,40	72,64
Binjai	71,39	71,59	71,79	71,75	71,95
Padangsidempuan	68,27	68,32	68,37	68,41	68,73
Gunungsitoli	70,19	70,29	70,39	70,42	70,67
Sumatera Utara	68,04	68,29	68,33	68,37	68,61

Sumber / Source : BPS Provinsi Sumatera Utara/
BPS - Statistics of Sumatera Utara Province

Tabel 12.6
Table

**Rata-rata Lama Sekolah Menurut Kabupaten/Kota
di Provinsi Sumatera Utara**
*Mean Years School by Regency/City in Province of
Sumatera Utara*
2014 – 2018

Kabupaten/Kota Regency/City	2014	2015	2016	2017	2018
(1)	(2)	(3)	(4)	(5)	(6)
Nias	4,75	4,76	4,92	4,93	4,94
Mandailing Natal	7,54	7,63	7,89	8,00	8,11
Tapanuli Selatan	8,22	8,27	8,35	8,67	8,70
Tapanuli Tengah	7,55	8,02	8,03	8,28	8,29
Tapanuli Utara	9,05	9,31	9,32	9,46	9,65
Toba Samosir	9,83	10,08	10,09	10,10	10,34
Labuhanbatu	8,68	8,75	8,78	9,01	9,04
Asahan	7,98	8,32	8,33	8,46	8,47
Simalungun	8,70	8,80	8,86	8,95	9,18
Dairi	8,59	8,69	8,70	8,90	9,15
Karo	9,33	9,50	9,51	9,54	9,55
Deli Serdang	9,46	9,48	9,68	9,70	9,92
Langkat	7,85	7,92	8,18	8,51	8,52
Nias Selatan	4,64	4,64	4,65	4,95	5,20
Humbang Hasundutan	8,88	8,90	8,91	9,10	9,28
Pakpak Barat	8,39	8,45	8,46	8,47	8,48

Sumber / Source : BPS Provinsi Sumatera Utara/
BPS - Statistics of Sumatera Utara Province

REGENCY/MUNICIPAL COMPARISON

Tabel **12.6** **Lanjutan**
Table *Continued*

Kabupaten/Kota Regency/City	2014	2015	2016	2017	2018
(1)	(2)	(3)	(4)	(5)	(6)
Samosir	8,57	8,84	8,94	8,95	9,14
Serdang Bedagai	8,04	8,08	8,34	8,35	8,51
Batubara	7,72	7,74	7,75	7,83	7,84
Padang Lawas Utara	8,44	8,91	8,92	8,93	9,06
Padang Lawas	8,16	8,40	8,41	8,43	8,67
Labuhanbatu Selatan	8,67	8,68	8,69	8,70	8,71
Labuhanbatu Utara	8,27	8,31	8,33	8,34	8,35
Nias Utara	6,05	6,06	6,07	6,08	6,09
Nias Barat	5,73	5,74	5,77	5,78	6,00
Sibolga	9,83	9,85	9,86	9,87	9,91
Tanjung Balai	9,03	9,12	9,13	9,14	9,24
Pematangsiantar	10,70	10,73	10,75	11,06	11,08
Tebing Tinggi	10,05	10,06	10,07	10,09	10,24
Medan	10,88	11,00	11,18	11,25	11,37
Binjai	9,77	10,28	10,28	10,58	10,75
Padangsidempuan	10,13	10,47	10,48	10,56	10,63
Gunungsitoli	8,17	8,18	8,20	8,40	8,41
Sumatera Utara	8,93	9,03	9,12	9,25	9,34

Sumber / Source : BPS Provinsi Sumatera Utara/
BPS - Statistics of Sumatera Utara Province

Tabel 12.7 Tingkat Pengangguran Terbuka (TPT) Penduduk 15 Tahun Ke Atas Menurut Kabupaten/Kota di Provinsi Sumatera Utara
Opened Unemployment Rate of 15 Years and Over by Regency/City in Province of Sumatera Utara
 (%) 2014 – 2018

Kabupaten/Kota <i>Regency/City</i>	2014	2015	2016	2017	2018
(1)	(2)	(3)	(4)	(5)	(6)
Nias	0,44	0,92	-	1,19	1,62
Mandailing Natal	6,55	5,78	-	5,75	4,43
Tapanuli Selatan	7,60	5,91	-	5,80	5,28
Tapanuli Tengah	4,90	4,98	-	7,39	6,38
Tapanuli Utara	0,59	2,56	-	1,89	1,42
Toba Samosir	0,73	3,47	-	2,18	2,15
Labuhanbatu	7,72	11,39	-	7,09	6,98
Asahan	1,84	5,82	-	5,95	5,26
Simalungun	7,48	5,75	-	5,62	5,10
Dairi	1,50	1,26	-	1,42	1,69
Karo	1,02	2,23	-	1,34	1,50
Deli Serdang	7,00	6,38	-	6,16	7,06
Langkat	6,60	8,02	-	3,57	4,67
Nias Selatan	0,49	0,40	-	1,28	3,77
Humbang Hasundutan	0,36	1,22	-	0,31	0,34
Pakpak Barat	2,64	2,88	-	0,49	0,43

Sumber / Source : BPS Provinsi Sumatera Utara/
BPS - Statistics of Sumatera Utara Province

***) : Data 2018 tidak tersedia /unavailable**

Tabel **12.7** **Lanjutan**
Table *Continued*

Kabupaten/Kota Regency/City	2014	2015	2016	2017	2018
(1)	(2)	(3)	(4)	(5)	(6)
Samosir	1,05	1,28	-	1,28	1,35
Serdang Bedagai	7,14	7,18	-	5,98	5,10
Batubara	7,42	6,32	-	5,00	5,39
Padang Lawas Utara	10,90	5,01	-	3,21	3,15
Padang Lawas	5,66	5,95	-	4,24	4,10
Labuhanbatu Selatan	4,83	4,15	-	5,68	4,79
Labuhanbatu Utara	10,88	8,75	-	6,35	5,67
Nias Utara	2,71	4,02	-	2,67	2,40
Nias Barat	1,00	2,96	-	1,23	1,23
Sibolga	12,41	10,25	-	9,29	8,61
Tanjung Balai	8,05	10,06	-	5,50	5,58
Pematangsiantar	9,26	9,47	-	8,80	12,14
Tebing Tinggi	7,23	10,46	-	9,73	7,23
Medan	9,48	11,00	-	9,46	8,25
Binjai	7,60	10,00	-	5,95	7,40
Padangsidempuan	6,29	6,96	-	3,78	5,18
Gunungsitoli	8,06	10,00	-	6,00	5,92
Sumatera Utara	6,23	6,71	-	5,60	5,56

Sumber / Source : BPS Provinsi Sumatera Utara/
BPS - Statistics of Sumatera Utara Province

Tabel 12.8
*Table***Pengeluaran Per Kapita Disesuaikan Per Tahun Menurut Kabupaten/Kota di Provinsi Sumatera Utara**
Average of Actual Expenditure per Kapita by Regency/City in Province of Sumatera Utara (000 Rupiah) 2014 – 2018

Kabupaten/Kota <i>Regency/City</i>	2014	2015	2016	2017	2018
(1)	(2)	(3)	(4)	(5)	(6)
Nias	5 980	6 234	6 409	6 629	6 941
Mandailing Natal	9 040	9 096	9 237	9 385	9 653
Tapanuli Selatan	10 593	10 623	10 821	10 955	11 209
Tapanuli Tengah	9 489	9 555	9 694	9 852	10 067
Tapanuli Utara	10 964	11 079	11 242	11 407	11 607
Toba Samosir	11 250	11 535	11 687	11 846	12 095
Labuhanbatu	10 325	10 356	10 559	10 760	11 053
Asahan	9 988	10 067	10 288	10 477	10 735
Simalungun	10 597	10 728	10 855	11 055	11 311
Dairi	9 642	9 708	10 190	10 395	10 492
Karo	11 548	11 800	11 926	12 059	12 367
Deli Serdang	11 065	11 359	11 683	11 891	12 132
Langkat	10 062	10 364	10 567	10 784	11 088
Nias Selatan	6 329	6 454	6 647	6 792	6 941
Humbang Hasundutan	6 736	6 889	7 134	7 412	7 630
Pakpak Barat	7 364	7 496	7 642	7 913	8 099

Sumber / Source : BPS Provinsi Sumatera Utara/
BPS - Statistics of Sumatera Utara Province

REGENCY/MUNICIPAL COMPARISON

Tabel **12.8** **Lanjutan**
Table *Continued*

Kabupaten/Kota Regency/City	2014	2015	2016	2017	2018
(1)	(2)	(3)	(4)	(5)	(6)
Samosir	7 667	7 698	7 813	8 163	8 348
Serdang Bedagai	10 042	10 110	10 246	10 551	10 737
Batubara	9 370	9 692	9 887	10 084	10 385
Padang Lawas Utara	9 171	9 363	9 599	9 737	9 912
Padang Lawas	7 910	7 955	8 094	8 445	8 772
Labuhanbatu Selatan	10 111	10 319	10 712	10 892	11 280
Labuhanbatu Utara	11 147	11 201	11 278	11 510	11 730
Nias Utara	5 580	5 627	5 770	5 835	6 041
Nias Barat	5 156	5 207	5 392	5 594	5 817
Sibolga	10 623	10 765	11 034	11 221	11 405
Tanjung Balai	10 133	10 326	10 575	10 778	11 102
Pematangsiantar	11 204	11 388	11 878	12 106	12 290
Tebing Tinggi	10 918	11 393	11 747	12 055	12 434
Medan	13 984	14 191	14 392	14 613	14 845
Binjai	10 058	10 098	10 343	10 487	10 750
Padangsidempuan	9 623	9 668	10 198	10 464	10 795
Gunungsitoli	6 685	6 742	6 963	7 300	7 639
Sumatera Utara	9 391	9 563	9 744	10 036	10 391

Sumber / Source : BPS Provinsi Sumatera Utara/
BPS - Statistics of Sumatera Utara Province

Apendiks

Appendix

A

<https://labuhanbatu.selatankab.bps.go.id>



<https://labuhanbatuselatankab.bps.g>

Apendiks 1
Timbangan, Takaran dan Ukuran Metrik
Weights, Measures, and Metric System

Nilai <i>Equivalent</i>	Nama <i>Name</i>	Simbol <i>Symbol</i>
(1)	(2)	(3)
A. Ukuran Panjang/ <i>Linear Measure</i>		
10000	meter/ <i>metres</i>	Kilometer/ <i>kilometre</i> km
100	meter/ <i>metres</i>	Hektometer/ <i>hectometre</i> hm
10	meter/ <i>metres</i>	Dekameter/ <i>decametre</i> dam
1	meter/ <i>metres</i>	Meter/ <i>metre</i> m
0,1	meter/ <i>metres</i>	Desimeter/ <i>decimetre</i> dm
0,01	meter/ <i>metres</i>	Centimeter/ <i>centimetre</i> cm
0,001	meter/ <i>meters</i>	Milimeter/ <i>millimetre</i> mm
0,0001	meter/ <i>metres</i>	Mikron/ <i>micron</i> u
B. Ukuran Luas/ <i>Surface Measure</i>		
1000000	Meter Persegi <i>square metres</i>	Kilometer Persegi <i>square kilometre</i> km ²
10000	Meter Persegi <i>square metres</i>	Hektometer Persegi <i>square hectometre or hectare</i> hm ² atau ha
100	Meter Persegi <i>square metres</i>	Dekameter Persegi <i>square decametre or are</i> dam ² atau a
1	Meter Persegi <i>square metres</i>	Meter Persegi <i>square metre</i> m ²
0,01	Meter Persegi <i>square metres</i>	Decimeter Persegi <i>square decimetre</i> dm ²
0,0001	Meter Persegi <i>square metres</i>	Centimeter Persegi <i>square centimetre</i> cm ²
0,000001	Meter Persegi <i>square metres</i>	Milimeter Persegi <i>square millimetre</i> mm ²

Apendiks 1 : Lanjutan
Continued

	Nilai Equivalent	Nama Name	Simbol Symbol
	(1)	(2)	(3)
C. Ukuran / Measure or Capacity			
1	Meter Kubik atau 1000 Liter/ <i>cubic metres or 1000 litres</i>	Meter Kubik atau Kiloliter/ <i>cubic metre or kilolitre</i>	m ³ atau kl
0,1	Meter Kubik atau 100 Liter/ <i>cubic metre or 100 litres</i>	Hektoliter <i>hectolitre</i>	hl
0,01	Meter Kubik atau 10 Liter/ <i>cubic metre or 10 litres</i>	Dekaliter <i>decalitre</i>	dal
0,001	Meter Kubik atau 1 Liter/ <i>cubic metre or 1 litre</i>	Desimeter Kubik (Liter) <i>cubic decimetre or litre</i>	dm ³ atau l
0,1	Desimeter Kubik atau 0,1Liter/ <i>cubic decimetre or 0,1 litre</i>	Desiliter <i>decilitre</i>	dl
0,01	Desimeter Kubik atau 0,01 Liter/ <i>cubic decimeter or 0,01 litre</i>	Centiliter <i>centilitre</i>	cl
0,001	Desimeter Kubik atau 0,001 Liter <i>cubic decimetre or 0,001 litre</i>	Mililiter atau Centimeter Kubik/ <i>millilitre or cubic centimetre</i>	ml atau cm ³ /cc
0,000001	Desimeter Kubik atau 0,000001 Liter <i>cubic decimetre or 0,000001 litre</i>	Milimeter Kubik <i>Cubic millimetre</i>	mm ³

Apendiks 1 : Lanjutan
Continued

	Nilai <i>Equivalent</i>	Nama <i>Name</i>	Simbol <i>Symbol</i>
	(1)	(2)	(3)
D. Timbangan/ Weight Measures			
1000	Kilogram	Ton	t (m.t)
100	Kilogram	Quintal	q
1	Kilogram	Kilogram	kg
0,1	Kilogram	Hektogram	hg
0,01	Kilogram	Decagram	dag
0,001	Kilogram	Gram	g
0,1	Gram	Decigram	dg
0,01	Gram	Centigram	cg
0,001	Gram	Miligram	mg
200	Gram	Metric carat	kt

Apendiks 2
Timbangan, Takaran dan Ukuran
Termasuk Jenis Lain Dari Sistem Metrik
Non Weights, Measures, and Metric System

Negara Asal <i>Country</i>	Ukuran Sistem Metrix dinilai dalam bentuk ukuran jenis lain <i>Metric Units Converted into Foreign Measures</i>		
(1)	(2)		
A. Ukuran Panjang/ Linear Measure			
Inggris dan Amerika Serikat <i>Great Britain and USA</i>	1 km	=	0,62137 Mile
	1 m	=	0,00497 Furlong
	1 m	=	1,0936 yard
	1 m	=	3,2808 feet
	1 m	=	39,37 inches
	1 m	=	0,135 geogr mile
	1 m	=	0,541 sea mile
Indonesia <i>Indonesia</i>	1 km	=	0,6636 java paal
	1 m	=	0,2624 Rijnl. Reode
	1 m	=	1,4539 amst.el
	1 sq	=	0,3681 sq.mile
B. Ukuran Luas/ Surface Measures			
Inggris dan Amerika Serikat <i>Great Britain and USA</i>	1 k	=	2,4711 acres
	1 sq m	=	1,19536 yard
	1 sq m	=	10,76365 sq feet
	1 sq cm	=	0,15498 sq inch
Indonesia <i>Indonesia</i>	1 sq km	=	140,9147 bahu
	1 sq km	=	70,45735 sq Rijnl.rode
C. Ukuran Isi/ Measures of Capacity			
Inggris dan Amerika Serikat <i>Great Britain and USA</i>	1 cu m	=	0,353 reg ton
	1 cu m	=	1,307947 cu yard
	1 cu m	=	6,2897 barrel

Apendiks 2 : Lanjutan
Continued

Negara Asal Country	Ukuran Sistem Metrix dinilai dalam bentuk ukuran jenis lain <i>Metric Units Converted into Foreign Measures</i>		
(1)	(2)		
	1 cu m	=	27,497 Imp.bushel
	1 cu m	=	28,377 US bushel
	1 cu m	=	35,31338 cup.feet
Indonesia/ <i>Indonesia</i>	1 liter	=	0,2199 Imp. Gallon
	1 liter	=	0,2645 US gallon
	1 liter	=	0,1166 gantang
D. Timbangan/ <i>Weight Measures</i>			
Ingggris dan Amerika Serikat <i>Great Britain and USA</i>	1 long ton (= 20 cwt)	=	22401 b
		=	1016,04 kg
	1 short ton (=2000 lb)	=	907,18 kg
	1 hundredweight (cwt)	=	50,8 kg
	1 cental (= 100 lb)	=	45,36 kg
	1 pound avoirdupois (=1lb)	=	453,6 g
		=	16 ounces av (= 7000 grains)
	1 ounce avoirdupois (oz)	=	28,35 g
	1 pound troy (= 12 oz troy)	=	373,24 g
	1 kg	=	20239 Amst.pound
	1 kg	=	25.9061 thail (opium)
	1 kg	=	81.4877 thail (gold)
	1 kg	=	1878.0488 carat (diamond)

Apendiks 3
Daftar Nama dan Jabatan Di Lingkungan
Pemerintah Kabupaten Labuhanbatu Selatan
Name and Profession of High Rank Officer
2018

Jabatan <i>Profession</i>	Nama Pejabat <i>Name of Officer</i>
(1)	(2)

I. UNSUR PIMPINAN KABUPATEN LABUHANBATU SELATAN

- | | |
|-----------------------------------|---------------------------------|
| 1. Bupati Labuhanbatu Selatan | H. Wildan Aswan Tanjung, SH, MM |
| 2. Ketua DPRD Labuhanbatu Selatan | H. Jabaluddin, S.Sos |

II. SEKRETARIAT DAERAH KABUPATEN LABUHANBATU SELATAN

- | | |
|------------------------------------|---------------------------------|
| 3. Sekretaris Daerah | Zulkifli, S.IP, MM |
| 4. Asisten Pemerintahan & Kesra | Mangayat Jago Ritonga, S.Pd, SE |
| 5. Asisten Perekonomian & Pemb. | Ir. Ralikul Rahman, MT |
| 6. Asisten Administrasi Umum | Drs. Ahmad Fuad, MM |
| 7. Sekretaris DPRD | Riswanto, S.Pd |
| 8. Kabag Pemerintahan & Otda | M. Ajim, SE |
| 9. Kabag Hukum (Plt) | Yakum Arifin, SH |
| 10. Kabag Adm. Pertanahan | H. Hasian Harahap, SE |
| 11. Kabag Adm. Pembangunan | Adam Paiman, S.Pd |
| 12. Kabag Organisasi & Tatalaksana | Syarifah Hapni, SH, MM |
| 13. Kabag Umum & Perlengkapan | Hasyim, SE |
| 14. Kabag Keuangan (Plt) | Nurainun Siregar, SE |
| 15. Kabag Humas & Infokom | Muhammad Irsan, SSTP |

Apendiks 3 : Lanjutan
Continued

Jabatan <i>Profession</i>	Nama Pejabat <i>Name of Officer</i>
(1)	(2)
16. Kabag Kesejahteraan Rakyat	Sutan Nataris Oloan Harahap, S.STP
17. Kabag Perekonomian & SDA	M. Ali Siregar, SE
18. Kabag Pengadaan Barang & Jasa	Drs. Junaidi
III. KEPALA BADAN, DINAS DAN DEPARTEMEN	
19. Inspektur Kabupaten	Sarbaini Harahap, SH, M.AP
20. Kepala Bappeda	Ali Hotman Hasibuan, S.Sos, MM
21. Kepala Dinas PMD (Plt)	Ahmad Syukri Siregar, SSTP, M.AP
22. Kepala Dinas Lingkungan Hidup	H. Syarifuddin, ST
23. Kepala BKD	Hj. Lamsaniah, S.Pd, M.Pd
24. Kepala Dinas Ketahanan Pangan	Ir. Jalaluddin Pohan, MM
25. Kaban Penanggulangan Bencana	Khairil, SH, M.SP
26. Kepala Dinas PPAPKB	Hj. A. H. Feller, S.IP
27. Kaban Pelayanan Perizinan Terpadu dan Penanaman Modal	Zulkarnaen Siregar, S.Sos
28. Kakan Kesbang dan Politik	H. Zuhri, SE, M.Si
29. Kepala Dinas Perpustakaan & Kearsipan	Kamaluddin Siregar, S.Pd
30. Kepala Satpol PP	Drs. Fuadi, M.AP
31. Kadis Pendidikan	Sahrul Tanjung, S.Ag, M.Pd
32. Kadis Kesehatan (Plt)	Drs. Ahmad Faisal Harahap
33. Kadis Pekerjaan Umum & Penataan Ruang	Safi'I Simbolon, ST, MM

Apendiks 3 : Lanjutan
Continued

<i>Jabatan</i> <i>Profession</i>	<i>Nama Pejabat</i> <i>Name of Officer</i>
(1)	(2)
III. KEPALA BADAN, DINAS DAN DEPARTEMEN	
34. Kadis Pertanian dan Perikanan	Hasan Basri, SP
35. Kadis Kependudukan & Pencatatan Sipil (Plt)	Mangayat Jago Ritonga
36. Kadis Tenaga Kerja	Sutrisno, SH
37. Kadis Kominfo	Drs. Abrar Salman, M.Pd
38. Kadis Pendapatan PKAD	Ahmad Zein Nasution, S.AP
39. Kadis Pariwisata	Balyan, S.Sos
40. Kadis Sosial	H. Marasakti, S.IP
41. Kadis Perkebunan & Peternakan	Asni, SP, M.Si
42. Kadis Kepemudaan & Olahraga	Drs. Naga Parlaungan, M.Pd
43. Sekretaris Dewan Pengurus KORPRI	Hasnan Hajar, SKM
44. Direktur RSUD	Dr. Suraji Mochammad Musa, Sp.Og

Apendiks 4

Daftar Nama dan Tempat Tugas Camat Se Kabupaten Labuhanbatu Selatan
Head of District Name in Labuhanbatu Selatan Regency by duty place
2018

	Kecamatan District	Ibukota Kecamatan Capital of District	Camat Head of District
	(1)	(2)	(3)
1	Sungai Kanan	Langga Payung	Reza Pahlevi Nasution, SSTP
2	Torgamba	Cikampak	Azaman, ST, MM
3	Kotapinang	Kotapinang	Ali Mukti Sagala, SP
4	Silangkitang	Aek Goti	Syaiful R. Pulungan, S.IP, M.Si
5	Kampung Rakyat	Tanjung Medan	Ismail Sawito Harahap, SH

Apendiks 5 : Lanjutan
Continued

Jabatan <i>Occupation</i>	Nama <i>Name</i>	Partai Politik Yang Diwakili <i>Represent</i>
(1)	(2)	(3)
Anggota/ <i>Members</i>	21. TULUSMA HUTAHURUK	GOLKAR
	22. SABIT HABIB DASOPANG	PDI-P
	23. H. ZAINAL HARAHAHAP	PDI-P
	24. JAMAL HARAHAHAP,A.Md	PDI-P
	25. Ir.H. HUSNI RIZAL SIREGAR	PDI-P
	26. SATIMAN	PDI-P
	27. H.LAHMUDDIN	PKS
	28. H.BARMAWI HARAHAHAP,S.Ag.SQ	PKS
	29. FERY ANDIKA DALIMUNTHE, S.Kom.MM	DEMOKRAT
	30. Ir. HARI MARYONO	DEMOKRAT
	31. MANIGGAR,SP	PBB
	32. H. BAHRIUN RAMBE	PBB
	33. ASIL BANGUN	NASDEM
	34. AHMAD DAMHURI PARAPAT	PPP
	35. MUHAMMAD ARIS,S.Ag	HANURA

Apendiks 6
Daftar Nama Personil Badan Pusat Statistik Kabupaten Labuhanbatu Selatan
Central Board of Statistics Members of Labuhanbatu Selatan Regency
2018

Nama <i>Name</i>	Jabatan <i>Occupation</i>	Gol <i>Rank</i>	NIP <i>Reg. No.</i>	Tempat Tugas <i>Place of Duty</i>
(1)	(2)	(3)	(4)	(5)
1. Ir.Ahmad Jainal, M.Si	Kepala	IV/b	196706091994011001	Kotapinang
2. Rahmat hidayat, S.Mat	Kasubbag TU	III/b	198212312006041007	Kotapinang
3. David Pasaribu, SE, M.Si	Kasi Stat. Sosial	III/c	198210042010031001	Kotapinang
4. Maghfirah, SST	Kasi Nerwilis	III/b	199006092013112001	Kotapinang
5. Herlambang Permadi, SST	Kasi IPDS	III/b	199103042014101001	Kotapinang
6. Afnisyah Taurisna, S.Kom	Kasi Stat. Produksi	III/b	198704252011012014	Kotapinang
7. Firman Martua Siregar, A.Md	Bendahara	III/a	198706032009021002	Kotapinang
8. Aldhian Syahputra	KSK	II/d	196009081983021003	Torgamba



Sensus
Penduduk
2020

DATA

MENCERDASKAN BANGSA

Enlighten The Nation

<https://labuhanbatuselatankab.bps.go.id>



BADAN PUSAT STATISTIK
KABUPATEN LABUHANBATU SELATAN
BPS – Statistics of Labuhanbatu Selatan Regency

Jalan Kampung Baru III No. 8 Kotapinang
Telp./Fax. – Email: bps1222@bps.go.id
Homepage: <https://labuhanbatuselatankab.bps.go.id>

