

Katalog/catalog : 1102001.1221

Kabupaten PADANG LAWAS DALAM ANGKA **2019**

Padang Lawas Regency In Figures



**BADAN PUSAT STATISTIK
KABUPATEN PADANG LAWAS**
BPS-Statistics Of Padang Lawas Regency

Kabupaten
PADANG LAWAS
DALAM ANGKA **2019**
Padang Lawas Regency In Figures



Kabupaten Padang Lawas Dalam Angka

Padang Lawas Regency in Figures

2019

ISSN: 2302-075X

No. Publikasi/*Publication Number*: 12210.1901

Katalog/*Catalog*: 1102001.1221

Ukuran Buku/*Book Size*: 14,8 cm x 21 cm

Jumlah Halaman/*Number of Pages*: xxxii + 290 halaman /*pages*

Naskah/*Manuscript*:

Badan Pusat Statistik Kabupaten Padang Lawas
BPS-Statistics Padang Lawas Regency

Penyunting/*Editor*:

Badan Pusat Statistik Kabupaten Padang Lawas
BPS-Statistics Padang Lawas Regency

Gambar Kover oleh/*Cover Designed by*:

Badan Pusat Statistik Kabupaten Padang Lawas
BPS-Statistics Padang Lawas Regency

Ilustrasi Kover/*Cover Illustration*:

Sungai Barumun / *Barumun River*

Diterbitkan oleh/*Published by*:

© BPS Kabupaten Padang Lawas/*BPS-Statistics Padang Lawas City*

Dicetak oleh/*Printed by*:

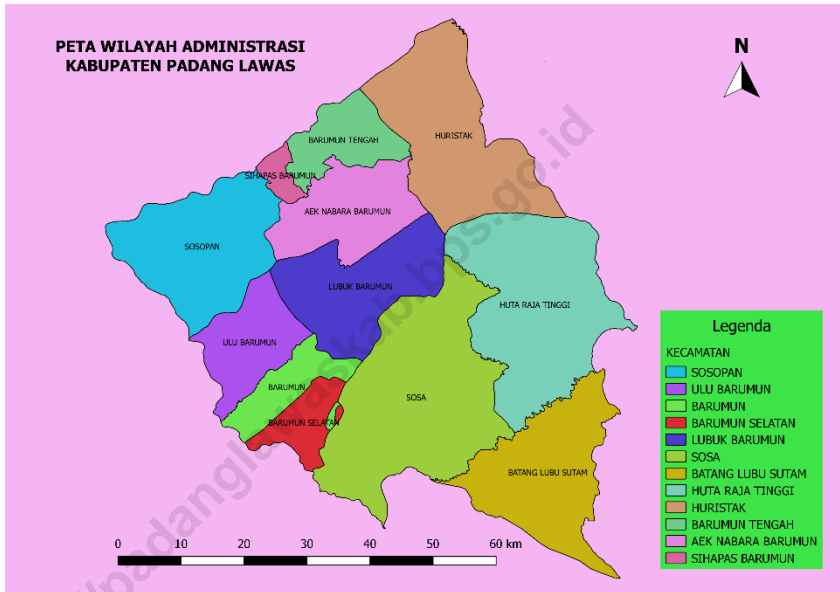
CV. New Creative

**Dilarang mengumumkan, mendistribusikan, mengomunikasikan, dan/atau
menggandakan sebagian atau seluruh isi buku ini untuk tujuan komersial tanpa izin
tertulis dari Badan Pusat Statistik**

*Prohibited to announce, distribute, communicate, and/or copy part or all of this book
for commercial purpose without permission from BPS-Statistics Indonesia*

PETA WILAYAH KABUPATEN PADANG LAWAS

MAP OF PADANG LAWAS REGENCY



KEPALA BPS KABUPATEN PADANG LAWAS
CHIEF STATISTICIAN OF PADANG LAWAS REGENCY



Elly Suharyadi, SST MSi




KATA PENGANTAR

Kabupaten Padang Lawas Dalam Angka 2019 merupakan publikasi tahunan yang diterbitkan oleh BPS Kabupaten Padang Lawas. Disadari bahwa publikasi ini belum sepenuhnya memenuhi harapan pihak pemakai data khususnya para perencana, namun diharapkan dapat membantu melengkapi penyusunan rencana pembangunan di Kabupaten Padang Lawas.

Publikasi ini dapat terwujud berkat kerja sama dan bantuan dari berbagai pihak baik instansi pemerintah maupun swasta. Kepada semua pihak yang telah memberikan bantuan disampaikan penghargaan dan terima kasih yang sebesar-besarnya.

Walaupun publikasi ini telah disiapkan sebaik-baiknya, namun disadari masih ada kekurangan dan kesalahan yang terjadi. Untuk perbaikan publikasi ini, tanggapan dan saran yang bersifat konstruktif dari para pemakai sangat diharapkan.

Sibuhuan, Agustus 2019
Kepala BPS
Kabupaten Padang Lawas



Ely Suharyadi, S.ST, M.Si



PREFACE

Padang Lawas Regency in Figures 2019 is an annual publication written by BPS Regency of Padang Lawas. Honestly, this publication has not perfect yet and has not filled the user's hope, especially for the planners yet, but hopefully it can help to equip compilation of development planning in this new regency.

This comprehensive publication has been made possible with the assistance and contribution from several governmental institutions and private organizations. To all parties who have been involved in the preparation of this publication, I would like to express my sincerest appreciation and gratitude.

Comments and constructive suggestions for the improvement of this publication are always welcome.

Sibuhuan, August 2019
Chief Statistician of
Padang Lawas Regency



Elly Suharyadi, SST MSi

DAFTAR ISI/CONTENTS

	halaman page
1 Geografi dan Iklim	
<i>Geography and Climate</i>	1
1.1 Geografi/Geography	13
1.2 Iklim/ <i>Climate</i>	17
2 Pemerintahan	
<i>Government</i>	19
2.1 Wilayah Administratif/Administrative Area.....	29
2.2 Sumber Daya Manusia / <i>Human Resources</i>	30
2.3 Dewan Perwakilan Rakyat Daerah / The Regional House Of Representative	39
2.4 Catatan Sipil/ <i>Civil Record</i>	40
2.5 Pelayanan Umum/ <i>Public Service</i>	43
2.6 Pertanahan/ <i>Land</i>	44
3 Kependudukan dan Ketenagakerjaan	
<i>Population and Employment</i>	47
3.1 Kependudukan/ <i>Population</i>	61
3.2 Ketenagakerjaan/ <i>Employment</i>	66
4 Sosial	
<i>Social</i>	77
4.1 Pendidikan/ <i>Education</i>	99
4.2 Kesehatan/ <i>Health</i>	Error! Bookmark not defined.
4.3 Agama/ <i>Religion</i>	145
4.4 Kriminalitas/ <i>Crime</i>	152
4.5 BPJS/ <i>BPJS</i>	Error! Bookmark not defined.
4.6 Sosial Lainnya	164
5 Pertanian	
<i>Agriculture</i>	Error! Bookmark not defined. 5
5.1 Tanaman Pangan/ <i>Food Crops</i>	187
5.2 Hortikultura/ <i>Horticulture</i>	196
5.3 Perkebunan/ <i>Estate Crops</i>	200

5.4	Kehutanan/ <i>Forestry</i>	204
5.5	Peternakan/ <i>Livestock</i>	Error! Bookmark not defined.
5.6	Perikanan/ <i>Fishery</i>	Error! Bookmark not defined.
6	Industri, Pertambangan, Energi, dan Konstruksi <i>Industry, Mining, Energy, And Construction</i>	213
6.1	Energi/ <i>Energy</i>	222
6.2	Bulog.....	225
6.3	Koperasi.....	228
7	Hotel dan Pariwisata <i>Hotel and Tourism</i>	Error! Bookmark not defined.
7.1	Hotel.....	241
7.2	Jalan / <i>Road</i>	242
7.3	Lalu Lintas / <i>Traffic</i>	244
7.4	Komunikasi / <i>Communication</i>	253
8	Sistem Neraca Regional <i>System of Regional Accounts</i>	265
8.1	Produk Domestik Regional Bruto (PDRB) / <i>Gross Regional Domestic Product (GDRP)</i>	279
8.2	Perbandingan Antar Kabupaten/Kota	Error! Bookmark not defined.

DAFTAR TABEL/*LIST OF TABLES*

				halaman <i>page</i>
<u>Tabel :</u> <i>Table</i>	1.1.1	Luas Daerah Menurut Kecamatan di Kabupaten Padang Lawas, 2018 / <i>Total Area by Subdistrict in Padang Lawas Regency, 2018.....</i>		13
<u>Tabel :</u> <i>Table</i>	1.2.1	Curah Hujan, Jumlah Hujan dan Penyinaran Matahari Setiap Bulan di Kabupaten Padang Lawas, 2018 / <i>Rainfall, Number of Rainy Days and Sunshine by Month in Padang Lawas Regency, 2018.....</i>		17
<u>Tabel :</u> <i>Table</i>	2.1.1	Jumlah Desa Menurut Kecamatan di Kabupaten Padang Lawas, 2018 / <i>Number of Villages by Subdistrict in Padang Lawas Regency, 2018.....</i>		29
<u>Tabel :</u> <i>Table</i>	2.2.1	Jumlah Pegawai Negeri Sipil Daerah Menurut Golongan dan Jenis Kelamin di Kabupaten Padang Lawas, 2017 / <i>Number of civil servants by subdistrict and Sex in Padang Lawas Regency, 2018.....</i>		30
<u>Tabel :</u> <i>Table</i>	2.2.2	Jumlah Pegawai Negeri Sipil Menurut Pendidikan Tertinggi yang Ditamatkan dan Jenis Kelamin di Kabupaten Padang Lawas, 2018 / <i>Number of Civil Servants by Educational Attainment and Sex in Padang Lawas Regency, 2018.....</i>		31
<u>Tabel :</u> <i>Table</i>	2.2.3	Jumlah Pegawai Negeri Sipil Menurut Dinas/Instansi Pemerintah dan Jenis Kelamin di Kabupaten Padang Lawas 2018 / <i>Number of Civil Servants by Institution/Office and Sex in Padang Lawas Regency, 2018.....</i>		33
<u>Tabel :</u> <i>Table</i>	2.2.4	Jumlah Pegawai Negeri Sipil Menurut Kepangkatan dan Jenis Kelamin di Kabupaten Padang Lawas, 2018 / <i>Number of Civil Servants by Rank and Sex in Padang Lawas Regency, 2018.....</i>		37
<u>Tabel :</u> <i>Table</i>	2.2.5	Jumlah Pegawai Negeri Sipil Menurut Kecamatan dan Jenis Kelamin di Kabupaten Padang Lawas, 2018 / <i>Number of Civil Servants by Subdistrict</i>		38

		<i>and Sex in Padang Lawas Regency, 2018.....</i>	
<u>Tabel :</u> <i>Table</i>	2.3.1	Jumlah Anggota DPRD menurut Partai Politik dan Jenis Kelamin di Kabupaten Padang Lawas, 2018 / Number of Representative members of local parliament by political parties and sex in Padang Lawas Regency 2018,	39
<u>Tabel :</u> <i>Table</i>	2.4.1	Jumlah Realisasi Penyelesaian Pembuatan Akta Kelahiran Menurut Kecamatan di Kabupaten Padang Lawas, 2018 / <i>Number of Actual Settlement Making Birth Certificates by Subdistrict in Padang Lawas Regency, 2018.....</i>	40
<u>Tabel :</u> <i>Table</i>	2.4.2	Realisasi Penyaluran Blangko Kartu Tanda Penduduk (KTP) Menurut Kecamatan di Kabupaten Padang Lawas, 2018 / <i>Realization of Distribution of Identification Cards Form by Subdistrict in Padang Lawas Regency, 2018.....</i>	41
<u>Tabel :</u> <i>Table</i>	2.4.3	Realisasi Penyaluran Blangko Kartu Keluarga (KK) Menurut Kecamatan di Kabupaten Padang Lawas, 2018 / <i>Realization of Distribution of Household Registration Form by Subdistrict in Padang Lawas Regency, 2018.....</i>	42
<u>Tabel :</u> <i>Table</i>	2.5.1	Sarana dan Prasana Kebersihan/Persampahan Menurut Kecamatan di Kabupaten Padang Lawas, 2016 / <i>Number of Sanitarian Tools and Infrastructure By Subdistrict in Padang Lawas Regency, 2018.....</i>	43
<u>Tabel :</u> <i>Table</i>	2.6.1	Banyaknya Sertifikat Tanah yang Dikeluarkan Menurut Jenis Ha Katas Tanah di Kabupaten Padang Lawas, 2014-2018 / <i>Number of Land Certificate Which Can Be Reached by Type of Right in Padang Lawas Regency, 2014-2018.....</i>	44
<u>Tabel :</u> <i>Table</i>	2.6.2	Banyaknya Sertifikat Pemilikan Tanah Menurut Jenis Hak dan Kecamatan di Kabupaten Padang Lawas, 2018 / <i>Number of Land Certificate Which Can Be Reached by Type of Right in Padang Lawas Regency, 2018.....</i>	45
<u>Tabel :</u> <i>Table</i>	3.1.1	Penduduk,Laju Pertumbuhan Penduduk , Distribusi Persentase Penduduk, Kepadatan	61

		Penduduk, Rasio Jenis Kelamin Penduduk Menurut Kecamatan di Kabupaten Padang Lawas 2018 / <i>Population and Population Growth Rate Percentage Distribution of Population, Population Density and Population Sex Ratio by Subdistrict in Padang Lawas Regency, 2018</i>	
<u>Tabel :</u> <i>Table</i>	3.1.2	Jumlah Rumah Tangga, Rata-rata Anggota Rumah Tangga Menurut Kecamatan di Kabupaten Padang Lawas, 2018 / <i>Households, Average Member in Household by Subdistrict in Padang Lawas Regency, 2018</i>	64
<u>Tabel :</u> <i>Table</i>	3.1.3	Jumlah dan Distribusi Penduduk Menurut Kelompok Umur dan Jenis Kelamin di Kabupaten Padang Lawas, 2018 / <i>Number and Distribution of Population by Group of Age and Sex in Padang Lawas Regency, 2018</i>	65
<u>Tabel :</u> <i>Table</i>	3.2.1	Jumlah Penduduk Berumur 15 Tahun Keatas Menurut Jenis Kegiatan Selama Seminggu yang Lalu dan Jenis Kelamin di Kabupaten Padang Lawas, 2018 / <i>Population Aged 15 Years and Over by Type of Activity During The Previous Week and Sex in Padang Lawas Regency, 2018</i>	66
<u>Tabel :</u> <i>Table</i>	3.2.2	Jumlah Penduduk Berumur 15 Tahun Keatas Menurut Jenis Kegiatan Selama Seminggu yang Lalu di Kabupaten Padang Lawas, 2015-2018 / <i>Population Aged 15 Years and Over by Type of Activity During The Previous Week in Padang Lawas Regency, 2015-2018</i>	67
<u>Tabel :</u> <i>Table</i>	3.2.3	Jumlah Penduduk Berumur 15 Tahun Keatas yang bekerja menurut Kelompok Umur dan jenis kelamin di Kabupaten Padang Lawas, 2018 / <i>Number of Population Aged 15 Years and Over who worked by age Group an sex in Padang Lawas reency, 2018</i>	68
<u>Tabel :</u> <i>Table</i>	3.2.4	Jumlah Penduduk Berumur 15 Tahun Keatas yang termasuk angkatan kerja menurut pendidikan tertinggi yang Ditamatkan di Kabupaten Padang Lawas, 2018 / <i>Population Aged 15 Years and Over who laborforce by Educational Attainment in</i>	69

		<i>Padang Lawas Regency, 2018.....</i>	
<u>Tabel :</u> <i>Table</i>	3.2.5	Jumlah Pencari Kerja yang Terdaftar dan yang Ditempatkan Menurut Jenis Kelamin dan Tingkat Pendidikan di Kabupaten Padang Lawas, 2018 / <i>Job Seekers Who Were Registered and Placed by Education Level in Padang Lawas Regency, 2018</i>	70
<u>Tabel :</u> <i>Table</i>	3.2.6	Jumlah Pencari Kerja Menurut Jenis Kelamin di Kabupaten Padang Lawas, 2013-2018 / <i>Number of Job Seekers by Sex in Padang Lawas Regency, 2013-2018.....</i>	71
<u>Tabel :</u> <i>Table</i>	3.2.7	Banyaknya Penyandang Masalah Kesejahteraan Sosial Menurut Kecamatan di Kabupaten Padang Lawas, 2018 / <i>Number of People with Social Problem by Subdistrict in Padang Lawas Regency, 2018.....</i>	72
<u>Tabel :</u> <i>Table</i>	4.1.1	Jumlah Sekolah, Guru, dan Murid Taman Kanak-Kanak dibawah Kementerian Pendidikan dan Kebudayaan Menurut Kecamatan di Kabupaten Padang Lawas, 2018 / <i>Number of School, Teacher, and Student of Kindergarten under the ministry of education and culture by sub district in Padang Lawas Regency, 2018.....</i>	99
<u>Tabel :</u> <i>Table</i>	4.1.2	Jumlah Sekolah, Guru, dan Murid RA dibawah Kementerian Agama Menurut Kecamatan di Kabupaten Padang Lawas, 2018 / <i>Number of School, Teacher, and Student Raudatul Athfal (RA) under the ministry of religion by sub district Padang Lawas Regency, 2018.....</i>	102
<u>Tabel :</u> <i>Table</i>	4.1.3	Jumlah Sekolah, Guru, dan Murid Sekolah Dasar dibawah Kementerian Pendidikan dan Kebudayaan Menurut Kecamatan di Kabupaten Padang Lawas, 2018 / <i>Number of School, Teacher, and Student of Public Primary School under the ministry of education and culture in Padang Lawas Regency, 2018.....</i>	103
<u>Tabel :</u> <i>Table</i>	4.1.4	Jumlah Sekolah, Guru, dan Murid Madrasah Ibtidaiyah Menurut Kecamatan di Kabupaten Padang Lawas, 2018 / <i>Number of School, Teacher, and Student of Madrasah Ibtidaiyah(MI)</i>	106

		<i>in Padang Lawas Regency, 2018.....</i>	
<u>Tabel :</u> <i>Table</i>	4.1.5	Jumlah Sekolah, Guru, dan Murid Sekolah Menengah Pertama dibawah Kementerian Pendidikan dan Kebudayaan Menurut Kecamatan di Kabupaten Padang Lawas, 2018 / <i>Number of School, Teacher, and Student of Public Junior High School under the ministry of education and culture in Padang Lawas Regency, 2018.....</i>	109
<u>Tabel :</u> <i>Table</i>	4.1.6	Jumlah Sekolah, Guru, dan Murid Madrasah Tsanawiyah Menurut Kecamatan di Kabupaten Padang Lawas, 2018 / <i>Number of School, Teacher, and Student of Islamic Junior High School in Padang Lawas Regency, 2018.....</i>	112
<u>Tabel :</u> <i>Table</i>	4.1.7	Jumlah Sekolah, Guru, dan Murid Sekolah Menengah Atas dibawah Kementerian Pendidikan dan Kebudayaan Menurut Kecamatan di Kabupaten Padang Lawas, 2018 / <i>Number of School, Teacher, and Student of Public Senior High School under the ministry of education and culture in Padang Lawas Regency, 2018.....</i>	115
<u>Tabel :</u> <i>Table</i>	4.1.8	Jumlah Sekolah, Guru, dan Murid Sekolah Menengah Kejuruan dibawah Kementerian Pendidikan dan Kebudayaan Menurut Kecamatan di Kabupaten Padang Lawas, 2017 / <i>Number of School, Teacher, and Student of Public Vocational High School under the ministry of education and culture in Padang Lawas Regency, 2017.....</i>	118
<u>Tabel :</u> <i>Table</i>	4.1.9	Jumlah Sekolah, Guru, dan Murid Madrasah Aliyah Menurut Kecamatan di Kabupaten Padang Lawas, 2018 / <i>Number of School, Teacher, and Student of Islamic Senior High School in Padang Lawas Regency, 2018.....</i>	121
<u>Tabel :</u> <i>Table</i>	4.1.10	Jumlah Desa/Kelurahan yang memiliki fasilitas sekolah menurut kecamatan dan tingkat pendidikan 2011-2018, <i>Number of village having educational facilities by sub district and educational level 2011-2018</i>	124
<u>Tabel :</u> <i>Table</i>	4.1.11	Angka Partisipasi Kasar dan Angka Partisipasi Murni menurut tingkat pendidikan di kabupaten	127

		padang lawas 2018, <i>Gross enrollment rate and net enrollment by rate school degree in Padang Lawas Regency 2018</i>	
<u>Tabel :</u> <i>Table</i>	4.2.1	Jumlah Desa/Kelurahan yang memiliki sarana Kesehatan Menurut Kecamatan di Kabupaten Padang Lawas, 2011-2018 / <i>Number of Health Facilities by Subdistrict in Padang Lawas Regency, 2011-2018.....</i>	128
<u>Tabel :</u> <i>Table</i>	4.2.2	Jumlah Tenaga Kesehatan Menurut Kecamatan di Kabupaten Padang Lawas, 2017 / <i>Number of Health Personnels by Subdistrict in Padang Lawas Regency, 2017.....</i>	133
<u>Tabel :</u> <i>Table</i>	4.2.3	Jumlah Tenaga Kesehatan Menurut Kecamatan di Kabupaten Padang Lawas, 2018 / <i>Number of Health Personnels by Subdistrict in Padang Lawas Regency, 2018.....</i>	134
<u>Tabel :</u> <i>Table</i>	4.2.4	Jumlah Dokter Spesialis, Dokter Umum, dan Dokter Gigi Menurut Kecamatan di Kabupaten Padang Lawas, 2018 / <i>Number of Specialist Doctor, Generalist Doctor, and Dentist by Subdistrict in Padang Lawas Regency, 2018.....</i>	135
<u>Tabel :</u> <i>Table</i>	4.2.5	Jumlah Bayi Lahir, Bayi Berat Badan Lahir Rendah (BBLR), BBLR Dirujuk, dan Bergizi Buruk Menurut Kecamatan di Kabupaten Padang Lawas, 2018 / <i>Number of Infant Born, Low Weight Born Infant (LWBI), LWBI Referred, and Malnutrition Infant by Subdistrict in Padang Lawas Regency, 2018.....</i>	136
<u>Tabel :</u> <i>Table</i>	4.2.6	Jumlah Kasus 10 Penyakit Terbanyak di Kabupaten Padang Lawas, 2017 / <i>Number of Cases From Top 10 Disease in Padang Lawas Regency, 2017.....</i>	137
<u>Tabel :</u> <i>Table</i>	4.2.7	Jumlah Ibu Hamil, Melakukan Kunjungan K1, Melakukan Kunjungan K4, Kurang Energi Kronis, dan Mendapat Tablet Zat Besi (Fe) Menurut Kecamatan di Kabupaten Padang Lawas, 2018 / <i>Number of Pregnant Mother, Doing K1 Visit, Doing K4 Visit, KEK, Get Iron Tablet (Fe) by Subdistrict in Padang Lawas Regency, 2018.....</i>	138

<u>Tabel :</u> <i>Table</i>	4.2.8	Jumlah Klinik Keluarga Berencana (KKB) dan Pos Pelayanan Keluarga Berencana Desa (PPKBD) Menurut Kecamatan di Kabupaten Padang Lawas, 2018 / Number of Family Planning Clinics and Family Planning Post Service by Subdistrict in Padang Lawas Regency, 2018.....	139
<u>Tabel :</u> <i>Table</i>	4.2.9	Jumlah Pasangan Usia Subur dan Peserta KB Aktif Menurut Kecamatan di Kabupaten Padang Lawas, 2018 / Number of Eligible Couples and Family Planning Participants by Subdistrict in Padang Lawas Regency, 2018.....	140
<u>Tabel :</u> <i>Table</i>	4.2.10	Realisasi Akseptor Aktif Menurut Kecamatan di Kabupaten Padang Lawas, 2018 / Realization of Active Acceptor by Subdistrict in Padang Lawas Regency, 2018.....	142
<u>Tabel :</u> <i>Table</i>	4.2.11	Realisasi Akseptor Baru Menurut Kecamatan di Kabupaten Padang Lawas, 2018 / Realization of New Acceptor by Subdistrict in Padang Lawas Regency, 2018.....	144
<u>Tabel :</u> <i>Table</i>	4.3.1	Jumlah Jama'ah Haji Menurut Kecamatan di Kabupaten Padang Lawas, 2018 / Number of Hajj Jumu'ah by Subdistrict in Padang Lawas Regency, 2018.....	145
<u>Tabel :</u> <i>Table</i>	4.3.2	Jumlah Rumah Ibadah Menurut Jenis Rumah Ibadah dan Kecamatan di Kabupaten Padang Lawas, 2018 / Number of Worship Houses by Type of Worship House and Subdistrict in Padang Lawas Regency, 2018.....	146
<u>Tabel :</u> <i>Table</i>	4.3.3	Jumlah KUA dan P3N Menurut Kecamatan di Kabupaten Padang Lawas, 2018 / Number of Religious Matter Office and Marriage, Divorce and Remarriage Settlement Office by Subdistrict in Padang Lawas Regency, 2018.....	147
<u>Tabel :</u> <i>Table</i>	4.3.4	Jumlah Pemberi, Penerima Dan Banyaknya Hewan Qurban di Kabupaten Padang Lawas, 2018 / Number of Donor, Acceptor and Qurban Animal by Subdistrict in Padang Lawas Regency, 2018.....	148

<u>Tabel :</u> <i>Table</i>	4.3.5	Jumlah Jemaah Haji Menurut Kecamatan dan Pendidikan di Kabupaten Padang Lawas, 2011-2018/ <i>Number of Moslem Pilgrims by Education and Subdistrict in Padang Lawas Regency, 2011-2018.....</i>	149
<u>Tabel :</u> <i>Table</i>	4.3.6	Jumlah Desa1/Kelurahan yang mengalami Bencana Alam2 menurut kecamatan di Kabupaten Padang Lawas, 2014, <i>Number of villages that had natural disaster by sub district in Padang Lawas Regency 2014.....</i>	150
<u>Tabel :</u> <i>Table</i>	4.3.7	Jumlah Desa1/Kelurahan yang mengalami Bencana Alam2 menurut kecamatan di Kabupaten Padang Lawas, 2018, <i>Number of villages that had natural disaster by sub district in Padang Lawas Regency 2018.....</i>	151
<u>Tabel :</u> <i>Table</i>	4.4.1	Jumlah Tindak Pidana di Kabupaten Padang Lawas, 2018 / <i>Number of Reported Criminal Cases in Padang Lawas Regency, 2018.....</i>	152
<u>Tabel :</u> <i>Table</i>	4.4.2	Jumlah Tindak Perdata di Kabupaten Padang Lawas, 2018 / <i>Number of Reported Civil Cases in Padang Lawas Regency, 2018.....</i>	153
<u>Tabel :</u> <i>Table</i>	4.4.3	Jumlah Tahanan Menurut Jenis Kejahatan dan Jenis Kelamin di Kabupaten Padang Lawas, 2018 / <i>Number of Arresteds by Crime Type and Sex in Padang Lawas Regency, 2018.....</i>	154
<u>Tabel :</u> <i>Table</i>	4.4.4	Jumlah Narapidana Menurut Jenis Kejahatan dan Jenis Kelamin di Kabupaten Padang Lawas, 2018 / <i>Number of Prisoners by Crime Type and Sex in Padang Lawas Regency, 2018.....</i>	155
<u>Tabel :</u> <i>Table</i>	4.4.5	Jumlah Narapidana Tambahan Menurut Jenis Kejahatan di Kabupaten Padang Lawas, 2018 / <i>Number of Additional Prisoners by Crime Type in Padang Lawas Regency, 2018.....</i>	156
<u>Tabel :</u> <i>Table</i>	4.4.6	Tambahan Narapidana di Lembaga Perasyarakatan Sibuhuan Menurut Jenis Hukuman dan Jenis Kelamin di Kabupaten Padang Lawas, 2018 / <i>Number of Additional Prisoners in Sibuhuan Prison by Type of</i>	158

Punishment and Sex in Padang Lawas Regency, 2018.....

<u>Tabel :</u> <i>Table</i>	4.4.7	Jumlah Narapidana Yang Memperoleh Remisi Menurut Jenis Kejahatan dan Jenis Kelamin di Kabupaten Padang Lawas, 2018 / <i>Number of Prisoners Who Have Remission by Crime Type and Sex in Padang Lawas Regency, 2018.....</i>	160
<u>Tabel :</u> <i>Table</i>	4.5.1	Jumlah Peserta Terdaftar BPJS Kesehatan di Kabupaten Padang Lawas, 2018 / <i>Number of Registered BPJS Health Member in Padang Lawas Regency, 2018.....</i>	161
<u>Tabel :</u> <i>Table</i>	4.5.2	Jumlah Pelayanan Peserta JKN-KIS pada Fasilitas Kesehatan Rujukan Tingkat Lanjutan di Wilayah Kantor Cabang Padangsidimpuan, 2018 / <i>Number of JKN-KIS Member Service at Advanced Reference Health in Padangsidimpuan Branch Office Area, 2018.....</i>	162
<u>Tabel :</u> <i>Table</i>	4.6.1	Jumlah Organisasi Menurut Jenis Organisasi di Kabupaten Padang Lawas 2018, <i>Number of Organization by kind of organization in Padang Lawas Regency 2018</i>	163
<u>Tabel :</u> <i>Table</i>	5.1.1	Luas Lahan Sawah Menurut Kecamatan dan Jenis Pengairan di Kabupaten Padang Lawas (hektar), 2018 / <i>Area of Wetland by Subdistrict and Type of Irrigation in Padang Lawas Regency, 2018.....</i>	187
<u>Tabel :</u> <i>Table</i>	5.1.2	Luas Lahan Tegal/Kebun, Ladang/Huma, dan Lahan yang Sementara Tidak Diusahakan Menurut Kecamatan di Kabupaten Padang Lawas (hektar), 2018 / <i>Area of Dry Field/Garden, Shifting Cultivation, Land and Temporarily Unused Land by Subdistrict in Padang Lawas Regency (hectar), 2018.....</i>	188
<u>Tabel :</u> <i>Table</i>	5.1.3	Luas Panen, Produksi, Produktivitas Padi Sawah Menurut Kecamatan di Kabupaten Padang Lawas, 2018 / <i>Harvested Area, Yield Rate and Production of Wet Land Paddy by Subdistrict in Padang Lawas Regency, 2018.....</i>	189
<u>Tabel :</u> <i>Table</i>	5.1.4	Luas Panen, Produksi, Produktivitas Padi Ladang Menurut Kecamatan di Kabupaten Padang Lawas,	190

		<i>2018 / Harvested Area, Yield Rate and Production of Dry Land Paddy by Subdistrict in Padang Lawas Regency, 2018.....</i>	
<u>Tabel :</u> <i>Table</i>	5.1.5	Luas Panen Jagung, Kedelai, Kacang Tanah Menurut Kecamatan di Kabupaten Padang Lawas (Ha), 2018 / <i>Harvested Area of Maize, Soybean, Peanut by Subdistrict in Padang Lawas Regency (Ha), 2018.....</i>	191
<u>Tabel :</u> <i>Table</i>	5.1.6	Luas Panen Kacang Hijau, Ubi Kayu, Ubi Jalar Menurut Kecamatan di Kabupaten Padang Lawas (Ha), 2018 / <i>Harvested Area of Mungbean, Cassava, Sweet Potato by Subdistrict in Padang Lawas Regency (Ha), 2018.....</i>	192
<u>Tabel :</u> <i>Table</i>	5.1.7	Produksi Jagung, Kedelai, Kacang Tanah Menurut Kecamatan di Kabupaten Padang Lawas (Ton), 2018 / <i>Production of Maize, Soybean, Peanut by Subdistrict in Padang Lawas Regency (Ton), 2018</i>	193
<u>Tabel :</u> <i>Table</i>	5.1.8	Produksi Kacang Hijau, Ubi Kayu, Ubi Jalar Menurut Kecamatan di Kabupaten Padang Lawas (Ton), 2018 / <i>Production of Mungbean, Cassava, Sweet Potato by Subdistrict in Padang Lawas Regency (Ton), 2018.....</i>	194
<u>Tabel :</u> <i>Table</i>	5.2.1	Luas Panen Tanaman Sayuran Menurut Kecamatan dan Jenis Sayuran di Kabupaten Padang Lawas (Ha), 2018 / <i>Harvested Area of Vegetables by Subdistrict and Kind of Plant in Padang Lawas Regency (Ha), 2018.....</i>	195
<u>Tabel :</u> <i>Table</i>	5.2.2	Produksi Tanaman Sayuran Menurut Kecamatan dan Jenis Sayuran di Kabupaten Padang Lawas (ton), 2018 / <i>Production of Vegetables by Subdistrict and Kind of Plant in Padang Lawas Regency (ton), 2018.....</i>	197
<u>Tabel :</u> <i>Table</i>	5.2.3	Produksi Buah-Buahan Menurut Kecamatan dan Jenis Sayuran di Kabupaten Padang Lawas (kuintal), 2018 / <i>Production of Fruits by Subdistrict and Kind of Plant in Padang Lawas Regency (kuintal), 2018.....</i>	199
<u>Tabel :</u> <i>Table</i>	5.3.1	Luas Tanaman Perkebunan Menurut Kecamatan dan Jenis Tanaman di Kabupaten Padang Lawas	200

		(Ha), 2018 / <i>Planted Area of Estate Crops by Subdistrict and Kind of Crop in Padang Lawas Regency (Ha), 2018</i>	
<u>Tabel :</u> <i>Table</i>	5.3.2	Produksi Perkebunan Menurut Kecamatan dan Jenis Tanaman di Kabupaten Padang Lawas (Ton), 2018 / <i>Production of Estate Crops by Subdistrict and Kind of Crop in Padang Lawas Regency (Ton), 2018</i>	202
<u>Tabel :</u> <i>Table</i>	5.4.1	Luas Kawasan Hutan Menurut Kecamatan di Kabupaten Padang Lawas (Ha), 2018 / <i>Forest Area by Subdistrict in Padang Lawas Regency (Ha), 2018</i>	204
<u>Tabel :</u> <i>Table</i>	5.5.1	Populasi Ternak Menurut Jenis Ternak dan Kecamatan di Kabupaten Padang Lawas, 2018 / <i>Livestock Population by Kind of Livestock and Subdistrict in Padang Lawas Regency, 2018</i>	205
<u>Tabel :</u> <i>Table</i>	5.5.2	Populasi Unggas Menurut Jenis Unggas dan Kecamatan di Kabupaten Padang Lawas, 2018 / <i>Poultry Population by Kind of Poultry and Subdistrict in Padang Lawas Regency, 2018</i>	206
<u>Tabel :</u> <i>Table</i>	5.5.3	Produksi Daging Menurut Jenis Ternak dan Kecamatan di Kabupaten Padang Lawas (ton), 2018/ <i>Meat Production by Kind of Livestock and Subdistrict in Padang Lawas Regency (ton), 2018</i>	207
<u>Tabel :</u> <i>Table</i>	5.5.4	Produksi Daging Menurut Jenis Unggas dan Kecamatan di Kabupaten Padang Lawas (ton), 2018 / <i>Meat Production by Kind of Poultry and Subdistrict in Padang Lawas Regency (ton), 2018</i>	208
<u>Tabel :</u> <i>Table</i>	5.5.5	Produksi Telur Menurut Jenis Telur dan Kecamatan di Kabupaten Padang Lawas (ton), 2018 / <i>Egg Production by Kind of Egg and Subdistrict in Padang Lawas Regency (ton), 2018</i>	209
<u>Tabel :</u> <i>Table</i>	5.6.1	Luas Penangkapan Ikan di Perairan Umum Menurut Kecamatan di Kabupaten Padang Lawas (Ha), 2018 / <i>Fish Catching Area at Open Water by Subdistrict in Padang Lawas Regency (Ha), 2018</i>	210
<u>Tabel :</u> <i>Table</i>	5.6.2	Luas Potensi Budidaya Ikan Air Tawar Menurut Jenis Usahanya dan Kecamatan di Kabupaten	211

		Padang Lawas (Ha), 2018 / <i>Potential Area Fish by Type of Exertion and Subdistrict in Padang Lawas Regency (Ha), 2018</i>	
<u>Tabel :</u> <i>Table</i>	5.6.3	Produksi Ikan dari Budidaya Air Tawar Menurut Jenis Usahanya dan Kecamatan di Kabupaten Padang Lawas (ton), 2018 / <i>Production of Fish Cultivation by Type of Exertion and Subdistrict in Padang Lawas Regency (ton), 2018</i>	212
<u>Tabel :</u> <i>Table</i>	6.1.1	Jumlah Pelanggan Listrik PLN Ranting Sibuhuan Menurut Kelompok Pelanggan di Kabupaten Padang Lawas, 2015-2018 / <i>Number of Costumer of PLN Sibuhuan by Costumer Group in Padang Lawas Regency, 2015-2018</i>	222
<u>Tabel :</u> <i>Table</i>	6.1.2	Jumlah Penjualan Energi Listrik PLN Ranting Sibuhuan Menurut Kelompk Pelanggan di Kabupaten Padang Lawas, 2015-2018 / <i>Total Energy Sold of PLN Sibuhuan by Costumer Group in Padang Lawas Regency (kwh), 2015-2018</i>	223
<u>Tabel :</u> <i>Table</i>	6.1.3	Nilai Penjualan Energi Listrik PLN Ranting Sibuhuan Menurut Kelompk Pelanggan di Kabupaten Padang Lawas, 2015-2017 / <i>Energy Sold Value of PLN Sibuhuan by Costumer Group in Padang Lawas Regency (Rp), 2015-2017</i>	224
<u>Tabel :</u> <i>Table</i>	6.2.1	Penerimaan dan Penyaluran Beras Oleh Perum Bulog Sub Divisi Regional IV Padangsidempuan di Kabupaten Padang Lawas (Ton), 2018 / <i>Distribution of Rice by Perum Bulog Sub Division Regional IV Padangsidempuan in Padang Lawas Regency (Ton), 2018</i>	225
<u>Tabel :</u> <i>Table</i>	6.2.2	Penyaluran Beras Oleh Perum Bulog Sub Divisi Regional IV Padangsidempuan Menurut Konsumen di Kabupaten Padang Lawas (Ton), 2018 / <i>Distribution of Rice by Perum Bulog Sub Division Regional IV Padangsidempuan by Consument in Padang Lawas Regency (Ton), 2018</i>	226
<u>Tabel :</u> <i>Table</i>	6.2.3	Penyaluran dan Penjualan Beras Oleh Perum Bulog Sub Divisi Regional IV Padangsidempuan Menurut Golongan Konsumen di Kabupaten Padang Lawas (Ton), 2013-2018 / <i>Distribution</i>	227

and Sale of Rice by Perum Bulog Sub Division Regional IV Padangsidempuan by Consumer Classification in Padang Lawas Regency (Ton), 2013-2018.....

<u>Tabel :</u> <i>Table</i>	6.3.1	Jumlah Koperasi Menurut Jenis Koperasi dan Kecamatan di Kabupaten Padang Lawas, 2018 / <i>Number of Cooperatives by Type of Cooperative and Subdistrict in Padang Lawas Regency, 2018</i>	228
<u>Tabel :</u> <i>Table</i>	6.3.2	Jumlah Pedagang Menurut Kecamatan di Kabupaten Padang Lawas, 2018 / <i>Number of Trader by Subdistrict in Padang Lawas Regency, 2018.....</i>	229
<u>Tabel :</u> <i>Table</i>	7.1.1	Jumlah Hotel di Kabupaten Padang Lawas, 2018 / <i>Number of Hotel in Padang Lawas Regency, 2018.....</i>	241
<u>Tabel :</u> <i>Table</i>	7.2.1	Panjang Jalan Kabupaten Menurut Kondisi Permukaan Jalan dan Pemerintahan yang Berwenang Mengelolanya di Kabupaten Padang Lawas (km), 2018 / <i>Length of Regency Roads by Condition of Road Surface and Level of Government Authority in Padang Lawas Regency (km), 2018.....</i>	242
<u>Tabel :</u> <i>Table</i>	7.2.2	Panjang Jalan Kabupaten Menurut Jenis Konstruksi Permukaan Jalan dan Pemerintahan yang Berwenang Mengelolanya di Kabupaten Padang Lawas (km), 2018 / <i>Length of Regency Roads by Type of Road Surface Construction and Level of Government Authority in Padang Lawas Regency (km), 2018.....</i>	243
<u>Tabel :</u> <i>Table</i>	7.3.1	Jumlah Kecelakaan Lalu Lintas dan Kerugian Yang Diakibatkannya di Kabupaten Padang Lawas, 2013-2018 / <i>Number of Traffic Accident and Damage Caused in Padang Lawas Regency, 2013-2018.....</i>	244
<u>Tabel :</u> <i>Table</i>	7.3.2	Jumlah Surat Izin Mengemudi (SIM) Menurut Jenis Golongan SIM di Kabupaten Padang Lawas, 2018 / <i>Number of Driving License by License Group in Padang Lawas Regency, 2018.....</i>	245

<u>Tabel :</u> <i>Table</i>	7.3.3	Jumlah Surat Izin Mengemudi (SIM) Menurut Jenis Kelamin di Kabupaten Padang Lawas, 2018 / <i>Number of Driving License by Sex in Padang Lawas Regency, 2018.....</i>	246
<u>Tabel :</u> <i>Table</i>	7.3.4	Jumlah STNK yang dikeluarkan Menurut Kecamatan di Kabupaten Padang Lawas, 2017 / <i>Number of STNK issued by Subdistrict in Padang Lawas Regency, 2017.....</i>	247
<u>Tabel :</u> <i>Table</i>	7.3.5	Jumlah Kendaraan Bermotor Yang Terdaftar di Kabupaten Padang Lawas, 2018 / <i>Number of Registered Vehicles in Padang Lawas Regency, 2018.....</i>	248
<u>Tabel :</u> <i>Table</i>	7.3.6	Jumlah Surat Izin Mengemudi (SIM) A yang Dikeluarkan Menurut Kategori di Kabupaten Padang Lawas, 2018 / <i>Number of Driving License Type A Issued by Category in Padang Lawas Regency, 2018.....</i>	249
<u>Tabel :</u> <i>Table</i>	7.3.7	Jumlah Surat Izin Mengemudi (SIM) B1 yang Dikeluarkan Menurut Kategori di Kabupaten Padang Lawas, 2017 / <i>Number of Driving License Type B1 Issued by Category in Padang Lawas Regency, 2017.....</i>	250
<u>Tabel :</u> <i>Table</i>	7.3.8	Jumlah Surat Izin Mengemudi (SIM) B2 yang Dikeluarkan Menurut Kategori di Kabupaten Padang Lawas, 2017 / <i>Number of Driving License Type B2 Issued by Category in Padang Lawas Regency, 2017.....</i>	251
<u>Tabel :</u> <i>Table</i>	7.3.9	Jumlah Surat Izin Mengemudi (SIM) C yang Dikeluarkan Menurut Kategori di Kabupaten Padang Lawas, 2017 / <i>Number of Driving License Type C Issued by Category in Padang Lawas Regency, 2017.....</i>	252
<u>Tabel :</u> <i>Table</i>	7.4.1	Jumlah Perangko Yang Dikirim dan Diterima Melalui Kantor Pos di Kabupaten Padang Lawas, 2017 / <i>Number of Regular Mail Sent and Received by Post Office in Padang Lawas Regency, 2018.....</i>	253
<u>Tabel :</u> <i>Table</i>	7.4.2	Jumlah Surat Kilat Khusus Yang Dikirim dan Diterima Melalui Kantor Pos di Kabupaten	254

		<i>Padang Lawas, 2018 / Number of Special Express Mail Sent and Received by Post Office in Padang Lawas Regency, 2018.....</i>	
<u>Tabel :</u> <i>Table</i>	7.4.3	Jumlah Paket Pos Yang Dikirim dan Diterima Melalui Kantor Pos di Kabupaten Padang Lawas, 2018 / <i>Number of Post Parcel Sent and Received by Post Office in Padang Lawas Regency, 2018.....</i>	255
<u>Tabel :</u> <i>Table</i>	7.4.4	Jumlah Wesel Pos Yang Dikirim dan Diterima Melalui Kantor Pos di Kabupaten Padang Lawas, 2018 / <i>Number of Postal Money Sent and Received by Post Office in Padang Lawas Regency, 2018.....</i>	256
<u>Tabel :</u> <i>Table</i>	7.4.5	Jumlah Setoran dan Penarikan Tabanas Batara Melalui Kantor Pos di Kabupaten Padang Lawas, 2018 / <i>Number of Deposit and Withdrawal Tabanas Batara by Post Office in Padang Lawas Regency, 2018.....</i>	257
<u>Tabel :</u> <i>Table</i>	7.4.6	Jumlah Pembayaran Pensiun Yang Dikirim Melalui Kantor Pos di Kabupaten Padang Lawas, 2018 / <i>Number of Deposit and Withdrawal Tabanas Batara by Post Office in Padang Lawas Regency, 2018.....</i>	258
<u>Tabel :</u> <i>Table</i>	7.4.7	Jumlah Prangko Yang Dikirim dan Diterima Melalui Kantor Pos di Kabupaten Padang Lawas, 2018 / <i>Number of Postage Stamp Sent and Received by Post Office in Padang Lawas Regency, 2018.....</i>	259
<u>Tabel :</u> <i>Table</i>	7.4.8	Jumlah Surat Kilat Khusus Yang Dikirim dan Diterima Melalui Kantor Pos di Kabupaten Padang Lawas, 2018 / <i>Number of Special Express Mail Sent and Received by Post Office in Padang Lawas Regency, 2018.....</i>	260
<u>Tabel :</u> <i>Table</i>	7.4.9	Jumlah Paket Pos Yang Dikirim dan Diterima Melalui Kantor Pos di Kabupaten Padang Lawas, 2017 / <i>Number of Parcel Post Sent and Received by Post Office in Padang Lawas Regency, 2017.....</i>	261
<u>Tabel :</u> <i>Table</i>	7.4.10	Jumlah Wesel Pos Yang Dikirim dan Diterima Melalui Kantor Pos di Kabupaten Padang Lawas, 2018 / <i>Number of Postal Money Sent and</i>	262

		<i>Received by Post Office in Padang Lawas Regency, 2018.....</i>	
<u>Tabel :</u> <i>Table</i>	7.4.11	Jumlah Setoran dan Penarikan Tabanas Batara Melalui Kantor Pos di Kabupaten Padang Lawas, 2018 / <i>Number of Saving and Withdrawal of Tabanas Batara by Post Office in Padang Lawas Regency, 2018.....</i>	263
<u>Tabel :</u> <i>Table</i>	7.4.12	Jumlah Pembayaran Pensiun yang Dikirim Melalui Kantor Pos di Kabupaten Padang Lawas, 2018 / <i>Number of Pension Payment Through by Post Office in Padang Lawas Regency, 2018.....</i>	264
<u>Tabel :</u> <i>Table</i>	8.1.1	PDRB Atas Dasar Harga Berlaku Menurut Lapangan Usaha di Kabupaten Padang Lawas (miliar rupiah), 2014-2018 / <i>GRDP at 2010 Current Market Prices by Industry in Padang Lawas Regency (billion rupiahs), 2014-2018.....</i>	279
<u>Tabel :</u> <i>Table</i>	8.1.2	PDRB Atas Dasar Harga Konstan Menurut Lapangan Usaha di Kabupaten Padang Lawas (miliar rupiah), 2014-2018 / <i>GRDP at 2010 Constant Market Prices by Industry in Padang Lawas Regency (billion rupiahs), 2014-2018.....</i>	280
<u>Tabel :</u> <i>Table</i>	8.1.3	Laju Pertumbuhan PDRB Menurut Lapangan Usaha di Kabupaten Padang Lawas (persen), 2014-2018 / <i>Growth Rate GDRP by Industry (percent) in Padang Lawas Regency, 2014-2018.....</i>	281
<u>Tabel :</u> <i>Table</i>	8.1.4	Distribusi PDRB Atas Dasar Harga Berlaku Menurut Lapangan Usaha di Kabupaten Padang Lawas (persen), 2013-2017 / <i>GDRP Distribution at Current Market Price by Industry (percent) in Padang Lawas Regency, 2013-2017.....</i>	282
<u>Tabel :</u> <i>Table</i>	8.1.5	Laju Indeks Implisit PDRB Menurut Lapangan Usaha di Kabupaten Padang Lawas (persen), 2014-2018 / <i>GDRP Implicit Index Growth by Industry (percent) in Padang Lawas Regency, 2014-2018.....</i>	283

<u>Tabel :</u> <i>Table</i>	8.2.1	Jumlah Penduduk Menurut Kabupaten/Kota di Provinsi Sumatera Utara, 2014- 2018 / <i>Population by Regency/City in Sumatera Utara Province, 2014- 2018.....</i>	284
<u>Tabel :</u> <i>Table</i>	8.2.2	Produk Domestik Regional Bruto Menurut Kabupaten/Kota Atas Dasar Harga Berlaku (juta rupiah), 2016 – 2018 / <i>Gross Regional Domestic Product by Regency/City at Current Market Prices (million rupiahs), 2016 – 2018.....</i>	285
<u>Tabel :</u> <i>Table</i>	8.2.3	Produk Domestik Regional Bruto Menurut Kabupaten/Kota Atas Dasar Harga Konstan Tahun 2000 (juta rupiah), 2016 – 2018 / <i>Gross Regional Domestic Product by Regency/City at 2000 Constant Market Prices (million rupiahs), 2016 – 2018.....</i>	286
<u>Tabel :</u> <i>Table</i>	8.2.4	Produk Domestik Regional Bruto Per Kapita Menurut Kabupaten/Kota Atas Dasar Harga Berlaku (rupiah), 2016 – 2018 / <i>Gross Regional Domestic of Product Percapita by Regency/ City at Current Market Prices (rupiahs), 2016 – 2018</i>	287
<u>Tabel :</u> <i>Table</i>	8.2.5	Produk Domestik Regional Bruto Per Kapita Menurut Kabupaten/Kota Atas Dasar Harga Konstan 2000 (rupiah), 2016 – 2018 / <i>Gross Regional Domestic of Product Percapita by Regency/City at 2000 Constant Market Prices (rupiah), 2016 – 2018.....</i>	288
<u>Tabel :</u> <i>Table</i>	8.2.6	Laju Pertumbuhan Ekonomi Menurut Kabupaten/Kota Atas Dasar Harga Konstan 2000 (persen), 2016 – 2018 / <i>The Economic Growth by Regency/City at Constant Market Prices 2000 (percent), 2016 – 2018.....</i>	289
<u>Tabel :</u> <i>Table</i>	8.2.7	Indeks Pembangunan Manusia Menurut Kabupaten/Kota di Provinsi Sumatera Utara, 2017 – 2018 / <i>Human Development Index by Regency/City in Sumatera Utara Province, 2017 – 2018.....</i>	290

DAFTAR GAMBAR/LIST OF FIGURES

		halaman <i>page</i>
<u>Gambar :</u> <i>Picture</i>	1 Luas Wilayah Menurut Kecamatan di Kabupaten Padang Lawas (km ²), 2018 / <i>Total Area by Regency and City In Padang Lawas Regency (square.km),2018</i>	15
<u>Gambar :</u> <i>Picture</i>	2 Jumlah Pegawai Negeri Sipil Menurut Pendidikan Tertinggi Yang Ditamatkan di Kabupaten Padang Lawas, 2017 / <i>Number of Civil Servants by Educational Attainment In Padang Lawas Regency,2017</i>	32

PENJELASAN UMUM/EXPLANATORY NOTES

Tanda-tanda, satuan-satuan, dan lain-lainnya yang digunakan dalam publikasi ini adalah sebagai berikut:

Symbols, measurement units, and acronyms which are used in this publication, are as follows:

1. TANDA-TANDA/SYMBOLS

Data tidak tersedia/ <i>Data not available</i>	:	...
Tidak ada atau nol / <i>Null or zero</i>	:	—
Data dapat diabaikan/ <i>Data negligible</i>	:	0
Tanda decimal/ <i>Decimal point</i>	:	,
Data tidak dapat ditampilkan/ <i>Not applicable</i>	:	NA
Angka perkiraan/ <i>Estimated figures</i>	:	e
Angka sementara/ <i>Preliminary figures</i>	:	x
Angka sangat sementara/ <i>Very preliminary figures</i>	:	xx
Angka diperbaiki/ <i>Revised figures</i>	:	r

2. SATUAN/UNITS

barel/ <i>barrel</i>	:	158,99 liter/ <i>litres</i> = 1/6,2898 m ³
hektar (ha)/ <i>hectare (ha)</i>	:	10 000 m ²
kilometer (km)/ <i>kilometres (km)</i>	:	1 000 meter/ <i>meters</i> (m)
knot/ <i>knot</i>	:	1,8523 km/jam (km/hour)
kuintal/ <i>quintal</i>	:	100 kg
KWh	:	1 000 Watt <i>hour</i>
MWh	:	1 000 KWh
liter (untuk beras)/ <i>litre (for rice)</i>	:	0,80 kg
ons/ <i>ounce</i>	:	28,31 gram/ <i>grams</i>
ton	:	1 000 kg

Satuan lain: buah, dus, butir, helai/lembar, kaleng, batang, pulsa, ton kilometer (ton-km), jam, menit, persen (%).

Other units: unit, pack, pieces, sheet, tin, pulse, ton-kilometres(ton-km), hour, minute, percent (%).

Perbedaan angka di belakang koma disebabkan oleh pembulatan angka.

The difference in decimal numbers is caused by rounding.



B A B 1
C h a p t e r 0 n e

**GEOGRAFI
DAN IKLIM**

*Geography
and Climate*

Curah Hujan Tertinggi di
Padang Lawas terjadi pada
Bulan OKTOBER (295,0 mm)

SOSOPAN
Kecamatan
tertinggi
(774 DPL)



HURISTAK
Kecamatan
terendah
(63 DPL)



PENJELASAN TEKNIS**TECHNICAL NOTES**

1. Secara astronomis, kabupaten Padang Lawas terletak antara 1 26' Lintang Utara dan 2 11' Lintang Selatan dan antara 91 01'–95 53' Bujur Timur.
 2. Berdasarkan posisi geografisnya, kabupaten Padang Lawas memiliki batas-batas: Utara – kabupaten Padang Lawas Utara; Selatan – kabupaten Pasaman (provinsi Sumatera Barat) dan kecamatan Siabu (kabupaten Mandailing Natal); Barat – kecamatan Gunung Malintang (kabupaten Mandailing Natal), kecamatan Sayur Matinggi dan kecamatan Batang Angkola (kabupaten Tapanuli Selatan); Timur – kabupaten Rokan Hulu (provinsi Riau).
 3. Kabupaten Padang Lawas terdiri dari 12 kecamatan, yaitu:
 - Kecamatan Sosopan.
 - Kecamatan Ulu Barumun.
 - Kecamatan Barumun.
 - Kecamatan Barumun Selatan.
 - Kecamatan Lubuk Barumun.
 - Kecamatan Sosa.
 - Kecamatan Batang Lubu Sutam.
 - Kecamatan Hutaraja Tinggi.
 - Kecamatan Huristak.
 - Kecamatan Barumun Tengah.
1. *Astronomically, Padang Lawas Regency is located between 1 26' North latitude and 2 11' South latitude, and between 91 01' and 95 53' East longitude.*
 2. *In terms of geographic position, Padang Lawas Regency has boundaries as follows: North – Padang Lawas Utara regency; South – Pasaman regency (West Sumatera province) and Siabu subdistrict (Mandailing Natal regency); West – Gunung Malintang subdistrict (Mandailing Natal regency), Sayur Matinggi subdistrict and Batang Angkola Subdistrict (Tapanuli Selatan regency); East – Rokan Hulu regency (Riau province).*
 3. *Padang Lawas Regency has 12 subdistrict. These include:*
 - *Sosopan subdistrict*
 - *Ulu Barumun subdistrict.*
 - *Barumun subdistrict.*
 - *Barumun Selatan subdistrict.*
 - *Lubuk Barumun subdistrict.*
 - *Sosa subdistrict.*
 - *Batang Lubu Sutam subdistrict.*
 - *Hutaraja Tinggi subdistrict.*
 - *Huristak subdistrict.*
 - *Barumun Tengah subdistrict.*

REGENCY/MUNICIPAL COMPARISON

- Kecamatan Aek Nabara Barumon.
 - Kecamatan Sihapas Barumon.
4. Badan Pusat Statistik (BPS) telah melakukan pendataan Potensi Desa (Podes) sejak tahun 1980. Sejak saat itu, Podes dilaksanakan secara rutin sebanyak 3 kali dalam kurun waktu sepuluh tahun untuk mendukung kegiatan Sensus Penduduk, Sensus Pertanian, ataupun Sensus Ekonomi. Dengan demikian, fakta penting terkait ketersediaan infrastruktur dan potensi yang dimiliki oleh setiap wilayah dapat dipantau perkembangannya secara berkala dan terus menerus.
 5. Sejak tahun 2008, pendataan Podes mengalami perubahan dengan adanya penambahan kuesioner suplemen kecamatan dan Kecamatan. Penambahan kuesioner tersebut bertujuan untuk meningkatkan manfaat data Podes bagi para konsumen data dan pemerintah daerah dalam perencanaan pembangunan wilayah.
 6. Data Podes merupakan satu-satunya sumber data kewilayahan yang muatannya beragam dan memberi gambaran tentang situasi pembangunan suatu wilayah
- *Aek Nabara Barumon subdistrict.*
 - *Sihapas Barumon subdistrict.*
4. *BPS-Statistics Indonesia has already recorded village potential (Podes) since 1980. Since then, Podes regularly implemented 3 (three) times within ten years to support the activities of the Population Census, Agriculture Census, or Economic Census. Thus, important facts related to the availability of infrastructure and the potential possessed by each region can be monitored regularly and continually.*
 5. *Since 2008, Podes has been changed especially in providing additional information from subdistrict and regency/municipality, using separate questionnaires. The goal of these changes is to provide more benefits for data users and local government in regional development planning.*
 6. *Podes data is the only one source of spatial data consisting of various information and providing a picture of development progress in a region. The Podes data are different from*

(regional). Ini berbeda dengan data dari hasil pendekatan rumah tangga yang lebih menekankan pada dimensi aktivitas sektoral. Keduanya sama penting dan menjadi kekayaan BPS.

data resulted from household surveys focusing on the dimension of sectoral activities. Both kind of data are important and become the trade mark of BPS on the data richness aspect.

7. Cakupan Wilayah

Pencacahan Podes dilakukan secara sensus terhadap seluruh wilayah administrasi pemerintahan terendah setingkat desa (yaitu desa, kelurahan, nagari, Unit Permukiman Transmigrasi (UPT)) yang masih dibina oleh kementerian terkait. Berdasarkan hasil Podes 2014, ada sebanyak 82.190 wilayah setingkat desa yang tersebar di 511 Kecamatan.

7. Podes Coverage

Podes enumeration is implemented as a census of the lowest governmental administrative region equivalent to village (i.e. village, sub-district, nagari, and Transmigration Settlement Unit which is still fostered by the relevant ministries). There were 82,190 village-level areas spread over 511 regencies/municipalities based on the result of Podes 2014.

8. Metode Pengumpulan Data

Pengumpulan data Podes 2014 dilakukan melalui wawancara langsung oleh petugas terlatih dengan narasumber yang relevan. Petugas adalah aparatur ataupun mitra kerja BPS Kecamatan, sementara narasumber adalah kepala desa/lurah atau narasumber lain yang memiliki pengetahuan terhadap wilayah target pencacahan.

8. Method of Data Collection

Data collection of Podes 2014 carried out through direct interviews by trained personnel with relevant respondents. The interviewers are BPS Subdistrict personnel or partners, meanwhile, the selected respondents are the village head/sub-district head or other respondents who have the knowledge towards the target area of enumeration.

9. Desa/Kelurahan Tepi Laut adalah desa/kelurahan yang sebagian atau

9. Coastal Village/Coastal Sub-District is a village/sub-district which some

REGENCY/MUNICIPAL COMPARISON

- seluruh wilayahnya bersinggungan langsung dengan laut, baik berupa pantai maupun tebing karang.
10. Desa/Kelurahan bukan tepi laut adalah desa/kelurahan yang wilayahnya tidak bersinggungan langsung dengan laut.
11. Desa/Kelurahan Lereng/Puncak adalah desa/kelurahan yang sebagian besar wilayahnya berada di puncak gunung/pegunungan atau terletak di antara puncak sampai lembah.
12. Desa/Kelurahan lembah adalah desa/kelurahan yang wilayahnya sebagian besar merupakan daerah rendah yang terletak di antara dua gunung/pegunungan atau daerah yang mempunyai kedudukan lebih rendah dibandingkan daerah sekitarnya.
13. Desa/Kelurahan Dataran adalah desa/kelurahan yang sebagian besar wilayahnya tampak datar, rata, dan membentang.
14. Berdasarkan Peraturan Pemerintah Nomor 82 Tahun 2001 tentang Pengolahan Kualitas Air dan Pengendalian Pencemaran Air, klasifikasi mutu air ditetapkan
- areas are intersect/directly adjacent to the sea, either gently sloping/flat beach or cliffs/reef.*
- 10. Non Coastal Village/Non Coastal Sub-District is a village which has no area that intersect/directly adjacent to the sea.*
- 11. Slope/Peak Village/Sub-District is a village/sub-district which the largest part of village/sub-district lies on the highest part of mount/mountain or lies between the peak to the valley.*
- 12. Valley Village/Sub-District area is a village/sub-district with the largest part of the village/sub-district is a low area between two mountains or area that have a position lower than the surrounding areas.*
- 13. Flat Village/Sub-District is a village/sub-district which the largest part of village1/sub-district looked plane, flat, and stretches.*
- 14. Government Regulation Number 82 year 2001 on Water Quality Management and Water Pollution Control states that water quality is classified into four categories: Class*

menjadi empat kelas, yaitu: Kelas I, Kelas II, Kelas III, dan Kelas IV.

I, Class II, Class III, and Class IV.

15. Kelas I, air yang dapat digunakan untuk air bahan baku air minum dan atau peruntukan lain yang mensyaratkan mutu air yang sama dengan kegunaan tersebut.
 16. Kelas II, air yang dapat digunakan untuk prasarana atau sarana rekreasi air, pembudidayaan ikan air tawar, peternakan, air untuk mengairi pertanian, dan atau peruntukan lain yang mensyaratkan mutu air yang sama dengan kegunaan tersebut.
 17. Kelas III, air yang dapat digunakan untuk pembudidayaan ikan air tawar, peternakan, air untuk mengairi pertanian, dan atau peruntukan lain yang mensyaratkan mutu air yang sama dengan kegunaan tersebut.
 18. Kelas IV, air yang dapat digunakan untuk pertanian dan atau peruntukan lain yang mensyaratkan mutu air yang sama dengan kegunaan tersebut.
 19. Penentuan status mutu air sungai dilakukan dengan Metode Indeks Pencemaran (IP).
15. *Class I, water that can be used for drinking and other uses requiring the same water quality category.*
 16. *Class II, water that can be used for water recreation infrastructure, fresh water fish culture, animal husbandry, watering cropping, and other uses requiring the same water quality category.*
 17. *Class III, water that can be used for fresh water fish culture, animal husbandry, watering cropping, and other uses requiring the same water quality category.*
 18. *Class IV, water that can be used for watering cropping and other uses requiring the same water quality category.*
 19. *Determination of river water quality status with Pollutant Index Method.*

20. Metode IP: Status mutu air dihitung berdasarkan data sesaat dengan Metode Indeks Pencemaran Keputusan Menteri Lingkungan Hidup Nomor 115 tahun 2003 dibandingkan dengan kriteria mutu air kelas I dan kriteria mutu air kelas II Peraturan Pemerintah Nomor 82 tahun 2001. Status mutu yang diperoleh merupakan status mutu sesaat dan hanya berdasarkan parameter tertentu yang dipantau di tiap sungai dengan jumlah dan jenis yang berbeda.

20. Pollutant Index Method: Status of water quality is assessed based on the transient data by Pollutant Index Method pursuant to Decree of Minister of Environment Number 115 Year 2003 compared to the water quality criteria Class I and the water quality criteria Class II of Government Regulation Number 82 Year 2001. The quality status obtained is transient quality status and only based on certain parameters monitored at every river at different amount and with different types of parameters.

ULASAN

Kabupaten Padang Lawas merupakan dataran rendah dengan ketinggian berkisar antara 0 – 1.915 meter di atas permukaan laut, terletak pada posisi 1°26' Lintang Utara dan 2°11' Lintang Selatan, serta 91°01' Bujur Barat dan 95°53' Bujur Timur. Luas wilayah Kabupaten Padang Lawas adalah berupa daratan seluas 3.892,74 km².

Akhir tahun 2018, wilayah administrasi Kabupaten Padang Lawas terdiri dari 12 wilayah kecamatan. Luas daratan masing-masing kecamatan, yaitu: Sosopan (428,00 km²), Ulu Barumun (198,36 km²), Barumun (162,33 km²), Barumun Selatan (96,28 km²), Lubuk Barumun (323,11 km²), Sosa (682,05 km²), Batang Lubu Sutam (283,47 km²), Hutaraja Tinggi (741,52 km²), Huristak (489,50 km²), Barumun Tengah (181,76 km²), Aek Nabara Barumun (257,16 km²), Sihapas Barumun (49.19 km²).

Jarak antara Ibukota Kabupaten ke Daerah Kecamatan:

1. Barumun – Sosopan: 36 km.
2. Barumun – Ulu Barumun: 7 km.
3. Barumun – Barumun Selatan: 5,93 km.
4. Barumun – Lubuk Barumun: 5

DESCRIPTION

Padang Lawas Regency is an area with high around 0 – 1.915 meters of sea surface, it is located between 1°26' north latitude and 2°11' south latitude, 91°01' west longitude and 95°53' east longitude. Padang Lawas Regency area is shaped in landby 3.892,74 km².

In 2018, Padang Lawas Regency is divided into twelve subdistricts. The land area of each subdistrict is Sosopan (428,00 km²), Ulu Barumun (198,36 km²), Barumun (162,33 km²), Barumun Selatan (96,28 km²), Lubuk Barumun (323,11 km²), Sosa (682,05 km²), Batang Lubu Sutam (283,47 km²), Hutaraja Tinggi (741,52 km²), Huristak (489,50 km²), Barumun Tengah (181,76 km²), Aek Nabara Barumun (257,16 km²), Sihapas Barumun (49.19 km²).

Distance between Province Capital to Regencies/City:

1. Barumun – Sosopan: 36 km.
2. Barumun – Ulu Barumun: 7 km.
3. Barumun – Barumun Selatan: 5,93 km.
4. Barumun – Lubuk Barumun: 5

REGENCY/MUNICIPAL COMPARISON

- | | |
|---|--|
| km. | km. |
| 5. Barumon – Sosa: 26 km. | 5. <i>Barumon – Sosa: 26 km.</i> |
| 6. Barumon – Batang Lubu Sutam: 50 km. | 6. <i>Barumon – Batang Lubu Sutam: 50 km.</i> |
| 7. Barumon – Hutaraja Tinggi: 40 km. | 7. <i>Barumon – Hutaraja Tinggi: 40 km.</i> |
| 8. Barumon – Huristak: 59 km. | 8. <i>Barumon – Huristak: 59 km.</i> |
| 9. Barumon – Barumon Tengah: 48 km. | 9. <i>Barumon – Barumon Tengah: 48 km.</i> |
| 10. Barumon – Aek Nabara Barumon: 26,38 km. | 10. <i>Barumon – Aek Nabara Barumon: 26,38 km.</i> |
| 11. Barumon – Sihapas Barumon: 55 km. | 11. <i>Barumon – Sihapas Barumon: 55 km.</i> |

Wilayah Kabupaten Padang Lawas bagian utara berbatasan dengan Kabupaten Padang Lawas Utara, bagian timur berbatasan dengan Kabupaten Rokan Hulu, bagian selatan berbatasan dengan Kabupaten Pasaman (Provinsi Sumatera Barat) dan Kecamatan Siabu (Kabupaten Mandailing Natal), dan bagian barat berbatasan dengan Kecamatan Gunung Malintang (Kabupaten Mandailing Natal), Kecamatan Sayur Matinggi (Kabupaten Tapanuli Selatan), dan Kecamatan Batang Angkola (Kabupaten Tapanuli Selatan).

Territorial Boundaries of Padang Lawas Regency in northern area bordered by Padang Lawas Utara Regency, eastern area border on Rokan Hulu Regency, southern area border on Pasaman Regency (Sumatera Barat Province) and Siabu Subdistrict (Mandailing Natal Regency), and western area bordered by Gunung Malintang (Mandailing Natal Regency), Sayur Matinggi Subdistrict (Tapanuli Selatan Regency), and Batang Angkola Subdistrict (Tapanuli Selatan Regency).

1. GEOGRAFI DAN IKLIM / GEOGRAPHY AND CLIMATE

1.1. KEADAAN GEOGRAFI / GEOGRAPHY CONDITION

Tabel 1.1.1 Luas Daerah Menurut Kecamatan di Kabupaten Padang Lawas, 2018
Total Area by Subdistrict in Padang Lawas Regency, 2018

Kecamatan <i>Subdistrict</i>	Ibukota Kecamatan <i>Capital of Subdistrict</i>	Luas (km ²) <i>Area (km²)</i>
(1)	(2)	(3)
Kecamatan/Subdistrict		
1. Sosopan	Sosopan	428.00
2. Ulu Barumon	Paringgonan	198.36
3. Barumon	Pasar Sibuhuan	162.33
4. Barumon Selatan	Batang Bulu Baru	96.28
5. Lubuk Barumon	Pasar Latong	323.11
6. Sosa	Pasar Ujung Batu	682.05
7. Batang Lubu Sutam	Pinarik	283.47
8. Hutaraja Tinggi	Hutaraja Tinggi	741.52
9. Huristak	Pasar Huristak	489.50
10. Barumon Tengah	Pasar Binanga	181.76
11. Aek Nabara Barumon	Aek Nabara	257.16
12. Sihapas Barumon	Padang Hasior	49.19
Padang Lawas		100,00

Sumber/Source: *)Berdasarkan Peraturan Menteri Dalam Negeri No 66 Tahun 2011 tanggal 28 Desember 2011

Tabel 1.1.1 Lanjutan
Table Continued

Kecamatan Subdistrict	Persentase Terhadap Luas Kabupaten Percentage of Sub District Area
(1)	(2)
Kecamatan/Subdistrict	
1. Sosopan	10.99
2. Ulu Barumun	5.10
3. Barumun	4.17
4. Barumun Selatan	2.47
5. Lubuk Barumun	8.30
6. Sosa	17.52
7. Batang Lubu Sutam	7.28
8. Hutaraja Tinggi	19.05
9. Huristak	12.57
10. Barumun Tengah	4.67
11. Aek Nabara Barumun	6.61
12. Sihapas Barumun	1.26
Padang Lawas	100

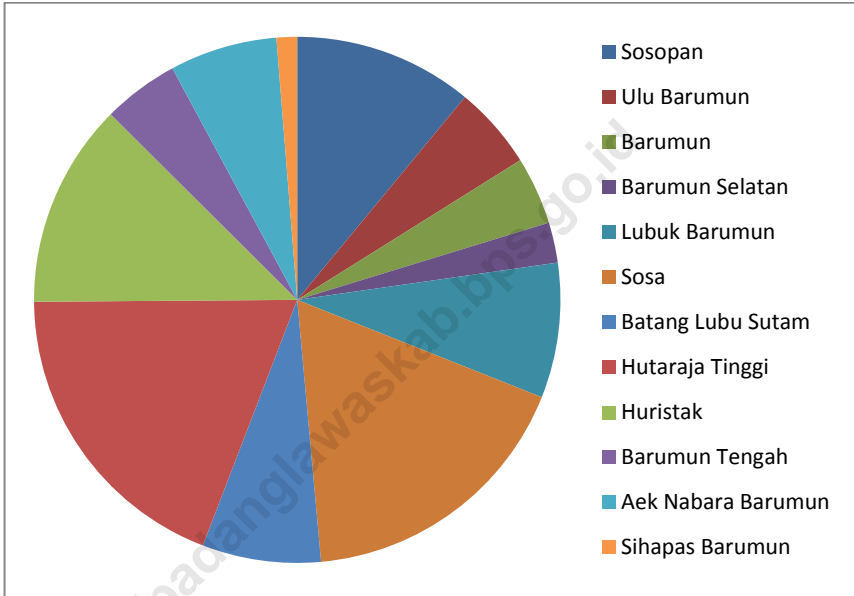
Sumber/Source: *)Berdasarkan Peraturan Menteri Dalam Negeri No 66 Tahun 2011 tanggal 28 Desember 2011

Tabel 1.1.1. Lanjutan
Table Continued

Kecamatan Subdistrict	Tinggi Daerah Diatas Permukaan Laut Altitude (m)	Jarak ke Ibukota Distance to the Capitol
(1)	(2)	(3)
Kecamatan/Subdistrict		
1. Sosopan	774,00	36,00
2. Ulu Barumon	210,00	7,00
3. Barumon	154,00	-
4. Barumon Selatan	226,00	5,93
5. Lubuk Barumon	142,00	5,00
6. Sosa	100,00	26,00
7. Batang Lubu Sutam	128,00	50,00
8. Hutaraja Tinggi	150,00	40,00
9. Huristak	63,00	59,00
10. Barumon Tengah	133,00	48,00
11. Aek Nabara Barumon	88,00	26,38
12. Sihapas Barumon	89,00	55,00

Sumber/Source: Pemerintah Daerah Kabupaten Padang Lawas/ Local Government of Padang Lawas Regency

Gambar 1 Luas Wilayah Menurut Kecamatan di Kabupaten Padang Lawas (km²), 2018
Picture Total Area by Regency and City In Padang Lawas Regency (square.km),2018



Sumber/Source: *)Berdasarkan Peraturan Menteri Dalam Negeri No 66 Tahun 2011 tanggal 28 Desember 2011

Tabel 1.2. Curah Hujan, Jumlah Hujan dan Penyinaran Matahari Setiap Bulan di Kabupaten Padang Lawas, 2017
Rainfall, Number of Rainy Days and Sunshine by Month in Padang Lawas Regency, 2017

Bulan/Month	Curah Hujan Rain Fall (mm)	Jumlah Hujan Number of Rainy Days (day)	Penyinaran Matahari Sunshine (%)
(1)	(2)	(3)	(4)
Januari/January	134,0	14	32
Februari/February	102,7	19	51
Maret/March	192,4	21	44
April/April	212,0	19	44
Mei/May	171,3	27	31
Juni/June	71,0	8	45
Juli/July	25,6	11	48
Agustus/August	74,7	11	55
September/September	171,7	23	32
Oktober/October	295,0	23	38
November/November	207,2	27	33
Desember/December	281,1	17	33

Sumber/Source: Stasiun Meteorologi Bandara Aek Godang/Aek Godang Meteorology Station Medan



B A B 2

Chapter Two

PEMERINTAHAN

Government

PEMERINTAHAN GOVERNMENT

2 BAB chapter



Terdapat
303 DESA
1 KELURAHAN
di Padang Lawas



Kecamatan dengan
jumlah desa
terbanyak



SOSA



**BARUMUN
TENGAH**

masing-masing 39 desa



APARATUR
SIPIIL
NEGARA



3.471
orang



1.319 laki-laki
2.044 perempuan



42,03 % SD-diploma
56,00 % sarjana
1,95 % pascasarjana

PENJELASAN TEKNIS**TECHNICAL NOTES**

- | | |
|---|---|
| <p>1. Anggota Dewan Perwakilan Rakyat Daerah (DPRD) dipilih melalui pemilihan umum (pemilu) dan dilantik dalam masa jabatan lima tahun.</p> | <p>1. <i>Regional House of Representatives (DPRD) members are elected through a general election and appointed for a five-years membership.</i></p> |
| <p>2. Susunan pemerintahan Republik Indonesia periode 2014–2019 terdiri dari presiden, wakil presiden, lembaga tinggi negara, kementerian, setingkat menteri, dan Lembaga Pemerintahan Non Kementerian (LPNK).</p> | <p>2. <i>The government structure of the Republic of Indonesia period 2009–2014 consists of president, vice president, state supreme agencies, ministries, ministerial level institutions, and non-ministerial institutions.</i></p> |
| <p>3. Lembaga tinggi negara terdiri dari Majelis Permusyawaratan Rakyat (MPR), Dewan Perwakilan Rakyat (DPR), Badan Pemeriksa Keuangan (BPK), dan Mahkamah Agung (MA), Dewan Perwakilan Daerah (DPD), Mahkamah Konstitusi (MK), dan Komisi Yudisial (KY).</p> | <p>3. <i>State supreme agencies consist of The People’s Consultative Assembly, The House of Representative, The Audit Board of the Republic of Indonesia, Supreme Court, Local Councils, Constitutional Court, and Judicial Commission.</i></p> |
| <p>4. Kementerian terdiri dari kementerian koordinator dan kementerian.</p> | <p>4. <i>Ministries consist of coordinating ministry and departmental ministry.</i></p> |
| <p>5. Kementerian koordinator terdiri dari bidang politik, hukum, dan keamanan (Polhukam), bidang perekonomian, bidang pembangunan manusia dan kebudayaan, dan bidang</p> | <p>5. <i>Coordinating ministries consist of Coordinating Ministry for Political, Legal, and Security Affairs, Coordinating Ministry for the Economy, Coordinating Ministry for Maritime Affairs, and Coordinating</i></p> |

GOVERNMENT

kemaritiman.

Ministry for Human Development and Culture

6. Kementerian terdiri dari Kementerian Sekretaris Negara, Kementerian Dalam Negeri, Kementerian Luar Negeri, Kementerian Perencanaan Pembangunan Nasional/Bappenas, Kementerian Pertahanan, Kementerian Hukum dan Hak Asasi Manusia, Kementerian Keuangan, Kementerian Energi dan Sumber Daya Mineral, Kementerian Perindustrian, Kementerian Perdagangan, Kementerian Pertanian, Kementerian Perhubungan, Kementerian Kelautan dan Perikanan, Kementerian Ketenagakerjaan, Kementerian Badan Usaha Milik Negara, Kementerian Koperasi dan UKM, Kementerian Pekerjaan Umum dan Perumahan Rakyat, Kementerian Lingkungan Hidup dan Kehutanan, Kementerian Agraria dan Tata Ruang/Badan Pertanahan Nasional, Kementerian Kesehatan, Kementerian Kebudayaan dan Pendidikan Dasar Menengah, Kementerian Sosial, Kementerian Agama, Kementerian Pariwisata, Kementerian Komunikasi dan Informatika, Kementerian Pendayagunaan Aparatur Negara

6. *Departmental Ministries consist of State Secretary; Ministry of Home Affairs; Ministry of Foreign Affairs; Ministry of National Development Planning/Chairperson of National Development Planning Agency; Ministry of Defense; Ministry of Justice and Human Rights; Ministry of Finance; Ministry of Energy and Mineral Resources; Ministry of Industry; Ministry of Trade; Ministry of Agriculture; Ministry of Transportation; Ministry of Maritime Affairs and Fisheries; Ministry of Manpower; Ministry of State Owned Enterprises; Ministry of Cooperatives and Small and Medium Enterprises; Ministry of Public Works and Public Housing; Ministry of Environment and Forestry; Ministry of Agrarian Affairs and Spatial Planning/National Land Agency; Ministry of Health; Ministry of Culture and Elementary & Secondary Education; Ministry of Social Services; Ministry of Religious Affairs; Ministry of Tourism; Ministry of Communication and Informatics; Ministry of Empowerment of State Apparatus and Bureaucracy Reform; Ministry of Youth and Sports Affairs; Ministry*

dan Reformasi Birokrasi, Kementerian Pemuda dan Olahraga, Kementerian Desa, Pembangunan Daerah Tertinggal dan Transmigrasi, Kementerian Riset Teknologi dan Pendidikan Tinggi, dan Kementerian Pemberdayaan Perempuan dan Perlindungan Anak.

7. Setingkat Menteri terdiri dari Kejaksaan Agung, Tentara Nasional Indonesia, dan Kepolisian Negara Republik Indonesia

8. Lembaga Pemerintah Non Kementerian terdiri dari Arsip Nasional Republik Indonesia, Badan Intelijen Negara, Badan Kepegawaian Negara, Badan Kependudukan dan Keluarga Berencana Nasional, Badan Koordinasi Penanaman Modal, Badan Informasi Geospasial, Badan Meteorologi, Klimatologi, dan Geofisika, Badan Narkotika Nasional, Badan Nasional Penanggulangan Bencana, Badan Nasional Penanggulangan Terorisme, Badan Nasional Penempatan dan Perlindungan Tenaga Kerja Indonesia, Badan Pengawasan Obat dan Makanan, Badan Pengawasan Tenaga Nuklir, Badan Pengawasan Keuangan dan Pembangunan, Badan Pengkajian dan Penerapan

of Village Development, Disadvantaged Regions and Transmigration; Ministry of Research, Technology, and Higher Education; and Ministry of Women Empowerment and Child Protection

7. *Ministerial Level Officials consist of, Attorney General, Indonesian National Defense Force, and Indonesian National Police.*

8. *Non Ministerial Institutions consist of National Archive of the Republic of Indonesia, State Intelligence Board, National Civil Service Agency, National Population and Family Planning Board, Investment Coordinating Board, Geospatial Information Agency, Meteorology, Climatology, and Geophysics Agency, National Narcotics Agency, National Agency for Disaster Management, National Counter Terrorism Agency, The National Authority for The Placement and Protection of Indonesian Overseas Workers, National Agency of Drugs and Foods Control, Nuclear Energy Controlling Board, Audit and Development Supervising Agency, Agency for the Assesment and Application Technology, BPS-*

GOVERNMENT

Teknologi, Badan Pusat Statistik, Badan SAR Nasional, Badan Standardisasi Nasional, Badan Tenaga Nuklir Nasional, Lembaga Administrasi Negara, Lembaga Ilmu Pengetahuan Indonesia, Lembaga Ketahanan Nasional, Lembaga Kebijakan Pengadaan Barang/Jasa Pemerintah, Lembaga Penerbangan dan Antariksa Nasional, Lembaga Sandi Negara, dan Perpustakaan Nasional Republik Indonesia.

Statistics Indonesia, National Search and Rescue Agency, National Standardization Board, National Nuclear Energy Board, National Institute of Administration, National Institute of Science, National Resilience Institute, Government Procurement Policy Board, National Institute of Space and Aeronautics, National Crypto Agency, and National Library of Republic of Indonesia.

ULASAN**DESCRIPTION****Wilayah Administratif**

Pemerintahan Kabupaten Padang Lawas secara administrasi terdiri atas 12 kecamatan, 303 desa, dan 1 kelurahan. Dengan luas wilayah terbesar, Kecamatan Sosa adalah kecamatan yang mempunyai 39 desa. Adapun kelurahan hanya terdapat di Kecamatan Barumon, yaitu Kelurahan Pasar Sibuhuan.

DPRD

Keanggotaan dewan di DPRD Kabupaten Padang Lawas sesuai dengan hasil Pilkada Legislatif tahun 2013 adalah sejumlah 30 anggota dewan yang berasal dari 12 partai politik (parpol) dengan komposisi 29 orang laki-laki dan 1 orang perempuan.

Pegawai Negeri

Hingga tahun 2018 jumlah pegawai negeri sipil yang tercatat di Badan Kepegawaian Daerah Kabupaten Padang Lawas adalah sebanyak 3.471 pegawai. Sebanyak 717 pegawai adalah golongan IV, 1.795 pegawai golongan III, 897 golongan II, dan sisanya 62 pegawai golongan I.

Administrative Area

Padang Lawas consist of 12 subdistricts, 303 villages, and 1 urban village. Sosa is the largest subdistrict and has the largest number of villages, as many as 39 villages. The urban village is only found in Subdistrict of Barumon, Pasar Sibuhuan.

House of Local Parliament

Board membership of Local Parliament of Padang Lawas in accordance the result of local legislative election in 2013 was 30 members who came from 12 political parties which consist of 29 male members and a female member.

Civil Servant

Until 2018, the number of civil servant who were recorded in the Local Human Resources Office of Padang Lawas are as many as 3.471 employees. A total of 717 employees is a class IV employee group, 1.795 class III employees, 897 class II employees, and 62 class I employees.

2. PEMERINTAHAN / GOVERNMENT

2.1. WILAYAH ADMINISTRASI / ADMINISTRATIVE AREA

Tabel 2.1.1 Jumlah Desa¹ Menurut Kecamatan di Kabupaten Padang Lawas, 2018
Number of Villages by Sub district in Padang Lawas Regency, 2018

Kecamatan Subdistrict	2014	2015	2016	2017	2018
(1)	(2)	(3)	(4)	(5)	(6)
Kecamatan/Subdistrict					
1. Sosopan	22	22	22	22	22
2. Ulu Barumun	15	15	15	15	15
3. Barumun	30	30	30	30	30
4. Barumun Selatan	11	11	11	11	11
5. Lubuk Barumun	24	24	24	24	24
6. Sosa	39	39	39	39	39
7. Batang Lubu Sutam	28	28	28	28	28
8. Hutaraja Tinggi	31	31	31	31	31
9. Huristak	27	27	27	27	27
10. Barumun Tengah	39	39	39	39	39
11. Aek Nabara Barumun	25	25	25	25	25
12. Sihapas Barumun	13	13	13	13	13
Padang Lawas	304	304	304	304	304

*1)Termasuk kelurahan dan Unit Permukiman Transmigrasi (UPT)/ Include Transmigration Settlement Unit

Sumber/Source: Peraturan Kepala Badan Pusat Statistik Nomor 3 Tahun 2019 Tanggal 6 Mei 2019 tentang Perubahan Atas Peraturan Kepala Badan Pusat Statistik Nomor 90 Tahun 2018 tentang Kode dan Nama Wilayah Kerja Statistik Tahun 2018/Chief Statistician Regulation Number 3/ 2019, May 6 2019, as a revision of Chief Statistician Regulation Number 90 of 2018 on Code and Name of Regional Level of Data Collection.

2.2. SUMBER DAYA MANUSIA / HUMAN RESOURCES

Tabel 2.2.1. Jumlah Pegawai Negeri Sipil Daerah Menurut Golongan dan Jenis Kelamin di Kabupaten Padang Lawas, 2018
Number of Civil Servants by Subdistrict and Sex in Padang Lawas Regency, 2018

Golongan Rank	2017			2018		
	Laki-laki Male	Perempuan Female	Jumlah Total	Laki-laki Male	Perempuan Female	Jumlah Total
(1)						
Golongan						
I	84	1	85	62	0	62
II	256	653	909	282	615	897
III	717	1 035	1 752	747	1 048	1 795
IV	298	411	709	296	421	717
Padang Lawas	1 355	2 100	3 455	1 387	2 084	3 471

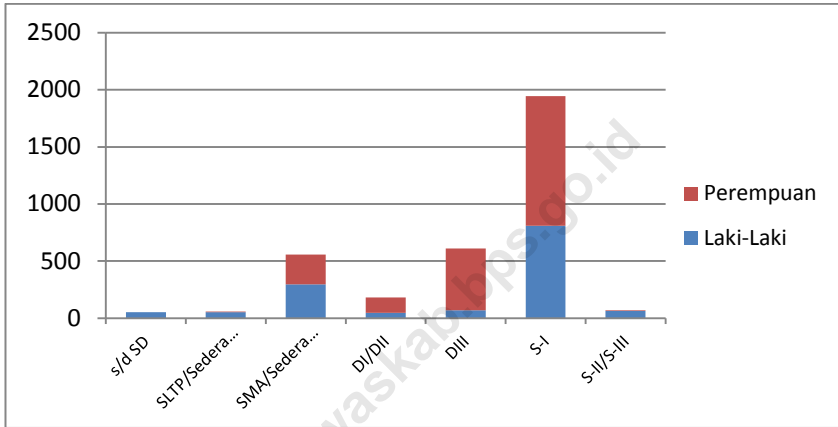
Sumber/Source: Badan Kepegawaian dan Pengembangan Sumber Daya Manusia Kabupaten Padang Lawas/ *Staffing and Human Resources Development Agency of Padang Lawas Regency*

Tabel 2.2.2. Jumlah Pegawai Negeri Sipil Menurut Pendidikan Tertinggi yang Ditamatkan dan Jenis Kelamin di Kabupaten Padang Lawas, 2018
Number of Civil Servants by Educational Level and Sex in Padang Lawas Regency ,2018

Tingkat Pendidikan <i>Educational Level</i>	2017			2018		
	Laki-Laki <i>Male</i>	Perempuan <i>Female</i>	Jumlah <i>Total</i>	Laki-Laki <i>Male</i>	Perempuan <i>Female</i>	Jumlah <i>Total</i>
(1)	(2)	(3)	(4)	(5)	(6)	(7)
Sampai dengan SD <i>Up to Primary School</i>	52	-	52	53	-	53
SLTP/Sederajat <i>General/Vocational Junior High School</i>	49	4	53	53	4	57
SMA/Sederajat <i>General/Vocational Senior High School</i>	320	271	591	296	262	558
Diploma I,II <i>Diploma I,II</i>	43	182	225	45	136	181
Diploma III/Sarjana Muda <i>Diploma III/Bachelor</i>	62	540	602	70	540	610
Tingkat Sarjana <i>University Graduates</i>	772	1 097	1 869	808	1 136	1 944
Pasca Sarjana <i>Post-University Graduates</i>	57	6	63	62	6	68
Jumlah/Total	1 355	2 100	3 455	1 387	2 084	3 471

Sumber/Source: Badan Kepegawaian dan Pengembangan Sumber Daya Manusia Kabupaten Padang Lawas/ *Staffing and Human Resources Development Agency of Padang Lawas Regency*

Gambar 2. Jumlah Pegawai Negeri Sipil Menurut Pendidikan Tertinggi yang Ditamatkan di Kabupaten Padang Lawas, 2018
Picture
Number of Civil Servants by Educational Attainment In Padang Lawas Regency, 2018



Sumber/Source: Badan Kepegawaian Daerah Kabupaten Padang Lawas/Local Staffing Agency Padang Lawas Regency

Tabel
Table

i. Jumlah Pegawai Negeri Sipil Menurut Dinas/Instansi Pemerintah dan Jenis Kelamin di Kabupaten Padang Lawas , 2018

Number of Civil Servants by Institution/Office and Sex in Padang Lawas Regency , 2018

	Dinas/Instansi Pemerintahan <i>Institution/Office</i>	Jenis Kelamin/Sex		
		Laki-Laki <i>Male</i>	Perempuan <i>Female</i>	Jumlah <i>Total</i>
	(1)	(2)	(3)	(4)
1.	Sekretariat Daerah	51	20	71
2.	Sekretariat Dewan Perwakilan Rakyat Daerah	10	8	18
3.	Dinas Pekerjaan Umum Dan Pertambangan Energi	47	5	52
4.	Dinas Pendidikan dan Kebudayaan	31	10	41
5.	Dinas Kesehatan	18	30	48
6.	Dinas Pertanian	26	12	38
7.	Dinas Tenaga Kerja	17	-	17
8.	Dinas Koperasi Perindustrian Perdagangan Dan Umkm	13	6	19
9.	Dinas Sosial	17	2	19
10.	Dinas Perumahan Kawasan Pemukiman dan Perhubungan	17	3	20
11.	Dinas Kependudukan Dan Catatan Sipil	9	10	19
12.	Dinas Perikanan Dan Peternakan	9	4	13
13.	Dinas Pemuda Olah Raga dan Pariwisata	14	3	17
14.	Dinas Komunikasi dan Informatika	10	6	16
15.	Dinas Perpustakaan dan Arsip	4	5	9
16.	Dinas Ketahanan Pangan	16	6	22
17.	Dinas Pemberdayaan Masyarakat dan Desa	15	3	18
18.	Dinas Pengendalian Penduduk dan KB PP dan PA	10	19	29
19.	Dinas Lingkungan Hidup dan Kehutanan	9	8	17
20.	Dinas Penanaman Modal dan Pelayanan Terpadu Satu Pintu	12	3	15
21.	Inspektorat Daerah	16	3	19
22.	Badan Pendapatan dan Pengelola Keuangan dan Aset Daerah	30	7	37
23.	Badan Perencanaan Pembangunan Daerah	15	6	21

Sumber/Source: Badan Kepegawain dan Pengembangan Sumber Daya Manusia Kabupaten Padang Lawas/ *Staffing and Human Resources Development Agency of Padang Lawas Regency*

Tabel 2.2.3. Jumlah Pegawai Negeri Sipil Menurut Dinas/Instansi Pemerintah dan Jenis Kelamin di Kabupaten Padang Lawas, 2018
Number of Civil Servants by Institution/Office and Sex in Padang Lawas Regency , 2018

Lanjutan

	Dinas/Instansi Pemerintahan <i>Institution/Office</i>	Jenis Kelamin/Sex		
		Laki-Laki <i>Male</i>	Perempuan <i>Female</i>	Jumlah <i>Total</i>
	(1)	(2)	(3)	(4)
24.	Badan Kepegawaian dan Pengembangan Sumber Daya Manusia	13	12	25
25.	Badan Penanggulangan Bencana Daerah	14	3	17
26.	Satuan Polisi Pamong Praja dan Damkar	14	-	14
27.	Kantor KesbangPol Linmas	7	-	7
28.	Sekretariat Dewan Pengurus KORPRI	5	-	5
29.	Rumah Sakit Umum Daerah	35	64	99
30.	Kantor Camat Barumun	21	4	25
31.	Kantor Camat Barumun Tengah	25	8	33
32.	Kantor Camat Lubuk Barumun	18	6	24
33.	Kantor Camat Ulu Barumun	15	3	18
34.	Kantor Camat Huristak	19	-	19
35.	Kantor Camat Sosopan	14	3	17
36.	Kantor Camat Batang Lubu Sutam	29	1	30
37.	Kantor Camat Sosa	35	7	42
38.	Kantor Camat Hutaraja Tinggi	32	4	36
39.	Kantor Camat Aek Nabara Barumun	20	4	24
40.	Kantor Camat Barumun Selatan	7	3	10
41.	Kantor Camat Sihapas Barumun	14	2	16
42.	UPTD Pendidikan Barumun	78	291	369

Tabel 2.2.3. Jumlah Pegawai Negeri Sipil Menurut Dinas/Instansi Pemerintah dan Jenis Kelamin di Kabupaten Padang Lawas ,2018
Number of Civil Servants by Institution/Office and Sex in Padang Lawas Regency, 2018

Lanjutan

	Dinas/Instansi Pemerintahan <i>Institution/Office</i>	Jenis Kelamin/Sex		
		Laki- Laki <i>Male</i>	Perempuan <i>Female</i>	Jumlah <i>Total</i>
	(1)	(2)	(3)	(4)
43.	UPTD Pendidikan Barumun Tengah	58	124	182
44.	UPTD Pendidikan Ulu Barumun	59	81	140
45.	UPTD Pendidikan Lubuk Barumun	55	97	152
46.	UPTD Pendidikan Huristak	35	72	107
47.	UPTD Pendidikan Sosopan	34	79	113
48.	UPTD Pendidikan Batang Lubu Sutam	21	39	60
49.	UPTD Pendidikan Sosa	84	150	234
50.	UPTD Pendidikan Hutaraja Tinggi	81	158	239
51.	UPTD Pendidikan Aek Nabara Barumun	36	50	86
52.	UPTD Pendidikan Barumun Selatan	21	42	63
53.	UPTD Pendidikan Sihapas Barumun	30	21	51
54.	PUSKESMAS Sibuhuan	2	71	73
55.	PUSKESMAS Tanjung Botung	3	21	24
56.	PUSKESMAS Binanga	3	56	59
57.	PUSKESMAS Latong	1	60	61
58.	PUSKESMAS Paringgonan	1	31	32
59.	PUSKESMAS Huristak	2	41	43
60.	PUSKESMAS Sosopan	1	23	24
61.	PUSKESMAS Pinarik	2	41	43

Tabel 2.2.3. Jumlah Pegawai Negeri Sipil Menurut Dinas/Instansi Pemerintah dan Jenis Kelamin di Kabupaten Padang Lawas ,2018
Number of Civil Servants by Institution/Office and Sex in Padang Lawas Regency , 2018

Lanjutan

Dinas/Instansi Pemerintahan <i>Institution/Office</i>	Jenis Kelamin/Sex		
	Laki-Laki <i>Male</i>	Perempuan <i>Female</i>	Jumlah <i>Total</i>
(1)	(2)	(3)	(4)
62. PUSKESMAS Pasar Ujung Batu	3	79	82
63. PUSKESMAS Hutaraja Tinggi	5	67	72
64. PUSKESMAS Ujung Batu I	7	10	17
65. PUSKESMAS Ujung Batu III	2	12	16
66. PUSKESMAS Sihapas Barumun	3	16	19
67. PUSKESMAS Gading	1	8	9
68. PUSKESMAS Padang Garugur	2	22	24
69. PUSKESMAS Batang Bulu	4	19	23
Total	1 387	2 084	3 471

Sumber/Source: Badan Kepegawaian dan Pengembangan Sumber Daya Manusia Kabupaten Padang Lawas/ *Staffing and Human Resources Development Agency of Padang Lawas Regency*

Tabel 2.2.4. Jumlah Pegawai Negeri Sipil Menurut Kepangkatan dan Jenis Kelamin di Kabupaten Padang Lawas, 2018
Number of Civil Servants by Rank and Sex in Padang Lawas Regency, 2018

Pangkat/ Rank	2017			2018		
	Laki-Laki Male	Perempuan Female	Jumlah Total	Laki-Laki Male	Perempuan Female	Jumlah Total
(1)	(2)	(3)	(4)	(5)	(6)	(7)
1. Juru Muda	6	-	6	4	-	4
2. Juru Muda Tingkat I	15	-	15	14	-	14
3. Juru	37	1	38	27	-	27
4. Juru Tingkat I	26	-	26	17	-	17
5. Pengatur Muda	87	122	209	90	118	208
6. Pengatur Muda Tk.I	71	37	108	75	41	116
7. Pengatur	60	390	450	60	352	412
8. Pengatur Tk.I	38	104	142	57	104	161
9. Penata Muda	173	321	494	156	299	455
10. Penata Muda Tk.I	200	314	514	215	318	533
11. Penata	186	218	404	225	228	453
12. Penata Tk.I	158	182	340	151	203	354
13. Pembina	251	403	654	247	413	660
14. Pembina Tk.I	40	6	46	41	6	47
15. Pembina Utama Muda	7	2	9	8	2	10
16. Pembina Utama	-	-	-	-	-	-
Total	1 355	2 100	3 455	1 387	2 084	3 471

Sumber/Source: Badan Kepegawaian dan Pengembangan Sumber Daya Manusia Kabupaten Padang Lawas/ Staffing and Human Resources Development Agency of Padang Lawas Regency

Tabel 2.2.5. Jumlah Pegawai Negeri Sipil Daerah Menurut Kecamatan dan Jenis Kelamin di Kabupaten Padang Lawas , 2018
Table *Number of Civil Servants by Subdistrict and Sex in Padang Lawas Regency , 2018*

Kecamatan Subdistrict	Jenis Kelamin/Sex		
	Laki-Laki Male	Perempuan Female	Jumlah Total
(1)	(2)	(3)	(4)
Kecamatan/Subdistrict			
1. Sosopan	34	79	113
2. Ulu Barumun	59	81	140
3. Barumun	78	291	369
4. Barumun Selatan	21	42	63
5. Lubuk Barumun	55	97	152
6. Sosa	84	150	234
7. Batang Lubu Sutam	21	39	60
8. Hutaraja Tinggi	81	158	239
9. Huristak	35	72	107
10. Barumun Tengah	58	124	182
11. Aek Nabara Barumun	36	50	86
12. Sihapas Barumun	30	21	51
Padang Lawas	592	1 204	1 796

Sumber/Source: Badan Kepegawaian dan Pengembangan Sumber Daya Manusia Kabupaten Padang Lawas/ *Staffing and Human Resources Development Agency of Padang Lawas Regency*

2.3. DEWAN PERWAKILAN DAERAH / THE REGIONAL HOUSE OF REPRESENTATIVE

Tabel 2.3.1. Jumlah Anggota DPRD Menurut Partai Politik dan Jenis Kelamin di Kabupaten Padang Lawas , 2018
Number of Representative Members of Local Parliament by Political Parties and Sex in Padang Lawas Regency , 2018

Partai Politik <i>Political Parties</i>	Jenis Kelamin/Sex		
	Laki-Laki <i>Male</i>	Perempuan <i>Female</i>	Jumlah <i>Total</i>
(1)	(2)	(3)	(4)
1. Golongan Karya	5	0	5
2. Partai Hanura	4	0	0
3. Partai Demokrat	4	0	0
4. Partai PKB	4	0	0
5. Partai PPP	3	0	0
6. Partai PKS	2	0	0
7. Partai Gerindra	2	0	0
8. Partai Nasdem	1	0	0
9. Partai PDI-Perjuangan	0	1	1
10. Partai PBB	1	0	0
11. Partai PAN	2	0	0
12. Partai PKPI	1	0	0
Padang Lawas	29	1	30

Sumber/Source: Kantor DPRD Kabupaten Padang Lawas/House of Local Parliament of Padang Lawas Regency

2.4. CATATAN SIPIL / CIVIL RECORD

Tabel 2.4.1. Jumlah Realisasi Penyelesaian Pembuatan Akta Kelahiran Menurut Kecamatan di Kabupaten Padang Lawas , 2018
Number of Actual Settlement Making Birth Certificates by Subdistrict in Padang Lawas Regency , 2018

	Kecamatan/ Subdistrict	Akte Kelahiran/Birth Certificate		
		Target Target	Realisasi Realization	Persentase Percentage
	(1)	(2)	(3)	(4)
1.	Sosopan	856	481	56,22%
2.	Ulu Barumun	1 874	880	46,95%
3.	Barumun	4 805	1 579	32,86%
4.	Barumun Selatan	1 057	580	54,88%
5.	Lubuk Barumun	1 512	607	40,14%
6.	Sosa	4 576	1 483	32,41%
7.	Batang Lubu Sutam	1 873	664	35,46%
8.	Hutaraja Tinggi	3 760	1 218	32,40%
9.	Huristak	2 260	873	38,63%
10.	Barumun Tengah	2 256	1 191	52,80%
11.	Aek Nabara Barumun	1 465	581	39,65%
12.	Sihapas Barumun	549	234	42,59%
Padang Lawas		26 842	10 371	38,64%

Sumber/Source: Dinas Kependudukan dan Catatan Sipil/Population and Civil Registration Agency

- Database SIAK (Sistem Informasi Administrasi Kependudukan) Dinas Kependudukan dan Catatan Sipil Kabupaten Padang Lawas
- DKB Semester II 2018

Tabel 2.4.2. Realisasi Penyaluran Blangko Kartu Tanda Penduduk (KTP) Menurut Kecamatan di Kabupaten Padang Lawas, 2018
Table Realization of Distribution of Identification Cards Form by Subdistrict in Padang Lawas Regency , 2018

	Kecamatan/ Subdistrict	Penyaluran Blangko KTP Distribution of ID Card		
		Target Target	Realisasi Realization	Persentase Percentage
	(1)	(2)	(3)	(4)
1.	Sosopan	661	669	101,21%
2.	Ulu Barumun	1 413	1 381	97,74%
3.	Barumun	4 294	3 648	84,97%
4.	Barumun Selatan	594	716	120,54%
5.	Lubuk Barumun	1 759	1 144	65,06%
6.	Sosa	3 449	2 487	72,12%
7.	Batang Lubu Sutam	1 266	664	52,45%
8.	Hutaraja Tinggi	3 728	2 096	56,23%
9.	Huristak	2 072	870	42,00%
10.	Barumun Tengah	1 457	1 025	70,35%
11.	Aek Nabara Barumun	913	640	70,14%
12.	Sihapas Barumun	391	253	64,79%
Padang Lawas		21 994	15 593	70,90 %

Sumber/Source: Dinas Kependudukan dan Catatan Sipil/Population and Civil Registration Agency

- Database SIAK (Sistem Informasi Administrasi Kependudukan) Dinas Kependudukan dan Catatan Sipil Kabupaten Padang Lawas
- DKB Semester II 2018

Tabel 2.4.3. Realisasi Penyaluran Blangko Kartu Keluarga (KK) Menurut Kecamatan di Kabupaten Padang Lawas , 2018
Realization of Distribution of Household Registration Form by Subdistrict in Padang Lawas Regency , 2018

	Kecamatan/ Subdistrict	Penyaluran Blangko KK Distribution of Household Registration		
		Target Target	Realisasi Realization	Persentase Percentage
	(1)	(2)	(3)	(4)
1.	Sosopan	104	146	141,06%
2.	Ulu Barumun	169	228	135,31%
3.	Barumun	637	748	117,52%
4.	Barumun Selatan	118	147	124,58%
5.	Lubuk Barumun	140	269	192,83%
6.	Sosa	609	512	84,07%
7.	Batang Lubu Sutam	278	190	68,47%
8.	Hutaraja Tinggi	392	600	153,06%
9.	Huristak	123	203	165,71%
10.	Barumun Tengah	155	254	164,40%
11.	Aek Nabara Barumun	90	174	193,33%
12.	Sihapas Barumun	49	74	151,02%
Padang Lawas		2 861	3 545	123,93%

Sumber/Source: Dinas Kependudukan dan Catatan Sipil/Population and Civil Registration Agency

- Database SIAK (Sistem Informasi Administrasi Kependudukan) Dinas Kependudukan dan Catatan Sipil Kabupaten Padang Lawas

- DKB Semester II 2018

2.5. PELAYANAN UMUM / PUBLIC SERVICE

Tabel 2.5.1. Sarana dan Prasana Kebersihan/Persampahan Menurut Kecamatan di Kabupaten Padang Lawas , 2018
Number of Sanitarian Tools and Infrastructure By Subdistrict in in Padang Lawas Regency , 2018

	Kecamatan <i>Subdistrict</i>	Truk <i>Trucks</i>	Kontainer Sampah <i>Trash Container</i>	Gerobak Sampah <i>Trash Cart</i>	Tong Sampah <i>Trash Basket</i>	TPA <i>Trash Pool</i>
	(1)	(2)	(3)	(4)	(5)	(6)
1.	Sosopan	0	0	0	0	0
2.	Ulu Barumon	0	7	0	0	0
3.	Barumon	4	5	6	400	0
4.	Barumon Selatan	0	2	0	0	0
5.	Lubuk Barumon	0	2	0	0	1
6.	Sosa	0	0	0	0	0
7.	Batang Lubu Sutam	0	0	0	0	0
8.	Hutaraja Tinggi	0	0	0	0	0
9.	Huristak	0	0	0	0	0
10.	Barumon Tengah	0	0	0	0	0
11.	Aek Nabara Barumon	0	0	0	0	0
12.	Sihapas Barumon	0	0	0	0	0
PADANG LAWAS		4	16	6	400	1

Sumber/Source: Dinas Lingkungan Hidup Kebersihan Pertamanan dan Kehutanan Kabupaten Padang Lawas/Sanitary and Gardening Agency of Padang Lawas Regency

2.6. PERTANAHANAN / LAND

Tabel 2.6.1 Banyaknya Sertifikat Tanah yang Dikeluarkan Menurut Jenis Ha Katas Tanah di Kabupaten Padang Lawas, 2014-2018
Table Number of Land Certificate Which Can Be Reached by Type of Right in Padang Lawas Regency , 2014-2018

Jenis Hak Atas Tanah/ Type of Right	Tahun/Years				
	2014	2015	2016	2017	2018
(1)	(2)	(3)	(4)	(5)	(6)
1. Hak Milik/ <i>Proprietary</i>	982	1 728	1 710	2 582	4 424
- Rutin	237	202	305	54	21
- Prog Prona	732	865	1 002	2 528	3 907
- Prog PPAN	0	656	400	0	496
Hak Guna					
2. Bangunan/ <i>Building Purpose Right</i>	3	2	0	4	7
3. Hak Pakai/ <i>Use Right</i>	10	3	3	20	8
4. Hak Pengelolaan/ <i>Operation Right</i>	0	0	0	0	0
Hak Guna					
5. Usaha/ <i>Business Purpose Right</i>	0	0	0	1	0
Jumlah/Total	1 478	982	1 728	1 710	4 439

Sumber/Source: Badan Pertanahan Nasional (BPN) Kabupaten Tapanuli Selatan/Land Office of Tapanuli Selatan Regency

Tabel 2.6.2. Banyaknya Sertifikat Pemilikan Tanah Menurut Jenis Hak dan Kecamatan di Kabupaten Padang Lawas , 2018
Table **Number of Land Certificate Which Can Be Reached by Type of Right in Padang Lawas Regency, 2018**

Kecamatan/ Subdistrict	Hak Milik/ Proprietary			Hak Guna Bangunan Building Purpose Right	Hak Pakai Use Right	Hak Pengelola an Operating Right	Hak Guna Usaha Business Purpose Right
	Rutin	Prog Prona	Prog PPAN				
(1)	(2)	(3)	(4)	(5)	(6)	(7)	(8)
1. Sosopan	0	415	0	1	3	0	0
2. Ulu Barumun	1	604	0	0	0	0	0
3. Barumun	10	699	33	2	3	0	0
4. Barumun Selatan	0	0	181	0	0	0	0
5. Lubuk Barumun	1	0	0	0	0	0	0
6. Sosa	5	218	0	0	0	0	0
7. Batang Lubu Sutam	0	387	0	0	0	0	0
8. Hutaraja Tinggi	1	470	0	2	1	0	0
9. Huristak	0	568	239	0	0	0	0
10. Barumun Tengah	2	263	0	2	1	0	0
11. Aek Nabara Barumun	1	283	43	0	0	0	0
12. Sihapas Barumun	0	0	0	0	0	0	1
Padang Lawas (2018)	21	3 907	496	7	8	0	0
2017	54	2 528	0	4	20	0	1
2016	305	1 002	400	0	3	0	0
2015	202	865	656	2	3	0	0
2014	237	732	0	3	10	0	0
2013	203	500	774	0	1	0	0

Sumber/Source: Badan Pertanahan Nasional (BPN) Kabupaten Tapanuli Selatan/Land Office of Tapanuli Selatan Regency



B A B 3

Chapter Three

**KEPENDUDUKAN
DAN
KETENAGAKERJAAN**

*Population
and
Employment*

PENDUDUK & KETENAGAKERJAAN

POPULATION & EMPLOYMENT

3 BAB

chapter



Jumlah Penduduk
275.515 jiwa

137.996 laki-laki
137.519 perempuan



Tingkat Partisipasi Angkatan Kerja
71,78 persen

Tingkat Pengangguran
4,10 persen

PENJELASAN TEKNIS

1. Sumber utama data kependudukan adalah sensus penduduk yang dilaksanakan setiap sepuluh tahun sekali. Sensus penduduk telah dilaksanakan sebanyak enam kali sejak Indonesia merdeka, yaitu tahun 1961, 1971, 1980, 1990, 2000, dan 2010.

Di dalam sensus penduduk, pencacahan dilakukan terhadap seluruh penduduk yang berdomisili di wilayah teritorial Indonesia termasuk warga negara asing kecuali anggota korps diplomatik negara sahabat beserta keluarganya.

Metode pengumpulan data dalam sensus dilakukan dengan wawancara antara petugas sensus dengan responden dan juga melalui *e-census*. Pencatatan penduduk menggunakan konsep *usual residence*, yaitu konsep di mana penduduk biasa bertempat tinggal. Bagi penduduk yang bertempat tinggal tetap dicacah di mana mereka biasa tinggal, sedangkan untuk penduduk yang tidak bertempat tinggal tetap dicacah di tempat di mana mereka ditemukan petugas sensus pada malam 'Hari Sensus'. Termasuk penduduk yang tidak bertempat tinggal tetap adalah

TECHNICAL NOTES

1. *The main source of demographic data is population census, which is conducted every ten years. Population Census has been conducted six times since Indonesia's independence: 1961, 1971, 1980, 1990, 2000, and 2010. The population census enumerates all residents who domicile in the entire territory of Indonesia including foreign citizens except the diplomatic corps members and their families.*

The method of data collection in a population census involves interviewing respondents and conducting e-census. Enumeration of the population uses the concept of "usual residence", which is the concept of "places where people usually live". De jure was applied to the permanent residents, while de facto was applied to non-permanent residents. The permanent residents were enumerated in place where they normally live, the non-permanent residents were enumerated where they were found by the enumerators, on the night of 'Census Date'. The non permanent residents include homeless people, ship crew, boat people, remote

tuna wisma, awak kapal berbendera Indonesia, penghuni perahu/rumah apung, masyarakat terpencil/terasing, dan pengungsi. Bagi mereka yang mempunyai tempat tinggal tetap dan sedang bepergian ke luar wilayah lebih dari enam bulan, tidak dicacah di tempat tinggalnya, tetapi dicacah di tempat tujuannya. Untuk tahun yang tidak dilaksanakan sensus penduduk, data kependudukan diperoleh dari hasil proyeksi penduduk. Proyeksi penduduk merupakan suatu perhitungan ilmiah yang didasarkan pada asumsi dari komponen-komponen perubahan penduduk, yaitu kelahiran, kematian, dan migrasi. Proyeksi penduduk Indonesia 2010–2035 menggunakan data dasar penduduk hasil SP2010.

2. **Penduduk Indonesia** adalah semua orang yang berdomisili di wilayah teritorial Indonesia selama 6 bulan atau lebih dan atau mereka yang berdomisili kurang dari 6 bulan tetapi bertujuan menetap.
3. **Laju pertumbuhan penduduk** adalah angka yang menunjukkan persentase penambahan penduduk dalam jangka waktu tertentu.

area community, and internally displaced persons. Those who had permanent residence and had been travelling away from their home for six months or more were not enumerated in their permanent place, but in the place where they were during the census.

For the periods where the population census is not conducted, population projection is done to estimate population during those years. The population projection is an estimate based on the demographic components, such as birth, death, and migration. Indonesia's 2010–2035 population projection used the 2010 Population Census as the base population.

2. **The population of Indonesia** are all residents of the entire territory of Indonesia who have stayed for six months or longer, and those who intended to stay more than six months even though their length of stay is less than six months.
3. **The growth rate of population** is the number that show percentage of population growth within a specified period.

4. **Kepadatan penduduk** adalah rasio banyaknya penduduk per kilometer persegi.
 5. **Rasio jenis kelamin** adalah perbandingan antara penduduk laki-laki dan penduduk perempuan pada suatu wilayah dan waktu tertentu. Biasanya dinyatakan dengan banyaknya penduduk laki-laki untuk 100 penduduk perempuan.
 6. **Distribusi penduduk** adalah pola persebaran penduduk di suatu wilayah, baik berdasarkan batas-batas geografis maupun berdasarkan batas-batas administrasi pemerintahan.
 7. **Komposisi penduduk** adalah pola persebaran penduduk menurut karakteristiknya, contoh: penduduk menurut kelompok umur, penduduk menurut jenis kelamin
 8. **Rumah tangga** adalah seseorang atau sekelompok orang yang mendiami sebagian atau seluruh bangunan fisik/sensus dan biasanya tinggal bersama serta pengelolaan makan dari satu dapur. Yang dimaksud makan dari satu dapur adalah jika pengurusan kebutuhan sehari-harinya dikelola bersama-sama menjadi satu.
4. **Population density** is ratio of population per square kilometer.
 5. **Sex ratio** is the ratio of males population to females population in a given area and time, usually expressed as the number of males for every 100 females.
 6. **Population distribution** is the pattern of population distribution in an area, either by geographic boundaries or by government administrative boundaries.
 7. **Population composition** is the pattern of population distribution by its characteristics, example: population by age group, population by sex
 8. **Household** is an individual or group of people living in a physical/census building unit or part of it and usually commit on a common provision for food and other essentials of living. Common provision for food means one organising daily needs for all of household members.

9. **Anggota rumah tangga** adalah semua orang yang biasanya bertempat tinggal di suatu rumah tangga, baik yang berada di rumah pada waktu pencacahan maupun yang sementara tidak ada.
10. **Rata-rata anggota rumah tangga** adalah angka yang menunjukkan rata-rata jumlah anggota rumah tangga per rumah tangga.
11. Istilah migrasi seumur hidup disebut bila provinsi tempat tinggal seseorang pada saat pencacahan berbeda dengan provinsi tempat lahirnya.
12. Istilah migrasi risen disebut bila provinsi tempat tinggal seseorang pada saat pencacahan berbeda dengan provinsi tempat tinggalnya 5 tahun yang lalu.
13. **Penduduk usia kerja** adalah penduduk yang berumur 15 tahun ke atas.
14. **Angkatan kerja** adalah penduduk usia kerja (15 tahun ke atas) yang bekerja, punya pekerjaan namun sementara tidak bekerja, dan pengangguran.
9. **Household member** are those who usually lives in a household regardless of their location at the time of enumeration.
10. **Average household size** is the average number of household members per household.
11. *Lifetime migration terminology* if someone's province of residence at the time of enumeration was different from his/her province of birthplace.
12. *Recent migration terminology* if someone's province of residence at the time of enumeration was different from his/her province of residence 5 years ago.
13. **Working age population** is persons of 15 years and over.
14. **Labor force or economically active** are persons of 15 years and over, who in the previous week were working, temporarily absent from work but having jobs, and unemployment.

15. **Bekerja** adalah kegiatan ekonomi yang dilakukan oleh seseorang dengan maksud memperoleh atau membantu memperoleh pendapatan atau keuntungan dan lamanya bekerja paling sedikit 1 jam secara terus menerus dalam seminggu yang lalu (termasuk pekerja keluarga tanpa upah yang membantu dalam suatu usaha/kegiatan ekonomi).
15. ***Working** is economic activity conducted by a person and intended to earn income by doing work or helping to do work at least one hour continuously during the reference week (including unpaid family worker/s for any economic activity).*
16. **Jumlah jam kerja seluruhnya** adalah jumlah jam kerja yang digunakan untuk bekerja (tidak termasuk jam kerja istirahat resmi dan jam kerja yang digunakan untuk hal-hal di luar pekerjaan).
16. ***Total working hours** is the total hours spent by an employee to perform all jobs (excluding the time used for other activities which are not classified as work).*
17. **Lapangan usaha** adalah bidang kegiatan dari pekerjaan/tempat bekerja di mana seseorang bekerja. Klasifikasi lapangan usaha mengikuti Klasifikasi Baku Lapangan Usaha Indonesia (KBLI) dalam 1 digit.
17. ***Industry** is field of a person's activity or establishment. The classification of industries follows the Indonesia Standard Industrial Classification (KBLI) in one digit.*
18. **Status pekerjaan** adalah kedudukan seseorang dalam unit usaha/kegiatan dalam melakukan pekerjaan.
18. ***Employment status** is the status of a person at his place of work or establishment where he was employed.*
19. **Berusaha sendiri tanpa dibantu orang lain** adalah bekerja atau berusaha dengan menanggung
19. ***Own-account worker** is a person who works at his own risk without assisted by paid per mount worker*

risiko secara ekonomis, yaitu dengan tidak kembalinya ongkos produksi yang telah dikeluarkan dalam rangka usahanya tersebut, serta tidak menggunakan pekerja dibayar maupun pekerja tak dibayar, termasuk yang sifat pekerjaannya memerlukan teknologi atau keahlian khusus.

or unpaid worker include technical job or skill job.

20. **Berusaha dibantu buruh tidak tetap/buruh tidak dibayar** adalah bekerja atau berusaha atas risiko sendiri, dan menggunakan buruh/pekerja tak dibayar dan atau buruh/pekerja tidak tetap.

20. ***Employer assisted by temporary workers/unpaid worker*** is a person who works at his own risk and assisted by temporary worker/unpaid worker.

21. **Berusaha dibantu buruh tetap/buruh dibayar** adalah berusaha atas risiko sendiri dan mempekerjakan paling sedikit satu orang buruh/pekerja tetap yang dibayar.

21. ***Employer assisted by permanent workers/paid workers*** is a person who does his business at her/his own risk at least one assisted by paid permanent worker.

22. **Buruh/karyawan/pegawai** adalah seseorang yang bekerja pada orang lain atau instansi/kantor/perusahaan secara tetap dengan menerima upah/gaji baik berupa uang maupun barang. Buruh yang tidak mempunyai majikan tetap, tidak digolongkan sebagai buruh/karyawan, tetapi sebagai pekerja bebas. Seseorang dianggap memiliki majikan tetap jika memiliki

22. ***Employee*** is a person who work permanently for other people or institution/office/ company and gains some money/cash or goods as wage/salary. Labor who have no permanent employer is not categorized as a laborer/worker/employee but casual worker. A laborers in general is considered to have a permanent employer if he has the same

1 (satu) majikan (orang/rumah tangga) yang sama dalam sebulan terakhir, khusus pada sektor bangunan batasannya tiga bulan. Apabila majikannya instansi/lembaga, boleh lebih dari satu.

employer during the past month, particularly for building construction sector is 3 months. If the employer is an institution, more than 1 (one) employer is allowed.

23. **Pekerja bebas** adalah seseorang yang bekerja pada orang lain/majikan/institusi yang tidak tetap (lebih dari 1 majikan dalam sebulan terakhir) di usaha pertanian baik berupa usaha rumah tangga maupun bukan usaha rumah tangga, ataupun di nonpertanian atas dasar balas jasa dengan menerima upah atau imbalan baik berupa uang maupun barang, dan baik dengan sistem pembayaran harian maupun borongan

23. **Casual employee** is a person who does not work permanently for other people/employer/ institution (more than 1 employer during the last 1 month) in agricultural sector, either home industry or not home industry, or in non-agricultural sector based on remuneration paid with money or goods, and based on daily or contact payment system.

24. **Pekerja tak dibayar** adalah seseorang yang bekerja membantu usaha untuk memperoleh penghasilan/keuntungan yang dilakukan oleh salah seorang anggota rumah tangga atau bukan anggota rumah tangga tanpa mendapat upah/gaji baik berupa uang maupun barang.

24. **Unpaid worker** is a person who intended to work without pa,y either with money or good, in an establishment run by other members of the family, relative or neighbour.

ULASAN**DESCRIPTION****Kependudukan**

Penduduk Kabupaten Padang Lawas berdasarkan proyeksi penduduk tahun 2018 dengan menggunakan hasil Sensus Penduduk 2010 adalah sebanyak 275.515 jiwa yang terdiri atas 137.996 jiwa penduduk laki-laki dan 137.519 jiwa penduduk perempuan. Dibandingkan dengan proyeksi jumlah penduduk tahun 2017, penduduk Kabupaten Padang Lawas mengalami pertumbuhan sebesar 2,23 persen dengan rata-rata laju pertumbuhan penduduk sebesar 2,611 pada periode 2010-2016. Sementara itu besarnya angka rasio jenis kelamin tahun 2018 penduduk laki-laki terhadap penduduk perempuan sebesar 100,35.

Kepadatan penduduk di Kabupaten Padang Lawas tahun 2018 mencapai 70 jiwa/km² dengan rata-rata jumlah penduduk per rumah tangga sebanyak 4 orang. Kepadatan Penduduk di 12 kecamatan cukup beragam dengan kepadatan penduduk tertinggi terletak di Kecamatan Barumon dengan kepadatan sebesar 329 jiwa/km² dan terendah di Kecamatan Sihapas Barumon sebesar 49 jiwa/Km².

Population

Padang Lawas Regency population based population projections for 2018 using population census data in 2010 were 275,515 people consisting of 137,996 inhabitants of the male and 137,516 female population people. This compares with a total Padang Lawas Regency Population in 2016, the Population growth of Padang Lawas Regency are 2.23 percent with annual population growth rate about 2.61 percent in period of 2010-2016. While the magnitude of the sex ratio in 2017 the male population towards the female population are 100.46

Population density of Padang Lawas Regency in 2018 reached 70 people/km² with the average number of residents per household are 4 people. Population density in 12 subdistricts are quite diverse with the highest population density of subdistrict is located in the Barumon subdistrict with the number of density are 329 people/km² and the lowest in Sihapas Barumon subdistrict with 49 people/km².

Ketenagakerjaan

Jumlah Pencari Kerja Terdaftar di Kabupaten Padang Lawas menurut Dinas Sosial Tenaga Kerja dan Transmigrasi Kabupaten Padang Lawas pada Tahun 2018 sebesar 209 pekerja terjadi peningkatan 35,71 persen dari tahun 2017. Dari 209 Pekerja yang terdaftar belum ada informasi ditempatkan bekerja. Periode pendaftaran pencari kerja di Dinas Sosial dan Tenaga Kerja Pada Tahun 2018 terbanyak terjadi pada bulan Agustus dan September. Hal tersebut sangat berkaitan dengan bulan kelulusan siswa sekolah dan Tahun Ajaran Baru Pendidikan.

Proporsi terbesar pencari kerja yang mendaftar pada Dinas Sosial dan Tenaga Kerja adalah pencari kerja dengan pendidikan terakhir SMA, yaitu sebesar 60,29 persen (126 pekerja) dan yang ditempatkan sebanyak 0 pekerja di tahun 2018.

Employment

Number of Job Seekers Registered in Padang Lawas Regency according to Social, Employment and Transmigration Office of Padang Lawas Regency were 209 employee in 2018 with decreased employee growth in 2016 amounted to 35.71 percent. From 209 workers who registered not have information has been placed in jobs. Job seekers registration period at the Social, Employment and Transmigration Office of Padang Lawas Regency in the year 2018 occurred in the month of August and September. It is highly related to graduated school completion and Education New Academic Year.

The largest proportion of job seekers who register with the Social, Employment and Transmigration Office of Padang Lawas Regency have Last educated scholar as senior high school by 60.29 percent (126 workers) and are placed as many as 0 workers in 2018.

3.1 KEPENDUDUKAN/POPULATION

Tabel 3.1.1 Penduduk, Laju Pertumbuhan Penduduk, Distribusi Persentase Penduduk Kepadatan Penduduk, Rasio Jenis Kelamin Penduduk Menurut Kecamatan 2018
Population, Population Growth Rate Percentage Distribution of Population, Population Density and Population Sex Ratio Sub District, 2018

Kecamatan Subdistrict	Jumlah Penduduk Population			Laju Pertumbuhan Penduduk / Tahun Annual Population Growth Rate (%)	
	2010	2015	2018	1990-2000	2000-2010
(1)	(2)	(3)	(4)	(5)	(6)
Kecamatan/Subdistrict					
1. Sosopan	9 186	10 449	11 158		
2. Ulu Barumun	14 024	15 952	17 034		
3. Barumun	44 040	50 097	53 496		
4. Barumun Selatan	6 780	7 714	8 238		
5. Lubuk Barumun	16 201	18 430	19 682		
6. Sosa	31 765	36 134	38 587		
7. Batang Lubu Sutam	11 990	13 639	14 564		
8. Hutaraja Tinggi	39 575	45 019	48 075		
9. Huristak	19 794	22 516	24 044		
10. Barumun Tengah	18 153	20 649	22 051		
11. Aek Nabara Barumun	10 725	12 200	13 027		
12. Sihapas Barumun	4 574	5 204	5 559		
Padang Lawas	226 807	258 003	275 515		

Sumber/Source: BPS Kabupaten Padang Lawas/ BPS-Statistik Of Padang Lawas Regency

POPULATION AND EMPLOYMENT

Tabel 3.1.1. Lanjutan
Table Continued

Kecamatan Subdistrict	Persentase Penduduk/ Percentage of Total Population		Kepadatan Penduduk Population Density (orang/Km ²)	
	SP 2010	2018	SP 2010	2018
(1)	(2)	(3)	(4)	(5)
Kecamatan/Subdistrict				
1. Sosopan	4,05	4,05	21,46	26,07
2. Ulu Barumun	6,18	6,18	70,70	85,87
3. Barumun	19,42	19,42	271,30	329,55
4. Barumun Selatan	2,99	2,99	70,42	85,56
5. Lubuk Barumun	7,14	7,14	50,14	60,91
6. Sosa	14,01	14,01	46,57	56,58
7. Batang Lubu Sutam	5,29	5,29	42,30	51,38
8. Hutaraja Tinggi	17,45	17,45	53,37	64,83
9. Huristak	8,73	8,73	40,44	49,12
10. Barumun Tengah	8,00	8,00	99,87	121,31
11. Aek Nabara Barumun	4,73	4,73	41,71	50,66
12. Sihapas Barumun	2,02	2,02	92,99	113,01
Padang Lawas	100	100	58,26	70,78

Sumber/Source: BPS Kabupaten Padang Lawas/ BPS-Statistik Of Padang Lawas Regency

Tabel 3.1.1. Lanjutan
Table Continued

Kecamatan <i>Subdistrict</i>	Jenis Kelamin (ribu) <i>Sex (thousand)</i>			Rasio Jenis Kelamin <i>Sex Ratio</i>
	Laki-Laki <i>Male</i>	Perempuan <i>Female</i>	Jumlah <i>Total</i>	
(1)	(2)	(3)	(4)	(5)
Kecamatan/Subdistrict				
1. Sosopan	5 636	5 522	11 158	102.06
2. Ulu Barumun	8 360	8 674	17 034	96.38
3. Barumun	26 339	27 157	53 496	96.99
4. Barumun Selatan	4 125	4 113	8 238	100.29
5. Lubuk Barumun	9 819	9 863	19 682	99.55
6. Sosa	19 350	19 237	38 587	100.59
7. Batang Lubu Sutam	7 309	7 255	14 564	100.74
8. Hutaraja Tinggi	24 730	23 345	48 075	105.93
9. Huristak	12 139	11 905	24 044	101.97
10. Barumun Tengah	10 988	11 063	22 051	99.32
11. Aek Nabara Barumun	6 437	6 590	13 027	97.68
12. Sihapas Barumun	2 764	2 795	5 559	98.89
Padang Lawas	137 996	137 519	275 515	100.35

Sumber/Source: BPS Kabupaten Padang Lawas/ BPS-Statistik Of Padang Lawas Regency

Tabel 3.1.2 Jumlah Rumah Tangga, Rata-Rata Anggota Rumah Tangga Menurut Kecamatan di Kabupaten Padang Lawas, 2018
Households, Average Member in Household by Subdistrict in Padang Lawas Regency, 2018

Kecamatan <i>Subdistrict</i>	Rumah Tangga <i>Household</i>	Rata-rata Anggota Rumah Tangga <i>Average Member of Household</i>
(1)	(2)	(3)
Kecamatan/Subdistrict		
1. Sosopan	2 537	4.40
2. Ulu Barumun	3 759	4.53
3. Barumun	11 847	4,52
4. Barumun Selatan	1 844	4,37
5. Lubuk Barumun	4 597	4,28
6. Sosa	8 714	4,43
7. Batang Lubu Sutam	3 443	4,23
8. Hutaraja Tinggi	12 076	3,98
9. Huristak	5 364	4,48
10. Barumun Tengah	5 230	4,22
11. Aek Nabara Barumun	2 831	4,60
12. Sihapas Barumun	1 327	4,19
Padang Lawas	63 609	4,33

Sumber/Source: BPS Kabupaten Padang Lawas/ BPS-Statistik Of Padang Lawas Regency

Tabel 3.1.3 Jumlah dan Distribusi Penduduk Menurut Kelompok Umur dan Jenis Kelamin di Kabupaten Padang Lawas, 2018
Table *Number and Distribution of Population by Group of Age and Sex in Padang Lawas Regency, 2018*

Kelompok Umur <i>Group of Age</i>	Jenis Kelamin <i>Sex</i>		Jumlah <i>Total</i>	Distribusi Penduduk <i>Distribution of Population (%)</i>
	Laki-laki <i>Male</i>	Perempuan <i>Female</i>		
(1)	(2)	(3)	(4)	(5)
0-4	19 169	18 595	37 764	13,71
5-9	17 755	17 198	34 953	12,69
10-14	15 861	15 192	31 053	11,27
15-19	12 684	12 379	25 063	9,10
20-24	12 310	11 932	24 242	8,80
25-29	10 714	10 534	21 248	7,71
30-34	9 620	9 714	19 334	7,02
35-39	8 927	8 914	17 841	6,48
40-44	7 427	7 615	15 042	5,46
45-49	6 605	6 741	13 346	4,84
50-54	5 275	5 522	10 797	3,92
55-59	4 143	4 533	8 676	3,15
60-64	3 336	3 786	7 122	2,58
65-69	2 123	2 215	4 338	1,57
70-74	1 055	1 315	2 370	0,86
75+	992	1 334	2 326	0,84
Padang Lawas	137 996	137 519	275 515	100

Sumber/Source: BPS Kabupaten Padang Lawas/ BPS-Statistik Of Padang Lawas Regency

3.2 KETENAGAKERJAAN/EMPLOYMENT

Tabel 3.2.1. Jumlah Penduduk Berumur 15 Tahun Keatas Menurut Jenis Kegiatan Selama Seminggu yang Lalu dan Jenis Kelamin , 2018
Population Aged 15 Years and Over by Type of Activity During The Previous Week and Sex , 2018

Kegiatan Utama <i>Main Activity</i>	Jenis Kelamin/Sex		
	Laki-laki <i>Male</i>	Perempuan <i>Female</i>	Jumlah <i>Total</i>
(1)	(2)	(3)	(4)
Angkatan Kerja/ <i>Economically Active</i>	70 530	53 253	123 783
Bekerja/ <i>Working</i>	66 934	51 770	118 704
Pengangguran Terbuka/ <i>Unemployment</i>	3 596	1 483	5 079
Bukan Angkatan Kerja <i>Economically Inactive</i>	15 040	33 615	48 655
Sekolah/ <i>Attending School</i>	9 856	8 036	17 892
Mengurus Rumah Tangga/ <i>Housekeeping</i>	2 488	24 913	27 401
Lainnya/ <i>Others</i>	2 696	666	3 362
Jumlah/ <i>Total</i>	83 570	86 868	172 438
Tingkat Partisipasi Angkatan Kerja (%) <i>Economically Active Participation Rate (%)</i>	82,42	61,30	71,78
Tingkat Pengangguran/Unemployment Rate	5,10	2,78	4,10

Sumber/Source: BPS Kabupaten Padang Lawas/ BPS-Statistik Of Padang Lawas Regency

Tabel 3.2.2. Jumlah Penduduk Berumur 15 Tahun Keatas Menurut Jenis Kegiatan Selama Seminggu yang Lalu di Kabupaten Padang Lawas, 2015-2017
Population Aged 15 Years and Over by Type of Activity During The Previous Week in Padang Lawas Regency, 2015-2017

Kegiatan Utama <i>Main Activity</i>	2015	2017	2018
(1)	(2)	(3)	(4)
Angkatan Kerja/<i>Economically Active</i>	114 750	118 198	123 783
Bekerja/ <i>Working</i>	107 923	113 192	118 704
Pengangguran Terbuka/ <i>Unemployment</i>	6 827	5 006	5 079
Bukan Angkatan Kerja <i>Economically Inactive</i>	44 908	50 143	48 655
Jumlah/<i>Total</i>	159 658	168 341	172 438
Tingkat Partisipasi Angkatan Kerja <i>Economically Active Participation Rate</i>	71,87	70,21	71,78
Tingkat Pengangguran/<i>Unemployment Rate</i>	5,95	4,24	4,10

Sumber/*Source*: BPS Kabupaten Padang Lawas/ BPS-Statistik Of Padang Lawas Regency

Tabel 3.2.3. Jumlah Penduduk Berumur 15 Tahun Keatas yang bekerja Menurut Kelompok Umur dan Jenis Kelamin di Kabupaten Padang Lawas , 2018
Number of Population Aged 15 Years and Over Who Worked by Age Group and Sex in Padang lawas Regency, 2018

Kelompok Umur <i>Group of Age</i>	Laki-laki Male	Perempuan Female	Jumlah Total
(1)	(2)	(3)	(4)
15-19	3 281	3 106	6 387
20-24	9 270	8 064	17 334
25-29	8 616	4 890	13 506
30-34	9 451	6 100	15 551
35-39	8 516	6 761	15 227
40-44	7 292	5 786	13 078
45-49	6 216	4 550	10 766
50-54	5 157	4 500	9 657
55-59	3 844	3 365	7 209
60+	5 291	4 648	9 939
Sumatera Utara	66 934	51 770	118 704

Sumber/Source: BPS Kabupaten Padang Lawas/ BPS-Statistik Of Padang Lawas Regency

Tabel 3.2.4. Jumlah Penduduk Berumur 15 Tahun Keatas yang termasuk Angkatan Kerja menurut Pendidikan Tertinggi yang Ditamatkan Kabupaten Padang Lawas, 2018
Population Aged 15 Years and Over who are Labor Force by Educational Attainment in Padang Lawas Regency, 2018

Pendidikan Tertinggi Yang Ditamatkan <i>Educational Attainment</i>	Laki-laki Male	Perempuan Female	Jumlah Total
(1) ^{*)}	(2)	(3)	(4)
1	24 238	17 789	42 027
2	18 271	14 968	33 735
3	18 988	12 123	31 111
4	4 249	2 557	6 806
5	1 064	1 940	3 004
6	3 224	3 876	7 100
Sumatera Utara	70 530	53 253	123 783

Catatan/Note:

- *) 1. Tidak/Belum Pernah Sekolah/Tidak/Belum Tamat Sd/Sekolah Dasar/No Schooling/Not Yet Completed Primary School/Primary School
 2. SMP/Junior High School
 3. SMA/Senior High School
 4. SMK/School Based Management
 5. Diploma I/ii/iii/Diploma I/ii/iii
 6. Diploma Iv/Universitas/Diploma Iv/University

Sumber/Source: BPS Kabupaten Padang Lawas/ BPS-Statistik Of Padang Lawas Regency

Tabel 3.2.5. Jumlah Pencari Kerja yang Terdaftar dan yang Ditempatkan Menurut Jenis Kelamin dan Tingkat Pendidikan di Kabupaten Padang Lawas, 2018
Job Seekers Who Were Registered and Placed by Education Level in Padang Lawas Regency, 2018

Tingkat Pendidikan <i>Education Level</i>	Terdaftar <i>Registered</i>		Ditempatkan <i>Placement</i>	
	Lk <i>Male</i>	Pr <i>Female</i>	Lk <i>Male</i>	Pr <i>Female</i>
(1)	(2)	(3)	(4)	(5)
Tidak Sekolah / <i>Never Attend School</i>	-	-	-	-
SD Tidak Tamat / <i>Primary School Not Completed</i>	-	-	-	-
SD Setingkat / <i>Primary School</i>	8	3	-	-
SMTM Umum / <i>General Junior High School</i>	9	2	-	-
ST / <i>Technical Junior High School</i>	-	-	-	-
SMTM Lainnya / <i>Other Junior High School</i>	-	-	-	-
SMTA Umum / <i>General Senior High School</i>	62	64	-	-
STM / <i>Technical Senior High School</i>	-	-	-	-
SMEA / <i>Senior Economic High School</i>	12	23	-	-
SPG / <i>Senior Teaching High School</i>	-	-	-	-
PGSLP / <i>Senior Teaching Junior High School</i>	-	-	-	-
SMOA / <i>Senior Sport High School</i>	-	-	-	-
SPMA / <i>Senior Agriculture High School</i>	-	-	-	-
SMTA Lainnya / <i>Other Senior High School</i>	-	-	-	-
Sarjana Muda / <i>Undergraduate</i>	3	11	-	-
Sarjana Lengkap / <i>Graduate</i>	4	7	-	-
Strata II	1	-	-	-
Padang Lawas	99	110	-	-

Sumber/Source: Dinas Tenaga Kerja Kabupaten Padang Lawas

*Data Berdasarkan Kartu Pencari Kerja yang dikeluarkan Dinas Tenaga Kerja Kabupaten Padang Lawas

Tabel 3.2.6. Jumlah Pencari Kerja Menurut Jenis Kelamin di Kabupaten Padang Lawas, 2013-2018
Number of Job Seekers by Sex in Padang Lawas Regency, 2013-2018

Tahun Year	Laki-Laki Male	Perempuan Female	Jumlah Total
(1)	(2)	(3)	(4)
2013	137	235	372
2014	234	382	616
2015	52	53	105
2016	66	52	118
2017	102	52	154
2018	99	110	209

Sumber/Source: Dinas Tenaga Kerja dan Transmigrasi Kabupaten Padang Lawas

Tabel 3.2.7. Banyaknya Penyandang Masalah Kesejahteraan Sosial Menurut Kecamatan di Kabupaten Padang Lawas, 2018
Table Number of People with Social Problem by Subdistrict in Padang Lawas Regency, 2018

Kecamatan Subdistrict	Jenis Penyandang Masalah Kesejahteraan Sosial Kind of Social Problem					
	1	2	3	4	5	6
(1)	(2)	(3)	(4)	(5)	(6)	(7)
Sosopan	8	-	-	-	22	2
Ulu Barumun	16	-	-	1	16	2
Barumun	-	-	1	-	-	7
Barumun Selatan	-	-	-	-	25	-
Lubuk Barumun	-	6	1	-	1	1
Sosa	2	-	5	-	19	2
Batang Lubu Sutam	-	-	-	-	-	-
Hutaraja Tinggi	-	-	-	-	-	3
Huristak	-	-	-	-	-	-
Barumun Tengah	-	-	5	-	-	1
Aek Nabara Barumun	-	-	1	-	-	2
Sihapas Barumun	-	-	-	-	-	1
Padang Lawas	26	6	13	1	84	21

Keterangan/Note :

1 = Balita Terlantar

4 = Anak Jalanan

2 = Anak Terlantar

5 = Anak dengan Kedisabilitas

3 = Anak yang berhadapan dengan Hukum

6 = Anak Korban Tindak Kekerasan

Sumber/Source: Dinas Sosial Kabupaten Padang Lawas / Social Office of Padang Lawas Regency

Tabel 3.2.7. Banyaknya Penyandang Masalah Kesejahteraan Sosial Menurut Kecamatan di Kabupaten Padang Lawas, 2018
Number of People with Social Problem by Subdistrict in Padang Lawas Regency, 2018

Lanjutan

Kecamatan Subdistrict	Jenis Penyandang Masalah Kesejahteraan Sosial Kind of Social Problem					
	7	8	9	10	11	12
(1)	(2)	(3)	(4)	(5)	(6)	(7)
Sosopan	-	146	116	-	-	-
Ulu Barumun	1	29	60	-	12	7
Barumun	-	365	-	-	-	-
Barumun Selatan	-	116	49	-	-	1
Lubuk Barumun	3	71	103	-	1	5
Sosa	-	73	73	-	-	-
Batang Lubu Sutam	-	-	-	-	-	-
Hutaraja Tinggi	-	10	6	-	-	-
Huristak	-	-	75	-	-	-
Barumun Tengah	-	27	3	-	-	-
Aek Nabara Barumun	-	-	-	-	-	-
Sihapas Barumun	-	-	-	-	-	-
Padang Lawas	4	837	485	0	13	13

Keterangan/Note :

7 = Anak memerlukan Perlindungan Khusus

10 = Tuna Susila

8 = Lanjut Usia Terlantar

11 = Gelandangan

9 = Penyandang Disabilitas

12 = Pengemis

Sumber/Source: Dinas Sosial Kabupaten Padang Lawas / Social Padang Lawas Regency

Tabel 3.2.7. Banyaknya Penyandang Masalah Kesejahteraan Sosial Menurut Kecamatan di Kabupaten Padang Lawas, 2018
Number of People with Social Problem by Subdistrict in Padang Lawas Regency, 2018

Lanjutan

Kecamatan Subdistrict	Jenis Penyandang Masalah Kesejahteraan Sosial Kind of Social Problem					
	13	14	15	16	17	18
(1)	(2)	(3)	(4)	(5)	(6)	(7)
Sosopan	-	-	-	-	-	-
Ulu Barumun	-	-	1	-	3	2
Barumun	-	-	-	-	-	-
Barumun Selatan	2	-	-	-	-	-
Lubuk Barumun	10	-	4	4	-	6
Sosa	-	-	-	-	-	-
Batang Lubu Sutam	-	-	-	-	-	-
Hutaraja Tinggi	3	-	-	-	-	-
Huristak	-	-	-	-	-	-
Barumun Tengah	-	-	-	-	-	-
Aek Nabara Barumun	2	-	-	-	-	-
Sihapas Barumun	-	-	-	-	-	-
Padang Lawas	17	0	5	4	3	8

Keterangan/Note :

13 = Pemulung

16 = Orang dengan HIV/AIDS (ODHA)

14 = Kelompok Minoritas

17 = Korban Penggunaan Nafzah

15 = Bekas Warga Binaan Lembaga Pemasarakatan

18 = Korban Trafficking

Sumber/Source: Dinas Sosial Kabupaten Padang Lawas / Social Office of Padang Lawas Regency

Tabel 3.2.7. Banyaknya Penyandang Masalah Kesejahteraan Sosial Menurut Kecamatan di Kabupaten Padang Lawas, 2018
Number of People with Social Problem by Subdistrict in Padang Lawas Regency, 2018

Lanjutan

Kecamatan Subdistrict	Jenis Penyandang Masalah Kesejahteraan Sosial Kind of Social Problem					
	19	20	21	22	23	24
(1)	(2)	(3)	(4)	(5)	(6)	(7)
Sosopan	-	-	-	-	61	1 126
Ulu Barumun	1	-	5	-	38	1 653
Barumun	-	-	-	-	-	3 851
Barumun Selatan	-	-	-	-	-	1 011
Lubuk Barumun	-	-	-	-	16	2 066
Sosa	-	-	-	-	66	4 022
Batang Lubu Sutam	-	-	-	-	-	1 388
Hutaraja Tinggi	-	-	-	-	-	1 561
Huristak	-	-	-	-	121	1 364
Barumun Tengah	-	-	-	-	-	1 852
Aek Nabara Barumun	-	-	-	-	-	1 319
Sihapas Barumun	-	-	-	-	-	655
Padang Lawas	1	0	5	0	302	21 868

Keterangan/Note :

19 = Korban Tindak Kekerasan

22 = Korban Bencana Sosial

20 = Pekerja Migran Bermasalah Sosial

23 = Perempuan Rawan Sosial Ekonomi

21 = Korban Bencana Alam

24 = Fakir Miskin

14 = Fakir Miskin

17 = Korban Trafficking

15 = Korban Penyalahgunaan NAPZA

18 = Anak dengan Perlindungan Khusus

Sumber/Source: Dinas Sosial Kabupaten Padang Lawas / Social Office of Padang Lawas Regency

Tabel 3.2.7. Banyaknya Penyandang Masalah Kesejahteraan Sosial Menurut Kecamatan di Kabupaten Padang Lawas, 2018
Number of People with Social Problem by Subdistrict in Padang Lawas Regency, 2018


Lanjutan

Kecamatan Subdistrict	Jenis Penyandang Masalah Kesejahteraan Sosial Kind of Social Problem		
	25	26	Jumlah
(1)	(2)	(3)	(4)
Sosopan	19	-	1 500
Ulu Barumun	17	-	1 864
Barumun	-	-	4 224
Barumun Selatan	-	-	1 205
Lubuk Barumun	18	-	2 316
Sosa	4	-	4 366
Batang Lubu Sutam	-	-	1 388
Hutaraja Tinggi	-	-	1 583
Huristak	-	-	1 560
Barumun Tengah	-	-	1 888
Aek Nabara Barumun	-	-	1 324
Sihapas Barumun	-	-	656
Padang Lawas	58	0	23 774

Keterangan/Note :

25 = Keluarga B ermasalah Sosial Psikologi

26 = Komoditas Adat Terpencil



B A B 4

Chapter Four

SOSIAL | *Social*

<https://padanglawaskah.bps.go.id>

ANGKA PARTISIPASI MURNI

SD	SMT P	SMT A
99,82	80,91	63,42
PERSEN	PERSEN	PERSEN



..... Jumlah Tenaga Kesehatan di Padang Lawas

DOKTER
31 orang



TENAGA
KEBIDANAN
584 orang



TENAGA
KEPERAWATAN
107 orang



TENAGA KESEHATAN
LAINNYA
97 orang



TENAGA
KEFARMASIAN
13 orang

PENJELASAN TEKNIS

1. **Tidak/belum pernah sekolah** adalah mereka yang tidak pernah atau belum pernah terdaftar dan tidak pernah atau belum pernah aktif mengikuti pendidikan di suatu jenjang pendidikan formal. Termasuk juga yang tamat/belum tamat taman kanak-kanak tetapi tidak melanjutkan ke sekolah dasar.
2. **Masih bersekolah** adalah mereka yang terdaftar dan aktif mengikuti pendidikan formal dan nonformal (Paket A, B, atau C), baik pendidikan dasar, menengah maupun pendidikan tinggi. Bagi mahasiswa yang sedang cuti dianggap masih bersekolah.
3. **Tidak bersekolah lagi** adalah mereka yang pernah terdaftar dan aktif mengikuti pendidikan di suatu jenjang pendidikan formal dan nonformal (Paket A, B, atau C), tetapi pada saat pencacahan tidak lagi terdaftar dan tidak aktif mengikuti pendidikan.
4. **Tamat sekolah** adalah menyelesaikan pelajaran yang ditandai dengan lulus ujian akhir pada kelas atau tingkat terakhir suatu jenjang pendidikan di sekolah

TECHNICAL NOTES

1. **Not/never attending school** is someone who has never attended or never been registered in a formal education, such as primary, secondary, and tertiary education. Those who just completed kindergarten are considered as never attended school.
2. **Attending school** is someone who is currently attending primary, secondary, or tertiary education, including package A, package B, or package C. College student who postpones his/her study is considered as attending school.
3. **Not attending school anymore** is someone who had enrolled and participated in formal and non-formal education in the past including package A, package B, or package C, but currently does not attend school.
4. **Completed particular level of education** is someone who has completed particular level of education in private or public school and accepting graduation

negeri maupun swasta dengan mendapatkan tanda tamat belajar/ijazah. Seseorang yang belum mengikuti pelajaran pada kelas tertinggi tetapi telah mengikuti ujian akhir dan lulus dianggap tamat sekolah.

5. **Dapat membaca dan menulis** artinya dapat membaca dan menulis kata-kata/kalimat sederhana dengan suatu aksara tertentu.

6. **Jalur Pendidikan di Indonesia** terdiri atas 1) pendidikan formal, 2) pendidikan nonformal, dan 3) pendidikan informal yang ketiganya dapat saling melengkapi dan memperkaya (Undang-Undang No. 20 Tahun 2013 tentang Sistem Pendidikan Nasional).

7. **Jenjang Pendidikan Formal** terdiri atas pendidikan dasar, pendidikan menengah, dan pendidikan tinggi. Jenis pendidikan yang diajarkan mencakup pendidikan umum, kejuruan, akademik, profesi, vokasi, keagamaan, dan khusus.

a. Pendidikan Dasar berbentuk Sekolah Dasar (SD) dan Madrasah Ibtidaiyah (MI) atau bentuk lain yang sederajat serta Sekolah Menengah Pertama

certificate. Someone who has never attended the highest grade but passed the final exam is considered as completed particular level of education.

5. ***Able to read and write*** is the ability to read and write at least a simple sentence in any letter of alphabets.

6. ***The Education System in Indonesia*** consists of 1) a formal education, 2) non-formal education, and 3) informal education that all three can be complementary and enriching (Law No. 20 Year 2013 about The National Education System).

7. ***The Formal Education Level*** consists of primary education, secondary education, and high education. The kind of education that taught consists of general education, vocational, academic, professional, religious, and specific education.

a. *The Primary Education consists of Elementary School and Islamic Elementary School or other equivalent forms and*

(SMP) dan Madrasah Tsanawiyah (MTs), atau bentuk lain yang sederajat.

- b. Pendidikan Menengah berbentuk Sekolah Menengah Atas (SMA), Madrasah Aliyah (MA), Sekolah Menengah Kejuruan (SMK), dan Madrasah Aliyah Kejuruan (MAK), atau bentuk lain yang sederajat.
- c. Pendidikan Tinggi merupakan jenjang pendidikan setelah pendidikan menengah yang mencakup program pendidikan diploma, sarjana, magister, spesialis, dan doktor yang diselenggarakan oleh perguruan tinggi. Perguruan tinggi dapat berbentuk akademi, politeknik, sekolah tinggi, institut, atau universitas.

8. **Rumah Sakit** adalah tempat pemeriksaan dan perawatan kesehatan, biasanya berada di bawah pengawasan dokter/tenaga medis, yang melayani penderita yang sakit untuk berobat rawat jalan atau rawat inap.

9. **Rumah Sakit Bersalin** adalah rumah sakit khusus untuk persalinan, dilengkapi pelayanan spesialis pemeriksaan kehamilan, persalinan, rawat inap dan rawat jalan ibu dan

Junior High School and MTs, or other equivalent forms.

- b. The Secondary Education consists of the senior high school, MA, Vocational School, and Vocational Madrasah Aliyah, or other equivalent forms.*
- c. The High Education consists of the education level after the secondary education that consists of diplomas, bachelor, master, specialist, and doctoral degrees that are held by the college. The colleges can be academy, polytechnic, high school, institute, or university.*

8. **Hospital** is a place for health check, usually controlled/supervised by doctors/medical personnel to serve the ill patients to get outpatient or inpatient treatment services.

9. **Maternity Hospital** is a specialized hospital for childbirth, has specialist inspection service to pregnancy, childbirth,

anak yang berada di bawah pengawasan dokter spesialis kandungan.

hospitalization and outpatient for mothers and children that is under the supervision of an obstetrician.

10. **Rumah Bersalin** adalah sarana pelayanan kesehatan dengan izin sebagai rumah bersalin, dilengkapi pelayanan pemeriksaan kehamilan, persalinan serta pemeriksaan ibu dan anak yang berada di bawah pengawasan bidan senior.

10. **Maternity House** is health care facility with a license as a maternity house, equipped with prenatal care, childbirth and examination of mothers and children which is under the supervision of a senior midwife.

11. **Poliklinik** adalah sarana kesehatan yang dipakai untuk pelayanan berobat jalan, biasanya berada di bawah pengawasan dokter/tenaga medis.

11. **Polyclinic** is a health facility in which to get outpatient services, usually under the control of doctor/medical personnel.

12. **Puskesmas (Pusat Kesehatan Masyarakat)** adalah unit pelaksana teknis dinas kesehatan kabupaten/kota yang mempunyai fungsi utama sebagai penyelenggara pelayanan kesehatan tingkat pertama. Wilayah kerja puskesmas maksimal adalah satu kecamatan dan untuk dapat menjangkau wilayah kerjanya, puskesmas mempunyai jaringan pelayanan yang meliputi unit Puskesmas Pembantu (Pustu), unit Puskesmas Keliling (Puskel), dan unit bidan desa/komunitas (Peraturan Menteri Kesehatan RI No. 75 Tahun 2014 Tentang Pusat Kesehatan Masyarakat).

12. **Public Health Center** is technical implementation unit of regency health department that have the primary function as a first-level health care providers. The working area standard of public health center is one district and to reach their working areas, public health centers have a service network covering subsidiary of public health center, mobile public health center units, and midwife units (Regulation of the Minister of Health of Indonesia Number 75 Year 2014 about Public Health Center).

13. **Apotek** adalah suatu tempat tertentu yang digunakan untuk melakukan pekerjaan kefarmasian, dan penyaluran/penjualan obat atau bahan farmasi dan perbekalan kesehatan lainnya kepada masyarakat yang dikelola oleh tenaga apoteker (Peraturan Menteri Kesehatan RI No. 1332 Tahun 2002 Tentang Perubahan Atas Peraturan Menteri Kesehatan RI No. 922/MENKES/PER/X/1993 Tentang Ketentuan dan Tata Cara Pemberian Izin Apotek).
13. **Pharmacy** is a specific place that is used for pharmaceutical jobs, and distribution/sale of drugs/pharmaceuticals and other medical supplies to people that are administered by trained pharmacist (Regulation of the Minister of Health of Indonesia Number 1332 Year 2002 about the Changes of Regulation of the Minister of Health of Indonesia Number 922/MENKES/PER/X/1993 about Pro-vision and Procedures for Administration of Licensed Pharmacies).
14. **Imunisasi** adalah memasukkan kuman atau racun penyakit tertentu yang sudah dilemahkan (vaksin) ke dalam tubuh dengan cara disuntik atau diminum (diteteskan dalam mulut) dengan maksud agar terjadi kekebalan tubuh terhadap penyakit tersebut.
14. **Immunization** is putting enervated microbe of a certain disease into human body by injection or drinking (dropping into mouth) to make the body immune to that disease.
15. **Keluhan kesehatan** adalah keadaan seseorang yang mengalami gangguan kesehatan atau kejiwaan, baik karena penyakit akut, penyakit kronis, kecelakaan, kriminal, atau hal lain.
15. **Health complaint** is a condition where a person has health or mental problems because of acute illness, chronically illness, accident, crimes, or others.
16. **Mengobati sendiri** adalah upaya oleh anggota rumah tangga/keluarga dengan melakukan
16. **Self treatment** is an effort of household members/family to have a health treatment by themselves

pengobatan sendiri tanpa datang ke tempat fasilitas kesehatan atau memanggil dokter/petugas kesehatan ke rumahnya (misal minum obat modern, jamu, kerokan, kompres, kop, pijat) agar sembuh atau menjadi lebih ringan keluhan kesehatannya.

without visiting health facilities or a doctor/health personnel (for instance, by taking modern medicine, herb medicine, chief with a coin, compress, cupping suction, massage) in order to recover from illness or reduce the health complaint.

17. **Angka penemuan kasus tuberkulosis** adalah jumlah kasus baru tuberkulosis (TB) dan kasus TB yang didiagnosis kambuh yang diobati dalam program penanggulangan TB nasional dan dilaporkan kepada WHO, dibagi dengan perkiraan WHO terhadap jumlah kasus insiden tuberkulosis pada tahun yang sama, dinyatakan sebagai persentase.

17. ***The case detection rate for all forms of tuberculosis*** is the number of new and relapse tuberculosis cases diagnosed and treated in national tuberculosis control programmes and notified to WHO, divided by WHO's estimate of the number of incident tuberculosis cases for the same year, expressed as a percentage.

18. **Angka keberhasilan pengobatan tuberkulosis smear positive/Basil Tahan Asam (BTA) positif** adalah proporsi (dinyatakan sebagai persentase) kasus TB BTA positif yang terdaftar di bawah program pengendalian TB nasional pada tahun tertentu yang dinyatakan berhasil menyelesaikan pengobatan. Dengan atau tanpa bukti bakteriologi keberhasilan ("sembuh" dan "menyelesaikan pengobatan" masing-masing).

18. ***The treatment success rate for new pulmonary smear-positive tuberculosis cases*** is the proportion (expressed as a percentage) of new smear-positive tuberculosis cases registered under a national tuberculosis control programme in a given year that successfully completed treatment. With or without bacteriological evidence of succes ("cured" and "treatment completed" respectively).

19. **Kasus kumulatif AIDS** adalah kumulatif kasus AIDS sampai dengan referensi waktu tertentu.
19. *Cummulative AIDS case is cummulative AIDS cases with reference to a particular time.*
20. **BCG (Bacillus Calmette Guerin)** merupakan vaksinasi untuk mencegah penyakit TBC, diberikan pada bayi baru lahir atau anak, dengan suntikan pada kulit pangkal lengan atas. Bekas suntikan kemudian akan membentuk tonjolan kecil jaringan parut pada kulit lengan atas. Suntikan BCG diberikan kepada anak sebanyak 1 kali.
20. *BCG (Bacillus Calmette Guerin) is a vaccine to prevent TBC disease, given to newborns or children, by injection at the base of the skin of the upper arm. Injection site will form little bumps of scar tissue in the skin of the upper arm. BCG injections given to children 1 times.*
21. **DPT (Difteri, Pertusis, Tetanus)** merupakan vaksin untuk mencegah penyakit Difteri, Pertusis, dan Tetanus yang diberikan pada bayi berumur 3 bulan ke atas, dengan suntikan pada paha, diulang 1 bulan dan 2 bulan kemudian, sehingga suntikan imunisasi DPT lengkap pada balita berjumlah 3 kali (kadang-kadang selang waktu antar suntikan bisa lebih dari 1 bulan).
21. *DPT (Diphtheria, Pertussis, Tetanus) is a vaccine to prevent the diphtheria, pertussis, and tetanus disease, given to infants aged 3 months and above, with a shot in the thigh, repeated one month and two months later, so that the complete DPT immunization shots at toddler totaling 3 times (sometimes the time interval between injections can be more than 1 month).*
22. **Luas lantai** adalah luas lantai yang ditempati dan digunakan untuk keperluan sehari-hari (sebatas atap).
22. *Floor area is the total area which is occupied and utilized daily.*
23. **Air leding** adalah sumber air yang
23. *Pipe water is a water source that*

REGENCY/MUNICIPAL COMPARISON

berasal dari air yang telah melalui proses penjernihan dan penyehatan sebelum dialirkan kepada konsumen melalui instalasi berupa saluran air. Sumber air ini biasanya diusahakan oleh PAM/PDAM/BPAM. Termasuk dalam hal ini air leding yang didapat secara eceran.

comes from water that has been through a process of purification and sanitation before distribute to consumers through an instalation of water lines. This water source is usually distributed by PAM/PDAM/BPAM. This include a pipe water that sold at retail.

24. **Sumur terlindung** adalah air yang berasal dari dalam tanah yang digali dan lingkaran sumur tersebut dilindungi oleh tembok paling sedikit 0,8 meter di atas tanah dan 3 meter ke bawah tanah, serta ada lantai semen sejauh 1 meter dari lingkaran sumur.

24. **Protected wells** is water that comes from the soil were excavated and the circumference of the well was protected by walls at least 0.8 meters above ground and 3 meters underground, and cement floor as far as 1 meter from the well circumference.

25. **Status penguasaan bangunan tempat tinggal milik sendiri** adalah jika tempat tinggal tersebut pada waktu pencacahan betul-betul sudah milik kepala rumah tangga atau salah seorang anggota rumah tangga. Rumah yang dibeli secara angsuran melalui kredit bank atau rumah dengan status sewa beli dianggap rumah milik sendiri.

25. **Own ownership property status** is a status of dwelling occupied belongs to the head of household or one of the household member. Houses bought through bank credit or houses with leasing status were also categorized as an own property.

26. **Peristiwa tindak pidana yang dilaporkan** ialah setiap peristiwa yang diterima kepolisian dari laporan masyarakat, atau peristiwa dimana pelakunya tertangkap tangan oleh kepolisian.

26. **Reported crime incidence** includes all criminal cases reported and received by police office, and all crimes caught by police.

27. **Jumlah tindak pidana** menggambarkan jumlah kasus tindak pidana yang terjadi pada kurun waktu tertentu.

27. *Crime total* refers to the number of criminal cases occurring during a given period.

28. **Resiko penduduk terjadi tindak pidana per 100.000 penduduk**

28. *Crime rate*

$$= \frac{\text{Jumlah tindak pidana tahun } t}{\text{Jumlah penduduk tahun } t} \times 100.000$$

$$= \frac{\text{Number of criminal cases year } t}{\text{Total population year } t} \times 100.000$$

Resiko penduduk terjadi tindak pidana per 100.000 penduduk mengindikasikan peluang penduduk berisiko terkena tindak pidana. Biasanya dinyatakan dalam setiap 100.000 penduduk.

Crime rate indicates the probability of population exposed to risk of crime, expressed in every 100,000 people.

29. **Selang waktu terjadi tindak pidana tahun t**

29. *Crime clock*

$$= \frac{365 \times 24 \times 60 \times 60}{\text{Jumlah tindak pidana tahun } t} \times (\text{detik})$$

$$= \frac{365 \times 24 \times 60 \times 60}{\text{Number of criminal cases year } t} \times (\text{second})$$

Selang waktu terjadi tindak pidana tahun t mengindikasikan selang waktu terjadinya satu tindak kejahatan dengan kejahatan yang lain.

Crime clock indicates the time interval of occurrence between one crime to another crime.

30. **Persentase penyelesaian tindak pidana**

30. *Crime clearance rate*

$$= \frac{\text{Jumlah tindak pidana yang diselesaikan}}{\text{Jumlah peristiwa tindak pidana yang dilaporkan}} \times 100\%$$

$$= \frac{\text{Number of cleared criminal cases}}{\text{Number of reported criminal cases}} \times 100\%$$

Persentase penyelesaian peristiwa tindak pidana menyatakan persentase penyelesaian tindak pidana oleh polisi. Suatu tindak pidana dinyatakan sebagai kasus yang selesai di tingkat kepolisian, apabila:

1. berkas perkaranya sudah siap untuk diserahkan atau telah diserahkan kepada kejaksaan;
 2. dalam hal delik aduan, pengaduannya dicabut dalam tenggang waktu yang telah ditentukan menurut undang-undang;
 3. telah diselesaikan oleh kepolisian berdasarkan azas *plichtmatigheid* (kewajiban berdasarkan kewenangan hukum);
 4. kasus yang dimaksud tidak termasuk kompetensi kepolisian
 5. tersangka meninggal dunia;
 6. kasus kadaluwarsa.
31. **Bencana Alam** adalah peristiwa atau serangkaian peristiwa yang mengancam dan mengganggu kehidupan/penghidupan masyarakat yang disebabkan oleh faktor alam antara lain berupa gempa bumi, tsunami, gunung meletus, banjir, kekeringan, angin topan, dan tanah longsor sehingga mengakibatkan kerugian materi maupun non-

Crime clearance rate refers to percentage of crime clearance by police. A criminal case is categorized as a cleared case by police, if:

1. *All documents are ready to submit or already submitted to justice court;*
2. *In the case of attense that warrants complaint, the complaint was withdraw within a given period state in the law;*
3. *The case was cleared by police based on the principle of plichmatigheid (obligation on the basis of law outhority);*
4. *The case was not the responsibility of police office;*
5. *The suspect died;*
6. *The case was out of date.*

31. **Natural Disaster** is an event or series of events that threaten and disrupt the lives and livelihoods caused by natural factors such as: *earthquake, tsunami, volcanic eruption, flood, flash flood, drought, typhoon/cyclone, and landslide so it can lead to result in loss of material and non-material.*

materi.

32. **Korban meninggal** adalah orang yang dilaporkan tewas atau meninggal dunia akibat bencana.
33. **Korban hilang** adalah orang yang dilaporkan hilang atau tidak ditemukan atau tidak diketahui keberadaannya setelah terjadi bencana.
34. **Korban luka/sakit** adalah orang yang mengalami luka-luka atau sakit, dalam keadaan luka ringan, luka sedang maupun luka parah/berat, baik yang berobat jalan maupun rawat inap.
35. **Rusak Berat** adalah kriteria kerusakan yang mengakibatkan bangunan roboh atau sebagian besar komponen struktur rusak.
36. **Rusak sedang** adalah kriteria kerusakan yang mengakibatkan sebagian kecil komponen struktur rusak, dan komponen penunjang rusak namun bangunan masih tetap berdiri.
37. **Rusak ringan** adalah kriteria kerusakan yang mengakibatkan sebagian komponen struktur retak (struktur masih bisa digunakan) dan bangunan masih tetap berdiri.
32. **Fatality** is a person reported killed or death in the wake of a disaster.
33. **Missing person** is a person reported missing or who cannot be located or who cannot be accounted for in the wake of a disaster.
34. **Casualty** is a person suffering injury or illness, in a state of light injury, moderate injury, or heavy injury, which is undergoing treatment as either an outpatient or inpatient.
35. **Severely damaged** is the criteria of damage that resulted most buildings collapsed or damaged its structural components.
36. **Damaged** is the criteria of damage that resulted defective fraction of structural components and supporting components damaged, but the building still stands.
37. **Lightly damaged** is the criteria of damage that resulted partially cracked structural components, but the structure still can be used and the building still stands.

38. Untuk mengukur kemiskinan, BPS menggunakan konsep kemampuan memenuhi kebutuhan dasar (*basic needs approach*). Dengan pendekatan ini, kemiskinan dipandang sebagai ketidakmampuan dari sisi ekonomi untuk memenuhi kebutuhan dasar makanan dan bukan makanan yang diukur dari sisi pengeluaran. Metode yang digunakan adalah menghitung Garis Kemiskinan (GK), yang terdiri dari dua komponen yaitu Garis Kemiskinan Makanan (GKM) dan Garis Kemiskinan Non-Makanan (GKNM). Penghitungan Garis Kemiskinan dilakukan secara terpisah untuk daerah perkotaan dan perdesaan.
39. **Penduduk miskin** adalah penduduk yang memiliki rata-rata pengeluaran per kapita per bulan di bawah Garis Kemiskinan.
40. **Garis Kemiskinan Makanan (GKM)** merupakan nilai pengeluaran kebutuhan minimum makanan yang disetarakan dengan 2.100 kkalori per kapita per hari. Garis Kemiskinan Non-Makanan (GKNM) adalah kebutuhan minimum untuk perumahan, sandang, pendidikan, kesehatan, dan kebutuhan dasar
38. *To measure poverty, BPS-Statistics Indonesia has used the concept of basic needs approach. Therefore, poverty is viewed as economic inability to fulfill food and non-food basic needs which are measured by consumption/expenditure. The method used is calculating poverty line, which consists of two components that are Food Poverty Line (FPL) and Non-Food Poverty Line (NFPL). The poverty line was calculated separately for urban and rural areas.*
39. *A person whose expenditure per capita per month is below the poverty line is considered to be poor.*
40. *The Food Poverty Line refers to the daily minimum requirement of 2,100 kcal per capita per day. The Non-Food Poverty Line refers to the minimum requirement for household necessities for clothing, education, health, and other basic individual needs.*

lainnya.

41. Ukuran Kemiskinan

- a. **Head Count Index** (HCI- P_0) adalah persentase penduduk miskin yang berada di bawah Garis Kemiskinan (GK).
- b. **Indeks Kedalaman Kemiskinan** (*Poverty Gap Index*- P_1) merupakan ukuran rata-rata kesenjangan pengeluaran masing-masing penduduk miskin terhadap garis kemiskinan. Semakin tinggi nilai indeks, semakin jauh rata-rata pengeluaran penduduk dari garis kemiskinan.
- c. **Indeks Keparahan Kemiskinan** (*Poverty Severity Index*- P_2) memberikan gambaran mengenai penyebaran pengeluaran di antara penduduk miskin. Semakin tinggi nilai indeks, semakin tinggi ketimpangan pengeluaran di antara penduduk miskin.

Foster-Greer-Thorbecke (1984) merumuskan suatu ukuran yang digunakan untuk mengukur tingkat kemiskinan sebagai berikut:

$$P_a = \frac{1}{n} \sum_{i=1}^q \left[\frac{z - y_i}{z} \right]^a$$

41. *Poverty Measures*

- a. **Head Count Index** (HCI- P_0) simply measures the percentage of the population that is counted as poor, often denoted by P_0 .
- b. **Poverty Gap Index- P_1** measures the extent to which individuals fall below the poverty line (the poverty gaps) as a proportion of the poverty line. Higher value of the index shows that the gap between average expenditure of the poor and the poverty line is wider.
- c. **Poverty Severity Index- P_2** describes inequality among the poor. This is simply a weighted sum of poverty gaps (as a proportion of the poverty line), where the weights are the proportionate poverty gaps themselves. Hence, by squaring the poverty gap index, the measure implicitly puts more weight on observations that fall well below the poverty line. Higher value of the index shows that inequality among the poor is higher.

Foster-Greer-Thorbecke (1984) developed poverty measures that

dimana:

$a=0, 1, 2$

z =Garis kemiskinan

y_i =Rata-rata pengeluaran perkapita sebulan penduduk yang berada di bawah garis kemiskinan ($i=1,2,\dots,q$), $y_i < z$

q =Banyaknya penduduk yang berada di bawah garis kemiskinan

n =Jumlah penduduk

Jika $a=0$, diperoleh *Head Count Index* (PO), jika $a=1$ diperoleh indeks kedalaman kemiskinan (*Poverty Gap Index-P1*) dan jika $a=2$ disebut indeks keparahan kemiskinan (*Poverty Severity Index-P2*).

may be written as:

$$P_a = \frac{1}{n} \sum_{i=1}^q \left[\frac{z - y_i}{z} \right]^a$$

where:

$a=0, 1, 2$

z =the poverty line

y_i =Average expenditure per capita per month of the poor ($i=1,2,\dots,q$), $y_i < z$

q =the number of poor

n =the total population

if $a=0$ is obtained *Head Count Index* (P_0), if $a=1$ is obtained *Poverty Gap Index-P₁*, and if $a=2$ is obtained *Poverty Severity Index-P₂*.

42. **Indeks Pembangunan Manusia** (IPM) menjelaskan bagaimana penduduk dapat mengakses hasil pembangunan dalam memperoleh pendapatan, kesehatan, pendidikan dan sebagainya. IPM diperkenalkan oleh UNDP pada tahun 1990 dan dipublikasikan secara berkala dalam laporan tahunan Human Development Report (HDR). IPM dibentuk oleh 3 (tiga) dimensi dasar: Umur panjang dan hidup sehat; pengetahuan; dan standar hidup layak.

42. **The Human Development Index** (HDI) explains how people can access development results in obtaining income, health, education and so forth. HDI was introduced by United Nations Development Programme (UNDP) in 1990 and published periodically in the annual report of the Human Development Report. HDI was formed by three basic dimensions: a long and healthy life; knowledge; and a decent standard of living.

ULASAN

DESCRIPTION

Pendidikan

Pada tahun 2017, jumlah siswa secara keseluruhan di Kabupaten Padang Lawas adalah 69.227 siswa yang terdiri dari 39.600 orang siswa SD/MI, 11.181 orang siswa SMP/MTs, dan 12.496 orang siswa SMA/SMK/MA. Kemudian untuk jumlah sekolah yang ada di Kabupaten Padang Lawas berjumlah 332 sekolah yang tersebar di seluruh kecamatan.

Angka Partisipasi Kasar (APK) terbesar di Kabupaten Padang Lawas terdapat pada jenjang pendidikan Sekolah Dasar, dimana pada jenjang tersebut terdapat 12,86 % penduduk yang tidak berusia 7-12 tahun masih duduk di bangku Sekolah Dasar. Sedangkan APK terkecil terdapat pada jenjang pendidikan Perguruan Tinggi dengan persentase sebesar 13,50 persen. Selanjutnya, Angka Partisipasi Murni (APM) terbesar juga berada pada tingkat pendidikan Sekolah Dasar yakni sebesar 98,17 persen, sedangkan APM terkecil terdapat pada jenjang pendidikan Perguruan Tinggi yakni sebesar 12,31%.

Kesehatan

Rumah sakit yang terdapat di Kabupaten Padang Lawas berjumlah 2 buah yang berlokasi di pusat kabupaten,

Education

In year of 2018, the overall number of student in Padang Lawas Regency are 69,227 student which consist of 39,600 primary school student, 11,181 junior high school student, and 12,496 senior high school student. Then for overall number of school in Padang Lawas Regency are 332 school spread all over the subdistrict.

The largest Gross Enrollment Rate (GER) in Padang Lawas Regency are in primary school level where 12.86 percent of people whose are not in 7-12 years old range still having education in primary school. While the smallest GER are in college level with total percentage about 13.50 percent. Then, the largest Net Enrollment Rate (NER) is also in primary school level which is 98,17 percent, while the smallest NER founded in college level which is 12.31 percent.

Health

Number of hospital in Padang Lawas Regency are 2 which located in the central of the regency, Barumon

yakni di Kecamatan Barumun. Fasilitas kesehatan terbanyak yang dimiliki oleh Kabupaten Padang Lawas adalah Posyandu dengan jumlah sebanyak 344 bangunan.

Untuk tenaga kesehatan, tenaga kebidanan merupakan tenaga kesehatan yang paling banyak jumlahnya di Kabupaten Padang Lawas yakni sebanyak 588 orang, sedangkan tenaga kesehatan yang paling sedikit jumlahnya adalah tenaga kefarmasian yang hanya berjumlah 16 orang.

Pada tahun 2016, penyakit Influenza merupakan penyakit yang paling banyak terjadi di Kabupaten Padang Lawas, disusul oleh penyakit Infeksi Akut Lain Pernafasan Atas dan Diare. Hal ini dapat dipengaruhi oleh perubahan cuaca yang cukup ekstrim terjadi di Kabupaten Padang Lawas, baik dalam 1 hari maupun antar hari.

Agama

Pada tahun 2018, jumlah penduduk Kabupaten Padang Lawas yang berangkat naik haji berjumlah 413 orang, dengan rincian laki-laki sebanyak 164 orang dan perempuan sebanyak 249 orang. Sedangkan jumlah penduduk Kabupaten Padang Lawas yang pulang dari haji ada sebanyak 411 orang, dengan rincian 164 orang laki-laki dan perempuan sebanyak 247 orang.

Subdistrict. The most medical facility that Padang Lawas Regency have are Posyandu with 344 building totally.

For health personnel, wifery personnel is the largest personnel in Padang Lawas Regency which consist of 588 people, while the smallest health personnel are pharmacy personnel which only about 16 people.

In 2016, Influenza is the disease which have the most cases in Padang Lawas Regency, then Other Acute Infection of Respiration and Diarrhea. This case could be affected by extreme weather change happened in Padang Lawas Regency, whether in 1 day or between days.

Religion

In 2018, the number of population in Padang Lawas Regency that departed for haji are 413 people, which consist of 164 male and 249 female. While the number of population in Padang Lawas Regency that arrive after haji are 411 people, which consist of 164 male and 247 female.

Kriminalitas

Jumlah narapidana di Kabupaten Padang Lawas pada tahun 2016 berjumlah sebanyak 749 orang, dengan rata-rata tambahan narapidana sebanyak 51 orang setiap bulannya. Rata-rata masa tahanan yang dijalani oleh para narapidana adalah selama 1-5 tahun.

Criminality

The number of prisoners in Padang Lawas Regency in 2016 are 749 people, with an additional average of prisoners about 51 people every month. The average arrest time that prisoners take are about 1-5 year.

<https://padanglawaskab.bps.go.id>

4. SOSIAL DAN KESEJAHTERAAN RAKYAT / SOCIAL AND WELFARE

4.1. PENDIDIKAN / EDUCATION

Tabel 4.1.1. Jumlah Sekolah, Guru, dan Murid Taman Kanak-Kanak di Bawah Kementerian Pendidikan dan Kebudayaan Menurut Kecamatan , (2017/2018)
Number of School, Teacher, and Student of Kindergarten Under The Ministry of Education and Culture by Sub District,(2017/ 2018)

Kecamatan Subdistrict	Sekolah / Schools		
	Negeri/Public	Swasta/Private	Jumlah / Total
(1)	(2)	(3)	(4)
Kecamatan/Subdistrict			
1. Sosopan	0	16	16
2. Ulu Barumun	0	17	17
3. Barumun	3	49	52
4. Barumun Selatan	1	6	7
5. Lubuk Barumun	0	20	20
6. Sosa	0	31	31
7. Batang Lubu Sutam	0	8	8
8. Hutaraja Tinggi	0	33	33
9. Huristak	2	7	9
10. Barumun Tengah	0	16	16
11. Aek Nabara Barumun	0	9	9
12. Sihapas Barumun	0	5	5
Padang Lawas	6	217	225

Tabel 4.1.1. Jumlah Sekolah, Guru, dan Murid Taman Kanak-Kanak di Bawah Kementerian Pendidikan dan Kebudayaan Menurut Kecamatan , (2017/2018)
Number of School, Teacher, and Student of Kindergarten Under The Ministry of Education and Culture by Sub District,(2017/ 2018)

Lanjutan

Kecamatan Subdistrict	Guru / Teacher		
	Negeri/Public	Swasta/Private	Jumlah / Total
(1)	(2)	(3)	(4)
Kecamatan/Subdistrict			
1. Sosopan	0	33	33
2. Ulu Barumon	0	32	32
3. Barumon	14	114	128
4. Barumon Selatan	2	12	14
5. Lubuk Barumon	0	40	40
6. Sosa	0	79	79
7. Batang Lubu Sutam	0	14	14
8. Hutaraja Tinggi	0	84	84
9. Huristak	13	14	27
10. Barumon Tengah	0	35	35
11. Aek Nabara Barumon	0	21	21
12. Sihapas Barumon	0	12	12
Padang Lawas	29	490	519

Tabel 4.1.1. Jumlah Sekolah, Guru, dan Murid Taman Kanak-Kanak di Bawah Kementerian Pendidikan dan Kebudayaan Menurut Kecamatan , (2017/2018)
Number of School, Teacher, and Student of Kindergarten Under The Ministry of Education and Culture by Sub District,(2017/ 2018)

Lanjutan

Kecamatan Subdistrict	Murid / Student		
	Negeri/Public	Swasta/Private	Jumlah / Total
(1)	(2)	(3)	(4)
Kecamatan/Subdistrict			
1. Sosopan	0	517	517
2. Ulu Barumun	0	656	656
3. Barumun	224	1 704	1 928
4. Barumun Selatan	20	217	237
5. Lubuk Barumun	0	716	716
6. Sosa	0	1 259	1 259
7. Batang Lubu Sutam	0	236	236
8. Hutaraja Tinggi	0	1 452	1452
9. Huristak	142	168	310
10. Barumun Tengah	0	618	618
11. Aek Nabara Barumun	0	316	316
12. Sihapas Barumun	0	148	148
Padang Lawas	8 007	8 393	16 400

*) Jumlah Guru Termasuk kepala Sekolah dan Guru/ The Total of Teachers including headmaster and teacher

Sumber/Source: Dinas Pendidikan Kabupaten Padang Lawas / Education Agency of Padang Lawas Regency

Tabel 4.1.2. Jumlah Sekolah, Guru, dan Murid RA di Bawah Kementerian Agama Menurut Kecamatan , (2017/2018)
Number of School, Teacher, and Student in Raudatul Athfal (RA) Under The Ministry of Religion by Sub District,(2017/ 2018)

Kecamatan Subdistrict	Sekolah School		Guru Teacher		Murid Student	
	Negeri	Swasta	Negeri	Swasta	Negeri	Swasta
(1)	(2)	(3)	(4)	(5)	(6)	(7)
Kecamatan/Subdistrict						
1. Sosopan	--	--	--	--	--	--
2. Ulu Barumun	--	--	--	--	--	--
3. Barumun	--	--	--	--	--	--
4. Barumun Selatan	--	--	--	--	--	--
5. Lubuk Barumun	--	--	--	--	--	--
6. Sosa	--	--	--	--	--	--
7. Batang Lubu Sutam	--	--	--	--	--	--
8. Hutaraja Tinggi	--	--	--	--	--	--
9. Huristak	--	--	--	--	--	--
10. Barumun Tengah	--	--	--	--	--	--
11. Aek Nabara Barumun	--	--	--	--	--	--
12. Sihapas Barumun	--	--	--	--	--	--
Padang Lawas	--	--	--	--	--	--

Sumber/Source: Kementerian Agama, Data Semester Ganjil/

Ministry of Religion, odd semester data

Tabel 4.1.3. Jumlah Sekolah, Guru, dan Murid Sekolah Dasar (SD) dibawah Kementerian Pendidikan dan Kebudayaan Menurut Kecamatan , (2017/2018)
Number of School, Teacher, and Student in Primary Schools Under The Ministry of Education and Culture by Sub District,(2017/ 2018)

Kecamatan <i>Subdistrict</i>	Sekolah / Schools		
	Negeri/Public	Swasta/Private	Jumlah / Total
(1)	(2)	(3)	(4)
Kecamatan/Subdistrict			
1. Sosopan	12	...	12
2. Ulu Barumun	14	...	14
3. Barumun	29	3	32
4. Barumun Selatan	7	...	7
5. Lubuk Barumun	14	...	14
6. Sosa	23	2	25
7. Batang Lubu Sutam	9	...	9
8. Hutaraja Tinggi	25	3	28
9. Huristak	13	...	13
10. Barumun Tengah	18	...	18
11. Aek Nabara Barumun	10	...	10
12. Sihapas Barumun	5	...	5
Padang Lawas	179	8	187

Tabel 4.1.3 Jumlah Sekolah, Guru, dan Murid Sekolah Dasar (SD) dibawah Kementerian Pendidikan dan Kebudayaan Menurut Kecamatan , (2017/2018)
Number of School, Teacher, and Student in Primary Schools Under The Ministry of Education and Culture by Sub District,(2017/ 2018)

Lanjutan

Kecamatan Subdistrict	Guru / Teacher		
	Negeri/Public	Swasta/Private	Jumlah / Total
(1)	(2)	(3)	(4)
Kecamatan/Subdistrict			
1. Sosopan	108	...	108
2. Ulu Barumon	153	...	153
3. Barumon	388	11	399
4. Barumon Selatan	69	...	69
5. Lubuk Barumon	162	...	162
6. Sosa	258	17	275
7. Batang Lubu Sutam	93	...	93
8. Hutaraja Tinggi	245	17	262
9. Huristak	124	...	124
10. Barumon Tengah	172	...	172
11. Aek Nabara Barumon	94	...	94
12. Sihapas Barumon	47	...	47
Padang Lawas	1 913	45	1 958

Tabel 4.1.3
Table

Jumlah Sekolah, Guru, dan Murid Sekolah Dasar (SD) dibawah Kementerian Pendidikan dan Kebudayaan Menurut Kecamatan , (2017/2018)
Number of School, Teacher, and Student in Primary Schools Under The Ministry of Education and Culture by Sub District,(2017/ 2018)

Lanjutan

Kecamatan Subdistrict	Murid / Student		
	Negeri/Public	Swasta/Private	Jumlah / Total
(1)	(2)	(3)	(4)
Kecamatan/Subdistrict			
1. Sosopan	1 643	...	1 643
2. Ulu Barumun	2 220	...	2 220
3. Barumun	7 171	169	7 340
4. Barumun Selatan	1 079	...	1 079
5. Lubuk Barumun	3 140	...	3 140
6. Sosa	5 481	333	5 814
7. Batang Lubu Sutam	2 089	...	2 089
8. Hutaraja Tinggi	5 748	389	6 137
9. Huristak	2 229	...	2 229
10. Barumun Tengah	3 059	...	3 059
11. Aek Nabara Barumun	1 556	...	1 556
12. Sihapas Barumun	791	...	791
Padang Lawas	36 206	891	37 097

Sumber / Source : Kementerian Pendidikan dan Kebudayaan, Data Semester Ganjil 2017 / Ministry Of Education and Culture, 2017 odd Semester data

Tabel 4.1.4. Jumlah Sekolah, Guru, dan Murid Madrasah Ibtidaiyah (MI) Kementerian Agama Menurut Kecamatan , (2017/2018)
Number of School, Teacher, and Student in Madrasah Ibtidaiyah (MI) Under The Ministry of Religion by Sub District,(2017/ 2018)

Kecamatan Subdistrict	Sekolah / Schools		
	Negeri/Public	Swasta/Private	Jumlah / Total
(1)	(2)	(3)	(4)
Kecamatan/Subdistrict			
1. Sosopan
2. Ulu Barumon	1	...	1
3. Barumon	1	1	2
4. Barumon Selatan	1	...	1
5. Lubuk Barumon
6. Sosa	...	4	4
7. Batang Lubu Sutam
8. Hutaraja Tinggi	...	1	1
9. Huristak
10. Barumon Tengah	3	...	3
11. Aek Nabara Barumon	1	...	1
12. Sihapas Barumon
Padang Lawas	7	6	13

Tabel 4.1.4
Table

Jumlah Sekolah, Guru, dan Murid Madrasah Ibtidaiyah (MI) Kementerian Agama Menurut Kecamatan Menurut Kecamatan , (2017/2018)
Number of School, Teacher, and Student in Madrasah Ibtidaiyah (MI) Under The Ministry of Religion by Sub District,(2017/ 2018)

Lanjutan

Kecamatan Subdistrict	Guru / Teacher		
	Laki-laki	Perempuan	Jumlah / Total
(1)	(2)	(3)	(4)
Kecamatan/Subdistrict			
1. Sosopan
2. Ulu Barumun	6	24	30
3. Barumun	7	30	37
4. Barumun Selatan	5	11	16
5. Lubuk Barumun
6. Sosa	9	32	41
7. Batang Lubu Sutam
8. Hutaraja Tinggi	3	7	10
9. Huristak
10. Barumun Tengah	24	52	6
11. Aek Nabara Barumun	8	20	28
12. Sihapas Barumun
Padang Lawas	62	176	238

Tabel 4.1.4 Jumlah Sekolah, Guru, dan Murid Madrasah Ibtidaiyah (MI) Kementerian Agama Menurut Kecamatan Menurut Kecamatan , (2017/2018)
Number of School, Teacher, and Student in Madrasah Ibtidaiyah (MI) Under The Ministry of Religion by Sub District,(2017/ 2018)

Lanjutan

Kecamatan Subdistrict	Murid / Student		
	Laki-laki	Perempuan	Jumlah / Total
(1)	(2)	(3)	(4)
Kecamatan/Subdistrict			
1. Sosopan
2. Ulu Barumun	191	159	250
3. Barumun	252	236	488
4. Barumun Selatan	125	115	240
5. Lubuk Barumun
6. Sosa	223	207	430
7. Batang Lubu Sutam
8. Hutaraja Tinggi	76	81	157
9. Huristak
10. Barumun Tengah	303	310	613
11. Aek Nabara Barumun	199	171	370
12. Sihapas Barumun
Padang Lawas	1 642	1 279	37 097

Sumber/Source: Kementerian Agama Kabupaten Padang Lawa

Ministry of Religion Padang Lawas Regency

Tabel 4.1.5. Jumlah Sekolah, Guru, dan Murid Sekolah Menengah Pertama (SMP) dibawah Kementerian Pendidikan dan Kebudayaan menurut Kecamatan , (2017/2018)
Number of School, Teacher, and Student in Primary School (SMP) Under The Ministry of Education and Culture by Sub District,(2017/ 2018)

Kecamatan Subdistrict	Sekolah / Schools		
	Negeri/Public	Swasta/Private	Jumlah / Total
(1)	(2)	(3)	(4)
Kecamatan/Subdistrict			
1. Sosopan	2	...	2
2. Ulu Barumun	1	...	1
3. Barumun	4	1	5
4. Barumun Selatan	1	...	1
5. Lubuk Barumun	3	...	3
6. Sosa	6	1	7
7. Batang Lubu Sutam	2	...	2
8. Hutaraja Tinggi	4	4	8
9. Huristak	3	...	3
10. Barumun Tengah	2	...	2
11. Aek Nabara Barumun	2	...	2
12. Sihapas Barumun	1	...	1
Padang Lawas	31	6	37

Tabel 4.1.5 Jumlah Sekolah, Guru, dan Murid Sekolah Menengah Pertama (SMP) dibawah Kementerian Pendidikan dan Kebudayaan menurut Kecamatan , (2017/2018)
Number of School, Teacher, and Student in Primary School (SMP) Under The Ministry of Education and Culture by Sub District,(2017/ 2018)

Lanjutan

Kecamatan Subdistrict	Guru / Teacher		
	Negeri/Public	Swasta/Private	Jumlah / Total
(1)	(2)	(3)	(4)
Kecamatan/Subdistrict			
1. Sosopan	34	...	34
2. Ulu Barumon	15	...	15
3. Barumon	94	7	101
4. Barumon Selatan	22	...	22
5. Lubuk Barumon	46	...	46
6. Sosa	101	2	103
7. Batang Lubu Sutam	22	...	22
8. Hutaraja Tinggi	65	26	91
9. Huristak	34	...	34
10. Barumon Tengah	35	...	35
11. Aek Nabara Barumon	19	...	19
12. Sihapas Barumon	13	...	13
Padang Lawas	500	35	535

Tabel 4.1.5
Table

Jumlah Sekolah, Guru, dan Murid Sekolah Menengah Pertama (SMP) dibawah Kementerian Pendidikan dan Kebudayaan menurut Kecamatan , (2017/2018)
Number of School, Teacher, and in Primary School (SMP) Under The Ministry of Education and Culture by Sub District,(2017/ 2018)

Lanjutan

Kecamatan Subdistrict	Murid / Student		
	Negeri/Public	Swasta/Private	Jumlah / Total
(1)	(2)	(3)	(4)
Kecamatan/Subdistrict			
1. Sosopan	324	...	324
2. Ulu Barumun	122	...	122
3. Barumun	1 352	24	1 376
4. Barumun Selatan	212	...	212
5. Lubuk Barumun	361	...	361
6. Sosa	1 188	8	1 196
7. Batang Lubu Sutam	266	...	266
8. Hutaraja Tinggi	795	455	1 250
9. Huristak	268	...	268
10. Barumun Tengah	388	...	388
11. Aek Nabara Barumun	247	...	247
12. Sihapas Barumun	153	...	153
Padang Lawas	5 676	487	6 163

Sumber / Source : Kementerian Pendidikan dan Kebudayaan, Data Semester Ganjil 2017 / Ministry Of Education and Culture, 2017 odd Semester data

Tabel 4.1.6. Jumlah Sekolah, Guru, dan Murid Madrasah Tsanawiyah (MTS) Kementerian Agama Menurut Kecamatan , (2017/2018)
Number of School, Teacher, and Student in Madrasah Tsanawiyah (MTS) Under The Ministry of Religion by Sub District,(2017/ 2018)

Kecamatan Subdistrict	Sekolah / Schools		
	Negeri/Public	Swasta/Private	Jumlah / Total
(1)	(2)	(3)	(4)
Kecamatan/Subdistrict			
1. Sosopan	...	2	2
2. Ulu Barumun	..	2	2
3. Barumun	1	9	10
4. Barumun Selatan	..	2	2
5. Lubuk Barumun	...	4	4
6. Sosa	...	6	6
7. Batang Lubu Sutam	...	2	2
8. Hutaraja Tinggi	1	3	4
9. Huristak	...	2	2
10. Barumun Tengah	1	1	2
11. Aek Nabara Barumun	1	4	5
12. Sihapas Barumun	...	1	1
Padang Lawas	4	38	42

Tabel 4.1.6
Table

Jumlah Sekolah, Guru, dan Murid Madrasah Tsanawiyah (MTS) Kementerian Agama Menurut Kecamatan Menurut Kecamatan , (2017/2018)
Number of School, Teacher, and Student in Madrasah Tsanawiyah (MTS) Under The Ministry of Religion by Sub District,(2017/ 2018)

Lanjutan

Kecamatan Subdistrict	Guru / Teacher		
	Laki-laki	Perempuan	Jumlah / Total
(1)	(2)	(3)	(4)
Kecamatan/Subdistrict			
1. Sosopan	9	19	28
2. Ulu Barumun	35	47	82
3. Barumun	107	162	269
4. Barumun Selatan	14	16	30
5. Lubuk Barumun	33	30	63
6. Sosa	27	45	72
7. Batang Lubu Sutam	19	24	43
8. Hutaraja Tinggi	22	44	66
9. Huristak	8	15	23
10. Barumun Tengah	9	35	44
11. Aek Nabara Barumun	35	40	75
12. Sihapas Barumun	7	4	11
Padang Lawas	325	481	806

Tabel 4.1.6 Jumlah Sekolah, Guru, dan Murid Madrasah Tsanawiyah (MTS) Kementerian Agama Menurut Kecamatan Menurut Kecamatan , (2017/2018)
Table Number of School, Teacher, and Student in Madrasah Tsanawiyah (MTS) Under The Ministry of Religion by Sub District,(2017/ 2018)

Lanjutan

Kecamatan Subdistrict	Murid / Student		
	Laki-laki	Perempuan	Jumlah / Total
(1)	(2)	(3)	(4)
Kecamatan/Subdistrict			
1. Sosopan	110	115	225
2. Ulu Barumun	534	528	1 062
3. Barumun	1 903	2 180	4 083
4. Barumun Selatan	171	112	283
5. Lubuk Barumun	578	525	1 103
6. Sosa	454	443	897
7. Batang Lubu Sutam	524	186	710
8. Hutaraja Tinggi	350	351	701
9. Huristak	169	158	327
10. Barumun Tengah	298	342	640
11. Aek Nabara Barumun	474	421	895
12. Sihapas Barumun	42	50	92
Padang Lawas	5 607	5 411	5 191

Sumber/Source: Kementerian Agama Kabupaten Padang Lawa

Ministry of Religion Padang Lawas Regency

Tabel 4.1.7. Jumlah Sekolah, Guru, dan Murid Sekolah Menengah Atas (SMA) dibawah Kementerian Pendidikan dan Kebudayaan menurut Kecamatan , (2017/2018)
Number of School, Teacher, and Student in Senior High School Under The Ministry of Education and Culture by Sub District,(2017/ 2018)

Kecamatan Subdistrict	Sekolah / Schools		
	Negeri/Public	Swasta/Private	Jumlah / Total
(1)	(2)	(3)	(4)
Kecamatan/Subdistrict			
1. Sosopan	1	...	1
2. Ulu Barumun	1	...	1
3. Barumun	1	2	3
4. Barumun Selatan	1	...	1
5. Lubuk Barumun
6. Sosa	1	...	1
7. Batang Lubu Sutam
8. Hutaraja Tinggi	1	...	1
9. Huristak
10. Barumun Tengah	1	...	1
11. Aek Nabara Barumun
12. Sihapas Barumun	1	...	1
Padang Lawas	8	2	10

Tabel 4.1.7 Jumlah Sekolah, Guru, dan Murid Sekolah Menengah Atas (SMA) dibawah Kementerian Pendidikan dan Kebudayaan menurut Kecamatan , (2017/2018)
Number of School, Teacher, and Student in Senior High School Under The Ministry of Education and Culture by Sub District,(2017/ 2018)

Lanjutan

Kecamatan Subdistrict	Guru / Teacher		
	Negeri/Public	Swasta/Private	Jumlah / Total
(1)	(2)	(3)	(4)
Kecamatan/Subdistrict			
1. Sosopan	28	...	28
2. Ulu Barumon	28	...	28
3. Barumon	41	7	48
4. Barumon Selatan	32	...	32
5. Lubuk Barumon
6. Sosa	32	...	32
7. Batang Lubu Sutam
8. Hutaraja Tinggi	19	...	19
9. Huristak
10. Barumon Tengah	36	...	36
11. Aek Nabara Barumon
12. Sihapas Barumon	20	...	20
Padang Lawas	236	7	243

Tabel 4.1.7
Table

Jumlah Sekolah, Guru, dan Murid Sekolah Menengah Atas (SMA) dibawah Kementerian Pendidikan dan Kebudayaan menurut Kecamatan , (2017/2018)
Number of School, Teacher, and in Senior High School Under The Ministry of Education and Culture by Sub District,(2017/ 2018)

Lanjutan

Kecamatan Subdistrict	Murid / Student		
	Negeri/Public	Swasta/Private	Jumlah / Total
(1)	(2)	(3)	(4)
Kecamatan/Subdistrict			
1. Sosopan	291	...	291
2. Ulu Barumun	580	...	580
3. Barumun	765	115	880
4. Barumun Selatan	278	...	278
5. Lubuk Barumun
6. Sosa	369	...	369
7. Batang Lubu Sutam
8. Hutaraja Tinggi	179	...	179
9. Huristak
10. Barumun Tengah	457	...	457
11. Aek Nabara Barumun
12. Sihapas Barumun	179	...	179
Padang Lawas	3 098	115	3 213

Sumber / Source : Kementerian Pendidikan dan Kebudayaan, Data Semester Ganjil 2017 / Ministry Of Education and Culture, 2017 odd Semester data

Tabel 4.1.8. Jumlah Sekolah, Guru, dan Murid Sekolah Menengah Kejuruan (SMK) dibawah Kementrian Pendidikan dan Kebudayaan menurut Kecamatan , (2017/2018)
Number of School, Teacher, and Student in vocational High School Under The Ministry of Education and Culture by Sub District,(2017/ 2018)

Kecamatan Subdistrict	Sekolah / Schools		
	Negeri/Public	Swasta/Private	Jumlah / Total
(1)	(2)	(3)	(4)
Kecamatan/Subdistrict			
1. Sosopan
2. Ulu Barumon
3. Barumon	1	4	5
4. Barumon Selatan
5. Lubuk Barumon	1	3	4
6. Sosa	1	2	3
7. Batang Lubu Sutam
8. Hutaraja Tinggi	1	...	1
9. Huristak	1	...	1
10. Barumon Tengah	...	1	1
11. Aek Nabara Barumon	1	1	2
12. Sihapas Barumon
Padang Lawas	6	11	17

Tabel 4.1.8
Table

Jumlah Sekolah, Guru, dan Murid Sekolah Menengah Kejuruan (SMK) dibawah Kementerian Pendidikan dan Kebudayaan menurut Kecamatan , (2017/2018)
Number of School, Teacher, and Student in Vocational High School Under The Ministry of Education and Culture by Sub District,(2017/ 2018)

Lanjutan

Kecamatan Subdistrict	Guru / Teacher		
	Negeri/Public	Swasta/Private	Jumlah / Total
(1)	(2)	(3)	(4)
Kecamatan/Subdistrict			
1. Sosopan
2. Ulu Barumun
3. Barumun	61	57	118
4. Barumun Selatan
5. Lubuk Barumun	25	29	54
6. Sosa	45	13	58
7. Batang Lubu Sutam
8. Hutaraja Tinggi	22	...	22
9. Huristak	25	...	25
10. Barumun Tengah	...	3	3
11. Aek Nabara Barumun	22	5	27
12. Sihapas Barumun
Padang Lawas	200	107	307

Tabel 4.1.8 Jumlah Sekolah, Guru, dan Murid Sekolah Menengah Kejuruan (SMK) dibawah Kementerian Pendidikan dan Kebudayaan menurut Kecamatan , (2017/2018)
Table *Number of School, Teacher, and in Vocational High School Under The Ministry of Education and Culture by Sub District,(2017/ 2018)*

Lanjutan

Kecamatan Subdistrict	Murid / Student		
	Negeri/Public	Swasta/Private	Jumlah / Total
(1)	(2)	(3)	(4)
Kecamatan/Subdistrict			
1. Sosopan
2. Ulu Barumun
3. Barumun	1 014	944	1 958
4. Barumun Selatan
5. Lubuk Barumun	257	313	570
6. Sosa	586	149	735
7. Batang Lubu Sutam
8. Hutaraja Tinggi	271	...	271
9. Huristak	196	...	196
10. Barumun Tengah	...	84	84
11. Aek Nabara Barumun	211	67	278
12. Sihapas Barumun
Padang Lawas	2 535	1 557	4 092

Sumber / Source : Kementerian Pendidikan dan Kebudayaan, Data Semester Ganjil 2017 / Ministry Of Education and Culture, 2017 odd Semester data

Tabel 4.1.9. Jumlah Sekolah, Guru, dan Murid Madrasah Aliyah (MA) Kementerian Agama Menurut Kecamatan , (2017/2018)
Table Number of School, Teacher, and Student in Madrasah Aliyah (MA) Under The Ministry of Religion by Sub District,(2017/ 2018)

Kecamatan Subdistrict	Sekolah / Schools		
	Negeri/Public	Swasta/Private	Jumlah / Total
(1)	(2)	(3)	(4)
Kecamatan/Subdistrict			
1. Sosopan
2. Ulu Barumon	..	2	2
3. Barumon	1	5	6
4. Barumon Selatan	..	2	2
5. Lubuk Barumon	...	2	2
6. Sosa	...	3	3
7. Batang Lubu Sutam	...	2	2
8. Hutaraja Tinggi	...	2	2
9. Huristak	...	1	1
10. Barumon Tengah	1	...	1
11. Aek Nabara Barumon	1	3	4
12. Sihapas Barumon	...	1	1
Padang Lawas	3	23	26

Tabel 4.1.9 Jumlah Sekolah, Guru, dan Murid Madrasah Aliyah (MA) Kementerian Agama Menurut Kecamatan Menurut Kecamatan , (2017/2018)
Number of School, Teacher, and Student in Madrasah Aliyah (MA) Under The Ministry of Religion by Sub District,(2017/ 2018)

Lanjutan

Kecamatan Subdistrict	Guru / Teacher		
	Laki-laki	Perempuan	Jumlah / Total
(1)	(2)	(3)	(4)
Kecamatan/Subdistrict			
1. Sosopan
2. Ulu Barumon	22	17	39
3. Barumon	54	80	134
4. Barumon Selatan	17	12	29
5. Lubuk Barumon	15	10	25
6. Sosa	14	13	27
7. Batang Lubu Sutam	28	15	43
8. Hutaraja Tinggi	11	21	32
9. Huristak	3	12	15
10. Barumon Tengah	20	25	45
11. Aek Nabara Barumon	30	39	69
12. Sihapas Barumon	7	4	11
Padang Lawas	221	248	469

Tabel 4.1.9
Table

Jumlah Sekolah, Guru, dan Murid Madrasah Aliyah (MA) Kementerian Agama Menurut Kecamatan Menurut Kecamatan , (2017/2018)
Number of School, Teacher, and Student in Madrasah Aliyah (MA) Under The Ministry of Religion by Sub District,(2017/ 2018)

Lanjutan

Kecamatan Subdistrict	Murid / Student		
	Laki-laki	Perempuan	Jumlah / Total
(1)	(2)	(3)	(4)
Kecamatan/Subdistrict			
1. Sosopan
2. Ulu Barumun	209	310	519
3. Barumun	713	1 452	2 165
4. Barumun Selatan	63	72	135
5. Lubuk Barumun	96	108	204
6. Sosa	77	132	209
7. Batang Lubu Sutam	272	244	516
8. Hutaraja Tinggi	48	66	104
9. Huristak	97	145	242
10. Barumun Tengah	206	324	530
11. Aek Nabara Barumun	216	274	490
12. Sihapas Barumun	31	36	67
Padang Lawas	2 028	3 163	5 191

Sumber/Source: Kementerian Agama Kabupaten Padang Lawas

Ministry of Religion Padang Lawas Regency

Tabel 4.1.10. Jumlah Desa/Kelurahan yang memiliki Fasilitas Sekolah Menurut Kecamatan dan Tingkat Pendidikan, (2011-2018)
Table Number of Village Having Educational Facilities by Sub District and Educational Level, (2011- 2018)

Kecamatan Subdistrict	SD / Primari Schools			SMP/Junior High Schools		
	2011	2014	2018	2011	2014	2018
(1)	(2)	(3)	(4)	(5)	(6)	(7)
1. Sosopan	9	10	10	3	3	3
2. Ulu Barumun	10	10	10	1	1	1
3. Barumun	12	16	15	4	8	9
4. Barumun Selatan	7	7	8	1	1	1
5. Lubuk Barumun	12	10	12	3	4	7
6. Sosa	18	19	20	5	7	9
7. Batang Lubu Sutam	8	8	8	3	3	4
8. Hutaraja Tinggi	21	21	22	8	8	14
9. Huristak	13	12	13	3	3	3
10. Barumun Tengah	19	16	15	5	2	2
11. Aek Nabara Barumun	8	8	10	4	4	4
12. Sihapas Barumun	...	5	5	...	2	3
Padang Lawas	137	142	148	40	46	60

Tabel 4.1.10. Jumlah Desa/Kelurahan yang memiliki Fasilitas Sekolah Menurut Kecamatan dan Tingkat Pendidikan, (2011-2018)
Number of Village Having Educational Facilities by Sub District and Educational Level, (2011- 2018)

Lanjutan

Kecamatan Subdistrict	SMA / Senior High School			SMK/Vocational High Schools		
	2011	2014	2018	2011	2014	2018
(1)	(2)	(3)	(4)	(5)	(6)	(7)
1. Sosopan	2	2	1	0	0	0
2. Ulu Barumon	2	2	2	0	0	0
3. Barumon	2	4	5	2	1	1
4. Barumon Selatan	0	1	1	0	0	0
5. Lubuk Barumon	0	0	2	2	3	4
6. Sosa	1	1	2	1	1	3
7. Batang Lubu Sutam	1	1	2	0	0	0
8. Hutaraja Tinggi	2	2	3	0	1	1
9. Huristak	1	0	1	1	1	1
10. Barumon Tengah Aek Nabara	4	2	2	0	0	1
11. Barumon	4	3	3	1	2	2
12. Sihapas Barumon	...	1	2	...	0	0
Padang Lawas	19	19	26	7	9	13

Tabel 4.1.10. Jumlah Desa/Kelurahan yang memiliki Fasilitas Sekolah Menurut Kecamatan dan Tingkat Pendidikan, (2011-2018)
Table Number of Village Having Educational Facilities by Sub District and Educational Level, (2011- 2018)

Lanjutan

Kecamatan Subdistrict	Perguruan Tinggi / University		
	2011	2014	2018
(1)	(2)	(3)	(4)
1. Sosopan	0	0	0
2. Ulu Barumun	0	0	0
3. Barumun	1	1	1
4. Barumun Selatan	0	0	0
5. Lubuk Barumun	0	1	1
6. Sosa	1	0	0
7. Batang Lubu Sutam	0	0	0
8. Hutaraja Tinggi	0	0	0
9. Huristak	0	0	0
10. Barumun Tengah	0	0	0
11. Aek Nabara Barumun	0	0	0
12. Sihapas Barumun	...	0	0
Padang Lawas	2	2	2

Catatan / Note : Desa pada table ini termasuk Unit pemukiman Transmigrasi (UPT) yang masih dibina oleh kementerian terkait di Sumatera Utara / Village in this table include Transmigration Settlement Unit which is still fostered by relevant ministries in the Province of Sumatera Utara

Sumber/Source : BPS, Pendataan Potensi Desa (Podes)/BPS-Statistics Indonesia, Village Potential Data Collection

Tabel 4.1.11. Angka Partisipasi Kasar dan Angka Partisipasi Murni Menurut Tingkat Pendidikan di Kabupaten Padang Lawas, 2018
Gross Enrollment Rate and Net Enrollment by Rate School Degree in Padang Lawas Regency, 2018

Jenjang Pendidikan Level of Education	2017		2018	
	APK	APM	APK	APM
(1)	(2)	(3)	(4)	(5)
SD	107,85	99,64	108,06	99,82
SMTP	81,90	78,98	102,15	80,91
SMTA	95,72	65,33	93,32	63,42
PT	12,02	12,02	11,38	11,38

Sumber/Source: BPS Kabupaten Padang Lawas / BPS – Statistics of Padang Lawas Regency

4.2. KESEHATAN/HEALTH

Tabel 4.2.1. Jumlah Desa/Kelurahan yang memiliki Sarana Kesehatan Menurut Kecamatan, (2011-2018)
Number of Village Health Facilities by Sub District, (2011-2018)

Kecamatan Subdistrict	Rumah Sakit / Hospital			Rumah Sakit Bersalin/ Maternity Hospital		
	2011	2014	2018	2011	2014	2018
(1)	(2)	(3)	(4)	(5)	(6)	(7)
1. Sosopan	0	0	0	0	0	0
2. Ulu Barumun	0	0	0	0	0	0
3. Barumun	1	1	1	0	0	0
4. Barumun Selatan	0	0	0	0	0	0
5. Lubuk Barumun	0	0	0	0	0	0
6. Sosa	0	0	0	0	0	0
7. Batang Lubu Sutam	0	0	0	0	0	0
8. Hutaraja Tinggi	0	0	0	0	0	0
9. Huristak	0	0	0	0	0	0
10. Barumun Tengah	0	0	0	0	0	0
11. Aek Nabara Barumun	0	0	0	0	0	0
12. Sihapas Barumun	...	0	0	...	0	0
Padang Lawas	1	1	1	0	0	0

Tabel 4.2.1. Jumlah Desa/Kelurahan yang memiliki Sarana Kesehatan Menurut Kecamatan, (2011-2018)
Number of Village Health Facilities by Sub District, (2011-2018)

Lanjutan

Kecamatan Subdistrict	Poliklinik / Polyclinic			Puskesmas / Public Health Center		
	2011	2014	2018	2011	2014	2018
(1)	(2)	(3)	(4)	(5)	(6)	(7)
1. Sosopan	0	0	0	1	1	1
2. Ulu Barumon	0	0	0	1	3	1
3. Barumon	1	3	1	2	2	2
4. Barumon Selatan	0	0	0	0	1	1
5. Lubuk Barumon	1	0	1	1	1	1
6. Sosa	0	1	1	1	1	1
7. Batang Lubu Sutam	0	0	1	1	1	1
8. Hutaraja Tinggi	0	1	3	1	2	3
9. Huristak	0	0	0	1	1	1
10. Barumon Tengah	0	0	2	2	1	1
11. Aek Nabara Barumon	0	0	2	0	0	1
12. Sihapas Barumon	...	0	0	...	0	1
Padang Lawas	2	5	11	11	14	15

Tabel 4.2.1. Jumlah Desa/Kelurahan yang memiliki Sarana Kesehatan Menurut Kecamatan, (2011-2018)
Number of Village Health Facilities by Sub District, (2011-2018)

Lanjutan

Kecamatan Subdistrict	Puskesmas Pembantu / Subsidiary of Public Health Center			Apotek / Pharmacy		
	2011	2014	2018	2011	2014	2018
(1)	(2)	(3)	(4)	(5)	(6)	(7)
1. Sosopan	2	2	3	0	0	0
2. Ulu Barumun	2	3	2	0	0	2
3. Barumun	4	5	4	1	1	1
4. Barumun Selatan	1	1	1	0	0	0
5. Lubuk Barumun	2	2	2	3	1	1
6. Sosa	4	6	5	0	1	3
7. Batang Lubu Sutam	2	3	3	0	0	0
8. Hutaraja Tinggi	6	11	10	4	4	1
9. Huristak	3	5	4	0	0	0
10. Barumun Tengah	2	2	1	1	1	1
11. Aek Nabara Barumun	2	2	1	1	1	1
12. Sihapas Barumun	...	11	0	...	0	0
Padang Lawas	30	43	36	10	9	10

Catatan / Note : Desa pada table ini termasuk Unit pemukiman Transmigrasi (UPT) yang masih dibina oleh kementerian terkait di Sumatera Utara / Village in this table include Transmigration Settlement Unit which is still fostered by relevant ministries in the Province of Sumatera Utara

Sumber/Source : BPS, Pendataan Potensi Desa (Podes)/BPS-Statistics Indonesia, Village Potential Data Collection

Tabel 4.2.2. Jumlah Fasilitas Kesehatan Menurut Kecamatan di Kabupaten Padang Lawas, 2018
Number of Health Facilities by Subdistrict in Padang Lawas Regency, 2018

Kecamatan <i>Subdistrict</i>	Rumah Sakit <i>Hospital</i>	Rumah Bersalin <i>Maternity Hospital</i>	Puskesmas <i>Public Health Center</i>
(1)	(2)	(3)	(4)
Kecamatan/Subdistrict			
1. Sosopan	0	0	1
2. Ulu Barumun	0	0	1
3. Barumun	2	0	2
4. Barumun Selatan	0	0	1
5. Lubuk Barumun	0	0	1
6. Sosa	0	0	1
7. Batang Lubu Sutam	0	0	1
8. Hutaraja Tinggi	0	0	3
9. Huristak	0	0	1
10. Barumun Tengah	0	0	2
11. Aek Nabara Barumun	0	0	1
12. Sihapas Barumun	0	0	1
Padang Lawas	2	0	16

Sumber/Source: Dinas Kesehatan Kabupaten Padang Lawas / Health Agency of Padang Lawas Regency

- Data puskesmas termasuk puskesmas yang belum terdaftar di Dinas Kesehatan Provinsi

Tabel 4.2.2. Jumlah Fasilitas Kesehatan Menurut Kecamatan di Kabupaten Padang Lawas, 2018
Number of Health Facilities by Subdistrict in Padang Lawas Regency, 2018

Lanjutan

Kecamatan Subdistrict	Posyandu Maternal & Child Health Center	Polindes	Poskesdes
(1)	(2)	(3)	(4)
Kecamatan/ Subdistrict			
1. Sosopan	22	6	1
2. Ulu Barumun	15	0	2
3. Barumun	35	2	4
4. Barumun Selatan	15	2	1
5. Lubuk Barumun	26	0	1
6. Sosa	45	0	4
7. Batang Lubu Sutam	32	9	9
8. Hutaraja Tinggi	29	1	7
9. Huristak	7	0	4
10. Barumun Tengah	60	13	2
11. Aek Nabara Barumun	-	0	0
12. Sihapas Barumun	13	0	3
Padang Lawas	299	33	38

Sumber/Source: Dinas Kesehatan Kabupaten Padang Lawas / Health Agency of Padang Lawas Regency

Tabel 4.2.2. Jumlah Fasilitas Kesehatan Menurut Kecamatan di Kabupaten Padang Lawas, 2018
Table Number of Health Facilities by Subdistrict in Padang Lawas Regency, 2018

Lanjutan

Kecamatan <i>Subdistrict</i>	Apotek <i>Dispensaries</i>	Toko Obat <i>Medicine Store</i>
(1)	(2)	(3)
Kecamatan/Subdistrict		
1. Sosopan	0	0
2. Ulu Barumun	0	0
3. Barumun	7	4
4. Barumun Selatan	0	0
5. Lubuk Barumun	0	1
6. Sosa	4	5
7. Batang Lubu Sutam	0	0
8. Hutaraja Tinggi	0	0
9. Huristak	0	1
10. Barumun Tengah	0	2
11. Aek Nabara Barumun	0	4
12. Sihapas Barumun	0	0
Padang Lawas	11	17
2017	11	20
2016	13	39
2015	10	36
2014	9	31
2013	6	23

Sumber/Source: Dinas Kesehatan Kabupaten Padang Lawas / Health Agency of Padang Lawas Regency

Tabel 4.2.3. Jumlah Tenaga Kesehatan Menurut Kecamatan di Kabupaten Padang Lawas, 2018
Table *Number of Health Personnels by Subdistrict in Padang Lawas Regency, 2018*

Kecamatan Subdistrict	Tenaga Keperawatan Nursing Personnel	Tenaga Kebidanan Midwifery Personnel	Tenaga Kefarmasian Pharmacy Personnel
(1)	(2)	(3)	(4)
Kecamatan/Subdistrict			
1. Sosopan	4	33	2
2. Ulu Barumun	7	37	1
3. Barumun	13	84	3
4. Barumun Selatan	3	14	-
5. Lubuk Barumun	7	62	-
6. Sosa	12	92	-
7. Batang Lubu Sutam	3	53	1
8. Hutaraja Tinggi	30	88	3
9. Huristak	11	39	1
10. Barumun Tengah	13	57	2
11. Aek Nabara Barumun	-	-	-
12. Sihapas Barumun	4	25	-
Padang Lawas	107	584	13

Sumber/Source: Dinas Kesehatan Kabupaten Padang Lawas / Health Agency of Padang Lawas Regency

Tabel 4.2.4. Jumlah Dokter Spesialis, Dokter Umum, dan Dokter Gigi Menurut Kecamatan di Kabupaten Padang Lawas, 2018
Table Number of Specialist Doctor, Generalist Doctor, and Dentist by Subdistrict in Padang Lawas Regency, 2018

Kecamatan <i>Subdistrict</i>	Dokter Spesialis <i>Specialist Doctor</i>	Dokter Umum <i>Generalist Doctor</i>	Dokter Gigi <i>Dentist</i>
(1)	(2)	(3)	(4)
Kecamatan/Subdistrict			
1. Sosopan	-	1	-
2. Ulu Barumun	-	2	-
3. Barumun	13	4	-
4. Barumun Selatan	-	1	-
5. Lubuk Barumun	-	-	-
6. Sosa	-	-	-
7. Batang Lubu Sutam	-	-	-
8. Hutaraja Tinggi	-	3	1
9. Huristak	-	2	-
10. Barumun Tengah	-	1	1
11. Aek Nabara Barumun	-	-	-
12. Sihapas Barumun	-	2	-
Padang Lawas	13	16	2

Sumber/Source: Dinas Kesehatan Kabupaten Padang Lawas / Health Agency of Padang Lawas Regency

Tabel 4.2.5. Jumlah Bayi Lahir, Bayi Berat Badan Lahir Rendah (BBLR), BBLR Dirujuk, dan Bergizi Buruk Menurut Kecamatan di Kabupaten Padang Lawas, 2018
Number of Infant Born, Low Weight Born Infant (LWBI), LWBI Referred, and Malnutrition Infant by Subdistrict in Padang Lawas Regency, 2018

Kecamatan Subdistrict	Bayi Lahir Infant Born	BBLR LWBI		Gizi Buruk Malnutrition
		Jumlah Total	Dirujuk Referred	
(1)	(2)	(3)	(4)	(5)
Kecamatan/Subdistrict				
1. Sosopan	302	0	0	0
2. Ulu Barumon	591	0	0	0
3. Barumon	1 524	4	0	0
4. Barumon Selatan	223	2	0	0
5. Lubuk Barumon	427	41	0	0
6. Sosa	1 044	2	0	0
7. Batang Lubu Sutam	452	2	0	0
8. Hutaraja Tinggi	1 600	7	0	0
9. Huristak	379	9	0	0
10. Barumon Tengah	366	2	0	0
11. Aek Nabara Barumon	0	0	0	0
12. Sihapas Barumon	780	0	0	0
Padang Lawas	7 688	69	0	0

Keterangan/Note : Data yang ada sesuai per-puskesmas, bukan data per-kecamatan

Sumber/Source: Dinas Kesehatan Kabupaten Padang Lawas / Health Agency of Padang Lawas Regency

Tabel 4.2.6. Jumlah Kasus 10 Penyakit Terbanyak di Kabupaten Padang Lawas, 2018
Table Number of Cases from Top 10 Disease in Padang Lawas Regency, 2018

	Jenis Penyakit <i>Type of Disease</i>	Jumlah Kasus <i>Number of Cases</i>	Persentase
	(1)	(2)	(3)
1.	Influenza	4 946	32,43 %
2.	Infeksi Akut Lain Saluran Pernafasan Atas	1 618	10,70 %
3.	Diare (Termasuk tersangka Kolera)	1 662	11,00 %
4.	Penyakit Pada Sitem Otot, Jaringan Pengikat (Penyakit Tulang Belakang, Radang Sendi termasuk Reumatik)	2 012	13,31 %
5.	Hipertensi Esensial	1 515	10,02 %
6.	Tersangka TBC Paru	567	3,78 %
7.	Penyakit Kulit Alergi	819	5,42 %
8.	Penyakit Kulit Karena Jamur	881	5,83 %
9.	Penyakit Lain Pada Saluran Pernafasan Bagian Atas	259	1,71 %
10.	Infeksi Penyakit Usus lain	831	5,5 %
Total Kasus Keseluruhan		15 110	100

Sumber/Source: Dinas Kesehatan Kabupaten Padang Lawas / Health Agency of Padang Lawas Regency

Tabel 4.2.7. Jumlah Ibu Hamil, Melakukan Kunjungan K1, Melakukan Kunjungan K4, Kurang Energi Kronis, dan Mendapat Tablet Zat Besi (Fe) Menurut Kecamatan di Kabupaten Padang Lawas, 2018
Number of Pregnant Mother, Doing K1 Visit, Doing K4 Visit, KEK, Get Iron Tablet (Fe) by Subdistrict in Padang Lawas Regency, 2018

Kecamatan Subdistrict	Jumlah Ibu Hamil Number of Pregnant Mother	K1	K4	Kurang Energi Kronis Chronic Lack of Energy	Mendapat Tablet Fe Get Fe Tablet
(1)	(2)	(3)	(4)	(5)	(6)
Kecamatan/Subdistrict					
1. Sosopan	344	240	205	0	178
2. Ulu Barumon	519	512	427	0	343
3. Barumon	1 617	1 143	1 031	0	508
4. Barumon Selatan	257	172	155	0	164
5. Lubuk Barumon	598	429	317	0	338
6. Sosa	1 165	1 007	859	0	134
7. Batang Lubu Sutam	445	380	307	0	433
8. Hutaraja Tinggi	1 467	1 010	762	0	883
9. Huristak	728	359	315	0	100
10. Barumon Tengah	1 056	887	691	0	448
11. Aek Nabara Barumon	-	-	-	-	-
12. Sihapas Barumon	177	176	133	0	134
Padang Lawas	8 737	6 315	5 202	0	3 663

Sumber/Source: Dinas Kesehatan Kabupaten Padang Lawas / Health Agency of Padang Lawas Regency

Tabel 4.2.8. Jumlah Klinik Keluarga Berencana (KKB) dan Pos Pelayanan Keluarga Berencana Desa (PPKBD) Menurut Kecamatan di Kabupaten Padang Lawas, 2018
Number of Family Planning Clinics and Family Planning Post Service by Subdistrict in Padang Lawas Regency, 2018

Kecamatan <i>Subdistrict</i>	KKB <i>Family Planning Clinics</i>	Pos Pelayanan Keluarga Berencana <i>Family Planning Post Service</i>
(1)	(2)	(3)
Kecamatan/Subdistrict		
1. Sosopan	1	1
2. Ulu Barumun	1	1
3. Barumun	3	3
4. Barumun Selatan	1	1
5. Lubuk Barumun	1	1
6. Sosa	1	1
7. Batang Lubu Sutam	1	1
8. Hutaraja Tinggi	3	3
9. Huristak	1	1
10. Barumun Tengah	2	2
11. Aek Nabara Barumun	1	1
12. Sihapas Barumun	1	1
Padang Lawas	17	17

Sumber/Source: Dinas Pengendalian Penduduk, Keluarga Berencana Pemberdayaan Perempuan dan Perlindungan Anak Kabupaten Padang Lawas

Tabel 4.2.9. Jumlah Pasangan Usia Subur dan Peserta KB Aktif Menurut Kecamatan di Kabupaten Padang Lawas, 2018
Number of Eligible Couples and Family Planning Participants by Subdistrict in Padang Lawas Regency, 2018

Kecamatan Subdistrict	Pasangan Usia Subur Eligible Couples	Peserta KB Aktif Family Planning Participants			Mendapat Tablet Fe Get Fe Tablet
		IUD	MOW	MOP	
(1)	(2)	(3)	(4)	(5)	(6)
Kecamatan/Subdistrict					
1. Sosopan	1 980	43	41	-	-
2. Ulu Barumun	2 242	30	76	-	-
3. Barumun	9 684	220	307	60	-
4. Barumun Selatan	1 771	4	34	-	-
5. Lubuk Barumun	4 060	47	52	-	-
6. Sosa	9 506	94	125	2	-
7. Batang Lubu Sutam	2 122	20	16	-	-
8. Hutaraja Tinggi	9 245	453	385	-	-
9. Huristak	3 388	55	43	-	-
10. Barumun Tengah	3 623	67	76	-	-
11. Aek Nabara Barumun	1 902	54	77	-	-
12. Sihapas Barumun	801	1	28	2	-
Padang Lawas	50 324	1 088	1 260	64	-

Sumber/Source: Dinas Pengendalian Penduduk, Keluarga Berencana Pemberdayaan Perempuan dan Perlindungan Anak Kabupaten Padang Lawas

Tabel 4.2.9. Jumlah Pasangan Usia Subur dan Peserta KB Aktif Menurut Kecamatan di Kabupaten Padang Lawas, 2018
Number of Eligible Couples and Family Planning Participants by Subdistrict in Padang Lawas Regency, 2018

Lanjutan

Kecamatan Subdistrict	Peserta KB Aktif Family Planning Participants			
	Implan Implants	Suntikan Injection	Pill Tablet	Jumlah Total
(1)	(2)	(3)	(4)	(5)
Kecamatan/Subdistrict				
1. Sosopan	213	518	584	1 315
2. Ulu Barumun	416	434	402	1 252
3. Barumun	512	2 839	2 132	5 483
4. Barumun Selatan	128	618	449	1 195
5. Lubuk Barumun	779	1 082	1 093	2 954
6. Sosa	712	2 862	1 875	5 449
7. Batang Lubu Sutam	115	851	522	1 488
8. Hutaraja Tinggi	1 064	3 247	957	5 268
9. Huristak	369	1 100	549	2 018
10. Barumun Tengah	258	1 397	727	2 382
11. Aek Nabara Barumun	235	511	385	1 131
12. Sihapas Barumun	69	238	190	497
Padang Lawas	4 870	15 697	9 865	30 432

Sumber/Source: Dinas Pengendalian Penduduk, Keluarga Berencana Pemberdayaan Perempuan dan Perlindungan Anak Kabupaten Padang Lawas

Tabel 4.2.10. Realisasi Akseptor Aktif Menurut Kecamatan di Kabupaten Padang Lawas, 2018
Table Realization of Active Acceptor by Subdistrict in Padang Lawas Regency, 2018

Kecamatan Subdistrict	Pencapaian Akseptor Aktif Realization of Active Acceptor			
	IUD Spiral	Pil Tablet	Kondom Condom	Suntik Injection
(1)	(3)	(4)	(5)	(6)
Kecamatan/Subdistrict				
1. Sosopan	43	584	359	518
2. Ulu Barumun	30	402	105	434
3. Barumun	220	2 132	2 025	2 839
4. Barumun Selatan	4	449	130	618
5. Lubuk Barumun	47	1 093	677	1 082
6. Sosa	94	1 875	752	2 862
7. Batang Lubu Sutam	20	522	144	851
8. Hutaraja Tinggi	453	957	877	3 247
9. Huristak	55	549	77	1 100
10. Barumun Tengah	67	727	314	1 397
11. Aek Nabara Barumun	54	385	349	511
12. Sihapas Barumun	1	190	2	238
Padang Lawas	1 088	9 865	5 811	15 697

Sumber/Source: Dinas Pengendalian Penduduk, Keluarga Berencana Pemberdayaan Perempuan dan Perlindungan Anak Kabupaten Padang Lawas

Tabel 4.2.10. Realisasi Akseptor Aktif Menurut Kecamatan di Kabupaten Padang Lawas, 2018
Realization of Active Acceptor by Subdistrict in Padang Lawas Regency, 2018

Lanjutan

Kecamatan <i>Subdistrict</i>	Pencapaian Akseptor Aktif <i>Realization of Active Acceptor</i>			Jumlah <i>Total</i>
	Operasi Medis <i>Medical Surgery</i>	Implant <i>Implant</i>	Lainnya <i>Other</i>	
(1)	(2)	(3)	(4)	(5)
Kecamatan/Subdistrict				
1. Sosopan	41	213	0	254
2. Ulu Barumun	76	416	0	492
3. Barumun	307	512	0	819
4. Barumun Selatan	34	128	0	162
5. Lubuk Barumun	52	779	0	831
6. Sosa	125	712	0	837
7. Batang Lubu Sutam	16	115	0	131
8. Hutaraja Tinggi	385	1 064	0	1 449
9. Huristak	43	369	0	421
10. Barumun Tengah	76	258	0	334
11. Aek Nabara Barumun	77	235	0	312
12. Sihapas Barumun	28	69	0	97
Padang Lawas	1 260	4 870	0	6 130

Sumber/Source: Dinas Pengendalian Penduduk, Keluarga Berencana Pemberdayaan Perempuan dan Perlindungan Anak Kabupaten Padang Lawas

Tabel 4.2.11. Realisasi Akseptor Baru Menurut Kecamatan di Kabupaten Padang Lawas, 2018
Table **Realization of New Acceptor by Subdistrict in Padang Lawas Regency, 2018**

Kecamatan Subdistrict	Pencapaian Akseptor Baru Realization of New Acceptor			
	IUD Spiral	Pil Tablet	Kondom Condom	Suntik Injection
(1)	(2)	(3)	(4)	(5)
Kecamatan/Subdistrict				
1. Sosopan	0	66	49	64
2. Ulu Barumun	0	33	12	36
3. Barumun	36	311	357	399
4. Barumun Selatan	0	66	5	48
5. Lubuk Barumun	0	345	260	318
6. Sosa	3	125	37	248
7. Batang Lubu Sutam	0	29	3	27
8. Hutaraja Tinggi	0	465	292	627
9. Huristak	0	192	49	176
10. Barumun Tengah	0	154	108	155
11. Aek Nabara Barumun	0	98	89	118
12. Sihapas Barumun	0	60	0	70
Padang Lawas	39	1 944	1 261	2 286

Sumber/Source: Dinas Pengendalian Penduduk, Keluarga Berencana Pemberdayaan Perempuan dan Perlindungan Anak Kabupaten Padang Lawas

4.3. AGAMA/RELIGION

Tabel 4.3.1. Jumlah Jama'ah Haji Menurut Kecamatan di Kabupaten Padang Lawas, 2018
Number of Hajj Jumua'ah by Subdistrict in Padang Lawas Regency, 2018

Kecamatan Subdistrict	Berangkat Depart			Kembali Arrive		
	Lk Male	Pr Female	Jumlah Total	Lk Male	Pr Female	Jumlah Total
(1)	(2)	(3)	(4)	(5)	(6)	(7)
Kecamatan/Subdistrict						
1. Sosopan	8	9	17	8	9	17
2. Ulu Barumun	5	16	21	5	16	21
3. Barumun	35	55	90	35	55	90
4. Barumun Selatan	0	0	0	0	0	0
5. Lubuk Barumun	12	20	32	12	18	30
6. Sosa	29	44	73	29	44	73
7. Batang Lubu Sutam	11	13	24	11	13	24
8. Hutaraja Tinggi	36	50	86	36	50	86
9. Huristak	5	11	16	5	11	16
10. Barumun Tengah	23	31	54	23	31	54
11. Aek Nabara Barumun	0	0	0	0	0	0
12. Sihapas Barumun	0	0	0	0	0	0
Padang Lawas	164	249	413	164	247	411

Sumber/Source: Kantor Kementerian Agama Kabupaten Padang Lawas / Ministry of Religion Affairs of Padang Lawas Regency

Tabel 4.3.2. Jumlah Rumah Ibadah Menurut Jenis Rumah Ibadah dan Kecamatan di Kabupaten Padang Lawas, 2018
Table **Number of Worship Houses by Type of Worship House and Subdistrict in Padang Lawas Regency, 2018**

Kecamatan <i>Subdistrict</i>	Jenis Rumah Ibadah				
	Mesjid <i>Mosque</i>	Musholla	Langgar <i>Small Mosque</i>	Gereja <i>Church</i>	Vihara
(1)	(2)	(3)	(4)	(5)	(6)
Kecamatan/Subdistrict					
1. Sosopan	17	1	9	-	-
2. Ulu Barumon	16	4	-	-	-
3. Barumon	39	28	11	-	-
4. Barumon Selatan	12	5	4	-	-
5. Lubuk Barumon	26	6	-	-	-
6. Sosa	50	1	-	4	-
7. Batang Lubu Sutam	35	3	-	-	-
8. Hutaraja Tinggi	45	3	-	-	-
9. Huristak	34	-	-	-	-
10. Barumon Tengah	17	11	10	-	-
11. Aek Nabara Barumon	10	-	-	-	-
12. Sihapas Barumon	5	-	-	-	-
Padang Lawas	306	67	15	4	-

Sumber/Source: Kantor Kementerian Agama Kabupaten Padang Lawas / Ministry of Religion Affairs of Padang Lawas Regency

Tabel 4.3.3. Jumlah KUA dan P3N Menurut Kecamatan di Kabupaten Padang Lawas, 2018
Number of Religious Matter Office and Marriage, Divorce and Remarriage Settlement Office by Subdistrict in Padang Lawas Regency, 2018

Kecamatan Subdistrict	Jumlah KUA dan P3N Number of Religious Matter Office and Marriage, Divorce and Re-marriage Settlement Office		
	KUA Religious Matter Office	P3N Marriage, Divorce and Remarriage Settlement Office	Jumlah Total
(1)	(2)	(3)	(4)
Kecamatan/Subdistrict			
1. Sosopan	1	11	12
2. Ulu Barumun	1	6	7
3. Barumun	1	13	14
4. Barumun Selatan	0	0	0
5. Lubuk Barumun	1	3	4
6. Sosa	1	12	13
7. Batang Lubu Sutam	1	2	3
8. Hutaraja Tinggi	1	12	13
9. Huristak	1	2	3
10. Barumun Tengah	1	7	8
11. Aek Nabara Barumun	0	0	0
12. Sihapas Barumun	0	0	0
Padang Lawas	9	74	83

Sumber/Source: Kantor Kementerian Agama Kabupaten Padang Lawas / Ministry of Religion Affairs of Padang Lawas Regency

- Data Kecamatan Barumun Selatan bergabung dengan Kecamatan Barumun,
- Data Kec. Aek Nabara dan Kec. Sihapas Barumun bergabung dengan data Kec. Barumun Tengah
-

Tabel 4.3.4. Jumlah Pemberi, Penerima Dan Banyaknya Hewan Qurban di Kabupaten Padang Lawas, 2017
Table
Number of Donor, Acceptor and Qurban Animal by Subdistrict in Padang Lawas Regency, 2017

Kecamatan Subdistrict	Pemberi Qurban Donor	Penerima Qurban Acceptor	Jumlah Hewan Qurban Qurban Animal		
			Lembu Cows	Kerbau Buffalo	Kambing Goat
(1)	(2)	(3)	(4)	(5)	(6)
Kecamatan/Subdistrict					
1. Sosopan	122	3 189	16	-	10
2. Ulu Barumon	119	1 275	13	-	28
3. Barumon			169	1	1
4. Barumon Selatan	1 191	53 283			
5. Lubuk Barumon	386	3 864	52	-	22
6. Sosa	725	9 458	103	-	4
7. Batang Lubu Sutam	119	3 173	14	-	21
8. Hutaraja Tinggi	462	13 424	45	-	147
9. Huristak	114	1 188	20	1	3
10. Barumon Tengah					
11. Aek Nabara Barumon	284	3 724	37	-	25
12. Sihapas Barumon					
Padang Lawas	3 522	92 578	469	2	261

Sumber/Source: Kantor Kementerian Agama Kabupaten Padang Lawas / Ministry of Religion Affairs of Padang Lawas Regency

Tabel 4.3.5. Jumlah Jemaah Haji Menurut Kecamatan dan Pendidikan di Kabupaten Padang Lawas, 2012-2018
Table *Number of Moslem Pilgrims by Education and Subdistrict in Padang Lawas Regency, 2012-2018*

Kecamatan <i>Subdistrict</i>	Jenis Rumah Ibadah					Total
	SD	SLTP	SLTA	SM	≥S1	
(1)	(2)	(3)	(4)	(5)	(6)	(7)
Kecamatan/Subdistrict						
1. Sosopan	5	2	4	-	6	17
2. Ulu Barumun	5	5	7	-	4	21
3. Barumun	30	20	15	-	25	90
4. Barumun Selatan	-	-	-	-	-	-
5. Lubuk Barumun	4	3	6	7	12	32
6. Sosa	25	35	3	-	10	73
7. Batang Lubu Sutam	7	7	6	-	4	24
8. Hutaraja Tinggi	35	15	20	-	16	86
9. Huristak	10	3	3	-	-	16
10. Barumun Tengah	20	30	4	-	-	54
11. Aek Nabara Barumun	-	-	-	-	-	-
12. Sihapas Barumun	-	-	-	-	-	-
Padang Lawas	141	120	261	7	77	606
2017	164	116	148	174	200	802
2016	230	145	157	204	248	984
2015	221	169	169	170	261	990
2014	220	133	175	190	252	970
2013	253	145	157	204	242	1 005
2012	220	166	169	170	248	973

Sumber/Source: Kantor Kementerian Agama Kabupaten Padang Lawas / Ministry of Religion Affairs of Padang Lawas Regency

Tabel 4.3.6. Jumlah Desa¹ / Kelurahan yang mengalami Bencana Alam² Menurut Kecamatan di Kabupaten Padang Lawas, 2014
Number of Villages¹ that Had Natural Disaster² by Subdistrict in Padang Lawas Regency, 2014

Kecamatan <i>Subdistrict</i>	Banjir Flood	Gempa Bumi Earthquake	Tanah Longsor Landslide
(1)	(2)	(3)	(4)
Kecamatan/Subdistrict			
1. Sosopan	13	0	7
2. Ulu Barumun	2	0	0
3. Barumun	18	0	2
4. Barumun Selatan	0	0	0
5. Lubuk Barumun	0	0	1
6. Sosa	10	5	6
7. Batang Lubu Sutam	14	0	0
8. Hutaraja Tinggi	2	0	0
9. Huristak	0	0	0
10. Barumun Tengah	13	0	2
11. Aek Nabara Barumun	0	0	0
12. Sihapas Barumun	0	0	0
Padang Lawas	72	5	18

Catatan / Note : 1 Desa pada table ini termasuk unit Pemukiman Transmigrasi (UPT) yang masih dibina oleh kementerian terkait dan nagari di Provinsi Sumatera Barat/Villages in this table are included in Transmigration Settlement unit which is still fostered by the relevant ministries and nagari in the province of sumatera barat

2 Terjadi dalam tiga tahun terakhir sampai saat pencacahan/Occurred during the last three years by the time of enumeration

Sumber/Source : BPS, Pendataan Potensi Desa (Podes) / BPS-Statistics Indonesia, village Potential Data Collecting

Tabel 4.3.7. Jumlah Desa¹ / Kelurahan yang mengalami Bencana Alam² Menurut Kecamatan di Kabupaten Padang Lawas, 2018
Number of Villages¹ that Had Natural Disaster² by Subdistrict in Padang Lawas Regency, 2018

Kecamatan Subdistrict	Banjir Flood	Gempa Bumi Earthquake	Tanah Longsor Landslide
(1)	(2)	(3)	(4)
Kecamatan/Subdistrict			
1. Sosopan	2	0	2
2. Ulu Barumun	4	0	0
3. Barumun	11	0	2
4. Barumun Selatan	0	0	0
5. Lubuk Barumun	1	0	0
6. Sosa	2	0	0
7. Batang Lubu Sutam	0	0	0
8. Hutaraja Tinggi	0	0	0
9. Huristak	0	0	0
10. Barumun Tengah	0	0	0
11. Aek Nabara Barumun	0	0	0
12. Sihapas Barumun	0	0	0
Padang Lawas	20	0	4

Catatan / Note :

1 Desa pada table ini termasuk unit Pemukiman Transmigrasi (UPT) yang masih dibina oleh kementerian terkait dan nagari di Provinsi Sumatera Barat/Villages in this table are included in Transmigration Settlement unit which is still fostered by the relevant ministries and nagari in the province of sumatera barat

2 Terjadi dalam tiga tahun terakhir sampai saat pencacahan/Occurred during the last three years by the time of enumeration

Sumber/Source

: BPS, Pendataan Potensi Desa (Podes) / BPS-Statistics Indonesia, village Potential Data Collecting

4.4. KRIMINALITAS/CRIME

Tabel 4.4.1. Jumlah Tindak Pidana di Kabupaten Padang Lawas, 2018
Table Number of Reported Criminal Cases in Padang Lawas Regency, 2018

Bulan/ Month	Sisa Bulan Lalu/ Balance of Previous Month	Pidana Permohonan/ <i>Criminal Case</i>		
		Masuk Reported	Diselesaikan Solven	Belum Selesai Unsolved
(1)	(2)	(3)	(4)	(5)
Januari/January	142	64	66	140
Februari/February	140	54	67	127
Maret/March	127	68	73	122
April/April	122	64	62	124
Mei/May	124	57	60	121
Juni/June	121	33	47	107
Juli/July	107	57	42	122
Agustus/August	122	55	73	104
September/September	104	49	67	86
Oktober/October	86	64	52	98
November/November	98	45	62	81
Desember/December	81	47	43	85

Sumber/Source: Pengadilan Negeri Padangsidimpuan/District Court of Padangsidimpuan

Tabel 4.4.2. Jumlah Tindak Perdata di Kabupaten Padang Lawas, 2018
Table Number of Reported Civil Cases in Padang Lawas Regency, 2018

Bulan/ Month	Sisa Bulan Lalu/ Balance of Previous Month	Perdata Permohonan/ <i>Civil Case</i>		
		Masuk Reported	Diselesaikan Solve	Belum Selesai Unsolved
(1)	(2)	(3)	(4)	(5)
Januari/January	20	4	1	23
Februari/February	23	3	2	24
Maret/March	24	10	11	23
April/April	23	10	8	25
Mei/May	25	2	5	22
Juni/June	22	1	1	22
Juli/July	22	2	6	18
Agustus/August	18	6	7	17
September/September	17	0	2	15
Oktober/October	15	6	3	18
November/November	18	7	4	21
Desember/December	21	5	5	21

Sumber/Source: Pengadilan Negeri Padangsidempuan/District Court of Padangsidempuan

Tabel 4.4.3. Jumlah Tahanan Menurut Jenis Kejahatan dan Jenis Kelamin di Kabupaten Padang Lawas, 2018
Number of Arresteds by Crime Type and Sex in Padang Lawas Regency, 2018

Jenis Kejahatan <i>Type of Crimes</i>	Jenis Kelamin <i>Sex</i>		Jumlah <i>Total</i>
	Laki-Laki <i>Male</i>	Perempuan <i>Female</i>	
	(1)	(2)	
Politik	0	0	0
Ketertiban	0	0	0
Kebakaran	0	0	0
Kesusilaan	0	0	0
Perjudian	0	0	0
Penculikan	0	0	0
Pembunuhan	0	0	0
Pengaiayaan	0	0	0
Pencurian	0	0	0
Perampokan	0	0	0
Pemerasan	0	0	0
Penggelapan	0	0	0
Penipuan	0	0	0
Merusak Barang	0	0	0
Kejahatan Dalam Jabatan	0	0	0
Penadahan	0	0	0
Ekonomi	0	0	0
Senjata Tajam	0	0	0
Pelanggaran Lalu Lintas	0	0	0
Pelanggaran Lain	0	0	0
Narkotika	0	0	0
Padang Lawas	0	0	0

Sumber/Source: Lembaga Perasyarakatan Sibuhuan Kabupaten Padang Lawas/Sibuhuan Prison of Padang Lawas Regency

Tabel 4.4.4. Jumlah Narapidana Menurut Jenis Kejahatan dan Jenis Kelamin di Kabupaten Padang Lawas, 2018
Table Number of Prisoners by Crime Type and Sex in Padang Lawas Regency, 2018

Jenis Kejahatan <i>Type of Crimes</i>	Jenis Kelamin <i>Sex</i>		Jumlah <i>Total</i>
	Laki-Laki <i>Male</i>	Perempuan <i>Female</i>	
	(1)	(2)	
Politik	0	0	0
Ketertiban	0	0	0
Kebakaran	0	0	0
Kesusilaan	5	0	5
Perjudian	15	0	15
Penculikan	0	0	0
Pembunuhan	5	0	5
Pengaiayaan	10	1	11
Pencurian	30	0	30
Perampokan	10	0	10
Pemerasan	0	0	0
Penggelapan	5	1	6
Penipuan	0	0	0
Merusak Barang	0	0	0
Kejahatan Dalam Jabatan	0	0	0
Penadahan	0	0	0
Ekonomi	0	0	0
Senjata Tajam	0	0	0
Pelanggaran Lalu Lintas	5	0	5
Pelanggaran Lain	17	0	17
Narkotika	20	5	25
Padang Lawas	122	7	129

Sumber/Source: Lembaga Perasyarakatan Sibuhuan Kabupaten Padang Lawas/Sibuhuan Prison of Padang Lawas Regency

Tabel 4.4.5. Jumlah Narapidana Tambahan Menurut Jenis Kejahatan di Kabupaten Padang Lawas, 2018
Number of Additional Prisoners by Crime Type in Padang Lawas Regency, 2018

Jenis Kejahatan <i>Type of Crimes</i>	Bulan <i>Month</i>						
	Januari	Februari	Maret	April	Mei	Juni	Juli
(1)	(2)	(3)	(4)	(5)	(6)	(7)	(8)
Politik	0	0	0	0	0	0	0
Ketertiban	0	0	0	0	0	0	0
Kebakaran	0	0	0	0	0	0	0
Kesusilaan	0	0	0	0	0	0	0
Perjudian	0	0	0	0	0	0	0
Penculikan	0	0	0	0	0	0	0
Pembunuhan	0	0	0	0	0	0	0
Penganiayaan	0	0	0	0	0	0	0
Pencurian	0	0	0	0	0	0	0
Perampokan	0	0	0	0	0	0	0
Pemerasan	0	0	0	0	0	0	0
Penggelapan	0	0	0	0	0	0	0
Penipuan	0	0	0	0	0	0	0
Merusak Barang	0	0	0	0	0	0	0
Kejahatan Dalam Jabatan	0	0	0	0	0	0	0
Penadahan	0	0	0	0	0	0	0
Ekonomi	0	0	0	0	0	0	0
Senjata Tajam	0	0	0	0	0	0	0
Pelanggaran Lalu Lintas	0	0	0	0	0	0	0
Pelanggaran Lain	0	0	0	0	0	0	0
Narkotika	0	0	0	0	0	0	0
Padang Lawas	0	0	0	0	0	0	0

Sumber/Source: Lembaga Perasyarakatan Sibuhuan Kabupaten Padang Lawas/Sibuhuan Prison of Padang Lawas Regency

Tabel 4.4.5 Jumlah Narapidana Tambahan Menurut Jenis Kejahatan di Kabupaten Padang Lawas, 2018
Number of Additional Prisoners by Crime Type in Padang Lawas Regency, 2018

Lanjutan

Jenis Kejahatan <i>Type of Crimes</i>	Bulan <i>Month</i>					Jumlah <i>Total</i>
	Agust	Sept	Okt	Nov	Des	
(1)	(2)	(3)	(4)	(5)	(6)	(7)
Politik	0	0	0	0	0	0
Ketertiban	0	0	0	0	0	0
Kebakaran	0	0	0	0	0	0
Kesusilaan	0	0	0	0	0	0
Perjudian	0	0	0	0	0	0
Penculikan	0	0	0	0	0	0
Pembunuhan	0	0	0	0	0	0
Penganiayaan	0	0	0	0	0	0
Pencurian	0	0	0	0	0	0
Perampokan	0	0	0	0	0	0
Pemerasan	0	0	0	0	0	0
Penggelapan	0	0	0	0	0	0
Penipuan	0	0	0	0	0	0
Merusak Barang	0	0	0	0	0	0
Kejahatan Dalam Jabatan	0	0	0	0	0	0
Penadahan	0	0	0	0	0	0
Ekonomi	0	0	0	0	0	0
Senjata Tajam	0	0	0	0	0	0
Pelanggaran Lalu Lintas	0	0	0	0	0	0
Pelanggaran Lain	0	0	0	0	0	0
Narkotika	0	0	0	0	0	0
Padang Lawas	0	0	0	0	0	0

Sumber/Source: Lembaga Permasayarakatan Sibuhuan Kabupaten Padang Lawas/Sibuhuan Prison of Padang Lawas Regency

Tabel 4.4.6. Tambahan Narapidana di Lembaga Perasyarakatan Sibuhuan Menurut Jenis Hukuman dan Jenis Kelamin di Kabupaten Padang Lawas, 2018
Number of Additional Prisoners in Sibuhuan Prison by Type of Punishment and Sex in Padang Lawas Regency, 2018

Bulan/ Month	Jenis Hukuman Type of Punishment					
	Pidana Kurungan		0 – 1 Tahun		1 – 5 Tahun	
	Lk Male	Pr Female	Lk Male	Pr Female	Lk Male	Pr Female
(1)	(2)	(3)	(4)	(5)	(6)	(7)
Januari/January	0	0	0	0	0	0
Februari/February	0	0	0	0	0	0
Maret/March	0	0	0	0	0	0
April/April	0	0	0	0	0	0
Mei/May	0	0	0	0	0	0
Juni/June	0	0	0	0	0	0
Juli/July	0	0	0	0	0	0
Agustus/August	0	0	0	0	0	0
September/September	0	0	0	0	0	0
Oktober/October	0	0	0	0	0	0
November/November	0	0	0	0	0	0
Desember/December	0	0	0	0	0	0
Padang Lawas	0	0	0	0	0	0

Sumber/Source: Lembaga Perasyarakatan Sibuhuan Kabupaten Padang Lawas/Sibuhuan Prison of Padang Lawas Regency

Tabel 4.4.6 Tambahan Narapidana di Lembaga Perasyarakatan Sibuhuan Menurut Jenis Hukuman dan Jenis Kelamin di Kabupaten Padang Lawas, 2018
Table *Number of Additional Prisoners in Sibuhuan Prison by Type of Punishment and Sex in Padang Lawas Regency, 2018*

Lanjutan

Bulan/ Month	Jenis Hukuman Type of Punishment					
	> 5 Tahun		Seumur Hidup		Jumlah	
	Lk Male	Pr Female	Lk Male	Pr Female	Lk Male	Pr Female
(1)	(2)	(3)	(4)	(5)	(6)	(7)
Januari/January	0	0	0	0	0	0
Februari/February	0	0	0	0	0	0
Maret/March	0	0	0	0	0	0
April/April	0	0	0	0	0	0
Mei/May	0	0	0	0	0	0
Juni/June	0	0	0	0	0	0
Juli/July	0	0	0	0	0	0
Agustus/August	0	0	0	0	0	0
September/September	0	0	0	0	0	0
Oktober/October	0	0	0	0	0	0
November/November	0	0	0	0	0	0
Desember/December	0	0	0	0	0	0
Padang Lawas	0	0	0	0	0	0

Sumber/Source: Lembaga Perasyarakatan Sibuhuan Kabupaten Padang Lawas/Sibuhuan Prison of Padang Lawas Regency

Tabel 4.4.7. Jumlah Narapidana Yang Memperoleh Remisi Menurut Jenis Kejahatan dan Jenis Kelamin di Kabupaten Padang Lawas, 2018
Number of Prisoners Who Have Remission by Crime Type and Sex in Padang Lawas Regency, 2018

Jenis Kejahatan <i>Type of Crimes</i>	Jenis Kelamin		Jumlah <i>Total</i>
	<i>Sex</i>		
	Laki-Laki <i>Male</i>	Perempuan <i>Female</i>	
(1)	(2)	(3)	(4)
Politik	0	0	0
Ketertiban	0	0	0
Kebakaran	0	0	0
Kesusilaan	3	0	3
Perjudian	5	0	5
Penculikan	0	0	0
Pembunuhan	3	0	3
Pengaiayaan	5	1	6
Pencurian	10	0	10
Perampokan	5	0	5
Pemerasan	0	0	0
Penggelapan	2	1	3
Penipuan	0	0	0
Merusak Barang	0	0	0
Kejahatan Dalam Jabatan	0	0	0
Penadahan	0	0	0
Ekonomi	0	0	0
Senjata Tajam	0	0	0
Pelanggaran Lalu Lintas	3	0	3
Pelanggaran Lain	10	0	10
Narkotika	10	3	13
Padang Lawas	56	5	61

Sumber/Source: Lembaga Perasyarakatan Sibuhuan Kabupaten Padang Lawas/Sibuhuan Prison of Padang Lawas Regency

4.5. BPJS/BPJS

Tabel 4.5.1. Jumlah Peserta Terdaftar BPJS Kesehatan di Kabupaten Padang Lawas, 2018
Number of Registered BPJS Health Member in Padang Lawas Regency, 2018

Bulan/ Month	Penerima Bantuan Iuran Beneficiaries Contribution		Bukan Penerima Bantuan Iuran Non Beneficiaries Contribution	Jumlah Total
	APBD Local Government Budget	APBN State Budget		
(1)	(2)	(3)	(4)	(5)
Januari / January	8 088	74 947	47 266	130 301
Februari / February	8 061	74 913	48 082	131 056
Maret / March	8 264	74 392	52 667	135 323
April / April	8 278	74 336	53 653	136 267
Mei / May	8 277	74 326	54 503	137 106
Juni / June	8 700	74 321	55 010	138 031
Juli / July	8 699	75 468	55 403	139 570
Agustus / August	8 701	75 480	56 199	140 380
September / September	8 696	75 490	56 690	140 876
Oktober / October	8 692	75 528	57 895	142 115
November / November	8 672	75 546	58 983	143 201
Desember / Desember	10 453	80 920	59 406	150 779
Padang Lawas	103 581	905 667	655 757	1 665 005

Sumber/Source: BPJS Kesehatan Padangsidimpuan/Agency of Social Health Padangsidimpuan

Tabel 4.5.2. Jumlah Pelayanan Peserta JKN-KIS pada Fasilitas Kesehatan Rujukan Tingkat Lanjutan di Wilayah Kantor Cabang Padangsidempuan, 2018
Number of JKN-KIS Member Service at Advanced Reference Health in Padangsidempuan Branch Office Area, 2018

Bulan Pelayanan/ Service Month	Fasilitas Kesehatan Tingkat Pertama First Level Health Facility		Fasilitas Kesehatan Rujukan Tingkat Lanjutan Advanced Reference Level Health Facility
	Jumlah Peserta Number of Member	Jumlah Kunjungan Number of Visit	
(1)	(2)	(3)	(4)
Januari / January	128 588	7 866	4 283
Februari / February	128 912	10 041	3 585
Maret / March	128 724	10 465	4 086
April / April	128 813	10 872	4 060
Mei / May	129 284	10 842	3 786
Juni / June	131 580	6 909	2 537
Juli / July	127 073	10 464	4 287
Agustus / August	132 133	18 697	3 617
September / September	130 980	21 500	3 465
Oktober / October	130 507	21 037	4 054
November / November	131 250	21 737	3 463
Desember / Desember	131 002	20 508	3 312
Padang Lawas	1 558 846	170 938	44 529

Sumber/Source: BPJS Kesehatan Padangsidempuan/Agency of Social Health Padangsidempuan

4.6. SOSIAL LAINNYA/*OTHER SOCIAL*

Tabel 4.6.1. Jumlah Organisasi Menurut Jenis Organisasi di Kabupaten Padang Lawas, 2014-2018
Number of Organization by Kind of Organization in Padang Lawas Regency, 2014-2018

Jenis Organisasi <i>Kind of Organization</i>		2014	2015	2016	2017	2018
(1)		(2)	(3)	(4)	(5)	(6)
1.	Partai Politik / <i>Political Party</i>	12	12	12	12	15
2.	Organisasi Kemasyarakatan / <i>Community</i> <i>Organization</i>	0	0	0	26	27
3.	Organisasi Kepemudaan / <i>Youth</i> <i>Organization</i>	0	0	0	13	13
4.	Lembaga Swadaya Masyarakat / <i>Non</i> <i>Organization</i> <i>Government</i>	0	0	0	19	20
5.	Organisasi Profesi Lainnya / <i>Another</i> <i>Occupancy</i> <i>Organization</i>	0	0	0	23	20
Padang Lawas		12	12	12	93	95

Sumber/Source: Badan Kesatuan Bangsa dan Politik Kabupaten Padang Lawas / National and Political Unity Board of Padang Lawas Regency



B A B 5
Chapter Five

PERTANIAN

Agriculture

DARI 10.650 hektar LAHAN SAWAH di
23.052 hektar TEGAL & LADANG Padang
Lawas



menghasilkan

111.947,4 ton PADI SAWAH

116.186,4 ton PADI LADANG

85.604,18 ton PALAWIJA



PENJELASAN TEKNIS

1. **Lahan sawah** adalah lahan pertanian yang berpetak-petak dan dibatasi oleh pematang (galengan), saluran untuk menahan/ menyalurkan air, yang biasanya ditanami padi sawah tanpa memandang dari mana diperoleh atau status lahan tersebut. Lahan yang dimaksud termasuk lahan yang terdaftar di Pajak Bumi Bangunan, luran Pembangunan Daerah, lahan bengkok, lahan serobotan, lahan rawa yang ditanami padi dan lahan bekas tanaman tahunan yang telah dijadikan sawah, baik yang ditanami padi, palawija atau tanaman semusim lainnya.

1. **Tegal/Kebun** adalah lahan pertanian bukan sawah (lahan kering) yang ditanami tanaman semusim atau tahunan dan terpisah dengan halaman sekitar rumah serta penggunaannya tidak berpindah pindah.

2. **Ladang/Huma** adalah lahan pertanian bukan sawah (lahan kering) yang biasanya ditanami tanaman semusim dan penggunaannya hanya semusim atau dua musim, kemudian akan

TECHNICAL NOTES

1. **Wetland** is agricultural land that separated by small dykes to resist water, where the main crop is usually wetland paddy without considering where it is got from or the status of the land. It includes the land that is registered at land income tax office, regional development contribution, 'bengkok' land, illegal ownership, swamps for rice cultivation, and annual crop land mark that has been used as rice field, which are both planted with paddy, secondary crops or the other seasonal crops.

1. **Dry field/Garden** is an dryland (unirrigated land) which is planted with seasonal or annual crops and separately from the yard around the house without shifting

2. **Unirrigated agricultural field /Shifting cultivation land** is dryland (unirrigated land) that usually is cultivated for seasonal crops and utilized only for one or two seasons, then it will be left

ditinggalkan bila sudah tidak subur lagi (berpindah-pindah). Kemungkinan lahan ini beberapa tahun kemudian akan dikerjakan kembali jika sudah subur.

3. **Lahan yang sementara tidak diusahakan** adalah lahan yang biasanya diusahakan tetapi untuk sementara (lebih dari 1 (satu) tahun tetapi kurang dari atau sama dengan 2 (dua) tahun) tidak diusahakan, termasuk lahan sawah yang tidak diusahakan selama lebih dari 2 (dua) tahun.
4. Data pokok tanaman pangan yang dikumpulkan adalah luas panen dan produktivitas (hasil per hektar). Produksi tanaman pangan merupakan hasil perkalian antara luas panen dengan produktivitas. Pengumpulan data luas panen dilakukan setiap bulan dengan pendekatan area kecamatan di seluruh wilayah Indonesia. Pengumpulan data produktivitas dilakukan melalui pengukuran langsung pada plot ubinan berukuran 2½ m x 2½ m. Pengumpulan data produktivitas dilakukan setiap subround (empat bulanan) pada waktu panen petani.

when it is not fertile (shifting). Maybe, this land will be used again in a few years if it has been fertile.

3. **Temporarily unused land** is land that is regularly used but temporarily (more than a year but less or equal than two years) is unused, it includes wetland that is not cultivated more than two years.
4. *The main food crops data collected consists of harvested area and productivity (yield per hectare). Food crops production is generated by harvested area multiplied by productivity. The harvested area data is collected every month using sub district area approach in all sub district in Indonesia. The productivity data collection is conducted by a direct measurement in 2½m x 2½m crop cutting plot. The productivity measurement is conducted in every subround (four monthly) at the time when farmers are harvesting their crops.*

5. Data produksi padi dan palawija yang disajikan adalah dalam kualitas: gabah kering giling (padi), pipilan kering (jagung), biji kering (kedelai dan kacang tanah), dan umbi basah (ubi kayu dan ubi jalar).
5. *Production of paddy and secondary crops data are presented in the form of: dry unhusked rice (paddy), dry loose maize (maize), dry shells crops (soybeans and peanuts), and fresh roots (cassava and sweet potatoes).*

6. **Tanaman sayuran dan buah-buahan semusim**

Tanaman sayuran semusim adalah tanaman sumber vitamin, garam mineral dan lain-lain yang dikonsumsi dari bagian tanaman yang berupa daun, bunga, buah, dan umbinya, yang berumur kurang dari satu tahun.

Tanaman buah-buahan semusim adalah tanaman sumber vitamin, garam mineral, dan lain-lain yang dikonsumsi dari bagian tanaman yang berupa buah, berumur kurang dari satu tahun, tidak berbentuk pohon/rumpun tetapi menjalar dan berbatang lunak.

6. ***Seasonal vegetable and fruit plants***

Seasonal vegetable plants are plants which are the sources of vitamin, mineral salt, etc, consumed from the part of the plant in the form of leaf, flower, fruit, and root with the age of less than one year.

Seasonal fruit plants are plants which are the sources of vitamin, mineral salt, etc, consumed from the part of the plant in the form of fruits. These plants are creeps with the age of less than one year.

7. **Tanaman buah-buahan dan sayuran tahunan**

Tanaman buah-buahan tahunan adalah tanaman sumber vitamin, garam mineral, dan lain-lain yang dikonsumsi dari bagian tanaman yang berupa buah dan merupakan tanaman tahunan.

7. ***Annual fruit and vegetable plants***

Annual fruit plants are plants which are the sources of vitamin, contained mineral salt, etc, consumed from the part of plant in the form of fruit and more than one year of age.

Annual vegetable plants are plants

Tanaman sayuran tahunan adalah tanaman sumber vitamin, garam mineral, dan lain-lain yang dikonsumsi dari bagian tanaman yang berupa daun dan atau buah yang berumur lebih dari satu tahun.

which are the sources of vitamin, contained mineral salt, etc, consumed from the part of the plant in the form of vegetable and more than one year of age.

8. **Tanaman biofarmaka** adalah tanaman yang bermanfaat untuk obat-obatan, kosmetik, dan kesehatan yang dikonsumsi atau digunakan dari bagian-bagian tanaman seperti daun, batang, buah, umbi (rimpang) ataupun akar.

8. **Medicinal plants** are plants which are useful for medicine. It is consumed from part of the plant such as leaf, flower, fruit, tuber, and root.

9. **Tanaman hias** adalah tanaman yang mempunyai nilai keindahan baik bentuk, warna daun, tajuk maupun bunganya, sering digunakan untuk penghias pekarangan dan lain sebagainya.

9. **Ornamental plants** are plants which have a beauty value, either in shape, colour of leaf or crown of flower, and they are often used as a yard decorator.

10. **Luas panen tanaman hortikultura** adalah luas tanaman sayuran, buah-buahan, biofarmaka, dan tanaman hias yang diambil hasilnya/dipanen pada periode pelaporan.

10. **Harvested area of horticulture** is area which vegetable, fruit, medicinal and ornamental plant of crop harvested during the period of report.

11. **Luas panen untuk tanaman sayuran** adalah luas tanaman yang dipanen sekaligus/habis/dibongkar dan luas tanaman yang dipanen berkali-kali (lebih dari satu kali)/belum habis.

11. **Harvested area of vegetables** is area of entirely plant harvested/demolished and plant harvested several times/undemolished.

Tanaman yang dipanen sekaligus/

Entirely plants harvested/demolished are plants usually

habis/dibongkar adalah tanaman yang sehabis panen langsung dibongkar/dicabut, terdiri dari bawang merah, bawang putih, bawang daun, kentang, kol/kubis, kembang kol, petsai/sawi, wortel, lobak, dan kacang merah.

Tanaman yang dipanen berkali-kali (lebih dari satu kali)/belum habis adalah tanaman yang pemanenannya lebih dari satu kali dan biasanya dibongkar apabila panen terakhir sudah tidak memadai lagi, terdiri dari: kacang panjang, cabe besar, cabe rawit, jamur, tomat, terung, buncis, ketimun, labu siam, kangkung, bayam, melon, semangka, dan blewah.

harvested once and demolished to be substituted by other plants, consisting of: shallots, garlic, leeks, potato, cabbage, cauli flower, mustard green, carrots, chinese radish, and red kidney beans.

***Plants harvested several times/ undemolished** are plants usually harvested more than once and demolished in the case that the last harvest was economically not profitable. They consist of: yard long beans, chili, small chili, mushroom, tomatoes, egg plant, french beans, cucumber, pumpkin/chajota, swamp cabbage, spinach, melon, watermelon, and blewah.*

12. Produksi hortikultura adalah hasil menurut bentuk produk dari setiap tanaman sayuran, buah-buahan, biofarmaka dan tanaman hias yang diambil berdasarkan luas yang dipanen/tanaman yang menghasilkan pada bulan/triwulan laporan.

12. Horticulture production is the standard production quantity form of vegetable, fruit, medicinal and ornamental plant based on harvested area/the number of production plants reported monthly/quarterly.

13. Data perkebunan besar dikumpulkan oleh BPS setiap bulan secara lengkap (sensus bulanan) dengan sistem surat pos. Khusus untuk tanaman kelapa, cengkeh, dan kapok, datanya diperoleh dari

13. Data on estates are collected by the BPS every month on complete basis through a mailing system. Data on coconut, clove, and kapok, as well as on smallholder plantation, are acquired from the

REGENCY/MUNICIPAL COMPARISON

Direktorat Jenderal Perkebunan. Data perkebunan rakyat juga diperoleh dari Direktorat Jenderal Perkebunan.

Directorate General of Estates.

14. Penghitungan luas tanaman perkebunan besar adalah pada keadaan akhir tahun dan tidak termasuk yang luasnya kurang dari 5 hektar.
 15. Bentuk produksi perkebunan adalah; karet kering (karet), daun kering (teh dan tembakau), biji kering (kopi dan coklat), kulit kering (kayu manis dan kina), serat kering (rami), bunga kering (cengkeh), refined sugar (tebu dari perkebunan besar), gula mangkok (tebu dari perkebunan rakyat), ekivalen kopra (kopra), biji dan bunga (pala) serta minyak daun (sereh).
 16. Persediaan akhir tahun produksi perkebunan besar bukan merupakan cadangan penyangga (buffer stock).
 17. Data Statistik Kehutanan sebagian besar merupakan data sekunder yang bersumber dari Kementerian Kehutanan.
 18. Kawasan hutan adalah wilayah tertentu yang berupa hutan, yang
14. *Planted areas of estates refer to condition at the end of the year, and exclude areas less than 5 hectares.*
 15. *Production of estates crops are follows: dry rubber (rubber); dry leaves (tea and tobacco); dry beans (coffee and cocoa); dry bark (cassia vera and cinchona); dry fibre (rosella); dry flowers/buds (cloves); refined sugar (sugar cane from estate); cup sugar (sugar cane from smallholders); copra (copra); seeds and buds (nutmeg); and leaf oil (citronella).*
 16. *The production availability of estates at the end of year is not the buffer stock.*
 17. *Most of forestry statistics are secondary data obtained from the Ministry of Forestry.*
 18. *Forest Area is a specific territory of forest ecosystem determined and*

ditunjuk dan atau ditetapkan oleh pemerintah untuk dipertahankan keberadaannya sebagai hutan tetap. Hal ini untuk menjamin kepastian hukum mengenai status kawasan hutan, letak batas dan luas suatu wilayah tertentu yang sudah ditunjuk menjadi kawasan hutan tetap.

or decided by the government as a permanent forest. Such decision is important to maintain the size of forest area and to ensure its legitimation and boundary demarcation of permanent forest.

19. Kawasan hutan Indonesia ditetapkan oleh Menteri Kehutanan dalam bentuk Surat Keputusan Menteri Kehutanan tentang Penunjukan Kawasan Hutan dan Perairan Provinsi. Penunjukan Kawasan Hutan ini disusun berdasarkan hasil pemaduserasian antara Rencana Tata Ruang Wilayah Provinsi (RTRWP) dengan Tata Guna Hutan Kesepakatan (TGHK).

19. Indonesian forest area is determined by the Minister of Forestry in the format of Ministerial Decree on the Designation of Provincial Forest Area and Inland Water, Coastal and Marine Ecosystem. The designation of Forest Area is formulated based on integrated and harmonized of Provincial Spatial Planning (RTRWP) and Forest Land Use by Concensus (TGHK).

20. Penunjukan kawasan hutan mencakup pula kawasan perairan yang menjadi bagian dari Kawasan Suaka Alam (KSA) dan Kawasan Pelestarian Alam (KPA).

20. The designation of forest area in some cases also cover inland water, coastal and marine ecosystem that may become part of Sanctuary Reserve Area (KSA) and Nature Conservation Area (KPA).

21. Kawasan Suaka Alam (KSA) adalah kawasan dengan ciri khas tertentu, baik di darat maupun di perairan

21. A Sanctuary Reserve Area is a specific terrestrial or aquatic area having specific criteria for

REGENCY/MUNICIPAL COMPARISON

yang mempunyai fungsi pokok sebagai kawasan pengawetan keanekaragaman tumbuhan dan satwa serta ekosistemnya, yang juga berfungsi sebagai wilayah sistem penyangga kehidupan.

preserving biodiversity plant and animal as well as ecosystem, which also serve as life support system.

22. Kawasan Pelestarian Alam (KPA) adalah kawasan dengan ciri khas tertentu, baik di darat maupun di perairan yang mempunyai fungsi pokok perlindungan sistem penyangga kehidupan, pengawetan keanekaragaman jenis tumbuhan dan satwa, serta pemanfaatan secara lestari sumber daya alam hayati dan ekosistemnya.

22. A Nature Conservation area is a specific terrestrial or aquatic area whose main function is to serve life support system and preserve diversity of plant and animal species, as well as to provide a sustainable utilization of living resources and their ecosystems.

23. Berdasarkan Undang-Undang No. 41 Tahun 1999 tentang Kehutanan, kawasan hutan dibagi ke dalam kelompok Hutan Konservasi, Hutan Lindung, dan Hutan Produksi.

23. In accordance to the Act on Forestry No. 41/1999, forest area is categorized as Conservation Forest, Protection Forest and Production Forest.

24. Hutan Konservasi adalah kawasan hutan dengan ciri khas tertentu, yang mempunyai fungsi pokok pengawetan keanekaragaman tumbuhan dan satwa serta ekosistemnya.

24. Conservation Forest is a forest area having specific characteristic established for the purposes of conservation of animal and plant species as well as their ecosystem.

25. Hutan Lindung adalah kawasan hutan yang mempunyai fungsi pokok sebagai perlindungan sistem penyangga kehidupan untuk

25. Protection Forest is a forest area designated to serve life support system, maintain hydrological system, prevent of flood, erosion

mengatur tata air, mencegah banjir, mengendalikan erosi, mencegah intrusi air laut, dan memelihara kesuburan tanah.

26. Hutan Produksi adalah kawasan hutan yang mempunyai fungsi pokok memproduksi hasil hutan. Hutan produksi terdiri dari Hutan Produksi Tetap (HP), Hutan Produksi Terbatas (HPT), dan Hutan Produksi yang dapat dikonversi.

27. Hutan Konservasi terdiri dari: Kawasan suaka alam berupa Cagar Alam (CA) dan Suaka Margasatwa (SM); kawasan pelestarian alam berupa Taman Nasional (TN), Taman Hutan Raya (THR), dan Taman Wisata Alam (TWA); Taman Buru (TB). Taman Buru adalah kawasan hutan yang ditetapkan sebagai tempat wisata berburu.

28. Penetapan lahan kritis mengacu pada lahan yang telah sangat rusak karena kehilangan penutupan vegetasinya, sehingga kehilangan atau berkurang fungsinya sebagai penahan air, pengendali erosi, siklus hara, pengatur iklim mikro, dan retensi karbon. Berdasarkan kondisi vegetasinya, kondisi lahan dapat

control, seawater intrusion, and maintain soil fertility.

26. *Production Forest is a forest area designated mainly to promote sustainable forest production. Production forest is classified as permanent production forest, limited production forest, and convertible production forest.*

27. *Conservation Forest is divided into: Sanctuary Reserve area consists of Strict Nature Reserve and Wildlife Sanctuary. Nature conservation area consists of National Park (TN), Grand Forest Park (THR), and Nature Recreation Park (TWA); Game Hunting Park (TB) Game Hunting Park is forest area devoted for game hunting recreation.*

28. *Critical land refers to a piece of land severely damaged due to loss of its vegetation cover so that its functions as water retention, erosion control, nutrient cycling, micro climate regulator and carbon retention are completely depleted. Based upon its vegetation condition, the land could be*

REGENCY/MUNICIPAL COMPARISON

diklasifikasikan sebagai: sangat kritis, kritis, agak kritis, potensial kritis, dan kondisi normal.

classified as: very critical, critical, slight critical, potential critical, and normal condition.

29. Reboisasi atau rehabilitasi hutan bertujuan untuk menghutankan kembali kawasan hutan yang kritis di wilayah daerah aliran sungai (DAS) yang dilaksanakan bersama masyarakat secara partisipatif.

29. Reforestation or forest rehabilitation is intended to rehabilitate the critical land inside forest area or watershed to improve their ecological and hydrological functions. The activities were conducted with active participation of local communities who live nearby the target area.

30. Pemanfaatan hasil hutan kayu adalah segala bentuk usaha yang memanfaatkan dan mengusahakan hasil hutan kayu dengan tidak merusak lingkungan dan tidak mengurangi fungsi pokok hutan. Kegiatan ini hanya dapat dilaksanakan pada areal hutan yang memiliki potensi untuk dilakukan kegiatan pemanfaatan hasil hutan kayu dan dapat dilaksanakan setelah diperoleh izin usaha.

30. Commercial utilization of timber as forest product is activities to utilize timber without destructing the environment and undermining the main functions of the forest area. Those activities could only be executed in forest area with high commercial timber value with license.

31. Izin Usaha Pemanfaatan Hasil Hutan Kayu (IUPHHK) pada hutan alam adalah izin untuk memanfaatkan hutan produksi yang kegiatannya terdiri dari pemanenan atau penebangan, penanaman, pemeliharaan, pengamanan,

31. The license to commercially utilize timber in natural forest is license to utilize production forest for which the activities consist of harvesting or felling, planting, tending, protecting, processing, and marketing. The license could be

pengolahan, dan pemasaran hasil hutan kayu. IUPHHK dapat diberikan kepada perorangan, koperasi, badan usaha swasta, dan BUMN/BUMD.

granted to individuals, cooperatives, private companies, state-owned enterprises/local government-owned enterprises.

32. Produksi hasil hutan utama yang dihasilkan dari hutan adalah kayu bulat. Produksi kayu bulat ini dihasilkan dari hutan alam melalui kegiatan perusahaan Hak Pengusahaan Hutan (HPH/IUPHHK), kegiatan ijin pemanfaatan kayu (IPK) dalam rangka pembukaan wilayah hutan, pembangunan Hutan Tanaman Industri (HTI), serta kegiatan hutan rakyat.

32. The main product of commercial forest operation is log. The log is harvested from various sources such as natural forest granted to concessionaires (IUPHHK/HPH), land clearing activities (IPK), industrial forest plantation (HTI) and community forest.

33. Kayu Gergajian merupakan kayu hasil konversi kayu bulat dengan menggunakan mesin gergaji, mempunyai bentuk yang teratur dengan sisi-sisi sejajar dan sudut-sudutnya siku dengan ketebalan tidak lebih dari 6 cm dan kadar air tidak lebih dari 18 persen. Kayu gergajian yang diolah langsung dari kayu bulat, wajib didukung dengan dokumen yang sah.

33. Sawn Timber Constitutes a sawmill product derived from logs as raw material. The product is characterized with regular forms having parallel sides at right angle to each other, thickness not more than 6 cm and moisture content not to exceed 18 percent. Sawn timber produced directly from logs must be certified by a legal document.

34. Kayu Lapis adalah panel kayu yang tersusun dari lapisan veneer dibagian luarnya, sedangkan dibagian intinya (core) bisa berupa veneer atau material lain, diikat

34. Plywood is wood panel consisting of layers pressed together in between veneers; the core may be veneer or some other material, bound together with glue and

dengan lem kemudian di-press (ditekan) sedemikian rupa sehingga menjadi panel yang kuat. Termasuk dalam artian ini adalah kayu lapis yang dilapisi lagi dengan material lain.

pressed tightly together to make a strong panel. Included to this definition is plywood covered with other materials.

35. Data populasi ternak bersumber dari Direktorat Jenderal Peternakan dan Kesehatan Hewan Kementerian Pertanian, sedangkan jumlah pemotongan ternak merupakan hasil Survei Laporan Pemotongan Ternak. Pengumpulan data pemotongan ternak dilakukan secara lengkap setiap triwulan di seluruh Rumah Potong Hewan (RPH) dan Tempat Pemotongan Hewan (TPH) yang ada di Indonesia. Pada tahun 2013 jumlah Dokumen RPH/TPH hasil pencacahan yang diolah sebanyak 4.033.

35. Data of domestic livestock population are obtain from the Directorate General of Livestock and Animal Health Service, while data on the number of animals slaughtered are based on the quarterly survey conducted by BPS. This survey is a complete enumeration on all slaughterhouses and abattoirs in Indonesia. There are 4.033 covered in 2013.

36. Data statistik perikanan merupakan data sekunder yang bersumber dari Direktorat Jenderal Perikanan Tangkap dan Direktorat Jenderal Budidaya. Statistik perikanan dibedakan atas data Perikanan Tangkap dan Perikanan Budidaya. Perikanan Tangkap diklasifikasikan atas penangkapan ikan di laut dan penangkapan ikan di perairan umum. Perikanan Budidaya diklasifikasikan atas jenis budidaya

36. Fishery Statistics are secondary data obtained from the Directorate General of Capture Fisheries and Directorate General of Aquaculture. Fishery statistics are categorized into capture fisheries and aquaculture. Capture fisheries are further classified into marine capture fisheries and inland open water capture fisheries. Aquaculture are further classified into several types of culture:

yaitu budidaya laut, tambak, kolam, karamba, jaring apung, dan sawah.

marine culture, brackish water pond, fresh water pond, cage, floating net, and fish breeding in paddy fields.

37. Rumah Tangga Perikanan Tangkap adalah rumah tangga yang melakukan kegiatan penangkapan ikan/binatang air lainnya/tanaman air dengan tujuan sebagian/seluruh hasilnya untuk dijual.

37. *A capture fishery household is a household conducting activities in catching fishes/other aquatic animals/aquatic plants, for which the products are wholly or partly to be sold.*

38. Rumah Tangga Perikanan Budidaya adalah rumah tangga yang melakukan kegiatan budidaya ikan/binatang air lainnya/tanaman air dengan tujuan sebagian/seluruh hasilnya untuk dijual.

38. *An aquaculture fishery household is a household conducting activities in culturing fishes/other aquatic animals/aquatic plants, for which the products are wholly or partly to be sold.*

<https://padanglawaskab.bps.go.id>

ULASAN

DESCRIPTION

Tanaman Pangan

Padi dan Ubi Kayu adalah komoditi terbesar pertanian untuk tanaman bahan makanan di Kabupaten Padang Lawas. Untuk tanaman Padi Sawah, kecamatan yang memiliki produksi terbesar adalah Kecamatan Barumon dengan total produksi sebesar 14.765,5 Ton. Sedangkan untuk tanaman Padi Ladang, kecamatan yang memiliki produksi terbesar adalah Kecamatan Sosa dengan total produksi sebesar 16.350 Ton. Untuk tanaman Ubi Kayu, kecamatan yang memiliki produksi terbesar adalah Kecamatan Huta Raja Tinggi dengan total produksi sebesar 1.102 Ton.

Hortikultura

Kacang Panjang dan Ketimun adalah komoditi terbesar pertanian untuk tanaman hortikultura di Kabupaten Padang Lawas. Untuk tanaman Kacang Panjang, kecamatan yang memiliki produksi terbesar adalah Kecamatan Barumon selatan dengan total produksi sebesar 112 Ton. Sedangkan untuk tanaman Ketimun, kecamatan yang memiliki produksi terbesar juga adalah Kecamatan Lubuk Barumon dengan total produksi sebesar 540 Ton.

Food Agricultural

Paddy and Cassava are the largest agricultural commodity for food crops in Padang Lawas Regency. For Wet Land Paddy, the subdistrict which have the largest production is Barumon with total production about 14,765.5 ton. While for Dry Land Paddy, the subdistrict which have the largest production is Sosa Subdistrict with total production about 16.350 ton. For cassava, the subdistrict which have the largest production is Hutaraja Tinggi Subdistrict with total production about 1.102 ton.

Horticultural

Beans and Cucumber are the largest agricultural commodity for horticultural crops in Padang Lawas Regency. For Beans, the subdistrict which have the largest production is Barumon selatan Subdistrict with total production about 112 ton. While for Cucumber, the subdistrict which have the largest production is also Lubuk Barumon Subdistrict with total production about 540 ton.

Perkebunan

Kelapa Sawit dan Karet adalah komoditi terbesar pertanian untuk tanaman perkebunan di Kabupaten Padang Lawas. Untuk tanaman Kelapa Sawit, kecamatan yang memiliki produksi terbesar adalah Kecamatan Hutaraja Tinggi dengan total produksi sebesar 184.230,36 Ton. Sedangkan untuk tanaman Karet, kecamatan yang memiliki produksi terbesar adalah Kecamatan Sosopan dengan total produksi sebesar 6.081,25 Ton.

Peternakan

Pada tahun 2018, jenis ternak yang paling banyak menurut Dinas Peternakan dan Perikanan di Kabupaten Padang Lawas adalah Kambing sebanyak 14.340 ekor dan Sapi Potong sebanyak 9.610 ekor, sedangkan jenis unggas yang paling banyak adalah Ayam Kampung sebanyak 139.513 ekor.

Untuk produksi daging, jenis ternak dengan produksi terbanyak di Kabupaten Padang Lawas adalah Sapi Potong sebanyak 128,9 ton, sedangkan jenis unggas dengan produksi daging terbanyak adalah Ayam Kampung sebanyak 31,1 ton.

Perikanan

Jenis perikanan yang terdapat di Kabupaten Padang Lawas hanya

Estate Crops

Beans and Cucumber are the largest agricultural commodity for estate crops in Padang Lawas Regency. For Palm Oil, the subdistrict which have the largest production is Hutaraja Tinggi Subdistrict with total production about 291,000.53 ton. While for Rubber, the subdistrict which have the largest production is Sosopan Subdistrict with total production about 7,213.83 ton.

Livestock

In 2018, livestock type which have the most number in Padang Lawas Regency according to Livestock and Fishery Office in Padang Lawas Regency are Buffalo as much as 14,340 heads and Goat as much as 9,610 heads, while the most number for poultry type is Local Chicken as much as 139,513 heads.

For meat production, the livestock type which have the most production in Padang Lawas Regency is Cow as much as 123.83 ton, while the most production for poultry type is local chicken as much as 94.42 ton.

Fishery

The fishery type in Padang Lawas Regency is restricted only to fish from cultivation type. The largest potential

terbatas pada jenis ikan dari budidaya air tawar. Luas potensi terbesar untuk budidaya ikan air tawar di Kabupaten Padang Lawas terdapat pada jenis usaha kolam tetap yang terletak di Kecamatan Ulu Barumun seluas 40,50 Ha. Sedangkan untuk produksi ikan budidaya air tawar yang terbesar juga berada di Kecamatan Ulu Barumun pada jenis usaha kolam Tetap

area for fish cultivation type in Padang Lawas Regency found in fresh water pond which located in Ulu Barumun Subdistrict for about 40.50 Ha in extent. While the largest production for fish cultivation type is also found in fresh water pond which located in Ulu Barumun Subdistrict.

<https://padanglawaskab.bps.go.id>

Tabel 5.1.1. Luas Lahan Sawah Menurut Kecamatan dan Jenis Pengairan di Kabupaten Padang Lawas (hektar), 2018
Table Area of Wetland by Subdistrict and Type of Irrigation in Padang Lawas Regency, 2018

Kecamatan Subdistrict	Irigasi Irrigation	Non Irigasi (Tadah Hujan) Non Irrigation	Jumlah Total
(1)	(2)	(3)	(4)
Kecamatan/Subdistrict			
1. Sosopan	182	0	182
2. Ulu Barumun	1 026	0	1 026
3. Barumun	2 245	0	2 245
4. Barumun Selatan	95	0	95
5. Lubuk Barumun	805	171	976
6. Sosa	663	0	663
7. Batang Lubu Sutam	220	0	220
8. Hutaraja Tinggi	0	0	0
9. Huristak	457	1 245	1 702
10. Barumun Tengah	891	1 041	1 932
11. Aek Nabara Barumun	785	75	860
12. Sihapas Barumun	749	0	749
Padang Lawas	8 118	2 532	10 650

Sumber/Source: Dinas Pertanian Kabupaten Padang Lawas/Agricultural Agency of Padang Lawas Regency

Tabel 5.1.2. Luas Lahan Tegal/Kebun, Ladang/Huma, dan Lahan yang Sementara Tidak Diusahakan Menurut Kecamatan di Kabupaten Padang Lawas (hektar), 2018
Area of Dry Field/Garden, Shifting Cultivation, Land and Temporarily Unused Land by Subdistrict in Padang Lawas Regency (hectar), 2018

Kecamatan Subdistrict	Tegal/Kebun Dry Field/Garden	Ladang/Huma Shifting Cultivation	Sementara Tidak Diusahakan Temporarily Unused
(1)	(2)	(3)	(4)
Kecamatan/Subdistrict			
1. Sosopan	617	800	0
2. Ulu Barumun	1 420	760	0
3. Barumun	3 254	60	941
4. Barumun Selatan	710	65	37
5. Lubuk Barumun	1 490	297	0
6. Sosa	1 000	1 242	800
7. Batang Lubu Sutam	2 573	1 600	0
8. Hutaraja Tinggi	0	331	0
9. Huristak	2 543	1 500	0
10. Barumun Tengah	597	200	7 600
11. Aek Nabara Barumun	720	900	38
12. Sihapas Barumun	303	170	4 537
Padang Lawas	15 127	7 925	13 953

Sumber/Source: Laporan statistik pertanian tanaman pangan, penggunaan lahan/Statistic Report of Food Crops, land utilization

Tabel 5.1.3. Luas Panen, Produksi, Produktivitas Padi Sawah Menurut Kecamatan di Kabupaten Padang Lawas, 2018
Table *Harvested Area, Yield Rate and Production of Wet Land Paddy by Subdistrict in Padang Lawas Regency, 2018*

Kecamatan <i>Subdistrict</i>	Luas Panen <i>Harvest Area (Ha)</i>	Produksi <i>Production (Ton)</i>	Rata-rata Produktivitas <i>Yield Rate (Kwintal/Ha)</i>
(1)	(2)	(3)	(4)
Kecamatan/Subdistrict			
1. Sosopan	371.9	1 521.07	4.09
2. Ulu Barumun	2 573.8	10 526.84	4.09
3. Barumun	4 773.9	19 525.25	4.09
4. Barumun Selatan	274.5	1 122.70	4.09
5. Lubuk Barumun	1 826.5	7 470.38	4.09
6. Sosa	3 294.4	13 474.10	4.09
7. Batang Lubu Sutam	496.0	2 028.64	4.09
8. Hutaraja Tinggi	-	-	-
9. Huristak	5 158.2	21 097.04	4.09
10. Barumun Tengah	5 022.6	20 542.43	4.09
11. Aek Nabara Barumun	2 161.6	8 840.94	4.09
12. Sihapas Barumun	1 417.6	5 797.98	4.09
Padang Lawas	27 369.0	111 947.4	

Sumber/Source: Dinas Pertanian Kabupaten Padang Lawas/Agricultural Agency of Padang Lawas Regency

Tabel 5.1.4. Luas Panen, Produksi, Produktivitas Padi Ladang Menurut Kecamatan di Kabupaten Padang Lawas, 2018
Table *Harvested Area, Yield Rate and Production of Dry Land Paddy by Subdistrict in Padang Lawas Regency, 2018*

Kecamatan Subdistrict	Luas Panen Harvest Area (Ha)	Produksi Production (Ton)	Rata-rata Produktivitas Yield Rate (Kwintal/Ha)
(1)	(2)	(3)	(4)
Kecamatan/Subdistrict			
1. Sosopan	3 580	1 181.4	3,3
2. Ulu Barumun	1 750	5 775.0	3,3
3. Barumun	2 050	6 765.0	3,3
4. Barumun Selatan	1 179	3 890.7	3,3
5. Lubuk Barumun	2 173	7 170.9	3,3
6. Sosa	7 418	24 479.4	3,3
7. Batang Lubu Sutam	3 449	11 381.7	3,3
8. Hutaraja Tinggi	4 224	13 939.2	3,3
9. Huristak	3 130	10 329.0	3,3
10. Barumun Tengah	2 460	8 118.0	3,3
11. Aek Nabara Barumun	2 495	4 233.5	3,3
12. Sihapas Barumun	1 300	4 290.0	3,3
Padang Lawas	35 208	116 186.4	3,3

Sumber/Source: Dinas Pertanian Kabupaten Padang Lawas/Agricultural Agency of Padang Lawas Regency

Tabel 5.1.5. Luas Panen Jagung, Kedelai, Kacang Tanah Menurut Kecamatan di Kabupaten Padang Lawas (Ha), 2018
Table **Harvested Area of Maize, Soybean, Peanut by Subdistrict in Padang Lawas Regency (Ha), 2018**

Kecamatan Subdistrict	Jagung Maize	Kedelai Soybean	Kacang Tanah Peanut
(1)	(2)	(3)	(4)
Kecamatan/Subdistrict			
1. Sosopan	574	28	16
2. Ulu Barumon	529.8	117.8	57.7
3. Barumon	648	40	7
4. Barumon Selatan	460	155	52
5. Lubuk Barumon	380.8	220.6	12.9
6. Sosa	178	161	9
7. Batang Lubu Sutam	10	8	8
8. Hutaraja Tinggi	158	0	15
9. Huristak	215	320	0
10. Barumon Tengah	50	160	5
11. Aek Nabara Barumon	84	138	12
12. Sihapas Barumon	0	5	0
Padang Lawas	3 283.6	1 353.4	194.6

Sumber/Source: Dinas Pertanian Kabupaten Padang Lawas/Agricultural Agency of Padang Lawas Regency

Tabel 5.1.6. Luas Panen Kacang Hijau, Ubi Kayu, Ubi Jalar Menurut Kecamatan di Kabupaten Padang Lawas (Ha), 2018
Table *Harvested Area of Mungbean, Cassava, Sweet Potato by Subdistrict in Padang Lawas Regency (Ha), 2018*

Kecamatan <i>Subdistrict</i>	Kacang Hijau <i>Mungbean</i>	Ubi Kayu <i>Cassava</i>	Ubi Jalar <i>Sweet Potato</i>
(1)	(2)	(3)	(4)
Kecamatan/Subdistrict			
1. Sosopan	-	18	1
2. Ulu Barumun	6.7	10	3
3. Barumun	-	14	6
4. Barumun Selatan	-	47	66
5. Lubuk Barumun	-	5	4
6. Sosa	-	8	-
7. Batang Lubu Sutam	-	1	2
8. Hutaraja Tinggi	-	28	3
9. Huristak	-	-	-
10. Barumun Tengah	-	13	1
11. Aek Nabara Barumun	-	-	2
12. Sihapas Barumun	-	-	-
Padang Lawas	6.7	144	88

Sumber/Source: Dinas Pertanian Kabupaten Padang Lawas/Agricultural Agency of Padang Lawas Regency

Tabel 5.1.7. Produksi Jagung, Kedelai, Kacang Tanah Menurut Kecamatan di Kabupaten Padang Lawas (Ton), 2018
Table Production of Maize, Soybean, Peanut by Subdistrict in Padang Lawas Regency (Ton), 2018

Kecamatan Subdistrict	Jagung Maize	Kedelai Soybean	Kacang Tanah Peanut
(1)	(2)	(3)	(4)
Kecamatan/Subdistrict			
1. Sosopan	3 363	198.24	236.3
2. Ulu Barumun	3 125.82	834.02	852.2
3. Barumun	3 823.2	283.2	103.3
4. Barumun Selatan	2 714	1 097.4	768.0
5. Lubuk Barumun	2 246.7	1 561.8	190.5
6. Sosa	1 050.2	1 139.8	132.9
7. Batang Lubu Sutam	59	56.6	118.16
8. Hutaraja Tinggi	932.2	-	221.5
9. Huristak	1 268.5	2 265.6	-
10. Barumun Tengah	295	1 132.8	73.8
11. Aek Nabara Barumun	495.6	977.04	177.2
12. Sihapas Barumun	-	35.4	-
Padang Lawas	19 373.24	9 582.07	2 874.24

Sumber/Source: Dinas Pertanian Kabupaten Padang Lawas/Agricultural Agency of Padang Lawas Regency

Tabel 5.1.8. Produksi Kacang Hijau, Ubi Kayu, Ubi Jalar Menurut Kecamatan di Kabupaten Padang Lawas (Ton), 2018
Table Production of Mungbean, Cassava, Sweet Potato by Subdistrict in Padang Lawas Regency (Ton), 2018

Kecamatan Subdistrict	Kacang Hijau Mungbean	Ubi Kayu Cassava	Ubi Jalar Sweet Potato
(1)	(2)	(3)	(4)
Kecamatan/Subdistrict			
1. Sosopan	-	4 667.9	186.6
2. Ulu Barumun	7.37	2 593.3	559.8
3. Barumun	-	3 630.6	1 119.7
4. Barumun Selatan	-	12 188.5	12 317.5
5. Lubuk Barumun	-	1 296.6	746.5
6. Sosa	-	2 074.6	-
7. Batang Lubu Sutam	-	259.3	373.2
8. Hutaraja Tinggi	-	7 261.2	559.8
9. Huristak	-	-	-
10. Barumun Tengah	-	3 371.2	186.6
11. Aek Nabara Barumun	-	-	373.2
12. Sihapas Barumun	-	-	-
Padang Lawas	7.73	37 343.5	16 423.4

Sumber/Source: Dinas Pertanian Kabupaten Padang Lawas/Agricultural Agency of Padang Lawas Regency

Tabel 5.2.1. Luas Panen Tanaman Sayuran Menurut Kecamatan dan Jenis Sayuran di Kabupaten Padang Lawas (Ha), 2018
Harvested Area of Vegetables by Subdistrict and Kind of Plant in Padang Lawas Regency (Ha), 2018

Kecamatan Subdistrict	Cabai Merah Red Chilli	Cabai Rawit Cayenne Pepper	Petsai Chinese Cabbage	Kacang Panjang Beans	Tomat Tomato	Terung Eggplant
(1)	(2)	(3)	(4)	(5)	(6)	(7)
Kecamatan/Subdistrict						
1. Sosopan	35	15	15	18	22	16
2. Ulu Barumun	20	5	4	9	5	2
3. Barumun	10	3	-	15	3	6
4. Barumun Selatan	16	15	11	17	7	20
5. Lubuk Barumun	14	8	6	15	5	2
6. Sosa	12	6	-	9	2	3
7. Batang Lubu Sutam	6	3	2	4	-	2
8. Hutaraja Tinggi	8	-	-	15	-	10
9. Huristak	3	1	1	2	-	3
10. Barumun Tengah	13	11	-	14	-	11
11. Aek Nabara Barumun	8	3	2	9	-	3
12. Sihapas Barumun	2	-	-	5	-	2
Padang Lawas	147	70	41	132	44	80

Sumber/Source: Dinas Pertanian Kabupaten Padang Lawas/Agricultural Agency of Padang Lawas Regency

Tabel 5.2.1. Luas Panen Tanaman Sayuran Menurut Kecamatan dan Jenis Sayuran di Kabupaten Padang Lawas (Ha), 2018
Harvested Area of Vegetables by Subdistrict and Kind of Plant in Padang Lawas Regency (Ha), 2018

Lanjutan

Kecamatan <i>Subdistrict</i>	Ketimun <i>Cucumber</i>	Kangkung <i>Kangkung</i>	Bawang Daun <i>Onion Leaves</i>	Bayam <i>Spinach</i>
(1)	(2)	(3)	(4)	(5)
Kecamatan/Subdistrict				
1. Sosopan	10	8	34	14
2. Ulu Barumun	5	4	10	2
3. Barumun	13	7	2	4
4. Barumun Selatan	14	7	30	15
5. Lubuk Barumun	9	12	12	7
6. Sosa	10	11	-	9
7. Batang Lubu Sutam	4	5	3	2
8. Hutaraja Tinggi	8	8	-	7
9. Huristak	2	8	-	8
10. Barumun Tengah	7	16	-	13
11. Aek Nabara Barumun	7	9	2	11
12. Sihapas Barumun	-	5	-	-
Padang Lawas	89	100	93	92

Sumber/Source: Dinas Pertanian Kabupaten Padang Lawas/Agricultural Agency of Padang Lawas Regency

Tabel 5.2.2. Produksi Tanaman Sayuran Menurut Kecamatan dan Jenis Sayuran di Kabupaten Padang Lawas (ton), 2018
Table Production of Vegetables by Subdistrict and Kind of Plant in Padang Lawas Regency (ton), 2018

Kecamatan Subdistrict	Cabai Merah Red Chilli	Cabai Rawit Cayenne Pepper	Petsai Chinese Cabbage	Kacang Panjang Beans	Tomat Tomato	Terung Eggplant
(1)	(2)	(3)	(4)	(5)	(6)	(7)
Kecamatan/Subdistrict						
1. Sosopan	1 225	480	975	1 170	1 650	1 200
2. Ulu Barumun	700	160	260	585	375	150
3. Barumun	350	96	-	975	225	450
4. Barumun Selatan	560	480	715	1 105	525	1 500
5. Lubuk Barumun	490	256	390	975	375	150
6. Sosa	420	192	-	585	150	225
7. Batang Lubu Sutam	210	96	130	260	-	150
8. Hutaraja Tinggi	280	-	-	975	-	750
9. Huristak	105	32	65	130	-	225
10. Barumun Tengah	455	352	-	910	-	825
11. Aek Nabara Barumun	280	96	130	585	-	225
12. Sihapas Barumun	70	-	-	325	-	150
Padang Lawas	5 145	2 240	2 665	8 580	3 300	6 000

Sumber/Source: Dinas Pertanian Kabupaten Padang Lawas/Agricultural Agency of Padang Lawas Regency

Tabel 5.2.2. Produksi Tanaman Sayuran Menurut Kecamatan dan Jenis Sayuran di Kabupaten Padang Lawas (ton), 2018
Production of Vegetables by Subdistrict and Kind of Plant in Padang Lawas Regency (ton), 2018

Lanjutan

Kecamatan <i>Subdistrict</i>	Ketimun <i>Cucumber</i>	Kangkung <i>Kangkung</i>	Bawang Daun <i>Onion Leaves</i>	Bayam <i>Spinach</i>
(1)	(2)	(3)	(4)	(5)
Kecamatan/Subdistrict				
1. Sosopan	1 000	520	1 530	910
2. Ulu Barumun	500	260	450	130
3. Barumun	1 300	455	90	260
4. Barumun Selatan	1 400	455	1 350	975
5. Lubuk Barumun	900	780	540	455
6. Sosa	1 000	715	-	585
7. Batang Lubu Sutam	400	325	135	130
8. Hutaraja Tinggi	800	520	-	455
9. Huristak	200	520	-	520
10. Barumun Tengah	700	1 040	-	845
11. Aek Nabara Barumun	700	585	90	715
12. Sihapas Barumun	-	325	-	-
Padang Lawas	8 900	6 500	4 185	5 980

Sumber/Source: Dinas Pertanian Kabupaten Padang Lawas/Agricultural Agency of Padang Lawas Regency

Tabel 5.2.3. Produksi Buah-Buahan Menurut Kecamatan dan Jenis Sayuran di Kabupaten Padang Lawas (kuintal), 2018
Table Production of Fruits by Subdistrict and Kind of Plant in Padang Lawas Regency (kuintal), 2018

Kecamatan Subdistrict	Mangga Mango	Durian Durian	Rambutan Rambutan	Pisang Banana	Pepaya Papaya	Jengkol Jengkol
(1)	(2)	(3)	(4)	(5)	(6)	(7)
Kecamatan/Subdistrict						
1. Sosopan	1 008	9 000	-	3	240	4 500
2. Ulu Barumun	2 700	5 400	-	10	146	-
3. Barumun	1 800	12 000	14 801	68	28	-
4. Barumun Selatan	120	2 730	-	7	5	-
5. Lubuk Barumun	690	-	6 462	34	80	47
6. Sosa	360	108 000	13 500	48	2	-
7. Batang Lubu Sutam	186	51 000	10 800	9	9	-
8. Hutaraja Tinggi	1 317	-	7 097	61	-	-
9. Huristak	1 942	1 800	17 033	385	217	-
10. Barumun Tengah	-	-	-	-	-	-
11. Aek Nabara Barumun	240	-	-	2	-	-
12. Sihapas Barumun	-	-	-	-	-	-
Padang Lawas	10 363	189 930	69 692	626	725	4 547

Sumber/Source: Dinas Pertanian Kabupaten Padang Lawas/Agricultural Agency of Padang Lawas Regency

Tabel 5.3.1. Luas Tanaman Perkebunan Menurut Kecamatan dan Jenis Tanaman di Kabupaten Padang Lawas (Ha), 2018
Table **Planted Area of Estate Crops by Subdistrict and Kind of Crop in Padang Lawas Regency (Ha), 2018**

Kecamatan Subdistrict	Kelapa Sawit Palm Oil	Karet Rubber	Kakao Cocoa	Kelapa Coconut	Kopi Coffee	Kemiri Candlenut
(1)	(2)	(3)	(4)	(5)	(6)	(7)
Kecamatan/Subdistrict						
1. Sosopan	882.00	2 166.00	124.25	19.75	412.00	58.28
2. Ulu Barumun	644.00	1 111.00	163.00	58.50	138.55	50.50
3. Barumun	1 760.00	1 678.50	197.50	69.50	0	0
4. Barumun Selatan	4 238.00	3 980.00	40.50	13.05	30.25	0
5. Lubuk Barumun	5 368.00	2 951.00	0	11.55	0	9.55
6. Sosa	4 608.25	1 020.00	72.50	99.57	77.00	0
7. Batang Lubu Sutam	2 009.00	1 272.00	14.49	19.07	121.71	51.20
8. Hutaraja Tinggi	3 292.00	262.00	0	53.98	0	0
9. Huristak	3 699.00	2 499.25	0	21.37	0	0
10. Barumun Tengah	2 111.00	2 416.00	31.00	56.23	-	75.90
11. Aek Nabara Barumun	4 337.75	1 887.50	2.91	113.75	46.01	0
12. Sihapas Barumun	987.00	1 085.00	0	8.30	18.54	0
Padang Lawas	33 936.00	22 327.25	618.15	544.62	844.06	245.43

Sumber/Source: Dinas Pertanian Kabupaten Padang Lawas/Agricultural Agency of Padang Lawas Regency

Tabel 5.3.1. Luas Tanaman Perkebunan Menurut Kecamatan dan Jenis Tanaman di Kabupaten Padang Lawas (Ha), 2018
Planted Area of Estate Crops by Subdistrict and Kind of Crop in Padang Lawas Regency (Ha), 2018

Lanjutan

Kecamatan Subdistrict	Aren Sugar Palm	Pinang Areca Nut	Kulit Manis Cinnamon	Tembakau Tobacco
(1)	(2)	(3)	(4)	(5)
Kecamatan/Subdistrict				
1. Sosopan	21.50	19.50	186.57	58.00
2. Ulu Barumun	500.00	29.25	0	0
3. Barumun	0	0	0	0
4. Barumun Selatan	2.30	5.50	0	0
5. Lubuk Barumun	0	2.41	0	0
6. Sosa	0	0	0	0
7. Batang Lubu Sutam	0	1.37	0	0
8. Hutaraja Tinggi	0	1.01	0	0
9. Huristak	1.25	1.09	0	0
10. Barumun Tengah	3.25	54.00	0	0
11. Aek Nabara Barumun	0	0	0	0
12. Sihapas Barumun	4.25	7.00	0	0
Padang Lawas	532.55	121.13	186.57	58.00

Sumber/Source: Dinas Pertanian Kabupaten Padang Lawas/Agricultural Agency of Padang Lawas Regency

Tabel 5.3.2. Produksi Perkebunan Menurut Kecamatan dan Jenis Tanaman di Kabupaten Padang Lawas (Ton), 2018
Table *Production of Estate Crops by Subdistrict and Kind of Crop in Padang Lawas Regency (Ton), 2018*

Kecamatan Subdistrict	Kelapa Sawit Palm Oil	Karet Rubber	Kakao Cocoa	Kelapa Coconut	Kopi Coffee	Kemiri Candlenut
(1)	(2)	(3)	(4)	(5)	(6)	(7)
Kecamatan/Subdistrict						
1. Sosopan	2 711.64	5 081.25	34.63	5.51	344.29	45.19
2. Ulu Barumun	2 696.46	902.57	64.72	28.96	100.42	48.15
3. Barumun	4 688.24	1 275.52	90.96	54.54	21.04	0
4. Barumun Selatan	13 764.27	2 238.82	14.76	10.99	0	0
5. Lubuk Barumun	23 121.34	2 420.78	-	5.97	0	6.8
6. Sosa	13 669.62	1 128.38	1.80	95.68	-	-
7. Batang Lubu Sutam	6 638.28	599.40	0.78	19.27	93.98	60.20
8. Hutaraja Tinggi	12 146.30	318.93	-	35.46	0	0
9. Huristak	14 266.97	3 427.98	0	20.02	0	0
10. Barumun Tengah	7 769.05	2 081.82	2.80	46.70	0	88.90
11. Aek Nabara Barumun	15 880.29	2 047.35	2.55	128.25	48.50	0
12. Sihapas Barumun	2 198.12	665.76	0	4.44	19.13	0
Padang Lawas	119 550.58	18 188.60	213.00	456.09	681.03	249.24

Sumber/Source: Dinas Pertanian Kabupaten Padang Lawas/Agricultural Agency of Padang Lawas Regency

Tabel 5.3.2. Produksi Perkebunan Menurut Kecamatan dan Jenis Tanaman di Kabupaten Padang Lawas (Ton), 2018
Table Production of Estate Crops by Subdistrict and Kind of Crop in Padang Lawas Regency (Ton), 2018

Lanjutan

Kecamatan Subdistrict	Aren Sugar Palm	Pinang Areca Nut	Kulit Manis Cinnamon	Tembakau Tobacco
(1)	(2)	(3)	(4)	(5)
Kecamatan/Subdistrict				
1. Sosopan	60.45	15.41	90.55	6.21
2. Ulu Barumun	21.62	18.08	0	0
3. Barumun	0	0	0	0
4. Barumun Selatan	2.81	5.25	0	0
5. Lubuk Barumun	0	2.63	0	0
6. Sosa	0	0	0	0
7. Batang Lubu Sutam	0	3.87	0	0
8. Hutaraja Tinggi	0	1.30	0	0
9. Huristak	2.25	1.34	0	0
10. Barumun Tengah	3.06	31.08	0	0
11. Aek Nabara Barumun	0	0	0	0
12. Sihapas Barumun	4.63	2.39	0	0
Padang Lawas	94.82	81.35	90.55	6.21

Sumber/Source: Dinas Pertanian Kabupaten Padang Lawas/Agricultural Agency of Padang Lawas Regency

Tabel 5.4.1. Luas Kawasan Hutan Menurut Kecamatan di Kabupaten Padang Lawas (Ha), 2018
Table Forest Area by Subdistrict in Padang Lawas Regency (Ha), 2018

Kecamatan Subdistrict	Hutan Konservasi Conservation Forestry	Hutan Lindung Protection Forestry	Hutan Produksi Terbatas Limited Production Forestry	Hutan Produksi Tetap Constant Production Forestry	Areal Penggunaan Lain Other Areal Use
(1)	(2)	(3)	(4)	(5)	(6)
Kecamatan/Subdistrict					
1. Sosopan	12 014,15	2 132,45	22 200,32	0	6 453,47
2. Ulu Barumon	9 378,27	634,96	4 966,83	0	4 855,68
3. Barumon	6 705,05	2 110,00	0	0	7 552,74
4. Barumon Selatan	3 560,66	2 920,37	0	9 682,65	37 891,10
5. Lubuk Barumon	0	0	7 248,17	11 754,09	14 320,09
6. Sosa	0	21 569,63	0	9 682,65	37 891,10
7. Batang Lubu Sutam	0	16 010,07	0	6 419,33	19 583,67
8. Hutaraja Tinggi	0	0	0	28 291,61	31 829,66
9. Huristak	0	0	0	31 956,59	16 994,65
10. Barumon Tengah	0	0	0	1 993,61	16 182,39
11. Aek Nabara Barumon	0	0	4 622,26	8 606,25	12 487,02
12. Sihapas Barumon	0	0	171,54	-	4 747,41
Padang Lawas	31 658,13	43 269,59	39 209,12	98 704,13	176 433,91

Sumber/Source: Dinas Lingkungan Hidup Kabupaten Padang Lawas/Forestry and Plantation of Padang Lawas Regency

Tabel 5.5.1. Populasi Ternak Menurut Jenis Ternak dan Kecamatan di Kabupaten Padang Lawas, 2018
Table *Livestock Population by Kind of Livestock and Subdistrict in Padang Lawas Regency, 2018*

Kecamatan <i>Subdistrict</i>	Sapi Potong <i>Cow</i>	Kerbau <i>Buffalo</i>	Kambing <i>Goat</i>	Domba <i>Sheep</i>	Babi <i>Pig</i>
(1)	(2)	(3)	(4)	(5)	(6)
Kecamatan/Subdistrict					
1. Sosopan	5	18	471	52	0
2. Ulu Barumun	88	26	1 368	70	0
3. Barumun	132	63	673	115	0
4. Barumun Selatan	179	32	804	124	0
5. Lubuk Barumun	749	739	1 173	733	0
6. Sosa	971	988	2 705	816	215
7. Batang Lubu Sutam	41	52	421	199	0
8. Hutaraja Tinggi	2 544	1 352	2 515	1 236	0
9. Huristak	2 028	1 891	1 898	674	0
10. Barumun Tengah	1 266	1 267	775	1 091	0
11. Aek Nabara Barumun	952	1 480	816	1 089	0
12. Sihapas Barumun	653	1 401	750	1 082	0
Padang Lawas	9 610	9 309	14 340	7 282	215

Sumber/Source: Dinas Peternakan dan Perikanan Kabupaten Padang Lawas/Livestock and Fishery Office of Padang Lawas Regency

Tabel 5.5.2. Populasi Unggas Menurut Jenis Unggas dan Kecamatan di Kabupaten Padang Lawas, 2018
Poultry Population by Kind of Poultry and Subdistrict in Padang Lawas Regency, 2018

Kecamatan <i>Subdistrict</i>	Ayam Kampung <i>Local Chicken</i>	Ayam Petelur <i>Egg Layer Chicken</i>	Ayam Pedaging <i>Broiler Chicken</i>	Itik <i>Local Duck</i>
(1)	(2)	(3)	(4)	(5)
Kecamatan/Subdistrict				
1. Sosopan	11 193	0	0	898
2. Ulu Barumun	16 900	0	0	1 539
3. Barumun	5 621	300	0	186
4. Barumun Selatan	22 660	0	0	75
5. Lubuk Barumun	24 790	0	0	1 321
6. Sosa	19 457	0	0	1 436
7. Batang Lubu Sutam	10 290	0	0	1 418
8. Hutaraja Tinggi	23 925	0	1 200	961
9. Huristak	993	0	0	1 830
10. Barumun Tengah	1 420	0	0	1 591
11. Aek Nabara Barumun	862	0	0	1 508
12. Sihapas Barumun	1 402	0	0	1 488
Padang Lawas	139 513	300	1 200	14 253

Sumber/Source: Dinas Peternakan dan Perikanan Kabupaten Padang Lawas/Livestock and Fishery Office of Padang Lawas Regency

Tabel 5.5.3. Produksi Daging Menurut Jenis Ternak dan Kecamatan di Kabupaten Padang Lawas (ton), 2018
Table *Meat Production by Kind of Livestock and Subdistrict in Padang Lawas Regency (ton), 2018*

Kecamatan <i>Subdistrict</i>	Sapi Potong <i>Cow</i>	Kerbau <i>Buffalo</i>	Kambing <i>Goat</i>	Domba <i>Sheep</i>	Babi <i>Pig</i>
(1)	(2)	(3)	(4)	(5)	(6)
Kecamatan/Subdistrict					
1. Sosopan	2	2	0	0	0
2. Ulu Barumun	5	3	0	0	0
3. Barumun	52	12	2	1	0
4. Barumun Selatan	4	4	0	0	0
5. Lubuk Barumun	6	5	0	0	0
6. Sosa	28	9	1	1	2
7. Batang Lubu Sutam	5	1	0	0	0
8. Hutaraja Tinggi	15	9	0	0	0
9. Huristak	8	7	0	0	0
10. Barumun Tengah	19	8	1	1	0
11. Aek Nabara Barumun	7	6	0	0	0
12. Sihapas Barumun	5	2	0	0	0
Padang Lawas	156	68	4	3	2

Sumber/Source: Dinas Peternakan dan Perikanan Kabupaten Padang Lawas/Livestock and Fishery Office of Padang Lawas Regency

Tabel 5.5.4. Produksi Daging Menurut Jenis Unggas dan Kecamatan di Kabupaten Padang Lawas (ton), 2018
Meat Production by Kind of Poultry and Subdistrict in Padang Lawas Regency (ton), 2018

Kecamatan Subdistrict	Ayam Kampung Local Chicken	Ayam Petelur Egg Layer Chicken	Ayam Pedaging Broiler Chicken	Itik Local Duck
(1)	(2)	(3)	(4)	(5)
Kecamatan/Subdistrict				
1. Sosopan	2.7	0	0	0.1
2. Ulu Barumon	4.0	0	0	0.2
3. Barumon	1.3	0	0	0
4. Barumon Selatan	5.4	0	0	0
5. Lubuk Barumon	5.9	0	0	0.2
6. Sosa	4.6	0	0	0.2
7. Batang Lubu Sutam	2.9	0	0	0.2
8. Hutaraja Tinggi	5.7	0	0	0.1
9. Huristak	0.2	0	0	0.2
10. Barumon Tengah	0.3	0	0	0.2
11. Aek Nabara Barumon	0.2	0	0	0.2
12. Sihapas Barumon	0.3	0	0	0.2
Padang Lawas	33	0	0	1.8

Sumber/Source: Dinas Peternakan dan Perikanan Kabupaten Padang Lawas/Livestock and Fishery Office of Padang Lawas Regency

Tabel 5.5.5. Produksi Telur Menurut Jenis Telur dan Kecamatan di Kabupaten Padang Lawas (ton), 2018
Table **Egg Production by Kind of Egg and Subdistrict in Padang Lawas Regency (ton), 2018**

Kecamatan <i>Subdistrict</i>	Ayam Kampung <i>Local Chicken</i>	Ayam Petelur <i>Egg Layer Chicken</i>	Itik <i>Local Duck</i>
(1)	(2)	(3)	(5)
Kecamatan/Subdistrict			
1. Sosopan	6.0	0	7.5
2. Ulu Barumun	9.0	0	12.8
3. Barumun	3.0	0	1.5
4. Barumun Selatan	12.1	0	0.6
5. Lubuk Barumun	13.3	0	11.0
6. Sosa	10.4	0	11.9
7. Batang Lubu Sutam	5.5	0	11.8
8. Hutaraja Tinggi	12.8	0	8.0
9. Huristak	0.5	0	15.2
10. Barumun Tengah	0.8	0	13.2
11. Aek Nabara Barumun	0.5	0	12.5
12. Sihapas Barumun	0.7	0	12.5
Padang Lawas	74.6	0	118.4

Sumber/Source: Dinas Peternakan dan Perikanan Kabupaten Padang Lawas/Livestock and Fishery Office of Padang Lawas Regency

Tabel 5.6.1. Luas Penangkapan Ikan di Perairan Umum Menurut Kecamatan di Kabupaten Padang Lawas (Ha), 2018
Table **Fish Catching Area at Open Water by Subdistrict in Padang Lawas Regency (Ha), 2018**

Kecamatan Subdistrict	Laut Sea	Danau Lake	Sungai River	Rawa Swamp	Waduk
(1)	(2)	(3)	(4)	(5)	(6)
Kecamatan/Subdistrict					
1. Sosopan	0	0	15	0	0
2. Ulu Barumun	0	0	13	0	0
3. Barumun	0	0	11	0	0
4. Barumun Selatan	0	0	7	0	0
5. Lubuk Barumun	0	0	18	0	0
6. Sosa	0	0	15	0	0
7. Batang Lubu Sutam	0	0	4	0	0
8. Hutaraja Tinggi	0	0	0	0	0
9. Huristak	0	0	0	0	0
10. Barumun Tengah	0	0	12	0	0
11. Aek Nabara Barumun	0	0	9	0	0
12. Sihapas Barumun	0	0	7	0	0
Padang Lawas	0	0	111	0	0

Sumber/Source: Dinas Peternakan dan Perikanan Kabupaten Padang Lawas/Livestock and Fishery Office of Padang Lawas Regency

Tabel 5.6.2. Luas Potensi Budidaya Ikan Air Tawar Menurut Jenis Usahanya dan Kecamatan di Kabupaten Padang Lawas (Ha), 2018
Potential Area Fish by Type of Exertion and Subdistrict in Padang Lawas Regency (Ha), 2018

Kecamatan Subdistrict	Kolam Tetap Fresh Water Pond	Kolam Air Deras Running Water Pond	Keramba Jaring Apung	Sungai River (km)	Lubuk Larangan (km)
(1)	(2)	(3)	(4)	(5)	(6)
Kecamatan/Subdistrict					
1. Sosopan	8	0	0	15	5
2. Ulu Barumun	20	0	0	13	3
3. Barumun	9.25	0	0.5	11	4
4. Barumun Selatan	28.30	0	0	7	2
5. Lubuk Barumun	12.00	0	0.5	18	3
6. Sosa	11.25	0	4	15	20
7. Batang Lubu Sutam	6.10	0	0	4	2
8. Hutaraja Tinggi	7.5	0	2	0	0
9. Huristak	13	0	0	0	2
10. Barumun Tengah	8.40	0	2	12	2
11. Aek Nabara Barumun	18.20	0	0	9	0
12. Sihapas Barumun	5.5	0	0	7	0
Padang Lawas	147.5	0	9	111	43

Sumber/Source: Dinas Peternakan dan Perikanan Kabupaten Padang Lawas/Livestock and Fishery Office of Padang Lawas Regency

Tabel 5.6.3. Produksi Ikan dari Budidaya Air Tawar Menurut Jenis Usahanya dan Kecamatan di Kabupaten Padang Lawas (ton), 2018
Production of Fish Cultivation by Type of Exertion and Subdistrict in Padang Lawas Regency (ton), 2018

Kecamatan <i>Subdistrict</i>	Kolam Tetap <i>Fresh Water Pond</i>	Kolam Air Deras <i>Running Water Pond</i>	Keramba Jaring Apung	Sungai River <i>(m)</i>	Lubuk Larangan <i>(km)</i>
(1)	(2)	(3)	(4)	(5)	(6)
Kecamatan/Subdistrict					
1. Sosopan	310.95	0	0	9.4	5.63
2. Ulu Barumun	626.87	0	0	13	3.12
3. Barumun	267.5	0	89.37	16.7	6.09
4. Barumun Selatan	365.11	0	0	7	5.04
5. Lubuk Barumun	412	0	143.98	17.04	9.97
6. Sosa	217.03	0	133.2	15.11	2
7. Batang Lubu Sutam	590.87	0	0	4	5.28
8. Hutaraja Tinggi	341.07	0	241.39	6.2	2.01
9. Huristak	433.61	0	0	16.04	4.07
10. Barumun Tengah	189.5	0	81.17	11.32	6.7
11. Aek Nabara Barumun	365.11	0	0	4	2.28
12. Sihapas Barumun	282.23	0	0	6.78	4.27
Padang Lawas	4 401.85	0	689.11	126.59	56.46

Sumber/Source: Dinas Peternakan dan Perikanan Kabupaten Padang Lawas/Livestock and Fishery Office of Padang Lawas Regency



B A B 6

Chapter Six

**INDUSTRI,
PERTAMBANGAN,
ENERGI DAN
KONSTRUKSI** | *Industry,
Mining,
Energy and
Construction*

Pelanggan Listrik PLN Rayon Sibuhuan

52.630
pelanggan



51,88
milyar rupiah

59.961.948
KWH

PENJELASAN TEKNIS

1. Pengumpulan data industri besar dan sedang dilakukan melalui Survei Industri Besar dan Sedang yang dilaksanakan setiap tahun secara lengkap (sensus) sejak tahun 1975. Survei Industri Besar dan Sedang mencakup semua perusahaan industri yang mempunyai tenaga kerja 20 orang atau lebih dengan menggunakan kuesioner II A.
2. Klasifikasi industri yang digunakan dalam survei ini berdasar kepada Klasifikasi Baku Lapangan Usaha Indonesia (KBLI). KBLI adalah klasifikasi lapangan usaha yang berdasar kepada *International Standard Industrial Classification of All Economic Activities* (ISIC) revisi 4 yang telah disesuaikan dengan kondisi Indonesia.
3. **Industri manufaktur** adalah suatu kegiatan ekonomi yang melakukan kegiatan mengubah suatu barang dasar secara mekanis, kimia, atau dengan tangan sehingga menjadi barang jadi/setengah jadi, dan atau barang yang kurang nilainya menjadi barang yang lebih tinggi nilainya, dan sifatnya lebih dekat kepada pemakai akhir. Termasuk dalam

TECHNICAL NOTES

1. *Data collection of large and medium scale manufacturing is conducted through The Large and Medium Manufacturing Establishment Survey that has been done annually for all industries (census) since 1975. Large and Medium Manufacturing Establishment Survey covers all manufactures/industries with 20 workers or more by questionnaire II A.*
2. *The industrial clasification adopted in this survey refers to the Klasifikasi Baku Lapangan Usaha Indonesia (KBLI). KBLI is classification of economic activities based on the International Standard Industrial Classification of All Economic Activities (ISIC rev 4) that has been modified according to the local condition in Indonesia.*
3. ***Manufacturing industry*** is defined as an economic activity processing basic goods mechanically, chemicals or manually into final or intermediate goods. It is also defined as processing of lower value goods into higher value goods as final or intermediate products. The activities also include services for manufacturing and assembling.

kegiatan ini adalah jasa industry dan pekerjaan perakitan.

4. **Jasa industri** adalah kegiatan industri yang melayani keperluan pihak lain. Pada kegiatan ini bahan baku disediakan oleh pihak lain sedangkan pihak pengolah hanya melakukan pengolahannya dengan mendapat imbalan sebagai balas jasa (upah maklon).
 5. **Perusahaan atau usaha industri** adalah suatu unit (kesatuan) usaha yang melakukan kegiatan ekonomi, bertujuan menghasilkan barang atau jasa, terletak pada suatu bangunan atau lokasi tertentu, dan mempunyai catatan administrasi tersendiri mengenai produksi dan struktur biaya serta ada seorang atau lebih yang bertanggung jawab atas usaha tersebut.
 6. Industri manufaktur dikelompokkan ke dalam 4 golongan berdasarkan banyaknya pekerja, yaitu: industri besar (100 orang pekerja atau lebih), industri sedang/menengah (20–99 orang pekerja), industri kecil (5–19 orang pekerja), dan industri mikro (1–4 orang pekerja).
4. ***Services for manufacturing** is defined as a manufacturing activity which serving other manufacturing establishments. In this case, raw materials are supplied by others while the workers are paid as a compensation for processing raw materials.*
 5. ***A manufacturing establishment** is defined as a production unit engaged in economic activity, producing goods or services, located in a building or in a certain location, keeping a business record concerning the production and cost structure, and having a person or more that are responsible to those activities.*
 6. *Manufacturing industries are categorized into four groups, based on the number of employees: large scale manufacturing (100 employees or more), medium scale manufacturing (20–99 employees), small scale manufacturing (5–19 employees), and micro industry (1–4 employees).*

7. Pelanggan adalah individu atau kelompok, baik rumah tangga, perusahaan atau institusi non profit yang membeli air bersih dari perusahaan air bersih.

8. Air disalurkan adalah volume air bersih dari perusahaan air bersih

7. *Customers are individuals or groups, whether household, company or non-profit institutions that buy water supply from water supply establishment.*

8. *Distributed water is the volume of water supply from water supply establishment.*

<https://padanglawaskab.bps.go.id>

ULASAN

DESCRIPTION

Industri

Berdasarkan banyaknya tenaga kerja, sektor industri di Indonesia dibagi atas industri besar, industri sedang, industri kecil dan industri rumah tangga.

Industri besar yang terdapat di Padang Lawas seluruhnya adalah pabrik pengolahan kelapa sawit yang terdapat di kecamatan Lubuk Barumun (1 perusahaan), Sosa (3 perusahaan) dan Hutaraja Tinggi (3 perusahaan). Sedangkan untuk industri kecil hingga tahun 2013 yang tercatat di Dinas Koperasi, Perindustrian, Perdagangan dan UMKM Kabupaten Padang Lawas sebanyak 517 perusahaan.

Energi

Fasilitas untuk masyarakat oleh pemerintah berupa listrik, gas dan air minum hingga saat ini hanya listrik dari PLN (Perusahaan Listrik Negara) yang tersedia. Fasilitas air minum berupa saluran PDAM (Perusahaan Daerah Air Minum) hingga saat ini belum dirasakan oleh masyarakat Kabupaten Padang Lawas.

Industry

Based on the number of workers, industries sector in Indonesia consists of big industries, medium industries, small industries, and household industries.

All big industries in Padang Lawas are engaged in crude palm oil (CPO) processing, there are 1 company in Lubuk Barumun, 3 companies in Sosa and 3 companies in Hutaraja Tinggi. Until 2013, there are 517 companies which are registered as small industries at Cooperatives, Industry, Trading and Micro Industry Office of Padang Lawas Regency.

Energy

Residential facilities (such as electricity, gas, and water), only electricity by PLN which is available. Drinking water facilities of PDAM had not been enjoyed yet by the residents of Padang Lawas Regency.

Tabel 6.1.1. Jumlah Pelanggan Listrik PLN Ranting Sibuhuan Menurut Kelompok Pelanggan di Kabupaten Padang Lawas, 2015-2018
Number of Costumer of PLN Sibuhuan by Costumer Group in Padang Lawas Regency, 2015-2018

Pelanggan Costumer	Tahun Year			
	2015	2016	2017	2018
(1)	(2)	(3)	(4)	(5)
1. Rumah Tangga / <i>Household</i>	42 409	44 284	47 144	49 743
2. Komersial / <i>Commercial</i>	573	581	627	655
3. Industri / <i>Industry</i>	0	0	0	2
4. Umum / <i>Public</i>	202	231	270	291
5. Sosial / <i>Social</i>	1305	1 449	1 740	1 939
Jumlah / Total	44 489	46 545	49 781	52 630

Sumber/Source: PT.PLN (PERSERO) Wilayah Sumatera Utara Area Padangsidempuan

Tabel 6.1.2. Jumlah Penjualan Energi Listrik PLN Ranting Sibuhuan Menurut Kelompok Pelanggan di Kabupaten Padang Lawas, 2015-2018
Total Energy Sold of PLN Sibuhuan by Costumer Group in Padang Lawas Regency (kwh), 2015-2018

Pelanggan Costumer	Tahun Year			
	2015	2016	2017	2018
(1)	(2)	(3)	(4)	(5)
1. Rumah Tangga / Household	39 534 466	43 376 114	47 638 188	50 173 091
2. Komersial / Commercial	3 780 901	3 872 262	4 246 310	4 725 852
3. Industri / Industry	0	0	0	7 043
4. Umum / Public	1 908 293	2 043 418	2 221 245	2 191 615
5. Sosial / Social	1 937 676	2 223 128	2 501 189	2 830 813
6. Layanan Khusus / Special Services	32 756	11 307	34 382	33 534
Jumlah / Total	47 194 092	51 526 229	56 641 314	59 961 948

Sumber/Source: PT.PLN (PERSERO) Wilayah Sumatera Utara Area Padangsidimpuan

Tabel 6.1.3. Nilai Penjualan Energi Listrik PLN Ranting Sibuhuan Menurut Kelompk Pelanggan di Kabupaten Padang Lawas, 2015-2018
Energy Sold Value of PLN Sibuhuan by Costumer Group in Padang Lawas Regency (Rp), 2015-2018

Pelanggan Costumer	Tahun Year			
	2015	2016	2017	2018
(1)	(2)	(3)	(4)	(5)
1. Rumah Tangga / Household	21 681 361 634	24 155 403 148	35 986 833 271	40 746 822 827
2. Komersial / Commercial	5 078 131 515	4 981 982 379	5 673 416 587	6 333 423 132
3. Industri / Industry	0	0	0	6 842 364
4. Umum / Public	2 730 425 100	2 761 097 157	3 098 193 044	3 058 128 312
5. Sosial / Social	1 086 746 274	1 212 448 496	1 429 083 064	1 657 962 920
6. Layanan Khusus / Special Services	49 617 188	18 247 387	59 857 900	77 202 184
Jumlah / Total	30 626 281 711	33 129 178 567	46 247 383 866	51 880 381 739

Sumber/Source: PT.PLN (PERSERO) Wilayah Sumatera Utara Area Padangsidimpuan

6.2. BULOG

Tabel 6.2.1. Penerimaan dan Penyaluran Beras Oleh Perum Bulog Sub Divisi Regional IV Padangsidimpuan di Kabupaten Padang Lawas (Ton), 2018
Distribution of Rice by Perum Bulog Sub Division Regional IV Padangsidimpuan in Padang Lawas Regency (Ton), 2018

Tahun Year	Stok Awal Initial Stock	Pemasukan Receiving	Jumlah Tersedia Total Available	Penyaluran Distribution	Stok Akhir End Stock
(1)	(2)	(3)	(4)	(5)	(6)
2004	900,52	5 181,36	6 081,88	4 743,83	1 338,05
2005	1 338,05	4 819,66	6 157,71	5 912,13	245,58
2006	245,58	8 901,30	9 146,78	7 581,88	1 564,91
2007	1 564,91	10 070,47	11 635,39	7 851,02	3 784,37
2008	3 784,37	16 226,67	20 011,04	18 738,61	1 272,43
2009	1 272,43	22 650,00	23 922,43	20 125,68	3 796,75
2010	3 796,75	17 400,00	21 196,75	18 832,41	2 364,34
2011	2 364,34	25 800,00	28 164,34	23 699,48	4 464,59
2012	4 464,59	15 904,95	20 369,54	18 493,65	1 875,89
2013	1 875,89	17 800,00	19 675,89	18 808,79	867,09
2014	867,09	18 300,00	19 167,09	15 082,28	4 084,81
2015	4 084,81	15 300,00	19 384,81	17 515,70	18 69,106
2016	1 869,11	17 600,00	19 519,11	15 050,21	4 468,90
2017	4 468,90	11 759 119,00	16 228 018,00	15 136 143,00	1 091 874,00
2018	1 091 874.60	18 708 168.80	19 800 043.40	18 108 388.40	1 691 055

Sumber/Source: Perum Bulog Sub Divisi Regional IV Padangsidimpuan / Perum Bulog Sub Division Regional IV Padangsidimpuan

Tabel 6.2.2. Penyaluran Beras Oleh Perum Bulog Sub Divisi Regional IV Padangsidempuan Menurut Konsumen di Kabupaten Padang Lawas (Ton), 2018
Distribution of Rice by Perum Bulog Sub Division Regional IV Padangsidempuan by Consument in Padang Lawas Regency (Ton), 2018

Tahun Year	Raskin PKS-BBM	Pasar Market	Lain- lain Other	Susut Decrease	Jumlah Total
(1)	(2)	(3)	(4)	(5)	(6)
2004	4 242,80	5,00	228,26	0	4 743,83
2005	5 556,98	150,00	205,14	0	5 912,12
2006	7 170,15	50,00	361,73	0	7 581,88
2007	5 116,37	0	47,25	0	5 163,62
2008	3 525,68	0	12 612,66	0	16 138,34
2009	1 654,74	0	52,00	0	1 706,74
2010	17 251,94	448,94	1 131,53	0	18 832,41
2011	19 564,39	0	4 135,09	0	23 699,48
2012	18 143,67	115,50	234,48	0	18 493,65
2013	18 589,05	0	219,74	0	18 808,79
2014	14 871,14	0	211,04	0	15 082,28
2015	17 349,78	137,98	27,94	0	17 515,70
2016	14 961,24	22,05	51,89	0	15 035,18
2017	13 684 140,00	6 825,00	48 873,80	0	13 739 838,80
2018	8 785 110	1 019 649.20	39 100.40	0	9 843 859.60

Sumber/Source: Perum Bulog Sub Divisi Regional IV Padangsidempuan / Perum Bulog Sub Division Regional IV Padangsidempuan

Tabel 6.2.3. Penyaluran dan Penjualan Beras Oleh Perum Bulog Sub Divisi Regional IV Padangsidimpuan Menurut Golongan Konsumen di Kabupaten Padang Lawas (Ton), 2013-2018
Distribution and Sale of Rice by Perum Bulog Sub Division Regional IV Padangsidimpuan by Consumer Classification in Padang Lawas Regency (Ton), 2013-2018

No	Golongan Konsumen <i>Consumer Classification</i>	Tahun/Years					
		2013	2014	2015	2016	2017	2018
(1)	(2)	(3)	(4)	(5)	(6)	(7)	(8)
1	Pegawai Negeri <i>Civil Servant</i>	0	0	0	0	0	0
2	Pegawai Otonomi <i>Autonomy Government</i>	0	0	0	90 000	90 000	0
3	Polri / <i>Police</i>	0	0	0	0	0	0
4	Rutan / <i>LP Central Jail</i>	171 500	174 500	0	0	0	0
5	Catu Pegawai <i>Rice Ration of Civil Servant</i>	16 330	10 270	9 380	12 150	11 660	13 070
6	Dep.Sosial <i>Social Dept.</i>	31 598	23 454	15 680	51 888	34 333,80	23 150.40
7	Zakat / <i>Tithe</i>	320	0	0	0	0	0
8	Transmigrasi <i>Transmigration</i>	0	0	0	0	0	0
9	Op Prasejahtera <i>Market Operation</i>	0	0	137 985	22 050	6 825	019 649.2
10	Susut Timbun <i>Loss</i>	0	0	0	0	0	0
11	Lain-lain <i>Others</i>	0	0	0	0	0	0

Sumber/Source: Perum Bulog Sub Divisi Regional IV Padangsidimpuan / *Perum Bulog Sub Division Regional IV Padangsidimpuan*

6.3. KOPERASI

Tabel 6.3.1. Jumlah Koperasi Menurut Jenis Koperasi dan Kecamatan di Kabupaten Padang Lawas, 2018
Number of Cooperatives by Type of Cooperative and Subdistrict in Padang Lawas Regency, 2018

	Kecamatan Subdistrict	KUD	KPR	KOPKAR	Lainnya	Jumlah Total
	(1)	(2)	(3)	(4)	(5)	(6)
Kecamatan/Subdistrict						
1.	Sosopan	0	0	0	1	1
2.	Ulu Barumun	1	0	0	1	2
3.	Barumun	2	0	1	19	22
4.	Barumun Selatan	0	0	0	1	1
5.	Lubuk Barumun	1	0	0	11	13
6.	Sosa	8	0	2	14	24
7.	Batang Lubu Sutam	0	0	1	5	6
8.	Hutaraja Tinggi	19	0	2	19	40
9.	Huristak	1	0	0	8	9
10.	Barumun Tengah	3	0	0	15	18
11.	Aek Nabara Barumun	2	0	0	0	2
12.	Sihapas Barumun	0	0	0	0	0
Padang Lawas		37	0	7	94	138

Sumber/Source: Dinas Koperasi Perindustrian Perdagangan dan UMKM Kab.Padang Lawas / *Industry and Trade Office of Padang Lawas Regency*

Tabel 6.3.2. Jumlah Pedagang Menurut Kecamatan di Kabupaten Padang Lawas, 2018
Table **Number of Trader by Subdistrict in Padang Lawas Regency, 2018**

Kecamatan Subdistrict	Pedagang LPG	Pedagang Modern	Pedagang Pupuk
(1)	(2)	(3)	(4)
Kecamatan/Subdistrict			
1. Sosopan	0	0	2
2. Ulu Barumun	3	0	8
3. Barumun	26	5	33
4. Barumun Selatan	0	0	6
5. Lubuk Barumun	6	1	9
6. Sosa	14	2	15
7. Batang Lubu Sutam	0	0	12
8. Hutaraja Tinggi	14	2	20
9. Huristak	0	0	12
10. Barumun Tengah	2	1	7
11. Aek Nabara Barumun	3	0	7
12. Sihapas Barumun	0	0	3
Padang Lawas	68	11	134

Sumber/Source: Dinas Koperasi Perindustrian Perdagangan dan UMKM Kab.Padang Lawas / Industry and Trade Office of Padang Lawas Regency



B A B 7

**HOTEL
DAN
PARIWISATA** | *Hotel
And
Tourism*

KONSTRUKSI PERMUKAAN JALAN
DI PADANG LAWAS



PENJELASAN TEKNIS

1. **Wisatawan mancanegara** (wisman) ialah setiap pengunjung yang mengunjungi suatu negara di luar tempat tinggalnya, didorong oleh satu atau beberapa keperluan tanpa bermaksud memperoleh penghasilan di tempat yang dikunjungi dan lamanya kunjungan tersebut tidak lebih dari satu tahun (12 bulan). Definisi ini mencakup 2 (dua) kategori wisatawan mancanegara, yaitu :
 - a. Wisatawan (turis) ialah setiap pengunjung seperti definisi di atas yang tinggal paling sedikit 24 jam, akan tetapi tidak lebih dari 1 (satu) tahun di tempat yang dikunjungi, dengan maksud antara lain: berlibur, rekreasi, olah raga, bisnis, menghadiri pertemuan, studi, dan kunjungan dengan alasan kesehatan.
 - b. *Excursionist* ialah setiap pengunjung seperti definisi di atas yang tinggal kurang dari 24 jam di tempat yang dikunjungi (termasuk "Cruise passengers"). *Cruise Passengers* ialah setiap pengunjung yang tiba di suatu negara di mana mereka tidak menginap di akomodasi yang tersedia di negara tersebut,

TECHNICAL NOTES

1. **An International Visitor** is any person visiting a country other than his usual place of residence for any reason other than for earning income in the country visited, and the length of stay is no more than one year (12 months). This definition covers two categories of foreign visitors, namely :
 - a. "Tourist" is any visitor staying for at least 24 hours, but no more than one year, in the country visited, with the intention of visiting, and for any of these purposes: Pleasure, recreation and sports, Business, visiting friends and relatives, missions, attending meetings, conferences, visit for health reasons and study.
 - b. "Excursionist" is any visitor staying less than 24 hours in the country visited including, "Cruise Passengers", i.e. visitors arriving in a country without staying in any accommodation available in the visited country.

misalnya dengan kapal laut.

2. **Rata-rata lama tinggal** adalah rata-rata waktu tinggal wisatawan mancanegara di Indonesia untuk satu kali kunjungan.
 3. Usaha penyediaan akomodasi adalah usaha yang menyediakan pelayanan penginapan yang dapat dilengkapi dengan pelayanan pariwisata lainnya. Usaha penyediaan akomodasi dapat berupa hotel, vila, pondok wisata, bumi perkemahan, persinggahan karavan, dan akomodasi lainnya yang digunakan untuk tujuan pariwisata.
 4. **Hotel** adalah penyediaan akomodasi secara harian berupa kamar-kamar di dalam satu bangunan yang dapat dilengkapi dengan jasa pelayanan makan dan minum, kegiatan hiburan dan atau fasilitas lainnya. Hotel terdiri dari hotel berbintang dan hotel non- bintang.
 5. **Hotel bintang** adalah usaha penyediaan jasa pelayanan penginapan, makan minum serta jasa lainnya bagi umum dengan menggunakan sebagian atau seluruh bangunan. Usaha ini
2. ***Average length of stay** is the average stay duration of foreign visitor in Indonesia for one trip.*
 3. *The business of providing accommodation is a business that provides specialty services that can be equipped with other tourism services. It includes hotel, villa, cottage, camping, caravan stop, and other accommodation that are used for tourism purposes.*
 4. ***Hotel** is a daily supply of accommodation rooms within a building which can be equipped with eating and drinking services, entertainment activities and/or other facilities. Hotel consists of a classified hotel and a non-classified hotel.*
 5. ***A star hotel** is the business of providing an accommodation, eating and drinking as well as other services for the public by using a building or a part of a building. It is managed commercially and meets*

dikelola secara komersial serta memenuhi ketentuan persyaratan sebagai hotel bintang (termasuk berlian) yang ditetapkan dalam surat keputusan instansi yang membinanya. Misalnya hotel bintang lima, hotel bintang empat dan seterusnya.

6. **Tingkat penghunian kamar hotel** adalah persentase banyaknya malam kamar yang dihuni terhadap banyaknya malam kamar yang tersedia.
7. **Rata-rata lamanya tamu menginap** adalah banyaknya malam tempat tidur yang terpakai (malam tamu) dengan banyaknya tamu yang menginap di hotel atau akomodasi lainnya.

specified requirements as a star hotel (including diamonds) set forth in the decree of fostering agency. For example, five star hotel, four star hotel, and so on.

6. **Room occupancy rate** is the number of room-nights occupied divided by the number of room-nights available, multiplied by 100 percent.
7. **Average length of stay** is the number of bed-nights used (guest night) divided by the number of guests coming to spend the night at the accommodation.

ULASAN

Untuk menunjang potensi pariwisata di Padang Lawas, perlu didukung fasilitas akomodasi yang memadai. Sampai dengan tahun 2018, Padang Lawas telah memiliki 10 hotel.

DESCRIPTION

In order to support the tourism potential in Padang Lawas, it needs adequate accommodation facilities. Until 2018, Padang Lawas has had 10 hotels.

<https://padanglawaskab.bps.go.id>

Tabel 7.1.1 Jumlah Hotel di Kabupaten Padang Lawas, 2014-2018
Table Number of Hotel in Padang Lawas Regency, 2014-186

Tahun Years	Tipe Hotel Hotel Type	
	Berbintang	Non Bintang
(1)	(2)	(3)
2014	0	9
2015	0	9
2016	0	10
2017	0	10
2018	0	10

Sumber/Source: Badan Pusat Statistik Kabupaten Padang Lawas / BPS-Statistics of Padang Lawas Regency

Tabel 7.2.1. Panjang Jalan Kabupaten Menurut Kondisi Permukaan Jalan dan Pemerintahan yang Berwenang Mengelolanya di Kabupaten Padang Lawas (km), 2018
Length of Regency Roads by Condition of Road Surface and Level of Government Authority in Padang Lawas Regency (km), 2018

Kondisi Permukaan Jalan <i>Condition of Road Surface</i>	Pemerintahan yang Berwenang Mengelola <i>Level of Government Authority</i>			
	Negara <i>State</i>	Provinsi <i>Province</i>	Kabupaten <i>Regency</i>	Jumlah <i>Total</i>
(1)	(2)	(3)	(4)	(5)
Baik / <i>Good</i>	-	161,42	18,445	183,445
Sedang / <i>Average</i>	-	-	104,037	104,037
Rusak / <i>Damaged</i>	-	-	440,327	440,327
Rusak Berat / <i>Heavily Damaged</i>	-	-	376,294	376,294
Jumlah/Total	-	161,42	1 104,104	1265,524

Sumber/Source: Dinas Pekerjaan Umum, Pertambangan dan Energi Kabupaten Padang Lawas / *Public Work Service, Mining, and Energy of Padang Lawas Energy*

Tabel 7.2.2. Panjang Jalan Kabupaten Menurut Jenis Konstruksi Permukaan Jalan dan Pemerintahan yang Berwenang Mengelolanya di Kabupaten Padang Lawas (km), 2018
Length of Regency Roads by Type of Road Surface Construction and Level of Government Authority in Padang Lawas Regency (km), 2018

Konstruksi Permukaan Jalan <i>Construction of Road Surface</i>	Pemerintahan yang Berwenang Mengelola <i>Level of Government Authority</i>			
	Negara <i>State</i>	Provinsi <i>Province</i>	Kabupaten <i>Regency</i>	Jumlah <i>Total</i>
(1)	(2)	(3)	(4)	(5)
Beraspal / <i>Pavement</i>	-	161,42	242,326	403,746
Kerikil (<i>Telford</i>) / <i>Pebble</i>	-	-	504,677	504,677
Tanah / <i>Soil</i>	-	-	353,163	353,163
Tidak Dirinci / <i>Not Detailed</i>	-	-	3,9382	3,9382
Jumlah/Total	-	161,42	1 104,104	1 265,524

Sumber/Source: Dinas Pekerjaan Umum, Pertambangan dan Energi Kabupaten Padang Lawas / *Public Work Service, Mining, and Energy of Padang Lawas Energy*

7.3. LALU LINTAS / TRAFFIC

Tabel 7.3.1. Jumlah Kecelakaan Lalu Lintas dan Kerugian Yang Diakibatkan di Kabupaten Padang Lawas, 2013-2018
Table Number of Traffic Accident and Damage Caused in Padang Lawas Regency, 2013-2018

Uraian/ Details	Tahun/ Year					
	2013	2014	2015	2016	2017	2018
(1)	(2)	(3)	(4)	(5)	(6)	(7)
1. Banyak Kecelakaan (kali)/ Accident (frequency)	50	-	134	34	-	43
2. Meninggal Dunia (korban)/ Death (casualty)	40	-	107	25	-	23
3. Luka Berat(korban)/ Seriously Injured	38	-	79	23	-	14
4. Luka Ringan(korban)/ Lightly Injured	53	-	95	18	-	48
5. Kerugian Materi(juta rupiah)/ Material Loss(million rupiah)	-	-	484,45	534,85	-	120 300

Sumber/Source: Polres Tapanuli Selatan/Resort Police Office of Tapanuli Selatan

Tabel 7.3.2. Jumlah Surat Izin Mengemudi (SIM) Menurut Jenis Golongan SIM di Kabupaten Padang Lawas, 2018
Number of Driving License by License Group in Padang Lawas Regency, 2018

Bulan/ Month	Jenis SIM/Driving License Type				Jumlah Total
	A	B1	B2	C	
(1)	(2)	(3)	(4)	(5)	(6)
Januari/January	185	42	4	215	446
Februari/February	131	31	8	182	352
Maret/March	108	31	5	131	275
April/April	109	33	4	137	283
Mei/May	104	22	2	134	262
Juni/June	57	2	0	48	107
Juli/July	163	41	6	206	416
Agustus/August	98	20	2	130	250
September/September	41	12	0	43	96
Oktober/October	71	18	4	74	167
November/November	94	27	2	119	242
Desember/December	237	53	10	521	821
Padang Lawas	1 398	332	47	1 940	3 717

Sumber/Source: Polres Tapanuli Selatan/Resort Police Office of Tapanuli Selatan

Tabel 7.3.3. Jumlah Surat Izin Mengemudi (SIM) Menurut Jenis Kelamin di Kabupaten Padang Lawas, 2018
Number of Driving License by Sex in Padang Lawas Regency, 2018

Bulan/ Month	Jenis Kelamin Sex		Jumlah Total
	Laki-Laki Male	Perempuan Female	
(1)	(2)	(3)	(4)
Januari/January	438	8	446
Februari/February	348	4	352
Maret/March	272	3	275
April/April	279	4	283
Mei/May	257	5	262
Juni/June	104	3	107
Juli/July	412	4	416
Agustus/August	245	5	250
September/September	93	3	96
Oktober/October	165	2	167
November/November	239	3	242
Desember/December	805	16	821
Padang Lawas	3 657	60	3 717

Sumber/Source: Polres Tapanuli Selatan/Resort Police Office of Tapanuli Selatan

Tabel 7.3.4. Jumlah STNK yang dikeluarkan Menurut Kecamatan di Kabupaten Padang Lawas, 2017
Number of STNK issued by Subdistrict in Padang Lawas Regency, 2017

	Kecamatan <i>Subdistrict</i>	STNK	PLAT	Mutasi Keluar <i>Out Mutation</i>	Mutasi Masuk <i>In Mutation</i>
	(1)	(2)	(3)	(4)	(5)
1.	Sosopan	13	13	4	3
2.	Ulu Barumon	7	7	1	4
3.	Barumon	21	21	2	5
4.	Barumon Selatan	10	10	1	-
5.	Lubuk Barumon	15	15	2	-
6.	Sosa	37	37	2	-
7.	Batang Lubu Sutam	6	6	3	-
8.	Hutaraja Tinggi	3	3	-	2
9.	Huristak	5	6	1	4
10.	Barumon Tengah	9	9	1	5
11.	Aek Nabara Barumon	11	11	2	2
12.	Sihapas Barumon	4	4	1	1
	Padang Lawas	141	142	20	26

Sumber/Source: Polres Tapanuli Selatan/Resort Police Office of Tapanuli Selatan

Tabel 7.3.5. Jumlah Kendaraan Bermotor Yang Terdaftar di Kabupaten Padang Lawas, 2018
Table *Number of Registered Vehicles in Padang Lawas Regency, 2018*

Tahun Year	Mobil Penumpang Passenger Car	Bus Bus	Mobil Gerobak Truck Wagon	Sepeda Motor Motor Cycle	Becak Bermotor Motor Beca
(1)	(2)	(3)	(4)	(5)	(6)
2008	134	6	112	4 919	2
2009	233	10	128	3 696	1
2010	248	11	166	4 629	3
2011	238	11	141	9 505	0
2012	188	8	161	6 927	0
2013	230	6	132	5 194	0
2014	238	11	147	6 104	0
2015	1 825	57	0	19 210	45
2016	975	49	27	15 110	5
2017	321	12	5	3 211	-
2018	470	32	105	12 221	7

Sumber/Source: Polres Tapanuli Selatan/Resort Police Office of Tapanuli Selatan

Tabel 7.3.6. Jumlah Surat Izin Mengemudi (SIM) A yang Dikeluarkan Menurut Kategori di Kabupaten Padang Lawas, 2018
Number of Driving License Type A Issued by Category in Padang Lawas Regency, 2018

Bulan/ Month	Baru New		Perpanjangan Extention		Jumlah
	Biasa Ordinary	Umum General	Biasa Ordinary	Umum General	
(1)	(2)	(3)	(4)	(5)	(6)
Januari/January	153	0	32	0	185
Februari/February	117	0	14	0	131
Maret/March	83	1	24	0	108
April/April	88	0	21	0	109
Mei/May	87	0	17	0	104
Juni/June	52	0	5	0	57
Juli/July	135	0	28	0	163
Agustus/August	88	1	9	0	98
September/September	33	0	8	0	41
Oktober/October	62	0	9	0	71
November/November	83	0	11	0	94
Desember/December	208	0	29	0	237
Padang Lawas	1 189	2	207	0	1 398

Sumber/Source: Polres Tapanuli Selatan/Resort Police Office of Tapanuli Selatan

Tabel 7.3.7. Jumlah Surat Izin Mengemudi (SIM) B1 yang Dikeluarkan Menurut Kategori di Kabupaten Padang Lawas, 2017
Table Number of Driving License Type B1 Issued by Category in Padang Lawas Regency, 2017

Bulan/ Month	Baru New		Perpanjangan Extention		Jumlah
	Biasa Ordinary	Umum General	Biasa Ordinary	Umum General	
(1)	(2)	(3)	(4)	(5)	(6)
Januari/January	8	13	0	5	26
Februari/February	10	18	3	2	33
Maret/March	18	19	2	6	45
April/April	14	11	0	2	27
Mei/May	6	12	1	2	21
Juni/June	4	12	0	2	18
Juli/July	13	16	1	3	33
Agustus/August	16	20	0	4	40
September/September	7	18	0	2	27
Oktober/October	21	10	2	9	42
November/November	17	14	0	2	33
Desember/December	17	15	1	1	34
Padang Lawas	151	178	10	40	379

Sumber/Source: Polres Tapanuli Selatan/Resort Police Office of Tapanuli Selatan

Tabel 7.3.8. Jumlah Surat Izin Mengemudi (SIM) B2 yang Dikeluarkan Menurut Kategori di Kabupaten Padang Lawas, 2017
Number of Driving License Type B2 Issued by Category in Padang Lawas Regency, 2017

Bulan/ Month	Baru New		Perpanjangan Extention		Jumlah
	Biasa Ordinary	Umum General	Biasa Ordinary	Umum General	
(1)	(2)	(3)	(4)	(5)	(6)
Januari/January	0	6	0	1	7
Februari/February	0	3	0	1	4
Maret/March	0	4	0	1	5
April/April	0	5	0	0	5
Mei/May	0	2	0	0	2
Juni/June	0	1	0	0	1
Juli/July	1	8	0	0	9
Agustus/August	0	2	0	0	2
September/September	2	6	0	0	8
Oktober/October	2	9	0	2	13
November/November	1	2	0	0	3
Desember/December	0	4	0	0	4
Padang Lawas	6	52	0	5	63

Sumber/Source: Polres Tapanuli Selatan/Resort Police Office of Tapanuli Selatan

Tabel 7.3.9. Jumlah Surat Izin Mengemudi (SIM) C yang Dikeluarkan Menurut Kategori di Kabupaten Padang Lawas, 2017
Table Number of Driving License Type C Issued by Category in Padang Lawas Regency, 2017

Bulan/ Month	Baru New	Perpanjangan Extention	Jumlah Total
(1)	(2)	(3)	(4)
Januari/January	105	30	135
Februari/February	126	21	147
Maret/March	136	17	153
April/April	110	14	124
Mei/May	109	9	118
Juni/June	83	6	89
Juli/July	261	17	278
Agustus/August	212	25	237
September/September	99	22	111
Oktober/October	146	14	160
November/November	180	11	191
Desember/December	196	9	205
Padang Lawas	1 763	195	1 958

Sumber/Source: Polres Tapanuli Selatan/Resort Police Office of Tapanuli Selatan

7.4. KOMUNIKASI / COMMUNICATION

Tabel 7.4.1. Jumlah Perangko Yang Dikirim dan Diterima Melalui Kantor Pos di Kabupaten Padang Lawas, 2018
Number of Regular Mail Sent and Received by Post Office in Padang Lawas Regency, 2018

Bulan Month	Dikirim Sent			Diterima Received		
	Dalam Negeri Domestic	Luar Negeri Abroad	Jumlah Total	Dalam Negeri Domestic	Luar Negeri Abroad	Jumlah Total
(1)	(2)	(3)	(4)	(5)	(6)	(7)
Januari January	119	10	129	334	80	384
Februari February	143	4	147	453	4	457
Maret March	162	4	166	595	4	599
April April	142	8	150	270	4	274
Mei May	121	4	125	516	2	518
Juni June	275	2	525	292	2	294
Juli July	192	10	202	156	2	158
Agustus August	169	4	173	157	4	161
September September	188	6	194	217	10	227
Oktober October	112	4	116	169	4	173
November November	136	8	144	185	4	189
Desember December	205	5	255	163	22	185
Jumlah Total	1 964	69	2 326	3 507	112	3 619

Sumber/Source: PT.Pos Indonesia Cab.Padangsidempuan/Post Office Indonesia of Padangsidempuan

Tabel 7.4.2. Jumlah Surat Kilat Khusus Yang Dikirim dan Diterima Melalui Kantor Pos di Kabupaten Padang Lawas, 2018
Table *Number of Special Express Mail Sent and Received by Post Office in Padang Lawas Regency, 2018*

Bulan Month	Dikirim Sent			Diterima Received		
	Dalam Negeri Domestic	Luar Negeri Abroad	Jumlah Total	Dalam Negeri Domestic	Luar Negeri Abroad	Jumlah Total
(1)	(2)	(3)	(4)	(5)	(6)	(7)
Januari January	332	0	332	780	12	792
Februari February	250	0	250	520	4	524
Maret March	172	2	174	423	6	429
April April	266	0	266	661	9	670
Mei May	258	0	258	598	2	600
Juni June	116	1	117	456	2	458
Juli July	377	0	377	871	4	875
Agustus August	301	0	301	900	6	906
September September	298	2	300	569	8	577
Oktober October	362	0	362	709	6	715
November November	331	0	331	689	3	692
Desember December	328	0	328	693	2	695
Jumlah Total	3 391	5	3 396	7 869	64	7 933

Sumber/Source: PT.Pos Indonesia Cab.Padangsidempuan/Post Office Indonesia of Padangsidempuan

Tabel 7.4.3. Jumlah Paket Pos Yang Dikirim dan Diterima Melalui Kantor Pos di Kabupaten Padang Lawas, 2018
Table *Number of Post Parcel Sent and Received by Post Office in Padang Lawas Regency, 2018*

Bulan Month	Dikirim Sent			Diterima Received		
	Dalam Negeri Domestic	Luar Negeri Abroad	Jumlah Total	Dalam Negeri Domestic	Luar Negeri Abroad	Jumlah Total
(1)	(2)	(3)	(4)	(5)	(6)	(7)
Januari January	10	0	10	158	10	168
Februari February	12	-	12	12	0	12
Maret March	41	4	45	41	4	45
April April	9	-	9	9	2	11
Mei May	12	-	12	12	2	14
Juni June	9	2	11	9	0	9
Juli July	24	-	24	24	4	28
Agustus August	20	-	20	20	2	22
September September	18	-	18	18	4	22
Oktober October	18	-	18	18	0	18
November November	14	-	14	14	2	16
Desember December	12	-	12	12	2	14
Jumlah Total	199	6	205	347	32	379

Sumber/Source: PT.Pos Indonesia Cab.Padangsidempuan/Post Office Indonesia of Padangsidempuan

Tabel 7.4.4. Jumlah Wesel Pos Yang Dikirim dan Diterima Melalui Kantor Pos di Kabupaten Padang Lawas, 2018
Table *Number of Postal Money Sent and Received by Post Office in Padang Lawas Regency, 2018*

Bulan Month	Dikirim Sent		Diterima Received	
	Bilangan Frequency	Besarnya Uang Value (Rp)	Bilangan Frequency	Besarnya Uang Value (000 Rp)
(1)	(2)	(3)	(4)	(5)
Januari January	642	1 404 725 102	592	701 319 400
Februari February	610	1 440 231 380	574	783 270 471
Maret March	703	1 365 042 280	687	676 196 302
April April	590	1 212 684 100	634	776 569 467
Mei May	573	1 089 628 000	720	947 765 600
Juni June	523	1 364 254 153	772	1 155 360 800
Juli July	515	1 356 193 570	468	806 286 300
Agustus August	525	1 278 934 962	530	695 268 100
September September	511	1 246 949 000	483	596 482 200
Oktober October	642	1 806 741 800	552	691 749 700
November November	662	2 067 766 160	478	653 276 201
Desember December	585	2 215 621 800	433	553 141 041
Jumlah Total	7 081	17 848 772 307	6 923	9 036 685 582

Sumber/Source: PT.Pos Indonesia Cab.Padangsidempuan/Post Office Indonesia of Padangsidempuan

Tabel 7.4.5. Jumlah Setoran dan Penarikan Tabanas Batara Melalui Kantor Pos di Kabupaten Padang Lawas, 2018
Number of Deposit and Withdrawal Tabanas Batara by Post Office in Padang Lawas Regency, 2018

Bulan Month	Setoran Deposit		Penarikan Withdrawal	
	Bilangan Frequency	Besarnya Uang Value (Rp)	Bilangan Frequency	Besarnya Uang Value (Rp)
(1)	(2)	(3)	(4)	(5)
Januari January	17	134 635 750	26	54 294 000
Februari February	18	145 650 000	22	52 444 000
Maret March	22	156 000 000	30	53 564 000
April April	22	136 000 000	28	49 555 000
Mei May	20	119 000 000	29	60 558 600
Juni June	28	129 000 000	36	63 000 000
Juli July	25	127 936 000	28	62 000 000
Agustus August	19	131 000 700	26	43 000 000
September September	18	126 354 689	29	48 700 000
Oktober October	18	13 666 000	21	56 590 000
November November	21	142 000 000	23	48 000 000
Desember December	22	137 385 857	25	59 834 000
Jumlah Total	250	1 615 628 995	323	651 539 600

Sumber/Source: PT.Pos Indonesia Cab.Padangsidempuan/Post Office Indonesia of Padangsidempuan

Tabel 7.4.6. Jumlah Pembayaran Pensiun Yang Dikirim Melalui Kantor Pos di Kabupaten Padang Lawas, 2018
Number of Deposit and Withdrawal Tabanas Batara by Post Office in Padang Lawas Regency, 2018

Bulan Month	Dikirim Sent	
	Bilangan Frequency	Besarnya Uang Value (Rp)
(1)	(2)	(3)
Januari/January	1 066	2 161 892 800
Februari/February	1 066	2 161 892 800
Maret/March	1 066	2 161 892 800
April/April	1 066	2 161 892 800
Mei/May	1 066	2 161 892 800
Juni/June	2 132	4 323 785 600
Juli/July	1 066	2 161 892 800
Agustus/August	1 066	2 161 892 800
September/September	1 066	2 161 892 800
Oktober/October	1 066	2 161 892 800
November/November	1 066	2 161 892 800
Desember/December	1 066	2 161 892 800
Jumlah Total	13 858	28 104 606 400

Sumber/Source: PT.Pos Indonesia Cab.Padangsidempuan/Post Office Indonesia of Padangsidempuan

Tabel 7.4.7. Jumlah Prangko Yang Dikirim dan Diterima Melalui Kantor Pos di Kabupaten Padang Lawas, 2018
Number of Postage Stamp Sent and Received by Post Office in Padang Lawas Regency, 2018

Kantor Pelayanan Office	Dikirim Sent			Diterima Received		
	Dalam Negeri Domestic	Luar Negeri Abroad	Jumlah Total	Dalam Negeri Domestic	Luar Negeri Abroad	Jumlah Total
(1)	(2)	(3)	(4)	(5)	(6)	(7)
Sosopan	231	-	231	221	2	223
Sibuhuan	887	32	919	1 537	52	1 589
Ps. Ujung Batu	521	25	1 465	1 356	34	1 390
Binanga	325	12	337	393	25	418
Jumlah Total	1 964	69	2 326	3 507	112	3 619

Sumber/Source: PT.Pos Indonesia Cab.Padangsidempuan/Post Office Indonesia of Padangsidempuan

Tabel 7.4.8. Jumlah Surat Kilat Khusus Yang Dikirim dan Diterima Melalui Kantor Pos di Kabupaten Padang Lawas, 2018
Table Number of Special Express Mail Sent and Received by Post Office in Padang Lawas Regency, 2018

Kantor Pelayanan Office	Dikirim Sent			Diterima Received		
	Dalam Negeri Domestic	Luar Negeri Abroad	Jumlah Total	Dalam Negeri Domestic	Luar Negeri Abroad	Jumlah Total
(1)	(2)	(3)	(4)	(5)	(6)	(7)
Sosopan	521	-	521	520	17	527
Sibuhuan	992	3	995	3 256	32	3 288
Ps. Ujung Batu	1 121	2	1 123	2 111	15	2 126
Binanga	757	1	758	1 982	10	1 992
Jumlah Total	3 391	5	3 396	7 869	64	7 933

Sumber/Source: PT.Pos Indonesia Cab.Padangsidempuan/Post Office Indonesia of Padangsidempuan

Tabel 7.4.9. Jumlah Paket Pos Yang Dikirim dan Diterima Melalui Kantor Pos di Kabupaten Padang Lawas, 2018
Number of Parcel Post Sent and Received by Post Office in Padang Lawas Regency, 2018

Kantor Pelayanan Office	Dikirim Sent			Diterima Received		
	Dalam Negeri Domestic	Luar Negeri Abroad	Jumlah Total	Dalam Negeri Domestic	Luar Negeri Abroad	Jumlah Total
(1)	(2)	(3)	(4)	(5)	(6)	(7)
Sosopan	27	0	27	50	0	50
Sibuhuan	71	4	75	142	20	162
Ps. Ujung Batu	45	1	46	80	10	90
Binanga	56	1	57	75	2	77
Jumlah Total	199	6	205	347	32	379

Sumber/Source: PT.Pos Indonesia Cab.Padangsidempuan/Post Office Indonesia of Padangsidempuan

Tabel 7.4.10. Jumlah Wesel Pos Yang Dikirim dan Diterima Melalui Kantor Pos di Kabupaten Padang Lawas, 2018
Number of Postal Money Sent and Received by Post Office in Padang Lawas Regency, 2018

Kantor Pelayanan Office	Dikirim Sent		Diterima Received	
	Bilangan Frequency	Besarnya Uang Value (Rp)	Bilangan Frequency	Besarnya Uang Value (Rp)
(1)	(2)	(3)	(4)	(5)
Sosopan	1 952	2 957 488 702	1 872	1 998 335 502
Sibuhuan	1 918	4 987 935 283	3 334	4 520 917 745
Ps. Ujung Batu	2 094	5 725 328 060	505	945 520 600
Binanga	1 117	4 178 020 262	1 212	1 571 911 735
Jumlah Total	7 081	17 848 772 307	6 923	9 036 685 582

Sumber/Source: PT.Pos Indonesia Cab.Padangsidempuan/Post Office Indonesia of Padangsidempuan

Tabel 7.4.11. Jumlah Setoran dan Penarikan Tabanas Batara Melalui Kantor Pos di Kabupaten Padang Lawas, 2018
Number of Saving and Withdrawal of Tabanas Batara by Post Office in Padang Lawas Regency, 2018

Kantor Pelayanan Office	Dikirim Sent		Diterima Received	
	Bilangan Frequency	Besarnya Uang Value (000 Rp)	Bilangan Frequency	Besarnya Uang Value (000 Rp)
(1)	(2)	(3)	(4)	(5)
Sosopan	126	892 054 650	149	239 922 000
Sibuhuan	70	611 549 033	46	236 370 000
Ps. Ujung Batu	39	93 490 312	70	88 790 000
Binanga	15	18 535 000	58	86 457 600
Jumlah Total	250	1 615 628 995	323	651 539 600

Sumber/Source: PT.Pos Indonesia Cab.Padangsidempuan/Post Office Indonesia of Padangsidempuan

Tabel 7.4.12. Jumlah Pembayaran Pensiun yang Dikirim Melalui Kantor Pos di Kabupaten Padang Lawas, 2018
Number of Pension Payment Through by Post Office in Padang Lawas Regency, 2018

Kantor Pelayanan Office	Dikirim Sent	
	Bilangan Frequency	Besarnya Uang Value (000 Rp)
(1)	(2)	(3)
Sosopan	1 456	2 549 024 400
Sibuhuan	7 540	14 890 876 000
Ps. Ujung Batu	1 664	3 594 996 600
Binanga	3 198	7 069 709 400
Jumlah Total	13 858	28 104 606 400

Sumber/Source: PT.Pos Indonesia Cab.Padangsidempuan/Post Office Indonesia of Padangsidempuan



B A B 8

**PENDAPATAN
REGIONAL**

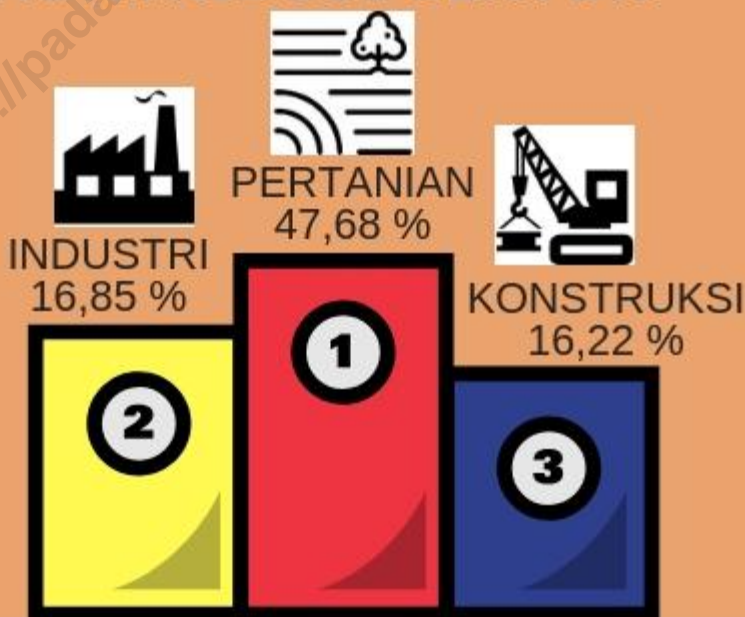
*Regional
Income*

<https://padanglawaskab.go.id>



PERTUMBUHAN
EKONOMI
PADANG
LAWAS
5,99
persen

KONTRIBUSI SEKTOR



PENJELASAN TEKNIS

1. Penghitungan statistik neraca nasional mengikuti buku petunjuk yang diterbitkan oleh Perserikatan Bangsa Bangsa (PBB) dikenal sebagai Sistem Neraca Nasional (SNN). SNN adalah rekomendasi internasional tentang bagaimana menyusun ukuran aktivitas ekonomi yang sesuai dengan standar neraca baku yang didasarkan pada prinsip-prinsip ekonomi. Rekomendasi yang dimaksud dinyatakan dalam sekumpulan konsep, definisi, klasifikasi, dan aturan neraca yang disepakati secara internasional dalam mengukur indikator tertentu seperti Produk Domestik Bruto (PDB). Salah satu bentuk adaptasi pencatatan statistik nasional adalah melakukan perubahan tahun dasar PDB Indonesia dari tahun 2000 ke 2010. Perubahan tahun dasar PDB dilakukan seiring dengan mengadopsi rekomendasi PBB yang tertuang dalam Sistem Neraca Nasional 2008 (SNA 2008).

2. Produk Domestik Bruto pada tingkat nasional serta Produk Domestik Regional Bruto (PDRB) pada tingkat regional (provinsi)

TECHNICAL NOTES

1. *The method used to estimate national accounts statistics is based on the standard guidelines formed by United Nation known as System of National Accounts (SNA). SNA is the internationally agreed standard set of recommendations on how to compile measures of economic activity in accordance with strict accounting conventions based on economic principles. The recommendations are expressed in term of a set of concepts, definitions, classifications and accounting rules that comprise the internationally agreed standard for measuring indicators such as Gross Domestic Product (GDP). One of the improvement in the national statistical system is to rebase GDP form base year 2000 to 2010 in order to capture current economic condition. It is in line with the United Nations (UN) recommendation on 2008 SNA.*

2. *The basic measure of the value added arising from economic activity is known as Gross Domestic Product at the national level and*

menggambarkan kemampuan suatu wilayah untuk menciptakan nilai tambah pada suatu waktu tertentu. Untuk menyusun PDB maupun PDRB digunakan 2 pendekatan, yaitu lapangan usaha dan pengeluaran. Keduanya menyajikan komposisi data nilai tambah dirinci menurut sumber kegiatan ekonomi (lapangan usaha) dan menurut komponen penggunaannya. PDB maupun PDRB dari sisi lapangan usaha merupakan penjumlahan seluruh komponen nilai tambah bruto yang mampu diciptakan oleh sektor-sektor ekonomi atas berbagai aktivitas produksinya. Sedangkan dari sisi pengeluaran menjelaskan tentang penggunaan dari nilai tambah tersebut.

3. PDB menurut lapangan usaha mengalami perubahan klasifikasi dari 9 lapangan usaha menjadi 17 lapangan usaha. PDB menurut lapangan usaha dirinci menurut total nilai tambah dari seluruh sektor ekonomi yang mencakup lapangan usaha Pertanian, Kehutanan, dan Perikanan; Pertambangan dan Penggalian; Industri Pengolahan; Pengadaan Listrik dan Gas; Pengadaan Air, Pengelolaan Sampah, Limbah dan Daur Ulang; Konstruksi;

Gross Regional Domestic Product (GRDP) at the regional level (provinces/regencies/municipalities). To compile these statistics, two approaches have been used, i.e. "production approach" and "expenditure approach". The first approach is to measure value added produced by various kinds of economic activities, while the second approach is to measure final uses of the country's output. In other words, GDP/GRDP is the sum of total value added produced by all economic industries (activities) and the way of using it.

3. *GDP by industry classification changes from 9 sectors to 17 industries. GDP by industry is classified by types of economic activities such as Agriculture, Forestry and Fishing; Mining and Quarrying; Manufacturing; Electricity and Gas; Water supply, Sewerage, Waste Management and Remediation Activities; Construction; Wholesale and Retail Trade; Repair of Motor Vehicles and Motorcycles; Transportation and Storage; Accommodation and Food*

Perdagangan Besar dan Eceran, Reparasi Mobil dan Sepeda Motor; Transportasi dan Pergudangan; Penyediaan Akomodasi dan Makan Minum; Informasi dan Komunikasi; Jasa Keuangan dan Asuransi; Real Estat; Jasa Perusahaan; Administrasi Pemerintahan, Pertahanan dan Jaminan Sosial Wajib; Jasa Pendidikan; Jasa Kesehatan dan Kegiatan Sosial; dan Jasa lainnya.

Service Activities; Information and Communication; Financial and Insurance Activities; Real Estate Activities; Business Activities; Public Administration; Defence and Compulsory Social Security; Education; Human Health and Social Work Activities; and Other Services Activities.

4. PDB menurut pengeluaran mengalami perubahan klasifikasi dimana pengeluaran konsumsi Lembaga Non Profit yang Melayani Rumah Tangga (LNPR) yang sebelumnya termasuk bagian dari pengeluaran konsumsi rumah tangga menjadi komponen terpisah. Sehingga klasifikasi PDB menurut pengeluaran dirinci menjadi 7 komponen yaitu komponen pengeluaran konsumsi rumah tangga, pengeluaran konsumsi LNPR, pengeluaran konsumsi pemerintah, pembentukan modal tetap bruto, perubahan inventori, ekspor barang dan jasa, dan impor barang dan jasa.

4. *GDP by expenditure classification changes where consumption expenditure Non-profit Institutions Serving Households (NPISH) previously included as part of household consumption expenditure is taken out into separate component. So that, GDP by type of expenditures is classified into: household consumption expenditure, NPISH consumption expenditure, government consumption expenditure, gross fixed capital formation, changes in inventories, exports of goods and services, and imports of goods and services.*

5. Pengeluaran konsumsi rumah tangga mencakup berbagai pengeluaran konsumsi akhir rumah tangga atas barang dan jasa untuk

5. *Household consumption expenditures consist of expenditures incurred by households, which are used for both*

REGIONAL INCOME

memenuhi kebutuhan individu ataupun kelompok secara langsung. Pengeluaran rumah tangga di sini mencakup makanan dan minuman selain restoran; pakaian, alas kaki dan jasa perawatannya; perumahan dan perlengkapan rumah tangga; kesehatan dan pendidikan; transportasi dan komunikasi; restoran dan hotel serta lainnya.

6. Pengeluaran Konsumsi Pemerintah terdiri dari Pengeluaran Konsumsi Individu dan Pengeluaran Konsumsi Kolektif. Barang dan jasa individu merupakan barang dan jasa privat, dimana ciri-ciri barang privat adalah
- Scarcity, yaitu ada kelangkaan/keterbatasan dalam jumlah;
 - Excludable consumption, yaitu konsumsi suatu barang dapat dibatasi hanya pada mereka yang memenuhi persyaratan tertentu (biasanya harga);
 - Rivalrous competition, yaitu konsumsi oleh satu konsumen akan mengurangi atau menghilangkan kesempatan pihak lain untuk melakukan hal serupa. Contoh barang dan jasa yang dihasilkan pemerintah dan tergolong sebagai barang dan jasa individu adalah jasa pelayanan kesehatan pemerintah di rumah sakit/puskesmas dan jasa pendidikan di sekolah/universitas

individual or collective needs. Household consumptions are classified into food and beverages other than restaurants; clothing, footwear, and related maintenance services; housing and household equipment; health and education; transport and communication; restaurants and hotels; and others.

6. *Government consumption expenditure consists of Individual Consumption Expenditure and Collective Consumption Expenditure. Individual goods and services are private goods and services, which the characteristics of private goods is a) Scarcity, that there is a scarcity/limited in number; b) Excludable consumption, the consumption of goods can be limited only to those who meet certain requirements (usually the price); c) Rivalrous competition, ie consumption by the consumer will reduce or eliminate the chance of another party to do so. Examples of goods and services produced by government and classified as goods and services of individuals is the government health services in hospitals/health centers and education services in schools/universities. Collective*

negeri. Sedangkan barang dan jasa kolektif ekuivalen dengan barang publik yang memiliki ciri a) Non rivalry, yaitu penggunaan satu konsumen terhadap suatu barang tidak mengurangi kesempatan konsumen lain untuk juga mengkonsumsi barang tersebut; b) Non excludable, yaitu apabila suatu barang publik tersedia, maka tidak ada yang dapat menghalangi siapapun untuk memperoleh manfaat dari barang tersebut atau dengan kata lain setiap orang memiliki akses ke barang tersebut. Contoh barang dan jasa yang dihasilkan pemerintah dan tergolong sebagai barang dan jasa kolektif adalah jasa pertahanan yang dilakukan TNI dan keamanan yang dilakukan kepolisian.

goods and services equivalent to public goods characterized by a) Non-rivalry, namely the use of a consumer for an item does not reduce the chance of another consumer to also consume goods; b) Non-excludable, i.e. when a public good available, then nothing can hinder anyone to benefit from the goods or in other words everyone has access to the goods. Examples of goods and services produced by government and classified as collective goods and services is carried military defense services and the police's security.

7. Pembentukan Modal Tetap Bruto (PMTB) mencakup pengadaan, pembuatan, dan pembelian barang modal. Barang modal dimaksud adalah barang-barang yang digunakan untuk proses produksi, tahan lama atau yang mempunyai umur pemakaian lebih dari satu tahun seperti bangunan, mesin-mesin dan alat angkutan. Termasuk pula di sini perbaikan besar (berat) yang sifatnya memperpanjang umur atau mengubah bentuk atau

7. *Gross Fixed Capital Formation (GFCF) includes procurement, manufacture, and the purchase of capital goods. Capital goods are goods which are used for the production process, durable or have a service life of more than one year such as buildings, machinery, and transportation equipment. Including here: huge improvement that are to extend the life or changing the shape or the capacity of the capital goods. Capital*

kapasitas barang modal tersebut. Pengeluaran barang modal untuk keperluan militer juga dicakup sebagai PMTB. Klasifikasi komponen PMTB dibagi menjadi 6 sub komponen yaitu Konstruksi; Mesin dan Peralatan; Kendaraan; Peralatan Lainnya; Cultivated Biological Resources (CBR) dan Produk Kekayaan Intelektual.

8. Ekspor barang dan jasa merupakan transaksi perdagangan barang dan jasa dari penduduk (residen) ke bukan penduduk (nonresiden). Impor barang dan jasa adalah transaksi perdagangan dari bukan penduduk ke penduduk. Ekspor atau impor barang terjadi pada saat terjadi perubahan hak kepemilikan barang antara penduduk dengan bukan penduduk (dengan atau tanpa perpindahan fisik barang tersebut). Pada PDB dengan tahun dasar 2010, ekspor dan impor barang dirinci menjadi nonmigas dan migas.
9. Produk Domestik Bruto maupun agregat turunannya disajikan dalam 2 (dua) versi penilaian, yaitu atas dasar "harga berlaku" dan atas dasar "harga konstan". Disebut sebagai harga berlaku karena seluruh agregat dinilai dengan

expenditures for military purposes are also covered as GFCF. GFCF component are classified into six sub-components: Construction; Machinery and Equipment; vehicle; Other equipment; Cultivated Biological Resources (CBR) and Intellectual Property Product.

8. *Exports of goods and services consist of transactions of goods and services from residents to non-residents. Imports of goods and services consist of transaction of goods and services from non-residents to residents. Exports and imports of goods occur when there are changes in ownership of goods between residents and non-residents (with or without physical movements of goods across frontiers). On the GDP at 2010 basic year, exports and imports of goods specified into non oil and gas and oil and gas.*
9. *GDP and its aggregations are presented in two forms: at current market prices and at constant base year market prices. In presenting current market prices, all aggregates are valued at current market prices, while base year*

menggunakan harga pada tahun berjalan, sedangkan harga konstan penilaiannya didasarkan kepada harga satu tahun dasar tertentu, dalam publikasi ini digunakan harga tahun 2010.

constant market prices are shown by valuing all aggregates at fixed base year prices. Year of 2010 is used as the base year in this publication.

10. Laju pertumbuhan Produk Domestik Bruto diperoleh dari perhitungan PDB atas dasar harga konstan. Diperoleh dengan cara mengurangi nilai PDB pada tahun ke-n terhadap nilai pada tahun ke n-1 (tahun sebelumnya), dibagi dengan nilai pada tahun ke n-1, dikalikan dengan 100 persen. Laju pertumbuhan menunjukkan perkembangan agregat pendapatan dari satu waktu tertentu terhadap waktu sebelumnya.

10. Growth rate of Gross Domestic Product is derived from GDP at constant market prices. It is obtained by subtracting the value of GDP year n with the value of GDP year n-1, divided by the value of GDP year n-1 then multiplied by 100 percent. The growth rate of GDP explains the income growth during the given period.

ULASAN

DESCRIPTION

Kinerja ekonomi Padang Lawas terus mengalami peningkatan dari tahun ke tahun. PDRB ADHB (Atas Dasar Harga Berlaku) Padang Lawas pada tahun 2016 tercatat sebesar Rp. 8,08 triliun. Angka ini kemudian meningkat menjadi Rp. 9,71 triliun di tahun 2017, dan meningkat lagi di tahun 2018 menjadi Rp. 10,60 triliun.

Jika dilihat dengan mengesampingkan faktor inflasi, kinerja ekonomi Padang Lawas juga mengalami peningkatan. Hal ini terlihat dari besaran PDRB ADHK (Atas Dasar Harga Konstan) yang juga mengalami peningkatan selama periode 2014-2018. Pada tahun 2018 PDRB ADHK Padang Lawas tercatat sebesar Rp 7,54 triliun.

Laju pertumbuhan ekonomi Padang Lawas tahun 2018 mengalami kenaikan laju pertumbuhan menjadi 5,99 persen, di mana nilai ini lebih besar dibandingkan tahun 2017 sebesar 5,71.

The economic performance of Padang Lawas continued to improve from year to year. Current price GDP of Padang Lawas in 2016 reached Rp 8.08 trillion. This figure is then increased to Rp 9.71 trillion in 2017 and increased again in 2018 to Rp 10.60 trillion.

If we excluded the inflation factor, the economic performance of Padang Lawas also increased. It is seen from the constant price GDP which also increased during the period 2014-2018. In 2018, Constant Price GDP of Padang Lawas reached Rp 7.54 trillion.

The Economic Growth Rate of Padang Lawas in 2018 is increased to 5,99 percent compared to the year 2017 which is 5,71.

8.1 PRODUK DOMESTIK REGIONAL BRUTO (PDRB) / *GROSS REGIONAL DOMESTIC PRODUCT (GDRP)*

Tabel 8.1 .1 PDRB Atas Dasar Harga Berlaku Menurut Lapangan Usaha di Kabupaten Padang Lawas (miliar rupiah), 2014-2018
GRDP at 2010 Current Market Prices by Industry in Padang Lawas Regency (billion rupiahs), 2014-2018

Lapangan Usaha <i>Workfield</i>		Tahun <i>Year</i>				
		2014	2015	2016	2017*	2018**
(1)		(2)	(3)	(4)	(5)	(6)
A	Pertanian, Kehutanan, dan Perikanan	3 759,00	3 850,74	4 229,91	4 622,15	4 951,64
B	Pertambangan dan Penggalian	35,21	40,55	46,76	50,52	55,90
C	Industri Pengolahan	1 085,08	1 234,42	1 433,99	1 633,21	1 818,25
D	Pengadaan Listrik dan Gas	12,73	14,01	15,83	18,52	20,86
E	Pengadaan Air, Pengelolaan Sampah, Limbah dan Daur Ulang	0,0	0,0	0,0	0,0	0,0
F	Konstruksi	1 073,02	1 235,77	1 409,64	1 572,78	1 763,00
G	Perdagangan Besar dan Eceran; Reparasi Mobil dan Sepeda Motor	518,43	573,91	642,52	692,20	768,92
H	Transportasi dan Pergudangan	94,53	104,12	117,86	128,50	136,92
I	Penyediaan Akomodasi dan Makan Minum	77,00	86,41	95,61	103,76	115,04
J	Informasi dan Komunikasi	40,07	43,94	48,89	55,28	60,88
K	Jasa Keuangan dan Asuransi	60,31	72,01	85,43	88,86	92,35
L	Real Estate	234,82	270,53	321,54	356,62	393,89
M,N	Jasa Perusahaan	4,10	4,58	5,25	5,74	6,18
O	Administrasi Pemerintahan, Pertahanan dan Jaminan Sosial Wajib	228,63	248,67	263,66	289,11	311,70
P	Jasa Pendidikan	29,10	32,10	35,42	37,08	40,28
Q	Jasa Kesehatan dan Kegiatan Sosial	33,71	38,07	43,81	47,11	51,78
R,S, T,U	Jasa lainnya	2,31	2,69	3,20	3,56	3,84
Produk Domestik Regional Bruto		7 288,06	7 852,53	8 807,42	9 705,01	10 591,41

Sumber/Source : BPS Kabupaten Padang Lawas / BPS-Statistic of Padang Lawas Regency

* Angka sementara/Preliminary Figures

** Angka sangat sementara/Very Preliminary Figures

Tabel 8.1.2. PDRB Atas Dasar Harga Konstan Menurut Lapangan Usaha di Kabupaten Padang Lawas (miliar rupiah), 2014-2018
GRDP at 2010 Constant Market Prices by Industry in Padang Lawas Regency (billion rupiahs), 2014-2018

	Lapangan Usaha Workfield	Tahun Year				
		2014	2015	2016	2017*	2018**
	(1)	(2)	(3)	(4)	(5)	(6)
A	Pertanian, Kehutanan, dan Perikanan	3 226,55	3 385,35	3 534,91	3 719,94	3 924,76
B	Pertambangan dan Penggalian	28,73	31,14	34,16	36,90	40,01
C	Industri Pengolahan	855,67	896,51	977,44	1 022,34	1 087,00
D	Pengadaan Listrik dan Gas	15,09	16,55	17,74	18,93	20,13
E	Pengadaan Air, Pengelolaan Sampah, Limbah dan Daur Ulang	0,0	0,0	0,0	0,0	0,0
F	Konstruksi	823,80	905,12	992,67	1 075,99	1 157,45
G	Perdagangan Besar dan Eceran; Reparasi Mobil dan Sepeda Motor	413,68	428,85	448,34	477,73	504,54
H	Transportasi dan Pergudangan	71,25	75,44	79,58	86,75	92,02
I	Penyediaan Akomodasi dan Makan Minum	61,94	64,41	68,87	73,65	79,49
J	Informasi dan Komunikasi	39,22	42,95	46,80	50,45	54,60
K	Jasa Keuangan dan Asuransi	48,22	52,87	57,50	57,74	58,45
L	Real Estate	168,29	183,13	200,92	212,11	223,47
M,N	Jasa Perusahaan	3,07	3,30	3,57	3,75	3,93
O	Administrasi Pemerintahan, Pertahanan dan Jaminan Sosial Wajib	186,00	195,04	197,92	204,96	217,51
P	Jasa Pendidikan	23,89	25,84	27,19	28,26	29,97
Q	Jasa Kesehatan dan Kegiatan Sosial	30,08	33,06	36,30	38,49	40,56
R,S, T,U	Jasa lainnya	1,83	1,98	2,13	2,25	2,37
Produk Domestik Regional Bruto		5 997,31	6 341,53	6 725,98	7 110,25	7 536,30

Sumber/Source : BPS Kabupaten Padang Lawas / BPS-Statistic of Padang Lawas Regency

* Angka sementara/Preliminary Figures

** Angka sangat sementara/Very Preliminary Figures

Tabel 8.1.3. Laju Pertumbuhan PDRB Menurut Lapangan Usaha di Kabupaten Padang Lawas (persen), 2014-2018
Table *Growth Rate GDRP by Industry (percent) in Padang Lawas Regency, 2014-2018*

	Lapangan Usaha <i>Workfield</i>	Tahun <i>Year</i>				
		2014	2015	2016	2017*	2018**
	(1)	(2)	(3)	(4)	(5)	(6)
A	Pertanian, Kehutanan, dan Perikanan	5,30	4,92	4,42	5,23	5,51
B	Pertambangan dan Penggalian	18,98	8,39	9,69	8,03	8,59
C	Industri Pengolahan	5,99	4,77	9,03	4,59	6,32
D	Pengadaan Listrik dan Gas	12,81	9,67	7,20	6,74	6,34
E	Pengadaan Air, Pengelolaan Sampah, Limbah dan Daur Ulang	-	-	-	-	-
F	Konstruksi	8,60	9,87	9,67	8,39	7,57
G	Perdagangan Besar dan Eceran; Reparasi Mobil dan Sepeda Motor	4,60	3,67	4,54	6,56	5,61
H	Transportasi dan Pergudangan	3,41	5,88	5,48	9,02	6,07
I	Penyediaan Akomodasi dan Makan Minum	4,84	3,98	6,92	6,95	7,93
J	Informasi dan Komunikasi	8,36	9,52	8,95	7,80	8,21
K	Jasa Keuangan dan Asuransi	10,00	9,64	8,76	0,41	0,89
L	Real Estate	7,16	8,82	9,69	5,60	5,36
M,N	Jasa Perusahaan	6,89	7,47	8,43	5,03	4,83
O	Administrasi Pemerintahan, Pertahanan dan Jaminan Sosial Wajib	4,34	4,86	1,48	3,55	6,12
P	Jasa Pendidikan	11,76	8,16	5,22	3,93	6,00
Q	Jasa Kesehatan dan Kegiatan Sosial	9,79	9,90	9,81	6,04	5,37
R,S, T,U	Jasa lainnya	6,92	7,74	8,02	5,26	4,92
Produk Domestik Regional Bruto		5,97	5,74	6,06	5,71	5,99

Sumber/Source : BPS Kabupaten Padang Lawas / BPS-Statistic of Padang Lawas Regency

* Angka sementara/Preliminary Figures

** Angka sangat sementara/Very Preliminary Figures

Tabel 8.1.4. Distribusi PDRB Atas Dasar Harga Berlaku Menurut Lapangan Usaha di Kabupaten Padang Lawas (persen), 2013-2017
GDRP Distribution at Current Market Price by Industry (percent) in Padang Lawas Regency, 2013-2017

	Lapangan Usaha Workfield	Tahun Year				
		2013	2014	2015	2016*	2017**
	(1)	(2)	(3)	(4)	(5)	(6)
A	Pertanian, Kehutanan, dan Perikanan	53,08	51,58	49,04	48,03	47,68
B	Pertambangan dan Penggalian	0,43	0,48	0,52	0,53	0,52
C	Industri Pengolahan	14,83	14,89	15,72	16,40	16,85
D	Pengadaan Listrik dan Gas	0,19	0,17	0,18	0,19	0,19
E	Pengadaan Air, Pengelolaan Sampah, Limbah dan Daur Ulang	-	-	-	-	-
F	Konstruksi	13,81	14,72	15,74	16,01	16,22
G	Perdagangan Besar dan Eceran; Reparasi Mobil dan Sepeda Motor	6,94	7,11	7,30	7,30	7,14
H	Transportasi dan Pergudangan	1,30	1,30	1,33	1,34	1,33
I	Penyediaan Akomodasi dan Makan Minum	1,05	1,06	1,10	1,08	1,07
J	Informasi dan Komunikasi	0,56	0,55	0,56	0,56	0,56
K	Jasa Keuangan dan Asuransi	0,79	0,83	0,92	0,97	0,92
L	Real Estate	3,01	3,22	3,45	3,65	3,68
M,N	Jasa Perusahaan	0,05	0,06	0,06	0,06	0,06
O	Administrasi Pemerintahan, Pertahanan dan Jaminan Sosial Wajib	3,11	3,14	3,17	2,98	2,90
P	Jasa Pendidikan	0,37	0,40	0,41	0,40	0,38
Q	Jasa Kesehatan dan Kegiatan Sosial	0,45	0,46	0,48	0,48	0,47
R,S, T,U	Jasa lainnya	0,03	0,03	0,03	0,04	0,04
Produk Domestik Regional Bruto		100,00	100,00	100,00	100,00	100,00

Sumber/Source : BPS Kabupaten Padang Lawas / BPS-Statistic of Padang Lawas Regency

* Angka sementara/Preliminary Figures

** Angka sangat sementara/Very Preliminary Figures

Tabel 8.1.5. Laju Indeks Implisit PDRB Menurut Lapangan Usaha di Kabupaten Padang Lawas (persen), 2014-2018
Table ***GRDP Implicit Index Growth by Industry (percent) in Padang Lawas Regency, 2014-2018***

	Lapangan Usaha <i>Workfield</i>	Tahun <i>Year</i>				
		2014	2015	2016	2017*	2018**
	(1)	(2)	(3)	(4)	(5)	(6)
A	Pertanian, Kehutanan, dan Perikanan	1,41	-2,36	5,20	3,84	1,54
B	Pertambangan dan Penggalian	2,78	6,25	5,14	0,01	1,88
C	Industri Pengolahan	4,10	8,58	7,29	8,14	4,71
D	Pengadaan Listrik dan Gas	-11,30	0,34	5,39	9,64	5,87
E	Pengadaan Air, Pengelolaan Sampah, Limbah dan Daur Ulang	-	-	-	-	-
F	Konstruksi	7,92	4,82	4,01	2,93	4,21
G	Perdagangan Besar dan Eceran; Reparasi Mobil dan Sepeda Motor	7,76	6,79	7,09	1,10	5,18
H	Transportasi dan Pergudangan	6,24	4,02	7,32	-0,01	0,45
I	Penyediaan Akomodasi dan Makan Minum	5,92	7,93	3,48	1,48	2,72
J	Informasi dan Komunikasi	-0,35	0,14	2,11	4,89	1,78
K	Jasa Keuangan dan Asuransi	4,74	8,90	7,81	4,82	2,65
L	Real Estate	9,70	5,87	8,36	5,03	4,83
M,N	Jasa Perusahaan	6,84	3,98	5,80	3,97	2,66
O	Administrasi Pemerintahan, Pertahanan dan Jaminan Sosial Wajib	6,12	3,72	4,48	5,89	1,59
P	Jasa Pendidikan	6,92	1,96	4,89	0,72	2,49
Q	Jasa Kesehatan dan Kegiatan Sosial	3,04	2,77	4,80	1,39	4,33
R,S, T,U	Jasa lainnya	5,49	8,03	9,94	5,82	2,87
Produk Domestik Regional Bruto		3,72	1,90	5,76	4,23	2,96

Sumber/Source : BPS Kabupaten Padang Lawas / BPS-Statistic of Padang Lawas Regency

* Angka sementara/Preliminary Figures

** Angka sangat sementara/Very Preliminary Figures

8.2. PERBANDINGAN KABUPATEN KOTA

Tabel 8.2.1. Jumlah Penduduk Menurut Kabupaten/Kota di Provinsi Sumatera Utara, 2014 – 2018
Table
Population by Regency/City in Sumatera Utara Province, 2014 – 2018

Kabupaten/Kota Regency/City	2014	2015	2016	2017	2018
(1)	(2)	(3)	(4)	(5)	(6)
Kecamatan/Subdistrict					
1. Nias	135 319	136 115	136 897	137 588	142 840
2. Mandailing Natal	426 382	430 894	435 303	439 505	443 490
3. Tapanuli Selatan	273 132	275 098	276 889	278 587	280 283
4. Tapanuli Tengah	342 902	350 017	356 918	363 705	370 171
5. Tapanuli Utara	290 864	293 399	295 613	297 806	299 881
6. Toba Samosir	178 568	179 704	180 694	181 790	182 673
7. Labuhanbatu	453 630	462 191	470 511	478 593	486 480
8. Asahan	699 720	706 283	712 684	718 718	724 379
9. Simalungun	844 033	849 405	854 489	859 228	863 693
10. Dairi	277 575	279 090	280 610	281 876	283 203
11. Karo	382 622	389 591	396 598	403 207	409 675
12. Deli Serdang	1 984 598	2 029 308	2 072 521	2 114 627	2 155 625
13. Langkat	1 005 965	1 013 385	1 021 208	1 028 309	1 035 411
14. Nias Selatan	305 010	308 281	311 319	314 395	317 207
15. Humbang Hasundutan	181 026	182 991	184 915	186 694	188 480
16. Pakpak Bharat	44 520	45 516	46 392	47 183	48 119
17. Samosir	123 065	123 789	124 496	125 099	125 816
18. Serdang Bedagai	606 367	608 691	610 906	612 924	614 618
19. Batubara	396 479	400 803	404 988	409 091	412 992
20. Padang Lawas Utara	247 286	252 589	257 807	262 895	267 771
21. Padang Lawas	251 927	258 003	263 784	269 799	275 515
22. Labuhanbatu Selatan	307 171	313 884	320 381	326 825	332 922
23. Labuhanbatu Utara	347 465	351 097	354 485	357 691	360 926
24. Nias Utara	132 735	133 897	135 013	136 090	137 002
25. Nias Barat	84 419	84 917	85 291	85 801	81 663
Kota/City					
71. Sibolga	86 166	86 519	86 789	87 090	87 317
72. Tanjungbalai	164 675	167 012	169 084	171 187	173 302
73. Pematangsiantar	245 104	247 411	249 505	251 513	253 500
74. Tebing Tinggi	154 804	156 815	158 902	160 686	162 581
75. Medan	2 191 140	2 210 624	2 229 408	2 247 425	2 264 145
76. Binjai	261 490	264 687	267 901	270 926	273 892
77. Padangsidimpuan	206 496	209 796	212 917	216 013	218 892
78. Gunungsitoli	134 196	135 995	137 693	139 281	140 927
Sumatera Utara	13 766 851	13 937 797	14 102 911	14 262 147	14 415 391

Sumber/Source: Proyeksi Penduduk Indonesia 2010–2035/Indonesia Population Projection 2010–2035

Tabel 8.2.2. Produk Domestik Regional Bruto Menurut Kabupaten/Kota Atas Dasar Harga Berlaku (milyar rupiah), 2015 – 2017
Gross Regional Domestic Product by Regency/City at Current Market Prices (billion rupiahs), 2015 – 2017

Kabupaten/Kota Regency/City	2016	2017 ^{*)}	2018 ^{**)}
(1)	(2)	(3)	(4)
Kecamatan/Subdistrict			
1. Nias	2 966,28	3 233,75	3 509,49
2. Mandailing Natal	10 660,04	11 712,51	12 618,05
3. Tapanuli Selatan	10 964,77	11 982,96	12 902,18
4. Tapanuli Tengah	7 849,65	8 545,38	9 229,98
5. Tapanuli Utara	6 300,29	6 765,69	7 296,78
6. Toba Samosir	6 123,91	6 641,77	7 166,99
7. Labuhanbatu	26 505,44	29 031,57	31 302,58
8. Asahan	29 206,69	32 020,19	34 666,91
9. Simalungun	30 122,88	32 832,13	35 444,57
10. Dairi	7 484,07	8 051,49	8 752,40
11. Karo	16 728,46	18 066,02	19 359,02
12. Deli Serdang	85 152,02	93 193,89	101 120,21
13. Langkat	34 104,97	37 118,98	39 818,55
14. Nias Selatan	5 192,77	5 695,74	6 262,31
15. Humbang Hasundutan	4 777,17	5 130,25	5 523,75
16. Pakpak Bharat	917,38	994,37	1 082,96
17. Samosir	3 442,52	3 751,63	4 085,20
18. Serdang Bedagai	22 113,82	24 094,59	25 994,82
19. Batubara	27 554,61	29 770,05	31 972,20
20. Padang Lawas Utara	9 073,82	9 904,42	10 764,91
21. Padang Lawas	8 808,32	9 705,01	10 591,41
22. Labuhanbatu Selatan	21 004,17	23 196,31	25 124,04
23. Labuhanbatu Utara	19 374,23	21 161,68	22 749,93
24. Nias Utara	2 775,10	3 008,45	3 251,81
25. Nias Barat	1 413,80	1 547,87	1 671,57
Kota/City			
71. Sibolga	4 262,85	4 644,67	5 063,94
72. Tanjungbalai	6 722,59	7 424,96	8 175,69
73. Pematangsiantar	11 579,29	12 443,96	13 176,71
74. Tebing Tinggi	4 725,48	5 123,02	5 512,52
75. Medan	184 809,04	203 016,35	222 482,42
76. Binjai	9 112,47	9 904,81	10 765,29
77. Padangsidimpuan	4 903,28	5 372,28	5 858,84
78. Gunungsitoli	4 034,20	4 503,05	5 009,63
Sumatera Utara	626 062,91	684 275,44	741 192,69

Sumber/Source: BPS Provinsi Sumatera Utara/BPS-Statistics of Sumatera Utara Province

Keterangan/Note: *) Angka Sementara/Preliminary Figures

***) Angka Sangat Sementara/Very Preliminary Figures

Tabel 8.2.3. Produk Domestik Regional Bruto Menurut Kabupaten/Kota Atas Dasar Harga Konstan Tahun 2000 (milyar rupiah), 2016 – 2018
Gross Regional Domestic Product by Regency/City at 2000 Constant Market Prices (billion rupiahs), 2016 – 2018

Kabupaten/Kota Regency/City	2016	2017 ^{*)}	2018 ^{**)}
(1)	(2)	(3)	(4)
Kecamatan/Subdistrict			
1. N i a s	2 214,15	2 325,01	2 429,73
2. Mandailing Natal	7 933,13	8 416,50	8 904,14
3. Tapanuli Selatan	8 314,69	8 748,18	9 201,96
4. Tapanuli Tengah	6 032,21	6 348,24	6 678,16
5. Tapanuli Utara	5 070,19	5 280,69	5 510,19
6. Toba Samosir	4 767,98	5 001,93	5 250,30
7. Labuhanbatu	20 046,02	21 048,17	22 112,34
8. Asahan	22 302,70	23 525,35	24 844,07
9. Simalungun	23 508,97	24 715,67	25 996,21
10. D a i r i	5 688,45	5 968,77	6 267,82
11. K a r o	12 494,87	13 145,85	13 744,17
12. Deli Serdang	61 839,67	64 991,87	68 341,00
13. Langkat	25 533,81	26 823,48	28 171,33
14. Nias Selatan	3 659,77	3 831,62	4 024,74
15. Humbang Hasundutan	3 577,05	3 756,66	3 946,12
16. Pakpak Bharat	717,89	760,55	805,01
17. Samosir	2 635,77	2 776,85	2 931,70
18. Serdang Bedagai	16 656,17	17 516,43	18 421,38
19. Batubara	21 165,04	22 034,26	22 998,60
20. Padang Lawas Utara	6 991,66	7 379,17	7 791,20
21. Padang Lawas	6 725,98	7 110,25	7 536,30
22. Labuhanbatu Selatan	16 088,42	16 907,59	17 797,95
23. Labuhanbatu Utara	14 843,99	15 602,05	16 413,33
24. Nias Utara	2 043,91	2 134,49	2 228,15
25. Nias Barat	1 074,48	1 126,19	1 175,93
Kota/City			
71. Sibolga	3 063,07	3 224,58	3 393,91
72. Tanjungbalai	4 904,54	5 174,85	5 473,63
73. Pematangsiantar	8 380,77	8 750,15	9 170,19
74. Tebing Tinggi	3 400,75	3 575,51	3 760,50
75. M e d a n	132 062,86	139 739,21	148 006,41
76. B i n j a i	6 935,55	7 309,57	7 708,59
77. Padangsidempuan	3 636,87	3 830,32	4 038,93
78. Gunungsitoli	2 876,34	3 049,12	3 232,97
Sumatera Utara	463 775,46	487 531,23	512 765,63

Sumber/Source: BPS Provinsi Sumatera Utara/BPS-Statistics of Sumatera Utara Province

Keterangan/Note: *) Angka Sementara/Preliminary Figures

**) Angka Sangat Sementara/Very Preliminary Figures

Tabel 8.2.4. Produk Domestik Regional Bruto Per Kapita Menurut Kabupaten/Kota Atas Dasar Harga Berlaku (rupiah), 2016 – 2018

Gross Regional Domestic of Product Percapita by Regency/City at Current Market Prices (rupiahs), 2016 – 2018

Kabupaten/Kota Regency/City	2016	2017 ^{*)}	2018 ^{**)}
(1)	(2)	(3)	(4)
Kecamatan/Subdistrict			
1. Nias	21 667 962,89	23 503 139,30	25 374 428,38
2. Mandailing Natal	24 488 784,42	26 649 319,54	28 451 717,76
3. Tapanuli Selatan	39 599 860,01	43 013 354,86	46 032 680,79
4. Tapanuli Tengah	21 992 877,34	23 495 348,92	24 934 360,64
5. Tapanuli Utara	21 312 628,59	22 718 451,43	24 332 248,80
6. Toba Samosir	33 891 040,23	36 535 401,66	39 233 963,39
7. Labuhanbatu	56 333 296,86	60 660 248,67	64 345 055,50
8. Asahan	40 981 266,68	44 551 813,64	47 857 423,59
9. Simalungun	35 252 504,77	38 211 192,09	41 038 392,68
10. Dairi	26 670 722,57	28 563 937,58	30 905 032,03
11. Karo	42 179 898,16	44 805 819,19	47 254 575,91
12. Deli Serdang	41 086 202,19	44 071 079,20	46 909 927,92
13. Langkat	33 396 696,33	36 097 107,56	38 456 756,76
14. Nias Selatan	16 679 894,49	18 116 498,60	19 742 020,79
15. Humbang Hasundutan	25 834 396,48	27 479 448,93	29 306 841,50
16. Pakpak Bharat	19 774 611,08	21 074 782,43	22 505 889,88
17. Samosir	27 651 616,57	29 989 293,81	32 469 660,87
18. Serdang Bedagai	36 198 406,35	39 310 886,99	42 294 268,76
19. Batubara	68 038 081,05	72 771 219,47	77 416 036,89
20. Padang Lawas Utara	35 196 184,79	37 674 418,98	40 201 913,40
21. Padang Lawas	33 392 163,38	35 971 252,23	38 442 224,21
22. Labuhanbatu Selatan	65 559 964,02	70 974 722,85	75 465 241,64
23. Labuhanbatu Utara	54 654 596,64	59 161 909,93	63 032 128,98
24. Nias Utara	20 554 309,63	22 106 300,84	23 735 483,75
25. Nias Barat	16 576 241,25	18 040 213,29	19 392 850,21
Kota/City			
71. Sibolga	49 117 363,95	53 331 855,64	57 994 855,93
72. Tanjungbalai	39 758 871,09	43 373 414,04	47 175 954,41
73. Pematangsiantar	46 409 051,57	49 476 390,64	51 979 135,47
74. Tebing Tinggi	29 738 319,91	31 882 154,37	33 906 281,86
75. Medan	82 896 013,92	90 332 869,63	98 263 327,69
76. Binjai	34 014 334,95	36 559 095,63	39 304 878,43
77. Padangsidimpuan	23 029 081,70	24 870 188,61	26 765 889,70
78. Gunungsitoli	29 298 498,35	32 330 683,63	35 547 696,85
Sumatera Utara	44 392 459,64	47 978 431,55	51 416 759,61

Sumber/Source: BPS Provinsi Sumatera Utara/BPS-Statistics of Sumatera Utara Province

Keterangan/Note: *) Angka Sementara/Preliminary Figures

***) Angka Sangat Sementara/Very Preliminary Figures

Tabel 8.2.5. Produk Domestik Regional Bruto Per Kapita Menurut Kabupaten/Kota Atas Dasar Harga Konstan 2010 (rupiah), 2016 – 2018
Gross Regional Domestic of Product Per Capita by Regency/City at 2000 Constant Market Prices (rupiah), 2016 – 2018

Kabupaten/Kota Regency/City	2016	2017 ^{*)}	2018 ^{**)}
(1)	(2)	(3)	(4)
Kecamatan/Subdistrict			
1. Nias	16 173 863,08	16 898 379,34	17 567 537,66
2. Mandailing Natal	18 224 392,31	19 149 942,92	20 077 433,97
3. Tapanuli Selatan	30 028 958,77	31 401 969,50	32 830 960,66
4. Tapanuli Tengah	16 900 836,01	17 454 368,87	18 040 731,58
5. Tapanuli Utara	17 151 461,02	17 731 975,77	18 374 588,91
6. Toba Samosir	26 387 066,85	27 514 865,87	28 741 532,99
7. Labuhanbatu	42 604 783,14	43 979 259,20	45 453 757,11
8. Asahan	31 293 960,55	32 732 373,10	34 297 057,35
9. Simalungun	27 512 314,33	28 764 975,24	30 098 896,98
10. Dairi	20 271 732,74	21 175 176,62	22 131 904,16
11. Karo	31 505 119,61	32 603 230,05	33 548 968,75
12. Deli Serdang	29 837 900,25	30 734 437,46	31 703 565,78
13. Langkat	25 003 534,61	26 085 037,98	27 207 868,74
14. Nias Selatan	11 755 683,12	12 187 271,68	12 688 058,81
15. Humbang Hasundutan	19 344 288,26	20 122 037,72	20 936 543,77
16. Pakpak Bharat	15 474 460,42	16 119 206,71	16 729 545,36
17. Samosir	21 171 504,34	22 197 192,88	23 301 473,13
18. Serdang Bedagai	27 264 694,46	28 578 473,62	29 972 080,67
19. Batubara	52 260 902,15	53 861 509,86	55 687 754,96
20. Padang Lawas Utara	27 119 753,19	28 068 885,58	29 096 514,25
21. Padang Lawas	25 498 070,39	26 353 881,12	27 353 487,95
22. Labuhanbatu Selatan	50 216 524,00	51 732 841,88	53 459 815,88
23. Labuhanbatu Utara	41 874 816,84	43 618 783,14	45 475 598,35
24. Nias Utara	15 138 638,09	15 684 401,30	16 263 603,21
25. Nias Barat	12 597 770,98	13 125 660,67	13 642 668,54
Kota/City			
71. Sibolga	35 293 313,19	37 025 798,10	38 868 881,79
72. Tanjungbalai	29 006 558,13	30 229 196,27	31 584 351,44
73. Pematangsiantar	33 589 600,47	34 790 061,93	36 174 302,56
74. Tebing Tinggi	21 401 550,46	22 251 504,28	23 130 036,87
75. Medan	59 236 740,66	62 177 476,18	65 369 671,16
76. Binjai	25 888 496,16	26 979 956,05	28 144 644,42
77. Padangsidempuan	17 081 174,31	17 731 903,34	18 451 717,81
78. Gunungsitoli	20 889 511,75	21 891 891,66	22 940 736,16
Sumatera Utara	32 885 087,69	34 183 579,22	35 570 705,51

Sumber/Source: BPS Provinsi Sumatera Utara/BPS-Statistics of Sumatera Utara Province

Keterangan/Note: *) Angka Sementara/Preliminary Figures

**) Angka Sangat Sementara/Very Preliminary Figures

Tabel 8.2.6. Laju Pertumbuhan Ekonomi Menurut Kabupaten/Kota Atas Dasar Harga Konstan 2000 (persen), 2016 – 2018
The Economic Growth by Regency/City at Constant Market Prices 2000 (percent), 2016 – 2018

Kabupaten/Kota Regency/City	2016	2017 ^{*)}	2018 ^{**)}
(1)	(2)	(3)	(4)
Kecamatan/Subdistrict			
1. Nias	5,03	5,01	4,50
2. Mandailing Natal	6,18	6,09	5,79
3. Tapanuli Selatan	5,12	5,21	5,19
4. Tapanuli Tengah	5,12	5,24	5,20
5. Tapanuli Utara	4,12	4,15	4,35
6. Toba Samosir	4,76	4,91	4,97
7. Labuhanbatu	5,06	5,00	5,06
8. Asahan	5,62	5,48	5,61
9. Simalungun	5,40	5,13	5,18
10. Dairi	5,07	4,93	5,01
11. Karo	5,17	5,21	4,55
12. Deli Serdang	5,32	5,10	5,15
13. Langkat	4,98	5,05	5,02
14. Nias Selatan	4,41	4,70	5,04
15. Humbang Hasundutan	5,00	5,02	5,04
16. Pakpak Bharat	5,97	5,94	5,85
17. Samosir	5,27	5,35	5,58
18. Serdang Bedagai	5,14	5,16	5,17
19. Batubara	4,44	4,11	4,38
20. Padang Lawas Utara	5,96	5,54	5,58
21. Padang Lawas	6,06	5,71	5,99
22. Labuhanbatu Selatan	5,19	5,09	5,27
23. Labuhanbatu Utara	5,21	5,11	5,20
24. Nias Utara	4,59	4,43	4,39
25. Nias Barat	4,83	4,81	4,42
Kota/City			
71. Sibolga	5,15	5,27	5,25
72. Tanjungbalai	5,76	5,51	5,77
73. Pematangsiantar	4,86	4,41	4,80
74. Tebing Tinggi	5,11	5,14	5,17
75. Medan	6,27	5,81	5,92
76. Binjai	5,54	5,39	5,46
77. Padangsidimpuan	5,29	5,32	5,45
78. Gunungsitoli	6,03	6,01	6,03
Sumatera Utara	5,18	5,12	5,18

Sumber/Source: BPS Provinsi Sumatera Utara/BPS-Statistics of Sumatera Utara Province

Keterangan/Note: *) Angka Sementara/Preliminary Figures **) Angka Sangat Sementara/Very Preliminary Figures

Tabel 8.2.7. Indeks Pembangunan Manusia Menurut Kabupaten/Kota di Provinsi Sumatera Utara, 2017 – 2018
Human Development Index by Regency/City in Sumatera Utara Province, 2017 – 2018

Kabupaten/Kota Regency/City	2017	2018
(1)	(2)	(3)
Kecamatan/Subdistrict		
1. Nias	60.21	60,82
2. Mandailing Natal	65.13	65,83
3. Tapanuli Selatan	68.69	69,10
4. Tapanuli Tengah	67.96	68,27
5. Tapanuli Utara	72.38	72,91
6. Toba Samosir	73.87	74,48
7. Labuhanbatu	71.00	71,39
8. Asahan	69.10	69,49
9. Simalungun	71.83	72,49
10. Dairi	70.36	70,89
11. Karo	73.53	73,91
12. Deli Serdang	73.94	74,92
13. Langkat	69.82	70,27
14. Nias Selatan	59.85	60,75
15. Humbang Hasundutan	67.30	67,96
16. Pakpak Bharat	66.25	66,63
17. Samosir	69.43	69,99
18. Serdang Bedagai	69.16	69,69
19. Batubara	67.20	67,67
20. Padang Lawas Utara	68.34	68,77
21. Padang Lawas	66.82	67,59
22. Labuhanbatu Selatan	70.48	70,98
23. Labuhanbatu Utara	70.79	71,08
24. Nias Utara	60.57	61,08
25. Nias Barat	59.56	60,82
Kota/City		
71. Sibolga	72.28	72,65
72. Tanjungbalai	67.41	68,00
73. Pematangsiantar	77.54	77,88
74. Tebing Tinggi	73.90	74,50
75. Medan	79.98	80,65
76. Binjai	74.65	75,21
77. Padangsidimpuan	73.81	74,38
78. Gunungsitoli	67.68	68,33
Sumatera Utara	70,57	71,18

Sumber/Source: BPS Provinsi Sumatera Utara/BPS-Statistics of Sumatera Utara Province



Sensus
Penduduk
2020



DATA

MENCERDASKAN BANGSA

Enlighten The Nation

<https://padanglawaskab.bps.go.id>



**BADAN PUSAT STATISTIK
KABUPATEN PADANG LAWAS**

BPS-Statistics Of Padang Lawas Regency

Jl. Karya Pembangunan, Lingkungan VI Padang Luar

Kel. Pasar Sibuhuan, Kec. Barumon, Padang Lawas - 22763

Telp. (0636) 422114 Fax. (0636) 422010

Homepage: <http://padanglawaskab.bps.go.id>

E-mail: bps1221@bps.go.id

