

KABUPATEN PADANG LAWAS UTARA DALAM ANGKA

Padang Lawas Utara Regency in Figures

2019



BADAN PUSAT STATISTIK

KABUPATEN PADANG LAWAS UTARA

BPS - Statistics of Padang Lawas Utara Regency

KABUPATEN PADANG LAWAS UTARA DALAM ANGKA

Padang Lawas Utara Regency in Figures

2019



Kabupaten Padang Lawas Utara Dalam Angka

Padang Lawas Utara Regency in Figures

2019

ISSN : 2302-1640

No. Publikasi/Publication Number: 12200.1901

Katalog/Catalog: 1102001.1220

Ukuran Buku/Book Size: 14,8 x 21 cm

Jumlah Halaman/Number of Pages: xlvii + 372 halaman/pages

Naskah/Manuscript:

BPS Kabupaten Padang Lawas Utara

Statistics of Padang Lawas Utara Regency

Penyunting/Editor:

BPS Kabupaten Padang Lawas Utara

Statistics of Padang Lawas Utara Regency

Desain Kover oleh/Cover Designed by:

Seksi Integrasi Pengolahan dan Diseminasi Statistik

Integrated Processing and Statistics Dissemination Section

Ilustrasi Kover/Cover Illustration: Becak Motor/ Motor Tricycles

Penerbit/Published by:

BPS Kabupaten Padang Lawas Utara

BPS-Statistics Padang Lawas Utara Regency

Pencetak/Printed by: CV Rilis Grafika

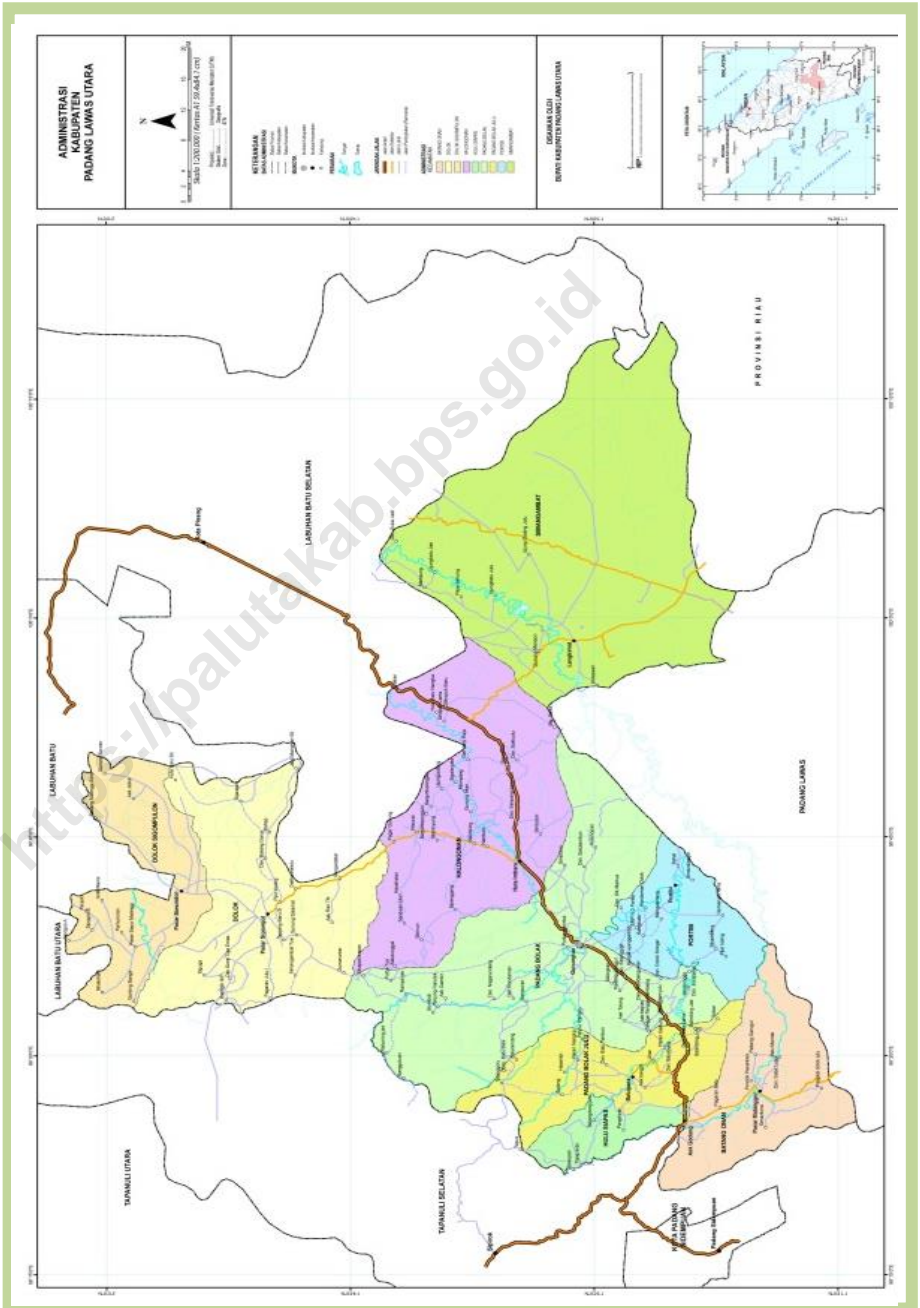
Sumber Ilustrasi/Graphics by: freepik.com

Dilarang mengumumkan, mendistribusikan, mengkomunikasikan, dan/atau menggandakan sebagian atau seluruh isi buku ini untuk tujuan komersial tanpa izin tertulis dari Badan Pusat Statistik

Prohibited to announce, distribute, communicate, and/or copy part of all this book for commercial purpose without permission from BPS-Statistics Indonesia

PETA WILAYAH KABUPATEN PADANG LAWAS UTARA

MAP OF PADANG LAWAS UTARA REGENCY



Kepala BPS Kabupaten Padang Lawas Utara
Chief Statistician Of Padang Lawas Utara Regency

ENDRA, SE





KATA PENGANTAR


Padang Lawas Utara Dalam Angka 2019 merupakan publikasi tahunan yang diterbitkan oleh BPS Kabupaten Padang Lawas Utara. Disadari bahwa publikasi ini belum sepenuhnya memenuhi harapan berbagai pihak pemakai data khususnya para perencana, namun diharapkan sudah dapat membantu melengkapi penyusunan perencanaan pembangunan di Kabupaten Padang Lawas Utara.

Publikasi ini berisikan data-data hasil kompilasi yang terwujud berkat kerja sama dan bantuan dari berbagai pihak, khususnya sebagai sumber data, baik dari instansi pemerintah maupun swasta.

Walaupun publikasi ini telah disiapkan sebaik-baiknya, namun disadari masih ada kekurangan dan kesalahan yang terjadi. Untuk perbaikan publikasi ini di masa mendatang, tanggapan dan saran yang bersifat konstruktif dari berbagai pihak sangat diharapkan.

Terima kasih dan penghargaan yang sebesar-besarnya disampaikan kepada semua pihak yang terlibat sehingga publikasi ini dapat diselesaikan tepat waktu.

Gunung Tua, Agustus 2019
Kepala BPS
Kabupaten Padang Lawas Utara



Endra, SE



PREFACE

Padang Lawas Utara in Figures 2019 is an annual publication written by BPS-Statistics of Padang Lawas Utara Regency. Honestly, this publication has not perfect yet and has not filled the user's hope, especially for the planners yet, but hopely it can help to equip compilation of development planning in Padang Lawas Utara Regency.

This comprehensive publication contains data compilation results has been made possible with the assistance and contribution, especially as a source of data, from several governmental institutions and private organizations.

Although this publication has been prepared as well as possible, but there are still shortcomings and mistakes. To repair this publication in future, comments and constructive suggestions for the improvement of this publication are always welcome.

I would like to express my sincerest gratitude and appreciation to all parties who have been involved so that this publication can be completed on time.

*Gunung Tua, Agustus 2019
Chief Statistician of
Padang Lawas Utara Regency*

Endra, SE

DAFTAR ISI / CONTENTS

halaman
page

Kata Pengantar / <i>Preface</i>	viii
Daftar Isi / <i>Contents</i>	ix
Daftar Tabel / <i>List of Tabel</i>	viii
Daftar Gambar / <i>List of Figures</i>	viii
1 GEOGRAFI DAN IKLIM / <i>GEOGRAPHY AND CLIMATE</i>	1
1.1 Geografi/ <i>Geography</i>	7
1.2 Iklim/ <i>Climate</i>	12
2 PEMERINTAHAN / <i>GOVERNMENT</i>	15
2.1 Wilayah Administratif/ <i>Administrative Area</i>	23
2.2 Sumber Daya Manusia/ <i>Human Resource</i>	29
2.3 Dewan Perwakilan Rakyat Daerah / <i>The Regional House Of Representative</i>	42
2.4 Keuangan Daerah/ <i>Local Finance</i>	47
2.5 Administrasi Pemerintahan/ <i>Government Administration</i>	50
2.6 Hukum / <i>Law</i>	59
3 PENDUDUK DAN TENAGA KERJA / <i>POPULATION AND EMPLOYMENT</i>	65
3.1 Penduduk/ <i>Population</i>	77
3.2 Ketenagakerjaan/ <i>Employment</i>	86
4 SOSIAL DAN KESEJAHTERAAN / <i>SOCIAL AND WELFARE</i>	99
4.1 Pendidikan/ <i>Education</i>	112
4.2 Kesehatan/ <i>Health</i>	131
4.3 Agama/ <i>Religion</i>	172
4.4 Kriminalitas/ <i>Crime</i>	181
4.5 Kemiskinan/ <i>Poorness</i>	186
4.6 Sosial Lainnya / <i>Other Social</i>	188

5	PERTANIAN / <i>AGRICULTURE</i>	195
5.1	Tanaman Pangan/ <i>Food Crops</i>	210
5.2	Hortikultura/ <i>Horticulture</i>	218
5.3	Perkebunan/ <i>Estate</i>	231
5.4	Kehutanan/ <i>Forestry</i>	237
5.5	Peternakan/ <i>Livestock</i>	239
5.6	Perikanan/ <i>Fishery</i>	243
6	ENERGI DAN MANUFAKTUR / <i>ENERGY AND MANUFACTURE</i>	245
6.1	Energi/ <i>Energy</i>	251
6.2	Industri Pengolahan/ <i>Manufacture</i>	261
7	PERDAGANGAN / <i>TRADE</i>	269
7.1	Perusahaan/ <i>Company</i>	276
7.2	Sarana Perdagangan / <i>Means of Trading</i>	281
7.3	Lembaga Keuangan / <i>Financial Institutions</i>	282
7.4	Harga-Harga dan Pengeluaran/ <i>Prices and Expenditure</i>	287
8	HOTEL DAN PARIWISATA / <i>HOTEL AND TOURISM</i>	291
8.1	Hotel/ <i>Hotel</i>	297
8.2	Pariwisata/ <i>Tourism</i>	300
9	TRANSPORTASI DAN KOMUNIKASI / <i>TRANSPORTATION AND COMMUNICATION</i>	301
9.1	Transportasi/ <i>Transportation</i>	312
9.2	Komunikasi/ <i>Communication</i>	330
10	SISTEM NERACA REGIONAL/ <i>SYSTEM OF REGIONAL ACCOUNT</i>	339
11	PERBANDINGAN ANTAR KABUPATEN/KOTA <i>REGENCY/MUNICIPAL COMPARISON</i>	361

DAFTAR TABEL/LIST OF TABLES

		halaman <i>page</i>
1	GEOGRAFI DAN IKLIM.....	1
1.1	Geografi/Geography.....	7
1.1.1	Luas Wilayah dan Rasio Terhadap Jumlah Menurut Kecamatan di Kabupaten Padang Lawas Utara, 2018	7
	_____ Total Area and Ratio on Total by Subdistrict in Padang Lawas Utara Regency, 2018.....	7
1.1.2	Ibukota Kecamatan dan Tinggi Wilayah Menurut Kecamatan di Kabupaten Padang Lawas Utara (km), 2018.....	8
	_____ Subdistrict City and Altitude by Subdistrict in Padang Lawas Utara Regency (km), 2018	8
1.1.3	Letak Geografis, Topografi dan Wilayah Administrasi Kabupaten Padang Lawas Utara, 2018.....	9
	_____ Geography Location, Topography and Administration Area of Padang Lawas Utara Regency, 2018	9
1.1.4	Letak Astronomi Menurut Kecamatan di Kabupaten Padang Lawas Utara, 2018	10
	_____ Astronomical Location by Subdistrict in Padang Lawas Utara Regency, 2018	10
1.1.5	Jarak Antar Ibukota Kecamatan di Kabupaten Padang Lawas Utara (km), 2018.....	11
	_____ The Distance among Subdristict City in Padang Lawas Utara Regency (km), 2018.....	11
1.2	Iklim/ <i>Climate</i>	12
1.2.1	Rata-Rata Suhu Udara dan Kelembaban Relatif Setiap Bulan di Kabupaten Padang Lawas Utara, 2018	12
	_____ Average of Temperature and Relative Humidity by Month in Padang Lawas Utara Regency, 2018	12

1.2.2	Rata-Rata Tekanan Udara dan Kecepatan Angin Setiap Bulan di Kabupaten Padang Lawas Utara, 2018	13
	<u> Average of Air Pressure and Wind Velocity by Month in Padang Lawas Utara Regency, 2018</u>	13
1.2.3	Curah Hujan, Jumlah Hujan dan Penyinaran Matahari Setiap Bulan di Kabupaten Padang Lawas Utara, 2018	14
	<u> Rainfall, Number of Rainy Days and Sunshin By Month in Padang Lawas Utara Regency, 2018</u>	14
2	PEMERINTAHAN	15
2.1	Wilayah Administratif/ <i>Administrative Area</i>	23
2.1.1	Jumlah Desa Menurut Kecamatan di Kabupaten Padang Lawas Utara, 2014 - 2018	23
	<u> Number of Villages by Subdistrict in Padang Lawas Utara Regency, 2014 - 2018</u>	23
2.1.2	Banyaknya Desa, Kelurahan, Lingkungan Menurut Kecamatan di Kabupaten Padang Lawas Utara, 2018	24
	<u> Number of Villages, Administrative Units, Environments and by Subdistrict in Padang Lawas Utara Regency, 2018</u>	24
2.1.3	Banyaknya Desa Menurut Kecamatan dan Tingkat Perkembangan Desa di Kabupaten Padang Lawas Utara, 2018	25
	<u> Number of Villages by Subdistrict and Level of Development in Padang Lawas Utara Regency, 2018</u>	25
2.1.4	Banyaknya Desa/Kelurahan Menurut Kecamatan dan Klasifikasi Desa di Kabupaten Padang Lawas Utara, 2018	26
	<u> Number of Villages by Subdistrict and Classification in Padang Lawas Utara Regency, 2018</u>	26
2.1.5	Banyaknya Desa Tertinggal Menurut Kecamatan dan Klasifikasi di Kabupaten Padang Lawas Utara, 2018	27
	<u> Number of Under Developed Villages by Subdistrict and Classification in Padang Lawas Utara Regency, 2018</u>	27
2.1.6	Banyaknya Kepala Desa / Lurah Menurut Jenis Kelamin dan Kecamatan di Kabupaten Padang Lawas Utara, 2018	28

_____	Number of Headman by Sex and Subdistrict in Padang Lawas Utara Regency, 2018.....	28
2.2	Sumber Daya Manusia/ Human Resource.....	29
2.2.1	Banyaknya Pegawai Negeri Sipil Daerah (PNS/CPNS) Menurut Tingkat Pendidikan dan Jenis Kelamin di Kabupaten Padang Lawas Utara, 2018	29
_____	Number Of Civil Servant Regent (Otonomy) by Education Level and Sex in Padang Lawas Utara Regency, 2018	29
2.2.2	Banyaknya Pegawai Negeri Sipil Daerah (PNS/CPNS) Menurut Tingkat Pendidikan dan Jenis Kelamin di Kabupaten Padang Lawas Utara, 2018	30
_____	Number Of Civil Servant Regent (Otonomy) by Education Level and Sex in Padang Lawas Utara Regency, 2018	30
2.2.3	Banyaknya Pegawai Negeri Sipil Menurut Tingkat Kepangkatan dan Jenis Kelamin, 2018.....	31
_____	Number of Civil Servants by Hierarchy and Sex, 2018.....	31
2.2.4	Banyaknya Pegawai Negeri Sipil (PNS/CPNS) Daerah (Otonomi) Menurut Dinas/Instansi Pemerintah dan Tingkat Pendidikan di Kabupaten Padang Lawas Utara, 2018	32
_____	Number of Civil Servant Regent (Otonomy) by Unit and Education Level in Padang Lawas Utara Regency, 2018	32
2.2.5	Banyaknya Pegawai Negeri Sipil Daerah (PNS/CPNS) Menurut Golongan Pangkat di Kabupaten Padang Lawas Utara, 2006 – 2018.....	35
_____	Number of Civil Servant by Rank in Padang Lawas Utara Regency, 2006 – 2018	35
2.2.6	Banyaknya Pegawai Negeri Sipil Daerah (PNS/CPNS) Menurut Dinas/Instansi Pemerintah dan Jenis Kelamin di Kabupaten Padang Lawas Utara, 2018	36
_____	Number Of Civil Servant Regent (Otonomy) by Unit and Sex in Padang Lawas Utara Regency, 2018	36
2.2.7	Jumlah Pegawai Negeri Sipil (PNS/CPNS) Daerah (Otonomi) Menurut Dinas/Instansi Pemerintah dan Golongan di Kabupaten Padang Lawas Utara, 2018	38

_____	Number of Civil Servant Regent (Otonomy) by Unit and Groups in Padang Lawas Utara Regency, 2018.....	38
2.2.8	Banyaknya Pegawai Honor Bulanan/Harian Lepas Pemerintah Daerah di Kabupaten Padang Lawas Utara, 2014– 2018	40
_____	Number of Monthly Payment Workes/Daily Worker in Padang Lawas Utara Regency, 2014 – 2018	40
2.3	Dewan Perwakilan Rakyat Daerah / <i>The Regional House Of Representative</i>	42
2.3.1	Banyaknya Anggota DPRD Kabupaten Padang Lawas Utara Menurut Partai Politik dan Jenis Kelamin, 2018.....	42
_____	Number of Padang Lawas Utara Regency Parliament Members by Party and Sex, 2018	42
2.3.2	Banyaknya Anggota DPRD Kabupaten Padang Lawas Utara Menurut Fraksi dan Daerah Pemilihan, 2015 – 2019	43
_____	Number of Padang Lawas Utara Regency Parliament Members by Fraction and Voting Area, 2015 – 2019.....	43
2.3.3	Banyaknya Anggota DPRD Kabupaten Padang Lawas Utara Menurut Daerah Pemilihan dan Jenis Kelamin, 2015 – 2019.....	44
_____	Number of Padang Lawas Utara Regency Parliament Members by Voting Area and Sex, 2015 – 2019.....	44
2.3.4	Banyaknya Keputusan DPRD Kabupaten Padang Lawas Utara Menurut Jenis Keputusan, 2013 – 2018	45
_____	Number of Padang Lawas Utara Regency Parliament by Type of Decree, 2013 – 2018.....	45
2.3.5	Banyaknya Sidang DPRD Kabupaten Padang Lawas Utara, Menurut Jenis Sidang, 2013 – 2018.....	46
_____	Number of Padang Lawas Utara Regency Parliament by Type of Session, 2013 – 2018	46
2.4	Keuangan Daerah/ <i>Local Finance</i>	47
2.4.1	Realisasi Pendapatan Pemerintah Daerah Kabupaten Padang Lawas Utara Menurut Jenis Pendapatan (ribu rupiah), 2016–2018	47

_____	Actual Revenues of Government of Padang Lawas Utara Regency by Source of Revenues (thousand rupiahs), 2016–2018	47
2.4.2	Realisasi Pengeluaran Pemerintah Daerah Kabupaten Padang Lawas Utara Menurut Jenis Pengeluaran (ribu rupiah), 2016–2018	48
_____	Actual Expenditure of Government of Padang Lawas Utara Regency by Source of Expenditure (thousand rupiahs), 2016–2018	48
2.4.3	Realisasi Pengeluaran Pemerintah Daerah Kabupaten Padang Lawas Utara Menurut Fungsi (ribu rupiah), 2016–2018.....	49
_____	Actual Expenditure of Government of Padang Lawas Utara Regency by Function (thousand rupiahs), 2016–2018.....	49
2.5	Administrasi Pemerintahan/ <i>Government Administration</i>	50
2.5.1	Realisasi Penyaluran Blangko Kartu Tanda Penduduk (KTP) Menurut Kecamatan di Kabupaten Padang Lawas Utara, 2018	50
_____	Realization of Distribution of Identification Cards Form by Subdistrict in Padang Lawas Utara Regency, 2018	50
2.5.2	Realisasi Penyaluran Blangko Kartu Keluarga (KK) Menurut Kecamatan di Kabupaten Padang Lawas Utara, 2018	51
_____	Realization of Distribution of Household Registration Form by Subdistrict in Padang Lawas Utara Regency, 2018	51
2.5.3	Banyaknya Sertifikat Tanah yang Dikeluarkan Menurut Jenis Hak Atas Tanah di Kabupaten Padang Lawas Utara, 2013-2018	52
_____	Number of Land Certificate Which Can Be Reached by Type of Right in Padang Lawas Utara Regency, 2013-2018	52
2.5.4	Banyaknya Sertifikat Pemilikan Tanah Menurut Jenis Hak dan Kecamatan di Kabupaten Padang Lawas Utara, 2018	53
_____	Land Possession by Type of Right and Subdistrict in Padang Lawas Utara Regency, 2018.....	53
2.5.5	Jumlah Luas Tanah dan Wajib Pajak Bumi dan Bangunan Menurut Kecamatan di Kabupaten Padang Lawas Utara, 2018	54
_____	Total Land and Building Tax Payer by Subdistrict in Padang Lawas Utara Regency, 2018.....	54

2.5.6	Penerimaan dan Penyaluran Beras oleh Perum Bulog Sub Divisi Regional IV Padangsidimpuan (kg), 2012 – 2018	56
	<u>Incoming and Distribution of Rice by Logistics Office of Regional IV Sub Division Padangsidimpuan (kg), 2012 – 2018.....</u>	56
2.5.7	Penerimaan dan Penyaluran Beras Menurut Bulan oleh Perum Bulog Sub Divisi Regional IV Padangsidimpuan (kg), 2018.....	57
	<u>Incoming and Distribution of Rice by Month by Logistics Office of Regional IV Sub Division Padangsidimpuan (kg), 2018.....</u>	57
2.5.8	Penyaluran dan Penjualan Beras oleh Sub Divisi Regional IV Padangsidimpuan Menurut Golongan Konsumen, 2015 – 2018.....	58
	<u>Distribution and Sale of Rice by Perum Bulog Sub Division Regional IV Padangsidimpuan by Consumer Classification, 2015 – 2018</u>	58
2.6	Hukum / Law	59
2.6.1	Banyaknya Kecelakaan dan Korban Lalu Lintas di Kabupaten Padang Lawas Utara, 2012 – 2018	59
	<u>Number of Traffic Accident and Victim in Padang Lawas Utara Regency, 2012 – 2018.....</u>	59
2.6.2	Jumlah Perkara Pidana yang Diterima dan Diselesaikan/Belum Diselesaikan Menurut Bulan di Kabupaten Padang Lawas Utara, 201860	
	<u>Number of Ordinary Criminal Case Received and Solved/Unsolved in Padang Lawas Utara Regency, 2018.....</u>	60
2.6.3	Jumlah Perkara Perdata yang Diterima dan Diselesaikan/Belum Diselesaikan Menurut Bulan di Kabupaten Padang Lawas Utara, 201861	
	<u>Number of Civil Lawsuit Received and Solved/Unsolved by Month in Padang Lawas Utara Regency, 2018.....</u>	61
2.6.4	Perkara yang Diputuskan oleh Pengadilan Agama (PA) Menurut Daerah Pengadilan Agama (Kecamatan) di Kabupaten Padang Lawas Utara, 2018	62
	<u>Reported Case and Solved by Religious Court by Local Religious Court (Subdistrict) in Padang Lawas Utara Regency, 2018</u>	62
2.6.5	Jumlah Nikah dan Cerai Menurut Kecamatan di Kabupaten Padang Lawas Utara, 2018.....	64

_____	Number of Marriage and Divorce by Subdistrict in Padang Lawas Utara Regency, 2018.....	64
3	PENDUDUK DAN TENAGA KERJA.....	65
3.1	Penduduk/ <i>Population</i>	77
3.1.1	Jumlah Penduduk dan Laju Pertumbuhan Penduduk Menurut Kecamatan di Kabupaten Padang Lawas Utara, 2000, 2010 dan 2018.....	77
_____	Number of Population and Population Growth by Subdistrict in Padang Lawas Utara Regency, 2000, 2010, and 2018	77
3.1.2	Luas Wilayah, Jumlah Penduduk dan Kepadatan Penduduk Menurut Kecamatan di Kabupaten Padang Lawas Utara, 2018	78
_____	Total Area, Number of Population and Population Density by Subdistrict in Padang Lawas Utara Regency, 2018	78
3.1.3	Banyaknya Penduduk Menurut Kecamatan, Jenis Kelamin dan Rasio Jenis Kelamin di Kabupaten Padang Lawas Utara (orang), 2018.....	79
_____	Number of Population by Subdistrict, Type of Sex and Sex Ratio in Padang Lawas Utara Regency (persons), 2018	79
3.1.4	Banyaknya Penduduk, Rumah Tangga dan Rata-Rata Anggota Rumah Tangga di Kabupaten Padang Lawas Utara, 2018.....	80
_____	Number of Population, Households and Average Household Size in Padang Lawas Utara Regency, 2018	80
3.1.5	Banyaknya Penduduk dan Distribusi Penduduk Menurut Kecamatan di Kabupaten Padang Lawas Utara, 2018	81
_____	Number of Population and Population Distribution by Subdistrict in Padang Lawas Utara Regency, 2018	81
3.1.6	Banyaknya Penduduk Menurut Kelompok Umur dan Jenis Kelamin Serta Rasio Jenis Kelamin di Kabupaten Padang Lawas Utara, 2018....	82
_____	Number of Population by Type of Age Group and Sex and Sex Ratio in Padang Lawas Utara Regency, 2018	82
3.1.7	Proyeksi Penduduk Menurut Kelompok Umur dan Jenis Kelamin Sasaran Program di Kabupaten Padang Lawas Utara, 2018	83
_____	Projection of Population by Type of Age Group and Sex Target Program in Padang Lawas Utara Regency, 2018	83

3.1.8	Proporsi Penduduk Perempuan Usia 10 Tahun Keatas yang Pernah Kawin Menurut Usia Perkawinan Pertama di Kabupaten Padang Lawas Utara, 2014-2018	84
	Proportion of Female Population Age 10 Years and Over Who Ever Married by Age at First Marriage In Padang Lawas Utara Regency, 2014-2018	84
3.1.9	Persentase Penduduk Usia 10 Tahun Keatas Menurut Status Perkawinan di Kabupaten Padang Lawas Utara, 2018	85
	Percentage of Population Aged 10 and Over by Marital Status in Padang Lawas Utara Regency, 2018.....	85
3.2	Ketenagakerjaan/ <i>Employment</i>	86
3.2.1	Penduduk Berumur 15 Tahun Keatas Menurut Jenis Kegiatan Utama di Kabupaten Padang Lawas Utara, 2015 – 2018	86
	Population Aged 15 Years Old and Over by Type of Main Activity in Padang Lawas Utara Regency, 2015 – 2018.....	86
3.2.2	Penduduk Berumur 15 Tahun Keatas Menurut Jenis Kegiatan Utama dan Jenis Kelamin di Kabupaten Padang Lawas Utara (orang), 2018... ..	87
	Population Aged 15 Years Old and Over by Type of Main Activity and Sex in Padang Lawas Utara Regency (persons), 2018	87
3.2.3	Penduduk Berumur 15 Tahun Keatas Menurut Jenis Kegiatan Utama dan Pendidikan yang Ditamatkan di Kabupaten Padang Lawas Utara (orang), 2018	88
	Population Aged 15 Years Old and Over by Type of Main Activity and Education Attained in Padang Lawas Utara Regency (persons), 2018 .	88
3.2.4	Penduduk Berumur 15 Tahun Keatas yang Bekerja Menurut Kelompok Umur dan Jenis Kelamin di Kabupaten Padang Lawas Utara (orang), 2018	89
	Population Aged 15 Years Old and Over Who Worked by Age Group and Sex in Padang Lawas Utara Regency (persons), 2018	89
3.2.5	Penduduk Berumur 15 Tahun Keatas yang Bekerja Menurut Lapangan Pekerjaan Utama (9 sektor) dan Jenis Kelamin di Kabupaten Padang Lawas Utara, 2018	90

_____	Working Population Aged 15 Years and Over by Main Industry and Sex In Padang Lawas Utara Regency, 2018	90
3.2.6	Jumlah Pencari Kerja Menurut Tingkat Pendidikan yang Ditamatkan dan Jenis Kelamin di Kabupaten Padang Lawas Utara, 2018	91
_____	Number of Job Seekers by Educational Attainment and Sex In Padang Lawas Utara Regency, 2018	91
3.2.7	Persentase Penduduk Berumur 15 Tahun Ke atas yang Bekerja Selama Seminggu yang Lalu Menurut Jenis Kelamin dan Status Pekerjaan Utama di Kabupaten Padang Lawas Utara (%), 2018	92
_____	Percentage of Population Aged 15 Years Old and Over Who Worked During the Previous Week by Sex and Type of Main Employment Status in Padang Lawas Utara Regency (%), 2018	92
3.2.8	Jumlah Pencari Kerja Menurut Status, Jenis Kelamin dan Tingkat Pendidikan di Kabupaten Padang Lawas Utara, 2018	93
_____	Number of Overall Job Seekers, Sex and Education Level in Padang Lawas Utara Regency, 2018	93
3.2.9	Jumlah Lowongan Kerja Menurut Status, Jenis Kelamin dan Sektor Lapangan Usaha di Kabupaten Padang Lawas Utara, 2018	94
_____	Number of Job Vacancy by Status, Sex and Industrial Origin in Padang Lawas Utara Regency, 2018	94
3.2.10	Jumlah Perusahaan dan Tenaga Kerja Terdaftar Sesuai UU No.7 Tahun 1981 dan yang Terkena PHK Menurut Kecamatan di Kabupaten Padang Lawas Utara, 2018	95
_____	Number of Enterprises and Registered Employees Appropriate with UU No.7 Tahun 1981 and Severed Contract Workers by Subdistrict in Padang Lawas Utara Regency, 2018	95
3.2.11	Jumlah Perusahaan dan Tenaga Kerja yang Ikut Dalam Jamsostek Menurut Kecamatan di Padang Lawas Utara, 2018.....	96
_____	Number of Enterprises and Employees Accompany in 'Jamsostek' by Subdistrict in Padang Lawas Utara Regency, 2018	96
3.2.12	Upah Minimum Regional Menurut Lapangan Usaha di Kabupaten Padang Lawas Utara, 2016 – 2018.....	97

_____	Minimum Wage by Sectors in Padang Lawas Utara Regency, 2016 – 2018	97
4	SOSIAL DAN KESEJAHTERAAN	99
4.1	Pendidikan/Education	112
4.1.1	Jumlah Sekolah, Guru, dan Murid Taman Kanak-Kanak (TK) di Bawah Kementerian Pendidikan dan Kebudayaan Menurut Menurut Kecamatan di Kabupaten Padang Lawas Utara, 2016 dan 2017	112
_____	Number of Schools, Teachers, and Pupils in Kindergarten Under The Ministry of Education and Culture by Subdistrict in Padang Lawas Utara Regency, 2016 and 2017	112
4.1.2	Jumlah Sekolah, Guru, dan Murid Raudatul Athfal (RA) di Bawah Kementerian Agama Menurut Kecamatan di Kabupaten Padang Lawas Utara, 2018/2019	113
_____	Number of Schools, Teachers, and Pupils in Raudatul Athfal (RA) Under The Ministry of Religious Affairs by Subdistrict in Padang Lawas Utara Regency, 2018/2019.....	113
4.1.3	Jumlah Sekolah, Guru, dan Murid Sekolah Dasar (SD) di Bawah Kementerian Pendidikan dan Kebudayaan Menurut Kecamatan di Kabupaten Padang Lawas Utara, 2017/2018	114
_____	Number of Schools, Teachers, and Pupils in Primary Schools Under The Ministry of Education and Culture by Subdistrict in Padang Lawas Utara Regency, 2017/2018.....	114
4.1.4	Jumlah Sekolah, Guru, dan Murid Madrasah Ibtidaiyah (MI) di Bawah Kementerian Agama di Kabupaten Padang Lawas Utara, 2017/2018 dan 2018/2019	115
_____	Number of Schools, Teachers, and Pupils in Madrasah Ibtidaiyah (MI) Under The Ministry of Religious Affairs in Padang Lawas Utara Regency, 2017/2018 and 2018/2019	115
4.1.5	Jumlah Sekolah, Guru, dan Murid Sekolah Menengah Pertama (SMP) di Bawah Kementerian Pendidikan dan Kebudayaan Menurut Kecamatan di Kabupaten Padang Lawas Utara, 2017/2018	116
_____	Number of Schools, Teachers, and Pupils in Junior High Schools Under The Ministry of Education and Culture by Subdistrict in Padang Lawas Utara Regency, 2017/2018.....	116

4.1.6	Jumlah Sekolah, Guru, dan Murid Madrasah Tsanawiyah (MTs) di Bawah Kementerian Agama di Kabupaten Padang Lawas Utara, 2017/2018 dan 2018/2019	117
	Number of Schools, Teachers, and Pupils in Madrasah Tsanawiyah (MTs) Under The Ministry of Religious Affairs in Padang Lawas Utara Regency, 2017/2018 and 2018/2019.....	117
4.1.7	Jumlah Sekolah, Guru, dan Murid Sekolah Menengah Atas (SMA) di Bawah Kementerian Pendidikan dan Kebudayaan Menurut Kecamatan di Kabupaten Padang Lawas Utara, 2017/2018.....	118
	Number of Schools, Teachers, and Pupils in Senior High Schools Under The Ministry of Education and Culture by Subdistrict in Padang Lawas Utara Regency, 2017/2018	118
4.1.8	Jumlah Sekolah, Guru, dan Murid Sekolah Menengah Kejuruan (SMK) di Bawah Kementerian Pendidikan dan Kebudayaan Menurut Kecamatan di Kabupaten Padang Lawas Utara, 2017/2018.....	119
	Number of Schools, Teachers, and Pupils in Vocational High Schools Under The Ministry of Education and Culture by Subdistrict in Padang Lawas Utara Regency, 2017/2018	119
4.1.9	Jumlah Sekolah, Guru, dan Murid Madrasah Aliyah (MA) di Bawah Kementerian Agama di Kabupaten Padang Lawas Utara, 2017/2018 dan 2018/2019.....	120
	Number of Schools, Teachers, and Pupils in Madrasah Aliyah (MA) Under The Ministry of Religious Affairs in Padang Lawas Utara Regency, 2017/2018 and 2018/2019	120
4.1.10	Jumlah Desa/Kelurahan yang Memiliki Fasilitas Sekolah Menurut Kecamatan dan Tingkat Pendidikan di Kabupaten Padang Lawas Utara, 2018	121
	Number of Villages Having Educational Facilities by Subdistrict and Educational Level in Padang Lawas Utara Regency, 2018	121
4.1.11	Angka Partisipasi Sekolah (APS), Angka Partisipasi Murni (APM) dan Angka Partisipasi Kasar (APK) Menurut Kelompok di Kabupaten Padang Lawas Utara, 2012 – 2018.....	122

_____	Number of Group of Scouts and Boy Scouts by Subdistrict in Padang Lawas Utara Regency, 2018	129
4.2	Kesehatan/ <i>Health</i>	131
4.2.1	Jumlah Desa/Kelurahan Yang Memiliki Sarana Kesehatan Menurut Kecamatan di Kabupaten Padang Lawas Utara, 2018	131
_____	<i>Number of Villages Having Health Facilities by Subdistrict in Padang Lawas Utara Regency, 2018</i>	131
_____	Jumlah Desa/Kelurahan Yang Memiliki Sarana Kesehatan Menurut Kecamatan di Kabupaten Padang Lawas Utara, 2018	132
_____	<i>Number of Villages Having Health Facilities by Subdistrict in Padang Lawas Utara Regency, 2018</i>	132
4.2.2	Jumlah Tenaga Kesehatan Menurut Kecamatan di Kabupaten Padang Lawas Utara, 2018	133
_____	Number of Medical Personnel by Subdistrict in Padang Lawas Utara Regency, 2018.....	133
4.2.3	Persentase Penduduk yang Mempunyai Keluhan Kesehatan Selama Sebulan Terakhir Menurut Kelompok Umur di Kabupaten Padang Lawas Utara, 2018	134
_____	<i>Percentage of People Who Had Health Complaint During a Month Prior to The Survey by Age Group in Padang Lawas Utara Regency, 2018</i>	134
4.2.4	Jumlah Rumah Sakit Umum, Rumah Sakit Khusus, Rumah Sakit/Rumah Bersalin, Puskesmas, Klinik/Balai Kesehatan, Posyandu, dan Polindes Menurut Kecamatan di Kabupaten Padang Lawas Utara, 2016-2017	135
_____	<i>Number of General Hospital, Special Hospital, Maternity Hospital and Public Health Center, Medical Clinic, Integrated Service Post, Village maternity Cottage by Subdistrict in Padang Lawas Utara Regency, 2016-2017</i>	135
_____	Jumlah Rumah Sakit Umum, Rumah Sakit Khusus, Rumah Sakit/Rumah Bersalin, Puskesmas, Klinik/Balai Kesehatan, Posyandu, dan Polindes Menurut Kecamatan di Kabupaten Padang Lawas Utara, 2016-2017	136
_____	<i>Number of General Hospital, Special Hospital, Maternity Hospital and Public Health Center, Medical Clinic, Integrated Service Post, Village maternity Cottage by Subdistrict in Padang Lawas Utara Regency, 2016-2017</i>	136

4.2.5	Banyaknya Fasilitas Kesehatan di Kabupaten Padang Lawas Utara, 2012 – 2018	137
	Number of Health Facilities in Padang Lawas Utara Regency, 2012 – 2018	137
4.2.6	Banyaknya Fasilitas Kesehatan Menurut Status Kepemilikan di Kabupaten Padang Lawas Utara, 2018.....	138
	Number of Health Facilities by Possession in Padang Lawas Utara Regency, 2018	138
4.2.7	Banyaknya Tenaga Kesehatan Menurut Unit Kerja dan Sarana Pelayanan Kesehatan di Kabupaten Padang Lawas Utara, 2018.....	139
	Number of Health Workers by Work Unit and Health Services Facilities in Padang Lawas Utara Regency, 2018	139
4.2.8	Banyaknya Puskesmas, Balai Pengobatan Swasta, Polindes dan Posyandu Menurut Kecamatan di Kabupaten Padang Lawas Utara, 2018	141
	Number of Public Health Centre, Private Medical Care Facility, Village Maternity, and Maternal & Child Health Center in Padang Lawas Utara Regency, 2018	141
4.2.9	Banyaknya Dokter Spesialis, Dokter Umum dan Dokter Gigi di Sarana Pelayanan Kesehatan di Kabupaten Padang Lawas Utara, 2018.....	142
	Number of Specialist Doctors, General Practitioners and Dentists in Health Service Facilities in Padang Lawas Utara Regency, 2018	142
4.2.10	Banyaknya Tenaga Kesehatan Menurut Tingkat Pendidikan dan Sarana Kesehatan di Kabupaten Padang Lawas Utara, 2018	143
	Number of Health Workers by Education Level and Health Facilities in Subdistrict of Padang Lawas Utara Regency, 2018	143
4.2.11	Jumlah Paramedis Perawatan Menurut Kecamatan di Kabupaten Padang Lawas Utara, 2018	153
	Number of Medical Nurses According by Subdistrict in Padang Lawas Utara Regency, 2018	153
4.2.12	Jumlah Paramedis Non Perawatan Menurut Kecamatan di Kabupaten Padang Lawas Utara, 2018	154

_____	Number of Medical Nurses According by Subdistrict in Padang Lawas Utara Regency, 2018.....	154
4.2.13	Banyaknya Apotik dan Apoteker dan Sarjana Lain Menurut Kecamatan di Kabupaten Padang Lawas Utara, 2018	156
_____	Number of Dispensary and Pharmacist and Other Non-Medical Graduates by Subdistrict in Padang Lawas Utara Regency, 2018	156
4.2.14	Banyaknya Penderita Kesehatan Menurut Jenis Penyakit di Kabupaten Padang Lawas Utara, 2018.....	157
_____	Number of Patient of Illness by Types of Disease in Padang Lawas Utara Regency, 2018.....	157
4.2.15	Persentase Wanita Berumur 15-49 Tahun yang Berstatus Pernah Kawin Menurut Kabupaten/Kota dan Penolong Kelahiran Anak Lahir Hidup Terakhir, 2015-2018.....	158
_____	Percentage of Ever Married Women Aged 15-49 Years by Regency/City and The First Birth Attendant, 2015-2018	158
4.2.16	Banyaknya Balita yang Pernah Mendapat Imunisasi Menurut Jenis Imunisasi dan Kecamatan di Kabupaten Padang Lawas Utara, 2018 .	159
_____	Number of Children Ever Been Immunized by Type of Immunization and Subdistrict in Padang Lawas Utara Regency, 2018	159
4.2.17	Jumlah Kasus 10 Penyakit Terbanyak di Kabupaten Padang Lawas Utara, 2018	161
_____	Number of Case 10 Most Diseases in Padang Lawas Utara Regency, 2018	161
4.2.18	Jumlah Bayi Lahir, Bayi Berat Badan Lahir Rendah (BBLR), BBLR Dirujuk dan Bergizi Buruk di Kabupaten Padang Lawas Utara, 2012 – 2018 ..	162
_____	Number of Infants Born, Infant Low Birth Weight (LBW), LBW and Nutritious Bad Referred in Padang Lawas Utara Regency, 2012 – 2018 ..	162
4.2.19	Jumlah Balita Menurut Status Gizi dan Kecamatan di Kabupaten Padang Lawas Utara, 2018.....	163
_____	Number of Under Five Years Baby by Nutrition Status and Subdistrict in Padang Lawas Utara Regency, 2018	163

4.2.20	Jumlah Ibu Hamil, Melakukan Kunjungan K1, Melakukan Kunjungan K4, KEK dan Mendapat Tablet Zat Besi (Fe) di Kabupaten Padang Lawas Utara, 2012 – 2018	164
	Number of Pregnant Women, Do Visit K1, Conducting Visits K4, KEK and Got Tablet Iron (Fe) in Padang Lawas Utara Regency, 2012 – 2018..	164
4.2.21	Jumlah Remaja Usia 15-24 Tahun yang Mendapat Penyuluhan Tentang Kesehatan Reproduksi (Kespro)/ HIV/AIDS dan Keluarga Berencana Menurut Kecamatan di Kabupaten Padang Lawas Utara, 2018.....	165
	Number of Youth Aged 15 - 24 Years Get Counseling About Reproductive Health / HIV / AIDS and Family Planning by Subdistrict in Padang Lawas Utara Regency, 2018.....	165
4.2.22	Jumlah Kasus HIV/AIDS, IMS, DBD, Diare, TB dan Malaria Menurut Kecamatan di Kabupaten Padang Lawas Utara, 2018	166
	Number of Cases of HIV / AIDS, Sexually Transmitted Infections, Dengue, Diarrhea, TB and Malaria by Subdistrict in Padang Lawas Utara Regency, 2018	166
4.2.23	Banyaknya Klinik Keluarga Berencana (KKB) dan Pos Pelayanan Keluarga Berencana Desa (PPKBD) Menurut Kecamatan di Kabupaten Padang Lawas Utara, 2018	167
	Number of Clinics Family Planning and the Postal Village Family Planning Services by Subdistrict in Padang Lawas Utara Regency, 2018	167
4.2.24	Banyaknya Pasangan Usia Subur (PUS) dan Peserta KB Aktif Menurut Kecamatan di Kabupaten Padang Lawas Utara, 2018	168
	Number of Infertile Couples Age (EFA) and Active Participants KB by Subdistrict in Padang Lawas Utara Regency, 2018.....	168
4.2.25	Banyaknya Jiwa Penerima JPS Kesehatan yang Menggunakan Kartu Sehat Menurut Kecamatan di Kabupaten Padang Lawas Utara, 2018	170
	Number of People of Health JPS Acceptors Using Health Card by Subdistrict in Padang Lawas Utara Regency, 2018.....	170
4.2.26	Jumlah Peserta Terdaftar BPJS Kesehatan di Kabupaten Padang Lawas Utara, 2018.....	171

_____	Number of Registered Participants Agency Of Social Security Health in Padang Lawas Utara Regency, 2018	171
4.3	<i>Agama/Religion</i>	172
4.3.1	Banyaknya Penduduk Menurut Kecamatan dan Agama yang Dianut di Kabupaten Padang Lawas Utara, 2018	172
_____	Number of Population by Subdistrict and Religious Affiliation in Padang Lawas Utara Regency, 2018	172
4.3.2	Banyaknya Tempat Peribadatan Menurut Kecamatan di Kabupaten Padang Lawas Utara, 2018.....	173
_____	Number of Places of Worship by Subdistrict in Padang Lawas Utara Regency, 2018.....	173
4.3.3	Jumlah KUA Dan P3N Menurut Kecamatan di Kabupaten Padang Lawas Utara, 2018	174
_____	Number of Religious Matter Office and Marriage, Divorce and Re-marriage Settlement Office by Subdistrict in Padang Lawas Utara Regency, 2018.....	174
4.3.4	Banyaknya Ahli Agama Menurut Kecamatan di Kabupaten Padang Lawas Utara, 2018	175
_____	Number of Religion Saint by Subdistrict in Padang Lawas Utara Regency, 2018.....	175
4.3.5	Banyaknya Penerima dan Banyaknya Hewan Qurban Menurut Kecamatan di Kabupaten Padang Lawas Utara, 2018	176
_____	Acceptor and Qurban Animal by Subdistrict in Padang Lawas Utara Regency, 2018.....	176
4.3.6	Penggunaan Tanah Wakaf Menurut Kecamatan di Kabupaten Padang Lawas Utara, 2018	177
_____	Used of Wakaf Land by Subdistrict In Padang Lawas Utara Regency, 2018	177
4.3.7	Banyaknya Jemaah Haji Menurut Kedatangan, Jenis Kelamin dan Kecamatan di Kabupaten Padang Lawas Utara, 2018	179
_____	Number of Moslem Pilgrims by Departure, Sex and Subdistrict in Padang Lawas Utara Regency, 2018	179

4.3.8	Banyaknya Jemaah Haji Menurut Kecamatan dan Pendidikan di Kabupaten Padang Lawas Utara, 2018.....	180
	Number of Moslem Pilgrims by Subdistrict and Education in Padang Lawas Utara Regency, 2018.....	180
4.4	Kriminalitas/ <i>Crime</i>	181
4.4.1	Banyaknya Peristiwa Kejahatan/Pelanggaran yang Dilaporkan Menurut Jenis Kejahatan di Kabupaten Padang Lawas Utara, 2018	181
	Number of Crime Reported by Type of Crime in Padang Lawas Utara Regency, 2018	181
4.4.2	Banyak Narapidana dan Tahanan/Titipan Menurut Kelompok Umur dan Jenis Kelamin di Kabupaten Padang Lawas Utara, 2018	183
	Number of Prisoners and Accused Persons by Month and Sex in Padang Lawas Utara Regency, 2018.....	183
4.4.3	Jenis Kejahatan yang Dilakukan Anak – Anak (Usia 18 Tahun Ke Bawah) di Kabupaten Padang Lawas Utara, 2018	184
	Type of Crime Conducted by The Children (Under 18 Years) in Padang Lawas Utara Regency, 2018.....	184
4.4.4	Banyaknya Penghuni Cabang Rumah Tahanan Negara Gunung Tua Menurut Jenis Kejahatan, 2018.....	185
	Number of Residents on Gunung Tua State Prison by Type of Crime, 2018	185
4.5	Kemiskinan/ <i>Poorness</i>	186
4.5.1	Banyaknya Keluarga Menurut Kecamatan dan Klasifikasi di Kabupaten Padang Lawas Utara, 2018	186
	Number of Family by Subdistrict and Clasification in Padang Lawas Utara Regency, 2018	186
4.5.2	Garis Kemiskinan dan Penduduk Miskin di Kabupaten Padang Lawas Utara, 2008 – 2018	187
	Line Poorness and Poor Population in Padang Lawas Utara Regency, 2008 – 2018	187
4.6	Sosial Lainnya / <i>Other Social</i>	188

4.6.1	Jumlah Desa/Kelurahan yang Mengalami Bencana Alam ¹ Menurut Kecamatan di Kabupaten Padang Lawas Utara, 2011 - 2018	188
	Number of Villages that Had Natural Disaster ¹ by Subdistrict in Padang Lawas Utara Regency, 2011 - 2018	188
4.6.2	Jumlah Organisasi Menurut Jenis di Kabupaten Padang Lawas Utara, 2013 – 2018	189
	Number of Organization by Kind of Organization in Padang Lawas Utara, 2013 – 2018	189
4.6.3	Banyaknya Penyandang Masalah Kesejahteraan Sosial Menurut Kecamatan di Kabupaten Padang Lawas Utara, 2018	190
	Number of People with Social Problem by Subdistrict in Padang Lawas Utara Regency, 2018.....	190
4.6.4	Banyaknya Panti Asuhan Menurut Status Pengelola dan Kecamatan di Kabupaten Padang Lawas Utara, 2018	191
	Number of Orphanages by Status and Subdistrict in Padang Lawas Utara Regency, 2018.....	191
4.6.5	Banyaknya Sarana dan Prasarana Kebersihan / Persampahan yang Dikelola Dinas Permukiman dan Pertamanan Kabupaten Padang Lawas Utara, 2018	192
	Number of Sanitarian Tools and Infrastructure Managed by Sanitary and Landscape Office Padang Lawas Utara Regency, 2018.....	192
4.6.6	Banyaknya Sarana dan Prasarana Lampu Penerangan Jalan Umum (LPJU) di Kabupaten Padang Lawas Utara, 2018	193
	Number of Street Lighting in Padang Lawas Utara Regency, 2018....	193
5	PERTANIAN	195
5.1	Tanaman Pangan/ <i>Food Crops</i>	210
5.1.1	Luas Panen, Produktivitas, dan Produksi Padi ¹ Menurut Kecamatan di Kabupaten Padang Lawas Utara, 2018	210
	Harvested Area, Production, and Productivity of Paddy ¹ by Subdistrict in Padang Lawas Utara Regency, 2018	210
5.1.2	Produksi Padi dan Beras Menurut Kecamatan di Kabupaten Padang Lawas Utara, 2018	211

_____	Paddy and Rice Production by Subdistrict in Padang Lawas Utara Regency, 2018	211
5.1.3	Produksi Jagung dan Kedelai Menurut Kecamatan di Kabupaten Padang Lawas Utara, 2018	212
_____	Maize and Soybeans Production by Subdistrict in Padang Lawas Utara Regency, 2018	212
5.1.4	Luas Lahan Sawah Menurut Jenis Pengairan dan Kecamatan di Kabupaten Padang Lawas Utara (Ha), 2018	213
_____	Wetland Area by Type of Irrigation and Subdistrict in Padang Lawas Utara Regency (Ha), 2018.....	213
5.1.5	Luas Panen, Produksi dan Produktivitas Padi (Padi Sawah dan Padi Ladang) Menurut Kecamatan di Kabupaten Padang Lawas Utara, 2018	214
_____	Harvested Area, Production and Productivity of Paddy (Wetland Paddy and Dryland Paddy) by Subdistrict in Padang Lawas Utara Regency, 2018	214
5.1.6	Luas Panen, Produksi dan Produktivitas Jagung dan Kedelai Menurut Kecamatan di Kabupaten Padang Lawas Utara, 2018	215
_____	Harvested Area, Production and Productivity of Corn and Soybean by Subdistrict in Padang Lawas Utara Regency, 2018	215
5.1.7	Luas Panen, Produksi dan Produktivitas Kacang Tanah dan Kacang Hijau Menurut Kecamatan di Kabupaten Padang Lawas Utara, 2018.....	216
_____	Harvested Area, Production and Productivity of Peanut and Mungbean by Subdistrict In Padang Lawas Utara Regency, 2018	216
5.1.8	Luas Panen, Produksi dan Produktivitas Ubi Kayu dan Ubi Jalar Menurut Kecamatan di Kabupaten Padang Lawas Utara, 2018	217
_____	Harvested Area, Production and Productivity of Cassava and Sweet Potato by Subdistrict in Padang Lawas Utara Regency, 2018	217
5.2	Hortikultura/ <i>Horticulture</i>	218
5.2.1	Luas Panen Tanaman Sayuran Menurut Kecamatan dan Jenis Sayuran di Kabupaten Padang Lawas Utara (Ha), 2018	218
_____	Harvested Area of Vegetables by Subdistrict and Type of Vegetables in Padang Lawas Utara Regency (Ha), 2018	218

5.2.2	Produksi Tanaman Sayuran Menurut Kecamatan dan Jenis Sayuran di Kabupaten Padang Lawas Utara (ton), 2018	219
	_____ Vegetables Production by Subdistrict and Type of Vegetables in Padang Lawas Utara Regency (ton), 2018	219
5.2.3	Luas Panen Tanaman Sayuran dan Buah-buahan Menurut Jenis Sayuran di Kabupaten Padang Lawas Utara (ton), 2018.....	220
	_____ Harvested Area of Seasonal Vegetables and Fruits by Type of Vegetables in Padang Lawas Utara Regency (ton), 2018.....	220
5.2.4	Produksi Tanaman Sayuran dan Buah-buahan Menurut Jenis Sayuran di Kabupaten Padang Lawas Utara (kuintal), 2018.....	221
	_____ Production of Seasonal Vegetables and Fruits by Type of Vegetables in Padang Lawas Utara Regency (quintal), 2018.....	221
5.2.5	Luas Panen Tanaman Biofarmaka Menurut Kecamatan dan Jenis Tanaman di Kabupaten Padang Lawas Utara(m ²), 2018.....	222
	_____ Harvested Area of Medicinal Plants by Subdistrict and Kind of Plant in Padang Lawas Utara Regency(m ²), 2018	222
5.2.6	Produksi Tanaman Biofarmaka Menurut Kecamatan dan Jenis Tanaman di Kabupaten Padang Lawas Utara(kg), 2018	223
	_____ Production of Medicinal Plants by Subdistrict and Kind of Plant in Padang Lawas Utara Regency(kg), 2018	223
5.2.7	Luas Panen Tanaman Biofarmaka Menurut Jenis Sayuran di Kabupaten Padang Lawas Utara (m ²), 2018.....	224
	_____ Harvested Area of Medical Plants by Type of Vegetables in Padang Lawas Utara Regency (m ²), 2018	224
5.2.8	Produksi Tanaman Biofarmaka Menurut Jenis Sayuran di Kabupaten Padang Lawas Utara (kg), 2018.....	225
	_____ Production of Medical Plants by Type of Vegetables in Padang Lawas Utara Regency (kg), 2018.....	225
5.2.9	Luas Panen Tanaman Hias Menurut Kecamatan dan Jenis Tanaman di Kabupaten Padang Lawas Utara (m ²), 2018	226
	_____ Harvested Area of Ornamental Plants by Subdistrict and Kind of Plant in Padang Lawas Utara Regency (m ²), 2018.....	226

5.2.10	Produksi Tanaman Hias Menurut Kecamatan dan Jenis Tanaman di Kabupaten Padang Lawas Utara (tangkai), 2018.....	227
	Production of Ornamental Plants by Subdistrict and Kind of Plant in Padang Lawas Utara Regency (stalks), 2018	227
5.2.11	Luas Panen Tanaman Hias Menurut Jenis Sayuran di Kabupaten Padang Lawas Utara (m ²), 2018	228
	Harvested Area of Ornamental Plants by Type of Vegetables in Padang Lawas Utara Regency (m ²), 2018.....	228
5.2.12	Produksi Tanaman Hias Menurut Jenis Sayuran di Kabupaten Padang Lawas Utara (tangkai), 2018.....	229
	Production of Ornamental Plants by Type of Vegetables in Padang Lawas Utara Regency (stalks), 2018	229
5.2.13	Produksi Buah-Buahan Menurut Kecamatan dan Jenis Buah di Kabupaten Padang Lawas Utara (ton), 2018.....	230
	Fruits Production by Subdistrict and type of Fruits in Padang Lawas Utara Regency (ton), 2018	230
5.3	Perkebunan/ <i>Estate</i>	231
5.3.1	Luas Tanaman Perkebunan Menurut Kecamatan dan Jenis Tanaman di Kabupaten Padang Lawas Utara (Ha), 2018	231
	Planting Area of Estate by Subdistrict and Type of Plant in Padang Lawas Utara Regency (Ha), 2018.....	231
5.3.2	Produksi Tanaman Perkebunan Menurut Kecamatan dan Jenis Tanaman di Kabupaten Padang Lawas Utara (ton), 2018	234
	Production of Estate by Subdistrict and Type of Plant in Padang Lawas Utara Regency (ton), 2018	234
5.4	Kehutanan/ <i>Forestry</i>	237
5.4.1	Data Kawasan Hutan Menurut SK Menhut 44/ Menhut II/2006 dan Areal Penggunaan Lain (APL) per Kecamatan di Kabupaten Padang Lawas Utara (Ha), 2018	237
	Forest Area According to SK Menhut 44 / Menhut-II/2006 and Other Use Areas by Subdistrict in Padang Lawas Utara Regency (Ha), 2018	237
5.5	Peternakan/ <i>Livestock</i>	239

5.5.1	Populasi Ternak Menurut Kecamatan dan Jenis Ternak di Kabupaten Padang Lawas Utara (ekor), 2018	239
	<u> </u> Livestock Population by Subdistrict and Kind of Livestock in Padang Lawas Utara Regency (tail), 2018.....	239
5.5.2	Populasi Unggas Menurut Kecamatan dan Jenis Unggas di Kabupaten Padang Lawas Utara (ekor), 2018	240
	<u> </u> Poultry Population by Subdistrict and Kind of Poultry in Padang Lawas Utara Regency (tail), 2018	240
5.5.3	Produksi Daging Menurut Kecamatan dan Jenis Ternak di Kabupaten Padang Lawas Utara (ton), 2018.....	241
	<u> </u> Meat Production by Subdistrict and Kind of Livestock in Padang Lawas Utara Regency (ton), 2018.....	241
5.5.4	Produksi Daging Menurut Kecamatan dan Jenis Unggas di Kabupaten Padang Lawas Utara (kg), 2018.....	242
	<u> </u> Meat Production by Subdistrict and Kind of Poultry in Padang Lawas Utara Regency (kg), 2018.....	242
5.6	Perikanan/ <i>Fishery</i>	243
5.6.1	Luas Potensi Budidaya Ikan Air Tawar Menurut Kecamatan dan Jenis Usahanya di Kabupaten Padang Lawas Utara (Ha), 2018	243
	<u> </u> Area of Fresh Water Fish Farming Potential by Subdistrict and Type His efforts in Padang Lawas Utara Regency (Ha), 2018	243
5.6.2	Produksi Ikan dari Budi Daya Air Tawar Menurut Kecamatan dan Jenis Usahanya di Kabupaten Padang Lawas Utara (ton), 2018.....	244
	<u> </u> Production of Fish Cultivation by Subdistrict and Type His Efforts in Padang Lawas Utara Regency (ton), 2018	244
6	ENERGI DAN INDUSTRI PENGOLAHAN	245
6.1	Energi/ <i>Energy</i>	251
6.1.1	Daya Terpasang, Produksi dan Distribusi Listrik PT PLN (Persero) Ranting Gunung Tua, 2013 – 2018.....	251
	<u> </u> Conected Capacity, Production and Electricity Distribution by PT PLN Gunung Tua Branch, 2013 – 2018.....	251

6.1.2	Banyaknya Pelanggan Listrik Menurut Kelompok Pelanggan PT PLN Ranting Gunung Tua, 2013 – 2018	252
	Number of PLN Customer by Customer Group State Electrical Company of Gunung Tua Branch, 2013 – 2018	252
6.1.3	Jumlah KWH Jual Menurut Kelompok Pelanggan PT PLN Ranting Gunung Tua, 2015 – 2018.....	253
	Number of KWH Sold by Customer Group State Electrical Company of Gunung Tua Branch, 2015 – 2018	253
6.1.4	Jumlah VA Tersambung Menurut Kelompok Pelanggan PT PLN Ranting Gunung Tua, 2015 - 2018	254
	Number of VA Connected by Customer Group State Electrical Company of Gunung Tua Branch, 2015 - 2018.....	254
6.1.5	Nilai Penjualan Energi Listrik Menurut Kelompok Pelanggan PT PLN Ranting Gunung Tua (ribu rupiah), 2016 – 2018	255
	Value of Energy Sold by Customer Group State Electrical Company of Gunung Tua Branch (thousand rupiahs), 2016 – 2018.....	255
6.1.6	Jumlah Tenaga Kerja PT PLN Ranting Gunung Tua Menurut Jenis Kelamin di Kabupaten Padang Lawas Utara, 2012 – 2018	256
	Number of Labor Force in PT PLN Gunung Tua by Sex in Padang Lawas Utara Regency, 2012 – 2018	256
6.1.7	Banyaknya Unit Perusahaan Daerah Air Minum (PDAM) Menurut Kecamatan di Kabupaten Padang Lawas Utara, 2018	257
	Number of Regional Drinking Water Company by Subdistrict in Padang Lawas Utara Regency, 2018.....	257
6.1.8	Jumlah Pelanggan PDAM Menurut Jenis Konsumen di Kabupaten Padang Lawas Utara, 2014 – 2018	258
	Number of Regional Drinking Water Company Customer by Subdistrict in Padang Lawas Utara Regency, 2014 – 2018	258
6.1.9	Banyaknya Air Minum Yang Disalurkan Menurut Jenis Konsumen di Kabupaten Padang Lawas Utara (m ³), 2014 – 2018	259
	Number of Drinking Water Distributed by Customer Type in Padang Lawas Utara Regency (m ³), 2014 – 2018	259

6.1.10	Jumlah Tenaga Kerja PDAM Menurut Jenis Kelamin di Kabupaten Padang Lawas Utara, 2012 – 2018	260
	Number of Labor Force in PDAM by Sex in Padang Lawas Utara Regency, 2012 – 2018	260
6.2	Industri Pengolahan/ <i>Manufacture</i>	261
6.2.1	Jumlah Perusahaan Menurut Kode Industri dan Tenaga Kerja di Kabupaten Padang Lawas Utara, 2018	261
	Number of Industry by Industrial Code and Manpower in Padang Lawas Utara Regency, 2018.....	261
6.2.2	Banyaknya Perusahaan Menurut Kecamatan, Jenis Komoditi Jumlah Tenaga Kerja dan Nilai Investasi di Kabupaten Padang Lawas Utara, 2018	263
	Number of Industry by Subdistrict, Type of Comodity, Man Power and Investmen Value in Padang Lawas Utara Regency, 2018	263
7	PERDAGANGAN	269
7.1	Perusahaan/ <i>Company</i>	276
7.1.1	Banyaknya Perusahaan Menurut Kecamatan dan Bentuk Badan Hukum Usaha di Kabupaten Padang Lawas Utara, 2018.....	276
	Number of Business / Effort by Subdistrict and Form of Business Law Board in Padang Lawas Utara Regency, 2018	276
7.1.2	Banyaknya Perusahaan Menurut Bentuk Badan Hukum Usaha di Kabupaten Padang Lawas Utara, 2014 – 2018	277
	Number of Business / Effort by Form of Business Law Board in Padang Lawas Utara Regency, 2014 – 2018	277
7.1.3	Jumlah Penerbitan SIUP Menurut Bentuk Perusahaan di Kabupaten Padang Lawas Utara, 2018.....	278
	Number of Corporate License Issued by Type of Establishment in Padang Lawas Utara Regency, 2018	278
7.1.4	Jumlah SIUP yang Diterbitkan Menurut Kecamatan dan Golongan Usaha di Kabupaten Padang Lawas Utara, 2018	279
	Number of Trade Business License Letter that Published by Subdistrict in Padang Lawas Utara Regency, 2018	279

7.1.5	Jumlah SIUP yang Diterbitkan Menurut Tujuan Permohonan SIUP dan Golongan Usaha di Kabupaten Padang Lawas Utara, 2018.....	280
	Number of Trade Business License Letter that Published by Subdistrict in Padang Lawas Utara Regency, 2018.....	280
7.2	Sarana Perdagangan / <i>Means of Trading</i>	281
7.2.1	Banyaknya Pedagang di Kabupaten Padang Lawas Utara Menurut Kecamatan, 2018.....	281
	Number of Traders in Padang Lawas Utara Regency by Subdistrict, 2018	281
7.3	Lembaga Keuangan / <i>Financial Institutions</i>	282
7.3.1	Jumlah Koperasi Menurut Kecamatan dan Jenis Koperasi di Kabupaten Padang Lawas Utara, 2018	282
	Number of Cooperative by Subdistrict and Type of Cooperative in Padang Lawas Utara Regency, 2018.....	282
7.3.2	Banyaknya Koperasi Menurut Jenisnya di Kabupaten Padang Lawas Utara, 2013 – 2018	283
	Number of Cooperative by Type in Padang Lawas Utara Regency, 2013 – 2018	283
7.3.3	Banyaknya Nasabah, Penyaluran Pinjaman, Pelunasan dan Lelang pada Perum Pegadaian Cabang Gunung Tua, 2016 – 2018	284
	Number Of Customers, Loan Distribution and Auctioning on Branch Office of Pownshop Gunung Tua, 2016 – 2018	284
7.3.4	Perbandingan Jumlah Nilai Pinjaman, Pelunasan, dan Lelang Menurut Bulan di Perum Pegadaian Cabang Gunung Tua (ribu rupiah), 2018 .	285
	Number of Loan, Repayment, and Auction By Month on Branch Office of Pownshop of Gunung Tua (thousand rupiah), 2018	285
7.3.5	Banyaknya Barang Jaminan Ditinjau Dari Jenis Barang Yang Menjadi Jaminan Kredit Menurut Bulan di Perum Pegadaian Cabang Gunung Tua (unit), 2018	286
	Number of Guarantees By Type of Credit Guaranteed By Month in Branch Office of Pownshop of Gunung Tua (unit), 2018.....	286
7.4	Harga-Harga dan Pengeluaran/ <i>Prices and Expenditure</i>	287

7.4.1	Harga Eceran Beberapa Jenis Barang di Kabupaten Padang Lawas Utara, 2018	287
	<u> </u> Retail Price of Some Types of Goods in Padang Lawas Utara Regency, 2018	287
7.4.2	Pengeluaran Rata – rata per Kapita Sebulan Menurut Jenisnya di Kabupaten Padang Lawas Utara, 2013 – 2018 Error! Bookmark not defined.	
	<u> </u> Average Expenditure per Capita Monthly by Group of Good in Padang Lawas Utara Regency, 2013 – 2018	289
8	HOTEL DAN PARIWISATA.....	291
8.1	Hotel/ <i>Hotel</i>	297
8.1.1	Banyaknya Unit, Kamar dan Tempat Tidur Hotel dan Akomodasi Lain di Kabupaten Padang Lawas Utara, 2012 - 2018	297
	<u> </u> Number of Units, Rooms, Beds of Hotels and Other Accomodation in Padang Lawas Utara Regency, 2012 – 2018	297
8.1.2	Banyaknya Hotel/Penginapan Menurut Kecamatan di Kabupaten Padang Lawas Utara, 2018.....	298
	<u> </u> Number of Hotels/Motels by Subdistrict in Padang Lawas Utara Regency, 2018.....	298
8.1.3	Akomodasi, Kamar dan Tempat Tidur yang Tersedia di Hotel di Kabupaten Padang Lawas Utara, 2012 – 2018	299
	<u> </u> Accommodation, Rooms and Bed Available in Hotels in Padang Lawas Utara Regency, 2012 – 2018.....	299
8.2	Pariwisata/ <i>Tourism</i>	300
8.2.1	Banyaknya Restoran/Rumah Makan Menurut Kecamatan di Kabupaten Padang Lawas Utara, 2018.....	300
	<u> </u> Number of Restaurants in Padang Lawas Utara Regency, 2018.....	300
9	TRANSPORTASI DAN KOMUNIKASI.....	301
9.1	Transportasi/ <i>Transportation</i>	312
9.1.1	Panjang Jalan Menurut Pemerintahan yang Berwenang Mengelolanya di Kabupaten Padang Lawas Utara (km),	312
	<u> </u> 2013 – 2018	312

_____	Length of Roads by Level of Government Authority in Padang Lawas Utara Regency (km), 2013 – 2018	312
9.1.2	Panjang Jalan Menurut Jenis Permukaan di Kabupaten Padang Lawas Utara (km), 2013 – 2018.....	313
_____	Length of Roads by Type of Surface in Padang Lawas Utara Regency (km), 2013 – 2018.....	313
9.1.3	Panjang Jalan Menurut Kondisi Jalan di Kabupaten Padang Lawas Utara (km), 2013 – 2018.....	314
_____	Length of Roads by Road Condition in Padang Lawas Utara Regency (km), 2013 – 2018.....	314
9.1.4	Panjang Jalan Menurut Kecamatan di Kabupaten Padang Lawas Utara (km), 2013 – 2018.....	315
_____	Length of Roads by Subdistrict in Padang Lawas Utara Regency (km), 2013 – 2018.....	315
9.1.5	Panjang Jalan Menurut Kondisi Permukaan Jalan dan Kecamatan di Kabupaten Padang Lawas Utara (km), 2018.....	316
_____	Length of Roads by Condition of Road Surface and Subdistrict in Padang Lawas Utara Regency (km), 2018	316
9.1.6	Panjang Jalan Menurut Jenis Permukaan Jalan dan Kecamatan di Kabupaten Padang Lawas Utara (km), 2018.....	317
_____	Length of Roads by Type of Road Surface and Subdistrict in Padang Lawas Utara Regency (km), 2018	317
9.1.7	Banyaknya Kendaraan Bermotor Menurut Jenis Kendaraan di Kabupaten Padang Lawas Utara (km), 2012 – 2018.....	318
_____	Number of Motor Vehicle by Type of Vehicle in Padang Lawas Utara Regency (km), 2012 – 2018	318
9.1.8	Jumlah Perusahaan Plafon Angkutan Umum di Kabupaten Padang Lawas Utara (unit), 2014 – 2018	319
_____	Number of Public Transportation Ceiling in Padang Lawas Utara Regency (unit), 2014 – 2018.....	319
9.1.9	Banyaknya Pengeluaran STNK/Plat dan Mutasi Kendaraan yang Dilaksanakan Samsat Polsek Padang Lawas Utara, 2018	320

_____	Number of Police Registration Number Issued and Vehicles Registration Movement by Samsat Police Sektor Padang Lawas Utara, 2018	320
9.1.10	Jumlah Surat Izin Mengemudi (SIM) yang Dikeluarkan Menurut Bulan dan Jenisnya di Kabupaten Padang Lawas Utara, 2018	321
_____	Number of Driving License Issued by Month and Type in Padang Lawas Utara Regency, 2018.....	321
9.1.11	Jumlah Surat Izin Mengemudi (SIM) A yang Dikeluarkan Menurut Kategori di Kabupaten Padang Lawas Utara, 2018	322
_____	Number of Driving License Type A Issued by Category in Padang Lawas Utara Regency, 2018.....	322
9.1.12	Jumlah Surat Izin Mengemudi (SIM) B1 yang Dikeluarkan Menurut Kategori di Kabupaten Padang Lawas Utara, 2018	323
_____	Number of Driving License Type B1 Issued by Category in Padang Lawas Utara Regency, 2018.....	323
9.1.13	Jumlah Surat Izin Mengemudi (SIM) BII yang Dikeluarkan Menurut Kategori di Kabupaten Padang Lawas Utara, 2018	324
_____	Number of Driving License Type BII Issued by Category in Padang Lawas Utara Regency, 2018.....	324
9.1.14	Jumlah Surat Izin Mengemudi (SIM) C yang Dikeluarkan Menurut Kategori di Kabupaten Padang Lawas Utara, 2018	325
_____	Number of Driving License Type C Issued by Category in Padang Lawas Utara Regency, 2018.....	325
9.1.15	Jumlah Surat Izin Mengemudi (SIM) yang Dikeluarkan Menurut Jenis Kelamin di Kabupaten Padang Lawas Utara, 2018	326
_____	Number of Driving License Issued by Sex in Padang Lawas Utara Regency, 2018.....	326
9.1.16	Jumlah Penerbangan Domestik Melalui Bandar Udara Aek Godang Menurut Bulan, 2018.....	327
_____	Number of Domestic Flight Via Aek Godang Airport by Month, 2018	327
9.1.17	Jumlah Penumpang Domestik Melalui Bandar Udara Aek Godang Menurut Bulan (orang), 2018	328

_____	Number of Domestic Passenger Via Aek Godang Airport by Month (persons), 2018.....	328
9.1.18	Jumlah Bagasi Domestik Melalui Bandar Udara Aek Godang Menurut Bulan (kg), 2018.....	329
_____	Number of Domestic Baggage Via Aek Godang Airport by Month (kg), 2018	329
9.2	Komunikasi/ <i>Communication</i>	330
9.2.1	Produksi Pos Menurut Jenisnya di Kabupaten Padang Lawas Utara, 2015 – 2018.....	330
_____	Post Production by Kinds in Padang Lawas Utara Regency, 2015 – 2018	330
9.2.2	Jumlah Surat Kilat / Biasa yang Dikirim dan Diterima Melalui Kantor Pos Menurut Bulan di Kabupaten Padang Lawas Utara, 2018.....	331
_____	Number of Express Mail / Regular Mail Sent and Received by Post Office by Month in Padang Lawas Utara Regency, 2018.....	331
9.2.3	Jumlah Surat Kilat Khusus yang Dikirim dan Diterima Melalui Kantor Pos Menurut Bulan di Kabupaten Padang Lawas Utara, 2018	332
_____	Number of Special Express Mail Sent and Received by Post Office by Month in Padang Lawas Utara Regency, 2018	332
9.2.4	Jumlah Paket Pos yang Dikirim dan Diterima Melalui Kantor Pos Menurut Bulan di Kabupaten Padang Lawas Utara, 2018.....	333
_____	Number of Post Parcel Sent and Received by Post Office by Month in Padang Lawas Utara Regency, 2018.....	333
9.2.5	Jumlah Wesel Pos yang Dikirim dan Diterima Melalui Kantor Pos Menurut Bulan di Kabupaten Padang Lawas Utara, 2018.....	334
_____	Number of Postal Money Sent and Received by Post Office by Month in Padang Lawas Utara Regency, 2018.....	334
9.2.6	Jumlah Penabungan dan Pengambilan Tabanas Batara Melalui Kantor Pos Menurut Bulan di Kabupaten Padang Lawas Utara, 2018	335
_____	Number of Deposit and Withdrawal Tabanas Batara by Post Office by Month in Padang Lawas Utara Regency, 2018	335

9.2.7	Jumlah Pembayaran Pensiun Yang Dikirim Melalui Kantor Pos Menurut Bulan di Kabupaten Padang Lawas Utara, 2018	336
	Number of Retired Payment Sent by Post Office by Month in Padang Lawas Utara Regency, 2018	336
9.2.8	Jumlah Pelanggan Telepon Menurut Kecamatan di Kabupaten Padang Lawas Utara, 2018	337
	Number of Telephone Customer Phone by Subdistrict in Padang Lawas Utara Regency, 2018.....	337
9.2.9	Keadaan Telekomunikasi Di Kabupaten Padang Lawas Utara, 2018 ..	338
	Condition of Telecommunication in Padang Lawas Utara Regency, 2018	338
10	SISTEM NERACA REGIONAL	339
10.1.1	Produk Domestik Regional Bruto Atas Dasar Harga Berlaku Menurut Lapangan Usaha di Kabupaten Padang Lawas Utara (juta Rp), 2015-2018 ...	348
	Gross Regional Domestic Product Current Market Prices by Industry in Padang Lawas Utara Regency (million rupiahs), 2015 – 2018.....	348
10.1.2	PDRB Atas Dasar Harga Konstan 2010 Menurut Lapangan Usaha di Kabupaten Padang Lawas Utara (juta Rp), 2015 – 2018.....	350
	GRDP at 2010 Constant Market Prices by Industry in Padang Lawas Utara Regency (million rupiahs), 2015 – 2018.....	350
10.1.3	Distribusi Persentase PDRB a.d. Harga Berlaku Menurut Lapangan Usaha di Kabupaten Padang Lawas Utara (persen), 2015 – 2018	352
	Percentage Distribution of GRDP Current Market Prices by Industry in Padang Lawas Utara Regency (percent), 2015 – 2018.....	352
10.1.4	Laju Pertumbuhan PDRB a.d. Harga Konstan 2010 Menurut Lapangan Usaha di Kabupaten Padang Lawas Utara, 2015 – 2018.....	354
	Growth of GRDP at 2010 Constant Market Prices by Industry in Padang Lawas Utara Regency, 2015 – 2018	354
10.1.5	PDRB Atas Dasar Harga Berlaku Menurut Penggunaan di Kabupaten Padang Lawas Utara (juta Rp), 2015 – 2018	356

_____	GRDP at Current Market Prices by Expenditure in Padang Lawas Utara Regency (million rupiahs), 2015 – 2018	356
10.1.6	PDRB Atas Dasar Harga Konstan 2010 Menurut Penggunaan di Kabupaten Padang Lawas Utara (juta Rp), 2015 – 2018	357
_____	GRDP at 2010 Constant Market Prices by Expenditure in Padang Lawas Utara Regency (million rupiahs), 2015 – 2018	357
10.1.7	Daftar Kategori Klasifikasi Baku Lapangan Usaha Indonesia	358
_____	List of Category of Indonesia Standard Industrial Classification	358
10.1.8	Daftar Komponen Klasifikasi Pengeluaran	360
_____	List of Component of Expenditure Classification.....	360
11	PERBANDINGAN ANTAR KABUPATEN/KOTA.....	361
11.1.1	Luas, Penduduk, Kepadatan, Rumah Tangga dan Rasio JK menurut Kabupaten/Kota di Sumatera Utara, 2018	365
_____	Total Area, Number of Population, Density, Household, and Sex Ratio by Regency/Municipality in North Sumatra Province, 2018	365
11.1.2	Perkiraan Penduduk Pertengahan Tahun Seluruh Kabupaten/Kota di Provinsi Sumatera Utara (orang), 2014 – 2018	366
_____	Mid Year Population Estimates Several Regencies / Cities in Sumatera Utara Province (people), 2014– 2018.....	366
11.1.3	Penduduk Berumur 15 Tahun ke Atas menurut Kabupaten/Kota, dan Jenis Kegiatan Seminggu yang Lalu (jiwa), 2018	367
_____	Population 15 Years of Age and Overby Regency/Municipality, and Type of Activity During the Previous Week (person), 2018	367
11.1.4	Laju Pertumbuhan Ekonomi Menurut Kabupaten/Kota Atas Dasar Harga Konstan 2010 di Provinsi Sumatera Utara, 2014 – 2018.....	368
_____	The Economic Growth by Regency/City at 2010 Constant Market Prices in Sumatera Utara Province, 2014 – 2018.....	368
11.1.5	Penduduk Miskin Menurut Kabupaten/Kota di Provinsi Sumatera Utara (000 jiwa), 2014 – 2018	369
_____	The Poor Population by Regency/City in Sumatera Utara Province (000 Person), 2014 – 2018.....	369

11.1.6	Jumlah Penduduk Miskin dan Garis Kemiskinan menurut Kabupaten/Kota di Provinsi Sumatera Utara, 2018	370
_____	People under Poverty dan Line Poorness by Regency/Municipality in North Sumatra Province, 2018	370
11.1.7	Komponen Indeks Pembangunan Manusia (IPM) Menurut Kabupaten/Kota di Provinsi Sumatera Utara, 2018	371
_____	Component of Human Development Index (HDI) by Regency/City in Sumatera Utara Province, 2018.....	371
11.1.8	Indeks Pembangunan Manusia (IPM) Menurut Kabupaten/Kota di Provinsi Sumatera Utara, 2012 – 2018	372
_____	Human Development Index (HDI) by Regency/City in Sumatera Utara Province, 2012 – 2018	372

<https://palutakab.bps.go.id>

DAFTAR GAMBAR/LIST OF FIGURES

	halaman page
1 Luas Wilayah Menurut Kecamatan di Kabupaten Padang Lawas Utara (km ²), 2018	6
Total Area by Subdistrict in Padang Lawas Utara Regency (square.km), 2018.....	6
2 Persentase Anggota DPRD Kabupaten Padang Lawas Utara Menurut Fraksi, 2015-2019	21
Percentage of Padang Lawas Utara Regency Parliament Members by Fraction, 2015-2019	21
3 Banyaknya Kecelakaan di Kabupaten Padang Lawas Utara, 2012-2018 ...	22
Number of Traffic Accident in Padang Lawas Utara Regency, 2012-2018	22
4 Jumlah Penduduk Menurut Kecamatan di Kabupaten Padang Lawas Utara, 2018.....	75
Number of Population by Subdistrict in Padang Lawas Utara Regency, 2018.....	75
5 Tingkat Pengangguran Terbuka di Kabupaten Padang Lawas Utara, 2012-2018.....	76
Open Unemployment Rate in Padang Lawas Utara Regency, 2012-2018.	76
6 Angka Partisipasi Murni (APM) dan Angka Partisipasi Kasar (APK) Menurut Jenjang Pendidikan di Kabupaten Padang Lawas Utara, 2018	110
Net Enrollment Ratio (NER) and Gross Enrollment Ratio (GER) by Level of Education in Padang Lawas Utara Regency, 2018	110
7 Persentase Balita Menurut Status Gizi di Kabupaten Padang Lawas Utara, 2018.....	111
Percentage of Under Five Years Baby by Nutrition in Padang Lawas Utara Regency, 2018	111
8 Persentase Luas Tanaman Perkebunan Menurut Jenis Tanaman di Kabupaten Padang Lawas Utara (Ha), 2018	208

	Percentage of Area of Estate by Type of Plant in Padang Lawas Utara Regency (Ha), 2018	208
9	Persentase Produksi Daging Menurut Jenis Ternak di Kabupaten Padang Lawas Utara (ton), 2018.....	209
	Percentage of Meat Production by Kind of Livestock in Padang Lawas Utara Regency (ton), 2018	209
10	Daya Terpasang dan Distribusi Listrik PT PLN (Persero) Ranting Gunungtua, 2013-2018	250
	Connected Capacity and Electricity Distribution by PT PLN Gunungtua Branch, 2013- 2018.....	250
11	Banyaknya Koperasi Menurut Jenis Koperasi di Kabupaten Padang Lawas Utara, 2018	275
	Number of Cooperative by Type of Cooperative in Padang Lawas Utara Regency, 2018.....	275
12	Panjang Jalan Menurut Kecamatan di Kabupaten Padang Lawas Utara (km), 2018.....	311
	Length of Road by Subdistrict in Padang Lawas Utara Regency (km), 2018	311

Penjelasan Umum/Explanatory Notes

Tanda-tanda, satuan-satuan, dan lain-lainnya yang digunakan dalam publikasi ini adalah sebagai berikut:

Symbols, measurement units, and acronyms which are used in this publication, are as follows:

1. TANDA-TANDA/SYMBOLS

Data tidak tersedia/Data not available	:	...
Tidak ada atau nol/Null or zero	:	–
Data dapat diabaikan/Data negligible	:	0
Tanda decimal/Decimal point	:	,
Data tidak dapat ditampilkan/Not applicable	:	NA
Angka perkiraan/Estimated figures	:	<i>e</i>
Angka sementara/Preliminary figures	:	<i>x</i>
Angka sangat sementara/Very preliminary figures	:	<i>xx</i>
Angka diperbaiki/Revised figures	:	<i>r</i>

2. SATUAN/UNITS

barel/barrel	:	158,99 liter/litres = 1/6,2898 m ³
hektar (ha)/hectare (ha)	:	10 000 m ²
kilometer (km)/kilometres (km)	:	1 000 meter/meters (m)
knot/knot	:	1,8523 km/jam (km/hour)
kuintal/quintal	:	100 kg
KWh	:	1 000 Watt hour
MWh	:	1 000 KWh
liter (untuk beras)/litre (for rice)	:	0,80 kg
ons/ounce	:	28,31 gram/grams
ton	:	1 000 kg

Satuan lain: buah, dus, butir, helai/lembar, kaleng, batang, pulsa, ton kilometer (ton-km), jam, menit, persen (%).

Other units: unit, pack, pieces, sheet, tin, pulse, ton-kilometres(ton-km), hour, minute, percent (%).

Perbedaan angka di belakang koma disebabkan oleh pembulatan angka.

The difference in decimal numbers is caused by rounding.

GEOGRAFI DAN IKLIM

BAB/ chapter

01

Geography and Climate

LUAS WILAYAH

Kabupaten

Padang Lawas Utara

3 918,05

km²/sq.km



LETAK WILAYAH

Kabupaten Padang Lawas Utara

428 km

dari Kota Medan

2°02'32" LU/N

1°13'50" LU/N

99°20'44" BT/E

100°19'10" BT/E



PENJELASAN TEKNIS**TECHNICAL NOTES**

- | | |
|---|--|
| <p>1. Secara astronomis, Kabupaten Padang Lawas Utara terletak antara 1°13'50"-2°2'32" Lintang Utara dan antara 99°20'44"-100°19'10 Bujur Timur.</p> | <p>1. <i>Astronomically, Padang Lawas Utara Regency is located between 1°13'50"-2°2'32" North Latitude and between 99°20'44"-100°19'10 East Longitude.</i></p> |
| <p>2. Berdasarkan posisi geografisnya, Kabupaten Padang Lawas Utara memiliki batas-batas: Utara - Kabupaten Labuhan Batu; Selatan - Kabupaten Padang Lawas; Barat - Kabupaten Tapanuli Selatan; Timur - Provinsi Riau.</p> | <p>2. <i>In terms of geographic position, Padang Lawas Utara Regency has boundaries as follows: North - Labuhan Batu Regency; South - Padang Lawas Regency; West - Tapanuli Selatan Regency; East - Riau Province.</i></p> |
| <p>3. Kabupaten Padang Lawas Utara terdiri dari 12 kecamatan: Batang Onang, Padang Bolak Julu, Portibi, Padang Bolak, Padang Bolak Tenggara, Simangambat, Ujung Batu, Halongonan, Halongonan Timur, Dolok, Dolok Sigompulon dan Hulu Sihapas.</p> | <p>3. <i>Padang Lawas Utara Regency has 12 subdistricts: Batang Onang, Padang Bolak Julu, Portibi, Padang Bolak, Padang Bolak Tenggara, Simangambat, Ujung Batu, Halongonan, Halongonan Timur, Dolok, Dolok Sigompulon and Hulu Sihapas.</i></p> |
| <p>4. Desa/Kelurahan lembah adalah desa/kelurahan yang wilayahnya sebagian besar merupakan daerah rendah yang terletak di antara dua gunung atau daerah yang memiliki kedudukan lebih rendah dibandingkan daerah sekitarnya.</p> | <p>4. <i>Valley Village/Sub-District area is a village/sub-district with the largest part of the village/sub-subdistrict is a low area between two mountains or area that have a position lower than the surrounding areas.</i></p> |

ULASAN

Kabupaten Padang Lawas Utara merupakan daerah dengan ketinggian rata-rata 1.915 meter diatas permukaan laut, terletak pada posisi 1°13'50"-2°2'32" Lintang Utara, serta 99°20'44"-100°19'10 Bujur Timur. Luas wilayah Kabupaten Padang Lawas Utara adalah berupa daratan seluas 3.918,05 km².

Kabupaten Padang Lawas Utara terdiri dari 12 wilayah kecamatan. Luas daratan masing-masing kecamatan, yaitu: Batang Onang (485,00 km²), Padang Bolak Julu (196,44 km²), Portibi (246,13 km²), Padang Bolak (699,06 km²), Padang Bolak Tenggara (94,93 km²), Simangambat (429,42 km²), Ujung Batu (269,62 km²), Halongonan (410,27 km²), Halongonan Timur (181,33 km²), Dolok (525,27 km²), Dolok Sigompulon (262,56 km²) dan Hulu Sihapas (39,05 km²).

Berdasarkan elevasi (ketinggian dari permukaan laut), dataran di Kabupaten Padang Lawas Utara terdiri dari:

- 0 m - 100 m = 23,82 %
- 101 m - 200 m = 28,37 %
- 201 m keatas = 47,81 %

Jarak dari Ibukota Kabupaten ke Ibukota Kecamatan:

DESCRIPTION

Padang Lawas Utara Regency is an area with average high around 1,915 meters of sea surface, it is located between 1°13'50"-2°2'32" North Latitude, 99°20'44"-100°19'10 East Longitude. Padang Lawas Utara Regency area is shaped in landby 3,918.05 km².

Padang Lawas Utara Regency is divided into 12 subdistricts. The land area of subdistrict is Batang Onang (485.00 km²), Padang Bolak Julu (196.44 km²), Portibi (246.13 km²), Padang Bolak (699.06 km²), Padang Bolak Tenggara (94.93 km²), Simangambat (429.42 km²), Ujung Batu (269.62 km²), Halongonan (410.27 km²), Halongonan Timur (181.33 km²), Dolok (525.27 km²), Dolok Sigompulon (262.56 km²) and Hulu Sihapas (39.05 km²).

Based on elevation (high of sea surface), land in Padang Lawas Utara Regency consists of:

- 0 m - 100 m = 23,82 %*
- 101 m - 200 m = 28,37 %*
- 201 m keatas = 47,81 %*

The distance from Regency City to Subdistrict City:

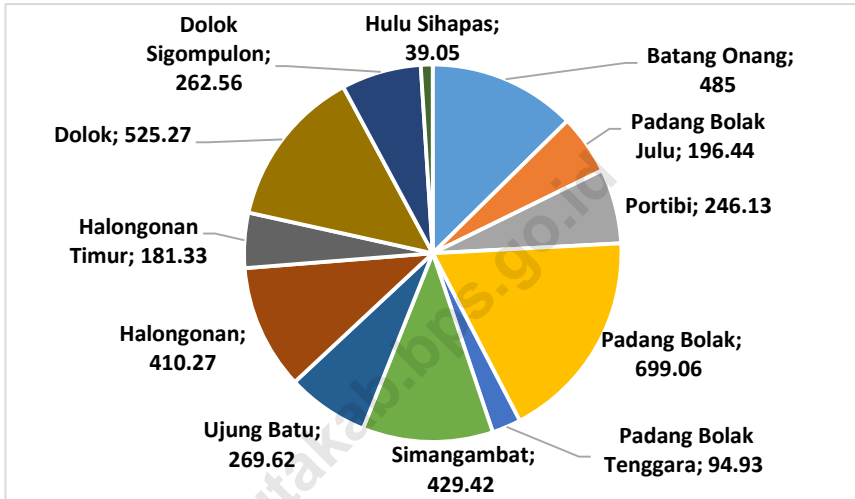
- 1. Pasar Gunung Tua - Pasar Matanggor : 48 km.*

1. Pasar Gunung Tua - Pasar Matanggor : 48 km.
2. Pasar Gunung Tua - Batu Gana : 27 km.
3. Pasar Gunung Tua - Portibi Jae : 17 km.
4. Pasar Gunung Tua - Pasar Gunung Tua : 0 km.
5. Pasar Gunung Tua - Naga Saribu : 12 km.
6. Pasar Gunung Tua - Langkimat : 56 km.
7. Pasar Gunung Tua - Ujung Batu Jae : 85 km.
8. Pasar Gunung Tua - Hutaimbaru : 23 km.
9. Pasar Gunung Tua - Siancimun : 38 km.
10. Pasar Gunung Tua - Pasar Sipiongot : 63 km.
- 11.. Pasar Gunung Tua - Pasar Simundol : 80 km.
- 12.. Pasar Gunung Tua - Aek Nauli : 35 km.
2. *Pasar Gunung Tua - Batu Gana : 27 km.*
3. *Pasar Gunung Tua - Portibi Jae : 17 km.*
4. *Pasar Gunung Tua - Pasar Gunung Tua : 0 km.*
5. *Pasar Gunung Tua - Naga Saribu : 12 km.*
6. *Pasar Gunung Tua - Langkimat : 56 km.*
7. *Pasar Gunung Tua - Ujung Batu Jae : 85 km.*
8. *Pasar Gunung Tua - Hutaimbaru : 23 km.*
9. *Pasar Gunung Tua - Siancimun : 38 km.*
10. *Pasar Gunung Tua - Pasar Sipiongot : 63 km.*
11. *Pasar Gunung Tua - Pasar Simundol : 80 km.*
12. *Pasar Gunung Tua - Aek Nauli : 35 km.*

Wilayah Kabupaten Padang Lawas Utara bagian utara berbatasan dengan Kabupaten Labuhan Batu , bagian timur berbatasan dengan Provinsi Riau, bagian selatan berbatasan dengan Kabupaten Padang Lawas, dan bagian barat berbatasan dengan Kabupaten Tapanuli Selatan.

Territorial boundaries of Padang Lawas Utara Regency in northern area bordered by Labuhan Batu Regency, eastern area border on Riau Province, southern area border on Padang Lawas Regency, and western area bordered by Tapanuli Selatan Regency.

Gambar 1 Luas Wilayah Menurut Kecamatan di Kabupaten Padang Lawas Utara (km²), 2018
Picture **Total Area by Subdistrict in Padang Lawas Utara Regency (square.km), 2018**



Sumber BPS Kabupaten Padang Lawas Utara
Source BPS – Statistics of Padang Lawas Utara Regency

1.1 GEOGRAFI/GEOGRAPHY

Tabel 1.1.1 Luas Wilayah dan Rasio Terhadap Jumlah Menurut Kecamatan di Kabupaten Padang Lawas Utara, 2018
Total Area and Ratio on Total by Subdistrict in Padang Lawas Utara Regency, 2018

Kecamatan Subdistrict	Luas/Area (km ²)	Persentase Percentage (%)
(1)	(2)	(3)
10 Batang Onang	485,00	12,63
20 Padang Bolak Julu	196,44	5,12
30 Portibi	246,13	6,41
40 Padang Bolak	699,06	18,21
41 Padang Bolak Tenggara	94,93	2,47
50 Simangambat	429,42	11,19
51 Ujung Batu	269,62	7,02
60 Halongonan	410,27	10,69
61 Halongonan Timur	181,33	4,72
70 Dolok	525,27	13,68
80 Dolok Sigompulon	262,56	6,84
90 Hulu Sihapas	39,05	1,02
Jumlah	3 839,08	100,00
Kab. Padang Lawas Utara	3 918,05 ^{*)}	100,00

Sumber : *)Berdasarkan Peraturan Menteri Dalam Negeri No 66 Tahun 2011

Source : *)Based on Minister Of Home Affairs Regulation No 66/2011,

Sumber Dinas Pemberdayaan Masyarakat dan Desa Kabupaten Padang Lawas Utara

Source Department of Community and Village of Padang Lawas Utara Regency

Tabel 1.1.2 Ibukota Kecamatan dan Tinggi Wilayah Menurut Kecamatan di Kabupaten Padang Lawas Utara (km), 2018
Table Subdistrict City and Altitude by Subdistrict in Padang Lawas Utara Regency (km), 2018

Kecamatan <i>Subdistrict</i>	Ibukota Kecamatan <i>Subdistrict City</i>	Tinggi DPL <i>Area High Absolute Sea Level</i>
(1)	(2)	(2)
10 Batang Onang	Pasar Matanggor	208
20 Padang Bolak Julu	Batu Gana	149
30 Portibi	Portibi Jae	67
40 Padang Bolak	Pasar Gunung Tua	102
41 Padang Bolak Tenggara	Naga Saribu	93
50 Simangambat	Langkimat	52
51 Ujung Batu	Ujung Batu Jae	54
60 Halongonan	Hutaimbaru	92
61 Halongonan Timur	Siancimun	75
70 Dolok	Pasar Sipiongot	105
80 Dolok Sigompulon	Pasar Simundol	88
90 Hulu Sihapas	Aek Nauli	392

Sumber Dinas Pemberdayaan Masyarakat dan Desa Kabupaten Padang Lawas Utara
 Source Department of Community and Village of Padang Lawas Utara Regency

Tabel 1.1.3 Letak Geografis, Topografi dan Wilayah Administrasi Kabupaten Padang Lawas Utara, 2018
Table Geography Location, Topography and Administration Area of Padang Lawas Utara Regency, 2018

1.	Letak Kabupaten Padang Lawas Utara / <i>Geographical of Padang Lawas Utara Regency</i>	: 1°13'50" - 2°2'32" Lintang Utara/ <i>North Latitude</i> : 99°20'44" - 100°19'10" Bujur Timur/ <i>East Longitude</i>
2.	Luas Wilayah/ <i>Area Width</i>	: 3 918,05 km ²
3.	Letak di atas Permukaan Laut / <i>Heights above Sea Level</i>	: 0 – 1 915 m
4.	Wilayah Administrasi/ <i>Administration Area</i>	
	a. Jumlah Kecamatan / <i>Number of Sub Regency</i>	: 12 Kecamatan/ <i>Subdistricts</i>
	b. Jumlah Desa/ <i>Number of Village</i>	: 386 Desa/ <i>Village</i>
	c. Jumlah Kelurahan / <i>Number of Administrative Units</i>	: 2 Kelurahan <i>Administrative Units</i>
5.	Batas-batasnya / <i>Boundaries</i>	
	a. Sebelah Utara / <i>North</i>	: Kabupaten Labuhanbatu dan Kabupaten Labuhanbatu Utara
	b. Sebelah Selatan / <i>South</i>	: Kabupaten Padang Lawas
	c. Sebelah Barat / <i>West</i>	: Kabupaten Tapanuli Selatan
	d. Sebelah Timur / <i>East</i>	: Provinsi Riau
6.	Kemiringan Tanah	
	a. Datar dan Landai/ <i>Flat and slope</i>	: 63 676 Ha (16,25 %)
	b. Curam / <i>Slope</i>	: 174 719 Ha (44,59 %)
	c. Berbukit-bukit / <i>Hilly</i>	: 15 770 Ha (4,03 %)
	d. Bergunung / <i>Mountaineous</i>	: 137 640 Ha (35,13 %)

Sumber Dinas Pemberdayaan Masyarakat dan Desa Kabupaten Padang Lawas Utara
 Source Department of Community and Village of Padang Lawas Utara Regency

Tabel 1.1.4 Letak Astronomi Menurut Kecamatan di Kabupaten Padang Lawas Utara, 2018
Astronomical Location by Subdistrict in Padang Lawas Utara Regency, 2018

Kecamatan <i>Subdistrict</i>	Lintang Utara <i>North Latitude</i>	Bujur Timur <i>East Longitude</i>
(1)	(2)	(3)
10 Batang Onang	1°13'50" - 1°26'03"	99°20'44" - 99°37'42"
20 Padang Bolak Julu	1°20'45" - 1°38'39"	99°23'25" - 99°33'49"
30 Portibi	1°19'17" - 1°29'25"	99°35'07" - 99°46'23"
40 Padang Bolak	1°19'17" - 1°45'20"	99°26'09" - 99°52'04"
41 Padang Bolak Tenggara ^{*)}	-	-
50 Simangambat	1°27'43" - 1°43'32"	99°53'55" - 100°19'10"
51 Ujung Batu ^{*)}	-	-
60 Halongonan	1°31'29" - 1°44'48"	99°35'36" - 99°58'46"
61 Halongonan Timur ^{*)}	-	-
70 Dolok	1°42'40" - 1°58'25"	99°32'53" - 99°50'14"
80 Dolok Sigompulon	1°53'49" - 2°2'32"	99°33'17" - 99°50'48"
90 Hulu Sihapas	1°20'45" - 1°38'39"	99°23'25" - 99°33'49"

Catatan : ^{*)} Data masih bergabung dengan kecamatan sebelum pemekaran

Notes : ^{*)} Data is still joining the sub-district before the division

Sumber Dinas Pemberdayaan Masyarakat dan Desa Kabupaten Padang Lawas Utara
 Source Department of Community and Village of Padang Lawas Utara Regency

Tabel 1.1.5 Jarak Antar Ibukota Kecamatan di Kabupaten Padang Lawas Utara (km), 2018
Table *The Distance among Subdistrict City in Padang Lawas Utara Regency (km), 2018*

Kecamatan Subdistrict	Batang Onang	Padang Bolak Julu	Portibi	Padang Bolak	Padang Bolak Tenggara	Simangambat	Ujung Batu	Halongonan	Halongonan Timur	Dolok	Dolok Sigompulon	Hulu Sihapas
10 Batang Onang		31	61	48	36	104	133	71	86	111	128	15
20 Padang Bolak Julu	31		40	27	15	83	112	50	65	90	107	18
30 Portibi	61	40		17	29	73	102	40	55	80	97	48
40 Padang Bolak	48	27	17		12	56	85	23	38	63	80	35
41 Padang Bolak Tenggara	36	15	29	12		68	97	35	50	75	92	23
50 Simangambat	104	83	73	56	68		29	33	18	73	90	91
51 Ujung Batu	133	112	102	85	97	29		62	18	62	119	120
60 Halongonan	71	50	40	23	35	33	62		15	40	57	58
61 Halongonan Timur	86	65	55	38	50	18	18	15		55	57	73
70 Dolok	111	90	80	63	75	73	62	40	55		17	98
80 Dolok Sigompulon	128	107	97	80	92	90	119	57	57	17		115
90 Hulu Sihapas	15	18	48	35	23	91	120	58	73	98	115	

Sumber Dinas Pemberdayaan Masyarakat dan Desa Kabupaten Padang Lawas Utara
 Source Department of Community and Village of Padang Lawas Utara Regency

1.2 IKLIM/*CLIMATE*

Tabel 1.2.1 Rata-Rata Suhu Udara dan Kelembaban Relatif Setiap Bulan di Kabupaten Padang Lawas Utara, 2018
Table Average of Temperature and Relative Humidity by Month in Padang Lawas Utara Regency, 2018

Bulan <i>Month</i>	Suhu Udara / <i>Temperature</i> (°C)			Rata-rata Kelembaban <i>Average of Relative Humidity (%)</i>
	Minimum <i>Minimum</i>	Maksimum <i>Maximum</i>	Rata-Rata <i>Average</i>	
(1)	(2)	(3)	(4)	(5)
Januari/ <i>January</i>	21,50	30,70	25,50	78,00
Februari/ <i>Februari</i>	21,70	30,80	25,50	81,00
M a r e t/ <i>March</i>	21,10	31,20	25,80	80,00
A p r i l/ <i>April</i>	22,00	31,10	26,10	82,00
M e i/ <i>May</i>	22,20	31,20	26,10	84,00
J u n i/ <i>June</i>	21,80	31,40	26,50	75,00
J u l i/ <i>July</i>	21,80	31,10	26,10	73,00
Agustus/ <i>August</i>	21,90	31,50	26,40	71,00
September/ <i>September</i>	22,00	31,20	25,70	78,00
Oktober/ <i>October</i>	22,00	30,70	25,60	82,00
November/ <i>November</i>	22,40	30,90	25,70	80,00
Desember/ <i>December</i>	21,80	31,20	26,00	79,00
Rata-Rata / <i>Average</i>	21,85	31,08	25,92	78,58
2017	22,00	31,31	26,02	76,58
2016	22,13	31,67	27,08	73,58
2015	21,38	32,18	25,87	80,42
2014	21,90	31,10	25,70	80,50

Sumber Stasiun Meteorologi Aek Godang
 Source Aek Godang Meteorology Station

Tabel 1.2.2 Rata-Rata Tekanan Udara dan Kecepatan Angin Setiap Bulan di Kabupaten Padang Lawas Utara, 2018
Average of Air Pressure and Wind Velocity by Month in Padang Lawas Utara Regency, 2018

Bulan Month	Tekanan Udara / Air Pressure (mb)			Rata-rata Kecepatan Angin
	Minimum Minimum	Maksimum Maximum	Rata-Rata Average	Average of Wind Velocity (knot)
(1)	(2)	(3)	(4)	(5)
Januari/January	1 007,00	1 012,20	1 009,80	3,00
Februari/Februari	1 007,80	1 013,10	1 010,90	2,00
Maret/March	1 006,30	1 011,70	1 009,40	3,00
April/April	1 005,70	1 011,20	1 008,80	2,00
Mei/May	1 005,80	1 011,60	1 009,00	1,00
Juni/June	1 006,70	1 011,10	1 009,50	4,00
Juli/July	1 006,60	1 011,50	1 009,20	5,00
Agustus/August	1 006,70	1 012,50	1 009,40	6,00
September/September	1 006,90	1 012,90	1 010,10	4,00
Oktober/October	1 007,20	1 012,90	1 010,50	3,00
November/November	1 007,20	1 012,60	1 010,30	4,00
Desember/December	1 006,80	1 012,20	1 010,00	3,00
Rata-Rata / Average	1 006,73	1 011,98	1 009,74	3,33
2017	1 008,00	787,79	1 011,08	5,00
2016	1 008,48	1 013,04	1 011,16	5,17
2015	1 008,83	1 013,63	1 011,87	5,50
2014	1 006,00	1 014,40	1 010,40	2,20

Sumber Stasiun Meteorologi Aek Godang
 Source Aek Godang Meteorology Station

Tabel 1.2.3 Curah Hujan, Jumlah Hujan dan Penyinaran Matahari Setiap Bulan di Kabupaten Padang Lawas Utara, 2018
Rainfall, Number of Rainy Days and Sunshine By Month in Padang Lawas Utara Regency, 2018

Bulan <i>Month</i>	Curah Hujan <i>Rain Fall</i> (mm)	Jumlah Hujan <i>Number of Rainy</i> <i>Days</i> (hari/days)	Penyinaran Matahari <i>Sunshine</i> (%)
(1)	(2)	(3)	(4)
Januari/ <i>January</i>	134,00	14,00	32
Februari/ <i>Februari</i>	102,70	19,00	51
M a r e t/ <i>March</i>	192,40	21,00	44
A p r i l/ <i>April</i>	212,00	19,00	44
M e i/ <i>May</i>	171,30	27,00	31
J u n i/ <i>June</i>	71,00	8,00	45
J u l i/ <i>July</i>	25,60	11,00	48
Agustus/ <i>August</i>	74,70	11,00	55
September/ <i>September</i>	171,70	23,00	32
Oktober/ <i>October</i>	295,00	23,00	38
November/ <i>November</i>	207,20	27,00	33
Desember/ <i>December</i>	281,10	17,00	33
Rata-rata/ <i>Average</i>	161,56	18,33	40,50
2017	169,47	17,58	44,67
2016	103,05	15,75	44,00
2015	234,00	18,00	33,00
2014	229,76	16,50	40,50

Sumber Stasiun Meteorologi Aek Godang
 Source Aek Godang Meteorology Station

Bupati dan Wakil Bupati Kabupaten Padang Lawas Utara Periode 2018-2023



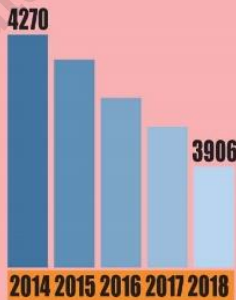
Andar Amin Harahap
S.STP M.Si



H. Hariro Harahap
SE M.Si



Jumlah PNS 3906 orang



1594
laki-laki



2312
perempuan

PENJELASAN TEKNIS**TECHNICAL NOTES**

1. Anggota Dewan Perwakilan Rakyat Daerah (DPRD) dipilih melalui pemilihan umum (pemilu) dan dilantik dalam masa jabatan lima tahun.

2. Susunan pemerintahan Republik Indonesia periode 2015–2019 terdiri dari presiden, wakil presiden, lembaga tinggi negara, kementerian, setingkat menteri, dan Lembaga Pemerintahan Non Kementerian (LPNK).

3. Lembaga tinggi negara terdiri dari Majelis Permusyawaratan Rakyat (MPR), Dewan Perwakilan Rakyat (DPR), Badan Pemeriksa Keuangan (BPK), Mahkamah Agung (MA), Dewan Perwakilan Daerah (DPD), Mahkamah Konstitusi (MK), dan Komisi Yudisial (KY).

4. Kementerian terdiri dari kementerian koordinator dan kementerian.

5. Kementerian Koordinator (Menko) terdiri dari bidang politik, hukum, dan keamanan (Polhukam), bidang perekonomian, bidang pembangunan manusia dan kebudayaan, dan bidang kemaritiman.

6. Kementerian terdiri dari Kementerian Sekretaris Negara, Kementerian Dalam Negeri, Kementerian Luar Negeri,

1. Regional House of Representatives (DPRD) members are elected through a general election and appointed for a five-years membership.

2. The government structure of the Republic of Indonesia period 2015–2019 consists of president, vice president, state supreme agencies, ministries, ministerial level institutions, and non-ministerial institutions.

3. State supreme agencies consist of The People's Consultative Assembly, The House of Representative, The Audit Board of the Republic of Indonesia, Supreme Court, Local Councils, Constitutional Court, and Judicial Commission.

4. Ministries consist of coordinating ministry and departmental ministry.

5. Coordinating ministries (CM) consist of CM for Political, Legal, and Security Affairs, CM for the Economy, CM for Maritime Affairs, and Coordinating Ministry for Human Development and Culture.

6. Departmental Ministries consist of State Secretary; Ministry of Home Affairs; Ministry of Foreign Affairs;

GOVERNMENT

Kementerian Perencanaan Pembangunan Nasional/ Bappenas, Kementerian Pertahanan, Kementerian Hukum dan Hak Asasi Manusia, Kementerian Keuangan, Kementerian Energi dan Sumber Daya Mineral, Kementerian Perindustrian, Kementerian Perdagangan, Kementerian Pertanian, Kementerian Perhubungan, Kementerian Kelautan dan Perikanan, Kementerian Ketenagakerjaan, Kementerian Badan Usaha Milik Negara, Kementerian Koperasi dan UKM, Kementerian Pekerjaan Umum dan Perumahan Rakyat, Kementerian Lingkungan Hidup dan Kehutanan, Kementerian Agraria dan Tata Ruang/Badan Pertanahan Nasional, Kementerian Kesehatan, Kementerian Kebudayaan dan Pendidikan Dasar Menengah, Kementerian Sosial, Kementerian Agama, Kementerian Pariwisata, Kementerian Komunikasi dan Informatika, Kementerian Pendayagunaan Aparatur Negara dan Reformasi Birokrasi, Kementerian Pemuda dan Olahraga, Kementerian Desa, Pembangunan Daerah Tertinggal dan Transmigrasi, Kementerian Riset Teknologi dan Pendidikan Tinggi, dan Kementerian Pemberdayaan Perempuan dan Perlindungan Anak.

Ministry of National Development Planning/Chairperson of National Development Planning Agency; Ministry of Defense; Ministry of Justice and Human Rights; Ministry of Finance; Ministry of Energy and Mineral Resources; Ministry of Industry; Ministry of Trade; Ministry of Agriculture; Ministry of Transportation; Ministry of Maritime Affairs and Fisheries; Ministry of Manpower; Ministry of State Owned Enterprises; Ministry of Cooperatives and Small and Medium Enterprises; Ministry of Public Works and Public Housing; Ministry of Environment and Forestry; Ministry of Agrarian Affairs and Spatial Planning/National Land Agency; Ministry of Health; Ministry of Culture and Elementary & Secondary Education; Ministry of Social Services; Ministry of Religious Affairs; Ministry of Tourism; Ministry of Communication and Informatics; Ministry of Empowerment of State Apparatus and Bureaucracy Reform; Ministry of Youth and Sports Affairs; Ministry of Village Development, Disadvantaged Regions and Transmigration; Ministry of Research, Technology, and Higher Education; and Ministry of Women Empowerment and Child Protection.

7. Setingkat Menteri terdiri dari Kejaksaan Agung, Tentara Nasional

7. Ministerial Level Officials consist of, Attorney General, Indonesian National

Indonesia, dan Kepolisian Negara Republik Indonesia.

8. Lembaga Pemerintah Non Kementerian terdiri dari Arsip Nasional Republik Indonesia, Badan Intelijen Negara, Badan Koordinasi Penanaman Modal, Badan Informasi Geospasial, Badan Meteorologi, Klimatologi, dan Geofisika, Badan Narkotika Nasional, Badan Nasional Penanggulangan Bencana, Badan Nasional Penanggulangan Terorisme, Badan Nasional Penempatan dan Perlindungan Tenaga Kerja Indonesia, Badan Pengawasan Obat dan Makanan, Badan Pengawasan Tenaga Nuklir, Badan Pengawasan Keuangan dan Pembangunan, Badan Pengkajian dan Penerapan Teknologi, Badan Pusat Statistik, Badan SAR Nasional, Badan Standardisasi Nasional, Badan Tenaga Nuklir Nasional, Lembaga Administrasi Negara, Lembaga Ilmu Pengetahuan Indonesia, Lembaga Ketahanan Nasional, Lembaga Kebijakan Pengadaan Barang/Jasa Pemerintah, Lembaga Penerbangan dan Antariksa Nasional, Lembaga Sandi Negara, dan Perpustakaan Nasional Republik Indonesia.

Defense Force, and Indonesian National Police.

8. Non Ministerial Institutions consist of National Archive of the Republic of Indonesia, State Intelligence Board, National Civil Service Agency, National Population and Family Planning Board, Investment Coordinating Board, Geospatial Information Agency, Meteorology, Climatology, and Geophysics Agency, National Narcotics Agency, National Agency for Disaster Management, National Counter Terrorism Agency, The National Authority for The Placement and Protection of Indonesian Overseas Workers, National Agency of Drugs and Foods Control, Nuclear Energy Controlling Board, Audit and Development Supervising Agency, Agency for the Assesment and Application Technology, BPS-Statistics Indonesia, National Search and Rescue Agency, National Standardization Board, National Nuclear Energy Board, National Institute of Administration, National Institute of Science, National Resilience Institute, Government Procurement Policy Board, National Institute of Space and Aeronautics, National Crypto Agency, and National Library of Republic of Indonesia.

GOVERNMENT

ULASAN

DESCRIPTION

Wilayah administratif pemerintahan Kabupaten Padang Lawas Utara terdiri dari 12 kecamatan, 386 desa, 2 kelurahan, dan 7 lingkungan.

Administrative area of Padang Lawas Utara Regency consist of 12 subdistricts, 386 villages, 2 administrative unit, and 7 environments.

Jumlah PNS daerah (otonomi) di Kabupaten Padang Lawas Utara ada sebanyak 3.906 orang. Jumlah PNS ini jika dirinci menurut jenjang pendidikan, sebagian besar berpendidikan S1 yaitu sebanyak 1.985 orang. Sementara itu, tamatan DI/II/III sebanyak 916 orang, tamatan SLTA sebanyak 793 orang, tamatan SMP sebanyak 55 orang, dan tamatan SD sebanyak 56 orang.

The number of civil servants under local goverments in Padang Lawas Utara Regency has reached 3,906 people. Based on education, those civil servants are mostly undergraduate degree has reached 1,985 people. While DI/II/III graduates has reached 916 people, Senior High School graduate has reached 793 people, Junior High School graduate has reached 55 people, and Elementary School Graduate has reached 56 people.

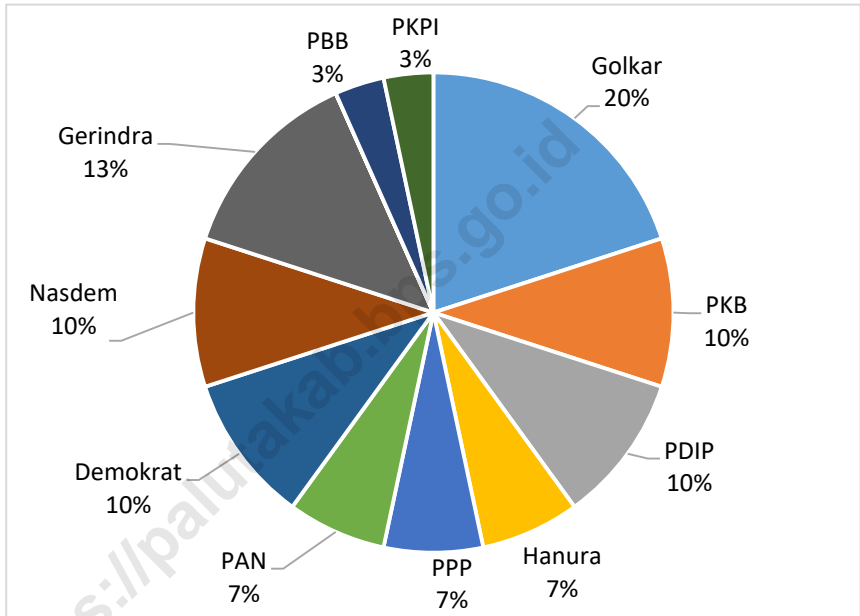
Jumlah wakil rakyat yang duduk pada lembaga legislatif, yaitu Dewan Perwakilan Rakyat Daerah (DPRD) sebanyak 30 orang, dengan 28 orang laki-laki dan 2 orang perempuan. Anggota DPRD terbanyak berasal dari Partai Golongan Karya.

Padang Lawas Utara House of Representatives (DPRD) has 30 members, comprising 28 men and 2 women. Most of the member House of Representatives comes from Golongan Karya Parties.

Pada tahun 2018, penyaluran blangko Kartu Tanda Penduduk (KTP) mencapai 85,63 persen dan penyaluran blangko Kartu Keluarga (KK) mencapai 92,29 persen. Sertifikat tanah di Kabupaten Padang Lawas Utara sebagian besar sudah merupakan sertifikat hak milik yaitu sebanyak 7.590 sertifikat.

In 2018, distribution of Identification (ID) cards has reached 85.63 percent and distribution of household registration has reached 92.29 percent. Most of the land certificate in Padang Lawas Utara Regency is already have proprietary certificate are 7,590 certificate.

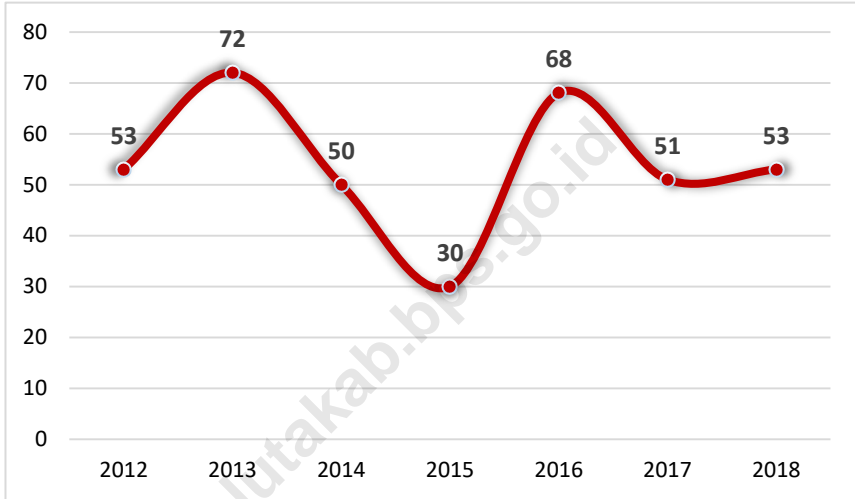
Gambar 2 Persentase Anggota DPRD Kabupaten Padang Lawas Utara Menurut Fraksi, 2015-2019
Picture Percentage of Padang Lawas Utara Regency Parliament Members by Fraction, 2015-2019



Sumber / Source: DPRD Kabupaten Padang Lawas Utara / House of Parliament of Padang Lawas Utara Municipality

GOVERNMENT

Gambar 3 Banyaknya Kecelakaan di Kabupaten Padang Lawas Utara, 2012-2018
Picture **Number of Traffic Accident in Padang Lawas Utara Regency, 2012-2018**



Sumber Polres Tapanuli Selatan
Source Pollice Office of Tapanuli Selatan

2.1 WILAYAH ADMINISTRATIF/*ADMINISTRATIVE AREA*

Tabel 2.1.1 Jumlah Desa Menurut Kecamatan di Kabupaten Padang Lawas Utara, 2014 - 2018
Number of Villages by Subdistrict in Padang Lawas Utara Regency, 2014 - 2018

Kecamatan <i>Subdistrict</i>	2014	2015	2016	2017	2018
(1)	(2)	(3)	(4)	(5)	(6)
10 Batang Onang	32	32	32	32	32
20 Padang Bolak Julu	23	23	23	23	23
30 Portibi	38	38	36	36	36
40 Padang Bolak	77	77	62	62	62
41 Padang Bolak Tenggara	14	14	14
50 Simangambat	34	34	21	21	21
51 Ujung Batu	13	13	13
60 Halongonan	44	44	33	33	33
61 Halongonan Timur	14	14	14
70 Dolok	86	86	86	86	86
80 Dolok Sigompulon	44	44	44	44	44
90 Hulu Sihapas	10	10	10	10	10
Padang Lawas Utara	388	388	388	388	388

Sumber Peraturan Kepala Badan Pusat Statistik Nomor 3 Tahun 2019 Tanggal 6 Mei 2019
 Source tentang Perubahan Atas Peraturan Kepala Badan Pusat Statistik Nomor 90 Tahun 2018 tentang Kode dan Nama Wilayah Kerja Statistik Tahun 2018
Chief Statistician Regulation Number 3/2019, May 6 2019, as a revision of Chief Statistician Regulation Number 90 of 2018 on Code and Name of Regional Level of Data Collection.

GOVERNMENT

Tabel 2.1.2 Banyaknya Desa, Kelurahan, Lingkungan Menurut Kecamatan di Kabupaten Padang Lawas Utara, 2018
Number of Villages, Administrative Units, Environments and by Subdistrict in Padang Lawas Utara Regency, 2018

Kecamatan <i>Subdistrict</i>	Ibukota <i>Capital city</i>	Banyaknya/Number		
		Desa <i>Villages</i>	Kelurahan <i>Administrative Unit</i>	Lingkungan <i>Environments</i>
(1)	(2)	(3)	(4)	(5)
10 Batang Onang	Pasar Matanggor	31	1	0
20 Padang Bolak Julu	Batu Gana	23	0	0
30 Portibi	Portibi Jae	36	0	0
40 Padang Bolak	Pasar Gunung Tua	61	1	7
41 Padang Bolak Tenggara	Naga Saribu	14	0	0
50 Simangambat	Langkimat	21	0	0
51 Ujung Batu	Ujung Batu Jae	13	0	0
60 Halongonan	Hutaimbaru	33	0	0
61 Halongonan Timur	Siancimun	14	0	0
70 Dolok	Pasar Sipiongot	86	0	0
80 Dolok Sigompulon	Pasar Simundol	44	0	0
90 Hulu Sihapas	Aek Nauli	10	0	0
2018		386	2	7
2017		386	2	7
2016		386	2	7
2015		386	2	7

Sumber Dinas Pemberdayaan Masyarakat dan Desa Kabupaten Padang Lawas Utara
 Source Department of Community and Village of Padang Lawas Utara Regency

Tabel 2.1.3 Banyaknya Desa Menurut Kecamatan dan Tingkat Perkembangan Desa di Kabupaten Padang Lawas Utara, 2018
Number of Villages by Subdistrict and Level of Development in Padang Lawas Utara Regency, 2018

Kecamatan <i>Subdistrict</i>	Desa Tertinggal <i>Under Developed Villages</i>	Desa Tidak Tertinggal <i>Developed Villages</i>	Jumlah <i>Total</i>
(1)	(2)	(3)	(4)
10 Batang Onang	25	6	31
20 Padang Bolak Julu	19	4	23
30 Portibi	34	4	38
40 Padang Bolak	69	7	76
41 Padang Bolak Tenggara ^{*)}	-	-	-
50 Simangambat	20	14	34
51 Ujung Batu ^{*)}	-	-	-
60 Halongonan	30	14	44
61 Halongonan Timur ^{*)}	-	-	-
70 Dolok	69	17	86
80 Dolok Sigompulon	33	11	44
90 Hulu Sihapas	9	1	10
2018	308	78	386
2017	308	78	386
2016	308	78	386
2015	299	77	376
2014	299	77	376

Catatan : ^{*)} Data masih bergabung dengan kecamatan sebelum pemekaran

Notes : ^{*)} Data is still joining the sub-district before the division

Sumber Dinas Pemberdayaan Masyarakat dan Desa Kabupaten Padang Lawas Utara
 Source Department of Community and Village of Padang Lawas Utara Regency

Tabel 2.1.4 Banyaknya Desa/Kelurahan Menurut Kecamatan dan Klasifikasi Desa di Kabupaten Padang Lawas Utara, 2018
Number of Villages by Subdistrict and Classification in Padang Lawas Utara Regency, 2018

Kecamatan <i>Subdistrict</i>	Klasifikasi/ <i>Classification</i>			Jumlah <i>Total</i>
	Swadaya <i>Initiate Strength</i>	Swakarya <i>Self Developing</i>	Swasembada <i>Self Sufficient</i>	
(1)	(2)	(3)	(4)	(5)
10 Batang Onang	32	0	0	32
20 Padang Bolak Julu	21	2	0	23
30 Portibi	34	2	0	36
40 Padang Bolak	55	7	0	62
41 Padang Bolak Tenggara	14	0	0	14
50 Simangambat	19	2	0	21
51 Ujung Batu	9	4	0	13
60 Halongonan	30	1	0	31
61 Halongonan Timur	12	2	0	14
70 Dolok	76	6	4	86
80 Dolok Sigompulon	44	0	0	44
90 Hulu Sihapas	8	2	0	10
2018	354	28	4	386
2017	223	87	76	356
2016	223	87	76	356
2015	223	87	76	356
2014	223	87	76	356

Sumber Dinas Pemberdayaan Masyarakat dan Desa Kabupaten Padang Lawas Utara
 Source Department of Community and Village of Padang Lawas Utara Regency

Tabel 2.1.5 Banyaknya Desa Tertinggal Menurut Kecamatan dan Klasifikasi di Kabupaten Padang Lawas Utara, 2018
Number of Under Developed Villages by Subdistrict and Classification in Padang Lawas Utara Regency, 2018

Kecamatan <i>Subdistrict</i>	Klasifikasi/ <i>Classification</i>			Jumlah <i>Total</i>
	Swadaya <i>Initiate Strength</i>	Swakarya <i>Self Developing</i>	Swasembada <i>Self Sufficient</i>	
(1)	(2)	(3)	(4)	(5)
10 Batang Onang	32	0	0	32
20 Padang Bolak Julu	21	2	0	23
30 P o r t i b i	34	2	0	36
40 Padang Bolak	55	7	0	62
41 Padang Bolak Tenggara*)	14	0	0	14
50 Simangambat	19	2	0	21
51 Ujung Batu*)	9	4	0	13
60 Halongonan	30	1	0	31
61 Halongonan Timur*)	12	2	0	14
70 D o l o k	76	6	4	86
80 Dolok Sigompulon	44	0	0	44
90 Hulu Sihapas	8	2	0	10
2018	354	28	4	386
2017	223	77	0	300
2016	223	77	0	300
2015	223	77	0	300
2014	223	77	0	300

Catatan : *) Data masih bergabung dengan kecamatan sebelum pemekaran

Notes : *) Data is still joining the sub-district before the division

Sumber : Dinas Pemberdayaan Masyarakat dan Desa Kabupaten Padang Lawas Utara
 Source : Department of Community and Village of Padang Lawas Utara Regency

GOVERNMENT

Tabel 2.1.6 Banyaknya Kepala Desa / Lurah Menurut Jenis Kelamin dan Kecamatan di Kabupaten Padang Lawas Utara, 2018
Table **Number of Headman by Sex and Subdistrict in Padang Lawas Utara Regency, 2018**

Kecamatan <i>Subdistrict</i>	Jumlah Desa <i>Total Village/ Administrative Units</i>	Banyak Kepala Desa <i>Number of Headman</i>		Jumlah <i>Total</i>
		Laki – laki <i>Male</i>	Perempuan <i>Female</i>	
(1)	(2)	(2)	(3)	(4)
10 Batang Onang	32	26	1	27
20 Padang Bolak Julu	23	17	1	18
30 Portibi	36	23	2	25
40 Padang Bolak	62	53	4	57
41 Padang Bolak Tenggara	14	11	0	11
50 Simangambat	21	16	2	18
51 Ujung Batu	13	13	0	13
60 Halongonan	33	30	0	30
61 Halongonan Timur	14	9	0	9
70 Dolok	86	52	6	58
80 Dolok Sigompulon	44	36	8	44
90 Hulu Sihapas	10	7	0	7
2018	388	293	24	317
2017	388	-	-	-
2016	388	-	-	-
2015	388	-	-	-
2014	388	366	20	386

Sumber BPS, Pendataan Potensi Desa (Podes)
 Source BPS–Statistics Indonesia, Village Potential Data Collection

2.2 SUMBER DAYA MANUSIA/ HUMAN RESOURCE

Tabel 2.2.1 Banyaknya Pegawai Negeri Sipil Daerah (PNS/CPNS) Menurut Tingkat Pendidikan dan Jenis Kelamin di Kabupaten Padang Lawas Utara, 2018
Number Of Civil Servant Regent (Otonomy) by Education Level and Sex in Padang Lawas Utara Regency, 2018

No	Dinas/ Instansi Pemerintah Unit	Jenis Kelamin Type of Sex		Jumlah Total
		Laki-laki Male	Perempuan Female	
(1)	(2)	(3)	(4)	(5)
1	Fungsional Tertentu/ Specific Functional	613	1 644	2 257
2	Fungsional Umum/ Staf/ General Functional	618	514	1 132
3	Struktural/ Structural	0	0	0
4	Eselon V/ 5th Echelon	0	1	1
5	Eselon IV/ 4th Echelon	206	129	335
6	Eselon III/ 3rd Echelon	135	22	157
7	Eselon II/ 2nd Echelon	22	2	24
8	Eselon I/ 1st Echelon	0	0	0
Jumlah/Total 2018		1 594	2 312	3 906
2017		1 642	2 338	3 980
2016		1 796	2 254	4 050
2015		1 870	2 294	4 164
2014		1 909	2 361	4 270

Sumber: Badan Kepegawaian Daerah Kabupaten Padang Lawas Utara
 Source: Regional Personnel Administration Office of Padang Lawas Utara Regency

Tabel 2.2.2 Banyaknya Pegawai Negeri Sipil Daerah (PNS/CPNS) Menurut Tingkat Pendidikan dan Jenis Kelamin di Kabupaten Padang Lawas Utara, 2018
Number Of Civil Servant Regent (Otonomy) by Education Level and Sex in Padang Lawas Utara Regency, 2018

No	Dinas/Instansi Pemerintah <i>Unit</i>	Jenis Kelamin <i>Type of Sex</i>		Jumlah <i>Total</i>
		Laki-laki <i>Male</i>	Perempuan <i>Female</i>	
(1)	(2)	(3)	(4)	(5)
1	Sampai dengan SD <i>Up to Primary School</i>	54	2	56
2	SLTP/Sederajat <i>Junior High School</i>	53	2	55
3	SMA/Sederajat <i>Senior High School</i>	494	299	793
4	Diploma I, II/Akta I, II Diploma I, II/Akta I, II	66	166	232
5	Diploma III/Akta III/Sarjana Muda	54	630	684
6	Diploma III/Akta III/Bachelor Tingkat Sarjana/Doktor Ph.D/University Graduates	874	1 212	2 086
Jumlah/Total 2018		1 594	2 312	3 906
2017		1 642	2 338	3 980
2016		1 796	2 254	4 050
2015		1 870	2 294	4 164
2014		1 909	2 361	4 270

Sumber: Badan Kepegawaian Daerah Kabupaten Padang Lawas Utara
 Source: Regional Personnel Administration Office of Padang Lawas Utara Regency

Tabel 2.2.3 Banyaknya Pegawai Negeri Sipil Menurut Tingkat Kepegangatan dan Jenis Kelamin, 2018
Table *Number of Civil Servants by Hierarchy and Sex, 2018*

Dinas/ Instansi Pemerintah <i>Unit</i>	Jenis Kelamin/ <i>Type of Sex</i>		Jumlah <i>Total</i>
	Laki-laki <i>Male</i>	Perempuan <i>Female</i>	
(2)	(3)	(4)	(5)
1. I/A (Juru Muda)	7	0	7
2. I/B (Juru Muda Tingkat I)	20	1	21
3. I/C (Juru)	24	0	24
4. I/D (Juru Tingkat I)	28	1	29
Golongan I/ Range I	79	2	81
5. II/A (Pengatur Muda)	97	44	141
6. II/B (Pengatur Muda Tingkat I)	145	25	170
7. II/C (Pengatur)	125	367	492
8. II/D (Pengatur Tingkat I)	26	70	96
Golongan II/ Range II	393	506	899
9. III/A (Penata Muda)	220	463	683
10. III/B (Penata Muda Tingkat 1)	212	404	616
11. III/C (Penata)	251	329	580
12. III/D (Penata Tingkat I)	168	208	376
Golongan III/ Range III	851	1 404	2 255
13. IV/A (Pembina)	210	333	543
14. IV/B (Pembina Tingkat I)	48	66	114
15. IV/C (Pembina Utama Muda)	14	0	14
16. IV/D (Pembina Utama Madya)	0	0	0
17. IV/E (Pembina Utama)	0	0	0
Golongan IV/ Range IV	272	399	671
2018	1 594	2 312	3 906
2017	1 642	2 338	3 980
2016	1 796	2 254	4 050
2015	1 870	2 294	4 164
2014	1 909	2 361	4 270

Sumber: Badan Kepegawaian Daerah Kabupaten Padang Lawas Utara
 Source: *Regional Personel Administration Office of Padang Lawas Utara Regency*

Tabel 2.2.4 Banyaknya Pegawai Negeri Sipil (PNS/CPNS) Daerah (Otonomi) Menurut Dinas/Instansi Pemerintah dan Tingkat Pendidikan di Kabupaten Padang Lawas Utara, 2018
Number of Civil Servant Regent (Otonomy) by Unit and Education Level in Padang Lawas Utara Regency, 2018

No	Dinas/Instansi Pemerintah <i>Unit</i>	Tingkat Pendidikan <i>Education Level</i>						Jumlah <i>Total</i>
		SD	SLTP	SLTA	Diplm	S1	S2	
(1)	(2)	(3)	(4)	(5)	(6)	(7)	(8)	(9)
1	Sekretariat Daerah	0	0	7	1	33	15	56
2	Sekretariat DPRD	0	0	3	3	19	1	26
3	Inspektorat Daerah	0	0	2	1	17	2	22
4	Bappeda	0	0	2	0	19	5	26
5	Badan Kepegawaian Daerah	0	0	1	1	19	6	27
6	Dinas Pemberdayaan Masyarakat dan Desa	0	0	3	0	18	2	23
7	Dinas Penanaman Modal dan Pelayanan Perizinan Terpadu Satu Pintu	0	0	3	1	9	4	17
8	Dinas Ketahanan Pangan	0	0	2	1	8	3	14
9	Dinas Pekerjaan Umum dan Tata Ruang	0	0	8	0	29	0	37
10	Dinas Pendidikan	17	4	338	191	1 291	19	1 860
11	Dinas Kepemudaan dan Olah Raga	0	0	3	1	18	2	24
12	Dinas Kesehatan	0	2	27	628	129	3	789
13	Dinas Sosial	0	0	3	0	10	2	15
14	Dinas Perdagangan dan Perindustrian	0	1	0	3	14	3	21
15	Dinas Pertanian	0	0	43	9	40	2	94
16	Dinas Pariwisata	0	0	2	2	14	1	19
17	Dinas Perhubungan	3	1	6	4	7	1	22
18	Dinas Ketenagakerjaan dan Koperasi UKM	0	0	3	0	14	1	18
19	Dinas Kependudukan dan Catatan Sipil	0	0	2	3	13	0	18
20	Dinas Perikanan Peternakan dan Kesehatan Hewan	0	1	14	0	14	1	30

Lanjutan Tabel/*Continued Tabel* 2.2.4

No	Dinas/Instansi Pemerintah <i>Unit</i>	Tingkat Pendidikan <i>Education Level</i>						Jumlah <i>Total</i>
		SD	SLTP	SLTA	Diplm	S1	S2	
(1)	(2)	(3)	(4)	(5)	(6)	(7)	(8)	(9)
21	Badan Pengelolaan Keuangan, Pendapatan dan Asset Daerah	0	0	7	3	22	5	37
22	Dinas Komunikasi dan Informatika	0	0	0	2	14	2	18
23	Dinas Pengendalian Penduduk, KB, dan Pemberdayaan Perempuan	0	0	1	12	17	1	31
24	Badan Penanggulangan Bencana Daerah	0	0	3	0	9	1	13
25	Badan Kesatuan Bangsa dan Politik	0	0	1	0	14	2	17
26	Dinas Lingkungan Hidup	0	0	2	1	10	1	14
27	Dinas Perpustakaan dan Kearsipan	0	0	0	1	10	2	13
28	Dinas Perumahan Rakyat, Kawasan Pemukiman	0	0	2	0	12	3	17
29	Kantor Satpol PP	0	0	6	0	11	2	19
30	Kantor Camat Batang Onang	3	0	20	2	6	0	31
31	Kantor Camat Padang Bolak Julu	0	2	23	1	6	0	32
32	Kantor Camat Portibi	1	4	36	0	6	1	48
33	Kantor Camat Padang Bolak	1	6	45	2	8	0	62
34	Kantor Camat Padang Bolak Tenggara	0	0	13	0	4	0	17
35	Kantor Camat Simangambat	1	0	19	1	6	1	28
36	Kantor Camat Ujung Batu	0	2	11	0	3	0	16
37	Kantor Camat Halongonan	9	2	21	0	4	2	38
38	Kantor Camat Halongonan Timur	0	2	14	2	1	0	19
39	Kantor Camat Dolok	15	16	43	0	9	1	84
40	Kantor Camat Dolok Sigompulon	5	12	22	0	9	0	48
41	Kantor Camat Hulu Sihapas	0	0	6	0	14	1	21

GOVERNMENT

Lanjutan Tabel/Continued Tabel 2.2.4

No	Dinas/Instansi Pemerintah <i>Unit</i>	Tingkat Pendidikan <i>Education Level</i>						Jumlah <i>Total</i>
		SD	SLTP	SLTA	Diplm	S1	S2	
(1)	(2)	(3)	(4)	(5)	(6)	(7)	(8)	(9)
42	Kantor Kel Psr Gunung Tua	0	0	5	0	2	0	7
43	Kantor Kel Sayur Matinggi	1	0	3	0	1	0	5
44	RSUD	0	0	16	39	44	3	102
45	Sekretariat KPUD	0	0	1	1	5	0	7
46	Sekretariat Dewan Pengurus KORPRI	0	0	1	0	3	0	4
47	Kantor ULP	-	-	-	-	-	-	-
	2018	56	55	793	916	1 985	101	3 906
	2017	64	63	851	963	1 946	93	3 980
	2016	46	78	775	616	2 443	92	4 050
	2015	54	87	795	651	2 487	90	4 164
	2014	53	89	811	732	2 508	77	4 270

Sumber Badan Kepegawaian Daerah Kabupaten Padang Lawas Utara
 Source *Regional Personel Administration Office of Padang Lawas Utara
 Regency*

Tabel 2.2.5 Banyaknya Pegawai Negeri Sipil Daerah (PNS/CPNS) Menurut Golongan Pangkat di Kabupaten Padang Lawas Utara, 2006 – 2018
Number of Civil Servant by Rank in Padang Lawas Utara Regency, 2006 – 2018

Tahun Year	Golongan / Rank				Jumlah Total
	IV	III	II	I	
(1)	(2)	(3)	(4)	(5)	(6)
2006*)	792	5 635	2 436	235	9 098
2007*)	1 094	5 431	2 069	143	8 737
2008*)	309	1 379	896	37	2 621
2009*)	384	1 432	613	43	2 472
2010	389	1 792	1 074	46	3 301
2011	577	1 843	1 272	100	3 792
2012	214	2 226	1 252	100	3 849
2013	775	1 947	1 121	158	4 001
2014	724	2 186	1 220	140	4 270
2015	729	2 293	1 014	128	4 164
2016	711	2 298	933	108	4 050
2017	666	2 228	995	91	3 980
2018	671	2 255	899	81	3 906

Catatan : *)Data masih bergabung dengan Kab. Tapanuli Selatan

Notes : *) Data is still joining district of Tapanuli Selatan

Sumber : Badan Kepegawaian Daerah Kabupaten Padang Lawas Utara
 Source : Regional Personnel Administration Office of Padang Lawas Utara Regency

Tabel 2.2.6 Banyaknya Pegawai Negeri Sipil Daerah (PNS/CPNS) Menurut Dinas/Instansi Pemerintah dan Jenis Kelamin di Kabupaten Padang Lawas Utara, 2018
Number Of Civil Servant Regent (Otonomy) by Unit and Sex in Padang Lawas Utara Regency, 2018

No	Dinas/Instansi Pemerintah <i>Unit</i>	Jenis Kelamin <i>Type of Sex</i>		Jumlah <i>Total</i>
		Laki-laki	Perempuan	
		<i>Male</i>	<i>Female</i>	
(1)	(2)	(3)	(4)	(5)
1	Sekretariat Daerah	42	14	56
2	Sekretariat DPRD	20	6	26
3	Inspektorat Daerah	17	5	22
4	Bappeda	16	10	26
5	Badan Kepegawaian Daerah	15	12	27
6	Dinas Pemberdayaan Masyarakat dan Desa	14	9	23
7	Dinas Penanaman Modal dan Pelayanan Perizinan Terpadu Satu Pintu	13	4	17
8	Dinas Ketahanan Pangan	7	7	14
9	Dinas Pekerjaan Umum dan Tata Ruang	35	2	37
10	Dinas Pendidikan	597	1 263	1 860
11	Dinas Kepemudaan dan Olah Raga	19	5	24
12	Dinas Kesehatan	73	716	789
13	Dinas Sosial	12	3	15
14	Dinas Perdagangan dan Perindustrian	16	5	21
15	Dinas Pertanian	63	31	94
16	Dinas Pariwisata	14	5	19
17	Dinas Perhubungan	20	2	22
18	Dinas Ketenagakerjaan dan Koperasi UKM	8	10	18
19	Dinas Kependudukan dan Catatan Sipil	8	10	18
20	Dinas Perikanan Peternakan & Kesehatan Hewan	26	4	30
21	Badan Pengelolaan Keuangan, Pendapatan dan Asset Daerah	23	14	37
22	Dinas Komunikasi dan Informatika	13	5	18
23	Dinas Pengendalian Penduduk, KB, dan Pemberdayaan Perempuan	11	20	31

Lanjutan Tabel/*Continued Tabel* 2.2.6

No	Dinas/Instansi Pemerintah <i>Unit</i>	Jenis Kelamin <i>Type of Sex</i>		Jumlah <i>Total</i>
		Laki-laki	Perempuan	
		<i>Male</i>	<i>Female</i>	
(1)	(2)	(3)	(4)	(5)
24	Badan Penanggulangan Bencana Daerah	11	2	13
25	Badan Kesatuan Bangsa dan Politik	15	2	17
26	Dinas Lingkungan Hidup	9	5	14
27	Dinas Perpustakaan dan Kearsipan	6	7	13
28	Dinas Perumahan Rakyat, Kawasan Pemukiman	13	4	17
29	Kantor Satpol PP	17	2	19
30	Kantor Camat Batang Onang	25	6	31
31	Kantor Camat Padang Bolak Julu	28	4	32
32	Kantor Camat Portibi	41	7	48
33	Kantor Camat Padang Bolak	56	6	62
34	Kantor Camat Padang Bolak Tenggara	15	2	17
35	Kantor Camat Simangambat	24	4	28
36	Kantor Camat Ujung Batu	16	0	16
37	Kantor Camat Halongonan	32	6	38
38	Kantor Camat Halongonan Timur	17	2	19
39	Kantor Camat Dolok	76	8	84
40	Kantor Camat Dolok Sigompulon	43	5	48
41	Kantor Camat Hulu Sihapas	16	5	21
42	Kantor Kel Psr Gunung Tua	5	2	7
43	Kantor Kel Sayur Matinggi	5	0	5
44	RSUD	33	69	102
45	Sekretariat KPU	7	0	7
46	Sekretariat Dewan Pengurus KORPRI	3	1	4
47	Kantor ULP	-	-	-
2018		1 594	2 312	3 906
2017		1 642	2 338	3 980
2016		1 799	2 251	4 050
2015		1 870	2 294	4 164
2014		1 826	2 175	4 001

Sumber Badan Kepegawaian Daerah Kabupaten Padang Lawas Utara
Source *Regional Personnel Administration Office of Padang Lawas Utara Regency*

GOVERNMENT

Tabel 2.2.7 Jumlah Pegawai Negeri Sipil (PNS/CPNS) Daerah (Otonomi) Menurut Dinas/Instansi Pemerintah dan Golongan di Kabupaten Padang Lawas Utara, 2018
Number of Civil Servant Regent (Otonomy) by Unit and Groups in Padang Lawas Utara Regency, 2018

No	Dinas/Instansi Pemerintah <i>Unit</i>	Golongan / <i>Groups</i>				Jumlah <i>Total</i>
		I	II	III	IV	
(1)	(2)	(3)	(4)	(5)	(6)	(7)
1	Sekretariat Daerah	0	3	33	20	56
2	Sekretariat DPRD	0	3	13	10	26
3	Inspektorat Daerah	0	3	12	7	22
4	Bappeda	0	0	24	2	26
5	Badan Kepegawaian Daerah	0	2	23	2	27
6	Dinas Pemberdayaan Masyarakat dan Desa	0	1	18	4	23
7	Dinas Penanaman Modal dan Pelayanan Perizinan Terpadu Satu Pintu	0	1	12	4	17
8	Dinas Ketahanan Pangan	0	0	10	4	14
9	Dinas Pekerjaan Umum dan Penataan Ruang	0	5	31	1	37
10	Dinas Pendidikan	7	123	1 203	527	1 860
11	Dinas Kepemudaan dan Olah Raga	0	1	18	5	24
12	Dinas Kesehatan	1	408	370	10	789
13	Dinas Sosial	0	2	11	2	15
14	Dinas Perdagangan dan Perindustrian	0	1	17	3	21
15	Dinas Pertanian	0	40	47	7	94
16	Dinas Pariwisata*)	0	1	13	5	19
17	Dinas Perhubungan	2	7	11	2	22
18	Dinas Ketenagakerjaan dan Koperasi UKM	0	1	13	4	18
19	Dinas Kependudukan dan Catatan Sipil	0	2	12	4	18
20	Dinas Peternakan, Perikanan dan Kesehatan Hewan	1	6	20	3	30
21	Badan Pengelolaan Keuangan, Pendapatan dan Asset Daerah	0	5	30	2	37
22	Dinas Komunikasi dan Informatika	0	0	16	2	18
23	Dinas Pengendalian Penduduk, KB, dan Pemberdayaan Perempuan	0	3	25	3	31

Lanjutan Tabel/*Continued Tabel 2.2.7*

No	Dinas/Instansi Pemerintah <i>Unit</i>	Golongan / <i>Groups</i>				Jumlah <i>Total</i>
		I	II	III	IV	
(1)	(2)	(3)	(4)	(5)	(6)	(7)
24	Badan Penanggulangan Bencana Daerah	0	1	12	0	13
25	Badan Kesatuan Bangsa dan Politik	0	0	12	5	17
26	Dinas Lingkungan Hidup	0	0	11	3	14
27	Dinas Perpustakaan dan Kearsipan	0	0	9	4	13
28	Dinas Perumahan Rakyat, Kawasan Pemukiman	0	0	15	2	17
29	Kantor Satpol PP	0	2	14	3	19
30	Kantor Camat Batang Onang	3	17	9	2	31
31	Kantor Camat Padang Bolak Julu	1	20	8	3	32
32	Kantor Camat Portibi	5	34	9	0	48
33	Kantor Camat Padang Bolak	5	48	7	2	62
34	Kantor Camat Padang Bolak Tenggara	0	11	6	0	17
35	Kantor Camat Simangambat	1	17	8	2	28
36	Kantor Camat Ujung Batu	2	11	2	1	16
37	Kantor Camat Halongonan	9	17	10	2	38
38	Kantor Camat Halongonan Timur	2	14	2	1	19
39	Kantor Camat Dolok	28	41	13	2	84
40	Kantor Camat Dolok Sigompulon	14	25	9	0	48
41	Kantor Camat Hulu Sihapas	0	4	15	2	21
42	Kantor Kel Psr Gunung Tua	0	3	4	0	7
43	Kantor Kel Sayur Matinggi	0	1	4	0	5
44	RSUD	0	14	86	2	102
45	Sekretariat KPU	0	0	6	1	7
46	Sekretariat Dewan Pengurus KORPRI	0	1	2	1	4
47	Kantor ULP	-	-	-	-	-
2018		81	899	2 255	671	3 906
2017		91	995	2 228	666	3 980
2016		108	933	2 298	711	4 050
2015		128	1 014	2 293	729	4 164
2014		140	1 220	2 186	724	4 270

Sumber Badan Kepegawaian Daerah Kabupaten Padang Lawas Utara
Source *Regional Personel Administration Office of Padang Lawas Utara Regency*

Tabel 2.2.8 Banyaknya Pegawai Honor Bulanan/Harian Lepas Pemerintah Daerah di Kabupaten Padang Lawas Utara, 2014– 2018
Number of Monthly Payment Workes/Daily Worker in Padang Lawas Utara Regency, 2014 – 2018

No	Dinas/Instansi Pemerintah <i>Unit</i>	Tahun / Years				
		2014	2015	2016	2017	2018
(1)	(2)	(3)	(4)	(5)	(6)	(7)
1	Sekretariat Daerah	56	87	87	87	87
2	Sekretariat DPRD	24	58	58	58	58
3	Inspektorat Daerah	5	12	12	12	12
4	Bappeda	10	17	17	17	17
5	Badan Kepegawaian Daerah	6	6	6	6	6
6	Dinas Pemberdayaan Masyarakat dan Desa	4	11	11	11	11
7	Dinas Penanaman Modal dan Pelayanan Perizinan Terpadu Satu Pintu	8	16	16	16	16
8	Dinas Ketahanan Pangan	10	10	10	10	10
9	Dinas Pekerjaan Umum dan Penataan Ruang	55	95	95	95	95
10	Dinas Pendidikan	1 257	1 627	49	49	49
11	Dinas Kepemudaan dan Olah Raga	6	11	11	11	11
12	Dinas Kesehatan	46	59	59	59	59
13	Dinas Sosial	5	11	11	11	11
14	Dinas Perdagangan dan Perindustrian	6	17	17	17	17
15	Dinas Pertanian	16	17	33	33	33
16	Dinas Pariwisata	-	-	-	-	-
17	Dinas Perhubungan	8	111	111	111	111
18	Dinas Ketenagakerjaan dan Koperasi UKM	0	8	8	8	8
19	Dinas Kependudukan dan Catatan Sipil	19	30	30	30	30
20	Dinas Peternakan, Perikanan dan Kesehatan Hewan	7	8	8	8	8
21	Badan Pengelolaan Keuangan, Pendapatan dan Asset Daerah	27	43	43	43	43

Lanjutan Tabel/*Continued Tabel* 2.2.8

No	Dinas/Instansi Pemerintah <i>Unit</i>	Tahun / <i>Years</i>				
		2014	2015	2016	2017	2018
(1)	(2)	(3)	(4)	(5)	(6)	(7)
22	Dinas Komunikasi dan Informatika	-	-	-	-	-
23	Dinas Pengendalian Penduduk, KB, dan Pemberdayaan Perempuan	7	36	36	36	36
24	Badan Penanggulangan Bencana Daerah	32	60	60	60	60
25	Badan Kesatuan Bangsa dan Politik	128	130	130	130	130
26	Dinas Lingkungan Hidup	6	11	314	314	314
27	Dinas Perpustakaan dan Kearsipan	5	9	9	9	9
28	Dinas Perumahan Rakyat,	-	-	-	-	-
29	Kantor Satpol PP	92	125	125	125	125
30	Kantor Camat Batang Onang	0	4	0	0	0
31	Kantor Camat Padang Bolak Julu	4	4	4	4	4
32	Kantor Camat Portibi	4	4	4	4	4
33	Kantor Camat Padang Bolak	5	5	5	5	5
34	Kantor Camat Padang Bolak Tenggara	-	-	-	-	-
35	Kantor Camat Simangambat	4	5	0	0	0
36	Kantor Camat Ujung Batu	-	-	-	-	-
37	Kantor Camat Halongonan	3	5	5	5	5
38	Kantor Camat Halongonan Timur	-	-	-	-	-
39	Kantor Camat Dolok	3	3	3	3	3
40	Kantor Camat Dolok Sigompulon	3	3	3	3	3
41	Kantor Camat Hulu Sihapas	3	3	3	3	3
42	Kantor Kel Psr Gunung Tua	0	0	0	0	0
43	Kantor Kel Sayur Matinggi	0	0	0	0	0
44	RSUD	93	124	124	124	124
45	Sekretariat KPU	0	0	0	0	0
46	Sekretariat Dewan Pengurus KORPRI	2	3	3	3	3
47	Kantor ULP	0	15	15	15	15
Kab. Padang Lawas Utara		764	3 122	1 535	1 535	1 535

Sumber Badan Kepegawaian Daerah Kabupaten Padang Lawas Utara
Source *Regional Personnel Administration Office of Padang Lawas Utara Regency*

2.3 DEWAN PERWAKILAN RAKYAT DAERAH /
THE REGIONAL HOUSE OF REPRESENTATIVE

Tabel 2.3.1 Banyaknya Anggota DPRD Kabupaten Padang Lawas Utara
Menurut Partai Politik dan Jenis Kelamin, 2018
Number of Padang Lawas Utara Regency Parliament
Members by Party and Sex, 2018

No.	Partai Party	Jenis Kelamin / Sex		Jumlah Total	Persentase Percentage (%)
		Laki-Laki Male	Perempuan Female		
(1)	(2)	(3)	(4)	(5)	(6)
1	Partai Golongan Karya	6	0	6	20,00
2	Partai Kebangkitan Bangsa	3	0	3	10,00
3	Partai Demokrasi Indonesia Perjuangan	2	1	3	10,00
4	Partai Hati Nurani Rakyat	2	0	2	6,67
5	Partai Persatuan Pembangunan	2	0	2	6,67
6	Partai Amanat Nasional	2	0	2	6,67
7	Partai Demokrat	3	0	3	10,00
8	Partai Nasional Demokrat	2	1	3	10,00
9	Partai Gerindra	4	0	4	13,33
10	Partai Keadilan Sejahtera	0	0	0	0,00
11	Partai Bulan Bintang	1	0	1	3,33
12	PKPI	1	0	1	3,33
2018		28	2	30	100,00
2017		28	2	30	100,00
2016		28	2	30	100,00
2015		28	2	30	100,00
2014		28	2	30	100,00

Sumber DPRD Kabupaten Padang Lawas Utara
Source House of Parliament of Padang Lawas Utara Regency

Tabel 2.3.2 Banyaknya Anggota DPRD Kabupaten Padang Lawas Utara Menurut Fraksi dan Daerah Pemilihan, 2015 – 2019
Table **Number of Padang Lawas Utara Regency Parliament Members by Fraction and Voting Area, 2015 – 2019**

No.	Fraksi <i>Fraction</i>	Daerah Pemilihan / <i>Voting Area</i>				Jumlah <i>Total</i>
		I	II	III	IV	
(1)	(2)	(3)	(4)	(5)	(6)	(7)
1	F.GOLKAR	2	3	2	1	8
2	F.PDI-P	1	1	1	0	3
3	F.PKB	1	1	1	1	4
4	F.DEMOKRAT	1	0	1	1	3
5	FG. GERINDRA	3	1	1	0	5
6	FG. NASDEM	1	1	1	0	3
7	FG. PEMBANG. NURANI	2	2	0	0	4
Jumlah / <i>Total</i>		11	9	7	3	30

Keterangan Daerah Pemilihan :

- I. Kec. Padang Bolak dan Kec. Portibi
- II. Kec. Dolok, Kec. Dolok Sigompulon, dan Kec. Halongonan
- III. Kec. Simangambat
- IV. Kec. Padang Bolak Julu, Kec. Hulu Sihapas, dan Kec. Batang Onang

Sumber DPRD Kabupaten Padang Lawas Utara

Source *House of Parliament of Padang Lawas Utara Regency*

Tabel 2.3.3 Banyaknya Anggota DPRD Kabupaten Padang Lawas Utara Menurut Daerah Pemilihan dan Jenis Kelamin, 2015 – 2019
Table Number of Padang Lawas Utara Regency Parliament Members by Voting Area and Sex, 2015 – 2019

No.	Daerah Pemilihan <i>Voting Area</i>	Jenis Kelamin / Sex		Jumlah <i>Total</i>
		Laki-Laki <i>Male</i>	Perempuan <i>Female</i>	
(1)	(2)	(3)	(4)	(5)
1	Daerah Pemilihan I Kec. Padang Bolak dan Kec. Portibi <i>Padang Bolak and Portibi Subdistricts Voting Area</i>	10	1	11
2	Daerah Pemilihan II Kec. Dolok dan Dolok Sigompulon & Halongonan <i>Dolok and Dolok Sigompulon Subdistricts Voting Area</i>	9	0	9
3	Daerah Pemilihan III Kec. Simangambat <i>Simangambat Subdistrict Voting Area</i>	6	1	7
4	Daerah Pemilihan IV Kec. Padang Bolak Julu, Kec. Hulu Sihapas, dan Kec. Batang Onang <i>Padang Bolak Julu, Hulu Sihapas and Batang Onang Subdistricts Voting Area</i>	3	0	3
Jumlah / <i>Total</i>		28	2	30

Sumber DPRD Kabupaten Padang Lawas Utara
Source House of Parliament of Padang Lawas Utara Regency

Tabel 2.3.4 Banyaknya Keputusan DPRD Kabupaten Padang Lawas Utara Menurut Jenis Keputusan, 2013 – 2018
Table *Number of Padang Lawas Utara Regency Parliament by Type of Decree, 2013 – 2018*

No.	Jenis Keputusan <i>Type of Decree</i>	2013	2014	2015	2016	2017	2018
(1)	(2)	(3)	(4)	(5)	(6)	(7)	(8)
1	Peraturan Daerah/ <i>Local Rule</i>	22	10	3	3	9	14
2	Keputusan DPRD <i>Parliament Decree</i>	2	24	21	21	26	37
3	Pernyataan/ <i>Statement</i>	0	0	0	0	0	0
4	Pernyataan Pendapat/ <i>Opinion</i>	0	0	0	0	0	0
5	Resolusi/ <i>Resolution</i>	0	0	0	0	0	0
6	Kesimpulan Pendapat <i>Opinion Resume</i>	0	0	0	0	0	0
7	Keputusan Pimpinan DPRD <i>Parliament Chairperson's Decree</i>	16	10	10	10	13	15
8	Keputusan Panitia Musyawarah <i>Deliberation Committee Decree</i>	12	13	15	15	9	22
9	Memorandum/ <i>Memorandum</i>	24	24	0	0	0	0
10	Pendapat Panitia Anggaran <i>Budget Committee Opinion</i>	5	5	3	3	5	5
Jumlah / <i>Total</i>		81	86	52	52	62	93

Sumber DPRD Kabupaten Padang Lawas Utara
 Source *House of Parliament of Padang Lawas Utara Regency*

GOVERNMENT

Tabel 2.3.5 Banyaknya Sidang DPRD Kabupaten Padang Lawas Utara, Menurut Jenis Sidang, 2013 – 2018
Table *Number of Padang Lawas Utara Regency Parliament by Type of Session, 2013 – 2018*

No.	Jenis Sidang <i>Type of Session</i>	2013	2014	2015	2016	2017	2018
(1)	(2)	(3)	(4)	(5)	(6)	(7)	(8)
1	<i>Istimewa/Special Session</i>	5	3	2	3	4	5
2	<i>Paripurna dan Paripurna Khusus Plenary Session and Particular Session</i>	13	0	0	0	16	20
3	<i>Rapat Komisi dan Panitia Anggaran Regular Meeting and Budget Committee</i>	8	8	3	6	12	11
4	<i>Panitia Khusus Special Committee</i>	3	1	1	4	3	3
5	<i>Rapat Kerja Dengar Pendapat Meeting of Hearing Commissions</i>	0	2	3	0	4	0
6	<i>Rapat Rutin Dengar Komisi Routine Meeting of Commissions</i>	0	12	12	14	7	0
<i>Jumlah / Total</i>		29	26	21	27	46	39

Sumber DPRD Kabupaten Padang Lawas Utara
 Source *House of Parliament of Padang Lawas Utara Regency*

2.4 KEUANGAN DAERAH/LOCAL FINANCE

Tabel 2.4.1 Realisasi Pendapatan Pemerintah Daerah Kabupaten Padang Lawas Utara Menurut Jenis Pendapatan (ribu rupiah), 2016–2018
Actual Revenues of Government of Padang Lawas Utara Regency by Source of Revenues (thousand rupiahs), 2016–2018

Jenis Pendapatan Type of Receipt		2016	2017	2018
(1)		(2)	(3)	(4)
1	PENDAPATAN ASLI DAERAH <i>Local Government Original Receipt</i>	30 453 223,13	74 524 919,69	74 306 097,50
1 1	Pajak Daerah / <i>Local Taxes Receipt</i>	6 503 992,50	13 570 377,88	13 265 206,58
1 2	Retribusi Daerah / <i>Repayments Receipt</i>	2 764 715,96	12 523 583,49	13 541 909,24
1 3	Hasil Pengelolaan Kekayaan Daerah yang Dipisahkan / <i>Output of Management of Separated Regional</i>	475 167,29	804 492,34	1 618 407,60
1 4	Lain-lain Pendapatan Asli Daerah yang Sah / <i>Other Local Government Original Receipt</i>	20 709 347,39	47 626 465,99	45 880 574,08
2	DANA PERIMBANGAN / <i>Balanced Budget</i>	736 613 624,98	709 333 080,18	700 703 635,12
2 1	Bagi Hasil Pajak / <i>Tax Share</i>	41 654 554,23	21 610 872,71	21 207 959,68
2 2	Bagi Hasil Bukan Pajak / <i>Non Tax Share</i>	0,00	1 415 060,45	3 823 263,18
2 3	Dana Alokasi Umum (DAU) <i>General Allocation Funds</i>	542 119 556,00	537 469 609	537 455 568,02
2 4	Dana Alokasi Khusus (DAK) <i>Special Allocation Funds</i>	152 839 514,75	148 837 538,02	138 216 844,24
3	LAIN-LAIN PENDAPATAN DAERAH YANG SAH <i>Others Receipt</i>	282 422 212,92	329 720 885,39	288 256 877,06
3 1	Pendapatan Hibah / <i>Grants Receipt</i>	0,00	760 000	0,00
3 2	Dana Darurat / <i>Emergency Fund</i>	0,00	8 000 000	0,00
3 2	Dana Bagi Hasil dari Provinsi dan Pemerintah Lainnya <i>Tax Share Fund From Province and Other Local Government</i>	49 721 942,57	33 830 116,38	30 177 517,86
3 3	Dana Penyesuaian / <i>Adjustment Fund</i>	224 846 148,35	0	0,00
3 4	Bantuan Keuangan dari Provinsi atau Pemerintah Lainnya / <i>Financial Aid from Province or Other Local Government</i>	7 854 122,00	287 130 769,01	258 079 359,20
Jumlah / Total		1 049 489 061,03	1 113 578 885,25	1 063 266 609,68

Sumber / Source: Badan Pengelolaan Keuangan, Pendapatan dan Asset Daerah Kabupaten Padang Lawas Utara
 Financial Management Agency, Revenue and Regional Asset of Padang Lawas Utara Regency

GOVERNMENT

Tabel 2.4.2 Realisasi Pengeluaran Pemerintah Daerah Kabupaten Padang Lawas Utara Menurut Jenis Pengeluaran (ribu rupiah), 2016–2018
Actual Expenditure of Government of Padang Lawas Utara Regency by Source of Expenditure (thousand rupiahs), 2016–2018

Jenis Pengeluaran Type of Expenditure		2016	2017	2018
(1)		(2)	(3)	(4)
1	BELANJA TIDAK LANGSUNG <i>Indirect Expenditure</i>	587 330 816,11	628 420 760,44	648 304 637,77
1 1	Belanja Pegawai <i>Personel Expenditure</i>	298 255 673,78	289 605 607,93	321 814 013,71
1 2	Belanja Subsidi <i>Subsidize Expenditure</i>	0,00	0,00	0,00
1 3	Belanja Hibah <i>Grants Expenditure</i>	11 350 614,63	19 753 521,70	38 802 319,12
1 4	Belanja Bantuan Sosial <i>Social Aids Expenditure</i>	1 186 461,76	1 285 570	1 337 225,00
1 5	Belanja Bantuan Keuangan Kepada Provinsi/Kab/Kota dan Pemdes / <i>Financial Aid to Province/Regency/City and Villages</i>	276 538 065,94	317 355 847,82	286 032 530,94
1 6	Belanja Tidak Terduga <i>Unpredicted Expenditure</i>	0,00	420 213	318 549,00
2	Belanja Langsung <i>Direct Expenditure</i>	451 181 471,64	556 863 546,43	433 550 783,87
2 1	Belanja Pegawai <i>Personel Expenditure</i>	40 436 324,25	47 365 252,24	41 385 732,43
2 2	Belanja Barang dan Jasa <i>Goods and Services Expenditure</i>	182 304 719,70	196 927 121,99	196 128 876,18
2 3	Belanja Modal <i>Capital Expenditure</i>	228 440 427,69	312 571 172,20	196 036 175,26
Jumlah / Total		1 038 512 287,75	1 185 284 306,87	1 081 855 421,64

Sumber | Badan Pengelolaan Keuangan, Pendapatan dan Asset Daerah Kabupaten Padang Lawas Utara
 Source | *Financial Management Agency, Revenue and Regional Asset of Padang Lawas Utara Regency*

Tabel 2.4.3 Realisasi Pengeluaran Pemerintah Daerah Kabupaten Padang Lawas Utara Menurut Fungsi (ribu rupiah), 2016–2018
Actual Expenditure of Government of Padang Lawas Utara Regency by Function (thousand rupiahs), 2016–2018

Jenis Pengeluaran <i>Type of Expenditure</i>		2016	2017	2018
(1)		(2)	(3)	(4)
1	Pelayanan Umum <i>General Services</i>	409 087 271,74	465 632 781,78	454 449 226,35
2	Ketertiban dan Keamanan <i>Public Order and Security</i>	16 534 656,69	26 425 701,85	22 349 843,94
3	Ekonomi / <i>Economic</i>	48 166 236,92	43 479 670,44	46 540 732,08
4	Lingkungan Hidup <i>Environment</i>	20 083 685,29	23 011 719,17	10 391 135,60
5	Perumahan dan Fasilitas Umum <i>Housing and Public Facilities</i>	243 311 718,63	279 886 744,07	170 499 898,24
6	Kesehatan / <i>Health</i>	83 682 753,09	103 675 270,71	123 675 869,55
7	Pariwisata dan Budaya <i>Tourism and Culture</i>	531 583,00	3 099 793,70	4 416 070,60
8	Pendidikan / <i>Education</i>	208 762 455,61	232 194 917,15	240 890 619,32
9	Perlindungan Sosial <i>Social Protection</i>	8 351 926,79	7 877 708,03	8 642 025,97
10	Belanja Tidak Diduga <i>Spending not Expected</i>	0,00	0,00	0,00
Jumlah / Total		1 038 512 287,75	1 185 284 306,87	1 081 855 421,65

Sumber / Source: Badan Pengelolaan Keuangan, Pendapatan dan Asset Daerah Kabupaten Padang Lawas Utara
 Financial Management Agency, Revenue and Regional Asset of Padang Lawas Utara Regency

2.5 ADMINISTRASI PEMERINTAHAN/GOVERNMENT ADMINISTRATION

Tabel 2.5.1 Realisasi Penyaluran Blangko Kartu Tanda Penduduk (KTP) Menurut Kecamatan di Kabupaten Padang Lawas Utara, 2018
Realization of Distribution of Identification Cards Form by Subdistrict in Padang Lawas Utara Regency, 2018

Kecamatan Subdistrict	Penyaluran Blangko KTP Distribution of ID Card		
	Target Target	Realisasi Realization	Persentase Percentage (%)
(1)	(2)	(3)	(4)
010 Batang Onang	10 130	8 683	85.72
020 Padang Bolak Julu	7 925	6 702	84.57
030 Portibi	18 610	15 828	85.05
040 Padang Bolak	36 408	38 023	104.44
041 Padang Bolak Tenggara	8 159	1 276	15.64
050 Simangambat	22 448	21 958	97.82
051 Ujung Batu	8 327	2 096	25.17
060 Halongonan	14 467	16 736	115.68
061 Halongonan Timur	15 334	3 880	25.30
070 Dolok	16 774	14 168	84.46
080 Dolok Sigompulon	10 821	9 365	86.54
090 Hulu Sihapas	3 602	2 905	80.65
2018	131 678	106 499	80.88
2017	182 344	135 079	74,08
2016	128 928	116 356	90,25
2015	166 093	103 080	62,06
2014	190 131	77 062	40,53

Sumber Dinas Kependudukan dan Capil Kabupaten Padang Lawas Utara
 Source Population and Civil Registration Office of Padang Lawas Utara Regency

Tabel 2.5.2 Realisasi Penyaluran Blangko Kartu Keluarga (KK) Menurut Kecamatan di Kabupaten Padang Lawas Utara, 2018
Realization of Distribution of Household Registration Form by Subdistrict in Padang Lawas Utara Regency, 2018

Kecamatan Subdistrict	Penyaluran Blangko KK Distribution of Household Registration		
	Target Target	Realisasi Realization	Persentase Percentage (%)
(1)	(2)	(3)	(4)
10 Batang Onang	3 317	3 912	84.79
20 Padang Bolak Julu	2 638	3 218	81.98
30 Portibi	6 229	7 352	84.73
40 Padang Bolak	12 183	14 613	83.37
41 Padang Bolak Tenggara	2 822	3 336	84.59
50 Simangambat	8 881	12 406	71.59
51 Ujung Batu	2 596	3 526	73.62
60 Halongonan	4 620	5 576	82.86
61 Halongonan Timur	5 611	6 467	86.76
70 Dolok	4 958	6 006	82.55
80 Dolok Sigompulon	3 137	3 969	79.04
90 Hulu Sihapas	1 185	1 447	81.89
2018	45 580	56 494	80.68
2017	70 750	62 024	87,67
2016	75 315	66 584	88,41
2015	66 862	44 164	66,05
2014	70 012	55 149	78,77

Sumber Dinas Kependudukan dan Sipil Kabupaten Padang Lawas Utara
 Source Population and Civil Registration Office of Padang Lawas Utara Regency

GOVERNMENT

Tabel 2.5.3 Banyaknya Sertifikat Tanah yang Dikeluarkan Menurut Jenis Hak Atas Tanah di Kabupaten Padang Lawas Utara, 2013-2018
Number of Land Certificate Which Can Be Reached by Type of Right in Padang Lawas Utara Regency, 2013-2018

	Kecamatan <i>Subdistrict</i>	Tahun / Years					
		2013	2014	2015	2016	2017	2018
	(1)	(2)	(3)	(4)	(5)	(6)	(7)
1	Hak Milik/ <i>Proprietary</i>	579	897	1 457	1 025	930	7 590
-	Rutin	73	140	110	130	116	29
-	Prog Prona	506	757	814	895	1 347	7 561
-	Prog PPAN	0	0	0	0	0	0
2	Hak Guna Bangunan <i>Building Purpose Right</i>	0	0	1	1	19	3
3	Hak Pakai <i>Use Right</i>	3	4	2	3	5	5
4	Hak Pengelolaan <i>Operating Right</i>	0	0	0	0	0	0
5	Hak Guna Usaha <i>Business Purpose Right</i>	3	0	0	1	0	0
Jumlah/ <i>Total</i>		585	901	927	1 481	1 030	7 598

Sumber Kantor Pertanahan Kabupaten Tapanuli Selatan
 Source Land Office of Tapanuli Selatan Regency

Tabel 2.5.4 Banyaknya Sertifikat Pemilikan Tanah Menurut Jenis Hak dan Kecamatan di Kabupaten Padang Lawas Utara, 2018
Table **Land Possession by Type of Right and Subdistrict in Padang Lawas Utara Regency, 2018**

Kecamatan Subdistrict	Hak Milik <i>Proprietary</i>			Hak Guna Bangunan <i>Building Purpose Right</i>	Hak Pakai <i>Use Right</i>	Hak Pengelolaan <i>Operating Right</i>	Hak Guna Usaha <i>Business Purpose Right</i>
	Rutin	Prog Prona	Prog PPAN				
(1)	(2)	(3)	(4)	(5)	(6)	(7)	(8)
110 Batang Onang	1	126	0	0	0	0	0
120 Padang Bolak Julu	0	299	0	0	0	0	0
130 Portibi	6	1 416	0	1	0	0	0
140 Padang Bolak	19	2 762	0	1	0	0	0
141 Padang Bolak Tenggara	0	120	0	0	0	0	0
150 Simangambat	0	144	0	0	1	0	0
151 Ujung Batu	0	97	0	0	0	0	0
160 Halongonan	2	1 627	0	0	0	0	0
161 Halongonan Timur	1	658	0	0	0	0	0
170 Dolok	0	0	0	1	3	0	0
180 Dolok Sigompulon	0	0	0	0	1	0	0
190 Hulu Sihapas	0	312	0	0	0	0	0
Padang Lawas Utara 2018	29	7 561	0	3	5	0	0
2017	130	895	0	1	3	0	0
2016	110	1 347	0	19	5	0	0
2015	116	814	0	1	2	0	0
2014	146	757	0	0	7	0	3

Sumber Kantor Pertanahan Kabupaten Tapanuli Selatan
 Source Land Office of Tapanuli Selatan Regency

GOVERNMENT

Tabel 2.5.5 Jumlah Luas Tanah dan Wajib Pajak Bumi dan Bangunan Menurut Kecamatan di Kabupaten Padang Lawas Utara, 2018
Total Land and Building Tax Payer by Subdistrict in Padang Lawas Utara Regency, 2018

Kecamatan <i>Subdistrict</i>	Luas Bumi / <i>Land Area</i> (Ha)		
	Kehutanan <i>Forestry</i>	Perkebunan <i>Plantation</i>	Pds/Pkt <i>Rural / Urban</i>
(1)	(2)	(3)	(4)
10 Batang Onang	0,00	0,00	0,00
20 Padang Bolak Julu	0,00	2 963,73	0,00
30 Portibi	0,00	0,00	0,00
40 Padang Bolak	632,88	2 182,25	0,00
41 Padang Bolak Tenggara*)	-	-	-
50 Simangambat	0,00	347,12	0,00
51 Ujung Batu*)	-	-	-
60 Halongonan	0,00	3 665,29	0,00
61 Halongonan Timur*)	-	-	-
70 Dolok	0,00	0,00	0,00
80 Dolok Sigompulon	0,00	38 421,09	0,00
90 Hulu Sihapas	13 236,00	0,00	0,00
Padang Lawas Utara 2018	13 868,88	47 579,48	0,00
2017	13 868,88	47 579,48	0,00
2016	13 868,88	47 579,48	0,00
2015	663,00	81 707,00	-
2014	13 438,00	88 296,41	-

Lanjutan Tabel/*Continued Tabel 2.5.5*

Kecamatan <i>Subdistrict</i>	Luas Bangunan <i>Building Area (Ha)</i>		Jumlah Wajib Pajak <i>Number of Taxpayers</i>		
	Perkebunan <i>Plantation</i>	Pds/Pkt <i>Rural/ Urban</i>	Kehutanan <i>Forestry</i>	Perkebunan <i>Plantation</i>	Pds/Pkt <i>Rural/ Urban</i>
(1)	(5)	(6)	(7)	(8)	(9)
10 Batang Onang	0,00	0,00	0	0	0
20 Padang Bolak Julu	39,57	0,00	0	2	0
30 P o r t i b i	0,00	0,00	0	0	0
40 Padang Bolak	11,04	0,00	1	12	0
41 Padang Bolak Tenggara*)	-	-	-	-	-
50 Simangambat	3,95	0,00	0	1	0
51 Ujung Batu*)	-	-	-	-	-
60 Halongonan	16,25	0,00	0	4	0
61 Halongonan Timur*)	-	-	-	-	-
70 D o l o k	0,00	0,00	0	0	0
80 Dolok Sigompulon	234,03	0,00	0	9	0
90 Hulu Sihapas	0,00	0,00	1	0	0
Padang Lawas Utara 2018	304,84	0,00	2	28	0
2017	304,84	0,00	2	28	0
2016	304,84	0,00	2	28	0
2015	94,60	-	1	87	-
2014	84,57	-	1	169	-

Catatan : *) Data masih bergabung dengan kecamatan sebelum pemekaran

Ket : Jumlah luas kehutanan tidak bisa dirinci per kecamatan karena termasuk beberapa kecamatan jumlah luas yang telah dikenakan PBB

Sumber Kantor Pelayanan Pajak Pratama Padangsidimpuan
Source *The Tax Office Primary Padangsidimpuan*

Tabel 2.5.6 Penerimaan dan Penyaluran Beras oleh Perum Bulog Sub Divisi Regional IV Padangsidimpuan (kg), 2012 – 2018
Incoming and Distribution of Rice by Logistics Office of Regional IV Sub Division Padangsidimpuan (kg), 2012 – 2018

Tahun Year	Stok Awal Initial Stock	Pemasukan Acceptance	Jumlah Tersedia Supply	Penyaluran Distribution	Stok Akhir Ending Stock
(1)	(2)	(3)	(4)	(5)	(6)
2012	4 464 597,00	15 904 950,00	20 369 547,00	18 493 654,00	1 875 893,00
2013	1 875 893,00	17 800 000,00	19 675 893,00	18 808 797,60	867 095,40
2014	867 095,40	18 291 000,00	19 158 095,40	15 082 284,00	4 075 811,40
2015	4 084 811,40	15 300 000,00	19 384 811,40	17 493 365,00	1 891 446,40
2016	1 869 106,40	17 650 000,00	19 519 106,40	15 050 208,00	4 468 898,40
2017	4 468 898,40	11 096 455,00	15 565 353,40	13 739 838,80	1 825 514,60
2018	1 091 874,60	18 708 168,80	19 800 043,40	18 108 388,40	1 691 655,00

Sumber / Source: Perum Bulog Sub Divisi Regional IV Padangsidimpuan
 Logistics Office of Regional IV Sub Division Padangsidimpuan

Tabel 2.5.7 Penerimaan dan Penyaluran Beras Menurut Bulan oleh Perum Bulog Sub Divisi Regional IV Padangsidempuan (kg), 2018
Incoming and Distribution of Rice by Month by Logistics Office of Regional IV Sub Division Padangsidempuan (kg), 2018

Bulan <i>Month</i>	Stok Awal <i>Initial Stock</i>	Pemasukan <i>Acceptance</i>	Penyaluran <i>Distribution</i>	Stok Akhir <i>Ending Stock</i>
(1)	(2)	(3)	(4)	(5)
Januari / <i>January</i>	4 468 898,4	0	4 696	4 464 202,4
Februari / <i>February</i>	4 464 204,4	0	2 270	4 461 934,4
Maret / <i>March</i>	4 461 934,4	10 000	1 790 180	2 681 754,4
April / <i>April</i>	4 454 032,6	0	1 247 110	3 206 922,6
Mei / <i>Mey</i>	3 206 922,6	1 551 080	2 844 720	1 913 282,6
Juni / <i>June</i>	1 913 282,6	2 442 120	2 717 760	1 637 642,6
Juli / <i>July</i>	1 637 642,6	1 864 800	1 140	3 501 302,6
Agustus / <i>August</i>	3 501 302,6	801 000	1 118 665	3 183 637,6
September / <i>September</i>	3 183 637,6	753 000	2 328 290	1 608 347,6
Oktober / <i>October</i>	1 608 347,6	1 282 000	1 028 290	1 862 057,6
November / <i>November</i>	1 608 347,6	1 942 710	1 876 388	1 674 669,6
Desember / <i>December</i>	1 927 954,6	449 745	552 185	1 825 514,6

Sumber Perum Bulog Sub Divisi Regional IV Padangsidempuan
 Source *Logistics Office of Regional IV Sub Division Padangsidempuan*

GOVERNMENT

Tabel 2.5.8 **Penyaluran dan Penjualan Beras oleh Sub Divisi Regional IV Padangsidimpuan Menurut Golongan Konsumen, 2015 – 2018**
Distribution and Sale of Rice by Perum Bulog Sub Division Regional IV Padangsidimpuan by Consumer Classification, 2015 – 2018

No	Golongan Konsumen <i>Consumer Classification</i>	2015	2016	2017	2018
	(1)	(3)	(4)	(5)	(6)
1	Pegawai Negeri <i>Civil Servant</i>	0	0	0	0
2	Pegawai Otonom <i>Autonomy Government Employee</i>	0	0	0	0
3	Polri / <i>Police</i>	0	0	0	0
4	Rutan/LP <i>Central Jail</i>	0	0	0	0
5	Catu Pegawai <i>Rice Ration of Civil Servan</i>	9 380	12 150	11 660	13 070
6	Dep Sosial <i>Social Departemen</i>	15 680	51 888	34 333	23 150
7	Zakat/ <i>Tithe</i>	0	0	0	0
8	Transmigrasi <i>Transmigration</i>	0	0	0	0
9	Op Prasejahtera/ <i>Market Operation</i>	0	22 050	6 825	1 019 649
10	Susut Timbun / <i>Loss</i>	0	0	0	0
11	Lain-Lain / <i>Others</i>	0	2 880	2 880	2 880

Sumber Perum Bulog Sub Divisi Regional IV Padangsidimpuan
 Source *Logistics Office of Regional IV Sub Division Padangsidimpuan*

2.6 HUKUM / LAW

Tabel 2.6.1 Banyaknya Kecelakaan dan Korban Lalu Lintas di Kabupaten Padang Lawas Utara, 2012 – 2018
Number of Traffic Accident and Victim in Padang Lawas Utara Regency, 2012 – 2018

Tahun Years	Jumlah Kecelakaan Number of Traffic Accident	Korban (Orang) Victim (Persons)		
		Meninggal Died	Luka Berat Trauma	Luka Ringan Light Wounds
(1)	(2)	(3)	(4)	(5)
2012	53	35	32	48
2013	72	48	70	69
2014	50	37	30	25
2015	30	23	22	16
2016	68	45	47	85
2017	51	36	35	55
2018	53	35	12	47

Sumber Polres Tapanuli Selatan
Source *Pollice Office of Tapanuli Selatan*

Tabel 2.6.2 Jumlah Perkara Pidana yang Diterima dan Diselesaikan/Belum Diselesaikan Menurut Bulan di Kabupaten Padang Lawas Utara, 2018
Number of Ordinary Criminal Case Received and Solved/Unsolved in Padang Lawas Utara Regency, 2018

Bulan / Month	Sisa Bulan Lalu <i>Ballance of Previous Month</i>	Yang Diterima <i>Received</i>	Yang Diselesaikan <i>Solved</i>	Belum Selesai <i>Unsolved</i>
(1)	(2)	(3)	(4)	(5)
Januari / <i>January</i>	142	64	66	140
Februari / <i>February</i>	140	54	67	127
Maret / <i>March</i>	127	68	73	122
April / <i>April</i>	122	64	62	124
Mei / <i>May</i>	124	57	60	121
Juni / <i>June</i>	121	33	47	107
Juli / <i>July</i>	107	57	42	122
Agustus / <i>August</i>	122	55	73	104
September / <i>September</i>	104	49	67	86
Oktober / <i>October</i>	86	64	52	98
November / <i>November</i>	98	45	62	81
Desember / <i>December</i>	81	47	43	85
2018	1 374	657	714	1 317
2017	1 852	935	903	1 884
2016	2 123	810	848	2 085
2015	208	799	826	181

Sumber Pengadilan Negeri Padangsidimpuan
 Source Court of Padangsidimpuan

Tabel 2.6.3 Jumlah Perkara Perdata yang Diterima dan Diselesaikan/Belum Diselesaikan Menurut Bulan di Kabupaten Padang Lawas Utara, 2018
Number of Civil Lawsuit Received and Solved/Unsolved by Month in Padang Lawas Utara Regency, 2018

Bulan / Month	Sisa Bulan Lalu <i>Ballance of Previous Month</i>	Yang Diterima <i>Received</i>	Yang Diselesaikan <i>Solved</i>	Belum Selesai <i>Unsolved</i>
(1)	(2)	(3)	(4)	(5)
Januari / January	20	4	1	23
Februari / February	23	3	2	24
Maret / March	24	10	11	23
April / April	23	10	8	25
Mei / May	25	2	5	22
Juni / June	22	1	1	22
Juli / July	22	2	6	18
Agustus / August	18	6	7	17
September / September	17	-	2	15
Oktober / October	15	6	3	18
November / November	18	7	4	21
Desember / December	21	5	5	21
2018	248	56	55	249
2017	494	87	89	492
2016	454	98	80	472
2015	16	44	36	24

Sumber Pengadilan Negeri Padangsidimpuan
 Source Court of Padangsidimpuan

GOVERNMENT

Tabel 2.6.4 Perkara yang Diputuskan oleh Pengadilan Agama (PA) Menurut Daerah Pengadilan Agama (Kecamatan) di Kabupaten Padang Lawas Utara, 2018
Reported Case and Solved by Religious Court by Local Religious Court (Subdistrict) in Padang Lawas Utara Regency, 2018

Kecamatan <i>Subdistrict</i>	Diterima / <i>Reported</i>			Kabul <i>Accept</i>	Dicabut <i>Withdrawn</i>
	Sisa		Jumlah <i>Total</i>		
	Tahun Lalu <i>Rest of Last Year</i>	Perkara Diterima <i>New Case</i>			
(1)	(2)	(3)	(4)	(5)	(6)
010 Batang Onang	1	4	5	4	0
020 Padang Bolak Julu	0	3	3	3	0
030 Portibi	0	75	75	68	3
040 Padang Bolak	5	129	134	126	2
041 Padang Bolak Tenggara	0	31	31	30	0
050 Simangambat	4	10	14	6	4
051 Ujung Batu	0	9	9	9	0
060 Halongonan	2	60	62	55	3
061 Halongonan Timur	1	12	13	11	1
070 Dolok	2	20	22	17	2
080 Dolok Sigompulon	0	0	0	0	0
090 Hulu Sihapas	0	7	7	0	0
2018	15	360	375	329	15
2017	0	127	127	121	4
2016	3	68	71	65	4
2015	10	96	106	101	4
2014	8	89	97	90	6

Lanjutan Tabel/*Continued Tabel* 2.6.4

Kecamatan <i>Subdistrict</i>	Gugur Dicoret <i>Fall</i>	Ditolak Tidak diterima <i>Rejected</i>	Cerai Talak <i>Divorce</i>	Cerai Gugat <i>Contested Divorve</i>
(1)	(6)	(7)	(8)	(9)
010 Batang Onang	0	0	0	0
020 Padang Bolak Julu	0	0	0	0
030 Portibi	2	2	0	0
040 Padang Bolak	2	2	0	0
041 Padang Bolak Tenggara	0	1	0	0
050 Simangambat	0	1	0	0
051 Ujung Batu	0	0	0	0
060 Halongonan	0	2	0	0
061 Halongonan Timur	0	0	0	0
070 Dolok	0	1	0	0
080 Dolok Sigompulon	0	0	0	0
090 Hulu Sihapas	0	0	0	0
2018	4	9	0	0
2017	1	1	41	86
2016	1	1	11	53
2015	1	0	15	79
2014	1	0	17	71

Sumber Kantor Pengadilan Agama Kabupaten Padang Lawas Utara
 Source *Religious Court of Padang Lawas Utara Regency*

Tabel 2.6.5 Jumlah Nikah dan Cerai Menurut Kecamatan di Kabupaten Padang Lawas Utara, 2018
Table **Number of Marriage and Divorce by Subdistrict in Padang Lawas Utara Regency, 2018**

	Kecamatan <i>Subdistrict</i>	Nikah ^{*)} <i>Marriage</i>	Cerai <i>Divorce</i>
	(1)	(2)	(3)
010	Batang Onang	183	4
020	Padang Bolak Julu	107	3
030	Portibi	213	45
040	Padang Bolak	478	79
041	Padang Bolak Tenggara ^{*)}	-	27
050	Simangambat	196	4
051	Ujung Batu ^{*)}	-	9
060	Halongonan	-	50
061	Halongonan Timur ^{*)}	339	12
070	Dolok	202	20
080	Dolok Sigompulon	135	0
090	Hulu Sihapas	-	7
	2018	1 853	260
	2017	1 659	64
	2016	1 659	64
	2015	1 489	94
	2014	2 431	85

Catatan :^{*)} Data masih bergabung dengan kecamatan sebelum pemekaran

Notes :^{*)} *Data is still joining the sub-district before the division*

Sumber Kantor Pengadilan Agama Kabupaten Padang Lawas Utara
 Source *Religious Court of Padang Lawas Utara Regency*

^{**)} Kementerian Agama Kabupaten Padang Lawas Utara

^{**)} *Ministry of Religious Representative Office of Padang Lawas Utara Regency*

JUMLAH PENDUDUK 2018



267 771 jiwa

50,22%

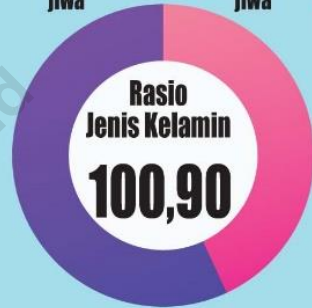


134 485
jiwa

49,78%

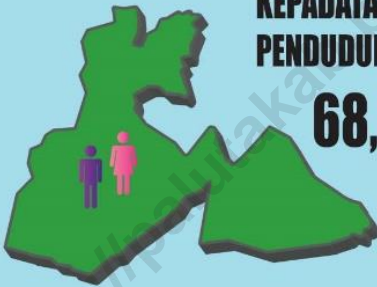


133 286
jiwa



KEPADATAN PENDUDUK 2018

68,34 jiwa/km



PENJELASAN TEKNIS

1. Sumber utama data kependudukan adalah sensus penduduk yang dilaksanakan setiap sepuluh tahun sekali. Sensus penduduk telah dilaksanakan sebanyak enam kali sejak Indonesia merdeka, yaitu tahun 1961, 1971, 1980, 1990, 2000, dan 2010.

Di dalam sensus penduduk, pencacahan dilakukan terhadap seluruh penduduk yang berdomisili di wilayah teritorial Indonesia termasuk warga negara asing kecuali anggota korps diplomatik negara sahabat beserta keluarganya.

Metode pengumpulan data dalam sensus dilakukan dengan wawancara antara petugas sensus dengan responden dan juga melalui *e-census*. Pencatatan penduduk menggunakan konsep usual residence, yaitu konsep di mana penduduk biasa bertempat tinggal. Bagi penduduk yang bertempat tinggal tetap dicacah di mana mereka biasa tinggal, sedangkan untuk penduduk yang tidak bertempat tinggal tetap dicacah di tempat di mana mereka ditemukan petugas sensus pada malam 'Hari Sensus'. Termasuk penduduk yang tidak bertempat tinggal tetap adalah tuna wisma, awak kapal berbendera Indonesia, penghuni perahu/rumah apung, masyarakat terpencil/terasing, dan pengungsi. Bagi mereka yang mempunyai tempat tinggal tetap dan

TECHNICAL NOTES

1. *The main source of demographic data is population census, which is conducted every ten years. Population Census has been conducted six times since Indonesia's independence: 1961, 1971, 1980, 1990, 2000, and 2010.*

The population census enumerates all residents who domicile in the entire territory of Indonesia including foreign citizens except the diplomatic corps members and their families.

The method of data collection in a population census involves interviewing respondents and conducting e-census. Enumeration of the population uses the concept of "usual residence", which is the concept of "places where people usually live". De jure was applied to the permanent residents, while de facto was applied to non-permanent residents. The permanent residents were enumerated in place where they normally live, the non-permanent residents were enumerated where they were found by the enumerators, on the night of 'Census Date'. The non permanent residents include homeless people, ship crew, boat people, remote area community, and internally displaced persons. Those who had permanent residence and had been travelling away from their home for six months or

POPULATION AND EMPLOYMENT

sedang bepergian ke luar wilayah lebih dari enam bulan, tidak dicacah di tempat tinggalnya, tetapi dicacah di tempat tujuannya. Untuk tahun yang tidak dilaksanakan sensus penduduk, data kependudukan diperoleh dari hasil proyeksi penduduk. Proyeksi penduduk merupakan suatu perhitungan ilmiah yang didasarkan pada asumsi dari komponen-komponen perubahan penduduk, yaitu kelahiran, kematian, dan migrasi. Proyeksi penduduk Indonesia 2011–2035 menggunakan data dasar penduduk hasil SP2010.

2. **Penduduk Indonesia** adalah semua orang yang berdomisili di wilayah teritorial Indonesia selama 6 bulan atau lebih atau mereka yang berdomisili kurang dari 6 bulan bertujuan menetap.

3. **Laju pertumbuhan penduduk** adalah angka yang menunjukkan persentase penambahan penduduk dalam jangka waktu tertentu.

4. **Kepadatan penduduk** adalah rasio jumlah penduduk per kilometer persegi.

5. **Rasio jenis kelamin** adalah rasio antara penduduk laki-laki dan penduduk perempuan pada suatu wilayah dan waktu tertentu. Biasanya dinyatakan dengan banyak penduduk laki-laki untuk 100 penduduk perempuan.

more were not enumerated in their permanent place, but in the place where they were during the census.

For the periods where the population census is not conducted, population projection is done to estimate population during those years. The population projection is an estimate based on the demographic components, such as birth, death, and migration. Indonesia's 2011–2035 population projection used the 2010 Population Census as the base population.

2. **The population of Indonesia** are all residents of the entire territory of Indonesia who have stayed for six months or longer, and those who intended to stay less than six months.

3. **The growth rate of population** is the number that show percentage of population growth within a specified period.

4. **Population density** is ratio of population per square kilometer.

5. **Sex ratio** is the ratio of males population to females population in a given area and time, usually expressed as the number of males for every 100 females.

6. **Distribusi penduduk** adalah pola persebaran penduduk di suatu wilayah, baik berdasarkan batas-batas geografis maupun berdasarkan batas-batas administrasi pemerintahan.

6. ***Population distribution** is the pattern of population distribution in an area, either by geographic boundaries or by government administrative boundaries.*

7. **Komposisi penduduk** adalah pola persebaran penduduk menurut karakteristiknya, contoh: penduduk menurut kelompok umur, penduduk menurut jenis kelamin.

7. ***Population composition** is the pattern of population distribution by its characteristics, example: population by age group, population by sex.*

8. **Rumah tangga** adalah seseorang atau sekelompok orang yang mendiami sebagian atau seluruh bangunan fisik/sensus dan biasanya tinggal bersama serta pengelolaan makan dari satu dapur. Yang dimaksud makan dari satu dapur adalah jika pengurusan kebutuhan sehari-harinya dikelola bersama-sama menjadi satu.

8. ***Household** is an individual or group of people living in a physical/census building unit or part of it and usually commit on a common provision for food and other essentials of living. Common provision for food means one organising daily needs for all of household members.*

9. **Anggota rumah tangga** adalah semua orang yang biasanya tinggal di suatu rumah tangga, baik yang berada di rumah pada waktu pencacahan maupun yang sementara tidak ada.

9. ***Household member** are those who usually lives in a household regardless of their location at the time of enumeration.*

10. **Rata-rata anggota rumah tangga** adalah angka yang menunjukkan rata-rata jumlah anggota rumah tangga per rumah tangga.

10. ***Average household size** is the average number of household members per household.*

POPULATION AND EMPLOYMENT

11. **Penduduk usia kerja** adalah penduduk yang berumur 15 tahun ke atas.

12. **Angkatan kerja** adalah penduduk usia kerja (15 tahun ke atas) yang bekerja, punya pekerjaan namun sementara tidak bekerja, dan pengangguran.

13. **Bekerja** adalah kegiatan ekonomi yang dilakukan oleh seseorang dengan maksud memperoleh atau membantu memperoleh pendapatan/ keuntungan dan lamanya bekerja sedikitnya 1 jam secara terus menerus dalam seminggu yang lalu (termasuk pekerja keluarga tanpa upah dalam suatu kegiatan ekonomi).

14. **Jumlah jam kerja seluruhnya** adalah jumlah jam kerja yang digunakan untuk bekerja (tidak termasuk jam kerja yang digunakan untuk hal-hal di luar pekerjaan).

15. **Lapangan usaha** adalah bidang kegiatan dari pekerjaan atau tempat bekerja. Klasifikasi lapangan usaha mengikuti Klasifikasi Baku Lapangan Usaha Indonesia (KBLI) dalam 1 digit.

16. **Status pekerjaan** adalah kedudukan seseorang dalam unit

11. **Working age population** is persons of 15 years and over.

12. **Labor force or economically active** are persons of 15 years and over, who in the previous week were working, temporarily absent from work but having jobs, and unemployment.

13. **Working** is economic activity conducted by a person and intended to earn income by doing work or helping to do work at least one hour continuously during the reference week (including unpaid family worker/s for any economic activity).

14. **Total working hours** is the total hours spent by an employee to perform all jobs (excluding the time used for other activities which are not classified as work).

15. **Industry** is field of a person's activity or establishment. The classification of industries follows the Indonesia Standard Industrial Classification (KBLI) in one digit.

16. **Employment status** is the status of a person at his place of work or

usaha/kegiatan dalam melakukan pekerjaan.

17. **Berusaha sendiri tanpa dibantu orang lain** adalah bekerja atau berusaha dengan menanggung risiko secara ekonomis, yaitu dengan tidak kembalinya ongkos produksi yang telah dikeluarkan dalam rangka usahanya tersebut, serta tidak menggunakan pekerja dibayar maupun pekerja tak dibayar, termasuk yang sifat pekerjaannya memerlukan teknologi atau keahlian khusus.

18. **Berusaha dibantu buruh tidak tetap/buruh tidak dibayar** adalah bekerja atau berusaha atas risiko sendiri, dan menggunakan buruh/pekerja tak dibayar dan atau buruh/pekerja tidak tetap.

19. **Berusaha dibantu buruh tetap/buruh dibayar** adalah berusaha atas risiko sendiri dan mempekerjakan paling sedikit satu orang buruh/pekerja tetap yang dibayar.

20. **Buruh/karyawan/pegawai** adalah seseorang yang bekerja pada orang lain atau instansi/kantor/ perusahaan secara tetap dengan menerima upah/gaji baik berupa uang maupun barang. Buruh yang tidak mempunyai majikan tetap, tidak digolongkan

establishment where he was employed.

17. **Own-account worker** is a person who works at his own risk without assisted by paid per mount worker or unpaid worker include technical job or skill job.

18. **Employer assisted by temporary workers/unpaid worker** is a person who works at his own risk and assisted by temporary worker/unpaid worker.

19. **Employer assisted by permanent workers/paid workers** is a person who does his business at her/his own risk at least one assisted by paid permanent worker.

20. **Employee** is a person who work permanently for other people or institution/office/ company and gains some money/cash or goods as wage/salary. Labor who have no permanent employer is not categorized as a laborer/ worker/employee but

POPULATION AND EMPLOYMENT

sebagai buruh/karyawan, tetapi sebagai pekerja bebas. Seseorang dianggap memiliki majikan tetap jika memiliki 1 (satu) majikan (orang/rumah tangga) yang sama dalam sebulan terakhir, khusus pada sektor bangunan batasannya tiga bulan. Apabila majikannya instansi/lembaga, boleh lebih dari satu.

21. **Pekerja bebas** adalah seseorang yang bekerja pada orang lain/majikan/institusi yang tidak tetap (lebih dari 1 majikan dalam sebulan terakhir) di usaha pertanian baik berupa usaha rumah tangga maupun bukan usaha rumah tangga, ataupun di nonpertanian atas dasar balas jasa dengan menerima upah atau imbalan baik berupa uang maupun barang, dan baik dengan sistem pembayaran harian maupun borongan

22. **Pekerja tak dibayar** adalah seseorang yang bekerja membantu usaha untuk memperoleh penghasilan/keuntungan yang dilakukan oleh salah seorang anggota rumah tangga atau bukan anggota rumah tangga tanpa mendapat upah/gaji baik berupa uang maupun barang.

casual worker. A laborers in general is considered to have a permanent employer if he has the same employer during the past month, particularly for building construction sector is 3 months. If the employer is an institution, more than 1 (one) employer is allowed.

21. **Casual employee** is a person who does not work permanently for other people/employer/ institution (more than 1 employer during the last 1 month) in agricultural sector, either home industry or not home industry, or in non-agricultural sector based on remuneration paid with money or goods, and based on daily or contact payment system.

22. **Unpaid worker** is a person who intended to work without pay either with money or good, in an establishment run by other members of the family, relative or neighbour.

ULASAN

DESCRIPTION

Kependudukan

Pada tahun 2018, penduduk Kabupaten Padang Lawas Utara berjumlah 267.771 jiwa yang terdiri dari 134.485 jiwa penduduk laki-laki dan 133.286 jiwa penduduk perempuan.

Penduduk Kabupaten Padang Lawas Utara mengalami pertumbuhan pertahun sebesar 2,20 persen dari tahun 2010. Sementara itu, besarnya angka rasio jenis kelamin tahun 2018 penduduk laki-laki terhadap penduduk perempuan sebesar 100,90.

Kepadatan penduduk di Kabupaten Padang Lawas Utara tahun 2018 mencapai 68,34 jiwa/km² dengan rata-rata jumlah penduduk per rumah tangga 4,30 orang. Kepadatan Penduduk di 12 kecamatan cukup beragam dengan kepadatan penduduk tertinggi terletak di Kecamatan Hulu Sihapas dengan kepadatan sebesar 147,91 jiwa/km² dan terendah di Kecamatan Batang Onang sebesar 29,54 jiwa/km².

Ketenagakerjaan

Tingkat Partisipasi Angkatan Kerja (TPAK) Kabupaten Padang Lawas Utara tahun 2018 adalah sebesar 78,91 persen.

Population

In 2018, the population of Padang Lawas Utara Regency reached 267,771 people that consist of 134,485 males and 133,286 females.

The population growth by years of Padang Lawas Utara Regency are 2.20 percent from 2010. While, the magnitude of the sex ratio in 2018 the male population towards the female population are 100.90.

Population density of Padang Lawas Utara Regency in 2018 reached 68.34 people/km² with the average number of residents per household are 4.30 people. Population density in 12 subdistricts are quite diverse with the highest population density of subdistrict is located in the Subdistrict Hulu Sihapas with the number of density are 147.91 people/km² and the lowest in Subdistrict Batang Onang with 29.54 people/km².

Employment

Labour Force Participation Rate of Padang Lawas Utara Regency in 2018 are 78.91 percent.

POPULATION AND EMPLOYMENT

Jumlah angkatan kerja di Kabupaten Padang Lawas Utara sebanyak 131.003 orang. Jumlah penduduk usia 15 tahun ke atas yang bekerja adalah 126.874 orang. Sebagian besar penduduk yang bekerja di Kabupaten Padang Lawas Utara bekerja di sektor pertanian sebanyak 63,16 persen

Dari Angkatan Kerja yang ada tahun 2018, yang berstatus pekerjaan utama berusaha sendiri sebesar 21,14 persen, sedangkan yang berstatus pekerja tak dibayar sebesar 44,66 persen.

Perbandingan pencari kerja perempuan lebih sedikit dibandingkan laki-laki, terdaftar 95 laki-laki dan 111 perempuan pencari kerja. Jumlah terbesar pencari kerja yang mendaftar berpendidikan terakhir SMA dan SMK yaitu sebesar 62 pekerja dan 50 pekerja di tahun 2018.

Sementara itu, menurut sektor lapangan usaha, sektor industry pengolahan merupakan sektor yang memiliki lowongan kerja terbanyak di tahun 2018 yaitu sebesar 16 pekerja.

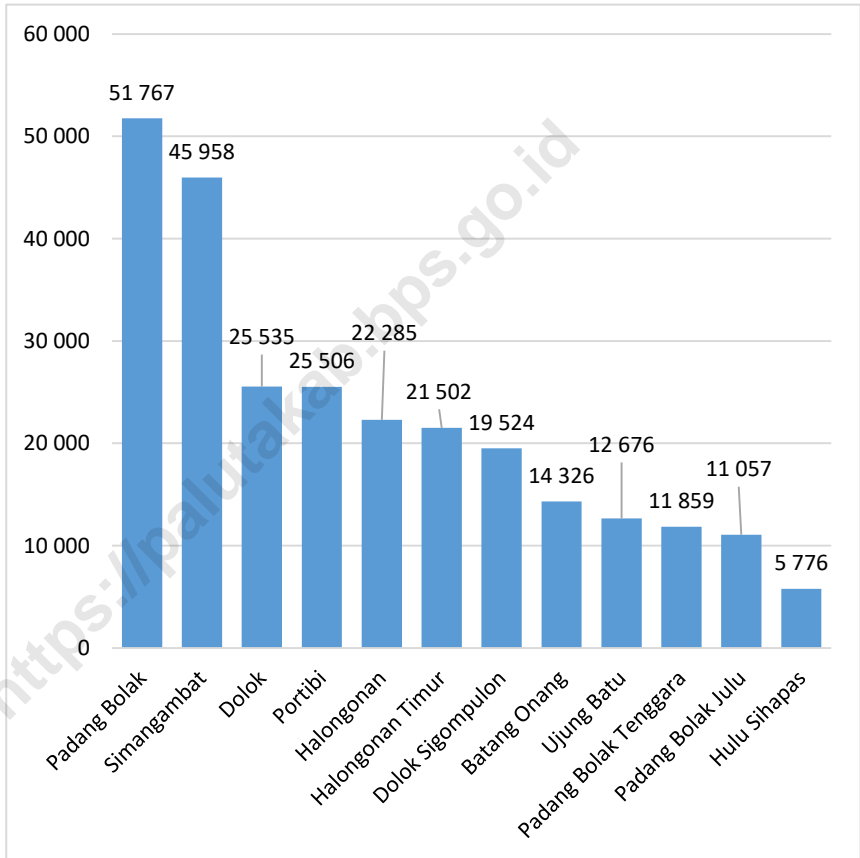
Number of labour force in Padang Lawas Utara Regency is 131,003 person. Population at 15 years old and over who worked is 126,874 persons. Most of the population aged 15 years old and over worked in agriculture sector are 63,16 percent.

From the existing Labor Force in 2018, the status of the main employment own account workers is 21.14 percent, while the status of the unpaid worker is 44.66 percent.

Comparison of the number of job seeker women fewer than men, registered 95 men and 111 women job seekers. The largest amount of job seekers who register have last educated scholar as senior high school and technical senior high school in the amount of 62 workers and 50 workers in 2018.

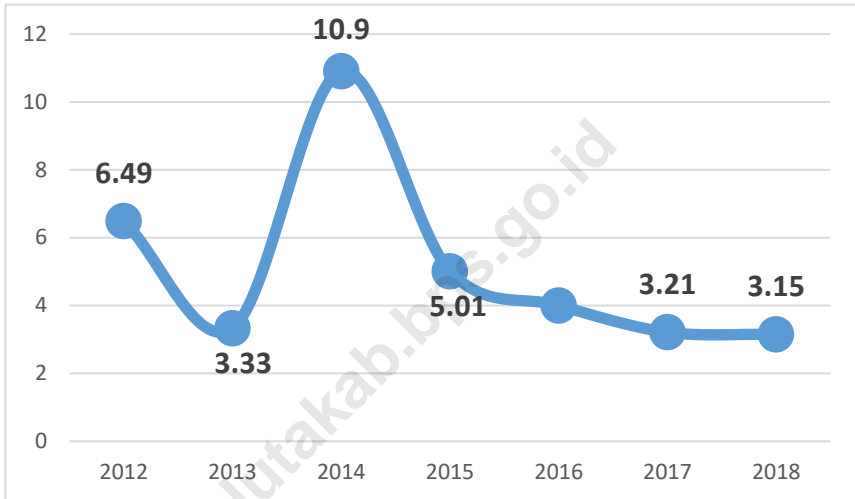
Meanwhile, according to the field of business sectoral; manufacturing is a sector that has the highest number of job vacancy in 2018 in the amount of 16 workers.

Gambar 4 Jumlah Penduduk Menurut Kecamatan di Kabupaten Padang Lawas Utara, 2018
Picture Number of Population by Subdistrict in Padang Lawas Utara Regency, 2018



Sumber BPS Kabupaten Padang Lawas Utara
 Source BPS – Statistics of Padang Lawas Utara Regency

Gambar 5 Tingkat Pengangguran Terbuka di Kabupaten Padang Lawas Utara, 2012-2018
Picture Open Unemployment Rate in Padang Lawas Utara Regency, 2012-2018



Sumber BPS – Survei Angkatan Kerja Nasional
Source BPS – National Labour Force Survey

3.1 PENDUDUK/POPULATION

Tabel 3.1.1 Jumlah Penduduk dan Laju Pertumbuhan Penduduk Menurut Kecamatan di Kabupaten Padang Lawas Utara, 2000, 2010 dan 2018
Number of Population and Population Growth by Subdistrict in Padang Lawas Utara Regency, 2000, 2010, and 2018

Kecamatan Subdistrict	Jumlah Penduduk Number of Population (orang / persons)			Laju Pertumbuhan Penduduk per Tahun Population Growth by Years (%)	
	2000	2010	2018	2000-2010	2010-2018
(1)	(2)	(3)	(4)	(5)	(6)
10 Batang Onang	11 550	12 845	14 326	1,07	1,37
20 Padang Bolak Julu	9 478	10 008	11 057	0,55	1,25
30 Portibi	20 711	22 633	25 506	1,20	1,51
40 Padang Bolak	48 498	43 244	51 767	1,96	2,27
41 Padang Bolak Tenggara	-	9 947	11 859	-	2,22
50 Simangambat	17 522	37 012	45 958	10,42	2,74
51 Ujung Batu	-	10 210	12 676	-	2,74
60 Halongonan	21 741	18 031	22 285	3,01	2,68
61 Halongonan Timur	-	17 601	21 502	-	2,53
70 Dolok	20 143	22 673	25 535	1,19	1,50
80 Dolok Sigompulon	12 850	15 988	19 524	2,21	2,53
90 Hulu Sihapas	3 402	4 711	5 776	3,31	2,58
Padang Lawas Utara 2018	165 895	224 903	267 771	3,09	2,20

Sumber BPS Kabupaten Padang Lawas Utara

Source BPS – Statistics of Padang Lawas Utara Regency

POPULATION AND EMPLOYMENT

Tabel 3.1.2 Luas Wilayah, Jumlah Penduduk dan Kepadatan Penduduk Menurut Kecamatan di Kabupaten Padang Lawas Utara, 2018
Total Area, Number of Population and Population Density by Subdistrict in Padang Lawas Utara Regency, 2018

Kecamatan Subdistrict	Luas Area		Penduduk Population (orang / persons)		Kepadatan Penduduk Population Density (orang/km ²)
	(km ² *)	%	Jumlah Total	%	
(1)	(2)	(3)	(4)	(5)	(6)
10 Batang Onang	485,00	12,63	14 326	5,35	29,54
20 Padang Bolak Julu	196,44	5,12	11 057	4,13	56,29
30 Portibi	246,13	6,41	25 506	9,53	103,63
40 Padang Bolak	699,06	18,21	51 767	19,33	74,05
41 Padang Bolak Tenggara	94,93	2,47	11 859	4,43	124,92
050 Simangambat	429,42	11,19	45 958	17,16	107,02
51 Ujung Batu	269,62	7,02	12 676	4,73	47,01
060 Halongonan	410,27	10,69	22 285	8,32	54,32
061 Halongonan Timur	181,33	4,72	21 502	8,03	118,58
070 Dolok	525,27	13,68	25 535	9,54	48,61
080 Dolok Sigompulon	262,56	6,84	19 524	7,29	74,36
90 Hulu Sihapas	39,05	1,02	5 776	2,16	147,91
Padang Lawas Utara 2018	3 918,05 ^{*)}	100,00	267 771	100,00	68,34
2017	3 918,05	100,00	262 895	100,00	67,10
2016	3 918,05	100,00	257 807	100,00	65,80
2015	3 918,05	100,00	252 589	100,00	64,47
2014	3 918,05	100,00	247 286	100,00	63,11

Catatan*) : Berdasarkan Peraturan Menteri Dalam Negeri No 66 Tahun 2011

Note : Based on Minister Of Home Affairs Regulation No 66/2011,

Sumber BPS Kabupaten Padang Lawas Utara

Source BPS – Statistics of Padang Lawas Utara Regency

Tabel 3.1.3 Banyaknya Penduduk Menurut Kecamatan, Jenis Kelamin dan Rasio Jenis Kelamin di Kabupaten Padang Lawas Utara (orang), 2018
Number of Population by Subdistrict, Type of Sex and Sex Ratio in Padang Lawas Utara Regency (persons), 2018

Kecamatan <i>Subdistrict</i>	Penduduk / <i>Population</i> (orang/ <i>persons</i>)			Rasio Jenis Kelamin <i>Sex Ratio</i>
	Laki-laki <i>Male</i>	Perempuan <i>Female</i>	Jumlah <i>Total</i>	
(1)	(2)	(3)	(4)	(5)
10 Batang Onang	7 059	7 267	14 326	97,14
20 Padang Bolak Julu	5 338	5 719	11 057	93,34
30 Portibi	12 526	12 980	25 506	96,50
40 Padang Bolak	25 690	26 077	51 767	98,52
41 Padang Bolak Tenggara	5 698	6 161	11 859	92,48
50 Simangambat	23 684	22 274	45 958	106,33
51 Ujung Batu	6 478	6 198	12 676	104,52
60 Halongonan	11 211	11 074	22 285	101,24
61 Halongonan Timur	10 926	10 576	21 502	103,31
70 Dolok	13 063	12 472	25 535	104,74
80 Dolok Sigompulon	9 937	9 587	19 524	103,65
90 Hulu Sihapas	2 875	2 901	5 776	99,10
Padang Lawas Utara 2018	134 485	133 286	267 771	100,90
2017	131 987	130 908	262 895	100,82
2016	129 514	128 293	257 807	100,95
2015	126 793	125 796	252 589	100,79
2014	124 229	123 057	247 286	100,95

Sumber BPS Kabupaten Padang Lawas Utara
 Source BPS – *Statistics of Padang Lawas Utara Regency*

POPULATION AND EMPLOYMENT

Tabel 3.1.4 Banyaknya Penduduk, Rumah Tangga dan Rata-Rata Anggota Rumah Tangga di Kabupaten Padang Lawas Utara, 2018
Number of Population, Households and Average Household Size in Padang Lawas Utara Regency, 2018

Kecamatan <i>Subdistrict</i>	Penduduk <i>Population</i> (orang/persons)	Rumah Tangga <i>Households</i>	Rata-rata Anggota Rumah Tangga <i>Average Household Size</i>
(1)	(2)	(3)	(4)
10 Batang Onang	14 326	3 228	4,44
20 Padang Bolak Julu	11 057	2 717	4,07
30 Portibi	25 506	6 310	4,04
40 Padang Bolak	51 767	11 810	4,38
41 Padang Bolak Tenggara	11 859	2 797	4,24
50 Simangambat	45 958	10 936	4,20
51 Ujung Batu	12 676	2 850	4,45
60 Halongonan	22 285	4 969	4,48
61 Halongonan Timur	21 502	5 252	4,09
70 Dolok	25 535	6 104	4,18
80 Dolok Sigompulon	19 524	4 155	4,70
90 Hulu Sihapas	5 776	1 163	4,97
Padang Lawas Utara 2018	267 771	62 291	4,298711
2017	262 895	61 157	4,298690
2016	257 807	59 973	4,298718
2015	252 589	58 759	4,298729
2014	247 286	57 563	4,295919

Sumber BPS Kabupaten Padang Lawas Utara
 Source BPS – *Statistics of Padang Lawas Utara Regency*

Tabel 3.1.5 Banyaknya Penduduk dan Distribusi Penduduk Menurut Kecamatan di Kabupaten Padang Lawas Utara, 2018
Number of Population and Population Distribution by Subdistrict in Padang Lawas Utara Regency, 2018

	Kecamatan <i>Subdistrict</i>	Penduduk <i>Population</i> (orang/persons)	Distribusi Penduduk <i>Distribution of</i> <i>Population</i> (%)
	(1)	(2)	(3)
010	Batang Onang	14 326	5,35
020	Padang Bolak Julu	11 057	4,13
030	Portibi	25 506	9,53
040	Padang Bolak	51 767	19,33
041	Padang Bolak Tenggara	11 859	4,43
050	Simangambat	45 958	17,16
051	Ujung Batu	12 676	4,73
060	Halongonan	22 285	8,32
061	Halongonan Timur	21 502	8,03
070	Dolok	25 535	9,54
080	Dolok Sigompulon	19 524	7,29
090	Hulu Sihapas	5 776	2,16
Padang Lawas Utara 2018		267 771	100,00
2017		257 807	100,00
2016		257 807	100,00
2015		252 589	100,00
2014		247 286	100,00

Sumber BPS Kabupaten Padang Lawas Utara
 Source BPS – *Statistics of Padang Lawas Utara Regency*

POPULATION AND EMPLOYMENT

Tabel 3.1.6 Banyaknya Penduduk Menurut Kelompok Umur dan Jenis Kelamin Serta Rasio Jenis Kelamin di Kabupaten Padang Lawas Utara, 2018
Number of Population by Type of Age Group and Sex and Sex Ratio in Padang Lawas Utara Regency, 2018

Golongan Umur <i>Age Group</i>	Penduduk / <i>Population</i> (<i>orang/persons</i>)			Rasio Jenis Kelamin <i>Sex Ratio</i>
	Laki-laki <i>Male</i>	Perempuan <i>Female</i>	Jumlah <i>Total</i>	
(1)	(2)	(3)	(4)	(5)
0 – 4	18 802	18 511	37 313	101,57
5 – 9	17 569	16 406	33 975	107,09
10 – 14	15 380	14 899	30 279	103,23
15 – 19	12 494	11 581	24 075	107,88
20 – 24	11 055	10 949	22 004	100,97
25 – 29	10 423	10 938	20 821	95,29
30 – 34	9 947	9 542	19 489	104,24
35 – 39	8 476	8 359	16 835	101,40
40 – 44	7 283	7 378	14 661	98,71
45 – 49	6 172	6 394	12 566	96,53
50 – 54	5 081	5 547	10 628	91,60
55 – 59	4 197	4 408	8 605	95,21
60 – 64	3 351	3 799	7 150	88,21
65 – 69	2 254	2 252	4 506	100,09
70 – 74	1 052	1 447	2 499	72,70
75+	949	1 416	2 365	67,02
Padang Lawas Utara 2018	134 485	133 286	267 771	100,90
2017	131 987	130 908	262 895	100,82
2016	129 514	128 293	257 807	100,95
2015	126 793	125 796	252 589	100,79
2014	124 229	123 057	247 286	100,95

Sumber BPS Kabupaten Padang Lawas Utara

Source BPS – *Statistics of Padang Lawas Utara Regency*

Tabel 3.1.7 **Proyeksi Penduduk Menurut Kelompok Umur dan Jenis Kelamin Sasaran Program di Kabupaten Padang Lawas Utara, 2018**
Projection of Population by Type of Age Group and Sex Target Program in Padang Lawas Utara Regency, 2018

Golongan Umur <i>Age Group</i>	Penduduk / <i>Population</i> (orang/ <i>persons</i>)		
	Laki-laki <i>Male</i>	Perempuan <i>Female</i>	Jumlah <i>Total</i>
(1)	(2)	(3)	(4)
0	3 640	3 518	7 158
1 – 2	7 497	7 588	15 085
3 – 4	7 665	7 405	15 070
5 – 6	7 229	6 821	14 050
7 – 12	19 875	18 830	38 705
13 – 15	8 511	8 151	16 662
16 – 18	7 566	7 040	14 606
19 – 24	13 317	12 993	26 310
25 – 44	36 129	35 677	71 806
45+	23 056	25 263	48 319
Jumlah/<i>Total 2018</i>	134 485	133 286	267 771
2017	131 987	130 908	262 895
2016	129 514	128 293	257 807
2015	126 793	125 796	252 589
2014	124 229	123 057	247 286

Sumber BPS Kabupaten Padang Lawas Utara
 Source BPS – *Statistics of Padang Lawas Utara Regency*

Tabel 3.1.8 Proporsi Penduduk Perempuan Usia 10 Tahun Keatas yang Pernah Kawin Menurut Usia Perkawinan Pertama di Kabupaten Padang Lawas Utara, 2014-2018
Table *Proportion of Female Population Age 10 Years and Over Who Ever Married by Age at First Marriage In Padang Lawas Utara Regency, 2014-2018*

Usia Perkawinan Pertama <i>Age at First Marriage</i>	2014	2015	2016	2017	2018
(1)	(2)	(3)	(4)	(5)	(6)
≤ 16	12,32	5,11	6,38	7,25	6,85
17 - 24	76,75	84,33	78,36	76,82	77,22
25+	20,07	10,55	15,26	15,92	15,93
<i>Rata-rata Usia Perkawinan Pertama</i> <i>Singular Mean At First Marriage (SMAM)</i>	20,07	20,98	20,89	20,95	20,92

Sumber BPS – Survei Sosial Ekonomi Nasional
 Source BPS – *National Socioeconomic Survey*

Tabel 3.1.9 Persentase Penduduk Usia 10 Tahun Keatas Menurut Status Perkawinan di Kabupaten Padang Lawas Utara, 2018
Percentage of Population Aged 10 and Over by Marital Status in Padang Lawas Utara Regency, 2018

Umur <i>Age</i>	Belum Kawin <i>Not Married</i>	Kawin <i>Marry</i>	Cerai Hidup <i>Divorced Life</i>	Cerai Mati <i>Divorce Dead</i>
(1)	(2)	(3)	(4)	(5)
Laki – Laki <i>Male</i>	38,24	57,85	1,22	1,67
< 25	-	-	-	-
25 - 49	-	-	-	-
50+	-	-	-	-
Perempuan <i>Female</i>	30,68	58,11	1,35	9,85
< 25	-	-	-	-
25 - 49	-	-	-	-
50+	-	-	-	-

Sumber BPS – Survei Sosial Ekonomi Nasional
 Source BPS – National Socioeconomic Survey

3.2 KETENAGAKERJAAN/EMPLOYMENT

Tabel 3.2.1 Penduduk Berumur 15 Tahun Keatas Menurut Jenis Kegiatan Utama di Kabupaten Padang Lawas Utara, 2015 – 2018
Population Aged 15 Years Old and Over by Type of Main Activity in Padang Lawas Utara Regency, 2015 – 2018

Jenis Kegiatan Utama <i>Type of Main Activity</i>	2015	2016 ^{*)}	2017	2018
(1)	(2)	(3)	(4)	(5)
I. Angkatan Kerja <i>Labour Force</i>	120 690	...	127 622	131 003
1. Bekerja/ <i>Working</i>	114 643	...	123 523	126 874
2. Pengangguran Terbuka <i>Unemployed</i>	6 047	...	4 099	4 129
a. Pernah Bekerja	1 321
b. Tidak Pernah Bekerja	2 808
II. Bukan Angkatan Kerja <i>Non Labour Force</i>	34 843	...	35 595	35 003
1. Sekolah <i>Attending School</i>	8 778	...	9 742	10 804
2. Mengurus Rumah tangga <i>Housekeeping</i>	19 799	...	22 924	21 345
3. Lainnya/ <i>Others</i>	6 266	...	2 929	2 854
Jumlah / <i>Total</i>	155 533	...	163 217	166 006
Tingkat Partisipasi Angkatan Kerja (TPAK) / <i>Labor Force Participation Rate</i>	77,60	...	78,19	78,91
Tingkat Pengangguran Terbuka <i>Unemployment Rate</i>	5,01	...	3,21	3,15

Catatan/ *Notes* *): Pada Tahun 2016 tidak dilakukan survei

Sumber BPS – Survei Angkatan Kerja Nasional

Source BPS – *National Labour Force Survey*

Tabel 3.2.2 Penduduk Berumur 15 Tahun Keatas Menurut Jenis Kegiatan Utama dan Jenis Kelamin di Kabupaten Padang Lawas Utara (orang), 2018
Population Aged 15 Years Old and Over by Type of Main Activity and Sex in Padang Lawas Utara Regency (persons), 2018

Jenis Kegiatan Utama <i>Type of Main Activity</i>	Laki-Laki <i>Male</i>	Perempuan <i>Female</i>	Jumlah <i>Total</i>
(1)	(2)	(3)	(4)
I. Angkatan Kerja <i>Labour Force</i>	73 837	57 166	131 003
1. Bekerja/ <i>Working</i>	71 346	55 528	126 874
2. Penganggur <i>Unemployed</i>	2 491	1 638	4 129
a. Pernah Bekerja	1 171	150	1 321
b. Tidak Pernah Bekerja	1 320	1 488	2 808
II. Bukan Angkatan Kerja <i>Non Labour Force</i>	8 387	26 616	35 003
1. Sekolah <i>Attending School</i>	4 960	5 844	10 804
2. Mengurus Rumahtangga <i>Housekeeping</i>	2 272	19 073	21 345
3. Lainnya/ <i>Others</i>	1 155	1 699	2 854
2018	82 224	83 782	166 006
2017	81 190	82 027	163 217
2016	-	-	-
2015	77 303	78 230	155 533
2014	75 409	76 158	151 567
2013	70 963	72 288	147 936

Sumber BPS – Survei Angkatan Kerja Nasional
 Source BPS – National Labour Force Survey

Tabel 3.2.3 Penduduk Berumur 15 Tahun Keatas Menurut Jenis Kegiatan Utama dan Pendidikan yang Ditamatkan di Kabupaten Padang Lawas Utara (orang), 2018
Population Aged 15 Years Old and Over by Type of Main Activity and Education Attained in Padang Lawas Utara Regency (persons), 2018

Jenis Kegiatan Utama <i>Type of Main Activity</i>	Pendidikan yang Ditamatkan <i>Educational Attained</i>			Jumlah <i>Total</i>
	SD Kebawah <i>Under Primary School</i>	SLTP <i>Junior High School</i>	SMA Keatas <i>Senior High School and Above</i>	
(1)	(2)	(3)	(4)	(5)
I. Angkatan Kerja <i>Labour Force</i>	49 775	31 935	49 293	131 003
1. Bekerja/ <i>Working</i>	48 054	30 784	48 036	126 874
2. Pengangguran Terbuka <i>Unemployed</i>	1 721	1 151	1 257	4 129
II. Bukan Angkatan Kerja <i>Non Labour Force</i>	-	-	-	35 003
1. Sekolah <i>Attending School</i>	-	-	-	10 804
2. Mengurus Rumah Tangga <i>Housekeeping</i>	-	-	-	21 345
3. Lainnya/ <i>Others</i>	-	-	-	2 854
Jumlah	-	-	-	166 006
Tingkat Partisipasi Angkatan Kerja (TPAK) <i>Labor Force Participation Rate</i>	-	-	-	78,91
Tingkat Pengangguran Terbuka <i>Unemployment Rate</i>	-	-	-	3,15

Sumber BPS - Survei Angkatan Kerja Nasional
 Source BPS - National Labour Force Survey

Tabel 3.2.4 Penduduk Berumur 15 Tahun Keatas yang Bekerja Menurut Kelompok Umur dan Jenis Kelamin di Kabupaten Padang Lawas Utara (orang), 2018
Population Aged 15 Years Old and Over Who Worked by Age Group and Sex in Padang Lawas Utara Regency (persons), 2018

Kelompok Umur <i>Age Group</i>	Laki-Laki <i>Male</i>	Perempuan <i>Female</i>	Jumlah <i>Total</i>
(1)	(2)	(3)	(4)
15 - 19	4 573	2 890	7 463
20 - 24	10 508	4 582	15 090
25 - 29	10 137	8 218	18 355
30 - 34	9 884	8 773	18 657
35 - 39	8 156	7 125	15 281
40 - 44	7 043	6 376	13 419
45 - 49	6 093	5 979	12 072
50 - 54	4 567	4 605	9 172
55 - 59	4 112	3 649	7 761
60 +	6 273	3 331	9 604
2018	71 346	55 528	126 874
2017	68 714	54 809	123 523
2016	-	-	-
2015	64 603	50 040	114 643
2014	61 886	38 670	100 556
2013	61 941	47 894	110 537

Sumber BPS - Survei Angkatan Kerja Nasional
 Source BPS - National Labour Force Survey

POPULATION AND EMPLOYMENT

Tabel 3.2.5 Penduduk Berumur 15 Tahun Keatas yang Bekerja Menurut Lapangan Pekerjaan Utama (9 sektor) dan Jenis Kelamin di Kabupaten Padang Lawas Utara, 2018
Working Population Aged 15 Years and Over by Main Industry and Sex In Padang Lawas Utara Regency, 2018

	Lapangan Pekerjaan Utama <i>Main Industry</i>	Laki-Laki <i>Male</i>	Perempuan <i>Female</i>	Jumlah <i>Total</i>
	(1)	(2)	(3)	(4)
1.	Pertanian, Perkebunan, Kehutanan, Perburuan dan Perikanan/ <i>Agriculture, Plantation, Forestry, Hunting and Fishery</i>	46 728	33 400	80 128
2.	Pertambangan dan Penggalian/ <i>Mining and Quarrying</i>	557	-	557
3.	Industri/ <i>Industry</i>	2 489	1 635	4 124
4.	Listrik, Gas dan Air Minum/ <i>Electricity, Gas and Water</i>	151	-	151
5.	Konstruksi/ <i>Construction</i>	3 471	214	3 685
6.	Perdagangan Besar, Rumah Makan dan Jasa Akomodasi/ <i>Wholesale Trade Restaurants and Acomodations Service</i>	7 545	10 603	18 148
7.	Transportasi, Pergudangan dan Komunikasi/ <i>Transportation, Storage and Communication</i>	3 747	-	3 747
8.	Lembaga Keuangan, Usaha Persewaan Bangunan & Jasa Perusahaan/ <i>Financing, Real Estate and Business Services</i>	245	550	795
9.	Jasa Kemasyarakatan, Sosial dan Perorangan/ <i>Community, Social and Personal Services</i>	6 413	9 126	15 539
	2018	71 346	55 528	126 874
	2017	68 714	54 809	123 523
	2016	-	-	-
	2015	64 603	50 040	114 643
	2014	61 886	38 670	100 556
	2013	61 941	47 894	109 835

Sumber BPS - Survei Angkatan Kerja Nasional
 Source BPS - National Labour Force Survey

Tabel 3.2.6 Jumlah Pencari Kerja Menurut Tingkat Pendidikan yang Ditamatkan dan Jenis Kelamin di Kabupaten Padang Lawas Utara, 2018
Number of Job Seekers by Educational Attainment and Sex In Padang Lawas Utara Regency, 2018

Pendidikan yang Ditamatkan <i>Educational Attained</i>	Laki-Laki <i>Male</i>	Perempuan <i>Female</i>	Jumlah <i>Total</i>
(1)	(2)	(3)	(4)
1. SD Kebawah <i>Under Primary School</i>	-	-	-
2. SLTP <i>Junior High School</i>	-	-	-
3. SLTA Keatas <i>Senior High School and Above</i>	-	-	-
2018	-	-	-
2017	-	-	-
2016	-	-	-
2015	3 265	2 782	6 047
2014	5 154	7 143	12 297

Sumber BPS - Survei Angkatan Kerja Nasional
 Source BPS - National Labour Force Survey

POPULATION AND EMPLOYMENT

Tabel 3.2.7 **Persentase Penduduk Berumur 15 Tahun Ke atas yang Bekerja Selama Seminggu yang Lalu Menurut Jenis Kelamin dan Status Pekerjaan Utama di Kabupaten Padang Lawas Utara (%), 2018**
Percentage of Population Aged 15 Years Old and Over Who Worked During the Previous Week by Sex and Type of Main Employment Status in Padang Lawas Utara Regency (%), 2018

	Status Pekerjaan Utama <i>Main Employment Status</i>	Laki-Laki <i>Male</i>	Perempuan <i>Female</i>	Jumlah <i>Total</i>
	(1)	(2)	(3)	(4)
1.	Berusaha Sendiri <i>Own Account Worker</i>	12,41	8,73	21,14
2.	Berusaha Dibantu Buruh Tidak Tetap/Buruh Tidak Dibayar <i>Employer Assisted by Temporary Worker/Unpaid Worker</i>	32,99	16,10	49,09
3.	Berusaha Dibantu Buruh Tetap/Buruh Dibayar <i>Employer Assisted Permanent Worker</i>	4,59	0,51	5,10
4.	Buruh/Karyawan/Pegawai <i>Employee</i>	26,88	18,14	45,02
5.	Pekerja Bebas di Pertanian <i>Cassual Employee in Agriculture</i>	6,73	0,48	7,21
6.	Pekerja Bebas non-Pertanian <i>Cassual Employee not in Agriculture</i>	5,61	0,00	5,61
7.	Pekerja tak Dibayar <i>Unpaid Worker</i>	10,78	33,88	44,66
		100,00	100,00	100,00

Sumber: BPS- Survei Angkatan Kerja Nasional
 Source: *National Labour Force Survey*

Tabel 3.2.8 Jumlah Pencari Kerja Menurut Status, Jenis Kelamin dan Tingkat Pendidikan di Kabupaten Padang Lawas Utara, 2018
Number of Overall Job Seekers, Sex and Education Level in Padang Lawas Utara Regency, 2018

Lapangan Usaha <i>Industrial Origin</i>	Terdaftar <i>Registered</i>		Terpenuhi <i>Folfilled</i>		Belum Dipenuhi <i>Not Folfilled Yet</i>	
	Laki- laki <i>Male</i>	Perem- puan <i>Female</i>	Laki- laki <i>Male</i>	Perem- puan <i>Female</i>	Laki- laki <i>Male</i>	Perem- puan <i>Female</i>
	(2)	(3)	(4)	(5)	(6)	(7)
SD Kebawah / <i>Under PS</i>	1	1	1	0	0	1
SMP / <i>Junior High School</i>	3	5	1	5	2	0
SMA / <i>Senior High School</i>	34	28	0	3	34	25
SMK / <i>Technical Senior HS</i>	24	26	0	2	24	24
SMEA / <i>Senior Economic HS</i>	17	13	2	1	15	12
SPMA/ <i>Senior Agriculture HS</i>	0	0	0	0	0	0
SLTA Lainnya/ <i>Other SHS</i>	0	0	0	0	0	0
Diploma / <i>Diploma</i>	5	8	1	0	4	8
Sarjana Muda / <i>Baccalaureate</i>	11	30	0	0	11	30
Sarjana / <i>Graduate</i>	0	0	0	0	0	0
Padang Lawas Utara 2018	95	111	5	11	90	100
2017	127	72	0	0	127	72
2016	127	72	0	0	127	72
2015	131	44	14	7	117	37
2014	233	271	0	0	233	271

Sumber Dinas Ketenagakerjaan dan Koperasi Usaha Kecil dan Menengah Kabupaten Padang Lawas Utara

Source Department of Labour and Cooperatives and Small and Medium Enterprises of Padang Lawas Utara Regency

Tabel 3.2.9 Jumlah Lowongan Kerja Menurut Status, Jenis Kelamin dan Sektor Lapangan Usaha di Kabupaten Padang Lawas Utara, 2018
Number of Job Vacancy by Status, Sex and Industrial Origin in Padang Lawas Utara Regency, 2018

Lapangan Usaha <i>Industrial Origin</i>	Terdaftar <i>Registered</i>		Sudah Dipenuhi <i>Folfilled</i>		Belum Dipenuhi <i>Not Folfilled Yet</i>	
	Laki-laki <i>Male</i>	Perempuan <i>Female</i>	Laki-laki <i>Male</i>	Perempuan <i>Female</i>	Laki-laki <i>Male</i>	Perempuan <i>Female</i>
(1)	(2)	(3)	(4)	(5)	(6)	(7)
1 Pertanian, Peternakan dan Perikanan <i>Agriculture, Livestock and Fisherly</i>	0	0	0	0	0	0
2 Pertambangan dan Penggalian <i>Mining and Quarrying</i>	0	0	0	0	0	0
3 Industri Pengolahan <i>Manufacturing</i>	5	11	5	11	0	0
4 Listrik, Gas dan Air <i>Electricity, Gas and Water Supply</i>	0	0	0	0	0	0
5 Bangunan <i>Construction</i>	0	0	0	0	0	0
6 Perdagangan, Hotel dan Restoran <i>Trade, Hotel and Restaurant</i>	0	0	0	0	0	0
7 Angkutan, Pergudangan dan Komunikasi / <i>Transportation, Warehousing and Communication</i>	0	0	0	0	0	0
8 Keuangan, Asuransi dan Jasa Persewaan / <i>Financial, Insurance and Rental Service</i>	0	0	0	0	0	0
9 Jasa Kemasyarakatan, Sosial dan Perseorangan / <i>Public, Social and Individual Service</i>	0	0	0	0	0	0
Padang Lawas Utara 2018	5	11	5	11	0	0
2017	8	4	8	4	0	0
2016	92	0	72	0	20	0
2015	41	12	14	7	27	5
2014	55	8	0	0	55	8

Sumber Dinas Ketenagakerjaan dan Koperasi Usaha Kecil dan Menengah Kabupaten Padang Lawas Utara

Source Department of Labour and Cooperatives and Small and Medium Enterprises of Padang Lawas Utara Regency

Tabel 3.2.10 Jumlah Perusahaan dan Tenaga Kerja Terdaftar Sesuai UU No.7 Tahun 1981 dan yang Terkena PHK Menurut Kecamatan di Kabupaten Padang Lawas Utara, 2018
Number of Enterprises and Registered Employees Appropriate with UU No.7 Tahun 1981 and Severed Contract Workers by Subdistrict in Padang Lawas Utara Regency, 2018

Kecamatan <i>Subdistrict</i>	Jumlah Perusahaan <i>Number of Enterprises</i>	Tenaga Kerja Terdaftar <i>Registered Employees</i> (Orang/Person)	Tenaga Kerja Terkena PHK <i>Severed Contract Workers</i> (Orang/Person)
(1)	(2)	(3)	(4)
10 Batang Onang	2	32	0
20 Padang Bolak Julu	0	0	0
30 Portibi	4	714	0
40 Padang Bolak	28	529	0
41 Padang Bolak Tenggara	0	0	0
50 Simangambat	11	8 672	0
51 Ujung Batu	2	612	0
60 Halongonan	6	1 763	0
61 Halongonan Timur	4	289	0
70 Dolok	0	0	0
80 Dolok Sigompulon	1	66	0
90 Hulu Sihapas	0	0	0
Padang Lawas Utara 2018	58	12 677	0
2017	58	12 677	0
2016	58	12 677	0
2015	53	10 026	1
2014	66	2 416	0

Sumber Dinas Ketenagakerjaan dan Koperasi Usaha Kecil dan Menengah Kabupaten Padang Lawas Utara

Source Department of Labour and Cooperatives and Small and Medium Enterprises of Padang Lawas Utara Regency

Tabel 3.2.11 Jumlah Perusahaan dan Tenaga Kerja yang Ikut Dalam Jamsostek Menurut Kecamatan di Padang Lawas Utara, 2018
Number of Enterprises and Employees Accompany in 'Jamsostek' by Subdistrict in Padang Lawas Utara Regency, 2018

Kecamatan Subdistrict	Jumlah Perusahaan <i>Number of Enterprises</i>			Jumlah Tenaga Kerja <i>Number of Employees</i> (orang/person)	Jumlah Tenaga Kerja <i>Number of Employees</i> (orang/person)
	Kecil <i>Small</i>	Sedang <i>Medium</i>	Besar <i>Large</i>	(5)	(5)
(1)	(2)	(3)	(4)	(5)	(5)
10 Batang Onang	1	0	0	20	8
20 Padang Bolak Julu	0	0	0	0	0
30 Portibi	0	1	3	714	435
40 Padang Bolak	19	1	0	529	305
41 Padang Bolak Tenggara	0	0	0	0	0
50 Simangambat	0	1	10	10 554	6 110
51 Ujung Batu	0	0	2	612	511
60 Halongonan	0	1	4	1 379	1 101
61 Halongonan Timur	0	1	1	673	456
70 Dolok	0	0	0	0	0
80 Dolok Sigompulon	0	1	0	66	66
90 Hulu Sihapas	0	0	0	0	0
Padang Lawas Utara 2018	20	6	20	14 547	8 992
2017	20	6	20	14 547	8 992
2016	20	6	20	8 992	8 992
2015	29	5	19	7 254	7 254
2014	18	7	16	7 668	7 668

Sumber Dinas Ketenagakerjaan dan Koperasi Usaha Kecil dan Menengah Kabupaten Padang Lawas Utara

Source Department of Labour and Cooperatives and Small and Medium Enterprises of Padang Lawas Utara Regency

Tabel 3.2.12 Upah Minimum Regional Menurut Lapangan Usaha di Kabupaten Padang Lawas Utara, 2016 – 2018
Table Minimum Wage by Sectors in Padang Lawas Utara Regency, 2016 – 2018

Sektor <i>Sector</i>	Tahun / <i>Years</i>		
	2016	2017	2018
(1)	(2)	(3)	(4)
1 Pertanian / <i>Agriculture</i>	2 006 415	2 171 944	2 361 120
2 Pertambangan dan Penggalian <i>Mining and Quarrying</i>	2 006 415	2 171 944	2 361 120
3 Industri Pengolahan <i>Manufacturing</i>	2 006 415	2 171 944	2 361 120
4 Listrik, Gas & Air Minum <i>Electricity, Gas and Water Supply</i>	2 006 415	2 171 944	2 361 120
5 Bangunan/Konstruksi <i>Construction</i>	2 006 415	2 171 944	2 361 120
6 Perdagangan, Hotel <i>Trade, Hotel</i>	2 006 415	2 171 944	2 361 120
7 Restoran / <i>Restaurant</i>	2 006 415	2 171 944	2 361 120
8 Angkutan, Pergudangan dan Komunikasi <i>Transportation, Warehousing and Communication</i>	2 006 415	2 171 944	2 361 120
9 Bank & Lembaga Keuangan <i>Bank and Financial</i>	2 006 415	2 171 944	2 361 120
10 Jasa Lainnya / <i>Other Services</i>	2 006 415	2 171 944	2 361 120
Upah Minimum Regional <i>Regional Minimum Wage</i>	2 006 415	2 171 944	2 361 120

Sumber Dinas Ketenagakerjaan dan Koperasi Usaha Kecil dan Menengah Kabupaten Padang Lawas Utara
 Source Department of Labour and Cooperatives and Small and Medium Enterprises of Padang Lawas Utara Regency

KEMISKINAN

Ketidakmampuan ekonomi untuk memenuhi kebutuhan dasar yang diukur menurut **Garis Kemiskinan**



GARIS KEMISKINAN 2018

Rp321 076 perkapita perbulan

Persentase Penduduk Miskin Padang Lawas Utara TERBESAR diantara Wilayah Tabagsel



Penduduk Miskin 2018



10,06 %

26 817 jiwa

Indeks Kedalaman

1,41 %



rata-rata pengeluaran penduduk miskin menjauhi garis kemiskinan **1,41 %** pada Maret 2018

Indeks Keparahan

0,32 %



ketimpangan pengeluaran di antara penduduk miskin **0,32 %** pada Maret 2018

Penduduk Miskin di Paluta setahun terakhir

turun 0,38 %



PENJELASAN TEKNIS

TECHNICAL NOTES

1. **Tidak/belum pernah sekolah** adalah mereka yang tidak pernah atau belum pernah terdaftar dan tidak pernah atau belum pernah aktif mengikuti pendidikan di jenjang pendidikan formal. Termasuk juga yang tamat taman kanak-kanak yang tidak melanjutkan ke sekolah dasar.

2. **Masih bersekolah** adalah mereka yang terdaftar dan aktif mengikuti pendidikan formal dan nonformal (Paket A, B, atau C), baik pendidikan dasar, menengah maupun pendidikan tinggi. Bagi mahasiswa yang sedang cuti dianggap masih bersekolah.

3. **Tidak bersekolah lagi** adalah mereka yang pernah terdaftar dan aktif mengikuti pendidikan di suatu jenjang pendidikan formal dan nonformal (Paket A, B, atau C), tetapi pada saat pencacahan tidak lagi terdaftar dan tidak aktif mengikuti pendidikan.

4. **Tamat sekolah** adalah menyelesaikan pelajaran yang ditandai dengan lulus ujian akhir pada kelas atau tingkat terakhir suatu jenjang pendidikan di sekolah negeri maupun swasta dengan mendapatkan tanda tamat belajar/ijazah. Seseorang yang belum mengikuti pelajaran pada kelas tertinggi tetapi telah mengikuti ujian akhir dan lulus dianggap tamat sekolah.

1. **Not/never attending school** is someone who has never attended or never been registered in a formal education, such as primary, secondary, and tertiary education. Those who just completed kindergarten are considered as never attended school.

2. **Attending school** is someone who is currently attending primary, secondary, or tertiary education, including package A, package B, or package C. College student who postpones his/her study is considered as attending school.

3. **Not attending school anymore** is someone who had enrolled and participated in formal and non-formal education in the past including package A, package B, or package C, but currently does not attend school.

4. **Completed particular level of education** is someone who has completed particular level of education in private or public school and accepting graduation certificate. Someone who has never attended the highest grade but passed the final exam is considered as completed particular level of education.

5. **Dapat membaca dan menulis** artinya dapat membaca dan menulis kata-kata/kalimat sederhana dengan suatu aksara tertentu.

6. **Jalur Pendidikan di Indonesia** terdiri atas 1) pendidikan formal, 2) pendidikan nonformal, dan 3) pendidikan informal yang ketiganya dapat saling melengkapi dan memperkaya (UU No. 20 Tahun 2014 tentang Sistem Pendidikan Nasional).

7. **Jenjang Pendidikan Formal** terdiri atas pendidikan dasar, pendidikan menengah, dan pendidikan tinggi Jenis pendidikan yang diajarkan mencakup pendidikan umum, kejuruan, akademik, profesi, vokasi, keagamaan, dan khusus

- a. Pendidikan Dasar berbentuk Sekolah Dasar (SD) dan Madrasah Ibtidaiyah (MI) atau bentuk lain yang sederajat serta Sekolah Menengah Pertama (SMP) dan Madrasah Tsanawiyah (MTs), atau bentuk lain sederajat.
- b. Pendidikan Menengah berbentuk Sekolah Menengah Atas (SMA), Madrasah Aliyah (MA), Sekolah Menengah Kejuruan (SMK), dan Madrasah Aliyah Kejuruan (MAK), atau bentuk lain yang sederajat.
- c. Pendidikan Tinggi merupakan jenjang pendidikan setelah pendidikan menengah mencakup program diploma, sarjana, magister, spesialis,

5. **Able to read and write** is the ability to read and write at least a simple sentence in any letter of alphabets.

6. **The Education System in Indonesia** consists of 1) a formal education, 2) non-formal education, and 3) informal education that all three can be complementary and enriching (Law No. 20 Year 2014 about The National Education System).

7. **The Formal Education Level** consists of primary education, secondary education, and high education The kind of education that taught consists of general education, vocational, academic, professional, religious, and specific education

- a. The Primary Education consists of Elementary School and Islamic Elementary School or other equivalent forms and Junior High School and Madrasah Tsanawiyah, or other equivalent forms.
- b. The Secondary Education consists of the senior high school, MA, Vocational School, and Vocational Madrasah Aliyah, or other equivalent forms.
- c. The High Education consists of the education level after the secondary education that consists of diplomas, bachelor, master, specialist, and

doktor diselenggarakan oleh perguruan tinggi. Perguruan tinggi dapat berbentuk akademi, politeknik, sekolah tinggi, institut, atau universitas.

doctoral degrees that are held by the college. The colleges can be academy, polytechnic, high school, institute, or university.

8. **Rumah Sakit** adalah tempat pemeriksaan dan perawatan kesehatan biasanya berada di bawah pengawasan dokter/tenaga medis, yang melayani penderita yang sakit untuk berobat rawat jalan atau rawat inap.

8. **Hospital** is a place for health check, usually controlled/supervised by doctors/medical personnel to serve the ill patients to get outpatient or inpatient treatment services.

9. **Rumah Sakit Bersalin** adalah rumah sakit khusus untuk persalinan, dilengkapi pelayanan spesialis pemeriksaan kehamilan, persalinan, rawat inap dan rawat jalan ibu dan anak yang berada di bawah pengawasan dokter spesialis kandungan.

9. **Maternity Hospital** is a specialized hospital for childbirth, has specialist inspection service to pregnancy, childbirth, hospitalization and outpatient for mothers and children that is under the supervision of an obstetrician.

10. **Rumah Bersalin** adalah sarana pelayanan kesehatan dengan izin sebagai rumah bersalin, dilengkapi pelayanan pemeriksaan kehamilan, persalinan serta pemeriksaan ibu dan anak yang berada di bawah pengawasan bidan senior.

10. **Maternity House** is health care facility with a license as a maternity house, equipped with prenatal care, childbirth and examination of mothers and children which is under the supervision of a senior midwife.

11. **Poliklinik** adalah sarana kesehatan yang dipakai untuk pelayanan berobat jalan, biasanya berada di bawah pengawasan dokter/tenaga medis.

11. **Polyclinic** is a health facility in which to get outpatient services, usually under the control of doctor/medical personnel.

12. **Puskesmas (Pusat Kesehatan Masyarakat)** adalah unit pelaksana teknis dinas kesehatan kabupaten/ kota yang

12. **Public Health Center** is technical implementation unit of regency health department that have the primary

SOCIAL AND WELFARE

mempunyai fungsi utama sebagai penyelenggara pelayanan kesehatan tingkat pertama Wilayah kerja puskesmas maksimal adalah satu kecamatan dan untuk menjangkau wilayah kerjanya, puskesmas memiliki jaringan pelayanan yang meliputi unit Puskesmas Pembantu (Pustu), unit Puskesmas Keliling (Pusling), dan unit bidan desa/komunitas (Permenkes No 75 Tahun 2015 Tentang Pusat Kesehatan Masyarakat).

13. **Apotek** adalah suatu tempat tertentu yang digunakan untuk melakukan pekerjaan kefarmasian, dan penyaluran/penjualan obat atau bahan farmasi dan perbekalan kesehatan lainnya kepada masyarakat yang dikelola oleh tenaga apoteker (Peraturan Menteri Kesehatan RI No 1332 Tahun 2002 Tentang Perubahan Atas Peraturan Menteri Kesehatan RI No 922/MENKES/PER/X/1993 Tentang Ketentuan dan Tata Cara Pemberian Izin Apotek).

14. **Imunisasi** adalah memasukkan kuman atau racun penyakit tertentu yang sudah dilemahkan (vaksin) ke dalam tubuh dengan cara disuntik atau diminum (diteteskan dalam mulut) dengan maksud agar terjadi kekebalan tubuh terhadap penyakit tersebut.

function as a first-level health care providers The working area standard of public health center is one subdistrict and to reach their working areas, public health centers have a service network covering subsidiary of public health center, mobile public health center units, and midwife units (Regulation of the Minister of Health of Indonesia Number 75 Year 2015 about Public Health Center).

13. **Pharmacy** is a specific place that is used for pharmaceutical jobs, and distribution/sale of drugs/ pharmaceuticals and other medical supplies to people that are administered by trained pharmacist (Regulation of the Minister of Health of Indonesia Number 1332 Year 2002 about the Changes of Regulation of the Minister of Health of Indonesia Number 922/MENKES/PER/X/1993 about Provision and Procedures for Administration of Licensed Pharmacies).

14. **Immunization** is putting enervated microbe of a certain disease into human body by injection or drinking (dropping into mouth) to make the body immune to that disease.

15. **Angka penemuan kasus tuberkulosis** adalah jumlah kasus baru tuberkulosis (TB) dan kasus TB yang didiagnosis kambuh yang diobati dalam program penanggulangan TB nasional dan dilaporkan kepada WHO, dibagi dengan perkiraan WHO terhadap jumlah kasus insiden tuberkulosis pada tahun yang sama, dinyatakan sebagai persentase.

15. *The case detection rate for all forms of tuberculosis is the number of new and relapse tuberculosis cases diagnosed and treated in national tuberculosis control programmes and notified to WHO, divided by WHO's estimate of the number of incident tuberculosis cases for the same year, expressed as a percentage.*

16. **Angka keberhasilan pengobatan tuberkulosis smear positive/Basil Tahan Asam (BTA) positif** adalah proporsi (dinyatakan sebagai persentase) kasus TB BTA positif yang terdaftar dibawah program pengendalian TB nasional pada tahun tertentu yang dinyatakan berhasil menyelesaikan pengobatan Dengan atau tanpa bukti bakteriologi keberhasilan ("sembuh" dan "menyelesaikan pengobatan" masing-masing).

16. *The treatment success rate for new pulmonary smear-positive tuberculosis cases is the proportion (expressed as a percentage) of new smear-positive tuberculosis cases registered under a national tuberculosis control programme in a given year that successfully completed treatment With or without bacteriological evidence of succes ("cured" and "treatment completed" respectively).*

17. **BCG (Bacillus Calmette Guerin)** merupakan vaksinasi untuk mencegah penyakit TBC, diberikan pada bayi baru lahir atau anak, dengan suntikan pada kulit pangkal lengan atas. Bekas suntikan kemudian akan membentuk tonjolan kecil jaringan parut pada kulit lengan atas Suntikan BCG diberikan kepada anak sebanyak 1 kali.

17. *BCG (Bacillus Calmette Guerin) is a vaccine to prevent TBC disease, given to newborns or children, by injection at the base of the skin of the upper arm. Injection site will form little bumps of scar tissue in the skin of the upper arm BCG injections given to children 1 times.*

18. **DPT (Difteri, Pertusis, Tetanus)** merupakan vaksin untuk mencegah penyakit Difteri, Pertusis, dan Tetanus

18. *DPT (Diphtheria, Pertussis, Tetanus) is a vaccine to prevent the diphtheria, pertussis, and tetanus*

yang diberikan pada bayi berumur 3 bulan ke atas, dengan suntikan pada paha, diulang 1 bulan dan 2 bulan kemudian, sehingga suntikan imunisasi DPT lengkap pada balita berjumlah 3 kali (kadang-kadang selang waktu antar suntikan bisa lebih dari 1 bulan).

19. Peristiwa tindak pidana yang dilaporkan ialah setiap peristiwa yang diterima kepolisian dari laporan masyarakat, atau peristiwa yang pelakunya tertangkap tangan oleh kepolisian.

20. Jumlah tindak pidana merujuk jumlah kasus tindak pidana yang terjadi pada kurun waktu tertentu.

21. Untuk mengukur kemiskinan, BPS menggunakan konsep kemampuan memenuhi kebutuhan dasar (*basic needs approach*). Dengan pendekatan ini, kemiskinan dipandang sebagai ketidakmampuan dari sisi ekonomi untuk memenuhi kebutuhan dasar makanan dan bukan makanan yang diukur dari sisi pengeluaran. Metode yang digunakan adalah menghitung Garis Kemiskinan (GK), yang terdiri dari dua komponen yaitu Garis Kemiskinan Makanan (GKM) dan Garis Kemiskinan Non-Makanan (GKNM). Penghitungan Garis Kemiskinan dilakukan secara terpisah untuk daerah perkotaan dan perdesaan.

disease, given to infants aged 3 months and above, with a shot in the thigh, repeated one month and two months later, so that the complete DPT immunization shots at toddler totaling 3 times (sometimes the time interval between injections can be more than 1 month).

19. Reported crime incidence includes all criminal cases reported and received by police office, and all crimes caught by police.

20. Crime total refers to the number of criminal cases occurring during a given period.

21. To measure poverty, BPS-Statistics Indonesia has used the concept of basic needs approach. Therefore, poverty is viewed as economic inability to fulfill food and non-food basic needs which are measured by consumption/expenditure. The method used is calculating poverty line, which consists of two components that are Food Poverty Line (FPL) and Non-Food Poverty Line (NFPL). The poverty line was calculated separately for urban and rural areas

22. **Penduduk miskin** adalah penduduk yang memiliki rata-rata pengeluaran per kapita per bulan di bawah Garis Kemiskinan.

22. A person whose expenditure per capita per month is below the poverty line is considered to be poor.

23. **Garis Kemiskinan Makanan (GKM)** merupakan nilai pengeluaran kebutuhan minimum makanan yang disetarakan dengan 2.100 kkalori per kapita per hari. Garis Kemiskinan Non-Makanan (GKNM) adalah kebutuhan minimum untuk perumahan, sandang, pendidikan, kesehatan, dan kebutuhan dasar lainnya.

*23. **The Food Poverty Line** refers to the daily minimum requirement of 2,100 kcal per capita per day. The Non-Food Poverty Line refers to the minimum requirement for household necessities for clothing, education, health, and other basic individual needs.*

ULASAN

DESCRIPTION

Pendidikan

Angka partisipasi sekolah di Kabupaten Padang Lawas Utara umur 7-12 tahun sebesar 98,83; umur 13-15 tahun sebesar 96,22; umur 16-18 tahun sebesar 72,60; dan umur 19-24 tahun sebesar 20,07. Sementara itu, angka partisipasi murni pada jenjang SD sebesar 98,83; SMP sebesar 82,81; SMA sebesar 68,66; dan Perguruan Tinggi (PT) sebesar 6,37. Angka partisipasi kasar di Kabupaten Padang Lawas Utara pada jenjang SD sebesar 110,67; SMP sebesar 88,16; SMA sebesar 99,98; dan PT sebesar 8,23.

Pada pendidikan dasar, jumlah SD dan MI pada tahun ajaran 2017/2018 ada sebanyak 263 sekolah dengan jumlah guru 2.462 orang dan murid sebanyak 40.944 orang. Sementara jumlah SMP dan MTs ada sebanyak 91 sekolah dengan jumlah guru 1.202 orang dan jumlah murid sebanyak 15.602 orang. Pada tahun yang sama, jumlah SMA dan MA serta SMK ada sebanyak 57 sekolah dengan jumlah guru dan murid masing-masing 785 orang dan 9.942 siswa termasuk didalamnya.

Kesehatan

Di Kabupaten Padang Lawas Utara terdapat 1 unit rumah sakit umum, 0 unit Balai Pengobatan Umum (BPU), 17 unit Puskesmas, 399 unit Posyandu, 9 unit

Education

School enrollment rate in Padang Lawas Utara Regency age 7-12 years old is 98.83, age 13-15 years old is 96.22, age 16-18 years old is 72.60, and age 13-15 years old is 20.07. While, net enrollment rate at level Elementary School is 98.83, Junior High School is 82.81, Senior High School is 68.66, and University is 6.37. Gross enrollment rate in Padang Lawas Utara Regency at level Elementary School is 111.67, Junior High School is 88.16, Senior High School is 99.98, and University is 8.23.

In basic education, the number of Elementary School and Elementary Muslim School in 2017/2018 academic school were 263 units with 2,462 teachers and 40,944 students. While the number of Junior High School and Junior High Muslim School were 91 units with 1,202 teachers and 15,602 students. At the same year, the number of Senior High School and Senior High Muslim School also Vocational School were 57 units with 785 teachers and 9,942 students.

Health

In Padang Lawas Utara Regency, there are 1 unit general hospital, 0 units public clinic, 17 units public health center, 399 units maternal and child

klinik, 40 unit Polindes, 4 unit apotek, dan tidak ada toko obat.

Tenaga medis yang tersedia di Kabupaten Padang Lawas Utara yaitu 57 orang dokter, 244 orang perawat, 619 orang bidan, dan 7 apoteker.

Agama

Pada tahun 2018, jumlah mesjid di Kabupaten Padang Lawas Utara terdapat sebanyak 459 buah, musholla 87 buah, dan gereja protestan 35 buah.

Pemberangkatan jemaah haji yang dikoordinasikan pemerintah mencapai 328 orang dan pulang kembali sebanyak 328 orang.

Kriminalitas

Jumlah peristiwa kejahatan yang dilaporkan di Kabupaten Padang Lawas Utara ada sebanyak 212. Sementara itu, jumlah penghuni rumah tahanan negara di Gunung Tua ada sebanyak 363 orang.

Kemiskinan

Garis Kemiskinan Padang Lawas Utara Tahun 2018 yaitu pada level Rp 321.076 dengan jumlah penduduk miskin sebanyak 26.820 orang dan persentase penduduk miskin 10,06 persen.

health center, 9 unit clinic, 40 units village maternity, 4 units dispensaries, and none medicine store.

The number of medical personnel in Padang Lawas Utara Regency are 57 doctors, 244 nurses, 619 midwife, and 7 pharmacists.

Religion

In 2018, the number of mosque in Padang Lawas Utara Regency were 459 units, 87 units of worship room, and 35 unit of Protestant Curch.

The departure of Moslem Pilgrims who coordinated by goverment reached 328 peoples and the embarkation were 328 peoples.

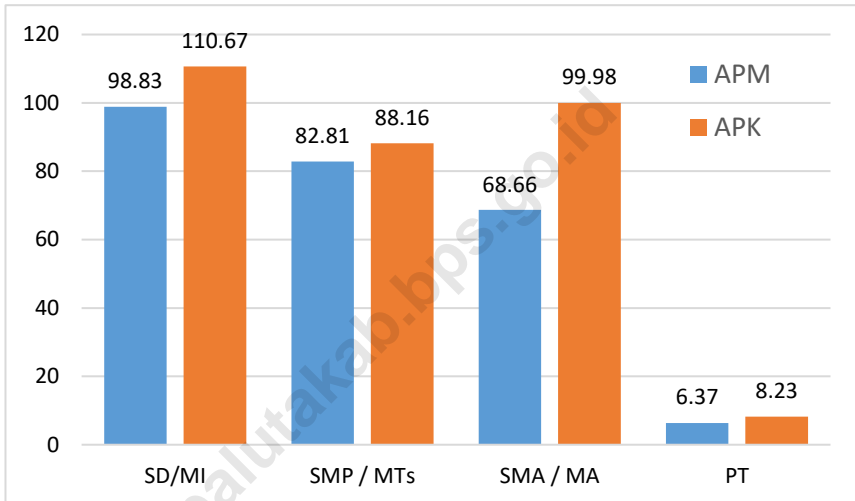
Crime

The number of crime reported in Padang Lawas Utara Regency were 212. While, the number of residents on Gunung Tua state prison were 363 peoples.

Poorness

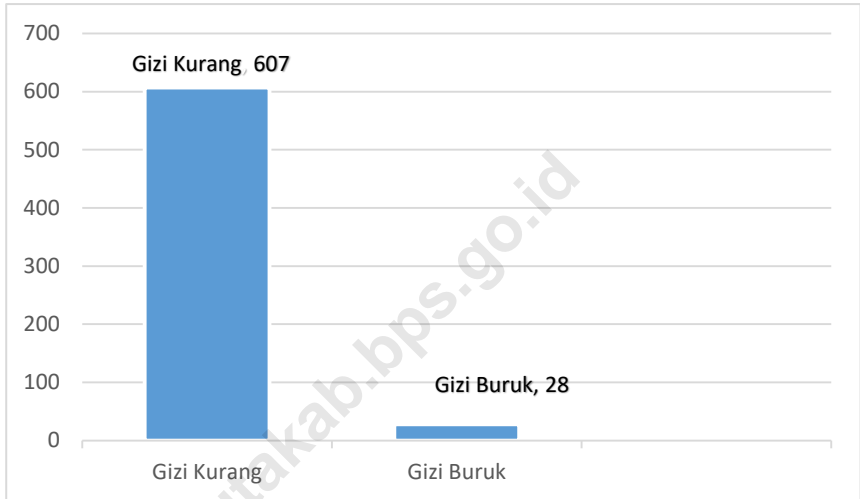
Poverty line in Padang Lawas Utara Regency in 2018 is 321,076 rupiahs and poverty population is 26,820 peoples and percentage of poverty population is 10.06 percent.

Gambar 6 Angka Partisipasi Murni (APM) dan Angka Partisipasi Kasar (APK) Menurut Jenjang Pendidikan di Kabupaten Padang Lawas Utara, 2018
Net Enrollment Ratio (NER) and Gross Enrollment Ratio (GER) by Level of Education in Padang Lawas Utara Regency, 2018



Sumber BPS Kabupaten Padang Lawas Utara
Source BPS – Statistics of Padang Lawas Utara Regency

Gambar 7 **Persentase Balita Menurut Status Gizi di Kabupaten Padang Lawas Utara, 2018**
Picture **Percentage of Under Five Years Baby by Nutrition in Padang Lawas Utara Regency, 2018**



Sumber Dinas Kesehatan Kabupaten Padang Lawas Utara
 Source Health Office of Padang Lawas Utara Regency

4.1 PENDIDIKAN/EDUCATION

Tabel 4.1.1 Jumlah Sekolah, Guru, dan Murid Taman Kanak-Kanak (TK) di Bawah Kementerian Pendidikan dan Kebudayaan Menurut Kecamatan di Kabupaten Padang Lawas Utara, 2016 dan 2017
Number of Schools, Teachers, and Pupils in Kindergarten Under The Ministry of Education and Culture by Subdistrict in Padang Lawas Utara Regency, 2016 and 2017

Kecamatan <i>Subdistrict</i>	Sekolah <i>Schools</i>	Guru ¹ <i>Teachers</i>	Murid <i>Pupils</i>
(1)	(2)	(3)	(4)
10 Batang Onang
20 Padang Bolak Julu
30 Portibi
40 Padang Bolak
41 Padang Bolak Tenggara
50 Simangambat
51 Ujung Batu
60 Halongonan
61 Halongonan Timur
70 Dolok
80 Dolok Sigompulon
90 Hulu Sihapas
Padang Lawas Utara

Catatan/Note: ¹ Jumlah guru termasuk kepala sekolah dan guru

The total of teachers including headmaster and teacher

Sumber Kementerian Pendidikan dan Kebudayaan, Data Semester Ganjil 2016/2017

Source Ministry of Education and Culture Affairs, 2018 Odd Semester Data

Tabel 4.1.2 Jumlah Sekolah, Guru, dan Murid Raudatul Athfal (RA) di Bawah Kementerian Agama Menurut Kecamatan di Kabupaten Padang Lawas Utara, 2018/2019
Number of Schools, Teachers, and Pupils in Raudatul Athfal (RA) Under The Ministry of Religious Affairs by Subdistrict in Padang Lawas Utara Regency, 2018/2019

Kecamatan <i>Subdistrict</i>	Sekolah <i>Schools</i>	Guru <i>Teachers</i>	Murid <i>Pupils</i>
(1)	(2)	(3)	(4)
10 Batang Onang
20 Padang Bolak Julu
30 Portibi
40 Padang Bolak
41 Padang Bolak Tenggara
50 Simangambat
51 Ujung Batu
60 Halongonan
61 Halongonan Timur
70 Dolok
80 Dolok Sigompulon
90 Hulu Sihapas
Padang Lawas Utara	50	175	3 469

Catatan/Note : Seluruh Raudatul Athfal (RA) berstatus swasta/All Raudatul Athfal (RA) are private

Sumber : Kementerian Agama, EMIS, data semester genap laporan sampai dengan 30 Juni 2019/Ministry of Religious Affairs, EMIS, even semester report data up to 30th June 2019

Tabel 4.1.3 Jumlah Sekolah, Guru, dan Murid Sekolah Dasar (SD) di Bawah Kementerian Pendidikan dan Kebudayaan Menurut Kecamatan di Kabupaten Padang Lawas Utara, 2017/2018
Number of Schools, Teachers, and Pupils in Primary Schools Under The Ministry of Education and Culture by Subdistrict in Padang Lawas Utara Regency, 2017/2018

Kecamatan Subdistrict	Sekolah Schools			Murid Pupils			Guru Teachers		
	Negeri Public	Swasta Private	Jumlah Total	Negeri Public	Swasta Private	Jumlah Total	Negeri Public	Swasta Private	Jumlah Total
(1)	(2)	(3)	(4)	(5)	(6)	(7)	(8)	(9)	(10)
10 Batang Onang	16	...	16	1 992	...	1 992	153	...	153
20 Padang Bolak Julu	12	...	12	1 478	...	1 478	120	...	120
30 Portibi	21	...	21	3 681	...	3 681	218	...	218
40 Padang Bolak	53	1	54	9 613	94	9 707	584	4	588
41 Padang Bolak Tenggara
50 Simangambat	19	6	25	4 358	5 074	9 432	189	133	322
51 Ujung Batu
60 Halongonan	27	...	27	4 998	...	4 998	275	...	275
61 Halongonan Timur
70 Dolok	33	2	35	3 753	182	3 935	299	13	312
80 Dolok Sigompulon	19	...	19	2 748	...	2 748	153	...	153
90 Hulu Sihapas	7	...	7	752	...	752	64	...	64
Padang Lawas Utara	207	9	216	33 373	5 350	38 723	2 055	150	2 205

Sumber Kementerian Pendidikan dan Kebudayaan, Semester Ganjil 2017
 Source Ministry of Educations and Culture, 2017 Odd Semester Data

Tabel 4.1.4 Jumlah Sekolah, Guru, dan Murid Madrasah Ibtidaiyah (MI) di Bawah Kementerian Agama di Kabupaten Padang Lawas Utara, 2017/2018 dan 2018/2019
Number of Schools, Teachers, and Pupils in Madrasah Ibtidaiyah (MI) Under The Ministry of Religious Affairs in Padang Lawas Utara Regency, 2017/2018 and 2018/2019

Tahun Ajaran <i>School Year</i>	Madrasah Ibtidaiyah (MI)		
	Sekolah <i>Schools</i>	Murid <i>Pupils</i>	Guru <i>Teachers</i>
(1)	(2)	(3)	(4)
2017/2018	27	2 221	257
Negeri / <i>Public</i>	8	1 220	142
Swasta / <i>Private</i>	19	1 001	111
2018/2019	27	2 346	253
Negeri / <i>Public</i>	8	1 319	145
Swasta / <i>Private</i>	19	1 027	112

Sumber / *Source* : Kementerian Agama, EMIS, data semester genap laporan sampai dengan 30 Juni 2019/ *Ministry of Religious Affairs, EMIS, even semester report data up to 30th June 2019*

Tabel 4.1.5 Jumlah Sekolah, Guru, dan Murid Sekolah Menengah Pertama (SMP) di Bawah Kementerian Pendidikan dan Kebudayaan Menurut Kecamatan di Kabupaten Padang Lawas Utara, 2017/2018
Number of Schools, Teachers, and Pupils in Junior High Schools Under The Ministry of Education and Culture by Subdistrict in Padang Lawas Utara Regency, 2017/2018

Kecamatan Subdistrict	Sekolah Schools			Murid Pupils			Guru Teachers		
	Negeri Public	Swasta Private	Jumlah Total	Negeri Public	Swasta Private	Jumlah Total	Negeri Public	Swasta Private	Jumlah Total
(1)	(2)	(3)	(4)	(5)	(6)	(7)	(8)	(9)	(10)
10 Batang Onang	2	...	2	527	...	527	50	...	50
20 Padang Bolak Julu	3	...	3	417	...	417	47	...	47
30 Portibi	3	...	3	258	...	258	45	...	45
40 Padang Bolak	9	...	9	1 564	...	1 564	166	...	166
41 Padang Bolak Tenggara
50 Simangambat	6	3	9	522	1 166	1 688	51	36	87
51 Ujung Batu
60 Halongonan	6	...	6	645	...	645	80	...	80
61 Halongonan Timur
70 Dolok	3	...	3	495	...	495	54	...	54
80 Dolok Sigompulon	3	...	3	417	...	417	30	...	30
90 Hulu Sihapas	2	...	2	233	...	233	33	...	33
Padang Lawas Utara	37	3	40	5 078	1 166	6 244	556	36	592

Sumber Kementerian Pendidikan dan Kebudayaan, Semester Ganjil 2017
 Source Ministry of Educations and Culture, 2017 Odd Semester Data

Tabel 4.1.6 Jumlah Sekolah, Guru, dan Murid Madrasah Tsanawiyah (MTs) di Bawah Kementerian Agama di Kabupaten Padang Lawas Utara, 2017/2018 dan 2018/2019
Number of Schools, Teachers, and Pupils in Madrasah Tsanawiyah (MTs) Under The Ministry of Religious Affairs in Padang Lawas Utara Regency, 2017/2018 and 2018/2019

Tahun Ajaran <i>School Year</i>	Madrasah Tsanawiyah (MTs)		
	Sekolah <i>Schools</i>	Murid <i>Pupils</i>	Guru <i>Teachers</i>
(1)	(2)	(3)	(4)
2017/2018	51	9 358	610
Negeri / <i>Public</i>	4	1 651	119
Swasta / <i>Private</i>	47	7 589	491
2018/2019	51	9 240	638
Negeri / <i>Public</i>	4	1 769	119
Swasta / <i>Private</i>	47	7 589	519

Sumber / *Source* Kementerian Agama, EMIS, data semester genap laporan sampai dengan 30 Juni 2019/ *Ministry of Religious Affairs, EMIS, even semester report data up to 30th June 2019*

Tabel 4.1.7 Jumlah Sekolah, Guru, dan Murid Sekolah Menengah Atas (SMA) di Bawah Kementerian Pendidikan dan Kebudayaan Menurut Kecamatan di Kabupaten Padang Lawas Utara, 2017/2018
Number of Schools, Teachers, and Pupils in Senior High Schools Under The Ministry of Education and Culture by Subdistrict in Padang Lawas Utara Regency, 2017/2018

Kecamatan Subdistrict (1)	Sekolah Schools			Murid Pupils			Guru Teachers		
	Negeri Public	Swasta Private	Jumlah Total	Negeri Public	Swasta Private	Jumlah Total	Negeri Public	Swasta Private	Jumlah Total
	(2)	(3)	(4)	(5)	(6)	(7)	(8)	(9)	(10)
10 Batang Onang	1	...	1	472	...	472	29	...	29
20 Padang Bolak Julu	1	...	1	533	...	533	40	...	40
30 Portibi	1	...	1	425	...	425	33	...	33
40 Padang Bolak	2	1	3	1 012	151	1 163	84	9	93
41 Padang Bolak Tenggara
50 Simangambat	1	1	2	63	248	311	9	12	21
51 Ujung Batu
60 Halongonan	1	...	1	446	...	446	20	...	20
61 Halongonan Timur
70 Dolok	1	...	1	524	...	524	32	...	32
80 Dolok Sigompulon	1	...	1	206	...	206	16	...	16
90 Hulu Sihapas
Padang Lawas Utara	9	2	11	3 681	399	4 080	263	21	284

Sumber Kementerian Pendidikan dan Kebudayaan, Semester Ganjil 2017
 Source Ministry of Educations and Culture, 2017 Odd Semester Data

Tabel 4.1.8 Jumlah Sekolah, Guru, dan Murid Sekolah Menengah Kejuruan (SMK) di Bawah Kementerian Pendidikan dan Kebudayaan Menurut Kecamatan di Kabupaten Padang Lawas Utara, 2017/2018
Number of Schools, Teachers, and Pupils in Vocational High Schools Under The Ministry of Education and Culture by Subdistrict in Padang Lawas Utara Regency, 2017/2018

Kecamatan Subdistrict	Sekolah Schools			Murid Pupils			Guru Teachers		
	Negeri Public	Swasta Private	Jumlah Total	Negeri Public	Swasta Private	Jumlah Total	Negeri Public	Swasta Private	Jumlah Total
(1)	(2)	(3)	(4)	(5)	(6)	(7)	(8)	(9)	(10)
10 Batang Onang	1	...	1	244	...	244	29	...	29
20 Padang Bolak Julu
30 Portibi	1	1	2	368	69	437	46	6	52
40 Padang Bolak	...	2	2	...	394	394	...	25	25
41 Padang Bolak Tenggara
50 Simangambat	1	1	2	206	152	358	16	4	20
51 Ujung Batu
60 Halongonan	...	1	1	...	127	127	...	10	10
61 Halongonan Timur
70 Dolok
80 Dolok Sigompulon
90 Hulu Sihapas
Padang Lawas Utara	3	5	8	818	742	1 560	91	45	136

Sumber / Source: Kementerian Pendidikan dan Kebudayaan, Semester Ganjil 2017 / Ministry of Educations and Culture, 2017 Odd Semester Data

Tabel 4.1.9 Jumlah Sekolah, Guru, dan Murid Madrasah Aliyah (MA) di Bawah Kementerian Agama di Kabupaten Padang Lawas Utara, 2017/2018 dan 2018/2019
Number of Schools, Teachers, and Pupils in Madrasah Aliyah (MA) Under The Ministry of Religious Affairs in Padang Lawas Utara Regency, 2017/2018 and 2018/2019

Tahun Ajaran School Year	Madrasah Aliyah (MA)		
	Sekolah Schools	Murid Pupils	Guru Teachers
(1)	(2)	(3)	(4)
2017/2018	38	4 302	365
Negeri / Public	1	358	48
Swasta / Private	37	3 944	317
2018/2019	39	4 298	369
Negeri / Public	1	239	53
Swasta / Private	38	4 059	316

Sumber: Kementerian Agama, EMIS, data semester genap laporan sampai dengan 30 Juni 2019/ *Ministry of Religious Affairs, EMIS, even semester report data up to 30th June 2019*

Tabel 4.1.10 Jumlah Desa/Kelurahan yang Memiliki Fasilitas Sekolah Menurut Kecamatan dan Tingkat Pendidikan di Kabupaten Padang Lawas Utara, 2018
Number of Villages Having Educational Facilities by Subdistrict and Educational Level in Padang Lawas Utara Regency, 2018

Kecamatan Subdistrict	SD <i>Primary School</i>	SMP <i>Junior High School</i>	SMK <i>Vocational High School</i>	SMA <i>Senior High School</i>	PT <i>University</i>
(1)	(2)	(3)	(4)	(5)	(6)
10 Batang Onang	18	3	3	1	0
20 Padang Bolak Julu	12	6	3	0	0
30 Portibi	23	8	5	1	0
40 Padang Bolak	43	15	10	3	1
41 Padang Bolak Tenggara	11	3	2	0	0
50 Simangambat	13	7	2	1	0
51 Ujung Batu	7	3	1	0	0
60 Halongonan	13	6	3	0	0
61 Halongonan Timur	9	6	1	1	0
70 Dolok	31	9	2	0	0
80 Dolok Sigompulon	17	3	1	0	0
90 Hulu Sihapas	5	2	1	0	0
Padang Lawas Utara	202	71	34	7	1

Sumber BPS, Pendataan Potensi Desa (Podes)

Source BPS—Statistics Indonesia, Village Potential Data Collection

Tabel 4.1.11 Angka Partisipasi Sekolah (APS), Angka Partisipasi Murni (APM) dan Angka Partisipasi Kasar (APK) Menurut Kelompok di Kabupaten Padang Lawas Utara, 2012 – 2018
School Enrollment Rate (SER), Net Enrollment Rate (NER) and Gross Enrollment Rate (GER) by Type in Padang Lawas Utara Regency, 2012 – 2018

	2012	2013	2014	2015	2016	2017	2018
(1)	(2)	(3)	(4)	(5)	(6)	(7)	(8)
APS ₇₋₁₂	97,63	99,18	99,45	99,82	99,90	99,05	98,83
APS ₁₃₋₁₅	86,66	84,75	86,13	93,30	94,99	95,29	96,22
APS ₁₆₋₁₈	66,15	68,85	75,36	77,90	75,33	68,07	72,60
APS ₁₉₋₂₄	-	-	-	-	-	24,87	20,07
APM _{SD}	98	97,89	98,36	97,46	96,12	99,05	98,83
APM _{SMP}	70	70,74	72,03	77,78	85,08	82,81	82,81
APM _{SMA}	53	56,45	58,49	68,70	71,76	66,61	68,66
APM _{PT}	-	-	-	-	-	7,52	6,37
APK _{SD}	115	109,13	101,19	110,88	109,81	111,45	110,67
APK _{SMP}	94	84,17	81,10	94,06	96,96	93,92	88,16
APK _{SMA}	71	63,64	72,82	83,89	97,07	86,67	99,98
APK _{PT}	-	-	-	-	-	9,28	8,23

Sumber BPS Kabupaten Padang Lawas Utara

Source BPS – Statistics of Padang Lawas Utara Regency

Tabel 4.1.12 Persentase Penduduk Berumur 10 Tahun ke Atas Menurut Jenis Kelamin dan Ijazah/STTB Tertinggi yang Dimiliki di Kabupaten Padang Lawas Utara, 2018
Percentage of Population 10 Years of Aged and Over by Sex and Certificate of Attainment in Padang Lawas Utara Regency, 2018

Pendidikan Tertinggi Yang Ditatamatkan <i>The Highest Education Attainment</i>	Jenis Kelamin / Sex		Jumlah Total
	Laki-laki <i>Male</i>	Perempuan <i>Female</i>	
(1)	(2)	(3)	(4)
1 Tidak/Belum Pernah Sekolah	0,08	0,92	0,50
2 Tidak/ Belum Tamat SD	17,54	20,26	18,90
3 SD	30,27	25,78	28,03
4 SMTP	20,88	24,31	22,59
5 SMTA UMUM	23,60	18,68	21,15
6 SMTA KEJURUAN	2,89	1,74	2,32
7 DIPLOMA I & II	0,19	0,54	0,36
8 DIPLOMA III	1,82	2,68	2,25
9 D-IV/ S-1 ke atas	2,73	5,09	3,91
Padang Lawas Utara 2018	100,00	100,00	100,00

Sumber BPS Kabupaten Padang Lawas Utara

Source BPS – *Statistics of Padang Lawas Utara Regency*

Tabel 4.1.13 **Persentase Penduduk Berumur 10 Tahun Keatas Menurut Kemampuan Membaca di Kabupaten Padang Lawas Utara, 2018**
Percentage of Population Aged 10 Years and Over by Literacy in Padang Lawas Utara Regency, 2018

Kemampuan Membaca <i>Literacy</i>	Jenis Kelamin / Sex		Jumlah <i>Total</i>
	Laki-laki <i>Male</i>	Perempuan <i>Female</i>	
(1)	(2)	(3)	(4)
1 Huruf Latin	99,75	99,24	99,49
2 Huruf Arab	29,54	35,25	32,39
3 Huruf Lain	1,50	1,77	1,63
4 Buta Huruf	0,25	0,47	0,36

Sumber : BPS Kabupaten Padang Lawas Utara

Source : BPS – Statistics of Padang Lawas Utara Regency

Tabel 4.1.14 Jumlah Mahasiswa, Dosen dan Rasio Mahasiswa Terhadap Dosen di Akademi Kebidanan Paluta Husada Gunung Tua, 2012/2013 – 2018/2019
Number of Students, Lectures at the Academy of Midwifery Paluta Husada Gunung Tua, 2013/2014 – 2018/2019

Tahun Year	Mahasiswa Students (orang/persons)	Dosen Lectures (orang/persons)	Rasio Mahasiswa Terhadap Dosen Ratio of Students To Lectures
(1)	(2)	(3)	(4)
2012/2013	149	29	5,14
2013/2014	144	22	7,33
2014/2015	136	15	9,06
2015/2016	127	16	7,09
2016/2017	119	10	11,90
2017/2018	121	12	10,08
2018/2019	87	13	6,69

Sumber Akademi Kebidanan Paluta Husada Gunung Tua
 Source Paluta Husada Midwifery Academy of Gunung Tua

Tabel 4.1.15 Jumlah Gedung, Bilik, Mahasiswa dan Dosen di Akademi Kebidanan Paluta Husada Gunung Tua, 2014/2015 – 2018/2019
Number of Building, Room, Student and Lecturer at the Academy of Midwifery Paluta Husada Gunung Tua, 2014/2015 – 2018/2019

Uraian	Tahun / Years				
	2014/2015	2015/2016	2016/2017	2017/2018	2018/2019
(1)	(2)	(3)	(4)	(5)	(6)
Gedung / Building	5	5	5	5	5
Bilik / Classroom	20	20	20	20	20
Mahasiswa / College					
Laki-Laki / Male	0	0	0	0	0
Perempuan / Female	136	127	119	121	87
Jumlah / Total	136	127	119	121	87
Dosen / Lecturer					
Laki-Laki / Male	3	7	5	5	3
Perempuan / Female	12	9	5	5	10
Jumlah / Total	15	16	10	10	13
Staf / Staff					
Laki-Laki / Male	4	7	4	4	4
Perempuan / Female	15	9	5	5	5
Jumlah / Total	19	16	9	9	9

Sumber Akademi Kebidanan Paluta Husada Gunung Tua
 Source Paluta Husada Midwifery Academy of Gunung Tua

Tabel 4.1.16 Jumlah Mahasiswa, Dosen dan Rasio Mahasiswa Terhadap Dosen Sekolah Tinggi Ilmu Tarbiyah (STIT) Gunung Tua, 2012/2013 – 2018/2019
Number of Students, Lecturers and Students Ratio of Lecturers at the Sekolah Tinggi Ilmu Tarbiyah (STIT) Gunung Tua, 2012/2013 – 2018/2019

Tahun Year	Mahasiswa Students (orang/persons)	Dosen Lecturers (orang/persons)	Rasio Mahasiswa Terhadap Dosen Ratio of Students To Lecturers
(1)	(2)	(3)	(4)
2012/2013	40	17	2,35
2013/2014	44	22	2,00
2014/2015	35	27	1,29
2015/2016	43	28	1,54
2016/2017	53	28	1,89
2017/2018	303	24	12,63
2018/2019	228	20	11,40

Sumber Sekolah Tinggi Ilmu Tarbiyah (STIT) Gunung Tua
 Source STIT of Gunung Tua

Tabel 4.1.17 Jumlah Gedung, Bilik, Mahasiswa dan Dosen di Sekolah Tinggi Ilmu Tarbiyah (STIT) Gunung Tua, 2014/2015 – 2018/2019
Number of Building, Room, Student and Lecturer at the Sekolah Tinggi Ilmu Tarbiyah (STIT) Gunung Tua, 2014/2015 – 2018/2019

Uraian	Tahun / Years				
	2014/2015	2015/2016	2016/2017	2017/2018	2018/2019
(1)	(2)	(3)	(4)	(5)	(6)
Gedung / Building	8	8	8	8	8
Bilik / Classroom	39	39	39	39	39
Mahasiswa / College					
Laki-Laki / Male	15	15	7	7	78
Perempuan / Female	29	28	46	46	150
Jumlah / Total	44	43	53	53	228
Dosen / Lecturer					
Laki-Laki / Male	18	22	22	22	14
Perempuan / Female	4	6	6	6	6
Jumlah / Total	22	28	28	28	20
Staf / Staff					
Laki-Laki / Male	9	8	8	8	8
Perempuan / Female	3	4	4	4	2
Jumlah / Total	12	12	12	12	10

Sumber Sekolah Tinggi Ilmu Tarbiyah Gunung Tua
 Source STIT of Gunung Tua

Tabel 4.1.18 Banyaknya Gugus Depan dan Anggota Gerakan Pramuka yang Sudah Dilantik Menurut Kecamatan di Kabupaten Padang Lawas Utara, 2018
Number of Group of Scouts and Boy Scouts by Subdistrict in Padang Lawas Utara Regency, 2018

Kecamatan <i>Subdistrict</i>	Jumlah Gugus Depan <i>Number of Groups</i>	Sumber Didik <i>Source of Educative</i>		
		Majelis Pembimbing <i>Commander</i>	Andalan <i>Pledge</i>	Pembina <i>Builder</i>
(1)	(2)	(3)	(4)	(5)
10 Batang Onang	22	28	25	68
20 Padang Bolak Julu	24	32	28	73
30 Portibi	32	38	30	96
40 Padang Bolak	55	55	30	143
41 Padang Bolak Tenggara	40	50	17	142
50 Simangambat	20	23	25	57
51 Ujung Batu	16	20	15	50
60 Halongonan	20	24	30	60
61 Halongonan Timur	19	24	15	57
70 Dolok	42	49	30	126
80 Dolok Sigompulon	21	28	25	63
90 Hulu Sihapas	12	18	25	36
Padang Lawas Utara 2018	323	389	295	971
2017	323	389	248	968
2016	335	428	260	970
2015	323	419	248	968
2014	322	418	25	966

Lanjutan Tabel/*Continued Tabel* 4.1.18

Kecamatan <i>Subdistrict</i>	Anak Didik / <i>Protege</i>				Jumlah Pramuka <i>Total Scouts</i>
	Pandega <i>Pandega</i>	Penegak <i>Enforcer</i>	Penggalang <i>Penggalang</i>	Siaga <i>Aertness</i>	
(1)	(2)	(3)	(8)	(9)	(10)
10 Batang Onang	23	56	147	857	1 083
20 Padang Bolak Julu	24	80	114	726	944
30 P o r t i b i	53	158	172	1 259	1 642
40 Padang Bolak	60	369	534	1 359	2 322
41 Padang Bolak Tenggara	40	175	285	875	1 375
50 Simangambat	14	100	217	675	1 006
51 Ujung Batu	10	75	150	550	785
60 Halongonan	20	113	180	725	1 038
61 Halongonan Timur	18	85	98	525	726
70 D o l o k	23	105	202	1 697	2 027
80 Dolok Sigompulon	24	58	148	995	1 225
90 Hulu Sihapas	19	79	98	359	555
Padang Lawas Utara 2018	328	1 453	2 345	10 602	14 728
2017	325	1 429	2 341	10 593	14 688
2016	338	1 433	2 339	10 618	14 728
2015	319	1 429	2 311	10 593	14 688
2014	319	1 409	2 291	10 593	14 648

Sumber | Dinas Kepemudaan dan Olahraga Kabupaten Padang Lawas Utara
 Source | *Youth and Sports Department of Padang Lawas Utara Regency*

4.2 KESEHATAN/HEALTH

Tabel 4.2.1 Jumlah Desa/Kelurahan Yang Memiliki Sarana Kesehatan Menurut Kecamatan di Kabupaten Padang Lawas Utara, 2018
Number of Villages Having Health Facilities by Subdistrict in Padang Lawas Utara Regency, 2018

Kecamatan Subdistrict	Rumah Sakit Hospital			RS Bersalin Maternity Hospital			Poliklinik Polyclinic		
	2011	2014	2018	2011	2014	2018	2011	2014	2018
(2)	(3)	(4)	(5)	(6)	(7)	(8)	(9)	(10)	(11)
10 Batang Onang	0	0	0	0	0	0	1	0	0
20 Padang Bolak Julu	0	0	0	0	0	0	0	0	2
30 Portibi	1	1	1	0	0	0	1	0	3
40 Padang Bolak	0	0	0	0	0	0	4	5	3
41 Padang Bolak Tenggara	0	0	1
50 Simangambat	0	0	0	0	0	0	0	1	1
51 Ujung Batu	0	0	1
60 Halongonan	0	0	0	0	0	0	2	1	0
61 Halongonan Timur	0	0	0
70 Dolok	0	0	0	0	0	0	0	0	0
80 Dolok Sigompulon	0	0	0	0	0	0	0	0	1
90 Hulu Sihapas	0	0	0	0	0	0	0	0	0
Padang Lawas Utara	1	1	1	0	0	0	8	7	12

Lanjutan Tabel 4.2.1
Continued Table

Jumlah Desa/Kelurahan Yang Memiliki Sarana Kesehatan Menurut Kecamatan di Kabupaten Padang Lawas Utara, 2018
Number of Villages Having Health Facilities by Subdistrict in Padang Lawas Utara Regency, 2018

Kecamatan Subdistrict	Puskesmas Public Health Center			Pustu Sub-sidiary PHC			Apotek Pharmacy		
	2011 (12)	2014 (13)	2018 (14)	2011 (15)	2014 (16)	2018 (17)	2011 (18)	2014 (19)	2018 (20)
10 Batang Onang	1	1	1	2	3	2	0	0	0
20 Padang Bolak Julu	1	1	1	4	4	5	0	0	1
30 Portibi	1	1	1	5	5	4	0	1	2
40 Padang Bolak	4	5	3	6	5	3	1	1	1
41 Padang Bolak Tenggara	1	2	2
50 Simangambat	2	3	3	5	4	3	0	1	0
51 Ujung Batu	0	2	0
60 Halongonan	2	2	0	2	5	1	0	0	0
61 Halongonan Timur	1	3	0
70 Dolok	2	2	3	6	6	5	0	0	1
80 Dolok Sigompulon	1	1	1	3	3	3	0	0	0
90 Hulu Sihapas	1	1	1	1	1	1	0	0	0
Padang Lawas Utara	15	17	16	34	36	34	1	3	7

Sumber BPS, Pendataan Potensi Desa (Podes)

Source BPS-Statistics Indonesia, Village Potential Data Collecting

Tabel 4.2.2 Jumlah Tenaga Kesehatan Menurut Kecamatan di Kabupaten Padang Lawas Utara, 2018
Number of Medical Personnel by Subdistrict in Padang Lawas Utara Regency, 2018

Kecamatan <i>Subdistrict</i>	Dokter <i>Doctor</i>	Perawat <i>Nurse</i>	Bidan <i>Midwife</i>	Apoteker <i>Pharmacist</i>	Ahli Gizi <i>Dietician</i>
(1)	(2)	(3)	(4)	(5)	(6)
10 Batang Onang	2	15	44	1	0
20 Padang Bolak Julu	1	16	47	0	0
30 Portibi	28	122	106	5	0
40 Padang Bolak	7	31	103	1	2
41 Padang Bolak Tenggara	3	2	17	0	1
50 Simangambat	4	13	53	0	0
51 Ujung Batu	0	0	0	0	0
60 Halongonan	5	12	51	0	0
61 Halongonan Timur	1	6	50	0	0
70 Dolok	3	10	69	0	1
80 Dolok Sigompulon	1	8	43	0	0
90 Hulu Sihapas	2	9	26	0	0
2018	57	244	619	7	4
2017	58	207	588	6	4
2016	45	153	290	6	5
2015	35	110	215	6	3
2014	25	137	219	14	3

Sumber Dinas Kesehatan Kabupaten Padang Lawas Utara
 Source Health Office of Padang Lawas Utara Regency

Tabel 4.2.3 **Persentase Penduduk yang Mempunyai Keluhan Kesehatan Selama Sebulan Terakhir Menurut Kelompok Umur di Kabupaten Padang Lawas Utara, 2013-2018**
Percentage of People Who Had Health Complaint During a Month Prior to The Survey by Age Group in Padang Lawas Utara Regency, 2013-2018

Kelompok Umur <i>Age Group</i>	Laki-laki <i>Male</i>	Perempuan <i>Female</i>	L+P <i>M+L</i>
(1)	(2)	(3)	(4)
0 – 14	43,51	53,11	48,32
15 – 64	33,84	39,80	37,05
65+	55,35	69,45	63,26
Padang Lawas Utara	39,20	47,03	43,33

Sumber BPS, Survei Sosial Ekonomi Nasional (Susenas)
 Source BPS-Statistics Indonesia, National Socioeconomic Survey

Tabel 4.2.4 Jumlah Rumah Sakit Umum, Rumah Sakit Khusus, Rumah Sakit/Rumah Bersalin, Puskesmas, Klinik/Balai Kesehatan, Posyandu, dan Polindes Menurut Kecamatan di Kabupaten Padang Lawas Utara, 2016-2017
Number of General Hospital, Special Hospital, Maternity Hospital and Public Health Center, Medical Clinic, Integrated Service Post, Village maternity Cottage by Subdistrict in Padang Lawas Utara Regency, 2016-2017

Kecamatan <i>Subdistrict</i>	Rumah Sakit <i>Hospital</i>		RS Bersalin <i>Maternity Hospital</i>		Puskesmas <i>Public Health Center</i>	
	2016	2017	2016	2017	2016	2017
(1)	(2)	(3)	(4)	(5)	(6)	(7)
10 Batang Onang
20 Padang Bolak Julu
30 Portibi
40 Padang Bolak
41 Padang Bolak Tenggara
50 Simangambat
51 Ujung Batu
60 Halongonan
61 Halongonan Timur
70 Dolok
80 Dolok Sigompulon
90 Hulu Sihapas
Padang Lawas Utara

SOCIAL AND WELFARE

Lanjutan Tabel 4.2.4
Continued Table

Jumlah Rumah Sakit Umum, Rumah Sakit Khusus, Rumah Sakit/Rumah Bersalin, Puskesmas, Klinik/Balai Kesehatan, Posyandu, dan Polindes Menurut Kecamatan di Kabupaten Padang Lawas Utara, 2016-2017
Number of General Hospital, Special Hospital, Maternity Hospital and Public Health Center, Medical Clinic, Integrated Service Post, Village maternity Cottage by Subdistrict in Padang Lawas Utara Regency, 2016-2017

Kecamatan Subdistrict	Balai Kesehatan Medical Clinic		Posyandu Integrated Service Post		Polindes Village Maternity Cottage	
	2016	2017	2016	2017	2016	2017
(1)	(2)	(3)	(4)	(5)	(6)	(7)
10 Batang Onang
20 Padang Bolak Julu
30 Portibi
40 Padang Bolak
41 Padang Bolak Tenggara
50 Simangambat
51 Ujung Batu
60 Halongonan
61 Halongonan Timur
70 Dolok
80 Dolok Sigompulon
90 Hulu Sihapas
Padang Lawas Utara

Sumber Kementerian Kesehatan, Profil Kesehatan Indonesia
Source Health Office of Padang Lawas Utara Regency

Tabel 4.2.5 Banyaknya Fasilitas Kesehatan di Kabupaten Padang Lawas Utara, 2012 – 2018
Table *Number of Health Facilities in Padang Lawas Utara Regency, 2012 – 2018*

No	Fasilitas Kesehatan <i>Health Facility</i>	2012	2013	2014	2015	2016	2017	2018
(1)	(2)	(3)	(4)	(5)	(6)	(7)	(8)	(9)
1	Rumah Sakit Umum <i>General Hospital</i>	1	1	1	1	1	1	1
2	BPU <i>Public Clinic</i>	0	0	0	0	0	0	0
3	Puskesmas <i>Public Health Center</i>	17	17	17	17
4	Pos Pelayanan Terpadu (Posyandu) <i>Maternal & Child Health Center</i>	412	422	89	413	401	399	399
5	Klinik / Balai Kesehatan <i>Clinic / Health Center</i>	3	3	3	1	10	9	9
6	Pondok Bersalin Desa (Polindes) <i>Village Maternity</i>	412	412	39	39	39	40	40
7	Apotek/ <i>Dispensaries</i>	4	4	4	3	4	4	6
8	Toko Obat/ <i>Medicine Store</i>	26	26	26	11	11	11	14

Sumber / *Source* Dinas Kesehatan Kabupaten Padang Lawas Utara
 Health Office of Padang Lawas Utara Regency

Tabel 4.2.6 Banyaknya Fasilitas Kesehatan Menurut Status Kepemilikan di Kabupaten Padang Lawas Utara, 2018
Number of Health Facilities by Possession in Padang Lawas Utara Regency, 2018

No	Fasilitas Kesehatan <i>Health Facility</i>	Pemerintah <i>State</i>	Swasta <i>Private</i>	Jumlah <i>Total</i>
(1)	(2)	(3)	(4)	(5)
1	Rumah Sakit Umum <i>General Hospital</i> Kapasitas Tempat Tidur *) <i>Bed Capacity</i>	1 100	1 50	2 150
2	Puskesmas/ <i>Public Health Center</i> Kapasitas Tempat Tidur <i>Bed Capacity</i>	17 80	0 0	17 80
3	Rumah Bersalin / <i>Maternity Hospital</i> Kapasitas Tempat Tidur <i>Bed Capacity</i>	0 0	0 0	0 0
4	Pondok Bersalin Desa (Polindes) <i>Village Maternity</i>	40	0	40
5	Praktek Dokter / <i>Doctor</i>	0	25	25
6	SPK	0	0	0
7	SMF	0	0	0

Sumber : Dinas Kesehatan Kabupaten Padang Lawas Utara
 Source : *Health Office of Padang Lawas Utara Regency*

*) Sumber : Rumah Sakit Umum Daerah Gunung Tua

*) Source : *General Hospital of Gunung Tua*

Tabel 4.2.7 Banyaknya Tenaga Kesehatan Menurut Unit Kerja dan Sarana Pelayanan Kesehatan di Kabupaten Padang Lawas Utara, 2018
Number of Health Workers by Work Unit and Health Services Facilities in Padang Lawas Utara Regency, 2018

Unit Kerja <i>Work Unit</i>	Tenaga Medis <i>Medical Workers</i>			
	Dokter <i>Doctor</i>	Perawat <i>Nurse</i>	Bidan <i>Midwife</i>	Apoteker <i>Pharmacist</i>
(1)	(2)	(3)	(4)	(5)
Rumah Sakit/ Hospital *)	27	105	65	5
Dinas Kesehatan (Labkesda)	3	11	8	1
Puskesmas Psr Matanggor	2	15	44	1
Puskesmas Siunggam	1	6	17	0
Puskesmas Batu Gana	0	10	30	0
Puskesmas Portibi	1	17	51	0
Puskesmas Gunung Tua	3	15	78	0
Puskesmas Napagadung Laut	1	5	17	0
Puskesmas Nagasaribu	3	2	17	0
Puskesmas Langkimat	2	5	28	0
Puskesmas Ulak Tano	1	3	22	0
Puskesmas Kosik Putih	1	5	3	0
Puskesmas Hutaimbaru	3	7	22	0
Puskesmas Pangirkiran	2	5	29	0
Puskesmas Batang Pane II	1	6	50	0
Puskesmas Sipiongot	2	5	63	0
Puskesmas Sibio-bio	1	5	6	0
Puskesmas Simundol	1	8	43	0
Puskesmas Aek Godang	2	9	26	0
2018	57	244	619	7
2017	58	207	588	6
2016	45	153	290	6
2015	35	110	215	6
2014	25	137	219	14

Lanjutan Tabel/Continued Tabel 4.2.7

Unit Kerja <i>Work Unit</i>	Tenaga Nonmedis <i>Nonmedical Workers</i>			
	Ahli Gizi <i>Dietician</i>	Teknisi Medis Medical <i>Technician**)</i>	Sanitasi <i>Sanitation</i>	Kesehatan Masyarakat <i>Public Health</i>
(1)	(6)	(7)	(8)	(9)
Rumah Sakit/ <i>Hospital</i> *)	2	1	0	14
Dinas Kesehatan (Labkesda)	0	0	0	17
Puskesmas Psr Matanggor	0	0	0	1
Puskesmas Siunggam	0	0	0	2
Puskesmas Batu Gana	0	0	0	2
Puskesmas Portibi	0	0	0	1
Puskesmas Gunung Tua	1	0	0	4
Puskesmas Napagadunglaut	0	0	0	2
Puskesmas Nagasaribu	0	0	0	2
Puskesmas Kosik Putih	0	0	0	1
Puskesmas Ulak Tano	0	0	1	5
Puskesmas Hutaimbaru	0	0	0	1
Puskesmas Pangirkiran	0	0	0	1
Puskesmas UPT Batang Pane II	1	0	0	5
Puskesmas Langkimat	0	0	0	2
Puskesmas Sipiongot	0	0	0	1
Puskesmas Sibio-bio	0	0	0	2
Puskesmas Simundol	0	0	0	7
Puskesmas Aek Godang	0	0	0	2
2018	4	1	1	72
2017	4	6	1	43
2016	5	3	0	39
2015	3	3	2	32
2014	3	3	2	30

Sumber Dinas Kesehatan Kabupaten Padang Lawas Utara
Source Health Office of Padang Lawas Utara Regency

*) Sumber : Rumah Sakit Umum Daerah Gunung Tua

*) Sumber : *General Hospital of Gunung Tua*

**) : Termasuk Ahli Radiologi, Fisioterapi dan Penata Anestesi

**) : *Including Expert Radiology, Physiotherapy and Playground Anesthesia*

Tabel 4.2.8 Banyaknya Puskesmas, Balai Pengobatan Swasta, Polindes dan Posyandu Menurut Kecamatan di Kabupaten Padang Lawas Utara, 2018
Number of Public Health Centre, Private Medical Care Facility, Village Maternity, and Maternal & Child Health Center in Padang Lawas Utara Regency, 2018

Kecamatan Subdistrict	Puskesmas Public Health Centre			Balai Pengobatan Swasta Private Medical Care Facility	Polindes Village Maternity	Posyandu Maternal & Child Health Center
	Perawat Nursing	Non Perawat Not Nursing	Total Total			
(1)	(2)	(3)	(4)	(5)	(6)	(7)
10 Batang Onang	0	1	1	0	2	32
20 Padang Bolak Julu	0	1	1	0	5	36
30 Portibi	0	1	1	0	1	51
40 Padang Bolak	1	1	2	0	2	69
41 Padang Bolak Tenggara	0	2	2	0	5	27
50 Simangambat	0	2	2	0	3	18
51 Ujung Batu	0	1	1	0	2	16
60 Halongonan	0	2	2	0	9	37
61 Halongonan Timur	0	1	1	2	1	12
70 Dolok	1	1	2	0	6	47
80 Dolok Sigompulon	1	0	1	0	4	44
90 Hulu Sihapas	1	0	1	0	0	10
Padang Lawas Utara 2018	4	13	17	2	40	399
2017	4	13	17	2	40	399
2016	4	13	17	4	40	399
2015	4	13	17	10	39	413
2014	3	14	17	3	39	89

Sumber Dinas Kesehatan Kabupaten Padang Lawas Utara
 Source Health Office of Padang Lawas Utara Regency

Tabel 4.2.9 Banyaknya Dokter Spesialis, Dokter Umum dan Dokter Gigi di Sarana Pelayanan Kesehatan di Kabupaten Padang Lawas Utara, 2018
Number of Specialist Doctors, General Practitioners and Dentists in Health Service Facilities in Padang Lawas Utara Regency, 2018

No	Unit Kerja <i>Work Unit</i>	Dokter Spesialis <i>Specialist Doctors</i>	Dokter Umum <i>General Practitioners</i>	Dokter Gigi <i>Dentists</i>
(1)	(2)	(3)	(4)	(5)
1	Rumah Sakit Umum *) <i>General Hospital</i>	17	12	1
2	Puskesmas <i>Public Health Center</i>	0	27	12
3	Institut Diknakes Diklat	0	0	0
4	Sarana Kesehatan Lain <i>Other Health Facilities</i>	0	0	0
5	Dinas Kesehatan Health Office	0	3	0
	2018	17	42	13
	2017	9	48	13
	2016	14	50	10
	2015	1	40	10
	2014	7	58	14

Sumber : Dinas Kesehatan Kabupaten Padang Lawas Utara
Source : Health Office of Padang Lawas Utara Regency

*) Sumber : Rumah Sakit Umum Daerah Gunung Tua

*) Sumber : *General Hospital of Gunung Tua*

Tabel 4.2.10 Banyaknya Tenaga Kesehatan Menurut Tingkat Pendidikan dan Sarana Kesehatan di Kabupaten Padang Lawas Utara, 2018
Number of Health Workers by Education Level and Health Facilities in Subdistrict of Padang Lawas Utara Regency, 2018

No	Tingkat Pendidikan <i>Education Level</i>	RSUD *) GunungTua	Puskesmas / <i>Public Health Centre</i>		
			Sipiongot	Simundol	Pangirkiran
(1)	(2)	(3)	(4)	(5)	(6)
1	Dokter Spesialis	16	0	0	0
2	Dokter Umum	11	2	1	2
3	Dokter Gigi	1	2	0	0
4	Perawat Gigi	1	0	0	0
5	SKEP Ners	9	0	0	0
6	Apoteker	5	0	0	0
7	SKM	14	1	7	1
8	Sarjana Non Kesehatan	15	0	0	0
9	Ak Anestesi	0	0	0	0
10	AKSI	0	0	0	0
11	AKPER	86	5	8	5
12	AKFIS	1	0	0	0
13	APRO	0	0	0	0
14	SPK/ SPRA	5	3	0	1
15	AKBID	65	0	0	0
16	Bidan	65	63	43	29
17	SFISIBOL	7	0	0	0
18	SPRG	0	0	0	0

Lanjutan Tabel/*Continued Tabel* 4.2.10

No	Tingkat Pendidikan <i>Education Level</i>	RSUD *) GunungTua	Puskesmas / <i>Public Health Centre</i>		
			Sipiongot	Simundol	Pangirkiran
(1)	(2)	(3)	(4)	(5)	(6)
19	SPPH	0	0	0	0
20	APK	0	0	0	0
21	SPA	0	0	0	0
22	AAK/AAF	0	0	0	0
23	SMAK	0	0	0	0
24	SAA / SMF	1	0	0	0
25	PKC /PKU/ PKE/ PKTP JURKES	0	0	0	0
26	LCPK/ PPK	0	0	0	0
27	SLTA	97	0	3	2
28	SLTP	6	2	0	0
29	SD	2	0	0	0
30	S KEP	7	0	0	0
31	D III Gizi	2	0	0	0
2018		416	78	62	40
2017		398	9	64	38
2016		324	26	39	19
2015		104	95	51	43
2014		19	29	44	23

Lanjutan Tabel/*Continued Tabel* 4.2.10

No	Tingkat Pendidikan <i>Education Level</i>	Puskesmas / <i>Public Health Centre</i>			
		Hutaimbaru	UPT Batang Pane II	Gunung Tua	Portibi
(1)	(2)	(7)	(8)	(9)	(10)
1	Dokter Spesialis	0	0	0	0
2	Dokter Umum	3	1	3	1
3	Dokter Gigi	0	0	2	1
4	Perawat Gigi	0	0	1	1
5	SKEP Ners	0	0	0	0
6	Apoteker	0	0	0	0
7	SKM	1	5	4	1
8	Sarjana Non Kesehatan	0	0	2	0
9	Ak Anestesi	0	0	0	0
10	AKSI	0	0	0	0
11	AKPER	6	6	13	15
12	AKFIS	0	0	0	0
13	APRO	0	0	0	0
14	SPK/ SPRA	0	0	2	0
15	AKBID	0	0	0	0
16	Bidan	22	50	78	51
17	SFISIBOL	0	0	0	0
18	SPRG	0	0	0	0

Lanjutan Tabel/*Continued Tabel* 4.2.10

No	Tingkat Pendidikan <i>Education Level</i>	Puskesmas / <i>Public Health Centre</i>			
		Hutaimbaru	UPT Batang Pane II	Gunung Tua	Portibi
(1)	(2)	(7)	(8)	(9)	(10)
19	SPPH	0	0	0	0
20	APK	0	0	0	0
21	SPA	0	0	0	0
22	AAK/AAF	1	0	2	1
23	SMAK	0	0	0	0
24	SAA / SMF	0	0	0	0
25	PKC /PKU/ PKE/ PKTP JURKES	0	0	0	0
26	LCPK/ PPK	0	0	0	0
27	SLTA	0	0	2	1
28	SLTP	0	0	0	0
29	SD	0	0	0	0
30	S KEP	1	0	2	2
31	D III Gizi	0	1	1	0
2018		34	63	112	72
2017		36	58	99	69
2016		32	41	62	43
2015		56	59	105	81
2014		38	46	81	43

Lanjutan Tabel/*Continued Tabel* 4.2.10

No	Tingkat Pendidikan <i>Education Level</i>	Puskesmas / <i>Public Health Centre</i>			
		Siunggam	Batu Gana	Aek Godang	Langkimat
(1)	(2)	(11)	(12)	(13)	(14)
1	Dokter Spesialis	0	0	0	0
2	Dokter Umum	1	0	2	2
3	Dokter Gigi	1	1	3	1
4	Perawat Gigi	0	0	1	0
5	SKEP Ners	0	0	0	0
6	Apoteker	0	0	0	0
7	SKM	2	1	5	2
8	Sarjana Non Kesehatan	0	0	0	1
9	Ak Anestesi	0	0	0	0
10	AKSI	0	0	0	0
11	AKPER	4	10	7	4
12	AKFIS	0	0	0	0
13	APRO	0	0	0	0
14	SPK/ SPRA	0	0	2	0
15	AKBID	0	0	0	0
16	Bidan	17	30	26	28
17	SFISIBOL	0	0	0	0
18	SPRG	0	0	0	0

Lanjutan Tabel/*Continued Tabel* 4.2.10

No	Tingkat Pendidikan <i>Education Level</i>	Puskesmas / <i>Public Health Centre</i>			
		Siunggam	Batu Gana	Aek Godang	Langkimat
(1)	(2)	(11)	(12)	(13)	(14)
19	SPPH	0	0	1	0
20	APK	0	0	0	0
21	SPA	0	0	0	0
22	AAK/AAF	0	0	1	0
23	SMAK	0	0	0	0
24	SAA / SMF	0	0	0	0
25	PKC /PKU/ PKE/ PKTP JURKES	0	0	0	0
26	LCPK/ PPK	0	0	0	0
27	SLTA	0	0	0	0
28	SLTP	0	0	0	0
29	SD	0	0	0	0
30	S KEP	2	0	2	1
31	D III Gizi	0	0	0	0
2018		27	42	50	39
2017		27	37	35	42
2016		22	27	30	16
2015		46	49	51	38
2014		26	32	27	19

Lanjutan Tabel/*Continued Tabel* 4.2.10

No	Tingkat Pendidikan <i>Education Level</i>	Puskesmas / <i>Public Health Centre</i>			
		Ulak Tano	Napa Gadung Laut	Kosik Putih	Naga Saribu
(1)	(2)	(11)	(12)	(13)	(14)
1	Dokter Spesialis	0	0	0	0
2	Dokter Umum	1	1	1	3
3	Dokter Gigi	0	0	0	0
4	Perawat Gigi	0	0	0	0
5	SKEP Ners	0	0	0	0
6	Apoteker	0	0	0	0
7	SKM	2	2	2	2
8	Sarjana Non Kesehatan	0	0	0	0
9	Ak Anestesi	0	0	0	0
10	AKSI	0	0	0	0
11	AKPER	3	4	4	2
12	AKFIS	0	0	0	0
13	APRO	0	0	0	0
14	SPK/ SPRA	0	0	0	0
15	AKBID	0	0	0	0
16	Bidan	22	17	3	17
17	SFISIBOL	0	0	0	0
18	SPRG	0	0	0	0

Lanjutan Tabel/*Continued Tabel* 4.2.10

No	Tingkat Pendidikan <i>Education Level</i>	Puskesmas / <i>Public Health Centre</i>			
		Ulak Tano	Napa Gadung Laut	Kosik Putih	Naga Saribu
(1)	(2)	(11)	(12)	(13)	(14)
19	SPPH	0	0	0	0
20	APK	0	0	0	0
21	SPA	0	0	0	0
22	AAK/AAF	0	0	0	0
23	SMAK	0	0	0	0
24	SAA / SMF	0	0	0	0
25	PKC /PKU/ PKE/ PKTP JURKES	0	0	0	0
26	LCPK/ PPK	0	0	0	0
27	SLTA	0	0	0	0
28	SLTP	0	0	0	0
29	SD	0	0	0	0
30	S KEP	0	1	1	0
31	D III Gizi	0	0	0	0
	2018	28	25	11	24
	2017	32	24	11	25
	2016	17	10	10	12
	2015	46	49	51	38
	2014	26	32	27	19

Lanjutan Tabel/*Continued Tabel* 4.2.10

No	Tingkat Pendidikan <i>Education Level</i>	Puskesmas / <i>Public Health Centre</i>			Jumlah Seluruhnya <i>Total</i>
		Pasar Matanggor	Sibio-bio	Jumlah <i>Total</i>	
(1)	(2)	(15)	(16)	(17)	(18)
1	Dokter Spesialis	0	0	0	16
2	Dokter Umum	2	1	27	38
3	Dokter Gigi	1	0	12	13
4	Perawat Gigi	1	0	4	5
5	SKEP Ners	0	0	0	9
6	Apoteker	1	0	1	6
7	SKM	1	2	41	55
8	Sarjana Non Kesehatan	0	0	3	18
9	Ak Anestesi	0	0	0	0
10	AKSI	0	0	0	0
11	AKPER	13	4	113	199
12	AKFIS	0	0	0	1
13	APRO	0	0	0	0
14	SPK/ SPRA	0	0	8	13
15	AKBID	0	0	0	65
16	Bidan	44	6	546	611
17	SFISIBOL	0	0	0	7
18	SPRG	0	0	0	0

Lanjutan Tabel/*Continued Tabel* 4.2.10

No	Tingkat Pendidikan <i>Education Level</i>	Puskesmas / <i>Public Health Centre</i>			Jumlah Seluruhnya <i>Total</i>
		Pasar Matanggor	Sibio-bio	Jumlah <i>Total</i>	
(1)	(2)	(15)	(16)	(17)	(18)
19	SPPH	0	0	1	1
20	APK	0	0	0	0
21	SPA	0	0	0	0
22	AAK/AAF	0	0	5	5
23	SMAK	0	0	0	0
24	SAA / SMF	0	0	0	1
25	PKC /PKU/ PKE/ PKTP JURKES	0	0	0	0
26	LCPK/ PPK	0	0	0	0
27	SLTA	0	0	8	105
28	SLTP	0	0	2	8
29	SD	0	0	0	2
30	S KEP	2	1	15	22
31	D III Gizi	0	0	2	4
2018		65	14	788	1 204
2017		56	15	677	1 075
2016		36	11	453	777
2015		65	51	788	1 682
2014		34	27	468	487

Sumber Dinas Kesehatan Kabupaten Padang Lawas Utara
Source Health Office of Padang Lawas Utara Regency

^{*)} Sumber : Rumah Sakit Umum Daerah Gunung Tua

^{*)} Sumber : *General Hospital of Gunung Tua*

Tabel 4.2.11 Jumlah Paramedis Perawatan Menurut Kecamatan di Kabupaten Padang Lawas Utara, 2018
Number of Medical Nurses According by Subdistrict in Padang Lawas Utara Regency, 2018

Kecamatan <i>Subdistrict</i>	Bidan		Perawat <i>Nurse</i>	SPRG	Jumlah <i>Total</i>
	PNS	PTT			
(1)	(2)	(3)	(4)	(6)	(7)
10 Batang Onang	36	8	15	0	59
20 Padang Bolak Julu	29	1	10	0	40
30 Portibi	45	6	17	0	68
40 Padang Bolak	84	11	20	0	115
41 Padang Bolak Tenggara	34	0	8	0	42
50 Simangambat	29	2	10	0	41
51 Ujung Batu	22	0	3	0	25
60 Halongonan	49	2	12	0	63
61 Halongonan Timur	47	3	6	0	56
70 Dolok	67	2	10	0	79
80 Dolok Sigompulon	42	1	8	0	51
90 Hulu Sihapas	23	3	7	0	33
*) Padang Lawas Utara 2018	507	39	126	0	672
*)2017	523	39	107	0	669
2016	224	352	143	0	719
2015	230	348	124	1	703
2014	248	341	138	0	727

*) Bidan PTT banyak yang sudah diangkat menjadi PNS

Sumber Dinas Kesehatan Kabupaten Padang Lawas Utara
 Source Health Office of Padang Lawas Utara Regency

Tabel 4.2.12 Jumlah Paramedis Non Perawatan Menurut Kecamatan di Kabupaten Padang Lawas Utara, 2018
Number of Medical Nurses According by Subdistrict in Padang Lawas Utara Regency, 2018

Kecamatan Subdistrict	APS	SKM	Akademi / Academic		
			Gizi	Apk	Ro
(1)	(2)	(3)	(4)	(5)	(6)
10 Batang Onang	0	1	0	0	0
20 Padang Bolak Julu	0	1	0	0	0
30 Portibi	0	1	0	0	0
40 Padang Bolak	0	6	1	0	0
41 Padang Bolak Tenggara	0	4	0	0	0
50 Simangambat	0	4	0	0	0
51 Ujung Batu	0	2	0	0	0
60 Halongonan	0	2	0	0	0
61 Halongonan Timur	0	5	1	0	0
70 Dolok	0	3	0	0	0
80 Dolok Sigompulon	0	7	0	0	0
90 Hulu Sihapas	0	5	0	0	0
Padang Lawas Utara 2018	0	41	2	0	0
2017	0	30	2	0	0
2016	0	29	3	0	1
2015	0	29	1	1	1
2014	0	29	0	0	0

Lanjutan Tabel/*Continued Tabel* 4.2.12

Kecamatan <i>Subdistrict</i>	SPPH	SPAG	SMF/ SAA	Analisis	Jumlah <i>Total</i>
(1)	(7)	(8)	(9)	(10)	(11)
10 Batang Onang	0	0	0	0	1
20 Padang Bolak Julu	0	0	0	0	1
30 Portibi	0	0	0	1	2
40 Padang Bolak	0	0	0	2	9
41 Padang Bolak Tenggara	0	0	0	0	4
50 Simangambat	0	0	0	0	4
51 Ujung Batu	0	0	0	0	2
60 Halongonan	0	0	0	1	3
61 Halongonan Timur	0	0	0	0	6
70 Dolok	0	0	0	0	3
80 Dolok Sigompulon	0	0	0	0	7
90 Hulu Sihapas	1	0	0	1	7
Padang Lawas Utara 2018	1	0	0	5	49
2017	2	0	2	6	42
2016	1	0	0	4	38
2015	1	0	1	4	38
2014	2	0	0	0	31

Sumber Dinas Kesehatan Kabupaten Padang Lawas Utara
 Source Health Office of Padang Lawas Utara Regency

Tabel 4.2.13 Banyaknya Apotik dan Apoteker dan Sarjana Lain Menurut Kecamatan di Kabupaten Padang Lawas Utara, 2018
Number of Dispensary and Pharmacist and Other Non-Medical Graduates by Subdistrict in Padang Lawas Utara Regency, 2018

Kecamatan <i>Subdistrict</i>	Apotik Umum <i>Public Dispensaries</i>	Apoteker <i>Pharmacysts</i>
(1)	(2)	(3)
10 Batang Onang	0	1
20 Padang Bolak Julu	0	0
30 Portibi	1	1
40 Padang Bolak	5	2
41 Padang Bolak Tenggara	0	0
50 Simangambat	0	0
51 Ujung Batu	0	0
60 Halongonan	0	0
61 Halongonan Timur	0	0
70 Dolok	0	0
80 Dolok Sigompulon	0	1
90 Hulu Sihapas	0	0
Padang Lawas Utara 2018	6	5
2017	6	6
2016	4	2
2015	3	3
2014	1	6

Ket: Apoteker disini adalah S Farm dan Am Farm

Sumber Dinas Kesehatan Kabupaten Padang Lawas Utara
 Source Health Office of Padang Lawas Utara Regency

Tabel 4.2.14 Banyaknya Penderita Kesehatan Menurut Jenis Penyakit di Kabupaten Padang Lawas Utara, 2018
Number of Patient of Illness by Types of Disease in Padang Lawas Utara Regency, 2018

No	Jenis Penyakit <i>Type of Disease</i>	Penderita / <i>Patient</i>		Jumlah Semua Golongan Umur <i>All Age Group</i>
		Dewasa 15 Tahun Keatas <i>Adult 15 years and above</i>	Anak-anak 0-14 Tahun <i>Child 0-14 years</i>	
(1)	(2)	(3)	(4)	(5)
1	Diare Dan Kolera <i>Diarhea And Cholera</i>	3 355	4 163	7 518
2	Influenza / <i>Influenza</i>	2 857	3 067	5 924
3	TBC dan BTA Klinis / <i>Tuberclosis</i>	375	8	383
4	Bronkitis / <i>Bronchtytis</i>	0	0	0
5	Batuk Rejan / <i>Cough</i>	0	0	0
6	Malaria Klinis / <i>Malaria</i>	1 552	0	1 552
7	Pneomonia / <i>Pneumonia</i>	0	40	40
8	Disentri / <i>Disentry</i>	0	0	0
9	Campak / <i>Chicken Fox</i>	0	0	0
10	Gigitan Hewan Tersangka Rabies	7	0	7
11	Gondok/ <i>Thryroid infection</i>	0	0	0
12	Difteri / <i>Dyphtery</i>	0	0	0
13	Tetanus Neonatorum	0	0	0
14	TBC Paru BTA Positif <i>Lung Tuberclosis</i>	0	0	0
15	Tipoid / <i>Typhoid</i>	0	0	0
16	Hypertensi / <i>Hypertation</i>	8 731	0	8 731
2018		16 877	7 278	24 155
2017		12 174	7 630	19 804
2016		4 322	7 312	11 634
2015		6 682	4 916	11 598
2014		0	26	2 450

Sumber Dinas Kesehatan Kabupaten Padang Lawas Utara
 Source *Health Office of Padang Lawas Utara Regency*

Tabel 4.2.15 **Percentage of Ever Married Women Aged 15-49 Years by Regency/City and The First Birth Attendant, 2015-2018**
Table **Percentage of Ever Married Women Aged 15-49 Years by Regency/City and The First Birth Attendant, 2015-2018**

Tahun Years	Persentase Tenaga Kesehatan <i>Health Workers</i>			Persentase Non Tenaga Kesehatan <i>Non Health Workers</i>	Jumlah Total
	Dokter <i>Doctor</i>	Bidan <i>Midwife</i>	Medis Lainnya <i>Other Paramedic</i>		
(1)	(2)	(2)	(2)	(3)	(4)
2015	87,10	-	-	12,90	100,00
2016	87,88	-	-	12,12	100,00
2017	5,89	71,13	18,96	4,02	100,00
2018	13,34	71,06	0,00	15,61	100,00

Sumber
Source BPS Kabupaten Padang Lawas Utara
BPS-Statistics of Padang Lawas Utara Regency

Tabel 4.2.16 Banyaknya Balita yang Pernah Mendapat Imunisasi Menurut Jenis Imunisasi dan Kecamatan di Kabupaten Padang Lawas Utara, 2018
Number of Children Ever Been Immunized by Type of Immunization and Subdistrict in Padang Lawas Utara Regency, 2018

Kecamatan <i>Subdistrict</i>	Jenis Imunisasi / <i>Type of Immunization</i>							
	DPT			Polio / <i>Polio</i>				
	1	2	3	1	2	3	4	
(1)	(2)	(3)	(4)	(5)	(6)	(7)	(8)	
10 Batang Onang	-	-	325	-	-	-	325	
20 Padang Bolak Julu	-	-	180	-	-	-	182	
30 Portibi	-	-	383	-	-	-	363	
40 Padang Bolak	-	-	537	-	-	-	578	
41 Padang Bolak Tenggara	-	-	313	-	-	-	303	
50 Simangambat	-	-	1 067	-	-	-	1 091	
51 Ujung Batu	-	-	280	-	-	-	186	
60 Halongonan	-	-	381	-	-	-	335	
61 Halongonan Timur	-	-	535	-	-	-	544	
70 Dolok	-	-	382	-	-	-	334	
80 Dolok Sigompulon	-	-	276	-	-	-	343	
90 Hulu Sihapas	-	-	214	-	-	-	214	
Padang Lawas Utara 2018	-	-	4 873	-	-	-	4 798	
2017	6 233	6 139	6 939	6 124	6 159	4 885	6 719	
2016	-	-	4 108	-	-	-	4 192	
2015	4 579	4 540	4 319	4 407	4 278	4 256	4 214	
2014	-	-	4 085	-	-	-	4 092	

Lanjutan Tabel/*Continued Tabel* 4.2.16

Kecamatan <i>Subdistrict</i>	Jenis Imunisasi / <i>Type of Immunization</i>				
	BCG	Hepatitis B			Campak <i>Measles</i>
		1	2	3	
(1)	(9)	(10)	(11)	(12)	(13)
10 Batang Onang	388	41	228	-	310
20 Padang Bolak Julu	179	51	19	-	178
30 Portibi	442	195	84	-	358
40 Padang Bolak	870	840	132	-	722
41 Padang Bolak Tenggara	315	30	196	-	303
50 Simangambat	1 352	168	514	-	1 115
51 Ujung Batu	274	41	50	-	279
60 Halongonan	393	157	476	-	376
61 Halongonan Timur	552	332	86	-	535
70 Dolok	644	136	295	-	387
80 Dolok Sigompulon	296	1 249	69	-	302
90 Hulu Sihapas	159	26	112	-	214
Padang Lawas Utara 2018	5 864	3 266	2 261	-	5 079
2017	5 989	5 227	6 139	6 939	6 918
2016	4 051	-	-	3 855	3 888
2015	4 500	4 569	4 536	4 319	4 332
2014	2 063	-	-	-	4 274

Sumber Dinas Kesehatan Kabupaten Padang Lawas Utara
Source Health Office of Padang Lawas Utara Regency

Tabel 4.2.17 Jumlah Kasus 10 Penyakit Terbanyak di Kabupaten Padang Lawas Utara, 2018
Table **Number of Case 10 Most Diseases in Padang Lawas Utara Regency, 2018**

Jenis Penyakit <i>Type of Diseases</i>		Banyaknya Kasus <i>Number of Case</i>
(1)		(2)
1.	Hipertensi	8 731
2.	Diare	7 518
3.	Influenza/ ISPA	5 924
4.	Diabetes	2 121
5.	Malaria/ Malaria Klinis	1 552
6.	Penyakit Kulit	845
7.	TB Paru	383
8.	Asma	76
9.	Pneumonia	40
10.	Gigitan Hewah / Rabies	7

Sumber Dinas Kesehatan Kabupaten Padang Lawas Utara
 Source Health Office of Padang Lawas Utara Regency

Tabel 4.2.18 Jumlah Bayi Lahir, Bayi Berat Badan Lahir Rendah (BBLR), BBLR Dirujuk dan Bergizi Buruk di Kabupaten Padang Lawas Utara, 2012 – 2018
Number of Infants Born, Infant Low Birth Weight (LBW), LBW and Nutritious Bad Referred in Padang Lawas Utara Regency, 2012 – 2018

Tahun Year	Bayi Lahir Infants Born	BBLR / LBW		Gizi Buruk Malnutrition
		Jumlah Total	Dirujuk Referred	
(1)	(2)	(3)	(4)	(5)
2012	3 936	28	28	27
2013	4 818	8	0	30
2014	5 100	1	1	36
2015	5 127	5	5	42
2016	5 243	17	17	40
2017	7 536	7	7	23
2018	7 524	16	16	6

Sumber / Source: Dinas Kesehatan Kabupaten Padang Lawas Utara / Health Office of Padang Lawas Utara Regency

Tabel 4.2.19 Jumlah Balita Menurut Status Gizi dan Kecamatan di Kabupaten Padang Lawas Utara, 2018
Number of Under Five Years Baby by Nutrition Status and Subdistrict in Padang Lawas Utara Regency, 2018

Kecamatan Subdistrict	Gizi Lebih <i>Better Nutrition</i>	Gizi Baik <i>Good Nutrition</i>	Gizi Kurang <i>Less Nutrition</i>	Gizi Buruk <i>Malnutrition</i>
(1)	(2)	(3)	(4)	(5)
10 Batang Onang	14	1 623	10	4
20 Padang Bolak Julu	8	1 376	17	1
30 Portibi	4	3 222	5	1
40 Padang Bolak	92	6 364	162	3
41 Padang Bolak Tenggara	10	1 349	26	3
50 Simangambat	38	7 690	108	4
51 Ujung Batu	54	2 114	45	0
60 Halongonan	47	3 029	91	2
61 Halongonan Timur	2	2 755	3	3
70 Dolok	15	3 563	31	3
80 Dolok Sigompulon	29	2 656	75	4
90 Hulu Sihapas	4	620	34	0
Padang Lawas Utara 2018	317	36 361	607	28
2017	94	32 322	922	23
2016	94	32 322	1 059	40
2015	356	29 950	1 807	42
2014	880	26 907	2 134	36

Catatan :

Gizi Buruk : Keadaan kekurangan zat gizi tingkat berat akibat kurang makan atau menderita sakit dalam waktu lama

Gizi Kurang : Keadaan kekurangan zat gizi tingkat sedang akibat makanan yang kurang bergizi

Gizi Lebih : Keadaan zat gizi yang lebih dari asupan / kebutuhan

Gizi Baik : Keadaan kecukupan zat gizi sesuai dengan kebutuhan

Sumber : Dinas Kesehatan Kabupaten Padang Lawas Utara

Source : Health Office of Padang Lawas Utara Regency

Tabel 4.2.20 Jumlah Ibu Hamil, Melakukan Kunjungan K1, Melakukan Kunjungan K4, KEK dan Mendapat Tablet Zat Besi (Fe) di Kabupaten Padang Lawas Utara, 2012 – 2018
Number of Pregnant Women, Do Visit K1, Conducting Visits K4, KEK and Got Tablet Iron (Fe) in Padang Lawas Utara Regency, 2012 – 2018

Tahun Year	Jumlah Ibu Hamil Number of Pregnant Women	Melakukan Kunjungan K1 Do Visit K1	Melakukan Kunjungan K4 Conducting Visits K4	Kurang Energi Kronis(KEK) KEK	Mendapat Zat Besi (Fe) Got Tablet Iron (Fe)
(1)	(2)	(3)	(4)	(5)	(6)
2012	5 187	4 142	3 913	-	8 097
2013	7 424	4 703	4 147	-	11 186
2014	5 685	3 717	3 430	-	3 554
2015	5 687	5 090	4 081	1	4 013
2016	5 927	5 120	4 703	0	4 360
2017	8 290	7 768	7 607	45	4 886
2018	8 273	7 319	6 817	106	5 589

Sumber / Source: Dinas Kesehatan Kabupaten Padang Lawas Utara / Health Office of Padang Lawas Utara Regency

Tabel 4.2.21 Jumlah Remaja Usia 15-24 Tahun yang Mendapat Penyuluhan Tentang Kesehatan Reproduksi (Kespro)/ HIV/AIDS dan Keluarga Berencana Menurut Kecamatan di Kabupaten Padang Lawas Utara, 2018
Number of Youth Aged 15 - 24 Years Get Counseling About Reproductive Health / HIV / AIDS and Family Planning by Subdistrict in Padang Lawas Utara Regency, 2018

Kecamatan Subdistrict	Penyuluhan KESPRO <i>Counseling About Reproductive Health</i>	Penyuluhan HIV/AIDS <i>Counseling About HIV/AIDS</i>	Penyuluhan KB <i>Counseling About Family Planning</i>
(1)	(2)	(3)	(4)
10 Batang Onang	0	0	0
20 Padang Bolak Julu	0	0	0
30 Portibi	0	0	0
40 Padang Bolak	0	2	0
41 Padang Bolak Tenggara	0	0	0
50 Simangambat	0	0	0
51 Ujung Batu	0	0	0
60 Halongonan	0	0	0
61 Halongonan Timur	0	0	0
70 Dolok	0	0	0
80 Dolok Sigompulon	0	0	0
90 Hulu Sihapas	0	0	0
Padang Lawas Utara 2018	0	2	0
2017	41	35	42
2016	2	0	0
2015	0	0	0

Sumber Dinas Kesehatan Kabupaten Padang Lawas Utara
 Source Health Office of Padang Lawas Utara Regency

Tabel 4.2.22 Jumlah Kasus HIV/AIDS, IMS, DBD, Diare, TB dan Malaria Menurut Kecamatan di Kabupaten Padang Lawas Utara, 2018
Number of Cases of HIV / AIDS, Sexually Transmitted Infections, Dengue, Diarrhea, TB and Malaria by Subdistrict in Padang Lawas Utara Regency, 2018

Kecamatan Subdistrict	HIV/AIDS	IMS	DBD	Diare	TB	Malaria
(1)	(2)	(3)	(4)	(5)	(6)	(7)
10 Batang Onang	0	0	0	532	10	0
20 Padang Bolak Julu	0	0	0	324	8	0
30 Portibi	0	0	4	354	33	0
40 Padang Bolak	7	3	0	801	85	0
41 Padang Bolak Tenggara	0	0	0	243	20	0
50 Simangambat	0	0	0	1 094	27	0
51 Ujung Batu	0	0	0	904	13	0
60 Halongonan	0	0	0	889	40	0
61 Halongonan Timur	0	0	0	198	55	0
70 Dolok	0	0	0	1 300	18	0
80 Dolok Sigompulon	0	0	0	606	67	0
90 Hulu Sihapas	0	0	0	273	7	0
Padang Lawas Utara 2018	7	3	4	7 518	383	0
2017	0	0	9	6 770	319	2
2016	0	0	22	4 651	307	27
2015	0	0	5	7 460	337	83
2014	3	0	7	2 274	289	150

Sumber Dinas Kesehatan Kabupaten Padang Lawas Utara
 Source Health Office of Padang Lawas Utara Regency

Tabel 4.2.23 Banyaknya Klinik Keluarga Berencana (KKB) dan Pos Pelayanan Keluarga Berencana Desa (PPKBD) Menurut Kecamatan di Kabupaten Padang Lawas Utara, 2018
Number of Clinics Family Planning and the Postal Village Family Planning Services by Subdistrict in Padang Lawas Utara Regency, 2018

Kecamatan <i>Subdistrict</i>	Klinik Keluarga Berencana (KKB) <i>Clinics Family Planning</i>	Pos Pelayanan Keluarga Berencana Desa (PPKBD) <i>Postal Village Family Planning Service</i>
(1)	(2)	(3)
10 Batang Onang	2	32
20 Padang Bolak Julu	1	23
30 Portibi	2	36
40 Padang Bolak	4	62
41 Padang Bolak Tenggara	2	14
50 Simangambat	2	21
51 Ujung Batu	1	13
60 Halongonan	2	33
61 Halongonan Timur	2	14
70 Dolok	2	86
80 Dolok Sigompulon	1	44
90 Hulu Sihapas	1	10
Padang Lawas Utara 2018	22	388
	2017	388
	2016	388
	2015	388
	2014	388

Sumber Dinas Pengendalian Penduduk, Keluarga Berencana, Pemberdayaan Perempuan, dan Perlindungan Anak Kabupaten Padang Lawas Utara
 Source *Department of Population Control, Family Planning, Women's Empowerment, and Child Protection of Padang Lawas Utara Regency*

Tabel 4.2.24 Banyaknya Pasangan Usia Subur (PUS) dan Peserta KB Aktif Menurut Kecamatan di Kabupaten Padang Lawas Utara, 2018
Number of Infertile Couples Age (EFA) and Active Participants KB by Subdistrict in Padang Lawas Utara Regency, 2018

Kecamatan <i>Subdistrict</i>	Jumlah PUS <i>Number of PUS</i>	Peserta KB Aktif <i>Active Participants KB</i>			
		IUD	MOW	MOP	Kondom
(1)	(2)	(3)	(4)	(5)	(6)
10 Batang Onang	2 425	152	109	0	265
20 Padang Bolak Julu	2 373	110	62	0	177
30 Portibi	3 873	133	195	12	561
40 Padang Bolak	8 670	590	327	47	674
41 Padang Bolak Tenggara	1 940	35	20	4	97
50 Simangambat	3 730	247	204	0	501
51 Ujung Batu	1 970	289	57	0	151
60 Halongonan	3 512	121	75	0	698
61 Halongonan Timur	3 347	74	25	5	122
70 Dolok	5 682	269	129	1	653
80 Dolok Sigompulon	4 266	321	59	0	364
90 Hulu Sihapas	899	86	50	1	40
Padang Lawas Utara 2018	42 687	2 427	1 312	70	4 303
2017	48 861	3 018	1 133	70	4 598
2016	49 301	3 472	1 412	65	5 542
2015	58 994	15 786	109	65	5 701
2014	32 721	244	27	24	514

Lanjutan Tabel/*Continued Tabel* 4.2.24

Kecamatan <i>Subdistrict</i>	Peserta KB Aktif / <i>Active Participants KB</i>			
	Implant	Suntikan	Pil	Jumlah
(1)	(7)	(8)	(9)	(10)
10 Batang Onang	346	344	404	1 620
20 Padang Bolak Julu	231	857	647	2 084
30 Portibi	200	1 138	756	2 995
40 Padang Bolak	1 047	2 383	1 541	6 609
41 Padang Bolak Tenggara	101	572	228	1 057
50 Simangambat	586	925	666	3 129
51 Ujung Batu	131	283	274	1 185
60 Halongonan	337	926	1 205	3 362
61 Halongonan Timur	372	1 041	876	2 515
70 Dolok	743	1 419	1 583	4 797
80 Dolok Sigompulon	1 017	439	642	2 842
90 Hulu Sihapas	198	179	90	644
Padang Lawas Utara 2018	5 309	10 506	8 912	32 839
2017	4 894	13 438	10 562	37 703
2016	4 894	13 438	10 562	39 375
2015	14 457	13 534	6 765	56 417
2014	620	1 081	1 106	3 559

Sumber Dinas Pengendalian Penduduk, Keluarga Berencana, Pemberdayaan Perempuan, dan Perlindungan Anak Kabupaten Padang Lawas Utara

Source *Department of Population Control, Family Planning, Women's Empowerment, and Child Protection of Padang Lawas Utara Regency*

Tabel 4.2.25 Banyaknya Jiwa Penerima JPS Kesehatan yang Menggunakan Kartu Sehat Menurut Kecamatan di Kabupaten Padang Lawas Utara, 2018
Number of People of Health JPS Acceptors Using Health Card by Subdistrict in Padang Lawas Utara Regency, 2018

Kecamatan Subdistrict	Banyaknya Jiwa Menerima KS <i>Number of Poor People Receiving Health Card</i>	Jiwa yang Menggunakan Kartu Sehat <i>People Using Health Card</i>	
		Puskesmas <i>In Public Health Centre</i>	Dirujuk ke RSU <i>Recommended to be Treated in Hospital</i>
(1)	(2)	(3)	(4)
10 Batang Onang	8 821	14 107	38
20 Padang Bolak Julu	7 885	16 261	0
30 Portibi	12 266	25 417	1 264
40 Padang Bolak	28 037	64 951	2 366
41 Padang Bolak Tenggara	9 608	20 010	724
50 Simangambat	7 282	4 681	181
51 Ujung Batu	4 114	8 411	46
60 Halongonan	8 554	13 609	489
61 Halongonan Timur	4 436	5 565	34
70 Dolok	10 842	12 737	155
80 Dolok Sigompulon	6 790	5 814	28
90 Hulu Sihapas	5 838	7 939	14
Padang Lawas Utara 2018	114 473	199 502	5 339
2017	108 987	116 859	5 997
2016	87 648	40 890	4 684
2015	82 993	27 197	3 409

Sumber Dinas Kesehatan Kabupaten Padang Lawas Utara
 Source Health Office of Padang Lawas Utara Regency

Tabel 4.2.26 Jumlah Peserta Terdaftar BPJS Kesehatan di Kabupaten Padang Lawas Utara, 2018
Table **Number of Registered Participants Agency Of Social Security Health in Padang Lawas Utara Regency, 2018**

Bulan Month	Penerima Bantuan Iuran Beneficiaries Contribution		Bukan Penerima Bantuan Iuran / Non Beneficiaries Contribution	Jumlah Total
	APBD Local Budget	APBN State Budget		
(1)	(2)	(3)	(4)	(5)
Januari / January	18 023	71 552	45 449	135 024
Februari / February	17 709	71 530	46 198	135 437
Maret / March	18 188	71 907	50 460	140 555
April / April	18 352	71 878	51 445	141 675
Mei / May	18 325	71 853	52 304	142 482
Juni / June	22 388	71 851	52 275	146 514
Juli / July	22 381	71 739	52 947	147 067
Agustus / August	23 645	71 529	54 177	149 351
September/September	23 583	71 699	54 800	150 082
Oktober / October	23 541	71 741	56 111	151 393
November/ November	23 415	71 867	57 324	152 606
Desember / December	23 340	74 538	57 870	155 748
Des / Dec 2018	23 340	74 538	57 870	155 748

Sumber BPJS Kesehatan Padangsidimpuan
 Source Agency Of Social Security Health Padangsidimpuan

4.3 AGAMA/RELIGION

Tabel 4.3.1 Banyaknya Penduduk Menurut Kecamatan dan Agama yang Dianut di Kabupaten Padang Lawas Utara, 2018
Table *Number of Population by Subdistrict and Religious Affiliation in Padang Lawas Utara Regency, 2018*

Kecamatan Subdistrict	Agama / Religion					
	Islam Moslem	Katholik Catholic	Protestan Protestant	Hindu	Budha Budha	Lainnya Other
(1)	(2)	(3)	(4)	(5)	(6)	(7)
10 Batang Onang	14 199	0	53	0	0	0
20 Padang Bolak Julu	10 165	0	0	0	0	0
30 Portibi	24 170	0	0	0	0	0
40 Padang Bolak	58 101	0	1 428	0	0	0
41 Padang Bolak Tenggara*)	0	0	0	0	0	0
50 Simangambat	47 192	0	851	0	0	0
51 Ujung Batu*)	0	0	0	0	0	0
60 Halongonan	29 273	0	331	0	0	0
61 Halongonan Timur*)	0	0	0	0	0	0
70 Dolok	23 634	0	703	0	0	0
80 Dolok Sigompulon	16 097	0	131	0	0	0
90 Hulu Sihapas	0	0	0	0	0	0
Padang Lawas Utara 2018	222 831	-	3 497	0	0	0
2017	242 319	1 058	2 819	0	0	0
2016	229 492	0	3 497	0	0	0
2015	229 492	0	3 497	0	0	0
2014	215 981	0	3 497	0	0	0

Catatan :*) Data masih bergabung dengan kecamatan sebelum pemekaran

Notes :*) Data is still joining the sub-district before the division

Sumber : Kementerian Agama Kabupaten Padang Lawas Utara
 Source : Ministry of Religious Representative Office of Padang Lawas Utara Regency

Tabel 4.3.2 Banyaknya Tempat Peribadatan Menurut Kecamatan di Kabupaten Padang Lawas Utara, 2018
Number of Places of Worship by Subdistrict in Padang Lawas Utara Regency, 2018

Kecamatan Subdistrict	Mesjid Mosque	Langgar Small Mosque	Musholla Worship room	Gereja / Church		Vihara Vihara	Kuil Temple
				Protestan Protestant	Katholik Catholic		
(1)	(2)	(3)	(4)	(5)	(6)	(7)	(8)
10 Batang Onang	35	3	5	1	0	0	0
20 Padang Bolak Julu	25	15	3	0	0	0	0
30 Portibi	52	30	5	0	0	0	0
40 Padang Bolak	80	108	30	1	0	0	0
41 Padang Bolak Tenggara	15	0	0	0	0	0	0
50 Simangambat	30	0	0	13	0	0	0
51 Ujung Batu	10	0	0	1	0	0	0
60 Halongonan	44	0	21	0	0	0	0
61 Halongonan Timur	31	0	18	7	0	0	0
70 Dolok	75	16	5	6	0	0	0
80 Dolok Sigompulon	50	0	0	6	1	0	0
90 Hulu Sihapas	12	0	0	0	0	0	0
Padang Lawas Utara 2018	459	172	87	35	1	0	0
2017	451	98	221	13	3	0	0
2016	392	0	200	0	0	0	0
2015	392	0	277	5	0	0	0
2014	395	224	140	5	0	0	0

Sumber: Kementerian Agama Kabupaten Padang Lawas Utara
 Source: Ministry of Religious Representative Office of Padang Lawas Utara Regency

Tabel 4.3.3 Jumlah KUA Dan P3N Menurut Kecamatan di Kabupaten Padang Lawas Utara, 2018
Table Number of Religious Matter Office and Marriage, Divorce and Re-marriage Settlement Office by Subdistrict in Padang Lawas Utara Regency, 2018

Kecamatan Subdistrict	Jumlah KUA dan P3N Number of Religious Matter Office and Marriage, Divorce and Re-marriage Settlement Office			Jumlah Total
	KUA Religious Matter office	P3N Marriage, Divorce and Remariage Settlement Office		
		(2)	(3)	
(1)	(2)	(3)	(4)	
10 Batang Onang	1	0	1	
20 Padang Bolak Julu	1	0	1	
30 P o r t i b i	1	0	1	
40 Padang Bolak	1	0	1	
41 Padang Bolak Tenggara*)	0	0	0	
50 Simangambat	1	0	1	
51 Ujung Batu*)	0	0	0	
60 Halongonan	1	0	1	
61 Halongonan Timur*)	0	0	0	
70 D o l o k	1	0	1	
80 Dolok Sigompulon	1	5	6	
90 Hulu Sihapas	0	0	0	
Padang Lawas Utara 2018	8	5	13	

Catatan : *) Data masih bergabung dengan kecamatan sebelum pemekaran

Notes : *) Data is still joining the sub-district before the division

Sumber Kementerian Agama Kabupaten Padang Lawas Utara

Source Ministry of Religious Representative Office of Padang Lawas Utara Regency

Tabel 4.3.4 Banyaknya Ahli Agama Menurut Kecamatan di Kabupaten Padang Lawas Utara, 2018
Table **Number of Religion Saint by Subdistrict in Padang Lawas Utara Regency, 2018**

Kecamatan <i>Subdistrict</i>	Ulama <i>Cleric</i>	Mubalig <i>Mubalig</i>	Khatib <i>Preacher</i>	Imam <i>Priest</i>
(1)	(2)	(3)	(4)	(5)
10 Batang Onang	10	15	40	40
20 Padang Bolak Julu	8	8	15	15
30 Portibi	10	15	55	55
40 Padang Bolak	25	20	120	120
41 Padang Bolak Tenggara*)	-	-	-	-
50 Simangambat	5	5	10	10
51 Ujung Batu	5	4	25	25
60 Halongonan	3	3	10	10
61 Halongonan Timur	10	15	25	25
70 Dolok	10	12	50	50
80 Dolok Sigompulon	8	6	35	35
90 Hulu Sihapas	4	3	10	10
Padang Lawas Utara 2018	98	106	395	395
2017	272	160	515	599
2016	100	160	502	531
2015	100	134	600	600
2014	101	160	552	552

Catatan : *) Data masih bergabung dengan kecamatan sebelum pemekaran

Notes : *) Data is still joining the sub-district before the division

Sumber : Kementerian Agama Kabupaten Padang Lawas Utara

Source : Ministry of Religious Representative Office of Padang Lawas Utara Regency

Tabel 4.3.5 Banyaknya Penerima dan Banyaknya Hewan Qurban Menurut Kecamatan di Kabupaten Padang Lawas Utara, 2018
Acceptor and Qurban Animal by Subdistrict in Padang Lawas Utara Regency, 2018

Kecamatan <i>Subdistrict</i>	Pemberi Qurban Donor	Jumlah Hewan Qurban <i>Qurban Animal</i>	
		Lembu <i>Cows</i>	Kambing <i>Goat</i>
(1)	(2)	(3)	(4)
10 Batang Onang	69	7	20
20 Padang Bolak Julu	37	5	12
30 Portibi	114	12	30
40 Padang Bolak	280	30	70
41 Padang Bolak Tenggara	45	5	10
50 Simangambat	35	10	0
51 Ujung Batu	35	10	0
60 Halongonan	254	28	50
61 Halongonan Timur	210	25	35
70 Dolok	62	6	20
80 Dolok Sigompulon	235	30	25
90 Hulu Sihapas	24	3	3
Padang Lawas Utara 2018	1 400	171	275
2017	1 425	223	260
2016	2 639	394	225
2015	2 751	372	147
2014	2 786	395	160

Catatan : Kurban : Pengorbanan binatang untuk keperluan keagamaan, biasanya kambing, domba atau sapi/kerbau

Notes : Qurban : *Animal sacrificed for religious purpose, usually goat, sheep or cows/ buffalo*

Sumber : Kementerian Agama Kabupaten Padang Lawas Utara

Source : *Ministry of Religious Representative Office of Padang Lawas Utara Regency*

Tabel 4.3.6 Penggunaan Tanah Wakaf Menurut Kecamatan di Kabupaten Padang Lawas Utara, 2018
Table Used of Wakaf Land by Subdistrict In Padang Lawas Utara Regency, 2018

Kecamatan <i>Subdistrict</i>	Mesjid <i>Mosque</i>		Langgar/Mushallah <i>Small Mosque</i>	
	Lokasi <i>Location</i>	Luas / Area <i>(M²)</i>	Lokasi <i>Location</i>	Luas / Area <i>(M²)</i>
	(1)	(2)	(3)	(4)
10 Batang Onang	32	75 000	5	700
20 Padang Bolak Julu	23	62 500	3	600
30 Portibi	38	75 000	5	900
40 Padang Bolak	63	530 000	30	1200
41 Padang Bolak Tenggara	13	100 000	-	-
50 Simangambat	30	84 000	-	-
51 Ujung Batu	10	15 000	-	-
60 Halongonan	33	55 000	21	600
61 Halongonan Timur	14	20 000	18	400
70 Dolok	75	75 000	16	600
80 Dolok Sigompulon	44	75 000	-	-
90 Hulu Sihapas	10	75 000	-	-
Padang Lawas Utara 2018	385	1 241 500	98	5 000
2017	411	1 232 500	203	5 900
2016	392	1 232 500	200	5 900
2015	342	1 232 500	249	7 070
2014	392	1 157 500	224	7 070

Lanjutan Tabel/*Continued Tabel* 4.3.6

Kecamatan <i>Subdistrict</i>	Madrasah <i>school</i>		Kuburan/Makam <i>Grave / Tomb</i>		Sosial Lain-Lain	
	Lokasi <i>Location</i>	Luas/ Area (M ²)	Lokasi <i>Location</i>	Luas/ Area (M ²)	Lokasi <i>Location</i>	Luas/ Area (M ²)
(1)	(6)	(7)	(8)	(9)	(10)	(11)
10 Batang Onang	6	0	35	7 800	0	0
20 Padang Bolak Julu	3	0	23	7 900	0	0
30 Portibi	7	0	47	10 920	0	0
40 Padang Bolak	12	0	40	12 500	0	0
41 Padang Bolak Tenggara	-	-	-	-	-	-
50 Simangambat	1	0	23	10 500	0	0
51 Ujung Batu	1	0	13	-	0	0
60 Halongonan	0	0	45	9 880	0	0
61 Halongonan Timur	2	0	20	-	0	0
70 Dolok	0	0	74	6 500	0	0
80 Dolok Sigompulon	2	0	25	6 340	0	0
90 Hulu Sihapas	0	0	11	6 455	0	0
Padang Lawas Utara 2018	34	0	356	78 795	0	0
2017	34	0	356	78 795	0	0
2016	0	0	375	78 795	0	0
2015	0	0	375	78 795	0	0
2014	5	195	374	78 795	0	0

Sumber Kementerian Agama Kabupaten Padang Lawas Utara
 Source *Ministry of Religious Representative Office of Padang Lawas
 Utara Regency*

Tabel 4.3.7 Banyaknya Jemaah Haji Menurut Kedatangan, Jenis Kelamin dan Kecamatan di Kabupaten Padang Lawas Utara, 2018
Table **Number of Moslem Pilgrims by Departure, Sex and Subdistrict in Padang Lawas Utara Regency, 2018**

Kecamatan Subdistrict	Berangkat / Departure			Kembali / Return		
	Laki-Laki Male	Perem- puan Female	Jumlah Total	Laki-Laki Male	Perem- puan Female	Jumlah Total
(1)	(2)	(3)	(4)	(5)	(6)	(7)
10 Batang Onang	7	9	16	7	9	16
20 Padang Bolak Julu	6	11	17	6	11	17
30 Portibi	16	23	39	16	23	39
40 Padang Bolak	31	66	97	31	66	97
41 Padang Bolak Tenggara	5	9	14	5	9	14
50 Simangambat	8	10	18	8	10	18
51 Ujung Batu	4	3	7	4	3	7
60 Halongonan	16	37	53	16	37	53
61 Halongonan Timur	10	12	22	10	12	22
70 Dolok	21	22	43	21	22	43
80 Dolok Sigompulon	0	0	0	0	0	0
90 Hulu Sihapas	1	1	2	1	1	2
Padang Lawas Utara 2018	125	203	328	125	203	328
2017	155	193	348	155	205	360
2016	85	143	228	84	142	226
2015	86	113	199	86	113	199
2014	56	92	148	56	91	147

Sumber: Kementerian Agama Kabupaten Padang Lawas Utara
 Source: Ministry of Religious Representative Office of Padang Lawas Utara Regency

Tabel 4.3.8 Banyaknya Jemaah Haji Menurut Kecamatan dan Pendidikan di Kabupaten Padang Lawas Utara, 2018
Table *Number of Moslem Pilgrims by Subdistrict and Education in Padang Lawas Utara Regency, 2018*

Kecamatan <i>Subdistrict</i>	Tingkat Pendidikan / <i>Education Level</i>					Jumlah <i>Total</i>
	SD	SLTP	SLTA	SM	≥S1	
(1)	(2)	(3)	(4)	(5)	(6)	(7)
10 Batang Onang	16	0	0	0	0	16
20 Padang Bolak Julu	11	2	4	0	0	17
30 Portibi	16	3	4	11	5	39
40 Padang Bolak	43	10	11	14	19	97
41 Padang Bolak Tenggara	9	4	1	0	0	14
50 Simangambat	8	6	3	1	0	18
51 Ujung Batu	4	2	1	0	0	7
60 Halongonan	30	11	5	2	5	53
61 Halongonan Timur	8	5	3	2	4	22
70 Dolok	17	10	12	1	3	43
80 Dolok Sigompulon	0	0	0	0	0	0
90 Hulu Sihapas	2	0	0	0	0	2
Padang Lawas Utara 2018	164	53	44	31	36	328
2017	164	71	53	35	25	348
2016	120	40	33	13	22	228
2015	64	33	37	30	35	199
2014	48	35	40	5	20	148

Sumber: Kementerian Agama Kabupaten Padang Lawas Utara
 Source: *Ministry of Religious Representative Office of Padang Lawas Utara Regency*

4.4 KRIMINALITAS/*CRIME*

Tabel 4.4.1 Banyaknya Peristiwa Kejahatan/Pelanggaran yang Dilaporkan Menurut Jenis Kejahatan di Kabupaten Padang Lawas Utara, 2018
Number of Crime Reported by Type of Crime in Padang Lawas Utara Regency, 2018

No.	Jenis Kejahatan/Pelanggaran <i>Type of Crime</i>	Dilaporkan <i>Reported</i>
(1)	(2)	(3)
1.	Kejahatan Politik / <i>Political Crime</i>	0
2.	Kejahatan Terhadap Kepala Negara / <i>Against Head of State</i>	0
3.	Kejahatan Terhadap Ketertiban Umum / <i>Against Public Order</i>	0
4.	Pembakaran / <i>Arson</i>	1
5.	Kebakaran / <i>Fire</i>	3
6.	Penyuapan / <i>Bribery</i>	0
7.	Kejahatan Mata Uang / <i>Crime Related to Money</i>	0
8.	Kejahatan Material dan Merek / <i>Seal and Trade Mark Forgery</i>	0
9.	Melanggar Kesopanan, Perzinahan / <i>Morality Offense Adultery</i>	0
10.	Perkosaan / <i>Rape</i>	1
11.	Perjudian / <i>Gambling</i>	12
12.	Penculikan / <i>Kidnapping</i>	0
13.	Pembunuhan / <i>Murder</i>	1
14.	Penganiayaan Berat / <i>Heavy Violence</i>	1
15.	Penganiayaan Ringan / <i>Light Violence</i>	52
16.	Pencurian Ringan / <i>Light Theft</i>	15
17.	Pencurian Dengan Kekerasan / <i>Theft by Force</i>	3
18.	Pencurian Dengan Pemberatan / <i>Theft and Heavy Violence</i>	60

Lanjutan Tabel/*Continued Tabel 4.4.1*

No.	Jenis Kejahatan/Pelanggaran <i>Type of Crime</i>	Dilaporkan <i>Reported</i>
(1)	(2)	(3)
19.	Penghinaan / <i>Contempt</i>	3
20.	Pemerasan / <i>Blackmail</i>	1
21.	Penggelapan / <i>Embezzlement</i>	21
22.	Penipuan / <i>Swindle</i>	4
23.	Pengerusakan / <i>Destruction</i>	4
24.	Penadahan / <i>Fence</i>	0
25.	Kejahatan Ekonomi / <i>Economic Crime</i>	0
26.	Pencurian Kendaraan Bermotor	30
27.	Melarikan Wanita Dibawah Umur	0
28.	Kejahatan Narkotik / <i>Narcotic Crime</i>	0
29.	Penyelundupan / <i>Smuggle</i>	0
30.	Korupsi / <i>Coorruption</i>	0
31.	Penyalahgunaan Senjata Api	0
32.	Kejahatan Surat-Surat Sejenis	0
33.	Sengketa Tanah	0
34.	Illegal Logging / <i>Illegal Logging</i>	0
JUMLAH		212

Sumber Polres Tapanuli Selatan
 Source *Pollice Office of Tapanuli Selatan*

Tabel 4.4.2 Banyak Narapidana dan Tahanan/Titipan Menurut Kelompok Umur dan Jenis Kelamin di Kabupaten Padang Lawas Utara, 2018
Number of Prisoners and Accused Persons by Month and Sex in Padang Lawas Utara Regency, 2018

Kelompok Umur <i>Age Group</i>	Narapidana <i>Prisoner</i>		Tahanan Titipan <i>Accud Persons</i>		Jumlah <i>Total</i>	
	Laki-Laki <i>Male</i>	Perempuan <i>Female</i>	Laki-Laki <i>Male</i>	Perempuan <i>Female</i>	Laki-Laki <i>Male</i>	Perempuan <i>Female</i>
(1)	(2)	(3)	(4)	(5)	(6)	(7)
0 – 10 Tahun	0	0	0	0	0	0
11 – 20 Tahun	10	1	5	1	15	2
21 – 30 Tahun	110	4	25	3	135	7
31 – 40 Tahun	88	8	25	1	113	9
41 – 50 Tahun	55	0	8	0	63	0
51 – 60 Tahun	13	0	2	0	15	0
60 Tahun Keatas	4	0	0	0	4	0
2018	280	13	65	5	345	18
2017	120	16	183	13	303	29
2016	833	29	684	34	1 517	63
2015	723	14	611	24	1 334	38
2014	756	10	639	31	1 395	41

Sumber Kantor Cabang Rumah Tahanan Negara Gunung Tua
 Source Office Detention of Gunung Tua

Tabel 4.4.3 Jenis Kejahatan yang Dilakukan Anak – Anak (Usia 18 Tahun Ke Bawah) di Kabupaten Padang Lawas Utara, 2018
Type of Crime Conducted by The Children (Under 18 Years) in Padang Lawas Utara Regency, 2018

Jenis Kejahatan dan Pelanggaran <i>Type of Crime and Delinquency</i>	Laki- Laki <i>Male</i>	Perempuan <i>Female</i>	Jumlah <i>Total</i>
(1)	(2)	(3)	(4)
1. Narkotika / <i>Narcotic</i>	0	0	0
2. Pencurian / <i>Theft</i>	0	0	0
3. Pembunuhan / <i>Murder</i>	0	0	0
4. Penganiayaan / <i>Violance</i>	1	0	1
5. Pemerasan / <i>Blackmail</i>	0	0	0
6. Penggelapan / <i>Embezzlement</i>	0	0	0
7. Penipuan / <i>Swindle</i>	0	0	0
8. Terhadap Kertiban Umum <i>Crime to Public Order</i>	0	0	0
9. Perampokan / <i>Robbery</i>	0	0	0
10. Lain - lain / <i>Other</i>	3	0	3
2018	4	0	4
2017	2	0	2
2016	2	0	2
2015	5	0	5
2014	10	0	10

Sumber Kantor Cabang Rumah Tahanan Negara Gunung Tua
 Source Office Detention of Gunung Tua

Tabel 4.4.4 Banyaknya Penghuni Cabang Rumah Tahanan Negara Gunung Tua Menurut Jenis Kejahatan, 2018
Number of Residents on Gunung Tua State Prison by Type of Crime, 2018

Jenis Kejahatan dan Pelanggaran <i>Type Of Crime and Delinquency</i>	Jumlah <i>Total</i>
(1)	(2)
01. Pelanggaran Terhadap Kepala Negara / <i>Against Head of State</i>	0
02. Ketertiban Umum / <i>Against Public Order</i>	4
03. Pembakaran / <i>Arson</i>	1
04. Kesusilaan / <i>Sexual Crime</i>	27
05. Perjudian / <i>Gambling</i>	41
06. Penculikan / <i>Kidnapping</i>	0
07. Pembunuhan / <i>Murder</i>	3
08. Penganiayaan / <i>Violence</i>	31
09. Pencurian / <i>Theft</i>	95
10. Perampokan / <i>Robbery</i>	2
11. Pemerasan / <i>Blacmail</i>	3
12. Penggelapan / <i>Embezzlement</i>	27
13. Penipuan / <i>Swindle</i>	3
14. Penadahan / <i>Fence</i>	0
15. Perbuatan Tidak Menyenangkan / <i>No Good Deed</i>	0
16. Lain - lain / <i>Other Crime</i>	14
17. Kej. Ekonomi / <i>Economic Crime</i>	0
18. Pelanggaran KUHP / <i>Penal Code Offence</i>	0
19. Pelanggaran Okonomi / <i>Economic Offence</i>	0
20. Narkotika / <i>Narcotica</i>	104
21. Susila / <i>Moral</i>	8
22. Korupsi	0
2018	363
2017	332
2016	1 580
2015	1 372

Sumber Kantor Cabang Rumah Tahanan Negara Gunung Tua
 Source Office Detention of Gunung Tua

4.5 KEMISKINAN/POORNESS

Tabel 4.5.1 Banyaknya Keluarga Menurut Kecamatan dan Klasifikasi di Kabupaten Padang Lawas Utara, 2018
Number of Family by Subdistrict and Clasification in Padang Lawas Utara Regency, 2018

Kecamatan <i>Subdistrict</i>	Pra Sejahtera / KS I <i>Preprosperous / KS I</i>
(1)	(2)
10 Batang Onang	3 454
20 Padang Bolak Julu	2 801
30 Portibi	6 750
40 Padang Bolak	18 727
41 Padang Bolak Tenggara*)	-
50 Simangambat	15 343
51 Ujung Batu*)	-
60 Halongonan	8 705
61 Halongonan Timur*)	-
70 Dolok	5 525
80 Dolok Sigompulon	3 819
90 Hulu Sihapas	1 310
2018	66 434
2017	66 434
2016	66 434
2015	66 434
2014	8 637

Catatan : *) Data masih bergabung dengan kecamatan sebelum pemekaran
 Notes : *) *Data is still joining the sub-district before the division*

Sumber : Dinas Pengendalian Penduduk, Keluarga Berencana, Pemberdayaan Perempuan, dan Perlindungan Anak Kabupaten Padang Lawas Utara
 Source : *Department of Population Control, Family Planning, Women's Empowerment, and Child Protection of Padang Lawas Utara Regency*

Tabel 4.5.2 **Garis Kemiskinan dan Penduduk Miskin di Kabupaten Padang Lawas Utara, 2008 – 2018**
Line Poorness and Poor Population in Padang Lawas Utara Regency, 2008 – 2018

Tahun Years	Garis Kemiskinan Line Poorness	Penduduk Miskin Poor Population	
		Jumlah*) Total	Persentase Percentage (%)
(1)	(2)	(3)	(4)
2008	-	-	-
2009	-	-	11,89
2010	208 989	25 000	11,19
2011	229 621	24 000	10,64
2012	236 084	23 722	9,98
2013	243 213	25 006	10,28
2014	246 951	23 857	9,60
2015	256 219	27 670	10,97
2016	278 290	27 880	10,87
2017	261 036	27 980	10,70
2018	321 076	26 820	10,06

Keterangan:

* = *Backcasting* kemiskinan kabupaten dengan menggunakan hasil proyeksi penduduk SP2010

Sumber BPS Kabupaten Padang Lawas Utara

Source BPS – *Statistics of Padang Lawas Utara Regency*

4.6 SOSIAL LAINNYA / OTHER SOCIAL

Tabel 4.6.1 Jumlah Desa/Kelurahan yang Mengalami Bencana Alam¹ Menurut Kecamatan di Kabupaten Padang Lawas Utara, 2011 - 2018
Number of Villages that Had Natural Disaster¹ by Subdistrict in Padang Lawas Utara Regency, 2011 - 2018

Kecamatan Subdistrict	Banjir Flood			Gempa Bumi Earthquake			Tanah Longsor Landslide		
	2011	2014	2018	2011	2014	2018	2011	2014	2018
(2)	(3)	(4)	(5)	(6)	(7)	(8)	(9)	(10)	(11)
10 Batang Onang	6	0	4	0	0	23	4	1	4
20 Padang Bolak Julu	2	0	0	0	0	0	3	0	0
30 Portibi	0	1	0	0	0	0	0	0	0
40 Padang Bolak	2	6	4	0	0	1	3	0	4
41 Padang Bolak Tenggara	0	0	0
50 Simangambat	2	24	16	0	0	0	0	0	0
51 Ujung Batu	5	0	1
60 Halongonan	1	0	0	0	0	0	1	0	1
61 Halongonan Timur	0	0	0
70 Dolok	3	1	4	0	0	1	2	0	7
80 Dolok Sigompulon	0	0	1	0	0	0	0	0	0
90 Hulu Sihapas	0	0	0	0	0	0	0	0	0
Padang Lawas Utara	16	32	34	0	0	25	13	1	17

Catatan/Note: ¹ Terjadi dalam tiga tahun terakhir sampai dengan saat pencacahan/Occurred during the last three years by the time of enumeration

Sumber BPS, Pendataan Potensi Desa (Podes)

Source BPS-Statistics Indonesia, Village Potential Data Collecting

Tabel 4.6.2 Jumlah Organisasi Menurut Jenis di Kabupaten Padang Lawas Utara, 2013 – 2018
Number of Organization by Kind of Organization in Padang Lawas Utara, 2013 – 2018

No.	Jenis Organisasi <i>Kind of Organization</i>	2013	2014	2015	2016	2017	2018
(1)	(2)	(3)	(4)	(5)	(6)	(7)	(8)
1.	Partai Politik (Parpol) <i>Political Party</i>	16	12	12	12	12	12
2.	Organisasi Masyarakat (Ormas) <i>Community Organization</i>	75	22	35	32	32	32
3.	Organisasi Kepemudaan (OKP) <i>Youth Organization</i>	42	14	0	0	0	0
4.	Lembaga Swadaya Masyarakat (LSM) <i>Non Organization Government</i>	28	14	17	18	18	18
5.	Organisasi Profesi Lainnya <i>Another Proficiency Organization</i>	3	0	0	0	0	0
Jumlah / Total		164	62	64	62	62	62

Sumber / Source: Badan Kesatuan Bangsa dan Politik Kabupaten Padang Lawas Utara
 National and Political Unity Board of Padang Lawas Utara Regency

Tabel 4.6.3 Banyaknya Penyandang Masalah Kesejahteraan Sosial Menurut Kecamatan di Kabupaten Padang Lawas Utara, 2018
Number of People with Social Problem by Subdistrict in Padang Lawas Utara Regency, 2018

Kecamatan <i>Subdistrict</i>	Jenis Penyandang Masalah Kesejahteraan Sosial / <i>Kind of Social Problem</i>					
	2	3	4	5	6	7
(1)	(2)	(3)	(4)	(5)	(6)	(7)
10 Batang Onang	0	26	35	108	36	36
20 Padang Bolak Julu	0	101	362	127	0	18
30 Portibi	0	0	200	67	35	8
40 Padang Bolak	0	46	857	275	85	104
41 Padang Bolak Tenggara*)	-	-	-	-	-	-
50 Simangambat	0	0	382	51	52	3
51 Ujung Batu*)	-	-	-	-	-	-
60 Halongonan	0	30	410	74	60	44
61 Halongonan Timur*)	-	-	-	-	-	-
70 Dolok	0	16	149	49	19	28
80 Dolok Sigompulon	0	0	122	8	14	0
90 Hulu Sihapas	0	25	238	151	48	61
Padang Lawas Utara 2018	0	244	2 755	910	349	302
2017	0	244	2 755	910	349	302
2016	0	244	3 199	910	349	302
2015	0	325	4 600	1 785	0	182
2014	2 038	3 104	9 873	380	0	908

Catatan : *) Data masih bergabung dengan kecamatan sebelum pemekaran
 Notes : *) *Data is still joining the sub-district before the division*

Keterangan/Note :

- 2 = Balita Terlantar
- 3 = Anak Terlantar
- 4 = Keluarga Fakir Miskin
- 5 = Lanjut Usia Terlantar
- 6 = Keluarga Yang Tinggal di Rumah Tak Layah Huni (PRSE)
- 7 = Disabilitas

Sumber Dinas Sosial Kabupaten Padang Lawas Utara

Source *Department of Social of Padang Lawas Utara Regency*

Tabel 4.6.4 Banyaknya Panti Asuhan Menurut Status Pengelola dan Kecamatan di Kabupaten Padang Lawas Utara, 2018
Table **Number of Orphanages by Status and Subdistrict in Padang Lawas Utara Regency, 2018**

Kecamatan Subdistrict	Pemerintah State			Swasta dan Subsidi Private and Subsidized		
	Banyaknya Kapasitas Penghuni			Banyaknya Kapasitas Penghuni		
	Total	Capacity	Occupant	Total	Capacity	Occupant
(1)	(2)	(3)	(4)	(5)	(6)	(7)
10 Batang Onang	0	0	0	2	0	110
20 Padang Bolak Julu	0	0	0	4	0	102
30 Portibi	0	0	0	7	0	344
40 Padang Bolak	0	0	0	7	0	346
41 Padang Bolak Tenggara*)	-	-	-	-	-	-
50 Simangambat	0	0	0	4	0	246
51 Ujung Batu*)	-	-	-	-	-	-
60 Halongonan	0	0	0	2	0	130
61 Halongonan Timur*)	-	-	-	-	-	-
70 Dolok	0	0	0	2	0	90
80 Dolok Sigompulon	0	0	0	0	0	207
90 Hulu Sihapas	0	0	0	2	0	0
Padang Lawas Utara 2018	0	0	0	30	0	1 274
2017	0	0	0	30	0	1 274
2016	0	0	0	30	0	1 274
2015	0	0	0	30	0	1 274

Catatan : *) Data masih bergabung dengan kecamatan sebelum pemekaran

Notes : *) Data is still joining the sub-district before the division

Sumber Dinas Sosial Kabupaten Padang Lawas Utara

Source Department of Social of Padang Lawas Utara Regency

Tabel / Table 4.6.5 Banyaknya Sarana dan Prasarana Kebersihan / Persampahan yang Dikelola Dinas Permukiman dan Pertamanan Kabupaten Padang Lawas Utara, 2018
Number of Sanitarian Tools and Infrastructure Managed by Sanitary and Landscape Office Padang Lawas Utara Regency, 2018

Kecamatan Subdistrict	Jumlah Sarana dan Prasarana Number of Sanitarian and Infrastructure				
	Amrol Truk Trucks	Container Trash Container	Gerobak Sampah Trash Cart	Tong Sampah Trash Basket	TPA (Lokasi) Ha
(1)	(2)	(3)	(4)	(5)	(6)
10 Batang Onang	0	0	0	0	0
20 Padang Bolak Julu	0	0	0	0	0
30 Portibi	0	0	0	0	0
40 Padang Bolak	2	2	0	230	0
41 Padang Bolak Tenggara	0	0	0	0	0
50 Simangambat	0	0	0	0	0
51 Ujung Batu	0	0	0	0	0
60 Halongonan	0	0	0	0	0
61 Halongonan Timur	0	0	0	0	0
70 Dolok	0	0	0	0	0
80 Dolok Sigompulon	0	0	0	0	0
90 Hulu Sihapas	0	0	0	0	0
Padang Lawas Utara 2018	2	2	0	230	0
2017	2	0	0	700	0
2016	2	7	15	300	0
2015	4	16	15	300	5
2014	4	16	15	500	5

Sumber / Source: Dinas Lingkungan Hidup Kabupaten Padang Lawas Utara / Living Environment Department of Padang Lawas Utara Regency

Tabel 4.6.6 Banyaknya Sarana dan Prasarana Lampu Penerangan Jalan Umum (LPJU) di Kabupaten Padang Lawas Utara, 2018
Number of Street Lighting in Padang Lawas Utara Regency, 2018

Kecamatan <i>Subdistrict</i>	Meterisasi <i>Meterized</i> (titik)		Abondemen <i>Fix monthly</i> (titik)	Total LPJU <i>total</i> <i>street lighting</i> (titik)
	KWH	Titik		
(1)	(2)	(3)	(4)	(5)
010. Batang Onang	0	0	0	0
020. Padang Bolak Julu	0	0	17	17
030. Portibi	0	0	10	10
040. Padang Bolak	0	0	50	50
• Kota Gunung Tua	0	0	45	45
• Desa Siunggam	0	0	5	5
• Jalan Telkom	0	0	0	0
050. Simangambat	0	0	0	0
060. Halongonan	0	0	0	0
070. Dolok	0	0	0	0
080. Dolok Sigompulon	0	0	0	0
090. Hulu Sihapas	0	0	0	0
Padang Lawas Utara 2018	0	0	77	77
2017	0	0	77	77
2016	0	0	77	77
2015	0	0	77	77

Sumber Dinas Pekerjaan Umum dan Penataan Ruang Kabupaten Padang Lawas Utara

Source Department of Public Works and Spatial Planning of Padang Lawas Utara Regency



TANAMAN PANGAN

Perbaiki metodologi Perhitungan data produksi beras dengan metode KSA Kerangka Sampel Area



Produktivitas 2018

39,41 kwintal/hektar

Luas Panen dengan Metode KSA Produktivitas dihitung dengan Ubinan Produksi Padi dikonversi dari Gabah ke Beras

LUAS PANEN PADI 2018

5 452 hektar

Produksi Padi 2018

21 485 ton-GKG

kualitas produksi gabah kering giling

Produksi Padi Padang Lawas Utara TERKECIL diantara Wilayah Tabagsel



Sumber : BPS, Survei Kerangka Sampel Area (KSA)

Source : BPS-Statistics Indonesia, Area Sampling Frame (ASF) Survey



PENJELASAN TEKNIS

1. **Lahan sawah** adalah lahan pertanian yang berpetak-petak dan dibatasi oleh pematang (galengan), saluran untuk menahan/ menyalurkan air, yang biasanya ditanami padi sawah tanpa memandang dari mana diperoleh atau status lahan tersebut. Lahan yang dimaksud termasuk lahan yang terdaftar di Pajak Bumi Bangunan, Iuran Pembangunan Daerah, lahan bengkok, lahan serobotan, lahan rawa yang ditanami padi dan lahan bekas tanaman tahunan yang telah dijadikan sawah, baik yang ditanami padi, palawija atau tanaman semusim lainnya.

2. **Tegal/Kebun** adalah lahan pertanian bukan sawah (lahan kering) yang ditanami tanaman semusim atau tahunan dan terpisah dengan halaman sekitar rumah serta penggunaannya tidak berpindah-pindah.

3. **Ladang/Huma** adalah lahan pertanian bukan sawah (lahan kering) yang biasanya ditanami tanaman semusim dan penggunaannya hanya semusim atau dua musim, kemudian akan ditinggalkan bila sudah tidak subur lagi (berpindah-pindah). Kemungkinan lahan ini beberapa tahun kemudian akan dikerjakan kembali jika sudah subur.

TECHNICAL NOTES

1. **Wetland** is agricultural land that separated by small dykes to resist water, where the main crop is usually wetland paddy without considering where it is got from or the status of the land. It includes the land that is registered at land income tax office, regional development contribution, 'bengkok' land, illegal ownership, swamps for rice cultivation, and annual crop land mark that has been used as rice field, which are both planted with paddy, secondary crops or the other seasonal crops.

2. **Dry field/Garden** is an dryland (unirrigated land) which is planted with seasonal or annual crops and separately from the yard around the house without shifting.

3. **Unirrigated agricultural field /Shifting cultivation land** is dryland (unirrigated land) that usually is cultivated for seasonal crops and utilized only for one or two seasons, then it will be left when it is not fertile (shifting). Maybe, this land will be used again in a few years if it has been fertile.

4. **Lahan yang sementara tidak diusahakan** adalah lahan yang biasanya diusahakan tetapi untuk sementara (lebih dari 1 tahun tetapi kurang dari atau sama dengan 2 tahun) tidak diusahakan, termasuk lahan sawah yang tidak diusahakan selama lebih dari 2 tahun.

5. Data pokok tanaman pangan yang dikumpulkan adalah luas panen dan produktivitas (hasil per hektar). Produksi tanaman pangan merupakan hasil perkalian antara luas panen dengan produktivitas. Pengumpulan data luas panen dilakukan setiap bulan dengan pendekatan area kecamatan di seluruh wilayah Indonesia. Pengumpulan data produktivitas dilakukan melalui pengukuran langsung pada plot ubinan berukuran 2½ m x 2½ m. Pengumpulan data produktivitas dilakukan setiap subround (empat bulanan) pada waktu panen petani.

6. Data produksi padi dan palawija yang disajikan adalah dalam kualitas: gabah kering giling (padi), pipilan kering (jagung), biji kering (kedelai dan kacang tanah), dan umbi basah (ubi kayu dan ubi jalar).

7. **Tanaman sayuran semusim** adalah tanaman sumber vitamin, garam mineral dan lain-lain yang dikonsumsi dari bagian tanaman yang berupa daun, bunga, buah,

4. **Temporarily unused land** is land that is regularly used but temporarily (more than a year but less or equal than two years) is unused, it includes wetland that is not cultivated more than two years.

5. The main food crops data collected consists of harvested area and productivity (yield per hectare). Food crops production is generated by harvested area multiplied by productivity. The harvested area data is collected every month using sub subdistrict area approach in all sub subdistrict in Indonesia. The productivity data collection is conducted by a direct measurement in 2½m x 2½m crop cutting plot. The productivity measurement is conducted in every subround (four monthly) at the time when farmers are harvesting their crops.

6. Production of paddy and secondary crops data are presented in the form of: dry unhusked rice (paddy), dry loose maize (maize), dry shells crops (soybeans and peanuts), and fresh roots (cassava and sweet potatoes).

7. **Seasonal vegetable plants** are plants which are the sources of vitamin, mineral salt, etc, consumed from the part of the plant in the form of leaf,

dan umbinya, yang berumur kurang dari satu tahun.

Tanaman buah-buahan semusim adalah tanaman sumber vitamin, garam mineral, dan lain-lain yang dikonsumsi dari bagian tanaman yang berupa buah, berumur kurang dari satu tahun, tidak berbentuk pohon/rumpun tetapi menjalar dan berbatang lunak.

8. **Tanaman buah-buahan tahunan** adalah tanaman sumber vitamin, garam mineral, dan lain-lain yang dikonsumsi dari bagian tanaman yang berupa buah dan merupakan tanaman tahunan.

Tanaman sayuran tahunan adalah tanaman sumber vitamin, garam mineral, dan lain-lain yang dikonsumsi dari bagian tanaman yang berupa daun dan atau buah yang berumur lebih dari satu tahun.

9. **Tanaman biofarmaka** adalah tanaman yang bermanfaat untuk obat-obatan, kosmetik, dan kesehatan yang dikonsumsi atau digunakan dari bagian-bagian tanaman seperti daun, batang, buah, umbi (rimpang) ataupun akar.

10. **Tanaman hias** adalah tanaman yang mempunyai nilai keindahan baik bentuk, warna daun, tajuk maupun bunganya, sering digunakan untuk penghias pekarangan dan lain sebagainya.

flower, fruit, and root with the age of less than one year.

***Seasonal fruit plants** are plants which are the sources of vitamin, mineral salt, etc, consumed from the part of the plant in the form of fruits These plants are creeps with the age of less than one year.*

8. ***Annual fruit plants** are plants which are the sources of vitamin, contained mineral salt, etc, consumed from the part of plant in the form of fruit and more than one year of age.*

***Annual vegetable plants** are plants which are the sources of vitamin, contained mineral salt, etc, consumed from the part of the plant in the form of vegetable and more than one year of age.*

9. ***Medicinal plants** are plants which are useful for medicine, cosmetics, and health consumed from part of the plant such as leaf, flower, fruit, tuber, and root.*

10. ***Ornamental plants** are plants which have a beauty value, either in shape, colour of leaf or crown of flower, and they are often used as a yard decorator.*

11. **Luas panen tanaman hortikultura** adalah luas tanaman sayuran, buah-buahan, biofarmaka, dan tanaman hias yang diambil hasilnya/dipanen pada periode pelaporan.

11. *Harvested area of horticulture is area which vegetable, fruit, medicinal and ornamental plant of crop harvested during the period of report.*

12. **Luas panen untuk tanaman sayuran** adalah luas tanaman yang dipanen sekaligus/habis/dibongkar dan luas tanaman yang dipanen berkali-kali (lebih dari satu kali)/belum habis.

12. *Harvested area of vegetables is area of entirely plant harvested/demolished and plant harvested several times/undemolished.*

Tanaman yang dipanen sekaligus/habis/dibongkar adalah tanaman yang sehabis panen langsung dibongkar/dicabut, terdiri dari bawang merah, bawang putih, bawang daun, kentang, kol/kubis, kembang kol, petsai/sawi, wortel, lobak, dan kacang merah.

Entirely plants harvested/ demolished are plants usually harvested once and demolished to be substituted by other plants, consisting of: shallots, garlic, leeks, potato, cabbage, cauli flower, mustard green, carrots, chinese radish, and red kidney beans.

Tanaman yang dipanen berkali-kali (lebih dari satu kali)/belum habis adalah tanaman yang pemanenannya lebih dari satu kali dan biasanya dibongkar apabila panen terakhir sudah tidak memadai lagi, terdiri dari: kacang panjang, cabe besar, cabe rawit, jamur, tomat, terung, buncis, ketimun, labu siam, kangkung, bayam, melon, semangka, dan blewah.

Plants harvested several times/ undemolished are plants usually harvested more than once and demolished in the case that the last harvest was economically not profitable They consist of : yard long beans, chili, small chili, mushroom, tomatoes, egg plant, frech beans, cucumber, pumpkin/chajota, swamp cabbage, spinach, melon, watermelon, and blewah.

13. **Produksi hortikultura** adalah hasil menurut bentuk produk dari setiap tanaman sayuran, buah-buahan, biofarmaka dan tanaman hias yang diambil berdasarkan luas yang

13. *Horticulture production is the standard production quantity form of vegetable, fruit, medicinal and ornamental plant based on harvested*

dipanen/tanaman yang menghasilkan pada bulan/triwulan laporan.

area/the number of production plants reported monthly/quarterly.

14. Data perkebunan besar dikumpulkan oleh BPS setiap bulan secara lengkap (sensus bulanan) dengan sistem surat pos Khusus untuk tanaman kelapa, cengkeh, dan kapuk, datanya diperoleh dari Direktorat Jenderal Perkebunan Data perkebunan rakyat juga diperoleh dari Direktorat Jenderal Perkebunan.

14. Data on estates are collected by the BPS every month on complete basis through a mailing system Data on coconut, clove, and kapok, as well as on smallholder plantation, are acquired from the Directorate General of Estates.

15. Penghitungan luas tanaman perkebunan besar adalah pada keadaan akhir tahun dan tidak termasuk yang luasnya kurang dari 5 hektar.

15. Planted areas of estates refer to condition at the end of the year, and exclude areas less than 5 hectares.

16. Bentuk produksi perkebunan adalah; karet kering (karet), daun kering (teh dan tembakau), biji kering (kopi dan coklat), kulit kering (kayu manis dan kina), serat kering (rami), bunga kering (cengkeh), refined sugar (tebu dari perkebunan besar), gula mangkok (tebu dari perkebunan rakyat), ekivalen kopra (kopra), biji dan bunga (pala) serta minyak daun (sereh).

16. Production of estates crops are follows: dry rubber (rubber); dry leaves (tea and tobacco); dry beans (coffee and cocoa); dry bark (cassia vera and cinchona); dry fibre (rosella); dry flowers/buds (cloves); refined sugar (sugar cane from estate); cup sugar (sugar cane from smallholders); copra (copra); seeds and buds (nutmeg); and leaf oil (citronella).

17. Persediaan akhir tahun produksi perkebunan besar bukan merupakan cadangan penyangga (buffer stock).

17. The production availability of estates at the end of year is not the buffer stock.

18. Data Statistik Kehutanan sebagian besar merupakan data sekunder yang bersumber dari Kementerian Kehutanan.

18. Most of forestry statistics are secondary data obtained from the Ministry of Forestry.

19. Kawasan hutan adalah wilayah tertentu yang berupa hutan, yang ditunjuk dan atau ditetapkan oleh pemerintah untuk dipertahankan keberadaannya sebagai hutan tetap. Hal ini untuk menjamin kepastian hukum mengenai status kawasan hutan, letak batas dan luas suatu wilayah tertentu yang sudah ditunjuk menjadi kawasan hutan tetap.

20. Kawasan hutan Indonesia ditetapkan oleh Menteri Kehutanan dalam bentuk Surat Keputusan Menteri Kehutanan tentang Penunjukan Kawasan Hutan dan Perairan Provinsi. Penunjukan Kawasan Hutan ini disusun berdasarkan hasil pemaduserasian antara Rencana Tata Ruang Wilayah Provinsi (RTRWP) dengan Tata Guna Hutan Kesepakatan (TGHK).

21. Penunjukan kawasan hutan mencakup pula kawasan perairan yang menjadi bagian dari Kawasan Suaka Alam (KSA) dan Kawasan Pelestarian Alam (KPA).

22. Kawasan Suaka Alam (KSA) adalah kawasan dengan ciri khas tertentu, baik di darat maupun di perairan yang mempunyai fungsi pokok sebagai kawasan pengawetan tumbuhan dan satwa serta ekosistemnya, yang juga

19. Forest Area is a specific territory of forest ecosystem determined and or decided by the government as a permanent forest. Such decision is important to maintain the size of forest area and to ensure its legitimation and boundary demarcation of permanent forest.

20. Indonesian forest area is determined by the Minister of Forestry in the format of Ministerial Decree on the Designation of Provincial Forest Area and Inland Water, Coastal and Marine Ecosystem. The designation of Forest Area is formulated based on integrated and harmonized of Provincial Spatial Planning (RTRWP) and Forest Land Use by Concensus (TGHK).

21. The designation of forest area in some cases also cover inland water, coastal and marine ecosystem that may become part of Sanctuary Reserve Area (KSA) and Nature Conservation Area (KPA).

22. A Sanctuary Reserve Area is a specific terrestrial or aquatic area having specific criteria for preserving biodiversity plant and animal as well as

berfungsi sebagai wilayah sistem penyangga kehidupan.

ecosystem, which also serve as life support system.

23. Kawasan Pelestarian Alam (KPA) adalah kawasan dengan ciri khas tertentu, baik di darat maupun di perairan yang mempunyai fungsi pokok perlindungan sistem penyangga kehidupan, pengawetan anekaragam jenis tumbuhan dan satwa, serta pemanfaatan secara lestari sumber daya alam hayati dan ekosistemnya.

23. A Nature Conservation area is a specific terrestrial or aquatic area whose main function is to serve life support system and preserve diversity of plant and animal species, as well as to provide a sustainable utilization of living resources and their ecosystems.

24. Berdasarkan Undang-Undang No 41 Tahun 1999 tentang Kehutanan, kawasan hutan dibagi ke dalam kelompok Hutan Konservasi, Hutan Lindung, dan Hutan Produksi.

24. In accordance to the Act on Forestry No 41/1999, forest area is categorized as Conservation Forest, Protection Forest and Production Forest.

25. Hutan Konservasi adalah kawasan hutan dengan ciri khas tertentu, yang mempunyai fungsi pokok pengawetan keanekaragaman tumbuhan dan satwa serta ekosistemnya.

25. Conservation Forest is a forest area having specific characteristic established for the purposes of conservation of animal and plant species as well as their ecosystem.

26. Hutan Lindung adalah kawasan hutan yang mempunyai fungsi pokok sebagai perlindungan sistem penyangga kehidupan untuk mengatur tata air, mencegah banjir, kendalikan erosi, mencegah intrusi air laut, dan memelihara kesuburan tanah.

26. Protection Forest is a forest area designated to serve life support system, maintain hydrological system, prevent of flood, erosion control, seawater intrusion, and maintain soil fertility.

27. Hutan Produksi adalah kawasan hutan yang mempunyai fungsi pokok

27. Production Forest is a forest area designated mainly to promote sustainable forest production

AGRICULTURE

memproduksi hasil hutan Hutan produksi terdiri dari Hutan Produksi Tetap (HP), Hutan Produksi Terbatas (HPT), dan Hutan Produksi yang dapat dikonversi.

28. Hutan Konservasi terdiri dari: Kawasan suaka alam berupa Cagar Alam (CA) dan Suaka Margasatwa (SM); kawasan pelestarian alam berupa Taman Nasional (TN), Taman Hutan Raya (THR), dan Taman Wisata Alam (TWA); Taman Buru (TB).

29. Data populasi ternak bersumber dari Direktorat Jenderal Peternakan dan Kesehatan Hewan Kementerian Pertanian, sedangkan jumlah pemotongan ternak merupakan hasil Survei Laporan Pemotongan Ternak. Pengumpulan data pemotongan ternak dilakukan secara lengkap setiap triwulan di seluruh Rumah Potong Hewan (RPH) dan Tempat Pemotongan Hewan (TPH) yang ada di Indonesia. Pada tahun 2014 jumlah dokumen RPH/TPH hasil pencacahan yang diolah sebanyak 4.033.

Data statistik perikanan merupakan data sekunder yang bersumber dari Direktorat Jenderal Perikanan Tangkap dan Direktorat Jenderal Budidaya. Statistik perikanan dibedakan atas data Perikanan Tangkap dan Perikanan Budidaya. Perikanan Tangkap diklasifikasikan atas penangkapan ikan di laut dan

Production forest is classified as permanent production forest, limited production forest, and convertible production forest.

28. Conservation Forest is divided into: Sanctuary Reserve area consists Strict Nature Reserve and Wildlife Sanctuary Nature conservation area consists of National Park (TN), Grand Forest Park (THR), and Nature Recreation Park (TWA); Game Hunting Park (TB).

29. Data of domestic livestock population are obtain from the Directorate General of Livestock and Animal Health Service. While data on the number of animals slaughtered are based on the quarterly survey conducted by BPS. This survey is a complete enumeration on all slaughterhouses and abattoirs in Indonesia. There are 4,033 covered in 2014.

Fishery Statistics are secondary data obtained from the Directorate General of Capture Fisheries and Directorate General of Aquaculture. Fishery statistics are categorized into capture fisheries and aquaculture. Capture fisheries are further classified into marine capture fisheries and inland open water capture fisheries.

penangkapan ikan di perairan umum. Perikanan Budidaya diklasifikasikan atas jenis budidaya yaitu budidaya laut, tambak, kolam, karamba, jaring apung, dan sawah.

Aquaculture are further classified into several types of culture: marine culture, brackish water pond, fresh water pond, cage, floating net, and fish breeding in paddy fields.

<https://palutakab.bps.go.id>

ULASAN

DESCRIPTION

Tanaman Pangan

Luas lahan sawah yang paling luas di Kabupaten Padang Lawas Utara terdapat pada jenis irigasi tadah hujan dengan luas 7.582 Ha.

Luas panen padi pada tahun 2018 mencapai 5.452 Ha dengan produksi sebesar 21.485 ton dan produktivitas sebesar 39,41 kw/Ha. Sementara itu, produksi jagung pada tahun 2018 mencapai 644 ton dengan produksi kedelai mencapai 614 ton.

Hortikultura

Tanaman hortikultura yang biasanya ditanam di Kabupaten Padang Lawas Utara adalah jagung, kedelai, kacang tanah, kacang hijau, ubi kayu, ubi jalar, mangga, durian, duku, pepaya, manggis, pisang, bawang merah, dan cabe.

Perkebunan

Padang Lawas Utara merupakan salah satu pusat perkebunan karet rakyat di Sumatera Utara. Luas kebun karet di Padang Lawas Utara adalah sebesar 44.350 Ha dengan produksi 28.290 ton.

Kehutanan

Luas kawasan hutan paling luas menurut SK Menhut 44/Menhut II/2006 dan Areal Penggunaan Lain (APL) adalah luas hutan produksi tetap dengan luas 127.828,45 Ha.

Food Crops

The most of wetland area in Padang Lawas Utara Regency contained in type of irrigation is rain dependent with 7,582 Ha.

Harvested area of paddy in 2018 is 5,452 Ha with production 21,482 ton and productivity 39.41 qu/ha. While, production of maize 2018 is 644 ton with production of soybean is 614 ton.

Horticulture

Horticultural crops planted in Padang Lawas Utara are corn, soybean, peanut, mungbean, cassava, sweet potato, mongoes, durians, lanseh, papayas, mangosteen, bananas, shallots, and chili.

Estate

Padang Lawas Utara Regency is one of the center of the rubber plantation in Sumatera Utara. The area of rubber plantation in Padang Lawas Utara Regency is amounted to 44,350 Ha with a production of 28,290 tons.

Forestry

The most of forest area according to SK Menhut 44/Menhut II/2006 and other use areas is fix production forest area with 127,828 Ha.

Peternakan

Populasi ternak yang paling banyak dipelihara di Kabupaten Padang Lawas Utara adalah sapi potong dan kambing. Sementara itu, populasi unggas yang paling banyak dipelihara adalah ayam kampung dan ayam pedaging. Populasi Sapi Potong sebanyak 12.337 ekor.

Perikanan

Kolam tetap merupakan tempat budidaya ikan air tawar paling luas di Kabupaten Padang Lawas Utara dengan luas 292,47 Ha dan jumlah produksi ikan sebesar 2.416 ton.

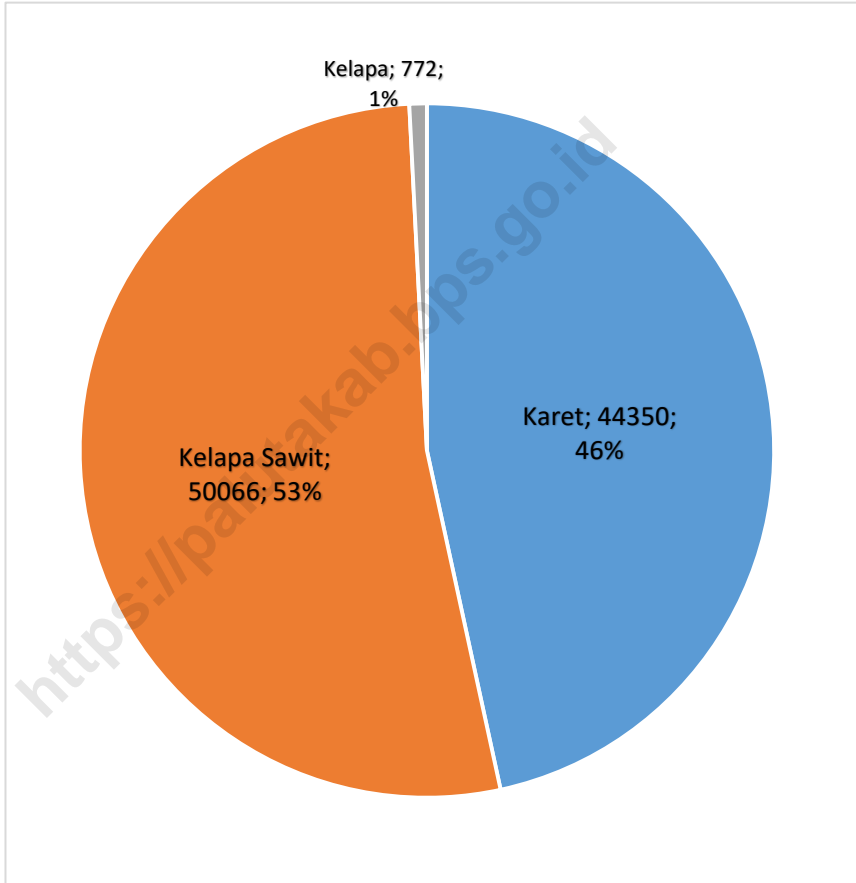
Livestock

The most of livestock population in Padang Lawas Utara Regency is cows cattle and goat. While, The most of poultry population is local chicken and broiler. Population of Cows Cattle is 12,337.

Fishery

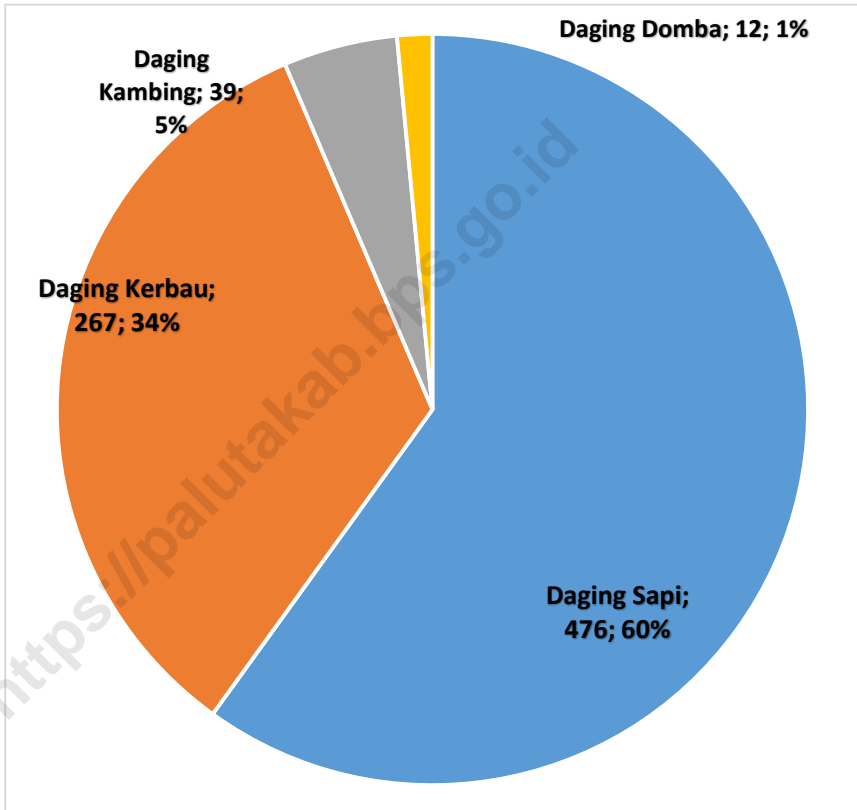
Fresh water pond is the most widely place of fresh water fish farming in Padang Lawas Utara Regency with 273.08 Ha and amount of fish production is 2,416 tons.

Gambar 8 **Persentase Luas Tanaman Perkebunan Menurut Jenis Tanaman di Kabupaten Padang Lawas Utara (Ha), 2018**
Percentage of Area of Estate by Type of Plant in Padang Lawas Utara Regency (Ha), 2018



Sumber Dinas Pertanian Kabupaten Padang Lawas Utara
Source *Departement of Agriculture of Padang Lawas Utara Regency*

Gambar 9 Persentase Produksi Daging Menurut Jenis Ternak di Kabupaten Padang Lawas Utara (ton), 2018
Picture Percentage of Meat Production by Kind of Livestock in Padang Lawas Utara Regency (ton), 2018



Sumber Dinas Peternakan, Perikanan dan Kesehatan Hewan Kabupaten Padang Lawas Utara
 Source Livestock, Fisheries and Animal Health of Padang Lawas Utara Regency

5.1 TANAMAN PANGAN/FOOD CROPS

Tabel 5.1.1 Luas Panen, Produktivitas, dan Produksi Padi¹ Menurut Kecamatan di Kabupaten Padang Lawas Utara, 2018
Harvested Area, Production, and Productivity of Paddy¹ by Subdistrict in Padang Lawas Utara Regency, 2018

Kecamatan <i>Subdistrict</i>	Luas Panen <i>Harvested Area</i> (ha)	Produkti- vitas <i>Productivity</i> (ku/ha)	Produksi <i>Production</i> (ton)
(1)	(2)	(3)	(4)
10 Batang Onang
20 Padang Bolak Julu
30 Portibi
40 Padang Bolak
41 Padang Bolak Tenggara
50 Simangambat
51 Ujung Batu
60 Halongonan
61 Halongonan Timur
70 Dolok
80 Dolok Sigompulon
90 Hulu Sihapas
Padang Lawas Utara 2018	5 452	39,41	21 485

Catatan/Note :¹ Kualitas produksi gabah kering giling/*The production is in term of dry unhusked paddy*

Sumber BPS, Survei Kerangka Sampel Area (KSA)

Source BPS-Statistics Indonesia, Area Sampling Frame (ASF) Survey

Tabel 5.1.2 Produksi Padi dan Beras Menurut Kecamatan di Kabupaten Padang Lawas Utara, 2018
Paddy and Rice Production by Subdistrict in Padang Lawas Utara Regency, 2018

Kecamatan <i>Subdistrict</i>	Produksi Padi ¹ <i>Paddy Production</i> (ton)	Produksi Beras <i>Rice Production</i> ton
(1)	(3)	(4)
10 Batang Onang
20 Padang Bolak Julu
30 Portibi
40 Padang Bolak
41 Padang Bolak Tenggara
50 Simangambat
51 Ujung Batu
60 Halongonan
61 Halongonan Timur
70 Dolok
80 Dolok Sigompulon
90 Hulu Sihapas
Padang Lawas Utara 2018	21 485	12 262

Catatan/Note :¹ Kualitas produksi gabah kering giling/*The production is in term of dry unhusked paddy*

Sumber BPS, Survei Kerangka Sampel Area (KSA)

Source BPS-Statistics Indonesia, Area Sampling Frame (ASF) Survey

Tabel 5.1.3 **Produksi Jagung dan Kedelai Menurut Kecamatan di Kabupaten Padang Lawas Utara, 2018**
Maize and Soybeans Production by Subdistrict in Padang Lawas Utara Regency, 2018

Kecamatan Subdistrict	Produksi Jagung ¹ Maize ¹ Production (ton)	Produksi Kedelai ² Soybean ² Production (ton)
(1)	(3)	(4)
10 Batang Onang
20 Padang Bolak Julu
30 Portibi
40 Padang Bolak
41 Padang Bolak Tenggara
50 Simangambat
51 Ujung Batu
60 Halongonan
61 Halongonan Timur
70 Dolok
80 Dolok Sigompulon
90 Hulu Sihapas
Padang Lawas Utara 2018	644	614

Catatan/Note :

1 Kualitas produksi jagung pipilan kering/*The production form is dry loose maize*

2 Kualitas produksi kedelai biji kering/*The production form is dry shells soybean*

Sumber BPS, Survei Kerangka Sampel Area (KSA)

Source BPS-Statistics Indonesia, Area Sampling Frame (ASF) Survey

Tabel 5.1.4 Luas Lahan Sawah Menurut Jenis Pengairan dan Kecamatan di Kabupaten Padang Lawas Utara (Ha), 2018
Table Wetland Area by Type of Irrigation and Subdistrict in Padang Lawas Utara Regency (Ha), 2018

Kecamatan Subdistrict	Irigasi / Irrigation						Lainnya Others	Jumlah Total
	Teknis Technical	Setengah Teknis Semi- technical	Sederhana PU Simple	Tadah Hujan Rain Dependent	Pasang Surut Tide			
(1)	(2)	(3)	(4)	(5)	(6)	(7)	(8)	
10 Batang Onang	0	756	746	33	0	0	1 535	
20 Padang Bolak Julu	0	227	709	583	0	0	1 519	
30 Portibi	2 055	0	1 296	1 239	0	0	4 590	
40 Padang Bolak	1 522	215	288	3 352	0	0	5 377	
41 Padang Bolak Tenggara ^{*)}	0	0	0	0	0	0	0	
50 Simangambat	0	65	175	710	0	0	950	
51 Ujung Batu ^{*)}	0	0	0	0	0	0	0	
60 Halongonan	0	0	986	901	0	0	1 887	
61 Halongonan Timur ^{*)}	0	0	0	0	0	0	0	
70 Dolok	0	40	660	222	0	0	922	
80 Dolok Sigompulon	0	20	8	414	0	0	442	
90 Hulu Sihapas	0	100	325	128	0	0	553	
Padang Lawas Utara 2018	3 577	1 423	5 193	7 582	0	0	7 775	
2017	3 577	1 423	5 193	7 582	0	0	7 775	
2016	3 577	1 423	5 193	7 582	0	0	7 775	
2015	3 577	1 423	4 803	7 582	0	0	7 385	
2014	3 607	1 423	4 803	7 630	0	0	7 463	

Catatan : ^{*)} Data masih bergabung dengan kecamatan sebelum pemekaran

Notes : ^{*)} Data is still joining the sub-district before the division

Sumber Dinas Pertanian Kabupaten Padang Lawas Utara

Source Departement of Agriculture of Padang Lawas Utara Regency

Tabel 5.1.5 Luas Panen, Produksi dan Produktivitas Padi (Padi Sawah dan Padi Ladang) Menurut Kecamatan di Kabupaten Padang Lawas Utara, 2018
Harvested Area, Production and Productivity of Paddy (Wetland Paddy and Dryland Paddy) by Subdistrict in Padang Lawas Utara Regency, 2018

Jenis Tanaman <i>Type of Plant</i>	Padi Sawah / <i>Wetland Paddy</i>			Padi Ladang / <i>Dryland Paddy</i>		
	Luas Panen (Bersih) <i>Harvested Area (Ha)</i>	Produksi <i>Production (Ton)</i>	Produktivitas <i>Productivity (Kw/Ha)</i>	Luas Panen (Bersih) <i>Harvested Area (Ha)</i>	Produksi <i>Production (Ton)</i>	Produktivitas <i>Productivity (Kw/Ha)</i>
(1)	(2)	(3)	(4)	(5)	(6)	(7)
10 Batang Onang	4 754,70	22 242,49	46,78	928,00	0	0
20 Padang Bolak Julu	4 612,30	19 486,97	42,25	3 422,00	9 051,19	26,45
30 Portibi	11 302,10	46 948,92	41,54	1 866,00	0	0
40 Padang Bolak	10 423,60	46 103,58	44,23	8 922,00	22 599,43	25,33
41 Padang Bolak Tenggara	2 664,50	0	0	538,00	0	0
50 Simangambat	2 387,00	9 815,34	41,12	4 998,00	12 150,14	24,31
51 Ujung Batu	6,80	0	0	310,00	0	0
60 Halongonan	4 587,20	19 435,97	42,37	7 504,00	17 176,66	22,89
61 Halongonan Timur	329,50	0	0	640,00	0	0
70 Dolok	3 142,40	12 604,17	40,11	6 849,00	16 896,48	24,67
80 Dolok Sigompulon	1 566,20	6 451,18	41,19	1 321,00	0	0
90 Hulu Sihapas	2 046,30	8 250,68	40,32	1 246,00	0	0
Padang Lawas Utara 2018	47 822,60	191 339,30	42,21	38 544,00	77 873,89	24,73
2017	35 487,30	152 018,49	42,21	14 896,00	34 341,29	30,91
2016	25 969,00	171 802,96	41,52	716,00	5 232,68	21,53
2015	25 969,00	136 367,72	52,62	716,00	2 280,90	32,25

Sumber Dinas Pertanian Kabupaten Padang Lawas Utara

Source *Departement of Agriculture of Padang Lawas Utara Regency*

Tabel 5.1.6 Luas Panen, Produksi dan Produktivitas Jagung dan Kedelai Menurut Kecamatan di Kabupaten Padang Lawas Utara, 2018
Table 5.1.6 Harvested Area, Production and Productivity of Corn and Soybean by Subdistrict in Padang Lawas Utara Regency, 2018

Kecamatan Subdistrict	Jagung / Corn			Kedelai / Soybean		
	Luas Panen Harvested Area (Ha)	Produksi Production (Ton)	Produktivitas Productivity (Kw/Ha)	Luas Panen Harvested Area (Ha)	Produksi Production (Ton)	Produktivitas Productivity (Kw/Ha)
(1)	(2)	(3)	(4)	(5)	(6)	(7)
10 Batang Onang	420,60	2 065,99	49,12	57,00	70,79	12,42
20 Padang Bolak Julu	145,00	742,69	51,22	20,00	24,92	12,46
30 Portibi	12,10	63,48	52,46	14,70	14,76	10,04
40 Padang Bolak	276,00	1 465,01	53,08	7,00	8,16	11,65
41 Padang Bolak Tenggara	106,00	0	0	10,00	0	0
50 Simangambat	195,00	942,83	48,35	46,00	46,64	10,14
51 Ujung Batu ^{*)}	0	0	0	0	0	0
60 Halongonan	345,00	1 778,13	51,54	57,00	66,98	11,75
61 Halongonan Timur	8,00	0	0	0	0	0
70 Dolok	327,00	1 554,56	47,54	21,00	24,00	11,43
80 Dolok Sigompulon	600,00	2 653,20	44,22	44,00	48,93	11,12
90 Hulu Sihapas	51,00	246,94	48,42	9,00	10,50	11,67
Padang Lawas Utara 2018	2 485,70	11 512,82	49,55	285,70	315,68	11,41
2017	472,10	2 322,78	55,74	282,80	301,24	11,41
2016	164,80	799,34	48,50	190,00	213,45	11,23
2015	147,00	749,70	50,13	596,00	709,50	11,56
2014	97,00	423,50	43,66	261,00	258,13	9,89

Catatan : ^{*)} Data masih bergabung dengan kecamatan sebelum pemekaran

Notes : ^{*)} Data is still joining the sub-district before the division

Sumber Dinas Pertanian Kabupaten Padang Lawas Utara

Source Departement of Agriculture of Padang Lawas Utara Regency

Tabel 5.1.7 Luas Panen, Produksi dan Produktivitas Kacang Tanah dan Kacang Hijau Menurut Kecamatan di Kabupaten Padang Lawas Utara, 2018
Harvested Area, Production and Productivity of Peanut and Mungbean by Subdistrict In Padang Lawas Utara Regency, 2018

Kecamatan Subdistrict	Kacang Tanah / Peanut			Kacang Hijau / Mungbean		
	Luas Panen Harvested Area (Ha)	Produksi Production (Ton)	Produktivitas Productivity (Kw/Ha)	Luas Panen Harvested Area (Ha)	Produksi Production (Ton)	Produktivitas Productivity (Kw/Ha)
(1)	(2)	(3)	(4)	(5)	(6)	(7)
10 Batang Onang	2,90	0	0	0	0	0
20 Padang Bolak Julu	11,00	14,44	13,13	8,00	9,21	11,51
30 Portibi	1,50	1,68	11,23	35,70	41,20	11,54
40 Padang Bolak	3,00	3,80	12,67	5,00	6,33	12,66
41 Padang Bolak Tenggara	1,00	0	0	5,90	0	0
50 Simangambat	14,00	16,02	11,44	20,00	22,26	11,13
51 Ujung Batu ^{*)}	0	0	0	0	0	0
60 Halongonan	1,00	1,12	11,22	0	0	13,41
61 Halongonan Timur ^{*)}	0	0	0	0	0	0
70 Dolok	2,00	2,34	11,68	1,00	1,17	11,71
80 Dolok Sigompulon	0	0	0	0	0	0
90 Hulu Sihapas	2,90	3,09	10,64	2,90	3,28	11,32
Padang Lawas Utara 2018	39,30	42,49	11,72	78,50	83,45	11,90
2017	129,50	151,34	11,72	61,70	71,76	10,41
2016	58,90	71,19	12,13	47,90	46,97	10,50
2015	123,00	151,50	12,13	69,00	84,60	1,50
2014	131,00	125,37	9,57	82,00	85,61	10,44

Catatan : ^{*)} Data masih bergabung dengan kecamatan sebelum pemekaran
 Notes : ^{*)} Data is still joining the sub-district before the division

Sumber : Dinas Pertanian Kabupaten Padang Lawas Utara
 Source : Departement of Agriculture of Padang Lawas Utara Regency

Tabel 5.1.8 Luas Panen, Produksi dan Produktivitas Ubi Kayu dan Ubi Jalar Menurut Kecamatan di Kabupaten Padang Lawas Utara, 2018
Harvested Area, Production and Productivity of Cassava and Sweet Potato by Subdistrict in Padang Lawas Utara Regency, 2018

Kecamatan Subdistrict	Ubi Kayu / Cassava			Ubi Jalar / Sweet Potato		
	Luas Panen Harvested Area (Ha)	Produksi Production (Ton)	Produktivitas Productivity (Kw/Ha)	Luas Panen Harvested Area (Ha)	Produksi Production (Ton)	Produktivitas Productivity (Kw/Ha)
(1)	(2)	(3)	(4)	(5)	(6)	(7)
10 Batang Onang	0	0	181,20	0	0	0
20 Padang Bolak Julu	9,00	108,41	120,45	0	0	0
30 Portibi	1,00	18,97	189,68	0	0	129,30
40 Padang Bolak	11,00	210,67	191,52	0	0	118,70
41 Padang Bolak Tenggara	0	0	0	1,00	0	0
50 Simangambat	0	0	210,62	0	0	109,80
51 Ujung Batu ^{*)}	0	0	0	0	0	0
60 Halongonan	0	0	194,30	0	0	100,60
61 Halongonan Timur ^{*)}	0	0	0	0	0	0
70 Dolok	8,00	151,74	189,68	0	0	0
80 Dolok Sigompulon	1,00	17,04	170,35	0	0	121,08
90 Hulu Sihapas	0	0	178,20	0	0	100,76
Padang Lawas Utara 2018	30,00	506,82	180,67	1,00	0	113,37
2017	61,50	1 163,93	203,25	14,00	167,14	113,37
2016	100,40	19 561,08	1 948,31	18,70	2 267,90	1 212,78
2015	190,00	37 318,00	1 843,10	39,00	4 659,34	1 185,50
2014	158,00	4 433,64	2 806,10	41,00	519,84	1 267,90

Catatan : ^{*)} Data masih bergabung dengan kecamatan sebelum pemekaran

Notes : ^{*)} Data is still joining the sub-district before the division

Sumber Dinas Pertanian Kabupaten Padang Lawas Utara

Source Departement of Agriculture of Padang Lawas Utara Regency

5.2 HORTIKULTURA/HORTICULTURE

Tabel 5.2.1 Luas Panen Tanaman Sayuran Menurut Kecamatan dan Jenis Sayuran di Kabupaten Padang Lawas Utara (Ha), 2018
Table 5.2.1 Harvested Area of Vegetables by Subdistrict and Type of Vegetables in Padang Lawas Utara Regency (Ha), 2018

Kecamatan Subdistrict	Bawang Merah Shallots	Cabe Chili	Kentang Potatoes	Kubis Cabbage	Petsai Chinese Cabbage	Tomat Tomato	Bawang Putih Garlic
(1)	(2)	(3)	(4)	(5)	(6)	(7)	(8)
10 Batang Onang	13	—	—	—	—	—	—
20 Padang Bolak Julu	4	23	—	—	—	3	—
30 Portibi	—	2	—	—	—	1	—
40 Padang Bolak	—	11	—	—	—	8	—
41 Padang Bolak Tenggara	—	3	—	—	—	1	—
50 Simangambat	—	9	—	—	—	—	—
51 Ujung Batu	—	—	—	—	—	—	—
60 Halongonan	—	1	—	—	—	—	—
61 Halongonan Timur	—	—	—	—	—	—	—
70 Dolok	—	—	—	—	—	—	—
80 Dolok Sigompulon	—	—	—	—	—	—	—
90 Hulu Sihapas	—	7	—	—	—	—	—
Padang Lawas Utara 2018	17	56	—	—	—	13	—
	2017	10	72	—	—	—	13

Sumber BPS, Statistik Pertanian Hortikultura SPH-SBS/BPS-Statistics
 Source Indonesia, Agricultural Statistic for Horticulture SPH-SBS

Tabel 5.2.2 **Produksi Tanaman Sayuran Menurut Kecamatan dan Jenis Sayuran di Kabupaten Padang Lawas Utara (ton), 2018**
Table **Vegetables Production by Subdistrict and Type of Vegetables in Padang Lawas Utara Regency (ton), 2018**

Kecamatan Subdistrict	Bawang Merah Shallots	Cabe Chili	Kentang Potatoes	Kubis Cabbage	Petsai Chinese Cabbage	Tomat Tomato	Bawang Putih Garlic
(1)	(2)	(3)	(4)	(5)	(6)	(7)	(8)
10 Batang Onang	500	—	—	—	—	—	—
20 Padang Bolak Julu	204	1 526	—	—	—	375	—
30 Portibi	—	112	—	—	—	40	—
40 Padang Bolak	—	923	—	—	—	816	—
41 Padang Bolak Tenggara	—	81	—	—	—	125	—
50 Simangambat	—	635	—	—	—	—	—
51 Ujung Batu	—	—	—	—	—	—	—
60 Halongonan	—	81	—	—	—	—	—
61 Halongonan Timur	—	—	—	—	—	—	—
70 Dolok	—	—	—	—	—	—	—
80 Dolok Sigompulon	—	—	—	—	—	—	—
90 Hulu Sihapas	—	487	—	—	—	—	—
Padang Lawas Utara 2018	704	3 845	—	—	—	1 356	—
	2017	750	5 324	—	—	2 975	—

Sumber BPS, Statistik Pertanian Hortikultura SPH-SBS/BPS-Statistics
 Source Indonesia, Agricultural Statistic for Horticulture SPH-SBS

AGRICULTURE

Tabel 5.2.3 Luas Panen Tanaman Sayuran dan Buah-buahan Menurut Jenis Sayuran di Kabupaten Padang Lawas Utara (ton), 2018
Table 5.2.3 Harvested Area of Seasonal Vegetables and Fruits by Type of Vegetables in Padang Lawas Utara Regency (ton), 2018

Kecamatan Subdistrict	2015	2016	2017	2018
(1)	(2)	(3)	(4)	(5)
Sayuran/ Vegetables
Bawang Daun/ Wlech Onion	-	-
Bawang Merah/ Shallot	10	17
Bawang Putih/ Garlic	-	-
Bayam/ Spinach	28	11
Buncis/ Green Bean	-	-
Cabai Besar/ Chili (Capsicum Annum)	50	32
Cabai Rawit/ Chili (Capsicum Frutescens)	22	24
Cabai/ Chili	72	56
Jamur/ Mushroom	-	-
Kacang Merah/ Red Bean	3	6
Kacang Panjang/ Yardlong Bean	30	37
Kangkung/ Kangkong	24	11
Kembang Kol/ Cauliflower	3	-
Kentang/ Potato	-	-
Ketimun/ Cucumber	27	30
Kubis/ Cabbage	-	-
Labu Siam/ Chayote	12	3
Lobak/ Radish	-	-
Paprika/ Bell Pepper	-	-
Petsai/ Chinese Cabbage	-	-
Terung/ Eggplant	24	30
Tomat/ Tomato	13	13
Wortel/ Carrot	-	-
Buah-buahan/ Fruits
Blewah/ Cantaloupe	-	-
Melon/ Melon	-	-
Semangka/ Watermelon	-	-
Stroberi / Strawberry	-	-

Sumber BPS, Statistik Pertanian Hortikultura SPH-SBS/ BPS-Statistics
 Source Indonesia, Agricultural Statistic for Horticulture SPH-SBS

Tabel 5.2.4 Produksi Tanaman Sayuran dan Buah-buahan Menurut Jenis Sayuran di Kabupaten Padang Lawas Utara (kuintal), 2018
Table *Production of Seasonal Vegetables and Fruits by Type of Vegetables in Padang Lawas Utara Regency (quintal), 2018*

Kecamatan Subdistrict	2015	2016	2017	2018
(1)	(2)	(3)	(4)	(5)
Sayuran/ Vegetables
Bawang Daun/ Wlech Onion	-	-
Bawang Merah/ Shallot	750	704
Bawang Putih/ Garlic	-	-
Bayam/ Spinach	1 635	353
Buncis/ Green Bean	-	-
Cabai Besar/ Chili (Capsicum Annum)	4 363	2 310
Cabai Rawit/ Chili (Capsicum Frutescens)	961	1 535
Cabai/ Chili	5 324	3 845
Jamur/ Mushroom	-	-
Kacang Merah/ Red Bean	205	133
Kacang Panjang/ Yardlong Bean	2 285	2 315
Kangkung/ Kangkong	1 667	377
Kembang Kol/ Cauliflower	152	-
Kentang/ Potato	-	-
Ketimun/ Cucumber	1 883	2 060
Kubis/ Cabbage	-	-
Labu Siam/ Chayote	1 200	100
Lobak/ Radish	-	-
Paprika / Bell Peper	-	-
Petsai/ Chinese Cabbage	-	-
Terung/ Eggplant	2 009	2 053
Tomat/ Tomato	2 975	1 356
Wortel/ Carrot	-	-
Buah-buahan/ Fruits
Blewah/ Cantaloupe	-	-
Melon/ Melon	-	-
Semangka/ Watermelon	-	-
Stroberi /Strawberry	-	-

Sumber BPS, Statistik Pertanian Hortikultura SPH-SBS/ *BPS-Statistics*
 Source *Indonesia, Agricultural Statistic for Horticulture SPH-SBS*

Tabel 5.2.5 Luas Panen Tanaman Biofarmaka Menurut Kecamatan dan Jenis Tanaman di Kabupaten Padang Lawas Utara(m²), 2018
Table 5.2.5 Harvested Area of Medicinal Plants by Subdistrict and Kind of Plant in Padang Lawas Utara Regency(m²), 2018

Kecamatan <i>Subdistrict</i>	Jahe <i>Ginger</i>	Laos <i>Galanga</i>	Kencur <i>E.I. Golangal</i>	Kunyit <i>Turmeric</i>
(1)	(2)	(3)	(4)	(5)
10 Batang Onang	-	-	-	-
20 Padang Bolak Julu	-	-	-	-
30 Portibi	-	-	-	-
40 Padang Bolak	-	-	-	-
41 Padang Bolak Tenggara	-	-	-	-
50 Simangambat	-	-	-	-
51 Ujung Batu	-	-	-	-
60 Halongonan	-	-	-	-
61 Halongonan Timur	-	-	-	-
70 Dolok	-	-	-	-
80 Dolok Sigompulon	-	-	-	-
90 Hulu Sihapas	-	-	-	-
Padang Lawas Utara 2018	-	-	-	-

Sumber BPS, Statistik Pertanian Hortikultura SPH-SBS/ *BPS-Statistics*
 Source Indonesia, *Agricultural Statistic for Horticulture SPH-SBS*

Tabel 5.2.6 **Produksi Tanaman Biofarmaka Menurut Kecamatan dan Jenis Tanaman di Kabupaten Padang Lawas Utara(kg), 2018**
Table **Production of Medicinal Plants by Subdistrict and Kind of Plant in Padang Lawas Utara Regency(kg), 2018**

Kecamatan <i>Subdistrict</i>	Jahe <i>Ginger</i>	Laos <i>Galanga</i>	Kencur <i>E.l. Galangal</i>	Kunyit <i>Turmeric</i>
(1)	(2)	(3)	(4)	(5)
10 Batang Onang	—	—	—	—
20 Padang Bolak Julu	—	—	—	—
30 Portibi	—	—	—	—
40 Padang Bolak	—	—	—	—
41 Padang Bolak Tenggara	—	—	—	—
50 Simangambat	—	—	—	—
51 Ujung Batu	—	—	—	—
60 Halongonan	—	—	—	—
61 Halongonan Timur	—	—	—	—
70 Dolok	—	—	—	—
80 Dolok Sigompulon	—	—	—	—
90 Hulu Sihapas	—	—	—	—
Padang Lawas Utara 2018	—	—	—	—

Sumber BPS, Statistik Pertanian Hortikultura SPH-SBS/ *BPS-Statistics*
 Source Indonesia, *Agricultural Statistic for Horticulture SPH-SBS*

AGRICULTURE

Tabel 5.2.7 Luas Panen Tanaman Biofarmaka Menurut Jenis Sayuran di Kabupaten Padang Lawas Utara (m²), 2018
Table *Harvested Area of Medical Plants by Type of Vegetables in Padang Lawas Utara Regency (m²), 2018*

Kecamatan <i>Subdistrict</i>	2015	2016	2017	2018
(1)	(2)	(3)	(4)	(5)
Dringo/ <i>Sweet Root/Calamus</i>	—	—
Jahe/ <i>Ginger</i>	—	—
Kapulaga/ <i>Java Cardamon</i>	—	—
Kencur/ <i>East Indian Galangal</i>	—	—
Kunyit/ <i>Turmeric</i>	—	—
Laos/Lengkuas/ <i>Galanga</i>	—	—
Lempuyang/ <i>Zingiber Aromaticum</i>	—	—
Lidah Buaya/ <i>Oliviera</i>	—	—
Mengkudu/ <i>Indian Mulberry</i>	—	—
Temuireng/ <i>Black Turmeric</i>	—	—
Temukunci/ <i>Chinese Keys</i>	—	—
Temulawak/ <i>Java Turmeric</i>	—	—
Sambiloto/ <i>King of Bitter</i>	—	—

Sumber BPS, Statistik Pertanian Hortikultura SPH-SBS/ *BPS-Statistics*
 Source *Indonesia, Agricultural Statistic for Horticulture SPH-SBS*

Tabel 5.2.8 Produksi Tanaman Biofarmaka Menurut Jenis Sayuran di Kabupaten Padang Lawas Utara (kg), 2018
Table *Production of Medical Plants by Type of Vegetables in Padang Lawas Utara Regency (kg), 2018*

Kecamatan <i>Subdistrict</i>	2015	2016	2017	2018
(1)	(2)	(3)	(4)	(5)
Dringo/ <i>Sweet Root/Calamus</i>	—	—
Jahe/ <i>Ginger</i>	—	—
Kapulaga/ <i>Java Cardamon</i>	—	—
Kencur/ <i>East Indian Galangal</i>	—	—
Kunyit/ <i>Turmeric</i>	—	—
Laos/Lengkuas/ <i>Galanga</i>	—	—
Lempuyang/ <i>Zingiber Aromaticum</i>	—	—
Lidah Buaya/ <i>Oliviera</i>	—	—
Mengkudu/ <i>Indian Mulberry</i>	—	—
Temuireng/ <i>Black Turmeric</i>	—	—
Temukunci/ <i>Chinese Keys</i>	—	—
Temulawak/ <i>Java Turmeric</i>	—	—
Sambiloto/ <i>King of Bitter</i>	—	—

Sumber BPS, Statistik Pertanian Hortikultura SPH-SBS/ *BPS-Statistics*
 Source *Indonesia, Agricultural Statistic for Horticulture SPH-SBS*

Tabel 5.2.9 Luas Panen Tanaman Hias Menurut Kecamatan dan Jenis Tanaman di Kabupaten Padang Lawas Utara (m²), 2018
Table *Harvested Area of Ornamental Plants by Subdistrict and Kind of Plant in Padang Lawas Utara Regency (m²), 2018*

Kecamatan <i>Subdistrict</i>	Anggrek <i>Orchid</i>	Krisan <i>Chrysantemum</i>	Mawar <i>Rose</i>	Sedap Malam <i>Tuberose</i>
(1)	(2)	(3)	(4)	(5)
10 Batang Onang	-	-	-	-
20 Padang Bolak Julu	-	-	-	-
30 Portibi	-	-	-	-
40 Padang Bolak	-	-	-	-
41 Padang Bolak Tenggara	-	-	-	-
50 Simangambat	-	-	-	-
51 Ujung Batu	-	-	-	-
60 Halongonan	-	-	-	-
61 Halongonan Timur	-	-	-	-
70 Dolok	-	-	-	-
80 Dolok Sigompulon	-	-	-	-
90 Hulu Sihapas	-	-	-	-
Padang Lawas Utara 2018	-	-	-	-

Sumber BPS, Statistik Pertanian Hortikultura SPH-SBS/ *BPS-Statistics*
 Source *Indonesia, Agricultural Statistic for Horticulture SPH-SBS*

Tabel 5.2.10 Produksi Tanaman Hias Menurut Kecamatan dan Jenis Tanaman di Kabupaten Padang Lawas Utara (tangkai), 2018
Table Production of Ornamental Plants by Subdistrict and Kind of Plant in Padang Lawas Utara Regency (stalks), 2018

Kecamatan <i>Subdistrict</i>	Anggrek <i>Orchid</i>	Krisan <i>Chrysantemum</i>	Mawar <i>Rose</i>	Sedap Malam <i>Tuberose</i>
(1)	(2)	(3)	(4)	(5)
10 Batang Onang	-	-	-	-
20 Padang Bolak Julu	-	-	-	-
30 Portibi	-	-	-	-
40 Padang Bolak	-	-	-	-
41 Padang Bolak Tenggara	-	-	-	-
50 Simangambat	-	-	-	-
51 Ujung Batu	-	-	-	-
60 Halongonan	-	-	-	-
61 Halongonan Timur	-	-	-	-
70 Dolok	-	-	-	-
80 Dolok Sigompulon	-	-	-	-
90 Hulu Sihapas	-	-	-	-
Padang Lawas Utara 2018	-	-	-	-

Sumber BPS, Statistik Pertanian Hortikultura SPH-SBS/ *BPS-Statistics*
 Source Indonesia, *Agricultural Statistic for Horticulture SPH-SBS*

AGRICULTURE

Tabel 5.2.11 Luas Panen Tanaman Hias Menurut Jenis Sayuran di Kabupaten Padang Lawas Utara (m²), 2018
Table **Harvested Area of Ornamental Plants by Type of Vegetables in Padang Lawas Utara Regency (m²), 2018**

Kecamatan Subdistrict	2015	2016	2017	2018
(1)	(2)	(3)	(4)	(5)
Anggrek/ Orchid	—	—
Anthurium Bunga/ Flamingo Lily Flower	—	—
Anyelir/ Carnation	—	—
Dracaena/ Dracaena	—	—
Gladiol/ Gladiol	—	—
Herbras/ Gerbera	—	—
Krisan/ Chrysantemum	—	—
Mawar/ Rose	—	—
Melati/ Jasmine	—	—
Palem/ Palm	—	—
Pisang–pisangan/ Heliconia	—	—
Sedap Malam/ Tuberose	—	—

Sumber BPS, Statistik Pertanian Hortikultura SPH-SBS/ *BPS-Statistics*
 Source Indonesia, *Agricultural Statistic for Horticulture SPH-SBS*

Tabel 5.2.12 Produksi Tanaman Hias Menurut Jenis Sayuran di Kabupaten Padang Lawas Utara (tangkai), 2018
Table Production of Ornamental Plants by Type of Vegetables in Padang Lawas Utara Regency (stalks), 2018

Kecamatan Subdistrict	2015	2016	2017	2018
(1)	(2)	(3)	(4)	(5)
Anggrek/ Orchid	—	—
Anthurium Bunga/ Flamingo Lily Flower	—	—
Anyelir/ Carnation	—	—
Dracaena/ Dracaena	—	—
Gladiol/ Gladiol	—	—
Herbras/ Gerbera	—	—
Krisan/ Chrysantemum	—	—
Mawar/ Rose	—	—
Melati/ Jasmine	—	—
Palem/ Palm	—	—
Pisang–pisangan/ Heliconia	—	—
Sedap Malam/ Tuberose	—	—

Sumber BPS, Statistik Pertanian Hortikultura SPH-SBS/ BPS-Statistics
 Source Indonesia, Agricultural Statistic for Horticulture SPH-SBS

AGRICULTURE

Tabel 5.2.13 Produksi Buah-Buahan Menurut Kecamatan dan Jenis Buah di Kabupaten Padang Lawas Utara (ton), 2018
Table Fruits Production by Subdistrict and type of Fruits in Padang Lawas Utara Regency (ton), 2018

Kecamatan Subdistrict	Mangga Mangoes	Durian Duriens	Jeruk Oranges	Pisang Banana	Pepaya Papayas	Salak Salacca	Lainnya Othes
(1)	(2)	(3)	(4)	(5)	(6)	(7)	(8)
10 Batang Onang	30	61	–	75	81	–	–
20 Padang Bolak Julu	–	–	–	747	137	–	–
30 Portibi	465	20	–	989	474	–	–
40 Padang Bolak	190	180	–	342	401	–	–
41 Padang Bolak Tenggara	–	–	–	–	–	–	–
50 Simangambat	–	24	–	595	80	–	–
51 Ujung Batu	–	–	–	–	–	–	–
60 Halongonan	200	200	31	870	60	–	–
61 Halongonan Timur	–	–	–	–	–	–	–
70 Dolok	65	55	–	1 700	17	–	–
80 Dolok Sigompulon	–	–	–	–	–	–	–
90 Hulu Sihapas	–	–	–	30	50	–	–
Padang Lawas Utara 2018	950	540	31	5 348	1 300	–	–
2017	2 115	976	31	8 273	2 729	–	–

Sumber Dinas Pertanian Kabupaten Padang Lawas Utara
 Source Departement of Agriculture of Padang Lawas Utara Regency

5.3 PERKEBUNAN/ESTATE

Tabel 5.3.1 Luas Tanaman Perkebunan Menurut Kecamatan dan Jenis Tanaman di Kabupaten Padang Lawas Utara (Ha), 2018
Table Planting Area of Estate by Subdistrict and Type of Plant in Padang Lawas Utara Regency (Ha), 2018

Kecamatan <i>Subdistrict</i>	Karet <i>Rubber</i>	Kelapa <i>Coconut</i>	Kelapa Sawit <i>Palm Oil</i>	Kopi <i>Coffee</i>	Kakao <i>Cocoa</i>
(1)	(2)	(3)	(4)	(5)	(6)
10 Batang Onang	1 863	45	1 058	17	37
20 Padang Bolak Julu	2 484	95	568	57	27
30 Portibi	2 162	124	2 000	17	37
40 Padang Bolak	9 822	225	7 913	280	79
41 Padang Bolak Tenggara*)	0	0	0	0	0
50 Simangambat	8 600	18	23 950	0	0
51 Ujung Batu*)	0	0	0	0	0
60 Halongonan	8 924	114	6 481	90	110
61 Halongonan Timur*)	0	0	0	0	0
70 Dolok	5 476	86	1 936	124	254
80 Dolok Sigompulon	3 967	8	4 616	1	42
90 Hulu Sihapas	1 052	57	1 544	18	47
Padang Lawas Utara 2018	44 350	772	50 066	604	633
2017	39 846	1 083	27 451	795	896
2016	39 967	1 083	27 225	795	903
2015	39 967	1 083	27 225	795	903

AGRICULTURE

Lanjutan Tabel/Continued Tabel 5.3.1

Kecamatan <i>Subdistrict</i>	Nilam <i>Aromatic Oil</i>	Pinang <i>Areca Nut</i>	Kulit Manis <i>Cinnamon</i>	Kapuk <i>Kapok</i>
(1)	(7)	(8)	(9)	(10)
10 Batang Onang	0	16	14	4
20 Padang Bolak Julu	0	31	18	130
30 Portibi	0	31	0	7
40 Padang Bolak	73	50	93	31
41 Padang Bolak Tenggara*)	0	0	0	0
50 Simangambat	0	10	0	3
51 Ujung Batu*)	0	0	0	0
60 Halongonan	27	24	13	10
61 Halongonan Timur*)	0	0	0	0
70 Dolok	315	152	569	8
80 Dolok Sigompulon	22	12	10	1
90 Hulu Sihapas	0	14	0	8
Padang Lawas Utara 2018	437	340	720	202
2017	488	3 643	1 030	470
2016	392	425	1 028	229
2015	392	425	1 028	229

Lanjutan Tabel/*Continued Tabel* 5.3.1

Kecamatan <i>Subdistrict</i>	Aren <i>Palm Sugar</i>	Kemiri <i>Candlenut</i>
(1)	(11)	(12)
10 Batang Onang	9	30
20 Padang Bolak Julu	18	8
30 Portibi	18	0
40 Padang Bolak	40	34
41 Padang Bolak Tenggara*)	0	0
50 Simangambat	0	0
51 Ujung Batu*)	0	0
60 Halongonan	20	5
61 Halongonan Timur*)	0	0
70 Dolok	89	242
80 Dolok Sigompulon	5	1
90 Hulu Sihapas	23	0
Padang Lawas Utara 2018	222	320
2017	2 002	566
2016		
2015		

Catatan : *) Data masih bergabung dengan kecamatan sebelum pemekaran

Notes : *) *Data is still joining the sub-district before the division*

Sumber Dinas Pertanian Kabupaten Padang Lawas Utara

Source *Departement of Agriculture of Padang Lawas Utara Regency*

Tabel 5.3.2 **Produksi Tanaman Perkebunan Menurut Kecamatan dan Jenis Tanaman di Kabupaten Padang Lawas Utara (ton), 2018**
Production of Estate by Subdistrict and Type of Plant in Padang Lawas Utara Regency (ton), 2018

Kecamatan <i>Subdistrict</i>	Karet <i>Rubber</i>	Kelapa <i>Coconut</i>	Kelapa Sawit <i>Palm Oil</i>	Kopi <i>Coffee</i>	Kakao <i>Cocoa</i>
(1)	(2)	(3)	(4)	(5)	(6)
10 Batang Onang	1 862	53	435	88	24
20 Padang Bolak Julu	2 302	30	110	25	9
30 Portibi	5 395	28	1 152	6	16
40 Padang Bolak	5 443	50	4 624	94	30
41 Padang Bolak Tenggara ^{*)}	-	-	-	-	-
50 Simangambat	1 275	55	1 849	-	2
51 Ujung Batu ^{*)}	-	-	-	-	-
60 Halongonan	7 770	47	4 390	44	60
61 Halongonan Timur ^{*)}	-	-	-	-	-
70 Dolok	3 266	30	529	59	129
80 Dolok Sigompulon	2 692	54	3 239	6	93
90 Hulu Sihapas	255	18	329	-	18
Padang Lawas Utara 2018	28 290	365	16 657	322	381
2017	29 290	365	16 657	322	381
2016	29 217	365	14 557	320	445
2015	29 217	365	14 557	320	445

Lanjutan Tabel/*Continued Tabel* 5.3.2

Kecamatan <i>Subdistrict</i>	Nilam <i>Aromatic Oil</i>	Pinang <i>Areca Nut</i>	Kulit Manis <i>Cinnamon</i>	Kapuk <i>Kapok</i>
(1)	(7)	(8)	(9)	(10)
10 Batang Onang	0,00	3,60	2,42	0,50
20 Padang Bolak Julu	0,00	2,21	1,02	33,00
30 Portibi	0,00	6,50	0,00	1,08
40 Padang Bolak	1,93	4,91	3,04	1,14
41 Padang Bolak Tenggara ^{*)}	-	-	-	-
50 Simangambat	0,00	3,00	0,00	0,80
51 Ujung Batu ^{*)}	-	-	-	-
60 Halongonan	3,55	5,40	1,55	0,41
61 Halongonan Timur ^{*)}	-	-	-	-
70 Dolok	15,99	6,30	45,80	2,50
80 Dolok Sigompulon	19,93	8,40	17,23	0,24
90 Hulu Sihapas	0,00	1,80	0,00	0,25
Padang Lawas Utara 2018	41,40	42,12	71,06	39,92
2017	44,12	152,77	759,08	37,76
2016	44,12	152,77	759,08	37,76
2015	44,12	152,77	759,08	37,76

Lanjutan Tabel/Continued Tabel 5.3.2

Kecamatan <i>Subdistrict</i>	Aren <i>Palm Sugar</i>	Kemiri <i>Candlenut</i>
(1)	(11)	(12)
10 Batang Onang	4,98	20,00
20 Padang Bolak Julu	5,18	1,60
30 Portibi	6,52	0,00
40 Padang Bolak	1,18	4,18
41 Padang Bolak Tenggara*)	-	-
50 Simangambat	0,00	0,00
51 Ujung Batu*)	-	-
60 Halongonan	1,00	1,20
61 Halongonan Timur*)	-	-
70 Dolok	45,03	12,44
80 Dolok Sigompulon	5,98	1,30
90 Hulu Sihapas	1,03	0,00
Padang Lawas Utara 2018	70,90	40,72
	2017	374,38
	2016	374,38
	2015	374,38

Catatan : *) Data masih bergabung dengan kecamatan sebelum pemekaran
 Notes : *) *Data is still joining the sub-district before the division*

Sumber : Dinas Pertanian Kabupaten Padang Lawas Utara
 Source : *Departement of Agriculture of Padang Lawas Utara Regency*

5.4 KEHUTANAN/FORESTRY

Tabel 5.4.1 Data Kawasan Hutan Menurut SK Menhut 44/ Menhut II/2006 dan Areal Penggunaan Lain (APL) per Kecamatan di Kabupaten Padang Lawas Utara (Ha), 2018
Table Forest Area According to SK Menhut 44 / Menhut-II/2006 and Other Use Areas by Subdistrict in Padang Lawas Utara Regency (Ha), 2018

Kecamatan Subdistrict	Hutan Produksi Terbatas <i>Limited Production Forestry</i>	Hutan Produksi Tetap <i>Permanent Production Forest</i>	Hutan Lindung <i>Protection Forestry</i>	Hutan Konservasi <i>Conservati on Forestry</i>
(1)	(2)	(3)	(4)	(5)
10 Batang Onang	12 710,00	7 064,00	4 045,00	2 344,00
20 Padang Bolak Julu	12 669,00	10 601,00	1 057,00	0,00
30 Portibi	4 207,00	0,00	0,00	0,00
40 Padang Bolak	2 400,00	12 107,70	23 250,00	0,00
41 Padang Bolak Tenggara*)	-	-	-	-
50 Simangambat	0,00	85 059,75	0,00	0,00
51 Ujung Batu*)	-	-	-	-
60 Halongonan	11 582,00	7 746,00	9 451,00	0,00
61 Halongonan Timur*)	-	-	-	-
70 Dolok	207,00	0,00	43 775,00	0,00
80 Dolok Sigompulon	238,00	0,00	25 622,00	0,00
90 Hulu Sihapas	168,00	5 250,00	0,00	0,00
Padang Lawas Utara 2018	44 211,00	127 828,45	107 200,00	2 344,00
2017	44 211,00	127 828,45	107 200,00	2 344,00
2016	44 211,00	127 828,45	107 200,00	2 344,00
2015	44 211,00	127 828,45	107 180,00	2 344,00
2014	44 211,00	127 828,45	107 180,00	2 344,00

Lanjutan Tabel/Continued Tabel 5.4.1

Kecamatan <i>Subdistrict</i>	Kaw Hutan yang Dapat Dikonversi <i>Can Forest Area Converted</i>	APL (Areal Pergunaan Lain) <i>Areal Other Usage</i>	Jumlah <i>Total</i>
(1)	(6)	(7)	(8)
10 Batang Onang	0,00	3 506,00	29 669,00
20 Padang Bolak Julu	0,00	975,00	25 332,00
30 Portibi	0,00	11 027,00	15 234,00
40 Padang Bolak	0,00	42 456,30	80 214,00
41 Padang Bolak Tenggara*)	-	-	-
50 Simangambat	0,00	19 757,25	104 817,00
51 Ujung Batu*)	-	-	-
60 Halongonan	0,00	29 147,00	57 926,00
61 Halongonan Timur*)	-	-	-
70 Dolok	0,00	6 385,00	50 247,00
80 Dolok Sigompulon	0,00	2 356,00	28 216,00
90 Hulu Sihapas	0,00	2 880,00	8 298,00
Padang Lawas Utara 2018	0,00	118 489,55	400 043,00
2017	0,00	118 489,55	400 043,00
2016	0,00	118 489,55	400 043,00
2015	0,00	118 389,55	399 953,00
2014	0,00	118 389,55	399 953,00

Catatan : *) Data masih bergabung dengan kecamatan sebelum pemekaran

Notes : *) Data is still joining the sub-district before the division

Sumber : Dinas Pertanian Kabupaten Padang Lawas Utara

Source : Departement of Agriculture of Padang Lawas Utara Regency

5.5 PETERNAKAN/LIVESTOCK

Tabel 5.5.1 Populasi Ternak Menurut Kecamatan dan Jenis Ternak di Kabupaten Padang Lawas Utara (ekor), 2018
Livestock Population by Subdistrict and Kind of Livestock in Padang Lawas Utara Regency (tail), 2018

Kecamatan <i>Subdistrict</i>	Sapi Perah	Sapi Potong	Kerbau	Kuda	Kambing	Domba	Babi
	<i>Milk Cow</i>	<i>Cows Cattle</i>	<i>Buffalo</i>	<i>Horse</i>	<i>Goat</i>	<i>Sheep</i>	<i>Pig</i>
(1)	(2)	(3)	(4)	(5)	(6)	(7)	(8)
10 Batang Onang	0	110	97	0	653	47	0
20 Padang Bolak Julu	0	475	52	4	394	127	0
30 Portibi	0	1 795	1 209	0	1 962	1 217	0
40 Padang Bolak	0	4 473	485	7	2 263	2 532	0
41 Padang Bolak Tenggara	0	384	129	0	828	500	0
50 Simangambat	0	1 434	1 744	0	1 520	209	0
51 Ujung Batu	0	344	118	0	400	68	0
60 Halongonan	0	607	459	0	3 002	1 054	0
61 Halongonan Timur	0	1 556	152	0	818	437	0
70 Dolok	0	142	37	6	2 272	102	0
80 Dolok Sigompulon	0	504	43	16	1 842	118	0
90 Hulu Sihapas	0	513	57	0	670	107	0
Padang Lawas Utara 2018	0	12 337	4 582	33	16 624	6 518	0
2017	0	14 870	5 714	33	20 033	9 608	0
2016	0	14 870	5 714	33	20 033	9 608	0
2015	0	14 195	5 525	0	19 170	7 528	0
2014	0	14 018	5 352	0	18 591	7 029	0

Sumber Dinas Peternakan, Perikanan dan Kesehatan Hewan
Kabupaten Padang Lawas Utara

Source *Livestock, Fisheries and Animal Health of Padang Lawas Utara Regency*

Tabel 5.5.2 Populasi Unggas Menurut Kecamatan dan Jenis Unggas di Kabupaten Padang Lawas Utara (ekor), 2018
Poultry Population by Subdistrict and Kind of Poultry in Padang Lawas Utara Regency (tail), 2018

Kecamatan <i>Subdistrict</i>	Ayam Kampung <i>Local Chicken</i>	Ayam Petelur <i>Egg Layer</i>	Ayam Pedaging <i>Broiler</i>	Itik <i>Duck</i>
(1)	(2)	(3)	(4)	(5)
10 Batang Onang	23 344	0	0	663
20 Padang Bolak Julu	24 636	0	0	1 299
30 P o r t i b i	37 334	0	0	2 590
40 Padang Bolak	64 967	0	0	5 166
41 Padang Bolak Tenggara	18 925	0	0	0
50 Simangambat	17 336	0	0	646
51 Ujung Batu	13 532	0	0	0
60 Halongonan	7 250	0	0	1 944
61 Halongonan Timur	7 507	0	0	0
70 D o l o k	35 502	0	0	19 010
80 Dolok Sigompulon	19 954	0	0	644
90 Hulu Sihapas	11 244	0	0	0
Padang Lawas Utara 2018	281 531	0	0	31 962
2017	278 636	0	195 000	32 286
2016	278 636	0	195 000	32 286
2015	252 121	0	185 000	32 273
2014	246 199	0	28 504	32 176

Sumber Dinas Peternakan, Perikanan dan Kesehatan Hewan Kabupaten Padang Lawas Utara

Source *Livestock, Fisheries and Animal Health of Padang Lawas Utara Regency*

Tabel 5.5.3 Produksi Daging Menurut Kecamatan dan Jenis Ternak di Kabupaten Padang Lawas Utara (ton), 2018
Meat Production by Subdistrict and Kind of Livestock in Padang Lawas Utara Regency (ton), 2018

Kecamatan <i>Subdistrict</i>	Sapi <i>Cow</i>	Kerbau <i>Buffalo</i>	Kuda <i>Horse</i>	Kambing <i>Goat</i>	Domba <i>Sheep</i>	Babi <i>Pig</i>
(1)	(2)	(3)	(4)	(5)	(6)	(7)
10 Batang Onang	12,83	7,22	0	1,65	0,06	0
20 Padang Bolak Julu	15,19	4,30	0	1,44	0,29	0
30 P o r t i b i	71,53	74,84	0	3,94	1,88	0
40 Padang Bolak	180,82	54,24	0	6,02	4,34	0
41 Padang Bolak Tenggara	11,50	9,52	0	1,50	0,68	0
50 Simangambat	47,93	47,64	0	2,36	0,40	0
51 Ujung Batu	17,55	5,07	0	1,35	0,07	0
60 Halongonan	35,10	32,27	0	6,24	2,11	0
61 Halongonan Timur	43,36	10,45	0	2,67	0,93	0
70 D o l o k	8,99	5,37	0	5,41	0,44	0
80 Dolok Sigompulon	17,10	7,53	0	5,27	0,66	0
90 Hulu Sihapas	14,74	9,22	0	1,19	0,41	0
Padang Lawas Utara 2018	476,64	267,67	0	39,04	12,27	0
2017	321,34	125,06	0	36,27	10,22	0
2016	321,34	125,06	0	36,27	10,22	0
2015	321,34	125,06	0	36,27	10,22	0

Sumber Dinas Peternakan, Perikanan dan Kesehatan Hewan Kabupaten Padang Lawas Utara

Source *Livestock, Fisheries and Animal Health of Padang Lawas Utara Regency*

Tabel 5.5.4 **Produksi Daging Menurut Kecamatan dan Jenis Unggas di Kabupaten Padang Lawas Utara (kg), 2018**
Meat Production by Subdistrict and Kind of Poultry in Padang Lawas Utara Regency (kg), 2018

Kecamatan <i>Subdistrict</i>	Ayam Kampung <i>Local Chicken</i>	Ayam Petelur <i>Egg Layer</i>	Ayam Pedaging <i>Broiler</i>	Itik <i>Duck</i>
(1)	(2)	(3)	(4)	(5)
10 Batang Onang	3 240	0	-	0
20 Padang Bolak Julu	4 860	0	-	0
30 Portibi	9 960	0	-	0
40 Padang Bolak	12 710	0	-	0
41 Padang Bolak Tenggara	4 990	0	-	0
50 Simangambat	5 410	0	-	0
51 Ujung Batu	3 640	0	-	0
60 Halongonan	3 870	0	-	0
61 Halongonan Timur	2 660	0	-	0
70 Dolok	6 730	0	-	0
80 Dolok Sigompulon	4 910	0	-	0
90 Hulu Sihapas	3 530	0	-	0
Padang Lawas Utara 2018	66 510	0	-	0
2017	5 370	0	46 310	0
2016	5 370	0	46 310	0
2015	5 370	0	46 310	0
2014	3 900	0	24 674	0

Sumber Dinas Peternakan, Perikanan dan Kesehatan Hewan Kabupaten Padang Lawas Utara
 Source *Livestock, Fisheries and Animal Health of Padang Lawas Utara Regency*

5.6 PERIKANAN/*FISHERY*

Tabel 5.6.1 Luas Potensi Budidaya Ikan Air Tawar Menurut Kecamatan dan Jenis Usahanya di Kabupaten Padang Lawas Utara (Ha), 2018
Area of Fresh Water Fish Farming Potential by Subdistrict and Type His efforts in Padang Lawas Utara Regency (Ha), 2018

Kecamatan Subdistrict	Kolam Tetap Fresh Water Pond	Mina Padi Ricesum Paddy	Kolam Air Deras Running Water Pond	Dalam Saluran In Dam	Keramba Jaring Apung KJA (Unit)	Jumlah Total
(1)	(2)	(3)	(4)	(5)	(5)	(6)
10 Batang Onang	36,52	0	0	0	0	36,52
20 Padang Bolak Julu	30,53	0	0	0	0	30,53
30 P o r t i b i	51,94	0	0	0	0	51,94
40 Padang Bolak	18,51	0	0	0	0	18,51
41 Padang Bolak Tenggara	12,34	0	0	0	0	12,34
50 Simangambat	17,95	0	0	0	0	17,95
51 Ujung Batu	11,86	0	0	0	0	11,86
60 Halongonan	26,93	0	0	0	0	26,93
61 Halongonan Timur	17,95	0	0	0	0	17,95
70 D o l o k	23,34	0	0	0	0	23,34
80 Dolok Sigompulon	15,92	0	0	0	0	15,92
90 Hulu Sihapas	28,68	0	0	0	0	28,68
Padang Lawas Utara 2018	292,47	0	0	0	0	292,47
2017	273,08	0	0	0	0	273,08
2016	273,08	0	0	0	0	273,08
2015	272,36	0	0	0	0	272,36
2014	247,68	0	0	0	0	247,68

Sumber Dinas Peternakan, Perikanan dan Kesehatan Hewan
Kabupaten Padang Lawas Utara

Source Livestock, Fisheries and Animal Health of Padang Lawas Utara Regency

Tabel 5.6.2 **Produksi Ikan dari Budi Daya Air Tawar Menurut Kecamatan dan Jenis Usahanya di Kabupaten Padang Lawas Utara (ton), 2018**
Production of Fish Cultivation by Subdistrict and Type His Efforts in Padang Lawas Utara Regency (ton), 2018

Kecamatan Subdistrict	Kolam Tetap Fresh Water Pond	Mina Padi Ricesum Paddy	Kolam Air Deras Running Water Pond	Dalam Saluran In Dam	Keramba Jaring Apung KJA (Unit)	Jumlah Total
(1)	(2)	(3)	(4)	(5)	(5)	(6)
10 Batang Onang	408,74	0	0	0	0	408,74
20 Padang Bolak Julu	342,36	0	0	0	0	342,36
30 Portibi	326,84	0	0	0	0	326,84
40 Padang Bolak	177,15	0	0	0	0	177,15
41 Padang Bolak Tenggara*)	118,84	0	0	0	0	118,84
50 Simangambat	135,06	0	0	0	0	135,06
51 Ujung Batu*)	90,77	0	0	0	0	90,77
60 Halongonan	165,62	0	0	0	0	165,62
61 Halongonan Timur*)	111,15	0	0	0	0	111,15
70 Dolok	202,24	0	0	0	0	202,24
80 Dolok Sigompulon	109,13	0	0	0	0	109,13
90 Hulu Sihapas	228,79	0	0	0	0	228,79
Padang Lawas Utara 2018	2 416,69	0	0	0	0	2 416,69
2017	1 970,43	0	0	0	0	1 970,43
2016	1 970,43	0	0	0	0	1 970,43
2015	1 568,00	1	0	0	0	1 569,00
2014	1 568,00	1	0	0	0	1 569,00

Catatan : *) Data masih bergabung dengan kecamatan sebelum pemekaran

Notes : *) Data is still joining the sub-district before the division

Sumber : Dinas Peternakan, Perikanan dan Kesehatan Hewan
Kabupaten Padang Lawas Utara

Source : Livestock, Fisheries and Animal Health of Padang Lawas Utara Regency

ENERGI DAN MANUFAKTUR

BAB/ chapter

06

Energy and Manufacture

Produksi Listrik PLN 2018

21 161 MW

ELECTRIC POWER

Daya Terpasang

39 457 KVA

Jumlah Pelanggan 2018

44 941

Listrik Terjual

52 882 MWH

Rumah Tangga

95,26 %

KEBUTUHAN LISTRIK PLN

TERUS

MENINGKAT



PENJELASAN TEKNIS

1. Pengumpulan data industri besar dan sedang dilakukan melalui Survei Industri Besar dan Sedang yang dilaksanakan setiap tahun secara lengkap (sensus) sejak tahun 1975. Survei Industri Besar dan Sedang mencakup semua perusahaan industri yang mempunyai tenaga kerja 20 orang atau lebih dengan menggunakan kuesioner II A.
2. Klasifikasi industri yang digunakan dalam survei ini berdasar kepada Klasifikasi Baku Lapangan Usaha Indonesia (KBLI). KBLI adalah klasifikasi lapangan usaha yang berdasar kepada *International Standard Industrial Classification of All Economic Activities* (ISIC) revisi 4 yang telah disesuaikan dengan kondisi Indonesia.
3. **Industri manufaktur** adalah suatu kegiatan ekonomi yang melakukan kegiatan mengubah suatu barang dasar secara mekanis, kimia, atau dengan tangan sehingga menjadi barang jadi/setengah jadi, dan atau barang yang kurang nilainya menjadi barang yang lebih tinggi nilainya, dan sifatnya lebih dekat kepada pemakai akhir. Termasuk dalam kegiatan ini adalah jasa industri dan pekerjaan perakitan.

TECHNICAL NOTES

1. *Data collection of large and medium scale manufacturing is conducted through The Large and Medium Manufacturing Establishment Survey that has been done annually for all industries (census) since 1975. Large and Medium Manufacturing Establishment Survey covers all manufactures/industries with 20 workers or more by questionnaire II A.*
2. *The industrial clasification adopted in this survey refers to the Klasifikasi Baku Lapangan Usaha Indonesia (KBLI). KBLI is classification of economic activities based on the International Standard Industrial Classification of All Economic Activities (ISIC rev 4) that has been modified according to the local condition in Indonesia.*
3. **Manufacturing industry** *is defined as an economic activity processing basic goods mechanically, chemicals or manually into final or intermediate goods It is also defined as processing of lower value goods into higher value goods as final or intermediate products The activities also include services for manufacturing and assembling.*

ENERGY AND MANUFACTURE

4. **Jasa industri** adalah kegiatan industri yang melayani keperluan pihak lain. Pada kegiatan ini bahan baku disediakan oleh pihak lain sedangkan pihak pengolah hanya melakukan pengolahannya dengan mendapat imbalan sebagai balas jasa.

5. **Perusahaan atau usaha industri** adalah suatu unit usaha yang melakukan kegiatan ekonomi, untuk menghasilkan barang atau jasa, terletak pada suatu bangunan atau lokasi tertentu, mempunyai catatan administrasi tersendiri mengenai produksi dan struktur biaya serta ada seorang atau lebih yang bertanggung jawab atas usaha tersebut.

6. Industri manufaktur dibagi 4 golongan berdasarkan banyak pekerja : industri besar (100 orang pekerja atau lebih), industri sedang/menengah (20–99 orang pekerja), industri kecil (5–19 orang pekerja), dan industri mikro (1–4 orang pekerja).

7. Pelanggan adalah individu atau kelompok, baik rumah tangga, perusahaan atau institusi non profit yang membeli air bersih dari perusahaan air bersih.

8. Air disalurkan adalah volume air bersih dari perusahaan air bersih.

4. ***Services for manufacturing** is defined as a manufac-turing activity which serving other manufacturing establishments. In this case, raw materials are supplied by others while the workers are paid as a compensation for processing raw materials.*

5. ***A manufacturing establishment** is defined as a production unit engaged in economic activity, producing goods or services, located in a building or in a certain location, keeping a business record concerning the production and cost structure, and having a person or more that are responsible to those activities.*

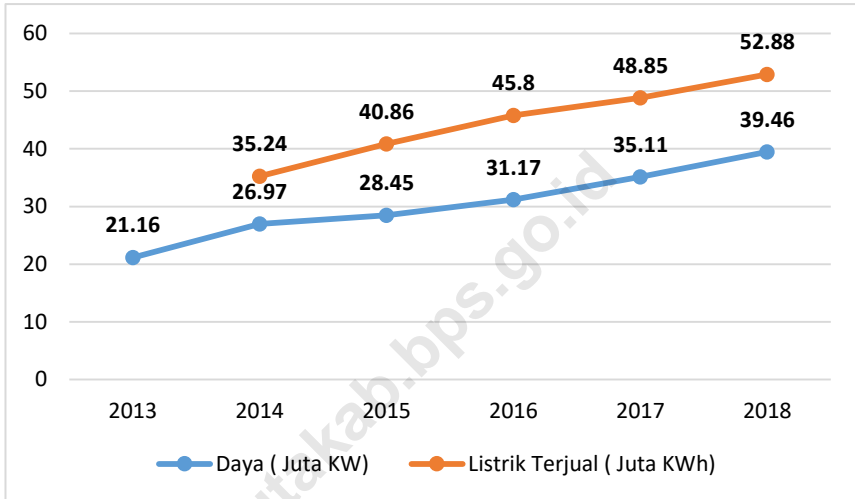
6. *Manufacturing industries are categorized into four groups, based on the number of employees: large scale manufacturing (100 employees or more), medium scale manufacturing (20–99 employees), small scale manufacturing (5–19 employees), and micro industry (1–4 employees).*

7. *Customers are individuals or groups, whether household, company or non-profit institutions that buy water supply from water supply establishment.*

8. *Distributed water is the volume of water supply from water establishment.*

ULASAN	DESCRIPTION
<p>Industri</p> <p>Pada tahun 2018 terdapat 586 perusahaan industri di Kabupaten Padang Lawas Utara. Perusahaan ini menyerap 1.002 orang tenaga kerja dengan nilai investasi sebesar Rp 6.224.200.00.</p> <p>Energi</p> <p>Pada tahun 2018 terdapat 44.941 pelanggan PLN Kabupaten Padang Lawas Utara dengan jumlah listrik yang dijual 52.882.451 kwh dan nilai penjualan energi listrik sebesar 50.906.459.805 ribu rupiah.</p> <p>Sementara itu, ada sebanyak 401 pelanggan PDAM dengan banyaknya air minum yang disalurkan 146.814 m³.</p>	<p>Industry</p> <p><i>In 2018, there are 586 industrial companies in Padang Lawas Utara Regency. These companies has 1,002 manpowers with investment value is 6,224,200,000 rupiahs .</i></p> <p>Energy</p> <p><i>In 2018, there are 44,941 customer of PLN in Padang Lawas Utara Regency with number of energy saled are 52,882,451 kwh and value of energi sold are 50,906,459,805 thousand rupiahs.</i></p> <p><i>Meanwhile, there are 401 customer of PDAM with number of drinking water distributed are 146,814 m³.</i></p>

Gambar 10 Daya Terpasang dan Distribusi Listrik PT PLN (Persero) Ranting Gunungtua, 2013-2018
Picture Connected Capacity and Electricity Distribution by PT PLN Gunungtua Branch, 2013- 2018



Sumber PT PLN (Persero) Ranting Gunung Tua
Source State Electrical Company of Gunung Tua Branch

6.1 ENERGI/ENERGY

Tabel 6.1.1 Daya Terpasang, Produksi dan Distribusi Listrik PT PLN (Persero) Ranting Gunung Tua, 2013 – 2018
Conected Capacity, Production and Electricity Distribution by PT PLN Gunung Tua Branch, 2013 – 2018

Tahun Years	Daya Terpasang <i>Conected Capacity</i> (KW)	Produksi Listrik <i>Electricity Production</i> (KWh)	Listrik Terjual <i>Electricity Sold</i> (KWh)	Dipakai Sendiri <i>Consump- tion</i>	Usaha Enterprise	Susut/ Hilang <i>Loses</i> (%)
(1)	(2)	(3)	(4)	(5)	(6)	(7)
2013	21 161 690	0	0	0	0	0
2014	26 972 490	0	35 241 366	0	0	0
2015	28 444 590	0	40 861 723	0	0	0
2016	31 170 090	0	45 803 851	0	0	0
2017	35 113 590	0	48 847 770	0	0	0
2018	39 457 090	0	52 882 451	0	0	0

Sumber PT PLN (Persero) Ranting Gunung Tua
 Source State Electrical Company of Gunung Tua Branch

ENERGY AND MANUFACTURE

Tabel 6.1.2 Banyaknya Pelanggan Listrik Menurut Kelompok Pelanggan PT PLN Ranting Gunung Tua, 2013 – 2018
Number of PLN Customer by Customer Group State Electrical Company of Gunung Tua Branch, 2013 – 2018

Kelompok Pelanggan <i>Customer Group</i>	2013	2014	2015	2016	2017	2018
(1)	(2)	(3)	(4)	(5)	(6)	(7)
Rumah Tangga <i>Household</i>	26 765	34 189	35 722	37 570	40 081	42 810
Komersil <i>Commercial</i>	387	425	442	456	503	521
Industri <i>Industry</i>	0	0	0	0	0	1
Umum <i>Public</i>	99	134	100	114	172	197
Sosial <i>Social</i>	681	967	1 006	1 087	1 197	1 359
LPJU	0	44	43	45	45	53
Padang Lawas Utara	27 932	35 759	37 313	41 288	41 998	44 941

Sumber PT PLN (Persero) Ranting Gunung Tua
 Source State Electrical Company of Gunung Tua Branch

Tabel 6.1.3 Jumlah KWH Jual Menurut Kelompok Pelanggan PT PLN Ranting Gunung Tua, 2015 – 2018
Number of KWH Sold by Customer Group State Electrical Company of Gunung Tua Branch, 2015 – 2018

Kelompok Pelanggan <i>Customer Group</i>	2015	2016	2017	2018
(1)	(2)	(3)	(4)	(5)
Rumah Tangga <i>Household</i>	34 989 423	39 036 513	41 291 903	44 314 171
Komersil <i>Commercial</i>	2 955 028	3 342 864	3 634 655	4 220 002
Industri <i>Industry</i>	0	0	0	3 602
Umum <i>Public</i>	1 426 180	1 545 369	1 903 361	2 139 055
Sosial <i>Social</i>	1 491 092	1 879 105	1 998 873	2 194 825
Layanan Khusus <i>Special Custom</i>	0	0	0	10 796
Padang Lawas Utara	40 861 723	45 803 851	48 828 792	52 882 451

Sumber PT PLN (Persero) Ranting Gunung Tua
 Source State Electrical Company of Gunung Tua Branch

ENERGY AND MANUFACTURE

Tabel 6.1.4 Jumlah VA Tersambung Menurut Kelompok Pelanggan PT PLN Ranting Gunung Tua, 2015 - 2018
Number of VA Connected by Customer Group State Electrical Company of Gunung Tua Branch, 2015 - 2018

Kelompok Pelanggan <i>Customer Group</i>	Jumlah VA Tersambung			
	2015	2016	2017	2018
(1)	(2)	(3)	(3)	(4)
Rumah Tangga <i>Household</i>	24 796 650	27 030 200	29 714 500	33 135 100
Komersil <i>Commercial</i>	1 902 350	2 008 450	2 873 000	2 997 400
Industri <i>Industry</i>	0	0	0	2 200
Umum <i>Public</i>	780 040	938 090	1 158 090	1 399 190
Sosial <i>Social</i>	965 550	1 193 350	1 368 000	1 652 600
Layanan Khusus <i>Special Custom</i>	0	0	0	270 600
Padang Lawas Utara	28 444 590	31 170 090	35 113 590	39 457 090

Sumber PT PLN (Persero) Ranting Gunung Tua
 Source State Electrical Company of Gunung Tua Branch

Tabel 6.1.5 Nilai Penjualan Energi Listrik Menurut Kelompok Pelanggan PT PLN Ranting Gunung Tua (ribu rupiah), 2016 – 2018
Table *Value of Energy Sold by Customer Group State Electrical Company of Gunung Tua Branch (thousand rupiahs), 2016 – 2018*

Kelompok Pelanggan <i>Customer Group</i>	2016	2017	2018
(1)	(2)	(3)	(4)
Rumah Tangga <i>Household</i>	23 007 435 376	33 046 800 521	41 007 509 102
Komersil <i>Commercial</i>	4 254 560 385	4 730 911 129	5 513 704 228
Industri <i>Industry</i>	0	0	2 055 062
Umum <i>Public</i>	2 098 349 881	2 688 869 008	3 044 726 294
Sosial <i>Social</i>	1 005 632 064	1 103 089 596	1 320 718 662
Layanan Khusus <i>Special Custom</i>	0	0	17 746 457
Padang Lawas Utara	30 415 977 706	41 569 670 254	50 906 459 805

Sumber PT PLN (Persero) Ranting Gunung Tua
 Source *State Electrical Company of Gunung Tua Branch*

Tabel 6.1.6 Jumlah Tenaga Kerja PT PLN Ranting Gunung Tua Menurut Jenis Kelamin di Kabupaten Padang Lawas Utara, 2012 – 2018
Number of Labor Force in PT PLN Gunung Tua by Sex in Padang Lawas Utara Regency, 2012 – 2018

Tahun Years	Jenis Kelamin / Sex		Jumlah Total
	Laki – laki Male	Perempuan Female	
(1)	(2)	(3)	(4)
2012	35	4	39
2013	35	4	39
2014	29	2	31
2015	11	1	12
2016	12	1	13
2017	13	0	13
2018	11	0	11

Sumber PT PLN (Persero) Ranting Gunung Tua
 Source State Electrical Company of Gunung Tua Branch

Tabel 6.1.7 Banyaknya Unit Perusahaan Daerah Air Minum (PDAM) Menurut Kecamatan di Kabupaten Padang Lawas Utara, 2018
Number of Regional Drinking Water Company by Subdistrict in Padang Lawas Utara Regency, 2018

Kecamatan <i>Subdistrict</i>	Jumlah PDAM <i>Number of PDAM (Unit)</i>	Kapasitas / <i>Capacity</i>	
		Potensi <i>Potential</i> (Liter/Detik)	Efektif <i>Effective</i> (Liter/Detik)
(1)	(2)	(3)	(4)
10 Batang Onang	0	0	0
20 Padang Bolak Julu	0	0	0
30 Portibi	0	0	0
40 Padang Bolak	1	10	9
41 Padang Bolak Tenggara	0	0	0
50 Simangambat	0	0	0
51 Ujung Batu	0	0	0
60 Halongonan	0	0	0
61 Halongonan Timur	0	0	0
70 Dolok	0	0	0
80 Dolok Sigompulon	0	0	0
90 Hulu Sihapas	0	0	0
Padang Lawas Utara 2018	1	10	9
2017	1	10	9
2016	1	10	9
2015	1	10	9
2014	1	10	9

Sumber PDAM Kabupaten Padang Lawas Utara

Source Water Supply Regional Drinking Water Company of Padang Lawas Utara Regency

Tabel 6.1.8 Jumlah Pelanggan PDAM Menurut Jenis Konsumen di Kabupaten Padang Lawas Utara, 2014 – 2018
Table Number of Regional Drinking Water Company Customer by Subdistrict in Padang Lawas Utara Regency, 2014 – 2018

Kelompok Pelanggan <i>Customer Group</i>	2014	2015	2016	2017	2018
(1)	(2)	(3)	(4)	(5)	(6)
Sosial / <i>Social</i>	11	11	11	11	11
Umum / <i>General</i>	2	2	2	2	2
Khusus / <i>Special</i>	9	9	9	9	9
Non Niaga / <i>Non-Comercial</i>	290	298	300	298	298
Rumah Tangga / <i>Household</i>	280	288	290	288	288
Instansi Pemerintah <i>Government Agencies</i>	10	10	10	10	10
Niaga / <i>Comercial</i>	89	94	94	93	92
Kecil / <i>Small</i>	89	94	94	93	92
Besarnya / <i>Large</i>	0	0	0	0	0
Industri / <i>Industry</i>	0	0	0	0	0
Kecil / <i>Small</i>	0	0	0	0	0
Besarnya / <i>Large</i>	0	0	0	0	0
Khusus / <i>Special</i>	0	0	0	0	0
Pelabuhan / <i>Port</i>	0	0	0	0	0
Lainnya / <i>Others</i>	0	0	0	0	0
Jumlah / <i>Total</i>	390	403	405	402	401

Sumber PDAM Kabupaten Padang Lawas Utara
 Source *Water Supply Regional Drinking Water Company of Padang Lawas Utara Regency*

Tabel 6.1.9 Banyaknya Air Minum Yang Disalurkan Menurut Jenis Konsumen di Kabupaten Padang Lawas Utara (m³), 2014 – 2018
Number of Drinking Water Distributed by Customer Type in Padang Lawas Utara Regency (m³), 2014 – 2018

Kelompok Pelanggan <i>Customer Group</i>	2014	2015	2016	2017	2018
(1)	(2)	(3)	(4)	(5)	(6)
Sosial / <i>Social</i>	13 913	7 236	12 390	10 682	9 455
Umum / <i>General</i>	2 080	2 340	2 150	2 580	643
Khusus / <i>Special</i>	11 833	4 896	10 240	8 102	8 812
Non Niaga / <i>Non-Comercial</i>	96 460	98 280	97 940	104 874	112 217
Rumah Tangga / <i>Household</i>	92 140	92 280	92 540	98 705	105 775
Instansi Pemerintah <i>Government Agencies</i>	4 320	6 000	5 400	6 169	6 442
Niaga / <i>Comercial</i>	23 686	26 856	22 490	25 262	25 142
Kecil / <i>Small</i>	23 686	26 856	22 490	25 262	25 142
Besar / <i>Large</i>	0	0	0	0	0
Industri / <i>Industry</i>	0	0	0	0	0
Kecil / <i>Small</i>	0	0	0	0	0
Besar / <i>Large</i>	0	0	0	0	0
Khusus / <i>Special</i>	0	0	0	0	0
Pelabuhan / <i>Port</i>	0	0	0	0	0
Lainnya / <i>Others</i>	0	0	0	0	0
Jumlah / <i>Total</i>	134 059	132 372	132 820	140 818	146 814

Sumber PDAM Kabupaten Padang Lawas Utara
 Source Water Regional Drinking Water Company of Padang Lawas Utara Regency

Tabel 6.1.10 Jumlah Tenaga Kerja PDAM Menurut Jenis Kelamin di Kabupaten Padang Lawas Utara, 2012 – 2018
Table Number of Labor Force in PDAM by Sex in Padang Lawas Utara Regency, 2012 – 2018

Tahun Years	Jenis Kelamin / Sex		Jumlah Total
	Laki – laki Male	Perempuan Female	
(1)	(2)	(3)	(4)
2012	3	1	4
2013	3	1	4
2014	3	1	4
2015	4	1	5
2016	4	1	5
2017	4	1	5
2018	4	1	5

Sumber PDAM Kabupaten Padang Lawas Utara
 Source Water Regional Drinking Water Company of Padang Lawas Utara Regency

6.2 INDUSTRI PENGOLAHAN/*MANUFACTURE*

Tabel 6.2.1 Jumlah Perusahaan Menurut Kode Industri dan Tenaga Kerja di Kabupaten Padang Lawas Utara, 2018
Number of Industry by Industrial Code and Manpower in Padang Lawas Utara Regency, 2018

	Kode Industri <i>Industrial Code</i>	Jumlah Perusahaan <i>Number of Industry</i>	Tenaga Kerja <i>Manpower</i> (Orang/ <i>Persons</i>)
	(1)	(2)	(3)
1	Industri Makanan dan Minuman	84	178
2	Industri Pengolahan Tembakau	0	0
3	Industri Tekstil	0	0
4	Industri Pakaian Jadi	0	0
5	Industri Kulit, Barang dari Kulit dan Alas Kaki	0	0
6	Industri Kayu, Barang-Barang dari Kayu (Tidak Termasuk Furniture), dan Barang-Barang Anyaman Dari Rotan, Bambu dan Sejenisnya	89	102
7	Industri Kertas, Barang dari Kertas dan Sejenisnya	0	0
8	Industri Penerbitan, Percetakan dan Reproduksi Media Rekaman	0	0
9	Industri Batu Bara, Pengilangan Minyak Bumi dan Pengolahan Gas Bumi, Barang-Barang dari Hasil Pengilangan Minyak Bumi dan Bahan Bakar Nuklir	0	0
10	Industri Kimia dan Barang-Barang dari Bahan Kimia	0	0
11	Industri Karet, Barang dari Karet dan Barang Dari Plastik	0	0
12	Industri Barang Galian Bukan Logam	0	0
13	Industri Logam Dasar	0	0

Lanjutan Tabel/*Continued Tabel 6.2.1*

	Kode Industri <i>Industrial Code</i>	Jumlah Perusahaan <i>Number of Industry</i>	Tenaga Kerja <i>Manpower</i> (Orang/ <i>Persons</i>)
	(1)	(2)	(3)
14	Industri Barang Dari Logam, Kecuali Mesin dan Peralatannya	0	0
15	Industri Mesin dan Perlengkapannya	0	0
16	Industri Mesin dan Peralatan Kantor, Akuntansi dan Pengolahan Data	0	0
17	Industri Mesin Listrik Lainnya dan Perlengkapannya	0	0
18	Industri Radio, Televisi dan Peralatan Komunikasi serta Perlengkapannya	0	0
19	Industri Peralatan Kedokteran, Alat-Alat Ukur, Peralatan Navigasi, Peralatan Optik, Jam dan Lonceng	0	0
20	Industri Kendaraan Bermotor	64	78
21	Industri Alat Angkutan, Selain Kendaraan Bermotor Roda Empat atau Lebih	0	0
22	Industri Furniture dan Industri Pengolahan Lainnya	17	25
23	Daur Ulang	0	0
24	Industri Lain	332	621
	2018	586	1 002
	2017	586	1 002
	2016	587	1 008
	2015	593	1 102
	2014	553	874

Sumber Dinas Perindustrian dan Perdagangan Kabupaten Padang Lawas Utara
 Source *Industry and Trade Office of Padang Lawas Utara Regency*

Tabel 6.2.2 Banyaknya Perusahaan Menurut Kecamatan, Jenis Komoditi Jumlah Tenaga Kerja dan Nilai Investasi di Kabupaten Padang Lawas Utara, 2018
Number of Industry by Subdistrict, Type of Comodity, Man Power and Investmen Value in Padang Lawas Utara Regency, 2018

Kecamatan <i>Subdistrict</i>	Jenis Komoditi <i>Type of Comodity</i>	Jumlah <i>Total</i> (Unit)	Tenaga Kerja <i>Manpower</i> (Orang/ <i>Persons</i>)	Nilai Investasi <i>Investment</i> <i>Value</i> (Rp 000)
(1)	(2)	(3)	(4)	(5)
010 Batang Onang	Mebel	2	4	32 000
	Pengolah Pupuk	1	1	100 000
	Bengkel Kereta	4	7	79 000
	Tahu Tempe	1	2	4 000
	Kilang Kapur	1	2	30 000
	Batu Bata	34	34	261 500
	Sub Jumlah		45	50
020 P. Bolak Julu	Penjahit	7	18	84 000
	Keranjang Bambu	1	5	10 000
	Mebel	1	4	30 000
	Las	1	3	50 000
	Pengrajin Sapu Ijo	2	3	7 000
	Anyaman Pandan	3	3	3 000
	Kursi Bambu	2	1	13 000
Sub Jumlah		17	3	197 000
030 Portibi	Bengkel Dinamo	1		-
	Bengkel Kereta	11		-
	Penjahit	4		-
	Bengkel Las	2		-
	Perontok Padi	1		-
	Pandai Besi	1	1	-
	Batu Bata	2	11	-
Sub Jumlah		23	39	-

Lanjutan Tabel/*Continued Tabel 6.2.2*

Kecamatan <i>Subdistrict</i>	Jenis Komoditi <i>Type of Comodity</i>	Jumlah <i>Total</i> (Unit)	Tenaga Kerja <i>Manpower</i> (Orang/ <i>Persons</i>)	Nilai Investasi <i>Investment</i> <i>Value</i> (Rp 000)
(1)	(2)	(3)	(4)	(5)
040 Padang Bolak	Tikar Lapis	1	8	8 000
	Pembuat Parutan	1	5	5 000
	Pembuat Sendok	1	1	1 000
	Penjahit	50	60	369 200
	Bengkel Kereta	1	2	5 000
	Bengkel Las	1	3	30 000
	Anyaman Rotan	3	5	11 000
	Bordir	9	9	76 000
	Bubuk Kopi	1	2	7 000
	Pandai Besi	29	72	197 000
	Anyaman Bambu	66	66	266 500
	Keripik Sambal	6	7	17 000
	Molding Kayu	1	2	3 000
	Pengasapan Ikan	8	9	21 000
	Tahu Tempe	10	10	25 500
	Tukang Mas	7	14	650 000
	Pengolahan Buah	4	4	10 500
	Mebel	3	3	33 000
	Saos Tomat	1	1	10 000
	Sulaman	1	1	2 500
Keripik	2	2	5 000	
Kerupuk	2	41	6 000	
Anyaman Pandan	12	12	23 000	

Lanjutan Tabel/*Continued Tabel 6.2.2*

Kecamatan <i>Subdistrict</i>	Jenis Komoditi <i>Type of Comodity</i>	Jumlah <i>Total</i> (Unit)	Tenaga Kerja <i>Manpower</i> (Orang/ <i>Persons</i>)	Nilai Investasi <i>Investment</i> <i>Value</i> (Rp 000)
(1)	(2)	(3)	(4)	(5)
	Batu Bata	2	2	14 000
	Air Minum	1	1	100 000
	Gula Merah	25	29	50 500
	Pembuatan Jala	1	1	4 000
	Sapu Ijuk	1	1	2 000
	Sendok Kayu	2	2	2 500
	Anyaman Kawat	1	1	2 000
	Pengrajin Kayu	1	1	3 000
	UD Sinar Paluta	1	10	25 000
	Sub Jumlah	255	387	1 985 200
050 Simangambat	Bengkel Kereta	15	17	152 000
	Bengkel Mobil	1	2	30 000
	Bengkel Dinamo	1	1	10 000
	Penjahit	4	5	38 000
	Pandai Besi	1	2	7 000
	Air Minum	2	5	200 000
	Keranjang	2	2	5 000
	Bengkel Las	2	2	26 000
	Mebel	3	5	105 000
	Sub Jumlah	31	41	573 000
060 Halongonan	Pembuat Tahu Tempe	2	8	30 000
	Air Minum	3	5	300 000
	Bengkel Kereta	8	15	250 000
	Bengkel Mobil	2	5	130 000

Lanjutan Tabel/*Continued Tabel 6.2.2*

Kecamatan <i>Subdistrict</i>	Jenis Komoditi <i>Type of Comodity</i>	Jumlah <i>Total</i> (Unit)	Tenaga Kerja <i>Manpower</i> (Orang/ <i>Persons</i>)	Nilai Investasi <i>Investment</i> <i>Value</i> (Rp 000)
(1)	(2)	(3)	(4)	(5)
	Pembuat Keranjang	2	3	10 000
	Batu Bata	4	19	195 000
	Penjahit	3	9	11 500
	Rotan	1	2	15 000
	Bengkel Las	2	4	105 000
	Bubuk Kopi	1	10	8 000
	Pandai Besi	2	2	25 000
	Sub Jumlah	30	82	1 079 500
070 Dolok	Anyaman Rotan	12	12	5 000
	Tukang Kayu	2	4	50 000
	Pandai Besi	6	11	56 000
	Sapu Ijuk	1	1	3 000
	Gula Merah	2	11	10 000
	Makanan Ringan	1	2	3 000
	Bengkel Honda	10	10	73 000
	Penjahit	12	12	76 000
	Mebel	5	5	65 000
	Menganyam	1	1	2 000
	Keripik Sambal	2	2	5 000
	Kosen	3	5	80 000
	Air Minum	2	2	180 000
	Bengkel Las	4	4	84 000

Lanjutan Tabel/*Continued Tabel 6.2.2*

	Bubuk Kopi	2	13	15 000
	Pengolahan Nilam	3	30	20 000
	Sub Jumlah	68	125	727 000
080 Dolok Sigompulon	Mebel	2	2	45 000
	Keranjang Rotan	2	2	12 000
	Bengkel Kereta	11	11	185 000
	Penjahit	3	3	30 000
	Las	1	3	30 000
	Tukang Kue	1	1	2 000
	Sub Jumlah	20	22	304 000
90 Hulu Sihapas	Bengkel / Tempel Ban	4	8	16 500
	Penjahit	6	10	35 000
	Kerupuk Sambal	2	4	11 000
	Batu Bata	81	189	700 500
	Air Minum	1	3	45 000
	Ternak Ayam	1	3	20 000
	Mebel	1	2	20 000
	Pembuat Kue	1	2	4 000
	Sub Jumlah	97	221	852 000
	Total	586	1 002	6 224 200

Sumber Dinas Perindustrian dan Perdagangan Kabupaten Padang Lawas Utara
 Source Industry and Trade Office of Padang Lawas Utara Regency

Jumlah Perusahaan Menurut Badan Hukum Usaha



Jumlah Pedagang di Kabupaten Padang Lawas Utara



Pedagang Kecil
79



Pedagang Menengah
77



Pedagang Besar
1

PENJELASAN TEKNIS**TECHNICAL NOTES**

1. Sistem pencatatan Statistik Ekspor dan Impor adalah "General Trade" dengan wilayah pencatatan meliputi seluruh wilayah kepabeanan Indonesia.

1. The recording of export and import statistics is based on General Trade System covering all Indonesian customs areas.

2. Pengesahan dokumen kepabeanan ekspor dan impor dilakukan oleh Bea dan Cukai berdasarkan Persetujuan Muat/Bongkar Barang.

2. The legalization of customs export and import documents is conducted by the Customs and Excise Office.

3. Data ekspor berasal dari dokumen kepabeanan BC 3 0 atau yang disebut dokumen Pemberitahuan Ekspor Barang (PEB) yang diisi oleh eksportir.

3. The export data are compiled based on customs export documents BC 3 0 or known as Export Declarations (PEB), filled by exporters.

4. Data impor berasal dari dokumen kepabeanan BC 2 0 atau yang disebut dokumen Pemberitahuan Impor Barang (PIB), Pemberitahuan Impor Barang Khusus (PIBK), Pemberitahuan Pabean Free Trade Zone (PPFTZ) dan dokumen kepabeanan BC 2 3 yang mencatat impor barang dari Luar Negeri ke Kawasan Berikat.

4. The import data are compiled based on customs import documents BC 2 0 or known as Import Declarations Form (PIB), Import Declarations Form for Special Commodity (PIBK), Customs Declaration Form for Free Trade Zone (PPFTZ), and customs import documents BC 2 3 which records import goods from foreign country to Bounded Zones Area.

5. Barang-barang yang dikirim ke luar negeri untuk dicatat sebagai ekspor, sedangkan hasil olahan yang dikembalikan ke Indonesia dicatat sebagai impor.

5. Goods send abroad for processing purposes are recorded as export while its product sent to Indonesia are recorded as import.

6. Barang-barang luar negeri yang diolah di dalam negeri dicatat sebagai

TRADE

barang impor meskipun barang olahan tersebut akan kembali ke luar negeri.

7. Barang-barang yang tidak dicakup dalam pencatatan:

- a Pakaian dan barang-barang perhiasan penumpang
- b Barang-barang bawaan penumpang dari/ke luar negeri untuk dipakai sendiri, kecuali lemari es, pesawat televisi, dan sebagainya
- c Barang-barang untuk keperluan perwakilan kedutaan suatu negara
- d Barang-barang ekspedisi dan ekshibisi atau pameran
- e Barang-barang untuk militer yang diimpor langsung oleh angkatan bersenjata
- f Pembungkus/peti kemas untuk diisi kembali
- g Uang dan surat-surat berharga
- h Barang-barang contoh

8. Sistem pengolahan dokumen impor/ekspor Indonesia adalah sistem "Carry Over" yaitu dokumen ditunggu selama satu bulan, setelah bulan berjalan, sedangkan dokumen-dokumen yang terlambat akan diolah pada bulan berikutnya. Dengan demikian dokumen bulan-bulan sebelumnya yang terlambat diterima dan masuk pada bulan berjalan, diperlakukan sebagai dokumen bulan pengolahan

6. Foreign goods processed in Indonesia are still recorded as imports although the products will be sent to abroad.

7. The following goods are not included in the statistics:

- a Clothings and passengers' jewelry*
- b Luggage of passengers for own use, except refrigerators, television sets, etc*
- c Goods imported/exported for the use of foreign representative countries/embassies*
- d Goods for expeditions, and shows or exhibitions*
- e Military goods directly imported by the Armed Forces*
- f Packings/containers to be refilled*
- g Bank notes and securities*
- h Sample goods*

8. The carry-over system is used in processing Indonesian export and import documents Documents are processed one month after the current month, while those received later will be processed for the succeeding month. This means previous documents received in the current month will be treated as processed documents

9. **Pelabuhan Muat** adalah pelabuhan darimana barang diangkut ke luar negeri atau diekspor.

9. **Port of loading** is port where the goods are transported out of the country or exported.

10. **Negara tujuan** adalah negara tujuan akhir yang diketahui untuk barang ekspor yang dikirim ke luar negeri.

10. **Country of destination** is country that is known to export goods sent abroad.

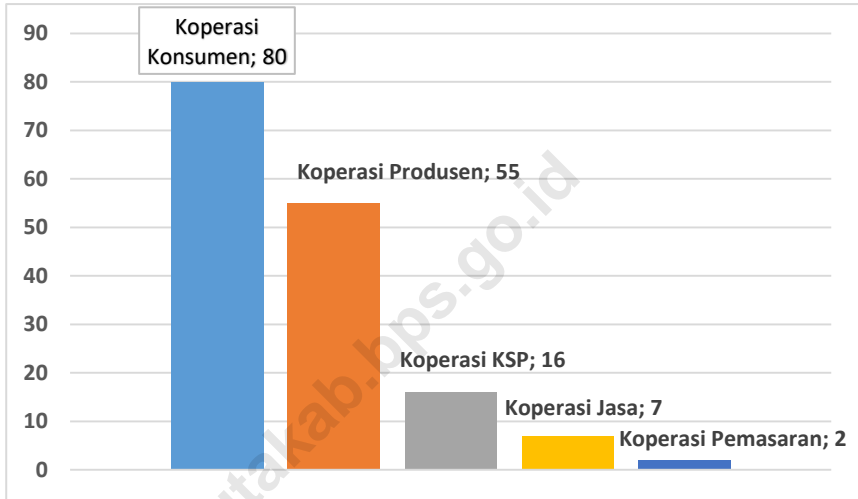
11. **Jenis komoditi** adalah barang ekspor yang dicatat sesuai kode Harmonized System (HS).

11. **Type commodity** is exported goods recorded based on Harmonized System (HS) code.

<https://palutakab.bps.go.id>

ULASAN	DESCRIPTION
<p>Perusahaan</p> <p>Perusahaan yang berbadan hukum Perusahaan Perorangan merupakan perusahaan yang paling banyak terdapat di Kabupaten Padang Lawas Utara dengan jumlah 179 perusahaan.</p>	<p>Company</p> <p><i>Business law board individual company is the most companies in Padang Lawas Utara Regency with 179 companies.</i></p>
<p>Sarana Perdagangan</p> <p>Jumlah pedagang di Kabupaten Padang Lawas Utara ada 156 pedagang, sekitar 50 persen merupakan pedagang kecil.</p>	<p>Means of Trading</p> <p><i>Number of traders in Padang Lawas Utara Regency are 156 traders, around 50 percent is retailer.</i></p>
<p>Koperasi dan Pegadaian</p> <p>Jumlah koperasi di Kabupaten Padang Lawas Utara ada 160 koperasi. Sementara itu, banyaknya pinjaman di Perum Pegadaian Cabang Gunung Tua sebesar Rp. 43.056.919.700</p>	<p>Cooperative and Pownshop</p> <p><i>Number of cooperatives in Padang Lawas Utara Regency are 160 cooperatives. Meanwhile, amount of loan in Branch Office of Pownshop Gunung Tua were 43,056,919,700 rupiahs.</i></p>
<p>Penerimaan dan Penyaluran Beras</p> <p>Pada tahun 2018, Perum Bulog Sub Divisi Regional IV Padangsidempuan menyalurkan beras sebanyak 18.108.388 kg.</p>	<p>Receiving and Distribution</p> <p><i>In 2018, Logistics Office of Regional IV Sub Division Padangsidempuan has distributed rice were 18,108,388 kg.</i></p>

Gambar 11 Banyaknya Koperasi Menurut Jenis Koperasi di Kabupaten Padang Lawas Utara, 2018
Picture *Number of Cooperative by Type of Cooperative in Padang Lawas Utara Regency, 2018*



Sumber Dinas Ketenagakerjaan dan Koperasi Usaha Kecil dan Menengah Kabupaten Padang Lawas Utara

Source *Department of Labour and Cooperatives and Small and Medium Enterprises of Padang Lawas Utara Regency*

7.1 PERUSAHAAN/*COMPANY*

Tabel 7.1.1 Banyaknya Perusahaan Menurut Kecamatan dan Bentuk Badan Hukum Usaha di Kabupaten Padang Lawas Utara, 2018
Number of Business / Effort by Subdistrict and Form of Business Law Board in Padang Lawas Utara Regency, 2018

Kecamatan <i>Subdistrict</i>	Bentuk Badan Hukum <i>Form of Business Law Board</i>						Jumlah <i>Total</i>
	PT	CV	Fa	Koperasi	PO	BUL	
(1)	(2)	(3)	(4)	(5)	(6)	(7)	(8)
10 Batang Onang	0	2	0	0	6	0	8
20 Padang Bolak Julu	0	0	0	0	1	0	1
30 Portibi	0	1	0	0	13	0	14
40 Padang Bolak	10	18	0	0	58	0	86
41 Padang Bolak Tenggara	0	1	0	0	2	0	3
50 Simangambat	1	2	1	0	10	0	14
51 Ujung Batu	1	0	0	0	9	0	10
60 Halongonan	1	0	0	0	9	0	10
61 Halongonan Timur	1	1	2	0	10	0	14
70 Dolok	0	1	0	0	14	0	15
80 Dolok Sigompulon	0	1	0	0	1	0	2
90 Hulu Sihapas	0	0	0	0	2	0	2
Padang Lawas Utara 2018	14	27	3	0	135	0	179
2017	16	33	0	5	106	0	160
2016	15	26	0	2	163	0	203
2015	11	42	0	5	149	0	207
2014	6	48	0	4	145	0	203

Sumber Dinas Penanaman Modal dan Pelayanan Perizinan Terpadu Satu Pintu Kabupaten Padang Lawas Utara

Source Department of Investment and Licensing Services One Stop of Padang Lawas Utara Regency

Tabel 7.1.2 Banyaknya Perusahaan Menurut Bentuk Badan Hukum Usaha di Kabupaten Padang Lawas Utara, 2014 – 2018
Number of Business / Effort by Form of Business Law Board in Padang Lawas Utara Regency, 2014 – 2018

No	Badan Hukum <i>Business Law Board</i>	2014	2015	2016	2017	2018
(1)	(2)	(3)	(4)	(5)	(6)	(7)
1	Perusahaan Terbatas (PT) <i>Trading Company</i>	6	11	15	16	14
2	Persekutuan Comanditer (CV) <i>Commanditer Venoshap</i>	48	42	26	33	27
3	Persekutuan Firma (Fa) <i>Firm</i>	0	0	0	0	3
4	Koperasi <i>Cooperative</i>	4	5	2	5	0
5	Perusahaan Perorangan (PO) <i>Individual Company</i>	145	149	147	106	135
6	Badan Usaha Lainnya <i>Other Company</i>	0	0	0	0	0

Sumber Dinas Penanaman Modal dan Pelayanan Perizinan Terpadu Satu Pintu Kabupaten Padang Lawas Utara

Source Department of Investment and Licensing Services One Stop of Padang Lawas Utara Regency

Tabel 7.1.3 Jumlah Penerbitan SIUP Menurut Bentuk Perusahaan di Kabupaten Padang Lawas Utara, 2018
Number of Corporate License Issued by Type of Establishment in Padang Lawas Utara Regency, 2018

No	Bentuk Perusahaan <i>Type Establishment</i>	Jumlah Sudah Terbit <i>Number of Published</i>
(1)	(2)	(3)
1	Perusahaan Terbatas (PT) <i>Trading Company</i>	3
2	Persekutuan Comanditer (CV) <i>Commanditer Venoshap</i>	20
3	Persekutuan Firma (Fa) <i>Firm</i>	0
4	Koperasi <i>Cooperative</i>	3
5	Perusahaan Perorangan (PO) <i>Individual Company</i>	131
6	Badan Usaha Lainnya <i>Other Company</i>	0
2018		157
2017		137
2016		190
2015		198
2014		203

Sumber Dinas Penanaman Modal dan Pelayanan Perizinan Terpadu Satu Pintu Kabupaten Padang Lawas Utara
 Source *Department of Investment and Licensing Services One Stop of Padang Lawas Utara Regency*

Tabel 7.1.4 Jumlah SIUP yang Diterbitkan Menurut Kecamatan dan Golongan Usaha di Kabupaten Padang Lawas Utara, 2018
Number of Trade Business License Letter that Published by Subdistrict in Padang Lawas Utara Regency, 2018

Kecamatan <i>Subdistrict</i>	Golongan Usaha / <i>Classify Bussines</i>		Jumlah <i>Total</i>
	Usaha Kecil <i>Small Bussines</i>	Usaha Menengah / Besar <i>Rather Big / Big Bussines</i>	
(1)	(2)	(3)	(4)
10 Batang Onang	4	3	7
20 Padang Bolak Julu	1	1	2
30 Portibi	6	7	13
40 Padang Bolak	36	30	66
41 Padang Bolak Tenggara	2	2	4
50 Simangambat	5	8	13
51 Ujung Batu	2	7	9
60 Halongonan	7	5	12
61 Halongonan Timur	4	8	12
70 Dolok	10	6	16
80 Dolok Sigompulon	1	0	1
90 Hulu Sihapas	1	1	2
Padang Lawas Utara 2018	79	78	157
2017	165	8	172
2016	165	8	172
2015	187	9	196
2014	170	33	203

Sumber Dinas Penanaman Modal dan Pelayanan Perizinan Terpadu Satu Pintu Kabupaten Padang Lawas Utara

Source Department of Investment and Licensing Services One Stop of Padang Lawas Utara Regency

Tabel 7.1.5 Jumlah SIUP yang Diterbitkan Menurut Tujuan Permohonan SIUP dan Golongan Usaha di Kabupaten Padang Lawas Utara, 2018
Number of Trade Business License Letter that Published by Subdistrict in Padang Lawas Utara Regency, 2018

No	Kecamatan Subdistrict	Golongan Usaha/Classify Bussines		Jumlah Total
		Usaha Kecil Small Bussines	UMB Rather Big / Big Bussines	
(1)	(2)	(3)	(4)	(5)
1	Mendirikan Perusahaan / Usaha Baru <i>To Build Company/ New Business</i>	45	62	107
2	Memperluas Perusahaan / Usaha <i>To Widen Company / Business</i>	0	0	0
3	Memperkecil Perusahaan / Usaha <i>To Make Small Company / Business</i>	0	0	0
4	Mengalihkan Pemilikan / Usaha <i>To Move Owner / Business</i>	0	0	0
5	Memindahkan Perusahaan <i>To Move Company</i>	0	0	0
6	Meneruskan Izin Usaha / Perpanjangan <i>To Continue Business License / Length</i>	32	13	45
7	Mengganti yang Hilang <i>To Change that Lost</i>	0	0	0
8	Mengganti yang Rusak <i>To Change that has Broken</i>	0	0	0
9	Merubah Nama Perusahaan <i>To Change Business Name</i>	3	2	5
	2018	80	77	157
	2017	137	7	144
	2016	152	8	160
	2015	187	11	198
	2014	170	33	203

Sumber Dinas Penanaman Modal dan Pelayanan Perizinan Terpadu Satu Pintu Kabupaten Padang Lawas Utara
 Source Department of Investment and Licensing Services One Stop of Padang Lawas Utara Regency

7.2 SARANA PERDAGANGAN / MEANS OF TRADING

Tabel 7.2.1 Banyaknya Pedagang di Kabupaten Padang Lawas Utara Menurut Kecamatan, 2018
Number of Traders in Padang Lawas Utara Regency by Subdistrict, 2018

Kecamatan Subdistrict	Jenis Usaha / Type of Enterprise		
	Pedagang Besar Scale Trader	Pedagang Menengah Medium Scale Trader	Pedagang Kecil Retailer
(1)	(2)	(3)	(4)
10 Batang Onang	0	3	4
20 Padang Bolak Julu	0	1	1
30 Portibi	0	7	6
40 Padang Bolak	0	30	36
41 Padang Bolak Tenggara	0	2	2
50 Simangambat	0	8	5
51 Ujung Batu	0	7	2
60 Halongonan	1	4	7
61 Halongonan Timur	0	8	4
70 Dolok	0	6	10
80 Dolok Sigompulon	0	0	1
90 Hulu Sihapas	0	1	1
Padang Lawas Utara 2018	1	77	79
2017	1	6	137
2016	0	8	165
2015	2	9	187
2014	5	30	168

Sumber Dinas Penanaman Modal dan Pelayanan Perizinan Terpadu Satu Pintu Kabupaten Padang Lawas Utara
 Source Department of Investment and Licensing Services One Stop of Padang Lawas Utara Regency

7.3 LEMBAGA KEUANGAN / FINANCIAL INSTITUTIONS

Tabel 7.3.1 Jumlah Koperasi Menurut Kecamatan dan Jenis Koperasi di Kabupaten Padang Lawas Utara, 2018
Number of Cooperative by Subdistrict and Type of Cooperative in Padang Lawas Utara Regency, 2018

Kecamatan / Subdistrict (1)	Jenis Koperasi / Type of Cooperative				
	Konsumen (2)	Produsen (3)	KSP (4)	JASA (5)	Pemasaran (6)
10 Batang Onang	9	4	2	1	0
20 Padang Bolak Julu	3	3	1	5	0
30 Portibi	4	10	0	0	0
40 Padang Bolak	14	12	11	0	2
41 Padang Bolak Tenggara	2	0	1	0	0
50 Simangambat	27	7	0	0	0
51 Ujung Batu	9	4	0	0	0
60 Halongonan	2	7	0	0	0
61 Halongonan Timur	1	5	1	1	0
70 Dolok	3	2	1	0	0
80 Dolok Sigompulon	0	1	0	0	0
90 Hulu Sihapas	6	0	0	0	0
Padang Lawas Utara 2018	80	55	17	7	2
2017	76	49	14	7	2

Sumber Dinas Ketenagakerjaan dan Koperasi Usaha Kecil dan Menengah Kabupaten Padang Lawas Utara

Source Department of Labour and Cooperatives and Small and Medium Enterprises of Padang Lawas Utara Regency

Tabel 7.3.2 Banyaknya Koperasi Menurut Jenisnya di Kabupaten Padang Lawas Utara, 2013 – 2018
Table **Number of Cooperative by Type in Padang Lawas Utara Regency, 2013 – 2018**

Jenis Koperasi <i>Type of Cooperative</i>	2013	2014	2015	2016	2017	2018
(1)	(2)	(3)	(4)	(5)	(6)	(7)
1 KUD	21	21	21	4	-	-
2 Fungsional	0	0	0	0	-	-
3 Pertanian	50	50	50	22	-	-
4 Peternakan	6	6	6	1	-	-
5 Perikanan	0	0	0	0	-	-
6 Simpan Pinjam	11	12	13	10	-	-
7 Angkutan	2	2	2	0	-	-
8 Kerajinan	0	0	0	0	-	-
9 Serba Usaha	59	59	61	61	-	-
10 Kop Sekolah	0	0	0	0	-	-
11 Kop Pasar	1	1	1	0	-	-
12 Kop Perkebunan	21	21	21	8	-	-
13 Kop Cengkeh	0	0	0	0	-	-
14 Kop Karyawan	4	4	4	0	-	-
15 Koppontren	26	26	26	15	-	-
16 KPN	4	4	5	3	-	-
17 Koperasi Wanita	11	14	17	12	-	-
18 Pemuda	0	0	0	0	-	-
19 Koperasi Lain	22	24	23	14	-	-
20 PKPN	0	0	0	0	-	-
21 Puskopontren	1	1	1	0	-	-
Konsumen	-	-	-	-	76	80
Produsen	-	-	-	-	49	55
KSP	-	-	-	-	14	16
Jasa	-	-	-	-	7	7
Pemasaran	-	-	-	-	2	2
Jumlah / Total	239	245	251	150	148	160

Sumber Dinas Ketenagakerjaan dan Koperasi Usaha Kecil dan Menengah Kabupaten Padang Lawas Utara

Source *Department of Labour and Cooperatives and Small and Medium Enterprises of Padang Lawas Utara Regency*

TRADE

Tabel 7.3.3 Banyaknya Nasabah, Penyaluran Pinjaman, Pelunasan dan Lelang pada Perum Pegadaian Cabang Gunung Tua, 2016 – 2018
Number Of Customers, Loan Distribution and Auctioning on Branch Office of Pownshop Gunung Tua, 2016 – 2018

Keterangan	2016	2017	2018
(1)	(2)	(3)	(4)
Banyaknya Nasabah <i>Number of Customer</i> (Orang/ <i>Persons</i>)	1 072	1 217	1 465
Banyaknya Pinjaman <i>Amount of Loan</i> (Rupiah)	31 615 503 420	35 084 607 363	43 056 919 700
Pelunasan / <i>Repayment</i> (Rupiah)	18 828 890 000	20 039 290 000	24 802 930 000
Lelang / <i>Auction</i> (Rupiah)	451 110 000	382 160 000	347 420 000

Sumber Perum Pegadaian Cabang Gunung Tua
 Source *Branch Office of Pownshop of Gunung Tua*

Tabel 7.3.4 Perbandingan Jumlah Nilai Pinjaman, Pelunasan, dan Lelang Menurut Bulan di Perum Pegadaian Cabang Gunung Tua (ribu rupiah), 2018
Number of Loan, Repayment, and Auction By Month on Branch Office of Pawnshop of Gunung Tua (thousand rupiah), 2018

Bulan <i>Month</i>	Jumlah Pinjaman <i>Amount of Loan</i>	Pelunasan <i>Repayment</i>	Lelang <i>Auction</i>
(1)	(2)	(3)	(4)
Januari/ <i>January</i>	2 917 310 000	2 610 520 000	33 300 000
Februari/ <i>February</i>	2 967 650 000	1 271 490 000	8 950 000
Maret/ <i>March</i>	3 361 720 000	1 490 640 000	10 700 000
April/ <i>April</i>	3 594 760 000	1 421 510 000	25 240 000
Mei/ <i>May</i>	4 383 060 000	2 006 170 000	19 440 000
Juni/ <i>June</i>	2 820 670 000	3 459 340 000	39 950 000
Juli/ <i>July</i>	4 013 900 000	1 771 560 000	36 040 000
Agustus/ <i>August</i>	3 513 760 000	2 104 500 000	9 050 000
September/ <i>September</i>	3 250 038 400	1 628 850 000	72 600 000
Oktober/ <i>October</i>	3 821 701 300	1 939 480 000	23 100 000
November/ <i>November</i>	4 318 010 000	2 184 010 000	20 500 000
Desember/ <i>December</i>	4 094 340 000	2 914 860 000	48 550 000
2018	43 056 919 700	24 802 930 000	347 420 000
2017	35 084 607 363	20 039 290 000	382 160 000
2016	31 615 503 420	18 828 890 000	451 110 000
2015	31 341 405 285	19 428 760 000	580 360 000
2014	30 617 151 468	19 181 600 000	904 330 000

Sumber Perum Pegadaian Cabang Gunung Tua
 Source *Pawnshop Office of Gunung Tua*

Tabel 7.3.5 Banyaknya Barang Jaminan Ditinjau Dari Jenis Barang Yang Menjadi Jaminan Kredit Menurut Bulan di Perum Pegadaian Cabang Gunung Tua (unit), 2018
Number of Guarantees By Type of Credit Guaranteed By Month in Branch Office of Pawnshop of Gunung Tua (unit), 2018

Bulan Month	Emas / Gold (Potong / Unit)	Non Emas Non Gold (Potong / Unit)	Jumlah Total (Potong / Unit)
(1)	(2)	(3)	(4)
Januari/ January	693	1	694
Februari/ February	671	2	673
Maret/ March	736	4	740
April/ April	748	1	749
Mei/ May	767	5	772
Juni/ June	577	0	577
Juli/ July	808	4	812
Agustus/ August	689	0	689
September/ September	707	2	709
Oktober/ October	785	2	787
November/ November	831	3	834
Desember/ December	753	2	755
2018	8 765	26	8 791
2017	7 842	13	7 855
2016	7 098	15	7 113
2015	6 824	0	6 824
2014	6 329	0	6 329

Sumber Perum Pegadaian Cabang Gunung Tua
 Source Pawnshop Office of Gunung Tua

7.4 HARGA-HARGA DAN PENGELUARAN/*PRICES AND EXPENDITURE*

Tabel 7.4.1 Harga Eceran Beberapa Jenis Barang di Kabupaten Padang Lawas Utara, 2018
Table Retail Price of Some Types of Goods in Padang Lawas Utara Regency, 2018

Jenis Barang	Satuan	Jan	Feb	Mar	Apr	Mei	Jun
(1)	(2)	(3)	(4)	(5)	(6)	(7)	(8)
Beras	kg	12 500	12 500	10 500	10 500	10 500	10 500
Daging Sapi	kg	120 000	120 000	120 000	120 000	120 000	120 000
Daging Ayam	kg	35 000	30 000	30 000	30 000	35 000	30 000
Telur Ayam	butir	2 000	1 800	1 800	1 500	1 600	1 600
Ikan Kembung	kg	45 000	50 000	50 000	45 000	45 000	45 000
Susu Kental	kaleng	14 000	12 000	12 000	12 000	12 000	12 000
Susu Bubuk	kg	43 000	43 000	43 000	43 000	43 000	43 000
Gula Pasir	kg	13 000	12 000	12 000	12 000	12 000	13 000
Minyak Goreng Curah	liter	12 000	12 000	12 000	12 000	12 000	12 000
Sabun Cuci Batangan	batang	2 000	2 000	2 000	2 000	2 000	2 000
Minyak Tanah	liter	12 000	12 000	12 000	12 000	12 000	12 000

Sumber BPS Kabupaten Padang Lawas Utara

Source BPS – *Statistics of Padang Lawas Utara Regency*

TRADE

Lanjutan Tabel/*Continued Tabel 7.4.1*

Jenis Barang	Satuan	Jul	Agu	Sep	Okt	Nov	Des
(1)	(2)	(3)	(4)	(5)	(6)	(7)	(8)
Beras	kg	10 500	10 500	10 500	10 500	11 000	11 000
Daging Sapi	kg	120 000	120 000	120 000	120 000	120 000	120 000
Daging Ayam	kg	30 000	30 000	30 000	28 000	30 000	30 000
Telur Ayam	butir	1 600	1 600	1 600	1 600	1 600	1 600
Ikan Kembung	kg	45 000	45 000	45 000	45 000	45 000	45 000
Susu Kental	kaleng	12 000	12 000	12 000	12 000	12 000	12 000
Susu Bubuk	kg	43 000	43 000	43 000	43 000	43 000	43 000
Gula Pasir	kg	13 000	13 000	13 000	13 000	13 000	12 000
Minyak Goreng Curah	liter	12 000	12 000	12 000	12 000	12 000	12 000
Sabun Cuci Batangan	batang	2 000	2 000	2 000	2 000	2 000	2 000
Minyak Tanah	liter	12 000	12 000	12 000	12 000	12 000	12 000

Sumber BPS Kabupaten Padang Lawas Utara
 Source BPS – *Statistics of Padang Lawas Utara Regency*

Tabel 7.4.2 Pengeluaran Rata – rata per Kapita Sebulan Menurut Jenisnya di Kabupaten Padang Lawas Utara, 2013 – 2018
Average Expenditure per Capita Monthly by Group of Good in Padang Lawas Utara Regency, 2013 – 2018

Jenis <i>Kinds</i>	2013	2014	2015	2016	2017	2018
(1)	(2)	(3)	(4)	(5)	(6)	(7)
Makanan <i>Food</i>	397 514	397 514	452 232	490 008	491 003	551 152
Bukan Makanan <i>Non Food</i>	180 782	180 782	257 038	296 274	239 198	390 036

Sumber BPS Kabupaten Padang Lawas Utara

Source BPS – *Statistics of Padang Lawas Utara Regency*

HOTEL DI PADANG LAWAS UTARA

Jumlah TEMPAT TIDUR

286



Jumlah KAMAR

146



Tingkat Penghunian
Kamar

1,41%



Jumlah HOTEL

2018

7

Non
Bintang

Rata-Rata
Lama Inap

1,70 hari



PENJELASAN TEKNIS

1. **Wisatawan mancanegara** (wisman) ialah setiap pengunjung yang mengunjungi suatu negara di luar tempat tinggalnya, didorong oleh satu atau beberapa keperluan tanpa bermaksud memperoleh penghasilan di tempat yang dikunjungi dan lamanya kunjungan tersebut tidak lebih dari satu tahun (12 bulan). Definisi ini mencakup 2 (dua) kategori wisatawan mancanegara, yaitu :
 - a **Wisatawan (turis)** ialah setiap pengunjung seperti definisi di atas yang tinggal paling sedikit 24 jam, akan tetapi tidak lebih dari 1 (satu) tahun di tempat yang dikunjungi, dengan maksud antara lain: berlibur, rekreasi, olah raga, bisnis, menghadiri pertemuan, studi, dan kunjungan dengan alasan kesehatan.
 - b **Excursionist** ialah setiap pengunjung seperti definisi di atas yang tinggal kurang dari 24 jam di tempat yang dikunjungi (termasuk *Cruise passengers*). *Cruise Passengers* ialah setiap pengunjung yang tiba di suatu negara di mana mereka tidak menginap di akomodasi yang tersedia di negara tersebut, misalnya dengan kapal laut

2. **Rata-rata lama tinggal** adalah rata-rata waktu tinggal wisatawan mancanegara di Indonesia untuk satu kali kunjungan.

TECHNICAL NOTES

1. **An International Visitor** is any person visiting a country other than his usual place of residence for any reason other than for earning income in the country visited, and the length of stay is no more than one year (12 months). This definition covers two categories of foreign visitors, namely :
 - a *“Tourist”* is any visitor staying for at least 24 hours, but no more than one year, in the country visited, with the intention of visiting, and for any of these purposes: Pleasure, recreation and sports, Business, visiting friends and relatives, missions, attending meetings, conferences, visit for health reasons and study.
 - b *“Excursionist”* is any visitor staying less than 24 hours in the country visited including, *“Cruise Passengers”*, i e visitors arriving in a country without staying in any accommodation available in the visited country

2. **Average length of stay** is the average stay duration of foreign visitor in Indonesia for one trip.

HOTEL AND TOURISM

3. Usaha penyediaan akomodasi adalah usaha yang menyediakan pelayanan penginapan yang dapat dilengkapi dengan pelayanan pariwisata lainnya. Usaha penyediaan akomodasi dapat berupa hotel, vila, pondok wisata, bumi perkemahan, persinggahan karavan, dan akomodasi lainnya yang digunakan untuk tujuan pariwisata.

4. **Hotel** adalah penyediaan akomodasi secara harian berupa kamar-kamar di dalam satu bangunan yang dapat dilengkapi dengan jasa pelayanan makan dan minum, kegiatan hiburan dan atau fasilitas lainnya. Hotel terdiri dari hotel berbintang dan hotel non-bintang.

5. **Hotel bintang** adalah usaha penyediaan jasa pelayanan penginapan, makan minum serta jasa lainnya bagi umum dengan menggunakan sebagian atau seluruh bangunan. Usaha ini dikelola secara komersial serta memenuhi ketentuan persyaratan sebagai hotel bintang (termasuk berlian) yang ditetapkan dalam surat keputusan instansi yang membinanya. Misalnya hotel bintang lima, hotel bintang empat dan seterusnya.

6. **Tingkat penghunian kamar hotel** adalah persentase banyaknya malam kamar yang dihuni terhadap banyaknya malam kamar yang tersedia.

3. *The business of providing accommodation is a business that provides specialty services that can be equipped with other tourism services. It includes hotel, villa, cottage, camping, caravan stop, and other accommodation that are used for tourism purposes.*

4. **Hotel** is a daily supply of accommodation rooms within a building which can be equipped with eating and drinking services, entertainment activities and/or other facilities. Hotel consists of a classified hotel and a non-classified hotel.

5. **A star hotel** is the business of providing an accommodation, eating and drinking as well as other services for the public by using a building or a part of a building. It is managed commercially and meets specified requirements as a star hotel (including diamonds) set forth in the decree of fostering agency. For example, five star hotel, four star hotel, and so on.

6. **Room occupancy rate** is the number of room-nights occupied divided by the number of room-nights available, multiplied by 100 percent.

7. **Rata-rata lamanya tamu menginap** adalah banyaknya malam tempat tidur yang terpakai (malam tamu) dengan banyaknya tamu yang menginap di hotel atau akomodasi lainnya.

7. **Average length of stay** is the number of bed-nights used (guest night) divided by the number of guests coming to spend the night at the accommodation.

<https://palutakab.bps.go.id>

ULASAN

Kabupaten Padang Lawas Utara memiliki 9 hotel dan seluruh hotel tersebut adalah hotel nonbintang. Dari hotel-hotel tersebut, terdapat 146 kamar dan 286 tempat tidur.

Pada tahun 2018 jumlah restoran di Kabupaten Padang Lawas Utara ada 3 restoran yang berada di Kecamatan Padang Bolak.

DESCRIPTION

Padang Lawas Utara Regency have 9 hotels and all of hotels is unstarred hotel. From these hotels, there are 146 rooms and 286 beds.

In 2018, number of restaurants in Padang Lawas Utara Regency are 3 restaurants that located in Padang Bolak Subdistrict.

8.1 HOTEL/HOTEL

Tabel 8.1.1 Banyaknya Unit, Kamar dan Tempat Tidur Hotel dan Akomodasi Lain di Kabupaten Padang Lawas Utara, 2012 - 2018
Number of Units, Rooms, Beds of Hotels and Other Accomodation in Padang Lawas Utara Regency, 2012 – 2018

Tahun Years	Hotel / Hotels		Kamar Rooms	Tempat Tidur Beds	Tingkat Penghunian Kamar Room Occupancy Rate (%)	Rata-rata Lama Inap Average Length of Stay (hari/day)
	Berbintang Starred	Nonbintang Unstarred				
(1)	(2)	(3)	(5)	(5)	(4)	(5)
2013	0	7	218	218	63,36	1,70
2014	0	8	272	272	75,81	2,21
2015	0	8	238	238	48,80	2,05
2016	0	8	231	231	34,59	1.56
2017	0	7	237	237	33,74	1.47
2018	0	9	146	286	31,38	1,70

Sumber BPS Kabupaten Padang Lawas Utara
 Source BPS-Statistic of Padang Lawas Utara Regency

Tabel 8.1.2 Banyaknya Hotel/Penginapan Menurut Kecamatan di Kabupaten Padang Lawas Utara, 2018
Number of Hotels/Motels by Subdistrict in Padang Lawas Utara Regency, 2018

Kecamatan Subdistrict	Hotel / Hotels	
	Berbintang Starred	Nonbintang Unstarred
(1)	(2)	(3)
10 Batang Onang	-	-
20 Padang Bolak Julu	-	-
30 Portibi	-	-
40 Padang Bolak	-	4
41 Padang Bolak Tenggara	-	-
50 Simangambat	-	-
51 Ujung Batu	-	-
60 Halongonan	-	4
61 Halongonan Timur	-	-
70 Dolok	-	-
80 Dolok Sigompulon	-	-
90 Hulu Sihapas	-	1
2018	0	9
2017	0	7
2016	0	8
2015	0	8
2014	0	8

Sumber BPS Kabupaten Padang Lawas Utara
 Source BPS-Statistic of Padang Lawas Utara Regency

Tabel 8.1.3 Akomodasi, Kamar dan Tempat Tidur yang Tersedia di Hotel di Kabupaten Padang Lawas Utara, 2012 – 2018
Accommodation, Rooms and Bed Available in Hotels in Padang Lawas Utara Regency, 2012 – 2018

Tahun <i>Years</i>	Akomodasi <i>Accommodation</i>	Kamar <i>Room</i>	Tempat Tidur <i>Beds</i>
(1)	(2)	(3)	(4)
2012	7	101	139
2013	7	101	139
2014	7	101	139
2015	7	101	139
2016	7	101	139
2017	7	101	139
2018	-	-	-

Sumber Dinas Penanaman Modal dan Pelayanan Perizinan Terpadu Satu Pintu Kabupaten Padang Lawas Utara
Source Department of Investment and Licensing Services One Stop of Padang Lawas Utara Regency

8.2 PARIWISATA/TOURISM

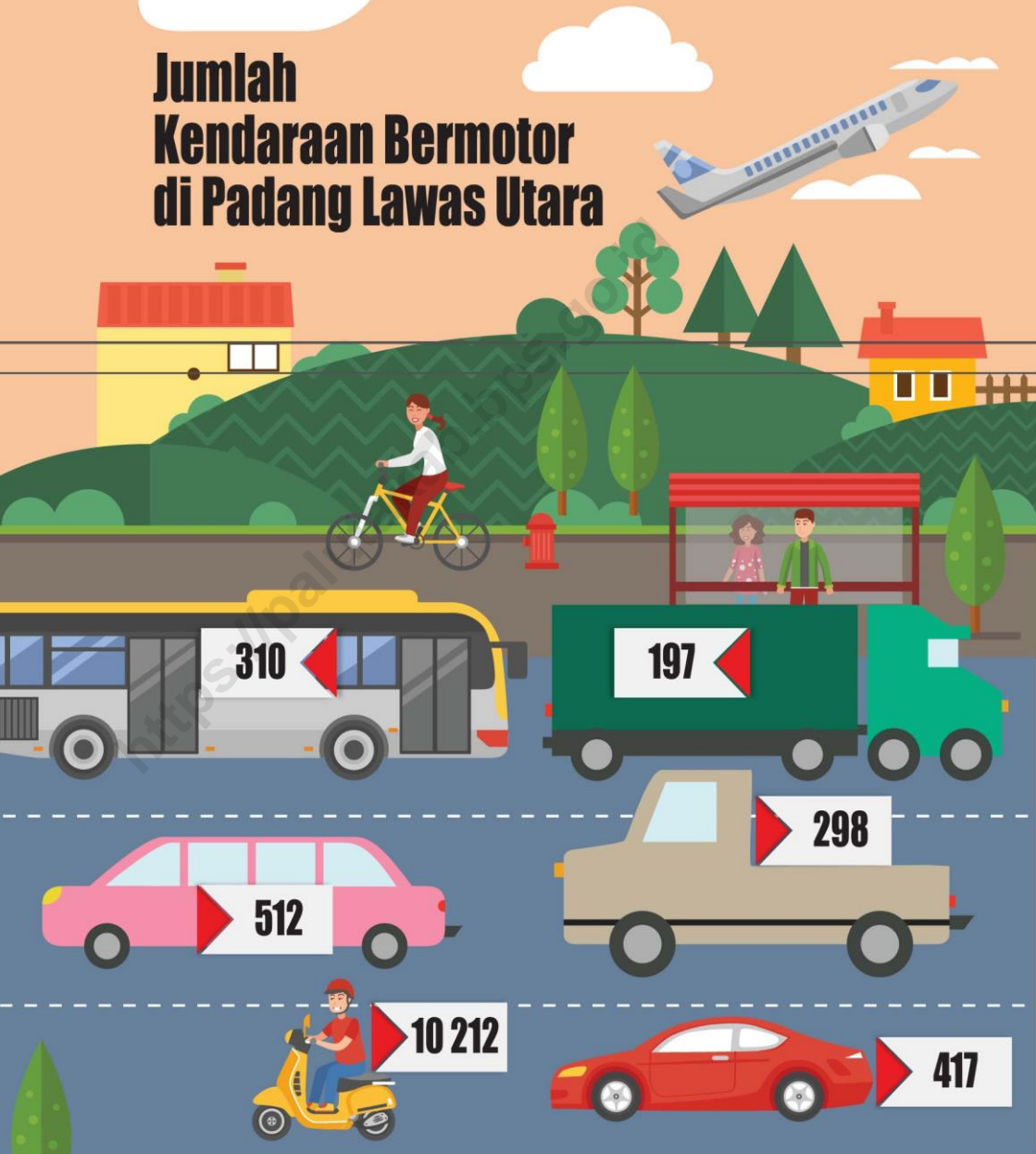
Tabel 8.2.1 Banyaknya Restoran/Rumah Makan Menurut Kecamatan di Kabupaten Padang Lawas Utara, 2018
Number of Restaurants in Padang Lawas Utara Regency, 2018

Kecamatan <i>Subdistrict</i>	Restoran / Rumah Makan <i>Restaurants</i>
(1)	(4)
10 Batang Onang	-
20 Padang Bolak Julu	-
30 Portibi	-
40 Padang Bolak	3
41 Padang Bolak Tenggara	-
50 Simangambat	-
51 Ujung Batu	-
60 Halongonan	-
61 Halongonan Timur	-
70 Dolok	-
80 Dolok Sigompulon	-
90 Hulu Sihapas	-
2018	3
2017	4
2016	4
2015	4
2014	7

Sumber Dinas Penanaman Modal dan Pelayanan Perizinan Terpadu Satu Pintu Kabupaten Padang Lawas Utara

Source *Department of Investment and Licensing Services One Stop of Padang Lawas Utara Regency*

Jumlah Kendaraan Bermotor di Padang Lawas Utara



PENJELASAN TEKNIS

1. **Kendaraan bermotor** adalah setiap kendaraan yang digerakkan oleh peralatan teknik yang ada pada kendaraan tersebut, biasanya digunakan untuk angkutan orang atau barang di atas jalan raya selain kendaraan yang berjalan di atas rel. Kendaraan bermotor yang dicatat adalah semua jenis kendaraan kecuali kendaraan bermotor TNI/Polri dan Korps Diplomatik.

2. **Mobil penumpang** adalah setiap kendaraan bermotor yang dilengkapi dengan tempat duduk untuk sebanyak-banyaknya delapan orang, tidak termasuk tempat duduk untuk pengemudi, baik dilengkapi atau tidak dilengkapi bagasi.

3. **Mobil bis** adalah setiap kendaraan bermotor yang dilengkapi dengan tempat duduk untuk lebih dari delapan orang, tidak termasuk tempat duduk untuk pengemudi, baik dilengkapi atau tidak dilengkapi bagasi.

4. **Mobil truk** adalah setiap kendaraan bermotor yang digunakan untuk angkutan barang, selain mobil penumpang, mobil bis dan kendaraan bermotor roda dua.

5. **Kereta api** adalah kendaraan dengan tenaga gerak (listrik, diesel atau tenaga uap) yang berjalan sendiri maupun

TECHNICAL NOTES

1. **Motor vehicles** are any kind of vehicles motorized by machine set up in those vehicles, they are usually used for transporting peoples or goods on roads except vehicles moving along a railway line. The data cover all kinds of motor vehicles except those belong to Indonesia Army Force Indonesian State Police and Diplomatic Corps.

2. **Passenger cars** are any motor vehicles with no more than eight seats, excluding seat for driver, it can be with or without hoot.

3. **Buses** are large passenger cars having seats for more than eight passengers, excluding seat for driver, it can be with or without hoot.

4. **Trucks** are any motor vehicles used to transport goods excluding passenger cars, buses, and motorcycles.

5. **Train** is a coach or a number of coaches joined together, moving along

TRANSPORTATION AND COMMUNICATION

dirangkaikan dengan kendaraan lain, yang akan atau sedang bergerak di atas rel, terdiri dari kereta penumpang dan kereta barang.

6. **Kilometer penumpang** adalah jumlah kilometer dari semua penumpang yang berangkat. Besaran ini merupakan penjumlahan jarak asal tujuan masing-masing penumpang.

7. **Rata-rata jarak perjalanan per penumpang** adalah rata-rata yang ditempuh oleh setiap penumpang, atau jumlah kilometer penumpang dibagi dengan jumlah penumpang berangkat.

8. **Kilometer ton** adalah jumlah kilometer semua ton yang diangkut. Besaran ini merupakan hasil penjumlahan jarak asal tujuan masing-masing barang dalam ton.

9. **Rata-rata jarak angkut barang** adalah rata-rata jarak yang ditempuh oleh setiap ton barang atau jumlah kilometer ton dibagi dengan ton dimuat.

10. **Sertifikat Operator Pesawat Udara** adalah tanda bukti terpenuhinya standar dan prosedur dalam pengoperasian pesawat udara oleh perusahaan angkutan udara niaga.

11. **Sertifikat Pengoperasian Pesawat Udara** adalah tanda bukti terpenuhinya

a railway line. It can be passenger train or freight train.

6. **Passenger kilometer** is total kilometers of all departing passenger. This measurement is the sum of distance between the place of origin and the place of destination taken by all passengers.

7. **Mean distance of journey per passenger** is mean distance taken by each passenger or total of passenger-kilometer divided by the number of departing passengers.

8. **Ton-kilometer** is total kilometer of all cargoes carried. This is the sum of distance from area of origin to area of destination for each ton of cargoes.

9. **Mean distance of cargoes loaded** is mean distance of each ton of cargoes loaded or total ton-kilometer divided by total ton of cargoes loaded.

10. **Aircraft Operator Certificate (AOC)** is clearance of compliance to the standards and procedures in aircraft operations by the commercial air transport companies.

11. **Operating Certificate (OC)** is clearance of compliance to the

standar dan prosedur dalam pengoperasian pesawat udara untuk kegiatan angkutan udara bukan niaga.

standards and procedures in aircraft operations for non commercial air transport activities.

12. **Kantor Pos** adalah tempat pemberi pelayanan komunikasi tertulis dan atau surat elektronik, layanan paket, layanan logistik, layanan transaksi keuangan, dan layanan keagenan pos untuk kepentingan umum. Rumah pos berfungsi sama seperti kantor pos dan kantor pos pembantu, bedanya rumah pos biasanya terletak di daerah terpencil.

*12. **Post Office** is a service provider facility of written communication and or electronic mail, parcel service, logistics services, financial transaction services, and postal services to the public. Postal house has the same function as the post office and subsidiary of post office, the difference is that postal house is usually located in remote areas.*

13. **Telekomunikasi** adalah setiap pemancaran, pengiriman dan atau penerimaan dari setiap informasi dalam bentuk tanda, isyarat, tulisan, gambar, suara dan bunyi melalui sistem kawat, optik, radio atau sistem elektromagnetik lainnya.

*13. **Telecommunication** includes every transmitting, delivering and or receiving from every information of marking, signal, article, picture, sound and voice through strand of wire system, optic, radio or other electromagnetic system.*

14. **Jaringan telekomunikasi** adalah rangkaian perangkat telekomunikasi dan kelengkapannya yang digunakan dalam bertelekomunikasi.

*14. **Telecommunication network** is peripheral network of telecommunication and its equipment used in the means of telecommunication.*

15. Telepon tetap kabel dalam Susenas disebut **telepon rumah** adalah jaringan telekomunikasi menggunakan perangkat telepon tetap dengan kabel yang secara umum diatur oleh standar-standar teknis dengan menggunakan suatu nomor telepon, dikenal pula sebagai Public Switched Telephone Network (PSTN).

*15. Fixed line telephone based on Susenas called **home phone** is a telecommunication network using fixed line telephone device which is generally regulated by technical standards, using a phone number, also known as the*

TRANSPORTATION AND COMMUNICATION

Pada umumnya dimanfaatkan untuk telepon rumah dan jaringan internet, memiliki kemampuan menghantarkan sinyal dengan kuat dan jelas dengan biaya yang relatif lebih murah.

16. Telepon bergerak seluler adalah perangkat telekomunikasi elektronik yang mempunyai kemampuan dasar yang sama dengan telepon tetap kabel, namun dapat dibawa ke mana-mana (portable, mobile) dan tidak perlu disambungkan dengan jaringan telekomunikasi kabel. Selain berfungsi sebagai telepon, telepon seluler modern biasanya mendukung layanan tambahan seperti Short Messages Services (SMS), Multimedia Messages Service (MMS), e-mail dan akses Internet, aplikasi bisnis dan permainan, serta fotografi. Saat ini, Indonesia mempunyai dua sistem jaringan telepon bergerak seluler yaitu Global System for Mobile Telecommunications (GSM) and Code Division Multiple Access (CDMA).

17. Internet adalah sebuah jaringan komputer publik di seluruh dunia Internet menyediakan akses ke sejumlah layanan komunikasi termasuk World Wide Web dan membawa email, berita, hiburan dan file data .

Public Switched Telephone Network (PSTN). It is generally used for home phone and Internet networks, has the ability to deliver a strong and clear signal with a relatively low cost.

16. Cellular mobile phone is an electronic telecommunication device which has the same basic capabilities with fixed cables, but can be taken anywhere (portable, mobile) and does not need to be connected to the wired telecommunications networks. In addition to functioning as a telephone, modern mobile phone typically supports additional services such as Short Messages Services (SMS), Multimedia Messages Service (MMS), e-mail and access to the Internet, business applications and games, as well as photography. Currently, Indonesia has two cellular mobile telephone network system that are GSM (Global System for Mobile Telecommunications) and Code Division Multiple Access (CDMA).

17. The internet is a worldwide public computer network It provides access to a number of communication services including the World Wide Web and carries e-mail, news, entertainment and data files.

18. Penyiaran dan pemrograman televisi mencakup pembuatan program saluran televisi lengkap dari komponen program yang dibeli (seperti film, dokumenter, dan lain-lain), komponen program yang dihasilkan sendiri (seperti berita lokal, laporan langsung) atau kombinasi keduanya, pemrograman dari saluran video atas dasar permintaan, dan penyiaran data yang diintegrasikan dengan siaran televisi. Program televisi lengkap dapat disiarkan sendiri atau melalui distribusi pihak ke tiga, seperti perusahaan kabel atau provider televisi satelit. Pemrograman dapat bersifat umum atau khusus (misalnya format terbatas seperti program berita, olah raga, pendidikan atau program yang ditujukan untuk anak muda), dapat dibuat dengan bebas tersedia untuk pemakai atau dapat hanya tersedia atas dasar langganan.

19. Penerbitan surat kabar, jurnal, dan buletin/majalah mencakup usaha penerbitan surat kabar dan surat kabar iklan, jurnal, buletin, majalah umum dan teknis, komik termasuk penerbitan jadwal radio dan televisi, dan sebagainya.

20. Koran atau surat kabar adalah suatu penerbitan yang ringan dan mudah dibuang, biasanya dicetak pada kertas berbiaya rendah yang disebut kertas

18. Broadcasting and television programming includes the manufacture of a complete television channel program from purchased program components (such as films, documentaries, etc), own produced program components (such as local news, live reports) or a combination of both, the programming of the video channel on the basis of demand, and data broadcasting integrated with television broadcasting. Complete television program can broadcast their own or through a third party distribution, such as cable companies or satellite television providers. Programming can be general or specific (e g limited formats such as news programs, sports, education or programs aimed at young people), can be made freely available to users or can only available on a subscription basis.

19. Newspapers, journals, and bulletin/ magazine publishing include newspapers and newspaper advertisements, journals, bulletin, general and technical magazines, comic, including radio and television schedule publishing, and so on.

20. Newspaper is a lightweight publication but easily disposed of, usually printed on low-cost paper called newsprint, containing the latest news

koran, yang berisi berita-berita terkini dalam berbagai topik. Topiknya bisa berupa even politik, kriminalitas, olahraga, tajuk rencana, dan cuaca. Jenis surat kabar umum biasanya diterbitkan setiap hari, kecuali pada hari-hari libur. Surat kabar sore juga umum di beberapa negara. Selain itu, juga terdapat surat kabar mingguan yang biasanya lebih kecil dan kurang prestisius dibandingkan dengan surat kabar harian dan isinya biasanya lebih bersifat hiburan.

21. Tabloid adalah istilah suatu format surat kabar yang lebih kecil (597 mm × 375 mm) dari ukuran standar koran harian. Istilah ini biasanya dikaitkan dengan penerbitan surat kabar reguler non harian (bisa mingguan, dwimingguan, dll), yang terfokus pada hal-hal yang lebih “tidak serius”, terutama masalah selebritas, olah raga, kriminal, dll.

22. Jurnal adalah majalah yang khusus memuat artikel dalam suatu bidang ilmu tertentu.

23. Buletin adalah publikasi organisasi yang mengangkat perkembangan suatu topik atau aspek tertentu dan diterbitkan/dipublikasikan secara teratur (berkala) dalam waktu yang relatif singkat (harian hingga bulanan). Buletin ditujukan kepada khalayak yang lebih sempit, yang berkaitan dengan bidang tertentu saja.

on various topics. Topics can include political events, crime, sports, editorials, and weather. Common types of newspapers are usually published daily, except on holidays. Afternoon newspapers are also common in some countries. In addition, there is also a weekly newspaper that is usually smaller and less prestigious than the daily newspaper and its contents are usually more entertainment.

21. Tabloid is a smaller term format of newspaper (597 mm × 375 mm) than a standard size daily newspaper. This term is usually associated with the publishing of non-daily regular newspapers (can be weekly, biweekly, etc), which focus on the things that are “not too serious”, especially the problem of celebrity, sports, crime, etc.

22. Journal is a special magazine that publish an article in a particular field of science.

23. Bulletin is a publication of an organization that raised the development of a particular topic or aspect and issued/published regularly (periodically) in a relatively short time (daily to monthly). Bulletin is addressed to a narrower audience, which relates to a particular field. Posts in bulletin are

Tulisan dalam buletin umumnya singkat dan padat (mirip berita), menggunakan bahasa yang formal, dan banyak istilah teknis berkaitan dengan bidang tersebut.

generally short and concise (similar to news), using formal language and a lot of technical terms related to the field.

24. Majalah adalah penerbitan berkala yang berisi bermacam-macam artikel dalam subyek yang bervariasi. Majalah biasa diterbitkan mingguan, dwimingguan atau bulanan. Majalah biasanya memiliki artikel mengenai topik populer yang ditujukan kepada masyarakat umum dan ditulis dengan gaya bahasa yang mudah dimengerti oleh banyak orang.

24. Magazine is a periodical publication containing a variety of articles on varied subjects. Regular magazine published weekly, biweekly or monthly. Magazines usually have articles on popular topics which are addressed to the general public and written in a style that is easily understood by many people.

TRANSPORTATION AND COMMUNICATION

ULASAN

DESCRIPTION

Transportasi

Panjang jalan yang ada di Kabupaten Padang Lawas Utara adalah 1.190,81 km dimana 360,43 km sudah diaspal. Sementara itu, terdapat 257,30 km jalan dengan kondisi baik dan 510,23 km jalan dengan kondisi rusak berat.

Kendaraan umum yang paling banyak terdapat di Kabupaten Padang Lawas Utara adalah mobil penumpang umum yang dimiliki oleh CV Gunung Tua Express dengan jumlah 170 unit.

Komunikasi

Jumlah surat biasa yang dikirim oleh PT. Pos Indonesia cabang Kabupaten Padang Lawas Utara sebanyak 318 lembar dan semuanya dikirim ke dalam negeri.

Sementara itu, jumlah surat kilat khusus yang dikirim oleh PT. Pos Indonesia sebanyak 2.258 lembar dan semuanya dikirim ke dalam negeri.

Transportation

Length of road in Padang Lawas Utara Regency is 1,190.81 km, there are 360.43 km has asphalted. Meanwhile, there are 257.30 km with good condition and 510.23 km with badly damaged condition.

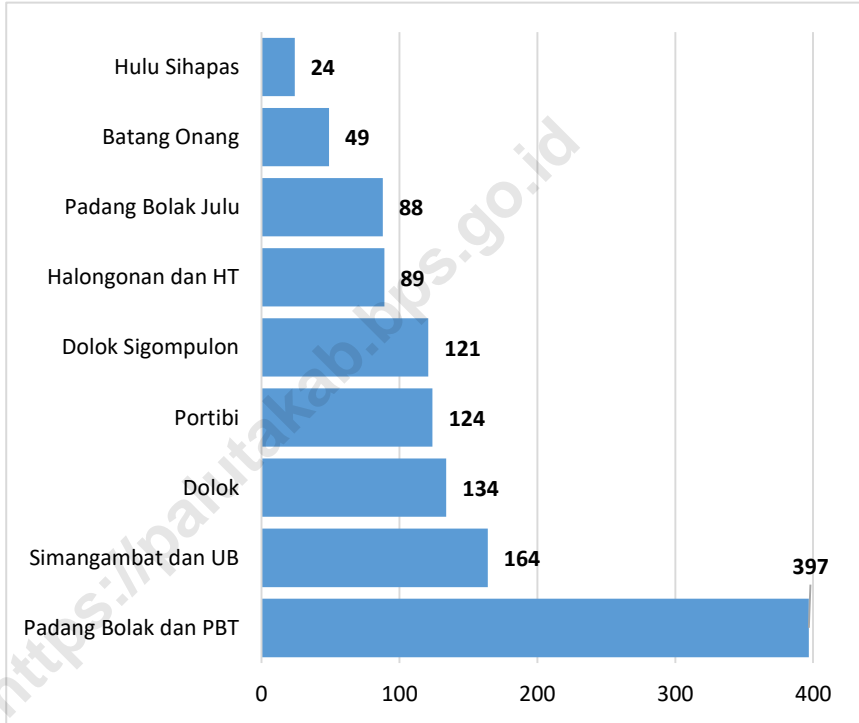
The most of public transportation in Padang Lawas Utara Regency is public passenger cars owned by CV Gunung Tua Express with 170 units.

Communication

Number of regular mail sending by PT. Pos Indonesia in Padang Lawas Utara Regency branch are 318 letter and all of them sending to domestic.

Beside that, number of special express mail sending by PT. Pos Indonesia are 2,258 letter and all of them sending to domestic.

Gambar 12 Panjang Jalan Menurut Kecamatan di Kabupaten Padang Lawas Utara (km), 2018
Picture Length of Road by Subdistrict in Padang Lawas Utara Regency (km), 2018



Sumber Dinas Pekerjaan Umum dan Penataan Ruang Kabupaten Padang Lawas Utara

Source Department of Public Works and Spatial Planning of Padang Lawas Utara Regency

TRANSPORTATION AND COMMUNICATION

9.1 TRANSPORTASI/*TRANSPORTATION*

Tabel 9.1.1 Panjang Jalan Menurut Pemerintahan yang Berwenang Mengelolanya di Kabupaten Padang Lawas Utara (km), 2013 – 2018
Length of Roads by Level of Government Authority in Padang Lawas Utara Regency (km), 2013 – 2018

Jalan Road	2013	2014	2015	2016	2017	2018
(1)	(2)	(3)	(4)	(5)	(6)	(7)
1. Jalan Negara <i>Country Road</i>	0,00	0,00	0,00	90,30	90,30	-
2. Jalan Provinsi <i>Provincial Road</i>	209,00	209,00	209,00	158,40	204,90	-
3. Jalan Kabupaten <i>Regency Road</i>	1 491,06	1 190,81	1 311,92	1 343,93	1 190,81	1 190,81
Jumlah / Total	3 757,21	1 399,81	1 520,92	1 592,63	1 492,01	

Sumber Dinas Pekerjaan Umum dan Penataan Ruang Kabupaten Padang Lawas Utara

Source *Public Works, Mines and Energy Service of Padang Lawas Utara Regency*

Tabel 9.1.2 Panjang Jalan Menurut Jenis Permukaan di Kabupaten Padang Lawas Utara (km), 2013 – 2018
Length of Roads by Type of Surface in Padang Lawas Utara Regency (km), 2013 – 2018

Jenis Permukaan <i>Type of Surface</i>	2013	2014	2015	2016	2017	2018
(1)	(2)	(3)	(4)	(5)	(6)	(7)
1. Diaspal <i>Asphalted</i>	991,08	327,98	360,69	382,23	331,63	360,43
2. Kerikil <i>Gravel</i>	67,00	34,04	38,84	0,00	38,84	32,18
3. Batu <i>Stone</i>	735,35	323,98	333,28	359,42	316,08	308,15
4. Tanah <i>Earth</i>	1 574,78	504,89	579,11	602,28	504,26	490,05
5. Lainnya <i>Others</i>	180,00	0,00	0,00	0,00	0,00	0,00
Jumlah / Total	3 548,21	1 190,81	1 311,92	1 343,93	1 190,81	1 190,81

Sumber Dinas Pekerjaan Umum dan Penataan Ruang Kabupaten Padang Lawas Utara
 Source *Department of Public Works and Spatial Planning of Padang Lawas Utara Regency*

TRANSPORTATION AND COMMUNICATION

Tabel 9.1.3 Panjang Jalan Menurut Kondisi Jalan di Kabupaten Padang Lawas Utara (km), 2013 – 2018
Length of Roads by Road Condition in Padang Lawas Utara Regency (km), 2013 – 2018

Kondisi Jalan <i>Road Condition</i>	2013	2014	2015	2016	2017	2018
(1)	(2)	(3)	(4)	(5)	(6)	(7)
1. Baik <i>Good</i>	485,34	136,10	200,98	246,43	229,46	257,30
2. Sedang <i>Moderate</i>	470,65	296,73	279,81	264,76	270,79	260,58
3. Rusak <i>Damaged</i>	1 491,06	197,17	206,12	221,64	171,52	162,70
4. Rusak Berat <i>Badly Damaged</i>	1 101,14	560,81	625,01	611,10	519,03	510,23
Jumlah / Total	3 548,21	1 190,81	1 311,92	1 343,93	1 190,8	1 190,81

Sumber Dinas Pekerjaan Umum dan Penataan Ruang Kabupaten Padang Lawas Utara

Source Department of Public Works and Spatial Planning of Padang Lawas Utara Regency

Tabel 9.1.4 Panjang Jalan Menurut Kecamatan di Kabupaten Padang Lawas Utara (km), 2013 – 2018
Length of Roads by Subdistrict in Padang Lawas Utara Regency (km), 2013 – 2018

Kecamatan Subdistrict	2013	2014	2015	2016	2017	2018
(1)	(2)	(3)	(4)	(5)	(6)	(7)
10 Batang Onang	294,01	49,16	52,66	56,67	49,16	49,16
20 Padang Bolak Julu	298,29	87,93	99,64	100,64	87,93	87,93
30 Portibi	476,35	124,44	134,78	143,56	124,44	124,44
40 Padang Bolak	936,63	396,89	436,60	442,49	396,89	396,89
41 Padang Bolak Tenggara*)	-	-	-	-	-	-
50 Simangambat	393,59	164,18	170,48	179,48	164,18	164,18
51 Ujung Batu*)	-	-	-	-	-	-
60 Halongonan	351,94	89,05	108,05	110,27	89,05	89,05
61 Halongonan Timur*)	-	-	-	-	-	-
70 Dolok	272,63	133,51	164,07	164,08	133,51	133,51
80 Dolok Sigompulon	395,64	121,33	121,33	122,33	121,33	121,33
90 Hulu Sihapas	129,13	24,31	24,31	24,31	24,31	24,31
Padang Lawas Utara	3 548,21	1 190,81	1 311,92	1 343,93	1 190,80	1 190,80

Catatan : *) Data masih bergabung dengan kecamatan sebelum pemekaran

Sumber Dinas Pekerjaan Umum dan Penataan Ruang Kabupaten Padang Lawas Utara

Source Department of Public Works and Spatial Planning of Padang Lawas Utara Regency

TRANSPORTATION AND COMMUNICATION

Tabel 9.1.5 Panjang Jalan Menurut Kondisi Permukaan Jalan dan Kecamatan di Kabupaten Padang Lawas Utara (km), 2018
Table Length of Roads by Condition of Road Surface and Subdistrict in Padang Lawas Utara Regency (km), 2018

Kecamatan Subdistrict	Kondisi Permukaan Jalan Condition of Road Surface				Jumlah Total
	Baik Good	Sedang Medium	Rusak Damaged	Rusak Berat Badly Damaged	
(1)	(2)	(3)	(4)	(5)	(6)
10 Batang Onang	20,59	4,12	14,98	9,47	49,16
20 Padang Bolak Julu	34,19	22,78	15,30	15,66	87,93
30 Portibi	48,98	26,52	7,15	41,79	124,44
40 Padang Bolak	96,63	80,75	51,27	168,24	396,89
41 Padang Bolak Tenggara*)	-	-	-	-	-
50 Simangambat	8,09	68,16	39,06	48,87	164,18
51 Ujung Batu*)	-	-	-	-	-
60 Halongonan	6,53	30,18	12,53	39,81	89,05
61 Halongonan Timur*)	-	-	-	-	-
70 Dolok	6,67	4,85	6,67	115,32	133,51
80 Dolok Sigompulon	27,10	9,14	14,03	71,06	121,33
90 Hulu Sihapas	8,51	14,09	1,71	0,00	24,31
Padang Lawas Utara 2018	257,29	260,59	162,70	510,22	1 190,80
2017	229,45	270,80	171,53	519,03	1 190,81
2016	246,43	264,76	221,64	611,10	1 344,13
2015	200,98	279,81	206,12	625,01	1 311,92
2014	136,10	296,73	197,17	560,81	1 190,81

Catatan : *) Data masih bergabung dengan kecamatan sebelum pemekaran

Sumber Dinas Pekerjaan Umum dan Penataan Ruang Kabupaten Padang Lawas Utara
 Source Department of Public Works and Spatial Planning of Padang Lawas Utara Regency

Tabel 9.1.6 Panjang Jalan Menurut Jenis Permukaan Jalan dan Kecamatan di Kabupaten Padang Lawas Utara (km), 2018
Table Length of Roads by Type of Road Surface and Subdistrict in Padang Lawas Utara Regency (km), 2018

Kecamatan Subdistrict	Kondisi Permukaan Jalan Condition of Road Surface					Jumlah Total
	Beraspal Asphalted	Batu Onderlag	Kerikil Diperkeras Gravel	Tanah Earth	Lain Other	
(1)	(2)	(3)	(4)	(5)	(6)	(7)
10 Batang Onang	20,59	4,12	14,98	9,47	-	49,16
20 Padang Bolak Julu	34,19	22,78	15,3	15,66	-	87,93
30 Portibi	48,98	26,52	7,15	41,76	-	124,41
40 Padang Bolak	96,63	80,75	57,27	168,24	-	402,89
41 Padang Bolak Tenggara*)	-	-	-	-	-	-
50 Simangambat	8,09	68,16	39,06	48,87	-	164,18
51 Ujung Batu*)	-	-	-	-	-	-
60 Halongonan	6,53	30,18	12,53	39,81	-	89,05
61 Halongonan Timur*)	-	-	-	-	-	-
70 Dolok	6,67	4,85	6,67	115,32	-	133,51
80 Dolok Sigompulon	27,1	9,14	14,03	71,06	-	121,33
90 Hulu Sihapas	8,51	14,09	1,71	-	-	24,31
Padang Lawas Utara 2018	257,29	260,59	168,7	510,19	0	1 196,77
2017	382,23	359,42	0,00	602,28	0,00	1 190,81
2016	382,23	359,42	0,00	602,28	0,00	1 343,93
2015	360,69	333,28	38,84	579,11	0,00	1 311,92
2014	327,98	323,98	34,04	504,89	0,00	1 190,81

Catatan : *) Data masih bergabung dengan kecamatan sebelum pemekaran

Sumber Dinas Pekerjaan Umum dan Penataan Ruang Kabupaten Padang Lawas Utara
 Source Department of Public Works and Spatial Planning of Padang Lawas Utara Regency

TRANSPORTATION AND COMMUNICATION

Tabel 9.1.7 Banyaknya Kendaraan Bermotor Menurut Jenis Kendaraan di Kabupaten Padang Lawas Utara (km), 2012 – 2018
Number of Motor Vehicle by Type of Vehicle in Padang Lawas Utara Regency (km), 2012 – 2018

Jenis Kendaraan Type of Vehicle	2012	2013	2014	2015	2016	2017	2018
(1)	(2)	(3)	(4)	(5)	(6)	(7)	(8)
1. Sedan	7	22	10	149	163	312	417
2. Jeep	75	91	140	315	215	336	512
3. Bus	120	14	12	106	197	205	310
4. Pick Up	130	103	250	102	87	125	298
5. Truck	190	76	320	380	210	119	197
6. Alat Besar / Berat	0	0	0	0	0	0	0
7. Sepeda Motor	4 265	3 299	4 270	7 379	5 121	7 285	10 212
8. Lainnya	0	0	0	0	0	0	0
Jumlah / Total	4 787	3 605	5 002	8 431	5 993	8 382	11 946

Sumber Polres Tapanuli Selatan
 Source Resort Police Command of Tapanuli Selatan Regency

Tabel 9.1.8 Jumlah Perusahaan Plafon Angkutan Umum di Kabupaten Padang Lawas Utara (unit), 2014 – 2018
Number of Public Transportation Ceiling in Padang Lawas Utara Regency (unit), 2014 – 2018

No	Plafon Angkutan Umum <i>Public Transportation Ceiling</i>	Tahun / Years				
		2014	2015	2016	2017	2018
(1)	(2)	(3)	(4)	(5)	(6)	(7)
I	Mobil Gerobak Angkutan Barang <i>Car Carriage of Goods Transport</i>					
	- CV Sialang Jaya	50	30	0	0	0
II	Mobil Penumpang Umum <i>Public Passenger Cars</i>					
	- CV Gunung Tua Express	75	90	100	170	170
	- CV Padang Bolak	50	40	30	50	50
	- CV Anatra	50	40	40	100	100
	- CV Batu Gana Express	5	5	0	0	0
	- CV Sialang Jaya	5	5	0	0	0
III	Mobil Bus / <i>Bus Cars</i>					
	- CV Batang Pane Express	50	51	50	50	50
	- CV Padang Bolak	50	30	40	0	0
	- PT Batang Pane Sejati ^{*)}	50	51	50	45	45
	- CV Paluta Express	50	1	1	0	0
	- PT Kita Bersama Group	0	0	0	0	25
IV	Becak Bermotor <i>Motorized Becak</i>					
	- CV Sinar Paluta	50	30	0	0	0

^{*)}Catatan: PO Batang Pane berubah menjadi PT Batang Pane Sejati

Sumber Dinas Perhubungan Kabupaten Padang Lawas Utara
Source *Transportation Office of Padang Lawas Utara Regency*

Tabel 9.1.9 Banyaknya Pengeluaran STNK/Plat dan Mutasi Kendaraan yang Dilaksanakan Samsat Polsek Padang Lawas Utara, 2018
Number of Police Registration Number Issued and Vehicles Registration Movement by Samsat Police Sektor Padang Lawas Utara, 2018

Kecamatan <i>Subdistrict</i>	Pengeluaran / <i>Issued</i>		Mutasi / <i>Movement</i>	
	STNK <i>Registration Number</i>	Plat <i>Plate</i>	Keluar <i>Out</i>	Masuk <i>In</i>
(1)	(2)	(3)	(4)	(5)
10 Batang Onang	27	27	1	3
20 Padang Bolak Julu	32	32	4	2
30 Portibi	28	28	2	4
40 Padang Bolak	17	17	4	7
41 Padang Bolak Tenggara	24	24	3	2
50 Simangambat	31	31	3	5
51 Ujung Batu	11	11	2	2
60 Halongonan	41	41	4	3
61 Halongonan Timur	48	48	7	6
70 Dolok	20	20	2	4
80 Dolok Sigompulon	39	39	3	2
90 Hulu Sihapas	43	43	5	2
Padang Lawas Utara 2018	361	361	40	42
2017	3 050	3 053	43	259
2016	2 155	2 155	32	221
2015	2 136	2 136	37	230
2014	4 520	4 520	47	195

Sumber Polres Tapanuli Selatan
 Source Resort Police Command of Tapanuli Selatan Regency

Tabel 9.1.10 Jumlah Surat Izin Mengemudi (SIM) yang Dikeluarkan Menurut Bulan dan Jenisnya di Kabupaten Padang Lawas Utara, 2018
Number of Driving License Issued by Month and Type in Padang Lawas Utara Regency, 2018

Bulan <i>Month</i>	A	BI	BII	C	Jumlah <i>Total</i>
(1)	(2)	(3)	(4)	(5)	(6)
Januari / <i>January</i>	162	33	2	260	457
Februari / <i>February</i>	132	22	5	180	339
Maret / <i>March</i>	118	31	3	183	335
April / <i>April</i>	103	25	3	128	259
Mei / <i>May</i>	75	16	0	128	219
Juni / <i>June</i>	40	5	0	57	102
Juli / <i>July</i>	150	52	0	235	437
Agustus / <i>August</i>	99	21	1	156	277
September / <i>September</i>	50	7	1	46	104
Oktober / <i>October</i>	82	31	3	90	206
November / <i>November</i>	142	33	5	157	337
Desember / <i>December</i>	179	28	3	268	478
2018	1 332	304	26	1 888	3 550
2017	1337	392	32	2112	3873
2016	717	236	95	1 061	2 109
2015	882	334	45	1 931	3 192
2014	1 129	244	186	2 497	4 056

Catatan :
 A : *Driver license for light 4 wheel vehicle*
 BI : *Driver license for small truck and bus*
 BII : *Driver license for big truck and over*
 C : *Driver license for motor cycle*

Sumber : Polres Tapanuli Selatan
 Source : *Resort Police Command of Tapanuli Selatan Regency*

TRANSPORTATION AND COMMUNICATION

Tabel 9.1.11 Jumlah Surat Izin Mengemudi (SIM) A yang Dikeluarkan Menurut Kategori di Kabupaten Padang Lawas Utara, 2018
Number of Driving License Type A Issued by Category in Padang Lawas Utara Regency, 2018

Bulan <i>Month</i>	Baru <i>New</i>		Perpanjangan <i>Extention</i>	
	Biasa <i>Ordinary</i>	Umum <i>General</i>	Biasa <i>Ordinary</i>	Umum <i>General</i>
(1)	(2)	(3)	(4)	(5)
Januari / <i>January</i>	88	2	72	0
Februari / <i>February</i>	101	1	29	1
Maret / <i>March</i>	82	1	35	0
April / <i>April</i>	76	0	27	0
Mei / <i>May</i>	56	0	19	0
Juni / <i>June</i>	32	0	8	0
Juli / <i>July</i>	91	1	58	0
Agustus / <i>August</i>	81	0	18	0
September / <i>September</i>	36	0	14	0
Oktober / <i>October</i>	47	2	32	1
November / <i>November</i>	114	1	26	1
Desember / <i>December</i>	91	1	86	1
2018	895	9	424	4
2017	1 053	13	256	6
2016	398	75	285	5
2015	631	10	242	0
2014	981	27	89	32

Sumber Polres Tapanuli Selatan

Source Resort Police Command of Tapanuli Selatan Regency

Tabel 9.1.12 Jumlah Surat Izin Mengemudi (SIM) B1 yang Dikeluarkan Menurut Kategori di Kabupaten Padang Lawas Utara, 2018
Number of Driving License Type B1 Issued by Category in Padang Lawas Utara Regency, 2018

Bulan Month	Baru New		Perpanjangan Extention	
	Biasa Ordinary	Umum General	Biasa Ordinary	Umum General
(1)	(2)	(3)	(4)	(5)
Januari / January	10	9	6	8
Februari / February	9	5	5	3
Maret / March	10	7	7	7
April / April	7	9	4	5
Mei / May	8	5	2	1
Juni / June	2	2	0	1
Juli / July	13	18	8	13
Agustus / August	6	8	3	4
September / September	2	4	0	1
Oktober / October	10	12	3	6
November / November	9	13	6	5
Desember / December	11	10	4	3
2018	97	102	48	57
2017	121	145	67	59
2016	34	19	5	16
2015	118	155	34	30
2014	96	72	35	39

Sumber Polres Tapanuli Selatan
 Source Resort Police Command of Tapanuli Selatan Regency

TRANSPORTATION AND COMMUNICATION

Tabel 9.1.13 Jumlah Surat Izin Mengemudi (SIM) BII yang Dikeluarkan Menurut Kategori di Kabupaten Padang Lawas Utara, 2018
Table Number of Driving License Type BII Issued by Category in Padang Lawas Utara Regency, 2018

Bulan <i>Month</i>	Baru <i>New</i>		Perpanjangan <i>Extention</i>	
	Biasa <i>Ordinary</i>	Umum <i>General</i>	Biasa <i>Ordinary</i>	Umum <i>General</i>
(1)	(2)	(3)	(4)	(5)
Januari / <i>January</i>	1	1	0	0
Februari / <i>February</i>	1	3	0	1
Maret / <i>March</i>	0	2	0	1
April / <i>April</i>	0	2	0	1
Mei / <i>May</i>	0	0	0	0
Juni / <i>June</i>	0	0	0	0
Juli / <i>July</i>	0	0	0	0
Agustus / <i>August</i>	0	1	0	0
September / <i>September</i>	1	0	0	0
Oktober / <i>October</i>	0	2	0	1
November / <i>November</i>	0	3	0	2
Desember / <i>December</i>	0	3	0	0
2018	3	17	0	6
2017	3	20	2	9
2016	39	48	6	28
2015	6	30	0	9
2014	103	46	8	29

Sumber Polres Tapanuli Selatan
 Source Resort Police Command of Tapanuli Selatan Regency

Tabel 9.1.14 Jumlah Surat Izin Mengemudi (SIM) C yang Dikeluarkan Menurut Kategori di Kabupaten Padang Lawas Utara, 2018
Number of Driving License Type C Issued by Category in Padang Lawas Utara Regency, 2018

Bulan Month	Baru New		Perpanjangan Extention
	Biasa Ordinary	Umum General	
(1)	(2)	(3)	(4)
Januari / January	139	0	121
Februari / February	98	0	82
Maret / March	112	0	26
April / April	102	0	26
Mei / May	104	0	24
Juni / June	46	0	11
Juli / July	141	0	94
Agustus / August	89	0	67
September / September	28	0	18
Oktober / October	56	0	34
November / November	142	0	15
Desember / December	171	0	97
2018	1 228	0	615
2017	1810	0	301
2016	884	0	380
2015	1 656	0	285
2014	2 118	0	379

Sumber Polres Tapanuli Selatan
 Source Resort Police Command of Tapanuli Selatan Regency

TRANSPORTATION AND COMMUNICATION

Tabel 9.1.15 Jumlah Surat Izin Mengemudi (SIM) yang Dikeluarkan Menurut Jenis Kelamin di Kabupaten Padang Lawas Utara, 2018
Number of Driving License Issued by Sex in Padang Lawas Utara Regency, 2018

Bulan <i>Month</i>	Laki-Laki <i>Male</i>	Perempuan <i>Female</i>	Jumlah <i>Total</i>
(1)	(2)	(3)	(4)
Januari / <i>January</i>	445	12	457
Februari / <i>February</i>	330	9	339
Maret / <i>March</i>	327	8	335
April / <i>April</i>	246	13	259
Mei / <i>May</i>	205	14	219
Juni / <i>June</i>	94	8	102
Juli / <i>July</i>	413	24	437
Agustus / <i>August</i>	261	16	277
September / <i>September</i>	96	8	104
Oktober / <i>October</i>	190	16	206
November / <i>November</i>	313	24	337
Desember / <i>December</i>	449	29	478
2018	3 369	181	3 550
2017	3747	128	3875
2016	2 076	146	2 222
2015	3 077	115	3 192
2014	3 592	464	4 056

Sumber Polres Tapanuli Selatan
 Source Resort Police Command of Tapanuli Selatan Regency

Tabel 9.1.16 Jumlah Penerbangan Domestik Melalui Bandar Udara Aek Godang Menurut Bulan, 2018
Table Number of Domestic Flight Via Aek Godang Airport by Month, 2018

Bulan Month	Penerbangan Domestik / <i>Domestic Flight</i>	
	Datang / <i>Arrival</i>	Berangkat / <i>Departure</i>
(1)	(2)	(3)
Januari / <i>January</i>	24	24
Februari / <i>February</i>	13	13
Maret / <i>March</i>	31	31
April / <i>April</i>	29	29
Mei / <i>May</i>	31	31
Juni / <i>June</i>	27	27
Juli / <i>July</i>	23	23
Agustus / <i>August</i>	30	30
September / <i>September</i>	29	29
Oktober / <i>October</i>	30	30
November / <i>November</i>	28	28
Desember / <i>December</i>	18	18
2018	313	313
2017	332	332
2016	227	227
2015	1	1
2014	173	173

Sumber UPBU Aek Godang
 Source Airport Office Unit of Aek Godang

TRANSPORTATION AND COMMUNICATION

Tabel 9.1.17 Jumlah Penumpang Domestik Melalui Bandar Udara Aek Godang Menurut Bulan (orang), 2018
Table Number of Domestic Passenger Via Aek Godang Airport by Month (persons), 2018

Bulan Month	Penerbangan Domestik / Domestic Flight		
	Datang Arrival	Berangkat Departure	Transit Transit
(1)	(2)	(3)	(4)
Januari / January	1 311	1 258	0
Februari / February	743	654	0
Maret / March	1 545	1 402	0
April / April	1 460	1 209	0
Mei / May	1 038	876	0
Juni / June	1 093	970	0
Juli / July	710	600	0
Agustus / August	827	782	0
September / September	1 012	969	0
Oktober / October	1 289	1 174	0
November / November	1 105	1 059	0
Desember / December	778	681	0
2018	12 911	11 634	0
2017	17 095	15 997	0
2016	8 324	8 857	0
2015	0	0	0
2014	762	743	0

Sumber UPBU Aek Godang
 Source Airport Office Unit of Aek Godang

Tabel 9.1.18 Jumlah Bagasi Domestik Melalui Bandar Udara Aek Godang Menurut Bulan (kg), 2018
Number of Domestic Baggage Via Aek Godang Airport by Month (kg), 2018

Bulan Month	Penerbangan Domestik / Domestic Flight	
	Bongkar Unloaded	Muat Loaded
(1)	(2)	(3)
Januari / January	6 982	6 850
Februari / February	3 943	4 163
Maret / March	7 502	7 391
April / April	7 347	6 326
Mei / May	4 872	3 737
Juni / June	7 287	6 049
Juli / July	3 687	3 042
Agustus / August	3 600	4 274
September / September	4 603	7 480
Oktober / October	5 921	6 092
November / November	5 912	5 487
Desember / December	3 786	3 331
2018	65 442	61 522
2017	93 576	91 159
2016	43 304	48 274
2015	0	0
2014	4 419	16 463

Sumber UPBU Aek Godang
 Source Airport Office Unit of Aek Godang

9.2 KOMUNIKASI/*COMMUNICATION*

Tabel 9.2.1 Produksi Pos Menurut Jenisnya di Kabupaten Padang Lawas Utara, 2015 – 2018
Table *Post Production by Kinds in Padang Lawas Utara Regency, 2015 – 2018*

Jenis Pos <i>Post Kinds</i>	2015	2016	2017	2018
(1)	(2)	(3)	(4)	(5)
I Surat Pos				
a. Dalam Negeri	3 589	3 539	3 589	2 576
- Biasa (lembar)	0	0	0	0
- Tercatat	0	0	0	0
- Kilat Biasa	131	35	131	318
- Kilat Khusus	3 458	3 504	3 458	2 258
- Kilat Tercatat	0	0	0	0
- Facsimile	0	0	0	0
b. Luar Negeri	0	0	0	0
- Biasa	0	0	0	0
- Tercatat	0	0	0	0
II Paket Pos (kg)				
a. Dalam Negeri	315	169	315	328
b. Luar Negeri	0	0	0	1
III Wesel Pos				
a. Dikirim (000Rp)	8 141 515	5 802 840	8 141 515	20 261 759
b. Dibayar (000Rp)	9 214 668	11 827 017	9 214 668	3 580 597

Sumber PT Pos Indonesia Cabang Gunung Tua

Source *Post Office Indonesia of Gunung Tua Branch*

Tabel 9.2.2 Jumlah Surat Kilat / Biasa yang Dikirim dan Diterima Melalui Kantor Pos Menurut Bulan di Kabupaten Padang Lawas Utara, 2018
Number of Express Mail / Regular Mail Sent and Received by Post Office by Month in Padang Lawas Utara Regency, 2018

Bulan Month	Dikirim / Sent			Diterima / Received		
	Dalam Negeri Domestic	Luar Negeri Abroad	Jumlah Total	Dalam Negeri Domestic	Luar Negeri Abroad	Jumlah Total
(1)	(2)	(3)	(4)	(5)	(6)	(7)
Januari / January	19	0	19	38	0	38
Februari / February	27	0	27	42	0	42
Maret / March	12	0	12	19	0	19
April / April	36	0	36	54	0	54
Mei / May	29	0	29	20	1	21
Juni / June	41	0	41	61	0	61
Juli / July	17	0	17	56	0	56
Agustus / August	28	0	28	34	0	34
September / September	21	0	21	55	2	57
Oktober / October	33	0	33	18	0	18
November / November	47	0	47	30	1	31
Desember / December	8	0	8	26	0	26
2018	318	0	318	453	4	457
2017	209	0	209	191	3	194
2016	131	0	131	0	0	0
2015	35	0	35	519	0	519
2014	441	0	441	533	6	539

Sumber PT Pos Indonesia Cabang Gunung Tua
 Source Post Office Indonesia of Gunung Tua Branch

Tabel 9.2.3 Jumlah Surat Kilat Khusus yang Dikirim dan Diterima Melalui Kantor Pos Menurut Bulan di Kabupaten Padang Lawas Utara, 2018
Number of Special Express Mail Sent and Received by Post Office by Month in Padang Lawas Utara Regency, 2018

Bulan Month	Dikirim / Sent			Diterima / Received		
	Dalam Negeri Domestic	Luar Negeri Abroad	Jumlah Total	Dalam Negeri Domestic	Luar Negeri Abroad	Jumlah Total
(1)	(2)	(3)	(4)	(5)	(6)	(7)
Januari / January	176	0	176	1 004	0	1 004
Februari / February	200	0	200	902	0	902
Maret / March	126	0	126	998	0	998
April / April	101	0	101	706	0	706
Mei / May	237	0	237	1 000	0	1 000
Juni / June	113	0	113	625	0	625
Juli / July	235	0	235	996	0	996
Agustus / August	180	0	180	1 002	0	1 002
September / September	212	0	212	1 002	0	1 002
Oktober / October	219	0	219	1 206	0	1 206
November / November	208	0	208	1 300	0	1 300
Desember / December	251	0	251	869	0	869
2018	2 258	0	2 258	11 610	0	11 610
2017	3 458	0	3 458	14 989	0	14 989
2016	3 458	0	3 458	14 989	0	14 989
2015	3 504	0	3 504	17 960	11	17 971
2014	1 732	29	1 761	4 399	28	4 427

Sumber PT Pos Indonesia Cabang Gunung Tua
 Source Post Office Indonesia of Gunung Tua Branch

Tabel 9.2.4 Jumlah Paket Pos yang Dikirim dan Diterima Melalui Kantor Pos Menurut Bulan di Kabupaten Padang Lawas Utara, 2018
Table *Number of Post Parcel Sent and Received by Post Office by Month in Padang Lawas Utara Regency, 2018*

Bulan <i>Month</i>	Dikirim / <i>Sent</i>			Diterima / <i>Received</i>		
	Dalam Negeri <i>Domestic</i>	Luar Negeri <i>Abroad</i>	Jumlah Total	Dalam Negeri <i>Domestic</i>	Luar Negeri <i>Abroad</i>	Jumlah Total
(1)	(2)	(3)	(4)	(5)	(6)	(7)
Januari / <i>January</i>	28	0	28	801	0	801
Februari / <i>February</i>	21	0	21	643	1	644
Maret / <i>March</i>	18	0	18	899	0	899
April / <i>April</i>	22	0	22	941	2	943
Mei / <i>May</i>	41	0	41	601	0	601
Juni / <i>June</i>	29	0	29	549	0	549
Juli / <i>July</i>	25	0	25	994	0	994
Agustus / <i>August</i>	38	1	39	911	0	911
September / <i>September</i>	20	0	20	1 003	0	1 003
Oktober / <i>October</i>	27	0	27	1 170	3	1 173
November / <i>November</i>	36	0	36	621	0	621
Desember / <i>December</i>	23	0	23	1 002	4	1 006
2018	328	1	329	10 135	10	10 145
2017	518	1	519	6212	6	6218
2016	315	0	315	5 243	27	5 270
2015	169	0	169	261	0	261
2014	142	3	145	410	18	428

Sumber PT Pos Indonesia Cabang Gunung Tua
 Source Post Office Indonesia of Gunung Tua Branch

Tabel 9.2.5 Jumlah Wesel Pos yang Dikirim dan Diterima Melalui Kantor Pos Menurut Bulan di Kabupaten Padang Lawas Utara, 2018
Number of Postal Money Sent and Received by Post Office by Month in Padang Lawas Utara Regency, 2018

Bulan Month	Dikirim / Sent		Diterima / Received	
	Bilangan Frequency	Besarnya Uang Value (Rp)	Bilangan Frequency	Besarnya Uang Value (Rp)
(1)	(2)	(3)	(4)	(5)
Januari / January	177	1 344 921 530	251	377 158 000
Februari / February	192	1 208 254 000	243	400 121 000
Maret / March	186	1 112 613 000	213	221 650 000
April / April	198	2 610 216 000	204	203 717 000
Mei / May	213	2 980 712 000	192	290 612 000
Juni / June	124	1 483 089 500	236	411 206 000
Juli / July	226	2 244 589 000	167	303 870 000
Agustus / August	144	1 280 663 000	186	219 730 000
September / September	170	1 583 860 000	209	299 137 000
Oktober / October	207	2 136 510 000	183	267 320 000
November / November	132	872 550 000	174	318 670 000
Desember / December	182	1 403 781 000	163	267 406 000
2018	2 151	20 261 759 030	2 421	3 580 597 000
2017	2 881	19 034 090 188	4 394	6 865 911 748
2016	3 389	8 141 515 185	6 120	9 214 668 047
2015	3 355	5 802 840 100	7 816	11 827 016 513
2014	3 908	6 269 779 100	9 485	14 016 179 815

Sumber PT Pos Indonesia Cabang Gunung Tua
 Source Post Office Indonesia of Gunung Tua Branch

Tabel 9.2.6 Jumlah Penabungan dan Pengambilan Tabanas Batara Melalui Kantor Pos Menurut Bulan di Kabupaten Padang Lawas Utara, 2018
Number of Deposit and Withdrawal Tabanas Batara by Post Office by Month in Padang Lawas Utara Regency, 2018

Bulan Month	Penabungan / Deposit		Pengambilan / Withdrawal	
	Bilangan Frequency	Besarnya Uang Value (Rp)	Bilangan Frequency	Besarnya Uang Value (Rp)
(1)	(2)	(3)	(4)	(5)
Januari / January	56	215 439 000	64	233 498 000
Februari / February	64	148 695 000	73	271 935 000
Maret / March	70	260 418 000	58	242 318 000
April / April	51	126 580 000	61	215 420 000
Mei / May	72	283 642 000	77	286 185 000
Juni / June	60	305 356 000	47	156 853 000
Juli / July	98	327 688 000	67	205 714 000
Agustus / August	83	298 771 000	44	167 825 000
September / September	68	323 726 000	52	205 169 000
Oktober / October	96	314 272 000	71	242 530 000
November / November	57	102 348 000	68	215 737 000
Desember / December	46	186 715 000	67	302 141 000
2018	821	2 893 650 000	749	2 745 325 000
2017	730	3 308 456 059	947	3 112 038 011
2016	752	2 973 998 168	744	2 393 172 430
2015	549	3 223 977 492	592	905 712 896
2014	2 278	7 794 640 725	889	1 812 510 369

Sumber PT Pos Indonesia Cabang Gunung Tua
 Source Post Office Indonesia of Gunung Tua Branch

Tabel 9.2.7 Jumlah Pembayaran Pensiun Yang Dikirim Melalui Kantor Pos Menurut Bulan di Kabupaten Padang Lawas Utara, 2018
Number of Retired Payment Sent by Post Office by Month in Padang Lawas Utara Regency, 2018

Bulan Month	Dikirim / Sent	
	Bilangan Frequency	Besarnya Uang Value (Rp)
(1)	(2)	(3)
Januari / January	785	1 086 782 445
Februari / February	771	1 075 281 814
Maret / March	775	1 094 564 084
April / April	1 082	1 666 399 191
Mei / May	758	1 039 310 805
Juni / June	1 456	2 410 223 282
Juli / July	1 514	2 489 264 659
Agustus / August	760	1 027 010 404
September / September	784	1 216 900 312
Oktober / October	793	1 130 784 507
November / November	742	1 155 062 958
Desember / December	731	1 018 803 146
2018	10 951	16 410 387 607
2017	10 991	20 102 424 277
2016	11 180	21 923 585 700
2015	11 735	22 952 607 300
2014	12 010	22 723 277 300

Sumber PT Pos Indonesia Cabang Gunung Tua
 Source Post Office Indonesia of Gunung Tua Branch

Tabel 9.2.8 Jumlah Pelanggan Telepon Menurut Kecamatan di Kabupaten Padang Lawas Utara, 2018
Number of Telephone Customer Phone by Subdistrict in Padang Lawas Utara Regency, 2018

Kecamatan Subdistrict	Telepon Bisnis Business (SST)	Telepon Residential Residential (SST)	Telepon Perkantoran Office (SST)	Sosial Social (SST)	Wartel Wartel (SST)
(1)	(2)	(3)	(4)	(5)	(6)
10 Batang Onang	0	0	0	0	0
20 Padang Bolak Julu	0	0	0	0	0
30 Portibi	0	0	0	0	0
40 Padang Bolak	90	239	60	0	0
41 Padang Bolak Tenggara	0	0	0	0	0
50 Simangambat	0	0	0	0	0
51 Ujung Batu	0	0	0	0	0
60 Halongonan	0	0	0	0	0
61 Halongonan Timur	0	0	0	0	0
70 Dolok	0	0	0	0	0
80 Dolok Sigompulon	0	0	0	0	0
90 Hulu Sihapas	0	0	0	0	0
Padang Lawas Utara 2018	90	239	60	0	0
2017	90	239	60	0	0
2016	90	179	20	0	0
2015	93	180	21	0	0
2014	89	191	23	0	0

Sumber PT Telekomunikasi Indonesia Tbk, UPP Gunung Tua
 Source Telecommunication Office, Regional I Divisi Sumatera UPP Gunung Tua

TRANSPORTATION AND COMMUNICATION

Tabel 9.2.9 Keadaan Telekomunikasi Di Kabupaten Padang Lawas Utara, 2018
Table Condition of Telecommunication in Padang Lawas Utara Regency, 2018

Uraian <i>Contents</i>	Satuan <i>Unit</i>	Jumlah <i>Total</i>
(1)	(2)	(3)
1 Kapasitas Sentral / <i>Central Capacity</i>	Sst / <i>Units</i>	424
2 Jumlah Pelanggan / <i>Customer</i>	Sst / <i>Units</i>	341
3 Jumlah Sst Public Phone / <i>Public Phone</i>		
3 1 Telepon Umum Coin (TUC) / <i>Coin Phone</i>	Sst / <i>Units</i>	0
3.2. Telepon Umum Coin Pelanggan (TUCP) <i>Coin Phone Customer</i>	Sst / <i>Units</i>	0
3 3 Telepon Umum Kartu (TUK) / <i>Card Phone</i>	Sst / <i>Units</i>	0
3 4 Kamar Bicara Umum / <i>Public Telephone Box</i>	Sst / <i>Units</i>	0
3 5 Wartel / <i>Private Telephone Box</i>	Sst / <i>Units</i>	0
3 6 Kios Telepon / <i>Kios Phone</i>	Sst / <i>Units</i>	0
4 Jumlah Pelanggan Telex / <i>Telex Customer</i>	Sst / <i>Units</i>	0
5 Jumlah Wartel / <i>Number of Private Telephone Box</i>	Buah/ <i>Unit</i>	0
6 Jumlah Kios Telepon / <i>Number of Kiosk Phone</i>	Buah/ <i>Unit</i>	0
7. Kapasitas Deslam Internet / <i>Speedy</i> <i>Deslam Internet Capacity / Speedy</i>	Sst / <i>Units</i>	384

Sumber PT Telekomunikasi Indonesia Tbk, UPP Gunung Tua
 Source Telecommunication Office, Regional I Divisi Sumatera UPP Gunung Tua

SISTEM NERACA REGIONAL

BAB/ chapter

10

System of Regional Account

SNN 2008

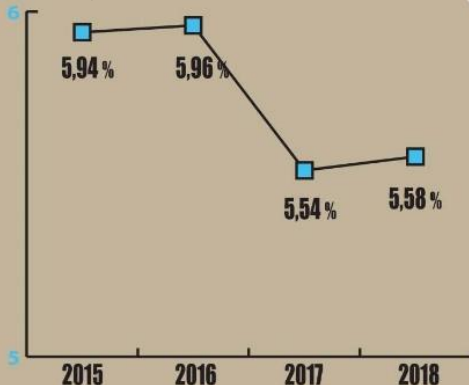


Sistem Neraca Nasional adalah rekomendasi internasional tentang bagaimana menyusun ukuran aktivitas ekonomi (PDRB) dengan standar neraca baku yang didasarkan prinsip ekonomi

Pertumbuhan Ekonomi di Paluta setahun terakhir

naik

0,04%



PRODUK DOMESTIK REGIONAL BRUTO

2018



Rp **10,76** triliun
atas dasar harga berlaku

Rp **7,79** triliun
atas dasar harga konstan (2010)

DISTRIBUSI PDRB

2018



PERTUMBUHAN EKONOMI

5,58%



Sumber : BPS Kabupaten Padang Lawas Utara

Source : BPS - Statistics of Padang Lawas Utara Regency

PENJELASAN TEKNIS

1. Penghitungan statistik neraca nasional mengikuti buku petunjuk yang diterbitkan oleh Perserikatan Bangsa Bangsa (PBB) dikenal sebagai Sistem Neraca Nasional (SNN). SNN adalah rekomendasi internasional tentang bagaimana menyusun ukuran aktivitas ekonomi yang sesuai dengan standar neraca baku yang didasarkan pada prinsip-prinsip ekonomi. Rekomendasi yang dimaksud dinyatakan dalam sekumpulan konsep, definisi, klasifikasi, dan aturan neraca yang disepakati secara internasional dalam mengukur indikator tertentu seperti Produk Domestik Bruto (PDB). Salah satu bentuk adaptasi pencatatan statistik nasional adalah melakukan perubahan tahun dasar PDB Indonesia dari tahun 2000 ke 2011. Perubahan tahun dasar PDB dilakukan seiring dengan mengadopsi rekomendasi PBB yang tertuang dalam Sistem Neraca Nasional 2009 (SNA 2009).

2. Produk Domestik Bruto pada tingkat nasional serta Produk Domestik Regional Bruto (PDRB) pada tingkat regional (provinsi) menggambarkan kemampuan suatu wilayah untuk menciptakan nilai tambah pada suatu waktu tertentu. Untuk menyusun PDB maupun PDRB digunakan 2 pendekatan, yaitu lapangan usaha dan pengeluaran. Keduanya menyajikan komposisi data nilai tambah dirinci menurut

TECHNICAL NOTES

1. *The method used to estimate national accounts statistics is based on the standard guidelines formed by United Nation known as System of National Accounts (SNA). SNA is the internationally agreed standard set of recommendations on how to compile measures of economic activity in accordance with strict accounting conventions based on economic principles. The recommendations are expressed in term of a set of concepts, definitions, classifications and accounting rules that comprise the internationally agreed standard for measuring indicators such as Gross Domestic Product (GDP). One of the improvement in the national statistical system is to rebase GDP form base year 2000 to 2011 in order to capture current economic condition. It is in line with the United Nations (UN) recommendation on 2009 SNA.*

2. *The basic measure of the value added arising from economic activity is known as Gross Domestic Product at the national level and Gross Regional Domestic Product (GRDP) at the regional level (provinces/regencies/municipalities). To compile these statistics, two approaches have been used, i e "production approach" and "expenditure approach". The first approach is to measure value*

SYSTEM OF REGIONAL ACCOUNT

sumber kegiatan ekonomi (lapangan usaha) dan menurut komponen penggunaannya. PDB maupun PDRB dari sisi lapangan usaha merupakan penjumlahan seluruh komponen nilai tambah bruto yang mampu diciptakan oleh sektor-sektor ekonomi atas berbagai aktivitas produksinya. Sedangkan dari sisi pengeluaran menjelaskan tentang penggunaan dari nilai tambah tersebut.

3. PDB menurut lapangan usaha mengalami perubahan klasifikasi dari 9 lapangan usaha menjadi 17 lapangan usaha. PDB menurut lapangan usaha dirinci menurut total nilai tambah dari seluruh sektor ekonomi yang mencakup lapangan usaha Pertanian, Kehutanan, dan Perikanan; Pertambangan dan Penggalian; Industri Pengolahan; Pengadaan Listrik dan Gas; Pengadaan Air, Pengelolaan Sampah, Limbah dan Daur Ulang; Konstruksi; Perdagangan Besar dan Eceran, Reparasi Mobil dan Sepeda Motor; Transportasi dan Pergudangan; Penyediaan Akomodasi dan Makan Minum; Informasi dan Komunikasi; Jasa Keuangan dan Asuransi; Real Estat; Jasa Perusahaan; Administrasi Pemerintahan, Pertahanan dan Jaminan Sosial Wajib; Jasa Pendidikan; Jasa Kesehatan dan Kegiatan Sosial; dan Jasa lainnya.

4. PDB menurut pengeluaran mengalami perubahan klasifikasi dimana pengeluaran konsumsi Lembaga Non Profit yang Melayani Rumah Tangga (LNPR) yang

added produced by various kinds of economic activities, while the second approach is to measure final uses of the country's output. In other words, GDP/GRDP is the sum of total value added produced by all economic industries (activities) and the way of using it.

3. *GDP by industry classification changes from 9 sectors to 17 industries. GDP by industry is classified by types of economic activities such as Agriculture, Forestry and Fishing; Mining and Quarrying; Manufacturing; Electricity and Gas; Water supply, Sewerage, Waste Management and Remediation Activities; Construction; Wholesale and Retail Trade; Repair of Motor Vehicles and Motorcycles; Transportation and Storage; Accommodation and Food Service Activities; Information and Communication; Financial and Insurance Activities; Real Estate Activities; Business Activities; Public Administration; Defence and Compulsory Social Security; Education; Human Health and Social Work Activities; and Other Services Activities.*

4. *GDP by expenditure classification changes where consumption expenditure Non-profit Institutions Serving Households (NPISH) previously included*

sebelumnya termasuk bagian dari pengeluaran konsumsi rumah tangga menjadi komponen terpisah. Sehingga klasifikasi PDB menurut pengeluaran dirinci menjadi 7 komponen yaitu komponen pengeluaran konsumsi rumah tangga, pengeluaran konsumsi LNPRT, pengeluaran konsumsi pemerintah, pembentukan modal tetap bruto, perubahan inventori, ekspor barang dan jasa, dan impor barang dan jasa.

as part of household consumption expenditure is taken out into separate component. So that, GDP by type of expenditures is classified into: household consumption expenditure, NPISH consumption expenditure, government consumption expenditure, gross fixed capital formation, changes in inventories, exports of goods and services, and imports of goods and services.

5. Pengeluaran konsumsi rumah tangga mencakup berbagai pengeluaran konsumsi akhir rumah tangga atas barang dan jasa untuk memenuhi kebutuhan individu ataupun kelompok secara langsung. Pengeluaran rumah tangga di sini mencakup makanan dan minuman selain restoran; pakaian, alas kaki dan jasa perawatannya; perumahan dan perlengkapan rumah tangga; kesehatan dan pendidikan; transportasi dan komunikasi; restoran dan hotel serta lainnya.

5. Household consumption expenditures consist of expenditures incurred by households, which are used for both individual or collective needs. Household consumptions are classified into food and beverages other than restaurants; clothing, footwear, and related maintenance services; housing and household equipment; health and education; transport and communication; restaurants and hotels; and others.

6. Pengeluaran Konsumsi Pemerintah terdiri dari Pengeluaran Konsumsi Individu dan Pengeluaran Konsumsi Kolektif. Barang dan jasa individu merupakan barang dan jasa privat, dimana ciri-ciri barang privat adalah a) Scarcity, yaitu ada kelangkaan/keterbatasan dalam jumlah; b) Excludable consumption, yaitu konsumsi suatu barang dapat dibatasi hanya pada mereka yang memenuhi persyaratan tertentu (biasanya harga); c) Rivalrous

6. Government consumption expenditure consists of Individual Consumption Expenditure and Collective Consumption Expenditure. Individual goods and services are private goods and services, which the characteristics of private goods is a) Scarcity, that there is a scarcity/limited in number; b) Excludable consumption, the consumption of goods can be limited only to those who meet certain requirements (usually the price); c)

SYSTEM OF REGIONAL ACCOUNT

competition, yaitu konsumsi oleh satu konsumen akan mengurangi atau menghilangkan kesempatan pihak lain untuk melakukan hal serupa. Contoh barang dan jasa yang dihasilkan pemerintah dan tergolong sebagai barang dan jasa individu adalah jasa pelayanan kesehatan pemerintah di rumah sakit/puskesmas dan jasa pendidikan di sekolah/universitas negeri. Sedangkan barang dan jasa kolektif ekuivalen dengan barang publik yang memiliki ciri a) Non rivalry, yaitu penggunaan satu konsumen terhadap suatu barang tidak mengurangi kesempatan konsumen lain untuk juga mengkonsumsi barang tersebut; b) Non excludable, yaitu apabila suatu barang publik tersedia, maka tidak ada yang dapat menghalangi siapapun untuk memperoleh manfaat dari barang tersebut atau dengan kata lain setiap orang memiliki akses ke barang tersebut. Contoh barang dan jasa yang dihasilkan pemerintah dan tergolong sebagai barang dan jasa kolektif adalah jasa pertahanan yang dilakukan TNI dan keamanan yang dilakukan kepolisian.

7. Pembentukan Modal Tetap Bruto (PMTB) mencakup pengadaan, pembuatan, dan pembelian barang modal. Barang modal dimaksud adalah barang-barang yang digunakan untuk proses produksi, tahan lama atau yang mempunyai umur pemakaian lebih dari satu tahun seperti bangunan, mesin-mesin dan alat angkutan.

Rivalrous competition, ie consumption by the consumer will reduce or eliminate the chance of another party to do so. Examples of goods and services produced by government and classified as goods and services of individuals is the government health services in hospitals/health centers and education services in schools/universities. Collective goods and services equivalent to public goods characterized by a) Non-rivalry, namely the use of a consumer for an item does not reduce the chance of another consumer to also consume goods; b) Non-excludable, i e when a public good available, then nothing can hinder anyone to benefit from the goods or in other words everyone has access to the goods. Examples of goods and services produced by government and classified as collective goods and services is carried military defense services and the police's security.

7. Gross Fixed Capital Formation (GFCF) includes procurement, manufacture, and the purchase of capital goods. Capital goods are goods which are used for the production process, durable or have a service life of more than one year such as buildings, machinery, and transportation equipment Including here: huge

Termasuk pula di sini perbaikan besar (berat) yang sifatnya memperpanjang umur atau mengubah bentuk atau kapasitas barang modal tersebut. Pengeluaran barang modal untuk keperluan militer juga dicakup sebagai PMTB. Klasifikasi komponen PMTB dibagi menjadi 6 sub komponen yaitu Konstruksi; Mesin dan Peralatan; Kendaraan; Peralatan Lainnya; Cultivated Biological Resources (CBR) dan Produk Kekayaan Intelektual.

8. Ekspor barang dan jasa merupakan transaksi perdagangan barang dan jasa dari penduduk (residen) ke bukan penduduk (nonresiden) Impor barang dan jasa adalah transaksi perdagangan dari bukan penduduk ke penduduk. Ekspor atau impor barang terjadi pada saat terjadi perubahan hak kepemilikan barang antara penduduk dengan bukan penduduk (dengan atau tanpa perpindahan fisik barang tersebut). Pada PDB dengan tahun dasar 2011, ekspor dan impor barang dirinci menjadi nonmigas dan migas.

9. Produk Domestik Bruto maupun agregat turunannya disajikan dalam 2 (dua) versi penilaian, yaitu atas dasar "harga berlaku" dan atas dasar "harga konstan". Disebut sebagai harga berlaku karena seluruh agregat dinilai dengan menggunakan harga pada tahun berjalan, sedangkan harga konstan penilaiannya didasarkan kepada harga satu tahun dasar

improvement that are to extend the life or changing the shape or the capacity of the capital goods. Capital expenditures for military purposes are also covered as GFCF. GFCF component are classified into six sub-components: Construction; Machinery and Equipment; vehicle; Other equipment; Cultivated Biological Resources (CBR) and Intellectual Property Product.

8. Exports of goods and services consist of transactions of goods and services from residents to non-residents Imports of goods and services consist of transaction of goods and services from non-residents to residents. Exports and imports of goods occur when there are changes in ownership of goods between residents and non-residents (with or without physical movements of goods across frontiers). On the GDP at 2011 basic year, exports and imports of goods specified into non oil and gas and oil and gas.

9. GDP and its aggregations are presented in two forms: at current market prices and at constant base year market prices. In presenting current market prices, all aggregates are valued at current market prices, while base year constant market prices are shown by valuing all aggregates at fixed base year

SYSTEM OF REGIONAL ACCOUNT

tertentu, dalam publikasi ini digunakan harga tahun 2010.

10. Laju pertumbuhan Produk Domestik Bruto diperoleh dari perhitungan PDB atas dasar harga konstan. Diperoleh dengan cara mengurangi nilai PDB pada tahun ke-n terhadap nilai pada tahun ke n-1 (tahun sebelumnya), dibagi dengan nilai pada tahun ke n-1, dikalikan dengan 100 persen Laju pertumbuhan menunjukkan perkembangan agregat pendapatan dari satu waktu tertentu terhadap waktu sebelumnya.

prices Year of 2010 is used as the base year in this publication.

10. Growth rate of Gross Domestic Product is derived from GDP at constant market prices. It is obtained by subtracting the value of GDP year n with the value of GDP year n-1, divided by the value of GDP year n-1 then multiplied by 100 percent The growth rate of GDP explains the income growth during the given period.

ULASAN**DESCRIPTION****Produk Domestik Regional Bruto (PDRB)**

PDRB Kabupaten Padang Lawas Utara Atas Harga Berlaku (ADHB) pada tahun 2018 sebesar Rp 10,76 triliun. Kategori Pertanian, Kehutanan, dan Perikanan kontributor utama dengan peranan mencapai 36,63 persen.

Berdasarkan harga konstan tahun 2010, PDRB Kabupaten Padang Lawas Utara pada tahun 2018 sebesar Rp 7,79 triliun.

Laju Pertumbuhan PDRB

Secara keseluruhan perekonomian Kabupaten Padang Lawas Utara tahun 2018 tumbuh sebesar 5,58 persen, melambat dibandingkan tahun 2017 yang sebesar 5,54 persen.

Gross Regional Domestic Product (GRDP)

GRDP of Padang Lawas Utara Regency at Current Market Prices in 2018 were 10.76 trillion rupiahs. Agriculture, Forestry and Fishing Category was a major contributor with the role of 36.63 percent.

Based on constant prices in 2010, GRDP of Padang Lawas Utara Regency in 2018 was amounted to 7.79 trillion rupiahs.

Growth Rate of GRDP

Overall, the economy of Padang Lawas Utara Regency in 2018 grew by 5.58 percent, which not increased from 2017 which was 5.54 percent.

SYSTEM OF REGIONAL ACCOUNT

Tabel 10.1.1 Produk Domestik Regional Bruto Atas Dasar Harga Berlaku Menurut Lapangan Usaha di Kabupaten Padang Lawas Utara (juta Rp), 2015-2018
Gross Regional Domestic Product Current Market Prices by Industry in Padang Lawas Utara Regency (million rupiahs), 2015 – 2018

Kategori / Category	2015	2016	2017 ¹⁾	2018 ²⁾
(1)	(2)	(3)	(4)	(5)
A Pertanian, Kehutanan, dan Perikanan	3 258 529	3 520 502	3 698 913	3 943 141
A 1 Pertanian, Peternakan, Perburuan & Jasa	2 941 415	3 178 754	3 334 804	3 560 450
1 a. Tanaman Pangan	386 358	417 679	455 225	495 353
1 b. Tanaman Hortikultura Semusim	6 508	6 510	6 762	6 976
1 c. Perkebunan Semusim	0	0	0	0
1 d. Tanaman Hortikultura Tahunan dan	306 813	329 204	350 685	375 216
1 e. Perkebunan Tahunan	2 012 190	2 170 395	2 245 796	2 384 286
1 f. Peternakan	199 873	222 150	239 971	260 724
1 g. Jasa Pertanian dan Perburuan	29 672	32 816	36 364	37 895
2 Kehutanan dan Penebangan Kayu	131 455	140 137	142 711	147 557
3 Perikanan	185 659	201 611	221 399	235 134
B Pertambangan dan Penggalian	28 425	29 477	31 752	34 691
1 Pertambangan Minyak, Gas dan Panas Bumi	0	0	0	0
2 Pertambangan Batubara dan Lignit	0	0	0	0
3 Pertambangan Bijih Logam	0	0	0	0
4 Pertambangan dan Penggalian Lainnya	28 425	29 477	31 752	34 691
C Industri Pengolahan	1 532 028	1 720 330	1 960 871	2 151 222
1 Industri Batubara dan Pengilangan Migas	0	0	0	0
1 a. Industri Batu Bara	0	0	0	0
1 b. Pengilangan Migas	0	0	0	0
2 Industri Makanan dan Minuman	1 525 595	1 713 164	1 953 273	2 142 940
3 Pengolahan Tembakau	0	0	0	0
4 Industri Tekstil dan Pakaian Jadi	2 433	2 606	2 835	3 126
5 Industri Kulit, Barang dari Kulit dan Alas Kaki	0	0	0	0
6 Industri Kayu, Anyaman Bambu, Rotan dsj.	855	875	961	1 042
7 Industri Kertas, Percetakan dan Media	0	209	230	255
8 Industri Kimia, Farmasi dan Obat Tradisional	65	71	78	86
9 Industri Karet, Barang dari Karet dan Plastik	0	0	0	0
10 Industri Barang Galian bukan Logam	2 147	2 406	2 427	2 621
11 Industri Logam Dasar	0	0	0	0
12 Industri Barang dari Logam, Elektronik,	0	0	0	0
13 Industri Mesin dan Perlengkapan YTDL	0	0	0	0
14 Industri Alat Angkutan	0	0	0	0
15 Industri Furnitur	840	891	948	1 021
16 Industri pengolahan lain, reparasi &	93	107	118	130

Kategori / Category	2015	2016	2017 ^{*)}	2018 ^{**)}
(1)	(2)	(3)	(4)	(5)
D Pengadaan Listrik dan Gas	13 286	14 530	17 047	18 210
1 Ketenagalistrikan	13 034	14 259	16 738	17 898
2 Pengadaan Gas dan Produksi Es	252	271	308	312
E Pengadaan Air, Olah Sampah, Limbah, Daur Ulang	3 894	4 468	5 045	5 359
F Konstruksi	1 278 032	1 377 044	1 483 113	1 614 501
G Perdagangan Besar & Eceran; Reparasi Mobil	912 874	1 051 052	1 174 629	1 323 147
1 Perdagangan Mobil, Sepeda Motor dan	17 340	17 920	18 689	20 029
2 Perdagangan Besar & Eceran, Bukan Mobil &	895 535	1 033 132	1 155 939	1 303 117
H Transportasi dan Pergudangan	179 212	204 949	234 142	251 693
1 Angkutan Rel	0	0	0	0
2 Angkutan Darat	172 653	197 650	226 417	244 150
3 Angkutan Laut	0	0	0	0
4 Angkutan Sungai Danau dan Penyeberangan	0	0	0	0
5 Angkutan Udara	5 154	5 771	6 040	5 756
6 Pergudangan, Jasa Angkutan, Pos & Kurir	1 406	1 527	1 685	1 786
I Penyediaan Akomodasi dan Makan Minum	84 773	93 326	105 468	113 861
1 Penyediaan Akomodasi	11 043	11 163	11 768	12 468
2 Penyediaan Makan Minum	73 730	82 163	93 701	101 393
J Informasi dan Komunikasi	39 565	43 225	48 553	52 694
K Jasa Keuangan dan Asuransi	73 759	84 705	88 137	93 726
1 Jasa Perantara Keuangan	62 032	71 039	72 375	76 418
2 Asuransi dan Dana Pensiun	9 591	11 160	12 835	14 043
3 Jasa Keuangan Lainnya	2 136	2 506	2 927	3 265
4 Jasa Penunjang Keuangan	0	0	0	0
L Real Estate	331 247	389 331	458 215	519 979
M,N Jasa Perusahaan	4 791	5 562	6 279	6 864
O Adm. Pemerintahan, Jaminan Sosial Wajib	378 839	420 166	466 172	495 778
P Jasa Pendidikan	59 162	65 867	71 633	78 130
Q Jasa Kesehatan dan Kegiatan Sosial	40 652	45 981	50 634	57 729
R,S,T,U Jasa lainnya	2 846	3 308	3 813	4 182
PDRB ADH Berlaku	8 221 915	9 073 823	9 904 416	10 764 907

Keterangan/Note : *) Angka Sementara/Preliminary Figures

**) Angka Sangat Sementara/Very Preliminary Figures

Sumber BPS Kabupaten Padang Lawas Utara

Source BPS – Statistics of Padang Lawas Utara Regency

SYSTEM OF REGIONAL ACCOUNT

Tabel 10.1.2 PDRB Atas Dasar Harga Konstan 2010 Menurut Lapangan Usaha di Kabupaten Padang Lawas Utara (juta Rp), 2015 – 2018
GRDP at 2010 Constant Market Prices by Industry in Padang Lawas Utara Regency (million rupiahs), 2015 – 2018

Kategori / Category	2015	2016	2017 ⁽¹⁾	2018 ⁽²⁾
(1)	(2)	(3)	(4)	(5)
A Pertanian, Kehutanan, dan Perikanan	2 901 808	3 055 574	3 219 474	3 392 430
A 1 Pertanian, Peternakan, Perburuan & Jasa	2 677 621	2 826 130	2 984 980	3 154 120
1 a. Tanaman Pangan	282 075	300 294	312 491	321 714
1 b. Tanaman Hortikultura Semusim	4 826	4 839	4 855	4 931
1 c. Perkebunan Semusim	0	0	0	0
1 d. Tanaman Hortikultura Tahunan dan	255 654	259 938	271 332	280 079
1 e. Perkebunan Tahunan	1 959 204	2 076 943	2 201 114	2 343 179
1 f. Peternakan	154 055	161 475	171 693	180 549
1 g. Jasa Pertanian dan Perburuan	21 807	22 641	23 495	23 667
2 Kehutanan dan Penebangan Kayu	92 690	93 038	93 071	93 240
3 Perikanan	131 497	136 406	141 422	145 070
B Pertambangan dan Penggalian	21 030	21 334	22 567	24 129
1 Pertambangan Minyak, Gas dan Panas Bumi	0	0	0	0
2 Pertambangan Batubara dan Lignit	0	0	0	0
3 Pertambangan Bijih Logam	0	0	0	0
4 Pertambangan dan Penggalian Lainnya	21 030	21 334	22 567	24 129
C Industri Pengolahan	1 166 106	1 248 988	1 305 108	1 381 379
1 Industri Batubara dan Pengilangan Migas	0	0	0	0
1 a. Industri Batu Bara	0	0	0	0
1 b. Pengilangan Migas	0	0	0	0
2 Industri Makanan dan Minuman	1 161 588	1 244 199	1 300 212	1 376 283
3 Pengolahan Tembakau	0	0	0	0
4 Industri Tekstil dan Pakaian Jadi	1 741	1 745	1 811	1 888
5 Industri Kulit, Barang dari Kulit dan Alas Kaki	0	0	0	0
6 Industri Kayu, Anyaman Bambu, Rotan dsj.	582	593	618	646
7 Industri Kertas, Percetakan dan Media	0	159	167	177
8 Industri Kimia, Farmasi dan Obat Tradisional	44	46	47	49
9 Industri Karet, Barang dari Karet dan Plastik	0	0	0	0
10 Industri Barang Galian bukan Logam	1 493	1 561	1 538	1 592
11 Industri Logam Dasar	0	0	0	0
12 Industri Barang dari Logam, Elektronik,	0	0	0	0
13 Industri Mesin dan Perlengkapan YTDL	0	0	0	0
14 Industri Alat Angkutan	0	0	0	0
15 Industri Furnitur	594	619	644	669
16 Industri pengolahan lain, reparasi &	63	67	71	75

Kategori / Category	2015	2016	2017^{*)}	2018^{**)}
(1)	(2)	(3)	(4)	(5)
D Pengadaan Listrik dan Gas	15 866	16 620	17 922	18 116
1 Ketenagalistrikan	15 714	16 465	17 759	17 949
2 Pengadaan Gas dan Produksi Es	152	155	164	167
E Pengadaan Air, Olah Sampah, Limbah, Daur Ulang	2 770	2 948	3 115	3 220
F Konstruksi	975 057	1 034 595	1 103 729	1 152 594
G Perdagangan Besar & Eceran; Reparasi	674 114	721 431	765 401	816 758
1 Perdagangan Mobil, Sepeda Motor dan	13 175	12 953	13 195	13 680
2 Perdagangan Besar & Eceran, Bukan Mobil &	660 939	708 478	752 207	803 077
H Transportasi dan Pergudangan	127 937	137 822	145 874	156 225
1 Angkutan Rel	0	0	0	0
2 Angkutan Darat	123 905	133 520	141 501	152 049
3 Angkutan Laut	0	0	0	0
4 Angkutan Sungai Danau dan Penyeberangan	0	0	0	0
5 Angkutan Udara	3 086	3 294	3 328	3 095
6 Pergudangan, Jasa Angkutan, Pos & Kurir	947	1 008	1 044	1 081
I Penyediaan Akomodasi dan Makan Minum	58 007	60 820	63 954	67 503
1 Penyediaan Akomodasi	8 315	8 381	8 699	9 187
2 Penyediaan Makan Minum	49 692	52 440	55 255	58 316
J Informasi dan Komunikasi	39 509	42 202	45 275	48 374
K Jasa Keuangan dan Asuransi	52 780	57 634	57 326	59 058
1 Jasa Perantara Keuangan	44 781	49 033	48 104	49 163
2 Asuransi dan Dana Pensiun	6 537	7 018	7 512	8 046
3 Jasa Keuangan Lainnya	1 462	1 584	1 710	1 849
4 Jasa Penunjang Keuangan	0	0	0	0
L Real Estate	225 268	244 938	265 781	289 256
M,N Jasa Perusahaan	3 225	3 427	3 650	3 888
O Adm. Pemerintahan, Jaminan Sosial Wajib	254 793	257 463	268 094	280 151
P Jasa Pendidikan	48 238	51 354	54 646	57 988
Q Jasa Kesehatan dan Kegiatan Sosial	30 128	32 427	35 036	37 780
R,S,T,U Jasa lainnya	1 965	2 084	2 217	2 354
PDRB ADH Konstan 2010	6 598 599	6 991 662	7 379 170	7 791 203

Keterangan/Note : * Angka Sementara/Preliminary Figures

** Angka Sangat Sementara/Very Preliminary Figures

Sumber BPS Kabupaten Padang Lawas Utara

Source BPS – Statistics of Padang Lawas Utara Regency

SYSTEM OF REGIONAL ACCOUNT

Tabel 10.1.3 Distribusi Persentase PDRB a.d. Harga Berlaku Menurut Lapangan Usaha di Kabupaten Padang Lawas Utara (persen), 2015 – 2018
Percentage Distribution of GRDP Current Market Prices by Industry in Padang Lawas Utara Regency (percent), 2015 – 2018

Kategori / Category	2015	2016	2017 ^{*)}	2018 ^{**)}
(1)	(2)	(3)	(4)	(5)
A Pertanian, Kehutanan, dan Perikanan	39,63	38,80	37,35	36,63
A 1 Pertanian, Peternakan, Perburuan & Jasa	35,78	35,03	33,67	33,07
1 a. Tanaman Pangan	4,70	4,60	4,60	4,60
1 b. Tanaman Hortikultura Semusim	0,08	0,07	0,07	0,06
1 c. Perkebunan Semusim	-	-	-	-
1 d. Tanaman Hortikultura Tahunan dan	3,73	3,63	3,54	3,49
1 e. Perkebunan Tahunan	24,47	23,92	22,67	22,15
1 f. Peternakan	2,43	2,45	2,42	2,42
1 g. Jasa Pertanian dan Perburuan	0,36	0,36	0,37	0,35
2 Kehutanan dan Penebangan Kayu	1,60	1,54	1,44	1,37
3 Perikanan	2,26	2,22	2,24	2,18
B Pertambangan dan Penggalian	0,35	0,32	0,32	0,32
1 Pertambangan Minyak, Gas dan Panas Bumi	-	-	-	-
2 Pertambangan Batubara dan Lignit	-	-	-	-
3 Pertambangan Bijih Logam	-	-	-	-
4 Pertambangan dan Penggalian Lainnya	0,35	0,32	0,32	0,32
C Industri Pengolahan	18,63	18,96	19,80	19,98
1 Industri Batubara dan Pengilangan Migas	-	-	-	-
1 a. Industri Batu Bara	-	-	-	-
1 b. Pengilangan Migas	-	-	-	-
2 Industri Makanan dan Minuman	18,56	18,88	19,72	19,91
3 Pengolahan Tembakau	-	-	-	-
4 Industri Tekstil dan Pakaian Jadi	0,03	0,03	0,03	0,03
5 Industri Kulit, Barang dari Kulit dan Alas Kaki	-	-	-	-
6 Industri Kayu, Anyaman Bambu, Rotan dsj.	0,01	0,01	0,01	0,01
7 Industri Kertas, Percetakan dan Media	-	0,00	0,00	0,00
8 Industri Kimia, Farmasi dan Obat Tradisional	0,00	0,00	0,00	0,00
9 Industri Karet, Barang dari Karet dan Plastik	-	-	-	-
10 Industri Barang Galian bukan Logam	0,03	0,03	0,02	0,02
11 Industri Logam Dasar	-	-	-	-
12 Industri Barang dari Logam, Elektronik,	-	-	-	-
13 Industri Mesin dan Perlengkapan YTDL	-	-	-	-
14 Industri Alat Angkutan	-	-	-	-
15 Industri Furnitur	0,01	0,01	0,01	0,01
16 Industri pengolahan lain, reparasi &	0,00	0,00	0,00	0,00

Kategori / Category	2015	2016	2017*)	2018**)
(1)	(2)	(3)	(4)	(5)
D Pengadaan Listrik dan Gas	0,16	0,16	0,17	0,17
1 Ketenagalistrikan	0,16	0,16	0,17	0,17
2 Pengadaan Gas dan Produksi Es	0,00	0,00	0,00	0,00
E Pengadaan Air, Olah Sampah, Limbah, Daur Ulang	0,05	0,05	0,05	0,05
F Konstruksi	15,54	15,18	14,97	15,00
G Perdagangan Besar & Eceran; Reparasi	11,10	11,58	11,86	12,29
1 Perdagangan Mobil, Sepeda Motor dan	0,21	0,20	0,19	0,19
2 Perdagangan Besar & Eceran, Bukan Mobil &	10,89	11,39	11,67	12,11
H Transportasi dan Pergudangan	2,18	2,26	2,36	2,34
1 Angkutan Rel	-	-	-	-
2 Angkutan Darat	2,10	2,18	2,29	2,27
3 Angkutan Laut	-	-	-	-
4 Angkutan Sungai Danau dan Penyeberangan	-	-	-	-
5 Angkutan Udara	0,06	0,06	0,06	0,05
6 Pergudangan, Jasa Angkutan, Pos & Kurir	0,02	0,02	0,02	0,02
I Penyediaan Akomodasi dan Makan Minum	1,03	1,03	1,06	1,06
1 Penyediaan Akomodasi	0,13	0,12	0,12	0,12
2 Penyediaan Makan Minum	0,90	0,91	0,95	0,94
J Informasi dan Komunikasi	0,48	0,48	0,49	0,49
K Jasa Keuangan dan Asuransi	0,90	0,93	0,89	0,87
1 Jasa Perantara Keuangan	0,75	0,78	0,73	0,71
2 Asuransi dan Dana Pensiun	0,12	0,12	0,13	0,13
3 Jasa Keuangan Lainnya	0,03	0,03	0,03	0,03
4 Jasa Penunjang Keuangan	-	-	-	-
L Real Estate	4,03	4,29	4,63	4,83
M,N Jasa Perusahaan	0,06	0,06	0,06	0,06
O Adm. Pemerintahan, Jaminan Sosial Wajib	4,61	4,63	4,71	4,61
P Jasa Pendidikan	0,72	0,73	0,72	0,73
Q Jasa Kesehatan dan Kegiatan Sosial	0,49	0,51	0,51	0,54
R,S,T,U Jasa lainnya	0,03	0,04	0,04	0,04
Distribusi PDRB ADH Berlaku	100,00	100,00	100,00	100,00

Keterangan/Note : * Angka Sementara/Preliminary Figures

** Angka Sangat Sementara/Very Preliminary Figures

Sumber BPS Kabupaten Padang Lawas Utara

Source BPS – Statistics of Padang Lawas Utara Regency

SYSTEM OF REGIONAL ACCOUNT

Tabel 10.1.4 Laju Pertumbuhan PDRB a.d. Harga Konstan 2010 Menurut Lapangan Usaha di Kabupaten Padang Lawas Utara, 2015 – 2018
Table Growth of GRDP at 2010 Constant Market Prices by Industry in Padang Lawas Utara Regency, 2015 – 2018

Kategori / Category	2015	2016	2017[*]	2018^{**}
(1)	(2)	(3)	(4)	(5)
A Pertanian, Kehutanan, dan Perikanan	5,37	5,30	5,36	5,37
A 1 Pertanian, Peternakan, Perburuan & Jasa	5,57	5,55	5,62	5,67
1 a. Tanaman Pangan	6,98	6,46	4,06	2,95
1 b. Tanaman Hortikultura Semusim	-1,08	0,28	0,34	1,57
1 c. Perkebunan Semusim	-			
1 d. Tanaman Hortikultura Tahunan dan	1,42	1,68	4,38	3,22
1 e. Perkebunan Tahunan	5,95	6,01	5,98	6,45
1 f. Peternakan	5,93	4,82	6,33	5,16
1 g. Jasa Pertanian dan Perburuan	3,30	3,83	3,77	0,73
2 Kehutanan dan Penebangan Kayu	1,21	0,38	0,04	0,18
3 Perikanan	4,32	3,73	3,68	2,58
B Pertambangan dan Penggalian	7,70	1,45	5,78	6,92
1 Pertambangan Minyak, Gas dan Panas Bumi	-			
2 Pertambangan Batubara dan Lignit	-			
3 Pertambangan Bijih Logam	-			
4 Pertambangan dan Penggalian Lainnya	7,70	1,45	5,78	6,92
C Industri Pengolahan	5,94	7,11	4,49	5,84
1 Industri Batubara dan Pengilangan Migas	-			
1 a. Industri Batu Bara	-			
1 b. Pengilangan Migas	-			
2 Industri Makanan dan Minuman	5,93	7,11	4,50	5,85
3 Pengolahan Tembakau	-			
4 Industri Tekstil dan Pakaian Jadi	12,98	0,21	3,78	4,24
5 Industri Kulit, Barang dari Kulit dan Alas Kaki	-			
6 Industri Kayu, Anyaman Bambu, Rotan dsj.	11,34	1,93	4,21	4,51
7 Industri Kertas, Percetakan dan Media	-	...	5,55	5,93
8 Industri Kimia, Farmasi dan Obat Tradisional	-0,86	4,24	3,10	3,74
9 Industri Karet, Barang dari Karet dan Plastik	-			
10 Industri Barang Galian bukan Logam	5,57	4,57	-1,48	3,52
11 Industri Logam Dasar	-			
12 Industri Barang dari Logam, Elektronik, ...	-			
13 Industri Mesin dan Perlengkapan YTDL	-			
14 Industri Alat Angkutan	-			
15 Industri Furnitur	3,33	4,13	4,04	4,01
16 Industri pengolahan lain, reparasi &	4,16	5,78	5,52	5,56

Kategori / Category	2015	2016	2017*)	2018**)
(1)	(2)	(3)	(4)	(5)
D Pengadaan Listrik dan Gas	8,65	4,75	7,84	1,08
1 Ketenagalistrikan	8,85	4,78	7,86	1,07
2 Pengadaan Gas dan Produksi Es	-8,25	1,82	5,54	2,04
E Pengadaan Air, Olah Sampah, Limbah, Daur Ulang	4,26	6,42	5,68	3,36
F Konstruksi	6,39	6,11	6,68	4,43
G Perdagangan Besar & Eceran; Reparasi Mobil	6,31	7,02	6,09	6,71
1 Perdagangan Mobil, Sepeda Motor dan	0,17	-1,69	1,87	3,68
2 Perdagangan Besar & Eceran, Bukan Mobil &	6,44	7,19	6,17	6,76
H Transportasi dan Pergudangan	7,65	7,73	5,84	7,10
1 Angkutan Rel	-	-	-	-
2 Angkutan Darat	8,05	7,76	5,98	7,45
3 Angkutan Laut	-	-	-	-
4 Angkutan Sungai Danau dan Penyeberangan	-	-	-	-
5 Angkutan Udara	-5,42	6,77	1,03	-7,01
6 Pergudangan, Jasa Angkutan, Pos & Kurir	3,91	6,50	3,59	3,53
I Penyediaan Akomodasi dan Makan Minum	6,02	4,85	5,15	5,55
1 Penyediaan Akomodasi	6,40	0,79	3,80	5,61
2 Penyediaan Makan Minum	5,95	5,53	5,37	5,54
J Informasi dan Komunikasi	7,38	6,82	7,28	6,85
K Jasa Keuangan dan Asuransi	12,08	9,20	-0,53	3,02
1 Jasa Perantara Keuangan	13,07	9,49	-1,89	2,20
2 Asuransi dan Dana Pensiun	6,82	7,36	7,04	7,10
3 Jasa Keuangan Lainnya	7,03	8,32	7,97	8,13
4 Jasa Penunjang Keuangan	-	-	-	-
L Real Estate	7,52	8,73	8,51	8,83
M,N Jasa Perusahaan	6,38	6,26	6,51	6,51
O Adm. Pemerintahan, Jaminan Sosial	5,72	1,05	4,13	4,50
P Jasa Pendidikan	5,93	6,46	6,41	6,12
Q Jasa Kesehatan dan Kegiatan Sosial	7,81	7,63	8,04	7,83
R,S,T,U Jasa lainnya	6,61	6,06	6,40	6,15
Laju PDRB ADH Konstan 2010	5,94	5,96	5,54	5,58

Keterangan/Note : * Angka Sementara/Preliminary Figures

** Angka Sangat Sementara/Very Preliminary Figures

Sumber BPS Kabupaten Padang Lawas Utara

Source BPS – Statistics of Padang Lawas Utara Regency

Tabel 10.1.5 PDRB Atas Dasar Harga Berlaku Menurut Penggunaan di Kabupaten Padang Lawas Utara (juta Rp), 2015 – 2018
GRDP at Current Market Prices by Expenditure in Padang Lawas Utara Regency (million rupiahs), 2015 – 2018

Komponen / Component	2015	2016	2017[*]	2018^{**}
(1)	(2)	(3)	(4)	(5)
1. Konsumsi Rumah Tangga	4 992 906	5 516 163	6 035 694	6 563 444
1.a. Makanan, Minuman, dan Rokok	1 982 137	2 248 507	2 437 071	2 650 453
1.b. Pakaian dan Alas Kaki	302 012	334 841	355 412	376 852
1.c. Perumahan, Perkakas, Perlengkapan dan Penyelenggaraan Rumah Tanqqa	874 212	955 729	1 025 050	1 084 126
1.d. Kesehatan dan Pendidikan	397 650	432 765	487 151	551 679
1.e. Transportasi, Komunikasi, Rekreasi	938 697	1 006 926	1 121 041	1 229 572
1.f. Hotel dan Restoran	306 105	329 054	370 402	400 596
1.g. Lainnya	192 093	208 342	239 569	270 166
2. Konsumsi Lembaga Swasta Nirlaba	105 908	113 981	119 513	129 328
3. Konsumsi Pemerintah	783 996	834 701	922 802	961 351
4. Pembentukan Modal Tetap Bruto	2 117 626	2 323 226	2 446 338	2 592 137
4.a. Bangunan	1 514 603	1 672 144	1 754 762	1 859 894
4.b. Non-Bangunan	603 023	651 082	691 576	732 243
5. Perubahan Inventori	82 337	58 792	39 960	48 038
6. Ekspor	2 934 243	3 248 432	3 476 985	4 065 442
7. Impor	2 795 101	3 021 472	3 136 877	3 594 833
PDRB E ADHB	8 221 915	9 073 823	9 904 416	10 764 907

Keterangan/Note : * Angka Sementara/Preliminary Figures

** Angka Sangat Sementara/Very Preliminary Figures

Sumber BPS Kabupaten Padang Lawas Utara

Source BPS – Statistics of Padang Lawas Utara Regency

Tabel 10.1.6 PDRB Atas Dasar Harga Konstan 2010 Menurut Penggunaan di Kabupaten Padang Lawas Utara (juta Rp), 2015 – 2018
GRDP at 2010 Constant Market Prices by Expenditure in Padang Lawas Utara Regency (million rupiahs), 2015 – 2018

Komponen / Component	2015	2016	2017 ^{*)}	2018 ^{**)}
(1)	(2)	(3)	(4)	(5)
1. Konsumsi Rumah Tangga	3 869 624	4 097 051	4 324 316	4 547 686
1.a. Makanan, Minuman, dan Rokok	1 600 151	1 687 157	1 783 712	1 888 246
1.b. Pakaian dan Alas Kaki	231 561	247 370	260 571	272 200
1.c. Perumahan, Perkakas, Perlengkapan dan Penyelenggaraan Rumah Tangga	645 502	693 107	731 056	757 249
1.d. Kesehatan dan Pendidikan	283 661	294 602	309 639	323 257
1.e. Transportasi, Komunikasi, Rekreasi	736 868	781 500	823 858	868 122
1.f. Hotel dan Restoran	229 915	243 071	256 811	271 423
1.g. Lainnya	141 967	150 244	158 667	167 189
2. Konsumsi Lembaga Swasta Nirlaba	76 839	78 906	80 030	83 172
3. Konsumsi Pemerintah	593 909	611 752	637 036	662 283
4. Pembentukan Modal Tetap Bruto	1 536 695	1 627 772	1 686 851	1 734 438
4.a. Bangunan	1 120 945	1 199 875	1 236 690	1 267 464
4.b. Non-Bangunan	415 750	427 897	450 161	466 974
5. Perubahan Inventori	40 724	32 156	24 361	25 948
6. Ekspor	2 706 820	2 907 063	3 065 989	3 231 702
7. Impor	2 226 011	2 363 038	2 439 413	2 494 026
PDRB E ADHK	6 598 599	6 991 662	7 379 170	7 791 203

Keterangan/Note : * Angka Sementara/Preliminary Figures

** Angka Sangat Sementara/Very Preliminary Figures

Sumber BPS Kabupaten Padang Lawas Utara

Source BPS – Statistics of Padang Lawas Utara Regency

SYSTEM OF REGIONAL ACCOUNT

Tabel 10.1.7 Daftar Kategori Klasifikasi Baku Lapangan Usaha Indonesia
Table List of Category of Indonesia Standard Industrial Classification

Kode / Code	Kategori / Category
(1)	(2)
A	A Pertanian, Kehutanan, dan Perikanan /Agriculture, Forestry and Fishing
A 1	1 Pertanian, Peternakan, Perburuan dan Jasa Pertanian/ <i>Agriculture, Livestocks, Hunt and Agricultural Services</i>
A 1 a	1 a. Tanaman Pangan / <i>Food Corps</i>
A 1 b	1 b. Tanaman Hortikultura Semusim / <i>Seasonal Horticulture</i>
A 1 c	1 c. Perkebunan Semusim / <i>Seasonal Plantation</i>
A 1 d	1 d. Tanaman Hortikultura Tahunan dan Lainnya / <i>Annual Plantation and Others</i>
A 1 e	1 e. Perkebunan Tahunan / <i>Annual Plantation</i>
A 1 f	1 f. Peternakan / <i>Livestock</i>
A 1 g	1 g. Jasa Pertanian dan Perburuan / <i>Agrucultural Services and Hunt</i>
A 2	2 Kehutanan dan Penebangan Kayu / <i>Forestry and Logging</i>
A 3	3 Perikanan / <i>Fishery</i>
B	B Pertambangan dan Penggalian /Mining and Quarrying
B 1	1 Pertambangan Minyak, Gas dan Panas Bumi / <i>Oil, Gas and Geothermal Mining</i>
B 2	2 Pertambangan Batubara dan Lignit / <i>Coal and Lignite Mining</i>
B 3	3 Pertambangan Bijih Logam / <i>Metal Mining</i>
B 4	4 Pertambangan dan Penggalian Lainnya / <i>Other Mining and Excavation</i>
C	C Industri Pengolahan / Manufacturing
C 1	1 Industri Batubara dan Pengilangan Migas / <i>Coal Industry and Oil-Gas Refining</i>
C 1 a	1 a. Industri Batu Bara / <i>Coal Industry</i>
C 1 b	1 b. Pengilangan Migas / <i>Oil-Gas Refining</i>
C 2	2 Industri Makanan dan Minuman / <i>Foods Indsutry</i>
C 3	3 Pengolahan Tembakau / <i>Tobacco Industry</i>
C 4	4 Industri Tekstil dan Pakaian Jadi / <i>Textil Industry</i>
C 5	5 Industri Kulit, Barang dari Kulit dan Alas Kaki / <i>Leather Industry and footwear</i>
C 6	6 Industri Kayu, Barang dari Kayu dan Gabus dan Barang Anyaman dari Bambu, Rotan dan Sejenisnya / <i>Wood, Woven Bamboo and Rattan Industry.</i>
C 7	7 Industri Kertas dan Barang dari Kertas, Percetakan dan Reproduksi Media Rekaman / <i>Paper, Printing and Recording Media Production Industry</i>
C 8	8 Industri Kimia, Farmasi dan Obat Tradisional / <i>Chemical, Pharmacy and Traditional Medicine Industry</i>
C 9	9 Industri Karet, Barang dari Karet dan Plastik / <i>Rubber and Plastic Industry</i>
C 10	10 Industri Barang Galian bukan Logam / <i>Excavated Goods Non-Metal Industry</i>
C 11	11 Industri Logam Dasar / <i>Basic Metal Industry</i>
C 12	12 Industri Barang dari Logam, Komputer, Barang Elektronik, Optik dan Peralatan Listrik / <i>Metal Goods, Computer, Electronics, Optic and Electricity Tools Industry</i>
C 13	13 Industri Mesin dan Perlengkapan YTDL / <i>Machinery and Equipment Industry</i>
C 14	14 Industri Alat Angkutan / <i>Transportation Industry</i>

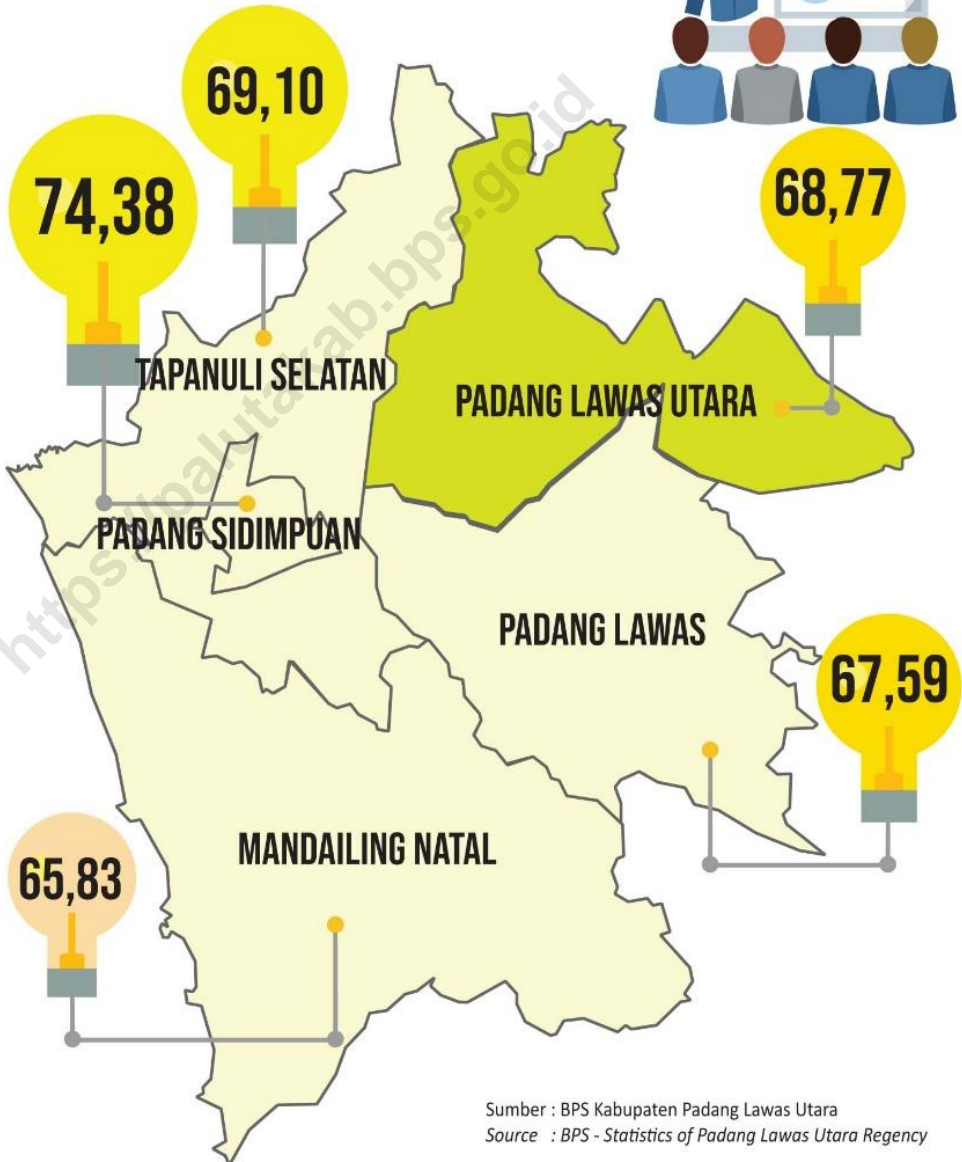
Kode / Code	Kategori / Category
(1)	(2)
C 15	15 Industri Furnitur / Furniture Industry
C 16	16 Industri pengolahan lainnya, jasa reparasi dan pemasangan mesin dan peralatan / <i>Other Manufacturing, Reparation Services, Machinery and Equipment Instalation</i>
D	D Pengadaan Listrik dan Gas / <i>Electricity and Gas</i>
D 1	1 Ketenagalistrikan / Electricity
D 2	2 Pengadaan Gas dan Produksi Es / Gas and Ice Production
E	E Pengadaan Air, Pengelolaan Sampah, Limbah dan Daur Ulang / <i>Water supply, Sewerage, Waste Management and Remediation Activities</i>
E	F Konstruksi / <i>Construction</i>
G	G Perdagangan Besar dan Eceran; Reparasi Mobil dan Sepeda Motor / <i>Wholesale and Retail Trade; Repair of Motor Vehicles and Motorcycles</i>
G 1	1 Perdagangan Mobil, Sepeda Motor dan Reparasinya / <i>Motor Vehciles and Motorcycles Trade and Repairs</i>
G 2	2 Perdagangan Besar dan Eceran, Bukan Mobil dan Sepeda Motor / Wholesale and Retail Trade
H	H Transportasi dan Pergudangan / <i>Transportation and Storage</i>
H 1	1 Angkutan Rel / <i>Railway Trantsportations</i>
H 2	2 Angkutan Darat / <i>Road Transportations</i>
H 3	3 Angkutan Laut / <i>Marine Transportation</i>
H 4	4 Angkutan Sungai Danau dan Penyeberangan / <i>River, Lake, and Crossing Transportations</i>
H 5	5 Angkutan Udara / <i>Aircraft Transportations</i>
H 6	6 Pergudangan dan Jasa Penunjang Angkutan, Pos dan Kurir / <i>Warehousing, Other Supporting Transportation, Post and Courier</i>
I	I Penyediaan Akomodasi dan Makan Minum / <i>Accommodation and Food Service Activities</i>
I 1	1 Penyediaan Akomodasi / <i>Accommodation Services Activities</i>
I 3	2 Penyediaan Makan Minum / <i>Food Services Activities</i>
J	J Informasi dan Komunikasi / <i>Information and Communication</i>
K	K Jasa Keuangan dan Asuransi / <i>Financial and Insurance Activities</i>
K 1	1 Jasa Perantara Keuangan / <i>Financial Intermediary Services Activities</i>
K 2	2 Asuransi dan Dana Pensiun / <i>Insurance and Pension Fund</i>
K 3	3 Jasa Keuangan Lainnya / <i>Other Financial Services Activities</i>
K 4	4 Jasa Penunjang Keuangan / <i>Other Financial Supporting</i>
L	L Real Estate / <i>Real Estate Activity</i>
MN	M,N Jasa Perusahaan / <i>Business Activities</i>
O	O Administrasi Pemerintahan, Pertahanan dan Jaminan Sosial Wajib / <i>Public Administration, Defence, Cumpolsory Social Security</i>
P	P Jasa Pendidikan / <i>Education</i>

Kode / Code	Kategori / Category
(1)	(2)
Q	Q Jasa Kesehatan dan Kegiatan Sosial / <i>Human Health and Social Work Activities</i>
RSTU	R,S,T,U Jasa lainnya / <i>Other Services Activites</i>

Tabel 10.1.8 Daftar Komponen Klasifikasi Pengeluaran
Table *List of Component of Expenditure Classification*

Kode	Komponen / Component
	(1)
1	1. Konsumsi Rumah Tangga / <i>Household Consumption</i>
1 a	1.a. Makanan, Minuman, dan Rokok / <i>Food, Drink and Tobacco</i>
1 b	1.b. Pakaian dan Alas Kaki / <i>Cloth and footwear</i>
1 c	1.c. Perumahan, Perkakas, Perlengkapan dan Penyelenggaraan Rumah Tangga / <i>Housing, Tools, Equipment, and Organized Household</i>
1 d	1.d. Kesehatan dan Pendidikan / <i>Health and Education</i>
1 e	1.e. Transportasi, Komunikasi, Rekreasi, dan Budaya / <i>Transportation, Communication, Recreation, and Culture</i>
1 f	1.f. Hotel dan Restoran / <i>Hotel and Restaurant</i>
1 g	1.g. Lainnya / <i>Others</i>
2	2. Konsumsi Lembaga Swasta Nirlaba / <i>Consumption of Non-profit Institutions</i>
3	3. Konsumsi Pemerintah / <i>Consumption of Government</i>
4	4. Pembentukan Modal Tetap Bruto / <i>Gross Fixed Capital Forming</i>
4 a	4.a. Bangunan / <i>Building</i>
4 b	4.b. Non-Bangunan / <i>Non-Building</i>
5	5. Perubahan Inventori / <i>Inventory Change</i>
6	6. Ekspor / <i>Export</i>
7	7. Impor / <i>Import</i>

Perbandingan Nilai INDEKS PEMBANGUNAN MANUSIA di Wilayah Tabagsel



Sumber : BPS Kabupaten Padang Lawas Utara

Source : BPS - Statistics of Padang Lawas Utara Regency

PENJELASAN TEKNIS

1. **Indeks Pembangunan Manusia (IPM)** menjelaskan bagaimana penduduk dapat mengakses hasil pembangunan dalam memperoleh pendapatan, kesehatan, pendidikan dan sebagainya. IPM diperkenalkan oleh UNDP pada tahun 1990 dan dipublikasikan secara berkala dalam laporan tahunan Human Development Report (HDR). IPM dibentuk oleh 3 (tiga) dimensi dasar: Umur panjang dan hidup sehat; pengetahuan; dan standar hidup layak.

TECHNICAL NOTES

1. ***The Human Development Index (HDI)*** explains how people can access development results in obtaining income, health, education and so forth. HDI was introduced by United Nations Development Programme (UNDP) in 1990 and published periodically in the annual report of the Human Development Report. HDI was formed by three basic dimensions: a long and healthy life; knowledge; and a decent standard of living.

REGENCY/MUNICIPAL COMPARISON

ULASAN

DESCRIPTION

Jumlah Penduduk

Berdasarkan proyeksi dari Hasil Sensus Penduduk tahun 2010, penduduk tahun 2018 yang terbanyak berada di Kota Medan mencapai 2,26 juta jiwa. Sementara itu, jumlah penduduk paling sedikit di Kabupaten Pakpak Bharat sebanyak 48,12 ribu jiwa.

Laju Pertumbuhan PDRB

Laju pertumbuhan PDRB tertinggi berada di Kota Gunungsitoli yaitu sebesar 6,03 persen pada tahun 2018. Sementara itu, laju pertumbuhan PDRB terkecil berada di Kabupaten Tapanuli Utara yaitu sebesar 4,35 persen per tahun.

Penduduk Miskin

Jumlah penduduk miskin terbanyak berada di Kota Medan yaitu sebanyak 186,45 ribu jiwa. Sementara itu, jumlah penduduk miskin yang paling sedikit berada di Kabupaten Pakpak Bharat sekitar 4,66 ribu jiwa pada tahun 2018.

Indeks Pembangunan Manusia

Peringkat pertama IPM berada di Kota Medan sebesar 80,65 pada tahun 2018. Sementara itu, peringkat terakhir diperoleh Kabupaten Nias Barat dengan IPM sebesar 60,42 diantara 33 kabupaten/kota di Sumatera Utara.

Population

Based on the projection of Population Census in 2010, the largest population in 2018 is Medan Municipality reached 2.26 million people. Meanwhile, the smallest population is in Pakpak Bharat Regency with 48.12 thousands people.

Growth Rate of GDRP

The highest growth rate of GDRP is in Gunungsitoli City with 6.03 percent in 2018. Meanwhile, the smallest growth rate of GDRP is in Tapanuli Utara Regency with 4.35 percent per year.

Population Under Poverty Line

The largest poor population is in Medan Municipality with 186.45 thousands people under poverty line. Meanwhile, the smallest poor population is in Pakpak Bharat Regency with 4.66 thousands people under poverty line in 2018.

Human Development Index (HDI)

The first rank of HDI goes to Medan Municipality with 80.65 in 2018. Meanwhile, the last rank of HDI goes to Nias Barat Regency with 60.42 among 33 other regency in Sumatera Utara Province.

Tabel 11.1.1 Luas, Penduduk, Kepadatan, Rumah Tangga dan Rasio JK menurut Kabupaten/Kota di Sumatera Utara, 2018
Total Area, Number of Population, Density, Household, and Sex Ratio by Regency/Municipality in North Sumatra Province, 2018

Kabupaten/Kota <i>Regency /Municipality</i>	Luas Wilayah <i>Total Area</i> (km ²) ¹⁾	Jumlah Penduduk <i>Number of Population</i> (jiwa/person)	Kepadatan Penduduk <i>Population Density</i> (jiwa/km ²)	Rumah Tangga <i>Households</i>	Rasio Jenis Kelamin <i>Sex Ratio</i>
(1)	(2)	(3)	(4)	(3)	(5)
<i>Kabupaten/Regency</i>					
01 Nias	1 842,51	142 840	77,52	28 388	94,96
02 Mandailing Natal	6 134,00	443 490	72,30	103 826	96,44
03 Tapanuli Selatan	6 030,47	280 283	46,48	64 872	98,78
04 Tapanuli Tengah	2 188,00	370 171	169,18	79 445	100,68
05 Tapanuli Utara	3 791,64	299 881	79,09	69 302	97,73
06 Toba Samosir	2 328,89	182 673	78,44	44 732	98,59
07 Labuhanbatu	2 156,02	486 480	225,64	109 610	102,13
08 Asahan	3 702,21	724 379	195,66	169 161	100,83
09 Simalungun	4 369,00	863 693	197,69	220 414	99,29
10 DAIRI	1 927,80	283 203	146,90	67 809	99,83
11 Karo	2 127,00	409 675	192,61	110 365	98,52
12 Deli Serdang	2 241,68	2 155 625	961,61	504 955	101,28
13 Langkat	6 262,00	1 035 411	165,35	254 461	101,43
14 Nias Selatan	1 825,20	317 207	173,79	66 091	98,65
15 Humbang Hasundutan	2 335,33	188 480	80,71	42 738	98,68
16 Pakpak Bharat	1 218,30	48 119	39,50	10 752	101,93
17 Samosir	2 069,05	125 816	60,81	30 326	98,69
18 Serdang Bedagai	1 900,22	614 618	323,45	149 847	100,73
19 Batu Bara	922,20	412 992	447,83	94 694	101,35
20 Padang Lawas Utara	3 918,05	267 771	68,34	62 291	100,90
21 Padang Lawas	3 892,74	275 515	70,78	63 609	100,35
22 Labuhanbatu Selatan	3 596,00	332 922	92,58	78 823	104,10
23 Labuhanbatu Utara	3 570,98	360 926	101,07	83 571	101,93
24 Nias Utara	1 202,78	137 002	113,90	28 147	98,04
25 Nias Barat	473,73	81 663	172,38	16 090	91,62
<i>Kota/Municipality</i>					
71 Sibolga	41,31	87 317	2113,70	18 737	100,76
72 Tanjungbalai	107,83	173 302	1607,18	37 053	101,46
73 Pematangsiantar	55,66	253 500	4554,44	59 267	95,12
74 Tebing Tinggi	31,00	162 581	5244,55	38 856	97,63
75 Medan	265,00	2 264 145	8543,94	519 485	97,61
76 Binjai	59,19	273 892	4627,34	62 894	99,66
77 Padangsidimpuan	114,66	218 892	1909,05	49 052	95,06
78 Gunungsitoli	280,78	140 927	501,91	28 840	95,97
Sumatera Utara	72 981,23	14 415 391	197,52	3 368 503	99,60

Sumber BPS Provinsi Sumatera Utara

¹⁾Peraturan Mendagri No.66/2011

Source BPS – Statistics of Sumatera Utara Province

Based on Ministry of Home Affairs 66/2011

REGENCY/MUNICIPAL COMPARISON

Tabel 11.1.2 Perkiraan Penduduk Pertengahan Tahun Seluruh Kabupaten/Kota di Provinsi Sumatera Utara (orang), 2014 – 2018
Table Mid Year Population Estimates Several Regencies / Cities in Sumatera Utara Province (people), 2014– 2018

Kabupaten/Kota	2014	2015	2016	2017	2018
(1)	(2)	(3)	(4)	(5)	(6)
Kab. Nias	135 319	136 115	141 403	142 110	142 840
Kab. Mandailing Natal	426 382	430 894	435 303	439 505	443 490
Kab. Tapanuli Selatan	273 132	275 098	276 889	278 587	280 283
Kab. Tapanuli Tengah	342 902	350 017	356 918	363 705	370 171
Kab. Tapanuli Utara	290 864	293 399	295 613	297 806	299 881
Kab. Toba Samosir	178 568	179 704	180 694	181 790	182 673
Kab. Labuhan Batu	453 630	462 191	470 511	478 593	486 480
Kab. Asahan	699 720	706 283	712 684	718 718	724 379
Kab. Simalungun	844 033	849 405	854 489	859 228	863 693
Kab. Dairi	277 575	279 090	280 610	281 876	283 203
Kab. Karo	382 622	389 591	396 598	403 207	409 675
Kab. Deli Serdang	1 984 598	2 029 308	2 072 521	2 114 627	2 155 625
Kab. Langkat	1 005 965	1 013 385	1 021 208	1 028 309	1 035 411
Kab. Nias Selatan	305 010	308 281	311 319	314 395	317 207
Kab. Humbahas	181 026	182 991	184 392	186 694	188 480
Kab. Pakpak Barat	40 725	45 516	46 392	47 183	48 119
Kab. Samosir	119 987	123 789	124 496	125 099	125 816
Kab. Serdang Bedagai	595 802	608 691	610 906	612 924	614 618
Kab. Batu Bara	377 174	400 803	404 988	409 091	412 992
Kab. Padang Lawas Utara	224 903	252 589	257 807	262 895	267 771
Kab. Padang Lawas	226 807	258 003	263 784	269 799	275 515
Kab. Labuhan Batu Selatan	279 196	313 884	320 381	326 825	332 922
Kab. Labuhan Batu Utara	331 927	351 097	354 485	357 691	360 926
Kab. Nias Utara	127 621	133 897	135 013	136 090	137 002
Kab. Nias Barat	82 005	84 917	80 785	81 279	81 663
Kota Sibolga	84 727	86 519	86 789	87 090	87 317
Kota Tanjung Balai	154 996	167 012	169 084	171 187	173 302
Kota Pematang Siantar	235 396	247 411	249 505	251 513	253 500
Kota Tebing Tinggi	145 809	156 815	158 902	160 686	162 581
Kota Medan	2 103 783	2 210 624	2 229 408	2 247 425	2 264 145
Kota Binjai	247 111	264 687	267 901	270 926	273 892
Kota Padangsidimpuan	192 388	209 796	212 917	216 013	218 892
Kota Gunung Sitoli	126 584	135 995	137 693	139 281	140 927
Provinsi Sumatera Utara			14 102 911	14 262 147	14 415 391

Sumber BPS Provinsi Sumatera Utara
 Source BPS – Statistics of Sumatera Utara Province

Tabel 11.1.3 Penduduk Berumur 15 Tahun ke Atas menurut Kabupaten/Kota, dan Jenis Kegiatan Seminggu yang Lalu (jiwa), 2018
Table Population 15 Years of Age and Overby Regency/Municipality, and Type of Activity During the Previous Week (person), 2018

Kabupaten/Kota REGENCY/MUNICIPALITY	ANGKATAN KERJA ECONOMICALLY ACTIVE (JIWA/PERSON)			BUKAN ANGKATAN KERJA NOT ECONOMICALLY ACTIVE		JUMLAH TOTAL	TPT/ OPEN EMPLOYEE RATE (%)
	BEKERJA WORKING	GUR/ UN- EMPLOY- MENT	JUMLAH TOTAL				
				(4)	(5)		
(1)	(2)	(3)	(4)	(5)	(6)	(7)	
Kabupaten/Reaencv							
01 Nias	67 120	1 107	68 227	15 575	83 802	1,62	
02 Mandailing Natal	203 700	9 436	213 136	76 476	289 612	4,43	
03 Tapanuli Selatan	132 483	7 390	139 873	42 247	182 120	5,28	
04 Tapanuli Tengah	165 701	11 287	176 988	57 666	234 654	6,38	
05 Tapanuli Utara	161 862	2 329	164 191	31 730	195 921	1,42	
06 Toba Samosir	94 955	2 090	97 045	24 427	121 472	2,15	
07 Labuhanbatu	206 466	15 502	221 968	104 731	326 699	6,98	
08 Asahan	319 167	17 727	336 894	161 284	498 178	5,26	
09 Simalungun	420 842	22 636	443 478	161 736	605 214	5,10	
10 D A I R I	158 898	2 725	161 623	21 010	182 633	1,69	
11 K a r o	235 818	3 592	239 410	45 277	284 687	1,50	
12 Deli Serdang	991 168	75 302	1 066 470	449 075	1 515 545	7,06	
13 L a n g k a t	494 030	24 186	518 216	208 321	726 537	4,67	
14 Nias Selatan	149 324	5 851	155 175	41 180	196 355	3,77	
15 Humbang Hasundutan	106 521	363	106 884	10 356	117 240	0,34	
16 Pakpak Bharat	27 723	121	27 844	2 159	30 003	0,43	
17 Samosir	66 983	914	67 897	14 128	82 025	1,35	
18 Serdang Bedagai	277 818	14 931	292 749	136 000	428 749	5,10	
19 Batu Bara	184 429	10 497	194 926	85 648	280 574	5,39	
20 Padang Lawas Utara	126 874	4 129	131 003	35 003	166 006	3,15	
21 Padang Lawas	118 704	5 079	123 783	48 655	172 438	4,10	
22 Labuhanbatu Selatan	140 695	7 076	147 771	68 312	216 083	4,79	
23 Labuhanbatu Utara	157 716	9 484	167 200	72 816	240 016	5,67	
24 Nias Utara	64 991	1 599	66 590	16 971	83 561	2,40	
25 Nias Barat	47 472	592	48 064	4 873	52 937	1,23	
Kota/Municipality							
71 Sibolga	40 603	3 823	44 426	15 321	59 747	8,61	
72 Tanjungbalai	77 073	4 553	81 626	34 593	116 219	5,58	
73 Pematangsiantar	107 444	14 848	122 292	62 200	184 492	12,14	
74 Tebing Tinggi	74 624	5 815	80 439	36 800	117 239	7,23	
75 Medan	1 020 281	91 753	1 112 034	573 219	1 685 253	8,25	
76 Binjai	123 462	9 869	133 331	66 323	199 654	7,40	
77 Padangsidempuan	103 807	5 666	109 473	41 343	150 816	5,18	
78 Gunungsitoli	59 677	3 755	63 432	29 751	93 183	5,92	
SUMATERA UTARA	6 728 431	396 027	7 124 458	2 795 206	9 919 664	5,56	

Sumber : BPS-Survei Angkatan Kerja Angkatan Kerja Nasional (Sakernas)2018

Source : BPS - National Labour Force Survey 2018

REGENCY/MUNICIPAL COMPARISON

Tabel 11.1.4 Laju Pertumbuhan Ekonomi Menurut Kabupaten/Kota Atas Dasar Harga Konstan 2010 di Provinsi Sumatera Utara, 2014 – 2018
The Economic Growth by Regency/City at 2010 Constant Market Prices in Sumatera Utara Province, 2014 – 2018

Kabupaten/Kota	2014	2015	2016	2017 ^(*)	2018 ^(**)
(1)	(3)	(4)	(5)	(5)	(6)
Kab. Nias	5,77	5,52	5,03	5,01	4,50
Kab. Mandailing Natal	6,49	6,21	6,18	6,09	5,79
Kab. Tapanuli Selatan	4,44	4,86	5,12	5,21	5,19
Kab. Tapanuli Tengah	5,04	5,08	5,12	5,24	5,20
Kab. Tapanuli Utara	5,04	4,89	4,12	4,15	4,35
Kab. Toba Samosir	4,23	4,50	4,76	4,91	4,97
Kab. Labuhan Batu	5,22	5,04	5,06	5,00	5,06
Kab. Asahan	5,88	5,57	5,62	5,48	5,61
Kab. Simalungun	5,33	5,24	5,40	5,13	5,18
Kab. Dairi	5,03	5,04	5,07	4,93	5,01
Kab. Karo	5,09	5,01	5,17	5,21	4,55
Kab. Deli Serdang	7,50	5,24	5,32	5,10	5,15
Kab. Langkat	5,12	5,03	4,98	5,05	5,02
Kab. Nias Selatan	4,32	4,43	4,41	4,70	5,04
Kab. Humbahas	5,54	4,63	5,00	5,02	5,04
Kab. Pakpak Barat	5,94	5,95	5,97	5,94	5,85
Kab. Samosir	5,95	5,77	5,27	5,35	5,58
Kab. Serdang Bedagai	5,12	5,05	5,14	5,16	5,17
Kab. Batu Bara	4,20	4,14	4,44	4,11	4,38
Kab. Padang Lawas Utara	6,08	5,94	5,96	5,54	5,58
Kab. Padang Lawas	5,97	5,74	6,06	5,71	5,99
Kab. Labuhan Batu Selatan	5,31	5,14	5,19	5,09	5,27
Kab. Labuhan Batu Utara	5,39	5,18	5,21	5,11	5,20
Kab. Nias Utara	5,89	5,44	4,59	4,43	4,39
Kab. Nias Barat	5,47	5,25	4,83	4,81	4,42
Kota Sibolga	5,84	5,65	5,15	5,27	5,25
Kota Tanjung Balai	5,78	5,57	5,76	5,51	5,77
Kota Pematang Siantar	6,34	5,24	4,86	4,41	4,80
Kota Tebing Tinggi	5,45	4,90	5,11	5,14	5,17
Kota Medan	6,07	5,74	6,27	5,81	5,92
Kota Binjai	5,83	5,40	5,54	5,39	5,46
Kota Padangsidimpuan	5,23	5,08	5,29	5,32	5,45
Kota Gunung Sitoli	6,07	5,79	6,03	6,01	6,03
Sumatera Utara	5,23	5,10	5,18	5,12	5,18

Sumber BPS Provinsi Sumatera Utara

Source BPS – Statistics of Sumatera Utara Province

Tabel 11.1.5 Penduduk Miskin Menurut Kabupaten/Kota di Provinsi Sumatera Utara (000 jiwa), 2014 – 2018
The Poor Population by Regency/City in Sumatera Utara Province (000 Person), 2014 – 2018

Kabupaten/Kota	2014	2015	2016	2017	2018
(1)	(2)	(3)	(4)	(5)	(6)
Kab. Nias	22,21	24,53	24,11	24,88	22,61
Kab. Mandailing Natal	39,68	47,79	47,67	48,30	42,39
Kab. Tapanuli Selatan	29,38	31,20	30,84	29,48	25,63
Kab. Tapanuli Tengah	49,86	52,20	51,77	53,05	48,53
Kab. Tapanuli Utara	32,23	33,37	33,20	33,75	29,20
Kab. Toba Samosir	16,51	18,31	18,20	18,49	15,82
Kab. Labuhan Batu	37,35	41,63	41,94	42,35	41,70
Kab. Asahan	76,97	85,16	84,35	83,67	74,14
Kab. Simalungun	86,25	92,89	92,19	91,35	80,30
Kab. Dairi	23,35	25,33	24,94	24,98	23,19
Kab. Karo	35,36	37,52	38,74	40,02	35,36
Kab. Deli Serdang	90,92	95,65	100,09	97,09	88,52
Kab. Langkat	100,63	114,19	115,79	114,41	105,46
Kab. Nias Selatan	54,46	58,97	57,75	57,95	52,70
Kab. Humbahas	17,14	18,04	18,04	18,35	16,93
Kab. Pakpak Barat	4,72	5,12	4,95	4,95	4,66
Kab. Samosir	16,27	17,64	18,01	18,43	16,81
Kab. Serdang Bedagai	54,49	58,30	58,17	56,93	50,49
Kab. Batu Bara	44,72	50,37	49,42	50,91	51,78
Kab. Padang Lawas Utara	23,86	27,67	27,88	27,98	26,82
Kab. Padang Lawas	20,34	22,38	22,80	24,42	23,05
Kab. Labuhan Batu Selatan	35,65	36,37	36,62	37,82	33,14
Kab. Labuhan Batu Utara	37,30	39,59	38,81	40,24	36,45
Kab. Nias Utara	38,95	43,74	41,66	39,47	36,33
Kab. Nias Barat	23,76	25,41	24,16	23,33	23,00
Kota Sibolga	10,57	11,64	11,54	11,91	10,81
Kota Tanjung Balai	23,17	25,09	24,42	24,69	25,30
Kota Pematang Siantar	25,43	25,83	24,88	25,35	22,01
Kota Tebing Tinggi	17,20	18,80	18,52	19,06	16,64
Kota Medan	200,32	207,50	206,87	204,22	186,45
Kota Binjai	16,72	18,60	17,80	18,23	16,07
Kota Padangsidimpuan	17,65	18,36	17,65	17,76	16,79
Kota Gunung Sitoli	37,20	34,47	32,17	30,08	25,91
Sumatera Utara	1 286,70	1 463,67	1 445,95	1 453,87	1 324,98

Sumber : BPS - Survei Sosial Ekonomi Nasional 2018

Source : BPS - National Socio-Economic Survey 2018

REGENCY/MUNICIPAL COMPARISON

Tabel 11.1.6 Jumlah Penduduk Miskin dan Garis Kemiskinan menurut Kabupaten/Kota di Provinsi Sumatera Utara, 2018
Table **People under Poverty dan Line Poorness by Regency/Municipality in North Sumatra Province, 2018**

Kabupaten/Kota <i>Regency/Municipality</i>	Jumlah Penduduk Miskin/ <i>People under Poverty</i> (000 <i>jiwa/Person</i>)	Persentase <i>Persentage</i>	Garis Kemiskinan/ <i>Line Poorness</i> (rupiah/ kapita/ bulan)	Indeks Kedalaman Kemiskinan <i>Poverty Gap Index</i>	Indeks Keparahan Kemiskinan <i>Poverty Severity Index</i>
(1)	(2)	(3)	(4)	(5)	(6)
<i>Kabupaten/Reaency</i>					
01 Nias	22,61	16,37	353 141	2,45	0,55
02 Mandailing Natal	42,39	9,58	336 820	1,48	0,33
03 Tapanuli Selatan	25,63	9,16	343 407	1,29	0,32
04 Tapanuli Tengah	48,53	13,17	369 471	1,56	0,40
05 Tapanuli Utara	29,20	9,75	357 464	1,08	0,16
06 Toba Samosir	15,82	8,67	352 860	1,25	0,31
07 Labuhanbatu	41,70	8,61	368 357	1,01	0,20
08 Asahan	74,14	10,25	315 420	1,51	0,33
09 Simalungun	80,30	9,31	342 477	1,59	0,41
10 Dairi	23,19	8,20	325 176	1,77	0,54
11 Karo	35,36	8,67	437 702	0,95	0,22
12 Deli Serdang	88,52	4,13	381 173	0,60	0,14
13 Langkat	105,46	10,20	382 536	1,68	0,41
14 Nias Selatan	52,70	16,65	261 104	2,49	0,66
15 Humbang Hasundutan	16,93	9,00	329 189	1,00	0,22
16 Pakpak Bharat	4,66	9,74	283 258	1,54	0,42
17 Samosir	16,81	13,38	299 640	1,70	0,35
18 Serdang Bedagai	50,49	8,22	361 623	1,10	0,22
19 Batu Bara	51,78	12,57	381 651	2,22	0,57
20 Padang Lawas Utara	26,82	10,06	321 076	1,41	0,32
21 Padang Lawas	23,05	8,41	310 569	1,07	0,23
22 Labuhanbatu Selatan	33,14	10,00	355 517	1,42	0,32
23 Labuhanbatu Utara	36,45	10,12	395 696	1,73	0,40
24 Nias Utara	36,33	26,56	383 552	5,10	1,40
25 Nias Barat	23,00	26,72	386 431	4,36	0,97
<i>Kota/Municipality</i>					
71 Sibolga	10,81	12,38	415 478	2,23	0,56
72 Tanjungbalai	25,30	14,64	397 647	2,25	0,49
73 Pematangsiantar	22,01	8,70	474 084	1,69	0,53
74 Tebing Tinggi	16,64	10,27	426 469	1,91	0,51
75 Medan	186,45	8,25	518 420	1,50	0,39
76 Binjai	16,07	5,88	380 792	0,72	0,18
77 Padangsidimpuan	16,79	7,69	363 468	1,41	0,37
78 Gunungsitoli	25,91	18,44	327 303	2,40	0,50
Sumatera Utara	1 324,98	9,22	435 970	1,56	0,41

Sumber : BPS-Survei Sosial Ekonomi Nasional 2018

Source : BPS - National Socio-Economic Survey 2018

Tabel 11.1.7 Komponen Indeks Pembangunan Manusia (IPM) Menurut Kabupaten/Kota di Provinsi Sumatera Utara, 2018
Table Component of Human Development Index (HDI) by Regency/City in Sumatera Utara Province, 2018

Kabupaten/Kota Regency/Municipality	KOMPONEN IPM /COMPONENT OF HDI				IPM HDI
	Angka Harapan Hidup/ Life Expectancy (AHH)	Harapan Lama Sekolah / Expected Years of Schooling (EYS)	Rata-rata Lama Sekolah / Mean Years of Schooling (MYS)	Pengeluaran per Kapita Disesuaikan / Expenditure per Capita Adjusted (Rp.000,-)	
(1)	(2)	(3)	(4)	(5)	(6)
Kabupaten/Regency					
01 Nias	69,43	12,13	4,94	6.941	60,82
02 Mandailing Natal	62,24	13,15	8,11	9.653	65,83
03 Tapanuli Selatan	64,55	13,10	8,70	11.209	69,10
04 Tapanuli Tengah	66,82	12,66	8,29	10.067	68,27
05 Tapanuli Utara	68,11	13,66	9,65	11.607	72,91
06 Toba Samosir	69,59	13,26	10,34	12.095	74,48
07 Labuhanbatu	69,60	12,60	9,04	11.053	71,39
08 Asahan	67,79	12,56	8,47	10.735	69,49
09 Simalungun	70,75	12,75	9,18	11.311	72,49
10 DAIRI	68,41	13,07	9,15	10.492	70,89
11 Karo	70,97	12,73	9,55	12.367	73,91
12 Deli Serdang	71,31	13,32	9,92	12.132	74,92
13 Langkat	68,22	12,75	8,52	11.088	70,27
14 Nias Selatan	68,24	12,20	5,20	6.941	60,75
15 Humbang Hasundutan	68,69	13,25	9,28	7.630	67,96
16 Pakpak Bharat	65,27	13,83	8,48	8.099	66,63
17 Samosir	70,87	13,44	9,14	8.348	69,99
18 Serdang Bedagai	68,08	12,57	8,51	10.737	69,69
19 Batu Bara	66,38	12,52	7,84	10.385	67,67
20 Padang Lawas Utara	66,77	12,42	9,06	9.912	68,77
21 Padang Lawas	66,69	13,00	8,67	8.772	67,59
22 Labuhanbatu Selatan	68,39	12,97	8,71	11.280	70,98
23 Labuhanbatu Utara	69,09	12,80	8,35	11.730	71,08
24 Nias Utara	68,98	12,58	6,09	6.041	61,08
25 Nias Barat	68,50	12,66	6,00	5.817	60,42
Kota/Municipality					
71 Sibolga	68,36	13,13	9,91	11.405	72,65
72 Tanjungbalai	62,60	12,47	9,24	11.102	68,00
73 Pematangsiantar	72,93	14,02	11,08	12.290	77,88
74 Tebing Tinggi	70,47	12,68	10,24	12.434	74,50
75 Medan	72,64	14,72	11,37	14.845	80,65
76 Binjai	71,95	13,59	10,75	10.750	75,21
77 Padangsidimpuan	68,73	14,51	10,63	10.795	74,38
78 Gunungsitoli	70,67	13,71	8,41	7.639	68,33
Sumatera Utara	68,61	13,14	9,34	10.391	71,18

Sumber/ Source BPS Provinsi Sumatera Utara/ Statistics of Sumatera Utara Province

REGENCY/MUNICIPAL COMPARISON

Tabel 11.1.8 Indeks Pembangunan Manusia (IPM) Menurut Kabupaten/Kota di Provinsi Sumatera Utara, 2012 – 2018
Human Development Index (HDI) by Regency/City in Sumatera Utara Province, 2012 – 2018

Kabupaten/Kota	2012	2013	2014	2015	2016	2017	2018
(1)	(2)	(3)	(4)	(5)	(6)	(7)	(8)
Kab. Nias	56,50	57,43	57,98	58,85	59,75	60,21	60,82
Kab. Mandailing Natal	62,26	62,91	63,42	63,99	64,55	65,13	65,83
Kab. Tapanuli Selatan	65,95	66,75	67,22	67,63	68,04	68,69	69,10
Kab. Tapanuli Tengah	65,43	65,64	66,16	67,06	67,27	67,96	68,27
Kab. Tapanuli Utara	69,83	70,50	70,70	71,32	71,96	72,38	72,91
Kab. Toba Samosir	71,89	72,36	72,79	73,40	73,61	73,87	74,48
Kab. Labuhan Batu	68,64	69,45	70,06	70,23	70,50	71,00	71,39
Kab. Asahan	66,23	66,58	67,51	68,40	68,71	69,10	69,49
Kab. Simalungun	69,79	70,28	70,89	71,24	71,48	71,83	72,49
Kab. Dairi	66,95	67,15	67,91	69,00	69,61	70,36	70,89
Kab. Karo	71,40	71,62	71,84	72,69	73,29	73,53	73,91
Kab. Deli Serdang	70,88	71,39	71,98	72,79	73,51	73,94	74,92
Kab. Langkat	66,18	67,17	68,00	68,53	69,13	69,82	70,27
Kab. Nias Selatan	55,97	56,78	57,78	58,74	59,14	59,85	60,75
Kab. Humbahas	64,54	64,92	65,59	66,03	66,56	67,30	67,96
Kab. Pakpak Barat	63,88	64,73	65,06	65,53	65,81	66,25	66,63
Kab. Samosir	66,31	66,80	67,80	68,43	68,82	69,43	69,99
Kab. Serdang Bedagai	66,14	67,11	67,78	68,01	68,77	69,16	69,69
Kab. Batu Bara	64,45	65,06	65,50	66,02	66,69	67,20	67,67
Kab. Padang Lawas Utara	65,65	66,13	66,50	67,35	68,05	68,34	68,77
Kab. Padang Lawas	64,05	64,62	65,50	65,99	66,23	66,82	67,59
Kab. Labuhan Batu Selatan	67,06	67,78	68,59	69,67	70,28	70,48	70,98
Kab. Labuhan Batu Utara	67,84	68,28	69,15	69,69	70,26	70,79	71,08
Kab. Nias Utara	57,87	58,29	59,18	59,88	60,23	60,57	61,08
Kab. Nias Barat	56,20	56,58	57,54	58,25	59,03	59,56	60,42
Kota Sibolga	69,71	70,45	71,01	71,64	72,00	72,28	72,65
Kota Tanjung Balai	64,89	65,40	66,05	66,74	67,09	67,41	68,00
Kota Pematang Siantar	74,51	75,05	75,83	76,34	76,90	77,54	77,88
Kota Tebing Tinggi	71,34	71,85	72,13	72,81	73,58	73,90	74,50
Kota Medan	77,78	78,00	78,26	78,87	79,34	79,98	80,65
Kota Binjai	71,54	72,02	72,55	73,81	74,11	74,65	75,21
Kota Padangsidimpuan	71,38	71,68	71,88	72,80	73,42	73,81	74,38
Kota Gunung Sitoli	64,34	65,25	65,91	66,41	66,85	67,68	68,33
Provinsi Sumatera Utara	67,74	68,36	68,87	69,51	70,00	70,57	71,18

Sumber BPS Provinsi Sumatera Utara
 Source BPS – Statistics of Sumatera Utara Province



Sensus
Penduduk
2020

DATA

MENCERDASKAN BANGSA

Enlighten The Nation



BADAN PUSAT STATISTIK
KABUPATEN PADANG LAWAS UTARA
BPS - Statistics of Padang Lawas Utara Regency
Jalan Lintas Gunungtua-Padangsidimpuan Km. 5
Desa Sigama, Padang Lawas Utara 22753
Telepon: +62 811 625 1220 Email: bps1220@bps.go.id
Situs: <http://palutakab.bps.go.id>

ISSN 2302 - 1640



9 772302 164001