

Kabupaten BATU BARA DALAM ANGKA

Batu Bara Regency in Figures

2019



**BADAN PUSAT STATISTIK
KABUPATEN BATU BARA**
BPS-Statistics of Batu Bara Regency

Kabupaten BATU BARA DALAM ANGKA

Batu Bara Regency in Figures

2019



KABUPATEN BATU BARA DALAM ANGKA 2019

BATU BARA REGENCY IN FIGURES 2019

ISSN: 2089-6190

Nomor Publikasi/Publication Number: 12190.1907

Katalog/Catalog: 1102001.1219

Ukuran Buku/Book Size: 14,8 cm x 21 cm

Jumlah Halaman/Number of Pages: lxxii + 592 halaman / pages

Naskah/Manuscript:

BPS Kabupaten Batu Bara

BPS- Statistics of Batu Bara Regency

Penyunting/Editor:

BPS Kabupaten Batu Bara

BPS- Statistics of Batu Bara Regency

Gambar Kover oleh/Cover Design by:

BPS Kabupaten Batu Bara

BPS- Statistics of Batu Bara Regency

Ilustrasi Kover/Cover Illustration:

Pulau Pandang Batu Bara/*Pandang Island Batu Bara*

Diterbitkan oleh/Published By:

©BPS Kabupaten Batu Bara/*BPS- Statistics of Batu Bara Regency*

Dicetak oleh/Printed By:

Percetakan Flamboyan Medan

Dilarang mengumumkan, mendistribusikan, mengomunikasikan, dan/atau menggandakan sebagian atau seluruh isi buku ini untuk tujuan komersial tanpa izin tertulis dari Badan Pusat Statistik

Prohibited to announce, distribute, communicate, and/or copy part or all of this book for commercial purpose without permission from BPS-Statistics Indonesia

KEPALA BPS KABUPATEN BATU BARA
CHIEF STATISTICIAN OF BATU BARA REGENCY



DINAR BUTAR-BUTAR, SE, M.Si



KATA PENGANTAR

Dengan memanjatkan puji syukur kehadirat Tuhan Yang Maha Esa, Badan Pusat Statistik (BPS) Kabupaten Batu Bara telah dapat menyelesaikan Publikasi Kabupaten Batu Bara Dalam Angka 2019.

Pada saat ini makin dirasakan kebutuhan akan data statistik dari setiap sektor pembangunan. Hal ini menjadikan kami lebih terdorong untuk melengkapi dan menyempurnakan data yang disajikan, baik kuantitas maupun kualitasnya. Data yang disajikan bersumber dari kegiatan rutin, survei dan sensus yang dilaksanakan oleh BPS Kabupaten Batu Bara dan dilengkapi dengan data sekunder yang dikelola oleh instansi pemerintah dan swasta di wilayah Kabupaten Batu Bara.

Pada kesempatan ini kami mengucapkan banyak terima kasih kepada Bapak Bupati Batu Bara atas bimbingan dan bantuan yang diberikan untuk penerbitan ini, juga kepada instansi pemerintah dan swasta yang telah memberikan bantuan sehingga terwujudnya publikasi ini.

Saran dan kritik dari berbagai pihak untuk perbaikan publikasi ini sangat kami harapkan. Akhirnya harapan kami semoga penyajian publikasi ini dapat membantu dalam memenuhi kebutuhan data statistik baik instansi pemerintah maupun swasta serta bermanfaat bagi para pembaca.

Lima Puluh, Agustus 2019

**BADAN PUSAT STATISTIK
KABUPATEN BATU BARA**

Kepala,

DINAR BUTAR-BUTAR, SE, M.Si



P R E F A C E

Thanks be to God, for the first time BPS-Statistics of Batu Bara Regency have published the Batu Bara Regency in Figures 2019.

We realized that the demand for statistics from all sectors is increased. It is encouraged us to complete and fulfill data both in forms of quantity and quality. The source of primary data are compiled from routine activities, surveys, and censuses conducted by BPS-Statistics of Batu Bara. There are also secondary data taken from government and private institution in Batu Bara Regency.

On this occasion, we would like to show our appellation to the Regent of Batu Bara for providing guidance and aids in publishing this book, and also to the government and private institution who involved in the preparation of this publication.

Comment and suggestions to improve the contents of this publication will be able to fulfill the demand for statistics for everyone who needs it.

Lima Puluh, August 2019

Chief Statistician of Batu Bara Regency,

DINAR BUTAR-BUTAR, SE, M.Si

DAFTAR ISI / CONTENTS

	Halaman Page
Peta Kabupaten Batu Bara/ <i>Map of Batu Bara Regency</i>	iii
Foto Kepala BPS Kabupaten Batu Bara/ <i>Photograph of Chief Statistician of Batu Bara Regency</i>	v
Kata Pengantar/ <i>Preface</i>	vii
Daftar Isi/ <i>Contents</i>	ix
Daftar Tabel/ <i>List of Tables</i>	xi
Daftar Gambar/ <i>List of Figures</i>	xlvii
Sejarah Singkat Batu Bara/ <i>History of Batu Bara</i>	li
Penjelasan Umum/ <i>Explanatory Notes</i>	lxi
1. Geografi dan Iklim/ <i>Geography and Climate</i>	1
2. Pemerintahan/ <i>Government</i>	25
3. Kependudukan dan Ketenagakerjaan/ <i>Population and Employment</i> ...	53
4. Sosial/ <i>Social</i>	95
5. Pertanian/ <i>Agriculture</i>	263
6. Industri dan Energi/ <i>Industry and Energy</i>	355
7. Perdagangan/ <i>Trade</i>	383
8. Hotel dan Pariwisata/ <i>Hotels and Tourism</i>	399
9. Transportasi dan Komunikasi/ <i>Transportation and Communications</i> ..	417
10. Keuangan Daerah dan Harga/ <i>Finance and Prices</i>	455
11. Pengeluaran Penduduk dan Konsumsi Makanan <i>Population Expenditure and Food Consumption</i>	509
12. Pendapatan Regional/ <i>Regional Income</i>	519
13. Perbandingan Antarkabupaten/Kota/ <i>Regency/City Comparison</i>	541
Lampiran/ <i>Appendix</i>	561

DAFTAR TABEL / LIST OF TABLES

Halaman
Page

1. Geografi dan Iklim/ *Geography and Climate*

1.1 **Geografi/ *Geography***

- 1.1.1 Letak dan Geografi Kabupaten Batu Bara, 2018
Location and Geography of Batu Bara Regency, 2018.....11
- 1.1.2 Luas Wilayah Menurut Kecamatan di Kabupaten Batu Bara, 2018
Total Area by Subdistrict in Batu Bara Regency 201812
- 1.1.3 Tinggi Wilayah Di Atas Permukaan Laut (DPL) Menurut Kecamatan di Kabupaten Batu Bara, 2018
Height Above Mean Sea Level (AMSL) by Subdistricts in Batu Bara Regency, 201813
- 1.1.4 Jarak dari Ibukota Kecamatan ke Ibukota Kabupaten(Lima Puluh) di Kabupaten Batu Bara (km), 2018
Distance between Subdistrict Capital and Regency Capital in Batu Bara Regency (km), 2018.....14
- 1.1.5 Status Pemilikan Tanah Dirinci Menurut Hak Tiap Kecamatan di Kabupaten Batu Bara, 2018
Land Possession by Type of Rights and Subdistrict in Batu Bara Regency, 201815
- 1.1.6 Jumlah Sertifikat Hak Atas Tanah Menurut Kecamatan di Kabupaten Batu Bara, 2013 – 2018
Number of Rights on Land Certificate by Subdistrict in Batu Bara Regency, 2013-201816
- 1.1.7 Jumlah Sertifikat yang Diterbitkan Menurut Jenis Hak dan Luas Tanah (Ha) yang Disertifikatkan di Kabupaten Batu Bara, 2018
Number of Published Certificates by Type of Rights and Certificated Land Area in Batu Bara Regency, 2018.....17
- 1.1.8 Jumlah Pencatatan Peralihan Hak dan Penerbitan Hak Tanggungan Menurut Jenis Hak dan Luas Tanah (Ha) yang Disertifikatkan di Kabupaten Batu Bara, 2018
Number of Registration Transfer Right and Dependent Right Published by Type of Rights and Certificated Land Area in Batu Bara Regency, 2018.....18
- 1.1.9 Jumlah Sertifikat Tanah yang Diterbitkan di Kabupaten Batu Bara, 2013-2018

	<i>Number of Published Land Certificates in Batu Bara Regency, 2013-2018</i>	20
1.1.10	Jumlah Penggunaan Hak-Hak atas Tanah yang Diselesaikan Melalui Proyek di Kabupaten Batu Bara, 2018 <i>Number of Land Right Using Finished by Project in Batu Bara Regency, 2018</i>	22
1.2	Iklim/ Climate	
1.2.1	Jumlah Curah Hujan dan Hari Hujan Menurut Bulan di Kabupaten Batu Bara, 2018 <i>Amount of Precipitation and Number of Rainy Days by Month in Batu Bara Regency, 2018</i>	23
2.	Pemerintahan/ Government	
2.1	Wilayah Administratif/ Administratif Area	
2.1.1	Jumlah Desa/Kelurahan Menurut Kecamatan di Kabupaten Batu Bara, 2018 <i>Number of Subdistricts and Villages by Subdistrict in Batu Bara Regency, 2018</i>	33
2.1.2	Jumlah Dusun/Lingkungan Menurut Kecamatan di Kabupaten Batu Bara, 2018 <i>Number of Subdistricts and Villages by Subdistrict in Batu Bara Regency, 2018</i>	34
2.1.3	Banyaknya Kepala Desa/Kelurahan Menurut Jenis Kelamin dan Kecamatan di Kab. Batu Bara, 2018 <i>Number of Headman by Sex and Subdistrict, 2018</i>	35
2.1.4	Nama-Nama Kelurahan Menurut Kecamatan di Kabupaten Batu Bara, 2018 <i>List Name of 'Kelurahan' by Subdistrict in Batu Bara Regency, 2018</i>	36
2.2	Dewan Perwakilan Rakyat Daerah (DPRD)/ The Regional House Of Representative	
2.2.1	Jumlah Anggota Dewan Perwakilan Rakyat Daerah Menurut Partai Politik dan Jenis Kelamin di Kabupaten Batu Bara, 2018 <i>Number of Members of The Regional House of Representatives by Political Parties and Sex in Batu Bara Regency, 2018</i>	37

2.2.2	Banyaknya Keputusan DPRD Menurut Jenis Keputusan di Kabupaten Batu Bara, 2013-2018 <i>Number of Decree of Regional House of Representative in Batu Bara Regency, 2013-2018</i>	38
2.2.3	Jumlah Kegiatan DPRD di Kabupaten Batu Bara, 2013-2018 <i>Number of Regional House of Representatives Activity in Batu Bara Regency, 2013-2018</i>	39
2.2.4	Jumlah Pemilih yang Terdaftar dan Suara Sah yang Diperoleh 5 Partai Besar pada Pemilu Legislatif 2014 tiap Daerah Pemilihan untuk Anggota DPRD Kabupaten Batu Bara <i>Number of Registered Voter and Legal Vote Earning by Five Biggest Parties for Regional House Parliament by Election Area in 2014 General Election</i>	40
2.2.5	Persentase Suara Sah yang Diperoleh 5 Partai Besar pada Pemilu Legislatif 2014 tiap Daerah Pemilihan untuk Anggota DPRD Kab. Batu Bara <i>Percentage of Legal Vote Earning by Five Biggest Parties for Regional House Parliament by Election Area in 2014 General Election</i>	41
2.2.6	Perolehan Total Suara Sah, Persentase dan Perolehan Kursi untuk Anggota DPRD Kab. Batu Bara pada Pemilu Legislatif 2014 tiap Partai <i>Total of Legal Vote Earning, Percentage and Seat Earning for Regional House Parliament by Party in 2014 General Election</i>	42
2.2.7	Perolehan Suara Sah, Persentase dan Perolehan Kursi untuk Anggota DPRD Kabupaten Batu Bara pada Pemilu Legislatif 2014 tiap Partai <i>Legal Vote Earning, Percentage and Seat Earning for Regional House Parliament by Party in 2014 General Election (Batu Bara I)</i>	43
2.2.8	Perolehan Suara Sah, Persentase dan Perolehan Kursi untuk Anggota DPRD Kabupaten Batu Bara pada Pemilu Legislatif 2014 tiap Partai <i>Legal Vote Earning, Percentage and Seat Earning for Regional House Parliament by Party in 2014 General Election (Batu Bara II)</i>	44
2.2.9	Perolehan Suara Sah, Persentase dan Perolehan Kursi untuk Anggota DPRD Kabupaten Batu Bara pada Pemilu Legislatif 2014 tiap Partai <i>Legal Vote Earning, Percentage and Seat Earning for Regional House Parliament by Party in 2014 General Election (Batu Bara III)</i>	45

2.2.10	Perolehan Suara Sah, Persentase dan Perolehan Kursi untuk Anggota DPRD Kabupaten Batu Bara pada Pemilu Legislatif 2014 tiap Partai <i>Legal Vote Earning, Percentage and Seat Earning for Regional House Parliament by Party in 2014 General Election (Batu Bara IV)</i>	46
2.2.11	Perolehan Suara Sah, Persentase dan Perolehan Kursi untuk Anggota DPRD Kabupaten Batu Bara pada Pemilu Legislatif 2014 tiap Partai <i>Legal Vote Earning, Percentage and Seat Earning for Regional House Parliament by Party in 2014 General Election (Batu Bara V)</i>	47
2.3	Pegawai Negeri Sipil/ <i>Civil Servants</i>	
2.3.1	Jumlah Pegawai Negeri Sipil Menurut Dinas/ Instansi Pemerintah dan Jenis Kelamin di Kabupaten Batu Bara, 2018 <i>Number of Civil Servant by Institution/Office and Sex in Batu Bara Regency, 2018</i>	48
2.3.2	Jumlah Pegawai Negeri Sipil Menurut Tingkat Pendidikan yang Ditamatkan dan Jenis Kelamin di Kabupaten Batu Bara, 2018 <i>Number of Civil Servant by Educational Level and Sex in Batu Bara Regency, 2018</i>	49
2.3.3	Jumlah Pegawai Negeri Sipil Menurut Golongan Kepangkatan dan Jenis Kelamin di Kabupaten Batu Bara, 2018 <i>Number of Civil Servants by Hierarchy and Sex in Batu Bara Regency, 2018</i>	50
2.3.4	Jumlah Pegawai Negeri Sipil Pemerintah Daerah Menurut Tingkat Pendidikan di Kabupaten Batu Bara, 2018 <i>Number of Civil Servant in Regional Government by Educational Level in Batu Bara Regency, 2018</i>	51
2.3.5	Jumlah Pegawai Negeri Sipil Pemerintah Daerah Menurut Tingkat Diklat Pimpinan di Kabupaten Batu Bara, 2018 <i>Number of Civil Servant in Regional Government by Level of Leader Training in Batu Bara Regency, 2018</i>	52

3. Penduduk dan Ketenagakerjaan/ *Population and Employment*

3.1 Penduduk/ *Population*

3.1.1	Jumlah Penduduk dan Laju Pertumbuhan Penduduk Menurut Kecamatan di Kabupaten Batu Bara, 2010, 2017, dan 2018	
-------	--	--

	<i>Population and Population Growth Rate by Subdistrict in Batu Bara Regency, 2010, 2017, and 2018</i>	70
3.1.2	Jumlah Penduduk dan Rasio Jenis Kelamin Menurut Kecamatan di Kabupaten Batu Bara 2018 <i>Population and Sex Ratio by Subdistrict in Batu Bara Regency, 2018</i>	71
3.1.3	Distribusi dan Kepadatan Penduduk Menurut Kecamatan di Kabupaten Batu Bara, 2018 <i>Population Distribution and Density by Subdistrict in Batu Bara Regency, 2018</i>	72
3.1.4	Jumlah Penduduk Menurut Kelompok Umur dan Jenis Kelamin di Kabupaten Batu Bara, 2018 <i>Population by Age Group and Sex in Batu Bara Regency, 2018</i>	73
3.1.5	Luas Wilayah, Jumlah Rumah Tangga, dan Penduduk Menurut Kecamatan di Kabupaten Batu Bara, 2018 <i>Total Area, Household and Population by Subdistrict in Batu Bara Regency, 2018</i>	74
3.1.6	Perkiraan Jumlah Penduduk Menurut Kelompok Umur dan Kecamatan di Kabupaten Batu Bara, 2018 <i>Estimate of Population by Type of Age and Subdistrict in Batu Bara Regency, 2018</i>	75
3.1.7	Jumlah Penduduk Menurut Kecamatan di Kabupaten Batu Bara, 2015-2018 <i>Population by Subdistrict in Batu Bara Regency, 2015-2018</i>	77
3.1.8	Jumlah Desa Pantai tiap Kecamatan di Kabupaten Batu Bara, 2018 <i>Number of Coast Village Each Subdistrict in Batu Bara Regency, 2018</i>	78
3.1.9	Persentase Penduduk Usia 10 Tahun Keatas Menurut Tingkat Pendidikan yang Ditamatkan di Kabupaten Batu Bara, 2015-2018 <i>Percentage of Population Aged 10 Years and Over by Educational Attainment in Batu Bara Regency, 2015-2018</i>	79
3.1.10	Proporsi Penduduk Perempuan Usia 10 Tahun Keatas yang Pernah Kawin Menurut Usia Perkawinan Pertama di Kabupaten Batu Bara, 2018 <i>Proportion of Female Population Aged 10 Years and Over Who Ever Married by Age of First Marriage in Batu Bara Regency, 2018</i>	80
3.1.11	Persentase Penduduk Usia 10 Tahun Keatas Menurut Status Perkawinan di Kabupaten Batu Bara, 2018	

<i>Percentage of Population Aged 10 Years and Over by Marriage Status in Batu Bara Regency, 2018</i>	78
--	----

3.2 Ketenagakerjaan/ Employment

3.2.1 Jumlah Penduduk Berumur 15 Tahun Keatas Menurut Jenis Kegiatan Selama Seminggu yang Lalu dan Jenis Kelamin di Kabupaten Batu Bara 2018 <i>Population Aged 15 Years and Over by Type of Activity During The Previous Week and Sex in Batu Bara Regency, 2018</i>	82
3.2.2 Jumlah Penduduk Berumur 15 Tahun Ke Atas Menurut Pendidikan Tertinggi yang Ditamatkan dan Jenis Kegiatan Selama Seminggu yang Lalu di Kabupaten Batu Bara, 2018 <i>Population Aged 15 Years and Over by Educational Attainment and Type of Activity During The Previous Week in Batu Bara Regency, 2018</i>	83
3.2.3 Jumlah Penduduk Berumur 15 Tahun Ke Atas yang Bekerja Selama Seminggu yang Lalu Menurut Kelompok Umur dan Jenis Kelamin di Kabupaten Batu Bara, 2018 <i>Population Aged 15 Years and Over Who Worked During the Previous Week by Age Group and Sex in Batu Bara Regency, 2018</i>	84
3.2.4 Jumlah Penduduk Berumur 15 Tahun Ke Atas yang Bekerja Selama Seminggu yang Lalu Menurut Lapangan Pekerjaan Utama dan Jenis Kelamin di Kabupaten Batu Bara, 2018 <i>Population Aged 15 Years and Over Who Worked During the Previous Week by Main Industry and Sex in Batu Bara Regency, 2018</i>	85
3.2.5 Jumlah Penduduk Berumur 15 Tahun Ke Atas yang Bekerja Selama Seminggu yang Lalu Menurut Status Pekerjaan Utama dan Jenis Kelamin di Kabupaten Batu Bara, 2018 <i>Population Aged 15 Years and Over Who Worked During the Previous Week by Main Employment Status and Sex in Batu Bara Regency, 2018</i>	86
3.2.6 Jumlah Pencari Kerja Terdaftar Menurut Tingkat Pendidikan Tertinggi yang Ditamatkan dan Jenis Kelamin di Kabupaten Batu Bara, 2018 <i>Number of Registered Job Applicants by Educational Attainment and Sex in Batu Bara Regency, 2018</i>	87

3.2.7	Jumlah Pencari Kerja Terdaftar dan Belum Ditempatkan Serta Lowongan yang Belum Dipenuhi Menurut Jabatan di Kabupaten Batu Bara, 2018 <i>Number of Unoccupied Registered Job Seeker and Job Vacancy by Occupation in Batu Bara Regency, 2018</i>	88
3.2.8	Jumlah Lowongan Kerja Menurut Status, Jenis Kelamin dan Sektor Lapangan Usaha di Kabupaten Batu Bara, 2018 <i>Number of Job Vacancy by Status, Sex and Industrial Origin in Batu Bara Regency, 2018</i>	89
3.2.9	Jumlah Tenaga Kerja Warga Negara Asing Menurut Izin Kerja dan Kewarganegaraan di Kabupaten Batu Bara, 2018 <i>Number of Foreign Worker by Working Permit and Citizenship in Batu Bara Regency, 2018</i>	90
3.2.10	Jumlah Tenaga Kerja Warga Negara Asing Menurut Izin Usaha dan Jabatan di Kabupaten Batu Bara, 2018 <i>Number of Foreign Worker by Working Permit and Occupation in Batu Bara Regency, 2018</i>	91
3.2.11	Jumlah Perusahaan dan Tenaga Kerja Terdaftar Sesuai UU No. 7 Tahun 1981 dan yang Terkena PHK Menurut Kecamatan di Kabupaten Batu Bara, 2017 <i>Number of Company and Registered Employees Appropriate with 'UU No. 7 1981' and Severed Contract Workers by Subdistrict in Batu Bara Regency, 2017</i>	92
3.2.12	Jumlah Perusahaan dan Tenaga Kerja yang Ikut dalam Jamsostek Menurut Kecamatan di Kabupaten Batu Bara, 2018 <i>Number of Company and Employees Accompany in 'Jamsostek' by Subdistrict in Batu Bara Regency, 2018</i>	93

4. Sosial/ Social

4.1 Pendidikan/ Education

4.1.1	Jumlah Sekolah, Guru, dan Murid Taman Kanak-Kanak (TK) di Bawah Kementerian Pendidikan dan Kebudayaan Menurut Menurut Kecamatan di Kabupaten Batu Bara, 2016/2017 dan 2017/2018 <i>Number of Schools, Teachers, and Pupils in Kindergarten Under The Ministry of Education and Culture by Subdistrict in Batu Bara Regency, 2016/2017 and 2017/2018</i>	117
-------	--	-----

4.1.2	Jumlah Sekolah, Guru, dan Murid Raudatul Athfal (RA) di Bawah Kementerian Agama Menurut Kecamatan di Kabupaten Batu Bara, 2017/2018 dan 2018/2019 <i>Number of Schools, Teachers, and Pupils in Raudatul Athfal (RA) Under The Ministry of Religious Affairs by Subdistrict in Batu Bara Regency, 2017/2018 and 2018/2019</i>	120
4.1.3	Jumlah Sekolah, Guru, dan Murid Sekolah Dasar (SD) di Bawah Kementerian Pendidikan dan Kebudayaan Menurut Kecamatan di Kabupaten Batu Bara, 2016/2017 dan 2017/2018 <i>Number of Schools, Teachers, and Pupils in Primary Schools Under The Ministry of Education and Culture by Subdistrict in Batu Bara Regency, 2016/2017 and 2017/2018</i>	121
4.1.4	Jumlah Sekolah, Guru, dan Murid Madrasah Ibtidaiyah (MI) di Bawah Kementerian Agama Menurut Kecamatan di Kabupaten Batu Bara, 2017/2018 dan 2018/2019 <i>Number of Schools, Teachers, and Pupils in Madrasah Ibtidaiyah (MI) Under The Ministry of Religious Affairs by Subdistrict in Batu Bara Regency, 2017/2018 and 2018/2019</i>	124
4.1.5	Jumlah Sekolah, Guru, dan Murid Sekolah Menengah Pertama (SMP) di Bawah Kementerian Pendidikan dan Kebudayaan Menurut Kecamatan di Kabupaten Batu Bara, 2016/2017 dan 2017/2018 <i>Number of Schools, Teachers, and Pupils in Junior High Schools Under The Ministry of Education and Culture by Subdistrict in Batu Bara Regency, 2016/2017 and 2017/2018</i>	127
4.1.6	Jumlah Sekolah, Guru, dan Murid Madrasah Tsanawiyah (MTs) di Bawah Kementerian Agama Menurut Kecamatan di Kabupaten Batu Bara, 2017/2018 dan 2018/2019 <i>Number of Schools, Teachers, and Pupils in Madrasah Tsanawiyah (MTs) Under The Ministry of Religious Affairs by Subdistrict in Batu Bara Regency, 2017/2018 and 2018/2019</i>	130
4.1.7	Jumlah Sekolah, Guru, dan Murid Sekolah Menengah Atas (SMA) di Bawah Kementerian Pendidikan dan Kebudayaan Menurut Kecamatan di Kabupaten Batu Bara, 2016/2017 dan 2017/2018 <i>Number of Schools, Teachers, and Pupils in Senior High Schools Under The Ministry of Education and Culture by Subdistrict in Batu Bara Regency, 2016/2017 and 2017/2018</i>	133
4.1.8	Jumlah Sekolah, Guru, dan Murid Sekolah Menengah Kejuruan (SMK) di Bawah Kementerian Pendidikan dan Kebudayaan	

	Menurut Kecamatan di Kabupaten Batu Bara, 2016/2017 dan 2017/2018	
	<i>Number of Schools, Teachers, and Pupils in Vocational High Schools Under The Ministry of Education and Culture by Subdistrict in Batu Bara Regency, 2016/2017 and 2017/2018.....</i>	136
4.1.9	Jumlah Sekolah, Guru, dan Murid Madrasah Aliyah (MA) di Bawah Kementerian Agama Menurut Kecamatan di Kabupaten Batu Bara, 2017/2018 dan 2018/2019	
	<i>Number of Schools, Teachers, and Pupils in Madrasah Aliyah (MA) Under The Ministry of Religious Affairs by Subdistrict in Batu Bara Regency, 2017/2018 and 2018/2019</i>	139
4.1.10	Jumlah Desa/Kelurahan yang Memiliki Fasilitas Sekolah Menurut Kecamatan dan Tingkat Pendidikan di Kabupaten Batu Bara, 2011-2018	
	<i>Number of Villages Having Educational Facilities by Subdistrict and Educational Level in Batu Bara Regency, 2011-2018</i>	142
4.1.11	Persentase Penduduk Usia 7–24 Tahun Yang Masih Sekolah Menurut Jenis Kelamin dan Kelompok Umur Sekolah di Kabupaten Batu Bara, 2018	
	<i>Percentage of Population Aged 7-24 Years by Sex, Age Group, and School Participation in Batu Bara Regency, 2018.....</i>	145
4.1.12	Angka Partisipasi Murni (APM) dan Angka Partisipasi Kasar (APK) Menurut Jenjang Pendidikan di Kabupaten Batu Bara, 2018	
	<i>Net Enrolment Rate and Gross Enrolment Rate by Educational Level in Batu Bara Regency, 2018.....</i>	146
4.1.13	Persentase Penduduk Yang Masih Sekolah Menurut Kelompok Umur di Kabupaten Batu Bara, 2015-2018	
	<i>Percentage of Population Attending of School by Age Group in Batu Bara Regency, 2015-2018</i>	147
4.1.14	Tingkat Buta Huruf Menurut Jenis kelamin dan kelompok umur di Kabupaten Batu Bara, 2018	
	<i>Illiterate Rate by Sex and Age Group in Batu Bara Regency, 2018.....</i>	148
4.1.15	Jumlah Sekolah, Guru dan Murid Menurut Jenjang Sekolah dan Kecamatan di Kabupaten Batu Bara, 2018	
	<i>Number of Schools, Teachers and Pupils and by Level of School and Subdistrict in Batu Bara Regency, 2018.....</i>	149
4.1.16	Jumlah Sekolah, Murid dan Guru Menurut Jenjang Sekolah Negeri dan Kecamatan di Kabupaten Batu Bara, 2018	

	<i>Number of Schools, Pupils and Teachers by Level of Public School and Subdistrict in Batu Bara Regency, 2018</i>	153
4.1.17	Jumlah Sekolah Negeri, Lokal, Guru, dan Rasio Murid Menurut Kecamatan di Kabupaten Batu Bara, 2018 <i>Number of Public Schools, Classrooms, Teachers and Pupils Ratio by Subdistrict in Batu Bara Regency, 2018</i>	158
4.1.18	Jumlah Sekolah, Guru dan Murid Menurut Jenjang Sekolah Swasta dan Kecamatan di Kabupaten Batu Bara, 2018 <i>Number of Private Schools, Teachers and Pupils by Level of Islamic School and Subdistrict in Batu Bara Regency, 2018</i>	163
4.1.19	Jumlah Sekolah Swasta, Lokal dan Rasio Murid Menurut Kecamatan di Kabupaten Batu Bara, 2018 <i>Number of Private Schools, Classrooms and Pupils Ratio by Subdistrict in Batu Bara Regency, 2018</i>	168
4.1.20	Jumlah Guru Menurut Tingkat Sekolah, Status dan Tingkat Pendidikan di Kabupaten Batu Bara, 2017 <i>Number of Teachers by Level of School, Status and Level of Education in Batu Bara Regency, 2017</i>	173
4.1.21	Jumlah Peserta Program Keaksaraan Fungsional (KF) di Kabupaten Batu Bara, 2014-2018 <i>Number of Participants Functional Literacy Programme in Batu Bara Regency 2014-2018</i>	176
4.1.22	Jumlah Sekolah, Guru dan Murid Menurut Jenjang Sekolah Islam Negeri dan Kecamatan di Kabupaten Batu Bara, 2018 <i>Number of Public Islamic Schools, Teachers and Pupils by Level of Islamic School and Subdistrict in Batu Bara Regency, 2018</i>	177
4.1.23	Jumlah Sekolah Islam Negeri, Lokal dan Rasio Murid Menurut Kecamatan di Kabupaten Batu Bara, 2018 <i>Number of Public Islamic Schools, Classrooms and Pupil Ratio by Subdistrict in Batu Bara Regency, 2018</i>	181
4.1.24	Jumlah Sekolah, Guru dan Murid Menurut Jenjang Sekolah Islam Swasta dan Kecamatan di Kabupaten Batu Bara, 2018 <i>Number of Private Islamic Schools, Teachers and Pupils by Level of Islamic School and Subdistrict in Batu Bara Regency, 2018</i>	185
4.1.25	Jumlah Sekolah Islam Swasta, Lokal dan Rasio Murid Menurut Kecamatan di Kabupaten Batu Bara, 2018 <i>Number of Private Islamic Schools, Classrooms and Pupil Ratio by Subdistrict in Batu Bara Regency, 2018</i>	189

4.2	Kesehatan dan Keluarga Berencana/ <i>Health and Family Planning</i>	
4.2.1	Jumlah Fasilitas Kesehatan di Kabupaten Batu Bara, 2014-2018 <i>Number of Health Facilities in Batu Bara Regency, 2014-2018</i>	193
4.2.2	Jumlah Rumah Sakit Umum Menurut Kecamatan di Kabupaten Batu Bara, 2018 <i>Number of Public Hospital by Subdistrict in Batu Bara Regency, 2018</i>	194
4.2.3	Jumlah Pusat Kesehatan Masyarakat dan Sejenisnya Menurut Kecamatan di Kabupaten Batu Bara, 2018 <i>Number of Public Health Centers and The Like by Subdistrict in Batu Bara Regency, 2018</i>	195
4.2.4	Jumlah Tenaga Kesehatan Menurut Unit Kerja dan Sarana Pelayanan Kesehatan di Kabupaten Batu Bara, 2018 <i>Number of Health Workers by Working Unit and Health Care Facilities in Batu Bara Regency, 2018</i>	196
4.2.5	Jumlah Tenaga Dokter Pemerintah dan Swasta Menurut Sarana Pelayanan Kesehatan di Kabupaten Batu Bara, 2018 <i>Number of State and Private Physicians by Health Care Facilities in Batu Bara Regency, 2018</i>	198
4.2.6	Jumlah Tenaga Dokter Pemerintah dan Swasta Menurut Kecamatan di Kabupaten Batu Bara, 2018 <i>Number of State and Private Physicians by Subdistrict in Batu Bara Regency, 2018</i>	199
4.2.7	Jumlah Perawat, Bidan, dan Farmasi di Puskesmas Menurut Kecamatan di Kabupaten Batu Bara, 2018 <i>Number of State Nurse, Midwife and Pharmacy in Public Health Center by Subdistrict in Batu Bara Regency, 2018</i>	200
4.2.8	Jumlah Apoteker, Sarjana Lain dan Tenaga Administrasi Menurut Kecamatan di Kabupaten Batu Bara, 2018 <i>Number of Pharmacists, Other Medical Graduated and Administration Workers by Subdistrict in Batu Bara Regency, 2018</i> ...	201
4.2.9	Banyaknya Kelahiran Menurut Penolong Kelahiran di Kabupaten Batu Bara, 2014-2018 <i>Number of Birth by Birth Attendant in Batu Bara Regency, 2014-2018</i>	203
4.2.10	Banyaknya Balita yang Pernah Mendapat Imunisasi di Kabupaten Batu Bara, 2018 <i>Number of Toddlers Ever Get Immunizations in Batu Bara Regency, 2018</i>	204

4.2.11	Sepuluh Penyakit Terbesar di Kabupaten Batu Bara, 2018 <i>The Biggest Diseases in Batu Bara Regency, 2018</i>	207
4.2.12	Banyaknya Bayi Lahir, Bayi Berat Badan Lahir Rendah (BBLR), BBLR Dirujuk, dan Gizi Buruk Menurut Kecamatan di Kabupaten Batu Bara, 2018 <i>Number of Babies Born, Infant Low Birth Weight (LBW), LBW Referred and Malnutrition by Subdistricts in Batu Bara Regency, 2018</i>	208
4.2.13	Banyaknya Ibu Hamil, Melakukan Kunjungan K1, Melakukan Kunjungan K4, KEK, dan Mendapat Tablet Zat Besi (Fe) di Kabupaten Batu Bara, 2014-2018 <i>Number of Pregnant Women, Making Visits K1, K4 Conducting Visits, KEK, and Gets Iron (Fe) Tablet in Batu Bara Regency, 2014-2018</i>	209
4.2.14	Banyaknya Remaja Usia 15-24 Tahun yang Mendapat Penyuluhan Tentang Kesehatan Reproduksi (Kespro)/HIV/AIDS Menurut Kecamatan di Kabupaten Batu Bara, 2018 <i>Number of Teens Ages 15-24 Years Who Received Counseling About Reproductive Health (Kespro)/HIV/AIDS by Subdistricts in Batu Bara Regency, 2018</i>	210
4.2.15	Jumlah Kasus HIV/AIDS, IMS, DBD, Diare, TB, dan Malaria Menurut Kecamatan di Kabupaten Batu Bara, 2018 <i>Number of Cases of HIV/AIDS, Sexually Transmitted Infection, Dengue Fever, Diarrhea, Tuberculosis (TB) and Malaria by Subdistrict in Batu Bara Regency, 2018</i>	211
4.2.16	Banyaknya Institusi Masyarakat Menurut Kecamatan di Kabupaten Batu Bara, 2018 <i>Number of Society Institutions by Subdistricts in Batu Bara Regency, 2018</i>	212
4.2.17	Program Keluarga Berencana di Kabupaten Batu Bara, 2009-2018 <i>Family Planning Program in Batu Bara Regency, 2009-2018</i>	213
4.2.18	Jumlah Pasangan Usia Subur(PUS) dan Peserta KB Aktif Menurut Kecamatan di Kabupaten Batu Bara, 2018 <i>Number of Eligible Couple and Family Planning Participants by Subdistricts in Batu Bara Regency, 2018</i>	214
4.2.19	Jumlah Peserta KB Baru Menurut Kecamatan di Kabupaten Batu Bara, 2018 <i>Number of New Family Planning Participants by Subdistricts in Batu Bara Regency, 2018</i>	216

4.3 Agama/ Religion

- 4.3.1 Jumlah Penduduk Menurut Kecamatan dan Agama yang Dianut di Kabupaten Batu Bara, 2018
Population by Subdistrict and Religion in Batu Bara Regency, 2018....218
- 4.3.2 Jumlah Tempat Peribadatan Menurut Kecamatan di Kabupaten Batu Bara, 2018
Number of Worship Facilities by Subdistrict in Batu Bara Regency, 2018.....219
- 4.3.3 Banyaknya Jemaah Haji Menurut Kecamatan di Kabupaten Batu Bara, 2018
Number of Moslem Pilgrims by Subdistricts in Batu Bara Regency, 2018.....220
- 4.3.4 Banyaknya Jemaah Haji dan ONH Melalui Transportasi Udara di Kabupaten Batu Bara, 2009-2018
Number of Moslem Pilgrims and Cost by Air Transportation in Batu Bara Regency, 2009-2018221
- 4.3.5 Banyaknya Surat Nikah yang Dikeluarkan Menurut Kecamatan di Kabupaten Batu Bara, 2014-2018
Number of Marriage Certificate Issued by Subdistrict in Batu Bara Regency, 2014-2018222
- 4.3.6 Data Peristiwa Nikah/Rujuk Menurut Kecamatan di Kabupaten Batu Bara, 2018
Number of Marriages/Remarriages by Subdistrict in Batu Bara Regency, 2018223
- 4.3.7 Perkara yang Masuk dan Diputuskan Pengadilan Agama Kisaran untuk Kabupaten Batu Bara, 2018
Reported and Verdicted Cases by Religious Court of Kisaran for Batu Bara Regency, 2018225
- 4.3.8 Cerai Talak, Cerai Gugat, Rujuk dan Perkara Lain Tiap Kecamatan di Kabupaten Batu Bara, 2018
Talaq, Sues, Remarried and Another Cases by Subdistrict in Batu Bara Regency, 2018.....228

4.4 Kriminal/ Criminal

- 4.4.1 Banyaknya Perkara yang Diterima dan Diselesaikan tiap Bulan di Pengadilan Negeri Kisaran untuk Kabupaten Batu Bara, 2018
Number of Cases Received and Completed by Month in Kisaran State Court for Batu Bara Regency, 2018.....229

4.4.2	Jumlah Perkara Pidana (Termasuk Pelanggaran Lalu Lintas) yang Masuk dan Telah Diputuskan di Pengadilan Negeri Kisaran untuk Kabupaten Batu Bara, 2018 <i>Number of Reported and Solved Crime Cases Including Traffic Violations in Kisaran State Court for Batu Bara Regency, 2018</i>	230
4.4.3	Jumlah Perkara Perdata yang Masuk dan Telah Diputuskan di Pengadilan Negeri Kisaran untuk Kabupaten Batu Bara, 2018 <i>Number of Reported and Solved Civil Cases in Kisaran State Court for Batu Bara Regency, 2018</i>	231
4.4.4	Jumlah Perkara Tindak Pidana dan Tahanan Kejaksaan Negeri Batu Bara Menurut Jenis Perkara, 2018 <i>Number of Cases Crime and Prisoners of State Prosecution of Batu Bara by Type of Cases, 2018</i>	232
4.4.5	Jumlah Perkara Tindak Pidana Umum yang Diselesaikan dan Dieksekusi oleh Kejaksaan Negeri Batu Bara, 2018 <i>Number of Cases by General Crime of Salvation by State Prosecution of Batu Bara, 2018</i>	233
4.4.6	Jumlah Perkara Tindak Pidana Khusus yang Diselesaikan dan Dieksekusi oleh Kejaksaan Negeri Batu Bara, 2018 <i>Number of Cases by Special Crime of Salvation by State Prosecution of Batu Bara, 2018</i>	234
4.4.7	Jumlah Tindak Pidana Menurut Kepolisian Sektor di Kabupaten Batu Bara, 2016-2018 <i>Number of Reported Criminal Cases by Subdistrict Police Office in Batu Bara Regency, 2016-2018</i>	235
4.4.8	Persentase Penyelesaian Tindak Pidana Menurut Kepolisian Sektor di Kabupaten Batu Bara, 2016-2018 <i>Percentage of Crime Clearance Rate by Subdistrict Police Office in Batu Bara Regency, 2016-2018</i>	236
4.4.9	Jumlah Peristiwa Kejahatan/Pelanggaran yang Dilaporkan dan Diselesaikan Menurut Jenis Pelanggaran di Kabupaten Batu Bara, 2018 <i>Number of Reported and Solved Crimes by Type of Violations in Batu Bara Regency, 2018</i>	237
4.4.10	Jumlah Narapidana, Tahanan/Titipan Menurut Jenis Kelamin di Lembaga Pemasyarakatan Labuhan Ruku untuk Kabupaten Batu Bara, 2018 <i>Number of Prisoners and Accused by Sex in Labuhan Ruku Correction Institution for Batu Bara Regency, 2018</i>	244

4.4.11	Jumlah Narapidana yang Dihukum Berdasarkan Putusan Pengadilan Negeri di Lembaga Pemasyarakatan Labuhan Ruku untuk Kabupaten Batu Bara, 2018 <i>Number of Sentenced Prisoners Under State Court Decision in Labuhan Ruku Correctional Institution for Batu Bara Regency, 2018.....</i>	246
4.5	Kemiskinan Dan Pembangunan Manusia/ <i>Proverty And Human Development</i>	
4.5.1	Jumlah Keluarga Menurut Kecamatan dan Klasifikasi Keluarga di Kabupaten Batu Bara, 2018 <i>Number of Households by Subdistrict and Household Classification in Batu Bara Regency 2018.....</i>	249
4.5.2	Banyaknya Keluarga Menurut Tingkat Kesejahteraan tiap Kecamatan di Kabupaten Batu Bara, 2009-2018 <i>Number of Family by Prosperity Level and Subdistricts in Batu Bara Regency, 2009-2018</i>	250
4.5.3	Garis Kemiskinan dan Penduduk Miskin di Kabupaten Batu Bara, 2014-2018 <i>Poverty Line and Poor People in Batu Bara Regency, 2014-2018.....</i>	251
4.6	Sosial Lainnya/ <i>Other Sosial</i>	
4.6.1	Jumlah Panti Asuhan Menurut Kecamatan, Status, Kapasitas dan Penghuni di Kabupaten Batu Bara, 2018 <i>Number of Orphan Ages by Subdistrict, Status, Capacity and Occupant in Batu Bara Regency, 2018</i>	252
4.6.2	Jumlah Penyandang Masalah Kesejahteraan Sosial (PMKS) Menurut Kecamatan di Kabupaten Batu Bara, 2018 <i>Number of Peoples with Social Welfare Problem by Subdistrict in Batu Bara Regency, 2018</i>	253
4.6.3	Jumlah Pendayagunaan Perpustakaan Daerah Menurut Jenisnya di Kabupaten Batu Bara, 2018 <i>Number of Local Library Administrative by Type in Batu Bara Regency, 2018</i>	258
4.6.4	Jumlah Perpustakaan Binaan Menurut Jenisnya di Kabupaten Batu Bara, 2018 <i>Number of Scouted Library by Type in Batu Bara Regency, 2018.....</i>	259
4.6.5	Jumlah Koleksi Perpustakaan Daerah Menurut Jenisnya di Kabupaten Batu Bara, 2018	

	<i>Number of Local Library Collection by Type in Batu Bara Regency, 2018</i>	260
4.6.6	Jumlah Akte Kelahiran yang Dikeluarkan Menurut Kecamatan di Kabupaten Batu Bara, 2014-2018 <i>Number of Birth Certificates are issued by Subdistrict in Batu Bara Regency, 2014-2018</i>	261

5. Pertanian/ Agriculture

5.1 Tanaman Pangan/ Food Crops

5.1.1	Luas Lahan Pertanian Untuk Persawahan Menurut Kecamatan di Kabupaten Batu Bara (hektar), 2018 <i>Total Agriculture Land for Rice Fields by Subdistricts in Batu Bara Regency (hectar), 2018</i>	280
5.1.2	Luas Lahan Sawah Menurut Jenis Pengairan dan Kecamatan di Kabupaten Batu Bara(hektar), 2018 <i>Area of Wetland by Type of Irrigation and Subdistricts in Batu Bara Regency (hectar), 2018</i>	281
5.1.3	Luas Lahan Tegal/Kebun, Ladang/Huma, dan Lahan yang Sementara Tidak Diusahakan Menurut Kecamatan di Kabupaten Batu Bara (hektar), 2018 <i>Area of Dry Field/Garden, Shifting Cultivation, Land and Temporarily Unused Land by Subdistricts in Batu Bara Regency (hectar), 2018</i>	282
5.1.4	Luas Tanam, Luas Panen, Produksi, dan Rata-Rata Produksi Padi Sawah Menurut Kecamatan di Kabupaten Batu Bara, 2018 <i>Planted Area, Harvested Area, Production, and Average Yieldmper Hectare of Wetland Paddy by Subdistricts in Batu Bara Regency, 2018</i>	283
5.1.5	Luas Tanam, Luas Panen, Produksi, dan Rata-Rata Produksi Jagung Menurut Kecamatan di Kabupaten Batu Bara, 2018 <i>Planted Area, Harvested Area, Production, and Average Yieldmper Hectare of Corn by Subdistricts in Batu Bara Regency, 2018</i>	284
5.1.6	Luas Tanam, Luas Panen, Produksi, dan Rata-Rata Produksi Kacang Kedelai Menurut Kecamatan di Kabupaten Batu Bara, 2018 <i>Planted Area, Harvested Area, Production, and Average Yieldmper Hectare of Soybeans by Subdistricts in Batu Bara Regency, 2018</i>	285

5.1.7	Luas Tanam, Luas Panen, Produksi, dan Rata-Rata Produksi Kacang Tanah Menurut Kecamatan di Kabupaten Batu Bara, 2018 <i>Planted Area, Harvested Area, Production, and Average Yieldmper Hectare of Peanuts by Subdistricts in Batu Bara Regency, 2018</i>	286
5.1.8	Luas Tanam, Luas Panen, Produksi, dan Rata-Rata Produksi Kacang Hijau Menurut Kecamatan di Kabupaten Batu Bara, 2018 <i>Planted Area, Harvested Area, Production, and Average Yieldmper Hectare of Green Beans by Subdistricts in Batu Bara Regency, 2018</i>	287
5.1.9	Luas Tanam, Luas Panen, Produksi, dan Rata-Rata Produksi Ubi Kayu Menurut Kecamatan di Kabupaten Batu Bara, 2018 <i>Planted Area, Harvested Area, Production, and Average Yieldmper Hectare of Cassava by Subdistricts in Batu Bara Regency, 2018</i>	288
5.1.10	Luas Tanam, Luas Panen, Produksi, dan Rata-Rata Produksi Ubi Jalar Menurut Kecamatan di Kabupaten Batu Bara, 2018 <i>Planted Area, Harvested Area, Production, and Average Yieldmper Hectare of Sweet Potatoes by Subdistricts in Batu Bara Regency, 2018</i>	289
5.1.11	Luas Tanam, Luas Panen, Produksi, dan Rata-Rata Produksi Bahan Makanan Menurut Jenis Tanaman di Kabupaten Batu Bara, 2018 <i>Planted Area, Harvested Area, Production, and Average Yieldmper Hectare of Green Beans by Type of Crops in Batu Bara Regency, 2018</i>	290
5.1.12	Produksi Padi Sawah Menurut Kecamatan di Kabupaten Batu Bara, 2014-2018 <i>Wetland Paddy Production by Subdistricts in Batu Bara Regency, 2014-2018</i>	291
5.1.13	Produksi Jagung Menurut Kecamatan di Kabupaten Batu Bara, 2014-2018 <i>Corn Production by Subdistricts in Batu Bara Regency, 2014-2018</i>	292
5.1.14	Produksi Kacang Kedelai Menurut Kecamatan di Kabupaten Batu Bara, 2014-2018 <i>Soybeans Production by Subdistricts in Batu Bara Regency, 2014-2018</i>	293
5.1.15	Produksi Kacang Tanah Menurut Kecamatan di Kabupaten Batu Bara, 2014-2018 <i>Peanuts Production by Subdistricts in Batu Bara Regency, 2014-2018</i>	294

5.1.16	Produksi Kacang Hijau Menurut Kecamatan di Kabupaten Batu Bara, 2014-2018 <i>Green Beans Production by Subdistricts in Batu Bara Regency, 2014-2018</i>	295
5.1.17	Produksi Ubi Kayu Menurut Kecamatan di Kabupaten Batu Bara, 2014-2018 <i>Cassava Production by Subdistricts in Batu Bara Regency, 2014-2018</i>	296
5.1.18	Produksi Ubi Jalar Menurut Kecamatan di Kabupaten Batu Bara, 2014-2018 <i>Sweet Potatoes Production by Subdistricts in Batu Bara Regency, 2014-2018</i>	297

5.2 Holtikultura/ *Horticulture*

5.2.1	Luas Panen Tanaman Sayuran Menurut Kecamatan dan Jenis Tanaman di Kabupaten Batu Bara (ha), 2017 dan 2018 <i>Harvested Area of Vegetables by Subdistrict and Kind of Plant in Batu Bara Regency (ha), 2017 and 2018</i>	298
5.2.2	Produksi Tanaman Sayuran Menurut Kecamatan dan Jenis Tanaman di Kabupaten Batu Bara (kuintal), 2017 dan 2018 <i>Production of Vegetables by Subdistrict and Kind of Plant in Batu Bara Regency (quintal), 2017 and 2018</i>	300
5.2.3	Luas Panen Tanaman Sayuran dan Buah–Buahan Semusim Menurut Jenis Tanaman (ha), 2015 – 2018 <i>Harvested Area of Seasonal Vegetables and Fruits by Kind of Plant (ha), 2015 – 2018</i>	302
5.2.4	Produksi Tanaman Sayuran dan Buah–Buahan Semusim Menurut Jenis Tanaman (kuintal), 2015 – 2018 <i>Production of Seasonal Vegetables and Fruits by Kind of Plant (quintal), 2015 – 2018</i>	303
5.2.5	Luas Panen Tanaman Biofarmaka Menurut Kecamatan dan Jenis Tanaman di Kabupaten Batu Bara (m ²), 2017 dan 2018 <i>Harvested Area of Medicinal Plants by Subdistrict and Kind of Plant in Batu Bara Regency (m²), 2017 and 2018</i>	304
5.2.6	Produksi Tanaman Biofarmaka Menurut Kecamatan dan Jenis Tanaman di Kabupaten Batu Bara (kg), 2017 dan 2018	

	<i>Production of Medicinal Plants by Subdistrict and Kind of Plant in Batu Bara Regency (kg), 2017 and 2018</i>	305
5.2.7	Luas Panen Tanaman Biofarmaka Menurut Jenis Tanaman (m2), 2015 – 2018 <i>Harvested Area of Medicinal Plants by Kind of Plant (m2), 2015 - 2018</i>	306
5.2.8	Produksi Tanaman Biofarmaka Menurut Jenis Tanaman (kg), 2015 – 2018 <i>Production of Medicinal Plants by Kind of Plant (kg), 2015 - 2018</i>	307
5.2.9	Luas Panen Tanaman Hias Menurut Kecamatan dan Jenis Tanaman di Kabupaten Batu Bara (m2), 2017 dan 2018 <i>Harvested Area of Ornamental Plants by Subdistrict and Kind of Plant in Batu Bara Regency (m2), 2017 and 2018</i>	308
5.2.10	Produksi Tanaman Hias Menurut Kecamatan dan Jenis Tanaman di Kabupaten Batu Bara (tangkai), 2017 dan 2018 <i>Production of Ornamental Plants by Subdistrict and Kind of Plant in Batu Bara Regency (stalks), 2017 and 2018</i>	309
5.2.11	Luas Panen Tanaman Hias Menurut Jenis Tanaman (m2), 2017 dan 2018 <i>Harvested Area of Ornamental Plants by Kind of Plant (m2), 2017 and 2018</i>	310
5.2.12	Produksi Tanaman Hias Menurut Jenis Tanaman (tangkai), 2015 – 2018 <i>Production of Ornamental Plants by Kind of Plant (stalks), 2015 – 2018</i>	311
5.2.13	Produksi Buah-buahan Menurut Jenis Tanaman Menurut Kecamatan di Kabupaten Batu Bara (kuintal), 2017 dan 2018 <i>Production of Fruits by Kind of Plant by Subdistrict in Batu Bara Regency (quintal), 2017 and 2018</i>	312
5.2.14	Produksi Buah–Buahan dan Sayuran Tahunan Menurut Jenis Tanaman (kuintal), 2015 – 2018 <i>Production of Annual Fruits and Vegetables by Kind of Plant (quintal), 2015 – 2018</i>	314
5.2.15	Luas Tanam, Luas Panen, Produksi, dan Rata-Rata Produksi Sayur dan Buah Semusim Menurut Jenisnya di Kabupaten Batu Bara, 2018 <i>Planted Area, Harvested Area, Production, and Average Yieldmper Hectare of Seasonal Vegetables and Fruits by Type in Batu Bara Regency, 2018</i>	315

5.2.16	Luas Panen Tanaman Sayur dan Buah Semusim Menurut Jenis dan Kecamatan di Kabupaten Batu Bara, 2018 <i>Harvested Area of Seasonal Vegetables and Fruits by Type and Subdistricts in Batu Bara Regency, 2018</i>	316
5.2.17	Produksi Tanaman Sayur dan Buah Semusim Menurut Jenis dan Kecamatan di Kabupaten Batu Bara, 2018 <i>Production of Seasonal Vegetables and Fruits by Type and Subdistricts in Batu Bara Regency, 2018</i>	317
5.2.18	Produksi Sayur dan Buah Tahunan dan Banyaknya Pohon yang Menghasilkan Menurut Jenis Tanaman di Kabupaten Batu Bara, 2018 <i>Yearly Vegetables and Fruits Production and Number of Productive Trees by Type of Crops in Batu Bara Regency, 2018</i>	318
5.2.19	Produksi Sayur dan Buah Tahunan Menurut Jenis Tanaman dan Kecamatan di Kabupaten Batu Bara, 2018 <i>Production of Yearly Vegetables and Fruits by Type of Crops and Subdistricts in Batu Bara Regency, 2018</i>	319
 5.3 Perkebunan/ Estates		
5.3.1	Luas Areal Tanaman Perkebunan Menurut Kecamatan dan Jenis Tanaman di Kabupaten Batu Bara (ribu ha), 2017 dan 2018 <i>Planted Area of Estate Crops by Subdistrict and Type of Crops in Batu Bara Regency (thousand ha), 2017 and 2018</i>	323
5.3.2	Luas Tanaman dan Produksi Karet Tanaman Perkebunan Rakyat Menurut Kecamatan di Kabupaten Batu Bara, 2018 <i>Planted Area and Production of Rubber Smallholders Estates by Subdistricts in Batu Bara Regency, 2018</i>	325
5.3.3	Luas Tanaman dan Produksi Kelapa Sawit Tanaman Perkebunan Rakyat Menurut Kecamatan di Kabupaten Batu Bara, 2018 <i>Planted Area and Production of Palm Oil Smallholders Estates by Subdistricts in Batu Bara Regency, 2018</i>	326
5.3.4	Luas Tanaman dan Produksi Kelapa Tanaman Perkebunan Rakyat Menurut Kecamatan di Kabupaten Batu Bara, 2018 <i>Planted Area and Production of Coconuts Smallholders Estates by Subdistricts in Batu Bara Regency, 2018</i>	327
5.3.5	Luas Tanaman dan Produksi Kakao Tanaman Perkebunan Rakyat Menurut Kecamatan di Kabupaten Batu Bara, 2018 <i>Planted Area and Production of Cocoa Smallholders Estates by Subdistricts in Batu Bara Regency, 2018</i>	328

5.3.6	Luas Tanaman dan Produksi Pinang Tanaman Perkebunan Rakyat Menurut Kecamatan di Kabupaten Batu Bara, 2018 <i>Planted Area and Production of Arecanut Smallholders Estates by Subdistricts in Batu Bara Regency, 2018</i>	329
5.3.7	Produksi Tanaman Perkebunan Rakyat Menurut Jenis Tanaman di Kabupaten Batu Bara, 2014-2018 <i>Production of Smallholders Estates by Type of Crops in Batu Bara Regency, 2014-2018</i>	330
5.3.8	Luas Tanaman dan Produksi Perkebunan Besar Swasta/PTPN Menurut Jenis Tanaman di Kabupaten Batu Bara, 2018 <i>Planted Area and Production of Big Private Estates/PTPN by Type of Crops in Batu Bara Regency, 2018</i>	331
5.3.9	Luas Tanaman Perkebunan Besar Swasta/PTPN Menurut Jenis Tanaman di Kabupaten Batu Bara, 2018 <i>Planted Area of Big Private Estates/PTPN by Type of Crops in Batu Bara Regency, 2018</i>	332
5.4	Peternakan/ Animal Husbandry	
5.4.1	Populasi Ternak Menurut Jenis Ternak tiap Kecamatan di Kabupaten Batu Bara, 2018 <i>Livestock Population by Type and Subdistricts in Batu Bara Regency, 2018</i>	333
5.4.2	Populasi Ternak Menurut Jenis Ternak di Kabupaten Batu Bara, 2009-2018 <i>Livestock Population by Type in Batu Bara Regency, 2009-2018</i>	335
5.4.3	Banyaknya Ternak yang Dipotong di Dalam RPH Menurut Jenis Ternak tiap Kecamatan di Kabupaten Batu Bara, 2018 <i>Livestock Slaughtered in Abattoir by Type and Subdistricts in Batu Bara Regency, 2018</i>	337
5.4.4	Banyaknya Ternak yang Dipotong di Luar RPH Menurut Jenis Ternak tiap Kecamatan di Kabupaten Batu Bara, 2018 <i>Livestock Slaughtered Out of Abattoir by Type and Subdistricts in Batu Bara Regency, 2018</i>	338
5.4.5	Produksi Daging Menurut Jenis Ternak tiap Kecamatan di Kabupaten Batu Bara, 2018 <i>Meat Production by Type and Subdistricts in Batu Bara Regency, 2018</i>	339
5.4.6	Populasi Ternak Unggas Menurut Jenis tiap Kecamatan di Kabupaten Batu Bara, 2018	

	<i>Poultry Population by Type and Subdistricts in Batu Bara Regency, 2018</i>	340
5.4.7	Populasi Ternak Unggas Menurut Jenis Ternak di Kabupaten Batu Bara, 2009-2018 <i>Poultry Population by Type and Subdistricts in Batu Bara Regency, 2009-2018</i>	341
5.4.8	Produksi Telur Menurut Jenis tiap Kecamatan di Kabupaten Batu Bara, 2018 <i>Egg Production by Type and Subdistricts in Batu Bara Regency, 2018</i>	342
5.4.9	Produksi Daging Unggas Menurut Jenis tiap Kecamatan di Kabupaten Batu Bara, 2018 <i>Poultry Meat Production by Type and Subdistricts in Batu Bara Regency, 2018</i>	343
5.5	Perikanan/ Fishery	
5.5.1	Jumlah Rumah Tangga Perikanan Tangkap Menurut Kecamatan dan Subsektor di Kabupaten Batu Bara, 2018 <i>Number of Fish Capture Households by Subdistrict and Subsector in Batu Bara Regency, 2018</i>	344
5.5.2	Produksi Perikanan Tangkap Menurut Kecamatan dan Subsektor di Kabupaten Batu Bara, 2018 <i>Production of Fish Capture by Subdistrict and Subsector in Batu Bara Regency, 2018</i>	345
5.5.3	Jumlah Rumah Tangga Perikanan Budidaya Menurut Kecamatan dan Jenis Budidaya di Kabupaten Batu Bara, 2018 <i>Number of Aquaculture Households by Subdistrict and Type of Aquaculture in Batu Bara Regency 2018</i>	346
5.5.4	Produksi Perikanan Budidaya Menurut Kecamatan dan Jenis Budidaya di Kabupaten Batu Bara, 2018 <i>Production of Aquaculture by Subdistrict and Type of Aquaculture in Batu Bara Regency 2018</i>	347
5.5.5	Produksi Perikanan Menurut Jenis Komoditi tiap Kecamatan di Kabupaten Batu Bara, 2018 <i>Fishenary Production by Comodity and Subdistricts in Batu Bara Regency, 2018</i>	348
5.5.6	Jumlah Perahu/Kapal Menurut Kecamatan dan Jenis Kapal di Kabupaten Batu Bara, 2018	

	<i>Number of Fishing Boats by Subdistrict and Type of Boat in Batu Bara Regency, 2018</i>	349
5.5.7	Banyaknya Alat Penangkap Ikan Menurut Jenisnya tiap Kecamatan di Kabupaten Batu Bara, 2018 <i>Number of Fishing Tools By Type and Subdistricts in Batu Bara Regency, 2018</i>	350
5.6	Kehutanan / Forestry	
5.6.1	Luas Kawasan Hutan Menurut Fungsi Hutan tiap Kecamatan di Kabupaten Batu Bara, 2018 <i>Forest Area by Function and Subdistricts in Batu Bara Regency, 2018</i>	354
6.	Perindustrian, Pertambangan, dan Energi <i>Industry, Mining, and Energy</i>	
6.1	Perindustrian/ Industry	
6.1.1	Jumlah Usaha/Perusahaan dan Tenaga Kerja menurut Kategori Lapangan Usaha di Kabupaten Batu Bara, 2016 <i>Number of Establishment/Enterprise and Employees by in Batu Bara Regency, 2016</i>	363
6.1.2	Jumlah Perusahaan, Tenaga Kerja Menurut Kecamatan dan Skala Usaha di Kabupaten Batu Bara, 2016 <i>Number of Establishment, Employees by Subdistricts and Scale in Batu Bara Regency, 2016</i>	365
6.1.3	Banyaknya Industri Kecil dan Kerajinan Rumah Tangga Menurut Kecamatan di Kabupaten Batu Bara, 2014-2018 <i>Number of Small Industry and Household Crafts by Subdistricts in Batu Bara Regency, 2014-2018</i>	366
6.1.4	Banyaknya Industri Besar Menurut Jenisnya di Kabupaten Batu Bara, 2018 <i>Number of Large Industry by Type in Batu Bara Regency, 2018</i>	367
6.1.5	Banyaknya Industri Menengah Menurut Jenisnya di Kabupaten Batu Bara, 2018 <i>Number of Medium Industry by Type in Batu Bara Regency, 2018</i>	368
6.1.6	Banyaknya Industri Kimia, Agro dan Hasil Hutan (IKAHH) Menurut Jenisnya di Kabupaten Batu Bara, 2018 <i>Number of Chemical, Agro, and Forest Product Industry by Type in Batu Bara Regency, 2018</i>	369

6.1.7	Banyaknya Industri Logam, Mesin, dan Perakayasaan(ILMEA) Menurut Jenisnya di Kabupaten Batu Bara, 2018 <i>Number of Metal, Machinery, and Engineering Industry by Type in Batu Bara Regency, 2018</i>	373
-------	--	-----

6.2 Energi/ Energy

6.2.1	Banyaknya Tenaga Kerja PDAM dan Upah Menurut Kecamatan di Kabupaten Batu Bara, 2018 <i>Number of Employee of Water Supply Establishment and Wage by Subdistricts in Batu Bara Regency, 2018</i>	375
6.2.2	Banyaknya Pelanggan Air Bersih Menurut Jenis Konsumen dan Kecamatan di Kabupaten Batu Bara, 2018 <i>Number of Customer Sanitary Water by Type and Subdistricts in Batu Bara Regency, 2018</i>	376
6.2.3	Banyaknya Air Bersih yang Disalurkan Menurut Jenis Konsumen dan Kecamatan di Kabupaten Batu Bara, 2018 <i>Number of Sanitary Water Distributed by Type of Customer and Subdistricts in Batu Bara Regency, 2018</i>	378
6.2.4	Nilai Air Bersih yang Disalurkan Menurut Jenis Konsumen dan Kecamatan di Kabupaten Batu Bara, 2018 <i>Value of Sanitary Water Distributed by Type of Customer and Subdistricts in Batu Bara Regency, 2018</i>	379
6.2.5	Banyaknya Bahan Kimia yang Dipakai PDAM Menurut Kecamatan di Kabupaten Batu Bara, 2018 <i>Quantity of Chemical Used by Water Supply Regional Establishment by Subdistricts in Batu Bara Regency, 2018</i>	382

7. Perdagangan/ Trade

7.1	Banyaknya Perusahaan Menurut Jenis Tanda Daftar yang Diterbitkan di Kab. Batu Bara, 2018 <i>Number of Enterprises by Company Registration in Batu Bara Regency, 2018</i>	392
7.2	Perkiraan Banyaknya Pasar/Pekan dan Tempat Berjualan tiap Kecamatan di Kabupaten Batu Bara, 2018 <i>Estimated Number of Market Shopping Center by Subdistricts in Batu Bara Regency, 2018</i>	393
7.3	Jumlah Pedagang Menurut Kecamatan di Kabupaten Batu Bara, 2018	

	<i>Number of Merchants by Subdistrict in Batu Bara Regency, 2018</i>	394
7.4	Penerimaan dan Penyaluran Beras oleh Perum Bulog Sub Drive III Kisaran di Kabupaten Batu Bara, 2009-2018 <i>Acceptance and Distribution of Rice by Logistic Office of Kisaran in Batu Bara Regency, 2009-2018</i>	395
7.5	Penyaluran dan Penjualan Beras Bulog Menurut Konsumen di Kabupaten Batu Bara, 2018 <i>Bulog Distribution and Selling of Rice by Consumer in Batu Bara Regency, 2018</i>	396
7.6	Jumlah dan Nilai Ekspor Impor yang Melalui Pelabuhan Kwala Tanjung di Kabupaten Batu Bara, 2018 <i>Total and Value FOB of Export Import via Kwala Tanjung Port in Batu Bara Regency, 2018</i>	398

8. Hotel dan Pariwisata

Hotel and Tourism

8.1	Jumlah Hotel dan Akomodasi Lainnya Menurut Klasifikasi di Kabupaten Batu Bara, 2013-2018 <i>Number of Hotel and Other Accomodations by Classification in Batu Bara Regency, 2014-2018</i>	407
8.2	Jumlah Akomodasi Hotel Menurut Kecamatan di Kabupaten Batu Bara, 2017 dan 2018 <i>Number of Hotel Accomodations by Subdistrict in Batu Bara Regency, 2017 and 2018</i>	408
8.3	Rata-rata Lama Menginap Tamu Asing dan Tamu Domestik Menurut Bulan di Kabupaten Batu Bara (hari), 2018 <i>Average Length of Stay of Foreign and Domestic Visitors by Month in Batu Bara Regency (day) 2018</i>	409
8.4	Persentase Tingkat Penghunian Kamar Hotel dan Akomodasi Lainnya Menurut Jenis Hotel dan Bulan, 2018 <i>Room Occupancy Rate of Hotels and Other Accommodations by Type of Accomodation and Month in Batu Bara Regency, 2018</i>	410
8.5	Banyaknya Organisasi Kepemudaan (OKP) yang terdaftar di Kabupaten Batu Bara, 2014-2018 <i>Number of Youth Organization Registered in Batu Bara Regency, 2014-2018</i>	411
8.6	Jumlah Hotel Restoran, dan Rumah Makan di Kabupaten Batu Bara, 2014-2018	

	<i>Number of Hotel, Restaurant and Bistro in Batu Bara Regency, 2014-2018</i>	412
8.7	Jumlah Restoran/Rumah Makan Menurut Kecamatan di Kabupaten Batu Bara, 2017 dan 2018 <i>Number of Restaurant by Subdistrict in Batu Bara Regency, 2017 and 2018</i>	413
8.8	Jumlah Wisatawan Mancanegara dan Domestik di Kabupaten Batu Bara, 2014-2018 <i>Number of Foreign and Domestic Tourists in Batu Bara Regency, 2014-2018</i>	414
8.9	Jumlah Kunjungan Objek Wisata Menurut Jenis dan Kecamatan di Kabupaten Batu Bara, 2018 <i>Number of Visits Attractions by Type and Subdistrict in Batu Bara Regency, 2018</i>	415

9. Transportasi dan Komunikasi ***Transportation and Communication***

9.1 Transportasi/ *Transportation*

9.1.1	Panjang Jalan Kabupaten Menurut Jenis Permukaan tiap Kecamatan di Kabupaten Batu Bara, 2017 <i>Road Length Under Regency by Surface and Subdistricts in Batu Bara Regency, 2017</i>	426
9.1.2	Panjang Jalan Kabupaten Menurut Kondisi Jalan tiap Kecamatan di Kabupaten Batu Bara, 2017 <i>Road Length Under Regency by Condition and Subdistricts in Batu Bara Regency, 2017</i>	427
9.1.3	Panjang Jalan Menurut Kecamatan dan Pemerintahan yang Berwenang Mengelolanya di Kabupaten Batu Bara, 2018 <i>Length of Roads by Subdistrict and Level of Government Authority in Batu Bara Regency 2018</i>	428
9.1.4	Panjang Jalan Menurut Konstruksi Permukaan, Kondisi, dan Jenis Jalan di Kabupaten Batu Bara, 2018 <i>Road Length by Surface Construction, Condition, and Type of Road in Batu Bara Regency, 2018</i>	429
9.1.5	Inventarisasi Bangunan Utama dan Saluran pada Irigasi dan Daerah Rawa di Kabupaten Batu Bara, 2018 <i>Inventaritation of Main Construction and Waterworks on Irrigation and Swamp Area in Batu Bara Regency, 2018</i>	430

9.1.6	Lalu Lintas Angkutan Penumpang dan Barang Kereta Api Stasiun Kereta Api Lima Puluh, 2018 <i>Railway Passengers and Cargo Transportation Traffic in Railway Station of Lima Puluh, 2018</i>	431
9.1.7	Lalu Lintas Angkutan Penumpang Kereta Api Stasiun Kereta Api Lima Puluh Menurut Jenis Kelas, 2018 <i>Railway Passengers Transportation Traffic in Railway Station of Lima Puluh by Class, 2018</i>	432
9.1.8	Volume Bongkar Muat Barang dan Jumlah Kapal yang Berkunjung di Pelabuhan Kuala Tanjung, 2018 <i>Volume of Loaded/Unloaded Cargo and Number of Ships that Visit at Kuala Tanjung Port, 2018</i>	433
9.1.9	Banyaknya Kendaraan Bermotor yang Terdaftar/Membayar Pajak Menurut Jenis Kendaraan di Kabupaten Batu Bara, 2018 <i>Number of Registered/Pay Tax Motor Vehicles by Type in Batu Bara Regency, 2018</i>	435
9.1.10	Banyaknya Kendaraan Bermotor yang Terdaftar/Membayar Pajak Menurut Jenis Kendaraan di Kabupaten Batu Bara, 2013-2018 <i>Number of Registered Motor Vehicles by Type in Batu Bara Regency, 2014-2018</i>	436
9.1.11	Banyaknya Kecelakaan Lalu Lintas dan Korban yang Tercatat di Polres Batu Bara, 2018 <i>Number of Traffic Accident and Victim Registered in Batu Bara Regency Police, 2018</i>	437
9.1.12	Banyaknya Surat Izin Mengemudi (SIM) yang Dikeluarkan Menurut Kategori, 2018 <i>Number of Driving Lisence Issued by Category, 2018</i>	438
9.1.13	Banyaknya Surat Izin Mengemudi (SIM) yang Dikeluarkan Menurut Jenis Kelamin Pemohon, 2018 <i>Number of Driving Lisence Issued by Sex, 2018</i>	440
9.1.14	Banyaknya Surat Izin Mengemudi (SIM) A yang Dikeluarkan Menurut Kategori, 2018 <i>Number of Driving Lisence 'A' Issued by Category, 2018</i>	441
9.1.15	Banyaknya Surat Izin Mengemudi (SIM) B1 yang Dikeluarkan Menurut Kategori, 2018 <i>Number of Driving Lisence 'B1' Issued by Category, 2018</i>	442
9.1.16	Banyaknya Surat Izin Mengemudi (SIM) B2 yang Dikeluarkan Menurut Kategori, 2018 <i>Number of Driving Lisence 'B2' Issued by Category, 2018</i>	443

9.1.17	Banyaknya Surat Izin Mengemudi (SIM) C yang Dikeluarkan Menurut Kategori, 2018 <i>Number of Driving Lisence 'C' Issued by Category, 2018</i>	444
9.2	Pos dan Telekomunikasi/ <i>Post and Telecommunication</i>	
9.2.1	Produksi Pos Menurut Jenisnya di Kabupaten Batu Bara, 2014-2018 <i>Post Production by Type in Batu Bara Regency, 2014-2018</i>	445
9.2.2	Banyaknya Kantor Pos Online di Bawah Kantor Pos Pemeriksa Kisaran di Kabupaten Batu Bara, 2018 <i>Number of Online Post Office under Kisaran Inspection Post Office in Batu Bara Regency, 2018</i>	446
9.2.3	Banyaknya Tenaga/Karyawan tiap Kantor Pos di Bawah Kantor Pos Pemeriksa Kisaran di Kabupaten Batu Bara, 2018 <i>Number of Post Office Region Employees under Kisaran Inspection Post Office in Batu Bara Regency, 2018</i>	447
9.2.4	Banyaknya Kiriman Standar yang Dikirim tiap Kantor Pos di Bawah Kantor Pos Pemeriksa Kisaran di Kabupaten Batu Bara, 2018 <i>Number of Standard Mail are Delivered by Post Office under Kisaran Inspection Post Office in Batu Bara Regency, 2018</i>	448
9.2.5	Banyaknya Kiriman Standar yang Diterima tiap Kantor Pos di Bawah Kantor Pos Pemeriksa Kisaran di Kabupaten Batu Bara, 2018 <i>Number of Recorded Standard Mail Accepted by Post Office under Kisaran Inspection Post Office in Batu Bara Regency, 2018</i>	449
9.2.6	Banyaknya Kiriman Prioritas yang Dikirim tiap Kantor Pos di Bawah Kantor Pos Pemeriksa Kisaran di Kabupaten Batu Bara, 2018 <i>Number of Priority Mail are Delivered by Post Office under Kisaran Inspection Post Office in Batu Bara Regency, 2018</i>	450
9.2.7	Banyaknya Kiriman Prioritas yang Diterima tiap Kantor Pos di Bawah Kantor Pos Pemeriksa Kisaran di Kabupaten Batu Bara, 2018 <i>Number of Recorded Priority Mail Accepted by Post Office under Kisaran Inspection Post Office in Batu Bara Regency, 2018</i>	451
9.2.8	Banyaknya Kiriman Wesel Pos tiap Kantor Pos di Bawah Kantor Pos Pemeriksa Kisaran di Kabupaten Batu Bara, 2018 <i>Number of Dispatch Money Orders by Post Office under Kisaran Inspection Post Office in Batu Bara Regency, 2018</i>	452

- 9.2.9 Banyaknya Wesel Pos yang Diterima tiap Kantor Pos di Bawah Kantor Pos Pemeriksa Kisaran di Kabupaten Batu Bara, 2018
Number of Accepted Money Orders by Post Office under Kisaran Inspection Post Office in Batu Bara Regency, 2018453

10. Keuangan Daerah dan Harga/ *Regional Finance and Prices*

10.1 Keuangan Daerah / *Regional Finance*

- 10.1.1 Realisasi Pendapatan Pemerintah Kabupaten Batu Bara Menurut Jenis Pendapatan (rupiah) 2018
Actual Revenues of Government of Batu Bara Regency by Source of Revenues (rupiahs), 2018461
- 10.1.2 Realisasi Belanja Pemerintah Kabupaten Batu Bara Menurut Jenis Pendapatan (rupiah) 2018
Actual Expenditures of Government of Batu Bara Regency by Source of Revenues (rupiahs), 2018463
- 10.1.3 Anggaran Pembiayaan Pemerintah Daerah Kabupaten Batu Bara (rupiah), 2018
Regional Government Financing Budget of Batu Bara Regency (rupiahs), 2018465
- 10.1.4 Luas Tanah dan Wajib Pajak Bumi dan Bangunan (PBB) Menurut Kecamatan di Kabupaten Batu Bara, 2018
Area and Land Building Tax Payer by Subdistricts in Batu Bara Regency, 2018466
- 10.1.5 Banyaknya Ketetapan, Tunggakan, dan Potensi Pajak Bumi dan Bangunan (PBB) Menurut Kecamatan di Kabupaten Batu Bara (rupiah), 2018
Amount of Tax Assesment, Arreas, and Potency from Land Building Tax by Subdistricts in Batu Bara Regency (rupiahs), 2018.....467

10.2 Bank, Koperasi, Pegadaian, Penanaman Modal / *Bank, Cooperation, Mortgage, Investment*

- 10.2.1 Posisi Kredit Mikro, Kecil, dan Menengah yang Diberikan Bank Umum Menurut Sebaran Plafon Kredit di Kabupaten Batu Bara (juta rupiah), 2018

	<i>Micro, Small, and Medium Credit Position that Given by Public Bank based on Credit Ceiling Spread in Batu Bara Regency (million rupiahs), 2018</i>	468
10.2.2	Posisi Pinjaman yang Diberikan Rupiah dan Valuta Asing Bank Umum dan BPR Menurut Sektor Ekonomi Berdasarkan Lokasi Proyek di Kabupaten Batu Bara (juta rupiah), 2018 <i>Potition Loans Given Rupiah and Foreign Exchange Commercial Banks and Rural Banks According to Economic Sector Based on Project Location in Batu Bara Regency (million rupiahs), 2018</i>	469
10.2.3	Banyaknya Koperasi Menurut Jenis dan Kecamatan di Kabupaten Batu Bara (unit), 2018 <i>Number of Cooperatives by Type and Subdistricts in Batu Bara Regency (units), 2018</i>	473
10.2.4	Banyaknya Anggota Koperasi Menurut Jenis dan Kecamatan di Kabupaten Batu Bara (orang), 2018 <i>Number of Cooperative Member by Type and Subdistricts in Batu Bara Regency (persons), 2018</i>	476
10.2.5	Banyaknya Simpanan Anggota Koperasi Menurut Jenis dan Kecamatan di Kabupaten Batu Bara (rupiah), 2018 <i>Number of Cooperative Member Saving by Type and Subdistricts in Batu Bara Regency (rupiahs), 2018</i>	479
10.2.6	Volume Usaha Koperasi Menurut Jenis dan Kecamatan di Kabupaten Batu Bara (rupiah), 2018 <i>Cooperative Bussiness Volume by Type and Subdistricts in Batu Bara Regency (rupiahs), 2018</i>	482
10.2.7	Banyaknya KUD, Anggota, Simpanan, dan Volume Usaha tiap Kecamatan di Kabupaten Batu Bara, 2017 <i>Number of Village Cooperatives, Members, Savings, and Bussiness Volume by Subdistricts in Batu Bara Regency, 2017</i>	485
10.2.8	Banyaknya KOPTAN, Anggota, Simpanan, dan Volume Usaha tiap Kecamatan di Kabupaten Batu Bara, 2017 <i>Number of Agriculture Cooperatives, Members, Savings, and Bussiness Volume by Subdistricts in Batu Bara Regency, 2017</i>	486
10.2.9	Nilai Transaksi pada PT Pegadaian (Persero) CPP Labuhan Ruku di Kabupaten Batu Bara (rupiah), 2018 <i>Value of Transaction of State Owned Company of Pawnshop Service of Labuhan Ruku in Batu Bara Regency (rupiahs), 2018</i>	487
10.2.10	Posisi Asuransi Jasa Raharja Cabang Kisaran, 2018 <i>Position of Compulsory Accident Insurance Branch Kisaran, 2018</i>	489

10.2.11	Banyaknya Peserta Asuransi Jiwa dan Asuransi yang Direalisasikan Menurut Jenisnya pada AJB Bumiputera 1912 Kantor Cabang Kisaran, 2017 <i>Number of Customer of Life Insurance and Actual Insurance by Type in Bumiputera Insurance Company 1912 Unit Kisaran, 2017</i>	490
10.2.12	Banyaknya Peserta BPJS Kesehatan Menurut Jenis Pelayanan, Kasus, Biaya, dan Unit Cost di Kabupaten Batu Bara, 2018 <i>Number of State Owned Company Health Insurance Services Members by Type of Service, Case Cost, and Unit Cost in Batu Bara Regency, 2018</i>	491
10.2.13	Banyaknya Peserta BPJS Kesehatan Menurut Jenis Peserta di Kabupaten Batu Bara (Orang), 2018 <i>Number of Health Insurance Customer by Type in Batu Bara Regency (Persons), 2018</i>	493
10.2.14	Banyaknya Peserta BPJS Kesehatan Beserta Tanggungan di Kabupaten Batu Bara (Orang), 2018 <i>Number of Health Insurance Customer and Dependent in Batu Bara Regency (Persons), 2018</i>	494

10.3 Harga / Prices

10.3.1	Rata-Rata Harga Beberapa Bahan Pokok di Indrapura-Kabupaten Batu Bara (Rupiah), 2018 <i>Average Prices of Several Main Goods in Indrapura-Batu Bara Regency (Rupiahs), 2018</i>	495
10.3.2	Harga Eceran Beberapa Bahan Bangunan di Indrapura-Kabupaten Batu Bara (Rupiah), 2018 <i>Retail Prices of Several Construction Materials in Indrapura-Batu Bara Regency (Rupiahs), 2018</i>	496
10.3.3	Rata-Rata Harga Gabah pada Tingkat Petani dari Kecamatan Sampel I di Kabupaten Batu Bara (Rupiah/Kg), 2018 <i>Average Farmer Price of Unshuked Rice from First Sample Subdistrict in Batu Bara Regency (Rupiahs/Kg), 2018</i>	499
10.3.4	Rata-Rata Harga Gabah pada Tingkat Petani dari Kecamatan Sampel II di Kabupaten Batu Bara (Rupiah/Kg), 2018 <i>Average Farmer Price of Unshuked Rice from Second Sample Subdistrict in Batu Bara Regency (Rupiah/Kg), 2018</i>	501
10.3.5	Rata-Rata Harga Gabah pada Tingkat Petani dari Kecamatan Sampel III di Kabupaten Batu Bara (Rupiah/Kg), 2018	

	<i>Average Farmer Price of Unshuked Rice from Third Sample Subdistrict in Batu Bara Regency (Rupiah/Kg), 2018</i>	503
10.3.6	Persentase Perubahan Bulanan Indeks Harga Konsumen (IHK) di Pasar Kota Pematangsiantar terhadap Bulan Sebelumnya (persen), 2018 <i>Percentage of Monthly Change of Consumer Price Index at Market in Pematangsiantar City (percent), 2018</i>	505
10.3.7	Indeks Harga Konsumen (IHK) di Pasar Kota Pematangsiantar, 2018 <i>Consumer Price Index at Market in Pematangsiantar City, 2018</i>	507

11. Pengeluaran Penduduk dan Konsumsi Makanan/ *Population Expenditure and Food Consumption*

11.1	Persentase Penduduk Menurut Golongan Pengeluaran Per Kapita Sebulan di Kabupaten Batu Bara, 2018 <i>Percentage of Population by Monthly Percapita Expenditure Class in Batu Bara Regency, 2018</i>	515
11.2	Rata-rata Pengeluaran dan Persentase Rata-rata Pengeluaran Per Kapita Sebulan Menurut Kelompok Makanan di Kabupaten Batu Bara, 2018 <i>Average Expenditure and Percentage of Average Expenditure Per Capita Per Month by Food Group in Batu Bara Regency, 2018</i>	516
11.3	Rata-rata Pengeluaran dan Persentase Rata-rata Pengeluaran Per Kapita Sebulan Menurut Kelompok Bukan Makanan di Kabupaten Batu Bara, 2018 <i>Average Expenditure and Percentage of Average Expenditure Per Capita Per Month by Non-Food Group in Batu Bara Regency, 2018...</i>	517
11.4	Persentase Pengeluaran Menurut Golongan Pengeluaran Per Kapita Sebulan di Kabupaten Batu Bara, 2018 <i>Percentage of Consumption by Monthly Percapita Expenditure Class in Batu Bara Regency, 2018</i>	518

12. Pendapatan Regional/ *Regional Income*

12.1	Produk Domestik Regional Bruto atas Dasar Harga Berlaku Menurut Lapangan Usaha di Kabupaten Batu Bara (miliar rupiah), 2014-2018	
------	--	--

	<i>Gross Regional Domestic Product at Current Market Prices by Industrial Origin in Batu Bara Regency (billion rupiahs), 2014-2018...</i>	533
12.2	Produk Domestik Regional Bruto Menurut Lapangan Usaha atas Dasar Harga Konstan 2010 di Kabupaten Batu Bara (miliar rupiah) 2014-2018 <i>Gross Regional Domestic Product by Industrial Origin at 2010 Constant Market Prices in Batu Bara Regency (billion rupiahs), 2014-2018</i>	534
12.3	Distribusi Persentase Produk Domestik Regional Bruto atas Dasar Harga Berlaku Menurut Lapangan Usaha di Kabupaten Batu Bara (persen), 2014-2018 <i>Percentage Distribution of Gross Regional Domestic Product at Current Market Prices by Industrial Origin in Batu Bara Regency (percent) 2014-2018</i>	535
12.4	Laju Pertumbuhan Produk Domestik Regional Bruto atas Dasar Harga Konstan 2010 Menurut Lapangan Usaha di Kabupaten Batu Bara (miliar rupiah), 2014-2018 <i>The Growth Rate of Gross Regional Domestic Product by Industrial Origin at 2010 Constant Market Prices in Batu Bara Regency (billion rupiahs), 2014-2018.....</i>	536
12.5	Indeks Harga Implisit Produk Domestik Regional Bruto Menurut Lapangan Usaha di Kabupaten Batu Bara (2010=100), 2014-2018 <i>Implicit Price Index of Gross Regional Domestic Product by Industriy in Batu Bara Regency (2010=100), 2014-2018</i>	537
12.6	Laju Implisit Produk Domestik Regional Bruto Menurut Lapangan Usaha di Kabupaten Batu Bara, 2014-2018 <i>Implicit Growth Rate of Gross Regional Domestic Product by Industry in Batu Bara Regency 2014-2018</i>	538
12.7	Indeks Perkembangan Produk Domestik Regional Bruto Menurut Lapangan Usaha atas Dasar Harga Berlaku di Kabupaten Batu Bara, 2014-2018 <i>Development Index of Gross Regional Domestic Product by Industrial Origin at Current Market Prices in Batu Bara Regency, 2014-2018</i>	539
12.8	Perkembangan Beberapa Agregat PDRB dan Pendapatan Perkapita di Kabupaten Batu Bara, 2014-2018 <i>Trend of GRDP Agregates and Percapita Income in Batu Bara Regency, 2014-2018</i>	540

13. Perbandingan Antar Kabupaten/Kota/ Regency/City Comparison

13.1	Jumlah Penduduk Menurut Kabupaten/Kota di Provinsi Sumatera Utara, 2014-2018 <i>Population by Regency/City in Sumatera Utara Province, 2014-2018</i>	545
13.2	Jumlah Penduduk Daerah Perkotaan dan Perdesaan Menurut Kabupaten/Kota, 2017 <i>Number of Population Urban and Rural by Regency/City, 2017</i>	546
13.3	Laju Pertumbuhan Penduduk Menurut Kabupaten/Kota di Sumatera Utara <i>Growth Rate Population by Regency/City in Sumatera Utara</i>	547
13.4	Tingkat Partisipasi Angkatan Kerja (TPAK) dan Tingkat Pengangguran Terbuka (TPT) Penduduk 15 Tahun Keatas Menurut Kabupaten/Kota di Sumatera Utara, 2017 dan 2018 <i>Labour Force Participation Rate and Open Unemployment Rate 15 Years of Aged and Over by Regency/City in Sumatera Utara, 2017 and 2018</i>	548
13.5	Penduduk Berumur 15 Tahun Yang Termasuk Angkatan Kerja Yang Bekerja dan Pengangguran Menurut Kabupaten/Kota di Sumatera Utara, 2018 <i>Population Aged 15 Years and Over in Economically Active That Unemployment and Workers by Regency/City in Sumatera Utara, 2018</i>	549
13.6	Persentase Penduduk Miskin Menurut Kabupaten/Kota di Sumatera Utara, 2014-2018 <i>Percentages of Poor People by Regency/City in Sumatera Utara, 2014-2018</i>	550
13.7	Persentase Balita Menurut Penolong Kelahiran dan Kabupaten/Kota (%), 2018 <i>Percentage of Child Under Five by First Birth Attendant and Regency/City (%), 2018</i>	551
13.8	Angka Harapan Hidup (e_0) Menurut Kabupaten/Kota di Sumatera Utara, 2014-2018 <i>Life Expectancy Rate (e_0) by Regency/City in Sumatera Utara, 2014-2018</i>	552
13.9	Indeks Pembangunan Manusia (IPM) Menurut Kabupaten/Kota di Sumatera Utara, 2014-2018	

	<i>Human Development Index (HDI) by Regency/City in Sumatera Utara, 2014-2018</i>	553
13.10	Komponen Indeks Pembangunan Manusia (IPM) Menurut Kabupaten/Kota di Sumatera Utara, 2018 <i>Component of Human Development Index (HDI) by Regency/City in Sumatera Utara, 2018</i>	554
13.11	PDRB atas Dasar Harga Berlaku Menurut Kabupaten/Kota di Sumatera Utara, 2014-2018 <i>GRDP at Current Market Prices by Regency/City in Sumatera Utara, 2014-2018</i>	555
13.12	PDRB atas Dasar Harga Konstan 2010 Menurut Kabupaten/Kota di Sumatera Utara, 2014-2018 <i>GRDP at 2010 Constant Market Prices by Regency/City in Sumatera Utara, 2014-2018</i>	556
13.13	PDRB Perkapita atas Dasar Harga Berlaku Menurut Kabupaten/Kota di Sumatera Utara, 2015-2018 <i>Percapita GRDP at Current Market Prices by Regency/City in Sumatera Utara, 2015-2018</i>	557
13.14	<i>Percapita GRDP at Current Market Prices by Regency/City in Sumatera Utara, 2015-2018</i> <i>Percapita GRDP at 2010 Constant Market Prices by Regency/City in Sumatera Utara, 2015– 2018</i>	558
13.15	Laju Pertumbuhan Produk Domestik Regional Bruto atas Dasar Harga Konstan 2010 Menurut Kabupaten/Kota di Sumatera Utara, 2014-2018 <i>Growth Rate of Gross Regional Domestic Product at 2010 Constant Market Prices by Regency/City in Sumatera Utara, 2014-2018</i>	559

DAFTAR GAMBAR/ LIST OF FIGURES

	Halaman <i>Page</i>
1.1 Persentase Luas Wilayah Menurut Kecamatan di Kabupaten Batu Bara, 2018 <i>Percentage of Total Area by Subdistrict in Batu Bara Regency 2018</i>	8
1.2 Jumlah Sertifikat hak atas tanah di Kabupaten Batu Bara, 2014-2018 <i>Number of Rights on Land Certificates in Batu Bara Regency, 2014-2018</i>	9
1.3 Jumlah Curah Hujan dan Hari Hujan Menurut Bulan di Kabupaten Batu Bara, 2018 <i>Amount of Precipitation and Number of Rainy Days by Month in Batu Bara Regency, 2018</i>	10
2.1 Banyaknya Desa/Kelurahan Menurut Kecamatan di Kabupaten Batu Bara, 2018 <i>Number of Villages/Urban by Subdistrict in Batu Bara Regency, 2018</i>	31
2.2 Persentase Pegawai Negeri Sipil Pemerintah Daerah Menurut tingkat pendidikan di Kabupaten Batu Bara, 2018 <i>Percentage of Civil Servant in Regional Government by Level of Education in Batu Bara Regency, 2018</i>	32
3.1 Persebaran Penduduk Menurut Kecamatan di Kabupaten Batu Bara, 2018 <i>Population Spread by Subdistrict in Batu Bara Regency, 2018</i>	65
3.2 Kepadatan Penduduk Menurut Kecamatan di Kabupaten Batu Bara, 2018 <i>Total Density Population by Subdistrict in Batu Bara Regency, 2018</i>	66
3.3 Piramida Penduduk Kabupaten Batu Bara, 2018 <i>Population Pyramid of Batu Bara Regency, 2018</i>	67
3.4 Persentase Penduduk Berumur 15 Tahun Ke Atas Menurut Jenis Kegiatan Utama di Kabupaten Batu Bara, 2018 <i>Percentage of Population 15 Years and Over by Type of Main Activities in Batu Bara Regency, 2018</i>	68
3.5 Persentase Perusahaan dan Tenaga Kerja Teradaftar Sesuai UU No. 7 Tahun 1981 Menurut Kecamatan di Kabupaten Batu Bara, 2017 <i>Percentage of Company and Registered Employees Appropriate with 'UU No. 7 1981' by Subdistrict in Batu Bara Regency, 2017</i>	69

4.1	Persentase Jumlah Sekolah, Murid, dan Guru (Negeri+Swasta) Menurut Jenis Sekolah di Kabupaten Batu Bara, 2018 <i>Percentage of Number of Schools, Pupils, and Teachers by Type of School in Batu Bara Regency, 2018</i>	112
4.2	Persentase Jumlah Sekolah, Murid, dan Guru Madrasah (Negeri+Swasta) Menurut Jenis Sekolah di Kabupaten Batu Bara, 2018 <i>Percentage of Number of Schools, Pupils, and Teachers Islamic School by Type of School in Batu Bara Regency, 2018</i>	113
4.3	Persentase Sepuluh Penyakit Terbesar di Kabupaten Batu Bara, 2018 <i>Percentage of The Biggest Diseases in Batu Bara Regency, 2018</i>	114
4.4	Banyaknya Keluarga Menurut Tingkat Kesejahteraan tiap Kecamatan di Kabupaten Batu Bara, 2018 <i>Number of Family by Prosperity Level and Subdistricts in Batu Bara Regency, 2018</i>	115
4.5	Jumlah Penduduk Miskin di Kabupaten Batu Bara, 2014-2018 <i>Number of Poor People in Batu Bara Regency, 2014-2018</i>	116
5.1	Persentase Jumlah Produksi Padi (Sawah+Ladang) Menurut Kecamatan di Kabupaten Batu Bara, 2018 <i>Percentage of Paddy Production by Subdistrict in Batu Bara Regency, 2018</i>	278
5.2	Produksi Ubi Jalar, Kacang Kedelai, Kacang Tanah, dan Kacang Hijau di Kabupaten Batu Bara, 2014-2018 <i>Production of Sweet Potatoes, Soybeans, Peanuts, and Small Green Peans in Batu Bara Regency, 2014-2018</i>	279
6.1	Banyaknya Perusahaan Menengah/Besar Menurut Kecamatan di Kabupaten Batu Bara, 2018 <i>Number of Medium/Large/ Establishment by Subdistricts in Batu Bara Regency, 2018</i>	360
6.2	Jumlah Industri Kecil dan Kerajinan Rumah Tangga Menurut Kecamatan di Kabupaten Batu Bara, 2018 <i>Number of Small Manufacturing and Household Establishment by Subdistrict in Batu Bara Regency, 2018</i>	361
6.3	Banyaknya Air Bersih yang Disalurkan Menurut Kecamatan di Kabupaten Batu Bara, 2018 <i>Number of Sanitary Water Distributed by Subdistrict in Batu Bara Regency, 2018</i>	362

7.1	Banyaknya Perusahaan Menurut Jenis Tanda Daftar yang Diterbitkan di Kab. Batu Bara, 2018 <i>Number of Enterprises by Company Registration in Batu Bara Regency, 2018</i>	389
7.2	Perkiraan Jumlah Tempat Berjualan Menurut Kecamatan di Kabupaten Batu Bara, 2018 <i>Estimated Number of Shopping Center by Subdistrict in Batu Bara Regency, 2018</i>	390
7.3	Nilai Ekspor Impor yang Melalui Pelabuhan Kwala Tanjung di Kabupaten Batu Bara, 2014-2018 <i>Value FOB of Export Import via Kwala Tanjung Port in Batu Bara Regency, 2014-2018</i>	391
8.1	Jumlah Wisatawan Domestik di Kabupaten Batu Bara, 2014-2018 <i>Number of Domestic Tourists in Batu Bara Regency, 2014-2018</i>	405
8.2	Jumlah Wisatawan Mancanegara di Kabupaten Batu Bara, 2014-2018 <i>Number of Foreign Tourists in Batu Bara Regency, 2014-2018</i>	406
9.1	Persentase Panjang Jalan Menurut Kondisi Jalan di Kabupaten Batu Bara, 2018 <i>Percentages Road Length by Condition of Road in Batu Bara Regency, 2018</i>	424
9.2	Persentase Kendaraan Bermotor yang Terdaftar/Membayar Pajak Menurut Jenis Kendaraan di Kabupaten Batu Bara, 2018 <i>Percentages of Registered Motor Vehicles by Type in Batu Bara Regency, 2018</i>	425
11.1	Persentase Rata-Rata Pengeluaran Per Kapita Sebulan untuk Makanan dan Bukan Makanan Menurut Jenis Pengeluaran di Kabupaten Batu Bara, 2018 <i>Percentage of Monthly Percapita Average Expenditure for Food and Non-Food by Item in Batu Bara Regency, 2018</i>	513
11.2	Persentase Pengeluaran Menurut Golongan Pengeluaran Per Kapita Sebulan di Kabupaten Batu Bara, 2018 <i>Percentage of Consumption by Monthly Percapita Expenditure Class in Batu Bara Regency, 2018</i>	514
12.1	Distribusi Persentase PDRB Menurut Lapangan Usaha Atas Dasar Harga Berlaku di Kabupaten Batu Bara, 2018 <i>Percentage Distribution of GRDP by Industrial Origin at Current Market Prices in Batu Bara Regency, 2018</i>	530

12.2 Laju Pertumbuhan Produk Domestik Regional Bruto atas Dasar Harga Konstan 2010 di Kabupaten Batu Bara, 2014-2018 <i>The Growth Rate of Gross Regional Domestic Product at 2010 Constant Market Prices in Batu Bara Regency, 2014-2018</i>	531
12.3 Pendapatan Perkapita di Kabupaten Batu Bara, 2014-2018 <i>Percapita Income in Batu Bara Regency, 2014-2018</i>	532

<https://batubarakab.bps.go.id>

SEJARAH SINGKAT BATU BARA

HISTORY OF BATU BARA

Negeri Batu Bara bermula dari kedatangan orang-orang dalam satu rombongan berasal dari Negeri Pagaruyung dan Negeri Simalungun, dibawah pimpinan seorang datuk berasal dari Pagaruyung, Sumatera Barat, bernama Datuk Belambangan dengan istrinya putri penguasa Simalungun dari marga damanik pada tahun 1676 -1680. Datuk Belambangan adalah anak dari Raja Bujang yang ayahnya bernama Raja Gamuyang. Penguasa Negeri Alam Melayu Minangkabau yang pusat kuasanya pada masa itu ada di Pagaruyung Dalam Luak Tanah Datar.

Raja Belambangan adalah bagian dari Raja Nan Balimo penguasa negeri di Luak (Kaum) Lima Puluh Koto, Paya Kumbuh. Datuk Belambangan meninggalkan negerinya menuju daerah pesisir Selat Malaka, mengambil jalan darat, melalui ujung Luak Kepala Rantau Agam Pasaman Rao Simalungun.

Batu Bara begins with the arrival of people in the group come from pagaruyung and simalungun, under the leadership of a datuk came from pagaruyung, West sumatera, called datuk belambangan with his wife the daughter of the clan damanik simalungun ruler in the year 1676 - 1680. Datuk belambangan was the son of the king bujang whose father named king gamuyang. Minangkabau Malay rulers natural land that is central power at that time in Pagaruyung in "luak" tanah datar.

King belambang is part of king nan balimo ruling the country in "lunak" (clan) lima puluh koto, paya kumbuh. Datuk belambangan leave the county to the to the Malacca Strait coast, on foot, throught the and of the "luak" kepala rantau agam pasaman rao simalungun. Relationship used at that time of

Hubungan yang digunakan pada zaman itu dari Minangkabau ke negeri-negeri yang terletak di pesisir Selat Malaka dilakukan melalui Pagaruyung ke Sijangek, Sungai Tarap, Barulat, Piladang, Seterusnya ke payakubu, Tanjung Pati, Lubuk Bangku, Ulu Air, Lubuk Jantan dan sampai dipinggir Sungai Kapuk di Pangkalan. Perjalanan selanjutnya dari Pangkalan menuju Selat Malaka dilakukan melalui beberapa aliran sungai yang ada, seperti Sungai Kampar dan Sungai Kuantan yang bermuara ke Selat Malaka.

Dalam perjalanan rombongan Datuk Belambangan menuju pesisir Selat Malaka, mereka menetap beberapa waktu di Negeri Simalungun atas izin penguasa negeri itu. Pada saat di Simalungun, Datuk Belambangan menikah dengan adik penguasa negeri dan istrinya itu ikut bersama rombongan yang juga disertai beberapa orang Simalungun menuju pesisir Selat Malaka.

Rombongan pasangan asal Minangkabau dan Simalungun ini sampai ke wilayah pesisir Selat Malaka (1676-1680) yang sekarang disebut Kab. Batu Bara.

Sejak saat itu Datuk

the Minangkabau to countries located on the to the Malacca Strait coast done through Pagaruyung to sijangek, river tarap, barulak, piladang, so to Payakumbuh, tanjung patih, lubuk bangku, ulu air, lubuk jantan, and reachd the edge river kapuk at the base. The next trip form the base to the Malacca Strait is done through several streams thath exist, such as the river Kampar and river kuantan that empties inti the Malacca Strait.

On the way to the seashore of Malacca, group of datuk belambangan settled some time in Simalungun permission of ruler of the country. At the moment in Simalungun, datuk belambangan married the sisiter of the ruler of the land and his wife joined the entourage that accoumpained some people Simalungun towards Malacca Strait coast.

The delegation couple from Minangkabau and Simalungun to to the Malacca Strait coast (1676-1680) is now called batu bara regency.

Since the Datuk

Belambangan yang berasal dari Minangkabau ini dipanggil oleh masyarakatnya Datuk Batubaro (batu bara). Sang datuk membuat istana sebagai tempat tinggal dan pengaturan negeri di sekitar bukit, tidak jauh dari pinggir sungai. Hal ini dilakukan agar tidak digenangi oleh air disaat musim hujan dan banjir akibat meluapnya sungai.

Beberapa tahun kemudian kampung Datuk Batubaro bertambah luas dengan makin banyaknya penduduk pendatang dari daerah sekitar untuk menetap di Batu Bara, terutama di sekitar pinggir sungai.

Datuk Batubaro sebagai penguasa, membangun tata kehidupan dan kebudayaan di daerah yang menjadi kuasanya. Berita adanya negeri baru di pesisir selat malaka yang didirikan datuk yang berasal dari Luak Lima Puluh Minangkabau ini sampai juga ke penguasa negeri Pagaruyung, membuat penguasa negeri ini ingin melihat dan bertemu dengan Datok Batubaro yang tiada lain keluarga mereka sendiri.

Datuk Jenan meninggalkan Pagaruyung sekitar tahun 1707-1709 bersama rombongan perahu

belambangan derived from this Minangkabau society called the Datuk batubaro (batu bara). Datuk make the palaced as a residence and country settings around the hill, not far from the edge of the river. This is done so as not to be inundated by water during the rainy season the floods caused by the overflow of the river.

A few years later the village of Datuk batubaro expanded with the increashing number of migrants from the surrounding area to settle in batu bara, especially around the edges of the river.

Datuk batubaro as ruler, establishing good life and culture in areas of his territory. News of a new country in the Malacca Strait coast that Datuk founded fom "luak" lima puluh minangkabau until well into Pagaruyung ruler, makes the ruler of the country want to see and meet with Datuk batubaro that no other families of their own.

Datuk Jenan left Pagaruyung circa 1707 - 1709 entourage barge / schooner named gaja ruku

tongkang / sekunar bernama Gaja Ruku menuju Batu Bara. Di Batu Bara, beliau menikah dengan putri Datuk Batu Bara yang ibunya berasal dari Simalungun boru damanik. Putri Datuk Batu Bara itu bernama Puang Gadis Boru Sinaga yang juga dipanggil Cik Gadih.

Pada tahun 1738-1740, atas kemauan Datuk Jenan dan dukungan penduduk Tanah Datar menggantikan dirinya dan diberi gelar Datuk Pambosar (Raja Kedua Tanah Datar). Datuk Jenan yang tidak lagi memegang kuasa kerajaan kemudian mengikuti langkah para sahabat yang terlebih dahulu pergi berlayar untuk berdagang ke Negeri Jiran di sekitar Selat Malaka.

Datuk Sa'amo yang bergelar Datuk Indra Setia berkuasa tahun 1820 sampai 1876, yang pusat kekuasaannya berada di Perupuk. Datuk Sa'amo melakukan beberapa kali pernikahan, diantaranya dengan anak Raja Negeri Bogak. Sayangnya perkawinan itu hanya dikaruniai anak perempuan, tanpa adanya anak laki-laki sebagai penerusnya.

Demi melanjutkan sistem penguasaan negeri, beliau terpaksa mengambil anak

towards batu bara. In batu bara, he married the daughter of datuk batu bara that her mother's comes from Simalungun boru damanik. Datuk Batu bara's daughter named puang gadis boru sinaga also called cik gadih.

In the years 1738-1740, at the will of Datuk jenan and support of tanah datar's people replace him and given the title of Datuk pambosar (second king of tanah datar). Datuk Jenan who no longer holds the power of the friends who first went sailing into the neighboring country to trade around the Malacca Strait.

Datuk Sa'amo that holds Datuk indra setia ruling in 1820 to 1876, the center of power is in perupuk. Datuk sa'amo made several weddings, including the daughter of king of Bogak. Unfortunately the marriage was just blessed with a daughter with out the boy as his successor.

To continue the system of land tenure, he was forced to take his brother son to be a adopted

saudaranya untuk dijadikan anak angkat yang akan dinobatkan sebagai Putra Mahkota yang diberi nama Bagus, dengan panggilan Wan Bagus. Wan Bagus dinobatkan menjadi Raja Kerajaan Lima Puluh oleh Sultan Siak pada tahun 1876.

Pada tahun 1865 Kesultanan Asahan dikuasai oleh Belanda yang dipimpin oleh seorang kontroler dan membagi wilayah pemerintahan menjadi 3 yaitu:

1. Onder Afdiling Batu Bara
2. Onder Afdiling Asahan
3. Onder Afdiling Labuhan Batu

Pada saat itu kerajaan Sultan Asahan dan pemerintahan datuk-datuk di wilayah Batu Bara tetap diakui oleh pemerintahan belanda namun tidak berkuasa penuh. Wilayah kesultanan dibagi atas distrik dan onder distrik. sedangkan wilayah datuk-datuk di Batu Bara dibagi menjadi self bestuur batu bara, yaitu:

1. Self Bestuur Indrapura
2. Self Bestuur Lima Puluh
3. Self Bestuur Ipeisir
4. Self Bestuur Suku Dua (Bogak dan Lima Laras)

Kemudian di masa pendudukan Jepang pada tahun

child prince, named bagus, that called wan bagus. Wan bagus call crowned king of lima puluh by the sultan siak in 1876

In 1865 the sultanate asahan controlled by the Dutch, led by a controller and divide the goverment inti three regions, manely:

1. *Onder afdiling batu bara*
2. *Onder afdiling asahan*
3. *Onder afdiling labuhan batu*

At the time the kingdom of sultan asahan and Datuk-Datuk goverment in the area of batu bara continues to be recognized by the Dutch government but not predominant. The imperial goverment territory is divided into districts and disticts onder. While Datuk-Datuk goverment areas in batu bara is divided into self bestuur batu bara, namely:

1. *Self bestuur indrapura*
2. *Self bestuur lima puluh*
3. *Self bestuur ipesisir*
4. *Self bestuur suku dua (bogak dan lima laras)*

Then the days of the Japanes occupation in 1924 the

1942 struktur pemerintahan dibagi menjadi wilayah Asahan Bunsyu Batu Bara. Pada tanggal 15 maret 1946 Asahan dibagi atas 5 kewedanaan yaitu :

- Kewedanaan Tanjung Balai
 - Kewedanaan Kisaran
 - Kewedanaan Bandar Pulau
 - Kewedanaan Batu Bara Utara
 - Kewedanaan Batu Bara Selatan
1. Kewedanaan Batu Bara Utara dibagi atas :
- Kecamatan Medang Deras ibukotanya Pagurawan
 - Kecamatan Air Putih ibukotanya Indrapura
2. Kewedanaan Batu Bara Selatan, dibagi atas :
- Kecamatan Talawi ibukotanya Labuhan Ruku
 - Kecamatan Tanjung Tiram ibukotanya Tanjung Tiram
 - Kecamatan Lima Puluh ibukotanya Simpang Dolok

Keputusan Menteri Dalam Negeri Nomor 821.26-432 tanggal 27 Januari 1986 dibentuk wilayah kerja pembantu Bupati Asahan menjadi 3 wilayah, pembantu bupati wilayah I berkedudukan di Lima Puluh meliputi kecamatan Medang Deras, Air Putih, Lima Puluh, Talawi dan Tanjung Tiram.

goverenment structure is divided into regions asahan bunsyu and subinordinates Fuku Bunsyu batu bara. On 15 March 1946 asahan divided into 5 kewedanaan namely:

- Kewedanaan tanjung balai*
 - Kewedanaan kisanan*
 - Kewedanaan bandar pulau*
 - Kewedanaan batu bara utara*
 - Kewedanaan batu bara selatan*
- 1. Kewedanaan batu bara divided into :*

- Subdistrict medang deras with pagurawan as the capital*
 - Subdistrict air putih with indrapura as the capital*
- 2. Kewedanaan batu bara selatan, divided into:*
- Subdistrict talawi with labuhan ruku as the capital*
 - Subdistrict tanjung tiram with tanjung tiram as the capital*
 - Subdistrict lima puluh*

With simpang dolok as the capital
Decisions interior minister number 821.26-432 on 27 th january 1986 formed maid working area regent asahan into 3 regions, maid regent region I domiciled in lima puluh include subdistrict medang deras, air putih, lima puluh, talawi dan tanjung tiram.

Berdasarkan keputusan Gubernur Sumatera Utara Nomor 138/814.K/1993 tanggal 5 Maret 05 1993 dibentuk perwakilan kecamatan sebagai berikut :

1. Perwakilan kecamatan Sei Suka pemekaran dari Air Putih.
2. Perwakilan kecamatan Sei Balai pemekaran dari Tanjung Tiram.

Dalam sejarah pembentukan Kabupaten Batu Bara mengalami perjuangan panjang dan melelahkan ini dibuktikan dengan banyaknya perjuangan dan dukungan dari elemen masyarakat baik itu ditingkat desa / lurah, kecamatan, kabupaten dan provinsi bahkan sampai ke tingkat nasional dan tidak dapat dipungkiri sebagai pelopor dan lokomotif perjuangannya adalah GEMKARA yang ketua umumnya OK ARYA ZULKARNAIN, SH, MM dan didukung oleh hampir seluruh elemen masyarakat yang menginginkan perwujudan Kabupaten Batu Bara.

Akhirnya pada tanggal 8 Desember 2006 dengan persetujuan DPR RI diterbitkan rancangan undang-undang pembentukan Kabupaten Batu

Based on the decision of the governor of North sumatra number 138/814.K/1993 on 5 th March 1993 es tablished a representative subdistrict as follows:

1. *Representative subdistrict sei suka splitting of air putih.*
2. *Representative subdistrict sei balai splitting of tanjung tiram.*

In the history of the formation of batu bara regency experienced a long and exhausting struggle is evidanced by the mani struggles and support from both the elemens relevant to the community in the village / urban village, subdistrict, regenci and provincial and even national leve and can not be denied as pioneer and a locomotive that struggle is gemkara chairman generally Ok Arya Zulkarnain, SH, MM and is supported by almost all elemens of society who want embodiment batu bara regency.

Finally, on 8 th December 2006 with the approval of the House of Representativis issued a bill astablishment of batu bara regenci, which subsequently on 2

Bara, yang selanjutnya pada tanggal 02 Januari 2007 berdasarkan Undang-Undang Nomor 5 Tahun 2007 Batu Bara resmi menjadi salah satu kabupaten di provinsi Sumatera Utara yang terdiri dari 7 kecamatan dengan ibukota di Kecamatan Lima Puluh.

Berdasarkan Peraturan Bupati Batu Bara Nomor 3 Tahun 2007 di tetapkanlah bahwa hari jadi kabupaten batu bara pada tanggal 8 Desember 2006 sesuai dengan persetujuan bersama DPR RI dengan Presiden RI yang memutuskan undang-undang tentang pembentukan Kabupaten Batu Bara di Provinsi Sumatera Utara.

Tetapi perjuangan itu tidak cukup sampai disitu, masyarakat dan berbagai elemennya juga ingin mengantarkan tokoh pemekaran Kabupaten Batu Bara berlanjut memimpin di Kabupaten Batu Bara yaitu OK ARYA ZULKARNAIN, SH, MM. melalui pemilukada tahun 2008, pada tanggal 16 oktober 2008, dilaksanakan pilkada di Batu Bara diikuti oleh 8 pasang kandidat calon bupati dan wakil bupati, 5 pasang calon di usung melaliu partai politik dan 3 pasang calon

th january 2007 by low no.5 of 2007 batu bara officially bicom e one of the districts in the province of North sumatera consisting of 7 subdistrict with the capital in lima puluh.

Based on the regulation of batu bara regency number 3 in 2007 assigned that anniversary of batu bara regency on 8th december 2006 in accordance with the collective agrement the House of Representatives with president who decides the law on the astablishment of batu bara regency in north sumatra.

But the stugle was not quite up there, the community and the various elements also want to deliver batu bara regenci division leaders continue to lead in the batu bara regency that is OK Arya Zulkarnain, SH, MM. Thorght the election of 2008, on 16th october 2008, held elections in batu bara followed by eight pairs of candidates regent and vice regent, 5 pairs of kandidates caried through off political parties and three pairs of kandidates rhouhg independent pathways. This

melalui jalur independen. Pilkada ini dimenangkan oleh pasangan OK ARYA ZULKARNAIN, SH, MM dari calon independen.

Pada tanggal 23 Desember 2008 dilantiklah Bupati Batu Bara definitif dari jalur independen pertama di Indonesia. Luapan kegembiraan itu disambut dengan rasa syukur karena telah terbayar dengan terpilihnya putera terbaik Batu Bara menjadi Bupati Batu Bara.

Struktur pemerintahan Kabupaten Batu Bara pada saat ini terdiri dari:

- a. Sekretariat Daerah Kab. Batu Bara
- b. Sekretariat DPRD Kab. Batu Bara
- c. 13 Dinas Daerah
- d. 7 Lembaga Teknis Daerah berbentuk Badan dan 5 berbentuk Kantor
- e. 7 Kecamatan
- f. 141 Desa
- g. 10 Kelurahan

Dari mulai terbentuknya Kabupaten Batu Bara yaitu pada tanggal 15 Juni 2007 sampai dengan sekarang, Kabupaten Batu Bara dipimpin oleh Bupati Batu Bara yaitu:

1. Drs. SOFYAN NASUTION, MM sebagai pelaksana Bupati

election was won by a couple OK Arya Zulkarnain, SH, MM of independent candidates.

On 23rd December 2008 was inducted batu bara regents definitive of the first independent lines in indonesia. Excitement was greeted with gratitude because it has off with the election of the best sons of batu bara into batu bara regent.

Therefore the batu bara regency structure is:

- a. *Regional secretary of batu bara reg*
- b. *House of parliament of batu bara regency secretary*
- c. *7 Board Representative Offices*
- d. *and 5 Representative Offices*
- e. *7 Districts*
- f. *141 Villages*
- g. *10 'Kelurahan'*

From the beginning of Batu Bara Regency on June 15 2007. Up to now, the list of rulling regent of Batu Bara as the following :

1. *Drs. SOFYAN NASUTION, MM as the implementer of regent's duty (15-6-2007 until 22-6-2008)*

- (15-6-2007 s/d 22-6-2008)
2. Drs. SYAIFUL SYAFRI, MM sebagai pelaksana Bupati (23-6-2008)
 3. OK ARYA ZULKARNAIN, SH. MM. (2008 – 2013)
 4. OK ARYA ZULKARNAIN, SH. MM. (2013 – 2018)
 5. IR. H. ZAHIR, M.AP (2018 – 2023)

2. Drs. SYAIFUL SYAFRI, MM as the implementer of regent's duty (23-6-2008)
3. OK ARYA ZULKARNAIN, SH. MM.(2008 – 2013)
4. OK ARYA ZULKARNAIN, SH. MM. (2013 – 2008)
5. IR. H. ZAHIR, M.AP (2018 – 2023)

Sedangkan Ketua Dewan Perwakilan Rakyat Daerah Kabupaten Batu Bara adalah:

1. H. SURYA, BSc (2008 – 2009)
2. SELAMAT ARIFIN, SE (2009 – sekarang)

And The Chairman of DPRD of Batu Bara Regency as following:

1. H. SURYA, BSc. (2008 – 2009)
2. SELAMAT ARIFIN, SE (2009 – until now)

PENJELASAN UMUM EXPLANATORY NOTES

Tanda-tanda, satuan-satuan dan lain-lain yang digunakan dalam publikasi ini sebagai berikut:

1. TANDA-TANDA DALAM TABEL

ts : Data belum/tidak tersedia
- : Data dapat diabaikan
, : Tanda Desimal
* : Angka Sementara
** : Angka Sangat Sementara
r : Angka Perbaikan
e : Angka Perkiraan
TBM : Tanaman Belum Menghasilkan
TM : Tanaman Menghasilkan
TTM : Tanaman Tidak Menghasilkan

2. SUMBER DATA DAN KETERANGAN TEKNIS

2.1 Penduduk dan Angkatan Kerja

a. Penduduk adalah semua orang yang berdomisili di wilayah geografis Republik Indonesia selama 6 bulan atau lebih dan atau mereka yang berdomisili kurang dari 6 bulan tetapi bertujuan menetap.

b. Rata-rata pertumbuhan penduduk adalah angka menunjukkan tingkat pertambahan penduduk pertahun

Symbols units and others used in this publication are as follows:

1. SYMBOLS

ts : Data not yet available
- : Data negligible
, : Decimal point
* : Preliminary figures
** : Very preliminary figures
r : Revised figures
e : Estimated figures
TBM : Not yet productive
TM : Productive
TTM : Unproductive

2. DATA SOURCES AND TECHNICAL NOTES

2.1. Population and Labor Force

a. *Population are all residents of the entire geographic territory of Republic of Indonesia who have stayed for six months or longer, and those who intended to stay more than six months even though their length of stay is less than six months.*

b. *Population Growth Rate is the rate at which population is increasing (or decreasing) in a given year and expressed as a*

dalam jangka waktu tertentu, angka ini dinyatakan sebagai persentase kenaikan dari penduduk pada tahun dasar.

c. Rasio Jenis Kelamin (Sex Ratio) adalah perbandingan antara banyaknya penduduk laki-laki dengan banyaknya penduduk perempuan pada suatu daerah dan waktu, Biasanya dinyatakan dengan banyaknya penduduk laki-laki untuk 100 penduduk perempuan.

$$\text{Sex Ratio} = \frac{\text{Jumlah Penduduk LK}}{\text{Jumlah Penduduk PR}} \times 100$$

d. Kepadatan Penduduk adalah banyaknya penduduk per Km persegi.

e. Rumah Tangga adalah seseorang atau sekelompok orang yang mendiami sebagian atau seluruh bangunan fisik/sensus dan biasanya tinggal bersama serta makan dari satu dapur. Yang dimaksud makan dari satu dapur adalah jika pengurusan kebutuhan sehari-hari dikelola bersama-sama menjadi satu.

f. Anggota Rumah Tangga adalah semua orang yang biasanya bertempat tinggal di suatu rumah tangga, baik yang berada dirumah waktu pencacahan maupun yang sementara tidak ada.

g. Rata-rata Anggota Rumah

percentage of the year base population.

c. Sex Ratio (Sex ratio) is the ratio between the number of male population by the number of females in a particular region and time, usually expressed as the number of resident males to 100 females.

$$\text{Sex Ratio} = \frac{\text{Number of Males}}{\text{Number of Females}} \times 100$$

d. Population Density is the number of persons per square kilometer.

e. Household is an individual or a group of people living in a physical/census building unit or part if it an usually commit on a common provision for food and other essentials of living. Common provisions for food means are organizing daily needs for all of household members.

f. Household member are those use usually live in house hold regardless their location at the time of enumeration are classified as household member.

g. Average number of household is the average number of household member per household.

h. Man power defined as a group of person aged 10 year and over who are assumed have ability to work.

Tangga adalah yang menunjukkan rata-rata jumlah rumah tangga, per rumah tangga.

h. Tenaga Kerja (Manpower) adalah penduduk berumur 15 Tahun keatas yang dianggap dapat memproduksi barang dan jasa.

i. Definisi Bekerja yang digunakan BPS pada Sensus 2000 dan survei lainnya adalah mereka yang sedang melakukan kegiatan dengan maksud memperoleh penghasilan. Batasan yang digunakan adalah paling sedikit bekerja satu jam berturut-turut selama satu minggu sebelum pencacahan. Bagi mereka yang tidak bekerja karena cuti dan lain-lain, serta petani yang sementara tidak bekerja karena menunggu panen, tetapi dimasukan bekerja walaupun seminggu pencacahan sedang tidak bekerja.

j. Angkatan kerja adalah penduduk yang bekerja atau yang punya pekerjaan namun sementara tidak bekerja dan yang mencari pekerjaan.

k. Tingkat Partisipasi Angkatan Kerja

$$TPAK = \frac{\text{Jumlah Angkatan Kerja}}{\text{Jumlah 15 Th. Keatas}} \times 100\%$$

2.2 Sosial

a. Data Pendidikan bersumber dari Dinas Pendidikan Kabupaten Batu Bara dan Kementerian

i. BPS Working definitions used in Census 2000 and other surveys are those who are doing activities with the purpose of obtaining income. Restriction used is at least one hour in succession for one week prior to enumeration. For those who do not work due to leave and others, as well as farmers who were temporarily absent from work due to waiting for harvest, although a week tetapa work included the enumeration was not working.

j. Labor Force are people who were working, or having a job but were temporarily absent from work, and those who were looking for work

k. Labor force Participation Rate

$$TPAK = \frac{\text{Total of Labor Force}}{\text{Total of 15 years and over}} \times 100\%$$

2.2 Social

a. Data Education is colleted from related Service of Batu Bara Education and Department of

Agama Kabupaten Batu Bara.

b. Data mengenai kesehatan bersumber dari Dinas Kesehatan Kabupaten Batu Bara.

c. Peserta Keluarga Berencana adalah orang yang mempraktekkan salah satu metode kontrasepsi sesuai dari laporan dari BPPKB.

d. Metode Kontrasepsi adalah suatu alat kontrasepsi yang dipakai untuk mencegah kehamilan.

e. Kejahatan dalam arti yuridis adalah setiap perbuatan yang dinyatakan sebagai kejahatan dan dicantumkan didalam buku II KUHP.

f. Narapidana adalah yang dijatuhi hukuman penjara atau kurungan berdasarkan putusan pengadilan negeri. Perkara yang dicakup meliputi perkara dan pidana yang telah diajukan ke muka sidang pengadilan.

2.3 Pertanian

a. Data luas panen tanaman pangan dicatat dari seluruh kecamatan setiap bulan oleh aparat Dinas Pertanian Tanaman Pangan di kecamatan, kecuali luas panen buah-buahan dilaporkan setiap triwulan.

b. Data luas panen produksi sayuran yang dicatat adalah yang

Religious Batu Bara regency.

b. Data about Health is collected from the Public Works Services Batu Bara Regency.

c. Members of Family Planning are People that Use one method of contraception according to BKKBN report.

d. Contraception method is one of contraception tool that use to avoid pregnancy.

e. Wickedness juridical mean is the action that called crime and include at the second book of KUHP.

f. Criminal is person that punish in the jail based the decision of public court. Case in this book includes the case that was brought to the court.

2.3 Agriculture

a. Production of paddy and secondary food crops is calculated by Directorate General of Food crops and central Board of Statistic.

b. Extensive data recorded harvest of vegetable production is harvested at once. Per hectare production of rice, sweet

dipanen sekaligus. Produksi Per hektar padi, ubi jalar, kacang tanah, kacang kedelai diperoleh melalui sampel survei ubinan mewakili sekitar 100 hektar luas panen. Petugas pelaksanaan adalah mantri statistik dan aparat dinas pertanian tanaman pangan di kecamatan. Pelaksanaan ubinan disesuaikan dengan waktu panen. Bentuk produksi padi dan palawija adalah: padi dalam bentuk gabah kering giling, jagung dalam bentuk pipilan kering giling, ubi kayu dan ubi jalar dalam bentuk keadaan ubi basah dan kacang-kacangan dalam bentuk kacang kering. Perhitungan produksi padi dan palawija ini merupakan kerjasama antara Ditjen Tanaman Pangan Departemen Pertanian dan BPS sampai ke daerah yang dilakukan melalui estimasi.

c. Data statistik kehutanan, peternakan, perikanan dan perkebunan rakyat bersumber dari Dinas yang bersangkutan.

2.4 Perindustrian , Perdagangan, Listrik dan Air Minum

a. Data Perindustrian yang disajikan atas data perusahaan industri besar/ sedang yang merupakan hasil Survei Tahunan yang dilakukan setiap tahun oleh

potatoes, peanuts, soya beans obtained through the survey sample plot represents approximately 100 hectares of area harvested. The officer is orderly implementation of statistical and agricultural department officials in the district. The survey period with a time of harvest. Form of production of cereals is: paddy rice in the form of a dry mill, corn dry miller in the form of loose maize, cassava and sweet potatoes in a state of wet cassava and beans in the form of dried beans. Calculation of paddy production is a collaboration between the Directorate General of Ministry of Agriculture and Foodstuffs to the local BPS made through estimation.

c. Data of statistic Forestry, Livestock, and the Small Holders' Estate Services sources of Instances on government Asahan regency.

2.4 Manufacturing, Electricity, and Drinking Water Supply

a. Data for large and medium manufacturing industry is collected from an annual of manufacturing establishment by Statistical office. According to the

BPS. Data yang dimuat BPS membedakan usaha industri berdasarkan banyaknya tenaga kerja, yaitu :

- * Industri Kerajinan dengan jumlah tenaga kerja 1-4 orang.
- * Industri Kecil dengan jumlah tenaga kerja 5-19 orang.
- * Industri Sedang dengan jumlah tenaga kerja 20-99 orang.
- * Industri Sedang dengan jumlah tenaga kerja lebih dari 100 orang.

b. Data Perdagangan bersumber dari Dinas Koperasi dan UKM.

c. Data Kelistrikan bersumber dari PT. PLN Cabang Pematangsiantar.

d. Data Air Minum bersumber dari PDAM Tirta Tanjung Cab. Indrapura.

2.5 Pengangkutan dan Komunikasi

a. Data Pengangkutan dan Komunikasi meliputi ;

1. Panjang jalan.
2. Angkutan Darat
3. Pos dan Telekomunikasi

number of employee, CBS categorizes manufacturing industry into four groups:

- * Household & cottage industry; a manufacturing establishment having 1-4 employees.*
- * Small manufacturing; a manufacturing establishment having 5-19 employees.*
- * Medium manufacturing; a manufacturing establishment having 20-99 employees.*
- * Large manufacturing; a manufacturing establishment having at least 100 employees.*

b. Data Trade is collected from The Cooperation and SME Region Service.

c. Data Electricity is collected from state owned electricity company branch from Pematangsiantar which supplies a large portion of the demand for electricity.

d. Data for drinking water supply is collected from the PDAM Tirta Tanjung branch Indrapura.

2.5 Transportation and Communication.

a. Data for transportation :

- 1. Length of road.*
- 2. Land transportation.*
- 3. Post and Telecommunication.*

b. Data for transportation and

b. Sumber data pengangkutan dan Komunikasi bersumber dari instansi terkait yang dikumpulkan secara berkala.

c. Konsep dan definisi untuk hotel dan pariwisata mengikuti rekomendasi World Tourism Organization (WTO) dan International Union of Office Organization.

d. Akomodasi ialah suatu usaha yang menggunakan suatu bangunan atau sebagian dari padanya khusus disediakan, dimana setiap orang dapat menginap dan memperoleh pelayanan serta fasilitas lainnya dengan pembayaran. Akomodasi dibedakan antara hotel dan akomodasi lainnya. Hotel apabila mempunyai restoran yang berada di bawah manajemen hotel tersebut, sedangkan akomodasi lainnya tidak dilengkapi restoran.

e. Tingkat penghunian kamar hotel adalah persentase banyaknya malam kamar yang dihuni terhadap banyaknya malam kamar yang tersedia.

f. Rata-rata lamanya tamu menginap adalah hasil bagi antara banyaknya malam tempat tidur yang dipakai dengan banyaknya tamu yang menginap di hotel dan akomodasi lainnya.

communication are obtained from related institutions.

c. The concept and definition of hotel and tourism used follow the recommendation of the World Tourism Organization (WTO) and International Union of Office Travel Organization.

d. Accommodation is an establishment using a building or portion thereof specifically provided, where each person can stay and obtain service and other facilities against payment. Accommodation distinguished between hotels and other accommodations. Hotel when having a restaurant under the hotel management, while other accommodations are not equipped restaurant.

e. Room Occupancy Rate is the percentage of the number of room nights occupied divided by the number of room nights available.

f. Average length of stay is the number of bed nights used by the number of guests staying in hotels and other accommodations.

2.6 Keuangan dan Harga-Harga

a. Cakupan Statistik Keuangan/ Pembangunan meliputi :

1. Proyek APBD Kabupaten
2. Target dan Realisasi

b. Data Statistik perbankan bersumber dari Bank Indonesia.

c. Data harga-harga yang disajikan:

1. Harga Eceran
2. Indeks Harga Konsumen (IHK) dan laju Inflasi

d. Indeks Harga Konsumen (IHK) merupakan indikator inflasi yang dihitung setiap bulan berdasarkan perubahan harga barang-barang dan jasa yang dikonsumsi rumah tangga.

e. Metode yang digunakan dalam penghitungan indeks harga adalah formula Laspeyres yang telah dimodifikasi :

$$I_n = \frac{\sum \frac{P_n}{P_{n-1}} \times P_{n-1} \times Q_0}{\sum P_0 \times Q_0} \times 100$$

Dimana :

I_n = Index bulanan

P_n = Harga pada bulan ke n

P_{n-1} = Harga pada bulan ke n - 1

P_0 = Harga pada tahun dasar

Q_0 = Kuantitas pada tahun dasar

2.6. Finance and Frises

a. *Statistic of Finance/Autonomy government finance:*

1. *Project of APBD Regency.*
2. *Target and Realization.*

b. *Banking statistics are obtained from Bank Indonesia.*

c. *Data prices are presented:*

1. *Retail Price*
2. *Indeks Consumer Price Index (CPI) and inflation rate*

d. *Consumer Price Index (CPI) is an indicator of inflation, calculated each month based on changes in the prices of goods and services consumed by households.*

e. *The method used in calculating the price index is the Laspeyres formula which has been modifie:*

$$I_n = \frac{\sum \frac{P_n}{P_{n-1}} \times P_{n-1} \times Q_0}{\sum P_0 \times Q_0} \times 100$$

Where :

I_n = Monthly Index

P_n = Prices in month n

P_{n-1} = Prices in month n - 1

P_0 = Prices in the base year

Q_0 = Quantity in the base year

2.7 Pendapatan Regional

a. Metoda Perhitungan Pendapatan Regional yang dipakai menurut petunjuk United Nations yang disesuaikan dengan kondisi Indonesia.

Perhitungan pendapatan regional dapat dilakukan melalui pendekatan produksi, pendapatan dan pengeluaran. Dalam perhitungan pendapatan regional Kabupaten Batu Bara umumnya dipakai pendekatan dari sisi produksi, kecuali sektor pemerintah (jasa) dipakai pendekatan pendapatan.

b. Produk Domestik Regional Bruto (PDRB) secara sederhana dapat diartikan sebagai keseluruhan Nilai Tambah Bruto dari kegiatan perekonomian di suatu wilayah.

c. Produk Domestik Regional Netto (PDRN) adalah PDRB dikurangi penyusutan atas barang-barang modal tetap yang digunakan setahun.

d. Produk Regional Netto atas biaya faktor produksi PDRN dikurangi pajak tak langsung, yang diasumsikan sama dengan pendapatan Regional, karena pendapatan netto dari luar wilayah belum mungkin dihitung karena keterbatasan data.

e. Pendapatan Regional

2.7 Regional Income

a. *The methodology for estimate the Regional Income follows the United National Guidance Book, adjusted to the Indonesian condition. There are three approaches measuring Gross Regional Domestic Product (GRDP). They are production, income and expenditure approaches. The Production approaches are mostly used measuring GRDP.*

b. *Net Regional Domestic Product (NRDP) is GRDP minus total depreciation of fixed capital goods utilized during one year.*

c. *Net Regional Domestic Product (NRDP) at factor cost is NRDP at market prices minus net indirect taxes. The net regional domestic product at factor cost assumed as net regional product or regional income, as there were no information on net factor incomes.*

d. *Net Regional Product for the cost of production factors PDRN not tax deductible, which assume the same with regional income, as net revenue from outside the region may not be calculated because of insufficient data.*

e. *Regional Income Net Regional Product per Capita is the*

Perkapita adalah Produk Regional Netto atas biaya faktor produksi dibagi dengan jumlah penduduk pertengahan tahun.

f. Penyajian Pendapatan Regional dibedakan atas harga berlaku dan harga konstan 2000. Untuk Penyajian atas harga berlaku semua agregat pendapatan dinilai atas dasar harga berlaku pada tahun perhitungan. Untuk penyajian atas harga konstan, setiap produk atau jasa dinilai dengan tetap yang terjadi pada tahun dasar 2010.

g. Indeks perkembangan diperoleh dengan membagi nilai-nilai pada masing-masing tahun dengan nilai tahun dasar, dikalikan 100. Indeks ini menunjukkan tingkat perkembangan agregat pendapatan dinilai atas harga tetap yang terjadi pada tahun dasar.

h. Indeks berantai diperoleh dengan membagi nilai masing-masing tahun sebelumnya dikalikan 100. Indeks ini menunjukkan tingkat perubahan agregat pendapatan untuk masing-masing tahun dibandingkan dengan tahun sebelumnya.

cost of production at factor cost divided by the total population at mid-year.

f. Presentation of Regional Income and categorized based on current prices constant 2000 prices. Presentation on current prices for all assessed on the basis of aggregate revenue at current price in the calculation. For presentation of constant price, every product or service is assessed with the equipment that occur in the base year 2010.

g. Development index is obtained by dividing the values in each year with the value of the base year, multiplied by 100. This index shows the rate of growth of aggregate income assessed for a fixed price that occurred in the base year.

h. Index is obtained by dividing each value multiplied by 100 the previous year. This index shows the rate of change of aggregate income for each year compared with the previous year. Per capita regional income is regional income divided by mid year population.

SINGKATAN / GLOSSARY

BPS	Badan Pusat Statistik
HGB	Hak Guna Bangunan
HGU	Hak Guna Usaha
BPN	Badan Pertanahan Nasional
DPRD	Dewan Perwakilan Rakyat Daerah
SD	Sekolah Dasar
SLTP	Sekolah Lanjutan Tingkat Pertama
SLTA	Sekolah Lanjutan Tingkat Atas
SMK	Sekola Menengah Kejuruan
DIPL	Diploma
Lk	Laki-laki
Pr	Perempuan
M	<i>Male</i> (Laki-laki)
F	<i>Female</i> (Perempuan)
RSU	Rumah Sakit Umum
Bappeda	Badan Perencanaan Pembangunan Daerah
LLAJ	Lalu Lintas Angkutan Jalan
Puskesmas	Pusat Kesehatan Masyarakat
Pustu	Puskesmas Pembantu
PTT	Pegawai Tidak Tetap
Posyandu	Pos Pelayanan Terpadu
LP	Lembaga Pemasarakatan
TBM	Tanaman Belum Menghasilkan
TM	Tanaman Menghasilkan
TTM	Tanaman Tidak Menghasilkan
MS	Minyak Sawit
IS	Inti Sawit
TBS	Tandan Buah Segar
GKP	Gabah Kering Panen
GKS	Gabah Kering Simpan
GKG	Gabah Kering Giling

MPTS	<i>Multi Purpose Tree System</i>
PT	Perseroan Terbatas
KOP	Koperasi
CV	<i>Commodities Verootschap</i>
FA	Firma
BUL	Badan Usaha Lainnya
Dolog	Depot Logistik
KUD	Koperasi Unit Desa
KSU	Koperasi Serba Usaha
ABRI	Angkatan Bersenjata Republik Indonesia
KPN	Koperasi Pegawai Negeri
KOPKAR	Koperasi Karyawan
KSP	Koperasi Simpan Pinjam
KOPPAS	Koperasi Pasar
KOPPONTREN	Koperasi Pondok Pesantren
KOPWAN	Koperasi Wanita
KOPTAN	Koperasi Tani
PNS	Pegawai Negeri Sipil
P	Perkara
T	Terdakwa
SP	Sensus Penduduk
SUSENAS	Survei Sosial Ekonomi Nasional
SAKERNAS	Survei Angkatan Kerja Nasional
SUPAS	Survei Penduduk Antar Sensus

GEOGRAFI DAN IKLIM

GEOGRAPHY AND CLIMATE

BAB
Chapter

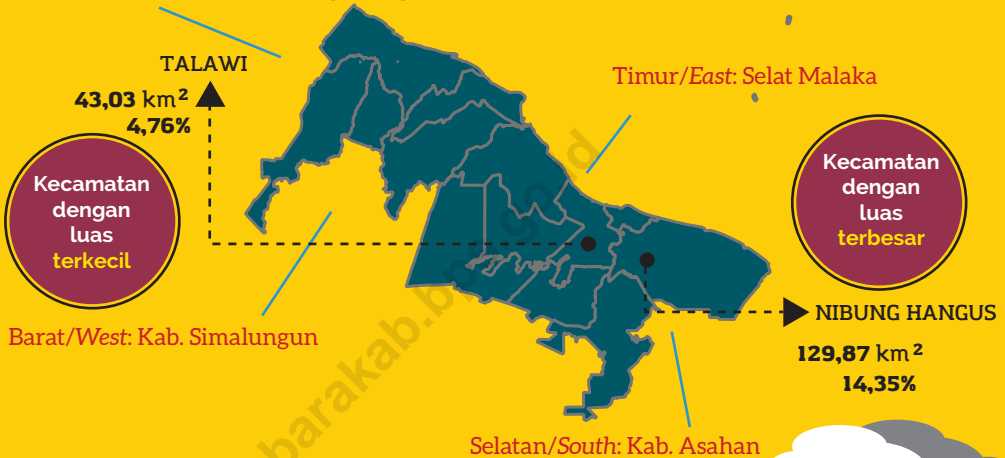
01

BATAS-BATAS WILAYAH

Utara/North: Kab. Serdang Bedagai

LUAS WILAYAH KAB. BATU BARA

904,96 Km²



Timur/East: Selat Malaka

Kecamatan dengan luas terkecil

Kecamatan dengan luas terbesar

Barat/West: Kab. Simalungun

NIBUNG HANGUS

129,87 km²

14,35%

Selatan/South: Kab. Asahan

WILAYAH KERJA STATISTIK

Regional Level of Data Collection

12

Kecamatan

151

Desa/Kelurahan

Hari Hujan

Rainy Days

117 Hari

Tahukah Anda?...

Medang Deras merupakan kecamatan terjauh dari ibukota kabupaten

45 km

2018
Curah Hujan
Rainfall
1.558 mm

PENJELASAN TEKNIS**TECHNICAL NOTES**

1. Kabupaten Batu Bara berada di bagian timur Provinsi Sumatera Utara, terletak pada garis 3^o - 4^o Lintang Utara dan 99^o - 100^o Bujur Timur. Kabupaten ini berbatasan dengan daerah perairan dan tiga kabupaten lain: bagian utara berbatasan dengan Kecamatan Bandar Khalifah, Kabupaten Serdang Bedagai dan Selat Malaka, bagian timur berbatasan dengan Selat Malaka dan Kecamatan Air Joman, Kabupaten Asahan, bagian selatan berbatasan dengan Kecamatan Meranti, Kabupaten Asahan dan Kecamatan Ujung Padang, Kabupaten Simalungun, dan bagian barat berbatasan dengan Kecamatan Bosar Maligas, Kecamatan Bandar, Kecamatan Bandar Masilam, Kecamatan Batu Nanggar, Kabupaten Simalungun dan Kecamatan Tebing Tinggi, Kabupaten Serdang Bedagai.

2. Berdasarkan wilayah administrasinya, Batu Bara terdiri

1. *Located in the east side of Sumatera Utara Province, Batu Bara Regency is geographically positioned between 3^o - 4^o North and 99^o - 100^o East. In terms of geographic position, it is surrounded by water and two other regencies: Bandar Khalifah Subdistrict, Serdang Bedagai Regency and Malaka Straits to the north, Malaka Straits and Air Joman Subdistrict, Asahan Regency to the east, Meranti Subdistrict, Asahan Regency and Ujung Padang Subdistrict, Simalungun Regency to the south, and Bosar Maligas Subdistrict, Bandar Subdistrict, Bandar Masilam Subdistrict, Batu Nanggar Subdistrict, Simalungun Regency dan Tebing Tinggi Subdistrict, Serdang Bedagai Regency to the west.*

2. *Based on administrative area, Batu Bara consist of 12 (twelve)*

dari 12 (dua belas) kecamatan yaitu Kecamatan Sei Balai, Kecamatan Tanjung Tiram, Kecamatan Nibung Hangus, Kecamatan Talawi, Kecamatan Datuk Tanah Datar, Kecamatan Lima Puluh, Kecamatan Lima Puluh Pesisir, Kecamatan Datuk Lima Puluh, Kecamatan Air Putih, Kecamatan Sei Suka, Kecamatan Laut Tador dan Kecamatan Medang Deras.

subdistricts which are Sei Balai Subdistrict, Tanjung Tiram Subdistrict, Nibung Hangus Subdistrict, Talawi Subdistrict, Datuk Tanah Datar Subdistrict, Lima Puluh Subdistrict, Lima Puluh Pesisir Subdistrict, Datuk Lima Puluh Subdistrict, Air Putih Subdistrict, Sei Suka Subdistrict, Laut Tador Subdistrict and Medang Deras Subdistrict.

ULASAN**DESCRIPTION****1.1 Geografi**

Luas daratan Kabupaten Batu Bara adalah 904,96 km², sebagian besar berada di daratan Pulau Sumatera dan sebagian kecil di Pulau Pandan dan Pulau Salah Nama. Berdasarkan luas daerah menurut kecamatan di Batu Bara, luas daerah terbesar adalah Kecamatan Nibung Hangus dengan luas 129,87 km² atau sekitar 14,35 persen dari total luas Batu Bara, diikuti Kecamatan Lima Puluh dengan luas 99,01 km² atau sekitar 10,94 persen, kemudian Kecamatan Laut Tador dengan luas 93,22 km² atau 10,30 persen. Sedangkan luas daerah terkecil adalah Kecamatan Talawi dengan luas 43,03 km² atau sekitar 4,76 persen dari total luas wilayah Batu Bara.

Ketinggian permukaan daratan Kabupaten Batu Bara sangat bervariasi antara satu (1) sampai dengan 50 m di atas permukaan laut.

1.1 Geography

The total area of Batu Bara Regency is 904.96 square kilometres, mostly located in Sumatera Island and a small portions are located in Pandan Island and Salah Nama Island. In the terms of total area by subdistrict in Batu Bara, the widest area is Lima Puluh Subdistrict which is about 129.87 square kilometres or 14.35 percent of the total area Batu Bara, followed by Lima Puluh Subdistrict with the area of 99.01 square kilometres or 10.94 percent, then Laut Tador Subdistrict with the area of 93.22 square kilometres or 10.30 percent. While the smallest area is Talawi Subdistrict with the area of 43.03 square kilometres or 4.76 percent of the total area Batu Bara.

The altitudes of the land surface of Batu Bara Regency are highly varied between one (1) until 50 meters above sea level.

1.2 Iklim

Karena terletak dekat garis khatulistiwa, Kabupaten Batu Bara tergolong ke dalam daerah beriklim tropis. Kabupaten Batu Bara mempunyai musim kemarau dan musim penghujan. Musim Kemarau biasanya terjadi pada bulan Januari sampai dengan Juli dan musim penghujan biasanya terjadi pada bulan Agustus sampai dengan bulan Desember, di antara kedua musim itu terdapat musim pancaroba.

Jarak antara Ibukota Kabupaten ke Daerah Kecamatan:

1. Lima Puluh - Sei Balai: 31 km.
2. Lima Puluh - Tanjung Tiram: 18 km.
3. Lima Puluh - Ujung Kubu: 31 km.
4. Lima Puluh - Labuhan Ruku: 15 km.
5. Lima Puluh - Karang Baru: 16 km.
6. Lima Puluh - Lima Puluh Kota: 0 km.
7. Lima Puluh - Perupuk: 23 km
8. Lima Puluh - Simpang Dolok:

1.2 Climate

As the location is near to equator, Batu Bara Regency has tropical climates. Moreover, Batu Bara Regency has dry season and rainy season. Dry season usually occurs in January to July and rainy season usually occurs in August to December. Between those two season, there is a transition season.

Distance between Regency Capital to Subdistricts:

1. *Lima Puluh - Sei Balai: 31 km.*
2. *Lima Puluh - Tanjung Tiram: 18 km.*
3. *Lima Puluh - Ujung Kubu: 31 km.*
4. *Lima Puluh - Labuhan Ruku: 15 km.*
5. *Lima Puluh - Karang Baru: 16 km.*
6. *Lima Puluh - Lima Puluh Kota: 0 km.*
7. *Lima Puluh - Perupuk: 23 km*
8. *Lima Puluh - Simpang Dolok: 11 km.*
9. *Lima Puluh - Indrapura: 15 km.*
10. *Lima Puluh - Sei Suka/Deras:*

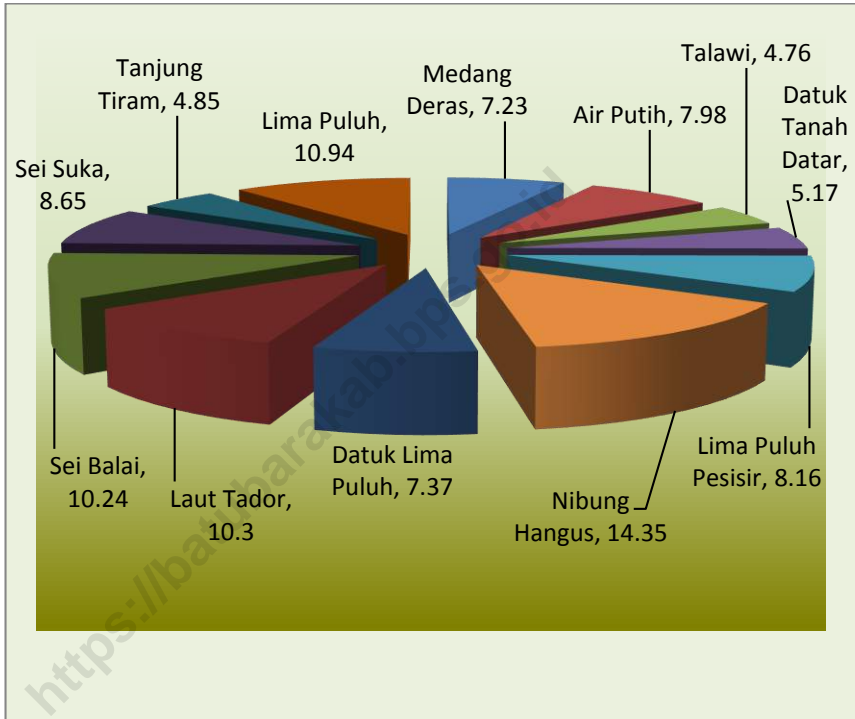
- 11 km
- 20 km.
9. Lima Puluh - Indrapura: 15 km.
10. Lima Puluh - Sei Suka/Deras: 20 km.
11. Lima Puluh - Perkebunan Tanjung Kasau: 33 km.
12. Lima Puluh - Pangkalan Dodek: 46 km.
11. *Lima Puluh - Perkebunan Tanjung Kasau: 33 km.*
12. *Lima Puluh - Pangkalan Dodek: 46 km.*

<https://batubarakab.bps.go.id>

Grafik
Figure

1.1

Persentase Luas Wilayah Menurut Kecamatan di Kabupaten Batu Bara, 2018
Percentage of Total Area by Subdistrict in Batu Bara Regency 2018
(%)

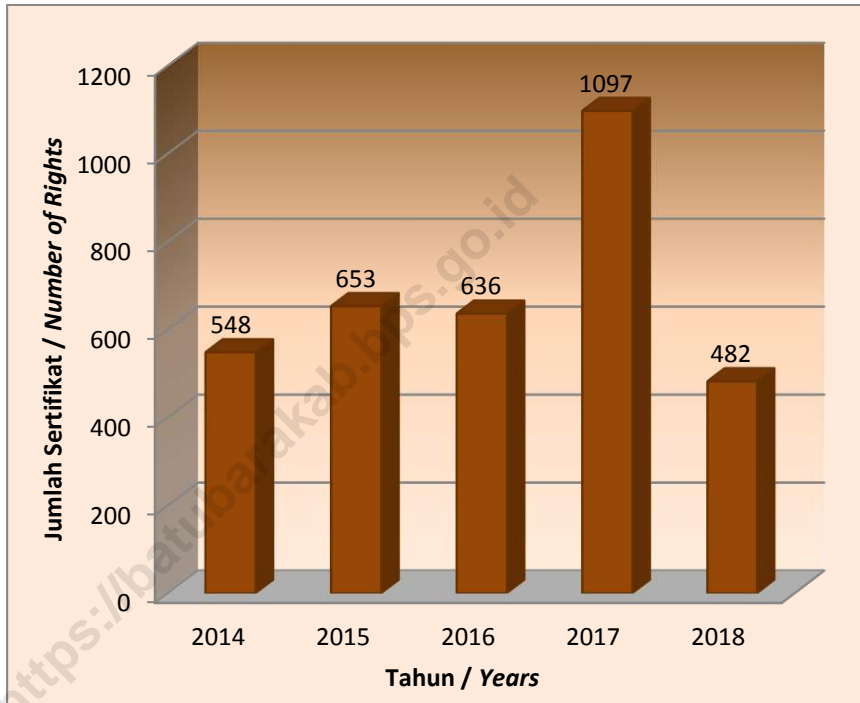


Sumber : Badan Pusat Statistik Kabupaten Batu Bara
Source : BPS-Statistics of Batu Bara Regency

Grafik
Figure

1.2

Jumlah Sertifikat hak atas tanah di Kabupaten Batu Bara, 2014-2018
Number of Rights on Land Certificates in Batu Bara Regency, 2014-2018

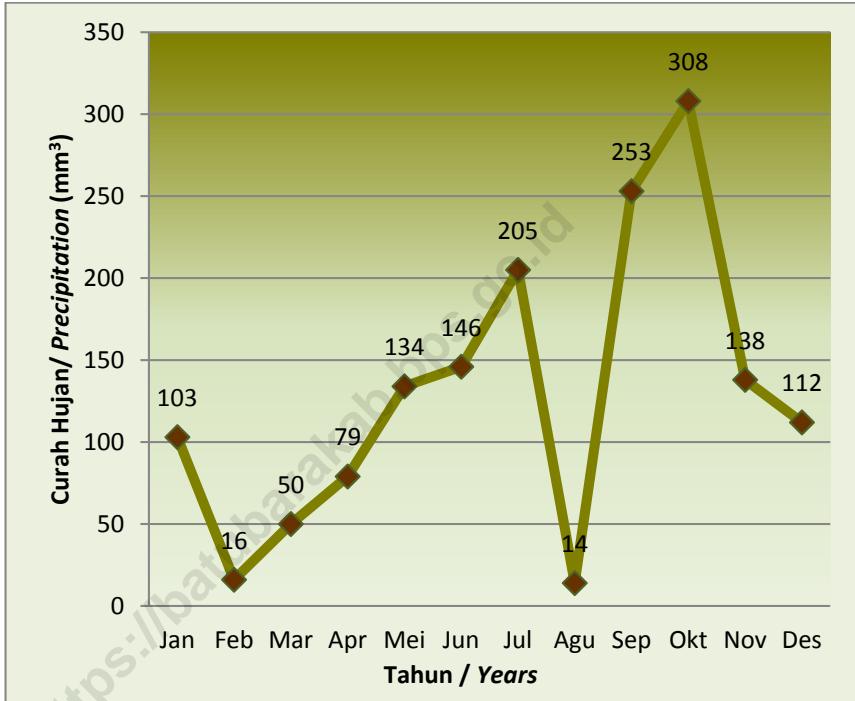


Sumber : Badan Pertanahan Nasional Kabupaten Asahan
Source Land Board Representative Office of Asahan Regency

Grafik
Figure

1.3

Jumlah Curah Hujan dan Hari Hujan Menurut Bulan di Kabupaten Batu Bara, 2018
Amount of Precipitation and Number of Rainy Days by Month in Batu Bara Regency, 2018



Sumber : Pos Pengukuran PT. PP LONSUM Indonesia Tbk.
Source Post Measuring of PT. PP LONSUM Indonesia Tbk.

1.1 GEOGRAFI GEOGRAPHY

Tabel 1.1.1 **Letak dan Geografi Kabupaten Batu Bara, 2018**
Table 1.1.1 **Location and Geography of Batu Bara Regency, 2018**

Karakteristik Characteristic	Penjelasan Explanation
(1)	(2)
1. Letak/ <i>Geographical</i>	3 ⁰ - 4 ⁰ Lintang Utara/ <i>North Latitude</i> 99 ⁰ - 100 ⁰ Bujur Timur/ <i>East Longitude</i>
2. Luas Wilayah/ <i>Area</i>	904,96 km ² (90 496 Ha)
3. Letak di Atas Permukaan Laut/ <i>Heights Above Sea Level</i>	0 - 50 meter dpl
4. Batas-Batas/ <i>Border</i>	Utara/ <i>North</i> : Kabupaten Serdang Bedagai <i>Serdang Bedagai Regency</i> Selatan/ <i>South</i> : Kabupaten Asahan <i>Asahan Regency</i> Barat/ <i>West</i> : Kabupaten Simalungun <i>Simalungun Regency</i> Timur/ <i>East</i> : Selat Malaka <i>Malaka Straits</i>
5. Daerah Administratif/ <i>Administration Area</i>	Terdiri dari 12 Kecamatan, 151 Desa/Kelurahan Definitif <i>Consist of 12 Definite Subdistricts, 151 Definite Villages</i>
6. Iklim/ <i>Climate</i>	Pada Tahun 2018, Jumlah dari/ <i>Total of</i> : Hari Hujan/ <i>Rainy Days</i> : 117 Hari Curah Hujan/ <i>Rainfall</i> : 1 558 mm Suhu Udara/ <i>Temperature</i> : - Kelembaban/ <i>Humidity</i> : -
Sumber <i>Source</i>	: Badan Pusat Statistik Kabupaten Batu Bara <i>BPS-Statistics of Batu Bara Regency</i>

Tabel 1.1.2 **Luas Wilayah Menurut Kecamatan di Kabupaten Batu Bara, 2018**
Table 1.1.2 **Total Area by Subdistrict in Batu Bara Regency 2018**

Kecamatan <i>Subdistrict</i>	Luas (km ²) <i>Total Area (square.km)</i>	Persentase <i>Percentage</i>
(1)	(2)	(3)
Sei Balai	92,64	10,24
Tanjung Tiram	43,92	4,85
Nibung Hangus	129,87	14,35
Talawi	43,03	4,76
Datuk Tanah Datar	46,77	5,17
Lima Puluh	99,01	10,94
Lima Puluh Pesisir	73,88	8,16
Datuk Lima Puluh	66,66	7,37
Air Putih	72,24	7,98
Sei Suka	78,25	8,65
Laut Tador	93,22	10,30
Medang Deras	65,47	7,23
Batu Bara	904,96	100,00

Sumber : Badan Pusat Statistik Kabupaten Batu Bara
 Source : BPS-Statistics of Batu Bara Regency

Tabel
Table **1.1.3** **Tinggi Wilayah Di Atas Permukaan Laut (DPL)**
Menurut Kecamatan di Kabupaten Batu Bara,
2018
Height Above Mean Sea Level (AMSL) by
Subdistricts in Batu Bara Regency, 2018

Kecamatan Subdistrict	Ibukota Kecamatan Capital of Subdistrict	Tinggi / Height (m)
(1)	(2)	(3)
Sei Balai	Sei Balai	14
Tanjung Tiram	Tanjung Tiram	1
Nibung Hangus	Ujung Kubu	1
Talawi	Labuhan Ruku	3
Datuk Tanah Datar	Karang Baru	14
Lima Puluh	Lima Puluh Kota	28
Lima Puluh Pesisir	Perupuk	5
Datuk Lima Puluh	Simpang Dolok	4
Air Putih	Indrapura	10
Sei Suka	Sei Suka/Deras	13
Laut Tador	Perkebunan Tanjung Kasau	32,9
Medang Deras	Pangkalan Dodek	2

Sumber : Badan Pusat Statistik Kabupaten Batu Bara
Source : *BPS-Statistics of Batu Bara Regency*

Tabel 1.1.4 **Jarak dari Ibukota Kecamatan ke Ibukota Kabupaten (Lima Puluh) di Kabupaten Batu Bara (km), 2018**
Distance between Subdistrict Capital and Regency Capital in Batu Bara Regency (km), 2018

Kecamatan <i>Subdistrict</i>	Ibukota Kecamatan <i>Capital of Subdistrict</i>	Jarak ke Ibukota Kabupaten <i>Distance to</i> <i>Regency Capital</i>
(1)	(2)	(3)
Sei Balai	Sei Balai	31
Tanjung Tiram	Tanjung Tiram	18
Nibung Hangus	Ujung Kubu	31
Talawi	Labuhan Ruku	15
Datuk Tanah Datar	Karang Baru	16
Lima Puluh	Lima Puluh Kota	0
Lima Puluh Pesisir	Perupuk	23
Datuk Lima Puluh	Simpang Dolok	11
Air Putih	Indrapura	15
Sei Suka	Sei Suka/Deras	20
Laut Tador	Perkebunan Tanjung Kasau	33
Medang Deras	Pangkalan Dodek	46

Sumber : Badan Pusat Statistik Kabupaten Batu Bara
 Source *BPS-Statistics of Batu Bara Regency*

Tabel
Table **1.1.5** **Status Pemilikan Tanah Dirinci Menurut Hak Tiap Kecamatan di Kabupaten Batu Bara, 2018**
Land Possession by Type of Rights and Subdistrict in Batu Bara Regency, 2018

Kecamatan Subdistrict	Hak Milik Property Right	Hak Guna Bangunan Building Purpose Right	Hak Pakai Use Right	Hak Penge- lolaan Operating Rights	Hak Guna Usaha Business Purpose Right
(1)	(2)	(3)	(4)	(5)	(6)
Sei Balai	11	-	-	-	-
Tanjung Tiram	5	-	-	-	-
Nibung Hangus*	-	-	-	-	-
Talawi	137	-	-	-	-
Datuk Tanah Datar*	-	-	-	-	-
Lima Puluh	204	-	-	-	-
Lima Puluh Pesisir*	-	-	-	-	-
Datuk Lima Puluh*	-	-	-	-	-
Air Putih	94	-	-	-	-
Sei Suka	10	-	-	-	-
Laut Tador*	-	-	-	-	-
Medang Deras	21	-	-	-	-
Batu Bara	482	-	-	-	-

Sumber : Badan Pertanahan Nasional Kabupaten Asahan
Source Land Board Representative Office of Asahan Regency

Tabel 1.1.6 **Jumlah Sertifikat Hak Atas Tanah Menurut Kecamatan di Kabupaten Batu Bara, 2014 - 2018**
Table 1.1.6 **Number of Rights on Land Certificate by Subdistrict in Batu Bara Regency, 2014 - 2018**

Kecamatan Subdistrict	2014	2015	2016	2017	2018
(1)	(2)	(3)	(4)	(5)	(6)
Sei Balai	37	185	123	63	11
Tanjung Tiram	2	21	37	9	5
Nibung Hangus*	-	-	-	-	-
Talawi	94	62	132	220	137
Datuk Tanah Datar*	-	-	-	-	-
Lima Puluh	109	137	95	178	204
Lima Puluh Pesisir*	-	-	-	-	-
Datuk Lima Puluh*	-	-	-	-	-
Air Putih	149	112	103	432	94
Sei Suka	49	109	110	184	10
Laut Tador*	-	-	-	-	-
Medang Deras	108	27	36	11	21
Batu Bara	548	653	636	1 097	482

Sumber : Badan Pertanahan Nasional Kabupaten Asahan
 Source Land Board Representative Office of Asahan Regency

Tabel 1.1.7 Jumlah Sertifikat yang Diterbitkan Menurut Jenis Hak dan Luas Tanah (Ha) yang Disertifikatkan di Kabupaten Batu Bara, 2018
Number of Published Certificates by Type of Rights and Certificated Land Area in Batu Bara Regency, 2018

Bulan Month	Jenis Pemilikan / Possession Type					
	Hak Milik Property Right		Hak Guna Bangunan Building Purpose Right		Hak Pakai Use Right	
	Jumlah Total	Luas Area	Jumlah Total	Luas Area	Jumlah Total	Luas Area
(1)	(2)	(3)	(4)	(5)	(6)	(7)
Januari / January	20	54 000	-	-	-	-
Februari / February	25	23 991	-	-	-	-
Maret / March	36	35 913	-	-	-	-
April / April	39	23 945	-	-	-	-
Mei / May	54	32 502	-	-	-	-
Juni / June	45	42 441	-	-	-	-
Juli / July	36	15 158	-	-	-	-
Agustus / August	34	21 712	-	-	-	-
September / September	41	16 455	-	-	-	-
Oktober / October	49	59 160	-	-	-	-
Nopember / November	58	60 965	-	-	-	-
Desember / December	45	54 973	-	-	-	-
Jumlah	482	441 215	-	-	-	-

Sumber : Badan Pertanahan Nasional Kabupaten Asahan
Source Land Board Representative Office of Asahan Regency

Tabel 1.1.8 **Jumlah Pencatatan Peralihan Hak dan Penerbitan Hak Tanggungan Menurut Jenis Hak dan Luas Tanah (Ha) yang Disertifikatkan di Kabupaten Batu Bara, 2018**
Number of Registration Transfer Right and Dependent Right Published by Type of Rights and Certificated Land Area in Batu Bara Regency, 2018

Bulan Month	Peralihan Hak / Transfer Right					
	Hak Milik Property Right		Hak Guna Usaha Business Purpose Right		Hak Pakai Use Right	
	Jumlah Total	Luas Area	Jumlah Total	Luas Area	Jumlah Total	Luas Area
(1)	(2)	(3)	(4)	(5)	(6)	(7)
Januari / January	40	265 771	-	-	-	-
Februari / February	20	61 451	2	875	-	-
Maret / March	15	28 923	1	2 736	-	-
April / April	33	111 440	-	-	-	-
Mei / May	32	57 671	5	12 532	-	-
Juni / June	9	22 320	-	-	-	-
Juli / July	43	175 597	1	144	-	-
Agustus / August	23	69 190	4	502	-	-
September / September	50	109 744	2	2 630	-	-
Oktober / October	89	254 481	-	-	-	-
Nopember / November	66	149 917	2	23 888	-	-
Desember / December	46	76 595	1	169	-	-
Jumlah	466	1 383 100	18	43 476	-	-

Lanjutan Tabel / *Continued Table* 1.1.8

Bulan Month	Hak Tanggungan / <i>Burden Right</i>					
	Hak Milik <i>Property Right</i>		Hak Guna Usaha <i>Business Purpose Right</i>		Hak Pakai <i>Use Right</i>	
	Jumlah <i>Total</i>	Luas <i>Area</i>	Jumlah <i>Total</i>	Luas <i>Area</i>	Jumlah <i>Total</i>	Luas <i>Area</i>
(1)	(8)	(9)	(10)	(11)	(12)	(13)
Januari / <i>January</i>	40	265 771	-	-	-	-
Februari / <i>February</i>	20	61 451	2	875	-	-
Maret / <i>March</i>	15	28 923	1	2 736	-	-
April / <i>April</i>	33	111 440	-	-	-	-
Mei / <i>May</i>	32	57 671	5	12 532	-	-
Juni / <i>June</i>	9	22 320	-	-	-	-
Juli / <i>July</i>	43	175 597	1	144	-	-
Agustus / <i>August</i>	23	69 190	4	502	-	-
September / <i>September</i>	50	109 744	2	2 630	-	-
Oktober / <i>October</i>	89	254 481	-	-	-	-
Nopember / <i>November</i>	66	149 917	2	23 888	-	-
Desember / <i>December</i>	46	76 595	1	169	-	-
Jumlah	466	1 383 100	18	43 476	-	-

Sumber : Badan Pertanahan Nasional Kabupaten Asahan
 Source : *Land Board Representative Office of Asahan Regency*

Tabel 1.1.9 **Jumlah Sertifikat Tanah yang Diterbitkan di Kabupaten Batu Bara, 2014 - 2018**
Table 1.1.9 **Number of Published Land Certificates in Batu Bara Regency, 2013 - 2018**

Status Pemilikan Tanah <i>Land Possession Status</i>	2014		2015		2016	
	Rutin <i>Routine</i>	Proyek <i>Project</i>	Rutin <i>Routine</i>	Proyek <i>Project</i>	Rutin <i>Routine</i>	Proyek <i>Project</i>
	(1)	(2)	(3)	(4)	(5)	(6)
Hak Milik <i>Property Right</i>	659	274	626	1 050	626	1 640
Hak Guna Bangunan <i>Building Purpose Right</i>	7	-	23	-	7	-
Hak Pakai <i>Use Right</i>	7	-	4	-	3	-
Hak Pengelolaan <i>Operating Right</i>	-	-	-	-	-	-
Hak Guna Usaha <i>Business Purpose Right</i>	-	-	-	-	-	-
Jumlah	673	274	653	1 050	636	1 640

Lanjutan Tabel / *Continued Table* 1.1.9

Status Pemilikan Tanah <i>Land Possession Status</i>	2017		2018	
	Rutin <i>Routine</i>	Proyek <i>Project</i>	Rutin <i>Routine</i>	Proyek <i>Project</i>
(1)	(8)	(9)	(10)	(11)
Hak Milik <i>Property Right</i>	1 097	-	482	3 527
Hak Guna Bangunan <i>Building Purpose Right</i>	11	-	-	-
Hak Pakai <i>Use Right</i>	-	-	-	-
Hak Pengelolaan <i>Operating Right</i>	-	-	-	-
Hak Guna Usaha <i>Business Purpose Right</i>	-	-	-	-
Jumlah	1 108	-	482	3 527

Sumber : Badan Pertanahan Nasional Kabupaten Asahan
 Source : *Land Board Representative Office of Asahan Regency*

Tabel
Table **1.1.10** **Jumlah Penggunaan Hak-Hak atas Tanah yang Diselesaikan Melalui Proyek di Kabupaten Batu Bara, 2018**
Number of Land Right Using Finished by Project in Batu Bara Regency, 2018

Uraian/Kecamatan <i>Description/Subdistrict</i>	Desa/Kelurahan <i>District</i>	Target <i>Target</i>	Jumlah Persil <i>Number of Percils</i>	Persentase <i>Percentage (%)</i>
(1)	(2)	(3)	(4)	(5)
PRONA APBN				
Sei Balai	7	381	381	100
Tanjung Tiram	2	37	37	100
Nibung Hangus	-	-	-	-
Talawi	1	250	250	100
Datuk Tanah Datar	-	-	-	-
Lima Puluh	4	48	48	100
Lima Puluh Pesisir	-	-	-	-
Datuk Lima Puluh	-	-	-	-
Air Putih	10	1 583	1 583	100
Sei Suka	5	747	747	100
Laut Tador	-	-	-	-
Medang Deras	3	481	481	100

Sumber : Badan Pertanahan Nasional Kabupaten Asahan
Source : Land Board Representative Office of Asahan Regency

1.2 IKLIM

CLIMATE

Tabel 1.2.1 Jumlah Curah Hujan dan Hari Hujan Menurut Bulan di Kabupaten Batu Bara, 2018
Table 1.2.1 *Amount of Precipitation and Number of Rainy Days by Month in Batu Bara Regency, 2018*

Bulan <i>Month</i>	Curah Hujan <i>Precipitation (mm³)</i>	Hari Hujan <i>Rainy Days</i>
(1)	(2)	(3)
Januari/ <i>January</i>	103 mm	14 hari
Februari/ <i>February</i>	16 mm	5 hari
Maret/ <i>March</i>	50 mm	10 hari
April/ <i>April</i>	79 mm	7 hari
Mei/ <i>May</i>	134 mm	9 hari
Juni/ <i>June</i>	146 mm	7 hari
Juli/ <i>July</i>	205 mm	7 hari
Agustus/ <i>August</i>	14 mm	4 hari
September/ <i>September</i>	253 mm	17 hari
Oktober/ <i>October</i>	308 mm	18 hari
November/ <i>November</i>	138 mm	11 hari
Desember/ <i>December</i>	112 mm	8 hari

Sumber : Pos Pengukuran PT. PP LONSUM Indonesia Tbk.
Source *Post Measuring of PT. PP LONSUM Indonesia Tbk.*

PEMERINTAHAN GOVERNMENT

BAB Chapter 02

Tahukah Anda?...

Jumlah Dusun/
Number of Subvillage

1.099

Jumlah Lingkungan/
Number of Subvillage

53

JUMLAH PNS Number of Civil Servant



2.760

68%

9
Perempuan

1.299

32%

142
Laki-laki

9
Kepala Desa/Kelurahan
Number of Headman

PENJELASAN TEKNIS**TECHNICAL NOTES**

1. Anggota Dewan Perwakilan Rakyat Daerah (DPRD) dipilih melalui pemilihan umum (pemilu) dan dilantik dalam masa jabatan lima tahun.
 2. Pegawai Negeri Sipil (PNS) adalah setiap warga Negara Republik Indonesia yang telah memenuhi syarat yang ditentukan dan diangkat oleh pejabat yang berwenang dan diserahi tugas Negara lainnya dan digaji berdasarkan peraturan perundang-undangan yang berlaku. PNS terdiri dari PNS Pusat dan Daerah.
1. *Regional House of Representatives (DPRD) members are elected through a general election and appointed for a five-years membership.*
 2. *Civil Servants (PNS) is every citizen of the Republic of Indonesia that which been determined eligible, be appointed by the competent authority and assigned the task in the country office, or charge of other countries and paid based on the legislation and regulation. Consist of the central and regional civil servants.*

ULASAN	DESCRIPTION
<p>2.1 Wilayah Administratif</p> <p>Kabupaten Batu Bara sebelumnya merupakan bagian dari Kabupaten Asahan. Kemudian, melalui Undang-undang Nomor 5 Tahun 2007, Batu Bara dimekarkan menjadi sebuah kabupaten yang otonom. Sejak berdirinya, Kabupaten Batu Bara telah terjadi perkembangan yang cukup signifikan dalam bidang pemerintahan, dimana pada awalnya terdiri dari 7 (tujuh) Kecamatan dan 100 Desa/Kelurahan. Pada tahun 2011 dimekarkan menjadi 151 desa. Pada akhir tahun 2017, kecamatan dimekarkan menjadi 12 kecamatan.</p>	<p>2.1 Administrative Area</p> <p><i>Batu Bara Regency was previously a part of the Asahan Regency. Through Law 5/2007, it was broaden into an autonomous regency. Since the establishment, Batu Bara's governmental system has occurred a significant developments. Batu Bara formerly consists of 7 subdistricts and 100 villages. In 2011 it was broaden into 151 villages. At the end of 2017 subdistricts are divided into 12 subdistricts.</i></p>
<p>2.2 DPRD Kabupaten</p> <p>Jumlah wakil rakyat yang duduk pada lembaga legislatif, yaitu Dewan Perwakilan Rakyat Daerah (DPRD) Kabupaten Batu Bara sebanyak 35 orang, terdiri dari 30 orang laki-laki dan 5 orang perempuan.</p>	<p>2.2 Regional Parliament</p> <p><i>Parliament of Batu Bara Regency has 35 members, comprising 30 men and 5 women.</i></p>
<p>Secara organisasi, lembaga wakil rakyat tahun ini terdiri dari 11 fraksi, yaitu fraksi Golongan Karya, PDI-Perjuangan, Partai Persatuan</p>	<p><i>In an organizational structure, Parliament of Batu Bara Regency this year consists of 11 fractions, named Golongan Karya, PDI-Perjuangan, Persatuan Pembangunan Party (PPP), Amanat Nasional Party (PAN), Keadilan Sejahtera Party (PKS), Bulan</i></p>

Pembangunan (PPP), Partai Amanat Nasional (PAN), Partai Keadilan Sejahtera (PKS), Partai Bulan Bintang (PBB), Partai Demokrat, Partai NasDem, Partai Hanura, Gerindra, dan Partai PKPI. Fraksi Golongan Karya memiliki anggota sebanyak 7 orang, dengan 6 orang laki-laki dan seorang perempuan. Fraksi PDI-Perjuangan memiliki anggota sebanyak 5 orang yang seluruhnya laki-laki. Fraksi Partai Persatuan Pembangunan (PPP) memiliki anggota sebanyak 3 orang, dengan 2 orang laki-laki dan seorang perempuan. Fraksi Partai Amanat Nasional (PAN) memiliki anggota sebanyak 3 orang, dengan 2 orang laki-laki dan seorang perempuan. Fraksi Partai Keadilan Sejahtera (PKS) memiliki anggota sebanyak 2 orang yang seluruhnya laki-laki. Fraksi Partai Bulan Bintang (PBB) memiliki anggota seorang laki-laki. Fraksi Partai Demokrat memiliki anggota sebanyak 2 orang, dengan seorang laki-laki dan seorang perempuan. Fraksi Partai NasDem memiliki anggota sebanyak 4 orang, dengan 3 orang laki-laki dan seorang perempuan. Fraksi Partai Hanura memiliki anggota 2 orang laki-laki.

Bintang Party (PBB), Demokrat Party, NasDem Party, Hanura Party, Gerindra, and PKPI Party. Fraction of Golongan Karya has 7 members, comprising 6 men and a woman. Fraction of PDI-Perjuangan has 5 members, comprising with all men. Fraction of Persatuan Pembangunan Party (PPP) has 3 members, comprising 2 men and a woman. Fraction of Amanat Nasional Party (PAN) has 3 members, comprising 2 men and a woman. Fraction of Keadilan Sejahtera Party (PKS) has 2 members, comprising with all men. Fraction of Bulan Bintang Party (PBB) has a men. Fraction of Demokrat Party has 2 members, comprising a men and a woman. Fraction of NasDem Party has 4 members, comprising 3 men and a woman. Fraction of Hanura Party has 2 members. Fraction of Gerindra has 4 members, comprising with all men. While the Fraction of PKPI Party has 2 members, comprising with all men.

Parliament of Batu Bara Regency throughout the year 2017 has produced 42 law product/qanun.

Fraksi Gerindra memiliki anggota sebanyak 4 orang yang seluruhnya laki-laki. Sedangkan untuk Fraksi Partai PKPI beranggotakan 2 orang laki-laki.

Lembaga wakil rakyat ini sepanjang tahun 2017 sudah mampu menghasilkan produk hukum/qanun sebanyak 42 produk hukum.

2.3 Pegawai Negeri Sipil

Jumlah PNS daerah (otonomi) di Batu Bara pada keadaan Desember 2018 ada sebanyak 4.059 orang. Terdiri atas 1.299 orang (32%) PNS laki-laki dan 2.760 orang (68%) PNS perempuan.

Jumlah PNS ini jika dirinci menurut jenjang pendidikan, sebagian besar merupakan berpendidikan S1, yaitu sebesar 51,33 persen adalah tamatan S1 dan tamatan Diploma sebesar 21,50 persen. Sedangkan tamatan S2 sebesar 3,06 persen dan tamatan SMA ke bawah sebesar 24,12 persen.

2.3 Civil Servants

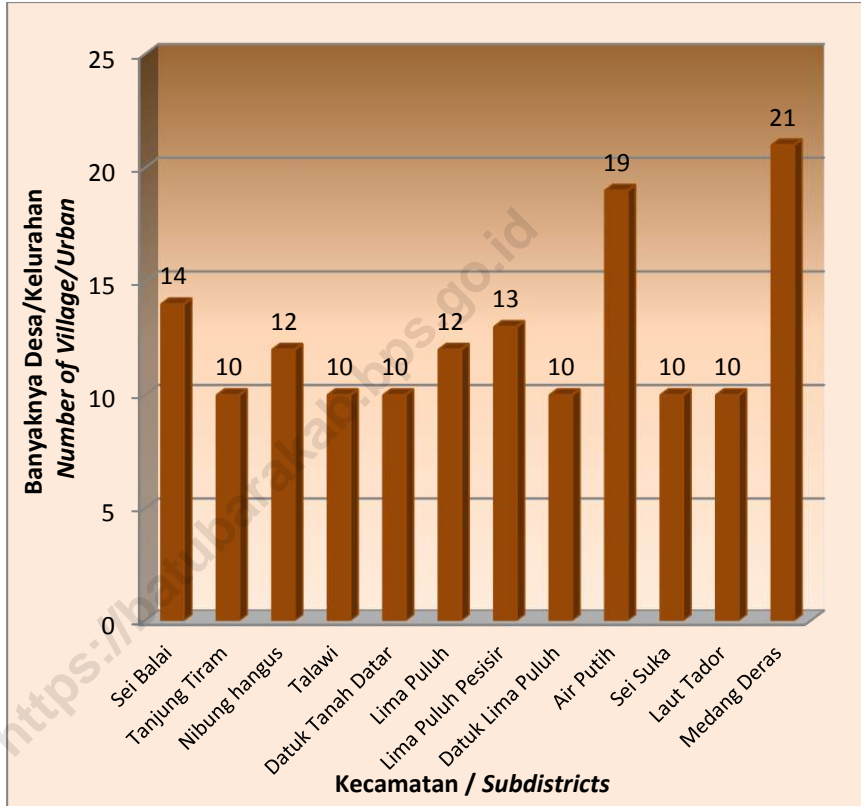
The number of civil servants under local governments in Batu Bara in December 2018 has reached 4,059 people. They were consists 1,299 people (32%) male and the rest were female civil servant.

Based on education, those civil servants are mostly from S1 graduated. There are 51.33 percent from S1 Graduates and 21.50 percent from Diploma Graduates. While S2 Graduates only reached 3.06 percent and High School Graduates and below are about 24.12 percent.

Grafik
Figure

2.1

Banyaknya Desa/Kelurahan Menurut Kecamatan di Kabupaten Batu Bara, 2018
Number of Villages/Urban by Subdistrict in Batu Bara Regency, 2018

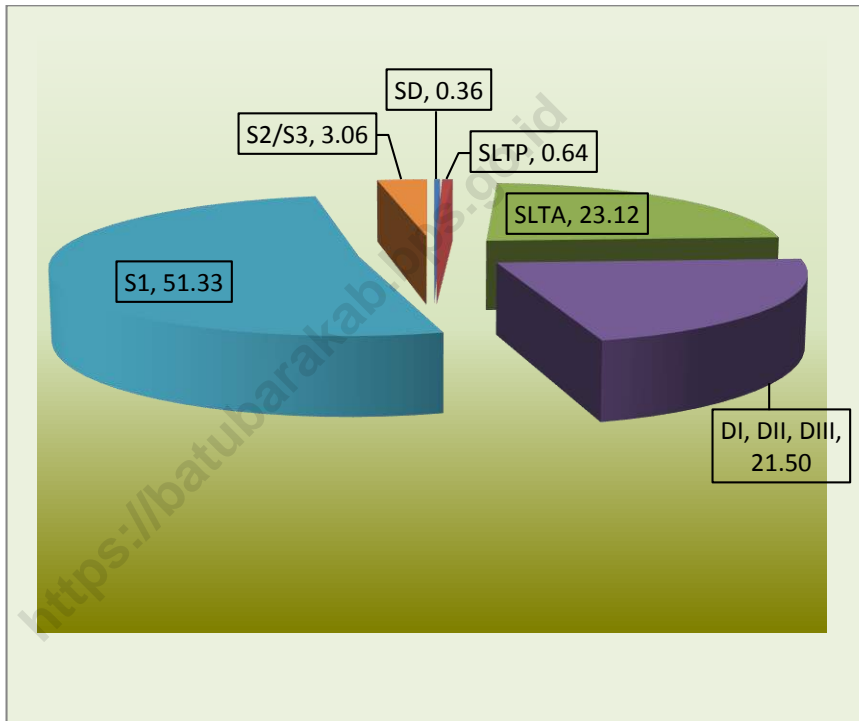


Sumber : Dinas Pemberdayaan Masyarakat dan Desa Kabupaten Batu Bara, Bagian Pemerintahan Sekretariat Kabupaten Batu Bara
Source Office of Community and Rural of Batu Bara Regency, Government Section of Batu Bara Regency Secretariat

Grafik
Figure

2.2

Persentase Pegawai Negeri Sipil Pemerintah Daerah Menurut tingkat pendidikan di Kabupaten Batu Bara, 2018
Percentage of Civil Servant in Regional Government by Level of Education in Batu Bara Regency, 2018
(%)



Sumber : Badan Kepegawaian Daerah Kabupaten Batu Bara
Source : State Personel Administration Board Representative Office of Batu Bara Regency

2.1 WILAYAH ADMINISTRATIF ADMINISTRATIVE AREA

Tabel 2.1.1 Jumlah Desa/Kelurahan Menurut Kecamatan di Kabupaten Batu Bara, 2018
Number of Subdistricts and Villages by Subdistrict in Batu Bara Regency, 2018

Kecamatan <i>Subdistrict</i>	Desa <i>Village</i>	Kelurahan <i>Village</i>
(1)	(2)	(3)
Sei Balai	14	-
Tanjung Tiram	8	2
Nibung Hangus	12	-
Talawi	9	1
Datuk Tanah Datar	10	-
Lima Puluh	11	1
Lima Puluh Pesisir	13	-
Datuk Lima Puluh	10	-
Air Putih	17	2
Sei Suka	9	1
Laut Tador	10	-
Medang Deras	18	3
Batu Bara	141	10

Sumber : Dinas Pemberdayaan Masyarakat dan Desa Kabupaten Batu Bara, Bagian Pemerintahan Sekretariat Kabupaten Batu Bara
Source Office of Community and Rural of Batu Bara Regency, Government Section of Batu Bara Regency Secretariat

Tabel 2.1.2 Jumlah Dusun/Lingkungan Menurut Kecamatan di Kabupaten Batu Bara, 2018
Table 2.1.2 *Number of Subdistricts and Villages by Subdistrict in Batu Bara Regency, 2018*

Kecamatan <i>Subdistrict</i>	Dusun/ <i>Subvillage</i>	Lingkungan/ <i>Subvillage</i>
(1)	(2)	(3)
Sei Balai	119	-
Tanjung Tiram	75	11
Nibung Hangus	101	-
Talawi	79	8
Datuk Tanah Datar	70	-
Lima Puluh	72	10
Lima Puluh Pesisir	95	-
Datuk Lima Puluh	57	-
Air Putih	121	-
Sei Suka	65	7
Laut Tador	97	-
Medang Deras	148	14
Batu Bara	1 099	53

Sumber : Dinas Pemberdayaan Masyarakat dan Desa Kabupaten Batu Bara, Bagian Pemerintahan Sekretariat Kabupaten Batu Bara
Source *Office of Community and Rural of Batu Bara Regency, Government Section of Batu Bara Regency Secretariat*

Tabel 2.1.3 **Banyaknya Kepala Desa/Kelurahan Menurut Jenis Kelamin dan Kecamatan di Kab. Batu Bara, 2018**
Number of Headman by Sex and Subdistrict, 2018

Kecamatan <i>Subdistrict</i>	Laki-Laki <i>Male</i>	Perempuan <i>Female</i>	Jumlah <i>Total</i>
(1)	(2)	(3)	(4)
Sei Balai	14	-	14
Tanjung Tiram	9	1	10
Nibung H Angus	12	-	12
Talawi	10	-	10
Datuk Tanah Datar	7	3	10
Lima Puluh	9	3	12
Lima Puluh Pesisir	13	-	13
Datuk Lima Puluh	9	1	10
Air Putih	18	1	19
Sei Suka	10	-	10
Laut Tador	10	-	10
Medang Deras	21	-	21
Batu Bara	142	9	151

Sumber : Dinas Pemberdayaan Masyarakat dan Desa Kabupaten Batu Bara, Bagian Pemerintahan Sekretariat Kabupaten Batu Bara
Source Office of Community and Rural of Batu Bara Regency, Government Section of Batu Bara Regency Secretariat

Tabel
Table **2.1.4** **Nama-Nama Kelurahan Menurut Kecamatan di**
Kabupaten Batu Bara, 2018
List Name of 'Kelurahan' by Subdistrict in Batu
Bara Regency, 2018

Kecamatan <i>Subdistrict</i>	Nama Kelurahan <i>Name of 'Kelurahan'</i>
(1)	(2)
Sei Balai	-
Tanjung Tiram	Tanjung Tiram Bagan Arya
Nibung Hangus	-
Talawi	Labuhan Ruku
Datuk Tanah Datar	-
Lima Puluh	Lima Puluh Kota
Lima Puluh Pesisir	-
Datuk Lima Puluh	-
Air Putih	Indrapura Indrasakti
Sei Suka	Perkebunan Sipare-pare
Laut Tador	-
Medang Deras	Pangkalan Dodek Pangkalan Dodek Baru Pagurawan

Sumber : Bagian Pemerintahan Sekretariat Kabupaten Batu Bara
Source : *Government Section of Batu Bara Regency Secretariat*

2.2 DPRD KABUPATEN REGIONAL PARLIAMENT

Tabel 2.2.1 Jumlah Anggota Dewan Perwakilan Rakyat Daerah Menurut Partai Politik dan Jenis Kelamin di Kabupaten Batu Bara, 2018
Number of Members of The Regional House of Representatives by Political Parties and Sex in Batu Bara Regency, 2018

Partai Politik <i>Political Parties</i>	Jenis Kelamin/Sex		
	Laki-Laki <i>Male</i>	Perempuan <i>Female</i>	Jumlah <i>Total</i>
(1)	(2)	(3)	(4)
Golongan Karya	6	1	7
PDI-Perjuangan	5	-	5
Partai Persatuan Pembangunan (PPP)	2	1	3
Partai Amanat Nasional (PAN)	2	1	3
Partai Keadilan Sejahtera (PKS)	2	-	2
Partai Bulan Bintang (PBB)	1	-	1
Partai Demokrat	1	1	2
Partai NasDem	3	1	4
Partai Damai Sejahtera (PDS)	-	-	-
Partai Hanura	2	-	2
Gerindra	4	-	4
Partai Patriot	-	-	-
Partai PKPI	2	-	2
Partai PDK	-	-	-
Partai PDP	-	-	-
Jumlah / Total	30	5	35

Sumber : Sekretariat DPRD Kabupaten Batu Bara

Source : *Regional House of Representatives of Batu Bara Regency Secretary*

Tabel **2.2.2** **Banyaknya Keputusan DPRD Menurut Jenis Keputusan di Kabupaten Batu Bara, 2014 - 2018**
Table **Number of Decree of Regional House of Representative in Batu Bara Regency, 2014 - 2018**

	Keputusan Decree	2014	2015	2016	2017	2018
	(1)	(2)	(3)	(4)	(5)	(6)
A. Rapat / Meeting						
1.	Paripurna / <i>Plenary Session</i>	40	41	31	38	46
2.	Panitia Musyawarah / <i>Deliberation</i>	14	19	17	16	17
3.	Panitia Anggaran / <i>Budget</i>	18	17	8	10	10
4.	Koordinasi Gabungan / <i>Coordination</i>	4	5	4	6	-
5.	Panitia Khusus / <i>Special Committee</i>	22	25	21	5	6
	Jumlah A	98	107	81	75	79
B. Keputusan / Decree						
1.	Peraturan Daerah / <i>Local Regulation</i>	19	6	4	10	7
2.	Keputusan Daerah / <i>Parliament</i>	14	10	4	16	16
3.	Pernyataan / <i>Statement</i>	-	-	-	-	-
4.	Pernyataan Pendapat / <i>Opinion</i>	6	10	11	-	-
5.	Resolusi / <i>Resolution</i>	-	-	-	-	-
6.	Kesimpulan Rapat / <i>Meeting</i>	-	-	-	-	-
7.	Keputusan Pimpinan DPRD / <i>Chairperson's Decree</i>	30	4	14	16	16
8.	Keputusan Panitia Musyawarah / <i>Committee Decree</i>	-	-	-	-	-
9.	Memorandum / <i>Memorandum</i>	-	-	-	-	-
	Jumlah B	69	30	33	43	39
	Jumlah A + B	167	137	114	118	118

Sumber : Sekretariat DPRD Kabupaten Batu Bara
Source : *Regional House of Representatives of Batu Bara Regency Secretary*

Tabel
Table **2.2.3** **Jumlah Kegiatan DPRD di Kabupaten Batu Bara, 2014 - 2018**
Number of Regional House of Representatives Activity in Batu Bara Regency, 2014 - 2018

Jenis Sidang <i>Typ of Session</i>	2014	2015	2016	2017	2018
(1)	(2)	(3)	(4)	(5)	(6)
1. Paripurna Istimewa / <i>Special Session</i>	3	4	3	4	5
2. Paripurna / <i>Plenary Session</i>	40	41	31	38	46
3. Khusus / <i>Particular Session</i>	-	-	-	-	-
4. Rapat / <i>Regular Meeting</i>	-	-	-	-	-
5. Panitia Anggaran / <i>Budged Committee</i>	18	17	8	10	10
6. Panitia Khusus / <i>Special Committee</i>	22	25	21	5	6
7. Rapat Kerja Komis Dengar Pendapat : <i>Meeting of Hearing Commission</i>					
a. Komisi A	34	30	24	10	12
b. Komisi B	31	25	24	16	18
c. Komisi C	8	10	12	26	24
d. Komisi D	-	-	-	-	-
e. Komisi E	-	-	-	-	-
8. Rapat Rutin Komisi A, B, C, D, E : <i>Routine Meeting of Commission</i>					
a. Komisi A	11	11	11	12	12
b. Komisi B	10	11	11	12	12
c. Komisi C	8	10	10	16	12
d. Komisi D	-	-	-	-	-
e. Komisi E	-	-	-	-	-
Jumlah / Total	185	184	155	149	157

Sumber : Sekretariat DPRD Kabupaten Batu Bara

Source : *Regional House of Representatives of Batu Bara Regency Secretary*

**Tabel
Table****2.2.4**

Jumlah Pemilih yang Terdaftar dan Suara Sah yang Diperoleh 5 Partai Besar pada Pemilu Legislatif 2014 tiap Daerah Pemilihan untuk Anggota DPRD Kabupaten Batu Bara
Number of Registered Voter and Legal Vote Earning by Five Biggest Parties for Regional House Parliament by Election Area in 2014 General Election

Daerah Pemilihan <i>Election Area</i>	Jumlah Pemilih <i>Number of Voter</i>	Suara Sah yang Diperoleh <i>Legal Vote Earning</i>					Jumlah Total
		Ke-1	Ke-2	Ke-3	Ke-4	Ke-5	
(1)	(2)	(3)	(4)	(5)	(6)	(7)	(8)
		Gerindra	PAN	Golkar	Demokrat	Nasdem	
Batu Bara I	77 492	7 168	6 825	6 537	6 013	5 974	32 517
		Nasdem	Gerindra	PKPI	Golkar	PDI-P	
Batu Bara II	37 557	3 776	3 557	3 405	3 235	3 178	17 151
		Golkar	Gerindra	PAN	PDI-P	Demokrat	
Batu Bara III	68 660	6 594	5 407	4 949	4 450	4 282	25 682
		Golkar	PBB	PAN	PDI-P	Gerindra	
Batu Bara IV	88 907	18 419	6 195	5 995	5 216	4 678	40 503
		PPP	Golkar	PDI-P	Nasdem	Demokrat	
Batu Bara V	21 457	3 132	3 074	2 965	1 778	1 086	12 035
Jumlah	294 073	39 089	25 058	23 851	20 692	19 198	127 888

Sumber : Sekretariat KPU Kabupaten Batu Bara
 Source : *General Election Commission Secretary of Batu Bara Regency*

Tabel
Table **2.2.5** **Persentase Suara Sah yang Diperoleh 5 Partai Besar pada Pemilu Legislatif 2014 tiap Daerah Pemilihan untuk Anggota DPRD Kab. Batu Bara**
Percentage of Legal Vote Earning by Five Biggest Parties for Regional House Parliament by Election Area in 2014 General Election

Daerah Pemilihan <i>Election Area</i>	Suara Sah yang Diperoleh <i>Legal Vote Earning</i> (%)				
	Ke-1	Ke-2	Ke-3	Ke-4	Ke-5
(1)	(2)	(3)	(4)	(5)	(6)
	Gerindra	PAN	Golkar	Demokrat	Nasdem
Batu Bara I	12,87	12,26	11,74	10,80	10,73
	Nasdem	Gerindra	PKPI	Golkar	PDI-P
Batu Bara II	14,38	13,54	12,96	12,32	12,10
	Golkar	Gerindra	PAN	PDI-P	Demokrat
Batu Bara III	14,24	11,67	10,69	9,61	9,25
	Golkar	PBB	PAN	PDI-P	Gerindra
Batu Bara IV	30,91	10,40	10,06	8,75	7,85
	PPP	Golkar	PDI-P	Nasdem	Demokrat
Batu Bara V	20,85	20,46	19,73	11,83	7,23

Sumber : Sekretariat KPU Kabupaten Batu Bara
Source *General Election Commissionl Secretary of Batu Bara Regency*

**Tabel
Table****2.2.6**

Perolehan Total Suara Sah, Persentase dan Perolehan Kursi untuk Anggota DPRD Kab. Batu Bara pada Pemilu Legislatif 2014 tiap Partai
Total of Legal Vote Earning, Percentage and Seat Earning for Regional House Parliament by Party in 2014 General Election

Nama Partai Name of Party	Perolehan Suara Legal Vote Earning	Persentase Percentage	Perolehan Kursi Seat Earning
(1)	(2)	(3)	(4)
1. PARTAI NASDEM	19 966	9,84	4
2. PKB	8 440	4,16	-
3. PKS	10 607	5,23	2
4. PDI-P	20 418	10,06	5
5. PARTAI GOLKAR	37 859	18,67	7
6. PARTAI GERINDRA	21 831	10,76	4
7. PARTAI DEMOKRAT	16 071	7,92	2
8. PAN	20 333	10,02	3
9. PPP	14 850	7,32	3
10. PARTAI HANURA	10 042	4,95	2
11. PBB	12 319	6,07	1
12. PKPI	10 133	5,00	2
Jumlah / Total	202 869	100,00	35

Sumber : Sekretariat KPU Kabupaten Batu Bara
 Source : General Election Commission Secretary of Batu Bara Regency

**Tabel
Table****2.2.7**

Perolehan Suara Sah, Persentase dan Perolehan Kursi untuk Anggota DPRD Kabupaten Batu Bara pada Pemilu Legislatif 2014 tiap Partai
Legal Vote Earning, Percentage and Seat Earning for Regional House Parliament by Party in 2014 General Election
(Batu Bara I)

Nama Partai <i>Name of Party</i>	Perolehan Suara <i>Legal Vote Earning</i>	Persentase <i>Percentage</i>	Perolehan Kursi <i>Seat Earning</i>
(1)	(2)	(3)	(4)
1. PARTAI NASDEM	5 974	10,73	1
2. PKB	2 815	5,06	-
3. PKS	3 614	6,49	1
4. PDI-P	4 609	8,28	1
5. PARTAI GOLKAR	6 537	11,74	1
6. PARTAI GERINDRA	7 168	12,87	1
7. PARTAI DEMOKRAT	6 013	10,80	1
8. PAN	6 825	12,26	1
9. PPP	2 395	4,30	-
10. PARTAI HANURA	3 083	5,54	1
11. PBB	2 779	4,99	-
12. PKPI	3 863	6,94	1
Jumlah / Total	55 675	100,00	9

Sumber : Sekretariat KPU Kabupaten Batu Bara
 Source : *General Election Commissionl Secretary of Batu Bara Regency*

Tabel 2.2.8 Perolehan Suara Sah, Persentase dan Perolehan Kursi untuk Anggota DPRD Kabupaten Batu Bara pada Pemilu Legislatif 2014 tiap Partai
Legal Vote Earning, Percentage and Seat Earning for Regional House Parliament by Party in 2014 General Election (Batu Bara II)

Nama Partai <i>Name of Party</i>	Perolehan Suara <i>Legal Vote Earning</i>	Persentase <i>Percentage</i>	Perolehan Kursi <i>Seat Earning</i>
(1)	(2)	(3)	(4)
1. PARTAI NASDEM	3 776	14,38	1
2.PKB	268	1,02	-
3.PKS	1 909	7,27	-
4.PDI-P	3 178	12,10	1
5.PARTAI GOLKAR	3 235	12,32	1
6.PARTAI GERINDRA	3 557	13,54	1
7.PARTAI DEMOKRAT	2 285	8,70	-
8.PAN	1 790	6,82	-
9.PPP	1 181	4,50	-
10.PARTAI HANURA	486	1,85	-
11.PBB	1 194	4,54	-
12.PKPI	3 405	12,96	1
Jumlah / Total	26 264	100,00	5

Sumber : Sekretariat KPU Kabupaten Batu Bara
Source : *General Election Commission Secretary of Batu Bara Regency*

**Tabel
Table****2.2.9**

Perolehan Suara Sah, Persentase dan Perolehan Kursi untuk Anggota DPRD Kabupaten Batu Bara pada Pemilu Legislatif 2014 tiap Partai
Legal Vote Earning, Percentage and Seat Earning for Regional House Parliament by Party in 2014 General Election
(Batu Bara III)

Nama Partai <i>Name of Party</i>	Perolehan Suara <i>Legal Vote Earning</i>	Persentase <i>Percentage</i>	Perolehan Kursi <i>Seat Earning</i>
(1)	(2)	(3)	(4)
1. PARTAI NASDEM	3 995	8,63	1
2.PKB	2 337	5,05	-
3.PKS	3 483	7,52	1
4.PDI-P	4 450	9,61	1
5.PARTAI GOLKAR	6 594	14,24	1
6.PARTAI GERINDRA	5 407	11,67	1
7.PARTAI DEMOKRAT	4 282	9,24	1
8.PAN	4 949	10,68	1
9.PPP	4 146	8,95	1
10.PARTAI HANURA	2 588	5,59	-
11.PBB	2 131	4,60	-
12.PKPI	1 954	4,22	-
Jumlah / Total	46 316	100,00	8

Sumber : Sekretariat KPU Kabupaten Batu Bara
 Source : *General Election Commissionl Secretary of Batu Bara Regency*

Tabel 2.2.10 Perolehan Suara Sah, Persentase dan Perolehan Kursi untuk Anggota DPRD Kabupaten Batu Bara pada Pemilu Legislatif 2014 tiap Partai
Legal Vote Earning, Percentage and Seat Earning for Regional House Parliament by Party in 2014 General Election (Batu Bara IV)

Nama Partai <i>Name of Party</i>	Perolehan Suara <i>Legal Vote Earning</i>	Persentase <i>Percentage</i>	Perolehan Kursi <i>Seat Earning</i>
(1)	(2)	(3)	(4)
1. PARTAI NASDEM	4 443	7,46	1
2.PKB	2 553	4,28	-
3.PKS	1 078	1,81	-
4.PDI-P	5 216	8,75	1
5.PARTAI GOLKAR	18 419	30,91	3
6.PARTAI GERINDRA	4 678	7,85	1
7.PARTAI DEMOKRAT	2 405	4,04	-
8.PAN	5 995	10,06	1
9.PPP	3 996	6,71	1
10.PARTAI HANURA	3 715	6,23	1
11.PBB	6 195	10,40	1
12.PKPI	896	1,50	-
Jumlah / Total	59 589	100,00	10

Sumber : Sekretariat KPU Kabupaten Batu Bara
Source : *General Election Commission Secretary of Batu Bara Regency*

Tabel
Table **2.2.11** **Perolehan Suara Sah, Persentase dan Perolehan Kursi untuk Anggota DPRD Kabupaten Batu Bara pada Pemilu Legislatif 2014 tiap Partai**
Legal Vote Earning, Percentage and Seat Earning for Regional House Parliament by Party in 2014 General Election
(Batu Bara V)

Nama Partai <i>Name of Party</i>	Perolehan Suara <i>Legal Vote Earning</i>	Persentase <i>Percentage</i>	Perolehan Kursi <i>Seat Earning</i>
(1)	(2)	(3)	(4)
1. PARTAI NASDEM	1 778	11,83	-
2.PKB	467	3,11	-
3.PKS	523	3,48	-
4.PDI-P	2 965	19,73	1
5.PARTAI GOLKAR	3 074	20,46	1
6.PARTAI GERINDRA	1 021	6,80	-
7.PARTAI DEMOKRAT	1 086	7,23	-
8.PAN	774	5,15	-
9.PPP	3 132	20,85	1
10.PARTAI HANURA	170	1,13	-
11.PBB	20	0,13	-
12.PKPI	15	0,10	-
Jumlah / Total	15 025	100,00	3

Sumber : Sekretariat KPU Kabupaten Batu Bara
Source : *General Election Commissionl Secretary of Batu Bara Regency*

2.3 PEGAWAI NEGERI SIPIL CIVIL SERVANTS

Tabel 2.3.1 Jumlah Pegawai Negeri Sipil Menurut Dinas/
Table 2.3.1 Instance Pemerintah dan Jenis Kelamin di
Kabupaten Batu Bara, 2018
*Number of Civil Servant by Institution/Office and
Sex in Batu Bara Regency, 2018*

Dinas/Instansi Pemerintah <i>Institution/Office</i>	Jenis Kelamin <i>Sex</i>		Jumlah <i>Total</i>
	Laki-Laki <i>Male</i>	Perempuan <i>Female</i>	
(1)	(2)	(3)	(4)
1. Sekretariat Daerah	60	37	97
2. Sekretariat DPRD	18	8	26
3. Sekretariat Korpri	-	-	-
4. Inspektorat	23	4	27
5. Badan	91	52	143
6. Dinas Otonom	399	214	613
7. UPTD Pendidikan	475	1 792	2 267
8. Puskesmas	49	509	558
9. RSUD	29	40	69
10. Kantor	10	2	12
11. Kecamatan	109	84	193
12. Kelurahan	31	18	49
13. KPU	5	-	5
Jumlah / Total	1 299	2 760	4 059

Sumber : Badan Kepegawaian Daerah Kabupaten Batu Bara
Source : State Personel Administration Board Representative Office of Batu Bara Regency

Tabel 2.3.2 **Jumlah Pegawai Negeri Sipil Menurut Tingkat Pendidikan yang Ditamatkan dan Jenis Kelamin di Kabupaten Batu Bara, 2018**
Number of Civil Servant by Educational Level and Sex in Batu Bara Regency, 2018

Tingkat Pendidikan <i>Level of Education</i>	Jenis Kelamin <i>Sex</i>		
	Laki-Laki <i>Male</i>	Perempuan <i>Female</i>	Jumlah <i>Total</i>
(1)	(2)	(3)	(4)
Sampai dengan SD <i>Up to Primary School</i>	15	-	15
SLTP/Sederajat <i>General/Vocational Junior High School</i>	28	4	32
SMA/Sederajat <i>General/Vocational Senior High School</i>	187	120	307
Diploma I,II,III <i>Diploma I,II,III</i>	243	1 389	1 632
S1	742	1 220	1 962
S2/S3	76	35	111
Jumlah / Total	1 291	2 768	4 059

Sumber : Badan Kepegawaian Daerah Kabupaten Batu Bara
 Source : State Personnel Administration Board Representative Office of Batu Bara Regency

Tabel 2.3.3 Jumlah Pegawai Negeri Sipil Menurut Golongan Kepegangatan dan Jenis Kelamin di Kabupaten Batu Bara, 2018
Number of Civil Servants by Hierarchy and Sex in Batu Bara Regency, 2018

Golongan Kepegangatan <i>Hierarchy</i>	Jumlah <i>Total</i>
(1)	(2)
I/A (Juru Muda)	-
I/B (Juru Muda Tingkat I)	-
I/C (Juru)	1
I/D (Juru Tingkat I)	1
Golongan I/Range I	2
II/A (Pengatur Muda)	84
II/B (Pengatur Muda Tingkat I)	102
II/C (Pengatur)	297
II/D (Pengatur Tingkat I)	103
Golongan II/Range II	586
III/A (Penata Muda)	672
III/B (Penata Muda Tingkat I)	446
III/C (Penata)	612
III/D (Penata Tingkat I)	524
Golongan III/Range III	2 254
IV/A (Pembina)	943
IV/B (Pembina Tingkat I)	254
IV/C (Pembina Utama Muda)	19
IV/D (Pembina Utama Madya)	1
IV/E (Pembina Utama)	-
Golongan IV/Range IV	1 217
Jumlah / Total	4 059

Sumber : Badan Kepegawaian Daerah Kabupaten Batu Bara
Source : State Personel Administration Board Representative Office of Batu Bara Regency

Tabel 2.3.4 **Jumlah Pegawai Negeri Sipil Pemerintah Daerah Menurut Tingkat Pendidikan di Kabupaten Batu Bara, 2018**
Number of Civil Servant in Regional Government by Educational Level in Batu Bara Regency, 2018

Unit Kerja <i>Working Units</i>	Tingkat Pendidikan <i>Educational Level</i>						Jumlah <i>(8)</i>
	SD <i>(2)</i>	SLTP <i>(3)</i>	SLTA <i>(4)</i>	DIPL <i>(5)</i>	S1 <i>(6)</i>	S2/S3 <i>(7)</i>	
1. Sekretariat Daerah	-	-	24	4	59	10	97
2. Sekretariat DPRD	-	-	6	1	19	-	26
3. Sekretariat Korpri	-	-	-	-	-	-	-
4. Inspektorat	-	-	5	2	20	-	27
5. Badan	-	-	30	14	87	12	143
6. Dinas Otonom	-	4	90	75	409	35	613
7. UPTD Pendidikan	15	27	71	1 040	1 104	10	2 267
8. Puskesmas	-	-	-	432	104	22	558
9. RSUD	-	-	2	43	24	-	69
10. Kantor	-	-	-	5	4	3	12
11. Kecamatan	-	1	73	9	91	19	193
12. Kelurahan	-	-	6	5	38	-	49
13. KPU	-	-	2	-	3	-	5
Jumlah	15	32	309	1 630	1 962	111	4 059

Sumber : Badan Kepegawaian Daerah Kabupaten Batu Bara
 Source : State Personnel Administration Board Representative Office of Batu Bara Regency

Tabel 2.3.5 Jumlah Pegawai Negeri Sipil Pemerintah Daerah Menurut Tingkat Diklat Pimpinan di Kabupaten Batu Bara, 2018
Number of Civil Servant in Regional Government by Level of Leader Training in Batu Bara Regency, 2018

Unit Kerja <i>Working Units</i>	Tingkat Diklatpim <i>Level of Leader Training</i>				Jumlah <i>(6)</i>
	IV <i>(2)</i>	III <i>(3)</i>	II <i>(4)</i>	I <i>(5)</i>	
<i>(1)</i>	<i>(2)</i>	<i>(3)</i>	<i>(4)</i>	<i>(5)</i>	<i>(6)</i>
1. Sekretariat Daerah	-	1	1	-	2
2. Dinas Otonom	2	2	2	-	6
3. Badan	-	2	-	-	2
4. Kantor	1	-	-	-	1
5. Sekretariat DPRD	-	-	-	-	-
6. Cabdis P dan K	-	-	-	-	-
7. Kantor Camat	-	-	-	-	-
8. Puskesmas	-	-	-	-	-
9. RSUD	-	-	-	-	-
Jumlah	3	5	3	-	11


Sumber : Badan Kepegawaian Daerah Kabupaten Batu Bara
Source : State Personnel Administration Board Representative Office of Batu Bara Regency

PENDUDUK DAN KETENAGAKERJAAN

POPULATION AND EMPLOYMENT

BAB
Chapter

03



Jumlah Penduduk 2018
Population

Kabupaten Batu Bara
412.992 Jiwa

Tahukah Anda?...

Laju Pertumbuhan
Penduduk
Population Growth Rate

1,14%

JUMLAH ANGKATAN KERJA

Economically Active

1 9 4 . 9 2 6

Jiwa

Pengangguran Terbuka/
Unemployment

Dibanding tahun 2017 **10.497**

Bekerja/*Working*

184.429

6,70%



PENJELASAN TEKNIS

1. Sumber utama data kependudukan adalah sensus penduduk yang dilaksanakan setiap sepuluh tahun sekali. Sensus penduduk telah dilaksanakan sebanyak enam kali sejak Indonesia merdeka, yaitu tahun 1961, 1971, 1980, 1990, 2000, dan 2010.

Di dalam sensus penduduk, pencacahan dilakukan terhadap seluruh penduduk yang berdomisili di wilayah teritorial Indonesia termasuk warga negara asing kecuali anggota korps diplomatik negara sahabat beserta keluarganya.

Metode pengumpulan data dalam sensus dilakukan dengan wawancara antara petugas sensus dengan responden dan juga melalui *e-census*. Pencatatan penduduk menggunakan konsep usual residence, yaitu konsep di mana penduduk biasa bertempat tinggal. Bagi penduduk yang bertempat tinggal tetap dicacah di mana mereka biasa tinggal, sedangkan untuk penduduk yang tidak bertempat tinggal tetap dicacah di tempat di mana mereka ditemukan petugas sensus pada malam 'Hari Sensus'. Termasuk penduduk yang tidak bertempat tinggal tetap adalah tuna wisma, awak kapal berbendera

TECHNICAL NOTES

1. *The main source of demographic data is population census, which is conducted every ten years. Population Census has been conducted six times since Indonesia's independence: 1961, 1971, 1980, 1990, 2000, and 2010.*

The population census enumerates all residents who domicile in the entire territory of Indonesia including foreign citizens except the diplomatic corps members and their families.

The method of data collection in a population census involves interviewing respondents and conducting e-census. Enumeration of the population uses the concept of "usual residence", which is the concept of "places where people usually live". De jure was applied to the permanent residents, while de facto was applied to non-permanent residents. The permanent residents were enumerated in place where they normally live, the non-permanent residents were enumerated where they were found by the enumerators, on the night of 'Census Date'. The non permanent residents include homeless people, ship crew, boat people, remote area community, and internally displaced

Indonesia, penghuni perahu/rumah apung, masyarakat terpencil/terasing, dan pengungsi. Bagi mereka yang mempunyai tempat tinggal tetap dan sedang bepergian ke luar wilayah lebih dari enam bulan, tidak dicacah di tempat tinggalnya, tetapi dicacah di tempat tujuannya. Untuk tahun yang tidak dilaksanakan sensus penduduk, data kependudukan diperoleh dari hasil proyeksi penduduk. Proyeksi penduduk merupakan suatu perhitungan ilmiah yang didasarkan pada asumsi dari komponen-komponen perubahan penduduk, yaitu kelahiran, kematian, dan migrasi. Proyeksi penduduk Indonesia 2010–2035 menggunakan data dasar penduduk hasil SP2010.

persons. Those who had permanent residence and had been travelling away from their home for six months or more were not enumerated in their permanent place, but in the place where they were during the census.

For the periods where the population census is not conducted, population projection is done to estimate population during those years. The population projection is an estimate based on the demographic components, such as birth, death, and migration. Indonesia's 2010–2035 population projection used the 2010 Population Census as the base population.

2. **Penduduk Indonesia** adalah semua orang yang berdomisili di wilayah teritorial Indonesia selama 6 bulan atau lebih dan atau mereka yang berdomisili kurang dari 6 bulan tetapi bertujuan menetap.
3. **Laju pertumbuhan penduduk** adalah angka yang menunjukkan persentase penambahan penduduk dalam jangka waktu tertentu.

2. ***The population of Indonesia** are all residents of the entire territory of Indonesia who have stayed for six months or longer, and those who intended to stay more than six months even though their length of stay is less than six months.*
3. ***The growth rate of population** is the number that show percentage of population growth within a specified period.*

4. **Kepadatan penduduk** adalah rasio banyaknya penduduk per kilometer persegi.
4. *Population density is ratio of population per square kilometer.*
5. **Rasio jenis kelamin** adalah perbandingan antara penduduk laki-laki dan penduduk perempuan pada suatu wilayah dan waktu tertentu. Biasanya dinyatakan dengan banyaknya penduduk laki-laki untuk 100 penduduk perempuan.
5. *Sex ratio is the ratio of males population to females population in a given area and time, usually expressed as the number of males for every 100 females.*
6. **Distribusi penduduk** adalah pola persebaran penduduk di suatu wilayah, baik berdasarkan batas-batas geografis maupun berdasarkan batas-batas administrasi pemerintahan.
6. *Population distribution is the pattern of population distribution in an area, either by geographic boundaries or by government administrative boundaries.*
7. **Komposisi penduduk** adalah pola persebaran penduduk menurut karakteristiknya, contoh: penduduk menurut kelompok umur, penduduk menurut jenis kelamin
7. *Population composition is the pattern of population distribution by its characteristics, example: population by age group, population by sex*
8. **Rumah tangga** adalah seseorang atau sekelompok orang yang mendiami sebagian atau seluruh bangunan fisik/sensus dan biasanya tinggal bersama serta pengelolaan makan dari satu dapur. Yang dimaksud makan dari satu dapur adalah jika pengurusan kebutuhan sehari-harinya dikelola bersama-sama menjadi satu.
8. *Household is an individual or group of people living in a physical/census building unit or part of it and usually commit on a common provision for food and other essentials of living. Common provision for food means one organising daily needs for all of household members.*

9. **Anggota rumah tangga** adalah semua orang yang biasanya bertempat tinggal di suatu rumah tangga, baik yang berada di rumah pada waktu pencacahan maupun yang sementara tidak ada.
9. **Household member** are those who usually lives in a household regardless of their location at the time of enumeration.
10. **Rata-rata anggota rumah tangga** adalah angka yang menunjukkan rata-rata jumlah anggota rumah tangga per rumah tangga.
10. **Average household size** is the average number of household members per household.
11. **Penduduk usia kerja** adalah penduduk yang berumur 15 tahun ke atas.
11. **Working age population** is persons of 15 years and over.
12. **Angkatan kerja** adalah penduduk usia kerja (15 tahun ke atas) yang bekerja, punya pekerjaan namun sementara tidak bekerja, dan pengangguran.
12. **Labor force or economically active** are persons of 15 years and over, who in the previous week were working, temporarily absent from work but having jobs, and unemployment.
13. **Bekerja** adalah kegiatan ekonomi yang dilakukan oleh seseorang dengan maksud memperoleh atau membantu memperoleh pendapatan atau keuntungan dan lamanya bekerja paling sedikit 1 jam secara terus menerus dalam seminggu yang lalu (termasuk pekerja keluarga tanpa upah yang membantu dalam suatu usaha/kegiatan ekonomi).
13. **Working** is economic activity conducted by a person and intended to earn income by doing work or helping to do work at least one hour continuously during the reference week (including unpaid family worker/s for any economic activity).

14. **Jumlah jam kerja seluruhnya** adalah jumlah jam kerja yang digunakan untuk bekerja (tidak termasuk jam kerja istirahat resmi dan jam kerja yang digunakan untuk hal-hal di luar pekerjaan).
14. **Total working hours** is the total hours spent by an employee to perform all jobs (excluding the time used for other activities which are not classified as work).
15. **Lapangan usaha** adalah bidang kegiatan dari pekerjaan/tempat bekerja di mana seseorang bekerja. Klasifikasi lapangan usaha mengikuti Klasifikasi Baku Lapangan Usaha Indonesia (KBLI) dalam 1 digit.
15. **Industry** is field of a person's activity or establishment. The classification of industries follows the Indonesia Standard Industrial Classification (KBLI) in one digit.
16. **Status pekerjaan** adalah kedudukan seseorang dalam unit usaha/kegiatan dalam melakukan pekerjaan.
16. **Employment status** is the status of a person at his place of work or establishment where he was employed.
17. **Berusaha sendiri tanpa dibantu orang lain** adalah bekerja atau berusaha dengan menanggung risiko secara ekonomis, yaitu dengan tidak kembalinya ongkos produksi yang telah dikeluarkan dalam rangka usahanya tersebut, serta tidak menggunakan pekerja dibayar maupun pekerja tak dibayar, termasuk yang sifat pekerjaannya memerlukan teknologi atau keahlian khusus.
17. **Own-account worker** is a person who works at his own risk without assisted by paid per mount worker or unpaid worker include technical job or skill job.
18. **Berusaha dibantu buruh tidak tetap/buruh tidak dibayar** adalah
18. **Employer assisted by temporary workers/unpaid worker** is a person

bekerja atau berusaha atas risiko sendiri, dan menggunakan buruh/pekerja tak dibayar dan atau buruh/pekerja tidak tetap.

who works at his own risk and assisted by temporary worker/unpaid worker.

19. **Berusaha dibantu buruh tetap/buruh dibayar** adalah berusaha atas risiko sendiri dan mempekerjakan paling sedikit satu orang buruh/pekerja tetap yang dibayar.

19. ***Employer assisted by permanent workers/paid workers*** is a person who does his business at her/his own risk at least one assisted by paid permanent worker.

20. **Buruh/karyawan/pegawai** adalah seseorang yang bekerja pada orang lain atau instansi/kantor/ perusahaan secara tetap dengan menerima upah/gaji baik berupa uang maupun barang. Buruh yang tidak mempunyai majikan tetap, tidak digolongkan sebagai buruh/karyawan, tetapi sebagai pekerja bebas. Seseorang dianggap memiliki majikan tetap jika memiliki 1 (satu) majikan (orang/rumah tangga) yang sama dalam sebulan terakhir, khusus pada sektor bangunan batasannya tiga bulan. Apabila majikannya instansi/lembaga, boleh lebih dari satu.

20. ***Employee*** is a person who work permanently for other people or institution/office/ company and gains some money/cash or goods as wage/salary. Labor who have no permanent employer is not categorized as a laborer/ worker/employee but casual worker. A laborers in general is considered to have a permanent employer if he has the same employer during the past month, particularly for building construction sector is 3 months. If the employer is an institution, more than 1 (one) employer is allowed.

21. **Pekerja bebas** adalah seseorang yang bekerja pada orang lain/majikan/institusi yang tidak tetap (lebih dari 1 majikan dalam

21. ***Casual employee*** is a person who does not work permanently for other people/employer/ institution (more than 1 employer during the

sebulan terakhir) di usaha pertanian baik berupa usaha rumah tangga maupun bukan usaha rumah tangga, ataupun di nonpertanian atas dasar balas jasa dengan menerima upah atau imbalan baik berupa uang maupun barang, dan baik dengan sistem pembayaran harian maupun borongan

22. **Pekerja tak dibayar** adalah seseorang yang bekerja membantu usaha untuk memperoleh penghasilan/keuntungan yang dilakukan oleh salah seorang anggota rumah tangga atau bukan anggota rumah tangga tanpa mendapat upah/gaji baik berupa uang maupun barang.

last 1 month) in agricultural sector, either home industry or not home industry, or in non-agricultural sector based on remuneration paid with money or goods, and based on daily or contact payment system.

22. **Unpaid worker** is a person who intended to work without pay either with money or good, in an establishment run by other members of the family, relative or neighbour.

ULASAN

DESCRIPTION

3.1 Kependudukan

Penduduk Kabupaten Batu Bara berdasarkan proyeksi penduduk tahun 2018 sebanyak 412.992 jiwa yang terdiri atas 207.877 jiwa penduduk laki-laki dan 205.115 jiwa penduduk perempuan. Dibandingkan dengan proyeksi jumlah penduduk tahun 2010, penduduk Batu Bara mengalami pertumbuhan sebesar 1,14 persen. Sementara itu besarnya angka rasio jenis kelamin tahun 2018 penduduk laki-laki terhadap penduduk perempuan sebesar 101.

Kepadatan penduduk di Kabupaten Batu Bara tahun 2018 mencapai 456 jiwa/km² dengan rata-rata jumlah penduduk per rumah tangga 4 orang. Kepadatan Penduduk di 12 kecamatan cukup beragam dengan kepadatan penduduk tertinggi terletak di Kecamatan Tanjung Tiram dengan kepadatan sebesar 848 jiwa/km² dan terendah di Kecamatan Laut Tador sebesar 239 jiwa/km².

3.2 Ketenagakerjaan

Pada tahun 2018 angkatan kerja di Batu Bara sebagian besar berpendidikan SD, tidak/belum tamat SD dan tidak/belum pernah sekolah. Persentase golongan ini mencapai 53,31 persen. Selanjutnya, angkatan kerja yang

3.1 Population

Batu Bara population based population projections for 2018 were 412,992 people consisting of 207,877 inhabitants of the male and 205,115 female population people. This compares with a total Batu Bara Population in 2010, the Population growth of Bireuen are 1.14 percent. While the magnitude of the sex ratio in 2018 the male population towards the female population are 101.

Population density of Batu Bara Regency in 2018 reached 456 people/km² with the average number of residents per household are 4 people. Population density in 12 subdistricts are quite diverse with the highest population density of subdistrict is located in the Tanjung Tiram Subdistrict with the number of density are 848 people/km² and the lowest in Laut Tador Subdistrict with 239 people/km².

3.2 Employment

In 2018, mostly economically activate person of Batu Bara have elementary school, not yet completed primary school and no schooling. Percentage of this group reached 53,31 percent. Moreover, economically activate person that have

berpendidikan SMP, SMA/SMK, dan di atas SMA masing-masing sekitar 20,57 persen, 21,39 persen, dan 4,73 persen.

Jika dilihat dari status pekerjaannya, lebih dari sepertiga (32,69 persen) penduduk yang bekerja adalah buruh/karyawan. Penduduk yang berusaha sendiri sebesar 21,09 persen, sedangkan penduduk yang berusaha dibantu buruh tidak tetap/tidak dibayar mencapai 13,87 persen. Penduduk sebagai pekerja bebas dan pekerja keluarga/tidak dibayar masing-masing sebesar 16,99 persen dan 11,64 persen, sedangkan sisanya (3,72 persen) adalah pengusaha yang mempekerjakan buruh tetap/dibayar.

Jumlah Pencari Kerja Terdaftar di Kabupaten Batu Bara pada Dinas Ketenagakerjaan Kabupaten Batu Bara pada Tahun 2018 sebesar 1.819 pekerja dengan peningkatan 67,50 persen. Dari 1.819 Pekerja yang terdaftar sebesar 1.253 telah ditempatkan bekerja.

Perbandingan pencari kerja laki-laki lebih sedikit dibandingkan perempuan, pada tahun 2018 terdaftar 601 laki-laki dan 1.218 perempuan pencari kerja terdaftar pada Dinas Ketenagakerjaan.

Proporsi terbesar pencari kerja yang mendaftar pada Dinas Ketenagakerjaan berpendidikan terakhir SMA/SMK yaitu sebesar 37,16 persen (676 pekerja).

junior high school, senior high school and above senior high school reached about 20.57 percent, 21.39 percent and 4.73 percent.

One-third citizens who work in Batu Bara were labor/employee (32.69 percent), if it is seen by employment status. Own account worker reached about 21.09 percent, while self employed assisted by unpaid employer was 13.87 percent. Casual employee and family worker/unpaid worker reached about 16.99 percent and 11.64 percent, while the rest (3.72 percent) are self employed assisted by paid employer.

Number of Job Seekers Registered in Batu Bara In Manpower Office of Batu Bara Regency were 1,819 employee with increased employee growth in 2018 amounted to 67.50 percent. From 1,819 workers who registered for 1,253 has been placed in jobs.

Comparison of the number of job seeker men fewer than women, in 2018 registered 601 men and 1,218 women job seekers registered with Manpower Office of Batu Bara Regency.

The largest proportion of job seekers who register with the Manpower Office of Batu Bara Regency have Last educated scholar as senior high school by 55.99 percent (608 workers).

Meanwhile, according to the location

Sementara itu menurut lokasinya, Kecamatan Sei Suka merupakan kecamatan yang memiliki jumlah perusahaan terbanyak di tahun 2017 yaitu sebesar 107 usaha dengan jumlah tenaga kerja terdaftar sebesar 7.119 pekerja.

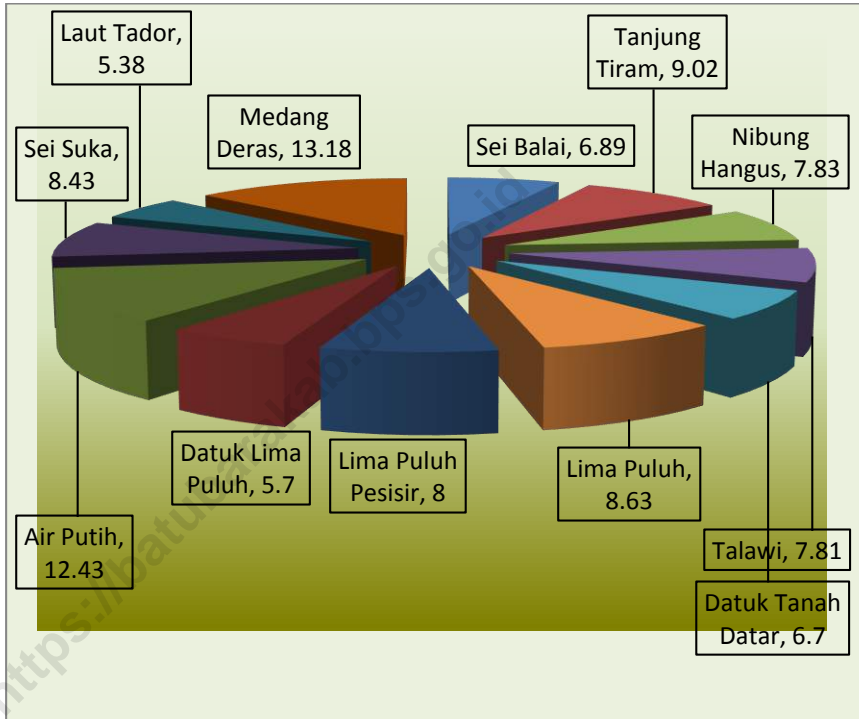
of company, Sei Suka has the highest number in the year 2017 in the amount of 107 company by the amount of labor registered for 7,119 workers, both men and women.

<https://batubarakab.bps.go.id>

Grafik
Figure

3.1

Persebaran Penduduk Menurut Kecamatan di Kabupaten Batu Bara, 2018
Population Spread by Subdistrict in Batu Bara Regency, 2018
(%)

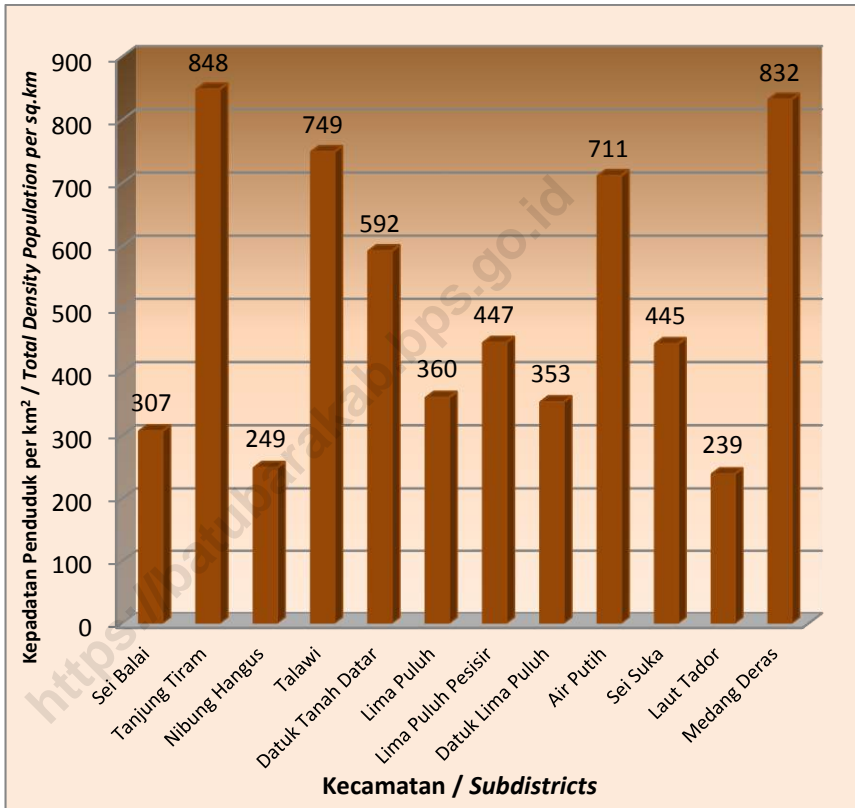


Sumber : Proyeksi Penduduk Indonesia 2010–2035
Source : *Indonesia Population Projection 2010–2035*

Grafik
Figure

3.2

Kepadatan Penduduk Menurut Kecamatan di Kabupaten Batu Bara, 2018
Total Density Population by Subdistrict in Batu Bara Regency, 2018

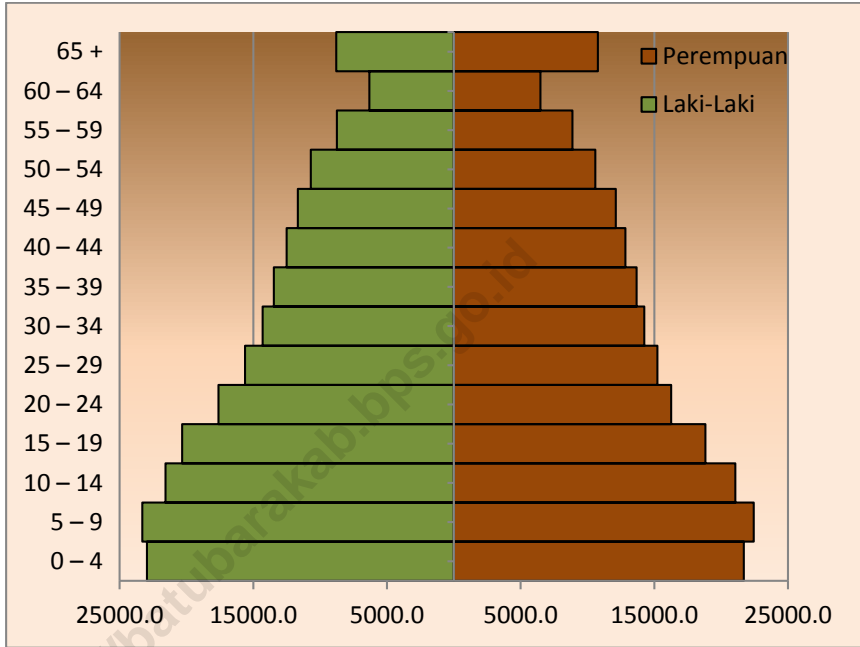


Sumber : Proyeksi Penduduk Indonesia 2010–2035
Source : Indonesia Population Projection 2010–2035

Grafik
Figure

3.3

Piramida Penduduk Kabupaten Batu Bara, 2018
Population Pyramid of Batu Bara Regency, 2018



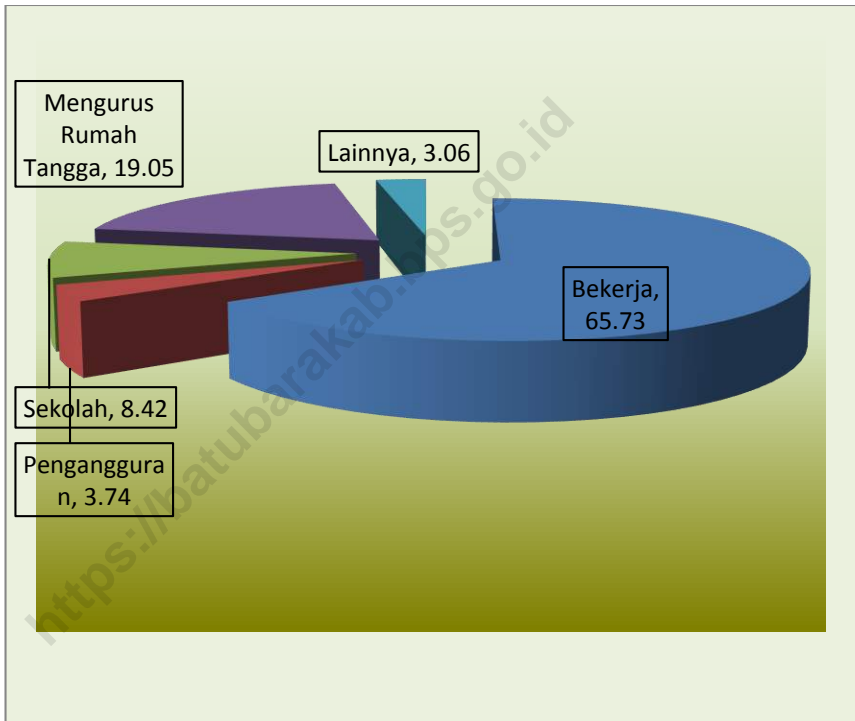
Sumber : Proyeksi Penduduk Indonesia 2010–2035
Source : Indonesia Population Projection 2010–2035

Grafik
Figure

3.4

Persentase Penduduk Berumur 15 Tahun Ke Atas Menurut Jenis Kegiatan Utama di Kabupaten Batu Bara, 2018

Percentage of Population 15 Years and Over by Type of Main Activities in Batu Bara Regency, 2018
(%)

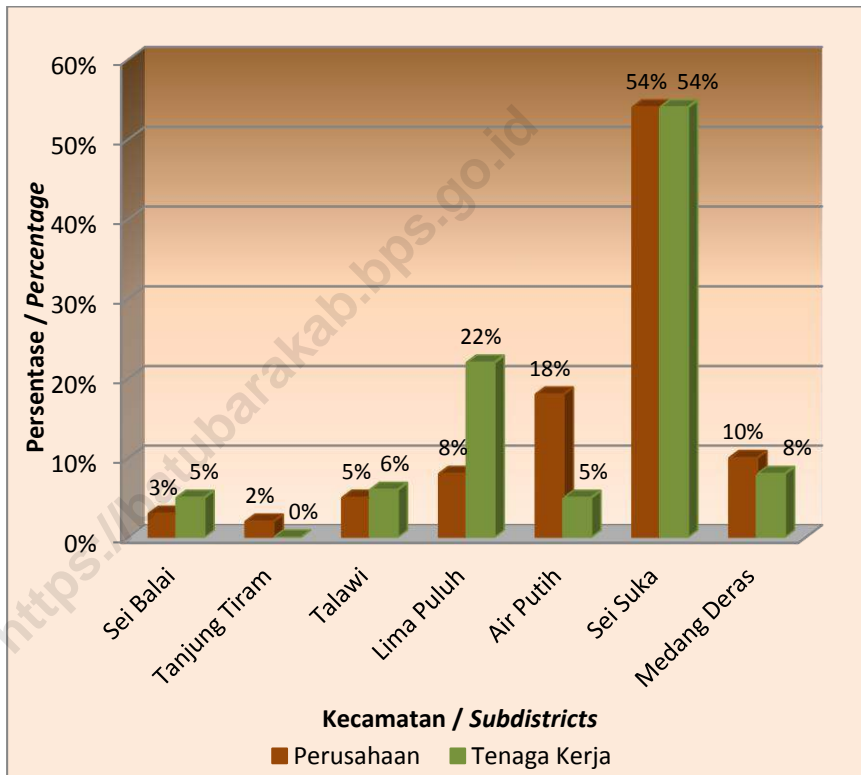


Sumber : Survei Angkatan Kerja Nasional Agustus
Source : August National Labor Force Survey

Grafik
Figure

3.5

Persentase Perusahaan dan Tenaga Kerja Terdaftar Sesuai UU No. 7 Tahun 1981 Menurut Kecamatan di Kabupaten Batu Bara, 2017
Percentage of Company and Registered Employees Appropriate with 'UU No. 7 1981' by Subdistrict in Batu Bara Regency, 2017



Sumber : Dinas Ketenagakerjaan Kabupaten Batu Bara
Source : Manpower Service of Batu Bara Regency

3.1 KEPENDUDUKAN

POPULATION

Tabel 3.1.1 Jumlah Penduduk dan Laju Pertumbuhan Penduduk Menurut Kecamatan di Kabupaten Batu Bara, 2010, 2017, dan 2018
Population and Population Growth Rate by Subdistrict in Batu Bara Regency, 2010, 2017, and 2018

Kecamatan Subdistrict	Jumlah Penduduk Population			Laju Pertumbuhan Penduduk 2010-2018 Population Growth Rate
	2010	2017	2018	2010-2018 (%)
(1)	(2)	(3)	(4)	(5)
Sei Balai	26 909	28 244	28 440	0,69
Tanjung Tiram	63 212	68 914	37 247	0,79
Nibung Hangus	-	-	32 336	1,71
Talawi	53 782	59 267	32 250	1,54
Datuk Tanah Datar	-	-	27 679	1,16
Lima Puluh	85 437	91 452	35 647	0,90
Lima Puluh Pesisir	-	-	33 025	0,93
Datuk Lima Puluh	-	-	23 526	1,07
Air Putih	46 886	50 847	51 352	1,14
Sei Suka	52 768	56 574	34 813	1,08
Laut Tador	-	-	22 233	0,83
Medang Deras	48 180	53 793	54 444	1,54
Batu Bara	377 174	409 091	412 992	1,14

Sumber : Proyeksi Penduduk Indonesia 2010-2035
Source *Indonesia Population Projection 2010-2035*

Tabel
Table**3.1.2****Jumlah Penduduk dan Rasio Jenis Kelamin
Menurut Kecamatan di Kabupaten Batu Bara
2018*****Population and Sex Ratio by Subdistrict in Batu
Bara Regency, 2018***

Kecamatan <i>Subdistrict</i>	Jenis Kelamin <i>Sex</i>			Rasio Jenis Kelamin <i>Sex Ratio</i>
	Laki-Laki <i>Male</i>	Perempuan <i>Female</i>	Jumlah <i>Total</i>	
(1)	(2)	(3)	(4)	(5)
Sei Balai	14 221	14 219	28 440	100,01
Tanjung Tiram	19 381	17 866	37 247	108,48
Nibung Hangus	16 315	16 021	32 336	101,84
Talawi	16 523	15 727	32 250	105,06
Datuk Tanah Datar	13 812	13 867	27 679	99,60
Lima Puluh	17 698	17 949	35 647	98,60
Lima Puluh Pesisir	16 440	16 585	33 025	99,13
Datuk Lima Puluh	11 732	11 794	23 526	99,47
Air Putih	25 493	25 859	51 352	98,58
Sei Suka	17 480	17 333	34 813	100,85
Laut Tador	11 256	10 977	22 233	102,54
Medang Deras	27 526	26 918	54 444	102,26
Batu Bara	207 877	205 115	412 992	101,35

Sumber : Proyeksi Penduduk Indonesia 2010-2035
 Source *Indonesia Population Projection 2010-2035*

Tabel 3.1.3 **Distribusi dan Kepadatan Penduduk Menurut Kecamatan di Kabupaten Batu Bara, 2018**
Table 3.1.3 **Population Distribution and Density by Subdistrict in Batu Bara Regency, 2018**

Kecamatan <i>Subdistrict</i>	Persentase Penduduk <i>Percentage of Total Population</i>	Kepadatan Penduduk per km ² <i>Population Density per sq.km</i>
(1)	(2)	(3)
Sei Balai	6,89	307
Tanjung Tiram	9,02	848
Nibung Hangus	7,83	249
Talawi	7,81	749
Datuk Tanah Datar	6,70	592
Lima Puluh	8,63	360
Lima Puluh Pesisir	8,00	447
Datuk Lima Puluh	5,70	353
Air Putih	12,43	711
Sei Suka	8,43	445
Laut Tador	5,38	239
Medang Deras	13,18	832
Batu Bara	100,00	456

Sumber : Proyeksi Penduduk Indonesia 2010-2035
 Source : *Indonesia Population Projection 2010-2035*

Tabel 3.1.4 Jumlah Penduduk Menurut Kelompok Umur dan Jenis Kelamin di Kabupaten Batu Bara, 2018
Table 3.1.4 *Population by Age Group and Sex in Batu Bara Regency, 2018*

Kelompok Umur <i>Age Group</i>	Jenis Kelamin <i>Sex</i>		Jumlah <i>Total</i>
	Laki-Laki <i>Male</i>	Perempuan <i>Female</i>	
(1)	(2)	(3)	(4)
0-4	22 954	21 700	44 654
5-9	23 300	22 440	45 740
10-14	21 567	21 065	42 632
15-19	20 326	18 818	39 144
20-24	17 611	16 262	33 873
25-29	15 616	15 230	30 846
30-34	14 306	14 249	28 555
35-39	13 466	13 670	27 136
40-44	12 510	12 836	25 346
45-49	11 664	12 123	23 787
50-54	10 703	10 592	21 295
55-59	8 743	8 877	17 620
60-64	6 321	6 477	12 798
65+	8 790	10 776	19 566
Jumlah/Total	207 877	205 115	412 992

Sumber : Proyeksi Penduduk Indonesia 2010-2035
Source *Indonesia Population Projection 2010-2035*

Tabel 3.1.5 **Luas Wilayah, Jumlah Rumah Tangga, dan Penduduk Menurut Kecamatan di Kabupaten Batu Bara, 2018**
Total Area, Household and Population by Subdistrict in Batu Bara Regency, 2018

Kecamatan <i>Subdistrict</i>	Luas Wilayah <i>Area</i> (km ²)	Jumlah / <i>Total</i>	
		Rumah Tangga <i>Household</i>	Penduduk <i>Population</i> (Jiwa / <i>Person</i>)
(1)	(2)	(3)	(4)
Sei Balai	92,64	6 810	28 440
Tanjung Tiram	43,92	8 532	37 247
Nibung Hangus	129,87	7 561	32 336
Talawi	43,03	7 484	32 250
Datuk Tanah Datar	46,77	6 378	27 679
Lima Puluh	99,01	8 175	35 647
Lima Puluh Pesisir	73,88	7 572	33 025
Datuk Lima Puluh	66,66	5 380	23 526
Air Putih	72,24	11 702	51 352
Sei Suka	78,25	8 003	34 813
Laut Tador	93,22	5 176	22 233
Medang Deras	65,47	11 921	54 444
Batu Bara	904,96	94 694	412 992

Sumber : Proyeksi Penduduk Indonesia 2010-2035
 Source *Indonesia Population Projection 2010-2035*

Tabel
Table

3.1.6

Perkiraan Jumlah Penduduk Menurut Kelompok Umur dan Kecamatan di Kabupaten Batu Bara, 2018

Estimate of Population by Type of Age and Subdistrict in Batu Bara Regency, 2018 (Jiwa / Person)

Kelompok Umur <i>Age Group</i>	Kecamatan <i>Subdistrict</i>					
	Sei Balai	Tanjung Tiram	Nibung Hangus	Talawi	Datuk Tanah Datar	Lima Puluh
(1)	(2)	(3)	(4)	(5)	(6)	(7)
0-4	2 659	4 418	3 831	3 347	2 868	3 910
5-9	2 929	4 537	3 939	3 457	2 970	3 918
10-14	3 037	4 292	3 729	3 410	2 926	3 604
15-19	2 890	3 815	3 307	3 199	2 743	3 243
20-24	2 221	2 405	2 955	2 682	2 299	2 835
25-29	1 872	2 905	2 518	2 341	2 008	2 502
30-34	1 957	2 500	2 172	2 147	1 841	2 410
35-39	1 883	2 311	2 006	2 072	1 781	2 359
40-44	1 926	1 989	1 730	2 071	1 778	2 175
45-49	1 626	1 823	1 585	1 827	1 568	2 106
50-54	1 598	1 531	1 331	1 640	1 408	1 920
55-59	1 429	1 266	1 100	1 339	1 150	1 637
60-64	858	1 040	903	1 090	936	1 131
65+	1 555	1 415	1 230	1 628	1 403	1 897
Jumlah Total	28 440	37 247	32 336	32 250	27 679	35 647

Sumber : Proyeksi Penduduk Indonesia 2010-2035
Source *Indonesia Population Projection 2010-2035*

Lanjutan Tabel/*Continued Table 3.1.6*

Kelompok Umur <i>Age Group</i>	Kecamatan <i>Subdistrict</i>					
	Lima Puluh Pesisir	Datuk Lima Puluh	Air Putih	Sei Suka	Laut Tador	Medang Deras
(1)	(8)	(9)	(10)	(11)	(12)	(13)
0-4	3 622	2 580	5 287	3 552	2 268	6 312
5-9	3 630	2 586	5 335	3 721	2 377	6 341
10-14	3 340	2 379	5 096	3 286	2 098	5 435
15-19	3 005	2 141	4 782	3 088	1 974	4 957
20-24	2 627	1 872	4 050	2 802	1 790	4 335
25-29	2 318	1 651	3 754	2 805	1 791	4 381
30-34	2 233	1 591	3 420	2 667	1 704	3 913
35-39	2 185	1 557	3 539	2 386	1 523	3 534
40-44	2 015	1 435	3 226	2 284	1 459	3 258
45-49	1 951	1 389	3 142	2 270	1 450	3 050
50-54	1 779	1 267	2 852	2 019	1 290	2 660
55-59	1 517	1 081	2 451	1 483	947	2 220
60-64	1 047	747	1 802	960	613	1 671
65+	1 756	1 250	2 616	1 490	949	2 377
Jumlah Total	33 025	23 526	51 352	34 813	22 233	54 444

Sumber : Proyeksi Penduduk Indonesia 2010-2035
 Source : *Indonesia Population Projection 2010-2035*

Tabel
Table **3.1.7** **Jumlah Penduduk Menurut Kecamatan di**
Kabupaten Batu Bara, 2015 - 2018
Population by Subdistrict in Batu Bara Regency,
2015- 2018
(Jiwa / Person)

Kecamatan Subdistrict	2015	2016	2017	2018
(1)	(2)	(3)	(4)	(5)
Sei Balai	27 827	28 038	28 244	28 440
Tanjung Tiram	67 492	68 210	68 914	37 247
Nibung Hangus*	-	-	-	32 336
Talawi	57 860	58 569	59 267	32 250
Datuk Tanah Datar*	-	-	-	27 679
Lima Puluh	89 864	90 667	91 452	35 647
Lima Puluh Pesisir*	-	-	-	33 025
Datuk Lima Puluh*	-	-	-	23 526
Air Putih	49 776	50 317	50 847	51 352
Sei Suka	55 570	56 078	56 574	34 813
Laut Tador*	-	-	-	22 233
Medang Deras	52 414	53 109	53 793	54 444
Batu Bara	400 803	404 988	409 091	412 992

Sumber : Proyeksi Penduduk Indonesia 2010-2035
Source : *Indonesia Population Projection 2010-2035*

Tabel 3.1.8 **Jumlah Desa Pantai tiap Kecamatan di Kabupaten Batu Bara, 2018**
Table 3.1.8 **Number of Coast Village Each Subdistrict in Batu Bara Regency, 2018**

Kecamatan <i>Subdistrict</i>	Desa Pantai <i>Coast Village</i>	Bukan Desa Pantai <i>Non Coast Village</i>	Jumlah Desa/ Kelurahan <i>Total Village</i>
(1)	(2)	(3)	(4)
Sei Balai	-	14	14
Tanjung Tiram	-	-	10
Nibung Hangus	-	-	12
Talawi	-	-	10
Datuk Tanah Datar	-	-	10
Lima Puluh	-	12	12
Lima Puluh Pesisir	3	10	13
Datuk Lima Puluh	-	10	10
Air Putih	-	19	19
Sei Suka	-	-	10
Laut Tador	-	-	10
Medang Deras	6	15	21
Batu Bara	21	130	151

Sumber : Badan Pusat Statistik Kabupaten Batu Bara
 Source : BPS-Statistics of Batu Bara Regency

Tabel
Table**3.1.9**

Persentase Penduduk Usia 10 Tahun Keatas Menurut Tingkat Pendidikan yang Ditamatkan di Kabupaten Batu Bara, 2015 - 2018
Percentage of Population Aged 10 Years and Over by Educational Attainment in Batu Bara Regency, 2015 - 2018
(Persen / Percent)

Tingkat Pendidikan Level of Education	2015	2016	2017	2018
(1)	(2)	(3)	(4)	(5)
1. Tidak/Belum Pernah Sekolah	1,34	0,06	0,38	1,64
2. Tidak Tamat SD	23,85	25,68	23,37	22,68
3. SD dan Sederajat	26,04	33,00	25,63	28,99
4. SLTP dan Sederajat	25,48	14,41	23,32	20,57
5. SLTA dan Sederajat	20,01	25,58	24,31	21,39
6. Diploma I, II dan III	1,17	1,3	0,53	1,31
7. DIV/Sarjana/Pasca Sarjana	2,11	2,98	2,45	3,42

Sumber : Survei Sosial Ekonomi Nasional Maret
 Source : *March National Socio Economic Survey*

Tabel
Table

3.1.10 Proporsi Penduduk Perempuan Usia 10 Tahun Keatas yang Pernah Kawin Menurut Usia Perkawinan Pertama di Kabupaten Batu Bara, 2018
Proportion of Female Population Aged 10 Years and Over Who Ever Married by Age of First Marriage in Batu Bara Regency, 2018

Usia Perkawinan Pertama <i>Age of First Marriage</i>	2018
(1)	(3)
10 - 16	12,08
17 - 18	15,95
19 - 24	54,97
25 - 34	16,24
35 +	0,77
Rata-Rata Umur Perkawinan Pertama <i>Singular Mean at First Marriage (SMAM)</i>	20,95

Sumber : Survei Sosial Ekonomi Nasional Maret
Source : *March National Socio Economic Survey*

Tabel
Table**3.1.11****Persentase Penduduk Usia 10 Tahun Keatas Menurut Status Perkawinan di Kabupaten Batu Bara, 2018*****Percentage of Population Aged 10 Years and Over by Marriage Status in Batu Bara Regency, 2018***

Status Perkawinan Marriage Status	Laki-Laki Male	Perempuan Female	Jumlah Total
(1)	(2)	(3)	(4)
1. Belum Kawin	40,09	30,62	35,36
2. Kawin	54,96	57,18	56,07
3. Cerai Hidup	1,82	2,38	2,10
4. Cerai Mati	3,13	9,81	6,47

Sumber : Survei Sosial Ekonomi Nasional Maret
 Source : *March National Socio Economic Survey*

3.2 KETENAGAKERJAAN EMPLOYMENT

Tabel 3.2.1 Jumlah Penduduk Berumur 15 Tahun Keatas Menurut Jenis Kegiatan Selama Seminggu yang Lalu dan Jenis Kelamin di Kabupaten Batu Bara 2018
Population Aged 15 Years and Over by Type of Activity During The Previous Week and Sex in Batu Bara Regency, 2018

Kegiatan Utama <i>Main Activity</i>	Jenis Kelamin/Sex		
	Laki-Laki <i>Male</i>	Perempuan <i>Female</i>	Jumlah <i>Total</i>
(1)	(2)	(3)	(4)
1. Angkatan Kerja / <i>Economically Active</i>	120 260	74 666	194 926
1. Bekerja / <i>Working</i>	115 503	68 926	184 429
2. Pengangguran Terbuka <i>Unemployment</i>	4 757	5 740	10 497
2. Bukan Angkatan Kerja <i>Economically Inactive</i>	20 107	65 541	85 648
1. Sekolah / <i>Attending School</i>	11 531	12 104	23 635
2. Mengurus Rumah Tangga / <i>Housekeeping</i>	3 464	49 974	53 438
3. Lainnya / <i>Others</i>	5 112	3 463	8 575
Jumlah/Total	140 367	140 207	280 574
Tingkat Partisipasi Angkatan Kerja (TPAK)/<i>Economically Active Participation Rate</i>	85,68	53,25	69,47
Tingkat Pengangguran Terbuka (TPT)/<i>Unemployment Rate</i>	3,96	7,69	5,39

Sumber : Survei Angkatan Kerja Nasional Agustus
Source : *August National Labor Force Survey*

Tabel
Table **3.2.2** **Jumlah Penduduk Berumur 15 Tahun Ke Atas Menurut Pendidikan Tertinggi yang Ditamatkan dan Jenis Kegiatan Selama Seminggu yang Lalu di Kabupaten Batu Bara, 2018**
Population Aged 15 Years and Over by Educational Attainment and Type of Activity During The Previous Week in Batu Bara Regency, 2018

Pendidikan Tertinggi yang Ditamatkan <i>Educational Attainment</i>	Bekerja <i>Working</i>	Pengangguran Terbuka <i>Unemployment</i>	Jumlah Total
(1)	(2)	(3)	(4)
Tidak/Belum Pernah Sekolah, Tidak/Belum Tamat SD, Sekolah Dasar <i>No Schooling, Not Yet Completed Primary School, Primary School</i>	85 502	909	86 411
Sekolah Menengah Pertama <i>Junior High School</i>	42 173	2 489	44 662
Sekolah Menengah Atas/Senior High School <i>Senior High School</i>	30 863	4 852	35 715
Sekolah Menengah Atas Kejuruan/Vacational <i>Senior High School</i>	15 412	2 247	17 659
Diploma I/II/III/Akademi <i>Diploma I/II/III/Academy</i>	3 022	-	3 022
Diploma IV/Universitas <i>Diploma IV/University</i>	7 457	-	7 457
Jumlah/Total	184 429	10 497	194 926

Sumber : Survei Angkatan Kerja Nasional Agustus
Source : August National Labor Force Survey

Tabel 3.2.3 Jumlah Penduduk Berumur 15 Tahun Ke Atas yang Bekerja Selama Seminggu yang Lalu Menurut Kelompok Umur dan Jenis Kelamin di Kabupaten Batu Bara, 2018
Table 3.2.3 *Population Aged 15 Years and Over Who Worked During the Previous Week by Age Group and Sex in Batu Bara Regency, 2018*

Kelompok Umur <i>Age Group</i>	Jenis Kelamin <i>Sex</i>		Jumlah <i>Total</i>
	Laki-Laki <i>Male</i>	Perempuan <i>Female</i>	
(1)	(2)	(3)	(4)
15-19	7 712	5 336	13 048
20-24	14 148	6 530	20 678
25-29	14 928	4 303	19 231
30-34	13 602	7 780	21 382
35-39	12 714	8 946	21 660
40-44	11 590	8 589	20 179
45-49	11 494	7 909	19 403
50-54	10 353	7 633	17 986
55-59	8 527	5 484	14 011
60+	10 435	6 416	16 851
Jumlah/Total	115 503	68 926	184 429

Sumber : Survei Angkatan Kerja Nasional Agustus
 Source : *August National Labor Force Survey*

Tabel 3.2.4 **Jumlah Penduduk Berumur 15 Tahun Ke Atas yang Bekerja Selama Seminggu yang Lalu Menurut Lapangan Pekerjaan Utama dan Jenis Kelamin di Kabupaten Batu Bara, 2018**
Population Aged 15 Years and Over Who Worked During the Previous Week by Main Industry and Sex in Batu Bara Regency, 2018

Lapangan Pekerjaan Utama ¹ <i>Main Industry</i> ¹	Jenis Kelamin/Sex		
	Laki-Laki <i>Male</i>	Perempuan <i>Female</i>	Jumlah <i>Total</i>
(1)	(2)	(3)	(4)
1. Pertanian <i>Agriculture</i>	56 117	14 754	70 871
2. Manufaktur <i>Manufacturing</i>	20 745	12 634	33 379
3. Jasa-Jasa <i>Services</i>	38 641	41 538	80 179
Jumlah/Total	115 503	68 926	184 429

Keterangan/Note: 1 Pertanian, Kehutanan, Perburuan, dan Perikanan/*Agriculture, Forestry, Hunting, and Fisheries*

2 Manufaktur:

Pertambangan dan Penggalian/*Mining and Quarrying*

Industri Pengolahan/*Manufacturing Industry*

Listrik, Gas, dan Air/*Electricity, Gas, and Water*

Bangunan/*Construction*

3 Jasa:

Perdagangan Besar, Eceran, Rumah Makan, dan Hotel/*Wholesale Trade, Retail Trade, Restaurants, and Hotels*

Angkutan, Pergudangan, dan Komunikasi/*Transportation, Warehousing, and Communication*

Kuangan, Asuransi, Usaha Persewaan Bangunan, Tanah, dan Jasa Perusahaan/*Financial, Insurance, Real Estate, and Business Services*

Jasa Kemasyarakatan, Sosial, dan Perorangan/*Community, Social, and Personal Services*

Sumber : Survei Angkatan Kerja Nasional Agustus
 Source : *August National Labor Force Survey*

Tabel 3.2.5 Jumlah Penduduk Berumur 15 Tahun Ke Atas yang Bekerja Selama Seminggu yang Lalu Menurut Status Pekerjaan Utama dan Jenis Kelamin di Kabupaten Batu Bara, 2018
Table 3.2.5 *Population Aged 15 Years and Over Who Worked During the Previous Week by Main Employment Status and Sex in Batu Bara Regency, 2018*

Status Pekerjaan Utama <i>Main Employment Status</i>	Jenis Kelamin/Sex		
	Laki-Laki <i>Male</i>	Perempuan <i>Female</i>	Jumlah <i>Total</i>
(1)	(2)	(3)	(4)
1. Berusaha sendiri <i>Own account worker</i>	18 405	20 499	38 904
2. Berusaha dibantu buruh tidak tetap/buruh tidak dibayar <i>Employer assisted by temporary worker/unpaid worker</i>	13 402	12 177	25 579
3. Berusaha dibantu buruh tetap/buruh dibayar <i>Employer assisted permanent worker/paid worker</i>	5 363	1 493	6 856
4. Buruh/karyawan/pegawai <i>Regular employee</i>	43 590	16 693	60 283
5. Pekerja bebas <i>Casual employee</i>	26 194	5 140	31 334
6. Pekerja keluarga/tak dibayar <i>Family worker/unpaid worker</i>	8 549	12 924	21 473
Jumlah/Total	115 503	68 924	184 429

Sumber : Survei Angkatan Kerja Nasional Agustus
 Source : August National Labor Force Survey

Tabel 3.2.6 **Jumlah Pencari Kerja Terdaftar Menurut Tingkat Pendidikan Tertinggi yang Ditamatkan dan Jenis Kelamin di Kabupaten Batu Bara, 2018**
Number of Registered Job Applicants by Educational Attainment and Sex in Batu Bara Regency, 2018

Pendidikan Tertinggi yang Ditamatkan <i>Educational Attainment</i>	Jenis Kelamin/Sex		
	Laki-Laki <i>Male</i>	Perempuan <i>Female</i>	Jumlah <i>Total</i>
(1)	(2)	(3)	(4)
Tidak/Belum Pernah Sekolah <i>No Schooling</i>	-	-	-
Tidak/Belum Tamat SD <i>Not Yet Completed Primary School</i>	-	3	3
Sekolah Dasar <i>Primary School</i>	36	77	113
Sekolah Menengah Pertama <i>Junior High School</i>	148	221	369
Sekolah Menengah Atas <i>Senior High School</i>	191	361	552
Sekolah Menengah Atas Kejuruan/ <i>Vacational Senior High School</i>	203	473	676
Diploma I/II/III/Akademi <i>Diploma I/II/III/Academy</i>	9	25	34
Universitas <i>University</i>	14	58	72
Jumlah/Total	601	1 218	1 819

Sumber : Dinas Ketenagakerjaan Kabupaten Batu Bara
 Source : *Manpower Service of Batu Bara Regency*

Tabel
Table **3.2.7** **Jumlah Pencari Kerja Terdaftar dan Belum Ditempatkan Serta Lowongan yang Belum Dipenuhi Menurut Jabatan di Kabupaten Batu Bara, 2018**
Number of Unoccupied Registered Job Seeker and Job Vacancy by Occupation in Batu Bara Regency, 2018 (Orang / Person)

Jabatan <i>Occupation</i>	Pencari Kerja yang Belum Ditempatkan <i>Unoccupied Job Seeker</i>		Lowongan Kerja yang Belum Dipenuhi <i>Unoccupied Job Vacancy</i>	
	Lk <i>M</i>	Pr <i>F</i>	Lk <i>M</i>	Pr <i>F</i>
	(2)	(3)	(4)	(5)
(1)	(2)	(3)	(4)	(5)
1. Orang-orang yang Bekerja Profesional, Ahli Teknik dan Tenaga Sejenisnya / <i>Professionalist and Technician</i>	14	58	-	-
2. Orang-orang yang Bekerja di Bidang Kepemimpinan dan Ketatalaksanaan / <i>Manager</i>	-	-	-	-
3. Orang-orang yang Bekerja di Bidang Administrasi, Tata Usaha dan Sejenisnya / <i>Clerical Worker</i>	9	25	-	-
4. Orang-orang yang Bekerja di Bidang Penjualan / <i>Sales Worker</i>	-	-	-	-
5. Orang-orang yang Bekerja di Bidang Jasa / <i>Service Worker</i>	46	80	-	-
6. Orang-orang yang Bekerja di Bidang Pertanian, Peternakan, Kehutanan, Perkebunan / <i>Farmer</i>	-	-	-	-
7. Orang-orang yang Bekerja di Bidang Produksi dan Sejenisnya, Operator Alat-alat Pengangkutan dan Pekerja Kasar / <i>Production Worker</i>	133	201	-	-
Jumlah/Total	202	364	-	-

Sumber : Dinas Ketenagakerjaan Kabupaten Batu Bara
Source : *Manpower Service of Batu Bara Regency*

Tabel 3.2.8 **Jumlah Lowongan Kerja Menurut Status, Jenis Kelamin dan Sektor Lapangan Usaha di Kabupaten Batu Bara, 2018**
Number of Job Vacancy by Status, Sex and Industrial Origin in Batu Bara Regency, 2018

Lapangan Usaha <i>Industrial Origin</i>	Terdaftar <i>Registered</i>		Sudah Dipenuhi <i>Fulfilled</i>		Belum Dipenuhi <i>Not Fulfilled Yet</i>	
	Lk / M	Pr / F	Lk / M	Pr / F	Lk / M	Pr / F
(1)	(2)	(3)	(4)	(5)	(6)	(7)
1. Pertanian, Peternakan dan Perikanan / <i>Agriculture, Livestock and Fishery</i>	-	-	-	-	-	-
2. Pertambangan dan Penggalian / <i>Mining and Quarrying</i>	-	-	-	-	-	-
3. Industri Pengolahan / <i>Manufacturing</i>	301	950	285	762	16	188
4. Listrik, Gas dan Air / <i>Electricity, Gas and Water Supply</i>	-	-	-	-	-	-
5. Bangunan / <i>Construction</i>	100	-	30	-	70	-
6. Perdagangan, Hotel Dan Restoran / <i>Trade, Hotel and Restaurant</i>	50	40	12	-	38	40
7. Angkutan, Pergudangan dan Komunikasi / <i>Transportation, Warehousing and Communication</i>	-	-	-	-	-	-
8. Keuangan, Asuransi dan Jasa Persewaan / <i>Financial, Insurance and Rental Service</i>	-	-	-	-	-	-
9. Jasa Kemasyarakatan, Sosial dan Perseorangan / <i>Public, Social and Individual Service</i>	-	-	-	-	-	-
Jumlah/Total	451	990	327	762	124	228

Sumber : Dinas Ketenagakerjaan Kabupaten Batu Bara
 Source : *Manpower Service of Batu Bara Regency*

Tabel
Table **3.2.9** **Jumlah Tenaga Kerja Warga Negara Asing Menurut Izin Kerja dan Kewarganegaraan di Kabupaten Batu Bara, 2018**
Number of Foreign Worker by Working Permit and Citizenship in Batu Bara Regency, 2018

Kewarganegaraan <i>Citizenship</i>	Terdaftar <i>Registered</i>	Permohonan <i>Application</i>	Disetujui <i>Approved</i>
(1)	(2)	(3)	(4)
1. Tionghoa RRC / <i>People Republic of China</i>	-	-	-
2. Tionghoa bukan RRC / <i>China Non People Republic</i>	-	-	-
3. India / <i>Indian</i>	-	-	-
4. Jepang / <i>Japanese</i>	-	-	-
5. Malaysia / <i>Malaysian</i>	-	-	-
6. Belanda / <i>Dutch</i>	-	-	-
7. Inggris / <i>British</i>	-	-	-
8. Philipina / <i>Philippines</i>	-	-	-
9. Amerika Serikat / <i>USA</i>	-	-	-
10. Timur Tengah / <i>Middle West</i>	-	-	-
11. Thailand / <i>Thailand</i>	-	-	-
12. Finlandia/ <i>Finland</i>	6	6	6
Jumlah/Total	6	6	6

Sumber : Dinas Ketenagakerjaan Kabupaten Batu Bara
Source : *Manpower Service of Batu Bara Regency*

Tabel
Table **3.2.10** **Jumlah Tenaga Kerja Warga Negara Asing Menurut Izin Usaha dan Jabatan di Kabupaten Batu Bara, 2018**
Number of Foreign Worker by Working Permit and Occupation in Batu Bara Regency, 2018

Jabatan Occupation	Permohonan Application	Disetujui Approved
(1)	(2)	(3)
1. Orang-orang yang Bekerja Profesional, Ahli Teknik dan Tenaga Sejenisnya / <i>Professionalist and Technician</i>	6	6
2. Orang-orang yang Bekerja di Bidang Kepemimpinan dan Ketatalaksanaan / <i>Manager</i>	-	-
3. Orang-orang yang Bekerja di Bidang Administrasi, Tata Usaha dan Sejenisnya / <i>Clerical Worker</i>	-	-
4. Orang-orang yang Bekerja di Bidang Penjualan / <i>Sales Worker</i>	-	-
5. Orang-orang yang Bekerja di Bidang Jasa / <i>Service Worker</i>	-	-
6. Orang-orang yang Bekerja di Bidang Pertanian, Peternakan, Kehutanan, Perkebunan / <i>Farmer</i>	-	-
7. Orang-orang yang Bekerja di Bidang Produksi dan Sejenisnya, Operator Alat-alat Pengangkutan dan Pekerja Kasar / <i>Production Worker</i>	-	-
8. Lainnya (tenaga kerja yang tidak dapat diklasifikasi dalam jabatan) / <i>Other Unclassified Worker</i>	-	-
Jumlah/Total	6	6

Sumber : Dinas Ketenagakerjaan Kabupaten Batu Bara
Source : *Manpower Service of Batu Bara Regency*

Tabel 3.2.11 Jumlah Perusahaan dan Tenaga Kerja Terdaftar Sesuai UU No. 7 Tahun 1981 dan yang Terkena PHK Menurut Kecamatan di Kabupaten Batu Bara, 2017
Table 3.2.11 *Number of Company and Registered Employees Appropriate with 'UU No. 7 1981' and Severed Contract Workers by Subdistrict in Batu Bara Regency, 2017*

Kecamatan Subdistrict	Jumlah Perusahaan Number of Company	Tenaga Kerja Terdaftar Registered Employees	Tenaga Kerja Terkena PHK Severed Contract Workers
(1)	(2)	(3)	(4)
Sei Balai	6	640	-
Tanjung Tiram	4	63	-
Nibung Hangus	-	-	-
Talawi	10	766	-
Datuk Tanah Datar	-	-	-
Lima Puluh	17	2 894	1
Lima Puluh Pesisir	-	-	-
Datuk Lima Puluh	-	-	-
Air Putih	35	668	-
Sei Suka	107	7 119	39
Laut Tador	-	-	-
Medang Deras	20	1 036	-
Batu Bara	199	13 186	40

Sumber : Dinas Ketenagakerjaan Kabupaten Batu Bara
 Source : Manpower Service of Batu Bara Regency

Tabel
Table **3.2.12** **Jumlah Perusahaan dan Tenaga Kerja yang Ikut dalam Jamsostek Menurut Kecamatan di Kabupaten Batu Bara, 2018**
Number of Company and Employees Accompany in 'Jamsostek' by Subdistrict in Batu Bara Regency, 2018

Kecamatan <i>Subdistrict</i>	Jumlah Perusahaan <i>Number of Company</i>			Jumlah Tenaga Kerja <i>Number of Employees</i>
	Kecil <i>Small</i>	Menengah <i>Medium</i>	Besar <i>Large</i>	
(1)	(2)	(3)	(4)	(5)
Sei Balai	7	2	4	13
Tanjung Tiram	9	2	5	16
Nibung H Angus*	-	-	-	-
Talawi	6	2	7	15
Datuk Tanah Datar*				
Lima Puluh	18	18	6	42
Lima Puluh Pesisir*	-	-	-	-
Datuk Lima Puluh*	-	-	-	-
Air Putih	36	29	26	91
Sei Suka	28	34	28	90
Laut Tador*	-	-	-	-
Medang Deras	27	39	50	116
Batu Bara	131	126	126	383

Sumber : Dinas Ketenagakerjaan Kabupaten Batu Bara
Source : *Manpower Service of Batu Bara Regency*

SOSIAL

SOCIAL

BAB
Chapter
04

Tahukah Anda?...

Dari 6.149 kasus penyakit

Rematik

14,26%
korban

Anak-anak



Penyakit Terbesar


ISPA 13.918
Kasus
korban

57,88%
Dewasa
Adult



2018 Kejahatan Terbanyak dilaporkan

Dibanding
tahun lalu
3,65%



PENJELASAN TEKNIS

TECHNICAL NOTES

1. **Tidak/belum pernah sekolah** adalah mereka yang tidak pernah atau belum pernah terdaftar dan tidak pernah atau belum pernah aktif mengikuti pendidikan di suatu jenjang pendidikan formal. Termasuk juga yang tamat/belum tamat taman kanak-kanak tetapi tidak melanjutkan ke sekolah dasar.
 2. **Masih bersekolah** adalah mereka yang terdaftar dan aktif mengikuti pendidikan formal dan nonformal (Paket A, B, atau C), baik pendidikan dasar, menengah maupun pendidikan tinggi. Bagi mahasiswa yang sedang cuti dianggap masih bersekolah.
 3. **Tidak bersekolah lagi** adalah mereka yang pernah terdaftar dan aktif mengikuti pendidikan di suatu jenjang pendidikan formal dan nonformal (Paket A, B, atau C), tetapi pada saat pencacahan tidak lagi terdaftar dan tidak aktif mengikuti pendidikan.
 4. **Tamat sekolah** adalah menyelesaikan pelajaran yang ditandai dengan lulus ujian akhir pada kelas atau tingkat terakhir suatu jenjang pendidikan di sekolah negeri maupun swasta
1. ***Not/never attending school*** is someone who has never attended or never been registered in a formal education, such as primary, secondary, and tertiary education. Those who just completed kindergarten are considered as never attended school.
 2. ***Attending school*** is someone who is currently attending primary, secondary, or tertiary education, including package A, package B, or package C. College student who postpones his/her study is considered as attending school.
 3. ***Not attending school anymore*** is someone who had enrolled and participated in formal and non-formal education in the past including package A, package B, or package C, but currently does not attend school.
 4. ***Completed particular level of education*** is someone who has completed particular level of education in private or public school and accepting graduation certificate.

dengan mendapatkan tanda tamat belajar/ijazah. Seseorang yang belum mengikuti pelajaran pada kelas tertinggi tetapi telah mengikuti ujian akhir dan lulus dianggap tamat sekolah.

5. **Dapat membaca dan menulis** artinya dapat membaca dan menulis kata-kata/kalimat sederhana dengan suatu aksara tertentu.
6. **Jenjang Pendidikan Formal** terdiri atas pendidikan dasar, pendidikan menengah, dan pendidikan tinggi. Jenis pendidikan yang diajarkan mencakup pendidikan umum, kejuruan, akademik, profesi, vokasi, keagamaan, dan khusus.
 - a. Pendidikan Dasar berbentuk Sekolah Dasar (SD) dan Madrasah Ibtidaiyah (MI) atau bentuk lain yang sederajat serta Sekolah Menengah Pertama (SMP) dan Madrasah Tsanawiyah (MTs), atau bentuk lain yang sederajat.
 - b. Pendidikan Menengah berbentuk Sekolah Menengah Atas (SMA), Madrasah Aliyah (MA), Sekolah Menengah Kejuruan (SMK), dan Madrasah Aliyah Kejuruan (MAK), atau bentuk lain yang sederajat.
 - c. Pendidikan Tinggi merupakan jenjang pendidikan setelah

Someone who has never attended the highest grade but passed the final exam is considered as completed particular level of education.

5. **Able to read and write** is the ability to read and write at least a simple sentence in any letter of alphabets.
6. **The Formal Education Level** consists of primary education, secondary education, and high education. The kind of education that taught consists of general education, vocational, academic, professional, religious, and specific education.
 - a. *The Primary Education consists of Elementary School and Islamic Elementary School or other equivalent forms and Junior High School and MTs, or other equivalent forms.*
 - b. *The Secondary Education consists of the senior high school, MA, Vocational School, and Vocational Madrasah Aliyah, or other equivalent forms.*
 - c. *The High Education consists of the education level after the secondary education that consists of diplomas, bachelor, master,*

pendidikan menengah yang mencakup program pendidikan diploma, sarjana, magister, spesialis, dan doktor yang diselenggarakan oleh perguruan tinggi. Perguruan tinggi dapat berbentuk akademi, politeknik, sekolah tinggi, institut, atau universitas.

specialist, and doctoral degrees that are held by the college. The colleges can be academy, polytechnic, high school, institute, or university.

7. **Rumah Sakit** adalah tempat pemeriksaan dan perawatan kesehatan, biasanya berada di bawah pengawasan dokter/tenaga medis, yang melayani penderita yang sakit untuk berobat rawat jalan atau rawat inap.
7. **Hospital** is a place for health check, usually controlled/supervised by doctors/medical personnel to serve the ill patients to get outpatient or inpatient treatment services.
8. **Rumah Sakit Bersalin** adalah rumah sakit khusus untuk persalinan, dilengkapi pelayanan spesialis pemeriksaan kehamilan, persalinan, rawat inap dan rawat jalan ibu dan anak yang berada di bawah pengawasan dokter spesialis kandungan.
8. **Maternity Hospital** is a specialized hospital for childbirth, has specialist inspection service to pregnancy, childbirth, hospitalization and outpatient for mothers and children that is under the supervision of an obstetrician.
9. **Rumah Bersalin** adalah sarana pelayanan kesehatan dengan izin sebagai rumah bersalin, dilengkapi pelayanan pemeriksaan kehamilan, persalinan serta pemeriksaan ibu dan anak yang berada di bawah
9. **Maternity House** is health care facility with a license as a maternity house, equipped with prenatal care, childbirth and examination of mothers and children which is under the supervision of a senior midwife.

pengawasan badan senior.

10. **Poliklinik** adalah sarana kesehatan yang dipakai untuk pelayanan berobat jalan, biasanya berada di bawah pengawasan dokter/tenaga medis.
10. ***Polyclinic** is a health facility in which to get outpatient services, usually under the control of doctor/medical personnel.*
11. **Puskesmas (Pusat Kesehatan Masyarakat)** adalah unit pelaksana teknis dinas kesehatan kabupaten/kota yang mempunyai fungsi utama sebagai penyelenggara pelayanan kesehatan tingkat pertama. Wilayah kerja puskesmas maksimal adalah satu kecamatan dan untuk dapat menjangkau wilayah kerjanya, puskesmas mempunyai jaringan pelayanan yang meliputi unit Puskesmas Pembantu (Pustu), unit Puskesmas Keliling (Puskel), dan unit badan desa/komunitas (Peraturan Menteri Kesehatan RI No. 75 Tahun 2014 Tentang Pusat Kesehatan Masyarakat).
11. ***Public Health Center** is technical implementation unit of regency health department that have the primary function as a first-level health care providers. The working area standard of public health center is one district and to reach their working areas, public health centers have a service network covering subsidiary of public health center, mobile public health center units, and midwife units (Regulation of the Minister of Health of Indonesia Number 75 Year 2014 about Public Health Center).*
12. **Apotek** adalah suatu tempat tertentu yang digunakan untuk melakukan pekerjaan kefarmasian, dan penyaluran/penjualan obat atau bahan farmasi dan perbekalan kesehatan lainnya kepada masyarakat yang dikelola oleh tenaga apoteker (Peraturan Menteri Kesehatan RI No. 1332 Tahun 2002 Tentang Perubahan
12. ***Pharmacy** is a specific place that is used for pharmaceutical jobs, and distribution/sale of drugs/pharmaceuticals and other medical supplies to people that are administered by trained pharmacist (Regulation of the Minister of Health of Indonesia Number 1332 Year 2002 about the Changes of Regulation of*

Atas Peraturan Menteri Kesehatan RI No. 922/MENKES/PER/X/1993 Tentang Ketentuan dan Tata Cara Pemberian Izin Apotek).

the Minister of Health of Indonesia Number 922/MENKES/PER/X/1993 about Pro- vision and Procedures for Administration of Licensed Pharmacies).

13. **Imunisasi** adalah memasukkan kuman atau racun penyakit tertentu yang sudah dilemahkan (vaksin) ke dalam tubuh dengan cara disuntik atau diminum (diteteskan dalam mulut) dengan maksud agar terjadi kekebalan tubuh terhadap penyakit tersebut.
13. **Immunization** is putting enervated microbe of a certain disease into human body by injection or drinking (dropping into mouth) to make the body immune to that disease.
14. **Keluhan kesehatan** adalah keadaan seseorang yang mengalami gangguan kesehatan atau kejiwaan, baik karena penyakit akut, penyakit kronis, kecelakaan, kriminal, atau hal lain.
14. **Health complaint** is a condition where a person has health or mental problems because of acute illness, chronically illness, accident, crimes, or others.
15. **Mengobati sendiri** adalah upaya oleh anggota rumah tangga/keluarga dengan melakukan pengobatan sendiri tanpa datang ke tempat fasilitas kesehatan atau memanggil dokter/petugas kesehatan ke rumahnya (misal minum obat modern, jamu, kerokan, kompres, kop, pijat) agar sembuh atau menjadi lebih ringan keluhan kesehatannya.
15. **Self treatment** is an effort of household members/family to have a health treatment by themselves without visiting health facilities or a doctor/health personnel (for instance, by taking modern medicine, herb medicine, chief with a coin, compress, cupping suction, massage) in order to recover from illness or reduce the health complaint.
16. **Angka penemuan kasus tuberkulosis**
16. **The case detection rate for all forms**

adalah jumlah kasus baru tuberkulosis (TB) dan kasus TB yang didiagnosis kambuh yang diobati dalam program penanggulangan TB nasional dan dilaporkan kepada WHO, dibagi dengan perkiraan WHO terhadap jumlah kasus insiden tuberkulosis pada tahun yang sama, dinyatakan sebagai persentase.

of tuberculosis is the number of new and replace tuberculosis cases diagnosed and treated in national tuberculosis control programmes and notified to WHO, divided by WHO's estimate of the number of incident tuberculosis cases for the same year, expressed as a percentage.

17. **Angka keberhasilan pengobatan tuberkulosis smear positive/Basil Tahan Asam (BTA) positif** adalah proporsi (dinyatakan sebagai persentase) kasus TB BTA positif yang terdaftar di bawah program pengendalian TB nasional pada tahun tertentu yang dinyatakan berhasil menyelesaikan pengobatan. Dengan atau tanpa bukti bakteriologi keberhasilan ("sembuh" dan "menyelesaikan pengobatan" masing-masing).

17. *The treatment success rate for new pulmonary smear-positive tuberculosis cases is the proportion (expressed as a percentage) of new smear-positive tuberculosis cases registered under a national tuberculosis control programme in a given year that successfully completed treatment. With or without bacteriological evidence of succes ("cured" and "treatment completed" respectively).*

18. **Kasus kumulatif AIDS** adalah kumulatif kasus AIDS sampai dengan referensi waktu tertentu.

18. *Cummulative AIDS case is cummulative AIDS cases with reference to a particular time.*

19. **BCG (Bacillus Calmette Guerin)** merupakan vaksinasi untuk mencegah penyakit TBC, diberikan pada bayi baru lahir atau anak, dengan suntikan pada kulit pangkal lengan atas. Bekas suntikan kemudian akan membentuk

19. *BCG (Bacillus Calmette Guerin) is a vaccine to prevent TBC disease, given to newborns or children, by injection at the base of the skin of the upper arm. Injection site will form little bumps of scar tissue in the skin of the*

tonjolan kecil jaringan parut pada kulit lengan atas. Suntikan BCG diberikan kepada anak sekali.

- 20. DPT (Difteri, Pertusis, Tetanus)** merupakan vaksin untuk mencegah penyakit Difteri, Pertusis, dan Tetanus yang diberikan pada bayi berumur 3 bulan ke atas, dengan suntikan pada paha, diulang 1 bulan dan 2 bulan kemudian, sehingga suntikan imunisasi DPT lengkap pada balita berjumlah 3 kali (kadang-kadang selang waktu antar suntikan bisa lebih dari 1 bulan).
- 20. DPT (Diphtheria, Pertussis, Tetanus)** is a vaccine to prevent the diphtheria, pertussis, and tetanus disease, given to infants aged 3 months and above, with a shot in the thigh, repeated one month and two months later, so that the complete DPT immunization shots at toddler totaling 3 times (sometimes the time interval between injections can be more than 1 month).
- 21. Peristiwa tindak pidana yang dilaporkan** ialah setiap peristiwa yang diterima kepolisian dari laporan masyarakat, atau peristiwa dimana pelakunya tertangkap tangan oleh kepolisian.
- 21. Reported crime incidence** includes all criminal cases reported and received by police office, and all crimes caught by police.
- 22. Jumlah tindak pidana** menggambarkan jumlah kasus tindak pidana yang terjadi pada kurun waktu tertentu.
- 22. Crime total** refers to the number of criminal cases occurring during a given period.
- 23. Untuk mengukur kemiskinan, BPS menggunakan konsep kemampuan memenuhi kebutuhan dasar (basic needs approach). Dengan pendekatan ini, kemiskinan dipandang sebagai ketidakmampuan dari sisi ekonomi**
- 23. To measure poverty, BPS-Statistics Indonesia has used the concept of basic needs approach. Therefore, poverty is viewed as economic inability to fulfill food and non-food basic needs which are measured by**

untuk memenuhi kebutuhan dasar makanan dan bukan makanan yang diukur dari sisi pengeluaran. Metode yang digunakan adalah menghitung Garis Kemiskinan (GK), yang terdiri dari dua komponen yaitu Garis Kemiskinan Makanan (GKM) dan Garis Kemiskinan Non-Makanan (GKNM). Penghitungan Garis Kemiskinan dilakukan secara terpisah untuk daerah perkotaan dan perdesaan.

consumption/expenditure. The method used is calculating poverty line, which consists of two components that are Food Poverty Line (FPL) and Non-Food Poverty Line (NFPL). The poverty line was calculated separately for urban and rural areas.

24. **Penduduk miskin** adalah penduduk yang memiliki rata-rata pengeluaran per kapita per bulan di bawah Garis Kemiskinan.

24. *A person whose expenditure per capita per month is below the poverty line is considered to be poor.*

25. **Garis Kemiskinan Makanan (GKM)** merupakan nilai pengeluaran kebutuhan minimum makanan yang disetarakan dengan 2.100 kkalori per kapita per hari. Garis Kemiskinan Non-Makanan (GKNM) adalah kebutuhan minimum untuk perumahan, sandang, pendidikan, kesehatan, dan kebutuhan dasar lainnya.

25. *The Food Poverty Line refers to the daily minimum requirement of 2,100 kcal per capita per day. The Non-Food Poverty Line refers to the minimum requirement for household necessities for clothing, education, health, and other basic individual needs.*

26. Ukuran Kemiskinan

- a. **Head Count Index (HCI- P_0)** adalah persentase penduduk miskin yang berada di bawah Garis Kemiskinan (GK).
- b. **Indeks Kedalaman Kemiskinan (Poverty Gap Index- P_1)** merupakan

26. *Poverty Measures*

- a. **Head Count Index (HCI- P_0)** simply measures the percentage of the population that is counted as poor, often denoted by P_0 .
- b. **Poverty Gap Index- P_1** measures the

ukuran rata-rata kesenjangan pengeluaran masing-masing penduduk miskin terhadap garis kemiskinan. Semakin tinggi nilai indeks, semakin jauh rata-rata pengeluaran penduduk dari garis kemiskinan.

- c. **Indeks Keparahan Kemiskinan** (Poverty Severity Index-P₂) memberikan gambaran mengenai penyebaran pengeluaran di antara penduduk miskin. Semakin tinggi nilai indeks, semakin tinggi ketimpangan pengeluaran di antara penduduk miskin.

extent to which individuals fall below the poverty line (the poverty gaps) as a proportion of the poverty line. Higher value of the index shows that the gap between average expenditure of the poor and the poverty line is wider.

- c. **Poverty Severity Index-P₂** describes inequality among the poor. This is simply a weighted sum of poverty gaps (as a proportion of the poverty line), where the weights are the proportionate poverty gaps themselves. Hence, by squaring the poverty gap index, the measure implicitly puts more weight on observations that fall well below the poverty line. Higher value of the index shows that inequality among the poor is higher.

27. **Indeks Pembangunan Manusia (IPM)** menjelaskan bagaimana penduduk dapat mengakses hasil pembangunan dalam memperoleh pendapatan, kesehatan, pendidikan dan sebagainya. IPM diperkenalkan oleh UNDP pada tahun 1990 dan dipublikasikan secara berkala dalam laporan tahunan Human Development Report (HDR). IPM dibentuk oleh 3 (tiga) dimensi dasar:

27. **The Human Development Index (HDI)** explains how people can access development results in obtaining income, health, education and so forth. HDI was introduced by United Nations Development Programme (UNDP) in 1990 and published periodically in the annual report of the Human Development Report. HDI was formed by three basic dimensions: a long and healthy life; knowledge; and a decent standard of living.

Umur panjang dan hidup sehat;
pengetahuan; dan standar hidup
layak.

<https://batubarakab.bps.go.id>

ULASAN**DESCRIPTION****4.1 Pendidikan**

Penyediaan sarana fisik pendidikan dan jumlah tenaga guru yang memadai merupakan salah satu upaya untuk meningkatkan partisipasi sekolah dan kualitas pendidikan masyarakat. Pada tahun 2018 terdapat:

- a. 55 buah TK dengan 2.321 murid dan 225 guru.
- b. 248 buah SD dengan 49.826 murid dan 2.628 guru.
- c. 57 buah SLTP dengan 16.281 murid dan 978 guru.
- d. 22 buah SLTA dengan 7.218 murid dan 396 guru.
- e. 22 buah SMK dengan 7.532 murid dan 363 guru.

Rasio murid terhadap sekolah untuk tingkat TK Negeri adalah 60 murid per sekolah. Rasio murid terhadap sekolah untuk tingkat SD Negeri adalah 204 murid per sekolah dengan rasio tertinggi terdapat di Kecamatan Tanjung Tiram (240 murid per sekolah) dan terendah di Kecamatan Sei Balai (144 murid per sekolah). Rasio murid terhadap sekolah untuk tingkat SLTP Negeri adalah 419 murid per sekolah dengan rasio tertinggi terdapat di Kecamatan Air Putih (527

4.1 Education

Equipping of educational infrastructure and a number of sufficient teachers is an effort to increase school participation and quality of public education. In 2018 there were:

- a. 55 Kindergardens by 2,321 pupils and 225 teachers.*
- b. 248 Elementary Schools by 49,826 pupils and 2,628 teachers.*
- c. 57 Junior High Schools by 16,281 pupils and 978 teachers.*
- d. 22 Senior High Schools by 7,218 pupils and 396 teachers.*
- e. 22 Vocational Senior High Schools by 7,532 pupils and 363 teachers.*

The ratio of pupils to school for elementary level is 60 pupils per school. The ratio of pupils to school for elementary level is 204 pupils per school with the highest ratios are in Tanjung Tiram (240 pupils per school) and the lowest in Sei Balai (144 pupils per school). The ratio of pupils to school for junior high level is 419 pupils per school with the highest ratios are in Air Putih (527 pupils per school) and the lowest in Medang Deras (350 pupils per school). While the ratio of pupils to school for

murid per sekolah) dan terendah di Kecamatan Medang Deras (350 murid per sekolah). Sementara rasio murid terhadap sekolah untuk tingkat SLTA Negeri adalah 699 murid per sekolah dengan rasio tertinggi terdapat di Kecamatan Sei Suka (939 murid per sekolah) dan terendah di Kecamatan Sei Balai (358 murid per sekolah). Rasio murid terhadap sekolah untuk tingkat SMK Negeri adalah 441 murid per sekolah dengan rasio tertinggi terdapat di Kecamatan Air Putih (1.012 murid per sekolah) dan terendah di Kecamatan Medang Deras (185 murid per sekolah).

Selain itu di Kabupaten Batu Bara juga terdapat sekolah agama (madrasah) yang setara dengan sekolah umum yaitu:

- a. 40 buah RA dengan 1.703 murid dan 104 guru.
- b. 47 buah MI dengan 7.593 murid dan 463 guru.
- c. 43 buah MTs dengan 9.294 murid dan 535 guru.
- d. 16 buah MA dengan 4.064 murid dan 220 guru.

4.2 Kesehatan

Kesehatan merupakan salah satu hal terpenting dalam kehidupan manusia. Dengan tersedianya sarana dan

senior high level is 699 pupils per school with the highest ratios are in Sei Suka (939 pupils per school) and the lowest in Sei Balai (358 pupils per school). The ratio of pupils to school for vocational senior high level is 441 pupils per school with the highest ratios are in Air Putih (1,012 pupils per school) and the lowest in Medang Deras (185 pupils per school).

In Batu Bara Regency there are also religious school which equal to public schools, that is:

- a. *40 Islamic Kindergardens by 1,703 pupils and 104 teachers.*
- b. *47 Islamic Elementary Schools by 7,593 pupils and 463 teachers.*
- c. *43 Islamic Junior High Schools by 9,294 pupils and 535 teachers.*
- d. *16 Islamic Senior High Schools by 4,064 pupils and 220 teachers.*

4.2 Health

Health is the one of the most important things in human life. With the availability of health facilities and

prasarana kesehatan yang memadai sangat membantu dalam upaya meningkatkan kesehatan masyarakat sekaligus meningkatkan kualitas sumber daya manusia.

Di Kabupaten Batu Bara terdapat tiga buah rumah sakit yaitu RSUD Batu Bara di Kecamatan Lima Puluh, RSUD Lasmi Kartika di Kecamatan Air Putih, dan RSUD UPT PTC Indrapura di Kecamatan Air Putih. Sedangkan puskesmas yang ada berjumlah 15 buah, puskesmas pembantu sebanyak 60 buah, posyandu sebanyak 512 buah, dan klinik sebanyak 31 buah.

Tenaga medis yang tersedia di Kabupaten Batu Bara baik negeri maupun swasta ada 33 orang dokter umum, 12 orang dokter gigi, dan 21 orang dokter spesialis. Sementara itu tenaga medis pemerintah lainnya seperti bidan ada 319 orang, perawat dan pembantu perawat ada 170 orang.

Di Kabupaten Batu Bara, jumlah Pasangan Usia Subur (PUS) mengalami fluktuasi setiap tahunnya. Tahun 2018, jumlah PUS menurun menjadi sekitar 66.630 dan dari jumlah tersebut 63,10 persen adalah akseptor aktif yang jumlahnya menurun dibandingkan tahun 2017. Alat kontrasepsi yang paling banyak digunakan adalah pil, suntik, dan

adequate infrastructure is very helpful in effort to improve public health while improving the quality of human resources.

In Batu Bara Regency there are two hospitals namely RSUD of Batu Bara in Lima Puluh, RSUD Lasmi Kartika in Air Putih, and hospital in Air Putih Provincial Training Center (PTC) Indrapura. While the existing health centers totaled 15 units, puskesmas were 60 units, posyandu were 512 units, and 31 units clinics.

Medics are available in Batu Bara Regency both public and private, there are 33 general physicians, 12 dentists and 21 specialist. Meanwhile, other government medics such as midwife there are 319 people, nurses and auxiliary nurses there are 170 people.

In Batu Bara Regency, number of Fertile Ages Couples (FAC) have fluctuation each year. In 2018, the FAC have decreased for approximately 66,630 and 63.10 percent of that is the number of active acceptors decreased than in 2017. The most used contraceptives are pill, injectable, and implant.

implant.

4.3 Agama

Pada tahun 2018 jumlah masjid di Kabupaten Batu Bara ada 279 buah, musholla ada 270 buah, gereja protestan ada 127 buah, gereja katolik ada 18 buah, pura ada 1, dan vihara ada 8 buah.

Jumlah jemaah haji yang berangkat dari Kabupaten Batu Bara yang dikoordinir pemerintah berjumlah 248 orang. Angka ini lebih besar dibandingkan tahun 2017 yang berjumlah 225 orang.

4.4 Kriminalitas

Jumlah perkara yang diterima Pengadilan Negeri Kisaran untuk Kabupaten Batu Bara selama tahun 2018 sebanyak 399 kasus yang terdiri dari 357 perkara pidana dan 42 perkara perdata. Sedangkan jumlah perkara yang telah berhasil diselesaikan sebanyak 478 kasus perkara pidana dan perkara perdata.

Jumlah peristiwa kejahatan/pelanggaran yang dilaporkan selama tahun 2018 sebanyak 846 kasus dengan kasus terbanyak yaitu kejahatan konvensional sebanyak 639 kasus.

Jumlah narapidana yang dihukum di

4.3 Religion

In 2017 there are 279 mosques, 270 small mosques, 127 protestant church, 18 catholic church, a temple and 8 monastery.

The number of pilgrims who depart from Batu Bara Regency, coordinated by government totaled 248 people. This number is larger than in 2017, amounting to 225 people.

4.4 Crime

In 2018, number of cases received by Kisaran's Court of First Instance for Batu Bara as 399 cases consisting of 357 criminal cases and 42 civil cases. While the number of cases that have been successfully resolved as 478 criminal cases and civil cases.

In 2018, number of crimes/violations were reported as 846 cases with most cases is Conventional Crime as 639 cases.

Until now, number of prisoners convicted in Labuhan Ruku Correctional Institution reached 1,690 people.

LP Labuhan Ruku sampai saat ini mencapai 1.690 orang.

4.5 Kemiskinan dan Pembangunan Manusia

Jumlah Keluarga Pra Sejahtera di Kabupaten Batu Bara pada tahun 2018 sebesar 13.216 keluarga. Keluarga Pra Sejahtera yang paling banyak berasal dari Kecamatan Lima Puluh Pesisir sebanyak 3.102 keluarga.

Jumlah penduduk miskin di Batu Bara mengalami perubahan dari tahun 2013 sampai 2018. Setiap tahun terjadi fluktuasi penduduk miskin baik secara absolut maupun secara persentase. Tahun 2018 penduduk miskin naik menjadi 51,78 ribu jiwa (12,57 persen).

4.6 Sosial Lainnya

Di Kabupaten Batu Bara terdapat 3 panti asuhan yang terdapat di Kecamatan Tanjung Tiram, Lima Puluh, dan Medang Deras.

Jumlah PMKS pada tahun 2018 di Kabupaten Batu Bara mencapai 231.777 yang terdiri dari 220.259 fakir miskin dan 4.591 keluarga berumah tidak layak huni.

4.5 Poverty and Human Development

Number of Pre Prosperous in Batu Bara Regency in 2018 are 13,216 families. Pre Prosperous families most originating from the Lima Puluh as much as 3,102.

The number of poor people in Batu Bara changes from year 2013 to 2018. Each year there is a fluctuation of poor people both in absolute and in percentage. In 2018 the poor people has decrease to 51.78 thousand people (12.57 percent).

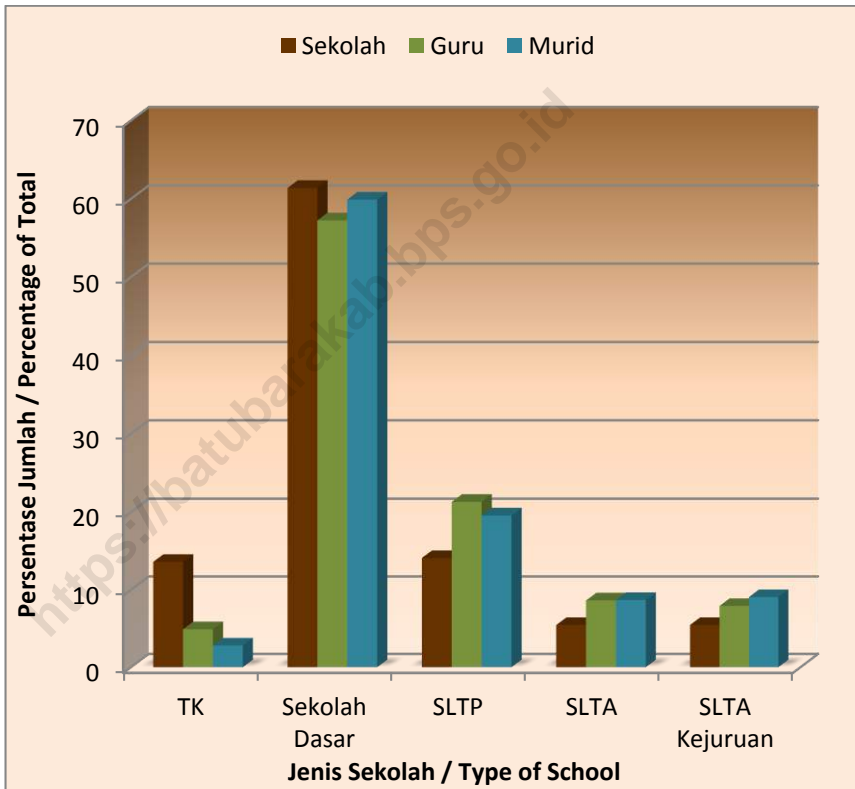
4.6 Other Sosial

In Batu Bara there are 3 orphan ages located in Tanjung Tiram, Lima Puluh, dan Medang Deras.

Number of Social Welfare Problem in Batu Bara reached 265,703 consist of 220,259 the poor and 4,591 family of not livable house.

Grafik
Figure

4.1 **Persentase Jumlah Sekolah, Murid, dan Guru (Negeri+Swasta) Menurut Jenis Sekolah di Kabupaten Batu Bara, 2018**
Percentage of Number of Schools, Pupils, and Teachers by Type of School in Batu Bara Regency, 2018
(%)

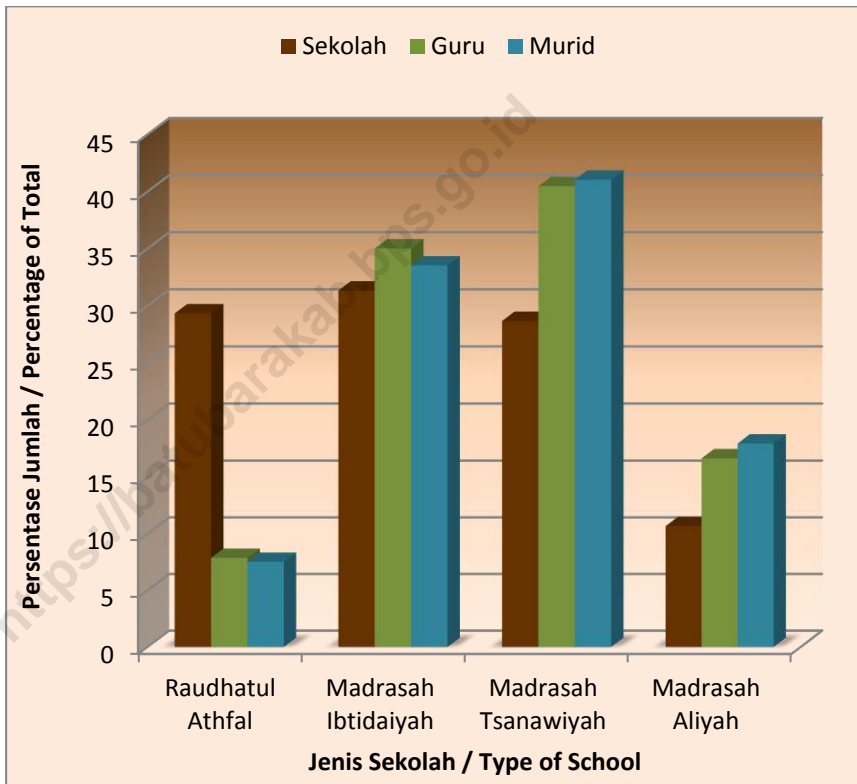


Sumber : Dinas Pendidikan Kabupaten Batu Bara
Source : Education Service of Batu Bara Regency

Grafik
Figure

4.2

Persentase Jumlah Sekolah, Murid, dan Guru Madrasah (Negeri+Swasta) Menurut Jenis Sekolah di Kabupaten Batu Bara, 2018
Percentage of Number of Schools, Pupils, and Teachers Islamic School by Type of School in Batu Bara Regency, 2018
(%)

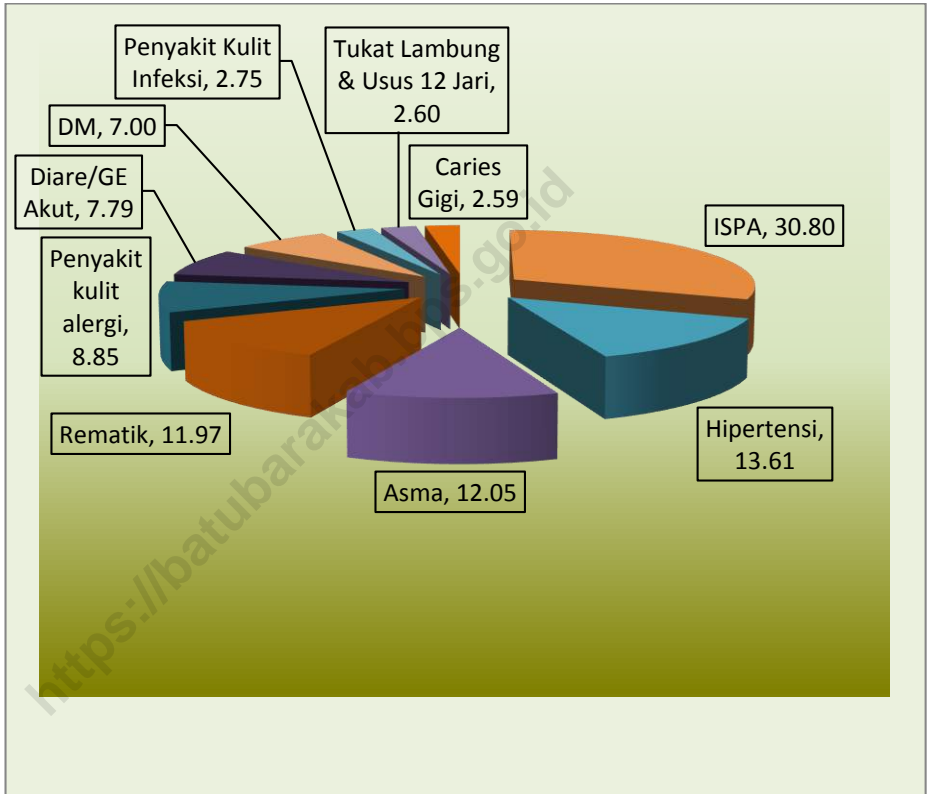


Sumber : Kantor Kementerian Agama Kabupaten Batu Bara
Source Religion Department Representative Office of Batu Bara Regency

Grafik
Figure

4.3

**Persentase Sepuluh Penyakit Terbesar di
Kabupaten Batu Bara, 2018**
*Percentage of The Biggest Diseases in Batu Bara
Regency, 2018*
(%)



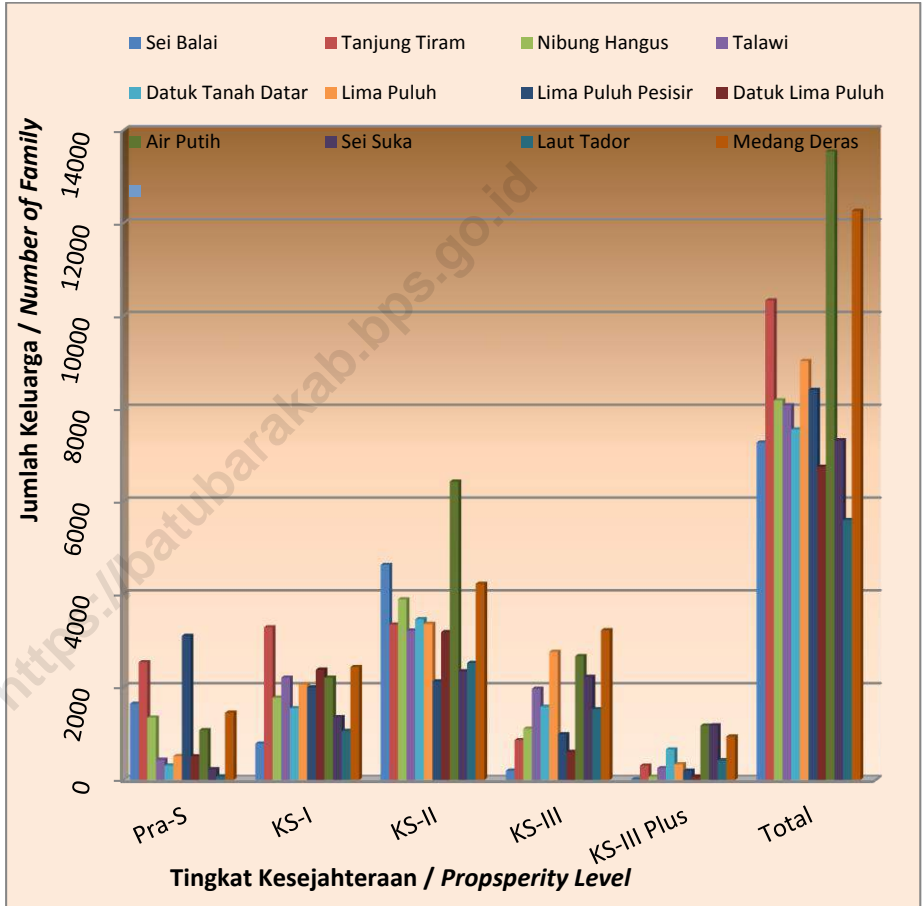
Sumber : Dinas Kesehatan Kabupaten Batu Bara
Source Health Service of Batu Bara Regency

Grafik
Figure

4.4

Banyaknya Keluarga Menurut Tingkat Kesejahteraan tiap Kecamatan di Kabupaten Batu Bara, 2018

Number of Family by Prosperity Level and Subdistricts in Batu Bara Regency, 2018



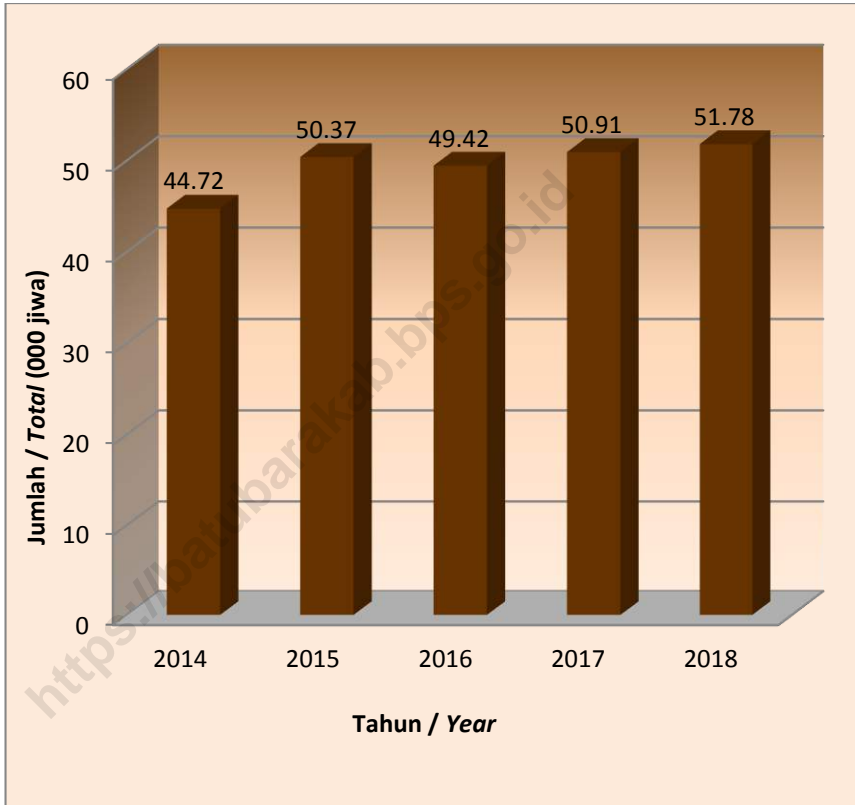
Sumber : Badan Pengendalian Penduduk dan Keluarga Berencana Kabupaten Batu Bara

Source : Population Control and Family Planning Office of Batu Bara Regency

Grafik
Figure

4.5

Jumlah Penduduk Miskin di Kabupaten Batu Bara, 2014-2018
Number of Poor People in Batu Bara Regency, 2014-2018
(000 jiwa)



Sumber : Survei Sosial Ekonomi Nasional
Source : National Socio Economic Survey

4.1 PENDIDIKAN EDUCATION

Tabel
Table

4.1.1

Jumlah Sekolah, Guru, dan Murid Taman Kanak-Kanak (TK) di Bawah Kementerian Pendidikan dan Kebudayaan Menurut Kecamatan di Kabupaten Batu Bara, 2016/2017 dan 2017/2018

Number of Schools, Teachers, and Pupils in Kindergarten Under The Ministry of Education and Culture by Subdistrict in Batu Bara Regency, 2016/2017 and 2017/2018

Kecamatan Subdistrict	Sekolah/Schools					
	Negeri/Public		Swasta/Private		Jumlah/Total	
	2016/ 2017	2017/ 2018	2016/ 2017	2017/ 2018	2016/ 2017	2017/ 2018
(1)	(2)	(3)	(4)	(5)	(6)	(7)
Sei Balai	3	3	3	3
Tanjung Tiram	6	8	6	8
Nibung Hangus	0
Talawi	7	7	7	7
Datuk Tanah Datar	0
Lima Puluh	1	1	19	16	20	17
Lima Puluh Pesisir	0
Datuk Lima Puluh	0
Air Putih	3	4	3	4
Sei Suka	9	8	9	8
Laut Tador	0
Medang Deras	6	7	6	7
Batu Bara	1	1	53	53	54	54

Lanjutan Tabel / Continued Table 4.1.1

Kecamatan <i>Subdistrict</i>	Guru/Teachers					
	Negeri/ <i>Public</i>		Swasta/ <i>Private</i>		Jumlah/ <i>Total</i>	
	2016/ 2017	2017/ 2018	2016/ 2017	2017/ 2018	2016/ 2017	2017/ 2018
(1)	(8)	(9)	(10)	(11)	(12)	(13)
Sei Balai	7	7	7	7
Tanjung Tiram	20	29	20	29
Nibung Hangus	0
Talawi	28	26	28	26
Datuk Tanah Datar	0
Lima Puluh	7	5	69	74	76	79
Lima Puluh Pesisir	0
Datuk Lima Puluh	0
Air Putih	15	13	15	13
Sei Suka	40	34	40	34
Laut Tador	0
Medang Deras	17	36	17	36
Batu Bara	7	5	196	219	203	224

Lanjutan Tabel / *Continued Table 4.1.1*

Kecamatan <i>Subdistrict</i>	Murid/ <i>Pupils</i>					
	Negeri/ <i>Public</i>		Swasta/ <i>Private</i>		Jumlah/ <i>Total</i>	
	2016/ 2017	2017/ 2018	2016/ 2017	2017/ 2018	2016/ 2017	2017/ 2018
(1)	(14)	(15)	(16)	(17)	(18)	(19)
Sei Balai	69	77	69	77
Tanjung Tiram	240	313	240	313
Nibung Hangus	0
Talawi	271	130	271	130
Datuk Tanah Datar	0
Lima Puluh	63	60	613	599	676	659
Lima Puluh Pesisir	0
Datuk Lima Puluh	0
Air Putih	123	44	123	44
Sei Suka	410	379	410	379
Laut Tador	0
Medang Deras	171	304	171	304
Batu Bara	63	60	1 897	1 846	1 960	1 906

Catatan/ *Note* : Jumlah guru termasuk kepala sekolah dan guru/ *The total of teachers including headmaster and teacher*

Sumber/ *Source* : Dinas Pendidikan Kabupaten Batu Bara/ *Education Service of Batu Bara Regency*

Tabel 4.1.2 Jumlah Sekolah, Guru, dan Murid Raudatul Athfal (RA) di Bawah Kementerian Agama Menurut Kecamatan di Kabupaten Batu Bara, 2017/2018 dan 2018/2019
Table *Number of Schools, Teachers, and Pupils in Raudatul Athfal (RA) Under The Ministry of Religious Affairs by Subdistrict in Batu Bara Regency, 2017/2018 and 2018/2019*

Kecamatan Subdistrict	Sekolah Schools (unit)		Guru Teachers (orang/person)		Murid Pupils (orang/person)	
	2017/ 2018	2018/ 2019	2017/ 2018	2018/ 2019	2017/ 2018	2018/ 2019
(1)	(2)	(3)	(4)	(5)	(6)	(7)
Sei Balai
Tanjung Tiram
Nibung H Angus
Talawi
Datuk Tanah Datar
Lima Puluh
Lima Puluh Pesisir
Datuk Lima Puluh
Air Putih
Sei Suka
Laut Tador
Medang Deras
Batu Bara	51	53	190	197	2 310	2 314

Catatan/ Note : Seluruh Raudatul Athfal (RA) berstatus swasta/ All Raudatul Athfal (RA) are private

Sumber/ Source : Kementerian Agama, EMIS, data semester genap laporan sampai dengan 30 Juni 2019/ Ministry of Religious Affairs, EMIS, even semester report data up to 30th June 2019

Tabel 4.1.3 **Jumlah Sekolah, Guru, dan Murid Sekolah Dasar (SD) di Bawah Kementerian Pendidikan dan Kebudayaan Menurut Kecamatan di Kabupaten Batu Bara, 2016/2017 dan 2017/2018**
Number of Schools, Teachers, and Pupils in Primary Schools Under The Ministry of Education and Culture by Subdistrict in Batu Bara Regency, 2016/2017 and 2017/2018

Kecamatan Subdistrict	Sekolah/Schools					
	Negeri/Public		Swasta/Private		Jumlah/Total	
	2016/ 2017	2017/ 2018	2016/ 2017	2017/ 2018	2016/ 2017	2017/ 2018
(1)	(2)	(3)	(4)	(5)	(6)	(7)
Sei Balai	18	18	3	3	21	21
Tanjung Tiram	32	32	...	1	32	33
Nibung Hangus
Talawi	32	32	32	32
Datuk Tanah Datar
Lima Puluh	57	57	1	2	58	59
Lima Puluh Pesisir
Datuk Lima Puluh
Air Putih	32	32	3	3	35	35
Sei Suka	31	31	5	5	36	36
Laut Tador
Medang Deras	29	29	...	1	29	30
Batu Bara	231	231	12	15	243	246

Lanjutan Tabel / *Continued Table 4.1.3*

Kecamatan <i>Subdistrict</i>	Guru/Teachers					
	Negeri/ <i>Public</i>		Swasta/ <i>Private</i>		Jumlah/ <i>Total</i>	
	2016/ 2017	2017/ 2018	2016/ 2017	2017/ 2018	2016/ 2017	2017/ 2018
(1)	(8)	(9)	(10)	(11)	(12)	(13)
Sei Balai	219	193	24	19	243	212
Tanjung Tiram	406	386	...	2	406	388
Nibung Hangus
Talawi	411	378	411	378
Datuk Tanah Datar
Lima Puluh	654	607	4	11	658	618
Lima Puluh Pesisir
Datuk Lima Puluh
Air Putih	368	338	28	27	396	365
Sei Suka	358	334	47	55	405	389
Laut Tador
Medang Deras	332	320	...	4	332	324
Batu Bara	2 748	2 556	103	118	2 851	2 674

Lanjutan Tabel / *Continued Table 4.1.3*

Kecamatan <i>Subdistrict</i>	Murid/ <i>Pupils</i>					
	Negeri/ <i>Public</i>		Swasta/ <i>Private</i>		Jumlah/ <i>Total</i>	
	2016/ 2017	2017/ 2018	2016/ 2017	2017/ 2018	2016/ 2017	2017/ 2018
(1)	(14)	(15)	(16)	(17)	(18)	(19)
Sei Balai	2 787	2 733	452	444	3 239	3 177
Tanjung Tiram	7 936	7 892	...	41	7 936	7 933
Nibung Hangus
Talawi	7 340	7 173	7 340	7 173
Datuk Tanah Datar
Lima Puluh	12 670	12 606	49	106	12 719	12 712
Lima Puluh Pesisir
Datuk Lima Puluh
Air Putih	6 091	5 991	536	542	6 627	6 533
Sei Suka	6 269	6 181	907	1 011	7 176	7 192
Laut Tador
Medang Deras	7 053	6 824	...	52	7 053	6 876
Batu Bara	50 146	49 400	1 944	2 196	52 090	51 596

Catatan/ *Note* : Jumlah guru termasuk kepala sekolah dan guru/ *The total of teachers including headmaster and teacher*

Sumber/ *Source* : Kementerian Pendidikan dan Kebudayaan, Data Semester Ganjil 2017/ *Ministry of Educations and Culture, 2017 Odd Semester Data*

Tabel 4.1.4 Jumlah Sekolah, Guru, dan Murid Madrasah Ibtidaiyah (MI) di Bawah Kementerian Agama Menurut Kecamatan di Kabupaten Batu Bara, 2017/2018 dan 2018/2019
Table 4.1.4 *Number of Schools, Teachers, and Pupils in Madrasah Ibtidaiyah (MI) Under The Ministry of Religious Affairs by Subdistrict in Batu Bara Regency, 2017/2018 and 2018/2019*

Kecamatan Subdistrict	Sekolah/Schools					
	Negeri/Public		Swasta/Private		Jumlah/Total	
	2017/ 2018	2018/ 2019	2017/ 2018	2018/ 2019	2017/ 2018	2018/ 2019
(1)	(2)	(3)	(4)	(5)	(6)	(7)
Sei Balai
Tanjung Tiram
Nibung H Angus
Talawi
Datuk Tanah Datar
Lima Puluh
Lima Puluh Pesisir
Datuk Lima Puluh
Air Putih
Sei Suka
Laut Tador
Medang Deras
Batu Bara	1	2	45	46	46	48

Lanjutan Tabel / *Continued Table 4.1.4*

Kecamatan <i>Subdistrict</i>	Guru/Teachers					
	Negeri/ <i>Public</i>		Swasta/ <i>Private</i>		Jumlah/ <i>Total</i>	
	2017/ 2018	2018/ 2019	2017/ 2018	2018/ 2019	2017/ 2018	2018/ 2019
(1)	(8)	(9)	(10)	(11)	(12)	(13)
Sei Balai
Tanjung Tiram
Nibung Hangus
Talawi
Datuk Tanah Datar
Lima Puluh
Lima Puluh Pesisir
Datuk Lima Puluh
Air Putih
Sei Suka
Laut Tador
Medang Deras
Batu Bara	20	35	357	363	377	398

Lanjutan Tabel / *Continued Table 4.1.4*

Kecamatan <i>Subdistrict</i>	Murid/ <i>Pupils</i>					
	Negeri/ <i>Public</i>		Swasta/ <i>Private</i>		Jumlah/ <i>Total</i>	
	2017/ 2018	2018/ 2019	2017/ 2018	2018/ 2019	2017/ 2018	2018/ 2019
(1)	(14)	(15)	(16)	(17)	(18)	(19)
Sei Balai
Tanjung Tiram
Nibung Hangus
Talawi
Datuk Tanah Datar
Lima Puluh
Lima Puluh Pesisir
Datuk Lima Puluh
Air Putih
Sei Suka
Laut Tador
Medang Deras
Batu Bara	360	696	6 459	6 623	6 819	7 319

Sumber/ *Source* : Kementerian Agama, EMIS, data semester genap laporan sampai dengan 30 Juni 2019/ *Ministry of Religious Affairs, EMIS, even semester report data up to 30th June 2019*

Tabel 4.1.5 **Jumlah Sekolah, Guru, dan Murid Sekolah Menengah Pertama (SMP) di Bawah Kementerian Pendidikan dan Kebudayaan Menurut Kecamatan di Kabupaten Batu Bara, 2016/2017 dan 2017/2018**
Number of Schools, Teachers, and Pupils in Junior High Schools Under The Ministry of Education and Culture by Subdistrict in Batu Bara Regency, 2016/2017 and 2017/2018

Kecamatan Subdistrict	Sekolah/Schools					
	Negeri/Public		Swasta/Private		Jumlah/Total	
	2016/ 2017	2017/ 2018	2016/ 2017	2017/ 2018	2016/ 2017	2017/ 2018
(1)	(2)	(3)	(4)	(5)	(6)	(7)
Sei Balai	1	1	4	5	5	6
Tanjung Tiram	5	5	1	1	6	6
Nibung Hangus
Talawi	3	3	2	3	5	6
Datuk Tanah Datar
Lima Puluh	6	6	3	4	9	10
Lima Puluh Pesisir
Datuk Lima Puluh
Air Putih	5	5	5	5	10	10
Sei Suka	5	5	6	6	11	11
Laut Tador
Medang Deras	5	5	2	2	7	7
Batu Bara	30	30	23	26	53	56

Lanjutan Tabel / *Continued Table 4.1.5*

Kecamatan <i>Subdistrict</i>	Guru/Teachers					
	Negeri/ <i>Public</i>		Swasta/ <i>Private</i>		Jumlah/ <i>Total</i>	
	2016/ 2017	2017/ 2018	2016/ 2017	2017/ 2018	2016/ 2017	2017/ 2018
(1)	(8)	(9)	(10)	(11)	(12)	(13)
Sei Balai	23	26	37	34	60	60
Tanjung Tiram	96	110	13	11	109	121
Nibung Hangus
Talawi	81	79	17	28	98	107
Datuk Tanah Datar
Lima Puluh	165	165	22	24	187	189
Lima Puluh Pesisir
Datuk Lima Puluh
Air Putih	163	167	49	38	212	205
Sei Suka	132	124	42	40	174	164
Laut Tador
Medang Deras	114	103	16	13	130	116
Batu Bara	774	774	196	188	970	962

Lanjutan Tabel / *Continued Table 4.1.5*

Kecamatan <i>Subdistrict</i>	Murid/ <i>Pupils</i>					
	Negeri/ <i>Public</i>		Swasta/ <i>Private</i>		Jumlah/ <i>Total</i>	
	2016/ 2017	2017/ 2018	2016/ 2017	2017/ 2018	2016/ 2017	2017/ 2018
(1)	(14)	(15)	(16)	(17)	(18)	(19)
Sei Balai	405	415	574	616	979	1 031
Tanjung Tiram	1 780	1 836	346	422	2 126	2 258
Nibung Hangus
Talawi	1 339	1 366	347	468	1 686	1 834
Datuk Tanah Datar
Lima Puluh	2 577	2 478	313	351	2 890	2 829
Lima Puluh Pesisir
Datuk Lima Puluh
Air Putih	2 610	2 695	607	680	3 217	3 375
Sei Suka	2 156	2 140	650	612	2 806	2 752
Laut Tador
Medang Deras	1 738	1 740	267	307	2 005	2 047
Batu Bara	12 605	12 670	3 104	3 456	15 709	16 126

Catatan/ *Note* : Jumlah guru termasuk kepala sekolah dan guru/ *The total of teachers including headmaster and teacher*

Sumber/ *Source* : Kementerian Pendidikan dan Kebudayaan, Data Semester Ganjil 2017/ *Ministry of Educations and Culture, 2017 Odd Semester Data*

Tabel 4.1.6 Jumlah Sekolah, Guru, dan Murid Madrasah Tsanawiyah (MTs) di Bawah Kementerian Agama Menurut Kecamatan di Kabupaten Batu Bara, 2017/2018 dan 2018/2019
Table 4.1.6 *Number of Schools, Teachers, and Pupils in Madrasah Tsanawiyah (MTs) Under The Ministry of Religious Affairs by Subdistrict in Batu Bara Regency, 2017/2018 and 2018/2019*

Kecamatan Subdistrict	Sekolah/Schools					
	Negeri/Public		Swasta/Private		Jumlah/Total	
	2017/ 2018	2018/ 2019	2017/ 2018	2018/ 2019	2017/ 2018	2018/ 2019
(1)	(2)	(3)	(4)	(5)	(6)	(7)
Sei Balai
Tanjung Tiram
Nibung H Angus
Talawi
Datuk Tanah Datar
Lima Puluh
Lima Puluh Pesisir
Datuk Lima Puluh
Air Putih
Sei Suka
Laut Tador
Medang Deras
Batu Bara	1	1	47	44	48	45

Lanjutan Tabel / *Continued Table* 4.1.6

Kecamatan <i>Subdistrict</i>	Guru/Teachers					
	Negeri/ <i>Public</i>		Swasta/ <i>Private</i>		Jumlah/ <i>Total</i>	
	2017/ 2018	2018/ 2019	2017/ 2018	2018/ 2019	2017/ 2018	2018/ 2019
(1)	(8)	(9)	(10)	(11)	(12)	(13)
Sei Balai
Tanjung Tiram
Nibung Hangus
Talawi
Datuk Tanah Datar
Lima Puluh
Lima Puluh Pesisir
Datuk Lima Puluh
Air Putih
Sei Suka
Laut Tador
Medang Deras
Batu Bara	60	62	548	559	608	621

Lanjutan Tabel / *Continued Table 4.1.6*

Kecamatan <i>Subdistrict</i>	Murid/ <i>Pupils</i>					
	Negeri/ <i>Public</i>		Swasta/ <i>Private</i>		Jumlah/ <i>Total</i>	
	2017/ 2018	2018/ 2019	2017/ 2018	2018/ 2019	2017/ 2018	2018/ 2019
(1)	(14)	(15)	(16)	(17)	(18)	(19)
Sei Balai
Tanjung Tiram
Nibung Hangus
Talawi
Datuk Tanah Datar
Lima Puluh
Lima Puluh Pesisir
Datuk Lima Puluh
Air Putih
Sei Suka
Laut Tador
Medang Deras
Batu Bara	1 195	1 136	7 778	7 688	8 973	8 824

Sumber/ *Source* : Kementerian Agama, EMIS, data semester genap laporan sampai dengan 30 Juni 2019/ *Ministry of Religious Affairs, EMIS, even semester report data up to 30th June 2019*

Tabel 4.1.7 Jumlah Sekolah, Guru, dan Murid Sekolah Menengah Atas (SMA) di Bawah Kementerian Pendidikan dan Kebudayaan Menurut Kecamatan di Kabupaten Batu Bara, 2016/2017 dan 2017/2018
Number of Schools, Teachers, and Pupils in Senior High Schools Under The Ministry of Education and Culture by Subdistrict in Batu Bara Regency, 2016/2017 and 2017/2018

Kecamatan Subdistrict	Sekolah/Schools					
	Negeri/Public		Swasta/Private		Jumlah/Total	
	2016/ 2017	2017/ 2018	2016/ 2017	2017/ 2018	2016/ 2017	2017/ 2018
(1)	(2)	(3)	(4)	(5)	(6)	(7)
Sei Balai	1	1	4	4	5	5
Tanjung Tiram	1	1	1	1	2	2
Nibung Hangus
Talawi	1	1	2	2	3	3
Datuk Tanah Datar
Lima Puluh	1	1	2	2	3	3
Lima Puluh Pesisir
Datuk Lima Puluh
Air Putih	1	1	3	3	4	4
Sei Suka	1	1	2	2	3	3
Laut Tador
Medang Deras	1	1	1	1	2	2
Batu Bara	7	7	15	15	22	22

Lanjutan Tabel / Continued Table 4.1.7

Kecamatan <i>Subdistrict</i>	Guru/Teachers					
	Negeri/ <i>Public</i>		Swasta/ <i>Private</i>		Jumlah/ <i>Total</i>	
	2016/ 2017	2017/ 2018	2016/ 2017	2017/ 2018	2016/ 2017	2017/ 2018
(1)	(8)	(9)	(10)	(11)	(12)	(13)
Sei Balai	23	23	19	20	42	43
Tanjung Tiram	39	40	11	11	50	51
Nibung Hangus
Talawi	41	43	18	16	59	59
Datuk Tanah Datar
Lima Puluh	51	54	15	12	66	66
Lima Puluh Pesisir
Datuk Lima Puluh
Air Putih	56	54	17	15	73	69
Sei Suka	51	54	31	33	82	87
Laut Tador
Medang Deras	32	27	7	6	39	33
Batu Bara	293	295	118	113	411	408

Lanjutan Tabel / *Continued Table 4.1.7*

Kecamatan <i>Subdistrict</i>	Murid/ <i>Pupils</i>					
	Negeri/ <i>Public</i>		Swasta/ <i>Private</i>		Jumlah/ <i>Total</i>	
	2016/ 2017	2017/ 2018	2016/ 2017	2017/ 2018	2016/ 2017	2017/ 2018
(1)	(14)	(15)	(16)	(17)	(18)	(19)
Sei Balai	323	322	348	331	671	653
Tanjung Tiram	757	754	132	126	889	880
Nibung Hangus
Talawi	761	770	347	378	1 108	1 148
Datuk Tanah Datar
Lima Puluh	736	717	263	286	999	1 003
Lima Puluh Pesisir
Datuk Lima Puluh
Air Putih	892	865	184	194	1 076	1 059
Sei Suka	1 058	1 053	534	631	1 592	1 684
Laut Tador
Medang Deras	606	592	244	186	850	778
Batu Bara	5 133	5 073	2 052	2 132	7 185	7 205

Sumber/ *Source* : Kementerian Pendidikan dan Kebudayaan, Data Semester Ganjil 2017/ *Ministry of Educations and Culture, 2017 Odd Semester Data*

Tabel 4.1.8 Jumlah Sekolah, Guru, dan Murid Sekolah Menengah Kejuruan (SMK) di Bawah Kementerian Pendidikan dan Kebudayaan Menurut Kecamatan di Kabupaten Batu Bara, 2016/2017 dan 2017/2018
Table 4.1.8 *Number of Schools, Teachers, and Pupils in Vocational High Schools Under The Ministry of Education and Culture by Subdistrict in Batu Bara Regency, 2016/2017 and 2017/2018*

Kecamatan Subdistrict	Sekolah/Schools					
	Negeri/Public		Swasta/Private		Jumlah/Total	
	2016/ 2017	2017/ 2018	2016/ 2017	2017/ 2018	2016/ 2017	2017/ 2018
(1)	(2)	(3)	(4)	(5)	(6)	(7)
Sei Balai	4	5	4	5
Tanjung Tiram	1	1	2	2	3	3
Nibung Hangus
Talawi	1	1	1	1	2	2
Datuk Tanah Datar
Lima Puluh	2	2	2	2	4	4
Lima Puluh Pesisir
Datuk Lima Puluh
Air Putih	1	1	5	5	6	6
Sei Suka	1	1	1	1
Laut Tador
Medang Deras	1	1	1	1
Batu Bara	7	7	14	15	21	22

Lanjutan Tabel / *Continued Table 4.1.8*

Kecamatan Subdistrict	Guru/Teachers					
	Negeri/Public		Swasta/Private		Jumlah/Total	
	2016/ 2017	2017/ 2018	2016/ 2017	2017/ 2018	2016/ 2017	2017/ 2018
(1)	(8)	(9)	(10)	(11)	(12)	(13)
Sei Balai	38	43	38	43
Tanjung Tiram	18	18	9	13	27	31
Nibung Hangus
Talawi	31	36	5	4	36	40
Datuk Tanah Datar
Lima Puluh	22	46	7	11	29	57
Lima Puluh Pesisir
Datuk Lima Puluh
Air Putih	52	54	106	120	158	174
Sei Suka	0	17	0	17
Laut Tador
Medang Deras	0	5	0	5
Batu Bara	123	176	165	191	288	367

Lanjutan Tabel / *Continued Table 4.1.8*

Kecamatan <i>Subdistrict</i>	Murid/ <i>Pupils</i>					
	Negeri/ <i>Public</i>		Swasta/ <i>Private</i>		Jumlah/ <i>Total</i>	
	2016/ 2017	2017/ 2018	2016/ 2017	2017/ 2018	2016/ 2017	2017/ 2018
(1)	(14)	(15)	(16)	(17)	(18)	(19)
Sei Balai	1 132	1 205	1 132	1 205
Tanjung Tiram	301	361	193	201	494	562
Nibung Hangus
Talawi	500	529	57	61	557	590
Datuk Tanah Datar
Lima Puluh	550	635	170	191	720	826
Lima Puluh Pesisir
Datuk Lima Puluh
Air Putih	1 018	959	2 771	3 004	3 789	3 963
Sei Suka	110	245	110	245
Laut Tador
Medang Deras	74	150	74	150
Batu Bara	2 553	2 879	4 323	4 662	6 876	7 541

Sumber/ *Source* : Kementerian Pendidikan dan Kebudayaan, Data Semester Ganjil 2017/ *Ministry of Educations and Culture, 2017 Odd Semester Data*

Tabel 4.1.9 Jumlah Sekolah, Guru, dan Murid Madrasah Aliyah (MA) di Bawah Kementerian Agama Menurut Kecamatan di Kabupaten Batu Bara, 2017/2018 dan 2018/2019
Table 4.1.9 *Number of Schools, Teachers, and Pupils in Madrasah Aliyah (MA) Under The Ministry of Religious Affairs by Subdistrict in Batu Bara Regency, 2017/2018 and 2018/2019*

Kecamatan Subdistrict	Sekolah/Schools					
	Negeri/Public		Swasta/Private		Jumlah/Total	
	2017/ 2018	2018/ 2019	2017/ 2018	2018/ 2019	2017/ 2018	2018/ 2019
(1)	(2)	(3)	(4)	(5)	(6)	(7)
Sei Balai
Tanjung Tiram
Nibung Hangus
Talawi
Datuk Tanah Datar
Lima Puluh
Lima Puluh Pesisir
Datuk Lima Puluh
Air Putih
Sei Suka
Laut Tador
Medang Deras
Batu Bara	1	1	16	17	17	18

Lanjutan Tabel / *Continued Table 4.1.9*

Kecamatan <i>Subdistrict</i>	Guru/Teachers					
	Negeri/ <i>Public</i>		Swasta/ <i>Private</i>		Jumlah/ <i>Total</i>	
	2017/ 2018	2018/ 2019	2017/ 2018	2018/ 2019	2017/ 2018	2018/ 2019
(1)	(8)	(9)	(10)	(11)	(12)	(13)
Sei Balai
Tanjung Tiram
Nibung Hangus
Talawi
Datuk Tanah Datar
Lima Puluh
Lima Puluh Pesisir
Datuk Lima Puluh
Air Putih
Sei Suka
Laut Tador
Medang Deras
Batu Bara	49	57	191	190	240	247

Lanjutan Tabel / *Continued Table 4.1.9*

Kecamatan <i>Subdistrict</i>	Murid/ <i>Pupils</i>					
	Negeri/ <i>Public</i>		Swasta/ <i>Private</i>		Jumlah/ <i>Total</i>	
	2017/ 2018	2018/ 2019	2017/ 2018	2018/ 2019	2017/ 2018	2018/ 2019
(1)	(14)	(15)	(16)	(17)	(18)	(19)
Sei Balai
Tanjung Tiram
Nibung Hangus
Talawi
Datuk Tanah Datar
Lima Puluh
Lima Puluh Pesisir
Datuk Lima Puluh
Air Putih
Sei Suka
Laut Tador
Medang Deras
Batu Bara	522	518	3 199	2 916	3 721	3 434

Sumber/ *Source* : Kementerian Agama, EMIS, data semester genap laporan sampai dengan 30 Juni 2019/ *Ministry of Religious Affairs, EMIS, even semester report data up to 30th June 2019*

Tabel 4.1.10 Jumlah Desa/Kelurahan yang Memiliki Fasilitas Sekolah Menurut Kecamatan dan Tingkat Pendidikan di Kabupaten Batu Bara, 2011-2018
Table *Number of Villages Having Educational Facilities by Subdistrict and Educational Level in Batu Bara Regency, 2011-2018*

Kecamatan Subdistrict	SD Primary School			SMP Junior High School		
	2011	2014	2018	2011	2014	2018
(1)	(2)	(3)	(4)	(5)	(6)	(7)
Sei Balai	8	13	13	7	8	9
Tanjung Tiram	12	19	9	7	9	4
Nibung H Angus	11	5
Talawi	12	18	10	6	7	5
Datuk Tanah Datar	9	3
Lima Puluh	27	33	12	9	10	5
Lima Puluh Pesisir	13	5
Datuk Lima Puluh	9	2
Air Putih	13	19	19	6	7	7
Sei Suka	13	17	9	9	10	5
Laut Tador	9	5
Medang Deras	13	17	18	7	10	9
Batu Bara	98	136	141	51	61	64

Lanjutan Tabel / *Continued Table 4.1.10*

Kecamatan <i>Subdistrict</i>	SMA <i>Senior High School</i>			SMK <i>Vocational School</i>		
	2011	2014	2018	2011	2014	2018
	(1)	(8)	(9)	(10)	(11)	(12)
Sei Balai	4	6	7	2	2	3
Tanjung Tiram	2	3	2	0	2	2
Nibung Hangus	1	1
Talawi	3	3	3	2	2	2
Datuk Tanah Datar	2	0
Lima Puluh	4	4	2	1	1	1
Lima Puluh Pesisir	1	2
Datuk Lima Puluh	1	1
Air Putih	3	3	4	3	3	4
Sei Suka	2	2	1	0	0	1
Laut Tador	1	0
Medang Deras	3	4	4	1	0	1
Batu Bara	21	25	29	9	10	18

Lanjutan Tabel / *Continued Table 4.1.10*

Kecamatan <i>Subdistrict</i>	Perguruan Tinggi <i>University</i>		
	2011	2014	2018
(1)	(14)	(15)	(16)
Sei Balai	0	0	0
Tanjung Tiram	1	0	0
Nibung H Angus	0
Talawi	0	0	0
Datuk Tanah Datar	0
Lima Puluh	0	0	0
Lima Puluh Pesisir	0
Datuk Lima Puluh	1
Air Putih	0	0	0
Sei Suka	0	0	0
Laut Tador	0
Medang Deras	0	0	0
Batu Bara	1	0	1

Catatan/ Note : 1 Desa pada tabel ini termasuk Unit Permukiman Transmigrasi (UPT) yang masih dibina oleh kementerian terkait dan nagari di Provinsi Sumatera Barat/ *Villages in this table include Transmigration Settlement Unit which is still fostered by the relevant ministries and the nagari in the Province of Sumatera Barat*

Sumber/ Source : BPS, Pendataan Potensi Desa (Podes)/ *BPS–Statistics Indonesia, Village Potential Data Collection*

Tabel 4.1.11 **Persentase Penduduk Usia 7-24 Tahun Yang Masih Sekolah Menurut Jenis Kelamin dan Kelompok Umur Sekolah diKabupaten Batu Bara, 2018**
Percentage of Population Aged 7-24 Years by Sex, Age Group, and School Participation in Batu Bara Regency, 2018

Jenis Kelamin dan Kelompok Umur Sekolah <i>Sex and School Age Group</i>	Masih Sekolah <i>Attending School</i>
(1)	(2)
Laki-Laki/Male	
7-12	99,56
13-15	93,64
16-18	68,83
19-24	17,67
7-24	70,24
Perempuan/Female	
7-12	100,00
13-15	98,37
16-18	66,57
19-24	28,23
7-24	74,50
Laki-laki+Perempuan/Male+Female	
7-12	99,77
13-15	96,08
16-18	67,74
19-24	22,68
7-24	72,31

Sumber : Survei Sosial Ekonomi Nasional Kor, Maret 2018
 Source : *National Socio Economic Survey Kor, March 2018*

Tabel 4.1.12 **Angka Partisipasi Murni (APM) dan Angka Partisipasi Kasar (APK) Menurut Jenjang Pendidikan di Kabupaten Batu Bara, 2018**
Net Enrolment Rate and Gross Enrolment Rate by Educational Level in Batu Bara Regency, 2018

Jenjang Pendidikan <i>Educational Level</i>	APM <i>Net Enrollment Rate</i>	APK <i>Gross Enrollment Rate</i>
(1)	(2)	(3)
SD/MI <i>Elementary School</i>	99,77	120,17
SMP/MTs <i>Junior High School</i>	70,05	82,95
SMA/SMK/MA <i>Senior High School</i>	60,82	83,45
Perguruan Tinggi <i>University</i>	11,90	12,68

Sumber : Survei Sosial Ekonomi Nasional Kor, Maret 2018
 Source : *National Socio Economic Survey kor, March 2018*

Tabel
Table

4.1.13

**Persentase Penduduk Yang Masih Sekolah
Menurut Kelompok Umur di Kabupaten Batu
Bara, 2015-2018**

*Percentage of Population Attending of School
by Age Group in Batu Bara Regency, 2015-2018*

APS	2015	2016	2017	2018
(1)	(2)	(3)	(4)	(5)
7-12	98,98	99,82	100,00	99,77
13-15	95,97	95,46	94,99	96,08
16-18	70,48	72,27	74,54	67,74
19-24	15,63	26,84	21,74	22,68

Sumber : Badan Pusat Statistik Kabupaten Batu Bara
Source : BPS-Statistics of Batu Bara Regency

Tabel 4.1.14 **Tingkat Buta Huruf Menurut Jenis kelamin dan kelompok umur di Kabupaten Batu Bara, 2018**
Table 4.1.14 **Illiterate Rate by Sex and Age Group in Batu Bara Regency, 2018**
 (%)

Jenjang Pendidikan <i>Level of Education</i>	Laki-Laki <i>Male</i>	Perempuan <i>Female</i>	Jumlah <i>Total</i>
(1)	(2)	(3)	(4)
10-14	0,00	0,00	0,00
15-24	0,00	0,00	0,00
25-40	0,00	0,46	0,23
41-64	0,81	1,11	0,96
65+	5,42	16,57	11,57

Sumber : Badan Pusat Statistik Kabupaten Batu Bara

Source : BPS-Statistics of Batu Bara Regency

Tabel 4.1.15 **Jumlah Sekolah, Guru dan Murid Menurut Jenjang Sekolah dan Kecamatan di Kabupaten Batu Bara, 2018**
Number of Schools, Teachers and Pupils and by Level of School and Subdistrict in Batu Bara Regency, 2018

Kecamatan Subdistrict	Sekolah Dasar Elementary School					
	Sekolah School		Murid Pupils		Guru Teachers	
	Negeri Public	Swasta Private	L M	P F	L M	P F
(1)	(8)	(9)	(10)	(11)		
Sei Balai	18	3	1 585	1 429	41	166
Tanjung Tiram	32	1	4 093	3 647	75	309
Nibung Hangus
Talawi	33	0	3 666	3 267	61	308
Datuk Tanah Datar
Lima Puluh	58	2	6 348	5 831	124	481
Lima Puluh Pesisir
Datuk Lima Puluh
Air Putih	32	3	3 281	3 002	46	312
Sei Suka	31	5	3 585	3 410	37	348
Laut Tador
Medang Deras	29	1	3 538	3 144	48	272
Batu Bara	233	15	26 096	23 730	432	2 196

Lanjutan Tabel / Continued Table 4.1.15

Kecamatan Subdistrict	SLTP Junior High School					
	Sekolah School		Murid Pupils		Guru Teachers	
	Negeri Public	Swasta Private	L M	P F	L M	P F
(1)	(8)	(9)	(10)	(11)		
Sei Balai	1	5	525	501	26	41
Tanjung Tiram	5	1	1 030	1 280	25	98
Nibung Hangus
Talawi	3	3	871	992	28	79
Datuk Tanah Datar
Lima Puluh	6	5	1 372	1 471	44	135
Lima Puluh Pesisir
Datuk Lima Puluh
Air Putih	5	5	1 698	1 670	56	159
Sei Suka	5	6	1 482	1 320	40	117
Laut Tador
Medang Deras	5	2	982	1 087	31	99
Batu Bara	30	27	7 960	8 321	250	728

Lanjutan Tabel / *Continued Table 4.1.15*

Kecamatan <i>Subdistrict</i>	SLTA <i>Senior High School</i>					
	Sekolah <i>School</i>		Murid <i>Pupils</i>		Guru <i>Teachers</i>	
	Negeri <i>Public</i>	Swasta <i>Private</i>	L <i>M</i>	P <i>F</i>	L <i>M</i>	P <i>F</i>
	(1)	(8)	(9)	(10)	(11)	
Sei Balai	1	4	280	427	15	29
Tanjung Tiram	1	1	301	623	13	34
Nibung Hangus
Talawi	1	2	499	636	18	40
Datuk Tanah Datar
Lima Puluh	1	2	443	618	16	46
Lima Puluh Pesisir
Datuk Lima Puluh
Air Putih	1	3	370	632	11	56
Sei Suka	1	2	524	1 064	29	57
Laut Tador
Medang Deras	1	1	264	537	9	23
Batu Bara	7	15	2 681	4 537	111	285

Lanjutan Tabel / *Continued Table 4.1.15*

Kecamatan <i>Subdistrict</i>	SLTA Kejuruan (SMK) <i>Vocational Senior High School</i>					
	Sekolah <i>School</i>		Murid <i>Pupils</i>		Guru <i>Teachers</i>	
	Negeri <i>Public</i>	Swasta <i>Private</i>	L <i>M</i>	P <i>F</i>	L <i>M</i>	P <i>F</i>
	(1)	(8)	(9)	(10)	(11)	
Sei Balai	0	5	709	404	20	23
Tanjung Tiram	1	2	331	209	14	17
Nibung Hangus
Talawi	1	1	362	172	16	25
Datuk Tanah Datar
Lima Puluh	2	2	438	470	15	36
Lima Puluh Pesisir
Datuk Lima Puluh
Air Putih	1	5	2 538	1 388	75	91
Sei Suka	1	0	98	228	3	15
Laut Tador
Medang Deras	1	0	138	47	3	10
Batu Bara	7	15	4 614	2 918	146	217

Sumber : Dinas Pendidikan Kabupaten Batu Bara,
<http://dapo.dikdasmn.kemdikbud.go.id/>

Source : Education Service of Batu Bara Regency,
<http://dapo.dikdasmn.kemdikbud.go.id/>

Tabel 4.1.16 **Jumlah Sekolah, Guru dan Murid Menurut Jenjang Sekolah Negeri dan Kecamatan di Kabupaten Batu Bara, 2018**
Number of Schools, Teachers and Pupils and by Level of Public School and Subdistrict in Batu Bara Regency, 2018

Kecamatan <i>Subdistrict</i>	Taman Kanak-Kanak Negeri <i>Public Kindergardens</i>		
	Sekolah <i>School</i>	Guru <i>Teachers</i>	Murid <i>Pupils</i>
		L+P M+F	L+P M+F
	(1)	(17)	(18)
Sei Balai	-	-	-
Tanjung Tiram	-	-	-
Nibung Hangus	-	-	-
Talawi	-	-	-
Datuk Tanah Datar	-	-	-
Lima Puluh	1	5	60
Lima Puluh Pesisir	-	-	-
Datuk Lima Puluh	-	-	-
Air Putih	-	-	-
Sei Suka	-	-	-
Laut Tador	-	-	-
Medang Deras	-	-	-
Batu Bara	1	5	60

Lanjutan Tabel / *Continued Table 4.1.16*

Kecamatan <i>Subdistrict</i>	Sekolah Dasar Negeri <i>Public Elementary School</i>		
	Sekolah <i>School</i>	Guru <i>Teachers</i>	Murid <i>Pupils</i>
		L+P M+F	L+P M+F
(1)	(17)	(18)	(19)
Sei Balai	18	185	2 584
Tanjung Tiram	32	382	7 671
Nibung Hangus	-	-	-
Talawi	33	369	6 933
Datuk Tanah Datar	-	-	-
Lima Puluh	58	594	12 036
Lima Puluh Pesisir	-	-	-
Datuk Lima Puluh	-	-	-
Air Putih	32	330	5 763
Sei Suka	31	327	5 911
Laut Tador	-	-	-
Medang Deras	29	310	6 568
Batu Bara	233	2 497	47 466

Lanjutan Tabel / *Continued Table* 4.1.16

Kecamatan <i>Subdistrict</i>	SLTP Negeri <i>Public Junior High School</i>		
	Sekolah <i>School</i>	Guru <i>Teachers</i>	Murid <i>Pupils</i>
		L+P <i>M+F</i>	L+P <i>M+F</i>
	(1)	(17)	(18)
Sei Balai	1	25	407
Tanjung Tiram	5	110	1 874
Nibung Hangus	-	-	-
Talawi	3	82	1 352
Datuk Tanah Datar	-	-	-
Lima Puluh	6	153	2 414
Lima Puluh Pesisir	-	-	-
Datuk Lima Puluh	-	-	-
Air Putih	5	174	2 636
Sei Suka	5	117	2 135
Laut Tador	-	-	-
Medang Deras	5	111	1 751
Batu Bara	30	772	12 569

Lanjutan Tabel / *Continued Table 4.1.16*

Kecamatan <i>Subdistrict</i>	SLTA Negeri <i>Public Senior High School</i>		
	Sekolah <i>School</i>	Guru <i>Teachers</i>	Murid <i>Pupils</i>
		L+P M+F	L+P M+F
	(1)	(17)	(18)
Sei Balai	1	27	358
Tanjung Tiram	1	39	738
Nibung Hangus	-	-	-
Talawi	1	43	752
Datuk Tanah Datar	-	-	-
Lima Puluh	1	51	709
Lima Puluh Pesisir	-	-	-
Datuk Lima Puluh	-	-	-
Air Putih	1	53	801
Sei Suka	1	52	939
Laut Tador	-	-	-
Medang Deras	1	27	597
Batu Bara	7	292	4 894

Lanjutan Tabel / *Continued Table 4.1.16*

Kecamatan <i>Subdistrict</i>	SLTA Kejuruan (SMK) Negeri <i>Public Vocational Senior High School</i>		
	Sekolah <i>School</i>	Guru <i>Teachers</i>	Murid <i>Pupils</i>
		L+P <i>M+F</i>	L+P <i>M+F</i>
	(1)	(20)	(21)
Sei Balai	-	-	-
Tanjung Tiram	1	16	361
Nibung Hangus	-	-	-
Talawi	1	37	491
Datuk Tanah Datar	-	-	-
Lima Puluh	2	39	711
Lima Puluh Pesisir	-	-	-
Datuk Lima Puluh	-	-	-
Air Putih	1	53	1 012
Sei Suka	1	18	326
Laut Tador	-	-	-
Medang Deras	1	13	185
Batu Bara	7	176	3 086

Sumber : Dinas Pendidikan Kabupaten Batu Bara,
<http://dapo.dikdasmn.kemdikbud.go.id/>
 Source : Education Service of Batu Bara Regency,
<http://dapo.dikdasmn.kemdikbud.go.id/>

Tabel 4.1.17 Jumlah Sekolah Negeri, Lokal, Guru, dan Rasio Murid Menurut Kecamatan di Kabupaten Batu Bara, 2018
Table 4.1.17 *Number of Schools, Classrooms, Teachers and Pupils Ratio by Subdistrict in Batu Bara Regency, 2018*

Kecamatan Subdistrict	Taman Kanak-Kanak Negeri Public Kindergardens					
	Jumlah Total of			Rasio Murid Terhadap Pupil Ratio to		
	Sekolah Schools	Lokal Classrooms	Guru Teachers	Sekolah Schools	Lokal Classrooms	Guru Teachers
(1)	(2)	(3)	(4)	(5)	(6)	(7)
Sei Balai	-	-	-	-	-	-
Tanjung Tiram	-	-	-	-	-	-
Nibung Hangus	-	-	-	-	-	-
Talawi	-	-	-	-	-	-
Datuk Tanah Datar	-	-	-	-	-	-
Lima Puluh	1	3	5	60	20	12
Lima Puluh Pesisir	-	-	-	-	-	-
Datuk Lima Puluh	-	-	-	-	-	-
Air Putih	-	-	-	-	-	-
Sei Suka	-	-	-	-	-	-
Laut Tador	-	-	-	-	-	-
Medang Deras	-	-	-	-	-	-
Batu Bara	1	3	5	60	20	12

Lanjutan Tabel / Continued Table 4.1.17

Kecamatan <i>Subdistrict</i>	Sekolah Dasar Negeri <i>Public Elementary School</i>					
	Jumlah <i>Total of</i>			Rasio Murid Terhadap <i>Pupil Ratio to</i>		
	Sekolah <i>Schools</i>	Lokal <i>Classrooms</i>	Guru <i>Teachers</i>	Sekolah <i>Schools</i>	Lokal <i>Classrooms</i>	Guru <i>Teachers</i>
(1)	(2)	(3)	(4)	(5)	(6)	(7)
Sei Balai	18	128	185	144	20	14
Tanjung Tiram	32	219	382	240	35	20
Nibung Hangus	-	-	-	-	-	-
Talawi	33	257	369	210	27	19
Datuk Tanah Datar	-	-	-	-	-	-
Lima Puluh	58	437	594	208	28	20
Lima Puluh Pesisir	-	-	-	-	-	-
Datuk Lima Puluh	-	-	-	-	-	-
Air Putih	32	224	330	180	26	17
Sei Suka	31	224	327	191	26	18
Laut Tador	-	-	-	-	-	-
Medang Deras	29	215	310	226	31	21
Batu Bara	233	1 704	2 497	204	28	19

Lanjutan Tabel / Continued Table 4.1.17

Kecamatan <i>Subdistrict</i>	SLTP Negeri <i>Public Junior High School</i>					
	Jumlah <i>Total of</i>			Rasio Murid Terhadap <i>Pupil Ratio to</i>		
	Sekolah <i>Schools</i>	Lokal <i>Classrooms</i>	Guru <i>Teachers</i>	Sekolah <i>Schools</i>	Lokal <i>Classrooms</i>	Guru <i>Teachers</i>
(1)	(2)	(3)	(4)	(5)	(6)	(7)
Sei Balai	1	14	25	407	29	16
Tanjung Tiram	5	59	110	375	32	17
Nibung Hangus	-	-	-	-	-	-
Talawi	3	44	82	451	31	16
Datuk Tanah Datar	-	-	-	-	-	-
Lima Puluh	6	86	153	402	28	16
Lima Puluh Pesisir	-	-	-	-	-	-
Datuk Lima Puluh	-	-	-	-	-	-
Air Putih	5	81	174	527	33	15
Sei Suka	5	66	117	427	32	18
Laut Tador	-	-	-	-	-	-
Medang Deras	5	60	111	350	29	16
Batu Bara	30	410	772	419	31	16

Lanjutan Tabel / *Continued Table 4.1.17*

Kecamatan <i>Subdistrict</i>	SLTA Negeri <i>Public Senior High School</i>					
	Jumlah <i>Total of</i>			Rasio Murid Terhadap <i>Pupil Ratio to</i>		
	Sekolah <i>Schools</i>	Lokal <i>Classrooms</i>	Guru <i>Teachers</i>	Sekolah <i>Schools</i>	Lokal <i>Classrooms</i>	Guru <i>Teachers</i>
(1)	(2)	(3)	(4)	(5)	(6)	(7)
Sei Balai	1	9	27	358	40	13
Tanjung Tiram	1	21	39	738	35	19
Nibung Hangus	-	-	-	-	-	-
Talawi	1	22	43	752	34	17
Datuk Tanah Datar	-	-	-	-	-	-
Lima Puluh	1	21	51	709	34	14
Lima Puluh Pesisir	-	-	-	-	-	-
Datuk Lima Puluh	-	-	-	-	-	-
Air Putih	1	24	53	801	33	15
Sei Suka	1	28	52	939	34	18
Laut Tador	-	-	-	-	-	-
Medang Deras	1	18	27	597	33	22
Batu Bara	7	143	292	699	34	17

Lanjutan Tabel / Continued Table 4.1.17

Kecamatan Subdistrict	SLTA Kejuruan (SMK) Negeri Vocational Senior High School					
	Jumlah Total of			Rasio Murid Terhadap Pupil Ratio to		
	Sekolah Schools	Lokal Classrooms	Guru Teachers	Sekolah Schools	Lokal Classrooms	Guru Teachers
(1)	(2)	(3)	(4)	(5)	(6)	(7)
Sei Balai	-	-	-	-	-	-
Tanjung Tiram	1	8	16	361	45	23
Nibung Hangus	-	-	-	-	-	-
Talawi	1	18	37	491	27	13
Datuk Tanah Datar	-	-	-	-	-	-
Lima Puluh	2	23	39	356	31	18
Lima Puluh Pesisir	-	-	-	-	-	-
Datuk Lima Puluh	-	-	-	-	-	-
Air Putih	1	20	53	1 012	51	19
Sei Suka	1	5	18	326	65	18
Laut Tador	-	-	-	-	-	-
Medang Deras	1	8	13	185	23	14
Batu Bara	7	82	176	441	38	18

Sumber : Dinas Pendidikan Kabupaten Batu Bara,
<http://dapo.dikdasmn.kemdikbud.go.id/>
 Source Education Service of Batu Bara Regency,
<http://dapo.dikdasmn.kemdikbud.go.id/>

Tabel 4.1.18 **Jumlah Sekolah, Guru dan Murid Menurut Jenjang Sekolah Swasta dan Kecamatan di Kabupaten Batu Bara, 2018**
Number of Schools, Teachers and Pupils and by Level of Private School and Subdistrict in Batu Bara Regency, 2018

Kecamatan <i>Subdistrict</i>	Taman Kanak-Kanak Swasta <i>Private Kindergardens</i>		
	Sekolah <i>School</i>	Guru <i>Teachers</i>	
		Murid <i>Pupils</i>	
		L+P <i>M+F</i>	L+P <i>M+F</i>
(1)	(17)	(18)	(19)
Sei Balai	3	6	59
Tanjung Tiram	6	29	277
Nibung Hangus	2	9	98
Talawi	6	34	284
Datuk Tanah Datar	1	6	28
Lima Puluh	10	28	456
Lima Puluh Pesisir	5	16	182
Datuk Lima Puluh	4	19	203
Air Putih	5	19	163
Sei Suka	5	28	313
Laut Tador	2	9	51
Medang Deras	5	17	147
Batu Bara	54	220	2 261

Lanjutan Tabel / *Continued Table 4.1.18*

Kecamatan <i>Subdistrict</i>	Sekolah Dasar Swasta <i>Private Elementary School</i>		
	Sekolah <i>School</i>	Guru <i>Teachers</i>	Murid <i>Pupils</i>
		L+P M+F	L+P M+F
(1)	(17)	(18)	(19)
Sei Balai	3	22	430
Tanjung Tiram	1	2	69
Nibung Hangus	-	-	-
Talawi	-	-	-
Datuk Tanah Datar	-	-	-
Lima Puluh	2	11	143
Lima Puluh Pesisir	-	-	-
Datuk Lima Puluh	-	-	-
Air Putih	3	28	520
Sei Suka	5	58	1 084
Laut Tador	-	-	-
Medang Deras	1	10	114
Batu Bara	15	131	2 360

Lanjutan Tabel / *Continued Table* 4.1.18

Kecamatan <i>Subdistrict</i>	SLTP Swasta <i>Private Junior High School</i>		
	Sekolah <i>School</i>	Guru <i>Teachers</i>	Murid <i>Pupils</i>
		L+P <i>M+F</i>	L+P <i>M+F</i>
	(1)	(17)	(18)
Sei Balai	5	42	619
Tanjung Tiram	1	13	436
Nibung Hangus	-	-	-
Talawi	3	25	511
Datuk Tanah Datar	-	-	-
Lima Puluh	5	26	429
Lima Puluh Pesisir	-	-	-
Datuk Lima Puluh	-	-	-
Air Putih	5	41	732
Sei Suka	6	40	667
Laut Tador	-	-	-
Medang Deras	2	19	318
Batu Bara	27	206	3 712

Lanjutan Tabel / *Continued Table 4.1.18*

Kecamatan <i>Subdistrict</i>	SLTA Swasta <i>Private Senior High School</i>		
	Sekolah <i>School</i>	Guru <i>Teachers</i>	Murid <i>Pupils</i>
		L+P M+F	L+P M+F
	(1)	(17)	(18)
Sei Balai	4	17	349
Tanjung Tiram	1	8	186
Nibung Hangus	-	-	-
Talawi	2	15	383
Datuk Tanah Datar	-	-	-
Lima Puluh	2	11	352
Lima Puluh Pesisir	-	-	-
Datuk Lima Puluh	-	-	-
Air Putih	3	14	201
Sei Suka	2	34	649
Laut Tador	-	-	-
Medang Deras	1	5	204
Batu Bara	15	104	2 324

Lanjutan Tabel / *Continued Table 4.1.18*

Kecamatan <i>Subdistrict</i>	SLTA Kejuruan (SMK) Swasta <i>Private Vocational Senior High School</i>		
	Sekolah <i>School</i>	Guru <i>Teachers</i>	Murid <i>Pupils</i>
		L+P <i>M+F</i>	L+P <i>M+F</i>
	(1)	(20)	(21)
Sei Balai	5	43	1 113
Tanjung Tiram	2	15	179
Nibung Hangus	-	-	-
Talawi	1	4	43
Datuk Tanah Datar	-	-	-
Lima Puluh	2	12	197
Lima Puluh Pesisir	-	-	-
Datuk Lima Puluh	-	-	-
Air Putih	5	113	2 914
Sei Suka	-	-	-
Laut Tador	-	-	-
Medang Deras	-	-	-
Batu Bara	15	187	4 446

Sumber : Dinas Pendidikan Kabupaten Batu Bara,
<http://dapo.dikdasmn.kemdikbud.go.id/>
 Source : Education Service of Batu Bara Regency,
<http://dapo.dikdasmn.kemdikbud.go.id/>

Tabel 4.1.19 **Jumlah Sekolah Swasta, Lokal dan Rasio Murid Menurut Kecamatan di Kabupaten Batu Bara, 2018**
Number of Private Schools, Classrooms and Pupils Ratio by Subdistrict in Batu Bara Regency, 2018

Kecamatan Subdistrict	Taman Kanak-Kanak Swasta Private Kindergardens					
	Jumlah Total of			Rasio Murid Terhadap Pupil Ratio to		
	Sekolah Schools	Lokal Classrooms	Guru Teachers	Sekolah Schools	Lokal Classrooms	Guru Teachers
(1)	(2)	(3)	(4)	(5)	(6)	(7)
Sei Balai	3	5	6	20	12	10
Tanjung Tiram	6	12	29	46	23	10
Nibung Hangus	2	2	9	49	49	11
Talawi	6	11	34	47	26	8
Datuk Tanah Datar	1	1	6	28	28	5
Lima Puluh	10	15	28	46	30	16
Lima Puluh Pesisir	5	6	16	36	30	11
Datuk Lima Puluh	4	9	19	51	23	11
Air Putih	5	12	19	33	14	9
Sei Suka	5	19	28	63	16	11
Laut Tador	2	5	9	26	10	6
Medang Deras	5	8	17	29	18	9
Batu Bara	54	105	220	42	22	10

Lanjutan Tabel / *Continued Table* 4.1.19

Kecamatan <i>Subdistrict</i>	Sekolah Dasar Swasta <i>Private Elementary School</i>					
	Jumlah <i>Total of</i>			Rasio Murid Terhadap <i>Pupil Ratio to</i>		
	Sekolah <i>Schools</i>	Lokal <i>Classrooms</i>	Guru <i>Teachers</i>	Sekolah <i>Schools</i>	Lokal <i>Classrooms</i>	Guru <i>Teachers</i>
(1)	(2)	(3)	(4)	(5)	(6)	(7)
Sei Balai	3	18	22	143	24	20
Tanjung Tiram	1	4	2	69	17	35
Nibung Hangus	-	-	-	-	-	-
Talawi	-	-	-	-	-	-
Datuk Tanah Datar	-	-	-	-	-	-
Lima Puluh	2	9	11	72	16	13
Lima Puluh Pesisir	-	-	-	-	-	-
Datuk Lima Puluh	-	-	-	-	-	-
Air Putih	3	23	28	173	23	19
Sei Suka	5	51	58	217	21	19
Laut Tador	-	-	-	-	-	-
Medang Deras	1	4	10	114	29	11
Batu Bara	15	109	131	157	22	18

Lanjutan Tabel / Continued Table 4.1.19

Kecamatan <i>Subdistrict</i>	SLTP Swasta <i>Private Junior High School</i>					
	Jumlah <i>Total of</i>			Rasio Murid Terhadap <i>Pupil Ratio to</i>		
	Sekolah <i>Schools</i>	Lokal <i>Classrooms</i>	Guru <i>Teachers</i>	Sekolah <i>Schools</i>	Lokal <i>Classrooms</i>	Guru <i>Teachers</i>
(1)	(2)	(3)	(4)	(5)	(6)	(7)
Sei Balai	5	24	42	124	26	15
Tanjung Tiram	1	8	13	436	55	34
Nibung Hangus	-	-	-	-	-	-
Talawi	3	17	25	170	30	20
Datuk Tanah Datar	-	-	-	-	-	-
Lima Puluh	5	14	26	86	31	17
Lima Puluh Pesisir	-	-	-	-	-	-
Datuk Lima Puluh	-	-	-	-	-	-
Air Putih	5	29	41	146	25	18
Sei Suka	6	32	40	111	21	17
Laut Tador	-	-	-	-	-	-
Medang Deras	2	11	19	159	29	17
Batu Bara	27	135	206	137	27	18

Lanjutan Tabel / *Continued Table 4.1.19*

Kecamatan <i>Subdistrict</i>	SLTA Swasta <i>Private Senior High School</i>					
	Jumlah <i>Total of</i>			Rasio Murid Terhadap <i>Pupil Ratio to</i>		
	Sekolah <i>Schools</i>	Lokal <i>Classrooms</i>	Guru <i>Teachers</i>	Sekolah <i>Schools</i>	Lokal <i>Classrooms</i>	Guru <i>Teachers</i>
(1)	(2)	(3)	(4)	(5)	(6)	(7)
Sei Balai	4	14	17	87	25	21
Tanjung Tiram	1	3	8	186	62	23
Nibung Hangus	-	-	-	-	-	-
Talawi	2	11	15	192	35	26
Datuk Tanah Datar	-	-	-	-	-	-
Lima Puluh	2	11	11	176	32	32
Lima Puluh Pesisir	-	-	-	-	-	-
Datuk Lima Puluh	-	-	-	-	-	-
Air Putih	3	12	14	67	17	14
Sei Suka	2	20	34	325	32	19
Laut Tador	-	-	-	-	-	-
Medang Deras	1	8	5	204	26	41
Batu Bara	15	79	104	155	29	22

Lanjutan Tabel / Continued Table 4.1.19

Kecamatan <i>Subdistrict</i>	SLTA Kejuruan (SMK) Swasta <i>Private Vocational Senior High School</i>					
	Jumlah <i>Total of</i>			Rasio Murid Terhadap <i>Pupil Ratio to</i>		
	Sekolah <i>Schools</i>	Lokal <i>Classrooms</i>	Guru <i>Teachers</i>	Sekolah <i>Schools</i>	Lokal <i>Classrooms</i>	Guru <i>Teachers</i>
(1)	(2)	(3)	(4)	(5)	(6)	(7)
Sei Balai	5	38	43	223	29	26
Tanjung Tiram	2	7	15	90	26	12
Nibung Hangus	-	-	-	-	-	-
Talawi	1	3	4	43	14	11
Datuk Tanah Datar	-	-	-	-	-	-
Lima Puluh	2	10	12	99	20	16
Lima Puluh Pesisir	-	-	-	-	-	-
Datuk Lima Puluh	-	-	-	-	-	-
Air Putih	5	93	113	583	31	26
Sei Suka	-	-	-	-	-	-
Laut Tador	-	-	-	-	-	-
Medang Deras	-	-	-	-	-	-
Batu Bara	15	151	187	296	29	24

Sumber : Dinas Pendidikan Kabupaten Batu Bara,
<http://dapo.dikdasmn.kemdikbud.go.id/>
 Source : Education Service of Batu Bara Regency,
<http://dapo.dikdasmn.kemdikbud.go.id/>

Tabel 4.1.20 **Jumlah Guru Menurut Tingkat Sekolah, Status dan Tingkat Pendidikan di Kabupaten Batu Bara, 2017**
Number of Teachers by Level of School, Status and Level of Education in Batu Bara Regency, 2017

Tingkat Pendidikan <i>Level of Education</i>	Taman Kanak-Kanak <i>Kindergartens</i>		Sekolah Dasar <i>Elementary School</i>	
	Negeri <i>State</i>	Swasta <i>Private</i>	Negeri <i>State</i>	Swasta <i>Private</i>
(1)	(2)	(3)	(4)	(5)
SD <i>Elementary School</i>	-	34	-	-
SLTP/SGB <i>Junior High School</i>	-	2	-	-
SLTA/SPG/PGSLP <i>Senior High School</i>	2	52	303	5
Sarjana Muda/ B I/PGSLA <i>Bachelor</i>	-	9	214	9
Sarjana/B II <i>Graduate</i>	3	121	2 326	113
S2 <i>Magister</i>	-	1	9	1
Jumlah	5	219	2 852	128

Lanjutan Tabel / *Continued Table 4.1.20*

Kecamatan <i>Subdistrict</i>	SLTP <i>Junior High School</i>		SLTA Umum <i>General Senior High School</i>	
	Negeri <i>State</i>	Swasta <i>Private</i>	Negeri <i>State</i>	Swasta <i>Private</i>
(1)	(6)	(7)	(8)	(9)
SD <i>Elementary School</i>	-	-	ts	ts
SLTP/SGB <i>Junior High School</i>	-	-	ts	ts
SLTA/PGSLP <i>Senior High School</i>	3	7	ts	ts
Sarjana Muda/ B I/PGSLA <i>Bachelor</i>	40	25	ts	ts
Sarjana/B II <i>Graduate</i>	769	177	ts	ts
S2 <i>Magister</i>	32	2	ts	ts
Jumlah	844	211	ts	ts

Lanjutan Tabel / *Continued Table 4.1.20*

Kecamatan <i>Subdistrict</i>	SLTA Kejuruan (SMK) <i>Vocational Senior High School</i>		Jumlah <i>Total</i>	
	Negeri <i>State</i>	Swasta <i>Private</i>	Negeri <i>State</i>	Swasta <i>Private</i>
(1)	(10)	(11)	(12)	(13)
SD <i>Elementary School</i>	ts	ts	-	34
SLTP/SGB <i>Junior High School</i>	ts	ts	-	2
SLTA/PGSLP <i>Senior High School</i>	ts	ts	308	64
Sarjana Muda/ B I/PGSLA <i>Bachelor</i>	ts	ts	254	43
Sarjana/B II <i>Graduate</i>	ts	ts	3 098	411
S2 <i>Magister</i>	ts	ts	41	4
Jumlah	ts	ts	3 701	558

Cat: **Data SMA dan SMK tidak tersedia**

Sumber : Dinas Pendidikan Kabupaten Batu Bara,
<http://dapo.dikdasmen.kemdikbud.go.id/> (diakses 14 Juli 2018)

Source : *Education Service of Batu Bara Regency,*
<http://dapo.dikdasmen.kemdikbud.go.id/> (accessed July 14, 2018)

Tabel 4.1.21 **Jumlah Peserta Program Keaksaraan Fungsional (KF) di Kabupaten Batu Bara, 2014 - 2018**
Table *Number of Participants Functional Literacy Programme in Batu Bara Regency 2014 - 2018*

Tahun Year	Jumlah Peserta Number of Participants	
	Target Target	Realisasi Realization
(1)	(2)	(3)
2014	1 500	1 500
2015	750	750
2016	1 500	1 500
2017	750	750
2018	0	0

Cat: Tahun 2018, Keaksaraan Fungsional diganti menjadi Kelompok Usaha Mandiri (KUM)

Sumber : Dinas Pendidikan Kabupaten Batu Bara
 Source Education Service of Batu Bara Regency

Tabel 4.1.22 **Jumlah Sekolah, Guru dan Murid Menurut Jenjang Sekolah Islam Negeri dan Kecamatan di Kabupaten Batu Bara, 2018**
Number of Public Islamic Schools, Teachers and Pupils by Level of Islamic School and Subdistrict in Batu Bara Regency, 2018

Kecamatan <i>Subdistrict</i>	Raudhatul Athfal Negeri <i>Public Islamic Kindergardens</i>				
	Sekolah <i>School</i>	Guru <i>Teachers</i>		Murid <i>Pupils</i>	
		L	P	L	P
		<i>M</i>	<i>F</i>	<i>M</i>	<i>F</i>
(1)	(2)	(3)	(4)	(5)	(6)
Sei Balai	-	-	-	-	-
Tanjung Tiram	-	-	-	-	-
Nibung Hangus	-	-	-	-	-
Talawi	-	-	-	-	-
Datuk Tanah Datar	-	-	-	-	-
Lima Puluh	-	-	-	-	-
Lima Puluh Pesisir	-	-	-	-	-
Datuk Lima Puluh	-	-	-	-	-
Air Putih	-	-	-	-	-
Sei Suka	-	-	-	-	-
Laut Tador	-	-	-	-	-
Medang Deras	-	-	-	-	-
Batu Bara	-	-	-	-	-

Lanjutan Tabel / *Continued Table 4.1.22*

Kecamatan <i>Subdistrict</i>	Madrasah Ibtidaiyah Negeri <i>Public Islamic Elementary School</i>				
	Sekolah <i>School</i>	Guru <i>Teachers</i>		Murid <i>Pupils</i>	
		L	P	L	P
		<i>M</i>	<i>F</i>	<i>M</i>	<i>F</i>
(1)	(7)	(8)	(9)	(10)	(11)
Sei Balai	-	-	-	-	-
Tanjung Tiram	-	-	-	-	-
Nibung Hangus	-	-	-	-	-
Talawi	1	4	13	200	168
Datuk Tanah Datar	-	-	-	-	-
Lima Puluh	1	3	20	181	209
Lima Puluh Pesisir	-	-	-	-	-
Datuk Lima Puluh	-	-	-	-	-
Air Putih	-	-	-	-	-
Sei Suka	-	-	-	-	-
Laut Tador	-	-	-	-	-
Medang Deras	-	-	-	-	-
Batu Bara	2	7	33	381	377

Lanjutan Tabel / *Continued Table 4.1.22*

Kecamatan <i>Subdistrict</i>	Madrasah Tsanawiyah Negeri <i>Public Islamic Junior High School</i>				
	Sekolah <i>School</i>	Guru <i>Teachers</i>		Murid <i>Pupils</i>	
		L	P	L	P
		<i>M</i>	<i>F</i>	<i>M</i>	<i>F</i>
(1)	(12)	(13)	(14)	(15)	(16)
Sei Balai	-	-	-	-	-
Tanjung Tiram	-	-	-	-	-
Nibung Hangus	-	-	-	-	-
Talawi	-	-	-	-	-
Datuk Tanah Datar	-	-	-	-	-
Lima Puluh	1	21	40	524	595
Lima Puluh Pesisir	-	-	-	-	-
Datuk Lima Puluh	-	-	-	-	-
Air Putih	-	-	-	-	-
Sei Suka	-	-	-	-	-
Laut Tador	-	-	-	-	-
Medang Deras	-	-	-	-	-
Batu Bara	1	21	40	524	595

Lanjutan Tabel / *Continued Table 4.1.22*

Kecamatan <i>Subdistrict</i>	Madrasah Aliyah Negeri <i>Public Islamic Senior High School</i>				
	Sekolah <i>School</i>	Guru <i>Teachers</i>		Murid <i>Pupils</i>	
		L	P	L	P
		<i>M</i>	<i>F</i>	<i>M</i>	<i>F</i>
(1)	(17)	(18)	(19)	(20)	(21)
Sei Balai	-	-	-	-	-
Tanjung Tiram	-	-	-	-	-
Nibung Hangus	-	-	-	-	-
Talawi	-	-	-	-	-
Datuk Tanah Datar	-	-	-	-	-
Lima Puluh	1	15	23	333	444
Lima Puluh Pesisir	-	-	-	-	-
Datuk Lima Puluh	-	-	-	-	-
Air Putih	-	-	-	-	-
Sei Suka	-	-	-	-	-
Laut Tador	-	-	-	-	-
Medang Deras	-	-	-	-	-
Batu Bara	1	15	23	333	444

Sumber : Kantor Kementerian Agama Kabupaten Batu Bara
 Source : *Religion Department Representative Office of Batu Bara Regency*

Tabel 4.1.23 Sekolah Islam Negeri, Lokal dan Rasio Jumlah Murid Menurut Kecamatan di Kabupaten Batu Bara, 2018
Number of Public Islamic Schools, Classrooms and Pupil Ratio by Subdistrict in Batu Bara Regency, 2018

Kecamatan <i>Subdistrict</i>	Raudhatul Athfal Negeri <i>Public Islamic Kindergardens</i>					
	Jumlah <i>Total of</i>			Rasio Murid Terhadap <i>Pupil Ratio to</i>		
	Sekolah <i>Schools</i>	Lokal <i>Classrooms</i>	Guru <i>Teachers</i>	Sekolah <i>Schools</i>	Lokal <i>Classrooms</i>	Guru <i>Teachers</i>
	(1)	(2)	(3)	(4)	(5)	(6)
Sei Balai	-	-	-	-	-	-
Tanjung Tiram	-	-	-	-	-	-
Nibung Hangus	-	-	-	-	-	-
Talawi	-	-	-	-	-	-
Datuk Tanah Datar	-	-	-	-	-	-
Lima Puluh	-	-	-	-	-	-
Lima Puluh Pesisir	-	-	-	-	-	-
Datuk Lima Puluh	-	-	-	-	-	-
Air Putih	-	-	-	-	-	-
Sei Suka	-	-	-	-	-	-
Laut Tador	-	-	-	-	-	-
Medang Deras	-	-	-	-	-	-
Batu Bara	-	-	-	-	-	-

Lanjutan Tabel / *Continued Table 4.1.23*

Kecamatan <i>Subdistrict</i>	Madrasah Ibtidaiyah Negeri <i>Public Islamic Elementary School</i>					
	Jumlah <i>Total of</i>			Rasio Murid Terhadap <i>Pupil Ratio to</i>		
	Sekolah <i>Schools</i>	Lokal <i>Classrooms</i>	Guru <i>Teachers</i>	Sekolah <i>Schools</i>	Lokal <i>Classrooms</i>	Guru <i>Teachers</i>
(1)	(2)	(3)	(4)	(5)	(6)	(7)
Sei Balai	-	-	-	-	-	-
Tanjung Tiram	-	-	-	-	-	-
Nibung Hangus	-	-	-	-	-	-
Talawi	1	12	17	368	31	22
Datuk Tanah Datar	-	-	-	-	-	-
Lima Puluh	1	12	23	390	33	17
Lima Puluh Pesisir	-	-	-	-	-	-
Datuk Lima Puluh	-	-	-	-	-	-
Air Putih	-	-	-	-	-	-
Sei Suka	-	-	-	-	-	-
Laut Tador	-	-	-	-	-	-
Medang Deras	-	-	-	-	-	-
Batu Bara	2	24	40	379	32	19

Lanjutan Tabel / *Continued Table* 4.1.23

Kecamatan <i>Subdistrict</i>	Madrasah Tsanawiyah Negeri <i>Public Islamic Junior High School</i>					
	Jumlah <i>Total of</i>			Rasio Murid Terhadap <i>Pupil Ratio to</i>		
	Sekolah <i>Schools</i>	Lokal <i>Classrooms</i>	Guru <i>Teachers</i>	Sekolah <i>Schools</i>	Lokal <i>Classrooms</i>	Guru <i>Teachers</i>
(1)	(2)	(3)	(4)	(5)	(6)	(7)
Sei Balai	-	-	-	-	-	-
Tanjung Tiram	-	-	-	-	-	-
Nibung Hangus	-	-	-	-	-	-
Talawi	-	-	-	-	-	-
Datuk Tanah Datar	-	-	-	-	-	-
Lima Puluh	1	32	61	1 119	35	18
Lima Puluh Pesisir	-	-	-	-	-	-
Datuk Lima Puluh	-	-	-	-	-	-
Air Putih	-	-	-	-	-	-
Sei Suka	-	-	-	-	-	-
Laut Tador	-	-	-	-	-	-
Medang Deras	-	-	-	-	-	-
Batu Bara	1	32	61	1 119	35	18

Lanjutan Tabel / Continued Table 4.1.23

Kecamatan <i>Subdistrict</i>	Madrasah Aliyah Negeri <i>Public Islamic Senior High School</i>					
	Jumlah <i>Total of</i>			Rasio Murid Terhadap <i>Pupil Ratio to</i>		
	Sekolah <i>Schools</i>	Lokal <i>Classrooms</i>	Guru <i>Teachers</i>	Sekolah <i>Schools</i>	Lokal <i>Classrooms</i>	Guru <i>Teachers</i>
(1)	(2)	(3)	(4)	(5)	(6)	(7)
Sei Balai	-	-	-	-	-	-
Tanjung Tiram	-	-	-	-	-	-
Nibung Hangus	-	-	-	-	-	-
Talawi	-	-	-	-	-	-
Datuk Tanah Datar	-	-	-	-	-	-
Lima Puluh	1	21	38	777	37	20
Lima Puluh Pesisir	-	-	-	-	-	-
Datuk Lima Puluh	-	-	-	-	-	-
Air Putih	-	-	-	-	-	-
Sei Suka	-	-	-	-	-	-
Laut Tador	-	-	-	-	-	-
Medang Deras	-	-	-	-	-	-
Batu Bara	1	21	38	777	37	20

Sumber : Kantor Kementerian Agama Kabupaten Batu Bara
 Source Religion Department Representative Office of Batu Bara Regency

Tabel 4.1.24 **Jumlah Sekolah, Guru dan Murid Menurut Jenjang Sekolah Islam Swasta dan Kecamatan di Kabupaten Batu Bara, 2018**
Number of Private Islamic Schools, Teachers and Pupils by Level of Islamic School and Subdistrict in Batu Bara Regency, 2018

Kecamatan <i>Subdistrict</i>	Raudhatul Athfal Swasta <i>Private Islamic Kindergardens</i>			
	Sekolah <i>School</i>	Guru <i>Teachers</i>		Murid <i>Pupils</i>
		L <i>M</i>	P <i>F</i>	
(1)	(2)	(3)	(4)	(5)
Sei Balai	2	4	6	80
Tanjung Tiram	2	3	6	95
Nibung Hangus	-	-	-	-
Talawi	5	5	9	159
Datuk Tanah Datar	-	-	-	-
Lima Puluh	4	2	8	136
Lima Puluh Pesisir	-	-	-	-
Datuk Lima Puluh	2	2	5	66
Air Putih	8	3	13	419
Sei Suka	8	4	12	401
Laut Tador	2	2	6	49
Medang Deras	7	4	10	298
Batu Bara	40	29	75	1 703

Lanjutan Tabel / *Continued Table 4.1.24*

Kecamatan <i>Subdistrict</i>	Madrasah Ibtidaiyah Swasta <i>Private Islamic Elementary School</i>				
	Sekolah <i>School</i>	Guru <i>Teachers</i>		Murid <i>Pupils</i>	
		L <i>M</i>	P <i>F</i>	L <i>M</i>	P <i>F</i>
	(1)	(7)	(8)	(9)	(10)
Sei Balai	6	11	53	507	463
Tanjung Tiram	3	6	31	330	277
Nibung Hangus	11	26	88	818	728
Talawi	2	4	11	175	171
Datuk Tanah Datar	2	1	10	158	161
Lima Puluh	3	4	21	130	106
Lima Puluh Pesisir	1	1	4	61	52
Datuk Lima Puluh	-	-	-	-	-
Air Putih	5	6	38	345	301
Sei Suka	4	7	29	283	325
Laut Tador	2	3	14	209	209
Medang Deras	6	9	46	597	429
Batu Bara	45	78	345	3 613	3 222

Lanjutan Tabel / *Continued Table 4.1.24*

Kecamatan <i>Subdistrict</i>	Madrasah Tsanawiyah Swasta <i>Private Islamic Junior High School</i>				
	Sekolah <i>School</i>	Guru <i>Teachers</i>		Murid <i>Pupils</i>	
		L	P	L	P
		<i>M</i>	<i>F</i>	<i>M</i>	<i>F</i>
(1)	(12)	(13)	(14)	(15)	(16)
Sei Balai	10	46	47	657	558
Tanjung Tiram	4	17	38	566	523
Nibung Hangus	5	15	25	570	601
Talawi	3	13	23	190	133
Datuk Tanah Datar	1	5	10	119	131
Lima Puluh	2	10	11	136	139
Lima Puluh Pesisir	4	30	34	613	565
Datuk Lima Puluh	1	7	10	154	114
Air Putih	2	11	14	147	160
Sei Suka	2	3	20	203	213
Laut Tador	1	4	7	123	109
Medang Deras	7	30	44	761	690
Batu Bara	42	191	283	4 239	3 936

Lanjutan Tabel / Continued Table 4.1.24

Kecamatan <i>Subdistrict</i>	Madrasah Aliyah Swasta <i>Private Islamic Senior High School</i>				
	Sekolah <i>School</i>	Guru <i>Teachers</i>		Murid <i>Pupils</i>	
		L <i>M</i>	P <i>F</i>	L <i>M</i>	P <i>F</i>
	(1)	(17)	(18)	(19)	(20)
Sei Balai	2	9	7	128	126
Tanjung Tiram	3	12	29	393	595
Nibung H Angus	-	-	-	-	-
Talawi	3	11	33	306	423
Datuk Tanah Datar	-	-	-	-	-
Lima Puluh	2	13	24	337	417
Lima Puluh Pesisir	-	-	-	-	-
Datuk Lima Puluh	-	-	-	-	-
Air Putih	2	7	6	76	129
Sei Suka	-	-	-	-	-
Laut Tador	-	-	-	-	-
Medang Deras	3	14	17	172	185
Batu Bara	15	66	116	1 412	1 875

Cat: Untuk Madrasah Aliyah Data Tidak Tersedia (masih 2017)

Sumber : Kantor Kementerian Agama Kabupaten Batu Bara

Source Religion Department Representative Office of Batu Bara Regency

Tabel 4.1.25 **Jumlah Sekolah Islam Swasta, Lokal dan Rasio Murid Menurut Kecamatan di Kabupaten Batu Bara, 2018**
Number of Private Islamic Schools, Classrooms and Pupil Ratio by Subdistrict in Batu Bara Regency, 2018

Kecamatan <i>Subdistrict</i>	Raudhatul Athfal Swasta <i>Private Islamic Kindergardens</i>					
	Jumlah <i>Total of</i>			Rasio Murid Terhadap <i>Pupil Ratio to</i>		
	Sekolah <i>Schools</i>	Lokal <i>Classrooms</i>	Guru <i>Teachers</i>	Sekolah <i>Schools</i>	Lokal <i>Classrooms</i>	Guru <i>Teachers</i>
(1)	(2)	(3)	(4)	(5)	(6)	(7)
Sei Balai	2	3	10	40	27	8
Tanjung Tiram	2	7	9	48	14	11
Nibung Hangus	-	-	-	-	-	-
Talawi	5	11	14	32	14	11
Datuk Tanah Datar	-	-	-	-	-	-
Lima Puluh	4	9	10	34	15	14
Lima Puluh Pesisir	-	-	-	-	-	-
Datuk Lima Puluh	2	5	7	33	13	9
Air Putih	8	12	16	52	35	26
Sei Suka	8	23	16	50	17	25
Laut Tador	2	4	8	25	12	6
Medang Deras	7	27	14	43	11	21
Batu Bara	40	101	104	43	17	16

Lanjutan Tabel / *Continued Table 4.1.25*

Kecamatan <i>Subdistrict</i>	Madrasah Ibtidaiyah Swasta <i>Private Islamic Elementary School</i>					
	Jumlah <i>Total of</i>			Rasio Murid Terhadap <i>Pupil Ratio to</i>		
	Sekolah <i>Schools</i>	Lokal <i>Classrooms</i>	Guru <i>Teachers</i>	Sekolah <i>Schools</i>	Lokal <i>Classrooms</i>	Guru <i>Teachers</i>
(1)	(2)	(3)	(4)	(5)	(6)	(7)
Sei Balai	6	36	64	162	27	15
Tanjung Tiram	3	18	37	202	34	16
Nibung Hangus	11	66	114	141	23	14
Talawi	2	12	15	173	29	23
Datuk Tanah Datar	2	12	11	160	27	29
Lima Puluh	3	18	25	79	13	9
Lima Puluh Pesisir	1	6	5	113	19	23
Datuk Lima Puluh	-	-	-	-	-	-
Air Putih	5	30	44	129	22	15
Sei Suka	4	24	36	152	25	17
Laut Tador	2	18	17	209	23	25
Medang Deras	6	42	55	171	24	19
Batu Bara	45	282	423	152	24	16

Lanjutan Tabel / *Continued Table 4.1.25*

Kecamatan <i>Subdistrict</i>	Madrasah Tsanawiyah Swasta <i>Private Islamic Junior High School</i>					
	Jumlah <i>Total of</i>			Rasio Murid Terhadap <i>Pupil Ratio to</i>		
	Sekolah <i>Schools</i>	Lokal <i>Classrooms</i>	Guru <i>Teachers</i>	Sekolah <i>Schools</i>	Lokal <i>Classrooms</i>	Guru <i>Teachers</i>
(1)	(2)	(3)	(4)	(5)	(6)	(7)
Sei Balai	10	35	93	122	35	13
Tanjung Tiram	4	23	55	272	47	20
Nibung Hangus	5	23	40	234	51	29
Talawi	3	9	36	108	36	9
Datuk Tanah Datar	1	6	15	250	42	17
Lima Puluh	2	6	21	138	46	13
Lima Puluh Pesisir	4	20	64	295	59	18
Datuk Lima Puluh	1	6	17	268	45	16
Air Putih	2	7	25	154	44	12
Sei Suka	2	8	23	208	52	18
Laut Tador	1	4	11	232	58	21
Medang Deras	7	30	74	207	48	20
Batu Bara	42	177	474	195	46	17

Lanjutan Tabel / *Continued Table 4.1.25*

Kecamatan <i>Subdistrict</i>	Madrasah Aliyah Swasta <i>Private Islamic Senior High School</i>					
	Jumlah <i>Total of</i>			Rasio Murid Terhadap <i>Pupil Ratio to</i>		
	Sekolah <i>Schools</i>	Lokal <i>Classrooms</i>	Guru <i>Teachers</i>	Sekolah <i>Schools</i>	Lokal <i>Classrooms</i>	Guru <i>Teachers</i>
(1)	(2)	(3)	(4)	(5)	(6)	(7)
Sei Balai	2	8	16	127	32	16
Tanjung Tiram	3	26	41	329	38	24
Nibung Hangus	-	-	-	-	-	-
Talawi	3	24	44	243	30	17
Datuk Tanah Datar	-	-	-	-	-	-
Lima Puluh	2	19	37	377	40	20
Lima Puluh Pesisir	-	-	-	-	-	-
Datuk Lima Puluh	-	-	-	-	-	-
Air Putih	2	7	13	103	29	16
Sei Suka	-	-	-	-	-	-
Laut Tador	-	-	-	-	-	-
Medang Deras	3	15	31	119	24	12
Batu Bara	15	99	182	219	33	18

Cat: Untuk Madrasah Aliyah Data Tidak Tersedia (masih 2017)

Sumber : Kantor Kementerian Agama Kabupaten Batu Bara

Source Religion Department Representative Office of Batu Bara Regency

4.2 KESEHATAN HEALTH

Tabel 4.2.1 Jumlah Fasilitas Kesehatan di Kabupaten Batu Bara, 2014-2018
Table 4.2.1 *Number of Health Facilities in Batu Bara Regency, 2014-2018*

Jenis Fasilitas <i>Kind of Facilities</i>	2014	2015	2016	2017	2018
(1)	(2)	(3)	(4)	(5)	(6)
1. Rumah Sakit <i>Hospital</i>	3	3	2	3	3
2. Rumah Bersalin <i>Maternity Home</i>	-	-	-	-	-
3. Puskesmas dan Pustu <i>Health Center</i>	74	75	75	75	75
4. Posyandu <i>IHC</i>	512	512	512	512	512
5. Klinik/Balai Kesehatan <i>Clinic</i>	57	59	32	59	31
6. Poskesdes <i>Village Health Clinic</i>	39	38	38	38	37

Sumber : Dinas Kesehatan Kabupaten Batu Bara

Source : *Health Service of Batu Bara Regency*

Catatan : Puskesmas termasuk pustu. Poskesdes termasuk praktek bidan

Tabel 4.2.2 Jumlah Rumah Sakit Umum Menurut Kecamatan di Kabupaten Batu Bara, 2018
Table *Number of Public Hospital by Subdistrict in Batu Bara Regency, 2018*

Kecamatan <i>Subdistrict</i>	Pemerintah <i>State</i>		Swasta <i>Private</i>	
	Jumlah <i>Total</i>	Tempat Tidur yang Tersedia <i>Beds Available</i>	Jumlah <i>Total</i>	Tempat Tidur yang Tersedia <i>Beds Available</i>
(1)	(2)	(3)	(4)	(5)
Sei Balai	-	-	-	-
Tanjung Tiram	-	-	-	-
Nibung H Angus	-	-	-	-
Talawi	-	-	-	-
Datuk Tanah Datar	-	-	-	-
Lima Puluh	-	-	-	-
Lima Puluh Pesisir	-	-	-	-
Datuk Lima Puluh	1	58	-	-
Air Putih	1	-	1	35
Sei Suka	-	-	-	-
Laut Tador	-	-	-	-
Medang Deras	-	-	-	-
Batu Bara	2	58	1	35

Cat: Data RSU UPT PTC Indrapura tidak tersedia di Dinas Kesehatan

Sumber : Dinas Kesehatan Kabupaten Batu Bara

Source Health Service of Batu Bara Regency

Tabel 4.2.3 **Jumlah Pusat Kesehatan Masyarakat dan Sejenisnya Menurut Kecamatan di Kabupaten Batu Bara, 2018**
Number of Public Health Centers and The Like by Subdistrict in Batu Bara Regency, 2018

Kecamatan Subdistrict	Puskesmas Public Health Centers	Pustu Public Health Sub- Centers	Posyandu Integrated Health Centers	Klinik Clinics	Poskesdes Village Health Clinic	Apotek Umum General Pharmacy	Toko Obat Drug Store
(1)	(2)	(3)	(4)	(5)	(6)	(7)	(8)
Sei Balai	2	4	49	1	2	-	2
Tanjung Tiram	1	6	40	4	1	-	-
Nibung Hangus	1	4	37	-	1	-	-
Talawi	1	5	37	5	-	2	1
Datuk Tanah Datar	1	3	43	-	6	-	-
Lima Puluh	1	5	49	4	3	1	4
Lima Puluh Pesisir	1	4	28	-	5	-	-
Datuk Lima Puluh	1	6	40	-	3	-	-
Air Putih	2	8	63	5	4	-	-
Sei Suka	1	5	41	9	2	2	4
Laut Tador	1	3	26	-	4	-	-
Medang Deras	2	7	59	3	6	3	-
Batu Bara	15	60	512	31	37	8	11

Sumber : Dinas Kesehatan Kabupaten Batu Bara
 Source Health Service of Batu Bara Regency

Tabel 4.2.4 **Jumlah Tenaga Kesehatan Menurut Unit Kerja dan Sarana Pelayanan Kesehatan di Kabupaten Batu Bara, 2018**
Number of Health Workers by Working Unit and Health Care Facilities in Batu Bara Regency, 2018

Unit Kerja <i>Working Unit</i>	Tenaga Medis <i>Medical</i>			
	Dokter <i>Physician</i>	Perawat <i>Nurse</i>	Bidan <i>Midwife</i>	Farmasi <i>Pharmacy</i>
(1)	(2)	(3)	(4)	(5)
Puskesmas <i>Health Center</i>	34	170	319	5
Instalasi Farmasi <i>Installation of Pharmacy</i>	-	1	-	1
Labkesda <i>Regional Health Lab</i>	-	-	-	-
Dinkes <i>Health Service</i>	3	10	6	-
Rumah Sakit <i>Hospital</i>	27	29	41	4
Jumlah	64	210	366	10

Lanjutan Tabel / *Continued Table 4.2.4*

Unit Kerja <i>Working Unit</i>	Tenaga Nonmedis <i>Non-Medical Personel</i>					
	Ahli Gizi <i>Nutritionist</i>	Teknisi Medis <i>Medical Tahnician</i>			Sanitasi <i>Sanitation</i>	Kesehatan Masyarakat <i>Public Health</i>
		Radio- logi <i>Radio- logy</i>	Fisio- terapi <i>Physio- therapy</i>	Penata Anestesi <i>Stylist Anes- thesia</i>		
(1)	(6)	(7)	(8)	(9)	(10)	(11)
Puskesmas <i>Health Center</i>	2	-	-	-	2	21
Instalasi Farmasi <i>Installation of Pharmacy</i>	-	-	-	-	-	-
Labkesda <i>Regional Health Lab</i>	-	-	-	-	-	-
Dinkes <i>Health Service</i>	2	-	-	-	-	14
Rumah Sakit <i>Hospital</i>	4	2	2	1	-	4
Jumlah	8	2	2	1	2	39

Sumber : Dinas Kesehatan Kabupaten Batu Bara
 Source : *Health Service of Batu Bara Regency*

Tabel 4.2.5 **Jumlah Tenaga Dokter Pemerintah dan Swasta Menurut Sarana Pelayanan Kesehatan di Kabupaten Batu Bara, 2018**
Table *Number of State and Private Physicians by Health Care Facilities in Batu Bara Regency, 2018*

Unit Kerja <i>Working Unit</i>	Dokter Umum <i>General Physicians</i>	Dokter Gigi <i>Dentists</i>	Dokter Spesialis <i>Specialists</i>
(1)	(2)	(3)	(4)
Puskesmas <i>Health Center</i>	25	9	-
Rumah Sakit <i>Hospital</i>	5	3	21
Institusi Diknakes/Diklat <i>Training Institution</i>	-	-	-
Sarana Kesehatan Lain <i>Other Health Facilities</i>	-	-	-
Dinkes <i>Health Service</i>	3	-	-
Jumlah	33	12	21

Sumber : Dinas Kesehatan Kabupaten Batu Bara
 Source *Health Service of Batu Bara Regency*

Tabel 4.2.6 **Jumlah Tenaga Dokter Pemerintah dan Swasta Menurut Kecamatan di Kabupaten Batu Bara, 2018**
Number of State and Private Physicians by Subdistrict in Batu Bara Regency, 2018

Kecamatan <i>Subdistrict</i>	Dokter Umum <i>General Physicians</i>	Dokter Gigi <i>Dentists</i>	Dokter Spesialis <i>Specialists</i>
(1)	(2)	(3)	(4)
Sei Balai	2	2	-
Tanjung Tiram	2	-	-
Nibung Hangus	2	-	-
Talawi	2	1	-
Datuk Tanah Datar	2	-	-
Lima Puluh	2	1	-
Lima Puluh Pesisir	1	1	-
Datuk Lima Puluh	4	2	14
Air Putih	7	-	7
Sei Suka	2	1	-
Laut Tador	1	1	-
Medang Deras	3	1	-
Batu Bara	30	10	21

Sumber : Dinas Kesehatan Kabupaten Batu Bara
 Source Health Service of Batu Bara Regency

Tabel 4.2.7 **Jumlah Perawat, Bidan, dan Farmasi di Puskesmas Menurut Kecamatan di Kabupaten Batu Bara, 2018**
Number of State Nurse, Midwife and Farmacy in Public Health Center by Subdistrict in Batu Bara Regency, 2018

Kecamatan <i>Subdistrict</i>	Perawat dan Pembantu Perawat <i>Nurses and Co- Nurses</i>	Bidan <i>Midwife</i>	Farmasi <i>Farmacy</i>
(1)	(2)	(3)	(4)
Sei Balai	4	28	1
Tanjung Tiram	16	28	-
Nibung Hangus	17	20	-
Talawi	24	22	1
Datuk Tanah Datar	8	23	-
Lima Puluh	17	33	1
Lima Puluh Pesisir	12	22	-
Datuk Lima Puluh	15	22	-
Air Putih	23	42	1
Sei Suka	6	27	1
Laut Tador	4	12	-
Medang Deras	24	40	-
Batu Bara	170	319	5

Sumber : Dinas Kesehatan Kabupaten Batu Bara
 Source Health Service of Batu Bara Regency

Tabel 4.2.8 **Jumlah Apoteker, Sarjana Lain dan Tenaga Administrasi Menurut Kecamatan di Kabupaten Batu Bara, 2018**
Number of Pharmacists, Other Medical Graduated and Administration Workers by Subdistrict in Batu Bara Regency, 2018

Kecamatan Subdistrict	Apoteker Pharmacists	Sarjana Keperawatan Bachelor of Nursing	Sarjana Kesehatan Masyarakat Bachelor of Public Health	SPRG	SPPH	SPAG	SMAK	SAA
(1)	(2)	(3)	(4)	(5)	(6)	(7)	(8)	(9)
Sei Balai	-	-	2	1	-	-	-	-
Tanjung Tiram	-	3	2	-	-	-	-	-
Nibung Hangus	1	-	-	-	-	-	-	-
Talawi	-	1	-	-	-	-	1	-
Datuk Tanah Datar	-	-	1	-	-	-	-	-
Lima Puluh	3	6	19	-	-	-	2	-
Lima Puluh Pesisir	-	-	1	-	-	-	-	-
Datuk Lima Puluh	-	2	3	-	-	-	-	-
Air Putih	1	2	7	-	-	1	-	-
Sei Suka	1	-	2	-	-	-	-	-
Laut Tador	-	-	-	-	-	-	-	-
Medang Deras	1	2	4	-	-	1	-	-
Batu Bara	7	16	41	1	-	2	3	-

Lanjutan Tabel / *Continued Table 4.2.8*

Kecamatan <i>Subdistrict</i>	Tenaga Administrasi <i>Administration Worker</i>		
	SLTA <i>Senior High School</i>	SLTP <i>Junior High School</i>	SD <i>Elementary School</i>
(1)	(10)	(11)	(12)
Sei Balai	-	1	-
Tanjung Tiram	1	-	-
Nibung Hangus	-	-	-
Talawi	1	-	-
Datuk Tanah Datar	-	-	-
Lima Puluh	1	1	-
Lima Puluh Pesisir	-	-	-
Datuk Lima Puluh	-	-	-
Air Putih	-	-	-
Sei Suka	-	-	-
Laut Tador	-	-	-
Medang Deras	-	-	-
Batu Bara	3	2	-

Sumber : Dinas Kesehatan Kabupaten Batu Bara
 Source : *Health Service of Batu Bara Regency*

Tabel 4.2.9 **Banyaknya Kelahiran Menurut Penolong Kelahiran di Kabupaten Batu Bara, 2014-2018**
Table *Number of Birth by Birth Attendant in Batu Bara Regency, 2014-2018*

Jenis Penolong <i>Kind of Birth Attendant</i>	2014	2015	2016	2017	2018
(1)	(2)	(3)	(4)	(5)	(6)
Tenaga Kesehatan ¹⁾ <i>Health Workers</i>	8 486	9 591	9 556	9 201	8967
Non Tenaga Kesehatan ²⁾ <i>Non Health Workers</i>	6	8	9	0	0
Jumlah	8 492	9 599	9 565	9 201	8967
Persentase Tenaga Kesehatan <i>Percentages of Health Workers</i>	99.9	99.9	99.9	100	100

Sumber : Laporan Dinas Kesehatan Kabupaten Batu Bara
 Source : Health Service of Batu Bara Regency

Catatan : ¹⁾terdiri dari dokter dan bidan
²⁾dukun

Tabel 4.2.10 **Banyaknya Balita yang Pernah Mendapat Imunisasi di Kabupaten Batu Bara, 2018**
Table **Number of Toddlers Ever Get Immunizations in Batu Bara Regency, 2018**

Kecamatan Subdistrict	Jenis Imunisasi / Type of Immunizations			
	BCG	DPT/HiB		
		1	2	3
(1)	(2)	(3)	(4)	(5)
Sei Balai	620	618	616	604
Tanjung Tiram	865	810	802	812
Nibung Hangus	732	723	731	713
Talawi	809	663	715	719
Datuk Tanah Datar	620	591	576	587
Lima Puluh	810	733	719	654
Lima Puluh Pesisir	871	930	883	883
Datuk Lima Puluh	581	592	582	592
Air Putih	1 211	1 209	1 201	1 178
Sei Suka	854	818	816	813
Laut Tador	365	374	373	384
Medang Deras	1 278	1 282	1 250	1 261
Batu Bara	9 616	9 343	9 264	9 200

Lanjutan Tabel / *Continued Table 4.2.10*

Kecamatan <i>Subdistrict</i>	Jenis Imunisasi / <i>Type of Immunizations</i>			
	Polio			
	1	2	3	4
(1)	(6)	(7)	(8)	(9)
Sei Balai	620	620	612	618
Tanjung Tiram	866	857	857	850
Nibung Hangus	744	741	727	718
Talawi	805	856	852	857
Datuk Tanah Datar	587	588	589	595
Lima Puluh	797	776	742	739
Lima Puluh Pesisir	875	826	794	917
Datuk Lima Puluh	588	591	580	583
Air Putih	1 221	1 223	1 227	1 188
Sei Suka	863	832	833	840
Laut Tador	372	373	377	377
Medang Deras	1 284	1 283	1 317	1 285
Batu Bara	9 622	9 566	9 507	9 567

Lanjutan Tabel / *Continued Table 4.2.10*

Kecamatan <i>Subdistrict</i>	Jenis Imunisasi / <i>Type of Immunizations</i>				
	Hepatitis B				Campak
	0	1	2	3	
(1)	(10)	(11)	(12)	(13)	(14)
Sei Balai	-	603	-	-	651
Tanjung Tiram	-	805	-	-	1 111
Nibung Hangus	-	688	-	-	794
Talawi	-	633	-	-	647
Datuk Tanah Datar	-	587	-	-	525
Lima Puluh	-	781	-	-	767
Lima Puluh Pesisir	-	626	-	-	1 014
Datuk Lima Puluh	-	616	-	-	588
Air Putih	-	1 310	-	-	1 038
Sei Suka	-	729	-	-	610
Laut Tador	-	398	-	-	516
Medang Deras	-	1 069	-	-	1 252
Batu Bara	-	8 845	-	-	9 513

Sumber : Dinas Kesehatan Kabupaten Batu Bara
 Source Health Service of Batu Bara Regency

Tabel 4.2.11 **Sepuluh Penyakit Terbesar di Kabupaten Batu Bara, 2018**
Table 4.2.11 **The Biggest Diseases in Batu Bara Regency, 2018**

Jenis Penyakit <i>Type of Diseases</i>	Jumlah Kasus <i>Number of Cases</i>						
	Dewasa <i>Adult</i>			Anak-anak <i>Children</i>			Total <i>Total</i>
	L	P	Jml	L	P	Jml	
	<i>M</i>	<i>F</i>	<i>Tot</i>	<i>M</i>	<i>F</i>	<i>Tot</i>	
(1)	(2)	(3)	(4)	(5)	(6)	(7)	(8)
1302 ISPA	3 521	4 535	8 056	3 051	2 811	5 862	13 918
1201 Hipertensi	2 187	3 085	5 272	374	503	877	6 149
1403 Asma	2 335	3 109	5 444	-	-	-	5 444
2101 Rematik	2 359	3 049	5 408	-	-	-	5 408
2002 Penyakit kulit alergi	869	1 030	1 899	963	1 138	2 101	4 000
102 Diare/GE Akut	910	1 152	2 062	588	872	1 460	3 522
3303 DM	1 334	1 828	3 162	-	-	-	3 162
2001 Penyakit Kulit Infeksi	243	415	658	251	332	583	1 241
4102 Tukat Lambung & Usus 12 Jari	480	366	846	192	138	330	1 176
4107 Caries Gigi	310	407	717	264	188	452	1 169
Jumlah	14 548	18 976	33 524	5 683	5 982	11 665	45 189

Sumber : Dinas Kesehatan Kabupaten Batu Bara
 Source Health Service of Batu Bara Regency

Tabel 4.2.12 **Banyaknya Bayi Lahir, Bayi Berat Badan Lahir Rendah (BBLR), BBLR Dirujuk, dan Gizi Buruk Menurut Kecamatan di Kabupaten Batu Bara, 2018**
Number of Babies Born, Infant Low Birth Weight (LBW), LBW Referred and Malnutrition by Subdistricts in Batu Bara Regency, 2018

Kecamatan <i>Subdistrict</i>	Bayi Lahir <i>Babies Born</i>	BBLR <i>LBW</i>		Gizi Buruk <i>Malnutrition</i>
		Jumlah	Dirujuk	
(1)	(2)	(3)	(4)	(5)
Sei Balai	671	-	-	8
Tanjung Tiram	821	1	1	12
Nibung Hangus	712	-	-	3
Talawi	664	2	2	5
Datuk Tanah Datar	579	1	1	1
Lima Puluh	706	4	4	3
Lima Puluh Pesisir	759	-	-	3
Datuk Lima Puluh	544	1	1	3
Air Putih	1 193	1	1	5
Sei Suka	820	8	8	-
Laut Tador	414	-	-	17
Medang Deras	1 104	9	9	4
Batu Bara	8 978	27	27	64
2017	9 196	46	46	56
2016	9 581	45	-	72
2015	9 599	24	-	70
2014	8 480	21	-	73

Sumber : Dinas Kesehatan Kabupaten Batu Bara
 Source : Health Service of Batu Bara Regency

Tabel 4.2.13 **Banyaknya Ibu Hamil, Melakukan Kunjungan K1, Melakukan Kunjungan K4, KEK, dan Mendapat Tablet Zat Besi (Fe) di Kabupaten Batu Bara, 2014-2018**
Number of Pregnant Women, Making Visits K1, K4 Conducting Visits, KEK, and Gets Iron (Fe) Tablet in Batu Bara Regency, 2014-2018

Banyaknya Number of	2014	2015	2016	2017	2018
(1)	(2)	(3)	(4)	(5)	(6)
Ibu Hamil <i>Pregnant Women</i>	9 115	10 623	10 437	10 207	9 900
Ibu Hamil Melakukan Kunjungan K1 <i>One Visit</i>	9 348	10 574	10 437	10 179	9 863
Ibu Hamil Melakukan Kunjungan K4 <i>Four Visits</i>	8 907	10 095	9 995	9 196	9 372
Kurang Energi Kronis (KEK) <i>Chronic Energy Deficiency (CED)</i>	151	216	421	490	474
Mendapat Zat Besi (Fe) <i>Receiving Iron Supplement</i>	8 876	9 761	10 149	9 538	9 382

Sumber : Dinas Kesehatan Kabupaten Batu Bara
 Source : *Health Service of Batu Bara Regency*

Tabel 4.2.14 **Banyaknya Remaja Usia 15-24 Tahun yang Mendapat Penyuluhan Tentang Kesehatan Reproduksi (Kespro)/HIV/AIDS Menurut Kecamatan di Kabupaten Batu Bara, 2018**
Number of Teens Ages 15-24 Years Who Received Counseling About Reproductive Health (Kespro)/HIV/AIDS by Subdistricts in Batu Bara Regency, 2018

Kecamatan <i>Subdistrict</i>	Penyuluhan Kespro <i>Reproductive Health Counseling</i>	Penyuluhan HIV/AIDS <i>HIV/AIDS Counseling</i>	Penyuluhan KB <i>Family Planning Counseling</i>
(1)	(2)	(3)	(4)
Sei Balai	1	1	-
Tanjung Tiram	1	1	-
Nibung H Angus	-	-	-
Talawi	1	1	-
Datuk Tanah Datar	-	-	-
Lima Puluh	1	1	-
Lima Puluh Pesisir	1	1	-
Datuk Lima Puluh	1	1	-
Air Putih	1	1	-
Sei Suka	1	1	-
Laut Tador	-	-	-
Medang Deras	1	1	-
Batu Bara	9	9	-

Sumber : Dinas Kesehatan Kabupaten Batu Bara, SKPD-KB
 Source Health Service of Batu Bara Regency

Tabel
Table 4.2.15 **Jumlah Kasus HIV/AIDS, IMS, DBD, Diare, TB, dan Malaria Menurut Kecamatan di Kabupaten Batu Bara, 2018**
Number of Cases of HIV/AIDS, Sexually Transmitted Infection, Dengue Fever, Diarrhea, Tuberculosis (TB) and Malaria by Subdistrict in Batu Bara Regency, 2018

Kecamatan Subdistrict	HIV/AIDS HIV/AIDS	IMS Sexually Transmitted Infection	DBD DengueFever	Diare Diarrhea	TB Tubercu- losis	Malaria Malaria
(1)	(2)	(3)	(4)	(5)	(6)	(7)
Sei Balai	-	-	-	1 437	24	1
Tanjung Tiram	-	-	-	254	44	50
Nibung Hangus	-	-	-	236	29	22
Talawi	-	-	3	165	48	55
Datuk Tanah Datar	-	1	5	245	17	-
Lima Puluh	1	-	9	234	26	-
Lima Puluh Pesisir	1	-	4	238	25	66
Datuk Lima Puluh	2	-	2	143	39	1
Air Putih	5	-	15	525	87	1
Sei Suka	3	-	9	584	40	5
Laut Tador	2	-	6	248	-	-
Medang Deras	-	-	17	825	66	-
Batu Bara	14	1	70	5 134	445	201

Sumber : Dinas Kesehatan Kabupaten Batu Bara,
Source Health Service of Batu Bara Regency

Tabel 4.2.16 **Banyaknya Institusi Masyarakat Menurut Kecamatan di Kabupaten Batu Bara, 2018**
Table *Number of Society Institutions by Subdistricts in Batu Bara Regency, 2018*

Kecamatan Subdistrict	KKB Family Planning Clinnics	PPKBD Village Family Planning Service Units	SUB-PPKBD	PKB	KUPTD
(1)	(2)	(3)	(4)	(5)	(6)
Sei Balai	-	14	119	1	-
Tanjung Tiram	-	10	87	2	-
Nibung Hangus	-	12	101	-	-
Talawi	-	10	90	1	-
Datuk Tanah Datar	-	10	70	3	-
Lima Puluh	-	12	82	1	-
Lima Puluh Pesisir	-	13	95	2	-
Datuk Lima Puluh	-	10	57	1	-
Air Putih	-	19	133	4	-
Sei Suka	-	10	72	2	-
Laut Tador	-	10	96	5	-
Medang Deras	-	21	158	3	-
Batu Bara	-	151	1 160	25	-

Sumber : Badan Pengendalian Penduduk dan Keluarga Berencana Kabupaten Batu Bara

Source *Population Control and Family Planning Office of Batu Bara Regency*

Tabel 4.2.17 **Program Keluarga Berencana di Kabupaten Batu Bara, 2009-2018**
Family Planning Program in Batu Bara Regency, 2009-2018

Tahun Year	Pasangan Usia Subur (PUS) Fertiles Couple	Akseptor Aktif Active Acceptors		Akseptor Baru New Acceptors
		Jumlah Total	Persentase thd PUS Percentage to PUS	
(1)	(2)	(3)	(4)	(5)
2009	63 235	41 866	66,21	8 750
2010	66 244	44 156	66,57	-
2011	67 542	43 636	64,61	16 633
2012	64 487	43 656	69,70	16 655
2013	71 457	44 314	62,01	12 592
2014	72 151	50 376	69,82	13 013
2015	67 093	40 979	61,87	7 904
2016	70 741	44 170	62,43	6 360
2017	65 709	42 174	64,18	6 985
2018	66 630	42 094	63,10	5 586

Sumber : Badan Pengendalian Penduduk dan Keluarga Berencana Kabupaten Batu Bara

Source : Population Control and Family Planning Office of Batu Bara Regency

Tabel 4.2.18 **Jumlah Pasangan Usia Subur (PUS) dan Peserta KB Aktif Menurut Kecamatan di Kabupaten Batu Bara, 2018**
Number of Eligible Couple and Family Planning Participants by Subdistricts in Batu Bara Regency, 2018

Kecamatan <i>Subdistrict</i>	PUS <i>Eligible Couple</i>	Peserta KB Aktif <i>Family Planning Participants</i>			
		IUD	MOW	MOP	Kondom <i>Condom</i>
(1)	(2)	(3)	(4)	(5)	(6)
Sei Balai	4 589	66	91	10	314
Tanjung Tiram	12 189	532	491	72	72
Nibung Hangus	-	-	-	-	-
Talawi	10 522	256	253	179	64
Datuk Tanah Datar	-	-	-	-	-
Lima Puluh	14 582	126	433	23	100
Lima Puluh Pesisir	-	-	-	-	-
Datuk Lima Puluh	-	-	-	-	-
Air Putih	8 177	141	309	66	95
Sei Suka	7 974	77	450	34	163
Laut Tador	-	-	-	-	-
Medang Deras	8 597	273	269	144	111
Batu Bara	66 630	1 471	2 296	528	919

Lanjutan Tabel / *Continued Table 4.2.18*

Kecamatan <i>Subdistrict</i>	Peserta KB Aktif <i>Family Planning Participants</i>			
	Implant <i>Implant</i>	Suntikan <i>Injection</i>	Pil <i>Pill</i>	Jumlah <i>Total</i>
(1)	(7)	(8)	(9)	(10)
Sei Balai	802	882	983	3 148
Tanjung Tiram	1 194	3 177	3 057	8 595
Nibung Hangus	-	-	-	-
Talawi	1 086	2 110	2 263	6 211
Datuk Tanah Datar	-	-	-	-
Lima Puluh	1 936	3 884	2 567	9 069
Lima Puluh Pesisir	-	-	-	-
Datuk Lima Puluh	-	-	-	-
Air Putih	943	1 873	1 860	5 287
Sei Suka	1 245	1 564	1 809	5 342
Laut Tador	-	-	-	-
Medang Deras	570	1 329	2 846	5 542
Batu Bara	7 776	14 819	15 385	43 194

Sumber : Badan Pengendalian Penduduk dan Keluarga Berencana Kabupaten Batu Bara

Source : *Population Control and Family Planning Office of Batu Bara Regency*

Tabel 4.2.19 **Jumlah Peserta KB Baru Menurut Kecamatan di Kabupaten Batu Bara, 2018**
Table *Number of New Family Planning Participants by Subdistricts in Batu Bara Regency, 2018*

Kecamatan Subdistrict	Peserta KB Baru New Family Planning Participants			
	IUD	MOW	MOP	Kondom Condom
(1)	(2)	(3)	(4)	(5)
Sei Balai	2	-	-	5
Tanjung Tiram	-	-	-	45
Nibung Hangus	-	-	-	-
Talawi	-	2	-	2
Datuk Tanah Datar	-	-	-	-
Lima Puluh	-	1	-	35
Lima Puluh Pesisir	c	-	-	-
Datuk Lima Puluh	-	-	-	-
Air Putih	1	-	-	12
Sei Suka	-	57	-	52
Laut Tador	-	-	-	-
Medang Deras	-	-	-	-
Batu Bara	3	60	-	151

Lanjutan Tabel / *Continued Table* 4.2.19

Kecamatan <i>Subdistrict</i>	Peserta KB Baru <i>New Family Planning Participants</i>			
	Implant <i>Implant</i>	Suntikan <i>Injection</i>	Pil <i>Pill</i>	Jumlah <i>Total</i>
(1)	(6)	(7)	(8)	(9)
Sei Balai	12	24	26	69
Tanjung Tiram	122	495	316	978
Nibung Hangus	-	-	-	-
Talawi	111	123	97	335
Datuk Tanah Datar	-	-	-	-
Lima Puluh	234	493	855	1 618
Lima Puluh Pesisir	-	-	-	-
Datuk Lima Puluh	-	-	-	-
Air Putih	47	324	230	614
Sei Suka	107	366	345	927
Laut Tador	-	-	-	-
Medang Deras	177	463	405	1 045
Batu Bara	810	2 288	2 274	5 586

Sumber : Badan Pengendalian Penduduk dan Keluarga Berencana Kabupaten Batu Bara

Source : *Population Control and Family Planning Office of Batu Bara Regency*

4.3 AGAMA RELIGION

Tabel 4.3.1 Jumlah Penduduk Menurut Kecamatan dan Agama yang Dianut di Kabupaten Batu Bara, 2018
Population by Subdistrict and Religion in Batu Bara Regency, 2018

Kecamatan <i>Subdistrict</i>	Islam <i>Islam</i>	Protestan <i>Christian</i>	Katholik <i>Catholic</i>	Hindu <i>Hindu</i>	Budha <i>Buddha</i>	Lainnya <i>Others</i>
(1)	(2)	(3)	(4)	(5)	(6)	(7)
Sei Balai	26 325	2 928	313	-	6	-
Tanjung Tiram	63 177	1 791	783	-	150	-
Nibung Hangus*	-	-	-	-	-	-
Talawi	51 115	6 349	1 050	-	31	-
Datuk Tanah Datar*	-	-	-	-	-	-
Lima Puluh	76 582	6 561	1 321	30	106	-
Lima Puluh Pesisir*	-	-	-	-	-	-
Datuk Lima Puluh*	-	-	-	-	-	-
Air Putih	33 150	7 314	2 659	11	562	-
Sei Suka	35 113	5 727	2 184	26	51	-
Laut Tador*	-	-	-	-	-	-
Medang Deras	42 660	6 619	420	8	277	-
Batu Bara	328 122	37 289	8 730	75	1 183	-

Sumber : Kantor Kementerian Agama Kabupaten Batu Bara
Source Religion Department Representative Office of Batu Bara Regency

Tabel 4.3.2 **Jumlah Tempat Peribadatan Menurut Kecamatan di Kabupaten Batu Bara, 2018**
Table *Number of Worship Facilities by Subdistrict in Batu Bara Regency, 2018*

Kecamatan <i>Subdistrict</i>	Masjid <i>Mosque</i>	Mushola <i>Mushola</i>	Gereja <i>Church</i>		Pura <i>Temple</i>	Vihara <i>Vihara</i>
			Protestan <i>Christian</i>	Katholik <i>Catholic</i>		
(1)	(2)	(3)	(4)	(5)	(6)	(7)
Sei Balai	37	31	20	-	-	-
Tanjung Tiram	30	35	16	4	-	1
Nibung Hangus*	-	-	-	-	-	-
Talawi	47	41	18	3	-	-
Datuk Tanah Datar*	-	-	-	-	-	-
Lima Puluh	61	37	10	1	-	1
Lima Puluh Pesisir*	-	-	-	-	-	-
Datuk Lima Puluh*	-	-	-	-	-	-
Air Putih	30	57	21	9	1	2
Sei Suka	54	16	16	1	-	-
Laut Tador*	-	-	-	-	-	-
Medang Deras	20	53	26	-	-	4
Batu Bara	279	270	127	18	1	8

Sumber : Kantor Kementrian Agama Kabupaten Batu Bara
 Source *Religion Department Representative Office of Batu Bara Regency*

Tabel 4.3.3 **Banyaknya Jemaah Haji Menurut Kecamatan di Kabupaten Batu Bara, 2018**
Table **Number of Moslem Pilgrims by Subdistricts in Batu Bara Regency, 2018**

Kecamatan Subdistrict	Berangkat Depart			Kembali Return			Tidak Kembali Unreturn		
	Lk	Pr	Jml	Lk	Pr	Jml	Lk	Pr	Jml
	M	F	T	M	F	T	M	F	T
(1)	(2)	(3)	(4)	(5)	(6)	(7)	(8)	(9)	(10)
Sei Balai	3	3	6	3	3	6	-	-	-
Tanjung Tiram	22	22	44	22	22	44	-	-	-
Nibung Hangus	-	-	-	-	-	-	-	-	-
Talawi	16	29	45	16	29	45	-	-	-
Datuk Tanah Datar	-	-	-	-	-	-	-	-	-
Lima Puluh	21	33	54	21	33	54	-	-	-
Lima Puluh Pesisir	-	-	-	-	-	-	-	-	-
Datuk Lima Puluh	-	-	-	-	-	-	-	-	-
Air Putih	15	16	31	14	16	30	1	-	1
Sei Suka	12	17	29	12	17	29	-	-	-
Laut Tador	-	-	-	-	-	-	-	-	-
Medang Deras	15	24	39	15	24	39	-	-	-
Batu Bara	104	144	248	103	144	247	1	-	1

Sumber : Kantor Kementerian Agama Kabupaten Batu Bara
 Source : Religion Department Representative Office of Batu Bara Regency

Catatan : TPHD = 1 orang
 TPPI = - orang

Tabel 4.3.4 **Banyaknya Jemaah Haji dan ONH Melalui Transportasi Udara di Kabupaten Batu Bara, 2009-2018**
Number of Moslem Pilgrims and Cost by Air Transportation in Batu Bara Regency, 2009-2018

Tahun Year	Jemaah Haji Moslem Pilgrims (Orang / Person)	Ongkos Naik Haji Cost (Rupiah)
(1)	(2)	(3)
2009	219	33 313 335 s/d 34 233 243
2010	204	29 058 549 s/d 29 411 389
2011	262	28 500 000 s/d 29 000 000
2012	177	30 000 000 s/d 31 000 000
2013	207	32 450 000 s/d 32 500 000
2014	163	35300000 s/d 35800000
2015	186	31 372 200 s/d 32 800 000
2016	97	31 672 827
2017	225	31 707 400
2018	248	31 840 375

Sumber : Kantor Kementerian Agama Kabupaten Batu Bara
 Source : Religion Department Representative Office of Batu Bara Regency
 Catatan : *) Masih Tergabung Dengan Kabupaten Asahan

Tabel 4.3.5 **Banyaknya Surat Nikah yang Dikeluarkan Menurut Kecamatan di Kabupaten Batu Bara, 2014-2018**
Number of Marriage Certificate Issued by Subdistrict in Batu Bara Regency, 2014-2018

Kecamatan Subdistrict	2014	2015	2016	2017	2018
(1)	(2)	(3)	(4)	(5)	(6)
Sei Balai	326	271	224	254	280
Tanjung Tiram	743	645	585	600	711
Nibung Hangus	-	-	-	-	-
Talawi	610	584	520	521	558
Datuk Tanah Datar	-	-	-	-	-
Lima Puluh	920	829	733	717	835
Lima Puluh Pesisir	-	-	-	-	-
Datuk Lima Puluh	-	-	-	-	-
Air Putih	355	346	279	309	330
Sei Suka	419	374	403	418	453
Laut Tador	-	-	-	-	-
Medang Deras	359	367	385	372	399
Batu Bara	3 732	3 416	3 129	3 191	3 566

Sumber : Kantor Kementerian Agama Kabupaten Batu Bara
 Source Religion Department Representative Office of Batu Bara Regency

Tabel 4.3.6 **Data Peristiwa Nikah/Rujuk Menurut Kecamatan di Kabupaten Batu Bara, 2018**
Number of Marriages/Remarriages by Subdistrict in Batu Bara Regency, 2018

Bulan Month	Sei Balai	Tanjung Tiram	Nibung Hangus*	Talawi	Datuk Tanah Datar*	Lima Puluh
(1)	(2)	(3)	(4)	(5)	(6)	(7)
Jan/ Jan	42	77	-	50	-	102
Feb/ Feb	17	56	-	46	-	70
Mar/ Mar	16	58	-	65	-	65
Apr/ Apr	29	73	-	57	-	80
Mei/ May	10	19	-	17	-	35
Jun/ Jun	18	35	-	35	-	70
Jul/ Jul	21	98	-	62	-	87
Agu/ Aug	32	88	-	72	-	85
Sep/ Sep	21	53	-	30	-	46
Okt/ Oct	24	40	-	40	-	66
Nov/ Nov	32	55	-	38	-	64
Des/ Dec	18	59	-	46	-	65
Jumlah	280	711	-	558	-	835

Lanjutan Tabel / *Continued Table 4.3.6*

Bulan Month	Lima Puluh Pesisir*	Datuk Lima Puluh*	Air Putih	Sei Suka	Laut Tador*	Medang Deras	Jumlah Total
(1)	(8)	(9)	(10)	(11)	(12)	(13)	(14)
Jan/ Jan	-	-	31	46	-	62	410
Feb/ Feb	-	-	35	41	-	51	316
Mar/ Mar	-	-	34	44	-	35	317
Apr/ Apr	-	-	26	50	-	35	350
Mei/ May	-	-	12	21	-	10	124
Jun/ Jun	-	-	9	30	-	21	218
Jul/ Jul	-	-	42	53	-	44	407
Agu/ Aug	-	-	38	47	-	46	408
Sep/ Sep	-	-	22	34	-	23	229
Okt/ Oct	-	-	19	31	-	28	248
Nov/ Nov	-	-	33	30	-	22	274
Des/ Dec	-	-	29	26	-	22	265
Jumlah	-	-	330	453	-	399	3 566

Sumber : Kantor Kementerian Agama Kabupaten Batu Bara
 Source Religion Department Representative Office of Batu Bara Regency

Tabel 4.3.7 **Perkara yang Masuk dan Diputuskan Pengadilan Agama Kisaran untuk Kabupaten Batu Bara, 2018**
Reported and Verdicted Cases by Religious Court of Kisaran for Batu Bara Regency, 2018

Bulan Month	Jumlah Perkara Total Cases						Perkara yang Dicabut/ Damai	
	Sisa Bln Lalu Rest of Last Month		Tambah Bulan Ini Cases of This Month		Jumlah Total		Abrogated/ Peace Cases	
	G	P	G	P	G	P	G	P
(1)	(2)	(3)	(4)	(5)	(6)	(7)	(8)	(9)
Januari / January	187	1	166	3	353	4	6	1
Februari / February	251	3	116	2	367	5	6	2
Maret / March	264	3	109	6	373	9	7	-
April / April	272	6	115	2	387	8	8	1
Mei / May	284	3	94	1	378	4	11	-
Juni / June	247	3	57	2	304	5	5	-
Juli / July	239	5	152	10	391	15	9	1
Agustus / August	273	10	126	8	399	18	3	1
September / September	259	12	134	11	393	23	4	2
Oktober / October	287	19	116	16	403	35	6	4
November / November	264	22	173	11	437	33	4	-
Desember / December	302	15	46	2	348	17	3	-
Jumlah	3 129	102	1404	74	4 533	176	72	12

Lanjutan Tabel / *Continued Table 4.3.7*

Bulan <i>Month</i>	Keputusan <i>Desicion</i>									
	Diterima <i>Accepted</i>		Digugur- kan <i>Canceled</i>		Ditolak <i>Rejected</i>		Dicoret <i>Crossed Out0</i>		Jumlah <i>Total</i>	
	G	P	G	P	G	P	G	P	G	P
(1)	(10)	(11)	(12)	(13)	(14)	(15)	(16)	(17)	(18)	(19)
Januari / <i>January</i>	91	-	4	-	-	-	1	-	102	1
Februari / <i>February</i>	92	-	3	-	-	-	2	-	103	2
Maret / <i>March</i>	93	3	1	-	-	-	-	-	101	3
April / <i>April</i>	91	4	3	-	-	-	1	-	103	5
Mei / <i>May</i>	117	1	-	-	-	-	3	-	131	1
Juni / <i>June</i>	56	-	2	-	-	-	2	-	65	-
Juli / <i>July</i>	105	4	1	-	-	-	3	-	118	5
Agustus / <i>August</i>	126	5	5	-	1	-	5	-	140	6
September / <i>September</i>	97	2	2	-	-	-	3	-	106	4
Oktober / <i>October</i>	129	8	2	-	1	1	1	-	139	13
November / <i>November</i>	126	17	4	-	-	-	1	1	135	18
Desember / <i>December</i>	141	10	3	1	-	-	1	-	148	11
Jumlah	1 264	54	30	1	2	1	23	1	1 391	69

Lanjutan Tabel / *Continued Table 4.3.7*

Bulan <i>Month</i>	Sisa Akhir Bulan <i>Rest</i>		Banding <i>Appeal</i>	Kasasi <i>Cassation</i>	PK
	G	P			
(1)	(20)	(21)	(22)	(23)	(24)
Januari / <i>January</i>	-	251	3	-	-
Februari / <i>February</i>	-	264	3	-	-
Maret / <i>March</i>	-	272	6	-	-
April / <i>April</i>	-	284	3	-	-
Mei / <i>May</i>	1	247	3	-	-
Juni / <i>June</i>	-	239	5	-	-
Juli / <i>July</i>	-	273	10	-	-
Agustus / <i>August</i>	1	259	12	-	-
September / <i>September</i>	-	287	19	-	-
Oktober / <i>October</i>	1	264	22	-	-
November / <i>November</i>	-	302	15	-	-
Desember / <i>December</i>	-	200	6	-	-
Jumlah	3	3 142	107	-	-

Sumber : Pengadilan Agama Kisaran
 Source : *Religious Court of Kisaran*

Tabel 4.3.8 **Cerai Talak, Cerai Gugat, Rujuk dan Perkara Lain Tiap Kecamatan di Kabupaten Batu Bara, 2018**
Table *Talaq, Sues, Remarried and Another Cases by Subdistrict in Batu Bara Regency, 2018*

Kecamatan <i>Subdistrict</i>	Cerai Talak <i>Talaq</i>	Cerai Gugat <i>Sues</i>	Rujuk dan Perkara Lain <i>Remarried and Another Cases</i>
(1)	(2)	(3)	(4)
Sei Balai	20	25	3
Tanjung Tiram	10	15	-
Nibung Hangus*	-	-	-
Talawi	20	25	-
Datuk Tanah Datar*	-	-	-
Lima Puluh	30	40	-
Lima Puluh Pesisir*	-	-	-
Datuk Lima Puluh*	-	-	-
Air Putih	16	24	-
Sei Suka	8	20	-
Laut Tador	19	14	-
Medang Deras	28	30	2
Batu Bara	151	193	5

Sumber : Pengadilan Agama Kisaran
 Source *Religious Court of Kisaran*

4.4 KRIMINALITAS CRIME

Tabel 4.4.1 Banyaknya Perkara yang Diterima dan Diselesaikan tiap Bulan di Pengadilan Negeri Kisaran untuk Kabupaten Batu Bara, 2018
Table 4.4.1 *Number of Cases Received and Completed by Month in Kisaran State Court for Batu Bara Regency, 2018*

Bulan Month	Perkara Pidana Criminal Case		Perkara Perdata Civil Case		Jumlah Total	
	Diterima Received	Disele- saikan Completed	Diterima Received	Disele- saikan Completed	Diterima Received	Disele- saikan Completed
(1)	(2)	(3)	(4)	(5)	(6)	(7)
Januari / January	13	55	7	6	20	61
Februari / February	36	58	3	3	39	61
Maret / March	30	44	4	1	34	45
April / April	30	23	2	4	32	27
Mei / May	40	26	3	6	43	32
Juni / June	26	21	1	4	27	25
Juli / July	19	41	6	6	25	47
Agustus / August	45	31	3	6	48	37
September / September	28	39	3	2	31	41
Oktober / October	39	27	6	3	45	30
November / November	22	49	1	2	23	51
Desember / December	29	18	3	3	32	21
Jumlah	357	432	42	46	399	478

Sumber : Pengadilan Negeri Kisaran
Source : *Kisaran's Court of First Instance*

Tabel 4.4.2 Jumlah Perkara Pidana (Termasuk Pelanggaran Lalu Lintas) yang Masuk dan Telah Diputuskan di Pengadilan Negeri Kisaran untuk Kabupaten Batu Bara, 2018
Table 4.4.2 *Number of Reported and Solved Crime Cases Including Traffic Violations in Kisaran State Court for Batu Bara Regency, 2018*

Bulan Month (1)	Jenis Perkara / Type of Cases								
	Biasa Regular			Singkat Fast			Lalu Lintas Traffic		
	Sisa Bln Lalu (2)	Ma- suk (3)	Putus (4)	Sisa Bln Lalu (5)	Ma- suk (6)	Putus (7)	Sisa Bln Lalu (8)	Masuk (9)	Putus (10)
Januari / January	115	13	55	-	3	3	-	295	295
Februari / February	79	36	58	-	4	4	-	829	829
Maret / March	54	30	44	-	6	6	-	1 344	1 344
April / April	39	30	23	-	4	4	-	815	815
Mei / May	45	40	26	-	2	2	-	1 252	1 252
Juni / June	72	26	21	-	-	-	-	202	202
Juli / July	62	19	41	-	4	4	-	128	128
Agustus / August	36	45	31	-	2	2	-	399	399
September / September	53	28	39	-	1	1	-	1 002	1 002
Oktober / October	43	39	27	-	2	2	-	1 248	1 248
November / November	67	22	49	-	-	-	-	3 032	3 032
Desember / December	31	29	18	-	-	-	-	1 725	1 725

Sumber : Pengadilan Negeri Kisaran
 Source : *Kisaran's Court of First Instance*

Tabel 4.4.3 **Jumlah Perkara Perdata yang Masuk dan Telah Diputuskan di Pengadilan Negeri Kisaran untuk Kabupaten Batu Bara, 2018**
Number of Reported and Solved Civil Cases in Kisaran State Court for Batu Bara Regency, 2018

Bulan Month	Jenis Perkara / Type of Cases					
	Gugatan / Suits			Permohonan / Petition		
	Sisa Bln Lalu	Masuk	Putus	Sisa Bln Lalu	Masuk	Putus
(1)	(2)	(3)	(4)	(5)	(6)	(7)
Januari / January	13	2	1	-	-	-
Februari / February	14	1	1	-	1	1
Maret / March	14	4	2	-	1	-
April / April	16	-	-	1	-	1
Mei / May	16	2	2	-	1	1
Juni / June	16	1	1	-	1	-
Juli / July	16	2	3	1	3	2
Agustus / August	15	4	2	2	2	4
September / September	17	4	-	-	2	1
Oktober / October	21	1	2	1	1	2
November / November	20	2	2	-	-	-
Desember / December	20	6	5	-	2	1

Sumber : Pengadilan Negeri Kisaran
 Source : Kisaran's Court of First Instance

Tabel 4.4.4 **Jumlah Perkara Tindak Pidana dan Tahanan**
Table **Kejaksaan Negeri Batu Bara Menurut Jenis**
Perkara, 2018
Number of Cases Crime and Prisoners of State
Prosecution of Batu Bara by Type of Cases, 2018

Bulan Month	Jumlah Tahanan Number of Prisoners	Jumlah Perkara yang Dapat Diselesaikan Number of Solved Cases			
		Umum General Crimes	Narkotika Narcotics	Lainnya Others	Jumlah Total
(1)	(2)	(3)	(4)	(5)	(6)
Januari / January	25	15	9	1	25
Februari / February	46	21	17	8	46
Maret / March	65	27	37	1	65
April / April	35	11	19	5	35
Mei / May	27	10	14	3	27
Juni / June	28	13	7	8	28
Juli / July	34	10	20	4	34
Agustus / August	30	11	18	1	30
September / September	38	16	20	2	38
Oktober / October	24	7	16	1	24
November / November	14	6	7	1	14
Desember / December	41	18	21	2	41
Jumlah	407	165	205	37	407

Sumber : Kejaksaan Negeri Batu Bara
Source : State Prosecution of Batu Bara

Tabel 4.4.5 **Jumlah Perkara Tindak Pidana Umum yang Diselesaikan dan Dieksekusi oleh Kejaksaan Negeri Batu Bara, 2018**
Number of Cases by General Crime of Salvation by State Prosecution of Batu Bara, 2018

Bulan Month	Jumlah Perkara Masuk Number of Incoming Cases	Hasil Penyelesaian Type of Salvation			
		Dilimpah- kan ke PN Brought up to Higher Court	Dikirim ke Kejaksan Lain Sent to Other	Divonis/ Diputus Hakim State Prosecu- tion	Diekse- kusi/ Dilaksa- nakan Executed
(1)	(2)	(3)	(4)	(5)	(6)
Januari / January	9	9	-	25	25
Februari / February	36	36	-	46	46
Maret / March	28	28	-	65	65
April / April	38	38	-	35	35
Mei / May	37	37	-	27	27
Juni / June	24	24	-	28	28
Juli / July	28	28	-	34	34
Agustus / August	42	42	-	30	30
September / September	33	33	-	38	38
Oktober / October	35	35	-	24	24
November / November	27	27	-	14	14
Desember / December	61	61	-	41	41
Jumlah	398	398	-	407	407

Sumber : Kejaksaan Negeri Batu Bara

Source : State Prosecution of Batu Bara

Tabel 4.4.6 **Jumlah Perkara Tindak Pidana Khusus yang Diselesaikan dan Dieksekusi oleh Kejaksaan Negeri Batu Bara, 2018**
Number of Cases by Special Crime of Salvation by State Prosecution of Batu Bara, 2018

Bulan Month	Jumlah Perkara Masuk Number of Incoming Cases	Hasil Penyelesaian Type of Salvation			
		Dilimpah- kan ke PN Brought up to Higher Court	Dikirim ke Kejaksaan Lain Sent to Other	Divonis/ Diputus Hakim State Prosecu- tion	Diekse- kusi/ Dilaksa- nakan Executed
(1)	(2)	(3)	(4)	(5)	(6)
Januari / January	-	-	-	-	-
Februari / February	-	-	-	-	-
Maret / March	-	-	-	-	-
April / April	-	-	-	-	-
Mei / May	2	2	-	2	2
Juni / June	-	-	-	-	-
Juli / July	-	-	-	-	-
Agustus / August	-	-	-	-	-
September / September	-	-	-	-	-
Oktober / October	-	-	-	-	-
November / November	-	-	-	-	-
Desember / December	-	-	-	-	-
Jumlah	2	2	-	2	2

Sumber : Kejaksaan Negeri Batu Bara
 Source : State Prosecution of Batu Bara

Tabel 4.4.7 **Jumlah Tindak Pidana Menurut Kepolisian Sektor di Kabupaten Batu Bara, 2016-2018**
Table *Number of Reported Criminal Cases by Subdistrict Police Office in Batu Bara Regency, 2016-2018*

Kepolisian Sektor <i>Subdistrict Police Office</i>	2016	2017	2018
(1)	(2)	(3)	(4)
Labuhan Ruku	164	171	64
Lima Puluh	122	166	90
Indrapura	227	193	148
Medang Deras	101	98	72
Polres Batu Bara	570	486	290
Jumlah	1 184	1 114	664

Sumber : POLRES Batu Bara
 Source *Batu Bara Regency Police Department*

Tabel 4.4.8 **Persentase Penyelesaian Tindak Pidana Menurut Kepolisian Sektor di Kabupaten Batu Bara, 2016-2018**
Percentage of Crime Clearance Rate by Subdistrict Police Office in Batu Bara Regency, 2016-2018

Kepolisian Sektor Subdistrict Police Office	2016	2017	2018
(1)	(2)	(3)	(4)
Labuhan Ruku	54	67	46
Lima Puluh	42	75	65
Indrapura	71	122	104
Medang Deras	28	79	46
Polres Batu Bara	321	170	194
Jumlah	516	513	455

Sumber : POLRES Batu Bara
 Source Batu Bara Regency Police Department

Tabel 4.4.9 **Jumlah Peristiwa Kejahatan/Pelanggaran yang Dilaporkan dan Diselesaikan Menurut Jenis Pelanggaran di Kabupaten Batu Bara, 2018**
Number of Reported and Solved Crimes by Type of Violations in Batu Bara Regency, 2018

Jenis Kejahatan/Pelanggaran <i>Type of Crimes/Violations</i>	Dilaporkan <i>Reported</i>	Diselesaikan <i>Solved</i>
(1)	(2)	(3)
KEJAHATAN KONVENSIONAL	639	433
Terhadap ketertiban umum	-	-
Membahayakan keamanan umum bagi orang/barang	-	-
Sengaja menimbulkan kebakaran/banjir (pembakaran)	4	2
Karena alpa menimbulkan kebakaran	6	8
Memberi suap	-	-
Sumpah palsu dan keterangan palsu	2	2
Pemalsuan materai	-	-
Pemalsuan surat	6	-
Perzinahan	4	2
Perkosaan	1	1
Permainan judi	11	8
Penghinaan	16	10
Penculikan	1	1
Perbuatan yang tidak menyenangkan	4	1
Kejahatan terhadap jiwa orang/pembunuhan	1	2
Penganiayaan berat	136	86
Kelalaian mengakibatkan orang mati	-	-
Kelalaian mengakibatkan orang luka	1	-
Pencurian biasa	6	8
Pencurian dengan pemberatan	89	51

Lanjutan Tabel / *Continued Table 4.4.9*

Jenis Kejahatan/Pelanggaran <i>Type of Crimes/Violations</i>	Dilaporkan <i>Reported</i>	Diselesaikan <i>Solved</i>
(1)	(2)	(3)
Pencurian ringan	92	74
Pencurian dengan kekerasan	17	14
Pemerasan dan pengancaman	17	12
Penggelapan	16	9
Penipuan/perbuatan curang	44	28
Menghancurkan atau merusak barang	16	9
Menerima suap	-	-
Penadahan	-	-
Penganiayaan anak dibawah umur	1	-
Kekerasan dalam rumah tangga	22	27
Penyalahgunaan senjata api/bahan peledak/Sajam Aniring	-	-
Kejahatan narkotika (dalam negeri/lokal)	-	-
Kejahatan psikotropika (dalam negeri/lokal)	-	-
Terorisme (dalam negeri/lokal)	-	-
Perompakan/pembajakan (dalam negeri/lokal)	-	-
Perdagangan Manusia/TIP (dalam negeri/lokal)	-	-
Pernikahan dibawah umur /Larikan anak dibawah umur	-	-
HAKI	-	-
Pencucian uang/Money Laundry (dalam negeri/lokal)	-	-
Kejahatan dunia maya/Cyber Crime (dalam negeri/lokal)	1	-

Lanjutan Tabel / *Continued Table 4.4.9*

Jenis Kejahatan/Pelanggaran <i>Type of Crimes/Violations</i>	Dilaporkan <i>Reported</i>	Diselesaikan <i>Solved</i>
(1)	(2)	(3)
Kejahatan pasar modal	-	-
Kasus Tanah	-	-
Curanmor R2	29	16
Curanmor R4	6	-
Curas Senpi	-	-
Curas Sajam	-	-
Obat Keras	-	-
Pemilikan senpi illegal	-	-
Terhadap keamanan negara	-	-
Terhadap Presiden/Wakil Presiden	-	-
Uang palsu	-	-
Pembunuhan	-	-
Han berbahaya	-	-
Penyelundupan	-	-
Perbankan	-	-
P O A	-	-
Prod & Dagang	-	-
SARA	-	-
Pencurian kawat telpon	-	-
Pencurian kayu	-	-

Lanjutan Tabel / *Continued Table 4.4.9*

Jenis Kejahatan/Pelanggaran <i>Type of Crimes/Violations</i>	Dilaporkan <i>Reported</i>	Diselesaikan <i>Solved</i>
(1)	(2)	(3)
Pembajakan	-	-
Kenakalan remaja	-	-
Kara Koneksitas	-	-
Kecelakaan KA	-	-
Kecelakaan Laut	-	-
Kecelakaan Udara	-	-
Aborsi	-	-
Miras	-	-
Terhadap negara sahabat, kepala sahabat & wakilnya	-	-
Terhadap kewajiban dan hak kenegaraan	-	-
Terhadap asal usul dan perkawinan	-	1
Merusak, Gar kesopanan/kesusilaan dimuka umum/porno	-	-
Pencurian dalam lingkungan keluarga	-	-
Merugikan pemiutang/orang yang berhak	-	-
Penerbitan dan percetakan	-	-
Laka lintas korban luka (tanpa korban manusia)	-	-
Laka lintas korban mati	-	-
Laka kereta api korban mati Fudisial	-	-
Laka laut korban mati	-	-
Laka udara korban mati	-	-

Lanjutan Tabel / *Continued Table 4.4.9*

Jenis Kejahatan/Pelanggaran <i>Type of Crimes/Violations</i>	Dilaporkan <i>Reported</i>	Diselesaikan <i>Solved</i>
(1)	(2)	(3)
Ledakan bom	-	-
Penembakan	-	-
Premanisme	-	-
Gul pok anarkis ☐ Anarkis	-	-
Gul pok radikal ☐ Radikal	-	-
Cabul	41	45
TKI Illegal	-	-
Imigran gelap	-	-
Kecelakaan Kerja	-	-
Unjuk rasa anarkis	-	-
Kejahatan konvensional lainnya	26	8
KEJAHATAN TRANSNASIONAL	201	192
Narkotika dan Psikotropika	199	190
Terorisme	-	-
Perampokan/Pembajakan	-	-
Perdagangan manusia/Trafficking In Person	-	1
Pencucian Uang/Money Loundring	-	-
Kejahatan Dunia Maya/Cyber Crime	-	-
Penyelundupan Senjata Api/Arm Smugling	-	-
Kejahatan Ekonomi Lintas Negara/Trans Economy Crime	-	-
Kejahatan Transnasional lainnya/uu konsumen	2	1

Lanjutan Tabel / *Continued Table 4.4.9*

Jenis Kejahatan/Pelanggaran <i>Type of Crimes/Violations</i>	Dilaporkan <i>Reported</i>	Diselesaikan <i>Solved</i>
(1)	(2)	(3)
KEJAHATAN TERHADAP KEKAYAAN NEGARA	3	3
Korupsi	2	2
Illegal Logging	-	-
Illegal Fishing	1	1
Illegal Mining	-	-
Lingkungan hidup	-	-
Fiskal	-	-
BBM Illegal	-	-
Penyelundupan	-	-
Cukai	-	-
Telekomunikasi	-	-
Karatina	-	-
Pemalsuan Mata Uang dan Uang Kertas	-	-
Kejahatan terhadap kekayaan negara lainnya	-	-
KEJAHATAN BERIMPLIKASI KONTIJENSI	2	-
Konflik Suku, Agama, Ras dan Antar Golongan (SARA)	-	-
Separatisme	-	-
Terhadap Keamanan Negara/Makar	-	-
Terhadap martabat kedudukan Pres/Wapres	-	-
Konflik Oknum TNI-Polri/Konflik Aparat	-	-
Bentrok Massa	-	-
Pemogokan Buruh	2	-
Unjuk Rasa Anarkis	-	-
Perkelahian Pelajar/Mahasiswa	-	-
Kejahatan Berimplikasi Kontijensi Lainnya	-	-

Lanjutan Tabel / *Continued Table 4.4.9*

Jenis Kejahatan/Pelanggaran <i>Type of Crimes/Violations</i>	Dilaporkan <i>Reported</i>	Diselesaikan <i>Solved</i>
(1)	(2)	(3)
PELANGGARAN HAK ASASI MANUSIA (HAM)	1	2
Pelanggaran HAM Berat (Genocide)		
Pembunuhan (Sistematis dan Meluas)	-	-
Pemusnahan (Sistematis dan Meluas)	-	-
Pengusiran atau Pindahan Penduduk secara paksa	-	-
Perampasan Kemerdekaan atau Perampasan Kebebasan Fisik lain secara sewenang-wenang yang melanggar ketentuan pokok hukum internasional	-	-
Penyiksaan (Sistematis dan Meluas)	-	-
Perkosaan, Perbudakan Seksual, Pelacuran Secara Paksa, Pemaksaan Kehamilan, Pemandulan atau Sterilisasi Secara paksa dalam bentuk kekerasan seksual yang setara	-	-
Penganiayaan terhadap suatu kelompok tertentu atau perkumpulan yang didasari persamaan paham politik, ras, kebangsaan, etnis, budaya, agama, jenis kelamin atau alasan lain yang telah diakui secara universal sebagai hal yang dilarang menurut hukum internasional	-	-
Penghilangan orang secara paksa	-	-
Kejahatan apartheid	-	-
Torture (Penganiayaan oleh aparat)	-	-
Pelanggaran dalam hal penyampaian pendapat di muka umum	-	-
Kekerasan dalam rumah tangga	-	-
Pelanggaran HAM terhadap anak	1	2
Pelanggaran HAM lainnya	-	-
Jumlah	846	630

Sumber : POLRES Batu Bara

Source : *Batu Bara Regency Police Department*

Tabel 4.4.10 Jumlah Narapidana, Tahanan/Titipan Menurut Jenis Kelamin di Lembaga Pemasyarakatan Labuhan Ruku untuk Kabupaten Batu Bara, 2018
Table *Number of Prisoners and Accused by Sex in Labuhan Ruku Correction Institution for Batu Bara Regency, 2018*

Jenis Kejahatan/ Pelanggaran <i>Type of Crimes/Violations</i>	Pasal KUHP/ Undang- Undang	Narapidana <i>Prisoners</i>		Tahanan/ Titipan <i>Accused</i>		Jumlah <i>Total</i>	
		Lk	Pr	Lk	Pr	Lk	Pr
		<i>M</i>	<i>F</i>	<i>M</i>	<i>F</i>	<i>M</i>	<i>F</i>
(1)	(2)	(3)	(4)	(5)	(6)	(7)	(8)
1. Pembakaran/ <i>Arsons</i>	167-188	2	-	-	-	2	-
2. Mata Uang/ <i>Currency</i>	244-251	-	-	-	-	-	-
3. Memalsu Materai/Surat <i>Counterfeit Stamps / Letters</i>	253-275	1	-	1	-	1	1
4. Kesusilaan/ <i>Morality</i>	281-297	5	-	-	-	5	-
5. Perjudian/ <i>Gamblings</i>	303	2	-	15	1	17	1
6. Pembunuhan/ <i>Murders</i>	338-350	17	1	3	-	20	1
7. Penganiayaan/ <i>Mistretments</i>	351-356	29	-	19	6	48	6
8. Pencurian/ <i>Robbery</i>	362-364	195	-	130	1	325	1
9. Perampokan/ <i>Armed Robbery</i>	365	24	-	3	-	27	-
10. Penggelapan/ <i>Embezzlements</i>	372-375	35	-	13	-	48	-
11. Penipuan/ <i>Swindles</i>	378-395	11	-	6	1	17	-

Lanjutan Tabel / *Continued Table 4.4.10*

Jenis Kejahatan/ Pelanggaran <i>Type of Crimes/Violations</i>	Pasal KUHP/ Undang- Undang	Narapidana <i>Prisoners</i>		Tahanan/ Titipan <i>Accused</i>		Jumlah <i>Total</i>	
		Lk	Pr	Lk	Pr	Lk	Pr
		<i>M</i>	<i>F</i>	<i>M</i>	<i>F</i>	<i>M</i>	<i>F</i>
(1)	(2)	(3)	(4)	(5)	(6)	(7)	(8)
12. Penadahan/ <i>Fences</i>	480-481	6	-	6	1	2	1
13. Narkotika/ <i>Narcotic</i>	UU 9/76, 5 & 22/97	118	32	430	17	48	9
14. Korupsi/ <i>Corruption</i>	UU RI No. 31/1999	5	1	1	-	6	1
15. Lainnya/ <i>Other</i>		87	2	45	3	132	5
16. Perlindungan Anak/ <i></i>	81 UU RI 23/2002	117	-	16	1	133	1
17. Human Trafficking	102 UU RI 39/2004	-	-	-	-	-	-
Jumlah		1 654	36	688	31	831	27

Sumber : Lembaga Pemasyarakatan Labuhan Ruku
 Source : *Labuhan Ruku Correctional Institution*

Tabel 4.4.11 Jumlah Narapidana yang Dihukum Berdasarkan Putusan Pengadilan Negeri di Lapas Labuhan Ruku untuk Kabupaten Batu Bara, 2018
Table 4.4.11 *Number of Sentenced Prisoners Under State Court Decision in Labuhan Ruku Correctional Institution for Batu Bara Regency, 2018*

Bulan Month	Pidana Penjara/ Prison Criminal											
	Hukuman Mati Death Penalty		Seumur Hidup Life Sentences		Lebih dari 3 Tahun More Than 3 Years				1 s.d. 3 Tahun 1 until 3 Years			
					Dewasa Adult		Anak-Anak Children		Dewasa Adult		Anak-Anak Children	
	L	P	L	P	L	P	L	P	L	P	L	P
	M	F	M	F	M	F	M	F	M	F	M	F
(1)	(2)	(3)	(4)	(5)	(6)	(7)	(8)	(9)	(10)	(11)	(12)	(13)
Januari / January	-	-	-	-	18	2	1	-	15	-	2	-
Februari / February	-	-	-	-	20	1	-	-	10	1	-	-
Maret / March	-	-	-	-	25	-	-	-	10	-	3	-
April / April	-	-	-	-	14	1	1	-	9	-	-	-
Mei / May	-	-	-	-	12	2	-	-	8	1	1	-
Juni / June	-	-	-	-	14	-	-	-	9	-	1	-
Juli / July	-	-	5	1	15	-	2	-	5	-	1	-
Agustus / August	-	-	5	1	8	-	1	-	8	1	1	1
September / September	-	-	-	1	21	4	-	-	18	2	-	-
Oktober / October	-	-	-	1	20	2	-	-	11	-	-	-
November / November	-	-	-	1	17	2	-	-	15	1	1	-
Desember / December	-	-	-	1	18	2	-	-	12	-	1	-

Lanjutan Tabel / *Continued Table* 4.4.11

Bulan Month	Pidana Penjara/ <i>Prison Criminal</i>							
	3 s.d. 12 Bulan <i>3 until 12 Month</i>				Kurang dari 3 Bulan <i>Less Than 3 Month</i>			
	Dewasa <i>Adult</i>		Anak-Anak <i>Children</i>		Dewasa <i>Adult</i>		Anak-Anak <i>Children</i>	
	L <i>M</i>	P <i>F</i>	L <i>M</i>	P <i>F</i>	L <i>M</i>	P <i>F</i>	L <i>M</i>	P <i>F</i>
(1)	(14)	(15)	(16)	(17)	(18)	(19)	(20)	(21)
Januari / <i>January</i>	2	-	1	-	-	-	-	-
Februari / <i>February</i>	2	-	-	-	-	-	-	-
Maret / <i>March</i>	3	-	-	-	-	-	-	-
April / <i>April</i>	1	-	1	-	-	-	-	-
Mei / <i>May</i>	1	-	-	-	1	-	-	-
Juni / <i>June</i>	3	1	1	-	1	-	-	-
Juli / <i>July</i>	4	1	-	-	-	-	-	-
Agustus / <i>August</i>	2	-	1	1	1	-	-	-
September / <i>September</i>	2	-	1	-	1	-	-	-
Oktober / <i>October</i>	5	2	-	-	-	-	-	-
November / <i>November</i>	2	1	1	-	-	-	-	-
Desember / <i>December</i>	4	1	1	-	-	-	-	-

Lanjutan Tabel / *Continued Table 4.4.11*

Bulan Month	Pidana Kurung/Denda <i>Imprisonment</i>				Jumlah <i>Total</i>			
	Dewasa <i>Adult</i>		Anak-Anak <i>Children</i>		Dewasa <i>Adult</i>		Anak-Anak <i>Children</i>	
	L <i>M</i>	P <i>F</i>	L <i>M</i>	P <i>F</i>	L <i>M</i>	P <i>F</i>	L <i>M</i>	P <i>F</i>
(1)	(22)	(23)	(24)	(25)	(26)	(27)	(28)	(29)
Januari / <i>January</i>	2	-	-	-	2	-	-	-
Februari / <i>February</i>	3	-	-	-	3	-	-	-
Maret / <i>March</i>	-	-	-	-	-	-	-	-
April / <i>April</i>	-	1	-	-	-	1	-	-
Mei / <i>May</i>	-	-	-	-	-	-	-	-
Juni / <i>June</i>	7	2	-	-	9	-	-	-
Juli / <i>July</i>	5	1	-	-	6	-	-	-
Agustus / <i>August</i>	3	1	-	-	4	-	-	-
September / <i>September</i>	1	-	-	-	1	-	-	-
Oktober / <i>October</i>	1	-	-	-	1	-	-	-
November / <i>November</i>	1	-	-	-	1	-	-	-
Desember / <i>December</i>	4	-	-	-	4	-	-	-

Sumber : Lembaga Pemasyarakatan Labuhan Ruku
 Source : *Labuhan Ruku Correctional Institution*

4.5 KEMISKINAN DAN PEMBANGUNAN MANUSIA POVERTY AND HUMAN DEVELOPMENT

Tabel 4.5.1 Jumlah Keluarga Menurut Kecamatan dan Klasifikasi Keluarga di Kabupaten Batu Bara, 2018
Number of Households by Subdistrict and Household Classification in Batu Bara Regency 2018

Kecamatan Subdistrict	Pra Sejahtera Pre- prosperous Family	Keluarga Sejahtera Prosperous Family				Jumlah Total
		I	II	III	III+	
(1)	(2)	(3)	(4)	(5)	(6)	(7)
Sei Balai	1 641	783	4 630	200	15	7 269
Tanjung Tiram	2 534	3 285	3 345	858	308	10 330
Nibung H Angus	1 344	1 772	3 890	1 103	69	8 178
Talawi	436	2 203	3 215	1 964	252	8 070
Datuk Tanah Datar	311	1 545	3 462	1 575	656	7 549
Lima Puluh	513	2 057	3 360	2 758	336	9 024
Lima Puluh Pesisir	3 102	1 992	2 123	984	201	8 402
Datuk Lima Puluh	509	2 375	3 183	604	74	6 745
Air Putih	1 072	2 203	6 426	2 666	1 170	13 537
Sei Suka	231	1 352	2 338	2 220	1 175	7 316
Laut Tador	75	1 056	2 519	1 523	424	5 597
Medang Deras	1 448	2 430	4 224	3 224	934	12 260
Batu Bara	13 216	23 053	42 715	19 679	5 614	104 277

Sumber : Badan Pengendalian Penduduk dan Keluarga Berencana Kabupaten Batu Bara

Source : Population Control and Family Planning Office of Batu Bara Regency

Tabel 4.5.2 **Banyaknya Keluarga Menurut Tingkat Kesejahteraan tiap Kecamatan di Kabupaten Batu Bara, 2009-2018**
Number of Family by Prosperity Level and Subdistricts in Batu Bara Regency, 2009-2018

Kecamatan Subdistrict	Tingkat Kesejahteraan Level of Prosperity				
	Pra-S	KS-I	KS-II	KS-III	KS-III Plus
(1)	(2)	(3)	(4)	(5)	(6)
2009	14 445	13 447	26 534	24 958	7 096
2010	13 485	14 109	31 046	24 963	6 656
2011	11 344	13 521	34 796	27 028	6 459
2012	11 484	13 709	35 284	27 406	6 549
2013	11 394	17 572	28 991	30 157	11 479
2014	10 317	17 311	33 235	30 216	11 618
2015	10 317	17 314	33 235	30 165	102 693
2016	2 103	19 337	34 280	28 614	9 670
2017	14 295	21 364	32 879	20 324	8 629
2018	13 216	23 053	42 715	19 679	5 614

Sumber : Badan Pengendalian Penduduk dan Keluarga Berencana Kabupaten Batu Bara

Source : Population Control and Family Planning Office of Batu Bara Regency

Tabel 4.5.3 **Garis Kemiskinan dan Penduduk Miskin di Kabupaten Batu Bara, 2013-2018**
Table 4.5.3 **Poverty Line and Poor People in Batu Bara Regency, 2013-2018**

Tahun Year	Garis Kemiskinan Poverty Line (rupiah)	Penduduk Miskin Poor People	
		Jumlah Total (000 jiwa)	Persentase Percentage
(1)	(2)	(3)	(4)
2013	303 019	46,86	11,92
2014	310 494	44,72	11,25
2015	320 422	50,37	12,61
2016	347 533	49,42	12,24
2017	363 741	50,91	12,48
2018	381 651	51,78	12,57

Sumber : Survei Sosial Ekonomi Nasional
 Source : National Socio Economic Survey

4.6 SOSIAL LAINNYA

OTHER SOCIAL

Tabel 4.6.1 Jumlah Panti Asuhan Menurut Kecamatan, Status, Kapasitas dan Penghuni di Kabupaten Batu Bara, 2018
Table 4.6.1 *Number of Orphan Ages by Subdistrict, Status, Capacity and Occupant in Batu Bara Regency, 2018*

Kecamatan <i>Subdistrict</i>	Pemerintah <i>State</i>			Swasta <i>Private</i>		
	Jumlah <i>Total</i>	Kapasitas <i>Capacity</i>	Penghuni <i>Occupant</i>	Jumlah <i>Total</i>	Kapasitas <i>Capacity</i>	Penghuni <i>Occupant</i>
(1)	(2)	(3)	(4)	(5)	(6)	(7)
Sei Balai	-	-	-	-	-	-
Tanjung Tiram	-	-	-	1	50	25
Nibung Hangus	-	-	-	-	-	-
Talawi	-	-	-	-	-	-
Datuk Tanah Datar	-	-	-	-	-	-
Lima Puluh	-	-	-	1	30	24
Lima Puluh Pesisir	-	-	-	-	-	-
Datuk Lima Puluh	-	-	-	-	-	-
Air Putih	-	-	-	-	-	-
Sei Suka	-	-	-	-	-	-
Laut Tador	-	-	-	-	-	-
Medang Deras	-	-	-	1	50	38
Batu Bara	-	-	-	3	130	87

Sumber : Dinas Sosial Kabupaten Batu Bara
 Source : *Social Section Regional Secretariat of Batu Bara Regency*

Tabel 4.6.2 Jumlah Penyandang Masalah Kesejahteraan Sosial (PMKS) Menurut Kecamatan di Kabupaten Batu Bara, 2018
Table 4.6.2 *Number of Peoples with Social Welfare Problem by Subdistrict in Batu Bara Regency, 2018*

Kecamatan <i>Subdistrict</i>	Jenis PMKS <i>Kinds of Disabled Social Welfare Problem</i>					
	Anak Balita Terlantar <i>Neglected Childhood</i>	Anak Terlantar Waif	Anak Berhadapan Dengan Hukum <i>Children in Conflict With the Law</i>	Anak Jalanan <i>Street Children</i>	Anak Dengan Kedisabil- itan <i>Children With Disabilities</i>	Anak Korban Tindak Kekerasan <i>Children Victims of Violence</i>
(1)	(2)	(3)	(4)	(5)	(6)	(7)
Sei Balai	-	-	-	-	8	-
Tanjung Tiram	-	8	5	-	4	1
Nibung Hangus	1	7	-	-	2	-
Talawi	11	96	12	-	8	10
Datuk Tanah Datar	6	53	-	-	2	1
Lima Puluh	-	45	15	12	1	-
Lima Puluh Pesisir	4	50	-	-	4	-
Datuk Lima Puluh	4	39	-	-	13	-
Air Putih	-	29	4	-	22	-
Sei Suka	-	-	1	-	3	-
Laut Tador	-	-	-	-	4	-
Medang Deras	5	20	1	-	14	1
Batu Bara	31	347	38	12	85	13

Lanjutan Tabel / Continued Table 4.6.2

Kecamatan <i>Subdistrict</i>	Jenis PMKS <i>Kinds of Social Welfare Problem</i>					
	Anak Memerlukan Perlindungan Khusus <i>Children Requires Special Protection</i>	Lanjut Usia Terlantar <i>Neglected Elderly</i>	Penyan- dang Disabilitas <i>Persons with Disabili-ties</i>	Tuna Susila <i>Sluttish</i>	Gelan- dangan <i>Vagrant</i>	Pengemis <i>Beggar</i>
(1)	(8)	(9)	(10)	(11)	(12)	(13)
Sei Balai	-	86	152	1	-	-
Tanjung Tiram	-	50	65	-	-	7
Nibung Hangus	-	9	125	-	7	1
Talawi	-	271	228	-	1	20
Datuk Tanah Datar	-	111	86	-	-	-
Lima Puluh	-	223	71	3	11	25
Lima Puluh Pesisir	-	420	154	-	1	5
Datuk Lima Puluh	-	49	157	-	-	1
Air Putih	-	62	182	-	-	1
Sei Suka	-	6	56	-	1	1
Laut Tador	-	62	55	-	-	1
Medang Deras	-	322	210	-	6	8
Batu Bara	-	1 671	1 541	4	27	70

Lanjutan Tabel / Continued Table 4.6.2

Kecamatan <i>Subdistrict</i>	Jenis PMKS <i>Kinds of Social Welfare Problem</i>					
	Pemulung <i>Scavengers</i>	Kelompok Minoritas <i>Minorities</i>	Bekas Warga Binaan Lembaga Pemasya-rakatan <i>Former Residents Patronage Penitentiary</i>	Penderita HIV/AIDS <i>Trubled Families Social Psychological</i>	Korban Penyalah- gunaan NAPZA <i>Drug Abusers</i>	Korban Traffick- ing <i>Victims of Traffick- ing</i>
(1)	(14)	(15)	(16)	(17)	(18)	(19)
Sei Balai	5	-	1	-	-	-
Tanjung Tiram	9	-	1	-	-	-
Nibung Hangus	2	-	1	-	3	-
Talawi	6	-	17	-	97	-
Datuk Tanah Datar	-	-	8	-	-	-
Lima Puluh	9	-	-	1	-	-
Lima Puluh Pesisir	1	-	16	-	2	-
Datuk Lima Puluh	6	-	-	-	-	-
Air Putih	17	-	7	-	-	-
Sei Suka	5	-	8	-	9	-
Laut Tador	1	-	-	-	-	-
Medang Deras	12	-	7	1	5	-
Batu Bara	73	-	66	2	116	-

Lanjutan Tabel / Continued Table 4.6.2

Kecamatan <i>Subdistrict</i>	Jenis PMKS <i>Kinds of Social Welfare Problem</i>				
	Korban Tindak Kekerasan <i>Victims of Violence</i>	Pekerja Migran Bermasalah Sosial <i>Social Problematic Migrant Workers</i>	Korban Bencana Alam <i>Victims of Natural Disasters</i>	Korban Bencana Sosial <i>Social Disaster Victims</i>	Wanita Rawan Sosial Ekonomi <i>Socio- economic Prone Women</i>
(1)	(20)	(21)	(22)	(23)	(24)
Sei Balai	-	-	4	-	260
Tanjung Tiram	-	-	6	-	42
Nibung H Angus	-	-	1	-	188
Talawi	-	-	7	-	333
Datuk Tanah Datar	-	-	-	-	82
Lima Puluh	-	-	1	-	331
Lima Puluh Pesisir	-	-	4	-	387
Datuk Lima Puluh	-	-	1	-	126
Air Putih	-	-	4	-	519
Sei Suka	-	-	-	-	91
Laut Tador	-	-	3	-	102
Medang Deras	-	-	9	-	269
Batu Bara	-	-	40	-	2 730

Lanjutan Tabel / *Continued Table 4.6.2*

Kecamatan <i>Subdistrict</i>	Jenis PMKS <i>Kinds of Social Welfare Problem</i>				Jumlah <i>Total</i>
	Keluarga Bermasa- lah Sosial Psikologis <i>Trubled Families Social Psycho- logical</i>	Komunitas Adat Terpencil <i>Remote Indigenous Commu- nities</i>	Fakir Miskin <i>The Poor (jiwa/ persons)</i>	Keluarga Berumah Tidak Layak Huni <i>Family of Not Livable House (rumah/ houses)</i>	
(1)	(25)	(26)	(27)	(28)	(29)
Sei Balai	7	-	15 365	253	16 142
Tanjung Tiram	1	-	32 336	387	32 922
Nibung H Angus	12	-	29 938	813	31 110
Talawi	5	-	20 345	488	21 955
Datuk Tanah Datar	7	-	10 352	242	10 950
Lima Puluh	4	-	11 294	213	12 259
Lima Puluh Pesisir	1	-	25 415	562	27 026
Datuk Lima Puluh	-	-	13 004	386	13 786
Air Putih	10	-	17 599	240	18 696
Sei Suka	2	-	6 638	276	7 097
Laut Tador	6	-	5 031	9	5 274
Medang Deras	6	-	32 942	722	34 560
Batu Bara	61	-	220 259	4 591	231 777

Sumber : Dinas Sosial Kabupaten Batu Bara
 Source : *Social Section Regional Secretariat of Batu Bara Regency*

Tabel 4.6.3 **Jumlah Pendayagunaan Perpustakaan Daerah Menurut Jenisnya di Kabupaten Batu Bara, 2018**
Table *Number of Local Library Administrative by Type in Batu Bara Regency, 2018*

Jenis Pendayagunaan <i>Type of Administrative</i>	Jumlah <i>Total</i>
(1)	(2)
1. Anggota	12 500
2. Pengunjung	24 085
3. Buku yang dipinjam	25 985
4. Peminjam	14 975
5. Pengunjung perpustakaan keliling	28 055
Jumlah	105 600

Sumber : Dinas Perpustakaan Kabupaten Batu Bara
 Source *Libraries Office of Batu Bara Regency*

Tabel
Table **4.6.4** **Jumlah Perpustakaan Binaan Menurut Jenisnya di Kabupaten Batu Bara, 2018**
Number of Scouted Library by Type in Batu Bara Regency, 2018

Jenis Perpustakaan <i>Type of Library</i> (1)	Jumlah <i>Total</i> (2)
1. Perpustakaan Desa/Kelurahan	133
2. Perpustakaan Kecamatan	3
3. Perpustakaan Puskesmas	2
4. Perpustakaan LAPAS	1
5. Perpustakaan Karang Taruna	1
6. Perpustakaan Masjid	7
7. Perpustakaan Gereja	5
8. Taman Bacaan Masyarakat (TBM)	18
9. Perpustakaan Inalum (BUMN)	1
10. Perpustakaan Sekolah	312
11. Rumah Baca	2
12. Perpustakaan Nelayan	1
Jumlah	486

Sumber : Dinas Perpustakaan Kabupaten Batu Bara
Source : *Libraries Office of Batu Bara Regency*

Tabel 4.6.5 **Jumlah Koleksi Perpustakaan Daerah Menurut Jenisnya di Kabupaten Batu Bara, 2018**
Table *Number of Local Library Collection by Type in Batu Bara Regency, 2018*

Jenis Koleksi <i>Type of Collection</i>	Jumlah <i>Total</i>	
	Judul <i>Title</i>	Eksemplar <i>Copies</i>
(1)	(2)	(3)
1. Buku	10 167	24 586
2. Surat Kabar	109	7 929
3. Majalah	63	385
4. Brosur Perpustakaan	2	2 000
5. Peta	5	5
6. Globe	1	1
7. Permainan/Alat Peraga	-	-
8. Audio Visual	100	100
Jumlah	10 447	35 006

Sumber : Dinas Perpustakaan Kabupaten Batu Bara
 Source *Libraries Office of Batu Bara Regency*

Tabel 4.6.6 **Jumlah Akte Kelahiran yang Dikeluarkan Menurut Kecamatan di Kabupaten Batu Bara, 2014-2018**
Number of Birth Certificates are issued by Subdistrict in Batu Bara Regency, 2014-2018

Kecamatan Subdistrict	2014	2015	2016	2017	2018
(1)	(2)	(3)	(4)	(5)	(6)
Sei Balai	1 628	846	116	571	796
Tanjung Tiram	1 691	879	321	3 701	2 163
Nibung Hangus	-	-	-	-	-
Talawi	1 575	686	350	1 475	1 827
Datuk Tanah Datar	-	-	-	-	-
Lima Puluh	3 577	1 277	656	1 950	3 171
Lima Puluh Pesisir	-	-	-	-	-
Datuk Lima Puluh	-	-	-	-	-
Air Putih	1 790	688	310	1 027	1 643
Sei Suka	1 682	830	577	1 053	1 785
Laut Tador	-	-	-	-	-
Medang Deras	1 106	310	266	1 665	3 300
Batu Bara	13 049	5 516	2 596	11 442	14 685

Sumber : Dinas Kependudukan dan Pencatatan Sipil Kabupaten Batu Bara
 Source : Civil Registration Office of Batu Bara Regency

PERTANIAN

AGRICULTURE

BAB
Chapter
05

Tahukah Anda?...

Lahan Pertanian Sawah

Agriculture Land for Rice Fields

16.496,9 hektar

Karet
Rubber
825 TON

Kelapa Sawit
Palm Oil
193.243 TON

PRODUKSI
HASIL
PERKEBUNAN
2018

Ternak di luar RPH
di **Terbanyak**
Kecamatan **Lima Fuluh**
2.252
18,58%

Coklat
Cocoa
2.554
TON

Kelapa
Coconut
50.604
TON

Pinang
Arecanut
204 TON

Sumber/Source: Laporan Statistik Pertanian Tanaman Pangan, Penggunaan Lahan
Statistic Report of Food Crops, land utilization

Dinas Peternakan dan Perkebunan Kabupaten Batu Bara
Animal Husbandry and Estates Services of Batu Bara Regency

PENJELASAN TEKNIS

TECHNICAL NOTES

1. **Lahan sawah** adalah lahan pertanian yang berpetak-petak dan dibatasi oleh pematang (galangan), saluran untuk menahan/ menyalurkan air, yang biasanya ditanami padi sawah tanpa memandang dari mana diperoleh atau status lahan tersebut. Lahan yang dimaksud termasuk lahan yang terdaftar di Pajak Bumi Bangunan, lahan Pembangunan Daerah, lahan bengkok, lahan serobotan, lahan rawa yang ditanami padi dan lahan bekas tanaman tahunan yang telah dijadikan sawah, baik yang ditanami padi, palawija atau tanaman semusim lainnya.
 2. Data pokok tanaman pangan yang dikumpulkan adalah luas panen dan produktivitas (hasil per hektar). Produksi tanaman pangan merupakan hasil perkalian antara luas panen dengan produktivitas. Pengumpulan data luas panen dilakukan setiap bulan dengan pendekatan area kecamatan di seluruh wilayah Indonesia. Pengumpulan data produktivitas dilakukan melalui pengukuran langsung pada plot ubinan berukuran 2½ m x 2½ m. Pengumpulan data produktivitas dilakukan setiap subround (empat
1. **Wetland** is agricultural land that separated by small dykes to resist water, where the main crop is usually wetland paddy without considering where it is got from or the status of the land. It includes the land that is registered at land income tax office, regional development contribution, 'bengkok' land, illegal ownership, swamps for rice cultivation, and annual crop land mark that has been used as rice field, which are both planted with paddy, secondary crops or the other seasonal crops.
 2. The main food crops data collected consists of harvested area and productivity (yield per hectare). Food crops production is generated by harvested area multiplied by productivity. The harvested area data is collected every month using sub district area approach in all sub district in Indonesia. The productivity data collection is conducted by a direct measurement in 2½m x 2½m crop cutting plot. The productivity measurement is conducted in every subround (four monthly) at the time when farmers are harvesting their

bulanan) pada waktu panen petani.

crops.

3. Data produksi padi dan palawija yang disajikan adalah dalam kualitas: gabah kering giling (padi), pipilan kering (jagung), biji kering (kedelai dan kacang tanah), dan umbi basah (ubi kayu dan ubi jalar).

3. *Production of paddy and secondary crops data are presented in the form of: dry unhusked rice (paddy), dry loose maize (maize), dry shells crops (soybeans and peanuts), and fresh roots (cassava and sweet potatoes).*

4. **Tanaman sayuran dan buah-buahan semusim**

Tanaman sayuran semusim adalah tanaman sumber vitamin, garam mineral dan lain-lain yang dikonsumsi dari bagian tanaman yang berupa daun, bunga, buah, dan umbinya, yang berumur kurang dari satu tahun.

Tanaman buah-buahan semusim adalah tanaman sumber vitamin, garam mineral, dan lain-lain yang dikonsumsi dari bagian tanaman yang berupa buah, berumur kurang dari satu tahun, tidak berbentuk pohon/rumpun tetapi menjalar dan berbatang lunak.

4. ***Seasonal vegetable and fruit plants***

Seasonal vegetable plants are plants which are the sources of vitamin, mineral salt, etc, consumed from the part of the plant in the form of leaf, flower, fruit, and root with the age of less than one year.

Seasonal fruit plants are plants which are the sources of vitamin, mineral salt, etc, consumed from the part of the plant in the form of fruits. These plants are creeps with the age of less than one year.

5. **Tanaman buah-buahan dan sayuran tahunan**

Tanaman buah-buahan tahunan adalah tanaman sumber vitamin, garam mineral, dan lain-lain yang dikonsumsi dari bagian tanaman yang berupa buah dan merupakan tanaman tahunan.

5. ***Annual fruit and vegetable plants***

Annual fruit plants are plants which are the sources of vitamin, contained mineral salt, etc, consumed from the part of plant in the form of fruit and more than one year of age.

Annual vegetable plants are plants which are the sources of vitamin,

Tanaman sayuran tahunan adalah tanaman sumber vitamin, garam mineral, dan lain-lain yang dikonsumsi dari bagian tanaman yang berupa daun dan atau buah yang berumur lebih dari satu tahun.

contained mineral salt, etc, consumed from the part of the plant in the form of vegetable and more than one year of age.

6. **Tanaman biofarmaka** adalah tanaman yang bermanfaat untuk obat-obatan, kosmetik, dan kesehatan yang dikonsumsi atau digunakan dari bagian-bagian tanaman seperti daun, batang, buah, umbi (rimpang) ataupun akar.

6. **Medicinal plants** are plants which are useful for medicine. It is consumed from part of the plant such as leaf, flower, fruit, tuber, and root.

7. **Tanaman hias** adalah tanaman yang mempunyai nilai keindahan baik bentuk, warna daun, tajuk maupun bunganya, sering digunakan untuk penghias pekarangan dan lain sebagainya.

7. **Ornamental plants** are plants which have a beauty value, either in shape, colour of leaf or crown of flower, and they are often used as a yard decorator.

8. **Luas panen tanaman hortikultura** adalah luas tanaman sayuran, buah-buahan, biofarmaka, dan tanaman hias yang diambil hasilnya/dipanen pada periode pelaporan.

8. **Harvested area of horticulture** is area which vegetable, fruit, medicinal and ornamental plant of crop harvested during the period of report.

9. **Luas panen untuk tanaman sayuran** adalah luas tanaman yang dipanen sekaligus/habis/dibongkar dan luas tanaman yang dipanen berkali-kali (lebih dari satu kali)/belum habis.

9. **Harvested area of vegetables** is area of entirely plant harvested/demolished and plant harvested several times/undemolished.

Tanaman yang dipanen sekaligus/

Entirely plants harvested/

habis/dibongkar adalah tanaman yang sehabis panen langsung dibongkar/dicabut, terdiri dari bawang merah, bawang putih, bawang daun, kentang, kol/kubis, kembang kol, petsai/sawi, wortel, lobak, dan kacang merah.

Tanaman yang dipanen berkali-kali (lebih dari satu kali)/belum habis adalah tanaman yang pemanenannya lebih dari satu kali dan biasanya dibongkar apabila panen terakhir sudah tidak memadai lagi, terdiri dari: kacang panjang, cabe besar, cabe rawit, jamur, tomat, terung, buncis, ketimun, labu siam, kangkung, bayam, melon, semangka, dan blewah.

demolished are plants usually harvested once and demolished to be substituted by other plants, consisting of: shallots, garlic, leeks, potato, cabbage, cauli flower, mustard green, carrots, chinese radish, and red kidney beans.

Plants harvested several times/undemolished are plants usually harvested more than once and demolished in the case that the last harvest was economically not profitable. They consist of: yard long beans, chili, small chili, mushroom, tomatoes, egg plant, frech beans, cucumber, pumpkin/chajota, swamp cabbage, spinach, melon, watermelon, and blewah.

10. **Produksi hortikultura** adalah hasil menurut bentuk produk dari setiap tanaman sayuran, buah-buahan, biofarmaka dan tanaman hias yang diambil berdasarkan luas yang dipanen/tanaman yang menghasilkan pada bulan/triwulan laporan.

11. **Kawasan hutan** adalah wilayah tertentu yang berupa hutan, yang ditunjuk dan atau ditetapkan oleh pemerintah untuk dipertahankan keberadaannya sebagai hutan tetap. Hal ini untuk menjamin kepastian hukum mengenai status kawasan

10. **Horticulture production** is the standard production quantity form of vegetable, fruit, medicinal and ornamental plant based on harvested area/the number of production plants reported monthly/quarterly.

11. **Forest Area** is a specific territory of forest ecosystem determined and or decided by the government as a permanent forest. Such decision is important to maintain the size of forest area and to ensure its legitimation and boundary

hutan, letak batas dan luas suatu wilayah tertentu yang sudah ditunjuk menjadi kawasan hutan tetap.

demarcation of permanent forest.

12. Berdasarkan Undang-Undang No. 41 Tahun 1999 tentang Kehutanan, kawasan hutan dibagi ke dalam kelompok Hutan Konservasi, Hutan Lindung, dan Hutan Produksi.
12. *In accordance to the Act on Forestry No. 41/1999, forest area is categorized as Conservation Forest, Protection Forest and Production Forest.*
13. **Hutan Konservasi** adalah kawasan hutan dengan ciri khas tertentu, yang mempunyai fungsi pokok pengawetan keanekaragaman tumbuhan dan satwa serta ekosistemnya.
13. **Conservation Forest** is a forest area having specific characteristic established for the purposes of conservation of animal and plant species as well as their ecosystem.
14. **Hutan Lindung** adalah kawasan hutan yang mempunyai fungsi pokok sebagai perlindungan sistem penyangga kehidupan untuk mengatur tata air, mencegah banjir, mengendalikan erosi, mencegah intrusi air laut, dan memelihara kesuburan tanah.
14. **Protection Forest** is a forest area designated to serve life support system, maintain hydrological system, prevent of flood, erosion control, seawater intrusion, and maintain soil fertility.
15. **Hutan Produksi** adalah kawasan hutan yang mempunyai fungsi pokok memproduksi hasil hutan. Hutan produksi terdiri dari Hutan Produksi Tetap (HP), Hutan Produksi Terbatas (HPT), dan Hutan Produksi yang dapat dikonversi.
15. **Production Forest** is a forest area designated mainly to promote sustainable forest production. Production forest is classified as permanent production forest, limited production forest, and convertible production forest.
16. **Reboisasi atau rehabilitasi hutan**
16. **Reforestation or forest rehabilitation**

bertujuan untuk menghidupkan kembali kawasan hutan yang kritis di wilayah daerah aliran sungai (DAS) yang dilaksanakan bersama masyarakat secara partisipatif.

is intended to rehabilitate the critical land inside forest area or watershed to improve their ecological and hydrological functions. The activities were conducted with active participation of local communities who live nearby the target area.

17. Pemanfaatan hasil hutan kayu adalah segala bentuk usaha yang memanfaatkan dan mengolah hasil hutan kayu dengan tidak merusak lingkungan dan tidak mengurangi fungsi pokok hutan. Kegiatan ini hanya dapat dilaksanakan pada areal hutan yang memiliki potensi untuk dilakukan kegiatan pemanfaatan hasil hutan kayu dan dapat dilaksanakan setelah diperoleh izin usaha.

17. Commercial utilization of timber as forest product is activities to utilize timber without destructing the environment and undermining the main functions of the forest area. Those activities could only be executed in forest area with high commercial timber value with license.

18. Produksi hasil hutan utama yang dihasilkan dari hutan adalah kayu bulat. Produksi kayu bulat ini dihasilkan dari hutan alam melalui kegiatan perusahaan Hak Pengusahaan Hutan (HPH/IUPHHK), kegiatan ijin pemanfaatan kayu (IPK) dalam rangka pembukaan wilayah hutan, pembangunan Hutan Tanaman Industri (HTI), serta kegiatan hutan rakyat.

18. The main product of commercial forest operation is log. The log is harvested from various sources such as natural forest granted to concessionaires (IUPHHK/HPH), land clearing activities (IPK), industrial forest plantation (HTI) and community forest.

19. **Kayu Gergajian** merupakan kayu hasil

*19. **Sawn Timber Constitutes** a sawmill*

konversi kayu bulat dengan menggunakan mesin gergaji, mempunyai bentuk yang teratur dengan sisi-sisi sejajar dan sudut-sudutnya siku dengan ketebalan tidak lebih dari 6 cm dan kadar air tidak lebih dari 18 persen. Kayu gergajian yang diolah langsung dari kayu bulat, wajib didukung dengan dokumen yang sah.

product derived from logs as raw material. The product is characterized with regular forms having parallel sides at right angle to each other, thickness not more than 6 cm and moisture content not to exceed 18 percent. Sawn timber produced directly from logs must be certified by a legal document.

20. **Kayu Lapis** adalah panel kayu yang tersusun dari lapisan veneer dibagian luarnya, sedangkan dibagian intinya (core) bisa berupa veneer atau material lain, diikat dengan lem kemudian di-press (ditekan) sedemikian rupa sehingga menjadi panel yang kuat. Termasuk dalam artian ini adalah kayu lapis yang dilapisi lagi dengan material lain.

20. **Plywood** is wood panel consisting of layers pressed together in between veneers; the core may be veneer or some other material, bound together with glue and pressed tightly together to make a strong panel. Included to this definition is plywood covered with other materials.

21. **Data statistik perikanan** merupakan data sekunder yang bersumber dari Direktorat Jenderal Perikanan Tangkap dan Direktorat Jenderal Budidaya. Statistik perikanan dibedakan atas data Perikanan Tangkap dan Perikanan Budidaya. Perikanan Tangkap diklasifikasikan atas penangkapan ikan di laut dan penangkapan ikan di perairan umum. Perikanan Budidaya diklasifikasikan atas jenis budidaya yaitu budidaya

21. **Fishery Statistics** are secondary data obtained from the Directorate General of Capture Fisheries and Directorate General of Aquaculture. Fishery statistics are categorized into capture fisheries and aquaculture. Capture fisheries are further classified into marine capture fisheries and inland open water capture fisheries. Aquaculture are further classified into several types of culture: marine culture, brackish water pond, fresh

laut, tambak, kolam, karamba, jaring apung, dan sawah.

water pond, cage, floating net, and fish breeding in paddy fields.

22. **Rumah Tangga Perikanan Tangkap** adalah rumah tangga yang melakukan kegiatan penangkapan ikan/binatang air lainnya/tanaman air dengan tujuan sebagian/seluruh hasilnya untuk dijual.

22. **A capture fishery household** is a household conducting activities in catching fishes/other aquatic animals/aquatic plants, for which the products are wholly or partly to be sold.

23. **Rumah Tangga Perikanan Budidaya** adalah rumah tangga yang melakukan kegiatan budidaya ikan/binatang air lainnya/tanaman air dengan tujuan sebagian/seluruh hasilnya untuk dijual.

23. **An aquaculture fishery household** is a household conducting activities in culturing fishes/other aquatic animals/aquatic plants, for which the products are wholly or partly to be sold different types of parameters.

ULASAN**DESCRIPTION****5.1 Tanaman Pangan**

Pada tahun 2018 produksi padi sawah di Batu Bara mengalami penurunan dibandingkan tahun 2017 yaitu sekitar 23,75 persen. Produksi padi sawah tahun 2018 mencapai 192.355,99 ton dengan rata-rata produksi 52,56 kw/ha. Kecamatan dengan produksi padi terbesar adalah Air Putih dan Medang Deras. Sedangkan produksi padi ladang pada tahun yang sama adalah nol karena di Batu Bara tidak ada yang mengusahakan padi ladang.

Produsen jagung terbesar di Batu Bara untuk tahun 2018 adalah Kecamatan Sei Suka dengan produksi sebesar 2.677,00 ton atau 41,63 persen dari total produksi jagung di Batu Bara yang mencapai 7.562,14 ton.

Tanaman ubi kayu diusahakan di seluruh kecamatan induk di Batu Bara kecuali Tanjung Tiram. Produksi tahun 2018 meningkat dibandingkan tahun 2017, dari 14.377,00 ton menjadi 17.196,51 ton.

Untuk tanaman bahan makanan lainnya seperti kacang kedelai dan kacang hijau, mengalami penurunan produksinya. Kecuali, kacang tanah dan ubi kayu.

5.2 Hortikultura

Pada tahun 2018 produksi cabe

5.1 Food Crops

In 2018 paddy production at Batu Bara has decreased compared to the year 2017 is about 23.75 percent. Paddy production in 2018 reached 192,355.99 tons with an average production of 52.56 kw/ha. Districts with the largest rice production is Air Putih and Medang Deras. While rice production in the same field is zero because at Batu Bara no effort paddy fields.

Largest corn producer Batu Bara for the year 2018 is Sei Suka with production of 2,677.00 tons or 41.63 percent of total corn production in the coal which reaches 7,562.14 tons.

Cassava crop cultivated in all parent districts in Batu Bara, except Tanjung Tiram. Production in 2018 increased compared to the year 2017, from 14,377.00 tons to 17,196.51 tons.

For other food crops such as soybeans and green beans have decreased, except peanuts and cassava production.

5.2 Horticulture

In the year 2018 red chilli production

merah di Batu Bara mencapai 63.775 kw. Kecamatan dengan produksi cabe terbesar adalah Lima Puluh disusul Air Putih dan Medang Deras.

Untuk produksi buah-buahan di Kabupaten Batu Bara yang paling banyak adalah buah mangga sebanyak 6.042 ton, buah pisang 2.449 ton, dan buah sawo 1.945 ton. Kecamatan dengan produksi mangga terbesar adalah Sei Balai disusul Medang Deras dan Sei Suka.

5.3 Perkebunan

Kabupaten Batu Bara merupakan salah satu sentra perkebunan di Sumatera Utara. Komoditi penting yang dihasilkan perkebunan di Kabupaten Batu Bara adalah karet, kelapa sawit, kelapa, coklat dan pinang.

Produksi karet pada tahun 2018 sebesar 824,98 ton. Kecamatan Laut Tador dan Sei Suka merupakan kecamatan penghasil karet terbesar di Batu Bara.

Tanaman kelapa sawit ditanam di seluruh kecamatan di Kabupaten Batu Bara. Produksi kelapa sawit TBS (Tanda Buah Segar) tahun 2018 sebesar 193.243 ton dengan total luas tanaman 12.047 ha. Nibung Hangus merupakan kecamatan penghasil kelapa sawit terbesar di Batu Bara.

Produksi tanaman kelapa (kopra) di Batu Bara tahun 2018 mencapai 50.604

in Batu Bara reached 63,775 qy. The largest red chilli production is Lima Puluh followed Air Putih and Medang Deras.

For the production of fruits in Batu Bara Regency is at most as much mango 6,042 tons, 2,449 tons of banana, 1,945 tons of sapodilla. The largest mango production is Sei Balai followed Medang Deras and Sei Suka.

5.3 Estate Crops

Batu Bara Regency is one of the estate crops center in Sumatera Utara Province. With rubber, oil palm, coconuts, cocoa and arecanuts as the main commodities.

Rubber production in 2018 amounted to 824.98 tons. Laut Tador and Sei Suka is the largest rubber producing in Batu Bara Regency.

Palm oil plantations are planted throughout the district in Batu Bara Regency. Production of oil palm fresh fruit bunches (Fresh signs of fruit) in 2018 amounted to 193,243 tons with a total area of 12,047 ha. Nibung Hangus is the district's largest palm oil producer in Batu Bara.

Coconut (copra) production of Batu Bara Regency in 2018 reached 50,604 tons with the planted area reached 8,724 ha. Nibung Hangus is the biggest coconut (copra) producer in Batu Bara Regency

ton dengan luas tanaman mencapai 8.724 ha. Kecamatan Nibung Hangus merupakan penghasil kelapa (kopra) terbesar di Batu Bara dengan total produksi 15.006 ton.

Produksi kakao pada tahun 2018 sebesar 2.553,65 ton. Kecamatan Tanjung Tiram merupakan penghasil terbesar kakao di Batu Bara.

Produksi pinang pada tahun 2018 sebesar 204 ton yang berarti mengalami peningkatan dibandingkan tahun 2017. Kecamatan Air Putih, Nibung Hangus dan Medang Deras merupakan penghasil terbesar pinang di Batu Bara.

Selain perkebunan yang dikelola oleh rakyat, Batu Bara juga merupakan sentra perkebunan yang dikelola oleh swasta dan BUMN (PNP/PTP). Komoditas yang diusahakan antara lain karet dan kelapa sawit.

5.4 Peternakan

Produksi daging unggas tahun 2018 yang terbesar adalah ayam ras yaitu sebesar 566,90 ton, untuk ternak kecil yang terbesar adalah babi yaitu 621,00 ton dan untuk ternak besar adalah sapi dengan produksi daging sebesar 339,00 ton.

Dibandingkan tahun 2017, populasi unggas di Batu Bara menurun kecuali ayam ras pedaging dan ayam kampung. Untuk ternak kecil juga semua meningkat.

with 15,006 tons.

Cocoa production in 2018 amounted to 2,553.65 tons. Tanjung Tiram is the largest producer of cocoa in Batu Bara.

Arecanuts production in 2018 amounted to 204 tons, which means has increased compared to the year 2017. Air Putih, Nibung Hangus and Medang Deras is the largest producer of arecanuts in Batu Bara.

Besides smallholder estates, Batu Bara Regency is also the center of Large Scale Estates, which ran by private and government (PNP/PTP). Oil palm and rubber are their main commodities.

5.4 Animal Husbandry

The largest poultry meat production in 2017 is broiler that is equal to 565.16 tons, for the largest small livestock is pig that 621.00 tons, and for large livestock are cow with 339.00 tons.

The population of poultry in Batu Bara of the year 2017 to 2018 are decrease except broiler and domestic hens. For small cattle also overall increased. For all livestock also increased.

Untuk semua ternak besar juga meningkat.

5.5 Perikanan

Produksi ikan tangkap dari laut di Batu Bara pada tahun 2018 sebesar 26.311,70 ton sedangkan ikan tangkap dari perairan umum tidak berproduksi. Produksi terbesar dihasilkan oleh Kecamatan Tanjung Tiram yaitu sebesar 9.998,45 ton disusul Medang Deras dengan produksi sebesar 6.051,69 ton.

Produksi perikanan budidaya di Batu Bara tahun 2018 sebanyak 1.281,65 ton. Sebanyak 54,84 ton dari hasil budidaya laut, 542,49 ton dari hasil budidaya tambak, dan 684,39 ton dari hasil budidaya kolam.

Jumlah rumah tangga perikanan budidaya sebanyak 1.250 rumah tangga, terdiri dari 65 rumah tangga budidaya laut, 149 rumah tangga petambak, dan 1.036 rumah tangga budidaya kolam.

5.6 Kehutanan

Menurut fungsinya hutan dibagi menjadi hutan suaka marga satwa, hutan lindung, hutan produksi terbatas, hutan produksi, hutan konversi dan hutan wisata. Total areal hutan di Batu Bara mencapai 3.205,74 ha yang dirinci atas 48,47 persen hutan produksi terbatas dan 51,53 persen hutan lindung.

5.5 Fishery

Marine fish production in the Batu Bara in the year 2018 amounted to 26,311.70 tons, while inland fish did not produce. The highest production by the District of Tanjung Tiram that is equal to 9,998.45 tons, followed Medang Deras with the production of 6,051.69 tons.

Aquaculture production in the Batu Bara in the year 2018 amounted to 1,281.65 tons. Total of 54.84 tons from marine culture, 542.49 tons from brackish water pond and 684.39 tons from fresh water pond.

Number of aquaculture households were 1,250 households, consisting of 65 marine culture households, 149 brackish water pond households and 1,036 fresh water pond households.

5.6 Forestry

According to its function, forestland use consists of animal reservation forest, production forest, limited production forest and conservation forest. The total forest area of Batu Bara Regency was 3,205.74 hectares, comprising of 48.47 percent limited production forest and 51.53 percent protection forest.

Areal hutan terluas terdapat di Kecamatan Medang Deras seluas 2.090,34 ha disusul Sei Suka dan urutan ketiga Talawi dengan luas masing-masing 387,76 ha dan 355,96 ha.

The largest forest area located on district of Medang Deras as much as 2,090.34 hectares followed by Sei Suka and Talawi the figures were 387.76 hectares and 355.96 hectares


<https://batubarakab.bps.go.id>

Grafik
Figure

5.1

Persentase Jumlah Produksi Padi (Sawah+Ladang) Menurut Kecamatan di Kabupaten Batu Bara, 2018

Percentage of Paddy Production by Subdistrict in Batu Bara Regency, 2018 (%)

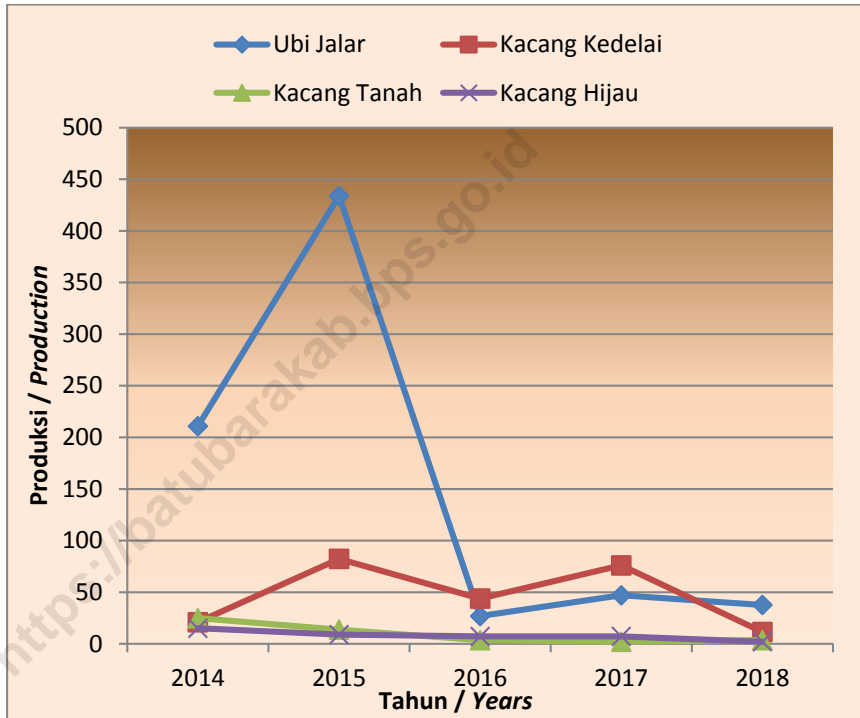


Sumber : Dinas Pertanian Kabupaten Batu Bara
Source : Agriculture Office of Batu Bara Regency

Grafik
Figure

5.2

Produksi Ubi Jalar, Kacang Kedelai, Kacang Tanah, dan Kacang Hijau di Kabupaten Batu Bara, 2014 – 2018
Production of Sweet Potatoes, Soybeans, Peanuts, and Small Green Peans in Batu Bara Regency, 2014 – 2018



Sumber : Dinas Pertanian Kabupaten Batu Bara
Source : Agriculture Office of Batu Bara Regency

5.1 TANAMAN PANGAN

FOOD CROPS

Tabel 5.1.1 Luas Lahan Pertanian Untuk Persawahan Menurut Kecamatan di Kabupaten Batu Bara (hektar), 2018
Table 5.1.1 *Total Agriculture Land for Rice Fields by Subdistricts in Batu Bara Regency (hectar), 2018*

Kecamatan <i>Subdistrict</i>	Lahan Pertanian Sawah <i>Agriculture Land for Rice Fields</i>
(1)	(2)
Sei Balai	2 107,0
Tanjung Tiram	0,0
Nibung Hangus	600,0
Talawi	443,5
Datuk Tanah Datar	748,0
Lima Puluh	77,3
Lima Puluh Pesisir	2 098,0
Datuk Lima Puluh	1 557,1
Air Putih	4 172,0
Sei Suka	1 388,0
Laut Tador	5,0
Medang Deras	3 301,0
Batu Bara	16 496,9

Sumber : Laporan Statistik Pertanian Tanaman Pangan, Penggunaan Lahan
Source : *Statistic Report of Food Crops, land utilization*

Tabel 5.1.2 **Luas Lahan Sawah Menurut Jenis Pengairan dan Kecamatan di Kabupaten Batu Bara(hektar), 2018**
Table *Area of Wetland by Type of Irrigation and Subdistricts in Batu Bara Regency (hectar), 2018*

Kecamatan <i>Subdistrict</i>	Irigasi <i>Irrigation</i>	Tadah Hujan <i>Rainfed</i>	Rawa Pasang Surut Tidal <i>Marsh</i>	Rawa Lebak <i>Lowland Marsh</i>	Jumlah <i>Total</i>
(1)	(2)	(3)	(4)	(5)	(6)
Sei Balai	2 107,0	0,0	0,0	0,0	2 107,0
Tanjung Tiram	0,0	0,0	0,0	0,0	0,0
Nibung Hangus	295,0	305,0	0,0	0,0	600,0
Talawi	0,0	443,5	0,0	0,0	443,5
Datuk Tanah Datar	748,0	0,0	0,0	0,0	748,0
Lima Puluh	77,3	0,0	0,0	0,0	77,3
Lima Puluh Pesisir	2 098,0	0,0	0,0	0,0	2 098,0
Datuk Lima Puluh	1 517,1	40,0	0,0	0,0	1 557,1
Air Putih	4 132,0	40,0	0,0	0,0	4 172,0
Sei Suka	1 367,2	20,8	0,0	0,0	1 388,0
Laut Tador	0,0	5,0	0,0	0,0	5,0
Medang Deras	2 286,0	1.015,0	0,0	0,0	3 301,0
Batu Bara	14 627,6	1869,3	0,0	0,0	16 496,9

Sumber : Laporan Statistik Pertanian Tanaman Pangan, Penggunaan Lahan
 Source : *Statistic Report of Food Crops, land utilization*

Tabel 5.1.3 **Luas Lahan Tegal/Kebun, Ladang/Huma, dan Lahan yang Sementara Tidak Diusahakan Menurut Kecamatan di Kabupaten Batu Bara (hektar), 2018**
Area of Dry Field/Garden, Shifting Cultivation, Land and Temporarily Unused Land by Subdistricts in Batu Bara Regency (hectar), 2018

Kecamatan <i>Subdistrict</i>	Tegal/Kebun <i>Dry Field/Garden</i>	Ladang/Huma <i>Shifting Cultivation</i>	Sementara Tidak Diusahakan <i>Temporarily Unused</i>
(1)	(2)	(3)	(4)
Sei Balai	67,0	0,0	0,0
Tanjung Tiram	50,0	78,0	45,0
Nibung Hangus	100,0	120,0	30,0
Talawi	36,0	0,0	0,0
Datuk Tanah Datar	613,0	0,0	0,0
Lima Puluh	150,0	40,0	17,0
Lima Puluh Pesisir	116,0	30,0	0,0
Datuk Lima Puluh	120,0	40,0	0,0
Air Putih	49,0	842,0	0,0
Sei Suka	163,0	74,0	0,0
Laut Tador	205,0	104,0	0,0
Medang Deras	11,0	0,0	0,0
Batu Bara	1 680,0	1 328,0	92,0

Sumber : Laporan Statistik Pertanian Tanaman Pangan, Penggunaan Lahan
 Source : *Statistic Report of Food Crops, land utilization*

Tabel 5.1.4 **Luas Tanam, Luas Panen, Produksi, dan Rata-Rata Produksi Padi Sawah Menurut Kecamatan di Kabupaten Batu Bara, 2018**
Planted Area, Harvested Area, Production, and Average Yieldmper Hectare of Wetland Paddyby Subdistricts in Batu Bara Regency, 2018

Kecamatan Subdistrict	Luas Tanam Planted Area (Ha)	Luas Panen Harvested Area (Ha)	Produksi Production (Ton)	Rata-Rata Produksi Average Yield per Hectare (Kw/Ha)
(1)	(2)	(3)	(4)	(5)
Sei Balai	6 179,70	4 806,00	24 683,62	51,36
Tanjung Tiram	1 464,30	1 348,60	6 775,37	50,24
Nibung Hangus	-	-	-	-
Talawi	3 525,20	2 857,20	14 600,29	51,10
Datuk Tanah Datar	-	-	-	-
Lima Puluh	6 674,70	6 120,80	31 919,97	52,15
Lima Puluh Pesisir	-	-	-	-
Datuk Lima Puluh	-	-	-	-
Air Putih	10 446,00	9 557,00	51 034,38	53,40
Sei Suka	3 415,90	3 485,30	13 308,78	53,55
Laut Tador	-	-	-	-
Medang Deras	7 300,90	8 910,70	50 033,58	56,15
Batu Bara	39 006,70	37 085,60	192 355,99	52,56

Sumber : Dinas Pertanian Kabupaten Batu Bara
Source Agriculture Office of Batu Bara Regency

Tabel 5.1.5 **Luas Tanam, Luas Panen, Produksi, dan Rata-Rata Produksi Jagung Menurut Kecamatan di Kabupaten Batu Bara, 2018**
Planted Area, Harvested Area, Production, and Average Yieldmper Hectare of Corn by Subdistricts in Batu Bara Regency, 2018

Kecamatan Subdistrict	Luas Tanam Planted Area (Ha)	Luas Panen Harvested Area (Ha)	Produksi Production (Ton)	Rata-Rata Produksi Average Yield per Hectare (Kw/Ha)
(1)	(2)	(3)	(4)	(5)
Sei Balai	88,00	96,00	406,14	42,31
Tanjung Tiram	1 026,00	485,00	2 067,80	42,64
Nibung Hangus	-	-	-	-
Talawi	120,00	142,00	568,00	40,00
Datuk Tanah Datar	-	-	-	-
Lima Puluh	375,50	266,00	1 090,00	40,98
Lima Puluh Pesisir	-	-	-	-
Datuk Lima Puluh	-	-	-	-
Air Putih	139,40	127,30	509,20	40,00
Sei Suka	413,00	643,00	2 677,00	41,63
Laut Tador	-	-	-	-
Medang Deras	57,00	61,00	244,00	40,00
Batu Bara	2 218,90	1 820,30	7 562,14	41,54

Sumber : Dinas Pertanian Kabupaten Batu Bara
 Source : Agriculture Office of Batu Bara Regency

Tabel
Table 5.1.6 **Luas Tanam, Luas Panen, Produksi, dan Rata-Rata Produksi Kacang Kedelai Menurut Kecamatan di Kabupaten Batu Bara, 2018**
Planted Area, Harvested Area, Production, and Average Yieldmper Hectare of Soybeans by Subdistricts in Batu Bara Regency, 2018

Kecamatan Subdistrict	Luas Tanam Planted Area (Ha)	Luas Panen Harvested Area (Ha)	Produksi Production (Ton)	Rata-Rata Produksi Average Yield per Hectare (Kw/Ha)
(1)	(2)	(3)	(4)	(5)
Sei Balai	50,00	-	-	-
Tanjung Tiram	3,00	-	-	-
Nibung Hangus	-	-	-	-
Talawi	-	-	-	-
Datuk Tanah Datar	-	-	-	-
Lima Puluh	5,00	1,00	0,70	7,00
Lima Puluh Pesisir	-	-	-	-
Datuk Lima Puluh	-	-	-	-
Air Putih	15,00	15,00	10,82	7,21
Sei Suka	-	-	-	-
Laut Tador	-	-	-	-
Medang Deras	-	-	-	-
Batu Bara	73,00	16,00	11,52	7,20

Sumber : Dinas Pertanian Kabupaten Batu Bara
Source : Agriculture Office of Batu Bara Regency

Tabel 5.1.7 **Luas Tanam, Luas Panen, Produksi, dan Rata-Rata Produksi Kacang Tanah Menurut Kecamatan di Kabupaten Batu Bara, 2018**
Planted Area, Harvested Area, Production, and Average Yieldmper Hectare of Peanuts by Subdistricts in Batu Bara Regency, 2018

Kecamatan Subdistrict	Luas Tanam Planted Area (Ha)	Luas Panen Harvested Area (Ha)	Produksi Production (Ton)	Rata-Rata Produksi Average Yield per Hectare (Kw/Ha)
(1)	(2)	(3)	(4)	(5)
Sei Balai	3,00	3,00	3,65	12,16
Tanjung Tiram	-	-	-	-
Nibung Hangus	-	-	-	-
Talawi	-	-	-	-
Datuk Tanah Datar	-	-	-	-
Lima Puluh	-	-	-	-
Lima Puluh Pesisir	-	-	-	-
Datuk Lima Puluh	-	-	-	-
Air Putih	-	-	-	-
Sei Suka	-	-	-	-
Laut Tador	-	-	-	-
Medang Deras	-	-	-	-
Batu Bara	3,00	3,00	3,65	12,16

Sumber : Dinas Pertanian Kabupaten Batu Bara
 Source : Agriculture Office of Batu Bara Regency

Table 5.1.8 Luas Tanam, Luas Panen, Produksi, dan Rata-Rata Produksi Kacang Hijau Menurut Kecamatan di Kabupaten Batu Bara, 2018
Planted Area, Harvested Area, Production, and Average Yield per Hectare of Green Beans by Subdistricts in Batu Bara Regency, 2018

Kecamatan Subdistrict	Luas Tanam Planted Area (Ha)	Luas Panen Harvested Area (Ha)	Produksi Production (Ton)	Rata-Rata Produksi Average Yield per Hectare (Kw/Ha)
(1)	(2)	(3)	(4)	(5)
Sei Balai	-	-	-	-
Tanjung Tiram	3,00	2,00	1,31	6,55
Nibung Hangus	-	-	-	-
Talawi	-	-	-	-
Datuk Tanah Datar	-	-	-	-
Lima Puluh	-	-	-	-
Lima Puluh Pesisir	-	-	-	-
Datuk Lima Puluh	-	-	-	-
Air Putih	-	-	-	-
Sei Suka	-	-	-	-
Laut Tador	-	-	-	-
Medang Deras	1,00	1,00	0,69	6,90
Batu Bara	4,00	3,00	2,00	6,67

Sumber : Dinas Pertanian Kabupaten Batu Bara
Source : Agriculture Office of Batu Bara Regency

Tabel 5.1.9 **Luas Tanam, Luas Panen, Produksi, dan Rata-Rata Produksi Ubi Kayu Menurut Kecamatan di Kabupaten Batu Bara, 2018**
Planted Area, Harvested Area, Production, and Average Yieldmper Hectare of Cassava by Subdistricts in Batu Bara Regency, 2018

Kecamatan Subdistrict	Luas Tanam <i>Planted Area</i> (Ha)	Luas Panen <i>Harvested Area</i> (Ha)	Produksi <i>Production</i> (Ton)	Rata-Rata Produksi <i>Average Yield per Hectare</i> (Kw/Ha)
(1)	(2)	(3)	(4)	(5)
Sei Balai	81,00	77,00	3 272,00	424,94
Tanjung Tiram	-	-	-	-
Nibung Hangus	-	-	-	-
Talawi	45,00	27,00	1 188,51	440,19
Datuk Tanah Datar	-	-	-	-
Lima Puluh	175,00	13,00	585,00	450,00
Lima Puluh Pesisir	-	-	-	-
Datuk Lima Puluh	-	-	-	-
Air Putih	2,00	1,00	44,00	440,00
Sei Suka	326,00	268,00	11 935,00	445,34
Laut Tador	-	-	-	-
Medang Deras	8,00	4,00	172,00	430,00
Batu Bara	637,00	390,00	17 196,51	440,94

Sumber : Dinas Pertanian Kabupaten Batu Bara
 Source : Agriculture Office of Batu Bara Regency

Table 5.1.10 Luas Tanam, Luas Panen, Produksi, dan Rata-Rata Produksi Ubi Jalar Menurut Kecamatan di Kabupaten Batu Bara, 2018
Planted Area, Harvested Area, Production, and Average Yieldmper Hectare of Sweet Potatoes by Subdistricts in Batu Bara Regency, 2018

Kecamatan Subdistrict	Luas Tanam Planted Area (Ha)	Luas Panen Harvested Area (Ha)	Produksi Production (Ton)	Rata-Rata Produksi Average Yield per Hectare (Kw/Ha)
(1)	(2)	(3)	(4)	(5)
Sei Balai	1,00	2,00	37,65	188,23
Tanjung Tiram	-	-	-	-
Nibung H Angus	-	-	-	-
Talawi	-	-	-	-
Datuk Tanah Datar	-	-	-	-
Lima Puluh	-	-	-	-
Lima Puluh Pesisir	-	-	-	-
Datuk Lima Puluh	-	-	-	-
Air Putih	-	-	-	-
Sei Suka	-	-	-	-
Laut Tador	-	-	-	-
Medang Deras	-	-	-	-
Batu Bara	1,00	2,00	37,65	188,23

Sumber : Dinas Pertanian Kabupaten Batu Bara
Source : Agriculture Office of Batu Bara Regency

Tabel 5.1.11 **Luas Tanam, Luas Panen, Produksi, dan Rata-Rata Produksi Bahan Makanan Menurut Jenis Tanaman di Kabupaten Batu Bara, 2018**
Planted Area, Harvested Area, Production, and Average Yieldmper Hectare of Green Beans by Type of Crops in Batu Bara Regency, 2018

Jenis Tanaman <i>Type of Crops</i>	Luas Tanam <i>Planted Area</i> (Ha)	Luas Panen <i>Harvested Area</i> (Ha)	Produksi <i>Production</i> (Ton)	Rata-Rata Produksi <i>Average Yield per Hectare</i> (Kw/Ha)
(1)	(2)	(3)	(4)	(5)
Padi Sawah <i>Wetland Paddy</i>	39 006,70	37 085,60	192 355,99	52,56
Padi Ladang <i>Dryland Paddy</i>	-	-	-	-
Jagung <i>Corn</i>	2 218,90	1 820,30	7 562,14	41,54
Kacang Kedelai <i>Soybeans</i>	73,00	16,00	11,52	7,20
Kacang Tanah <i>Peanuts</i>	3,00	3,00	3,65	12,16
Kacang Hijau <i>Green Beans</i>	4,00	3,00	2,00	6,67
Ubi Kayu <i>Cassava</i>	637,00	390,00	17 196,51	440,94
Ubi Jalar <i>Sweet Potatoes</i>	1,00	2,00	37,65	188,23

Sumber : Dinas Pertanian Kabupaten Batu Bara
 Source : *Agriculture Office of Batu Bara Regency*

Tabel
Table **5.1.12** **Produksi Padi Sawah Menurut Kecamatan di Kabupaten Batu Bara, 2014 – 2018**
Wetland Paddy Production by Subdistricts in Batu Bara Regency, 2014 – 2018
(Ton)

Kecamatan Subdistrict	2014	2015	2016	2017	2018
(1)	(2)	(3)	(4)	(5)	(6)
Sei Balai	19 103,94	25 350,00	21 537,98	29 332,23	24 683,62
Tanjung Tiram	4 606,57	3 582,85	5 450,00	7 087,85	6 775,37
Nibung Hangus	-	-	-	-	-
Talawi	14 954,73	14 487,17	11 522,09	17 934,67	14 600,29
Datuk Tanah Datar	-	-	-	-	-
Lima Puluh	46 842,88	53 499,05	36 333,26	53 461,15	31 919,97
Lima Puluh Pesisir	-	-	-	-	-
Datuk Lima Puluh	-	-	-	-	-
Air Putih	46 598,88	48 474,92	39 748,55	66 733,78	51 034,38
Sei Suka	14 103,60	12 650,30	12 395,38	23 550,62	13 308,78
Laut Tador	-	-	-	-	-
Medang Deras	28 293,20	30 684,87	33 946,61	54 167,78	50 033,58
Batu Bara	173 841,40	188 729,15	160 933,87	252 268,08	192 355,99

Sumber : Dinas Pertanian Kabupaten Batu Bara
Source : Agriculture Office of Batu Bara Regency

Tabel 5.1.13 **Produksi Jagung Menurut Kecamatan di Kabupaten Batu Bara, 2014 – 2018**
Table 5.1.13 **Corn Production by Subdistricts in Batu Bara Regency, 2014 – 2018**
(Ton)

Kecamatan Subdistrict	2014	2015	2016	2017	2018
(1)	(2)	(3)	(4)	(5)	(6)
Sei Balai	76,00	16,75	336,56	277,50	406,14
Tanjung Tiram	491,40	1 064,10	4 318,08	3 328,81	2 067,80
Nibung Hangus	-	-	-	-	-
Talawi	-	37,83	465,66	109,87	568,00
Datuk Tanah Datar	-	-	-	-	-
Lima Puluh	207,00	142,04	633,35	2 263,23	1 090,00
Lima Puluh Pesisir	-	-	-	-	-
Datuk Lima Puluh	-	-	-	-	-
Air Putih	-	60,96	73,00	55,86	509,20
Sei Suka	82,00	102,41	958,77	1 784,46	2 677,00
Laut Tador	-	-	-	-	-
Medang Deras	8,27	7,68	117,60	46,26	244,00
Batu Bara	592,94	1 431,77	6 903,02	7 866,00	7 562,14

Sumber : Dinas Pertanian Kabupaten Batu Bara
 Source : Agriculture Office of Batu Bara Regency

Tabel
Table **5.1.14** **Produksi Kacang Kedelai Menurut Kecamatan di Kabupaten Batu Bara, 2014 – 2018**
Soybeans Production by Subdistricts in Batu Bara Regency, 2014 – 2018
(Ton)

Kecamatan Subdistrict	2014	2015	2016	2017	2018
(1)	(2)	(3)	(4)	(5)	(6)
Sei Balai	21,00	5,34	20,47	68,26	-
Tanjung Tiram	-	30,98	23,40	7,74	-
Nibung Hangus	-	-	-	-	-
Talawi	-	4,19	-	-	-
Datuk Tanah Datar	-	-	-	-	-
Lima Puluh	-	-	-	-	0,70
Lima Puluh Pesisir	-	-	-	-	-
Datuk Lima Puluh	-	-	-	-	-
Air Putih	-	41,77	-	-	10,82
Sei Suka	-	-	-	-	-
Laut Tador	-	-	-	-	-
Medang Deras	-	-	-	-	-
Batu Bara	21,00	82,27	43,87	76,00	11,52

Sumber : Dinas Pertanian Kabupaten Batu Bara
Source : Agriculture Office of Batu Bara Regency

Tabel 5.1.15 **Produksi Kacang Tanah Menurut Kecamatan di Kabupaten Batu Bara, 2014 – 2018**
Table 5.1.15 ***Peanuts Production by Subdistricts in Batu Bara Regency, 2014 – 2018***
(Ton)

Kecamatan Subdistrict	2014	2015	2016	2017	2018
(1)	(2)	(3)	(4)	(5)	(6)
Sei Balai	10,80	5,84	3,58	2,00	3,65
Tanjung Tiram	-	-	-	-	-
Nibung Hangus	-	-	-	-	-
Talawi	-	-	-	-	-
Datuk Tanah Datar	-	-	-	-	-
Lima Puluh	13,60	7,96	-	-	-
Lima Puluh Pesisir	-	-	-	-	-
Datuk Lima Puluh	-	-	-	-	-
Air Putih	0,82	-	-	-	-
Sei Suka	-	-	-	-	-
Laut Tador	-	-	-	-	-
Medang Deras	-	-	-	-	-
Batu Bara	24,84	13,79	3,58	2,00	3,65

Sumber : Dinas Pertanian Kabupaten Batu Bara
 Source : *Agriculture Office of Batu Bara Regency*

Tabel
Table 5.1.16 **Produksi Kacang Hijau Menurut Kecamatan di Kabupaten Batu Bara, 2014 – 2018**
Green Beans Production by Subdistricts in Batu Bara Regency, 2014 – 2018
(Ton)

Kecamatan Subdistrict	2014	2015	2016	2017	2018
(1)	(2)	(3)	(4)	(5)	(6)
Sei Balai	15,08	5,51	1,02	1,05	-
Tanjung Tiram	-	-	4,10	1,05	1,31
Nibung Hangus	-	-	-	-	-
Talawi	-	-	-	-	-
Datuk Tanah Datar	-	-	-	-	-
Lima Puluh	-	1,20	-	-	-
Lima Puluh Pesisir	-	-	-	-	-
Datuk Lima Puluh	-	-	-	-	-
Air Putih	-	-	-	-	-
Sei Suka	-	1,20	-	-	-
Laut Tador	-	-	-	-	-
Medang Deras	-	1,09	2,05	5,24	0,69
Batu Bara	15,08	9,00	7,17	7,34	2,00

Sumber : Dinas Pertanian Kabupaten Batu Bara
Source : Agriculture Office of Batu Bara Regency

Tabel 5.1.17 **Produksi Ubi Kayu Menurut Kecamatan di Kabupaten Batu Bara, 2014 – 2018**
Table 5.1.17 **Cassava Production by Subdistricts in Batu Bara Regency, 2014 – 2018**
(Ton)

Kecamatan Subdistrict	2014	2015	2016	2017	2018
(1)	(2)	(3)	(4)	(5)	(6)
Sei Balai	3 828,00	2 656,67	2 112,50	1 861,09	3 272,00
Tanjung Tiram	70,50	227,53	-	-	-
Nibung Hangus	-	-	-	-	-
Talawi	655,50	1 815,69	3 434,00	3 194,73	1 188,51
Datuk Tanah Datar	-	-	-	-	-
Lima Puluh	46 560,00	5 066,10	1 366,42	5 528,82	585,00
Lima Puluh Pesisir	-	-	-	-	-
Datuk Lima Puluh	-	-	-	-	-
Air Putih	203,00	311,17	552,50	150,40	44,00
Sei Suka	4 590,00	14 624,30	8 280,00	3 398,14	11 935,00
Laut Tador	-	-	-	-	-
Medang Deras	138,00	30,01	372,96	243,81	172,00
Batu Bara	56 045,00	24 731,47	16 118,38	14 377,00	17 196,51

Sumber : Dinas Pertanian Kabupaten Batu Bara
 Source : Agriculture Office of Batu Bara Regency

Tabel 5.1.18 **Produksi Ubi Jalar Menurut Kecamatan di Kabupaten Batu Bara, 2014 – 2018**
Sweet Potatoes Production by Subdistricts in Batu Bara Regency, 2014 – 2018
(Ton)

Kecamatan <i>Subdistrict</i>	2014	2015	2016	2017	2018
(1)	(2)	(3)	(4)	(5)	(6)
Sei Balai	161,50	117,18	17,88	31	37,65
Tanjung Tiram	17,00	24,46	-	-	-
Nibung Hangus	-	-	-	-	-
Talawi	-	-	-	-	-
Datuk Tanah Datar	-	-	-	-	-
Lima Puluh	199,50	278,30	9,00	-	-
Lima Puluh Pesisir	-	-	-	-	-
Datuk Lima Puluh	-	-	-	-	-
Air Putih	-	-	-	-	-
Sei Suka	-	13,98	-	-	-
Laut Tador	-	-	-	-	-
Medang Deras	8,50	-	-	16	-
Batu Bara	210,86	433,91	26,88	47	37,65

Sumber : Dinas Pertanian Kabupaten Batu Bara
 Source : Agriculture Office of Batu Bara Regency

5.2 HORTIKULTURA HORTICULTURE

Tabel 5.2.1 Luas Panen Tanaman Sayuran Menurut Kecamatan dan Jenis Tanaman di Kabupaten Batu Bara (ha), 2017 dan 2018
Table 5.2.1 *Harvested Area of Vegetables by Subdistrict and Kind of Plant in Batu Bara Regency (ha), 2017 and 2018*

Kecamatan Subdistrict	Bawang Merah Shallot		Cabai Chili		Kentang Potato		Kubis Cabbage	
	2017	2018	2017	2018	2017	2018	2017	2018
(1)	(2)	(3)	(4)	(5)	(6)	(7)	(8)	(9)
Sei Balai	–	1	14	11	–	–	–	–
Tanjung Tiram	–	–	13	22	–	–	–	–
Nibung Hangus
Talawi	–	–	3	–	–	–	–	–
Datuk Tanah Datar
Lima Puluh	5	14	1 033	852	–	–	–	–
Lima Puluh Pesisir
Datuk Lima Puluh
Air Putih	2	2	241	34	–	–	–	–
Sei Suka	1	1	193	12	–	–	–	–
Laut Tador
Medang Deras	–	–	20	17	–	–	–	–
Batu Bara	8	18	1 517	948	–	–	–	–

Lanjutan Tabel / *Continued Table 5.2.1*

Kecamatan <i>Subdistrict</i>	Petsai <i>Chinese Cabbage</i>		Tomat <i>Tomato</i>		Bawang Putih <i>Garlic</i>	
	2017 (10)	2018 (11)	2017 (12)	2018 (13)	2017 (14)	2018 (15)
Sei Balai	–	–	–	–	–	–
Tanjung Tiram	–	–	–	–	–	–
Nibung Hangus
Talawi	–	–	–	–	–	–
Datuk Tanah Datar
Lima Puluh	–	–	–	–	–	–
Lima Puluh Pesisir
Datuk Lima Puluh
Air Putih	10	12	–	–	–	–
Sei Suka	–	1	–	–	–	–
Laut Tador
Medang Deras	–	–	–	–	–	–
Batu Bara	10	13	–	–	–	–

Sumber/ *Source* : BPS, Statistik Pertanian Hortikultura SPH-SBS/ *BPS-Statistics Indonesia, Agricultural Statistic for Horticulture SPH-SBS*

Tabel 5.2.2 **Produksi Tanaman Sayuran Menurut Kecamatan dan Jenis Tanaman di Kabupaten Batu Bara (kuintal), 2017 dan 2018**
Production of Vegetables by Subdistrict and Kind of Plant in Batu Bara Regency (quintal), 2017 and 2018

Kecamatan Subdistrict	Bawang Merah Shallot		Cabai Chili		Kentang Potato		Kubis Cabbage	
	2017	2018	2017	2018	2017	2018	2017	2018
(1)	(2)	(3)	(4)	(5)	(6)	(7)	(8)	(9)
Sei Balai	–	2	3 196	1 799	–	–	–	–
Tanjung Tiram	–	–	1 893	2 937	–	–	–	–
Nibung Hangus
Talawi	–	–	328	–	–	–	–	–
Datuk Tanah Datar
Lima Puluh	282	99	167 357	120 677	–	–	–	–
Lima Puluh Pesisir
Datuk Lima Puluh
Air Putih	41	174	49 796	6 343	–	–	–	–
Sei Suka	3	10	22 561	1 672	–	–	–	–
Laut Tador
Medang Deras	–	–	5 708	1 805	–	–	–	–
Batu Bara	326	285	250 839	135 233	–	–	–	–

Lanjutan Tabel / *Continued Table 5.2.2*

Kecamatan <i>Subdistrict</i>	Petsai <i>Chinese Cabbage</i>		Tomat <i>Tomato</i>		Bawang Putih <i>Garlic</i>	
	2017	2018	2017	2018	2017	2018
(1)	(10)	(11)	(12)	(13)	(14)	(15)
Sei Balai	–	–	–	–	–	–
Tanjung Tiram	–	–	–	–	–	–
Nibung Hangus
Talawi	–	–	–	–	–	–
Datuk Tanah Datar
Lima Puluh	–	–	–	–	–	–
Lima Puluh Pesisir
Datuk Lima Puluh
Air Putih	505	710	–	–	–	–
Sei Suka	–	125	–	–	–	–
Laut Tador
Medang Deras	–	–	–	–	–	–
Batu Bara	505	835	–	–	–	–

Sumber/ *Source* : BPS, Statistik Pertanian Hortikultura SPH-SBS/ *BPS-Statistics Indonesia, Agricultural Statistic for Horticulture SPH-SBS*

Tabel 5.2.3 **Luas Panen Tanaman Sayuran dan Buah–Buahan Semusim Menurut Jenis Tanaman (ha), 2015 - 2018**
Harvested Area of Seasonal Vegetables and Fruits by Kind of Plant (ha), 2015 - 2018

Jenis Tanaman <i>Kind of Plants</i>	2015	2016	2017	2018
(1)	(2)	(3)	(4)	(5)
Sayuran/ <i>Vegetables</i>
Bawang Daun/ <i>Wlech Onion</i>	-	-
Bawang Merah/ <i>Shallot</i>	8	18
Bawang Putih/ <i>Garlic</i>	-	-
Bayam/ <i>Spinach</i>	25	19
Buncis/ <i>Green Bean</i>	-	-
Cabai Besar/ <i>Chili (Capsicum Annum)</i>	1 504	928
Cabai Rawit/ <i>Chili (Capsicum Frutescens)</i>	13	20
Cabai/ <i>Chili</i>	1 517	948
Jamur/ <i>Mushroom</i>	-	-
Kacang Merah/ <i>Red Bean</i>	-	-
Kacang Panjang/ <i>Yarldlong Bean</i>	23	29
Kangkung/ <i>Kangkong</i>	26	20
Kembang Kol/ <i>Cauliflower</i>	-	-
Kentang/ <i>Potato</i>	-	-
Ketimun/ <i>Cucumber</i>	9	15
Kubis/ <i>Cabbage</i>	-	-
Labu Siam/ <i>Chayote</i>	-	-
Lobak/ <i>Radish</i>	-	-
Paprika/ <i>Bell Pepper</i>	-	-
Petsai/ <i>Chinese Cabbage</i>	10	13
Terung/ <i>Eggplant</i>	8	13
Tomat/ <i>Tomato</i>	-	-
Wortel/ <i>Carrot</i>	-	-
Buah–buahan/ <i>Fruits</i>
Blewah/ <i>Cantaloupe</i>	-	-
Melon/ <i>Melon</i>	1	53
Semangka/ <i>Watermelon</i>	190	421
Stroberi/ <i>Strawberry</i>	-	-

Sumber/ *Source* : BPS, Statistik Pertanian Hortikultura SPH-SBS/ *BPS-Statistics Indonesia, Agricultural Statistic for Horticulture SPH-SBS*

Tabel
Table **5.2.4** **Produksi Tanaman Sayuran dan Buah–Buahan**
Semusim Menurut Jenis Tanaman (kuintal), 2015 -
2018
Production of Seasonal Vegetables and Fruits by
Kind of Plant (quintal), 2015 - 2018

Jenis Tanaman <i>Kind of Plants</i>	2015	2016	2017	2018
(1)	(2)	(3)	(4)	(5)
Sayuran/ <i>Vegetables</i>
Bawang Daun/ <i>Wlech Onion</i>	-	-
Bawang Merah/ <i>Shallot</i>	326	285
Bawang Putih/ <i>Garlic</i>	-	-
Bayam/ <i>Spinach</i>	1 345	1 120
Buncis/ <i>Green Bean</i>	-	-
Cabai Besar/ <i>Chili (Capsicum Annum)</i>	248 964	132 461
Cabai Rawit/ <i>Chili (Capsicum Frutescens)</i>	1 875	2 772
Cabai/ <i>Chili</i>	250 839	135 233
Jamur/ <i>Mushroom</i>	-	-
Kacang Merah/ <i>Red Bean</i>	-	-
Kacang Panjang/ <i>Yarldlong Bean</i>	2 160	2 655
Kangkung/ <i>Kangkong</i>	1 220	1 081
Kembang Kol/ <i>Cauliflower</i>	-	-
Kentang/ <i>Potato</i>	-	-
Ketimun/ <i>Cucumber</i>	1 559	1 423
Kubis/ <i>Cabbage</i>	-	-
Labu Siam/ <i>Chayote</i>	-	-
Lobak/ <i>Radish</i>	-	-
Paprika/ <i>Bell Pepper</i>	-	-
Petsai/ <i>Chinese Cabbage</i>	505	835
Terung/ <i>Eggplant</i>	1 176	1 639
Tomat/ <i>Tomato</i>	-	-
Wortel/ <i>Carrot</i>	-	-
Buah–buahan/ <i>Fruits</i>
Blewah/ <i>Cantaloupe</i>	-	-
Melon/ <i>Melon</i>	110	18 710
Semangka/ <i>Watermelon</i>	55 927	86 627
Stroberi/ <i>Strawberry</i>	-	-

Sumber/ *Source* : BPS, Statistik Pertanian Hortikultura SPH-SBS/ *BPS-Statistics*
Indonesia, Agricultural Statistic for Horticulture SPH-SBS

Tabel 5.2.5 **Luas Panen Tanaman Biofarmaka Menurut Kecamatan dan Jenis Tanaman di Kabupaten Batu Bara (m²), 2017 dan 2018**
Harvested Area of Medicinal Plants by Subdistrict and Kind of Plant in Batu Bara Regency (m²), 2017 and 2018

Kecamatan Subdistrict	Jahe Ginger		Laos/Lengkuas Galanga		Kencur East Indian Galangal		Kunyit Turmeric	
	2017 (2)	2018 (3)	2017 (4)	2018 (5)	2017 (6)	2018 (7)	2017 (8)	2018 (9)
Sei Balai	-	-	-	-	-	-	-	-
Tanjung Tiram	-	-	-	-	-	-	-	-
Nibung Hangus
Talawi	-	-	-	-	-	-	-	-
Datuk Tanah Datar
Lima Puluh	-	-	-	-	-	-	-	-
Lima Puluh Pesisir
Datuk Lima Puluh
Air Putih	-	-	-	-	-	-	-	-
Sei Suka	-	-	-	-	-	-	-	-
Laut Tador
Medang Deras	-	-	-	-	-	-	-	-
Batu Bara	-	-	-	-	-	-	-	-

Sumber/ Source : BPS, Statistik Pertanian Hortikultura SPH-SBS/ BPS-Statistics
 Indonesia, Agricultural Statistic for Horticulture SPH-SBS

Tabel 5.2.6 **Produksi Tanaman Biofarmaka Menurut Kecamatan dan Jenis Tanaman di Kabupaten Batu Bara (kg), 2017 dan 2018**
Production of Medicinal Plants by Subdistrict and Kind of Plant in Batu Bara Regency (kg), 2017 and 2018

Kecamatan Subdistrict	Jahe Ginger		Laos/Lengkuas Galanga		Kencur East Indian Galangal		Kunyit Turmeric	
	2017 (2)	2018 (3)	2017 (4)	2018 (5)	2017 (6)	2018 (7)	2017 (8)	2018 (9)
Sei Balai	-	-	-	-	-	-	-	-
Tanjung Tiram	-	-	-	-	-	-	-	-
Nibung Hangus
Talawi	-	-	-	-	-	-	-	-
Datuk Tanah Datar
Lima Puluh	-	-	-	-	-	-	-	-
Lima Puluh Pesisir
Datuk Lima Puluh
Air Putih	-	-	-	-	-	-	-	-
Sei Suka	-	-	-	-	-	-	-	-
Laut Tador
Medang Deras	-	-	-	-	-	-	-	-
Batu Bara	-	-	-	-	-	-	-	-

Sumber/ Source : BPS, Statistik Pertanian Hortikultura SPH-SBS/ BPS-Statistics
 Indonesia, Agricultural Statistic for Horticulture SPH-SBS

Tabel
Table **5.2.7** **Luas Panen Tanaman Biofarmaka Menurut Jenis Tanaman (m²), 2015 - 2018**
Harvested Area of Medicinal Plants by Kind of Plant (m²), 2015 - 2018

Jenis Tanaman <i>Kind of Plants</i>	2015	2016	2017	2018
(1)	(2)	(3)	(4)	(5)
Dlingo/Dringo/ Sweet Root/Calamus	-	-
Jahe/ Ginger	-	-
Kapulaga/ Java Cardamon	-	-
Keji Beling/Kecibeling/ Strobilanthes crispera	-	-
Kencur/ East Indian Galangal	-	-
Kunyit/ Turmeric	-	-
Laos/Lengkuas/ Galanga	-	-
Lempuyang/ Zingiber Aromaticum	-	-
Lidah Buaya/ Oliviera	-	-
Mahkota Dewa/ God's Crown	-	-
Mengkudu/Pace/ Indian Mulberry	-	-
Sambiloto/ King of Bitter	-	-
Temuireng/ Black Turmeric	-	-
Temukunci/ Chinese Keys	-	-
Temulawak/ Java Turmeric	-	-

Sumber/ Source : BPS, Statistik Pertanian Hortikultura SPH-SBS/ BPS-Statistics Indonesia, Agricultural Statistic for Horticulture SPH-SBS

Tabel 5.2.8 **Produksi Tanaman Biofarmaka Menurut Jenis Tanaman (kg), 2015 - 2018**
Table 5.2.8 **Production of Medicinal Plants by Kind of Plant (kg), 2015 - 2018**

Jenis Tanaman <i>Kind of Plants</i>	2015	2016	2017	2018
(1)	(2)	(3)	(4)	(5)
Dlingo/Dringo/ Sweet Root/Calamus	-	-
Jahe/ Ginger	-	-
Kapulaga/ Java Cardamon	-	-
Keji Beling/Kecibeling/ Strobilanthes crisa	-	-
Kencur/ East Indian Galangal	-	-
Kunyit/ Turmeric	-	-
Laos/Lengkuas/ Galanga	-	-
Lempuyang/ Zingiber Aromaticum	-	-
Lidah Buaya/ Oliviera	-	-
Mahkota Dewa/ God's Crown	-	-
Mengkudu/Pace/ Indian Mulberry	-	-
Sambiloto/ King of Bitter	-	-
Temuireng/ Black Turmeric	-	-
Temukunci/ Chinese Keys	-	-
Temulawak/ Java Turmeric	-	-

Sumber/ Source : BPS, Statistik Pertanian Hortikultura SPH-SBS/ BPS-Statistics Indonesia, Agricultural Statistic for Horticulture SPH-SBS

Tabel 5.2.9 **Luas Panen Tanaman Hias Menurut Kecamatan dan Jenis Tanaman di Kabupaten Batu Bara (m²), 2017 dan 2018**
Harvested Area of Ornamental Plants by Subdistrict and Kind of Plant in Batu Bara Regency (m²), 2017 and 2018

Kecamatan Subdistrict	Anggrek Orchid		Krisan Chrysantemum		Mawar Rose		Sedap Malam Tuberose	
	2017	2018	2017	2018	2017	2018	2017	2018
(1)	(2)	(3)	(4)	(5)	(6)	(7)	(8)	(9)
Sei Balai	-	-	-	-	-	-	-	-
Tanjung Tiram	-	-	-	-	-	-	-	-
Nibung Hangus
Talawi	-	-	-	-	-	-	-	-
Datuk Tanah Datar
Lima Puluh	-	-	-	-	-	-	-	-
Lima Puluh Pesisir
Datuk Lima Puluh
Air Putih	-	-	-	-	-	-	-	-
Sei Suka	-	-	-	-	-	-	-	-
Laut Tador
Medang Deras	-	-	-	-	-	-	-	-
Batu Bara	-	-	-	-	-	-	-	-

Sumber/ Source : BPS, Statistik Pertanian Hortikultura SPH-SBS/ BPS-Statistics Indonesia, Agricultural Statistic for Horticulture SPH-SBS

Tabel 5.2.10 **Produksi Tanaman Hias Menurut Kecamatan dan Jenis Tanaman di Kabupaten Batu Bara (tangkai), 2017 dan 2018**
Production of Ornamental Plants by Subdistrict and Kind of Plant in Batu Bara Regency (stalks), 2017 and 2018

Kecamatan Subdistrict	Anggrek Orchid		Krisan Chrysantemum		Mawar Rose		Sedap Malam Tuberose	
	2017	2018	2017	2018	2017	2018	2017	2018
(1)	(2)	(3)	(4)	(5)	(6)	(7)	(8)	(9)
Sei Balai	-	-	-	-	-	-	-	-
Tanjung Tiram	-	-	-	-	-	-	-	-
Nibung Hangus
Talawi	-	-	-	-	-	-	-	-
Datuk Tanah Datar
Lima Puluh	-	-	-	-	-	-	-	-
Lima Puluh Pesisir
Datuk Lima Puluh
Air Putih	-	-	-	-	-	-	-	-
Sei Suka	-	-	-	-	-	-	-	-
Laut Tador
Medang Deras	-	-	-	-	-	-	-	-
Batu Bara	-	-	-	-	-	-	-	-

Sumber/ Source : BPS, Statistik Pertanian Hortikultura SPH-SBS/ BPS-Statistics
 Indonesia, Agricultural Statistic for Horticulture SPH-SBS

Tabel
Table **5.2.11** **Luas Panen Tanaman Hias Menurut Jenis**
Tanaman (m2), 2017 dan 2018
Harvested Area of Ornamental Plants by Kind of
Plant (m2), 2017 and 2018

Jenis Tanaman	2017	2018
<i>Kind of Plants</i>		
(1)	(2)	(3)
Adenium (Kamboja Jepang)/ <i>Adenium obesum</i>	-	-
Aglaonema/ <i>Chinese evergreens</i>	-	-
Anggrek/ <i>Orchid</i>	-	-
Anthurium Bunga/ <i>Flamingo Lily Flower</i>	-	-
Anthurium Daun/ <i>Laceleaf</i>	-	-
Anyelir/ <i>Carnation</i>	-	-
Caladium/ <i>Heart of Jesus</i>	-	-
Cordyline/ <i>Cordyline</i>	-	-
Diffenbachia/ <i>Dumb canes</i>	-	-
Dracaena/ <i>Dracaena</i>	-	-
Euphorbia/ <i>Spurges</i>	-	-
Gladiol/ <i>Gladiol</i>	-	-
Herbras/ <i>Gerbera</i>	-	-
Krisan/ <i>Chrysantemum</i>	-	-
Mawar/ <i>Rose</i>	-	-
Melati/ <i>Jasmine</i>	-	-
Monstera/ <i>Swiss cheese plant</i>	-	-
Pakis/ <i>Fern</i>	-	-
Palem/ <i>Palm</i>	-	-
Pedang-pedangan/ <i>Sansevieria</i>	-	-
Pisang-pisangan/ <i>Heliconia</i>	-	-
Philodendron/ <i>Philodendron</i>	-	-
Sedap Malam/ <i>Tuberose</i>	-	-
Soka/ <i>Ixora</i>	-	-

Sumber/ *Source* : BPS, Statistik Pertanian Hortikultura SPH-SBS/ *BPS-Statistics*
Indonesia, Agricultural Statistic for Horticulture SPH-SBS

Tabel 5.2.12 **Produksi Tanaman Hias Menurut Jenis Tanaman (tangkai), 2015 - 2018**
Table 5.2.12 **Production of Ornamental Plants by Kind of Plant (stalks), 2015 - 2018**

Jenis Tanaman <i>Kind of Plants</i>	2015	2016	2017	2018
(1)	(2)	(3)	(4)	(5)
Adenium (Kamboja Jepang)/ <i>Adenium obesum</i>	-	-
Aglaonema/ <i>Chinese evergreens</i>	-	-
Anggrek/ <i>Orchid</i>	-	-
Anthurium Bunga/ <i>Flamingo Lily Flower</i>	-	-
Anthurium Daun/ <i>Laceleaf</i>	-	-
Anyelir/ <i>Carnation</i>	-	-
Caladium/ <i>Heart of Jesus</i>	-	-
Cordyline/ <i>Cordyline</i>	-	-
Diffenbachia/ <i>Dumb canes</i>	-	-
Dracaena/ <i>Dracaena</i>	-	-
Euphorbia/ <i>Spurges</i>	-	-
Gladiol/ <i>Gladiol</i>	-	-
Herbras/ <i>Gerbera</i>	-	-
Krisan/ <i>Chrysantemum</i>	-	-
Mawar/ <i>Rose</i>	-	-
Melati/ <i>Jasmine</i>	-	-
Monstera/ <i>Swiss cheese plant</i>	-	-
Pakis/ <i>Fern</i>	-	-
Palem/ <i>Palm</i>	-	-
Pedang-pedangan/ <i>Sansevieria</i>	-	-
Pisang-pisangan/ <i>Heliconia</i>	-	-
Philodendron/ <i>Philodendron</i>	-	-
Sedap Malam/ <i>Tuberose</i>	-	-
Soka/ <i>Ixora</i>	-	-

Catatan/ *Note* : Satuan produksi Dracaena dan Palem dalam pohon/ *The unit of Dracaena and Palm production is tree*
 Satuan produksi Melati dalam kg/ *The unit of Jasmine production is kg*

Sumber/ *Source* : BPS, Statistik Pertanian Hortikultura SPH-SBS/ *BPS-Statistics Indonesia, Agricultural Statistic for Horticulture SPH-SBS*

Tabel 5.2.13 **Produksi Buah-buahan Menurut Jenis Tanaman Menurut Kecamatan di Kabupaten Batu Bara (kuintal), 2017 dan 2018**
Production of Fruits by Kind of Plant by Subdistrict in Batu Bara Regency (quintal), 2017 and 2018

Kecamatan Subdistrict	Mangga Mango		Durian Durian		Jeruk Orange	
	2017	2018	2017	2018	2017	2018
(1)	(2)	(3)	(4)	(5)	(6)	(7)
Sei Balai	50	2 700	–	–	–	–
Tanjung Tiram	25	40	–	–	–	–
Nibung Hangus
Talawi	192	–	–	–	–	–
Datuk Tanah Datar
Lima Puluh	808	215	12	–	–	–
Lima Puluh Pesisir
Datuk Lima Puluh
Air Putih	320	250	–	–	–	–
Sei Suka	200	829	–	10	–	–
Laut Tador
Medang Deras	2 536	1 990	–	–	–	–
Batu Bara	4 131	6 024	12	10	–	–

Lanjutan Tabel / *Continued Table 5.2.13*

Kecamatan <i>Subdistrict</i>	Pisang <i>Banana</i>		Pepaya <i>Papaya</i>		Salak <i>Salacca</i>	
	2017	2018	2017	2018	2017	2018
(1)	(8)	(9)	(10)	(11)	(12)	(13)
Sei Balai	820	960	75	–	–	–
Tanjung Tiram	76	810	6	–	–	–
Nibung Hangus
Talawi	120	–	32	–	–	–
Datuk Tanah Datar
Lima Puluh	382	28	278	80	–	–
Lima Puluh Pesisir
Datuk Lima Puluh
Air Putih	695	275	70	58	5	–
Sei Suka	165	376	6	62	–	–
Laut Tador
Medang Deras	–	–	212	–	–	–
Batu Bara	2 258	2 449	679	200	5	–

Sumber/ *Source* : BPS, Statistik Pertanian Hortikultura SPH-SBS/ *BPS-Statistics Indonesia, Agricultural Statistic for Horticulture SPH-SBS*

Tabel 5.2.14 **Produksi Buah–Buahan dan Sayuran Tahunan Menurut Jenis Tanaman (kuintal), 2015 - 2018**
Table 5.2.14 **Production of Annual Fruits and Vegetables by Kind of Plant (quintal), 2015 - 2018**

Jenis Tanaman <i>Kind of Plants</i>	2015	2016	2017	2018
(1)	(2)	(3)	(4)	(5)
Buah–Buahan/ <i>Fruits</i> :
Alpukat/ <i>Avocado</i>	46	58
Anggur/ <i>Grape</i>	-	0
Apel/ <i>Apple</i>	-	0
Belimbing/ <i>Star Fruit</i>	22	8
Duku/Langsar/Kokosan/ <i>Duku</i>	-	0
Durian/ <i>Durian</i>	12	10
Jambu Air/ <i>Rose Apple</i>	476	614
Jambu Biji/ <i>Guava</i>	430	380
Jeruk Besar/ <i>Pomelo</i>	-	0
Jeruk Siam/Keprak/	-	0
Tangerine/Orange	-	0
Jeruk/ Orange (<i>Tangerine + Pomelo</i>)	-	0
Mangga/ <i>Mango</i>	4 131	6 024
Manggis/ <i>Mangosteen</i>	-	0
Markisa/ <i>Marquisa</i>	-	0
Nangka/Cempedak/ <i>Jack Fruit</i>	965	5
Nenas/ <i>Pineapple</i>	-	0
Pepaya/ <i>Papaya</i>	679	200
Pisang/ <i>Banana</i>	2 258	2 449
Rambutan/ <i>Rambutan</i>	458	233
Salak/ <i>Salacca</i>	5	0
Sawo/Sapodilla/ <i>Star Apple</i>	1 890	1 945
Sirsak/ <i>Soursop</i>	-	0
Sukun/ <i>Bread Fruit</i>	556	346
Sayuran/ <i>Vegetables</i>

Sumber/ *Source* : BPS, Statistik Pertanian Hortikultura SPH-SBS/ *BPS-Statistics Indonesia, Agricultural Statistic for Horticulture SPH-SBS*

Table 5.2.15 Luas Tanam, Luas Panen, Produksi, dan Rata-Rata Produksi Sayur dan Buah Semusim Menurut Jenisnya di Kabupaten Batu Bara, 2018
Planted Area, Harvested Area, Production, and Average Yieldmper Hectare of Seasonal Vegetables and Fruits by Type in Batu Bara Regency, 2018

Jenis Sayuran <i>Type of Vegetables</i>	Luas Tanam <i>Planted Area</i> (Ha)	Luas Panen <i>Harvested Area</i> (Ha)	Produksi <i>Production</i> (Kw)
(1)	(2)	(3)	(4)
Bawang Merah/ <i>Onion</i>	8	18	285
Bawang Putih/ <i>Garlic</i>	-	-	-
Bawang Daun/ <i>Leaf Onion</i>	-	-	-
Kentang/ <i>Potato</i>	-	-	-
Kol/Kubis/ <i>Cabbage</i>	-	-	-
Sawi/Petsai/ <i>Mustard</i>	13	13	835
Cabe Rawit/ <i>Chilli</i>	28	12	623
Lobak/ <i>Turnip</i>	-	-	-
Kacang Merah/ <i>Red Bean</i>	-	-	-
Kacang Panjang/ <i>Long Bean</i>	25	23	920
Cabe Merah/ <i>Red Chilli</i>	790	903	63 775
Tomat/ <i>Tomato</i>	-	-	-
Terung/ <i>Eggplant</i>	12	9	314
Buncis/ <i>Bean</i>	-	-	-
Ketimun/ <i>Cucumber</i>	16	15	724
Labu Siam/ <i>Chayote</i>	-	-	-
Kangkung/ <i>Water Spinach</i>	21	20	1 081
Bayam/ <i>Spinach</i>	19	19	1 120
Arcis/ <i>Arcis</i>	-	-	-
Kembang Kol/ <i>Cauliflower</i>	-	-	-
Semangka	405	421	78 272

Sumber : Dinas Pertanian Kabupaten Batu Bara
Source : *Agriculture Office of Batu Bara Regency*

Tabel 5.2.16 **Luas Panen Tanaman Sayur dan Buah Semusim Menurut Jenis dan Kecamatan di Kabupaten Batu Bara, 2018**
Table 5.2.16 **Harvested Area of Seasonal Vegetables and Fruits by Type and Subdistricts in Batu Bara Regency, 2018 (Ha)**

Jenis Type	Sei Balai	Tanjung Tiram	Talawi	Lima Puluh	Air Putih	Sei Suka	Medang Deras	Jumlah
(1)	(2)	(3)	(4)	(5)	(6)	(7)	(8)	(9)
Sawi/Petsai Mustard	-	-	-	-	12	1	-	13
Cabe Rawit Chilli	-	12	-	-	-	-	-	12
Kacang Panjang Long Bean	8	1	2	2	2	4	4	23
Cabe Merah Red Chilli	8	1	-	836	34	11	13	903
Tomat Tomato	-	-	-	-	-	-	-	-
Terung Eggplant	7	-	1	-	1	-	-	9
Ketimun Cucumber	7	-	2	-	1	3	2	15
Labu Siam Chayote	-	-	-	-	-	-	-	-
Kangkung Water	-	-	-	-	12	8	-	20
Spinach Bayam Spinach	-	-	-	-	12	7	-	19
Semangka Watermelon	80	-	-	247	72	-	22	421

Sumber : Dinas Pertanian Kabupaten Batu Bara
 Source : Agriculture Office of Batu Bara Regency

Tabel
Table **5.2.17** **Produksi Tanaman Sayur dan Buah Semusim Menurut Jenis dan Kecamatan di Kabupaten Batu Bara, 2018**
Production of Seasonal Vegetables and Fruits by Type and Subdistricts in Batu Bara Regency, 2018 (Ton)

Jenis <i>Type</i>	Sei Balai	Tanjung Tiram	Talawi	Lima Puluh	Air Putih	Sei Suka	Medang Deras	Jumlah
(1)	(2)	(3)	(4)	(5)	(6)	(7)	(8)	(9)
Sawi/Petsai <i>Mustard</i>	-	-	-	-	71,0	12,5	-	83,5
Cabe Rawit <i>Chilli</i>	-	62,3	-	-	-	-	-	62,3
Kacang Panjang <i>Long Bean</i>	32,8	0,8	8,9	5,1	7,0	20,5	16,9	92,0
Cabe Merah <i>Red Chilli</i>	24,2	8,0	-	5 997,7	190,0	61,9	95,7	6 377,5
Tomat <i>Tomato</i>	-	-	-	-	-	-	-	-
Terung <i>Eggplant</i>	24,5	-	6,4	-	0,5	-	-	31,4
Ketimun <i>Cucumber</i>	34,7	-	10,1	-	2,0	13,8	11,8	72,4
Labu Siam <i>Chayote</i>	-	-	-	-	-	-	-	-
Kangkung Water Spinach	-	-	-	-	63,5	44,6	-	108,1
Bayam <i>Spinach</i>	-	-	-	-	72,5	39,5	-	112,0
Semangka <i>Watermelon</i>	1720,0	-	-	5 071,2	544,0	-	492,0	7 827,2

Sumber : Dinas Pertanian Kabupaten Batu Bara
Source : Agriculture Office of Batu Bara Regency

Tabel 5.2.18 **Produksi Sayur dan Buah Tahunan dan Banyaknya Pohon yang Menghasilkan Menurut Jenis Tanaman di Kabupaten Batu Bara, 2018**
Yearly Vegetables and Fruits Production and Number of Productive Trees by Type of Crops in Batu Bara Regency, 2018

Jenis Tanaman <i>Type of Crops</i>	Produksi <i>Production (Kw)</i>	Tanaman yang Menghasilkan <i>Productive Trees (Pohon)</i>
(1)	(2)	(3)
Alpokad/ <i>Avocado</i>	58	78
Mangga/ <i>Mango</i>	6 042	5 542
Rambutan/ <i>Rambutan</i>	233	225
Duku/Langsar/ <i>Lanseh</i>	-	-
Jeruk/ <i>Orange</i>	-	-
Durian/ <i>Durian</i>	10	21
Jambu Biji/ <i>Guava</i>	380	630
Jambu Air/ <i>Rose Apple</i>	614	959
Jambu Bol	-	-
Sawo/ <i>Sapodilla</i>	1 945	1 573
Pepaya/ <i>Papaya</i>	200	803
Pisang/ <i>Banana</i>	2 449	3 537
Nenas/ <i>Pineapple</i>	-	-
Salak/ <i>Zalacca</i>	-	-
Kesemek/ <i>Persimmon</i>	-	-
Marquisa/ <i>Marquisa</i>	-	-
Manggis/ <i>Mangosteen</i>	-	-
Kedondong/ <i>Kedondong</i>	-	-
Nangka/Cempedak/ <i>Jackfruit</i>	5	5
Jeruk Besar/ <i>Big Orange</i>	-	-
Sukun/ <i>Breadfruit</i>	346	616
Kuini/ <i>Kuini</i>	-	-
Melinjo/ <i>Melinjo</i>	119	330
Sirsak/ <i>Soursop</i>	-	-
Belimbing/ <i>Starfruit</i>	8	10

Sumber : Dinas Pertanian Kabupaten Batu Bara
 Source *Agriculture Office of Batu Bara Regency*

Tabel 5.2.19 **Produksi Sayur dan Buah Tahunan Menurut Jenis Tanaman dan Kecamatan di Kabupaten Batu Bara, 2018**
Production of Yearly Vegetables and Fruits by Type of Crops and Subdistricts in Batu Bara Regency, 2018 (Ton)

Jenis Tanaman <i>Type of Crops</i>	Sei Balai	Tanjung Tiram	Nibung Hangus	Talawi	Datuk Tanah Datar	Lima Puluh	Jumlah Total
(1)	(2)	(3)	(4)	(5)	(6)	(7)	(8)
Alpokad <i>Avocado</i>	34	-	-	-	-	-	34
Mangga <i>Mango</i>	2 700	40	-	-	-	215	2 955
Rambutan <i>Rambutan</i>	-	-	-	-	-	-	-
Duku/ Langsat <i>Lanseh</i>	-	-	-	-	-	-	-
Jeruk <i>Orange</i>	-	-	-	-	-	-	-
Durian <i>Durian</i>	-	-	-	-	-	-	-
Jambu Biji <i>Guava</i>	4	-	-	-	-	-	4
Jambu Air <i>Rose Apple</i>	22	-	-	-	-	35	57
Sawo <i>Sapodilla</i>	-	-	-	-	-	-	-
Pepaya <i>Papaya</i>	-	-	-	-	-	80	80

Lanjutan Tabel / *Continued Table 5.2.19*

Jenis Tanaman <i>Type of Crops</i>	Lima Puluh Pesisir	Datuk Lima Puluh	Air Putih	Sei Suka	Laut Tador	Medang Deras	Jumlah <i>Total</i>
(1)	(9)	(10)	(11)	(12)	(13)	(14)	(15)
Alpokad <i>Avocado</i>	-	-	-	-	-	24	58
Mangga <i>Mango</i>	-	-	250	829	-	1 990	6 042
Rambutan <i>Rambutan</i>	-	-	-	233	-	-	233
Duku/ Langsat <i>Lanseh</i>	-	-	-	-	-	-	-
Jeruk <i>Orange</i>	-	-	-	-	-	-	-
Durian <i>Durian</i>	-	-	-	10	-	-	10
Jambu Biji <i>Guava</i>	-	-	-	-	-	376	380
Jambu Air <i>Rose Apple</i>	-	-	-	60	-	497	614
Sawo <i>Sapodilla</i>	-	-	-	434	-	1 511	1 945
Pepaya <i>Papaya</i>	-	-	58	62	-	-	200

Lanjutan Tabel / *Continued Table 5.2.19*

Jenis Tanaman <i>Type of Crops</i>	Sei Balai	Tanjung Tiram	Nibung Hangus	Talawi	Datuk Tanah Datar	Lima Puluh	Jumlah <i>Total</i>
(1)	(2)	(3)	(4)	(5)	(6)	(7)	(8)
Pisang <i>Banana</i>	960	810	-	-	-	28	1 798
Nenas <i>Pineapple</i>	-	-	-	-	-	-	-
Salak <i>Zalacca</i>	-	-	-	-	-	-	-
Manggis <i>Mangosteen</i>	-	-	-	-	-	-	-
Nangka/ Cempedak <i>Jackfruit</i>	-	5	-	-	-	-	5
Jeruk Besar <i>Big Orange</i>	-	-	-	-	-	-	-
Sukun <i>Breadfruit</i>	-	-	-	-	-	-	-
Melinjo <i>Melinjo</i>	45	-	-	-	-	2	47
Sirsak <i>Soursop</i>	-	-	-	-	-	-	-
Belimbing <i>Starfruit</i>	8	-	-	-	-	-	8

Lanjutan Tabel / *Continued Table 5.2.19*

Jenis Tanaman <i>Type of Crops</i>	Lima Puluh Pesisir	Datuk Lima Puluh	Air Putih	Sei Suka	Laut Tador	Medang Deras	Jumlah Total
(1)	(9)	(10)	(11)	(12)	(13)	(14)	(15)
Pisang <i>Banana</i>	-	-	275	376	-	-	2 449
Nenas <i>Pineapple</i>	-	-	-	-	-	-	-
Salak <i>Zalacca</i>	-	-	-	-	-	-	-
Manggis <i>Mangosteen</i>	-	-	-	-	-	-	-
Nangka/ Cempedak <i>Jackfruit</i>	-	-	-	-	-	-	-
Jeruk Besar <i>Big Orange</i>	-	-	-	-	-	-	-
Sukun <i>Breadfruit</i>	-	-	-	-	-	346	346
Melinjo <i>Melinjo</i>	-	-	-	72	-	-	119
Sirsak <i>Soursop</i>	-	-	-	-	-	-	-
Belimbing <i>Starfruit</i>	-	-	-	-	-	-	8

Sumber : Dinas Pertanian Kabupaten Batu Bara
 Source : Agriculture Office of Batu Bara Regency

5.3 PERKEBUNAN

ESTATE CROPS

Tabel 5.3.1 **Luas Areal Tanaman Perkebunan Menurut Kecamatan dan Jenis Tanaman di Kabupaten Batu Bara (ribu ha), 2017 dan 2018**
Planted Area of Estate Crops by Subdistrict and Type of Crops in Batu Bara Regency (thousand ha), 2017 and 2018

Kecamatan Subdistrict	Kelapa Sawit/ <i>Oil Palm</i>		Kelapa/ <i>Coconut</i>		Karet/ <i>Rubber</i>		Kopi/ <i>Coffee</i>	
	2017	2018	2017	2018	2017	2018	2017	2018
(1)	(2)	(3)	(4)	(5)	(6)	(7)	(8)	(9)
Sei Balai	1 395	1 395	1 283	1 283	25	25
Tanjung Tiram	4 148	2 002	4 708	2 114
Nibung Hangus	...	2 146	...	2 594
Talawi	1 275	687	515	302	127	74
Datuk Tanah Datar	...	588	...	213	...	54
Lima Puluh	2 044	509	1 482	274	79	67
Lima Puluh Pesisir	...	942	...	794
Datuk Lima Puluh	...	597	...	414	...	13
Air Putih	646	646	49	53
Sei Suka	1 252	453	115	49	286	126
Laut Tador	...	799	...	66	...	160
Medang Deras	1 283	1 283	568	568
Batu Bara	12 043	12 047	8 720	8 724	517	519

Lanjutan Tabel / *Continued Table 5.3.1*

Kecamatan <i>Subdistrict</i>	Kakao/ <i>Cocoa</i>		Tebu/ <i>Sugar Cane</i>		Teh/ <i>Tea</i>		Tembakau/ <i>Tobacco</i>	
	2017	2018	2017	2018	2017	2018	2017	2018
(1)	(2)	(3)	(4)	(5)	(6)	(7)	(8)	(9)
Sei Balai	198	198
Tanjung Tiram	498	302
Nibung Hangus	...	199
Talawi	348	178
Datuk Tanah Datar	...	176
Lima Puluh	442	178
Lima Puluh Pesisir	...	81
Datuk Lima Puluh	...	199
Air Putih	109	109
Sei Suka	317	116
Laut Tador	...	201
Medang Deras	132	132
Batu Bara	2 044	2 069

Sumber : Dinas Peternakan dan Perkebunan Kabupaten Batu Bara
 Source : *Animal Husbandry and Estates Services of Batu Bara Regency*

Table 5.3.2 Luas Tanaman dan Produksi Karet Tanaman Perkebunan Rakyat Menurut Kecamatan di Kabupaten Batu Bara, 2018
Planted Area and Production of Rubber Smallholders Estates by Subdistricts in Batu Bara Regency, 2018

Kecamatan Subdistrict	Luas Tanaman / <i>Planted Area</i> (Ha)				Produksi <i>Production</i> (Ton)
	TBM	TM	TTM	Jumlah <i>Total</i>	
(1)	(2)	(3)	(4)	(5)	(6)
Sei Balai	2	23	-	25	38,41
Tanjung Tiram	-	-	-	-	-
Nibung Hangus	-	-	-	-	-
Talawi	4	70	-	74	116,9
Datuk Tanah Datar	5	49	-	54	81,83
Lima Puluh	5	62	-	67	103,54
Lima Puluh Pesisir	-	-	-	-	-
Datuk Lima Puluh	3	10	-	13	16,7
Air Putih	-	-	-	-	-
Sei Suka	6	120	-	126	200,4
Laut Tador	9	151	-	160	267,2
Medang Deras	-	-	-	-	-
Batu Bara	34	485	-	519	824,98

Sumber : Dinas Peternakan dan Perkebunan Kabupaten Batu Bara
Source *Animal Husbandry and Estates Services of Batu Bara Regency*

Tabel 5.3.3 **Luas Tanaman dan Produksi Kelapa Sawit Tanaman Perkebunan Rakyat Menurut Kecamatan di Kabupaten Batu Bara, 2018**
Planted Area and Production of Palm Oil Smallholders Estates by Subdistricts in Batu Bara Regency, 2018

Kecamatan Subdistrict	Luas Tanaman / Planted Area (Ha)				Produksi TBS Production (Ton)
	TBM	TM	TTM	Jumlah Total	
(1)	(2)	(3)	(4)	(5)	(6)
Sei Balai	20	1 375	-	1 395	23 375
Tanjung Tiram	112	1 890	-	2 002	32 130
Nibung Hangus	131	2 015	-	2 146	34 225
Talawi	75	612	-	687	10 404
Datuk Tanah Datar	85	503	-	588	8 551
Lima Puluh	34	475	-	509	8 075
Lima Puluh Pesisir	45	897	-	942	15 249
Datuk Lima Puluh	15	582	-	597	9 894
Air Putih	10	636	-	646	10 812
Sei Suka	12	441	-	453	7 497
Laut Tador	18	781	-	799	13 277
Medang Deras	121	1 162	-	1 283	19 754
Batu Bara	678	11 369	-	12 047	193 243

Sumber : Dinas Peternakan dan Perkebunan Kabupaten Batu Bara
 Source : Animal Husbandry and Estates Services of Batu Bara Regency

Tabel 5.3.4 **Luas Tanaman dan Produksi Kelapa Tanaman Perkebunan Rakyat Menurut Kecamatan di Kabupaten Batu Bara, 2018**
Planted Area and Production of Coconuts Smallholders Estates by Subdistricts in Batu Bara Regency, 2018

Kecamatan <i>Subdistrict</i>	Luas Tanaman / <i>Planted Area</i> (Ha)				Produksi Kopra <i>Copra</i> Production (Ton)
	TBM	TM	TTM	Jumlah <i>Total</i>	
(1)	(2)	(3)	(4)	(5)	(6)
Sei Balai	8	1 275	-	1 283	7 650
Tanjung Tiram	97	2 017	-	2 114	12 102
Nibung H Angus	93	2 501	-	2 594	15 006
Talawi	10	292	-	302	1 752
Datuk Tanah Datar	8	205	-	213	1 230
Lima Puluh	30	244	-	274	2 100
Lima Puluh Pesisir	60	734	-	794	4 404
Datuk Lima Puluh	43	371	-	414	2 226
Air Putih	4	49	-	53	294
Sei Suka	8	41	-	49	246
Laut Tador	10	56	-	66	336
Medang Deras	25	543	-	568	3 258
Batu Bara	396	8 328	-	8 724	50 604

Sumber : Dinas Peternakan dan Perkebunan Kabupaten Batu Bara
Source *Animal Husbandry and Estates Services of Batu Bara Regency*

Tabel 5.3.5 **Luas Tanaman dan Produksi Kakao Tanaman Perkebunan Rakyat Menurut Kecamatan di Kabupaten Batu Bara, 2018**
Planted Area and Production of Cocoa Smallholders Estates by Subdistricts in Batu Bara Regency, 2018

Kecamatan <i>Subdistrict</i>	Luas Tanaman / <i>Planted Area</i> (Ha)				Produksi <i>Production</i> (Ton)
	TBM	TM	TTM	Jumlah <i>Total</i>	
(1)	(2)	(3)	(4)	(5)	(6)
Sei Balai	28	170	-	198	229,50
Tanjung Tiram	19	283	-	302	382,05
Nibung Hangus	15	184	-	199	248,40
Talawi	11	167	-	178	225,45
Datuk Tanah Datar	19	157	-	176	211,95
Lima Puluh	20	158	-	178	213,30
Lima Puluh Pesisir	10	71	-	81	95,85
Datuk Lima Puluh	16	183	-	199	247,05
Air Putih	8	101	-	109	126,35
Sei Suka	5	111	-	116	149,85
Laut Tador	9	192	-	201	259,20
Medang Deras	10	122	-	132	164,70
Batu Bara	170	1 899	-	2 069	2 553,65

Sumber : Dinas Peternakan dan Perkebunan Kabupaten Batu Bara
Source Animal Husbandry and Estates Services of Batu Bara Regency

Tabel 5.3.6 **Luas Tanaman dan Produksi Pinang Tanaman Perkebunan Rakyat Menurut Kecamatan di Kabupaten Batu Bara, 2018**
Planted Area and Production of Arecanut Smallholders Estates by Subdistricts in Batu Bara Regency, 2018

Kecamatan <i>Subdistrict</i>	Luas Tanaman / <i>Planted Area</i> (Ha)			Jumlah <i>Total</i>	Produksi <i>Production</i> (Ton)
	TBM	TM	TTM		
(1)	(2)	(3)	(4)	(5)	(6)
Sei Balai	5	20	-	25	24,00
Tanjung Tiram	3	20	-	23	24,00
Nibung Hangus	2	23	-	25	27,60
Talawi	2	19	-	21	22,80
Datuk Tanah Datar	2	21	-	23	25,20
Lima Puluh	3	4	-	7	4,80
Lima Puluh Pesisir	2	5	-	7	6,00
Datuk Lima Puluh	2	3	-	5	3,60
Air Putih	4	25	-	29	30,00
Sei Suka	2	4	-	6	4,80
Laut Tador	3	3	-	6	3,60
Medang Deras	4	23	-	27	27,60
Batu Bara	34	170	-	204	204,00

Sumber : Dinas Peternakan dan Perkebunan Kabupaten Batu Bara
 Source : *Animal Husbandry and Estates Services of Batu Bara Regency*

Tabel 5.3.7 **Produksi Tanaman Perkebunan Rakyat Menurut Jenis Tanaman di Kabupaten Batu Bara, 2014-2018**
Production of Smallholders Estates by Type of Crops in Batu Bara Regency, 2014-2018

Jenis Tanaman Type of Crops	2014	2016	2016	2017	2018
(1)	(2)	(3)	(4)	(5)	(6)
Karet / Rubber	485	791	791	794,92	809,95
Kelapa Sawit / Palm Oil	174 197	186 551	168 236	169 590	193 243
Kelapa / Coconut	47 051	47 506	47 506	50 536	50 604
Coklat / Cocoa	1 797	1 806	1 806	1 838	2 553,26
Kopi / Coffee	-	-	-	-	-
Aren / Palm Sugar	-	-	-	-	-
Kemiri / Candlenut	-	-	-	-	-
Pinang / Arecanut	148	148	148	153	204
Kapuk / Kapok	-	-	-	-	-

Sumber : Dinas Peternakan dan Perkebunan Kabupaten Batu Bara
 Source : Animal Husbandry and Estates Services of Batu Bara Regency

Tabel 5.3.8 **Luas Tanaman dan Produksi Perkebunan Besar Swasta/PTPN Menurut Jenis Tanaman di Kabupaten Batu Bara, 2018**
Planted Area and Production of Big Private Estates/PTPN by Type of Crops in Batu Bara Regency, 2018

Jenis Tanaman <i>Type of Crops</i>	Swasta <i>Private</i>		PTPN	
	Luas Tanaman <i>Planted Area</i> (Ha)	Produksi <i>Production</i> (Ton)	Luas Tanaman <i>Planted Area</i> (Ha)	Produksi <i>Production</i> (Ton)
(1)	(2)	(3)	(4)	(5)
1. Karet / <i>Rubber</i> (Kadar Karet Kering / <i>Lumb</i>)	3 449	6 636	-	-
2. Kelapa Sawit / <i>Palm Oil</i>				
a. TBS	16 711	366 766	5 653	141 325
b. Inti Sawit	-	-	-	-
3. Coklat / <i>Cocoa</i>	-	-	-	-
Jumlah	20 160	373 402	5 653	141 325

Sumber : Dinas Peternakan dan Perkebunan Kabupaten Batu Bara
 Source : *Animal Husbandry and Estates Services of Batu Bara Regency*

Tabel 5.3.9 **Luas Tanaman Perkebunan Besar Swasta/PTPN Menurut Jenis Tanaman di Kabupaten Batu Bara, 2018**
Planted Area of Big Private Estates/PTPN by Type of Crops in Batu Bara Regency, 2018

Jenis Tanaman Type of Crops	TBM	TM	TTM	Jumlah Total
(1)	(2)	(3)	(4)	(5)
Karet / <i>Rubber</i>	800	2 649	-	3449
Kelapa Sawit / <i>Palm Oil</i>	750	21 614	-	22 364
Coklat / <i>Cocoa</i>	-	-	-	-
Jumlah	1 550	24 263	-	25 813

Sumber : Dinas Peternakan dan Perkebunan Kabupaten Batu Bara
 Source *Animal Husbandry and Estates Services of Batu Bara Regency*

5.4 PETERNAKAN

ANIMAL HUSBANDRY

Tabel 5.4.1 **Populasi Ternak Menurut Jenis Ternak tiap Kecamatan di Kabupaten Batu Bara, 2018**
Livestock Population by Type and Subdistricts in Batu Bara Regency, 2018
(Ekor / Tail)

Kecamatan <i>Subdistrict</i>	Sapi Perah <i>Dairy Cow</i>	Sapi Potong <i>Cow</i>	Kerbau <i>Buffalo</i>	Kuda <i>Horse</i>
(1)	(2)	(3)	(4)	(5)
Sei Balai	6	4 542	76	-
Tanjung Tiram	-	18	6	-
Nibung Hangus	-	685	23	-
Talawi	-	612	29	-
Datuk Tanah Datar	13	3 334	8	-
Lima Puluh	32	9 754	69	-
Lima Puluh Pesisir	2	3 207	29	-
Datuk Lima Puluh	-	4 577	10	-
Air Putih	-	382	336	-
Sei Suka	2	2 092	24	-
Laut Tador	37	6 456	78	-
Medang Deras	-	330	99	-
Batu Bara	92	35 989	787	-

Lanjutan Tabel / *Continued Table 5.4.1*

Kecamatan <i>Subdistrict</i>	Kambing <i>Goat</i>	Domba <i>Sheep</i>	Babi <i>Pig</i>
(1)	(6)	(7)	(8)
Sei Balai	3 098	5 806	385
Tanjung Tiram	581	952	-
Nibung Hangus	1 368	2 657	297
Talawi	799	1 007	386
Datuk Tanah Datar	2 159	4 583	199
Lima Puluh	4 056	7 457	250
Lima Puluh Pesisir	1 112	1 583	209
Datuk Lima Puluh	1 084	1 784	892
Air Putih	1 878	2 379	3 381
Sei Suka	653	1 375	451
Laut Tador	3 539	5 415	1 383
Medang Deras	1 364	1 903	969
Batu Bara	21 691	36 901	8 802

Sumber : Dinas Peternakan dan Perkebunan Kabupaten Batu Bara
Source Animal Husbandry and Estates Services of Batu Bara Regency

Tabel 5.4.2 **Populasi Ternak Menurut Jenis Ternak di Kabupaten Batu Bara, 2009-2018**
Livestock Population by Type in Batu Bara Regency, 2009-2018
(Ekor / Tail)

Tahun <i>Year</i>	Sapi Perah <i>Dairy Cow</i>	Sapi Potong <i>Cow</i>	Kerbau <i>Buffalo</i>	Kuda <i>Horse</i>
(1)	(2)	(3)	(4)	(5)
2009	-	23 755	240	-
2010	10	24 432	276	2
2011	10	25 813	368	2
2012	12	27 598	330	1
2013	34	27 785	442	1
2014	19	28 366	512	1
2015	12	30 891	665	-
2016	51	38 500	761	-
2017	81	35 286	780	-
2018	92	35 989	787	-

Lanjutan Tabel / *Continued Table 5.4.2*

Tahun <i>Year</i>	Kambing <i>Goat</i>	Domba <i>Sheep</i>	Babi <i>Pig</i>
(1)	(2)	(3)	(4)
2009	18 551	7 679	7 291
2010	18 459	8 030	7 518
2011	19 624	8 660	6 988
2012	22 730	11 406	6 894
2013	23 177	11 941	8 276
2014	24 817	12 878	8 100
2015	32 607	22 458	8 663
2016	35 107	32 458	4 059
2017	21 500	36 763	7 690
2018	21 691	36 901	8 802

Sumber : Dinas Peternakan dan Perkebunan Kabupaten Batu Bara
 Source : *Animal Husbandry and Estates Services of Batu Bara Regency*

Tabel 5.4.3 **Banyaknya Ternak yang Dipotong di Dalam RPH Menurut Jenis Ternak tiap Kecamatan di Kabupaten Batu Bara, 2018**
Livestock Slaughtered in Abattoir by Type and Subdistricts in Batu Bara Regency, 2018
(Ekor / Tail)

Kecamatan <i>Subdistrict</i>	Jenis Ternak / <i>Type of Livestock</i>				
	Sapi <i>Cow</i>	Kerbau <i>Buffalo</i>	Kambing <i>Goat</i>	Domba <i>Sheep</i>	Babi <i>Pig</i>
(1)	(2)	(3)	(4)	(5)	(6)
Sei Balai	-	-	-	-	-
Tanjung Tiram	-	-	-	-	-
Nibung Hangus	-	-	-	-	-
Talawi	-	-	-	-	-
Datuk Tanah Datar	-	-	-	-	-
Lima Puluh	-	-	-	-	-
Lima Puluh Pesisir	-	-	-	-	-
Datuk Lima Puluh	-	-	-	-	-
Air Putih	-	-	-	-	-
Sei Suka	-	-	-	-	-
Laut Tador	-	-	-	-	-
Medang Deras	-	-	-	-	-
Batu Bara	-	-	-	-	-

Sumber : Dinas Peternakan dan Perkebunan Kabupaten Batu Bara
 Source *Animal Husbandry and Estates Services of Batu Bara Regency*

Tabel 5.4.4 **Banyaknya Ternak yang Dipotong di Luar RPH Menurut Jenis Ternak tiap Kecamatan di Kabupaten Batu Bara, 2018**
Livestock Slaughtered Out of Abattoir by Type and Subdistricts in Batu Bara Regency, 2018
(Ekor / Tail)

Kecamatan <i>Subdistrict</i>	Jenis Ternak / <i>Type of Livestock</i>				
	Sapi <i>Cow</i>	Kerbau <i>Buffalo</i>	Kambing <i>Goat</i>	Domba <i>Sheep</i>	Babi <i>Pig</i>
(1)	(2)	(3)	(4)	(5)	(6)
Sei Balai	414	19	401	595	54
Tanjung Tiram	100	17	91	98	-
Nibung Hangus	100	16	213	280	41
Talawi	72	24	111	104	55
Datuk Tanah Datar	375	6	299	475	28
Lima Puluh	760	65	524	867	36
Lima Puluh Pesisir	244	28	145	188	30
Datuk Lima Puluh	353	10	137	201	123
Air Putih	130	32	259	272	478
Sei Suka	170	4	98	175	65
Laut Tador	538	11	517	701	194
Medang Deras	134	68	249	290	37
Batu Bara	3 390	300	3 044	4 246	1 141

Sumber : Dinas Peternakan dan Perkebunan Kabupaten Batu Bara
 Source *Animal Husbandry and Estates Services of Batu Bara Regency*

Tabel 5.4.5 **Produksi Daging Menurut Jenis Ternak tiap Kecamatan di Kabupaten Batu Bara, 2018**
Meat Production by Type and Subdistricts in Batu Bara Regency, 2018
(Ton)

Kecamatan Subdistrict	Jenis Ternak / Type of Livestock				
	Sapi Cow	Kerbau Buffalo	Kambing Goat	Domba Sheep	Babi Pig
(1)	(2)	(3)	(4)	(5)	(6)
Sei Balai	41,40	1,90	6,62	10,41	27,00
Tanjung Tiram	10,00	1,70	1,50	1,72	0,00
Nibung Hangus	10,00	1,60	3,51	4,90	20,50
Talawi	7,20	2,40	1,83	1,82	27,50
Datuk Tanah Datar	37,50	0,60	4,93	8,31	14,00
Lima Puluh	76,00	6,50	8,65	15,17	18,00
Lima Puluh Pesisir	24,40	2,80	2,39	3,29	15,00
Datuk Lima Puluh	35,30	1,00	2,26	3,52	61,50
Air Putih	13,00	3,20	4,27	4,76	239,00
Sei Suka	17,00	0,40	1,62	3,06	32,50
Laut Tador	53,80	1,10	8,53	12,27	97,50
Medang Deras	13,40	6,80	4,11	5,08	68,50
Batu Bara	339,00	30,00	50,22	74,31	621,00

Sumber : Dinas Peternakan dan Perkebunan Kabupaten Batu Bara
Source : Animal Husbandry and Estates Services of Batu Bara Regency

Tabel 5.4.6 **Populasi Ternak Unggas Menurut Jenis tiap Kecamatan di Kabupaten Batu Bara, 2018**
Poultry Population by Type and Subdistricts in Batu Bara Regency, 2018
(Ekor / Tail)

Kecamatan <i>Subdistrict</i>	Jenis Unggas / <i>Type of Poultry</i>				
	Ayam Ras Pedaging <i>Broiler</i>	Ayam Ras Petelur <i>Layer</i>	Ayam Kampung <i>Domestic Hens</i>	Itik <i>Duck</i>	Itik Manila <i>Duck Manila</i>
(1)	(2)	(3)	(4)	(5)	(6)
Sei Balai	31 056	-	70 767	13 499	3 277
Tanjung Tiram	20 000	-	25 404	6 699	149
Nibung Hangus	19 105	-	41 389	13 255	269
Talawi	2 051	-	32 466	6 504	817
Datuk Tanah Datar	30 000	490	44 485	9 288	3 125
Lima Puluh	105 701	1 894	56 272	1 452	746
Lima Puluh Pesisir	24 599	-	58 720	13 350	614
Datuk Lima Puluh	35 401	-	44 582	4 650	556
Air Putih	22 729	7 574	50 473	9 679	1 278
Sei Suka	29 469	-	38 213	6 700	307
Laut Tador	123 000	-	51 531	3 883	567
Medang Deras	36 861	-	66 129	18 632	3 085
Batu Bara	479 972	9 958	580 431	107 591	14 790

Sumber : Dinas Peternakan dan Perkebunan Kabupaten Batu Bara
 Source : *Animal Husbandry and Estates Services of Batu Bara Regency*

Tabel 5.4.7 **Populasi Ternak Unggas Menurut Jenis Ternak di Kabupaten Batu Bara, 2009-2018**
Poultry Population by Type and Subdistricts in Batu Bara Regency, 2009-2018
(Ekor / Tail)

Tahun Year	Jenis Unggas / Type of Poultry			
	Ayam Ras Pedaging Broiler	Ayam Ras Petelur Layer	Ayam Kampung Domestic Hens	Itik/Itik Manila Duck/Duck Manila
(1)	(2)	(3)	(4)	(5)
2009	67 393	12 480	225 419	42 198
2010	73 168	14 400	228 719	58 132
2011	78 971	16 410	237 831	57 591
2012	188 000	17 950	262 520	94 758
2013	278 864	19 757	322 167	109 714
2014	283 712	20 054	407 598	26 646
2015	248 032	20 980	473 505	150 654
2016	444 580	19 785	652 598	123 402
2017	478 614	17 701	580 387	122 893
2018	479 972	9 958	580 431	122 381

Sumber : Dinas Peternakan dan Perkebunan Kabupaten Batu Bara
 Source : *Animal Husbandry and Estates Services of Batu Bara Regency*

Tabel 5.4.8 **Produksi Telur Menurut Jenis tiap Kecamatan di Kabupaten Batu Bara, 2018**
Table 5.4.8 **Egg Production by Type and Subdistricts in Batu Bara Regency, 2018**
(Ton)

Kecamatan Subdistrict	Produksi Telur / Egg Production			
	Ayam Ras Petelur Layer	Ayam Kampung Domestic Hens	Itik Duck	Itik Manila Duck Manila
(1)	(2)	(3)	(4)	(5)
Sei Balai	-	7,93	43,35	0,53
Tanjung Tiram	-	2,84	21,51	0,02
Nibung Hangus	-	4,64	42,57	0,05
Talawi	-	3,65	20,89	0,13
Datuk Tanah Datar	-	5,00	29,82	0,51
Lima Puluh	45,63	6,32	4,66	0,12
Lima Puluh Pesisir	-	6,60	42,88	0,10
Datuk Lima Puluh	-	5,01	14,93	0,09
Air Putih	68,03	5,66	31,08	0,21
Sei Suka	-	4,28	21,52	0,05
Laut Tador	-	5,76	12,47	0,09
Medang Deras	-	7,49	59,80	0,50
Batu Bara	113,66	65,18	345,48	2,40

Sumber : Dinas Peternakan dan Perkebunan Kabupaten Batu Bara
 Source : Animal Husbandry and Estates Services of Batu Bara Regency

Tabel 5.4.9 **Produksi Daging Unggas Menurut Jenis tiap Kecamatan di Kabupaten Batu Bara, 2018**
Poultry Meat Production by Type and Subdistricts in Batu Bara Regency, 2018
(Ton)

Kecamatan <i>Subdistrict</i>	Jenis Daging Unggas / <i>Type of Poultry Meat</i>				
	Ayam Ras Pedaging <i>Broiler</i>	Ayam Ras Petelur <i>Layer</i>	Ayam Kampung <i>Domestic Hens</i>	Itik <i>Duck</i>	Itik Manila <i>Duck Manila</i>
(1)	(2)	(3)	(4)	(5)	(6)
Sei Balai	36,49	1,63	34,57	5,40	1,16
Tanjung Tiram	23,50	1,66	12,41	2,68	0,06
Nibung H Angus	22,45	1,00	20,22	5,30	0,10
Talawi	2,41	1,04	15,92	2,60	0,29
Datuk Tanah Datar	35,25	1,40	21,81	3,72	1,10
Lima Puluh	126,07	1,59	27,57	0,58	0,26
Lima Puluh Pesisir	29,34	1,51	28,77	5,34	0,22
Datuk Lima Puluh	42,22	1,49	21,84	1,84	0,20
Air Putih	26,71	2,81	24,66	3,87	0,45
Sei Suka	34,63	1,29	18,65	2,68	0,11
Laut Tador	144,52	0,99	25,14	1,55	0,20
Medang Deras	43,31	2,66	32,70	7,45	1,09
Batu Bara	566,90	19,07	284,26	43,03	5,24

Sumber : Dinas Peternakan dan Perkebunan Kabupaten Batu Bara
Source *Animal Husbandry and Estates Services of Batu Bara Regency*

5.5 PERIKANAN FISHERY

Tabel 5.5.1 Jumlah Rumah Tangga Perikanan Tangkap Menurut Kecamatan dan Subsektor di Kabupaten Batu Bara, 2018
Number of Fish Capture Households by Subdistrict and Subsector in Batu Bara Regency, 2018

Kecamatan Subdistrict	Perikanan Laut <i>Marine Fisheries</i>		Perairan Umum <i>Inland Water</i>		Jumlah <i>Total</i>	
	2017	2018	2017	2018	2017	2018
(1)	(2)	(3)	(4)	(5)	(6)	(7)
Sei Balai	-	-	-	-	-	-
Tanjung Tiram	940	1 488	-	-	940	1 488
Nibung Hangus	-	-	-	-	-	-
Talawi	220	338	-	-	220	338
Datuk Tanah Datar	-	-	-	-	-	-
Lima Puluh	280	440	-	-	280	440
Lima Puluh Pesisir	-	-	-	-	-	-
Datuk Lima Puluh	-	-	-	-	-	-
Air Putih	-	-	-	-	-	-
Sei Suka	73	101	-	-	73	101
Laut Tador	-	-	-	-	-	-
Medang Deras	640	1 015	-	-	640	1 015
Batu Bara	2 153	3 382	-	-	2 153	3 382

Sumber : Dinas Perikanan Kabupaten Batu Bara
Source *Fishery Services of Batu Bara Regency*

Tabel 5.5.2 **Produksi Perikanan Tangkap Menurut Kecamatan dan Subsektor di Kabupaten Batu Bara, 2018**
Production of Fish Capture by Subdistrict and Subsector in Batu Bara Regency, 2018
(Ton)

Kecamatan Subdistrict	Perikanan Laut <i>Marine Fisheries</i>		Perairan Umum <i>Inland Water</i>		Jumlah <i>Total</i>	
	2017	2018	2017	2018	2017	2018
(1)	(2)	(3)	(4)	(5)	(6)	(7)
Sei Balai	-	-	-	-	-	-
Tanjung Tiram	11 513	9 998,45	-	-	11 513	9 998,45
Nibung Hangus	-	-	-	-	-	-
Talawi	4 132	3 683,64	-	-	4 132	3 683,64
Datuk Tanah Datar	-	-	-	-	-	-
Lima Puluh	5 153	4 472,99	-	-	5 153	4 472,99
Lima Puluh Pesisir	-	-	-	-	-	-
Datuk Lima Puluh	-	-	-	-	-	-
Air Putih	-	-	-	-	-	-
Sei Suka	2 450	2 104,94	-	-	2 450	2 104,94
Laut Tador	-	-	-	-	-	-
Medang Deras	7 137	6 051,69	-	-	7 137	6 051,69
Batu Bara	303 855	26 311,70	-	-	30 385	26 311,70

Sumber : Dinas Perikanan Kabupaten Batu Bara
Source Fishery Services of Batu Bara Regency

Tabel 5.5.3 **Jumlah Rumah Tangga Perikanan Budidaya Menurut Kecamatan dan Jenis Budidaya di Kabupaten Batu Bara, 2018**
Number of Aquaculture Households by Subdistrict and Type of Aquaculture in Batu Bara Regency 2018

Kecamatan Subdistrict	Budidaya Laut Marine Culture	Tambak Brackish Water Pond	Kolam Fresh Water Pond	Keramba Cage	Jaring Apung Floating Cage Net	Sawah Paddy Field	Jumlah Total
(1)	(2)	(3)	(4)	(5)	(6)	(7)	(8)
Sei Balai	-	-	83	-	-	-	83
Tanjung Tiram	-	18	51	-	-	-	69
Nibung Hangus	-	-	-	-	-	-	-
Talawi	-	56	218	-	-	-	274
Datuk Tanah Datar	-	-	-	-	-	-	-
Lima Puluh	25	25	138	-	-	-	188
Lima Puluh Pesisir	-	-	-	-	-	-	-
Datuk Lima Puluh	-	-	-	-	-	-	-
Air Putih	-	-	186	-	-	-	186
Sei Suka	-	-	290	-	-	-	290
Laut Tador	-	-	-	-	-	-	-
Medang Deras	40	50	70	-	-	-	160
Batu Bara	65	149	1 036	-	-	-	1 250

Sumber : Dinas Perikanan Kabupaten Batu Bara
 Source Fishery Services of Batu Bara Regency

Tabel 5.5.4 **Produksi Perikanan Budidaya Menurut Kecamatan dan Jenis Budidaya di Kabupaten Batu Bara, 2018**
Production of Aquaculture by Subdistrict and Type of Aquaculture in Batu Bara Regency 2018 (Ton)

Kecamatan Subdistrict	Budidaya Laut Marine Culture	Tambak Brackish Water Pond	Kolam Fresh Water Pond	Keramba Cage	Jaring Apung Floating Cage Net	Sawah Paddy Field	Jumlah Total
(1)	(2)	(3)	(4)	(5)	(6)	(7)	(8)
Sei Balai	-	-	83,46	-	-	-	83,46
Tanjung Tiram	-	26,49	6,19	-	-	-	32,68
Nibung Hangus	-	-	-	-	-	-	-
Talawi	-	393,19	239,41	-	-	-	632,60
Datuk Tanah Datar	-	-	-	-	-	-	-
Lima Puluh	30,36	67,85	11,18	-	-	-	109,39
Lima Puluh Pesisir	-	-	-	-	-	-	-
Datuk Lima Puluh	-	-	-	-	-	-	-
Air Putih	-	-	84,28	-	-	-	84,24
Sei Suka	-	-	253,48	-	-	-	253,48
Laut Tador	-	-	-	-	-	-	-
Medang Deras	24,48	54,96	6,36	-	-	-	85,80
Batu Bara	54,84	542,49	684,39	-	-	-	1 281,65

Sumber : Dinas Perikanan Kabupaten Batu Bara
 Source : Fishery Services of Batu Bara Regency

Tabel 5.5.5 **Produksi Perikanan Menurut Jenis Komoditi tiap Kecamatan di Kabupaten Batu Bara, 2018**
Table 5.5.5 **Fishenary Production by Comodity and Subdistricts in Batu Bara Regency, 2018**
(Ton)

Kecamatan Subdistrict	Jenis Komoditi / Comodity					
	Ikan Fish			Udang Shrimp		Kerang Shell
	Laut Sea	Perairan	Teri Anchovy	Laut Sea	Perairan	
		Umum Open Water			Umum Open Water	
(1)	(2)	(3)	(4)	(5)	(6)	(7)
Sei Balai	-	-	-	-	-	-
Tanjung Tiram	5 788,32	-	1 049,84	549,14	-	394,68
Nibung Hangus	-	-	-	-	-	-
Talawi	4 716,41	-	165,76	137,29	-	210,49
Datuk Tanah Datar	-	-	-	-	-	-
Lima Puluh	3 430,12	-	184,18	274,57	-	236,81
Lima Puluh Pesisir	-	-	-	-	-	-
Datuk Lima Puluh	-	-	-	-	-	-
Air Putih	-	-	-	-	-	-
Sei Suka	2 572,59	-	-	308,89	-	197,34
Laut Tador	-	-	-	-	-	-
Medang Deras	4 930,79	-	442,04	6 446,18	-	276,27
Batu Bara	21 438,23	-	1 841,82	7 716,07	-	1 315,59

Sumber : Dinas Perikanan Kabupaten Batu Bara
 Source Fishery Services of Batu Bara Regency

Tabel 5.5.6 **Jumlah Perahu/Kapal Menurut Kecamatan dan Jenis Kapal di Kabupaten Batu Bara, 2018**
Number of Fishing Boats by Subdistrict and Type of Boat in Batu Bara Regency, 2018

Kecamatan <i>Subdistrict</i>	Perahu Tanpa Motor <i>Nonpowered Boat</i>	Perahu Motor Tempel <i>Outboard Motorboat</i>	Kapal Motor <i>Inboard Motorboat</i>
(1)	(2)	(3)	(4)
Sei Balai	-	-	-
Tanjung Tiram	10	45	1 032
Nibung H Angus	-	-	-
Talawi	-	58	245
Datuk Tanah Datar	-	-	-
Lima Puluh	15	42	306
Lima Puluh Pesisir	-	-	-
Datuk Lima Puluh	-	-	-
Air Putih	-	-	-
Sei Suka	-	27	112
Laut Tador			
Medang Deras	30	50	492
Batu Bara	55	222	2 187

Sumber : Dinas Perikanan Kabupaten Batu Bara
 Source : *Fishery Services of Batu Bara Regency*

Tabel 5.5.7 **Banyaknya Alat Penangkap Ikan Menurut Jenisnya tiap Kecamatan di Kabupaten Batu Bara, 2018**
Number of Fishing Tools By Type and Subdistricts in Batu Bara Regency, 2018
 (Unit)

Jenis Alat <i>Type of Tool</i>	Sei Balai	Tanjung Tiram	Nibung Hangus	Talawi	Datuk Tanah Datar	Lima Puluh
(1)	(2)	(3)	(4)	(5)	(6)	(7)
Jaring Angkat Remove Net	-	149	-	78	-	157
• Bagan Perahu/ Rakit/Raft	-	-	-	-	-	-
• Bagan Tancap	-	-	-	-	-	-
• Sero	-	-	-	-	-	-
• Pukat Pantai	-	15	-	22	-	28
• Jaring Angkat Lainnya/Others	-	134	-	56	-	129
Pancing Fishing Rod	-	310	-	185	-	148
• Rawai Hanyut	-	36	-	31	-	28
• Rawai Tetap	-	-	-	-	-	-
• Rawai Tuna	-	-	-	-	-	-
• Pancing Lainnya/Others	-	274	-	154	-	120
Pukat Kantong Dragnet	-	118	-	12	-	38
• Seine Net	-	100	-	12	-	38
• Tuamang	-	-	-	-	-	-
• Songko	-	-	-	-	-	-
• Pukat Rantai	-	-	-	-	-	-
• Pukat Cincin	-	18	-	-	-	-

Lanjutan Tabel / *Continued Table 5.5.7*

Jenis Alat <i>Type of Tool</i>	Lima Puluh Pesisir	Datuk Lima Puluh	Air Putih	Sei Suka	Laut Tador	Medang Deras
(1)	(8)	(9)	(10)	(11)	(12)	(13)
Jaring Angkat Remove Net	-	-	-	89	-	112
• Bagan Perahu/ Rakit/Raft	-	-	-	-	-	-
• Bagan Tancap	-	-	-	-	-	-
• Sero	-	-	-	-	-	-
• Pukat Pantai	-	-	-	20	-	9
• Jaring Angkat Lainnya/ <i>Others</i>	-	-	-	69	-	103
Pancing Fishing Rod	-	-	-	102	-	277
• Rawai Hanyut	-	-	-	25	-	45
• Rawai Tetap	-	-	-	-	-	-
• Rawai Tuna	-	-	-	-	-	-
• Pancing Lainnya/ <i>Others</i>	-	-	-	77	-	232
Pukat Kantong Dragnet	-	-	-	12	-	77
• Seine Net	-	-	-	12	-	70
• Tuamang	-	-	-	-	-	-
• Songko	-	-	-	-	-	-
• Pukat Rantai	-	-	-	-	-	-
• Pukat Cincin	-	-	-	-	-	7

Lanjutan Tabel / *Continued Table 5.5.7*

Jenis Alat <i>Type of Tool</i>	Sei Balai	Tanjung Tiram	Nibung Hangus	Talawi	Datuk Tanah Datar	Lima Puluh
(1)	(2)	(3)	(4)	(5)	(6)	(7)
Jaring Insang						
<i>Gill Net</i>						
•Jaring Insang Hanyut	-	144	-	78	-	83
•Jaring Lingkar	-	96	-	72	-	79
•Jaring Klitik	-	-	-	-	-	-
•Jaring Insang Tetap	-	-	-	-	-	-
•Jaring Tremel	-	-	-	-	-	-
Perangkap						
<i>Trap</i>						
•Sero	-	10	-	5	-	8
•Jermal	-	-	-	-	-	-
•Bubu	-	50	30	-	-	40
•Perangkap Lainnya/ <i>Others</i>	-	-	-	-	-	-
Alat Pengumpul						
<i>Kerang</i>						
<i>Shell Collecting</i>	-	55	-	23	-	18
<i>Tool</i>						
Alat Penangkap						
<i>Ikan Lainnya</i>						
<i>Other Fishing</i>	-	15	-	20	-	16
<i>Tool</i>						

Lanjutan Tabel / *Continued Table 5.5.7*

Jenis Alat <i>Type of Tool</i>	Lima Puluh Pesisir	Datuk Lima Puluh	Air Putih	Sei Suka	Laut Tador	Medang Deras
(1)	(8)	(9)	(10)	(11)	(12)	(13)
Jaring Insang <i>Gill Net</i>	-	-	-	48	-	196
• Jaring Insang Hanyut	-	-	-	26	-	104
• Jaring Lingkar	-	-	-	22	-	92
• Jaring Klitik	-	-	-	-	-	-
• Jaring Insang Tetap	-	-	-	-	-	-
• Jaring Tremel	-	-	-	-	-	-
Perangkap <i>Trap</i>	-	-	-	8	-	25
• Sero	-	-	-	3	-	5
• Jermal	-	-	-	-	-	-
• Bubu	-	-	-	5	-	20
• Perangkap Lainnya/ <i>Others</i>	-	-	-	-	-	-
Alat Pengumpul Kerang <i>Shell Collecting Tool</i>	-	-	-	30	-	38
Alat Penangkap Ikan Lainnya <i>Other Fishing Tool</i>	-	-	-	-	-	16

Sumber : Dinas Perikanan Kabupaten Batu Bara
 Source : *Fishery Services of Batu Bara Regency*

5.6 KEHUTANAN FORESTRY

Tabel 5.6.1 Luas Kawasan Hutan Menurut Fungsi Hutan tiap Kecamatan di Kabupaten Batu Bara, 2018
Table 5.6.1 *Forest Area by Function and Subdistricts in Batu Bara Regency, 2018*
(Ha)

Kecamatan Subdistrict	Hutan Lindung Protection Forest	Suaka Alam dan Pelestarian Alam Sanctuary Reserve and Nature Conservati- on Area	Hutan Produksi Production Forest			Jumlah Luas Hutan Total Forest Area
			Terbatas Limited	Tetap Permanent	Dapat Dikonversi Convertible	
(1)	(2)	(3)	(4)	(5)	(6)	(7)
Sei Balai	-	-	-	-	-	-
Tanjung Tiram	22,13	-	54,95	-	-	77,08
Nibung Hangus	-	-	-	-	-	-
Talawi	155,78	-	200,58	-	-	355,96
Datuk Tanah Datar	-	-	-	-	-	-
Lima Puluh	-	-	-	-	-	-
Lima Puluh Pesisir	268,31	-	25,89	-	-	294,20
Datuk Lima Puluh	-	-	-	-	-	-
Air Putih	-	-	-	-	-	-
Sei Suka	160,60	-	227,16	-	-	387,76
Laut Tador	-	-	-	-	-	-
Medang Deras	1 045,17	-	1 045,17	-	-	2 090,34
Batu Bara	1 651,99	-	1 553,75	-	-	3 205,74

Sumber : Dinas Kehutanan Provinsi Sumatera Utara
Source Forestry Services of Sumatera Utara Province

INDUSTRI DAN ENERGI

INDUSTRY AND ENERGY

BAB Chapter 06

Hasil Listing Sensus Ekonomi 2016



Perusahaan/Usaha
33.895



Tenaga Kerja
67.644



Banyaknya Air Bersih yang Disalurkan
Number of Sanitary Water Distributed



Banyaknya Pelanggan Air Bersih
Number of Customer Sanitary Water



Rumah Tangga
Household

4.793



647.834 m³



Niaga
Commerce

89



Tempat Ibadah/
Umum

4



Place of
Worship/
Public



2018

22.844 m³



376 m³



Badan Sosial & RS
Social
Institution &
Hospital

5.778 m³



38



Sumber/Source: PDAM Tirta Tanjung

Tirta Tanjung Water Supply Regional Establishment

PT. PLN (Persero) Wilayah Sumatera Utara Area Pematangsiantar

State Electricity Company of Pematangsiantar

PENJELASAN TEKNIS

TECHNICAL NOTES

1. Pengumpulan data industri besar dan sedang dilakukan melalui Survei Industri Besar dan Sedang yang dilaksanakan setiap tahun secara lengkap (sensus) sejak tahun 1975. Survei Industri Besar dan Sedang mencakup semua perusahaan industri yang mempunyai tenaga kerja 20 orang atau lebih dengan menggunakan kuesioner II A.
 2. Klasifikasi industri yang digunakan dalam survei ini berdasar kepada Klasifikasi Baku Lapangan Usaha Indonesia (KBLI). KBLI adalah klasifikasi lapangan usaha yang berdasar kepada *International Standard Industrial Classification of All Economic Activities (ISIC) revisi 4* yang telah disesuaikan dengan kondisi Indonesia.
 3. **Industri manufaktur** adalah suatu kegiatan ekonomi yang melakukan kegiatan mengubah suatu barang dasar secara mekanis, kimia, atau dengan tangan sehingga menjadi barang jadi/setengah jadi, dan atau barang yang kurang nilainya menjadi barang yang lebih tinggi nilainya, dan sifatnya lebih dekat kepada pemakai akhir. Termasuk dalam kegiatan ini
1. *Data collection of large and medium scale manufacturing is conducted through The Large and Medium Manufacturing Establishment Survey that has been done annually for all industries (census) since 1975. Large and Medium Manufacturing Establishment Survey covers all manufactures/industries with 20 workers or more by questionnaire II A.*
 2. *The industrial clasification adopted in this survey refers to the Klasifikasi Baku Lapangan Usaha Indonesia (KBLI). KBLI is classification of economic activities based on the International Standard Industrial Classification of All Economic Activities (ISIC rev 4) that has been modified according to the local condition in Indonesia.*
 3. **Manufacturing industry** is defined as an economic activity processing basic goods mechanically, chemicals or manually into final or intermediate goods. It is also defined as processing of lower value goods into higher value goods as final or intermediate products. The activities also include services for manufacturing and assembling.

adalah jasa industri dan pekerjaan perakitan.

4. **Perusahaan atau usaha industri** adalah suatu unit (kesatuan) usaha yang melakukan kegiatan ekonomi, bertujuan menghasilkan barang atau jasa, terletak pada suatu bangunan atau lokasi tertentu, dan mempunyai catatan administrasi tersendiri mengenai produksi dan struktur biaya serta ada seorang atau lebih yang bertanggung jawab atas usaha tersebut.
4. **A manufacturing establishment** is defined as a production unit engaged in economic activity, producing goods or services, located in a building or in a certain location, keeping a business record concerning the production and cost structure, and having a person or more that are responsible to those activities.
5. Industri manufaktur dikelompokkan ke dalam 4 golongan berdasarkan banyaknya pekerja, yaitu: industri besar (100 orang pekerja atau lebih), industri sedang/menengah (20–99 orang pekerja), industri kecil (5–19 orang pekerja), dan industri mikro (1–4 orang pekerja).
5. *Manufacturing industries are categorized into four groups, based on the number of employees: large scale manufacturing (100 employees or more), medium scale manufacturing (20–99 employees), small scale manufacturing (5–19 employees), and micro industry (1–4 employees).*
6. Pelanggan adalah individu atau kelompok, baik rumah tangga, perusahaan atau institusi non-profit yang membeli air bersih dari perusahaan air bersih.
6. *Customers are individuals or groups, whether household, company or non-profit institutions that buy water supply from water supply establishment.*
7. Air disalurkan adalah volume air bersih dari perusahaan air bersih
7. *Distributed water is the volume of water supply from water supply establishment.*

ULASAN**DESCRIPTION****6.1 Industri**

Di Indonesia industri pengolahan dibagi menurut jumlah tenaga kerjanya yaitu berskala besar, sedang, kecil dan rumah tangga. Data industri besar dan sedang dikumpulkan oleh BPS sedangkan data industri kecil dan rumah tangga diperoleh dari Dinas Koperasi, Usaha Kecil Menengah Kabupaten Batu Bara.

Pada tahun 2018 jumlah perusahaan industri besar sedang di Batu Bara berjumlah 19 perusahaan. Semuanya tersebar di kecamatan Kabupaten Batu Bara. Sedangkan jumlah industri kecil dan kerajinan rumah tangga pada tahun yang 2018 berjumlah 769 unit.

6.2 Energi

Pada tahun 2018, PDAM Tirta Tanjung telah menyalurkan air bersih khusus ke wilayah Kabupaten Batu Bara sebanyak 676.832 meter kubik dengan nilai penjualan sekitar 2.884 juta rupiah. Jumlah pelanggan air bersih sebanyak 4.931 pelanggan dan sebagian besar pelanggan berasal dari rumah tangga yaitu sebanyak 4.793.

6.1 Industry

Indonesia's manufacturing industry divided by the number of its workforce that is large scale, medium, small and household. Large and medium industry data collected by the BPS, while data on small industries and households is obtained from the Cooperative, Industry and Trade of Batu Bara Regency.

In the year 2018 the number of large industrial establishments in Batu Bara are 19 establishments. Everything is scattered in the subdistricts of Batu Bara Regency. While the number of small industries and handicraft households in 2018 is amounted to 769 units.

6.2 Energy

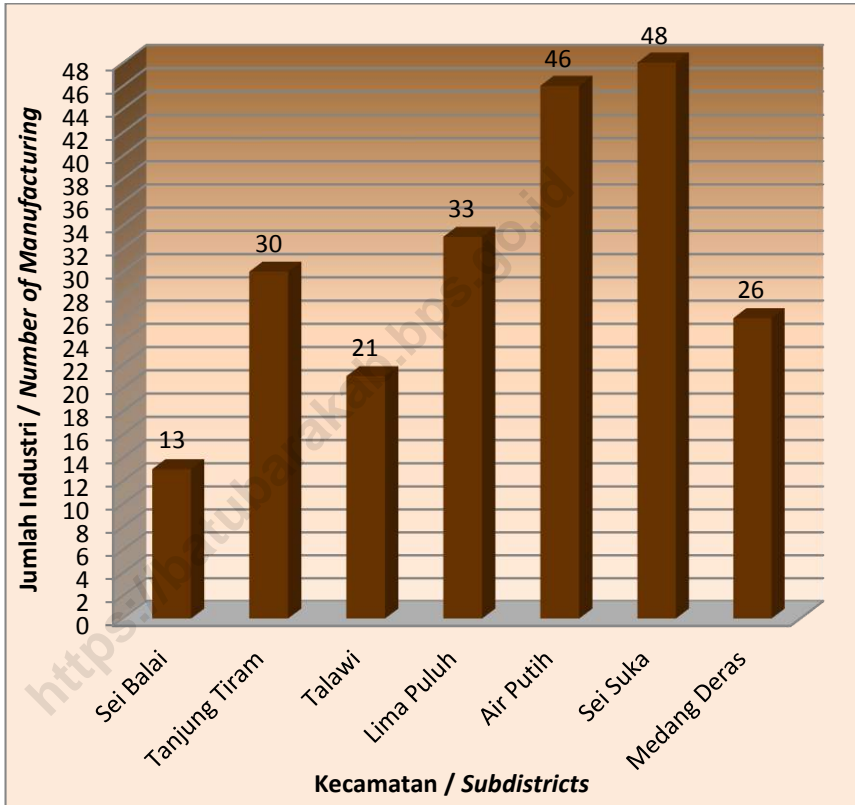
In 2018, Tirta Tanjung Water Supply Regional Establishment has distributed clean water to Batu Bara Regency as much as 676,832 cubic meters with a sales value of around 2,884 million rupiah. Number of water customers as much as 4,931 customers and most customers come from households that is counted 4,793.

Grafik
Figure

6.1

Banyaknya Perusahaan Menengah/Besar Menurut Kecamatan di Kabupaten Batu Bara, 2016

Number of Medium/Large Establishment by Subdistricts in Batu Bara Regency, 2016



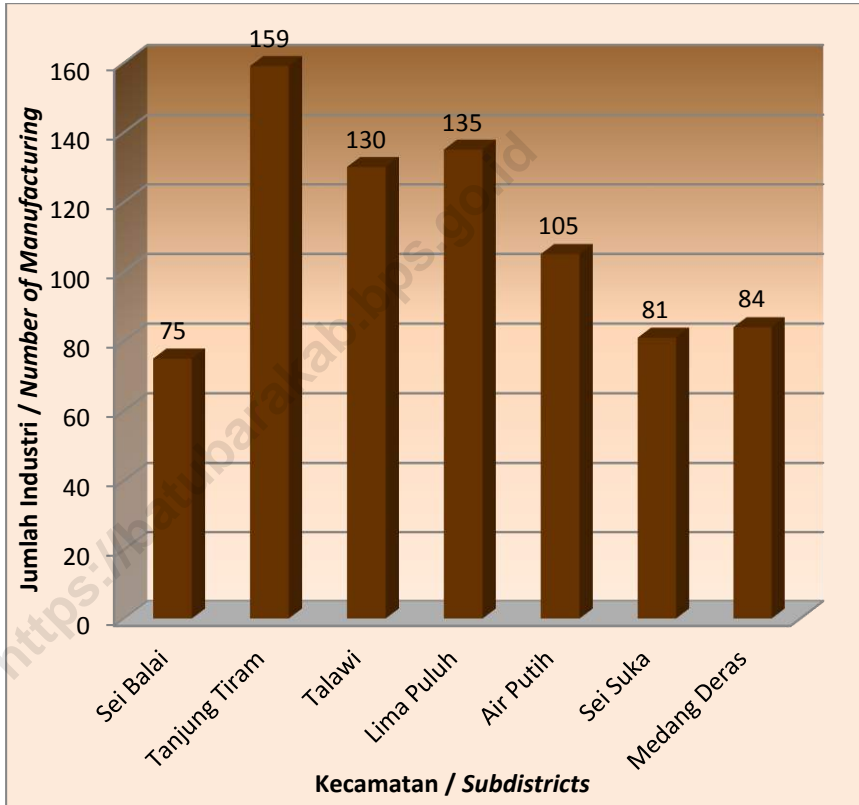
Sumber : Sensus Ekonomi 2016
Source Economic Census 2016

Grafik
Figure

6.2

**Jumlah Industri Kecil dan Kerajinan Rumah
Tangga Menurut Kecamatan di Kabupaten Batu
Bara, 2018**

***Number of Small Manufacturing and Household
Establishment by Subdistrict in Batu Bara
Regency, 2018***

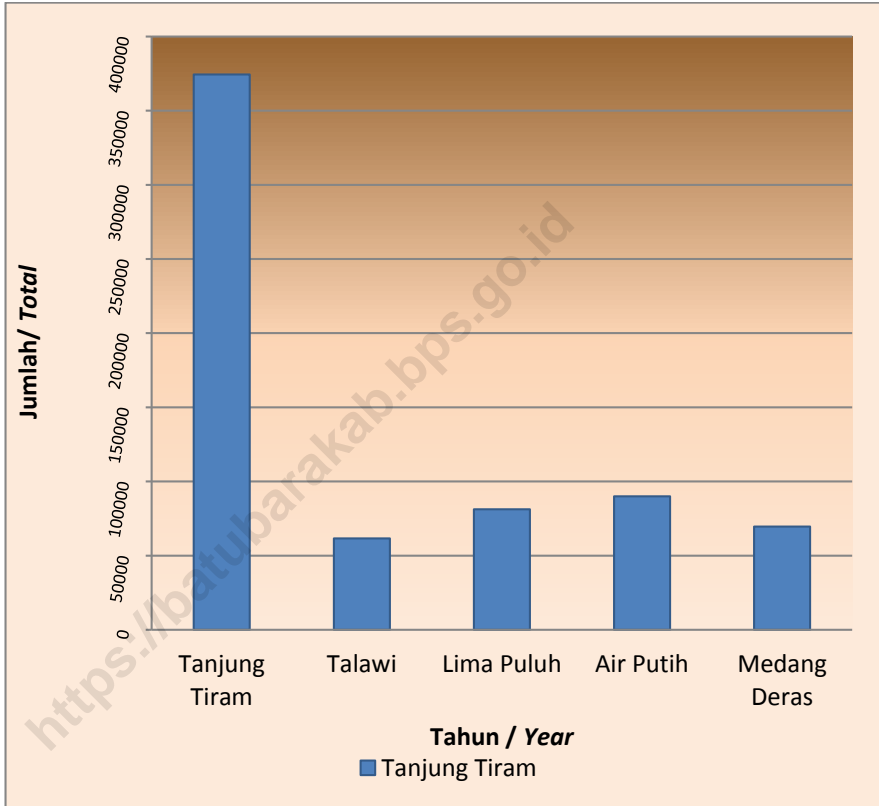


Sumber : Dinas Koperasi, Usaha Kecil Menengah Kabupaten Batu Bara
Source : *Dinas Koperasi, Small and Medium Enterprises Service of Batu Bara Regency*

Grafik
Figure

6.3

Banyaknya Air Bersih yang Disalurkan Menurut Kecamatan di Kabupaten Batu Bara, 2018
Number of Sanitary Water Distributed by Subdistrict in Batu Bara Regency, 2018



Sumber : PDAM Tirta Tanjung
Source : Tirta Tanjung Water Supply Regional Establishment

6.1 PERINDUSTRIAN INDUSTRY

Tabel 6.1.1 Jumlah Usaha/Perusahaan dan Tenaga Kerja menurut Kategori Lapangan Usaha di Kabupaten Batu Bara, 2016
Table 6.1.1 *Number of Establishment/Enterprise and Employee by Sector in Batu Bara Regency, 2016*

Lapangan Usaha <i>Sector</i>	Perusahaan <i>Establishments</i>	Tenaga Kerja <i>Employee</i>
(1)	(2)	(3)
B, D, E Pertambangan dan penggalian, Pengadaan Listrik, Gas, Uap/Air Panas dan Udara Dingin, Pengelolaan Air, Pengelolaan Air Limbah, Pengelolaan dan Daur Ulang Sampah, dan Aktivitas Remediasi/ <i>Mining and Quarrying, Electricity and Gas, Water Supply Sewerage Waste Management Remediation Activities</i>	158	466
C Industri Pengolahan/ <i>Manufacturing</i>	4 375	12 498
F Konstruksi/ <i>Construction</i>	265	3 009
G Perdagangan Besar Dan Eceran; Reparasi Dan Perawatan Mobil Dan Sepeda Motor/ <i>Wholesale and retail trade; Repair of Motor Vehicles and Motorcycles</i>	17 285	26 442
H Pengangkutan dan pergudangan/ <i>Transportation and Storage</i>	1 585	2 007
I Penyediaan Akomodasi Dan Penyediaan Makan Minum/ <i>Accommodation and Food Service Activities</i>	6 271	1 111
J Informasi Dan Komunikasi/ <i>Information and Commuication</i>	839	972
K Aktivitas Keuangan Dan Asuransi/ <i>Financial and Insurance Activities</i>	116	202
L Real Estat/ <i>Real Estate</i>	153	959

Lanjutan Tabel / *Continued Table 6.1.1*

Klasifikasi Industri <i>Industrial Classification</i>	Perusahaan <i>Establishments</i>	Tenaga Kerja <i>Employee</i>
(1)	(2)	(3)
M,N Jasa Perusahaan/ <i>Business Activities</i>	336	959
P Pendidikan/ <i>Education</i>	833	7 324
Q Aktivitas Kesehatan Manusia Dan Aktivitas Sosial/ <i>Human Health and Social Work Activities</i>	503	1 457
R,S,T,U Jasa lainnya/ <i>Other Services Activities</i>	1 176	1 706
Jumlah	33 895	67 644

Sumber : BPS-Sensus Ekonomi 2016

Source : *BPS-Statistics Indonesia, Economic Census 2016*

Tabel
Table **6.1.2** **Jumlah Perusahaan, Tenaga Kerja Menurut Kecamatan dan dan Skala Usaha di Kabupaten Batu Bara, 2016**
Number of Establishment, Employees by Subdistricts and Scale in Batu Bara Regency, 2016

Kecamatan <i>Subdistrict</i>	Perusahaan <i>Establishments</i>			Tenaga Kerja <i>Employee</i>		
	UMK	UMB	Jumlah Usaha <i>Total Establi- shments</i>	UMK	UMB	Jumlah Tenaga Kerja <i>Total Employes</i>
(1)	(2)	(3)		(4)	(5)	(6)
Sei Balai	2 605	13	2 618	5 052	224	5 276
Tanjung Tiram	6 151	30	6 181	9 491	179	9 670
Talawi	4 716	21	4 737	8 727	413	9 140
Lima Puluh	9 445	33	9 478	16 688	637	17 325
Air Putih	3 499	46	3 545	6 603	982	7 585
Sei Suka	3 620	48	3 668	6 697	3 798	10 495
Medang Deras	3 642	26	3 668	6 630	1 523	8 153
Batu Bara	33 678	217	33 895	59 888	7 756	67 644

Sumber : BPS-Sensus Ekonomi 2016
Source : BPS-Statistics Indonesia, Economic Census 2016

Tabel
Table

6.1.3

**Banyaknya Industri Kecil dan Kerajinan Rumah
Tangga Menurut Kecamatan di Kabupaten Batu
Bara, 2014-2018*****Number of Small Industry and Household Crafts
by Subdistricts in Batu Bara Regency, 2014-2018***

Kecamatan Subdistrict	2014	2015	2016	2017	2018
(1)	(2)	(3)	(4)	(5)	(6)
Sei Balai	68	68	68	74	75
Tanjung Tiram	155	157	157	157	159
Nibung Hangus	-	-	-	-	-
Talawi	127	128	130	131	130
Datuk Tanah Datar	-	-	-	-	-
Lima Puluh	132	133	134	135	135
Lima Puluh Pesisir	-	-	-	-	-
Datuk Lima Puluh	-	-	-	-	-
Air Putih	101	101	102	102	105
Sei Suka	81	81	81	81	81
Laut Tador	-	-	-	-	-
Medang Deras	83	83	83	84	84
Batu Bara	747	751	755	764	769

Sumber : Dinas Koperasi, Usaha Kecil Menengah Kabupaten Batu Bara
Source : *Cooperative, Small and Medium Enterprises Service of Batu Bara
Regency*

Tabel 6.1.4 **Banyaknya Industri Besar Menurut Jenisnya di Kabupaten Batu Bara, 2018**
Number of Large Industry by Type in Batu Bara Regency, 2018

Jenis Industri <i>Type of Industry</i>	Memakai Mesin Penggerak <i>Powered</i>			Tanpa Mesin <i>Non Powered</i>	
	Jumlah Industri UU <i>Total Industry</i>	Jumlah Daya Mesin Power Capacity (000Watt)	Jumlah Tenaga Kerja <i>Total Employes</i>	Jumlah Industri UU <i>Total Industry</i>	Jumlah Tenaga Kerja <i>Total Employes</i>
(1)	(2)	(3)	(4)	(5)	(6)
1 Minyak Kasar/ <i>Crude Oil</i>	5	-	1 317	-	-
2 Margarin/ <i>Margarine</i>	-	-	-	-	-
3 Minyak Goreng <i>Cooking Oil</i>	1	-	-	-	-
4 Tepung Kelapa <i>Coconut Flour</i>	-	-	-	-	-
5 Rokok Putih <i>White Cigarette</i>	-	-	-	-	-
6 Penggajian Kayu <i>Wooden Sawmill</i>	9	-	28	-	-
7 Es Batu/ <i>Ice Cube</i>	-	-	-	-	-
8 Karbon Aktif <i>Active Carbon</i>	-	-	-	-	-
9 Karet Remah <i>Crumb Rubber</i>	1	-	240	-	-
10 Benang Karet <i>Rubber Threads</i>	-	-	-	-	-
11 Bengkel Konstruksi Peralatan Pabrik <i>Workshop Construction Equipment Factory</i>	-	-	-	-	-
12 Alumunium/ <i>Alumunium</i>	1	-	1 858	-	-

Sumber : Dinas Koperasi, Usaha Kecil Menengah Kabupaten Batu Bara
 Source : *Cooperative, Small and Medium Enterprises Service of Batu Bara Regency*

Tabel 6.1.5 **Banyaknya Industri Menengah Menurut Jenisnya di Kabupaten Batu Bara, 2018**
Table 6.1.5 **Number of Medium Industry by Type in Batu Bara Regency, 2018**

Jenis Industri <i>Type of Industry</i>	Memakai Mesin Penggerak <i>Powered</i>			Tanpa Mesin <i>Non Powered</i>	
	Jumlah Industri UU <i>Total Industry</i>	Jumlah Daya Mesin Power Capacity <i>(Watt)</i>	Jumlah Tenaga Kerja Total <i>Employes</i>	Jumlah Industri UU <i>Total Industry</i>	Jumlah Tenaga Kerja Total <i>Employes</i>
(1)	(2)	(3)	(4)	(5)	(6)
1 Jagung Giling/ <i>Milled Corn</i>	-	-	-	-	-
2 Tepung Ubi Kayu/ <i>Tapioca</i>	1	-	-	-	-
3 Minyak Karnael/ <i>Carnel Oil</i>	1	-	175	-	-
4 Minyak Goreng/ <i>Cooking Oil</i>	-	-	320	-	-
5 Penggergajian Kayu/ <i>Wooden Sawmill</i>	-	-	-	-	-
6 Tepung Ikan/ <i>Fishmeal</i>	-	-	-	-	-
7 Daur Ulang Logam/ <i>Metal Recycling</i>	-	-	-	-	-

Sumber : Dinas Koperasi, Usaha Kecil Menengah Kabupaten Batu Bara
 Source : *Cooperative, Small and Medium Enterprises Service of Batu Bara Regency*

Tabel
Table **6.1.6** **Banyaknya Industri Kimia, Agro dan Hasil Hutan (IKAHH) Menurut Jenisnya di Kabupaten Batu Bara, 2018**
Number of Chemical, Agro, and Forest Product Industry by Type in Batu Bara Regency, 2018

Jenis Industri <i>Type of Industry</i>	Memakai Mesin Penggerak <i>Powered</i>			Tanpa Mesin <i>Non Powered</i>	
	Jumlah Industri UU <i>Total Industri</i>	Jumlah Daya Mesin Power Capacity (Watt)	Jumlah Tenaga Kerja Total <i>Employes</i>	Jumlah Industri UU <i>Total Industri</i>	Jumlah Tenaga Kerja Total <i>Total Employes</i>
(1)	(2)	(3)	(4)	(5)	(6)
1 Arang Tempurung/ <i>charcoal Shell</i>	-	-	-	-	-
2 Sabun/Cairan Pembersih/ <i>Soap/Cleaning Fluid</i>	-	-	-	-	-
3 Remiling Karet/ <i>Rubber Remiling</i>	-	-	-	-	-
4 Penghancuran Plastik/ <i>Plastic Demolition</i>	-	-	-	-	-
5 Keramik/ <i>Ceramics</i>	1	-	5	-	-
6 Batu Bata/ <i>Bricks</i>	-	-	-	5	15
7 Kapur/ <i>Chalk</i>	1	-	10	-	-
8 Barang dari Semen untuk Konstruksi/ <i>Cement Product for Construction</i>	-	-	-	10	-
9 Kaolin/ <i>Kaolin</i>	-	-	-	-	-
10 Asbes untuk Bangunan/ <i>Asbestos for Building</i>	-	-	-	-	-
11 Bakso Sapi/ <i>Beef Meatball</i>	13	-	26	26	-
12 Pengasinan Ikan/ <i>Fish Marinating</i>	-	-	-	47	-

Lanjutan Tabel / Continued Table 6.1.6

Jenis Industri <i>Type of Industry</i>	Memakai Mesin Penggerak <i>Powered</i>			Tanpa Mesin <i>Non Powered</i>	
	Jumlah Industri UU <i>Total Industri</i>	Jumlah Daya Mesin <i>Power Capacity (Watt)</i>	Jumlah Tenaga Kerja <i>Total Employes</i>	Jumlah Industri UU <i>Total Industri</i>	Jumlah Tenaga Kerja <i>Total Employes</i>
(1)	(7)	(8)	(9)	(10)	(11)
13 Pemanisan/Pengasinan Buah/ <i>Candied/ Marinating Fruit</i>	-	-	1 317	-	-
14 Pelumatan Buah(Saos)/ <i>Sauce</i>	-	-	-	-	-
15 Tepung Ikan/ <i>Fishmeal</i>	1	-	18	-	-
16 Minyak Karnel/ <i>Carnel Oil</i>	1	-	320	-	-
17 Minyak Kelapa/ <i>Coconut Oil</i>	2	-	9	-	-
18 Minyak Olahan Lainnya/ <i>Other Processed Oil</i>	-	-	-	-	-
19 Jagung Giling/ <i>Milled Corn</i>	-	-	-	-	-
20 Pengeringan Coklat/ <i>Drying Cocoa</i>	-	-	-	-	-
21 Pengeringan Pinang/ <i>Drying Areca</i>	-	-	-	-	-
22 Tepung Beras/ <i>Rice Flour</i>	-	-	-	-	-
23 Tepung Ubi Kayu/ <i>Tapioca</i>	-	-	-	-	-
24 Tepung Sagu/ <i>Sago Flour</i>	-	-	-	-	-
25 Pakan Ternak/ <i>Cattle Feed</i>	-	-	-	-	-
26 Pupuk Alam/ <i>Compost</i>	-	-	-	-	-
27 Roti/Kue Basah/Kering/ <i>Wet/Dry Bread/Cake</i>	32	-	153	-	-

Lanjutan Tabel / *Continued Table 6.1.6*

Jenis Industri <i>Type of Industry</i>	Memakai Mesin Penggerak <i>Powered</i>			Tanpa Mesin <i>Non Powered</i>	
	Jumlah Industri UU <i>Total Industry</i>	Jumlah Daya Mesin Power Capacity (Watt)	Jumlah Tenaga Kerja Total <i>Employes</i>	Jumlah Industri UU <i>Total Industry</i>	Jumlah Tenaga Kerja Total <i>Total Employes</i>
(1)	(12)	(13)	(14)	(15)	(16)
28 Sirup/ <i>Syrup</i>	-	-	-	-	-
29 Kembang Gula/ <i>Candy</i>	-	-	-	-	-
30 Mie/Sohun/ <i>Noodle/Vermicelli</i>	-	-	-	-	-
31 Pengolahan Teh dan Kopi/ <i>Tea and Coffe Processing</i>	-	-	-	-	-
32 Tahu/Tempe/Tofu/Tempe	-	-	-	19	47
33 Makanan Ringan/ <i>Snacks</i>	-	-	-	40	193
34 Kecap/ <i>Ketchup</i>	-	-	-	-	-
35 Kerupuk/Keripik/ <i>Crackers/Chips</i>	-	-	-	15	116
36 Bumbu Masak/ <i>Cook Spice</i>	18	-	36	-	-
37 Dodol/ <i>Dodol</i>	-	-	-	-	-
38 Terasi/ <i>Condiment</i>	-	-	-	2	9
39 Minuman Ringan/ <i>Soft Drink</i>	1	-	15	-	-
40 Gula Aren/ <i>Palm Sugar</i>	-	-	-	1	5
41 Rokok Kretek/ <i>Kretek Cigarette</i>	-	-	-	-	-
42 Penggajian dan Pengolahan Kayu/ <i>Sawmill and Wood Processing</i>	-	-	-	-	-

Lanjutan Tabel / *Continued Table 6.1.6*

Jenis Industri <i>Type of Industry</i>	Memakai Mesin Penggerak <i>Powered</i>			Tanpa Mesin <i>Non Powered</i>	
	Jumlah Industri UU <i>Total Industry</i>	Jumlah Daya Mesin Power Capacity (Watt) <i>(Watt)</i>	Jumlah Tenaga Kerja Total <i>Total Employees</i>	Jumlah Industri UU Total <i>Total Industry</i>	Jumlah Tenaga Kerja Total <i>Total Employees</i>
(1)	(17)	(18)	(19)	(20)	(21)
43 Moulding dan Penggajian Kayu/ <i>Moulding and Wood Sawmill</i>	-	-	-	-	-
44 Lidi Hias/Asalan/ <i>Ornamental Sticks</i>	-	-	-	2	5
45 Ukiran Kayu/ <i>Wood Carving</i>	-	-	-	-	-
46 Meubel Kayu/ <i>Wood Furniture</i>	10	-	35	-	-
47 Furnitur Bambu/ <i>Bamboo Furniture</i>	-	-	-	-	-
48 Barang dari Kayu(Palet)/ <i>Wood Products</i>	-	-	-	-	-
49 Percetakan Stensil dan Fotokopi/ <i>Stencil Printing and Photocopying</i>	-	-	25	-	-

Sumber : Dinas Koperasi, Usaha Kecil Menengah Kabupaten Batu Bara
 Source : *Cooperative, Small and Medium Enterprises Service of Batu Bara Regency*

Tabel 6.1.7 **Banyaknya Industri Logam, Mesin, dan Perekayasaan (ILMEA) Menurut Jenisnya di Kabupaten Batu Bara, 2018**
Number of Metal, Machinery, and Engineering Industry by Type in Batu Bara Regency, 2018

Jenis Industri <i>Type of Industry</i>	Memakai Mesin Penggerak <i>Powered</i>			Tanpa Mesin <i>Non Powered</i>	
	Jumlah Industri UU <i>Total Industry</i>	Jumlah Daya Mesin Power Capacity (Watt)	Jumlah Tenaga Kerja Total <i>Employes</i>	Jumlah Industri UU <i>Total Industry</i>	Jumlah Tenaga Kerja Total <i>Total Employes</i>
(1)	(2)	(3)	(4)	(5)	(6)
1 Pemurnian Logam/ <i>Refining of Metal</i>	-	-	-	-	-
2 Bengkel Las/Logam Siap Pasang/ <i>Las Workshop/ Metal Ready to Install</i>	-	-	-	4	6
3 Bengkel Bubut/ <i>Machine Shop</i>	-	-	-	2	2
4 Pandai Besi/ <i>Blacksmith</i>	-	-	-	4	18
5 Tukang Kaleng/ <i>Cans Handyman</i>	-	-	-	2	2
6 Penempaan dan Penggulungan/Reparasi Dinamo/ <i>Dinamo Repair</i>	-	-	-	4	4
7 Alat Giling Tepung/ <i>Flour Milling Tool</i>	-	-	-	-	-
8 Tukang Emas/ <i>Goldsmith</i>	-	-	-	22	30
9 Daur Ulang Barang Logam/ <i>Metal Recycling</i>	-	-	-	-	-
10 Jasa Logam/ <i>Metal Service</i>	-	-	-	-	-
11 Peralatan Kedokteran Gigi/ <i>Dental Equipment</i>	-	-	-	-	-

Lanjutan Tabel / Continued Table 6.1.7

Jenis Industri <i>Type of Industry</i>	Memakai Mesin Penggerak <i>Powered</i>			Tanpa Mesin <i>Non Powered</i>	
	Jumlah Industri UU <i>Total Industry</i>	Jumlah Daya Mesin Power Capacity (Watt)	Jumlah Tenaga Kerja Total <i>Employees</i>	Jumlah Industri UU <i>Total Industry</i>	Jumlah Tenaga Kerja Total <i>Total Employees</i>
(1)	(2)	(3)	(4)	(5)	(6)
12 Tempel Ban/ <i>Tire</i>	-	-	-	20	20
13 Pembuatan Sampan/ <i>Making Canoe</i>	4	-	8	-	-
14 Reparasi Mobil/ <i>Car Repair</i>	3	-	9	-	-
15 Reparasi Sepeda Motor/ <i>Motorcycle Repair</i>	-	-	-	22	28
16 Reparasi Sepeda/ <i>Cycle Repair</i>	-	-	-	9	9
17 Tenun/ <i>Weaving</i>	-	-	-	230	689
18 Sulaman/ <i>Needlework</i>	-	-	-	4	4
19 Tukang Tilam/ <i>Bed Handyman</i>	-	-	-	5	10
20 Tukang Jahit/ <i>Tailor</i>	-	-	-	15	30
21 Tekstil/ <i>Textile</i>	-	-	-	-	-
22 Perakit/Reparasi Radio/ <i>Radio Builder/Repair</i>	-	-	-	-	-
23 Tukang Sepatu/ <i>Cobbler</i>	-	-	-	4	4
24 Jok Mobil/ <i>Car Seat</i>	-	-	-	2	2
25 Sabut Kelapa/ <i>Coconut Coir</i>	-	-	-	1	5
26 Pengolahan Lainnya (sapu ijuk)/ <i>Others(broom)</i>	-	-	-	-	-

Sumber : Dinas Koperasi, Usaha Kecil Menengah Kabupaten Batu Bara
 Source : Cooperative, Small and Medium Enterprises Service of Batu Bara Regency

6.2 ENERGI

ENERGY

Tabel 6.2.1 **Banyaknya Tenaga Kerja PDAM dan Upah Menurut Kecamatan di Kabupaten Batu Bara, 2018**
Number of Employee of Water Supply Establishment and Wage by Subdistricts in Batu Bara Regency, 2018

Kecamatan <i>Subdistrict</i>	Tenaga Kerja <i>Employee</i>			Upah/Gaji <i>Wage/Salary</i>
	Operasional <i>Operational</i>	Lainnya <i>Others</i>	Jumlah <i>Total</i>	
(1)	(2)	(3)	(4)	(5)
Sei Balai	-	-	-	-
Tanjung Tiram	32	12	44	793 129 288
Nibung Hangus	-	-	-	-
Talawi	-	-	-	-
Datuk Tanah Datar	-	-	-	-
Lima Puluh	3	-	3	54 188 958
Lima Puluh Pesisir	-	-	-	-
Datuk Lima Puluh	-	-	-	-
Air Putih	7	2	9	73 894 033
Sei Suka	-	-	-	-
Laut Tador	-	-	-	-
Medang Deras	2	1	3	68 967 764
Batu Bara	44	15	59	990 180 043

Sumber : PDAM Tirta Tanjung
 Source *Tirta Tanjung Water Supply Regional Establishment*

Tabel 6.2.2 **Banyaknya Pelanggan Air Bersih Menurut Jenis Konsumen dan Kecamatan di Kabupaten Batu Bara, 2018**
Number of Customer Sanitary Water by Type and Subdistricts in Batu Bara Regency, 2018

Kecamatan <i>Subdistrict</i>	Jenis Konsumen / <i>Type of Customer</i>			
	Rumah Tangga <i>Household</i>	Hotel <i>Hotel</i>	Badan Sosial dan RS <i>Social Institution and Hospital</i>	Tempat Ibadah/Umum <i>Place of Worship/Public</i>
(1)	(2)	(3)	(4)	(5)
Sei Balai	-	-	-	-
Tanjung Tiram	2 413	-	18	4
Nibung Hangus	-	-	-	-
Talawi	1 173	-	13	-
Datuk Tanah Datar	-	-	-	-
Lima Puluh	305	-	1	-
Lima Puluh Pesisir	-	-	-	-
Datuk Lima Puluh	-	-	-	-
Air Putih	384	-	3	-
Sei Suka	-	-	-	-
Laut Tador	-	-	-	-
Medang Deras	518	-	3	-
Batu Bara	4 793	-	38	4

Lanjutan Tabel / *Continued Table 6.2.2*

Kecamatan <i>Subdistrict</i>	Jenis Konsumen / <i>Type of Customer</i>			Jumlah <i>Total</i>
	Niaga <i>Commerce</i>	Industri <i>Industry</i>	Instansi Pemerintah <i>Government Institution</i>	
(1)	(6)	(7)	(8)	(9)
Sei Balai	-	-	-	-
Tanjung Tiram	52	-	1	2 488
Nibung Hangus	-	-	-	-
Talawi	1	-	2	1 189
Datuk Tanah Datar	-	-	-	-
Lima Puluh	-	-	1	307
Lima Puluh Pesisir	-	-	-	-
Datuk Lima Puluh	-	-	-	-
Air Putih	32	-	3	422
Sei Suka	-	-	-	-
Laut Tador	-	-	-	-
Medang Deras	4	-	-	525
Batu Bara	89	-	7	4 931

Sumber : PDAM Tirta Tanjung

Source : *Tirta Tanjung Water Supply Regional Establishment*

Tabel
Table**6.2.3**

Banyaknya Air Bersih yang Disalurkan Menurut Jenis Konsumen dan Kecamatan di Kabupaten Batu Bara, 2018
Number of Sanitary Water Distributed by Type of Customer and Subdistricts in Batu Bara Regency, 2018
(m³)

Kecamatan <i>Subdistrict</i>	Jenis Konsumen / <i>Type of Customer</i>			
	Rumah Tangga <i>Household</i>	Hotel <i>Hotel</i>	Badan Sosial dan RS <i>Social Institution and Hospital</i>	Tempat Ibadah/Umum <i>Place of Worship/Public</i>
(1)	(2)	(3)	(4)	(5)
Sei Balai	-	-	-	-
Tanjung Tiram	357 852	-	2 688	376
Nibung H Angus	-	-	-	-
Talawi	60 108	-	1 487	-
Datuk Tanah Datar	-	-	-	-
Lima Puluh	80 951	-	264	-
Lima Puluh Pesisir	-	-	-	-
Datuk Lima Puluh	-	-	-	-
Air Putih	80 010	-	824	-
Sei Suka	-	-	-	-
Laut Tador	-	-	-	-
Medang Deras	68 913	-	515	-
Batu Bara	647 834	-	5 778	376

Lanjutan Tabel / *Continued Table 6.2.3*

Kecamatan <i>Subdistrict</i>	Jenis Konsumen / <i>Type of Customer</i>			Jumlah <i>Total</i>
	Niaga <i>Commerce</i>	Industri <i>Industry</i>	Instansi Pemerintah <i>Government Institution</i>	
(1)	(6)	(7)	(8)	(9)
Sei Balai	-	-	-	-
Tanjung Tiram	13 480	-	-	374 396
Nibung H Angus	-	-	-	-
Talawi	44	-	-	61 639
Datuk Tanah Datar	-	-	-	-
Lima Puluh	-	-	-	81 215
Lima Puluh Pesisir	-	-	-	-
Datuk Lima Puluh	-	-	-	-
Air Putih	9 176	-	-	90 010
Sei Suka	-	-	-	-
Laut Tador	-	-	-	-
Medang Deras	144	-	-	69 572
Batu Bara	22 844	-	-	676 832

Sumber : PDAM Tirta Tanjung
 Source : *Tirta Tanjung Water Supply Regional Establishment*

Tabel
Table

6.2.4

Nilai Air Bersih yang Disalurkan Menurut Jenis Konsumen dan Kecamatan di Kabupaten Batu Bara, 2018
Value of Sanitary Water Distributed by Type of Customer and Subdistricts in Batu Bara Regency, 2018
(Rp)

Kecamatan <i>Subdistrict</i>	Jenis Konsumen / <i>Type of Customer</i>			
	Rumah Tangga <i>Household</i>	Hotel <i>Hotel</i>	Badan Sosial dan RS <i>Social Institution and Hospital</i>	Tempat Ibadah/Umum <i>Place of Worship/Public</i>
(1)	(2)	(3)	(4)	(5)
Sei Balai	-	-	-	-
Tanjung Tiram	1 262 228 231	-	8 382 000	1 162 350
Nibung Hangus	-	-	-	-
Talawi	649 700 625	-	6 232 000	-
Datuk Tanah Datar	-	-	-	-
Lima Puluh	203 217 250	-	528 000	-
Lima Puluh Pesisir	-	-	-	-
Datuk Lima Puluh	-	-	-	-
Air Putih	248 813 800	-	1 498 000	-
Sei Suka	-	-	-	-
Laut Tador	-	-	-	-
Medang Deras	387 468 700	-	1 096 000	69 572
Batu Bara	2 751 428 606	-	17 736 000	1 231 922

Lanjutan Tabel / *Continued Table 6.2.4*

Kecamatan <i>Subdistrict</i>	Jenis Konsumen / <i>Type of Customer</i>			Jumlah <i>Total</i>
	Niaga <i>Commerce</i>	Industri <i>Industry</i>	Instansi Pemerintah <i>Government Institution</i>	
(1)	(6)	(7)	(8)	(9)
Sei Balai	-	-	-	-
Tanjung Tiram	70 819 300	-	-	1 342 591 881
Nibung Hangus	-	-	-	-
Talawi	607 200	-	-	656 539 825
Datuk Tanah Datar	-	-	-	-
Lima Puluh	-	-	-	203 745 250
Lima Puluh Pesisir	-	-	-	-
Datuk Lima Puluh	-	-	-	-
Air Putih	38 946 000	-	-	289 257 800
Sei Suka	-	-	-	-
Laut Tador	-	-	-	-
Medang Deras	3 551 800	-	-	392 186 072
Batu Bara	113 924 300	-	-	2 884 320 828

Sumber : PDAM Tirta Tanjung
Source Tirta Tanjung Water Supply Regional Establishment

Tabel
Table

6.2.5

Banyaknya Bahan Kimia yang Dipakai PDAM Menurut Kecamatan di Kabupaten Batu Bara, 2018***Quantity of Chemical Used by Water Supply Regional Establishment by Subdistricts in Batu Bara Regency, 2018***
(Kg)

Kecamatan <i>Subdistrict</i>	Aluminium Sulfat <i>Aluminum Sulphate</i>	Soda <i>Soda</i>	Kaporit <i>Kaporit</i>	Klorin <i>Chlorine</i>	Nilai Value (000 Rp)
(1)	(2)	(3)	(4)	(5)	(6)
Sei Balai	-	-	-	-	-
Tanjung Tiram	800	-	-	-	37 920 000
Nibung Hangus	-	-	-	-	-
Talawi	-	-	-	-	-
Datuk Tanah Datar	-	-	-	-	-
Lima Puluh	-	-	-	-	-
Lima Puluh Pesisir	-	-	-	-	-
Datuk Lima Puluh	-	-	-	-	-
Air Putih	650	-	-	-	30 810 000
Sei Suka	-	-	-	-	-
Laut Tador	-	-	-	-	-
Medang Deras	550	-	-	-	26 070 000
Batu Bara	2 000	-	-	-	94 800 000

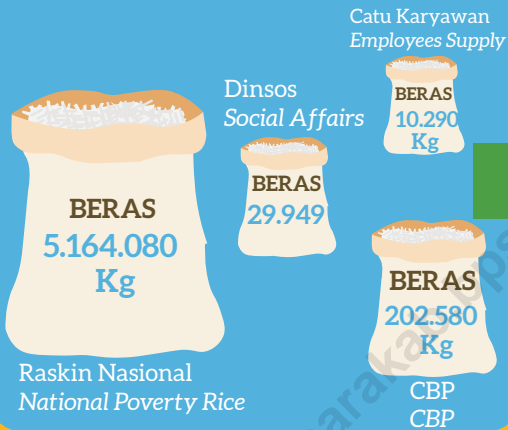
Sumber : PDAM Tirta Tanjung
 Source : *Tirta Tanjung Water Supply Regional Establishmen*

PERDAGANGAN

TRADE

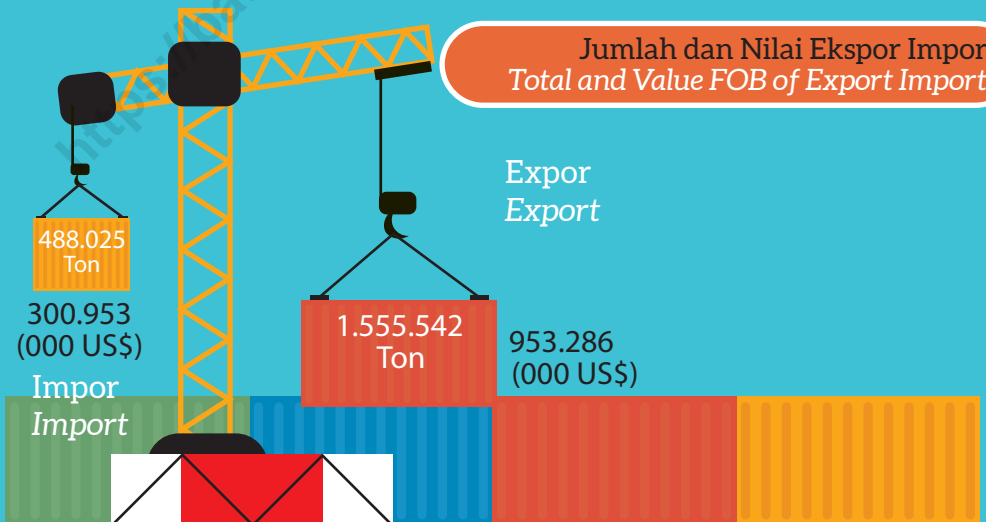
BAB
Chapter
07

Penyaluran dan Penjualan Beras Bulog Bulog Distribution and Selling of Rice



Penyaluran **Terbesar**
2018
Bulan **MARET**
1.086.340

Jumlah dan Nilai Ekspor Impor Total and Value FOB of Export Import



PENJELASAN TEKNIS**TECHNICAL NOTES**

1. Sistem pencatatan Statistik Ekspor dan Impor adalah "General Trade" dengan wilayah pencatatan meliputi seluruh wilayah kepabeanaan Indonesia.
 2. Pengesahan dokumen kepabeanaan ekspor dan impor dilakukan oleh Bea dan Cukai berdasarkan Persetujuan Muat/Bongkar Barang.
 3. Data ekspor berasal dari dokumen kepabeanaan BC 3.0 atau yang disebut dokumen Pemberitahuan Ekspor Barang (PEB) yang diisi oleh eksportir.
 4. Data impor berasal dari dokumen kepabeanaan BC 2.0 atau yang disebut dokumen Pemberitahuan Impor Barang (PIB), Pemberitahuan Impor Barang Khusus (PIBK), Pemberitahuan Pabean Free Trade Zone (PPFTZ) dan dokumen kepabeanaan BC 2.3 yang mencatat impor barang dari Luar Negeri ke Kawasan Berikat.
 5. Barang-barang yang dikirim ke luar negeri untuk diolah dicatat sebagai ekspor, sedangkan hasil olahan yang dikembalikan ke Indonesia dicatat sebagai impor.
1. *The recording of export and import statistics is based on General Trade System covering all Indonesian customs areas.*
 2. *The legalization of customs export and import documents is conducted by the Customs and Excise Office.*
 3. *The export data are compiled based on customs export documents BC 3.0 or known as Export Declarations (PEB), filled by exporters.*
 4. *The import data are compiled based on customs import documents BC 2.0 or known as Import Declarations Form (PIB), Import Declarations Form for Special Commodity (PIBK), Customs Declaration Form for Free Trade Zone (PPFTZ), and customs import documents BC 2.3 which records import goods from foreign country to Bounded Zones Area.*
 5. *Goods send abroad for processing purposes are recorded as export while its product sent to Indonesia are recorded as import.*

6. Barang-barang luar negeri yang diolah di dalam negeri dicatat sebagai barang impor meskipun barang olahan tersebut akan kembali ke luar negeri.
 7. Barang-barang yang tidak dicakup dalam pencatatan:
 - a. Pakaian dan barang-barang perhiasan penumpang.
 - b. Barang-barang bawaan penumpang dari/ke luar negeri untuk dipakai sendiri, kecuali lemari es, pesawat televisi, dan sebagainya.
 - c. Barang-barang untuk keperluan perwakilan kedutaan suatu negara.
 - d. Barang-barang ekspedisi dan ekshibisi atau pameran.
 - e. Barang-barang untuk militer yang diimpor langsung oleh angkatan bersenjata
 - f. Pembungkus/peti kemas untuk diisi kembali.
 - g. Uang dan surat-surat berharga.
 - h. Barang-barang contoh
 8. Sistem pengolahan dokumen impor/ekspor Indonesia adalah sistem "Carry Over" yaitu dokumen ditunggu selama satu bulan, setelah bulan berjalan, sedangkan dokumen-dokumen yang terlambat akan diolah pada bulan berikutnya. Dengan
6. *Foreign goods processed in Indonesia are still recorded as imports although the products will be sent to abroad.*
 7. *The following goods are not included in the statistics:*
 - a. *Clothings and passengers' jewelry.*
 - b. *Luggage of passengers for own use, except refrigerators, television sets, etc.*
 - c. *Goods imported/exported for the use of foreign representative countries/embassies.*
 - d. *Goods for expeditions, and shows or exhibitions.*
 - e. *Military goods directly imported by the Armed Forces.*
 - f. *Packings/containers to be refilled.*
 - g. *Bank notes and securities*
 - h. *Sample goods*
 8. *The carry-over system is used in processing Indonesian export and import documents. Documents are processed one month after the current month, while those received later will be processed for the succeeding month. This means previous*

demikian dokumen bulan-bulan sebelumnya yang terlambat diterima dan masuk pada bulan berjalan, diperlakukan sebagai dokumen bulan pengolahan.

documents received in the current month will be treated as processed documents.

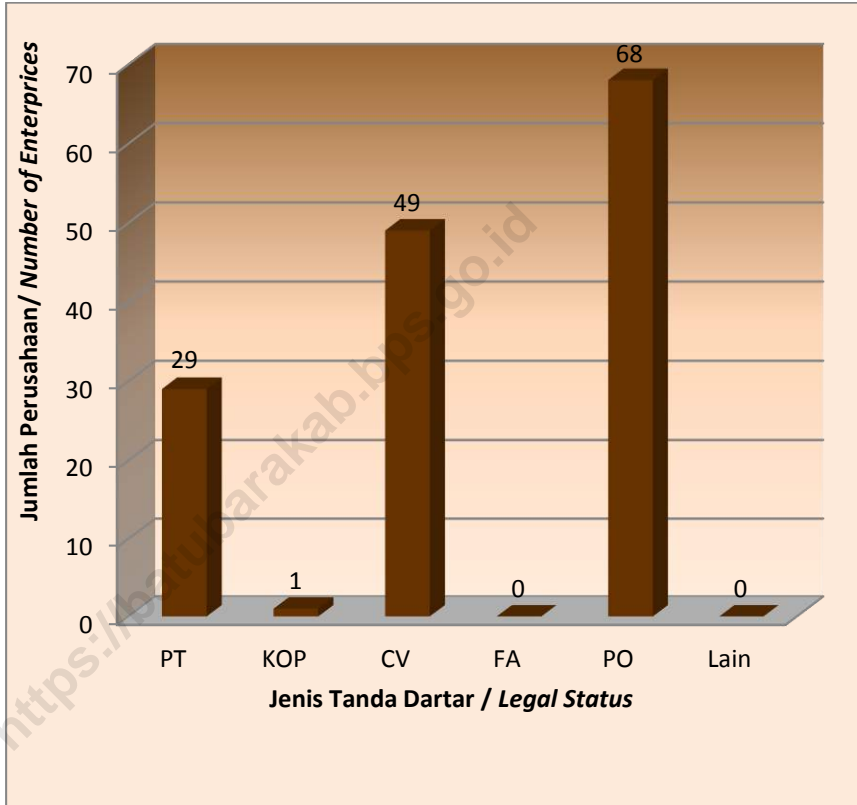
9. **Pelabuhan Muat** adalah pelabuhan darimana barang diangkut ke luar negeri atau diekspor
9. **Port of loading** is port where the goods are transported out of the country or exported.
10. **Negara tujuan** adalah negara tujuan akhir yang diketahui untuk barang ekspor yang dikirim ke luar negeri
10. **Country of destination** is country that is known to export goods sent abroad.
11. **Jenis komoditi** adalah barang ekspor yang dicatat sesuai kode *Harmonized System* (HS)
11. **Type commodity** is exported goods recorded based on *Harmonized System* (HS) code.

ULASAN	DESCRIPTION
<p>Menurut tanda daftar perusahaan yang diterbitkan oleh Dinas Pelayanan Modal dan Pelayanan Perizinan Terpadu Satu Pintu Kabupaten Batu Bara, pada tahun 2018 terdapat 147 tanda daftar perusahaan yang diterbitkan yang sebagian besar (46,25 persen) berbadan hukum "PO" dan yang bergerak di hampir semua sektor sebesar 68 perusahaan.</p>	<p><i>According to the sign companies list published by the Capital Services and Unified Licensing Service Office of Batu Bara Regency, in 2018 there were 147 company registration that most (46.25 percent) incorporated under the laws which the "PO" and engaged in almost all sectors for 68 companies.</i></p>
<p>Pasar atau pekan di Kabupaten Batu Bara pada tahun 2018 berjumlah 18 buah, luas totalnya mencapai ± 49.200 m² dengan jumlah pedagang sebanyak ± 4.440 pedagang.</p>	<p><i>In 2018, market in Batu Bara amounted to 18 pieces, total area reaches $\pm 49,200$ m² with $\pm 4,400$ traders.</i></p>
<p>Pada tahun 2018, Perum Bulog Sub Drive II Kisaran telah menyalurkan sekitar 5.406,90 ton beras untuk Kabupaten Batu Bara. Sebanyak 5.164,08 ton untuk raskin nasional, 202,58 ton untuk CBP dan 10,29 ton untuk catu karyawan.</p>	<p><i>Logistic Office of Kisaran has distributed 5,406.90 tons of rice for Batu Bara Regency in 2018. There are 5,164.08 tons for national poverty rice, 202.58 tons for CBP and 10.29 tons for employees supply.</i></p>
<p>Pada tahun 2018, transaksi perdagangan luar negeri yang tercatat di Pelabuhan Kwala Tanjung mengalami penurunan untuk nilainya bila dibandingkan tahun 2017. Jumlah ekspor pada tahun 2018 mencapai 1.555.542 ton dengan nilai FOB mencapai 990,286 juta US\$. Pada saat yang sama jumlah impor mencapai 488.025 ton dengan nilai CIF sebesar 300,953 juta US\$.</p>	<p><i>In 2018, foreign trade transactions are recorded in the Port of Kwala Tanjung decreased for the value when compared to 2017. Total exports in 2018 reached 1,555,542 tons with a FOB value reached 990.286 million US\$. At the same time the number of imports reached 488,025 tons with a CIF value of 300.953 million US\$.</i></p>

Grafik
Figure

7.1

Banyaknya Perusahaan Menurut Jenis Tanda Daftar yang Diterbitkan di Kab. Batu Bara, 2018
Number of Enterprises by Company Registration in Batu Bara Regency, 2018



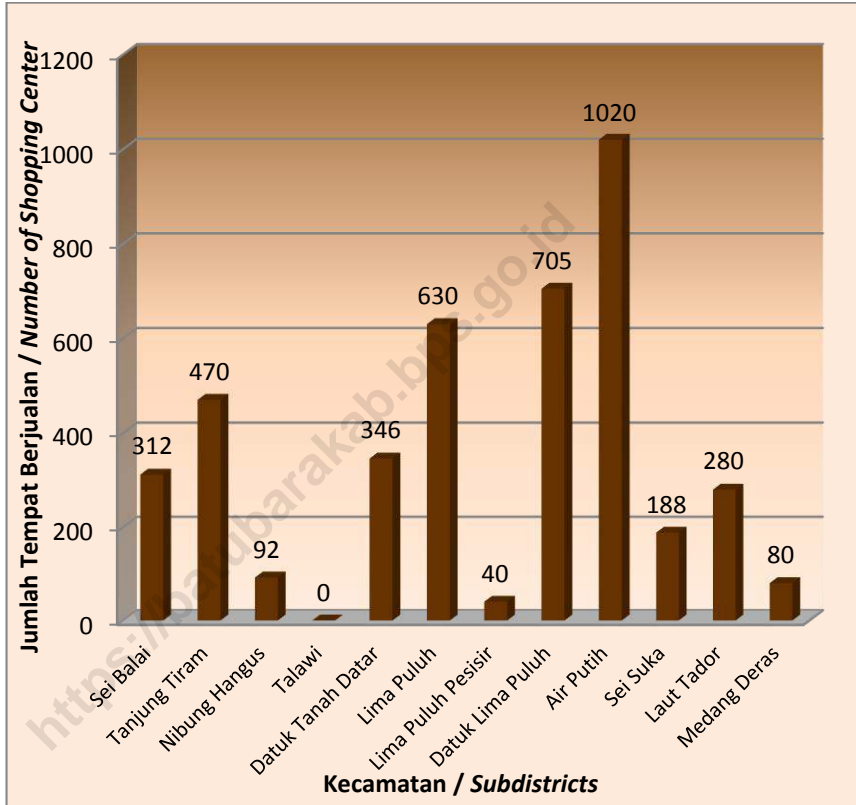
Sumber : Dinas Pelayanan Modal dan Pelayanan Perizinan Terpadu Satu Pintu Kabupaten Batu Bara

Source Capital Services and Unified Licensing Service Office of Batu Bara Regency

Grafik
Figure

7.2

Perkiraan Jumlah Tempat Berjualan Menurut Kecamatan di Kabupaten Batu Bara, 2018
Estimated Number of Shopping Center by Subdistrict in Batu Bara Regency, 2018

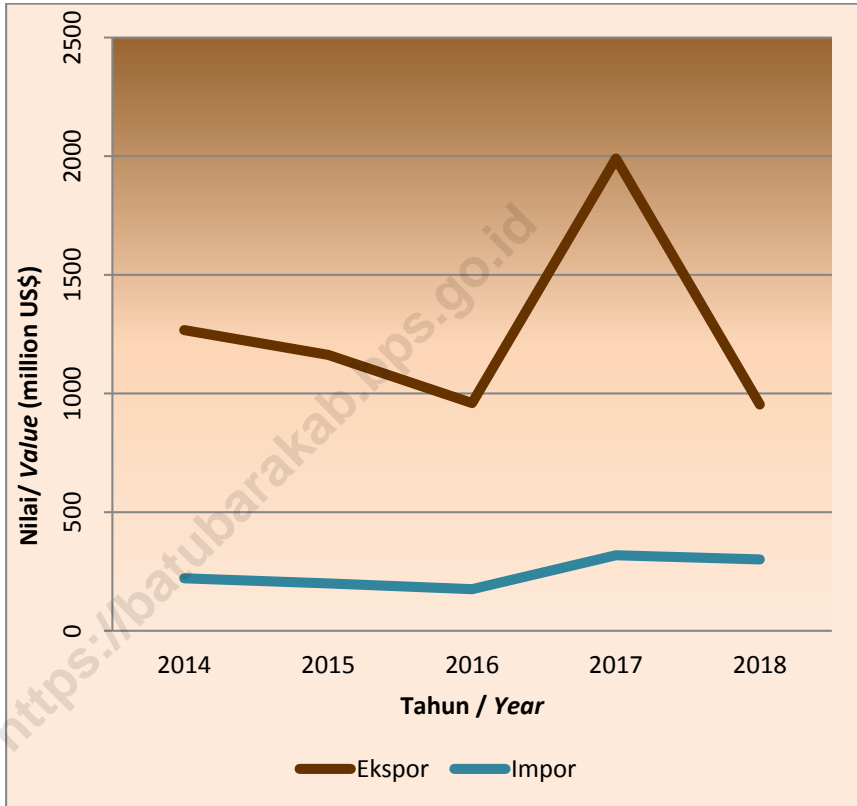


Sumber : Dinas Koperasi, Usaha Kecil Menengah Kabupaten Batu Bara
Source : Cooperative, Small and Medium Enterprises Service of Batu Bara Regency

Grafik
Figure

7.3

Nilai Ekspor Impor yang Melalui Pelabuhan Kwala Tanjung di Kabupaten Batu Bara, 2014-2018
Value FOB of Export Import via Kwala Tanjung Port in Batu Bara Regency, 2014-2018



Sumber : Badan Pusat Statistik Kabupaten Batu Bara
Source : BPS-Statistics of Batu Bara Regency

Tabel 7.1 **Banyaknya Perusahaan Menurut Jenis Tanda**
Table 7.1 **Daftar yang Diterbitkan di Kab. Batu Bara, 2018**
Number of Enterprises by Company Registration
in Batu Bara Regency, 2018

Sektor Usaha <i>Sector</i>	Jenis Tanda Daftar/ <i>Legal Status</i>						Jml <i>Total</i>
	PT (2)	KOP (3)	CV (4)	FA (5)	PO (6)	Lain (7)	
(1)	(2)	(3)	(4)	(5)	(6)	(7)	(8)
1. Pertanian, Peternakan, Kehutanan, Perburuan, dan Perikanan/ <i>Agriculture, Animal Husbandry, Forestry, Hunting, and Fisheries</i>	-	-	1	-	32	-	33
2. Pertambangan dan Penggalian/ <i>Mining and Quarrying</i>	-	-	-	-	-	-	-
3. Industri Pengolahan/ <i>Manufacturing Industry</i>	2	-	-	-	-	-	2
4. Listrik, Gas, dan Air/ <i>Electricity, Gas, and Water Supply</i>	-	-	-	-	4	-	4
5. Bangunan/ <i>Construction</i>	-	-	1	-	4	-	5
6. Perdagangan Besar, Eceran, Rumah Makan, Hotel, dan Penginapan/ <i>Wholesale Trade, Retail, Restaurant, and Hotel</i>	-	1	-	-	21	-	22
7. Angkutan, Pergudangan, Komunikasi, Keuangan, Asuransi, dan Jasa Persewaan/ <i>Transportation, Storage, Communication, Finance, Insurance, and Rental Service</i>	-	-	-	-	1	-	1
8. Sewa Tanah dan Jasa Perusahaan/ <i>Lease Land and Bussines Service</i>	25	-	28	-	-	-	53
9. Jasa Kemasyarakatan, Sosial, dan Perorangan/ <i>Public, Social, and Private Service</i>	-	-	-	-	-	-	-
10. Kegiatan/Usaha Lain/ <i>Others</i>	2	-	19	-	6	-	27
Jumlah	29	1	49	-	68	-	147

Sumber : Dinas Pelayanan Modal dan Pelayanan Perizinan Terpadu Satu Pintu
Kabupaten Batu Bara

Source : *Capital Services and Unified Licensing Service Office of Batu Bara Regency*

Tabel 7.2 **Perkiraan Banyaknya Pasar/Pekan dan Tempat Berjualan tiap Kecamatan di Kabupaten Batu Bara, 2018**
Estimated Number of Market Shopping Center by Subdistricts in Batu Bara Regency, 2018
 (Unit)

Kecamatan Subdistrict	Pasar/Pekan Market		Tempat Berjualan Shopping Center				Jumlah Total
	Jumlah Total	Luas Area (m ²)	Kios Stand	Los Stall	Flat Flat	Lainnya Others	
(1)	(2)	(3)	(4)	(5)	(6)	(7)	(8)
Sei Balai	2	± 3 400	-	± 12	± 300	-	± 312
Tanjung Tiram	2	± 4 500	± 40	± 110	± 320	-	± 470
Nibung Hangus	1	± 1 000	± 10	± 22	± 60	-	± 92
Talawi	-	-	-	-	-	-	-
Datuk Tanah Datar	1	± 3 000	± 26	± 70	± 250	-	± 346
Lima Puluh	4	± 8 500	± 60	± 120	± 450	-	± 630
Lima Puluh Pesisir	1	± 1 500	-	± 40	-	-	± 40
Datuk Lima Puluh	1	± 3 200	± 25	± 80	± 600	-	± 705
Air Putih	2	± 10 000	± 220	± 450	± 350	-	± 1 020
Sei Suka	1	± 7 600	-	± 8	± 180	-	± 188
Laut Tador	2	± 2 500	± 20	± 60	± 200	-	± 280
Medang Deras	1	± 4 000	-	± 10	± 70	-	± 80
Batu Bara	18	± 49 200	± 401	± 982	± 2 780	-	± 4 163

Sumber : Dinas Koperasi, Usaha Kecil Menengah Kabupaten Batu Bara
 Source : Cooperative, Small and Medium Enterprises Service of Batu Bara Regency

Tabel 7.3 **Jumlah Pedagang Menurut Kecamatan di Kabupaten Batu Bara, 2018**
Table 7.3 **Number of Merchants by Subdistrict in Batu Bara Regency, 2018**

Kecamatan <i>Subdistrict</i>	Pedagang Besar <i>Wholesaler</i>	Pedagang Menengah <i>Medium Trader</i>	Pedagang Kecil <i>Small Trader</i>
(1)	(2)	(3)	(4)
Sei Balai	1	7	± 460
Tanjung Tiram	-	3	± 850
Nibung Hangus	-	2	± 230
Talawi	-	6	± 300
Datuk Tanah Datar	-	4	± 150
Lima Puluh	-	6	± 730
Lima Puluh Pesisir	-	-	± 200
Datuk Lima Puluh	-	-	± 200
Air Putih	-	13	± 600
Sei Suka	-	9	± 250
Laut Tador	-	-	± 160
Medang Deras	-	7	± 310
Batu Bara	1	57	± 4 440

Sumber : Dinas Koperasi, Usaha Kecil Menengah Kabupaten Batu Bara
 Source : *Cooperative, Small and Medium Enterprises Service of Batu Bara Regency*

Tabel 7.4 **Penerimaan dan Penyaluran Beras oleh Perum Bulog Sub Divre III Kisaran, 2009-2018**
Acceptance and Distribution of Rice by Logistic Office of Kisaran, 2009-2018
(Kg)

Tahun Year	Stok Awal Beginning Stock	Pemasukan Acceptance	Jumlah Tersedia Supply	Penyaluran Distribution	Stok Akhir End Stock
(1)	(2)	(3)	(4)	(5)	(6)
2009	2 807 484	22 649 010	25 456 494	24 296 485	1 160 009
2011	187 077	14 150 000	14 337 077	13 102 290	1 234 787
2011	1 876 572	25 336 000	27 212 572	4 894 175	22 318 397
2012	1 742 256	8 908 040	10 650 296	5 155 890	765 379
2013	1 027 679	18 599 990	19 627 669	19 062 213	565 456
2014	1 031 005	16 750 000	17 781 005	16 175 129	1 605 876
2015	1 605 876	18 422 020	20 027 896	19 981 380	45 516
2016	46 516	17 570 845	17 617 361	15 907 420	1 709 941
2017	1 709 941	15 746 610	17 456 551	17 338 835	117 716
2018	117 716	11 018 150	11 135 866	9 972 939	1 162 926

Sumber : Perum Bulog Sub Divre Kisaran
 Source : Logistic Office of Kisaran

Tabel 7.5 **Penyaluran dan Penjualan Beras Bulog Menurut Konsumen di Kabupaten Batu Bara, 2018**
Table 7.5 **Bulog Distribution and Selling of Rice by Consumer in Batu Bara Regency, 2018**
 (Kg)

Bulan Month	Raskin Nasional National Poverty Rice	Raskin Madani Civil Poverty Rice	Dinsos Social Affairs	CBP CBP
(1)	(2)	(3)	(4)	(5)
Januari / January	758 280	-	-	1 500
Februari / February	393 110	-	-	-
Maret / March	1 073 290	-	-	12 300
April / April	808 440	-	-	570
Mei / May	355 210	-	-	250
Juni / June	355 210	-	-	-
Juli / July	355 210	-	-	23 375
Agustus / August	355 110	-	-	6 240
September / September	355 110	-	-	4 740
Oktober / October	355 110	-	-	4 105
November / November	-	-	-	62 635
Desember / December	-	-	29 948,80	86 865
Jumlah	5 164 080	-	29 948,80	202 580

Lanjutan Tabel / *Continued Table 7.5*

Bulan Month	Depkeh Department of Justice	Catu Karyawan Employees Supply	Jumlah Total
(1)	(6)	(7)	(8)
Januari / <i>January</i>	-	750	760 530
Februari / <i>February</i>	-	140	393 250
Maret / <i>March</i>	-	750	1 086 340
April / <i>April</i>	-	610	809 620
Mei / <i>May</i>	-	740	356 200
Juni / <i>June</i>	-	1 660	356 870
Juli / <i>July</i>	-	140	378 725
Agustus / <i>August</i>	-	1 040	362 390
September / <i>September</i>	-	900	360 750
Oktober / <i>October</i>	-	900	360 115
November / <i>November</i>	-	760	63 395
Desember / <i>December</i>	-	1 900	118 714
Jumlah	-	10 290	5 406 899

Sumber : Perum Bulog Sub Divre Kisaran
 Source : *Logistic Office of Kisaran*

Tabel 7.6 Jumlah dan Nilai Ekspor Impor yang Melalui Pelabuhan Kwala Tanjung di Kabupaten Batu Bara, 2018
Total and Value FOB of Export Import via Kwala Tanjung Port in Batu Bara Regency, 2018

Bulan Month	Expor / Export		Impor / Import	
	Berat Bersih Net Weight (Ton)	Nilai FOB / FOB Value (000 US\$)	Berat Bersih Net Weight (Ton)	Nilai CIF / CIF Value (000 US\$)
(1)	(2)	(3)	(4)	(5)
Januari / January	93 445	52 665	31 540	12 789
Februari / February	141 284	93 826	58 140	25 640
Maret / March	113 325	74 745	26 460	10 187
April / April	88 631	61 731	61 036	28 822
Mei / May	187 407	129 610	33 949	25 568
Juni / June	91 974	46 764	27 224	22 317
Juli / July	152 340	89 067	61 970	33 121
Agustus / August	162 344	88 932	62 080	30 762
September / September	127 455	72 727	47 259	47 115
Oktober / October	144 484	109 715	47 101	21 488
November / November	133 910	73 081	4 000	3 380
Desember / December	118 944	60 424	27 266	39 764
2018	1 555 542	953 286	488 025	300 953
2017	2 923 124	1 990 119	974 394	318 456
2016	1 483 951	959 494	567 379	175 130
2015	1 864 627	1 162 540	590 233	199 847
2014	1 803 970	1 267 333	658 331	221 133

Sumber : Badan Pusat Statistik Kabupaten Batu Bara
Source : BPS-Statistics of Batu Bara Regency

HOTEL DAN PARIWISATA

HOTELS AND TOURISM

BAB
Chapter

08

Jumlah Wisatawan Domestik 2018
Number of Foreign Tourists



Tahukah Anda!!!

Di Kabupaten

BELUM ADA

HOTEL BER-



Tempat Wisata dengan pengunjung

TERBANYAK

Pantai 2.886 orang
Alam Datuk



Hotel/Hotels



466

2018


384

Tempat Tidur/Beds



Jumlah Akomodasi Hotel
Number of Hotel Accomodations
2017-2018

Kamar/Rooms



Sumber/Source: Survei Perusahaan/Usaha Jasa Akomodasi
Accommodation Services Establishment Survey

Dinas Kebudayaan, Pariwisata, Pemuda, dan Olahraga Kabupaten Batu Bara
Culture, Tourism, Youth and Sports Service of Batu Bara Regency

PENJELASAN TEKNIS

TECHNICAL NOTES

1. **Wisatawan mancanegara** (wisman) ialah setiap pengunjung yang mengunjungi suatu negara di luar tempat tinggalnya, didorong oleh satu atau beberapa keperluan tanpa bermaksud memperoleh penghasilan di tempat yang dikunjungi dan lamanya kunjungan tersebut tidak lebih dari satu tahun (12 bulan). Definisi ini mencakup 2 (dua) kategori wisatawan mancanegara, yaitu :
 - a. Wisatawan (turis) ialah setiap pengunjung seperti definisi di atas yang tinggal paling sedikit 24 jam, akan tetapi tidak lebih dari 1 (satu) tahun di tempat yang dikunjungi, dengan maksud antara lain: berlibur, rekreasi, olah raga, bisnis, menghadiri pertemuan, studi, dan kunjungan dengan alasan kesehatan.
 - b. *Excursionist* ialah setiap pengunjung seperti definisi di atas yang tinggal kurang dari 24 jam di tempat yang dikunjungi (termasuk "Cruise passengers"). Cruise Passengers ialah setiap pengunjung yang tiba di suatu negara di mana mereka tidak menginap di akomodasi yang tersedia di negara tersebut, misalnya dengan kapal laut.
1. **An International Visitor** is any person visiting a country other than his usual place of residence for any reason other than for earning income in the country visited, and the length of stay is no more than one year (12 months). This definition covers two categories of foreign visitors, namely :
 - a. "Tourist" is any visitor staying for at least 24 hours, but no more than one year, in the country visited, with the intention of visiting, and for any of these purposes: Pleasure, recreation and sports, Business, visiting friends and relatives, missions, attending meetings, conferences, visit for health reasons and study.
 - b. "Excursionist" is any visitor staying less than 24 hours in the country visited including, "Cruise Passengers", i.e. visitors arriving in a country without staying in any accommodation available in the visited country.

- Rata-rata lama tinggal** adalah rata-rata waktu tinggal wisatawan mancanegara di Indonesia untuk satu kali kunjungan.
- Average length of stay** is the average stay duration of foreign visitor in Indonesia for one trip.
- Usaha penyediaan akomodasi adalah usaha yang menyediakan pelayanan penginapan yang dapat dilengkapi dengan pelayanan pariwisata lainnya. Usaha penyediaan akomodasi dapat berupa hotel, vila, pondok wisata, bumi perkemahan, persinggahan karavan, dan akomodasi lainnya yang digunakan untuk tujuan pariwisata.
- The business of providing accommodation** is a business that provides specialty services that can be equipped with other tourism services. It includes hotel, villa, cottage, camping, caravan stop, and other accommodation that are used for tourism purposes.
- Hotel** adalah penyediaan akomodasi secara harian berupa kamar-kamar di dalam satu bangunan yang dapat dilengkapi dengan jasa pelayanan makan dan minum, kegiatan hiburan dan atau fasilitas lainnya. Hotel terdiri dari hotel berbintang dan hotel non-bintang.
- Hotel** is a daily supply of accommodation rooms within a building which can be equipped with eating and drinking services, entertainment activities and/or other facilities. Hotel consists of a classified hotel and a non-classified hotel.
- Hotel bintang** adalah usaha penyediaan jasa pelayanan penginapan, makan minum serta jasa lainnya bagi umum dengan menggunakan sebagian atau seluruh bangunan. Usaha ini dikelola secara komersial serta memenuhi ketentuan persyaratan sebagai hotel bintang (termasuk berlian) yang ditetapkan
- A star hotel** is the business of providing an accommodation, eating and drinking as well as other services for the public by using a building or a part of a building. It is managed commercially and meets specified requirements as a star hotel (including diamonds) set forth in the decree of fostering agency. For example, five

dalam surat keputusan instansi yang membinanya. Misalnya hotel bintang lima, hotel bintang empat dan seterusnya.

star hotel, four star hotel, and so on.

6. **Tingkat penghunian kamar hotel** adalah persentase banyaknya malam kamar yang dihuni terhadap banyaknya malam kamar yang tersedia.
6. **Room occupancy rate** is the number of room-nights occupied divided by the number of room-nights available, multiplied by 100 percent.
7. **Rata-rata lamanya tamu menginap** adalah banyaknya malam tempat tidur yang terpakai (malam tamu) dengan banyaknya tamu yang menginap di hotel atau akomodasi lainnya.
7. **Average length of stay** is the number of bed-nights used (guest night) divided by the number of guests coming to spend the night at the accommodation.

ULASAN

DESCRIPTION

Pada tahun 2018 terdapat 10 hotel di Kabupaten Batu Bara.

In 2018, there are 10 hotels in Batu Bara.

Persentase tingkat penghunian kamar hotel dan akomodasi lainnya pada hotel nonbintang tahun 2018 berdasarkan survei perusahaan/usaha jasa akomodasi mencapai 218,92. Jumlah kunjungan wisata di Kabupaten Batu Bara tahun 2018 mencapai 7.216 orang wisatawan domestik dan tidak ada wisatawan mancanegara.

In 2018, room occupancy rate of hotel and other accomodations in nonstar hotel according by accommodation services establishment survey reached 218.92. In 2018, there were 7,216 domestic tourists and no foreign tourists visits.

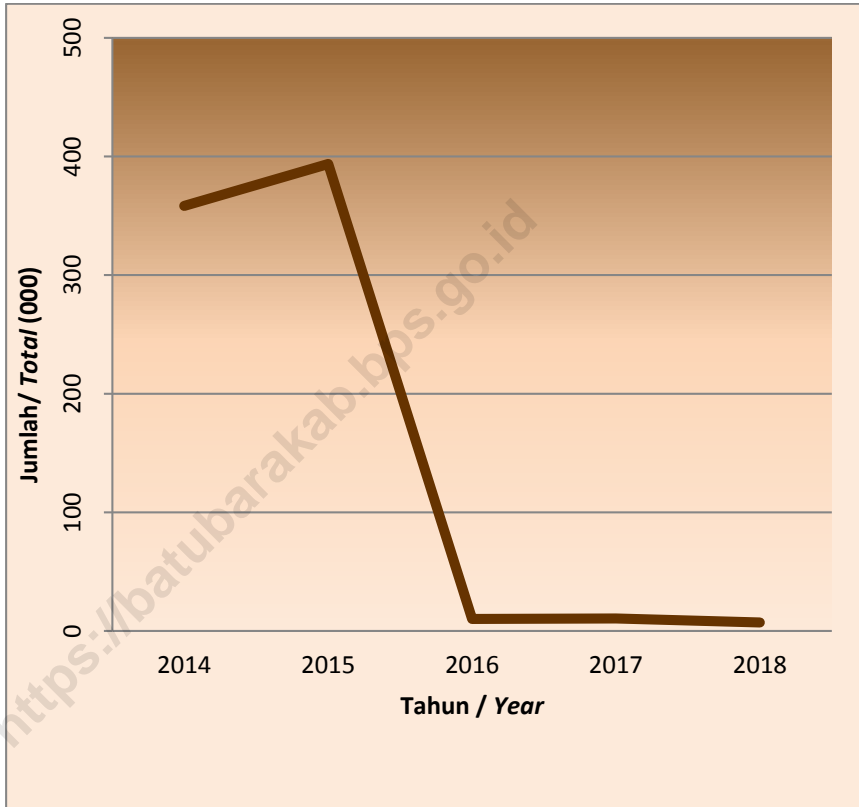
<https://batubarakab.bps.go.id>

Grafik
Figure

8.1

Jumlah Wisatawan Domestik di Kabupaten Batu Bara, 2014-2018

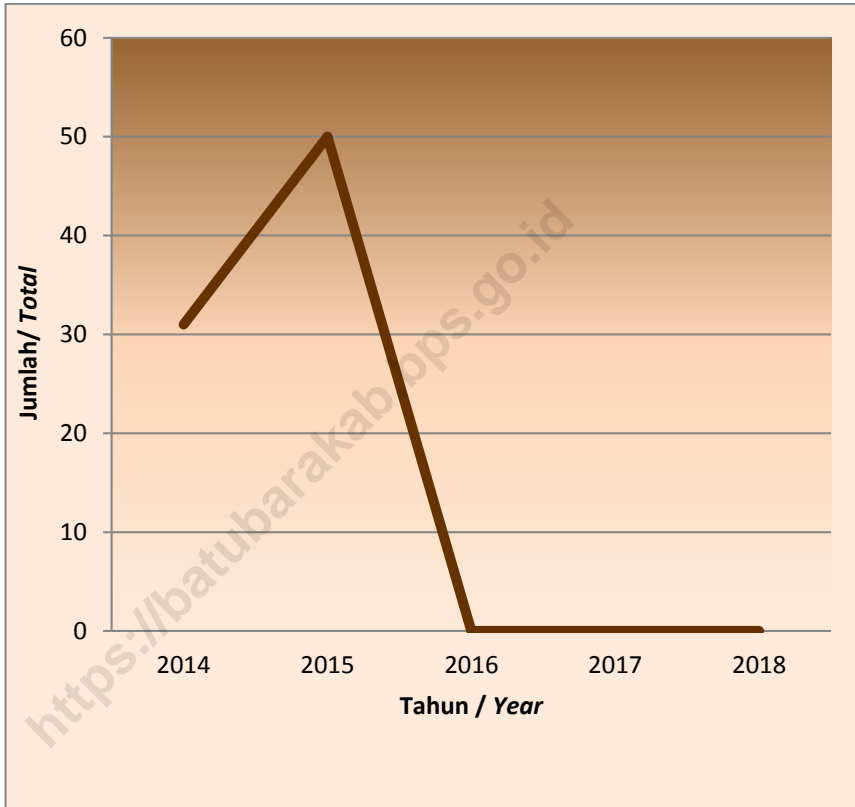
Number of Domestic Tourists in Batu Bara Regency, 2014-2018



Sumber : Dinas Kepemudaan, Olahraga, dan Pariwisata Kabupaten Batu Bara
Source : Youth, Sports, and Tourism Service of Batu Bara Regency

Grafik
Figure

8.2

**Jumlah Wisatawan Mancanegara di Kabupaten
Batu Bara, 2014-2018**
**Number of Foreign Tourists in Batu Bara Regency,
2014-2018**

Sumber : Dinas Kepemudaan, Olahraga, dan Pariwisata Kabupaten Batu Bara
Source : Youth, Sports, and Tourism Service of Batu Bara Regency

Tabel
Table **8.1** **Jumlah Hotel dan Akomodasi Lainnya Menurut Klasifikasi di Kabupaten Batu Bara, 2014-2018**
Number of Hotel and Other Accomodations by Classification in Batu Bara Regency, 2014-2018

Tahun Year	Hotel/Hotels					Akomodasi Lainnya Other Accomoda- tion
	Bintang 1 1 Star	Bintang 2 2 Star	Bintang 3 3 Star	Bintang 4 4 Star	Bintang 5 5 Star	
(1)	(2)	(3)	(4)	(5)	(6)	(7)
2014	-	-	-	-	-	6
2015	-	-	-	-	-	6
2016	-	-	-	-	-	6
2017	-	-	-	-	-	7
2018	-	-	-	-	-	10

Sumber : Survei Perusahaan/Usaha Jasa Akomodasi
Source : Accommodation Services Establishment Survey

Tabel 8.2 Jumlah Akomodasi Hotel Menurut Kecamatan di Kabupaten Batu Bara, 2017 dan 2018
Number of Hotel Accomodations by Subdistrict in Batu Bara Regency, 2017 and 2018

Tahun Year	Hotel/ Hotels		Kamar Rooms		Tempat Tidur Beds	
	2017	2018	2017	2018	2017	2018
(1)	(2)	(3)	(4)	(5)	(6)	(7)
Sei Balai	2	2	41	41	84	84
Tanjung Tiram	-	-	-	-	-	-
Nibung Hangus	-	-	-	-	-	-
Talawi	-	-	-	-	-	-
Datuk Tanah Datar	-	-	-	-	-	-
Lima Puluh	-	1	-	12	-	24
Lima Puluh Pesisir	-	-	-	-	-	-
Datuk Lima Puluh	-	-	-	-	-	-
Air Putih	5	7	150	179	300	358
Sei Suka	-	-	-	-	-	-
Laut Tador	-	-	-	-	-	-
Medang Deras	-	-	-	-	-	-
Batu Bara	7	10	191	232	384	466

Sumber : Survei Perusahaan/Usaha Jasa Akomodasi
Source : Accommodation Services Establishment Survey

Tabel 8.3 Rata-rata Lama Menginap Tamu Asing dan Tamu Domestik Menurut Bulan di Kabupaten Batu Bara (hari), 2018
Table 8.3 *Average Length of Stay of Foreign and Domestic Visitors by Month in Batu Bara Regency (day) 2018*

Bulan Month	Tamu Asing Foreign Visitor	Tamu Domestik Domestic Visitor
(1)	(2)	(3)
Januari/January	-	1
Februari/February	-	1
Maret/March	-	1
April/April	-	1
Mei/May	-	1
Juni/June	-	1
Juli/July	-	1
Agustus/August	-	1
September/September	-	1
Oktober/October	-	1
November/November	-	1
Desember/December	-	1
2018	-	1

Sumber : Survei Perusahaan/Usaha Jasa Akomodasi
 Source : Accommodation Services Establishment Survey

Tabel 8.4 **Persentase Tingkat Penghunian Kamar Hotel dan Akomodasi Lainnya Menurut Jenis Hotel dan Bulan, 2018**
Room Occupancy Rate of Hotels and Other Accommodations by Type of Accomodation and Month in Batu Bara Regency, 2018

Bulan <i>Month</i>	Hotel Berbintang <i>Star Hotel</i>	Hotel Nonbintang <i>Nonstar Hotel</i>
(1)	(2)	(3)
Januari/ <i>January</i>	-	170,48
Februari/ <i>February</i>	-	197,46
Maret/ <i>March</i>	-	208,42
April/ <i>April</i>	-	216,71
Mei/ <i>May</i>	-	295,64
Juni/ <i>June</i>	-	200,80
Juli/ <i>July</i>	-	229,39
Agustus/ <i>August</i>	-	225,57
September/ <i>September</i>	-	231,34
Oktober/ <i>October</i>	-	233,84
November/ <i>November</i>	-	222,02
Desember/ <i>December</i>	-	195,38
2018	-	218,92

Sumber : Survei Perusahaan/Usaha Jasa Akomodasi
 Source : *Accommodation Services Establishment Survey*

Tabel
Table **8.5** **Banyaknya Organisasi Kepemudaan (OKP) yang terdaftar di Kabupaten Batu Bara, 2014-2018**
Number of Youth Organization Registered in Batu Bara Regency, 2014-2018

Tahun <i>Year</i>	Jumlah <i>Total</i>
(1)	(2)
2014	53
2015	57
2016	38
2017	...
2018	...

Cat: **Data tidak tersedia**

Sumber : Dinas Kepemudaan, Olahraga, dan Pariwisata Kabupaten Batu Bara
Source *Youth, Sports, and Tourism Service of Batu Bara Regency*

Tabel 8.6 Jumlah Hotel Restoran, dan Rumah Makan di Kabupaten Batu Bara, 2014-2018
Table 8.6 *Number of Hotel, Restaurant and Bistro in Batu Bara Regency, 2014-2018*

Tahun Year	Hotel Hotel	Restoran Restaurant	Rumah Makan Bistro
(1)	(2)	(3)	(4)
2014	6	4	27
2015	6	5	29
2016	6	11	74
2017	7	11	76
2018	10	13	80

Sumber : Dinas Kepemudaan, Olahraga, dan Pariwisata Kabupaten Batu Bara
 Source : Youth, Sports, and Tourism Service of Batu Bara Regency

Tabel 8.7 **Jumlah Restoran/Rumah Makan Menurut Kecamatan di Kabupaten Batu Bara, 2017 dan 2018**
Table 8.7 **Number of Restaurant by Subdistrict in Batu Bara Regency, 2017 and 2018**

Kecamatan <i>Subdistrict</i>	2017	2018
(1)	(2)	(3)
Sei Balai	12	12
Tanjung Tiram	15	15
Nibung Hangus	-	-
Talawi	7	7
Datuk Tanah Datar	-	2
Lima Puluh	14	14
Lima Puluh Pesisir	-	2
Datuk Lima Puluh	-	-
Air Putih	13	13
Sei Suka	17	17
Laut Tador	-	1
Medang Deras	10	10
Batu Bara	88	93

Sumber : Dinas Kepemudaan, Olahraga, dan Pariwisata Kabupaten Batu Bara
 Source Youth, Sports, and Tourism Service of Batu Bara Regency

Tabel 8.8 **Jumlah Wisatawan Mancanegara dan Domestik di Kabupaten Batu Bara, 2014-2018**
Table 8.8 **Number of Foreign and Domestic Tourists in Batu Bara Regency, 2014-2018**

Tahun Year	Wisatawan Tourist		Jumlah Total
	Domestik Domestic	Mancanegara Foreign	
(1)	(2)	(3)	(4)
2014	358 250	31	358 281
2015	393 682	50	393 732
2016	10 232	-	10 232
2017	10 600	-	10 600
2018	7 216	-	7 216

Sumber : Dinas Kepemudaan, Olahraga, dan Pariwisata Kabupaten Batu Bara
 Source : Youth, Sports, and Tourism Service of Batu Bara Regency

Tabel 8.9 **Jumlah Kunjungan Objek Wisata Menurut Jenis dan Kecamatan di Kabupaten Batu Bara, 2018**
Table 8.9 **Number of Visits Attractions by Type and Subdistrict in Batu Bara Regency, 2018**

Kecamatan <i>Subdistrict</i>	Nama Lokasi <i>Location</i>	Jenis Objek Wisata <i>Type of Attractions</i>	Jumlah Kunjungan <i>Number of Visits</i>
(1)	(2)	(3)	(4)
Sei Balai	Singapore Land Water Park	Wisata buatan	1 443
Tanjung Tiram	Pantai Bunga	Wisata alam	337
	Pantai Galuh	Wisata alam	-
	Pulau Salah Nama	Wisata alam	332
	Pulau Pandang	Wisata religi	13
	Istana Niat Lima Laras	Wisata budaya	-
	Meriam Bogak	Wisata budaya	-
Nibung Hangus	-	-	-
Talawi	Pantai Bunga Laut Indah (Bali)	Wisata alam	330
Datuk Tanah Datar	-	-	-
Lima Puluh	Kubah Keramat Datuk	Wisata religi	-
	Meriam Simpang Dolok	Wisata budaya	-
Lima Puluh Pesisir	Pantai Sejarah	Wisata alam	-
Datuk Lima Puluh	-	-	-
Air Putih	Water Boom Dogi Park	Wisata Buatan	-
Sei Suka	Pantai Alam Datuk	Wisata alam	2 886
Laut Tador	Danau Laut Tador	Wisata religi	-
Medang Deras	Pantai Sudjono	Wisata alam	1 875
	Meriam Nenas Sianam	Wisata budaya	-
Batu Bara			7 216

Sumber : Dinas Kepemudaan, Olahraga, dan Pariwisata Kabupaten Batu Bara
 Source : Youth, Sports, and Tourism Service of Batu Bara Regency


TRANSPORTASI DAN KOMUNIKASI

TRANSPORTATION AND COMMUNICATION

BAB
Chapter
09

Kondisi Jalan

Baik/Good	292.079
Sedang/Moderate	38.347
Rusak Sedang/Moderate Damaged	37.420
Rusak Berat/Badly Damaged	271.233



100% penumpang kereta api Stasiun Kereta Api Lima Puluh merupakan penumpang kelas **EKONOMI**



Sepeda Motor

28.402



Mobil Penumpang

6.117



Mikrobus

54



Pick Up/Truk

1.552



Alat Berat

14

Banyaknya Kendaraan Bermotor yang Terdaftar/Membayar Pajak

Sumber/Source: Dinas Pekerjaan Umum Kabupaten Batu Bara
Public Works Service of Batu Bara Regency

Badan Pengelolaan Pajak dan Retribusi Daerah Provinsi Sumatera Utara, UPT Lima Puluh
Management Agency of Tax and Retribution of Sumatera Utara Province, Lima Puluh

PENJELASAN TEKNIS

TECHNICAL NOTES

1. **Kendaraan bermotor** adalah setiap kendaraan yang digerakkan oleh peralatan teknik yang ada pada kendaraan tersebut, biasanya digunakan untuk angkutan orang atau barang di atas jalan raya selain kendaraan yang berjalan di atas rel. Kendaraan bermotor yang dicatat adalah semua jenis kendaraan kecuali kendaraan bermotor TNI/Polri dan Korps Diplomatik.
 2. **Mobil penumpang** adalah setiap kendaraan bermotor yang dilengkapi dengan tempat duduk untuk sebanyak-banyaknya delapan orang, tidak termasuk tempat duduk untuk pengemudi, baik dilengkapi atau tidak dilengkapi bagasi.
 3. **Mobil bis** adalah setiap kendaraan bermotor yang dilengkapi dengan tempat duduk untuk lebih dari delapan orang, tidak termasuk tempat duduk untuk pengemudi, baik dilengkapi atau tidak dilengkapi bagasi.
 4. **Mobil truk** adalah setiap kendaraan bermotor yang digunakan untuk angkutan barang, selain mobil penumpang, mobil bis dan kendaraan
1. **Motor vehicles** are any kind of vehicles motorized by machine set up in those vehicles, they are usually used for transporting peoples or goods on roads except vehicles moving along a railway line. The data cover all kinds of motor vehicles except those belong to Indonesia Army Force Indonesian State Police and Diplomatic Corps.
 2. **Passenger cars** are any motor vehicles with no more than eight seats, excluding seat for driver, it can be with or without hoot.
 3. **Buses** are large passenger cars having seats for more than eight passengers, excluding seat for driver, it can be with or without hoot.
 4. **Trucks** are any motor vehicles used to transport goods excluding passenger cars, buses, and motorcycles.

bermotor roda dua.

5. **Kereta api** adalah kendaraan dengan tenaga gerak (listrik, diesel atau tenaga uap) yang berjalan sendiri maupun dirangkaikan dengan kendaraan lain, yang akan atau sedang bergerak di atas rel, terdiri dari kereta penumpang dan kereta barang.
 6. **Kunjungan kapal** adalah kapal yang datang di pelabuhan baik untuk berlabuh di perairan maupun bersandar di dermaga.
 7. **Kantor Pos** adalah tempat pemberi pelayanan komunikasi tertulis dan atau surat elektronik, layanan paket, layanan logistik, layanan transaksi keuangan, dan layanan keagenan pos untuk kepentingan umum. Rumah pos berfungsi sama seperti kantor pos dan kantor pos pembantu, bedanya rumah pos biasanya terletak di daerah terpencil.
 8. **Telekomunikasi** adalah setiap pemancaran, pengiriman dan atau penerimaan dari setiap informasi dalam bentuk tanda-tanda, isyarat, tulisan, gambar, suara dan bunyi melalui sistem kawat, optik, radio atau sistem elektromagnetik lainnya.
5. **Train** is a coach or a number of coaches joined together, moving along a railway line. It can be passenger train or freight train.
 6. **Ship call** is a ship arriving at a port either for mooring or berthing.
 7. **Post Office** is a service provider facility of written communication and or electronic mail, parcel service, logistics services, financial transaction services, and postal services to the public. Postal house has the same function as the post office and subsidiary of post office, the difference is that postal house is usually located in remote areas.
 8. **Telecommunication** includes every transmitting, delivering and or receiving from every information of marking, signal, article, picture, sound and voice through strand of wire system, optic, radio or other electromagnetic system.

9. **Jaringan telekomunikasi** adalah rangkaian perangkat telekomunikasi dan kelengkapannya yang digunakan dalam bertelekomunikasi.
9. *Telecommunication network is peripheral network of telecommunication and its equipment used in the means of telecommunication.*

<https://batubarakab.bps.go.id>

ULASAN

DESCRIPTION

9.1 Transportasi

Jalan merupakan sarana yang sangat penting untuk memperlancar dan mendorong roda perekonomian. Sarana jalan yang baik dapat meningkatkan mobilitas penduduk dan memperlancar lalu lintas barang dari satu daerah ke daerah lain.

Panjang jalan di seluruh Kabupaten Batu Bara pada tahun 2018 mencapai 639,079 km yang terbagi atas jalan negara (73 km), jalan provinsi (12,1 km) dan jalan kabupaten (639,079 km). Untuk jalan kabupaten sebagian besar permukaannya adalah aspal yaitu sebesar 51,37 persen, 29,02 persen kerikil.

Kondisi jalan di Kabupaten Batu Bara pada tahun 2018 sebagian besar sudah dalam tingkat baik (292,08 km). Hal ini disebabkan karena adanya perbaikan di beberapa ruas jalan terutama jalan kabupaten.

Lima Puluh, ibukota Kabupaten Batu Bara merupakan jalur lalulintas kereta api Medan–Tanjung Balai dan Medan–Rantau Prapat. Pada tahun 2018 tercatat sebanyak 14.581 penumpang naik dari stasiun kereta api Lima Puluh yang selueurnya adalah penumpang kelas ekonomi.

Pada tahun 2018 jumlah Surat Izin Mengemudi (SIM) yang dikeluarkan oleh

9.1 Transportation

Road availability is an important infrastructure to support economic activities. Good condition of road will improve population mobility and goods distribution from one place to another place.

Length of roads around Batu Bara District in the year 2018 reached 639.079 km consisting of state road (73 km), provincial road (12.1 km) and regency road (639.079 km). Most of the regency road surface is asphalted that is equal to 51.37 percent and 29.02 percent gravel.

Road conditions in the Batu Bara Regency in 2018 mostly in the good level (292.08 km). This is caused due to an improvement in some streets especially for regency road.

Railway traffic from Medan-Tanjung Balai and Medan-Rantau Prapat passes through the capital city of Batu Bara Regency, Lima Puluh. In 2018, there are 14,581 passangers ride from Lima Puluh train station, all of whom were economy class passengers.

In the year 2018 the number of vehicle Driving License (SIM) issued by the district police Satlantas Batu Bara as much as 5,945 units with various categories of driver's license.

Satlantas Polres Batu Bara sebanyak 5.945 buah dengan berbagai kategori SIM.

9.2 Pos Dan Telekomunikasi

Di era globalisasi ini peranan sektor pos dan telekomunikasi sangatlah penting. Kemajuan teknologi telekomunikasi akan meningkatkan arus informasi sehingga arus berita, informasi dan data berjalan lancar.

Berbagai usaha telah dilakukan pemerintah untuk memperlancar pelayanan dengan semakin meningkatnya permintaan akan jasa pos. Salah satunya dengan memperbanyak jumlah kantor pelayanan pos.

Untuk jumlah kiriman prioritas yang dikirim ada sebanyak 6.883 buah yang terdiri dari 3.690 surat pos kilat khusus dan 3.193 buah paket pos kilat khusus. Sedangkan kiriman prioritas yang diterima sebanyak 45.196 buah yang terdiri dari 14.485 surat pos kilat khusus dan 30.711 buah paket pos kilat khusus.

9.2 Post And Telecommunications

In this globalization era, post and telecommunication was a very important thing. Progress of communication technology made information, news and data flow gone along smoothly.

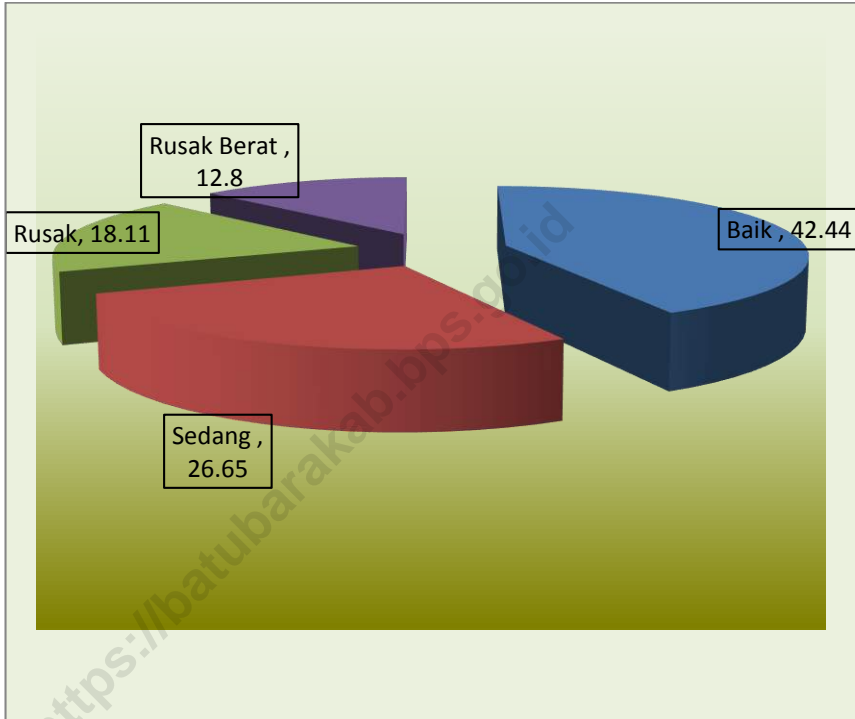
Various attempts have been made to streamline government services will be pleased with the increasing demand for postal services. One of them by multiplying the number of post offices.

The amount of sent priority mail as much as 6,883 units consisting of 3,690 special express letter and 3,193 special express packet. While the received priority mail as much as 45,196, which consists of 14,485 special express letter and 30,711 special express packet.

Grafik
Figure

9.1

Persentase Panjang Jalan Menurut Kondisi Jalan di Kabupaten Batu Bara, 2018
Percentages Road Length by Condition of Road in Batu Bara Regency, 2018

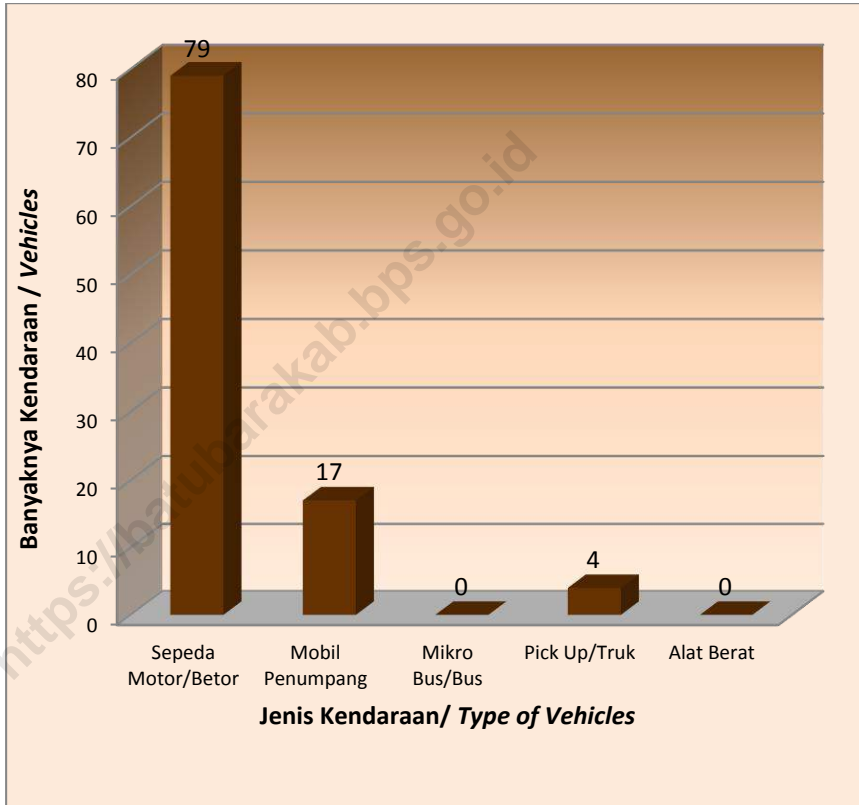


Sumber : Dinas Pekerjaan Umum Kabupaten Batu Bara
Source : Public Works Service of Batu Bara Regency

Grafik
Figure

9.2

Persentase Kendaraan Bermotor yang Terdaftar/Membayar Pajak Menurut Jenis Kendaraan di Kabupaten Batu Bara, 2018
Percentages of Registered Motor Vehicles by Type in Batu Bara Regency, 2018
(Unit)



Sumber : Badan Pengelolaan Pajak dan Retribusi Daerah Provinsi Sumatera Utara, UPT Lima Puluh

Source : Management Agency of Tax and Retribution of Sumatera Utara Province, Lima Puluh

9.1 TRANSPORTASI

TRANSPORTATION

Tabel 9.1.1 **Panjang Jalan Kabupaten Menurut Jenis Permukaan tiap Kecamatan di Kabupaten Batu Bara, 2018**
Road Length Under Regency by Surface and Subdistricts in Batu Bara Regency, 2018 (M)

Kecamatan <i>Subdistrict</i>	Jenis Permukaan / <i>Type of Surface</i>						Jumlah <i>Total</i>
	Rigid <i>Rigid</i>	Hotmik <i>Hotmix</i>	Aspal <i>Asphalt</i>	Kerikil <i>Gravel</i>	Batu <i>Stone</i>	Tanah <i>Soil</i>	
(1)	(2)	(3)	(4)	(5)	(6)	(7)	
Sei Balai	6 694	23 680	-	11 886	-	8 285	50 545
Tanjung Tiram	23 342	20 426	-	7 158	-	27 258	78 184
Nibung Hangus	-	-	-	-	-	-	-
Talawi	6 482	19 881	-	4 392	-	28 468	59 223
Datuk Tanah Datar	-	-	-	-	-	-	-
Lima Puluh	23 958	60 112	-	39 999	-	27 671	151 740
Lima Puluh Pesisir	-	-	-	-	-	-	-
Datuk Lima Puluh	-	-	-	-	-	-	-
Air Putih	9 709	42 995	-	21 393	-	11 102	85 199
Sei Suka	3 775	64 333	-	26 307	-	21 647	116 062
Laut Tador	-	-	-	-	-	-	-
Medang Deras	6 872	54 786	-	21 877	-	14 591	98 126
Batu Bara	80 832	286 213	-	133 012	-	139 022	639 079

Sumber : Dinas Pekerjaan Umum Kabupaten Batu Bara
Source *Public Works Service of Batu Bara Regency*

Tabel 9.1.2 Panjang Jalan Kabupaten Menurut Kondisi Jalan tiap Kecamatan di Kabupaten Batu Bara, 2018
Table 9.1.2 *Road Length Under Regency by Condition and Subdistricts in Batu Bara Regency, 2018*
 (M)

Kecamatan <i>Subdistrict</i>	Kondisi Jalan / <i>Condition</i>					Jumlah <i>Total</i>
	Baik <i>Good</i>	Sedang <i>Moderate</i>	Rusak Sedang <i>Moderate</i> <i>Damaged</i>	Rusak <i>Damaged</i>	Rusak Berat <i>Badly</i> <i>Damaged</i>	
(1)	(2)	(3)	(4)	(5)	(6)	(7)
Sei Balai	25 583	2 285	-	2 505	20 172	50 545
Tanjung Tiram	34 693	2 635	-	6 440	34 416	78 184
Nibung Hangus	-	-	-	-	-	-
Talawi	20 795	5 568	-	-	32 860	59 223
Datuk Tanah Datar	-	-	-	-	-	-
Lima Puluh	76 586	5 302	-	2 184	67 668	151 740
Lima Puluh Pesisir	-	-	-	-	-	-
Datuk Lima Puluh	-	-	-	-	-	-
Air Putih	37 232	12 532	-	3 740	31 695	85 199
Sei Suka	55 108	1 305	-	11 695	47 954	116 062
Laut Tador	-	-	-	-	-	-
Medang Deras	42 082	8 720	-	10 856	36 468	98 126
Batu Bara	292 079	38 347	-	37 420	271 233	639 079

Sumber : Dinas Pekerjaan Umum Kabupaten Batu Bara
 Source *Public Works Service of Batu Bara Regency*

Tabel 9.1.3 **Panjang Jalan Menurut Kecamatan dan Pemerintahan yang Berwenang Mengelolanya di Kabupaten Batu Bara, 2018**
Length of Roads by Subdistrict and Level of Government Authority in Batu Bara Regency 2018
(M)

Kecamatan <i>Subdistrict</i>	Pemerintahan yang Berwenang Mengelola <i>Level of Government Authority</i>			
	Negara <i>State</i>	Provinsi <i>Province</i>	Kabupaten <i>Regency</i>	Jumlah <i>Total</i>
(1)	(2)	(3)	(4)	(5)
Sei Balai	12 000	-	50 545	62 545
Tanjung Tiram	-	-	20 674	20 674
Nibung Hangus	-	-	57 510	57 510
Talawi	20 000	-	42 115	74 215
Datuk Tanah Datar	-	12 100	17 108	17 108
Lima Puluh	18 000	-	41 079	59 079
Lima Puluh Pesisir	-	-	68 946	68 946
Datuk Lima Puluh	-	-	41 715	41 715
Air Putih	10 000	-	85 199	95 199
Sei Suka	13 000	-	81 149	94 149
Laut Tador	-	-	34 913	34 913
Medang Deras	-	-	98 126	98 126
Batu Bara	73 000	12 100	639 079	724 179

Sumber : Dinas Pekerjaan Umum Kabupaten Batu Bara
 Source *Public Works Service of Batu Bara Regency*

Tabel 9.1.4 Panjang Jalan Menurut Konstruksi Permukaan, Kondisi, dan Jenis Jalan di Kabupaten Batu Bara, 2018
Table 9.1.4 *Road Length by Surface Construction, Condition, and Type of Road in Batu Bara Regency, 2018 (M)*

Uraian <i>Description</i>	Jenis Jalan / <i>Type of Road</i>			
	Negara <i>State</i>	Provinsi <i>Province</i>	Kabupaten <i>Regency</i>	Jumlah <i>Total</i>
(1)	(2)	(3)	(4)	(5)
Konstruksi Permukaan Jalan <i>Road Surface Construction</i>	73 000	12 100	639 079	724 179
Aspal / <i>Asphalt</i>	73 000	12 100	328 282	413 382
Kerikil / <i>Gravel</i>	-	-	185 440	185 440
Tanah / <i>Land</i>	-	-	47 220	47 220
Tidak Dirinci / <i>Not Detailed</i>	-	-	78 137	78 137
Kondisi Jalan <i>Road Condition</i>	73 000	12 100	639 079	724 179
Baik / <i>Good</i>	73 000	12 100	213 041	298 141
Sedang / <i>Moderate</i>	-	-	197 259	197 259
Rusak Sedang / <i>Moderate Damaged</i>	-	-	134 029	134 029
Rusak Berat / <i>Badly Damaged</i>	-	-	94 750	94 750

Sumber : Dinas Pekerjaan Umum Kabupaten Batu Bara
 Source *Public Works Service of Batu Bara Regency*

Tabel 9.1.5 **Inventarisasi Bangunan Utama dan Saluran pada Irigasi dan Daerah Rawa di Kabupaten Batu Bara, 2018**
Inventaritation of Main Construction and Waterworks on Irrigation and Swamp Area in Batu Bara Regency, 2018

Kecamatan Letak Irigasi <i>Location of Subdistrict</i>	Bangunan Utama <i>Main Construction (Unit)</i>			Panjang Saluran <i>Length of Waterworks (Km)</i>		
	Ben- dung <i>Vry Intake</i>	Pintu Pem-bagi <i>Spitter Door</i>	Induk <i>Main</i>	Sekunder <i>Secon- dary</i>	Tersier <i>Tertiary</i>	Pem- buang <i>Waster</i>
(1)	(2)	(3)	(4)	(5)	(6)	(7)
A. Irigasi / <i>Irrigation</i>						
1. Perkotaan (Air Putih, Sei Suka, Medang Deras)	Kewenangan Balai Wilayah Sungai Sumatra II					
2. Tanjung Muda (Air Putih)	2	22	7 841	16 766	24 597	26 758
3. Cinta Maju/ Cinta Damai (Air Putih)	2	29	16 850	3 241	29 718	20 944
4. Purwodadi (Lima Puluh)	1	33	12 972	12 362	34 690	21 407
5. Sei Balai (Sei Balai)	1	18	0,015	14 769	36 360	14 750
Jumlah / Total A	6	102	37 663	47 138	125 365	83 859
B. Rawa / <i>Swamp Area</i>	-	-	-	-	-	-

Sumber : UPT PSDA Asahan-Danau Toba

Source *Irrigation Service Representative of Asahan Regency*

Cat: Perkotaan merupakan kewenangan Balai Wilayah Sungai Sumatera II

Tabel 9.1.6 **Lalu Lintas Angkutan Penumpang dan Barang Kereta Api Stasiun Kereta Api Lima Puluh, 2018**
Table 9.1.6 **Railway Passengers and Cargo Transportation Traffic in Railway Station of Lima Puluh, 2018**

Bulan Month	Penumpang Passenger (Orang / Person)	Barang Cargo (Ton)	BBM Fuel (Ton)
(1)	(2)	(3)	(4)
Januari / January	1 055	-	-
Februari / February	941	-	-
Maret / March	962	-	-
April / April	1 301	-	-
Mei / May	1 441	-	-
Juni / June	1 058	-	-
Juli / July	1 291	-	-
Agustus / August	1 500	-	-
September / September	1 159	-	-
Oktober / October	1 395	-	-
November / November	1 345	-	-
Desember / December	1 133	-	-
Jumlah	14 581	-	-

Sumber : PT (Persero) KA Indonesia Wilayah Lima Puluh
 Source : State Railways RegionI of Lima Puluh

Tabel 9.1.7 **Lalu Lintas Angkutan Penumpang Kereta Api Stasiun Kereta Api Lima Puluh Menurut Jenis Kelas, 2018**
Table 9.1.7 **Railway Passengers Transportation Traffic in Railway Station of Lima Puluh by Class, 2018**

Bulan Month	Eksekutif/ Executive	Bisnis/ Bussiness	Ekonomi/ Ekonomi
(1)	(2)	(3)	(4)
Januari / <i>January</i>	-	-	1 055
Februari / <i>February</i>	-	-	941
Maret / <i>March</i>	-	-	962
April / <i>April</i>	-	-	1 301
Mei / <i>May</i>	-	-	1 441
Juni / <i>June</i>	-	-	1 058
Juli / <i>July</i>	-	-	1 291
Agustus / <i>August</i>	-	-	1 500
September / <i>September</i>	-	-	1 159
Oktober / <i>October</i>	-	-	1 395
November / <i>November</i>	-	-	1 345
Desember / <i>December</i>	-	-	1 133
Jumlah	-	-	14 581

Sumber : PT (Persero) KA Indonesia Wilayah Lima Puluh
 Source : State Railways Regionl of Lima Puluh

Tabel
Table**9.1.8****Volume Bongkar Muat Barang dan Jumlah Kapal yang Berkunjung di Pelabuhan Kuala Tanjung, 2018****Volume of Loaded/Unloaded Cargo and Number of Ships that Visit at Kuala Tanjung Port, 2018 (Ton)**

Bulan Month	Dalam Negeri / Domestic		
	Muat Loaded	Bongkar Unloaded	Jumlah Kapal Number of Ship
(1)	(2)	(3)	(4)
Januari / January	18 882 749	45 694 543	14
Februari / February	30 094 520	32 492 114	17
Maret / March	3 833 716	24 713 880	17
April / April	4 133 584	33 372 170	11
Mei / May	7 056 589	23 188 496	13
Juni / June	27 309 613	33 829 922	19
Juli / July	4 000 768	30 587 029	13
Agustus / August	16 905 442	4 000 000	6
September / September	20 310 985	14 854 606	13
Oktober / October	11 902 323	8 148 494	13
November / November	5 484 596	19 446 888	6
Desember / December	26 033 396	59 763 626	17
Jumlah	175 948 281	330 091 768	159

Lanjutan Tabel / *Continued Table 9.1.8*

Bulan Month	Luar Negeri / <i>International</i>		
	Muat Loaded	Bongkar Unloaded	Jumlah Kapal Number of Ship
(1)	(5)	(6)	(7)
Januari / <i>January</i>	95 469 941	31 548 232	11
Februari / <i>February</i>	150 277 233	58 144 271	12
Maret / <i>March</i>	81 734 918	26 460 000	9
April / <i>April</i>	105 634 506	29 186 000	14
Mei / <i>May</i>	146 592 063	60 751 689	13
Juni / <i>June</i>	184 102 202	27 110 000	11
Juli / <i>July</i>	151 917 449	61 970 000	15
Agustus / <i>August</i>	176 597 554	112 132 742	15
September / <i>September</i>	143 999 431	46 112 576	14
Oktober / <i>October</i>	134 487 714	47 100 649	12
November / <i>November</i>	114 116 120	4 000 000	10
Desember / <i>December</i>	143 998 958	27 110 000	12
Jumlah	1 628 928 089	531 626 159	148

Sumber : Kantor Kesyahbandaran dan Otoritas Pelabuhan Kuala Tanjung
 Source : *Port of Kuala Tanjung*

Tabel 9.1.9 **Banyaknya Kendaraan Bermotor yang Terdaftar/Membayar Pajak Menurut Jenis Kendaraan di Kabupaten Batu Bara, 2018**
Number of Registered/Pay Tax Motor Vehicles by Type in Batu Bara Regency, 2018
 (Unit)

Bulan Month	Sepeda Motor/ Betor Motor- cycle	Mobil Penun- gang Pas- senger Car	Mikro- bus/Bus Micro- bus/Bus	Pick Up/Truk Truck	Alat Berat Heavy Equip- ment	Jumlah Total
(1)	(2)	(3)	(4)	(5)	(6)	(7)
Januari / January	2 434	450	1	100	-	2 985
Februari / February	2 105	367	1	89	-	2 562
Maret / March	2 398	406	3	98	-	2 905
April / April	2 140	354	3	114	-	2 611
Mei / May	1 873	368	1	87	2	2 331
Juni / June	1 539	289	5	52	-	1 885
Juli / July	2 584	404	6	98	-	3 092
Agustus / August	2 116	351	7	75	-	2 549
September / September	1 893	319	4	73	-	2 289
Oktober / October	2 873	830	7	217	-	3 927
November / November	2 653	900	7	236	12	3 808
Desember / December	3 794	1 079	9	313	-	5 195
Jumlah	28 402	6 117	54	1 552	14	36 139

Sumber : Badan Pengelolaan Pajak dan Retribusi Daerah Provinsi Sumatera Utara, UPT Lima Puluh

Source : Management Agency of Tax and Retribution of Sumatera Utara Province, Lima Puluh

Tabel 9.1.10 **Banyaknya Kendaraan Bermotor yang Terdaftar/Membayar Pajak Menurut Jenis Kendaraan di Kabupaten Batu Bara, 2014-2018**
Number of Registered Motor Vehicles by Type in Batu Bara Regency, 2014-2018
 (Unit)

Tahun Year	Sepeda Motor/ Betor Motor- cycle	Mobil Penum- pang Passenger Car	Mikro- bus/Bus Micro- bus/Bus	Pick Up/Truk Truck	Alat Berat Heavy Equipment	Jumlah Total
(1)	(2)	(3)	(4)	(5)	(6)	(7)
2014	19 650	1 698	36	666	10	22 060
2015	22 931	2 426	48	783	16	26 204
2016	21 345	2 571	26	750	2	24 694
2017	24 293	3 733	36	1 010	13	29 085
2018	28 402	6 117	54	1 552	14	36 139

Sumber : Badan Pengelolaan Pajak dan Retribusi Daerah Provinsi Sumatera Utara, UPT Lima Puluh

Source : Management Agency of Tax and Retribution of Sumatera Utara Province, Lima Puluh

Tabel 9.1.11 **Banyaknya Kecelakaan Lalu Lintas dan Korban yang Tercatat di Polres Batu Bara, 2018**
Table *Number of Traffic Accident and Victim Registered in Batu Bara Regency Police, 2018*

Bulan Month	Jumlah Kecelakaan Total Accident	Korban / Victim			Kerugian Materi Material Losses
		Meninggal Dunia Death (orang)	Luka Berat Seriously Injured	Luka Ringan Lightly Injured	
(1)	(2)	(3)	(4)	(5)	(6)
Januari / January	25	4	10	37	14 400 000
Februari / February	18	5	10	28	6 950 000
Maret / March	19	8	8	17	6 250 000
April / April	18	7	6	24	16 970 000
Mei / May	20	8	9	25	26 850 000
Juni / June	26	7	15	37	28 650 000
Juli / July	21	7	9	27	7 475 000
Agustus / August	34	6	13	53	18 650 000
September / September	29	7	13	40	24 800 000
Oktober / October	23	4	13	40	30 750 000
November / November	29	7	12	43	44 180 000
Desember / December	11	4	6	15	6 950 000
2018	273	76	124	386	232 875 000

Sumber : Polres Batu Bara
 Source Batu Bara Regency Police Department

Tabel 9.1.12 **Banyaknya Surat Izin Mengemudi (SIM) yang Dikeluarkan Menurut Kategori, 2018**
Table *Number of Driving Liscence Issued by Category, 2018*

Bulan Month	A	AU	B1	B1U
(1)	(2)	(3)	(4)	(5)
Januari / <i>January</i>	134	-	6	3
Februari / <i>February</i>	100	-	5	5
Maret / <i>March</i>	117	-	3	3
April / <i>April</i>	163	-	1	2
Mei / <i>May</i>	154	-	10	1
Juni / <i>June</i>	145	-	4	1
Juli / <i>July</i>	229	-	12	4
Agustus / <i>August</i>	179	1	7	8
September / <i>September</i>	162	-	7	2
Oktober / <i>October</i>	209	-	9	4
November / <i>November</i>	204	1	9	5
Desember / <i>December</i>	211	-	6	3
Jumlah	2007	2	79	41

Lanjutan Tabel / *Continued Table 9.1.12*

Bulan <i>Month</i>	B2	B2U	C	Jumlah <i>Total</i>
(1)	(6)	(7)	(8)	(9)
Januari / <i>January</i>	-	3	395	541
Februari / <i>February</i>	1	1	278	390
Maret / <i>March</i>	1	4	313	441
April / <i>April</i>	1	-	214	381
Mei / <i>May</i>	1	2	232	400
Juni / <i>June</i>	1	4	244	399
Juli / <i>July</i>	1	3	485	734
Agustus / <i>August</i>	2	1	288	486
September / <i>September</i>	-	-	237	408
Oktober / <i>October</i>	1	1	279	503
November / <i>November</i>	1	2	363	585
Desember / <i>December</i>	-	1	456	677
Jumlah	10	22	3 784	5 945

Sumber : Polres Batu Bara
 Source : *Batu Bara Regency Police Department*

Tabel 9.1.13 **Banyaknya Surat Izin Mengemudi (SIM) yang Dikeluarkan Menurut Jenis Kelamin Pemohon, 2018**
Table 9.1.13 **Number of Driving Liscence Issued by Sex, 2018**

Bulan Month (1)	Laki-Laki Male (2)	Perempuan Female (3)	Jumlah Total (4)
Januari / <i>January</i>	428	250	678
Februari / <i>February</i>	269	226	495
Maret / <i>March</i>	321	239	560
April / <i>April</i>	256	252	508
Mei / <i>May</i>	302	227	529
Juni / <i>June</i>	422	84	106
Juli / <i>July</i>	520	358	878
Agustus / <i>August</i>	329	292	621
September / <i>September</i>	389	123	512
Oktober / <i>October</i>	377	263	640
November / <i>November</i>	446	241	687
Desember / <i>December</i>	604	263	867
Jumlah	4 663	2 818	7 081

Sumber : Polres Batu Bara
 Source : Batu Bara Regency Police Department

Tabel
Table

9.1.14 Banyaknya Surat Izin Mengemudi (SIM) A yang Dikeluarkan Menurut Kategori, 2018
Number of Driving Liscence 'A' Issued by Category, 2018

Bulan Month	Baru New		Perpanjangan Renewal		Hilang/Rusak Lost/Damage	
	Biasa Regular	Umum General	Biasa Regular	Umum General	Biasa Regular	Umum General
(1)	(2)	(3)	(4)	(5)	(6)	(7)
Januari / January	134	-	40	-	-	-
Februari / February	100	-	37	-	-	-
Maret / March	117	-	41	-	-	-
April / April	163	-	32	-	-	-
Mei / May	154	-	46	-	-	-
Juni / June	145	-	33	-	-	-
Juli / July	229	-	40	-	-	-
Agustus / August	179	1	42	-	-	-
September / September	162	-	34	-	-	-
Oktober / October	209	-	42	-	-	-
November / November	204	1	30	-	-	-
Desember / December	211	-	48	-	-	-
Jumlah	2 007	2	465	-	-	-

Sumber : Polres Batu Bara
Source Batu Bara Regency Police Department

Tabel 9.1.15 **Banyaknya Surat Izin Mengemudi (SIM) B1 yang Dikeluarkan Menurut Kategori, 2018**
Table **Number of Driving Lisence 'B1' Issued by Category, 2018**

Bulan Month	Baru New		Perpanjangan Renewal		Hilang/Rusak Lost/Damage	
	Biasa Regular	Umum General	Biasa Regular	Umum General	Biasa Regular	Umum General
	(1)	(2)	(3)	(4)	(5)	(6)
Januari / January	6	3	4	6	-	-
Februari / February	5	5	1	1	-	-
Maret / March	3	3	-	4	-	-
April / April	1	2	1	2	-	-
Mei / May	10	1	3	2	-	-
Juni / June	4	1	2	-	-	-
Juli / July	12	4	6	1	-	-
Agustus / August	7	8	3	4	-	-
September / September	7	2	4	3	-	-
Oktober / October	9	4	-	2	-	-
November / November	9	5	-	2	-	-
Desember / December	6	3	3	4	-	-
Jumlah	79	41	27	31	-	-

Sumber : Polres Batu Bara
 Source Batu Bara Regency Police Department

Tabel
Table

9.1.16

**Banyaknya Surat Izin Mengemudi (SIM) B2 yang
Dikeluarkan Menurut Kategori, 2018**
**Number of Driving Liscence 'B2' Issued by
Category, 2018**

Bulan Month	Baru New		Perpanjangan Renewal		Hilang/Rusak Lost/Damage	
	Biasa Regular	Umum General	Biasa Regular	Umum General	Biasa Regular	Umum General
	(1)	(2)	(3)	(4)	(5)	(6)
Januari / January	-	3	4	6	-	-
Februari / February	1	1	-	1	-	-
Maret / March	1	4	-	4	-	-
April / April	1	-	-	4	-	-
Mei / May	1	2	-	2	-	-
Juni / June	1	4	-	2	-	-
Juli / July	1	3	1	4	-	-
Agustus / August	2	1	3	2	-	-
September / September	-	-	-	1	-	-
Oktober / October	1	1	-	2	-	-
November / November	1	2	-	3	-	-
Desember / December	-	1	-	11	-	-
Jumlah	10	22	8	42	-	-

Sumber : Polres Batu Bara
Source Batu Bara Regency Police Department

Tabel 9.1.17 **Banyaknya Surat Izin Mengemudi (SIM) C yang Dikeluarkan Menurut Kategori, 2018**
Table **Number of Driving Liscence 'C' Issued by Category, 2018**

Bulan Month	Baru New		Perpanjangan Renwal		Hilang/Rusak Lost/Damage	
	Biasa Regular	Umum General	Biasa Regular	Umum General	Biasa Regular	Umum General
	(1)	(2)	(3)	(4)	(5)	(6)
Januari / January	395	-	83	-	-	-
Februari / February	278	-	64	-	-	-
Maret / March	313	-	70	-	-	-
April / April	214	-	88	-	-	-
Mei / May	232	-	76	-	-	-
Juni / June	244	-	70	-	-	-
Juli / July	485	-	92	-	-	-
Agustus / August	288	-	81	-	-	-
September / September	237	-	62	-	-	-
Oktober / October	279	-	91	-	-	-
November / November	363	-	67	-	-	-
Desember / December	456	-	124	-	-	-
Jumlah	3 784	-	968	-	-	-

Sumber : Polres Batu Bara
 Source : Batu Bara Regency Police Department

9.2 POS DAN TELEKOMUNIKASI

POST AND TELECOMMUNICATIONS

Tabel 9.2.1 **Produksi Pos Menurut Jenisnya di Kabupaten Batu Bara, 2014-2018**
Post Production by Type in Batu Bara Regency, 2014-2018

Jenis Pos Type	Satuan Unit	2014	2015	2016	2017	2018
(1)	(2)	(3)	(4)	(5)	(6)	(7)
Surat Pos/ Letter						
1. Dalam Negeri/ Domestic						
Biasa/ Regular	Lembar	7 423	8 104	1 866	3 533	3 987
Tercatat/ Listed	Lembar	-	-	-	-	-
Kilat Biasa/ Ordinary Express	Lembar	984	1 012	1 530	14 216	3 537
Kilat Khusus/ Special Express	Lembar	82 492	85 861	23 752	14 216	6 834
Kilat Tercatat/ Secured Express	Lembar	-	-	-	-	-
Faksimili/ Fax	Lembar	-	-	-	-	-
2. Luar Negeri/ Foreign						
Biasa/ Regular	Lembar	120	119	-	-	-
Tercatat/ Listed	Lembar	407	502	54	50	50
Paket Pos/ Packet						
1. Dalam Negeri/ Domestic						
	Kg	13 019	13 023	13 023	4 786	6 032
2. Luar Negeri/ Foreign						
	Kg	203	167	167	61	120
Wesel Pos/ Wesel						
1. Dikirim/ Delivered						
	Juta Rupiah	12 739	11 977	11 977	20 245	4 437
2. Dibayar/ Paid						
	Juta Rupiah	29 998	11 418	11 418	7 454	3 228

Sumber : PT Pos Indonesia (Persero) Kantor Pos Lima Puluh
Source State Enterprise of Post Of Lima Puluh

Catatan : Data tidak termasuk KP Cab. Pangkalan Dodek

Tabel 9.2.2 **Banyaknya Kantor Pos Online di Bawah Kantor Pos Pemeriksa Kisaran di Kabupaten Batu Bara, 2018**
Number of Online Post Office under Kisaran Inspection Post Office in Batu Bara Regency, 2018

Kantor Pos Online <i>Online Post Office</i>	Kode Pos <i>Zip Code</i>	Jenis Jaringan <i>Network Type</i>	Keterangan <i>Description</i>
(1)	(2)	(3)	(4)
KP Cabang Sungai Bejangkar	21252	VSAT-IP	Untuk semua transaksi :
KP Cabang Tanjung Tiram	21253	GPRS	- Pos Pay - Weselpos
KP Cabang Labuhan Ruku	21254	VSAT-IP	- Pajak - Pembiayaan
KP Cabang Lima Puluh	21255	VSAT-IP	- PLN - TABANAS
KP Cabang Indrapura	21256	VSAT-IP	- GIRO POS - Surat pos
KP Cabang Kwala Tanjung	21257	VSAT-IP	- Paket Pos

Sumber : PT Pos Indonesia (Persero) Kantor Pos Lima Puluh

Source : *State Enterprise of Post Of Lima Puluh*

Catatan : **Data tidak termasuk KP Cab. Pangkalan Dodek**

Tabel
Table

9.2.3

Banyaknya Tenaga/Karyawan tiap Kantor Pos di Bawah Kantor Pos Pemeriksa Kisaran di Kabupaten Batu Bara, 2018
Number of Post Office Region Employees under Kisaran Inspection Post Office in Batu Bara Regency, 2018

Kantor Pos Online <i>Online Post Office</i>	Kode Pos <i>Zip Code</i>	Jumlah Tenaga/Karyawan <i>Number of Employees</i>	
		Pendukung <i>Supporting</i>	Pengiriman <i>Delivery</i>
(1)	(2)	(3)	(4)
KP Cabang Sungai Bejangkar	21252	1	1
KP Cabang Tanjung Tiram	21253	1	1
KP Cabang Labuhan Ruku	21254	1	1
KP Cabang Lima Puluh	21255	2	1
KP Cabang Indrapura	21256	2	1
KP Cabang Kwala Tanjung	21257	1	1
Jumlah		8	6

Sumber : PT Pos Indonesia (Persero) Kantor Pos Lima Puluh
 Source : *State Enterprise of Post Of Lima Puluh*

Catatan : Data tidak termasuk KP Cab. Pangkalan Dodek

Tabel 9.2.4 **Banyaknya Kiriman Standar yang Dikirim tiap Kantor Pos di Bawah Kantor Pos Pemeriksa Kisaran di Kabupaten Batu Bara, 2018**
Number of Standard Mail are Delivered by Post Office under Kisaran Inspection Post Office in Batu Bara Regency, 2018
(Buah/ Unit)

Kantor Pos Online <i>Online Post Office</i>	Kode Pos <i>Zip Code</i>	Kiriman Standar <i>Standard Mail</i>	
		Surat Biasa <i>Ordinary Letter</i>	Paket Biasa <i>Ordinary Packet</i>
(1)	(2)	(3)	(4)
KP Cabang Sungai Bejangkar	21252	-	11
KP Cabang Tanjung Tiram	21253	-	105
KP Cabang Labuhan Ruku	21254	-	44
KP Cabang Lima Puluh	21255	-	40
KP Cabang Indrapura	21256	-	251
KP Cabang Kwala Tanjung	21257	-	57
Jumlah		-	508

Sumber : PT Pos Indonesia (Persero) Kantor Pos Lima Puluh
 Source : *State Enterprise of Post Of Lima Puluh*

Catatan : Data tidak termasuk KP Cab. Pangkalan Dodek

Tabel
Table

9.2.5

Banyaknya Kiriman Standar yang Diterima tiap Kantor Pos di Bawah Kantor Pos Pemeriksa Kisaran di Kabupaten Batu Bara, 2018
Number of Recorded Standard Mail Accepted by Post Office under Kisaran Inspection Post Office in Batu Bara Regency, 2018
(Buah/ Unit)

Kantor Pos Online <i>Online Post Office</i>	Kode Pos <i>Zip Code</i>	Kiriman Standar <i>Standard Post</i>	
		Surat Biasa <i>Ordinary Letter</i>	Paket Biasa <i>Ordinary Packet</i>
(1)	(2)	(3)	(4)
KP Cabang Sungai Bejangkar	21252	25	144
KP Cabang Tanjung Tiram	21253	30	132
KP Cabang Labuhan Ruku	21254	21	180
KP Cabang Lima Puluh	21255	36	216
KP Cabang Indrapura	21256	20	252
KP Cabang Kwala Tanjung	21257	15	223
Jumlah		147	1 147

Sumber : PT Pos Indonesia (Persero) Kantor Pos Lima Puluh

Source : *State Enterprise of Post Of Lima Puluh*

Catatan : **Data tidak termasuk KP Cab. Pangkalan Dodek**

Tabel 9.2.6 **Banyaknya Kiriman Prioritas yang Dikirim tiap Kantor Pos di Bawah Kantor Pos Pemeriksa Kisaran di Kabupaten Batu Bara, 2018**
Number of Priority Mail are Delivered by Post Office under Kisaran Inspection Post Office in Batu Bara Regency, 2018
(Buah/ Unit)

Kantor Pos Online <i>Online Post Office</i>	Kode Pos <i>Zip Code</i>	Kiriman Prioritas <i>Priority Mail</i>	
		Surat Pos Kilat Khusus <i>Special Express Letter</i>	Paket Pos Kilat Khusus <i>Special Express Packet</i>
(1)	(2)	(3)	(4)
KP Cabang Sungai Bejangkar	21252	324	411
KP Cabang Tanjung Tiram	21253	360	420
KP Cabang Labuhan Ruku	21254	527	332
KP Cabang Lima Puluh	21255	884	640
KP Cabang Indrapura	21256	1 069	887
KP Cabang Kwala Tanjung	21257	526	503
Jumlah		3 690	3 193

Sumber : PT Pos Indonesia (Persero) Kantor Pos Lima Puluh

Source : *State Enterprise of Post Of Lima Puluh*

Catatan : **Data tidak termasuk KP Cab. Pangkalan Dodek**

Tabel
Table

9.2.7

Banyaknya Kiriman Prioritas yang Diterima tiap Kantor Pos di Bawah Kantor Pos Pemeriksa Kisaran di Kabupaten Batu Bara, 2018
Number of Recorded Priority Mail Accepted by Post Office under Kisaran Inspection Post Office in Batu Bara Regency, 2018
(Buah/ Unit)

Kantor Pos Online <i>Online Post Office</i>	Kode Pos <i>Zip Code</i>	Kiriman Prioritas <i>Priority Mail</i>	
		Surat Pos Kilat Khusus <i>Special Express Letter</i>	Paket Pos Kilat Khusus <i>Special Express Packet</i>
(1)	(2)	(3)	(4)
KP Cabang Sungai Bejangkar	21252	2 765	3 744
KP Cabang Tanjung Tiram	21253	1 536	3 522
KP Cabang Labuhan Ruku	21254	2 532	3 780
KP Cabang Lima Puluh	21255	2 208	6 864
KP Cabang Indrapura	21256	2 612	6 972
KP Cabang Kwala Tanjung	21257	2 832	5 829
Jumlah		14 485	30 711

Sumber : PT Pos Indonesia (Persero) Kantor Pos Lima Puluh

Source : *State Enterprise of Post Of Lima Puluh*Catatan : **Data tidak termasuk KP Cab. Pangkalan Dodek**

Tabel 9.2.8 **Banyaknya Kiriman Wesel Pos tiap Kantor Pos di Bawah Kantor Pos Pemeriksa Kisaran di Kabupaten Batu Bara, 2018**
Number of Dispatch Money Orders by Post Office under Kisaran Inspection Post Office in Batu Bara Regency, 2018
(Buah/ Unit)

Kantor Pos Online Online Post Office	Kode Pos Zip Code	Kiriman Wesel Pos Dispatch Wesel			
		Wesel Pos Prima Prime Wesel	Wesel Pos Instan Instant Wesel	Western Union	Cash to Account
(1)	(2)	(3)	(4)	(5)	(6)
KP Cabang Sungai Bejangkar	21252	-	56	1	162
KP Cabang Tanjung Tiram	21253	21	380	36	1159
KP Cabang Labuhan Ruku	21254	10	219	21	711
KP Cabang Lima Puluh	21255	-	140	9	337
KP Cabang Indrapura	21256	1	263	97	213
KP Cabang Kwala Tanjung	21257	28	130	109	324
Jumlah		60	1 188	273	2 906

Sumber : PT Pos Indonesia (Persero) Kantor Pos Lima Puluh
 Source : State Enterprise of Post Of Lima Puluh

Catatan : Data tidak termasuk KP Cab. Pangkalan Dodek

Tabel
Table

9.2.9

Banyaknya Wesel Pos yang Diterima tiap Kantor Pos di Bawah Kantor Pos Pemeriksa Kisaran di Kabupaten Batu Bara, 2018
Number of Accepted Money Orders by Post Office under Kisaran Inspection Post Office in Batu Bara Regency, 2018
(Buah/ Unit)

Kantor Pos Online <i>Online Post Office</i>	Kode Pos Zip Code	Kiriman Wesel Pos <i>Dispatch Wesel</i>					Wesel Pos Luar Negeri
		Wesel Pos Prima <i>Prime Wesel</i>	Wesel Pos Instan <i>Instant Wesel</i>	<i>Western Union</i>	<i>Express Money Order</i>		
(1)	(2)	(3)	(4)	(5)	(6)	(7)	
KP Cabang Sungai Bejangkar	21252	-	199	89	-	-	
KP Cabang Tanjung Tiram	21253	12	587	433	-	10	
KP Cabang Labuhan Ruku	21254	6	419	231	-	6	
KP Cabang Lima Puluh	21255	-	198	58	1	9	
KP Cabang Indrapura	21256	4	231	350	-	7	
KP Cabang Kwala Tanjung	21257	1	177	63	-	2	
Jumlah		23	1 811	1 224	1	34	

Sumber : PT Pos Indonesia (Persero) Kantor Pos Lima Puluh

Source : *State Enterprise of Post Of Lima Puluh*

Catatan : Data tidak termasuk KP Cab. Pangkalan Dodek

KEUANGAN DAN HARGA FINANCE AND PRICES

BAB Chapter 10

Jenis Pendapatan 2018



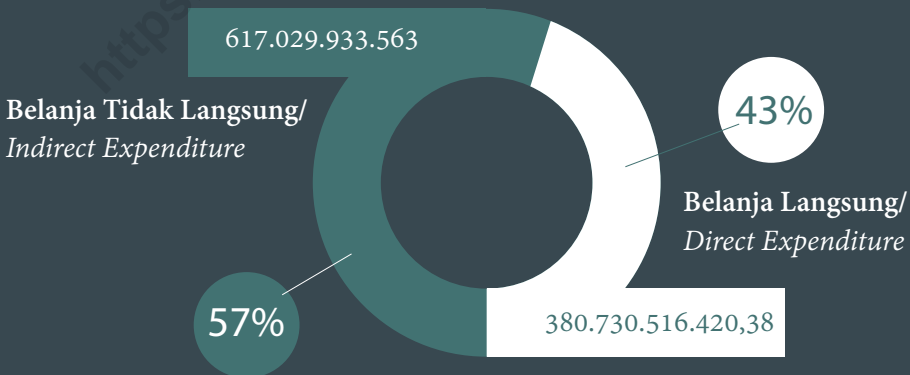
Pendapatan Asli Daerah 64.359.391.394,07

Dana Perimbangan 784.874.225.863,00

Lain-lain Pendapatan yang Sah 205.820.528.660,85



Realisasi Belanja 2018



PENJELASAN TEKNIS

TECHNICAL NOTES

- | | |
|---|---|
| <p>1. Realisasi Penerimaan dan Pengeluaran Pemerintah Kabupaten adalah realisasi/perhitungan APBD Kabupaten pada tiap tahun anggaran.</p> <p>2. Pendapatan Asli Daerah (PAD) adalah pendapatan yang diperoleh daerah yang dipungut berdasarkan peraturan daerah sesuai dengan peraturan perundang-undangan, guna keperluan daerah yang bersangkutan dalam membiayai kegiatannya.</p> <p>3. Dana Perimbangan adalah dana yang bersumber dari pendapatan APBN yang dialokasikan kepada Daerah untuk mendanai kebutuhan daerah dalam rangka pelaksanaan desentralisasi.</p> <p>4. Lain-lain Pendapatan yang Sah adalah pendapatan lainnya dari pemerintah pusat dan atau dari instansi pusat, serta dari daerah lainnya.</p> | <p>1. Actual revenue and expenditure of Regional Government is the realization/Regional budget calculations for every fiscal year.</p> <p>2. Original Local Government Revenue is revenue that withheld based on local regulations in accordance with the legislation, for the purposes of financing their activities.</p> <p>3. Balanced Budget is the fund coming from the state budget that allocated to regions to fund their needs in the context of decentralization.</p> <p>4. Other Legal Revenue is other income that coming from the central government and or from the central agencies, as well as from other local government.</p> |
|---|---|

ULASAN	DESCRIPTION
<p>10.1 KEUANGAN DAERAH</p> <p>Realisasi Belanja Daerah Kabupaten Batu Bara pada tahun 2018 mencapai 997,76 miliar rupiah sedangkan pendapatan daerahnya mencapai 1.055,05 miliar rupiah.</p>	<p>10.1 REGIONAL BUDGET</p> <p><i>Regional Budget realization of Batu Bara Regency in 2018 recorded as 997.76 billion rupiahs and the regional receipt reached 1,055.05 billion rupiahs.</i></p>
<p>10.2 BANK, KOPERASI, PEGADAIAN, PENANAMAN MODAL</p> <p>Peranan bank dalam menunjang pertumbuhan perekonomian Kabupaten Batu Bara cukup berarti untuk mendukung program pemerintah dan memperlancar modal usaha. Tahun 2018 Posisi Kredit mikro yang telah disalurkan oleh bank umum pada bulan Desember sebesar 214,99 miliar rupiah, untuk kredit kecil sebesar 156,27 miliar rupiah dan untuk kredit menengah sebesar 93,43 milliar rupiah.</p>	<p>10.4 BANK, COOPERATION, MORTGAGE, INVESTMENT</p> <p><i>Banking contribution in supporting economical growth in Batu Bara Regency was significant enough in order to support governmental programs and speed up investment. In 2018, position of micro credit at December that was distributed by banks as much as 214.99 billion rupiahs, small credit was 156.27 billion rupiahs and medium credit was 93.43 billion rupiahs.</i></p>
<p>Di Kabupaten Batu Bara Ada 18 KUD yang tersebar di seluruh kecamatan namun tidak memiliki anggota. Selain itu, ada juga KSU sebanyak 59 dengan 957 anggota.</p>	<p><i>In Batu Bara there are 18 KUD scattered throughout to the subdistrict with no members. In addition, there are KSU as 59 with 957 members.</i></p>
<p>Selain bank dan koperasi, pegadaian merupakan salah satu alternatif lain bagi masyarakat untuk memperoleh kredit atau pinjaman secara cepat dan mudah. Pada tahun 2018 kredit yang di salurkan oleh PT Pegadaian (Persero) CPP Labuhan Ruku sebesar 40,53 miliar rupiah. Bagi</p>	<p><i>Besides banks and cooperatives, State Owned Company Pawnshop was an alternative for public to get credit allowance in easy and quick way. In 2018, the State Owned Company Pawnshop of Labuhan Ruku had distributed credit as much as 40.53 billion rupiahs. An auction would be conducted if the customers had not been able to pay off the deposits.</i></p>

nasabah yang tidak mampu menebus barangnya sampai batas waktu yang telah ditentukan maka akan dilakukan pelepasan.

Asuransi Jasa Raharja yang bergerak di bidang pemberian santunan kecelakaan, pada tahun 2018 telah membayarkan santunan kecelakaan sebesar 5,73 miliar rupiah kepada 257 korban/ahli waris kecelakaan yang terdiri dari 200 korban luka-luka dan 57 korban meninggal dunia.

Jumlah peserta BPJS Kesehatan yang terdaftar pada tahun 2018 sebanyak 245.231 orang peserta, sedangkan biaya yang dibayarkan oleh BPJS Kesehatan untuk anggotanya di wilayah Batu Bara sebesar 29,27 miliar rupiah, tidak mencakup biaya perawatan di wilayah Kabupaten Asahan.

10.3 HARGA-HARGA

Harga-harga beberapa bahan kebutuhan pokok, eceran bahan bangunan dan gabah di tingkat petani dapat dilihat pada tabel 10.3.1 sampai dengan tabel 10.3.5.

Secara Umum, selama Januari sampai Desember 2018, di Kota Pematangiantar (dalam hal ini Kabupaten Batu Bara merujuk Kota Inflasi Pematangiantar) terjadi 8 kali inflasi dan 4 kali deflasi. Besarnya inflasi bulanan yang terjadi di Kabupaten Batu Bara cukup relatif stabil

Insurance of Jasa Raharja moves in accident service insurance. In 2018 it paid compensation as much as 5.73 billion rupiahs to 257 victims/heirs which comprising of 200 injured and 57 died.

Number of health insurance parcipants. In 2018 were 245,231 participants, while paid cost for Batu Bara Regency's participants as much as 29.27 billion rupiahs, not include treatment cost in Asahan Regency.

10.2 PRICES

Price of some main goods, retail prices of construction materials and average farmer price of unhusked rice are presented in table 10.3.1 until 10.3.5.

In General, during January until December 2018, at Pematangiantar City (in this matter Batu Bara Regency refers to Infation city of Pematangiantar) happened 8 times inflation and 4 times deflation. Level of monthly inflation that happened in Batu Bara Regency enough relative stabilize to range from 0.07

berkisar antara 0,07 persen (Agustus) sampai 0,80 persen (Oktober). Sedangkan untuk deflasi berkisar antara 0,01 persen (Mei dan November) sampai 0,58 persen (Februari).

percent (August) until 0.80 percent (October). While for deflation range from 0.01 percent (May and November) until 0.58 percent (February).

<https://batubarakab.bps.go.id>

10.1 KEUANGAN DAERAH REGIONAL FINANCE

Tabel 10.1.1 **Realisasi Pendapatan Pemerintah Kabupaten Batu Bara Menurut Jenis Pendapatan (rupiah) 2018**
Actual Revenues of Government of Batu Bara Regency by Source of Revenues (rupiahs), 2018

Jenis Pendapatan <i>Source of Revenues</i>	2018 ¹
(1)	(2)
1. Pendapatan Asli Daerah <i>Original Local Government Revenue</i>	64 359 391 394,07
1.1 Pajak Daerah/ <i>Local Taxes</i>	36 834 317 553,50
1.2 Retribusi Daerah/ <i>Repayments</i>	2 798 186 948,62
1.3 Hasil Perusahaan Milik Daerah dan Pengelolaan Kekayaan Daerah yang Dipisahkan <i>Income of Regional Gov. Corporate and Management of Separated Reg. Gov. Wealth</i>	-
1.4 Lain-lain PAD yang Sah/ <i>Other Original Local Gov. Revenue</i>	24 726 886 891,95
2. Dana Perimbangan <i>Balanced Budget</i>	784 874 225 863,00
2.1 Bagi Hasil Pajak/ <i>Tax Sharing</i>	27 356 851 254,00
2.2 Bagi Hasil Bukan Pajak/Sumber Daya Alam/ <i>Non Tax/Natural Resources Sharing</i>	3 694 879 965,00
2.3 Dana Alokasi Umum <i>General Allocation Funds</i>	602 464 355 000,00
2.4 Dana Alokasi Khusus <i>Special Allocation Funds</i>	151 358 139 644,00

Lanjutan Tabel / *Continued Table* 10.1.1

Jenis Pendapatan <i>Source of Revenues</i>	2018 ¹
(1)	(2)
3. Lain-lain Pendapatan yang Sah/Other Legal Revenue	205 820 528 660,85
3.1 Pendapatan Hibah/ <i>Grants</i>	53 357 468 210,85
3.2 Dana Darurat <i>Emergency Funds</i>	-
3.3 Dana Bagi Hasil Pajak dari Provinsi dan Pemerintah Daerah Lainnya/ <i>tax sharing from province and other local governments</i>	39 870 236 828,00
3.4 Dana Penyesuaian dan Otonomi Daerah <i>Otonomous Region and Balancing Funds</i>	104 278 228 948,00
3.5 Bantuan Keuangan dari Provinsi atau Pemerintah Daerah Lainnya/ <i>financial assistance from province and other local government</i>	7 477 419 674,00
3.6 Lainnya/ <i>Other Funds</i>	837 175 000,00
Jumlah/Total (1+2+3)	1 055 054 145 917,92

Keterangan/Note: ¹ Data APBD

Sumber : Survei Statistik Keuangan Daerah
Source *Financial Statistics of Provincial Government Survey*

Tabel 10.1.2 **Realisasi Belanja Pemerintah Kabupaten Batu Bara Menurut Jenis Pendapatan (rupiah) 2018**
Table 10.1.2 **Actual Expenditures of Government of Batu Bara Regency by Source of Revenues (rupiahs), 2018**

Jenis Belanja <i>Type of Expenditures</i>	2018 ¹
	(1) (2)
1. Belanja Tidak Langsung/ <i>Indirect Expenditure</i>	617 029 933 563,00
1.1 Belanja Pegawai/ <i>Personnel Expenditure</i>	422 730 322 004,00
1.2 Belanja Bunga/ <i>Rebtributions</i>	-
1.3 Belanja Subsidi/ <i>Subsidies Expenditure</i>	-
1.4 Belanja Hibah/ <i>Grant</i>	25 778 222 510,00
1.5 Biaya Bantuan Sosial/ <i>Social Expenditure</i>	-
1.6 Belanja Bagi Hasil Kepada Provinsi/Kabupaten/Kota dan Pemerintah Desa <i>Sharing Fund Expenditure to Provincial/District/City and Village</i>	-
1.7 Belanja Bantuan Keuangan Kepada Provinsi/ Kabupaten/Kota dan Pemerintah Desa <i>Financial Assistance Expenditure to Provincial/ District/City and Village</i>	168 521 389 049,00
1.8 Belanja Tidak Terduga <i>Unpredicted Expenditure</i>	-

Lanjutan Tabel / *Continued Table* 10.1.2

Jenis Belanja <i>Type of Expenditures</i>	2018 ¹
(1)	(2)
2. Belanja Langsung <i>Direct Expenditure</i>	380 730 516 420,38
2.1 Belanja Pegawai/ <i>Personnel</i> <i>Expenditure</i>	46 729 565 827,00
2.2 Belanja Barang dan Jasa/ <i>Goods and Services</i> <i>Expenditure</i>	194 023 456 913,38
2.3 Belanja Modal/ <i>Capital</i> <i>Expenditure</i>	139 977 493 680,00
Jumlah/Total (1+2)	997 760 449 983,38

Keterangan/Note: ¹ Data APBD

Sumber : Survei Statistik Keuangan Daerah
Source *Financial Statistics of Provincial Government Survey*

Tabel
Table **10.1.3** **Anggaran Pembiayaan Pemerintah Daerah Kabupaten Batu Bara (rupiah), 2018**
Regional Government Financing Budget of Batu Bara Regency (rupiahs), 2018

Jenis Belanja <i>Type of Expenditure</i>	Jumlah <i>Total</i>
(1)	(2)
PEMBIAYAAN	85 823 044 944,33
1. Penerimaan Pembiayaan Daerah/	86 190 309 300,33
1.1 Sisa Lebih Perhitungan Anggaran Tahun Anggaran Sebelumnya/	86 190 309 300,33
1.2 Pencairan Dana Cadangan/	-
1.3 Hasil Penjualan Kekayaan Daerah yang Dipisahkan/	-
1.4 Penerimaan Pinjaman Daerah/	-
1.5 Penerimaan Kembali Pemberian Pinjaman/	-
1.6 Penerimaan Piutang Daerah/	-
2. Pengeluaran Pembiayaan Daerah/	367 264 356,00
2.1 Pembentukan Dana Cadangan/	-
2.2 Penyertaan Modal (Investasi) Pemerintah Daerah/	-
2.3 Pembayaran Utang Pokok/	367 264 356,00
2.4 Pemberian Pinjaman Daerah/	-
SISA LEBIH PEMBIAYAAN ANGGARAN TAHUN BERKENAAN	143 116 740 878,87

Sumber : Survei Statistik Keuangan Daerah
Source *Financial Statistics of Provincial Government Survey*

Tabel 10.1.4 **Luas Tanah dan Wajib Pajak Bumi dan Bangunan (PBB) Menurut Kecamatan di Kabupaten Batu Bara, 2018**
Area and Land Building Tax Payer by Subdistricts in Batu Bara Regency, 2018

Kecamatan <i>Subdistrict</i>	Luas Tanah <i>Area</i> (Ha)	Wajib PBB <i>Tax Payer</i> (Orang)
(1)	(2)	(3)
Sei Balai	2 361	9 155,00
Tanjung Tiram	538	6 859,00
Nibung Hangus	6 119	8 345,00
Talawi	2 822	6 609,00
Datuk Tanah Datar	2 247	7 333,00
Lima Puluh	1 615	8 786,00
Lima Puluh Pesisir	4 735	9 981,00
Datuk Lima Puluh	3 075	9 291,00
Air Putih	5 699	21 277,00
Sei Suka	4 851	12 293,00
Laut Tador	3 319	7 905,00
Medang Deras	4 980	10 294,00
Batu Bara	42 361	118 128,00

Sumber : Badan Pengelolaan Pajak dan Retribusi Daerah Kabupaten Batu Bara
 Source : *Management Agency of Tax and Retribution of Batu Bara Regency*

Tabel 10.1.5 **Banyaknya Ketetapan, Tunggakan, dan Potensi Pajak Bumi dan Bangunan (PBB) Menurut Kecamatan di Kabupaten Batu Bara, 2018**
Amount of Tax Assesment, Arreas, and Potency from Land Building Tax by Subdistricts in Batu Bara Regency, 2018
(Rupiah)

Kecamatan Subdistrict	Ketetapan Tax Assesment	Tunggakan Arreas	Potensi Potency
(1)	(2)	(3)	(4)
Sei Balai	315 338 536	179 028 812	-
Tanjung Tiram	220 293 872	126 917 897	-
Nibung Hangus	446 018 023	159 409 427	-
Talawi	310 272 718	290 339 292	-
Datuk Tanah Datar	263 255 299	145 142 781	-
Lima Puluh	440 445 836	204 551 104	-
Lima Puluh Pesisir	386 678 951	217 650 053	-
Datuk Lima Puluh	346 379 571	210 838 201	-
Air Putih	1 686 033 438	1 209 946 866	-
Sei Suka	4 106 693 981	3 568 727 192	-
Laut Tador	407 143 195	173 956 091	-
Medang Deras	829 581 500	507 399 988	-
Batu Bara	9 758 134 920	6 993 907 704	-

Sumber : Badan Pengelolaan Pajak dan Retribusi Daerah Kabupaten Batu Bara
 Source : *Management Agency of Tax and Retribution of Batu Bara Regency*

10.2 BANK, KOPERASI, PEGADAIAN, PENANAMAN MODAL BANK, COOPERATION, MORTGAGE, INVESTMENT

Tabel 10.2.1 **Posisi Kredit Mikro, Kecil, dan Menengah yang Diberikan Bank Umum Menurut Sebaran Plafon Kredit di Kabupaten Batu Bara (juta rupiah), 2018**
Micro, Small, and Medium Credit Position that Given by Public Bank based on Credit Ceiling Spread in Batu Bara Regency (million rupiahs), 2018

Bulan <i>Month</i>	Mikro <i>Micro</i>	Kecil <i>Small</i>	Menengah <i>Medium</i>	Jumlah <i>Total</i>
(1)	(2)	(3)	(4)	(5)
Januari / <i>January</i>	268 107	133 041	116 913	518 061
Februari / <i>February</i>	266 257	136 411	117 179	519 847
Maret / <i>March</i>	261 792	141 132	117 693	520 617
April / <i>April</i>	257 673	140 106	129 222	527 001
Mei / <i>May</i>	254 166	138 379	125 292	517 837
Juni / <i>June</i>	247 661	139 001	120 633	507 295
Juli / <i>July</i>	236 642	137 330	116 607	490 579
Agustus / <i>August</i>	227 248	136 913	113 000	477 161
September / <i>September</i>	223 170	140 120	85 260	448 550
Oktober / <i>October</i>	217 638	155 081	75 567	448 286
November / <i>November</i>	216 709	157 029	95 966	469 704
Desember / <i>December</i>	214 993	156 274	93 430	464 697

Sumber : Bank Indonesia Perwakilan Pematangsiantar
Source *Bank Indonesia of Pematangsiantar*

Tabel
Table

10.2.2

Posisi Pinjaman yang Diberikan Rupiah dan Valuta Asing Bank Umum dan BPR Menurut Sektor Ekonomi Berdasarkan Lokasi Proyek di Kabupaten Batu Bara (juta rupiah), 2018
Potition Loans Given Rupiah and Foreign Exchange Commercial Banks and Rural Banks According to Economic Sector Based on Project Location in Batu Bara Regency (million rupiahs), 2018

Bulan Month	Pinjaman Berdasarkan Lapangan Usaha Loans by Industrial				
	Pertanian, Peternakan, Kehutanan, dan Perikanan/ Agriculture, Livestock, Forestry, and Fishery	Pertambangan dan Penggalian/ Mining and Quarrying	Industri Pengolahan/ Manufacturing Industry	Listrik, Gas, dan Air Bersih/ Electricity, Gas, and Water Supply	Bangunan/ Construction
(1)	(2)	(3)	(4)	(5)	(6)
Januari / <i>January</i>	42 402	1 041	335 863	891	382 093
Februari / <i>February</i>	41 863	1 021	329 241	875	383 983
Maret / <i>March</i>	40 263	1 026	340 995	863	385 153
April / <i>April</i>	37 700	1 005	335 180	855	387 186
Mei / <i>May</i>	35 206	977	371 658	831	388 604
Juni / <i>June</i>	33 925	958	367 936	804	405 388
Juli / <i>July</i>	29 181	938	345 221	791	443 690
Agustus / <i>August</i>	26 629	917	346 841	772	452 885
September / <i>September</i>	24 325	896	347 428	761	528 750
Oktober / <i>October</i>	21 303	875	349 635	750	554 224
November / <i>November</i>	21 408	854	348 618	738	557 259
Desember / <i>December</i>	21 776	833	347 202	707	601 521

Lanjutan Tabel / *Continued Table* 10.2.2

Bulan <i>Month</i>	Pinjaman Berdasarkan Lapangan Usaha <i>Loans by Industrial</i>				
	Perdagang- an, Hotel, dan Restoran/ <i>Trade, Hotel, and Restaurant</i>	Pengang- kutan dan Komunikasi/ <i>Transport and Communi- cation</i>	Keuangan, Real Estat, dan Jasa Perusahaan/ <i>Financial, Real Estate, and Business Services</i>	Jasa-Jasa/ <i>Services</i>	Jumlah/ <i>Total</i>
(1)	(7)	(8)	(9)	(10)	(11)
Januari / <i>January</i>	328 654	4 788	5 623	79 831	1 181 186
Februari / <i>February</i>	330 534	4 656	5 623	81 776	1 179 572
Maret / <i>March</i>	328 790	4 704	4 781	82 174	1 188 749
April / <i>April</i>	336 357	4 710	5 509	83 358	1 191 860
Mei / <i>May</i>	336 196	5 078	5 348	82 901	1 226 799
Juni / <i>June</i>	332 163	4 986	5 167	80 780	1 232 107
Juli / <i>July</i>	321 160	430 693	4 998	79 609	1 656 281
Agustus / <i>August</i>	315 379	436 728	5 510	78 920	1 664 581
September / <i>September</i>	319 654	511 411	7 635	81 539	1 822 399
Oktober / <i>October</i>	308 973	537 386	6 756	82 826	1 862 728
November / <i>November</i>	314 907	540 686	7 174	82 501	1 874 145
Desember / <i>December</i>	310 561	587 051	6 348	83 748	1 959 747

Lanjutan Tabel / *Continued Table* 10.2.2

Bulan <i>Month</i>	Pinjaman Kepada Bukan Lapangan Usaha <i>Loans to Non Industrial Origin</i>			
	Rumah Tinggal <i>House</i>	Flat dan Apartemen <i>Flats and Apartements</i>	Rumah Toko dan Rumah Kantor <i>Home Shop and Home Office</i>	Kendaraan Bermotor <i>Motorcycles</i>
(1)	(12)	(13)	(14)	(15)
Januari / <i>January</i>	71 981	743	3 832	14 513
Februari / <i>February</i>	78 078	774	3 785	14 423
Maret / <i>March</i>	82 132	735	3 755	13 574
April / <i>April</i>	84 881	874	3 726	13 874
Mei / <i>May</i>	86 599	449	3 450	13 586
Juni / <i>June</i>	85 672	446	3 414	13 795
Juli / <i>July</i>	88 277	434	3 375	14 590
Agustus / <i>August</i>	88 180	505	3 167	15 593
September / <i>September</i>	88 369	822	3 137	16 518
Oktober / <i>October</i>	81 380	999	3 533	17 884
November / <i>November</i>	82 302	865	3 502	18 479
Desember / <i>December</i>	84 039	860	3 618	18 774

Lanjutan Tabel / Continued Table 10.2.2

Bulan Month	Pinjaman Kepada Bukan Lapangan Usaha <i>Loans to Non Industrial Origin</i>		Jumlah Kredit Total Credit
	Lainnya Others	Jumlah Total	
(1)	(16)	(17)	(18)
Januari / January	328 812	419 881	1 601 067
Februari / February	332 918	429 978	1 609 549
Maret / March	343 482	443 678	1 632 427
April / April	355 284	458 639	1 650 500
Mei / May	372 038	476 122	1 702 922
Juni / June	380 756	484 083	1 716 189
Juli / July	396 746	503 422	2 159 702
Agustus / August	407 526	514 971	2 179 553
September / September	421 814	530 660	2 353 060
Oktober / October	439 052	542 848	2 405 576
November / November	455 256	560 404	2 434 549
Desember / December	464 575	571 866	2 531 613

Sumber : Bank Indonesia Perwakilan Pematangsiantar
Source Bank Indonesia of Pematangsiantar

Tabel 10.2.3 **Banyaknya Koperasi Menurut Jenis dan Kecamatan di Kabupaten Batu Bara (unit), 2018**
Table 10.2.3 **Number of Cooperatives by Type and Subdistricts in Batu Bara Regency (units), 2018**

Kecamatan Subdistrict	KUD	KSU	ABRI	KPN	Kopkar	KSP	Jasa
(1)	(2)	(3)	(4)	(5)	(6)	(7)	(8)
Sei Balai	3	6	-	-	3	3	5
Tanjung Tiram	4	5	-	4	2	1	5
Nibung Hangus	-	3	-	-	-	-	-
Talawi	-	4	-	4	1	-	2
Datuk Tanah Datar	2	4	-	1	3	1	3
Lima Puluh	1	9	1	2	4	3	7
Lima Puluh Pesisir	1	1	-	-	1	-	1
Datuk Lima Puluh	2	2	-	-	1	-	2
Air Putih	1	14	1	3	1	1	14
Sei Suka	1	3	-	-	11	1	15
Laut Tador	1	4	-	-	2	-	1
Medang Deras	2	4	-	1	1	1	13
Batu Bara	18	59	2	15	30	11	68

Lanjutan Tabel / Continued Table 10.2.3

Kecamatan Subdistrict	Ang- kutan	Industri	Koppas	Kop- pontren	Kopwan	Kopnel
(1)	(9)	(10)	(11)	(12)	(13)	(14)
Sei Balai	-	-	-	-	1	-
Tanjung Tiram	1	-	3	-	-	5
Nibung Hangus	-	-	-	-	-	1
Talawi	-	1	-	-	1	2
Datuk Tanah Datar	-	2	-	-	1	-
Lima Puluh	2	-	1	-	1	-
Lima Puluh Pesisir	-	-	-	-	-	2
Datuk Lima Puluh	-	-	2	-	-	-
Air Putih	1	-	-	-	-	-
Sei Suka	-	1	-	-	-	-
Laut Tador	-	-	-	-	-	-
Medang Deras	-	-	-	-	-	6
Batu Bara	4	4	6	-	4	16

Lanjutan Tabel / *Continued Table* 10.2.3

Kecamatan <i>Subdistrict</i>	Koptan	Kopikra	Kopnak	KPRI	Lain-Lain	Jumlah <i>Total</i>
(1)	(15)	(16)	(17)	(18)	(19)	(20)
Sei Balai	11	-	-	1	1	34
Tanjung Tiram	2	-	-	1	3	36
Nibung Hangus	2	-	-	-	-	6
Talawi	5	-	1	-	2	23
Datuk Tanah Datar	4	-	-	-	2	23
Lima Puluh	3	-	-	2	6	42
Lima Puluh Pesisir	8	-	2	1	1	18
Datuk Lima Puluh	5	-	4	-	-	18
Air Putih	10	-	-	-	5	51
Sei Suka	5	-	-	-	4	41
Laut Tador	2	-	1	-	-	11
Medang Deras	8	-	2	-	3	41
Batu Bara	65	0	10	5	27	344

Sumber : Dinas Koperasi, Usaha Kecil Menengah Kabupaten Batu Bara
 Source : *Cooperative, Small and Medium Enterprises Service of Batu Bara Regency*

Tabel 10.2.4 **Banyaknya Anggota Koperasi Menurut Jenis dan Kecamatan di Kabupaten Batu Bara (orang), 2018**
Number of Cooperative Member by Type and Subdistricts in Batu Bara Regency (persons), 2018

Kecamatan Subdistrict	KUD	KSU	ABRI	KPN	Kopkar	KSP	Jasa
(1)	(2)	(3)	(4)	(5)	(6)	(7)	(8)
Sei Balai	-	-	-	-	-	51	147
Tanjung Tiram	-	-	-	-	-	-	47
Nibung Hangus	-	93	-	-	-	-	-
Talawi	-	428	-	47	-	-	-
Datuk Tanah Datar	-	85	-	-	269	-	-
Lima Puluh	-	291	-	440	-	29	-
Lima Puluh Pesisir	-	-	-	-	-	-	-
Datuk Lima Puluh	-	-	-	-	-	-	-
Air Putih	-	28	-	-	-	-	-
Sei Suka	-	-	-	-	2 223	175	-
Laut Tador	-	32	-	-	-	-	-
Medang Deras	-	-	-	-	-	-	-
Batu Bara	-	957	-	487	2 492	255	194

Lanjutan Tabel / *Continued Table* 10.2.4

Kecamatan <i>Subdistrict</i>	Ang- kutan	Industri	Koppas	Kop- pontren	Kopwan	Kopnel
(1)	(9)	(10)	(11)	(12)	(13)	(14)
Sei Balai	-	-	-	-	-	-
Tanjung Tiram	-	-	-	-	-	-
Nibung Hangus	-	-	-	-	-	-
Talawi	-	-	-	-	-	-
Datuk Tanah Datar	-	-	-	-	-	-
Lima Puluh	-	-	-	-	-	-
Lima Puluh Pesisir	-	-	-	-	-	-
Datuk Lima Puluh	-	-	-	-	-	-
Air Putih	-	-	-	-	-	-
Sei Suka	-	-	-	-	-	-
Laut Tador	-	-	-	-	-	-
Medang Deras	-	-	-	-	-	68
Batu Bara	-	-	-	-	-	68

Lanjutan Tabel / Continued Table 10.2.4

Kecamatan <i>Subdistrict</i>	Koptan	Kopikra	Kopnak	KPRI	Lain-Lain	Jumlah <i>Total</i>
(1)	(15)	(16)	(17)	(18)	(19)	(20)
Sei Balai	-	-	-	-	28	226
Tanjung Tiram	-	-	-	193	-	240
Nibung Hangus	-	-	-	-	-	93
Talawi	-	-	61	-	-	536
Datuk Tanah Datar	-	-	-	-	-	354
Lima Puluh	-	-	-	549	-	1309
Lima Puluh Pesisir	-	-	-	64	-	64
Datuk Lima Puluh	-	-	-	-	-	-
Air Putih	-	-	-	-	245	273
Sei Suka	-	-	-	-	40	2 438
Laut Tador	-	-	42	-	-	74
Medang Deras	-	-	33	-	-	101
Batu Bara	-	-	136	806	313	5 708

Sumber : Dinas Koperasi, Usaha Kecil Menengah Kabupaten Batu Bara
 Source : *Cooperative, Small and Medium Enterprises Service of Batu Bara Regency*

Tabel
Table**10.2.5****Banyaknya Simpanan Anggota Koperasi Menurut Jenis dan Kecamatan di Kabupaten Batu Bara (rupiah), 2018**
Number of Cooperative Member Saving by Type and Subdistricts in Batu Bara Regency (rupiahs), 2018

Kecamatan Subdistrict	KUD	KSU	ABRI	KPN	Kopkar	KSP	Jasa
(1)	(2)	(3)	(4)	(5)	(6)	(7)	(8)
Sei Balai	-	-	-	-	-	76 234 491	907 146 935
Tanjung Tiram	-	-	-	-	-	-	32 550 000
Nibung Hangus	-	93 503 609	-	-	-	-	-
Talawi	-	1 471 484 713	-	2 240 671 569	-	-	-
Datuk Tanah Datar	-	214 440 852	-	-	659 985 838	-	-
Lima Puluh	-	1 952 603 474	-	2 058 528 248	86 268 236	260 939 526	-
Lima Puluh Pesisir	-	-	-	-	-	-	-
Datuk Lima Puluh	-	-	-	-	-	-	-
Air Putih	-	193 398 153	-	-	-	-	-
Sei Suka	-	-	-	-	7 045 568 561	159 783 250	-
Laut Tador	-	33 958 000	-	-	-	-	-
Medang Deras	-	-	-	-	-	-	-
Batu Bara	-	3 959 388 801	-	4 299 199 817	7 791 822 635	496 957 267 939	696 935

Lanjutan Tabel / Continued Table 10.2.5

Kecamatan <i>Subdistrict</i>	Ang- kutan	Industri	Koppas	Kop- pontren	Kopwan	Kopnel
(1)	(9)	(10)	(11)	(12)	(13)	(14)
Sei Balai	-	-	-	-	-	-
Tanjung Tiram	-	-	-	-	-	-
Nibung Hangus	-	-	-	-	-	-
Talawi	-	-	-	-	-	-
Datuk Tanah Datar	-	-	-	-	-	-
Lima Puluh	-	-	-	-	-	-
Lima Puluh Pesisir	-	-	-	-	-	-
Datuk Lima Puluh	-	-	-	-	-	-
Air Putih	-	-	-	-	-	-
Sei Suka	-	-	-	-	-	-
Laut Tador	-	-	-	-	-	-
Medang Deras	-	-	-	-	-	33 389 420
Batu Bara	-	-	-	-	-	33 389 420

Lanjutan Tabel / *Continued Table* 10.2.5

Kecamatan <i>Subdistrict</i>	Koptan	Kopikra	Kopnak	KPRI	Lain-Lain	Jumlah <i>Total</i>
(1)	(15)	(16)	(17)	(18)	(19)	(20)
Sei Balai	-	-	-	-	16 000 000	999 381 426
Tanjung Tiram	-	-	-	1 972 858 615	-	2 005 408 615
Nibung Hangus	-	-	-	-	-	93 503 609
Talawi	-	-	32 180 000	-	-	3 744 336 282
Datuk Tanah Datar	-	-	-	-	-	874 426 690
Lima Puluh	-	-	-	10 463 721 104	-	14 822 060 588
Lima Puluh Pesisir	-	-	-	223 850 000	-	223 850 000
Datuk Lima Puluh	-	-	-	-	-	-
Air Putih	-	-	-	-	644 812 151	838 210 304
Sei Suka	-	-	-	-	88 426 189	7 293 778 000
Laut Tador	-	-	31 250 000	-	-	65 208 000
Medang Deras	-	-	93 858 104	-	-	127 247 524
Batu Bara	-	-	157 288 104	12 660 429 719	749 238 340	31 087 411 038

Sumber : Dinas Koperasi, Usaha Kecil Menengah Kabupaten Batu Bara
 Source : *Cooperative, Small and Medium Enterprises Service of Batu Bara
 Regency*

Tabel
Table **10.2.6** **Volume Usaha Koperasi Menurut Jenis dan Kecamatan di Kabupaten Batu Bara (rupiah), 2018**
Cooperative Bussiness Volume by Type and Subdistricts in Batu Bara Regency (rupiahs), 2018

Kecamatan Subdistrict	KUD	KSU	ABRI	KPN	Kopkar	KSP	Jasa
(1)	(2)	(3)	(4)	(5)	(6)	(7)	(8)
Sei Balai	-	-	-	-	-	100 100 000	1 342 191 935
Tanjung Tiram	-	-	-	-	-	-	35 655 000
Nibung Hangus	-	93 503 609	-	-	-	-	-
Talawi	-	1 924 412 892	-	2 970 181 404	-	-	-
Datuk Tanah Datar	-	221 067 852	-	-	1 226 254 368	-	-
Lima Puluh	-	2 169 532 842	-	2 573 939 316	161 046 376	520 144 788	-
Lima Puluh Pesisir	-	-	-	-	-	-	-
Datuk Lima Puluh	-	-	-	-	-	-	-
Air Putih	-	233 502 647	-	-	-	-	-
Sei Suka	-	-	-	-	12 849 679 043	899 572 369	-
Laut Tador	-	37 801 000	-	-	-	-	-
Medang Deras	-	-	-	-	-	-	-
Batu Bara	-	4 679 820 842	-	5 544 120 720	14 236 979 787	1 519 817 157	1 377 846 935

Lanjutan Tabel / *Continued Table* 10.2.6

Kecamatan <i>Subdistrict</i>	Ang- kutan	Industri	Koppas	Kop- pontren	Kopwan	Kopnel
(1)	(9)	(10)	(11)	(12)	(13)	(14)
Sei Balai	-	-	-	-	-	-
Tanjung Tiram	-	-	-	-	-	-
Nibung Hangus	-	-	-	-	-	-
Talawi	-	-	-	-	-	-
Datuk Tanah Datar	-	-	-	-	-	-
Lima Puluh	-	-	-	-	-	-
Lima Puluh Pesisir	-	-	-	-	-	-
Datuk Lima Puluh	-	-	-	-	-	-
Air Putih	-	-	-	-	-	-
Sei Suka	-	-	-	-	-	-
Laut Tador	-	-	-	-	-	-
Medang Deras	-	-	-	-	-	2 972 604 851
Batu Bara	-	-	-	-	-	2 972 604 851

Lanjutan Tabel / Continued Table 10.2.6

Kecamatan <i>Subdistrict</i>	Koptan	Kopikra	Kopnak	KPRI	Lain-Lain	Jumlah <i>Total</i>
(1)	(15)	(16)	(17)	(18)	(19)	(20)
Sei Balai	-	-	-	-	16 570 000	1 458 861 935
Tanjung Tiram	-	-	-	3 100 784 121	-	3 136 439 121
Nibung H Angus	-	-	-	-	-	93 503 609
Talawi	-	-	46 180 000	-	-	4 940 774 296
Datuk Tanah Datar	-	-	-	-	-	1 447 322 220
Lima Puluh	-	-	-	26 604 197 885	-	32 028 861 207
Lima Puluh Pesisir	-	-	-	274 790 300	-	274 790 300
Datuk Lima Puluh	-	-	-	-	-	-
Air Putih	-	-	-	-	814 926 493	1 048 429 140
Sei Suka	-	-	-	-	163 400 000	13 912 651 412
Laut Tador	-	-	44 401 000	-	-	82 202 000
Medang Deras	-	-	93 858 104	-	-	3 066 462 955
Batu Bara	-	-	184 439 104	29 979 772 306	994 896 493	61 490 298 195

Sumber : Dinas Koperasi, Usaha Kecil Menengah Kabupaten Batu Bara
 Source : *Cooperative, Small and Medium Enterprises Service of Batu Bara Regency*

Tabel 10.2.7 **Banyaknya KUD, Anggota, Simpanan, dan Volume Usaha tiap Kecamatan di Kabupaten Batu Bara, 2017**
Number of Village Cooperatives, Members, Savings, and Bussiness Volume by Subdistricts in Batu Bara Regency, 2017

Kecamatan <i>Subdistrict</i>	KUD <i>Village Cooperative</i>	Anggota (orang) <i>Members (persons)</i>	Simpanan <i>Savings (000 Rp)</i>	Volume Usaha <i>Bussiness Volume (000 Rp)</i>
(1)	(2)	(3)	(4)	(5)
Sei Balai	3	-	-	-
Tanjung Tiram	1	-	-	-
Nibung H Angus	-	-	-	-
Talawi	2	-	-	-
Datuk Tanah Datar	-	-	-	-
Lima Puluh	5	-	-	-
Lima Puluh Pesisir	-	-	-	-
Datuk Lima Puluh	-	-	-	-
Air Putih	3	-	-	-
Sei Suka	2	-	-	-
Laut Tador	-	-	-	-
Medang Deras	2	-	-	-
Batu Bara	18	-	-	-

Cat: **Data kondisi 2018 tidak tersedia**

Sumber : Dinas Koperasi, Usaha Kecil Menengah Kabupaten Batu Bara
 Source *Cooperative, Small and Medium Enterprises Service of Batu Bara Regency*

Tabel 10.2.8 **Banyaknya KOPTAN, Anggota, Simpanan, dan Volume Usaha tiap Kecamatan di Kabupaten Batu Bara, 2017**
Number of Agriculture Cooperatives, Members, Savings, and Bussiness Volume by Subdistricts in Batu Bara Regency, 2017

Kecamatan Subdistrict	KOPTAN Agriculture Cooperative	Anggota (orang) Members (persons)	Simpanan Savings (000 Rp)	Volume Usaha Bussiness Volume (000 Rp)
(1)	(2)	(3)	(4)	(5)
Sei Balai	11	-	-	-
Tanjung Tiram	4	-	-	-
Nibung H Angus	-	-	-	-
Talawi	8	-	-	-
Datuk Tanah Datar	-	-	-	-
Lima Puluh	17	-	-	-
Lima Puluh Pesisir	-	-	-	-
Datuk Lima Puluh	-	-	-	-
Air Putih	9	-	-	-
Sei Suka	8	-	-	-
Laut Tador	-	-	-	-
Medang Deras	8	-	-	-
Batu Bara	65	-	-	-

Cat: **Data kondisi 2018 tidak tersedia**

Sumber : Dinas Koperasi, Usaha Kecil Menengah Kabupaten Batu Bara
 Source Cooperative, Small and Medium Enterprises Service of Batu Bara Regency

Tabel 10.2.9 Nilai Transaksi pada PT Pegadaian (Persero) CPP Labuhan Ruku di Kabupaten Batu Bara (rupiah), 2018
Table 10.2.9 *Value of Transaction of State Owned Company of Pawnshop Service of Labuhan Ruku in Batu Bara Regency (rupiahs), 2018*

Bulan Month	Kredit/ Credit		Pelunasan/ Paying Off*	
	Potong-an Deduction	Uang Pinjaman Allowance	Potong-an Deduction	Uang Pinjaman Allowance
(1)	(2)	(3)	(4)	(5)
Januari / January	1 117	3 022 950 000	625	1 835 960 000
Februari / February	1 036	3 007 450 000	588	1 522 670 000
Maret / March	1 093	3 204 820 000	556	1 508 410 000
April / April	1 048	3 583 203 000	654	1 896 640 000
Mei / May	1 037	3 292 857 300	580	1 810 340 000
Juni / June	873	2 791 063 200	557	1 586 120 000
Juli / July	1 150	3 926 420 000	548	1 928 590 000
Agustus / August	1 116	3 452 562 400	528	1 617 710 000
September / September	1 054	2 957 359 650	540	1 534 920 000
Oktober / October	1 102	3 372 150 000	636	1 800 660 000
November / November	1 175	3 605 520 800	534	1 523 490 000
Desember / December	1 178	4 313 410 000	627	1 933 890 000
Jumlah	12 979	40 529 766 350	6 973	20 499 400 000

Lanjutan Tabel / Continued Table 10.2.9

Bulan Month	Lelang/ Auction*		Sisa Kredit di Masyarakat/ Rest of Public Credit*	
	Potong- an Deduc- tion	Uang Pinjaman Allowance (Rupiah)	Potong- an Deduc- tion	Uang Pinjaman Allowance (Rupiah)
(1)	(6)	(7)	(8)	(9)
Januari / January
Februari / February
Maret / March
April / April
Mei / May
Juni / June
Juli / July
Agustus / August
September / September
Oktober / October
November / November
Desember / December
Jumlah

Cat: *... Data tidak tersedia

Sumber : PT Pegadaian (Persero) CPP Labuhan Ruku

Source : State Owned Company of Pawnshop Service of Labuhan Ruku

Tabel 10.2.10 **Posisi Asuransi Jasa Raharja Cabang Kisaran, 2018**
Table *Position of Compulsory Accident Insurance Branch Kisaran, 2018*

Bulan Month	Kendaraan yang Membayar (Unit) <i>Vehicles Paid (Units)</i>		Korban Kecelakaan (Orang) <i>Accident Victims (Persons)</i>		Jumlah Santunan yang Dibayarkan (Rupiah) <i>Compensation Paid (Rupiahs)</i>
	Roda 2 2 <i>Wheels</i>	Roda 4 4 <i>Wheels</i>	Luka- Luka Wounded	Mening- gal Death	
(1)	(2)	(3)	(4)	(5)	(6)
Januari / <i>January</i>	2 432	551	14	4	388 083 114
Februari / <i>February</i>	2 105	458	14	3	266 954 051
Maret / <i>March</i>	2 398	507	14	6	558 930 042
April / <i>April</i>	2 139	472	17	4	397 237 509
Mei / <i>May</i>	1 868	456	8	7	488 259 735
Juni / <i>June</i>	1 533	343	1	6	305 942 756
Juli / <i>July</i>	2 578	505	25	4	686 090 613
Agustus / <i>August</i>	2 104	426	24	6	678 930 765
September / <i>September</i>	1 888	392	35	5	718 986 555
Oktober / <i>October</i>	2 860	1 047	15	4	435 656 366
November / <i>November</i>	2 637	1 128	15	5	483 630 742
Desember / <i>December</i>	3 896	1 363	18	3	324 166 300
Jumlah	28 438	7 648	200	57	5 732 868 548

Sumber : PT Jasa Raharja (Persero) Perwakilan Kisaran
 Source *Jasa Raharja Insurance Company Branch Kisaran*

Tabel 10.2.11 **Banyaknya Peserta Asuransi Jiwa dan Asuransi yang Direalisasikan Menurut Jenisnya pada AJB Bumiputera 1912 Kantor Cabang Kisaran, 2017**
Number of Customer of Life Insurance and Actual Insurance by Type in Bumiputera Insurance Company 1912 Unit Kisaran, 2017

Jenis Asuransi <i>Type of Insurance</i>	Peserta <i>Customer</i> (Orang)	Realisasi Asuransi <i>Actual</i> <i>Insurance</i> (Kasus)	Premi <i>Premium</i>	
			US Dollar	Rupiah
(1)	(2)	(3)	(4)	(5)
1. Dwiguna Prima	1 650	90	-	1 350 250 000
2. Tahapan Prima	565	48	-	750 250 000
3. Dana Prima	-	-	-	-
4. Anekaguna Prima	356	30	-	35 250 000
5. Seumur Hidup Prima	365	80	-	50 250 000
6. Beasiswa Berencana	1 945	150	-	1 775 850 200
7. Dana Bahagia	456	40	-	350 250 200
8. Swadana	378	40	-	380 250 500
9. Permata	256	15	-	80 250 500
10. Mitra Pelangi	786	19	-	2 250 250 500
11. Dwiguna Std. US \$	-	-	-	-
12. Jaminan Keluarga	1 038	10	-	73 700 000
13. <i>Endowment Cash Plan</i>	227	15	-	825 250 000
14. Mitra Cerdas	643	25	-	1 250 250 000
15. Mitra Beasiswa Berencana	1 850	200	-	125 025 065
16. Mitra Permata	127	10	-	1 250 250 200
17. Ekawaktu Ideal	345	2	-	250 300 250
18. Mitra Guru	265	19	-	350 250 250
19. Mitra Exellen	40	3	-	650 250 250
20. Mitra Poesaka	255	25	13 500	-
Jumlah	11 547	821	13 500	11 798 127 915

Cat: Data kondisi 2018 tidak tersedia

Sumber : AJB Bumiputera 1912 Kantor Cabang Kisaran

Source *Bumiputera Insurance 1912 Unit Kisaran*

Tabel
Table **10.2.12** **Banyaknya Peserta BPJS Kesehatan Menurut Jenis Pelayanan, Kasus, Biaya, dan Unit Cost di Kabupaten Batu Bara, 2018**
Number of State Owned Company Health Insurance Services Members by Type of Service, Case Cost, and Unit Cost in Batu Bara Regency, 2018

Jenis Pelayanan <i>Type of Service</i>	Kasus <i>Case</i>	Biaya yang Dibayarkan <i>Payed Cost</i> (Rp)	Unit Cost <i>Unit Cost</i> (Rp)
(1)	(2)	(3)	(4)
1. Rawat Jalan Tingkat Pertama (RJTP) <i>First Degree of Host Treatment</i>			
a. Kapitasi/ <i>Capitation</i>	2 907 067	17 050 228 656	5 865
b. ORB	409	21 679 054	53 005
c. Ambulans/ <i>Ambulance</i>	-	-	-
d. Alkes TK I/ <i>First Medical Device</i>	4	2 000 000	500 000
e. Persalinan TK I/ <i>First Childbirth</i>	1 846	1 293 100 000	700 488
2. Rawat Inap Tingkat Pertama <i>First Degree of Hospital Treatment</i>	1 504	587 650 000	390 725
3. Rawat Jalan Tingkat Lanjutan <i>Advance Degree of Home Hospital Treatment</i>			
a. RSUD Batu Bara	5 276	1 058 266 300	200 581
b. RSU Lasmi Kartika	3 733	732 992 100	196 355

Lanjutan Tabel / *Continued Table* 10.2.12

Jenis Pelayanan <i>Type of Service</i>	Kasus <i>Case</i>	Biaya yang Dibayarkan <i>Payed Cost</i> (Rp)	Unit Cost <i>Unit Cost</i> (Rp)
(1)	(2)	(3)	(4)
4. Rawat Inap Tingkat Lanjutan RSU Kisaran <i>Advance Degree of Hospital Treatment</i>			
a. RSUD Batu Bara	902	1 455 828 400	1 614 000
b. RSU Lasmi Kartika	1.942	5 780 621 200	2 976 633
5. Persalinan Bidan <i>Giving Birth help by Midwife</i>	1 837	1 285 900 000	700 000
6. Kaca Mata / <i>Spectacles</i>	-	-	-
7. Prothesa Gigi / <i>Tooth Prothese</i>	-	-	-
8. <i>Intra Oculair Lens (IOL)</i>	-	-	-
Jumlah	2 924 520	29 268 265 710	7 337 652

Cat: Tidak ada lagi peserta program PJKMU, akan tetapi semuanya peserta BPJS Kesehatan. Untuk data obat dan pelayanan medis lainnya dibayarkan satu paket sesuai Ina CBG's berdasarkan tagihan klaim RS.

Sumber : Badan Penyelenggara Jaminan Sosial (BPJS) Kesehatan
Cabang Tanjung Balai, RSUD Batu Bara, RSU Lasmi Kartika

Source *Social Security Agency of Health Branch Tanjung Balai, Hospital of Batu Bara, Hospital of Lasmi Kartika*

Tabel
Table **10.2.13** **Banyaknya Peserta BPJS Kesehatan Menurut Jenis Peserta di Kabupaten Batu Bara (Orang), 2018**
Number of Health Insurance Customer by Type in Batu Bara Regency (Persons), 2018

Jenis Peserta <i>Type of Customer</i>	Jumlah <i>Total</i>
(1)	(2)
1. PNS / Civil Servant	
a. Golongan I, II, III, IV / <i>Group I, II, III, IV</i>	12 910
b. Pejabat Negara/ <i>State Official</i>	4
2. Penerima Pensiun / Pension Receiver	
a. PNS Golongan I, II, III, IV / <i>Group I, II, III, IV</i>	2 281
b. TNI/POLRI / <i>Military</i>	346
c. Pejabat Negara/ <i>State Official</i>	-
d. PNS TINI/POLRI / <i>Civil Servant Military</i>	-
3. Lainnya / Others	
a. Veteran/ <i>Veteran</i>	82
b. Perintis Kemerdekaan/ <i>Independence Pioneer</i>	6
c. Dokter dan Bidan PTT/ <i>PTT Physician and Midwife</i>	-
d. Jamkesmen	-
e. Jamkes Utama	-
f. PT. KAI / <i>State Railways</i>	-
Jumlah	15 629

Sumber : Badan Penyelenggara Jaminan Sosial (BPJS) Kesehatan
Cabang Tanjung Balai
Source : *Social Security Agency of Health Branch Tanjung Balai*

Tabel 10.2.14 **Banyaknya Peserta BPJS Kesehatan Beserta Tanggungan di Kabupaten Batu Bara (Orang), 2018**
Number of Health Insurance Customer and Dependent in Batu Bara Regency (Persons), 2018

Jenis Peserta Type	Jumlah Peserta Number of Customer	Tanggungan Dependent		
		Istri/ Suami Wife/ Husband	Anak Child	Tambahan Additional
(1)	(2)	(3)	(4)	(5)
Non PBI	67 117	41 668	24 846	603
PBI APBD	30 624	14 579	11 931	4 114
PBI APBN	147 490	63 438	74 524	9 528
Jumlah	245 231	119 685	111 301	14 245

Sumber : Badan Penyelenggara Jaminan Sosial (BPJS) Kesehatan Cabang Tanjung Balai
 Source : Social Security Agency of Health Branch Tanjung Balai

10.3 HARGA PRICES

Tabel 10.3.1 Rata-Rata Harga Beberapa Bahan Pokok di
Table Indrapura-Kabupaten Batu Bara (Rupiah), 2018
*Average Prices of Several Main Goods in
Indrapura-Batu Bara Regency (Rupiahs), 2018*

Komoditi <i>Commodity</i>	Satu- an <i>Unit</i>	Bulan/ <i>Month</i>					
		Jan	Feb	Mar	Apr	Mei	Jun
(1)	(2)	(3)	(4)	(5)	(6)	(7)	(8)
Beras Ramos	Kg	12 500	12 500	12 500	12 500	12 400	12 500
Beras Super	Kg	10 560	10 450	10 400	10 350	10 360	10 150
Ikan Asin Teri No. 1	Kg	90 000	90 000	90 000	85 000	90 000	85 000
Ikan Asin Teri No. 2	Kg	75 000	75 000	72 500	70 000	72 500	70 000
Ikan Asin Belah	Kg	25 000	25 000	25 000	23 000	25 000	23 000
Ikan Campur/ Sampah	Kg	8 000	8 000	8 000	8 000	8 000	8 500
Minyak Goreng Kuning	Kg	10 800	11 000	11 000	11 000	10 900	10 750
Gula Pasir SHS	Kg	11 700	12 000	12 000	12 000	11 800	11 375
Garam Halus	Kemas	4 000	4 000	4 000	4 500	4 000	4 000
Garam Kasar	500 Gr	3 500	3 500	3 500	4 000	3 500	3 500
Sabun Deterjen Bubuk "Rinso"	Kemas	20 000	19 000	20 000	20 000	20 000	19 000
Sabun Deterjen Bubuk "Diai"	Kemas	18 000	18 000	18 000	18 000	18 000	19 000
Sarung Katun "Gajah Duduk"	Helai	56 000	57 000	57 000	55 000	18 000	19 000
Seragam Sekolah Wanita SMP	Pasang	105 000	105 000	105 000	105 000	108 000	108 000
Seragam Sekolah Wanita SMA	Pasang	145 000	145 000	145 000	145 000	148 000	148 000
Emas 22 Karat (85%)	Gram	399 500	484 500	484 000	484 000	495 000	518 500
Emas 24 Karat (95%)	Gram	446 500	541 500	541 000	541 000	553 600	579 250
Emas London (99%)	Gram	470 000	570 000	570 000	570 000	583 000	610 000

Lanjutan Tabel / Continued Table 10.3.1

Komoditi Commodity	Satu- an Unit	Bulan/ Month						Rata- Rata
		Jul	Agu	Sep	Okt	Nov	Des	
(1)	(2)	(9)	(10)	(11)	(12)	(13)	(14)	(15)
Beras Ramos	Kg	12 500	12 500	12 500	12 500	12 500	12 500	12 492
Beras Super	Kg	10 875	10 500	10 500	10 220	10 525	10 600	10 458
Ikan Asin Teri No. 1	Kg	85 000	85 000	90 000	90 000	90 000	90 000	88 333
Ikan Asin Teri No. 2	Kg	70 000	70 000	75 000	80 000	80 000	80 000	75 833
Ikan Asin Belah	Kg	24 000	22 000	23 000	24 000	24 000	24 000	23 917
Ikan Campur/ Sampah	Kg	8 500	9 000	9 000	10 000	9 000	9 000	8 583
Minyak Goreng Kuning	Kg	10 250	10 625	11 000	11 000	10 000	9 000	10 610
Gula Pasir SHS	Kg	11 000	11 000	11 000	11 000	11 000	10 750	11 385
Garam Halus	Kemas	3 750	3 750	4 000	4 000	4 000	4 000	4 000
Garam Kasar	500 Gr	3 250	3 250	3 500	3 500	3 500	3 500	3 500
Sabun Deterjen Bubuk "Rinso"	Kemas	19 250	19 000	19 000	19 000	19 000	19 000	19 354
Sabun Deterjen Bubuk "Diai"	Kemas	18 000	19 000	19 000	17 000	17 000	17 000	18 000
Sarung Katun "Gajah Duduk"	Helai	56 000	56 000	57 000	56 000	56 000	55 000	56 083
Seragam Sekolah SMP	Pasang	115 000	110 000	110 000	110 000	110 000	115 000	108 417
Seragam Sekolah SMA	Pasang	155 000	150 000	150 000	150 000	150 000	150 000	148 417
Emas 22 Karat (85%)	Gram	522 750	505 500	505 500	486 000	489 000	497 000	489 271
Emas 24 Karat (95%)	Gram	584 000	565 000	565 000	543 000	546 000	556 000	546 821
Emas London (99%)	Gram	615 000	595 000	595 000	572 000	575 000	585 000	575 833

Sumber : Badan Pusat Statistik Kabupaten Batu Bara
Source : BPS-Statistics of Batu Bara Regency

Tabel 10.3.2 **Harga Eceran Beberapa Bahan Bangunan di Indrapura-Kabupaten Batu Bara (Rupiah), 2018**
Table *Retail Prices of Several Construction Materials in Indrapura-Batu Bara Regency (Rupiahs), 2018*

Komoditi Commodity	Satuan Unit	Bulan/ Month					
		Jan	Feb	Mar	Apr	Mei	Jun
(1)	(2)	(3)	(4)	(5)	(6)	(7)	(8)
Batu Bata Merah "Besar"	biji	500	500	480	480	470	470
Batu Bata Merah "Sedang"	biji	450	460	450	440	450	450
Semen Holcim	40 kg	49 000	49 000	49 000	48 750	49 000	49 000
Semen Andalas	40 kg	49 000	49 000	49 000	48 750	49 000	49 000
Besi Beton 9 mm x 8 m	batang	46 000	46 000	47 000	48 000	47 000	47 000
Seng 1BG 6 kaki	lembar	56 000	55 000	55 000	57 000	56 000	56 000
Cat Tembok Vinilex Putih 5 kg	kaleng	133 000	133 000	132 000	133 000	133 000	133 000
Pasir Pasang	m ³	53 000	52 000	52 000	53 000	52 000	52 000
Papan	lembar	84 000	84 000	82 000	85 000	83 000	83 000

Lanjutan Tabel / Continued Table 10.3.2

Komoditi <i>Commodity</i>	Satu- an <i>Unit</i>	Bulan/ <i>Month</i>						Rata- Rata
		Jul	Agu	Sep	Okt	Nov	Des	
(1)	(2)	(9)	(10)	(11)	(12)	(13)	(14)	(15)
Batu Bata Merah "Besar"	biji	470	470	480	480	475	470	533
Batu Bata Merah "Sedang"	biji	450	440	450	440	450	450	448
Semen Holcim	40 kg	49 000	49 000	49 000	49 200	53 000	53 000	49 683
Semen Andalas	40 kg	49 000	49 000	49 000	49 200	53 000	53 000	49 683
Besi Beton 9 mm x 8 m	batang	49 000	48 000	48 000	49 000	49 000	48 000	47 667
Seng 1 BG 6 kaki	lembar	56 000	56 000	57 000	58 000	57 000	56 000	56 250
Cat Tembok Vinilex Putih 5 kg	kaleng	135 000	134 000	136 000	136 000	135 000	135 000	134 000
Pasir Pasang	m ³	50 000	50 000	50 000	48 000	49 000	49 000	50 833
Papan	lembar	83 000	83 000	84 000	84 000	82 000	83 000	83 333

Sumber : Badan Pusat Statistik Kabupaten Batu Bara
 Source : BPS-Statistics of Batu Bara Regency

Tabel
Table

10.3.3

Rata-Rata Harga Gabah pada Tingkat Petani dari Kecamatan Sampel I di Kabupaten Batu Bara (Rupiah/Kg), 2018

Average Farmer Price of Unshuked Rice from First Sample Subdistrict in Batu Bara Regency (Rupiahs/Kg), 2018

Bulan/Kecamatan <i>Month/ District</i>	Varietas Gabah <i>Variety</i>	Harga Dite- rima Petani <i>Farmer Price</i>	Ongkos Angkut ke Penggilingan <i>Trans-port Fee to Milling</i>	Harga tkt Penggilingan <i>Price in Milling</i>	Kadar Air <i>Water Con- tent (%)</i>	Kadar Lain- nya <i>Other Con- tent (%)</i>	Harga Dasar Kelom- pok Kua- litas <i>Basic Price</i>
(1)	(2)	(3)	(4)	(5)	(6)	(7)	(8)
Januari / January							
1. Sei Balai/ GKG	Ciherang	6 250	50	6 300	13,1	2,4	4 600
2. Air Putih/GKP	Cigenuk	5 000	25	5 050	17,3	7,5	3 700
Februari / February							
1. Sei Balai/GKG	Ciherang	5 800	60	5 860	13,6	3	4 600
2. Air Putih/GKP	IR, Gondoroso	4 800	25	4 850	22,8	8	3 700
Maret / March							
1. Sei Balai/GKG	Ciherang	4 600	50	4 650	29,1	6,4	3 700
2. Air Putih/GKP	Mikongga	4 700	25	4 750	19,5	8,0	3 700
April / April							
1. Sei Balai/GKP	Inpari-32	4 600	50	4 650	30,8	5,8	3 700
2. Air Putih/GKP	Ciherang, Inpari	4 500	25	4 750	18,3	7,0	3 700
Mei / May							
1. Sei Balai/GKG	Ciherang	5 700	60	5 760	13,9	3,0	4 600
2. Air Putih/GKP	Toyo Arum	4 800	25	4 850	19,4	7,0	3 700
Juni / June							
1. Sei Balai/ GKG	Ciherang	5 750	50	5 800	13,6	3,0	4 600
2. Air Putih/GKG	Mikongga	4 500	25	4 550	19,2	7,1	3 700

Lanjutan Tabel / Continued Table 10.3.3

Bulan/Kecamatan <i>Month/ District</i>	Varietas Gabah <i>Variety</i>	Harga Dite- rima Petani <i>Farmer Price</i>	Ongkos Angkut ke Penggilingan <i>Trans-port Fee to Milling</i>	Harga tkt Penggilingan <i>Price in Milling</i>	Kadar Air <i>Water Con- tent (%)</i>	Kadar Lain- nya <i>Other Con- tent (%)</i>	Harga Dasar Kelom- pok Kua- litas <i>Basic Price</i>
(1)	(2)	(9)	(10)	(11)	(12)	(13)	(14)
Juli / July							
1. Sei Balai/GKG	Ciherang	6 000	50	6 050	13,7	3,0	4 600
2. Air Putih/Luar Kualitas	Ciherang	4 600	25	4 650	20,5	7,9	3 700
Agustus / August							
1. Sei Balai/GKG	Inpari 32	5 750	50	5 800	13,7	3,0	4 600
2. Air Putih/GKP	Cigenuk	4 700	25	4 750	19,8	8,2	3 700
September / September							
1. Sei Balai/GKG	Ciherang	4 700	50	4 750	33,0	6,4	3 700
2. Air Putih/GKP	Ciherang	4 700	25	4 750	18,7	8	3 700
Oktober / October							
1. Sei Balai/GKG	Ciherang	4 700	50	4 750	26,3	5,6	4 600
2. Air Putih/GKP	Ciherang	4 700	50	4 750	22,1	7,0	3 700
November / November							
1. Sei Balai/ GKG	Ciherang	5 800	50	5 850	13,7	2,4	4 600
2. Air Putih/ GKP	Toyo Arum	4 900	25	4 950	28,5	8,1	3 700
Desember / December							
1. Sei Balai/GKG	Ciherang	6 000	50	6 050	13,6	2,8	4 600
2. Air Putih/GKP	Cigenuk	4 850	25	4 900	18,5	7,8	3 700

Sumber : Badan Pusat Statistik Kabupaten Batu Bara
Source : BPS-Statistics of Batu Bara Regency

Tabel
Table**10.3.4****Rata-Rata Harga Gabah pada Tingkat Petani dari Kecamatan Sampel II di Kabupaten Batu Bara (Rupiah/Kg), 2018*****Average Farmer Price of Unshuked Rice from Second Sample Subdistrict in Batu Bara Regency (Rupiah/Kg), 2018***

Bulan/Kecamatan <i>Month/District</i>	Varietas Gabah <i>Variety</i>	Harga Dite- rima Petani <i>Farmer Price</i>	Ongkos Angkut ke Penggilingan <i>Trans-port Fee to Milling</i>	Harga tkt Penggilingan <i>Price in Milling</i>	Kadar Air <i>Water Con-tent</i> (%)	Kadar Lain-nya <i>Other Con-tent</i> (%)	Harga Dasar Kelom- pok Kua- litas <i>Basic Price</i>
(1)	(2)	(3)	(4)	(5)	(6)	(7)	(8)
Januari / January							
1. Sei Balai/GKG	Ciherang	6 250	50	6 300	13,4	2,8	4 600
2. Air Putih/GKP	IR-64	4 500	25	4 550	21,2	8	3 700
Februari / February							
1. Sei Balai/GKG	Ciherang	5 400	60	5 460	13,7	3,0	4 600
2. Air Putih/GKP	Mikongga	4 850	12,5	4 862,5	22,56	3,2	3 700
Maret / March							
1. Sei Balai/GKG	Ciherang	4 650	50	4 700	28,3	5,6	3 700
2. Air Putih/GKP	Mikongga	4 700	25	4 750	21,1	9,5	3 700
April / April							
1. Sei Balai/GKP	Ciherang	4 400	50	4 310	31,3	6,2	3 700
2. Air Putih/GKP	Cigenuk	4 500	25	4 550	15,1	7,5	3 700
Mei / May							
1. Sei Balai/GKG	Ciherang	5 700	60	5 760	13,7	2,8	4 600
2. Air Putih/GKP	Ciherang	4 850	25	4 900	18,9	7,8	3 700
Juni / June							
1. Sei Balai/GKG	Ciherang	5 750	50	5 800	13,1	2,8	4 600
2. Air Putih/GKP	Ciherang	4 400	25	4 450	17,8	8,0	3 700

Lanjutan Tabel / Continued Table 10.3.4

Bulan/Kecamatan <i>Month/ District</i>	Varietas Gabah <i>Variety</i>	Harga Dite- rima Petani <i>Farmer Price</i>	Ongkos Angkut ke Penggilingan <i>Trans-port Fee to Milling</i>	Harga tkt Penggilingan <i>Price in Milling</i>	Kadar Air <i>Water Con- tent (%)</i>	Kadar Lain- nya <i>Other Con- tent (%)</i>	Harga Dasar Kelom- pok Kua- litas <i>Basic Price</i>
(1)	(2)	(9)	(10)	(11)	(12)	(13)	(14)
Juli / July							
1. Sei Balai/GKG	Ciherang	6 000	50	6 050	13,5	2,8	4 600
2. Air Putih/GKP	Ciherang	4 750	25	4 800	21,7	8,2	3 700
Agustus / August							
1. Sei Balai/GKG	Ciherang	5 750	50	5 800	13,9	2,8	4 600
2. Air Putih/GKP	Ciherang	4 700	25	4 750	18,9	8	3 700
September / September							
1. Sei Balai/GKG	Inpari 32	4 700	50	4 750	27,5	5,2	4 600
2. Air Putih/GKP	Ciherang	4 500	25	4 550	19,2	8,5	3 700
Oktober / October							
1. Sei Balai/GKG	Inpari 32	4 700	50	4 750	33,0	5,8	4 600
2. Air Putih/GKP	Cigenuk	5 000	25	5 050	25,0	8,1	3 700
November / November							
1. Sei Balai/GKG	Ciherang	5 800	50	5 850	13,5	2,8	4 600
2. Air Putih/GKP	Inpari 64	5 000	25	5 050	24,1	7,9	3 700
Desember / December							
1. Sei Balai/GKG	Ciherang	6 000	50	6 050	13,9	3,0	4 600
2. Air Putih/GKP	Mengkongga	4 850	25	4 900	22,8	7,6	3 700

Sumber : Badan Pusat Statistik Kabupaten Batu Bara
 Source : BPS-Statistics of Batu Bara Regency

Tabel
Table

10.3.5

Rata-Rata Harga Gabah pada Tingkat Petani dari Kecamatan Sampel III di Kabupaten Batu Bara (Rupiah/Kg), 2018

Average Farmer Price of Unshuked Rice from Third Sample Subdistrict in Batu Bara Regency (Rupiah/Kg), 2018

Bulan/Kecamatan <i>Month/ District</i>	Varietas Gabah <i>Variety</i>	Harga Dite- rima Petani <i>Farmer Price</i>	Ongkos Angkut ke Penggilingan <i>Trans- port Fee to Milling</i>	Harga tkt Penggilingan <i>Price in Milling</i>	Kadar Air <i>Water Con-tent</i> (%)	Kadar Lain-nya <i>Other Con-tent</i> (%)	Harga Dasar Kelom- pok Kua- litas <i>Basic Price</i>
(1)	(2)	(3)	(4)	(5)	(6)	(7)	(8)
Januari / January							
1. Sei Balai/GKG	Ciherang	6 300	60	6 360	13,3	3,0	4 600
2. Air Putih/GKP	Ciherang	4 700	25	4 750	19,6	7,8	3 700
Februari / February							
1. Sei Balai/GKG	Ciherang	5 800	60	5 860	13,5	2,6	4 600
2. Air Putih/GKP	Ciherang	4 800	25	4 850	20,8	7,0	3 700
Maret / March							
1. Sei Balai/GKG	Ciherang	4 650	50	4 700	27,9	6,8	3700
2. Air Putih/GKP	Cigenuk	4 700	25	4 750	21,5	9,1	3 700
April / April							
1. Sei Balai/GKP	Inpari-32	4 500	50	4 550	32,0	5,4	3 700
2. Air Putih/GKP	Cigenuk	4 500	25	4 550	24,5	8,0	3 700
Mei / May							
1. Sei Balai/GKG	Ciherang	5 700	60	5 760	13,8	2,6	4 600
2. Air Putih/GKP	Cigenuk	4 500	25	4 550	24,9	8,1	3 700
Juni / June							
1. Sei Balai/GKG	Ciherang	5 800	50	5 850	13,8	2,6	4 600
2. Air Putih/GKP	Ir-32	4 500	25	4 550	21,8	7,2	3 700

Lanjutan Tabel / Continued Table 10.3.5

Bulan/Kecamatan <i>Month/ District</i>	Varietas Gabah <i>Variety</i>	Harga Dite- rima Petani <i>Farmer Price</i>	Ongkos Angkut ke Penggilingan <i>Trans-port Fee to Milling</i>	Harga tkt Penggilingan <i>Price in Milling</i>	Kadar Air <i>Water Con- tent (%)</i>	Kadar Lain- nya <i>Other Con- tent (%)</i>	Harga Dasar Kelom- pok Kua- litas <i>Basic Price</i>
(1)	(2)	(9)	(10)	(11)	(12)	(13)	(14)
Juli / July							
1. Sei Balai/GKG	Inpari	6 000	60	6 060	13,3	2,6	4 600
2. Air Putih/GKP	Ciherang	4 800	25	4 850	17,9	7,7	3 700
Agustus / August							
1. Sei Balai/GKG	Ciherang	5 700	50	5 750	13,4	2,6	4 600
2. Air Putih/GKP	Ciherang	4 700	25	4 750	20,1	7,8	3 700
September / September							
1. Sei Balai/GKG	Ciherang	4 700	50	4 750	33,0	6,0	4 600
2. Air Putih/Luar Kualitas	Ciherang	4 700	25	4 750	18,9	7,9	3 700
Oktober / October							
1. Sei Balai/GKG	Ciherang	4 700	50	4 750	28,7	5,2	4 600
2. Air Putih/GKP	Ciherang	4 800	25	4 850	19,5	7,5	3 700
November / November							
1. Sei Balai/GKG	Inpari 32	5 800	50	5 850	13,6	2,6	4 600
2. Air Putih/GKG	Toyo Arum	4 700	25	4 750	22,3	8,2	3 700
Desember / December							
1. Sei Balai/GKG	Ciherang	6 000	50	6 060	13,7	2,6	4 600
2. Air Putih/GKG	Cigenur	4 850	25	4 900	19,5	8,0	3 700
Sumber	: Badan Pusat Statistik Kabupaten Batu Bara						
Source	BPS-Statistics of Batu Bara Regency						

Tabel
Table **10.3.6** **Persentase Perubahan Bulanan Indeks Harga Konsumen (IHK) di Pasar Kota Pematangsiantar terhadap Bulan Sebelumnya (persen), 2018**
Percentage of Monthly Change of Consumer Price Index at Market in Pematangsiantar City (percent), 2018

Bulan Month	Bahan Makanan Food Stuff	Makanan Jadi, Perumahan, Minuman, Rokok dan Tembakau Foods, Beverage, Cigarette and Tobacco	Air, Listrik, Gas dan Bahan Bakar Housing, Water, Electricity, Gas and Fuel	Sandang Clothing
(1)	(2)	(3)	(4)	(5)
Januari / <i>January</i>	1,49	0,05	0,15	0,56
Februari / <i>February</i>	-2,28	-0,13	0,21	0,29
Maret / <i>March</i>	0,16	0,20	0,10	0,26
April / <i>April</i>	1,30	0,43	0,01	0,41
Mei / <i>May</i>	-0,21	0,03	0,02	-0,03
Juni / <i>June</i>	-0,62	1,23	0,20	0,00
Juli / <i>July</i>	1,07	0,05	-0,03	0,05
Agustus / <i>August</i>	-0,24	0,87	-0,12	-0,29
September / <i>September</i>	-1,28	0,18	0,22	0,32
Oktober / <i>October</i>	1,88	0,40	0,12	0,70
November / <i>November</i>	-0,40	-0,01	0,43	0,05
Desember / <i>December</i>	1,16	-0,03	0,11	-0,27

Lanjutan Tabel / Continued Table 10.3.6

Bulan Month	Kesehatan Health	Pendidikan, Rekreasi dan Olahraga Education, Recreation and Sport	Transportasi, Komunikasi dan Jasa Keuangan Transportation, Communication and Financial	Umum General
(1)	(6)	(7)	(8)	(9)
Januari / January	-0,24	0,30	0,15	0,54
Februari / February	0,22	0,11	0,26	-0,58
Maret / March	0,14	0,16	0,22	0,17
April / April	0,61	0,00	0,35	0,56
Mei / May	0,47	0,38	0,00	-0,01
Juni / June	0,37	-0,20	0,00	0,10
Juli / July	-0,16	0,01	0,33	0,35
Agustus / August	0,01	0,03	0,02	0,07
September / September	0,46	0,03	0,02	-0,24
Oktober / October	0,19	1,20	0,18	0,80
November / November	0,06	0,00	0,14	-0,01
Desember / December	-0,01	0,34	0,30	0,38

Sumber : Survei Harga Konsumen
Source Consumer Price Survey

Tabel 10.3.7 **Indeks Harga Konsumen (IHK) di Pasar Kota Pematangsiantar, 2018**
Table 10.3.7 **Consumer Price Index at Market in Pematangsiantar City, 2018**

Bulan <i>Month</i>	Bahan Makanan <i>Food Stuff</i>	Makanan Jadi, Minuman, Rokok dan Tembakau <i>Foods, Beverage, Cigarette and Tobacco</i>	Perumahan, Air, Listrik, Gas dan Bahan Bakar <i>Housing, Water, Electricity, Gas and Fuel</i>	Sandang <i>Clothing</i>
(1)	(2)	(3)	(4)	(5)
Januari / <i>January</i>	148,93	148,85	129,38	129,10
Februari / <i>February</i>	145,54	148,65	129,65	129,47
Maret / <i>March</i>	145,78	148,94	129,78	129,81
April / <i>April</i>	147,68	149,58	129,79	130,34
Mei / <i>May</i>	147,37	149,63	129,82	130,30
Juni / <i>June</i>	146,45	151,47	130,08	130,30
Juli / <i>July</i>	148,01	151,54	130,04	130,36
Agustus / <i>August</i>	147,66	152,86	129,89	129,98
September / <i>September</i>	145,77	153,14	130,17	130,40
Oktober / <i>October</i>	148,51	153,75	130,32	131,31
November / <i>November</i>	147,92	153,73	130,88	131,38
Desember / <i>December</i>	149,63	153,68	131,02	131,02

Lanjutan Tabel / Continued Table 10.3.7

Bulan Month	Kesehatan Health	Pendidikan, Rekreasi dan Olahraga Education, Recreation and Sport	Transportasi, Komunikasi dan Jasa Keuangan Transportation, Communication and Financial	Umum General
(1)	(6)	(7)	(8)	(9)
Januari / January	127,24	114,50	129,54	136,89
Februari / February	127,52	114,63	129,88	136,10
Maret / March	127,70	114,81	130,16	136,33
April / April	128,48	114,81	130,61	137,10
Mei / May	129,82	115,25	130,61	137,09
Juni / June	129,57	115,02	130,61	137,23
Juli / July	129,39	115,03	131,04	137,71
Agustus / August	129,37	115,07	131,07	137,80
September / September	129,96	115,11	131,09	137,47
Oktober / October	130,21	116,49	131,33	138,57
November / November	130,29	116,49	131,51	138,56
Desember / December	130,28	116,89	131,90	139,09

Sumber : Survei Harga Konsumen
Source Consumer Price Survey

PENGELUARAN PENDUDUK DAN KONSUMSI MAKANAN

POPULATION EXPENDITURE AND FOOD CONSUMPTION

BAB

Chapter

11

Persentase Rata-rata
Pengeluaran Per Kapita Sebulan
Menurut Kelompok Makanan

2018
Kab. Batu Bara

 <p>Padi-padian</p> <p>14,99%</p>	 <p>Buah-buahan</p> <p>3,48%</p>
 <p>Umbi-umbian</p> <p>0,73%</p>	 <p>Minyak dan Kelapa</p> <p>3,43%</p>
 <p>Ikan/Udang/Cumi/Kerang</p> <p>12,51%</p>	 <p>Bahan minuman</p> <p>3,74%</p>
 <p>Daging</p> <p>2,33%</p>	 <p>Bumbu-bumbuan</p> <p>1,64%</p>
 <p>Telur dan susu</p> <p>5,41%</p>	 <p>Konsumsi lainnya</p> <p>1,05%</p>
 <p>Sayur-sayuran</p> <p>8,48%</p>	 <p>Makanan dan minuman jadi</p> <p>23,90%</p>
 <p>Kacang-kacangan</p> <p>1,25%</p>	 <p>Rokok</p> <p>17,06%</p>

Persentase Pengeluaran
Menurut Kelompok
Pengeluaran Per Kapita Sebulan

Kelompok Terbesar
39,74 Rp500.000-Rp749.999

PENJELASAN TEKNIS

1. **Pengeluaran rata-rata per kapita** adalah biaya yang dikeluarkan untuk konsumsi semua anggota rumah tangga selama sebulan baik yang berasal dari pembelian, pemberian maupun produksi sendiri dibagi dengan banyaknya anggota rumah tangga dalam rumah tangga tersebut.

TECHNICAL NOTES

1. **Per capita Average Expenditure** is the cost spent for all household members consumption during the month, whether from purchasing, giving or own production, divided by the number of household members in the household.

<https://batubarakab.bps.go.id>

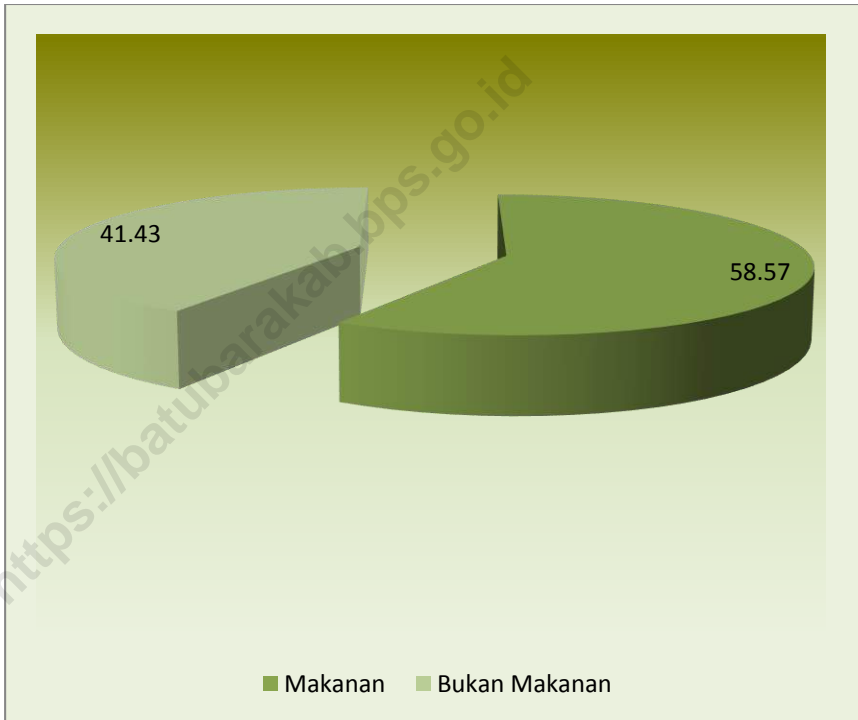
ULASAN	DESCRIPTION
<p>Pengeluaran rata-rata perkapita sebulan menurut hasil Survei Sosial Ekonomi Nasional (Susenas) 2018 dapat dilihat pada tabel 11.2 dan 11.3. Dari tabel tersebut terlihat bahwa pengeluaran rata-rata sebulan penduduk Kabupaten Batu Bara pada tahun 2018 untuk makanan Rp 478.093 (58,57 persen) dan untuk bukan makanan Rp 338.118 (41,43 persen).</p>	<p><i>Average expenditure per capita a month according to the National Social Economic Survey (SUSENAS) 2018 can be seen in tables 11.2 and 11.3. From the table shows that spending a month on average Batu Bara District residents in 2018 for food Rp 478,093 (58.57 percent) and for non-food Rp 338,118 (41.43 percent).</i></p>
<p>Persentase pengeluaran makanan dan bukan makanan di Kabupaten Batu Bara tahun 2018 terbesar digunakan pada golongan Rp 500.000 sampai dengan Rp 749.999 yaitu sebesar 29,72 persen.</p>	<p><i>The percentage of food and non-food expenditure in 2018 Batu Bara largest Rp 500,000 up to Rp 749,999 used for expenditure that is equal to 29.72 percent.</i></p>

Grafik
Figure

11.1

Persentase Rata-Rata Pengeluaran Per Kapita Sebulan untuk Makanan dan Bukan Makanan Menurut Jenis Pengeluaran di Kabupaten Batu Bara, 2018

Percentage of Monthly Percapita Average Expenditure for Food and Non-Food by Item in Batu Bara Regency, 2018 (%)

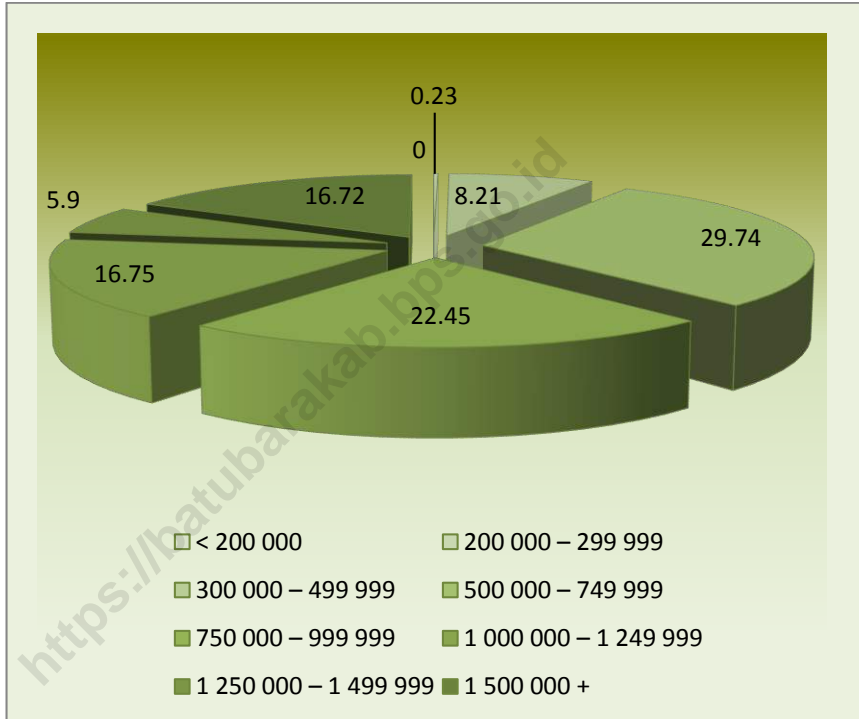


Sumber : Survei Sosial Ekonomi Nasional, Maret
Source : March National Socio Economic Survey

Grafik
Figure

11.2

Persentase Pengeluaran Menurut Golongan Pengeluaran Per Kapita Sebulan di Kabupaten Batu Bara, 2018
Percentage of Consumption by Monthly Percapita Expenditure Class in Batu Bara Regency, 2018 (%)



Sumber : Survei Sosial Ekonomi Nasional, Maret
Source : March National Socio Economic Survey

Tabel
Table **11.1** **Persentase Penduduk Menurut Golongan**
Pengeluaran Per Kapita Sebulan di Kabupaten
Batu Bara, 2018
Percentage of Population by Monthly Percapita
Expenditure Class in Batu Bara Regency, 2018

Golongan Pengeluaran <i>Class of Expenditure</i> (Rp)	Persentase Penduduk <i>Percentage of Population</i> (%)
(1)	(2)
< 200 000	0,00
200 000 – 299 999	0,73
300 000 – 499 999	15,84
500 000 – 749 999	39,11
750 000 – 999 999	21,44
1 000 000 – 1 249 999	12,38
1 250 000 – 1 499 999	3,56
1 500 000 +	6,94
Jumlah/Total	100,00

Sumber : Survei Sosial Ekonomi Nasional, Maret
Source : *March National Socio Economic Survey*

Tabel 11.2 Rata-rata Pengeluaran dan Persentase Rata-rata Pengeluaran Per Kapita Sebulan Menurut Kelompok Makanan di Kabupaten Batu Bara, 2018
Average Expenditure and Percentage of Average Expenditure Per Capita Per Month by Food Group in Batu Bara Regency, 2018

Kelompok Makanan <i>Food Group</i>	Rata-rata Pengeluaran <i>Average Expenditure</i> (rupiah)	Persentase Rata-rata Pengeluaran <i>Percentage of Average Expenditure</i>
(1)	(2)	(3)
Padi-padian/ <i>Cereals</i>	71 653	14,99
Umbi-umbian/ <i>Tubers</i>	3 488	0,73
Ikan/Udang/Cumi/Kerang <i>Fish/Prawn/Squid/Clam</i>	59 785	12,51
Daging/ <i>Meat</i>	11 123	2,33
Telur dan susu/ <i>Eggs and milk</i>	25 867	5,41
Sayur-sayuran/ <i>Vegetables</i>	40 542	8,48
Kacang-kacangan/ <i>Legumes</i>	5 993	1,25
Buah-buahan/ <i>Fruits</i>	16 660	3,48
Minyak dan Kelapa/ <i>Oil and Coconut</i>	16 409	3,43
Bahan minuman/ <i>Beverage stuffs</i>	17 882	3,74
Bumbu-bumbuan/ <i>Spices</i>	7 863	1,64
Konsumsi lainnya/ <i>Miscellaneous food items</i>	5 026	1,05
Makanan dan minuman jadi <i>Prepared food and beverages</i>	114 259	23,90
Rokok/ <i>Cigarette</i>	81 541	17,06
Jumlah/Total	478 093	100,00

Sumber : Survei Sosial Ekonomi Nasional, Maret
Source : *March National Socio Economic Survey*

Tabel 11.3 Rata-rata Pengeluaran dan Persentase Rata-rata Pengeluaran Per Kapita Sebulan Menurut Kelompok Bukan Makanan di Kabupaten Batu Bara, 2018
Average Expenditure and Percentage of Average Expenditure Per Capita Per Month by Non-Food Group in Batu Bara Regency, 2018

Kelompok Bukan Makanan <i>Non-Food Group</i>	Rata-rata Pengeluaran <i>Average Expenditure</i> (rupiah)	Persentase Rata-rata Pengeluaran <i>Percentage of Average Expenditure</i>
(1)	(2)	(3)
Perumahan dan fasilitas rumah tangga/ <i>Housing and household facility</i>	158 725	46,94
Aneka barang dan jasa/ <i>Goods and services</i>	99 299	29,37
Pakaian, alas kaki, dan tutup kepala <i>Clothing, footwear, and headgear</i>	28 436	8,41
Barang yang tahan lama/ <i>Durable goods</i>	15 619	4,62
Pajak, pungutan, dan asuransi <i>Taxes and insurances</i>	23 584	6,98
Keperluan pesta dan upacara <i>Parties and ceremonies</i>	12 455	3,68
Jumlah/Total	338 118	100,00

Sumber : Survei Sosial Ekonomi Nasional, Maret
Source *March National Socio Economic Survey*

Tabel
Table **11.4** **Persentase Pengeluaran Menurut Golongan Pengeluaran Per Kapita Sebulan di Kabupaten Batu Bara, 2018**
Percentage of Consumption by Monthly Percapita Expenditure Class in Batu Bara Regency, 2018

Golongan Pengeluaran <i>Class of Expenditure</i> (Rp) (1)	Persentase Pengeluaran <i>Percentage of Consumption</i> (%) (2)
< 200 000	0,00
200 000 – 299 999	0,23
300 000 – 499 999	8,21
500 000 – 749 999	29,74
750 000 – 999 999	22,45
1 000 000 – 1 249 999	16,75
1 250 000 – 1 499 999	5,90
1 500 000 +	16,72
Jumlah/Total	100,00

Sumber : Survei Sosial Ekonomi Nasional, Maret
Source March National Socio Economic Survey

PENDAPATAN REGIONAL

REGIONAL INCOME

BAB
Chapter
12

Laju Pertumbuhan Ekonomi
Kab. Batu Bara **2018**
4,38%

0,27%

4 Lapangan Usaha : Pertumbuhan Ekonomi Di atas 6%



Jasa Perusahaan **6,29%**



Pertambangan dan
Penggalian **6,21%**



Jasa Lainnya **6,32%**



Informasi dan
Komunikasi **6,23%**



Penyediaan Akomodasi
dan Makan Minum **6,13%**



**PDRB Perkapita
2018**



77.416,04 ribu rupiah

ADH Berlaku



55.687,75 ribu rupiah

ADH Konstan

PENJELASAN TEKNIS

1. Penghitungan statistik neraca nasional mengikuti buku petunjuk yang diterbitkan oleh Perserikatan Bangsa Bangsa (PBB) dikenal sebagai Sistem Neraca Nasional (SNN). SNN adalah rekomendasi internasional tentang bagaimana menyusun ukuran aktivitas ekonomi yang sesuai dengan standar neraca baku yang didasarkan pada prinsip-prinsip ekonomi. Rekomendasi yang dimaksud dinyatakan dalam sekumpulan konsep, definisi, klasifikasi, dan aturan neraca yang disepakati secara internasional dalam mengukur indikator tertentu seperti Produk Domestik Bruto (PDB). Salah satu bentuk adaptasi pencatatan statistik nasional adalah melakukan perubahan tahun dasar PDB Indonesia dari tahun 2000 ke 2010. Perubahan tahun dasar PDB dilakukan seiring dengan mengadopsi rekomendasi PBB yang tertuang dalam Sistem Neraca Nasional 2008 (SNA 2008).
2. Produk Domestik Bruto pada tingkat nasional serta Produk Domestik Regional Bruto (PDRB)

TECHNICAL NOTES

1. *The method used to estimate national accounts statistics is based on the standard guidelines formed by United Nation known as System of National Accounts (SNA). SNA is the internationally agreed standard set of recommendations on how to compile measures of economic activity in accordance with strict accounting conventions based on economic principles. The recommendations are expressed in term of a set of concepts, definitions, classifications and accounting rules that comprise the internationally agreed standard for measuring indicators such as Gross Domestic Product (GDP). One of the improvement in the national statistical system is to rebase GDP form base year 2000 to 2010 in order to capture current economic condition. It is in line with the United Nations (UN) recommendation on 2008 SNA.*
2. *The basic measure of the value added arising from economic activity is known as Gross Domestic Product at*

pada tingkat regional (provinsi) menggambarkan kemampuan suatu wilayah untuk menciptakan nilai tambah pada suatu waktu tertentu. Untuk menyusun PDB maupun PDRB digunakan 2 pendekatan, yaitu lapangan usaha dan pengeluaran. Keduanya menyajikan komposisi data nilai tambah dirinci menurut sumber kegiatan ekonomi (lapangan usaha) dan menurut komponen penggunaannya. PDB maupun PDRB dari sisi lapangan usaha merupakan penjumlahan seluruh komponen nilai tambah bruto yang mampu diciptakan oleh sektor-sektor ekonomi atas berbagai aktivitas produksinya. Sedangkan dari sisi pengeluaran menjelaskan tentang penggunaan dari nilai tambah tersebut.

3. PDB menurut lapangan usaha mengalami perubahan klasifikasi dari 9 lapangan usaha menjadi 17 lapangan usaha. PDB menurut lapangan usaha dirinci menurut total nilai tambah dari seluruh sektor ekonomi yang mencakup lapangan usaha Pertanian, Kehutanan, dan Perikanan; Pertambangan dan Penggalian; Industri Pengolahan; Pengadaan

the national level and Gross Regional Domestic Product (GRDP) at the regional level (provinces/regencies/municipalities). To compile these statistics, two approaches have been used, i.e. "production approach" and "expenditure approach". The first approach is to measure value added produced by various kinds of economic activities, while the second approach is to measure final uses of the country's output. In other words, GDP/GRDP is the sum of total value added produced by all economic industries (activities) and the way of using it.

3. *GDP by industry classification changes from 9 sectors to 17 industries. GDP by industry is classified by types of economic activities such as Agriculture, Forestry and Fishing; Mining and Quarrying; Manufacturing; Electricity and Gas; Water supply, Sewerage, Waste Management and Remediation Activities; Construction; Wholesale and Retail Trade; Repair*

Listrik dan Gas; Pengadaan Air, Pengelolaan Sampah, Limbah dan Daur Ulang; Konstruksi; Perdagangan Besar dan Eceran, Reparasi Mobil dan Sepeda Motor; Transportasi dan Pergudangan; Penyediaan Akomodasi dan Makan Minum; Informasi dan Komunikasi; Jasa Keuangan dan Asuransi; Real Estat; Jasa Perusahaan; Administrasi Pemerintahan, Pertahanan dan Jaminan Sosial Wajib; Jasa Pendidikan; Jasa Kesehatan dan Kegiatan Sosial; dan Jasa lainnya.

of Motor Vehicles and Motorcycles; Transportation and Storage; Accommodation and Food Service Activities; Information and Communication; Financial and Insurance Activities; Real Estate Activities; Business Activities; Public Administration; Defence and Compulsory Social Security; Education; Human Health and Social Work Activities; and Other Services Activities.

4. PDB menurut pengeluaran mengalami perubahan klasifikasi dimana pengeluaran konsumsi Lembaga Non Profit yang Melayani Rumah Tangga (LNPR) yang sebelumnya termasuk bagian dari pengeluaran konsumsi rumah tangga menjadi komponen terpisah. Sehingga klasifikasi PDB menurut pengeluaran dirinci menjadi 7 komponen yaitu komponen pengeluaran konsumsi rumah tangga, pengeluaran konsumsi LNPR, pengeluaran konsumsi pemerintah, pembentukan modal tetap bruto, perubahan inventori,

4. *GDP by expenditure classification changes where consumption expenditure Non-profit Institutions Serving Households (NPISH) previously included as part of household consumption expenditure is taken out into separate component. So that, GDP by type of expenditures is classified into: household consumption expenditure, NPISH consumption expenditure, government consumption expenditure, gross fixed capital formation, changes in inventories, exports of goods and services, and imports of goods and services.*

ekspor barang dan jasa, dan impor barang dan jasa.

5. Pengeluaran konsumsi rumah tangga mencakup berbagai pengeluaran konsumsi akhir rumah tangga atas barang dan jasa untuk memenuhi kebutuhan individu ataupun kelompok secara langsung. Pengeluaran rumah tangga di sini mencakup makanan dan minuman selain restoran; pakaian, alas kaki dan jasa perawatannya; perumahan dan perlengkapan rumah tangga; kesehatan dan pendidikan; transportasi dan komunikasi; restoran dan hotel serta lainnya.
 6. Pengeluaran Konsumsi Pemerintah terdiri dari Pengeluaran Konsumsi Individu dan Pengeluaran Konsumsi Kolektif. Barang dan jasa individu merupakan barang dan jasa privat, dimana ciri-ciri barang privat adalah a) Scarcity, yaitu ada kelangkaan/keterbatasan dalam jumlah; b) Excludable consumption, yaitu konsumsi suatu barang dapat dibatasi hanya pada mereka yang memenuhi persyaratan tertentu (biasanya harga); c) Rivalrous
5. *Household consumption expenditures consist of expenditures incurred by households, which are used for both individual or collective needs. Household consumptions are classified into food and beverages other than restaurants; clothing, footwear, and related maintenance services; housing and household equipment; health and education; transport and communication; restaurants and hotels; and others.*
 6. *Government consumption expenditure consists of Individual Consumption Expenditure and Collective Consumption Expenditure. Individual goods and services are private goods and services, which the characteristics of private goods is a) Scarcity, that there is a scarcity/limited in number; b) Excludable consumption, the consumption of goods can be limited only to those who meet certain requirements (usually the price); c) Rivalrous competition, ie consumption by the consumer will*

competition, yaitu konsumsi oleh satu konsumen akan mengurangi atau menghilangkan kesempatan pihak lain untuk melakukan hal serupa. Contoh barang dan jasa yang dihasilkan pemerintah dan tergolong sebagai barang dan jasa individu adalah jasa pelayanan kesehatan pemerintah di rumah sakit/puskesmas dan jasa pendidikan di sekolah/universitas negeri. Sedangkan barang dan jasa kolektif ekuivalen dengan barang publik yang memiliki ciri a) Non rivalry, yaitu penggunaan satu konsumen terhadap suatu barang tidak mengurangi kesempatan konsumen lain untuk juga mengkonsumsi barang tersebut; b) Non excludable, yaitu apabila suatu barang publik tersedia, maka tidak ada yang dapat menghalangi siapapun untuk memperoleh manfaat dari barang tersebut atau dengan kata lain setiap orang memiliki akses ke barang tersebut. Contoh barang dan jasa yang dihasilkan pemerintah dan tergolong sebagai barang dan jasa kolektif adalah jasa pertahanan yang dilakukan TNI dan keamanan yang dilakukan kepolisian.

reduce or eliminate the chance of another party to do so. Examples of goods and services produced by government and classified as goods and services of individuals is the government health services in hospitals/health centers and education services in schools/universities. Collective goods and services equivalent to public goods characterized by a) Non-rivalry, namely the use of a consumer for an item does not reduce the chance of another consumer to also consume goods; b) Non-excludable, i.e. when a public good available, then nothing can hinder anyone to benefit from the goods or in other words everyone has access to the goods. Examples of goods and services produced by government and classified as collective goods and services is carried military defense services and the police's security.

7. Pembentukan Modal Tetap Bruto (PMTB) mencakup pengadaan, pembuatan, dan pembelian barang modal. Barang modal dimaksud adalah barang-barang yang digunakan untuk proses produksi, tahan lama atau yang mempunyai umur pemakaian lebih dari satu tahun seperti bangunan, mesin-mesin dan alat angkutan. Termasuk pula di sini perbaikan besar (berat) yang sifatnya memperpanjang umur atau mengubah bentuk atau kapasitas barang modal tersebut. Pengeluaran barang modal untuk keperluan militer juga dicakup sebagai PMTB. Klasifikasi komponen PMTB dibagi menjadi 6 sub komponen yaitu Konstruksi; Mesin dan Peralatan; Kendaraan; Peralatan Lainnya; Cultivated Biological Resources (CBR) dan Produk Kekayaan Intelektual.
8. Ekspor barang dan jasa merupakan transaksi perdagangan barang dan jasa dari penduduk (residen) ke bukan penduduk (nonresiden). Impor barang dan jasa adalah transaksi perdagangan dari bukan penduduk ke penduduk. Ekspor atau impor barang terjadi pada
7. *Gross Fixed Capital Formation (GFCF) includes procurement, manufacture, and the purchase of capital goods. Capital goods are goods which are used for the production process, durable or have a service life of more than one year such as buildings, machinery, and transportation equipment. Including here: huge improvement that are to extend the life or changing the shape or the capacity of the capital goods. Capital expenditures for military purposes are also covered as GFCF. GFCF component are classified into six sub-components: Construction; Machinery and Equipment; vehicle; Other equipment; Cultivated Biological Resources (CBR) and Intellectual Property Product.*
8. *Exports of goods and services consist of transactions of goods and services from residents to non-residents. Imports of goods and services consist of transaction of goods and services from non-residents to residents. Exports and imports of goods occur when there are changes in ownership of goods between residents and non-*

saat terjadi perubahan hak kepemilikan barang antara penduduk dengan bukan penduduk (dengan atau tanpa perpindahan fisik barang tersebut). Pada PDB dengan tahun dasar 2010, ekspor dan impor barang dirinci menjadi nonmigas dan migas.

residents (with or without physical movements of goods across frontiers). On the GDP at 2010 basic year, exports and imports of goods specified into non oil and gas and oil and gas.

9. Produk Domestik Bruto maupun agregat turunannya disajikan dalam 2 (dua) versi penilaian, yaitu atas dasar “harga berlaku” dan atas dasar “harga konstan”. Disebut sebagai harga berlaku karena seluruh agregat dinilai dengan menggunakan harga pada tahun berjalan, sedangkan harga konstan penilaiannya didasarkan kepada harga satu tahun dasar tertentu, dalam publikasi ini digunakan harga tahun 2010.
9. *GDP and its aggregations are presented in two forms: at current market prices and at constant base year market prices. In presenting current market prices, all aggregates are valued at current market prices, while base year constant market prices are shown by valuing all aggregates at fixed base year prices. Year of 2010 is used as the base year in this publication.*
10. Laju pertumbuhan Produk Domestik Bruto diperoleh dari perhitungan PDB atas dasar harga konstan. Diperoleh dengan cara mengurangi nilai PDB pada tahun ke-n terhadap nilai pada tahun ke n-1 (tahun sebelumnya), dibagi dengan nilai pada tahun ke n-1, dikalikan dengan 100 persen. Laju pertumbuhan menunjukkan
10. *Growth rate of Gross Domestic Product is derived from GDP at constant market prices. It is obtained by subtracting the value of GDP year n with the value of GDP year n-1, divided by the value of GDP year n-1 then multiplied by 100 percent. The growth rate of GDP explains the income growth during the given period.*

perkembangan agregat
pendapatan dari satu waktu
tertentu terhadap waktu
sebelumnya.

<https://batubarakab.bps.go.id>

ULASAN

DESCRIPTION

Pada tahun 2018 PDRB Batu Bara atas dasar harga berlaku (adhb) mencapai 31,972 triliun rupiah. Sektor usaha yang memberikan peranan terbesar terhadap total PDRB adalah sektor industri pengolahan (47,16 persen). Selanjutnya diikuti oleh sektor pertanian, kehutanan, dan perikanan (19,06 persen) dan sektor perdagangan besar dan eceran; reparasi mobil dan sepeda motor (16,75 persen). Sedangkan sektor-sektor lainnya total kontribusinya hanya sebesar 17,03 persen.

Sedangkan berdasarkan harga konstan (adhk) tahun 2010, PDRB Kabupaten Batu Bara pada tahun 2018 mencapai 22,999 triliun rupiah.

Pada tahun yang sama pertumbuhan ekonomi Kabupaten Batu Bara mencapai 4,38 persen dengan pertumbuhan terbesar terjadi pada sektor jasa perusahaan (6,29 persen).

PDRB per kapita Kabupaten Batu Bara mengalami peningkatan dibandingkan tahun 2017. Berdasarkan harga berlaku naik dari Rp 72.771,22 ribu menjadi Rp 77.416,04 ribu sedangkan adhk 2010 juga mengalami peningkatan dari Rp. 53.861,51 ribu tahun 2017 menjadi Rp. 55.687,75 ribu pada tahun 2018.

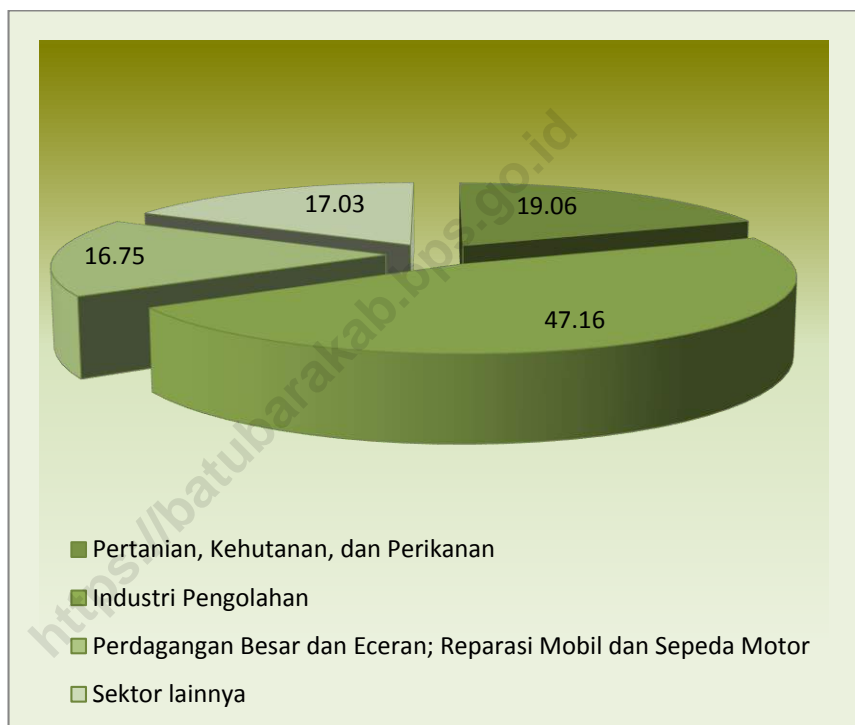
In the year 2018 GDRP Batu Bara at current prices (adhb) reached 31.972 trillion rupiah. Business sector that provides the greatest role to total GRDP is the manufacturing industry sector (47.16 percent). Subsequently followed by the agriculture, forestry, and fishery (19.06 percent) and wholesale and retail trade; repair of cars and motorcycles (16.75 percent). While other sectors of the total contributions amounted to only 17.03 percent.

While based on constant prices (adhk) in 2010, GDRP Batu Bara Regency in the year 2018 reached 22.999 trillion rupiah.

In the same year the economic growth in Batu Bara Regency to reach the largest growth of 4.38 percent to happen in the corporate service sector (6.29 percent).

GDRP per capita of Batu Bara Regency get increased compared 2017. Based on current prices rose from Rp 72,771.22 thousand to Rp 77,416.04 thousand while adhk 2010 also increased from Rp 53,861.51 thousand in 2017 to Rp. 55,687.75 thousand in the year 2018.

Grafik 12.1 **Distribusi Persentase PDRB Menurut Lapangan Usaha Atas Dasar Harga Berlaku di Kabupaten Batu Bara, 2018**
Figure 12.1 **Percentage Distribution of GRDP by Industrial Origin at Current Market Prices in Batu Bara Regency, 2018**
(%)

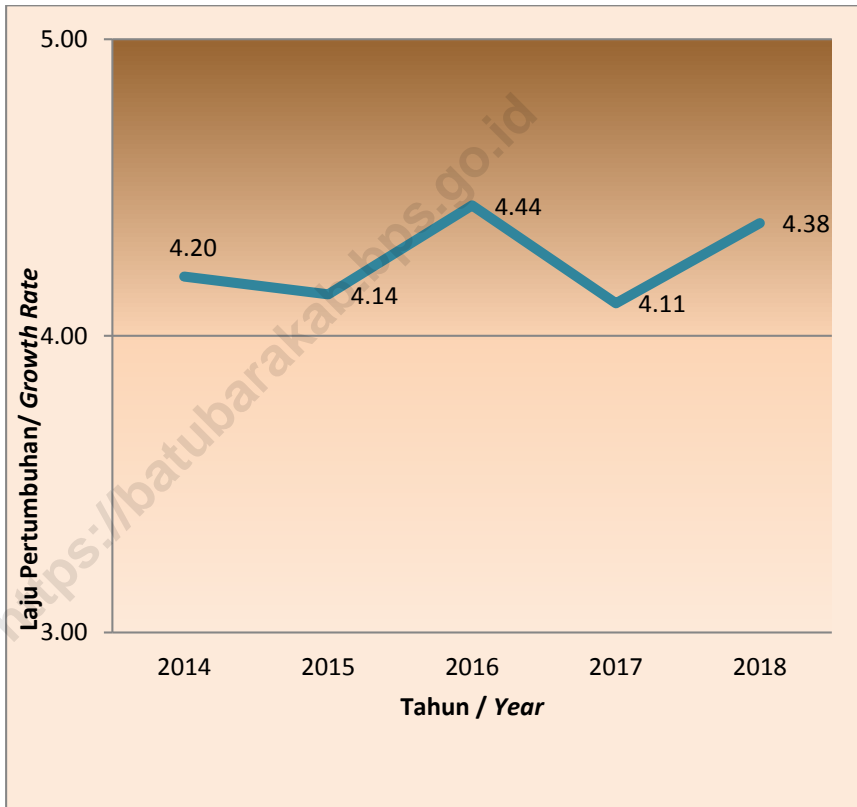


Sumber : Diolah dari Hasil Sensus, Survei, dan Berbagai Sumber Lainnya
Source : Based on Census, Surveys, and Other Source

Grafik
Figure

12.2

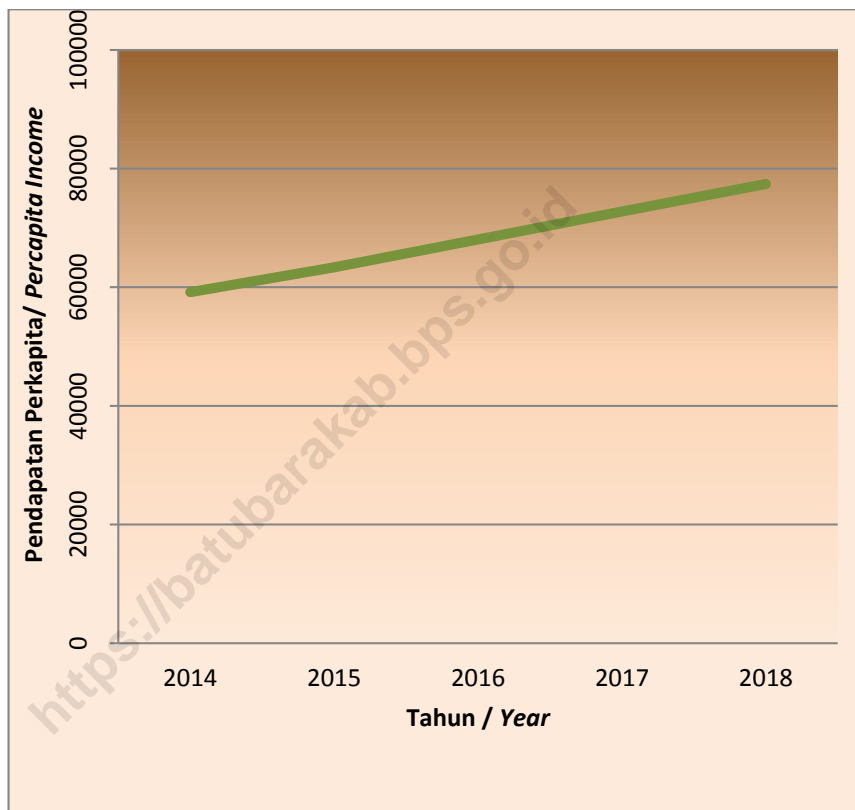
**Laju Pertumbuhan Produk Domestik Regional
Bruto atas Dasar Harga Konstan 2010 di
Kabupaten Batu Bara, 2014-2018**
*The Growth Rate of Gross Regional Domestic
Product at 2010 Constant Market Prices in Batu
Bara Regency, 2014-2018*
(%)



Sumber : Diolah dari Hasil Sensus, Survei, dan Berbagai Sumber Lainnya
Source Based on Census, Surveys, and Other Source

Grafik
Figure

12.3

Pendapatan Perkapita di Kabupaten Batu Bara, 2014-2018**Percapita Income in Batu Bara Regency, 2014-2018 (Ribu / Thousand Rp)**

Sumber
Source

: Diolah dari Hasil Sensus, Survei, dan Berbagai Sumber Lainnya
Based on Census, Surveys, and Other Source

Tabel 12.1 **Produk Domestik Regional Bruto atas Dasar Harga Berlaku Menurut Lapangan Usaha di Kabupaten Batu Bara (miliar rupiah), 2014-2018**
Gross Regional Domestic Product at Current Market Prices by Industrial Origin in Batu Bara Regency (billion rupiahs), 2014-2018

Lapangan Usaha <i>Industrial Origin</i>	2014	2015	2016	2017*	2018**
(1)	(2)	(3)	(4)	(5)	(6)
Pertanian, Kehutanan, dan Perikanan	4 833,92	4 993,58	5 326,22	5 767,83	6 095,37
Pertambangan dan Penggalian	27,65	29,94	34,95	40,55	44,23
Industri Pengolahan	11 433,97	12 344,33	13 230,20	14 013,48	15 078,15
Pengadaan Listrik dan Gas	10,71	11,45	11,81	13,94	15,33
Pengadaan Air, Pengelolaan Sampah, Limbah dan Daur Ulang	6,93	8,03	9,22	10,04	10,24
Konstruksi	1 205,67	1 425,45	1 744,96	2 104,38	2 302,77
Perdagangan Besar dan Eceran; Reparasi Mobil dan Sepeda Motor	3 676,60	4 070,13	4 516,46	4 928,06	5 354,81
Transportasi dan Pergudangan	910,87	994,82	1 035,25	1 083,64	1 133,52
Penyediaan Akomodasi dan Makan Minum	277,21	302,63	334,01	360,77	356,59
Informasi dan Komunikasi	102,42	109,62	121,14	132,98	143,24
Jasa Keuangan dan Asuransi	73,27	82,73	89,47	93,88	99,47
Real Estat	261,89	300,29	331,26	376,47	408,01
Jasa Perusahaan	22,10	25,54	28,61	31,01	33,50
Administrasi Pemerintahan, Pertahanan dan Jaminan Sosial Wajib	434,76	494,94	538,69	573,80	609,15
Jasa Pendidikan	100,42	107,54	117,83	124,59	132,93
Jasa Kesehatan dan Kegiatan Sosial	63,84	72,41	79,53	87,12	94,87
Jasa lainnya	19,03	21,90	24,64	27,51	30,02
PDRB/GRDB	23 461,26	25 397,32	27 574,27	29 770,05	31 972,20

Sumber : Diolah dari Hasil Sensus, Survei, dan Berbagai Sumber Lainnya
 Source Based on Census, Surveys, and Other Sources

Tabel 12.2 **Produk Domestik Regional Bruto Menurut Lapangan Usaha atas Dasar Harga Konstan 2010 di Kabupaten Batu Bara (miliar rupiah) 2014-2018**
Gross Regional Domestic Product by Industrial Origin at 2010 Constant Market Prices in Batu Bara Regency (billion rupiahs), 2014-2018

Lapangan Usaha <i>Industrial Origin</i>	2014	2015	2016	2017*	2018**
(1)	(2)	(3)	(4)	(5)	(6)
Pertanian, Kehutanan, dan Perikanan	4 176,21	4 384,43	4 538,97	4 760,71	5 000,69
Pertambangan dan Penggalian	22,38	24,04	27,01	30,77	32,68
Industri Pengolahan	9 475,67	9 743,92	10 115,74	10 228,22	10 656,87
Pengadaan Listrik dan Gas	11,49	12,38	12,88	13,58	14,19
Pengadaan Air, Pengelolaan Sampah, Limbah dan Daur Ulang	5,57	5,92	6,32	6,54	6,63
Konstruksi	931,94	1 048,73	1 215,70	1 421,35	1 483,26
Perdagangan Besar dan Eceran; Reparasi Mobil dan Sepeda Motor	3 033,55	3 161,26	3 295,66	3 521,41	3 668,11
Transportasi dan Pergudangan	724,27	742,13	749,78	782,07	804,41
Penyediaan Akomodasi dan Makan Minum	209,11	220,16	232,35	248,99	264,27
Informasi dan Komunikasi	104,93	111,43	119,49	129,50	137,57
Jasa Keuangan dan Asuransi	58,74	63,05	65,44	66,30	68,62
Real Estat	206,75	218,66	231,27	248,71	258,93
Jasa Perusahaan	16,92	17,91	18,79	19,46	20,68
Administrasi Pemerintahan, Pertahanan dan Jaminan Sosial Wajib	326,83	349,08	365,56	376,49	392,63
Jasa Pendidikan	85,10	89,38	93,80	98,57	103,02
Jasa Kesehatan dan Kegiatan Sosial	53,60	56,02	59,06	63,06	66,32
Jasa lainnya	15,29	16,32	17,22	18,53	19,70
PDRB	19 458,33	20 264,82	21 165,04	22 034,26	22 998,60

Sumber : Diolah dari Hasil Sensus, Survei, dan Berbagai Sumber Lainnya
Source Based on Census, Surveys, and Other Sources

Tabel
Table**12.3**

Distribusi Persentase Produk Domestik Regional Bruto atas Dasar Harga Berlaku Menurut Lapangan Usaha di Kabupaten Batu Bara (persen), 2014-2018
Percentage Distribution of Gross Regional Domestic Product at Current Market Prices by Industrial Origin in Batu Bara Regency (percent) 2014-2018

Lapangan Usaha Industrial Origin	2014	2015	2016	2017*	2018**
(1)	(2)	(3)	(4)	(5)	(6)
Pertanian, Kehutanan, dan Perikanan	20,60	19,66	19,33	19,37	19,06
Pertambangan dan Penggalian	0,12	0,12	0,13	0,14	0,14
Industri Pengolahan	48,74	48,61	48,01	47,07	47,16
Pengadaan Listrik dan Gas	0,05	0,05	0,04	0,05	0,05
Pengadaan Air, Pengelolaan Sampah, Limbah dan Daur Ulang	0,03	0,03	0,03	0,03	0,03
Konstruksi	5,14	5,61	6,26	7,07	7,20
Perdagangan Besar dan Eceran; Reparasi Mobil dan Sepeda Motor	15,67	16,03	16,39	16,55	16,75
Transportasi dan Pergudangan	3,88	3,92	3,76	3,64	3,55
Penyediaan Akomodasi dan Makan Minum	1,18	1,19	1,21	1,21	1,21
Informasi dan Komunikasi	0,44	0,43	0,44	0,45	0,45
Jasa Keuangan dan Asuransi	0,31	0,33	0,32	0,32	0,31
Real Estat	1,12	1,18	1,20	1,26	1,28
Jasa Perusahaan	0,09	0,10	0,10	0,10	0,10
Administrasi Pemerintahan, Pertahanan dan Jaminan Sosial Wajib	1,85	1,95	1,95	1,93	1,91
Jasa Pendidikan	0,43	0,42	0,43	0,42	0,42
Jasa Kesehatan dan Kegiatan Sosial	0,27	0,29	0,29	0,29	0,30
Jasa lainnya	0,08	0,09	0,09	0,09	0,09
PDRB	100,00	100,00	100,00	100,00	100,00

Sumber : Diolah dari Hasil Sensus, Survei, dan Berbagai Sumber Lainnya
 Source Based on Census, Surveys, and Other Sources

Tabel 12.4 **Laju Pertumbuhan Produk Domestik Regional Bruto atas Dasar Harga Konstan 2010 Menurut Lapangan Usaha di Kabupaten Batu Bara (miliar rupiah), 2014-2018**
The Growth Rate of Gross Regional Domestic Product by Industrial Origin at 2010 Constant Market Prices in Batu Bara Regency (billion rupiahs), 2014-2018

Lapangan Usaha <i>Industrial Origin</i>	2014	2015	2016	2017*	2018**
(1)	(2)	(3)	(4)	(5)	(6)
Pertanian, Kehutanan, dan Perikanan	4,11	4,99	3,52	4,89	5,04
Pertambangan dan Penggalian	4,96	7,43	12,35	13,94	6,21
Industri Pengolahan	3,07	2,83	3,82	1,11	4,19
Pengadaan Listrik dan Gas	9,95	7,78	4,02	5,44	4,47
Pengadaan Air, Pengelolaan Sampah, Limbah dan Daur Ulang	4,46	6,44	6,62	3,47	1,51
Konstruksi	5,45	12,53	15,92	16,92	4,36
Perdagangan Besar dan Eceran; Reparasi Mobil dan Sepeda Motor	7,58	4,21	4,25	6,85	4,17
Transportasi dan Pergudangan	1,88	2,47	1,03	4,31	2,86
Penyediaan Akomodasi dan Makan Minum	5,93	5,28	5,53	7,16	6,13
Informasi dan Komunikasi	6,10	6,19	7,24	8,37	6,23
Jasa Keuangan dan Asuransi	5,54	7,34	3,80	1,32	3,49
Real Estat	6,34	5,76	5,77	7,54	4,11
Jasa Perusahaan	5,70	5,86	4,92	3,57	6,29
Administrasi Pemerintahan, Pertahanan dan Jaminan Sosial Wajib	5,68	6,81	4,72	2,99	4,29
Jasa Pendidikan	5,71	5,03	4,95	5,08	4,52
Jasa Kesehatan dan Kegiatan Sosial	4,43	4,53	5,42	6,77	5,18
Jasa lainnya	5,13	6,69	5,56	7,57	6,32
PDRB	4,20	4,14	4,44	4,11	4,38

Sumber : Diolah dari Hasil Sensus, Survei, dan Berbagai Sumber Lainnya
 Source : Based on Census, Surveys, and Other Sources

Tabel
Table**12.5**

**Indeks Harga Implisit Produk Domestik Regional
Bruto Menurut Lapangan Usaha di Kabupaten
Batu Bara (2010=100), 2014-2018**
*Implicit Price Index of Gross Regional Domestic
Product by Industriy in Batu Bara Regency
(2010=100), 2014-2018*

Lapangan Usaha Industrial Origin	2014	2015	2016	2017*	2018**
(1)	(2)	(3)	(4)	(5)	(6)
Pertanian, Kehutanan, dan Perikanan	115,75	113,89	117,34	121,15	121,89
Pertambangan dan Penggalian	123,54	124,53	129,42	131,78	135,31
Industri Pengolahan	120,67	126,69	130,79	137,01	141,49
Pengadaan Listrik dan Gas	93,19	92,42	93,10	102,66	108,05
Pengadaan Air, Pengelolaan Sampah, Limbah dan Daur Ulang	124,56	135,62	146,06	153,59	154,40
Konstruksi	129,37	135,92	141,89	148,05	155,25
Perdagangan Besar dan Eceran; Reparasi Mobil dan Sepeda Motor	121,20	128,75	137,04	139,95	145,98
Transportasi dan Pergudangan	125,76	134,05	138,07	138,56	140,91
Penyediaan Akomodasi dan Makan Minum	132,56	137,45	143,75	144,89	146,29
Informasi dan Komunikasi	97,61	98,38	101,38	102,69	104,13
Jasa Keuangan dan Asuransi	124,75	131,22	136,72	141,59	144,96
Real Estat	126,67	137,33	143,24	151,37	157,58
Jasa Perusahaan	130,63	142,62	152,29	159,38	161,99
Administrasi Pemerintahan, Pertahanan dan Jaminan Sosial Wajib	133,02	141,78	147,36	152,41	155,15
Jasa Pendidikan	118,00	120,32	125,62	126,40	129,03
Jasa Kesehatan dan Kegiatan Sosial	119,11	129,25	134,65	138,15	143,03
Jasa lainnya	124,44	134,22	143,09	148,49	152,38
PDRB	120,57	125,32	130,25	135,95	135,38

Sumber : Diolah dari Hasil Sensus, Survei, dan Berbagai Sumber Lainnya
Source Based on Census, Surveys, and Other Sources

Tabel 12.6 **Laju Implisit Produk Domestik Regional Bruto Menurut Lapangan Usaha di Kabupaten Batu Bara, 2014-2018**
Implicit Growth Rate of Gross Regional Domestic Product by Industry in Batu Bara Regency 2014-2018

Lapangan Usaha <i>Industrial Origin</i>	2014	2015	2016	2017*	2018**
(1)	(2)	(3)	(4)	(5)	(6)
Pertanian, Kehutanan, dan Perikanan	1,49	-1,60	3,03	3,25	0,61
Pertambangan dan Penggalian	2,14	0,80	3,93	1,83	2,68
Industri Pengolahan	8,58	4,99	3,24	4,76	3,27
Pengadaan Listrik dan Gas	-4,59	-0,82	2,10	8,78	5,26
Pengadaan Air, Pengelolaan Sampah, Limbah dan Daur Ulang	5,92	8,88	7,70	5,16	0,53
Konstruksi	6,19	5,06	4,39	4,34	4,86
Perdagangan Besar dan Eceran; Reparasi Mobil dan Sepeda Motor	4,81	6,23	6,44	2,12	4,31
Transportasi dan Pergudangan	4,89	6,59	3,00	0,35	1,70
Penyediaan Akomodasi dan Makan Minum	8,23	3,69	4,58	0,79	0,96
Informasi dan Komunikasi	-0,74	0,79	3,05	1,29	1,40
Jasa Keuangan dan Asuransi	3,75	5,19	4,19	3,56	2,38
Real Estat	6,20	8,42	4,30	5,68	4,10
Jasa Perusahaan	7,73	9,18	6,78	4,65	1,64
Administrasi Pemerintahan, Pertahanan dan Jaminan Sosial Wajib	6,76	6,58	3,93	3,43	1,80
Jasa Pendidikan	4,99	1,96	4,41	0,62	2,08
Jasa Kesehatan dan Kegiatan Sosial	5,83	8,51	4,18	2,60	3,53
Jasa lainnya	5,72	7,86	6,61	3,78	2,62
PDRB	6,05	3,94	3,89	3,78	2,89

Sumber : Diolah dari Hasil Sensus, Survei, dan Berbagai Sumber Lainnya
 Source : Based on Census, Surveys, and Other Sources

Tabel
Table**12.7**

**Indeks Perkembangan Produk Domestik Regional
Bruto Menurut Lapangan Usaha atas Dasar Harga
Berlaku di Kabupaten Batu Bara, 2014-2018**
*Development Index of Gross Regional Domestic
Product by Industrial Origin at Current Market
Prices in Batu Bara Regency, 2014-2018*

Lapangan Usaha <i>Industrial Origin</i>	2014	2015	2016	2017*	2018**
(1)	(2)	(3)	(4)	(5)	(6)
Pertanian, Kehutanan, dan Perikanan	137,41	141,95	151,40	163,96	173,27
Pertambangan dan Penggalian	152,53	165,17	192,85	223,75	244,01
Industri Pengolahan	142,84	154,21	165,28	175,07	188,37
Pengadaan Listrik dan Gas	123,26	131,76	139,94	160,51	176,49
Pengadaan Air, Pengelolaan Sampah, Limbah dan Daur Ulang	153,07	177,40	203,71	221,65	226,19
Konstruksi	163,99	193,88	234,62	286,23	313,21
Perdagangan Besar dan Eceran; Reparasi Mobil dan Sepeda Motor	153,11	169,50	188,09	205,23	223,00
Transportasi dan Pergudangan	158,40	173,00	180,03	188,44	197,12
Penyediaan Akomodasi dan Makan Minum	166,08	181,31	200,11	216,14	231,61
Informasi dan Komunikasi	125,15	133,95	148,02	162,49	175,03
Jasa Keuangan dan Asuransi	153,47	173,28	187,40	196,63	208,34
Real Estat	162,16	185,93	205,11	233,10	252,63
Jasa Perusahaan	164,32	189,91	212,77	230,62	249,15
Administrasi Pemerintahan, Pertahanan dan Jaminan Sosial Wajib	164,63	187,42	203,99	217,28	230,67
Jasa Pendidikan	145,65	155,98	170,91	180,71	192,81
Jasa Kesehatan dan Kegiatan Sosial	164,23	186,29	204,60	224,12	244,05
Jasa lainnya	154,81	178,14	200,48	223,80	244,18
PDRB	145,53	157,53	170,92	184,67	198,33

Sumber : Diolah dari Hasil Sensus, Survei, dan Berbagai Sumber Lainnya
Source : *Based on Census, Surveys, and Other Sources*

Tabel 12.8 **Perkembangan Beberapa Agregat PDRB dan Pendapatan Perkapita di Kabupaten Batu Bara, 2014-2018**
Trend of GRDP Agregates and Percapita Income in Batu Bara Regency, 2014-2018

Lapangan Usaha <i>Industrial Origin</i>	2014	2015	2016	2017*	2018**
(1)	(2)	(3)	(4)	(5)	(6)
PDRB atas Dasar Harga Berlaku/ <i>GRDP at Current Market Prices</i> (Miliar / Billion Rp)	23 461,26	25 395,32	27 554,61	29 770,05	31 972,20
PDRB atas Dasar Harga Konstan 2010/ <i>GRDP at 2010 Constant</i> <i>Market Prices</i> (Miliar / Billion Rp)	19 458,33	20 264,82	21 165,04	22 034,26	22 998,60
Pendapatan Regional Perkapita atas Dasar Harga Berlaku/ <i>Per capita Regional Income at</i> <i>Current Market Prices</i> (Ribu / Thousand Rp)	59 174,02	63 361,10	68 038,08	72 771,22	77 416,04
Pendapatan Regional Perkapita atas Dasar Harga Konstan 2010/ <i>Per capita Regional Income at</i> <i>2010 Constant Market Prices</i> (Ribu / Thousand Rp)	49 077,84	50 560,54	52 260,90	53 861,51	55 687,75
Sumber <i>Source</i>	: Diolah dari Hasil Sensus, Survei, dan Berbagai Sumber Lainnya <i>Based on Census, Surveys, and Other Sources</i>				

PERBANDINGAN ANTARKABUPATEN/KOTA REGENCY/CITY COMPARISON

BAB
Chapter
13

Kabupaten Batu Bara
Peringkat 9
jumlah penduduk terbanyak

66,38

Angka Harapan Hidup
urutan 5 TERENDAH

IPM
urutan 8 TERENDAH

67,67




Jumlah Penduduk Miskin
Kab. Batu Bara **2018**

51,78 ribu jiwa
12,57% 0,09%

7 TERBESAR
di SUMUT

PDRB Perkapita
atas Dasar Harga
2018 Berlaku



XIII

PERBANDINGAN ANTARKABUPATEN/KOTA

REGENCY/CITY COMPARISON

ULASAN

Penduduk Sumatera Utara pada tahun 2018, menurut hasil proyeksi Sensus Penduduk 2010 berjumlah 14,41 juta jiwa dengan laju pertumbuhan 2000-2010 sebesar 1,22 persen, sementara penduduk Batu Bara sebesar 0,4 juta jiwa dengan laju pertumbuhan penduduk pada periode yang sama sebesar 1,24 persen. Jumlah penduduk Batu Bara merupakan terbesar kesembilan di Sumatera Utara setelah Medan (2,26 juta jiwa), Deli Serdang (2,15 juta jiwa), Langkat (1,03 juta jiwa), Simalungun (0,86 juta jiwa), Asahan (0,72 juta jiwa), Serdang Bedagai (0,61 juta jiwa), Labuhanbatu (0,49 juta jiwa), dan Mandailing Natal (0,44 juta jiwa).

Berdasarkan penghitungan Indeks Pembangunan Manusia (IPM) tahun 2018, IPM tertinggi di Sumatera Utara adalah Kota Medan sebesar 80,65, diikuti Kota Pematangsiantar sebesar 77,88 pada posisi kedua, dan Kota Binjai

DESCRIPTION

Sumatera Utara population in 2018, based on projection of Population Census were 14.26 million people with 1.22 percent of 2000-2010 growth rate. Meanwhile, population of Batu Bara were 0.4 million people with 1.24 percent of growth rate in the same period. Batu Bara was the 9th most populous regency in Sumatera Utara, after Medan (2.26 million people), Deli Serdang (2.15 million people), Langkat (1.03 million people), Simalungun (0.86 million people), Asahan (0.72 million people), Serdang Bedagai (0.61 million people), Labuhanbatu (0.49 million people), and Mandailing Natal (0.44 million people).

Based on the calculation of the Human Development Index (HDI) in 2018, the highest HDI in Sumatera Utara is Medan at 80.65, followed in second place by Pematangsiantar at 77.88, and Binjai was third at 74.21 while HDI of Batu Bara Regency at 67.67

sebesar 74,21 pada posisi ketiga. Sementara IPM Kabupaten Batu Bara sebesar 67,67 berada pada posisi ke-26 dari 33 kabupaten/kota di Sumatera Utara.

Hasil penghitungan PDRB menunjukkan dari 33 kabupaten/kota di Sumatera Utara, Kota Medan merupakan kota yang memiliki nilai PDRB terbesar. Nilai PDRB Kota Medan atas dasar harga berlaku pada tahun 2018 sebesar Rp 222,48 triliun. Kabupaten/kota berikutnya adalah Kabupaten Deli Serdang (101,12 triliun) dan Kabupaten Langkat (39,82 triliun). Sedangkan Kabupaten Batu Bara merupakan kabupaten yang mempunyai nilai PDRB terbesar keenam, dengan nilai sebesar Rp 31,97 triliun.

which is the Sumatera Utara rankings are at the 26th of 33 regency/city in Sumatera Utara.

Result of the calculation of GDP shows from 33 regency/city in Sumatera Utara, Medan is the city that has the biggest contribution. Medan value of GDP of current prices in 2018 amounted to Rp 222.48 trillion. The next regency/city were Deli Serdang (101.12 trillion) dan Kabupaten Langkat (39.82 trillion). Meanwhile, Batu Bara Regency is regency that has the six largest GDP value, with value of 31.97 trillion.

Tabel 13.1 **Jumlah Penduduk Menurut Kabupaten/Kota di Provinsi Sumatera Utara, 2014-2018**
Population by Regency/City in Sumatera Utara Province, 2014– 2018

Kabupaten/Kota / Regency/City	2014	2015	2016	2017	2018
(1)	(2)	(3)	(4)	(5)	(6)
01 Nias	135 319	136 115	136 897	140 746	142 840
02 Mandailing Natal	426 382	430 894	435 303	439 505	443 490
03 Tapanuli Selatan	273 132	275 098	276 889	278 587	280 283
04 Tapanuli Tengah	342 902	350 017	356 918	363 705	370 171
05 Tapanuli Utara	290 864	293 399	295 613	297 806	299 881
06 Toba Samosir	178 568	179 704	180 694	181 790	182 673
07 Labuhanbatu	453 630	462 191	470 511	478 593	486 480
08 Asahan	699 720	706 283	712 684	718 718	724 379
09 Simalungun	844 033	849 405	854 489	859 228	863 693
10 Dairi	277 575	279 090	280 610	281 876	283 203
11 Karo	382 622	389 591	396 598	403 207	409 675
12 Deli Serdang	1 984 598	2 029 308	2 072 521	2 114 627	2 155 625
13 Langkat	1 005 965	1 013 385	1 021 208	1 028 309	1 035 411
14 Nias Selatan	305 010	308 281	311 319	314 395	317 207
15 Humbang Hasundutan	181 026	182 991	184 915	186 694	188 480
16 Pakpak Barat	44 520	45 516	46 392	47 183	48 119
17 Samosir	123 065	123 789	124 496	125 099	125 816
18 Serdang Bedagai	606 367	608 691	610 906	612 924	614 618
19 Batu Bara	396 479	400 803	404 988	409 091	412 992
20 Padang Lawas Utara	247 286	252 589	257 807	262 895	267 771
21 Padanglawas	251 927	258 003	263 784	269 799	275 515
22 Labuhanbatu Selatan	307 171	313 884	320 381	326 825	332 922
23 Labuhanbatu Utara	347 465	351 097	354 485	357 691	360 926
24 Nias Utara	132 735	133 897	135 013	136 090	137 002
25 Nias Barat	84 419	84 917	85 291	81 279	81 663
71 Sibolga	86 166	86 519	86 789	87 090	87 317
72 Tanjungbalai	164 675	167 012	169 084	171 187	173 302
73 Pematangsiantar	245 104	249 411	249 505	251 513	253 500
74 Tebingtinggi	154 804	156 815	158 902	160 686	162 581
75 Medan	2 191 140	2 210 624	2 229 408	2 247 425	2 264 145
76 Binjai	261 490	264 687	267 901	270 926	273 892
77 Padangsidimpuan	206 496	209 796	212 917	216 013	218 892
78 Gunung Sitoli	134 196	135 995	137 693	139 281	140 927
Sumatera Utara	13 766 851	13 937 797	14 102 911	14 262 147	14 415 391

Sumber : Proyeksi Penduduk Provinsi Sumatera Utara 2010

Source Sumatera Utara Province Population Projection 2010

Tabel 13.2 **Jumlah Penduduk Daerah Perkotaan dan Perdesaan Menurut Kabupaten/Kota, 2017**
Table 13.2 **Number of Population Urban and Rural by Regency/City, 2017 (jiwa/person)**

Kabupaten/Kota / Regency/City	Daerah/Area		Jumlah Total
	Perkotaan/Urban	Perdesaan/Rural	
(1)	(2)	(3)	(4)
01 Nias	1 364	140 746	142 110
02 Mandailing Natal	74 047	365 458	439 505
03 Tapanuli Selatan	12 815	265 772	278 587
04 Tapanuli Tengah	99 839	263 866	363 705
05 Tapanuli Utara	31 558	266 248	297 806
06 Toba Samosir	45 201	136 589	181 790
07 Labuhanbatu	194 716	283 877	478 593
08 Asahan	283 614	435 104	718 718
09 Simalungun	302 670	556 558	859 228
10 Dairi	50 595	231 281	281 876
11 Karo	118 308	284 899	403 207
12 Deli Serdang	1 599 964	514 663	2 114 627
13 Langkat	350 237	678 072	1 028 309
14 Nias Selatan	9 578	304 817	314 395
15 Humbang Hasundutan	24 224	162 470	186 694
16 Pakpak Barat	2 061	45 122	47 183
17 Samosir	11 972	113 127	125 099
18 Serdang Bedagai	245 730	367 194	612 924
19 Batu Bara	130 075	279 016	409 091
20 Padang Lawas Utara	14 566	248 329	262 895
21 Padanglawas	28 762	241 037	269 799
22 Labuhanbatu Selatan	66 472	260 353	326 825
23 Labuhanbatu Utara	48 585	309 106	357 691
24 Nias Utara	3 335	132 755	136 090
25 Nias Barat	0	81 279	81 279
71 Sibolga	87 090	0	87 090
72 Tanjungbalai	171 187	0	171 187
73 Pematangsiantar	251 513	0	251 513
74 Tebingtinggi	160 686	0	160 686
75 Medan	2 247 425	0	2 247 425
76 Binjai	258 639	12 287	270 926
77 Padangsidimpuan	161 136	54 877	216 013
78 Gunung Sitoli	41 873	97 408	139 281
Sumatera Utara	7 129 837	7 132 310	14 262 147

Cat: **Data kondisi 2018 tidak tersedia**

Sumber : Proyeksi Penduduk Provinsi Sumatera Utara 2010
 Source Sumatera Utara Province Population Projection 2010

Tabel 13.3 **Laju Pertumbuhan Penduduk Menurut Kabupaten/Kota di Sumatera Utara**
Table 13.3 **Growth Rate Population by Regency/City in Sumatera Utara**

Kabupaten/Kota / Regency/City	1980-1990	1990-2000	2000-2010
(1)	(2)	(3)	(4)
01 Nias	2,32	1,55	0,58
02 Mandailing Natal	1,94	1,60	1,20
03 Tapanuli Selatan	2,54	1,34	0,45
04 Tapanuli Tengah	2,52	1,37	2,46
05 Tapanuli Utara	0,12	0,04	0,89
06 Toba Samosir	0,29	0,51	0,45
07 Labuhanbatu	2,97	1,47	2,23
08 Asahan	1,32	0,58	1,04
09 Simalungun	0,59	0,63	0,42
10 Dairi	1,37	0,58	0,35
11 Karo	1,64	0,99	2,17
12 Deli Serdang	2,59	2,10	2,65
13 Langkat	1,47	1,14	0,66
14 Nias Selatan	x	x	1,19
15 Humbang Hasundutan	x	x	1,23
16 Pakpak Barat	x	x	2,42
17 Samosir	x	x	0,56
18 Serdang Bedagai	x	x	0,29
19 Batu Bara	x	x	1,24
20 Padang Lawas Utara	x	x	3,02
21 Padanglawas	x	x	3,78
22 Labuhanbatu Selatan	x	x	2,58
23 Labuhanbatu Utara	x	x	1,14
24 Nias Utara	x	x	0,94
25 Nias Barat	x	x	0,61
71 Sibolga	3,92	1,41	0,26
72 Tanjungbalai	2,45	2,11	1,56
73 Pematangsiantar	1,68	1,00	0,80
74 Tebingtinggi	2,69	0,71	1,52
75 Medan	12,99	1,00	0,97
76 Binjai	2,72	1,68	1,43
77 Padangsidimpuan	x	x	1,84
78 Gunung Sitoli	x	x	1,49
Sumatera Utara	2,60	1,20	1,22

Sumber : Badan Pusat Statistik Provinsi Sumatera Utara
 Source : BPS-Statistics of Sumatera Utara Province

Tabel 13.4 **Tingkat Partisipasi Angkatan Kerja (TPAK) dan Tingkat Pengangguran Terbuka (TPT) Penduduk 15 Tahun Keatas Menurut Kabupaten/Kota di Sumatera Utara, 2017 – 2018**
Labour Force Participation Rate and Open Unemployment Rate 15 Years of Aged and Over by Regency/City in Sumatera Utara, 2017- 2018

Kabupaten/Kota Regency/City	TPAK		TPT	
	Labour Force Partipican Rate		Open Employee Rate	
	2017	2018	2017	2018
(1)	(2)	(3)	(4)	(5)
01 Nias	81,44	81,41	1,19	1,62
02 Mandailing Natal	76,44	73,59	5,75	4,43
03 Tapanuli Selatan	78,73	76,80	5,80	5,28
04 Tapanuli Tengah	68,34	75,43	7,39	6,38
05 Tapanuli Utara	84,93	83,80	1,89	1,42
06 Toba Samosir	80,30	79,89	2,18	2,15
07 Labuhanbatu	56,15	67,94	7,09	6,98
08 Asahan	64,00	67,63	5,95	5,26
09 Simalungun	69,43	73,28	5,62	5,10
10 Dairi	86,70	88,50	1,42	1,69
11 Karo	78,07	84,10	1,34	1,50
12 Deli Serdang	65,53	70,37	6,16	7,06
13 Langkat	67,73	71,33	3,57	4,67
14 Nias Selatan	79,80	79,03	1,28	3,77
15 Humbang Hasundutan	87,74	91,17	0,31	0,34
16 Pakpak Barat	90,53	92,80	0,49	0,43
17 Samosir	88,87	82,78	1,28	1,35
18 Serdang Bedagai	67,00	68,28	5,98	5,10
19 Batu Bara	66,07	69,47	5,00	5,39
20 Padang Lawas Utara	78,19	78,91	3,21	3,15
21 Padanglawas	70,21	71,78	4,24	4,10
22 Labuhanbatu Selatan	66,27	68,39	5,68	4,79
23 Labuhanbatu Utara	62,91	69,66	6,35	5,67
24 Nias Utara	73,65	79,69	2,67	2,40
25 Nias Barat	83,91	90,79	1,23	1,23
71 Sibolga	71,45	74,36	9,29	8,61
72 Tanjungbalai	70,46	70,23	5,50	5,58
73 Pematangsiantar	67,12	66,29	8,80	12,14
74 Tebingtinggi	63,35	68,61	9,73	7,23
75 Medan	64,35	65,99	9,46	8,25
76 Binjai	62,03	66,78	5,95	7,40
77 Padangsidimpuan	70,86	72,59	3,78	5,18
78 Gunung Sitoli	70,58	68,07	6,00	5,92
Sumatera Utara	68,88	71,82	5,60	5,56

Sumber : Survei Angkatan Kerja Nasional
 Source National Labor Force Survey

Tabel 13.5 **Penduduk Berumur 15 Tahun Yang Termasuk Angkatan Kerja Yang Bekerja dan Pengangguran Menurut Kabupaten/Kota di Sumatera Utara, 2018**
Population Aged 15 Years and Over in Economically Active That Unemployment and Workers by Regency/City in Sumatera Utara, 2018

Kabupaten/Kota / Regency/City	Pengangguran	Bekerja
(1)	(2)	(3)
01 Nias	1 107	67 120
02 Mandailing Natal	9 436	203 700
03 Tapanuli Selatan	7 390	132 483
04 Tapanuli Tengah	11 287	165 701
05 Tapanuli Utara	2 329	161 862
06 Toba Samosir	2 090	94 955
07 Labuhanbatu	15 502	206 466
08 Asahan	17 727	319 167
09 Simalungun	22 636	420 842
10 Dairi	2 725	158 898
11 Karo	3 592	235 818
12 Deli Serdang	75 302	991 168
13 Langkat	24 186	494 030
14 Nias Selatan	5 851	149 324
15 Humbang Hasundutan	363	106 521
16 Pakpak Barat	121	27 723
17 Samosir	914	66 983
18 Serdang Bedagai	14 931	277 818
19 Batu Bara	10 497	184 429
20 Padang Lawas Utara	4 129	126 874
21 Padanglawas	5 079	118 704
22 Labuhanbatu Selatan	7 076	140 695
23 Labuhanbatu Utara	9 484	157 716
24 Nias Utara	1 599	64 991
25 Nias Barat	592	47 472
71 Sibolga	3 823	40 603
72 Tanjungbalai	4 553	77 073
73 Pematangsiantar	14 848	107 444
74 Tebingtinggi	5 815	74 624
75 Medan	91 753	1 020 281
76 Binjai	9 869	123 462
77 Padangsidempuan	5 666	103 807
78 Gunung Sitoli	3 755	59 677
Sumatera Utara	396 027	6 728 431

Sumber : Survei Angkatan Kerja Nasional
Source National Labor Force Survey

Tabel 13.6 **Jumlah Penduduk Miskin Menurut Kabupaten/Kota di Sumatera Utara, 2014-2018**
Table 13.6 **Number of Poor People by Regency/City in Sumatera Utara, 2014-2018 (000 Jiwa)**

Kabupaten/Kota / Regency/City	2014	2015	2016	2017	2018
(1)	(2)	(3)	(4)	(5)	(6)
01 Nias	22,21	24,53	24,11	24,88	22,61
02 Mandailing Natal	39,68	47,79	47,67	48,30	42,39
03 Tapanuli Selatan	39,38	31,20	30,84	29,48	25,63
04 Tapanuli Tengah	49,86	52,20	51,77	53,05	48,53
05 Tapanuli Utara	32,23	33,37	33,20	33,75	29,20
06 Toba Samosir	16,51	18,31	18,20	18,49	15,82
07 Labuhanbatu	37,35	41,63	41,94	42,35	41,70
08 Asahan	76,97	85,16	84,35	83,67	74,14
09 Simalungun	86,25	92,89	92,19	91,35	80,30
10 Dairi	23,35	25,33	24,94	24,98	23,19
11 Karo	35,36	37,52	38,74	40,02	35,36
12 Deli Serdang	90,92	95,65	100,09	97,09	88,52
13 Langkat	100,63	114,19	115,79	114,41	105,46
14 Nias Selatan	54,46	58,97	57,75	57,95	52,70
15 Humbang Hasundutan	17,14	18,04	18,04	18,35	16,93
16 Pakpak Barat	4,72	5,12	4,95	4,95	4,66
17 Samosir	16,27	17,64	18,01	18,43	16,81
18 Serdang Bedagai	54,48	58,30	58,17	56,93	50,49
19 Batu Bara	44,72	50,37	49,42	50,91	51,78
20 Padang Lawas Utara	23,86	27,67	27,88	27,98	26,82
21 Padanglawas	20,34	22,38	22,80	24,42	23,05
22 Labuhanbatu Selatan	35,65	36,37	36,62	37,82	33,14
23 Labuhanbatu Utara	37,30	39,59	38,81	40,24	36,45
24 Nias Utara	38,95	43,74	41,66	39,47	36,33
25 Nias Barat	23,76	25,41	24,16	23,33	23,00
71 Sibolga	10,57	11,64	11,54	11,91	10,81
72 Tanjungbalai	23,17	25,09	24,42	24,69	25,30
73 Pematangsiantar	25,43	25,83	24,88	25,35	22,01
74 Tebingtinggi	17,20	18,80	18,52	19,06	16,64
75 Medan	200,32	207,50	206,87	204,22	186,45
76 Binjai	16,72	18,60	17,80	18,23	16,07
77 Padangsidimpuan	17,65	18,36	17,65	17,76	16,79
78 Gunung Sitoli	37,20	34,47	32,17	30,08	25,91
Sumatera Utara	1 360,60	1 463,67	1 455,95	1 453,87	1 324,98

Sumber : Survei Sosial Ekonomi Nasional
 Source National Socio Economic Survey

**Tabel
Table****13.7**

Persentase Balita Menurut Penolong Kelahiran dan Kabupaten/Kota (%), 2018
Percentage of Child Under Five by First Birth Attendant and Regency/City (%), 2018

Kabupaten/Kota / Regency/City	Dokter Doctor	Bidan Midwife	Tenaga medis Other Paramedic	Dukun, lainnya Healer, other	Jumlah Total
(1)	(2)	(3)	(4)	(5)	(6)
01 Nias	4,63	60,69	2,73	31,95	100,00
02 Mandailing Natal	12,8	66,54	1,33	19,34	100,00
03 Tapanuli Selatan	24,67	60,65	0	14,68	100,00
04 Tapanuli Tengah	15,4	74,1	0,98	9,51	100,00
05 Tapanuli Utara	23,98	72,02	0	4	100,00
06 Toba Samosir	34,13	62,12	0,81	2,93	100,00
07 Labuhanbatu	33,41	66,58	0	0	100,00
08 Asahan	33,03	64,39	0	2,58	100,00
09 Simalungun	30,96	61,13	0,36	7,55	100,00
10 Dairi	27,41	71,89	0	0,7	100,00
11 Karo	25,04	71,18	3,78	0	100,00
12 Deli Serdang	46,34	58,75	0,9	0	100,00
13 Langkat	37,13	61,65	0	1,22	100,00
14 Nias Selatan	8,69	34,58	3,31	53,42	100,00
15 Humbang Hasundutan	23,47	65,43	1,52	9,58	100,00
16 Pakpak Barat	30,78	58,74	0	10,49	100,00
17 Samosir	44,29	54,85	0	0,86	100,00
18 Serdang Bedagai	32,76	66,5	0,73	0	100,00
19 Batu Bara	34,1	63,16	0	2,74	100,00
20 Padang Lawas Utara	13,34	71,06	0	15,61	100,00
21 Padanglawas	10,83	69,61	1,01	18,55	100,00
22 Labuhanbatu Selatan	28,22	70,4	0	1,38	100,00
23 Labuhanbatu Utara	15,38	80,9	0	3,72	100,00
24 Nias Utara	8,13	52,19	0	39,7	100,00
25 Nias Barat	8,84	68,25	0,26	22,65	100,00
71 Sibolga	39,87	58,2	0	1,93	100,00
72 Tanjungbalai	30,59	69,42	0	0	100,00
73 Pematangsiantar	40,81	58,11	0	1,08	100,00
74 Tebingtinggi	42,9	54,38	0	2,71	100,00
75 Medan	58,34	39,64	0,95	1,03	100,00
76 Binjai	56,94	43,06	0	0	100,00
77 Padangsidempuan	23,82	75,38	0	0,8	100,00
78 Gunung Sitoli	40,97	52,26	0	6,77	100,00
Sumatera Utara	34,10	59,77	0,65	0,84	100,00

Sumber : Survei Sosial Ekonomi Nasional
 Source National Socio Economic Survey

Tabel
Table **13.8** **Angka Harapan Hidup (e_0) Menurut Kabupaten/Kota di Sumatera Utara, 2014-2018**
Life Expectancy Rate (e_0) by Regency/City in Sumatera Utara, 2014– 2018

Kabupaten/Kota / Regency/City	2014	2015	2016	2017	2018
(1)	(2)	(3)	(4)	(5)	(6)
01 Nias	68,87	68,97	69,07	69,18	69,43
02 Mandailing Natal	61,18	61,58	61,77	61,97	62,24
03 Tapanuli Selatan	63,14	63,74	64,01	64,28	64,55
04 Tapanuli Tengah	66,49	66,59	66,62	66,66	66,82
05 Tapanuli Utara	67,25	67,55	67,71	67,86	68,11
06 Toba Samosir	69,04	69,14	69,25	69,36	69,59
07 Labuhanbatu	69,26	69,36	69,40	69,44	69,60
08 Asahan	67,27	67,37	67,47	67,57	67,79
09 Simalungun	70,24	70,34	70,43	70,53	70,75
10 Dairi	67,48	67,78	67,95	68,13	68,41
11 Karo	70,42	70,62	70,69	70,77	70,97
12 Deli Serdang	70,80	71,00	71,06	71,11	71,31
13 Langkat	67,33	67,63	67,79	67,94	68,22
14 Nias Selatan	67,16	67,66	67,83	68,00	68,24
15 Humbang Hasundutan	67,80	68,10	68,26	68,41	68,69
16 Pakpak Barat	64,45	64,85	64,95	65,05	65,27
17 Samosir	69,66	70,26	70,47	70,68	70,87
18 Serdang Bedagai	67,27	67,47	67,63	67,79	68,08
19 Batu Bara	65,50	65,80	65,95	66,10	66,38
20 Padang Lawas Utara	66,40	66,50	66,54	66,58	66,77
21 Padanglawas	66,01	66,31	66,40	66,50	66,69
22 Labuhanbatu Selatan	68,06	68,09	68,11	68,14	68,39
23 Labuhanbatu Utara	68,50	68,70	68,80	68,91	69,09
24 Nias Utara	68,49	68,59	68,68	68,77	68,98
25 Nias Barat	67,64	67,94	68,10	68,28	68,50
71 Sibolga	67,40	67,70	67,87	68,05	68,36
72 Tanjungbalai	61,40	61,90	62,09	62,28	62,60
73 Pematangsiantar	71,69	72,29	72,46	72,63	72,93
74 Tebingtinggi	70,04	70,14	70,21	70,28	70,47
75 Medan	72,18	72,28	72,34	72,40	72,64
76 Binjai	71,39	71,59	71,67	71,75	71,95
77 Padangsidempuan	68,27	68,32	68,37	68,41	68,73
78 Gunung Sitoli	70,19	70,29	70,36	70,42	70,67
Sumatera Utara	68,04	68,29	68,33	68,37	68,61

Sumber : Survei Sosial Ekonomi Nasional
Source National Socio Economic Survey

Tabel 13.9 **Indeks Pembangunan Manusia (IPM) Menurut Kabupaten/Kota di Sumatera Utara, 2014-2018**
Human Development Index (HDI) by Regency/City in Sumatera Utara, 2014-2018

Kabupaten/Kota / Regency/City	2014	2015	2016	2017	2018
(1)	(2)	(3)	(4)	(5)	(6)
01 Nias	57,98	58,85	59,75	60,21	60,82
02 Mandailing Natal	63,42	63,99	64,55	65,13	65,83
03 Tapanuli Selatan	67,22	67,63	68,04	68,69	69,10
04 Tapanuli Tengah	66,16	67,06	67,27	67,96	68,27
05 Tapanuli Utara	70,70	71,32	71,96	72,38	72,91
06 Toba Samosir	72,79	73,40	73,61	73,87	74,48
07 Labuhanbatu	70,06	70,23	70,50	71,00	71,39
08 Asahan	67,51	68,40	68,71	69,10	69,49
09 Simalungun	70,89	71,24	71,48	71,83	72,49
10 Dairi	67,91	69,00	69,61	70,36	70,89
11 Karo	71,84	72,69	73,29	73,53	73,91
12 Deli Serdang	71,98	72,79	73,51	73,94	74,92
13 Langkat	68,00	68,53	69,13	69,82	70,27
14 Nias Selatan	57,78	58,74	59,14	59,85	60,75
15 Humbang Hasundutan	65,59	66,03	66,56	67,30	67,96
16 Pakpak Barat	65,06	65,53	65,81	66,25	66,63
17 Samosir	67,80	68,43	68,82	69,43	69,99
18 Serdang Bedagai	67,78	68,01	68,77	69,16	69,69
19 Batu Bara	65,50	66,02	66,69	67,20	67,67
20 Padang Lawas Utara	66,50	67,35	68,05	68,34	68,77
21 Padanglawas	65,50	65,99	66,23	66,82	67,59
22 Labuhanbatu Selatan	68,59	69,67	70,28	70,48	70,98
23 Labuhanbatu Utara	69,15	69,69	70,26	70,79	71,08
24 Nias Utara	59,18	59,88	60,23	60,57	61,08
25 Nias Barat	57,54	58,25	59,03	59,56	60,42
71 Sibolga	71,01	71,64	72,00	72,28	72,65
72 Tanjungbalai	66,05	66,74	67,09	67,41	68,00
73 Pematangsiantar	75,83	76,34	76,90	77,54	77,88
74 Tebingtinggi	72,13	72,81	73,58	73,90	74,50
75 Medan	78,26	78,87	79,34	79,98	80,65
76 Binjai	72,55	73,81	74,11	74,65	75,21
77 Padangsidimpuan	71,88	72,80	73,42	73,81	74,38
78 Gunung Sitoli	65,91	66,41	66,85	67,68	68,33
Sumatera Utara	68,87	69,51	70,00	70,57	71,18

Sumber : Badan Pusat Statistik Provinsi Sumatera Utara
 Source : BPS-Statistics of Sumatera Utara Province

Tabel
Table **13.10** **Komponen Indeks Pembangunan Manusia (IPM) Menurut Kabupaten/Kota di Sumatera Utara, 2018**
Component of Human Development Index (HDI) by Regency/City in Sumatera Utara, 2018

Kabupaten/Kota Regency/City	Komponen IPM / Component of HDI				IPM HDI
	Angka Harapan Hidup (e ₀)/ Life Expectancy (AHH)	Harapan Lama Sekolah/ Expected Years of Schooling (EYS)	Rata-Rata Lama Sekolah/ Mean Years of Schooling (MYS)	Pengeluaran Riil Perkapita/ Expenditure per Capita Adjusted (Rp.000,-)	
(1)	(2)	(3)	(4)	(5)	(6)
01 Nias	69,43	12,13	4,94	6 941	60,82
02 Mandailing Natal	62,24	13,15	8,11	9 653	65,83
03 Tapanuli Selatan	64,55	13,10	8,70	11 209	69,10
04 Tapanuli Tengah	66,82	12,66	8,29	10 067	68,27
05 Tapanuli Utara	68,11	13,66	9,65	11 607	72,91
06 Toba Samosir	69,59	13,26	10,34	12 095	74,48
07 Labuhanbatu	69,60	12,60	9,04	11 053	71,39
08 Asahan	67,79	12,56	8,47	10 735	69,49
09 Simalungun	70,75	12,75	9,18	11 311	72,49
10 Dairi	68,41	13,07	9,15	10 492	70,89
11 Karo	70,97	12,73	9,55	12 367	73,91
12 Deli Serdang	71,31	13,32	9,92	12 132	74,92
13 Langkat	68,22	12,75	8,52	11 088	70,27
14 Nias Selatan	68,24	12,20	5,20	6 941	60,75
15 Humbang Hasundutan	68,69	13,25	9,28	7 630	67,96
16 Pakpak Barat	65,27	13,83	8,48	8 099	66,63
17 Samosir	70,87	13,44	9,14	8 348	69,99
18 Serdang Bedagai	68,08	12,57	8,51	10 737	69,69
19 Batu Bara	66,38	12,52	7,84	10 385	67,67
20 Padang Lawas Utara	66,77	12,42	9,06	9 912	68,77
21 Padanglawas	66,69	13,00	8,67	8 772	67,59
22 Labuhanbatu Selatan	68,39	12,97	8,71	11 280	70,98
23 Labuhanbatu Utara	69,09	12,80	8,35	11 730	71,08
24 Nias Utara	68,98	12,58	6,09	6 041	61,08
25 Nias Barat	68,50	12,66	6,00	5 817	60,42
71 Sibolga	68,36	13,13	9,91	11 405	72,65
72 Tanjungbalai	62,60	12,47	9,24	11 102	68,00
73 Pematangsiantar	72,93	14,02	11,08	12 290	77,88
74 Tebingtinggi	70,47	12,68	10,24	12 434	74,50
75 Medan	72,64	14,72	11,37	14 845	80,65
76 Binjai	71,95	13,59	10,75	10 750	75,21
77 Padangsidimpuan	68,73	14,51	10,63	10 795	74,38
78 Gunung Sitoli	70,67	13,71	8,41	7 639	68,33
Sumatera Utara	68,61	13,14	9,34	10 391	71,18

Sumber : Badan Pusat Statistik Provinsi Sumatera Utara
Source : BPS-Statistics of Sumatera Utara Province

Tabel 13.11 **PDRB atas Dasar Harga Berlaku Menurut Kabupaten/Kota di Sumatera Utara, 2014-2018**
Table 13.11 **GRDP at Current Market Prices by Regency/City in Sumatera Utara, 2014-2018 (Miliar / Billion Rp)**

Kabupaten/Kota/Regency/City	2014	2015	2016	2017*	2018**
(1)	(2)	(3)	(4)	(5)	(6)
01 Nias	2 442,51	2 676,67	2 966,28	3 233,75	3 509,49
02 Mandailing Natal	8 757,77	9 586,34	10 660,04	11 712,51	12 618,05
03 Tapanuli Selatan	9 310,33	10 058,36	10 964,77	11 982,96	12 902,18
04 Tapanuli Tengah	6 516,46	7 140,28	7 849,65	8 545,38	9 229,98
05 Tapanuli Utara	5 429,33	5 855,61	6 300,29	6 765,69	7 296,78
06 Toba Samosir	5 173,39	5 622,75	6 123,91	6 641,77	7 166,99
07 Labuhanbatu	22 176,00	24 083,11	26 505,44	29 031,57	31 302,58
08 Asahan	24 328,57	26 465,13	29 206,69	32 020,19	34 666,91
09 Simalungun	25 338,49	27 147,46	30 122,88	32 832,13	35 444,57
10 Dairi	6 268,08	6 823,16	7 484,07	8 051,49	8 752,40
11 Karo	13 817,09	15 150,36	16 728,46	18 066,02	19 359,02
12 Deli Serdang	69 674,06	76 734,63	85 152,02	93 193,89	101 120,21
13 Langkat	27 875,25	30 741,65	34 104,97	37 118,98	39 818,55
14 Nias Selatan	4 298,08	4 729,43	5 192,77	5 695,74	6 262,31
15 Humbang Hasundutan	4 050,10	4 413,20	4 777,17	5 130,25	5 523,75
16 Pakpak Barat	753,92	826,18	917,38	994,37	1 082,96
17 Samosir	2 838,07	3 143,84	3 442,52	3 751,63	4 085,20
18 Serdang Bedagai	18 457,29	20 152,38	22 113,82	24 094,59	25 994,82
19 Batu Bara	23 461,26	25 395,32	27 554,61	29 770,05	31 972,20
20 Padang Lawas Utara	7 447,52	8 221,91	9 073,82	9 904,42	10 764,91
21 Padanglawas	7 288,06	7 852,53	8 808,32	9 705,01	10 591,41
22 Labuhanbatu Selatan	17 600,72	19 052,15	21 004,17	23 196,31	25 124,04
23 Labuhanbatu Utara	16 262,17	17 620,18	19 374,23	21 161,68	22 749,93
24 Nias Utara	2 318,65	2 525,07	2 775,10	3 008,45	3 251,81
25 Nias Barat	1 184,00	1 288,53	1 413,80	1 547,87	1 671,57
71 Sibolga	3 429,31	3 835,52	4 262,85	4 644,67	5 063,94
72 Tanjungbalai	5 439,08	6 051,92	6 722,59	7 424,96	8 175,69
73 Pematangsiantar	9 555,16	10 566,33	11 579,29	12 443,96	13 176,71
74 Tebingtinggi	3 912,18	4 287,86	4 725,48	5 123,02	5 512,52
75 Medan	148 247,32	164 721,83	184 809,04	203 016,35	222 482,42
76 Binjai	7 649,06	8 382,41	9 112,47	9 904,81	10 765,29
77 Padangsidimpuan	4 001,06	4 424,51	4 903,28	5 372,28	5 858,84
78 Gunung Sitoli	3 212,36	3 594,70	4 034,20	4 503,05	5 009,63
Sumatera Utara	518 512,67	569 171,29	630 766,38	689 589,79	748 307,65

Sumber : Badan Pusat Statistik Provinsi Sumatera Utara
 Source : BPS-Statistics of Sumatera Utara Province

Tabel
Table **13.12** **PDRB atas Dasar Harga Konstan 2010 Menurut**
Kabupaten/Kota di Sumatera Utara, 2014-2018
GRDP at 2010 Constant Market Prices by Regency/City
in Sumatera Utara, 2014-2018 (Miliar / Billion Rp)

Kabupaten/Kota/Regency/City	2014	2015	2016	2017*	2018**
(1)	(2)	(3)	(4)	(5)	(6)
01 Nias	1 997,75	2 108,04	2 214,15	2 325,01	2 429,73
02 Mandailing Natal	7 034,93	7 471,72	7 933,13	8 416,50	8 904,14
03 Tapanuli Selatan	7 543,28	7 910,01	8 314,69	8 748,18	9 201,96
04 Tapanuli Tengah	5 460,85	5 738,32	6 032,21	6 348,24	6 678,16
05 Tapanuli Utara	4 642,33	4 869,48	5 070,19	5 280,69	5 510,19
06 Toba Samosir	4 355,42	4 551,51	4 767,98	5 001,93	5 250,30
07 Labuhanbatu	18 165,10	19 080,99	20 046,02	21 048,17	22 112,34
08 Asahan	20 003,08	21 116,72	22 302,70	23 525,35	24 844,07
09 Simalungun	21 194,28	22 304,11	23 508,97	24 715,67	25 996,21
10 Dairi	5 153,83	5 413,75	5 688,45	5 968,77	6 267,82
11 Karo	11 314,39	11 880,93	12 494,87	13 145,85	13 744,17
12 Deli Serdang	55 790,75	58 713,67	61 839,67	64 991,87	68 341,00
13 Langkat	23 157,12	24 321,61	25 533,81	26 823,48	28 171,33
14 Nias Selatan	3 356,39	3 505,19	3 659,77	3 831,62	4 024,74
15 Humbang Hasundutan	3 256,19	3 406,80	3 577,05	3 756,66	3 946,12
16 Pakpak Barat	639,39	677,43	717,89	760,55	805,01
17 Samosir	2 367,10	2 503,78	2 635,77	2 776,85	2 931,70
18 Serdang Bedagai	15 080,38	15 841,95	16 656,17	17 516,43	18 421,38
19 Batu Bara	19 458,33	20 264,82	21 165,04	22 034,26	22 998,60
20 Padang Lawas Utara	6 228,35	6 598,60	6 991,66	7 379,17	7 791,20
21 Padanglawas	5 997,31	6 341,53	6 725,98	7 110,25	7 536,30
22 Labuhanbatu Selatan	14 546,12	15 294,51	16 088,42	1 6 907,59	17 797,95
23 Labuhanbatu Utara	13 414,53	14 109,37	14 843,99	15 602,05	16 413,33
24 Nias Utara	1 853,28	1 954,12	2 043,91	2 134,49	5 228,15
25 Nias Barat	973,76	1 024,93	1 074,48	1 126,19	1 175,93
71 Sibolga	2 757,27	2 913,17	3 063,07	3 224,58	3 393,91
72 Tanjungbalai	4 392,58	4 637,21	4 904,54	5 174,85	5 473,63
73 Pematangsiantar	7 594,43	7 992,37	8 380,77	8 750,15	9 170,19
74 Tebingtinggi	3 084,17	3 235,30	3 400,75	3 575,51	3 760,50
75 Medan	117 525,06	124 269,93	132 062,86	139 739,21	148 006,41
76 Binjai	6 234,29	6 571,20	6 935,55	7 309,57	7 708,59
77 Padangsidimpuan	3 287,39	3 454,24	3 636,87	3 830,32	4 038,93
78 Gunung Sitoli	2 564,37	2 712,86	2 876,34	3 049,12	3 232,97
Sumatera Utara	420 423,79	442 790,18	467 187,76	491 929,13	518 306,96

Sumber : Badan Pusat Statistik Provinsi Sumatera Utara
Source : BPS-Statistics of Sumatera Utara Province

Tabel 13.13 PDRB Perkapita atas Dasar Harga Berlaku Menurut Kabupaten/Kota di Sumatera Utara, 2016-2018
Table 13.13 *Percapita GRDP at Current Market Prices by Regency/City in Sumatera Utara, 2016-2018 (Rp)*

Kabupaten/Kota/Regency/City	2016	2017*	2018**
(1)	(2)	(3)	(4)
01 Nias	21 667 962,89	23 503 139,30	25 374 428,38
02 Mandailing Natal	24 488 784,42	26 649 319,54	28 451 717,76
03 Tapanuli Selatan	39 599 860,01	43 013 354,86	46 032 680,79
04 Tapanuli Tengah	21 992 877,34	23 495 348,92	24 934 360,64
05 Tapanuli Utara	21 312 628,59	22 718 451,43	24 332 248,80
06 Toba Samosir	33 891 040,23	36 535 401,66	39 233 963,39
07 Labuhanbatu	56 333 296,86	60 660 248,67	64 345 055,50
08 Asahan	40 981 266,68	44 551 813,64	47 857 423,59
09 Simalungun	35 252 504,77	38 211 192,09	41 038 392,68
10 Dairi	26 670 722,57	28 563 937,58	30 905 032,03
11 Karo	42 179 898,16	44 805 819,19	47 254 575,91
12 Deli Serdang	41 086 202,19	44 071 079,20	46 909 927,92
13 Langkat	33 396 696,33	36 097 107,56	38 456 756,76
14 Nias Selatan	16 679 894,49	18 116 498,60	19 742 020,79
15 Humbang Hasundutan	25 834 396,48	27 479 448,93	29 306 841,50
16 Pakpak Barat	19 774 611,08	21 074 782,43	22 505 889,88
17 Samosir	27 651 616,57	29 989 293,81	32 469 660,87
18 Serdang Bedagai	36 198 406,35	39 310 886,99	42 294 268,76
19 Batu Bara	68 038 081,05	72 771 219,47	77 416 036,89
20 Padang Lawas Utara	35 196 184,79	37 674 418,98	40 201 913,40
21 Padanglawas	33 392 163,38	35 971 252,23	38 442 224,21
22 Labuhanbatu Selatan	65 559 964,02	70 974 722,85	75 465 241,64
23 Labuhanbatu Utara	54 654 596,64	59 161 909,93	63 032 128,98
24 Nias Utara	20 554 309,63	22 106 300,84	23 735 483,75
25 Nias Barat	16 576 241,25	18 040 213,29	19 392 850,21
71 Sibolga	49 117 363,95	53 331 855,64	57 994 855,93
72 Tanjungbalai	39 758 871,09	43 373 414,04	47 175 954,41
73 Pematangsiantar	46 409 051,57	49 476 390,64	51 979 135,47
74 Tebingtinggi	29 738 319,91	31 882 154,37	33 906 281,86
75 Medan	82 896 013,92	90 332 869,63	98 263 327,69
76 Binjai	34 014 334,95	36 559 095,63	39 304 878,43
77 Padangsidimpuan	23 029 081,70	24 870 188,61	26 765 889,70
78 Gunung Sitoli	29 298 498,35	32 330 683,63	35 547 696,85
Sumatera Utara	44 725 970,17	48 351 050,38	51 910 326,43

Sumber : Badan Pusat Statistik Provinsi Sumatera Utara
 Source : BPS-Statistics of Sumatera Utara Province

Tabel 13.14 **PDRB Perkapita atas Dasar Harga Konstan 2010 Menurut Kabupaten/Kota di Sumatera Utara, 2016-2018**
Table 13.14 **Percapita GRDP at 2010 Constant Market Prices by Regency/City in Sumatera Utara, 2016-2018 (Rp)**

Kabupaten/Kota/Regency/City	2016	2017*	2018**
(1)	(2)	(3)	(4)
01 Nias	16 173 863,08	16 898 379,34	17 567 537,66
02 Mandailing Natal	18 224 392,31	19 149 942,92	20 077 433,97
03 Tapanuli Selatan	30 028 958,77	31 401 969,50	32 830 960,66
04 Tapanuli Tengah	16 900 836,01	17 454 368,87	18 040 731,58
05 Tapanuli Utara	17 151 461,02	17 731 975,77	18 374 588,91
06 Toba Samosir	26 387 066,85	27 514 865,87	28 741 532,99
07 Labuhanbatu	42 604 783,14	43 979 259,20	45 453 757,11
08 Asahan	31 293 960,55	32 732 373,10	34 297 057,35
09 Simalungun	27 512 314,33	28 764 975,24	30 098 896,98
10 Dairi	20 271 732,74	21 175 176,62	22 131 904,16
11 Karo	31 505 119,61	32 603 230,05	33 548 968,75
12 Deli Serdang	29 837 900,25	30 734 437,46	31 703 565,78
13 Langkat	25 003 534,61	26 085 037,98	27 207 868,74
14 Nias Selatan	11 755 683,12	12 187 271,68	12 688 058,81
15 Humbang Hasundutan	19 344 288,26	20 122 037,72	20 936 543,77
16 Pakpak Barat	15 474 460,42	16 119 206,71	16 729 545,36
17 Samosir	21 171 504,34	22 197 192,88	23 301 473,13
18 Serdang Bedagai	27 264 694,46	28 578 473,62	29 972 080,67
19 Batu Bara	52 260 902,15	53 861 509,86	55 687 754,96
20 Padang Lawas Utara	27 119 753,19	28 068 885,58	29 096 514,25
21 Padanglawas	25 498 070,39	26 353 881,12	27 353 487,95
22 Labuhanbatu Selatan	50 216 524,00	51 732 841,88	53 459 815,88
23 Labuhanbatu Utara	41 874 816,84	43 618 783,14	45 475 598,35
24 Nias Utara	15 138 638,09	15 684 401,30	16 263 603,21
25 Nias Barat	12 597 770,98	13 125 660,67	13 642 668,54
71 Sibolga	35 293 313,19	37 025 798,10	38 868 881,79
72 Tanjungbalai	29 006 558,13	30 229 196,27	31 584 351,44
73 Pematangsiantar	33 589 600,47	34 790 061,93	36 174 302,56
74 Tebingtinggi	21 401 550,46	22 251 504,28	23 130 036,87
75 Medan	59 236 740,66	62 177 476,18	65 369 671,16
76 Binjai	25 888 496,16	26 979 956,05	28 144 644,42
77 Padangsidimpuan	17 081 174,31	17 731 903,34	18 451 717,81
78 Gunung Sitoli	20 889 511,75	21 891 891,66	22 940 736,16
Sumatera Utara	33 127 044,46	34 491 940,66	35 955 109,37


Sumber : Badan Pusat Statistik Provinsi Sumatera Utara
 Source : BPS-Statistics of Sumatera Utara Province

Tabel
Table **13.15** **Laju Pertumbuhan Produk Domestik Regional Bruto**
atas Dasar Harga Konstan 2010 Menurut
Kabupaten/Kota di Sumatera Utara, 2014-2018
Growth Rate of Gross Regional Domestic Product at
2010 Constant Market Prices by Regency/City in
Sumatera Utara, 2014-2018 (%)

Kabupaten/Kota / Regency/City	2014	2015	2016	2017*	2018**
(1)	(2)	(3)	(4)	(5)	(6)
01 Nias	5,77	5,52	5,03	5,01	4,50
02 Mandailing Natal	6,49	6,21	6,18	6,09	5,79
03 Tapanuli Selatan	4,44	4,86	5,12	5,21	5,19
04 Tapanuli Tengah	5,04	5,08	5,12	5,24	5,20
05 Tapanuli Utara	5,04	4,89	4,12	4,15	4,35
06 Toba Samosir	4,23	4,50	4,76	4,91	4,97
07 Labuhanbatu	5,22	5,04	5,06	5,00	5,06
08 Asahan	5,88	5,57	5,62	5,48	5,61
09 Simalungun	5,33	5,24	5,40	5,13	5,18
10 Dairi	5,03	5,04	5,07	4,93	5,01
11 Karo	5,09	5,01	5,17	5,21	4,55
12 Deli Serdang	7,50	5,24	5,32	5,10	5,15
13 Langkat	5,12	5,03	4,98	5,05	5,02
14 Nias Selatan	4,32	4,43	4,41	4,70	5,04
15 Humbang Hasundutan	5,54	4,63	5,00	5,02	5,04
16 Pakpak Barat	5,94	5,95	5,97	5,94	5,85
17 Samosir	5,95	5,77	5,27	5,35	5,58
18 Serdang Bedagai	5,12	5,05	5,14	5,16	5,17
19 Batu Bara	4,20	4,14	4,44	4,11	4,38
20 Padang Lawas Utara	6,08	5,94	5,96	5,54	5,58
21 Padanglawas	5,97	5,74	6,06	5,71	5,99
22 Labuhanbatu Selatan	5,31	5,14	5,19	5,09	5,27
23 Labuhanbatu Utara	5,39	5,18	5,21	5,11	5,20
24 Nias Utara	5,89	5,44	4,59	4,43	4,39
25 Nias Barat	5,47	5,25	4,83	4,81	4,42
71 Sibolga	5,84	5,65	5,15	5,27	5,25
72 Tanjungbalai	5,78	5,57	5,76	5,51	5,77
73 Pematangsiantar	6,34	5,24	4,86	4,41	4,80
74 Tebingtinggi	5,45	4,90	5,11	5,14	5,17
75 Medan	6,07	5,74	6,27	5,81	5,92
76 Binjai	5,83	5,40	5,54	5,39	5,46
77 Padangsidempuan	5,23	5,08	5,29	5,32	5,45
78 Gunung Sitoli	6,07	5,79	6,03	6,01	6,03
Sumatera Utara	5,81	5,32	5,51	5,30	5,36

Sumber : Badan Pusat Statistik Provinsi Sumatera Utara

Source : BPS-Statistics of Sumatera Utara Province

The background features a stylized construction site with a crane and a worker silhouette. The worker is in the foreground, wearing a hard hat and holding a tool. The crane is in the background, with a lattice structure. The scene is set against a light green background with stylized clouds. The overall style is modern and graphic.

LAMPIRAN APPENDIX

“Statistik yang dibangun
tanpa membebani responden (Kode Etik Statistik)”

*“Statistics are built without an excessive
burden on respondents (Code Ethics Statistics)”*

LAMPIRAN / Appendix 1
TIMBANGAN, TAKARAN DAN UKURAN SISTEM METRIK
Weight, Measure and Metric System

Nilai <i>Equivalent</i>	Nama <i>Name</i>	Singkatan Internasional <i>Symbol</i>	
(1)	(2)	(3)	
A. Ukuran Panjang / Linear Measure			
1000	meter / <i>meter</i>	Kilometer / <i>Kilometer</i>	Km
100	meter / <i>meter</i>	Hektometer / <i>Hectometer</i>	Hm
10	meter / <i>meter</i>	Dekameter / <i>Decameter</i>	Dam
1	meter / <i>meter</i>	Meter / <i>Meter</i>	M
0,1	meter / <i>meter</i>	Desimeter / <i>Decimeter</i>	Dm
0,01	meter / <i>meter</i>	Centimeter / <i>Centimeter</i>	Cm
0,001	meter / <i>meter</i>	Milimeter / <i>Millimeter</i>	Mm
0,0001	meter / <i>meter</i>	Mikron / <i>Micron</i>	U
B. Ukuran Luas / Surface Measure			
1000000	Meter Persegi / <i>Square meter</i>	Kilometer Persegi / Square kilometer	km ²
10000	Meter Persegi / <i>Square meter</i>	Hektometer Persegi / <i>Square hectometer or hectare</i>	hm ² atau ha
100	Meter Persegi / <i>Square meter</i>	Dekameter Persegi / Square decameter or are	dam ² atau a
1	Meter Persegi / <i>Square meter</i>	Meter Persegi / Square centimeter	m ² atau cm ²
0,01	Meter Persegi / <i>Square meter</i>	Desimeter Persegi / Square decimeter	dm ²
0,0001	Meter Persegi / <i>Square meter</i>	Centimeter Persegi / Square centimeter	cm ²
0,000001	Meter Persegi / <i>Square meter</i>	Milimeter Persegi / Square millimeter	mm ²

LAMPIRAN / Appendix 1
LANJUTAN / Continued

Nilai <i>Equivalent</i>	Nama <i>Name</i>	Singkatan Internasional <i>Symbol</i>
(1)	(2)	(3)
C. Ukuran Volume / <i>Volume Measure</i>		
1 Meter Kubik atau 1000 liter <i>Cubic meter or 1000 liter</i>	Mililiter kubik <i>Cubic milliliter</i>	m ³ atau kl
0,1 Meter Kubik atau 100 liter <i>Cubic meter or 100 liter</i>	Mililiter atau Centimeter Kubik <i>Milliliter or Centimeter cubic</i>	hl
0,01 Meter Kubik atau 10 liter <i>Cubic meter or 10 liter</i>	Centiliter <i>Centiliter</i>	dl
0,001 Meter Kubik atau 1 Liter <i>Cubic meter or 1 liter</i>	Desiliter <i>Deciliter</i>	dm ³ atau l
0,1 Desimeter Kubik (0,1 Liter) <i>Cubic meter or 0,1 liter</i>	Desimeter Kubik(Liter) <i>Cubic decimeter or liter</i>	dl
0,01 Desimeter kubik (0,01 Liter) <i>Cubic meter or 0,01 liter</i>	Dekaliter <i>Decaliter</i>	cl
0,001 Desimeter Kubik (0,001 Ltr) <i>Cubic meter or 0,001 liter</i>	Hectoliter <i>Hectoliter</i>	ml atau cm ³
0,000001 <i>Cubic meter or 0,001 liter</i>	Meter Kubik atau Kltr	ml ³
D. Timbangan / <i>Weight Measure</i>		
1000 Kilogram	Ton	t (m.t)
100 Kilogram	Quintal	q
1 Kilogram	Kilogram	kg
0,1 Kilogram	Hektogram	hg
0,01 Kilogram	Decagram	dag
0,001 Kilogram	Gram	g
0,1 Gram	Decigram	dg
0,01 Gram	Centigram	cg
0,001 Gram	Miligram	mg
200 Gram	Metric carat	kt

LAMPIRAN / Appendix 2
TIMBANGAN, TAKARAN DAN UKURAN
TERMASUK JENIS LAIN DARI SISTEM METRIK
Non Metric Weight and Measures System

Negara Asal <i>Country</i>	Ukuran Sistem Metrik Dinilai Dalam Ukuran Jenis Lain <i>Metric Units Converted in to Foreign Measures</i>		
(1)	(2)		
A. Ukuran Panjang / <i>Linear Measure</i>			
Inggris dan Amerika	1 km	= 0.62137	mile
<i>Great Britain and USA</i>	1 m	= 0.00497	furlong
	1 m	= 1.0936	yard
	1 m	= 3.2808	feet
	1 m	= 39,37	inches
	1 km	= 0.135	geogr mile
	1 km	= 0.541	sea mile
Indonesia	1 km	= 0.6636	java paal
<i>Indonesia</i>	1 m	= 0.2624	Rijnl.reode
	1 m	= 1.4539	amst.el
	1 sq	= 0.3861	sq mile
B. Ukuran Luas / <i>Surface Measure</i>			
Inggris dan Amerika	1 Ha	= 2.4711	acres
<i>Great Britain and USA</i>	1 sq m	= 1.19536	yard
	1 sq m	= 76365	sq feet
	1 sq cm	= 0.15498	sq inch
Indonesia	1 sq km	= 140.9147	bahu
<i>Indonesia</i>	1 sq km	= 70.45735	sq Rinjln.rode
	1 cu m	= 0.353	reg ton
C. Ukuran Isi / <i>Volume Measure</i>			
Inggris dan Amerika	1 cu m	= 1.30794	cu yard
<i>Great Britain and USA</i>	1 cu m	= 6.2897	barrel
	1 cu m	= 27.497	Imp.bushel
	1 cu m	= 28.377	US bushel
	1 cu m	= 35.31338	cup.feet
Indonesia	1 liter	= 0.2199	Imp.gallon
<i>Indonesia</i>	1 liter	= 0.2645	Us.gallon
	1 liter	= 0.1166	gantang

LAMPIRAN / Appendix 2
 LANJUTAN / Continued

Negara Asal Country	Ukuran Sistem Metrik Dinilai Dalam Ukuran Jenis Lain Metric Units Converted in to Foreign Measures	
(1)	(2)	
D. Timbangan / Weight		
Inggris dan Amerika Great Britain and USA	1 long ton (= 20 cwt)	= 22401 b = 1016.04 kg
	1 short ton (= 2000 lb)	= 907,18 kg
	1 hundredweight (cwt)	= 50,8 kg
	1 cental (= 100 lb)	= 45,36 kg
	1 pound avoirdupois (= 1 lb)	= 453,6 g = 16 cunces av (=7000grains)
	1 ounce avoirdupois 9OZO	= 28,35 g
	1 pound troy (=12 oz troy)	= 373,24 g
	1 kg	= 20239 Amst pound
	1 kg	= 25.9061 thail (Opium)
	1 kg	= 81.4877 thaol (Gold)
1 kg	= 1878.0488 carat(Diamond)	

LAMPIRAN / Appendix 3
UNDANG-UNDANG REPUBLIK INDONESIA
NOMOR 16 TAHUN 1997
TENTANG
S T A T I S T I K

DENGAN RAHMAT TUHAN YANG MAHA ESA
PRESIDEN REPUBLIK INDONESIA

- Menimbang : a. bahwa statistik penting artinya bagi perencanaan, pelaksanaan, pemantauan dan evaluasi penyelenggaraan berbagai kegiatan disegenap aspek kehidupan bermasyarakat berbangsa dan bernegara dalam pembangunan nasional sebagai pengamalan Pancasila, untuk memajukan kesejahteraan rakyat dalam rangka mencapai cita-cita bangsa sebagaimana tercantum dalam pembukaan Undang Undang Dasar 1945 ;
- b. bahwa dengan memperhatikan pentingnya peranan statistik tersebut, diperlukan langkah-langkah untuk mengatur penyelenggaraan statistik nasional terpadu dalam rangka mewujudkan Sistem Statistik Nasional yang andal, efektif dan efisien ;
- c. bahwa Undang Undang Nomor 6 Tahun 1960 tentang Sensus dan undang Undang Nomor 7 Tahun 1960 tentang Statistik pada saat ini tidak sesuai lagi dengan perkembangan keadaan, tuntutan masyarakat dan kebutuhan pembangunan nasional ;
- d. bahwa berdasarkan pertimbangan sebagaimana dimaksud dalam huruf a, b, dan c diatas dipandang perlu membentuk Undang Undang tentang Statistik yang baru ;

Mengingat : Pasal 5 ayat (1) dan Pasal 20 ayat (1) Undang-Undang Dasar 1945

Dengan persetujuan
DEWAN PERWAKILAN RAKYAT REPUBLIK INDONESIA
MEMUTUSKAN

Menetapkan : **UNDANG-UNDANG TENTANG STATISTIK**

BAB I

KETENTUAN UMUM

Pasal 1

Dalam Undang-undang ini yang dimaksud dengan :

1. Statistik adalah data yang diperoleh dengan cara pengumpulan, pengolahan, penyajian, dan analisis serta sebagai sistem yang mengatur keterkaitan antar unsur dalam penyelenggaraan statistik.
2. Data adalah informasi yang berupa angka tentang karakteristik (ciri-ciri khusus) suatu populasi.
3. Sistem Statistik Nasional adalah suatu tatanan yang terdiri atas unsur-unsur yang secara teratur saling berkaitan, sehingga membentuk totalitas dalam penyelenggaraan statistik.
4. Kegiatan statistik adalah tindakan yang meliputi upaya penyediaan dan penyebaran data, upaya pengembangan ilmu statistik, dan upaya yang mengarah pada berkembangnya Sistem Statistik Nasional.
5. Statistik dasar adalah statistik yang pemanfaatannya ditujukan untuk keperluan yang bersifat luas, berskala nasional, makro, dan yang penyelenggaraannya menjadi tanggung jawab Badan.
6. Statistik sektoral adalah statistik yang pemanfaatannya ditujukan untuk memenuhi kebutuhan instansi tertentu dalam rangka penyelenggaraan tugas-tugas pemerintahan dan pembangunan yang merupakan tugas pokok instansi yang bersangkutan.
7. Statistik khusus adalah statistik yang pemanfaatannya ditujukan untuk memenuhi kebutuhan spesifik dunia usaha, pendidikan, sosial budaya, dan kepentingan lain dalam kehidupan masyarakat, yang penyelenggaraannya dilakukan oleh lembaga, organisasi, perorangan, dan unsur masyarakat lainnya.
8. Sensus adalah cara pengumpulan data yang dilakukan melalui pencacahan semua unit populasi di seluruh wilayah Republik Indonesia untuk memperoleh karakteristik suatu populasi pada saat tertentu.
9. Survei adalah cara pengumpulan data yang dilakukan melalui pemcacahan sampel untuk memperkirakan karakteristik suatu populasi pada saat tertentu.
10. Komilasi produk administrasi adalah cara pengumpulan, pengolahan, penyajian, dan analisis data yang didasarkan pada catatan administrasi yang ada pada pemerintah dan masyarakat.
11. Badan adalah Badan Pusat Statistik.
12. Populasi adalah keseluruhan unit yang menjadi objek kegiatan statistik baik yang berupa instansi pemerintah, lembaga, organisasi, orang, benda maupun objek lainnya.
13. Sampel adalah sebagian unit populasi yang menjadi objek penelitian untuk memperkirakan karakteristik suatu populasi.
14. Sinopsis adalah suatu ikhtisar penyelenggaraan statistik.

15. Penyelenggaraan kegiatan statistik adalah instansi pemerintah, lembaga, organisasi, perorangan, dan unsur masyarakat lainnya.
16. Petugas statistik adalah orang diberi tugas oleh penyelenggara kegiatan statistik untuk melaksanakan pengumpulan data, baik melalui wawancara, pengukuran, maupun cara lain terhadap objek kegiatan statistik.
17. Responden adalah instansi pemerintah, lembaga, organisasi, orang, dan unsur masyarakat lainnya yang ditentukan sebagai objek kegiatan statistik.

BAB II ASAS, ARAH DAN TUJUAN

Pasal 2

Selain berlandaskan asas-asas pembangunan nasional, Undang-undang ini juga berasaskan :

- a. keterpaduan ;
- b. keakuratan ; dan
- c. kemutakhiran.

Pasal 3

Kegiatan statistik diarahkan untuk :

- a. mendukung pembangunan nasional ;
- b. mengembangkan Sistem Statistik Nasional yang andal, efektif, dan efisien ;
- c. meningkatkan kesadaran masyarakat akan arti dan kegunaan statistik ; dan
- d. mendukung pengembangan ilmu pengetahuan dan teknologi.

Pasal 4

Kegiatan statistik bertujuan untuk menyediakan data statistik yang lengkap, akurat, dan mutakhir dalam rangka mewujudkan Sistem Statistik Nasional yang andal, efektif, dan efisien guna mendukung pembangunan nasional.

BAB III JENIS STATISTIK DAN CARA PENGUMPULAN DATA

Bagian Pertama Jenis statistik

Pasal 5

Berdasarkan tujuan pemanfaatannya, jenis statistik terdiri atas :

- a. statistik dasar ;
- b. statistik sektoral ; dan
- c. statistik khusus.

Pasal 6

- (1) Statistik dasar dan statistik setoral terbuka pemanfaatannya untuk umum, kecuali ditentukan lain oleh peraturan perundang-undangan yang berlaku.
- (2) Setiap orang memiliki kesempatan yang sama untuk mengetahui dan memanfaatkan statistik khusus dengan tetap memperhatikan hak seseorang atau lembaga yang dilindungi undang-undang.

Bagian Kedua Cara Pengumpulan Data

Pasal 7

Statistik diselenggarakan melalui pengumpulan data yang dilakukan dengan cara :

- a. sensus ;
- b. survei ;
- c. kompilasi produk administrasi ; dan
- d. cara lain sesuai dengan perkembangan ilmu pengetahuan dan teknologi.

Pasal 8

- (1) Sensus sebagaimana dimaksud dalam Pasal 7 huruf a diselenggarakan sekurang-kurangnya sekali dalam 10 (sepuluh) tahun oleh Badan, yang meliputi :
 - a. sensus penduduk ;
 - b. sensus pertanian ; dan
 - c. sensus ekonomi.
- (2) Penetapan tahun penyelenggaraan dan perubahan jenis sensus sebagaimana dimaksud dalam ayat (1), diatur lebih lanjut dengan Peraturan Pemerintah

Pasal 9

- (1) Survei sebagai mana dimaksud dalam Pasal 7 huruf b diselenggarakan secara berkala dan sewaktu-waktu untuk memperoleh data yang rinci.
- (2) Survei antar sensus dilakukan antara pertengahan 2 (dua) sensus sejenis untuk menjembatani 2 (dua) sensus tersebut.

Pasal 10

- (1) Kompilasi produk administrasi sebagaimana dimaksud dalam Pasal 7 huruf c dilaksanakan dengan memanfaatkan berbagai dokumen produk administrasi.
- (2) Hasil kompilasi produk administrasi milik instansi pemerintah terbuka pemanfaatannya untuk umum, kecuali ditentukan lain oleh peraturan perundang-undangan yang berlaku.
- (3) Setiap orang mempunyai kesempatan yang sama untuk mengetahui dan memanfaatkan hasil kompilasi produk administrasi milik lembaga, organisasi, perorangan dan atau unsur masyarakat lainnya dengan tetap memperhatikan hak seseorang atau lembaga yang dilindungi undang-undang.

BAB IV PENYELENGGARAAN STATISTIK

Bagian Pertama Statistik Dasar

Pasal 11

- (1) Statistik dasar diselenggarakan oleh Badan.
- (2) Dalam menyelenggarakan statistik dasar sebagaimana dimaksud dalam ayat (1), Badan memperoleh data dengan cara :
 - a. sensus ;
 - b. survei ;
 - c. kompilasi produk administrasi ; dan
 - d. cara lain sesuai dengan perkembangan ilmu pengetahuan dan teknologi.

Bagian Kedua Statistik Sektoral

Pasal 12

- (1) Statistik sektoral diselenggarakan oleh instansi pemerintah sesuai lingkup tugas dan fungsinya, secara mandiri atau bersama dengan Badan.
- (2) Dalam menyelenggarakan statistik sektoral, instansi pemerintah memperoleh data dengan cara :
 - a. survei ;
 - b. kompilasi produk administrasi ; dan
 - c. cara lain sesuai dengan perkembangan ilmu pengetahuan dan teknologi.
- (3) Statistik sektoral harus diselenggarakan bersama dengan Badan apabila statistik tersebut hanya dapat diperoleh dengan cara sensus dan dengan jangkauan populasi berskala nasional.
- (4) Hasil statistik sektoral yang diselenggarakan sendiri oleh instansi pemerintah wajib diserahkan ke Badan.

Bagian Ketiga Statistik Khusus

Pasal 13

- (1) Statistik khusus diselenggarakan oleh masyarakat baik lembaga, organisasi, perorangan maupun unsur masyarakat lainnya secara mandiri atau bersama dengan Badan.
- (2) Dalam menyelenggarakan statistik khusus sebagaimana dimaksud dalam ayat (1), masyarakat memperoleh data dengan cara :
 - d. survei ;
 - e. kompilasi produk administrasi ; dan
 - f. cara lain sesuai dengan perkembangan ilmu pengetahuan dan teknologi.

Pasal 14

- (1) Dalam rangka pengembangan Sistem Statistik Nasional , masyarakat sebagaimana dimaksud dalam Pasal 13 ayat (1) wajib memberitahukan sinopsis kegiatan statistik yang telah selesai diselenggarakan kepada Badan.
- (2) Sinopsis sebagaimana dimaksud dalam ayat (1) memuat :
 - a. judul ;
 - b. wilayah kegiatan statistik ;
 - c. objek populasi ;
 - d. jumlah responden ;
 - e. waktu pelaksanaan ;
 - f. metode statistik ;
 - g. nama dan alamat penyelenggara ; dan
 - h. abstrak.
- (3) Penyampaian pemberitahuan sinopsis dapat dilakukan melalui pos, jaringan komunikasi data, atau cara penyampaian lainnya yang dianggap mudah bagi penyelenggara kegiatan statistik.
- (4) Kewajiban memberitahukan sinopsis sebagaimana dimaksud dalam ayat (1), tidak berlaku bagi statistik yang digunakan untuk memenuhi kebutuhan intern.

BAB V

PENGUMUMAN DAN PENYEBARLUASAN

Pasal 15

- (1) Badan berwenang mengumumkan hasil statistik yang diselenggarakannya
- (2) Pengumuman hasil statistik dimuat dalam Berita Resmi Statistik.

Pasal 16

Badan menyebarluaskan hasil statistik yang diselenggarakannya.

BAB VI

PENYELENGGARAAN STATISTIK

Bagian Pertama Statistik Dasar

Pasal 17

- (1) Koordinasi dan kerja sama penyelenggaraan statistik dilakukan oleh Badan dengan instansi pemerintah dan masyarakat, di tingkat pusat dan daerah.
- (2) Dalam rangka mewujudkan dan mengembangkan Sistem Statistik Nasional, Badan bekerja sama dengan instansi pemerintah dan masyarakat untuk membangun pembakuan konsep, definisi, klasifikasi dan ukuran-ukuran.

- (3) Koordinasi dan kerja sama sebagaimana dimaksud dalam ayat (1) dilaksanakan atas dasar kemitraan dan dengan tetap mengantisipasi serta menerapkan perkembangan ilmu pengetahuan dan teknologi.
- (4) Ketentuan mengenai tata cara dan lingkup koordinasi dan kerja sama penyelenggaraan statistik antara Badan, instansi pemerintah dan masyarakat diatur lebih lanjut dengan Keputusan Presiden.

Pasal 18

- (1) Kerja sama penyelenggaraan statistik dapat juga dilakukan oleh Badan, instansi pemerintah, dan atau masyarakat dengan lembaga internasional, negara asing atau lembaga swasta asing sesuai dengan peraturan perundang-undangan yang berlaku.
- (2) Kerja sama penyelenggaraan statistik sebagaimana dimaksud dalam ayat (1) didasarkan pada prinsip bahwa penyelenggara utama adalah Badan, instansi pemerintah atau masyarakat Indonesia.

BAB VII HAK DAN KEWAJIBAN

Bagian Pertama Penyelenggara Kegiatan Statistik

Pasal 19

Penyelenggara kegiatan statistik berhak memperoleh keterangan dari responden mengenai karakteristik setiap unit populasi yang menjadi objek.

Pasal 20

Penyelenggara kegiatan statistik wajib memberikan kesempatan yang sama kepada masyarakat untuk mengetahui dan memperoleh manfaat dari statistik yang tersedia, sesuai dengan ketentuan peraturan perundang-undangan yang berlaku.

Pasal 21

Penyelenggara kegiatan statistik wajib menjamin kerahasiaan keterangan yang diperoleh dari responden.

Bagian Kedua Petugas Statistik

Pasal 22

Setiap petugas statistik Badan berhak memasuki wilayah kerja yang telah ditentukan untuk memperoleh keterangan yang diperlukan.

Pasal 23

Setiap petugas statistik wajib menyampaikan hasil pelaksanaan statistik sebagaimana adanya.

Pasal 24

Ketentuan mengenai jaminan kerahasiaan keterangan sebagaimana dimaksud dalam pasal 21 berlaku juga bagi petugas statistik.

Pasal 25

Setiap petugas statistik harus memperlihatkan surat tugas dan atau tanda pengenal, serta wajib memperhatikan nilai-nilai agama, adat-istiadat setempat, tata krama, dan ketertiban umum.

Bagian Ketiga R e s p o n d e n

Pasal 26

- (1) Setiap orang berhak menolak untuk dijadikan responden, kecuali dalam penyelenggaraan statistik dasar oleh badan.
- (2) Setiap responden berhak menolak petugas statistik yang tidak dapat memenuhi ketentuan sebagaimana dimaksud dalam pasal 25.

Pasal 27

Setiap responden wajib memberikan keterangan yang diperlukan dalam penyelenggaraan statistik dasar oleh badan.

Bab VIII KELEMBAGAAN

Pasal 28

- (1) Pemerintah membentuk badan yang berada dibawah dan bertanggung jawab kepada Presiden.
- (2) Badan mempunyai perwakilan wilayah di Daerah yang merupakan instansi vertikal.
- (3) Ketentuan mengenai tugas, fungsi, susunan organisai, dan tata kerja Badan, sebagaimana dimaksud dalam ayat (1) dan ayat (2). Diatur lebih lanjut dengan Keputusan Presiden.

Pasal 29

- (1) Pemerintah membentuk Forum Masyarakat Statistik yang bertugas memberikan saran dan pertimbangan di bidang statistik kepada Badan.

- (2) Forum sebagaimana dimaksud dalam ayat (1) bersifat nonstruktural dan independen, yang anggotanya terdiri atas unsur pemerintah, pakar, praktisi, dan tokoh masyarakat.

Pasal 30

- (1) Instansi pemerintah dapat membentuk satuan organisasi dilingkungannya untuk melaksanakan statistik sektoral.
- (2) Ketentuan mengenai tugas, fungsi, susunan organisasi, dan tata kerja satuan organisasi sebagaimana dimaksud dalam ayat (1) diatur oleh instansi yang bersangkutan berdasarkan peraturan perundang-undangan yang berlaku.
- (3) Dalam menyelenggarakan statistik sektoral, satuan organisasi sebagaimana dimaksud dalam ayat (1) harus mengadakan koordinasi dengan Badan untuk menerapkan penggunaan konsep, definisi, klasifikasi, dan ukuran-ukuran yang telah dibakukan dalam rangka pengembangan Sistem Statistik Nasional.

BAB X KETENTUAN PIDANA

Pasal 34

Setiap orang yang tanpa hak menyelenggarakan sensus sebagaimana dimaksud dalam pasal 11 ayat (2) huruf a, dipidana dengan pidana penjara paling lama 2 (dua) tahun dan denda paling banyak Rp 50.000.000,00 (lima puluh juta rupiah)

Pasal 35

Setiap orang yang dengan sengaja melanggar ketentuan sebagai mana dimaksud dalam pasal 14 ayat (1) dipidana dengan pidana kurungan paling lama 1(satu) tahun atau denda paling banyak Rp 25.000.000,00 (dua puluh lima juta rupiah)

Pasal 36

- (1) Penyelenggara kegiatan statistik yang dengan sengaja dan tanpa alasan yang sah tidak memenuhi kewajiban sebagaimana dimaksud dalam pasal 20 dipidana dengan pidana kurungan paling lama 1(satu) tahun atau denda paling banyak Rp 25.000.000,00 (dua puluh lima juta rupiah)
- (2) Penyelenggara kegiatan statistik yang dengan sengaja melanggar ketentuan sebagaimana dimaksud dalam pasal 21 dipidana dengan pidana penjara paling lama 5 (lima) tahun dan denda paling banyak Rp 100.000.000,00 (seratus juta rupiah).

Pasal 37

Petugas statistik yang dengan sengaja melanggar ketentuan sebagaimana dimaksud dalam pasal 24, dipidana dengan pidana penjara paling lama 1(satu) tahun 6 (enam) bulan dan denda paling banyak Rp 15.000.000,00 (lima belas juta rupiah)

Pasal 38

Responden yang dengan sengaja melanggar ketentuan sebagaimana dimaksud dalam pasal 27, dipidana dengan pidana penjara paling lama 1(satu) tahun 6 (enam) bulan dan denda paling banyak Rp 25.000.000,00 (dua puluh lima juta rupiah)

Pasal 39

Setiap orang yang dengan sengaja dan tanpa alasan yang sah mencegah, menghalang-halangi atau menggagalkan jalannya penyelenggaraan statistik yang dilakukan oleh penyelenggara kegiatan statistik dasar dan atau statistik sektoral, dipidana dengan pidana penjara paling lama 5 (lima) tahun dan denda paling banyak Rp 100.000.000,00 (seratus juta rupiah).

Pasal 40

- (1) Tindak pidana sebagaimana dimaksud dalam pasal 34, pasal 36 ayat (2), pasal 37, pasal 38, dan pasal 39 adalah kejahatan.
- (2) Tindak pidana sebagaimana dimaksud dalam pasal 35 dan pasal 36 ayat (1) adalah pelanggaran.

BAB XI

KETENTUAN PERALIHAN

Pasal 41

Semua pelaturan pelaksanaan Undang-undang Nomor 6 tahun 1960 tentang Sensus dan Undang-undang Nomor 7 tahun 1960 tentang Statistik tetap berlaku sepanjang tidak bertentangan atau belum diganti dengan yang baru berdasarkan Undang-undang ini.

BAB XII

KETENTUAN PERALIHAN

Pasal 42

Pada saat mulai berlakunya Undang-undang ini, maka Undang-undang Nomor 6 tahun 1960 tentang Sensus dan Undang-undang nomor 7 tahun 1960 tentang Statistik dinyatakan tidak berlaku.

Pasal 43

Undang-undang ini berlaku pada tanggal diundangkan.

Agar setiap orang mengetahuinya, memerintahkan pengundangan Undang-undang ini dengan penempatannya dalam Lembaran Negara Republik Indonesia.

LAMPIRAN / Appendix 4
DAFTAR NAMA DAN ALAMAT KANDEP/DINAS/INSTANSI PEMERINTAH
KABUPATEN BATU BARA

List Name and Address of Government Official in Batu Bara Regency

(KEADAAN AGUSTUS / IN AGUSTUS 2019)

Nama Pejabat KandeP/Dinas/Instansi <i>Name and Working Institution</i>	Alamat Kantor <i>Office Address</i>	No. Telepon <i>Telephone Number</i>
(1)	(2)	(3)
Unsur Pimpinan Kabupaten Batu Bara		
1. IR. H. ZAHIR, M.AP (Bupati Batu Bara)	Jl. Perintis Kemerdekaan no. 154 Lima Puluh	0622-96782
2. LETKOL. INF SRI MARANTIKA BERUH, S.SOS (Dandim 0208 Asahan)	Jl. Jend. Sudirman Kisaran	0623-41233
3. AKBP FAISAL FLORENTINUS NAPITUPULU (Ka. Polres Asahan)	Jl. Jend. A. Yani No. 110 Kisaran	0623-41541 0623-41543
4. AKBP ROBINSON SIMATUPANG, SH, M.Hum (Ka. Polres Batu Bara)	Jl. Perintis Kemerdekaan no. 154 Lima Puluh	-
5. LETKOL. (Inf) MULYO JUNAIDI, SE, M.Tr (Dan Yonif 126/Kala Cakti)	Desa Perjuangan, Kec. Sei Balai	-
6. LETKOL LAUT (P) ROPITNO, M.Tr (HANLA) Dan Lanal TBA	Tanjung Balai Asahan	-
7. MULYADI SAJAEN, SH, MH. (Ka. Kejaksaan Negeri Batu Bara)	Jl. Besar Kayu Ara No. 30 Labuhan Ruku	0623-51180
8. Dr. ULINA MARBUN, SH, MH (Ketua Pengadilan Negeri Kisaran)	Jl. Jend. A. Yani No. 33 Kisaran	0623-41396 0623-41389
9. H. ZAINUDDIN, SH (Sekretaris DPRD Kabupaten Batu Bara)	Jl. Perintis Kemerdekaan No. 63 Lima Puluh	0622-697055
10. H. SAKTI ALAM SIREGAR, SH (Sekretaris Daerah Kabupaten Batu Bara)	Jl. Perintis Kemerdekaan no. 154 Lima Puluh	0622-96782
11. Drs. ABDUL RAHMAN HADI (Plt. Asisten I Pemerintahan dan Kesra)	Jl. Perintis Kemerdekaan no. 154 Lima Puluh	0622-96782
12. RENOLD ASMARA, AP, SH (Asisten II Perekonomian dan Pembangunan)	Jl. Perintis Kemerdekaan no. 154 Lima Puluh	0622-96782
13. ATTARUDDIN, S.Pd. M.M (Asisten III Administrasi Umum)	Jl. Perintis Kemerdekaan no. 154 Lima Puluh	0622-96782

LAMPIRAN / Appendix 4
LANJUTAN / Continued

Nama Pejabat Kandep/Dinas/Instansi <i>Name and Working Institution</i>	Alamat Kantor <i>Office Address</i>	No. Telepon <i>Telephone Number</i>
(1)	(2)	(3)
Kepala Badan/Dinas/Kantor Pada Pemerintah Kabupaten Batu Bara		
1. AHMAD ENSTEN, S.Ag, ST, M.Si (Kepala BAPPEDA)	Jl. Besar Simp. Dolok Lima Puluh	-
2. RUSIAN HERI, S.Sos (Inspektur)	Jl. Besar Indrapura Air Putih	-
3. MHD. DAUD, S.Pd, SH (Plt. Ka. Badan Kepegawaian Daerah)	Jl. Besar Perupuk Lima Puluh	-
4. MUHAMMAD NASIR, S.Sos (Ka. BPMD)	Jl. Pantai Sejarah Perupuk Lima Puluh	-
5. dr. DEWI CHAILATY, M.Kes (Kadis. Kesehatan)	Jl. P. Kemerdekaan no. 78 Lima Puluh	-
6. MUHAMAD NASHIR YUHANAN, S.Pd, M.Si (Plt. Kadis. Pendidikan)	Jl. Besar Perupuk Lima Puluh	-
7. Ir. RAMLAN GULTOM (Plt. Kadis. Pertanian)	Jl. H. Baru Siregar Air Putih	-
8. drh. H. HASRIANSYAH IDRIS, MM (Kadis. Peternakan dan Perkebunan)	Jl. Mangkai Lama Desa Mangkai Baru Lima Puluh	-
9. Drs. SAHALA, MM (Kadis. Perhubungan)	Jl. Lintas Sumatera Desa Petatal Talawi	-
10. ANDRI RAHADIAN S.AP (Kadis. Kominfo)	Jl. Besar Gambus Laut Lima Puluh	-
11. SUHERMAN, SKM, M.Si (Kadis. KUKM)	Jl. Protokol Desa Pahang Talawi	0623-459000
12. RIJALI, S.Pd (Plt. Ka. BPPRD)	Jl. Lintas Sumatera KM 110, Air Putih	-
13 AHMAD HUNAINSYAH, S.Sos (Ka. BPKAD)	Jl. Lintas Sumatera KM 110, Air Putih	0622-648004
14 Ir. H. SAILAN (Kadis. Ketenagakerjaan)	Jl. Smelter Site Kuala Tanjung Sei Suka	0622-620432
15 Ir. RINALDI, M.Si (Kadis. Perikanan)	Jl. Besar Perupuk Lima Puluh	-
16 Drs. BAHRUMSYAH, MM (Kadis. Sosial)	Jl. Besar Perupuk Dusun V Lima Puluh	-

LAMPIRAN / Appendix 4
LANJUTAN / Continued

Nama Pejabat Kandep/Dinas/Instansi <i>Name and Working Institution</i>	Alamat Kantor <i>Office Address</i>	No. Telepon <i>Telephone Number</i>
(1)	(2)	(3)
<u>Kepala Badan/Dinas/Kantor Pada Pemerintah Kabupaten Batu Bara</u>		
17. KHAIRUL ANWAR (Plt. Kadis. Pekerjaan Umum&Penataan Ruang)	Jl. Besar Gambus Laut Lima Puluh	-
18. ISHAK, S.Pd, M.Si (Kadis. PAROPAR)	Jl. Besar Perupuk Lima Puluh	-
19. LUTHFI SOLIHIN SIRAIT, S.STP, M.AP (Kadis. Kependudukan dan Pencatatan Sipil)	Jl. Pendidikan No. 4, Bulan-bulan Lima Puluh	-
20. ANWARDI, S.Pd, MM (Kadis. Perpustakaan)	Jl. Imam Bonjol, Labuhan Ruku Talawi	0623-451868
21. H. BUDIANTO, S.Sos (Kadis. PP&KB)	Jl. Lintas Perupuk, Dusun IV Lima Puluh	-
22. Ir. ZAINAL MANURUNG, S.Pdi, Msi (Kadis. Lingkungan Hidup)	Jl. Besar Simp. Dolok Lima Puluh	-
23. Drs. YAFRIZAL, M.Si (Kakan. Kesbangpol)	Lima Puluh	-
24. ROSDIANA DAMANIK, SE, MM (Kadis. PMPPT Satu Pintu)	Komp. Perumahan Indah permai Blok M no.12, Lima Puluh	-
25. RADYANSYAH F. LUBIS, S.Sos (Ka. Satuan Polisi Pamong Praja)	Lima Puluh	0622-96297
26. Drs. WILDA MYZA GUSTIA (Kadis. PPPA)	Jl. Besar Simp. Dolok Lima Puluh	-
27. MUHAMMAD NASHIR YUHANAN, S.Pd, M.Si (Ka. Badan Penanggulangan Bencana Daerah)	Lima Puluh	-
28. Ir. RISWAN SIMARMATA, M.MA (Kadis. Perumahan&Kawasan Permukiman)	Jl. Rakyat No. 57 Tanjung Tiram	-
29. dr. JURI FAHREZA (Plt.Direktur Rumah Sakit Umum Daerah)	Kuala Gunung, Datuk Lima Puluh	-
30. AMIRUDDIN, SP, M.Si (Kadis Ketahanan Pangan)		-
<u>Kepala Badan/Dinas/Kantor/Instansi Vertikal</u>		
1. DINAR BUTAR-BUTAR, SE, M.Si (Kepala Badan Pusat Statistik Kab. Batu Bara)	Jl. Lintas Sumatera Lk. 5 Lima Puluh	0622-697383
2. EMRI SH, MKN (Ka. Badan Pertanahan Nasional Kab. Asahan)	Jl. WR. Supratman no. 6 Kisaran	0623-41050

LAMPIRAN / Appendix 4
LANJUTAN / Continued

Nama Pejabat Kandep/Dinas/Instansi <i>Name and Working Institution</i>	Alamat Kantor <i>Office Address</i>	No. Telepon <i>Telephone Number</i>
(1)	(2)	(3)
3. H. AHMAD SOFYAN, MA. (Kakan. Kementrian Agama Kab. Batu Bara)	Jl. P. Kemerdekaan Lima Puluh	-
4. IRFAN ARFIAN (Ka. Perum Bulog Subdivre Kisaran)	JL. Ahmad Yani No. 279 Kisaran	0623-41995
5. ANTO SIBARANI (Kakan. Pelayanan Pajak Pratama Kisaran)	Jl. Prof. M.H. Yamin No. 79 Kisaran	0623-41355 0623-43920
6. UNTUNG SUDARWANTO (Kakan. KPKNL Kisaran)	Jl. Prof. M.H. Yamin No. 47 Kisaran	0623-41427
7. SONDANG ROTUA SIHALOHO (Kakan. KPPN Tanjung Balai)	Jl. Jend. Sudirman Km. 1 Tanjung Balai	0623-92021
8. Drs. H. ALIMUDIN, SH, MH (Ketua Pengadilan Agama Kisaran)	Jl. Jend. A. Yani No. 73 Kisaran	0623-41890
9. ISON HENDRASTO, ST, MH (Ka.KSOP Pelabuhan Kuala Tanjung)	Pelabuhan Kuala Tanjung	0622-31311 Ps. 6113
10 KRISTON NAPITUPULU, AMD, IP, SH (Plt. Ka. Lapas. Labuhan Ruku)	JL. Besar Kayu Ara no. 33 Lab. Ruku 21254	0623-51038
11 WIWIEK SISTO WIDAYAT (Direktur KPw. Bank Indonesia Sumut)	Jl. Balai Kota No. 4 Medan	061-4150500
12 ELLY TJAN (Direktur KPw. BI Pematangsiantar)	Jl. H. Adam Malik No.1 Pematangsiantar	-
<u>Kepala Cabang Dinas Tingkat I</u>		
1. Ir. MARWAN SIREGAR (Ka. UPT Balai PSDA Asahan - Danau Toba)	Jl. HOS Cokroaminoto no. 44 Kisaran	0623-41560
2. DEDI JAMINSYAH PUTRA, S.STP, M.SP (Ka. UPT Lima Puluh BPP&RD)	Jl. Perintis Kemerdekaan Lima Puluh	0622-5893098
<u>Pimpinan BUMN/BUMD</u>		
1. RUSFIN ARIF, SE (Direktur PDAM Kisaran)	Jl. Panglima Polim no. 82 Kisaran	0623-41091 0623-41212
2. ASMIN DAELI (Ka. PT Pos Indonesia (Persero) Kisaran)	Jl. Pahlawan No. 2 Kisaran	0623-41895
3. IDRA HARSONY (Ka. PT. Telkom (Persero) UPP P. Siantar)	Jl. Asahan Km. 4 Pematang Siantar	0622-50100
4 EDI SALEH SIREGAR (Ka. PT. (Persero) PLN Ranting Tjg. Tiram)	Jl. Merdeka No. 130 Tanjung Tiram	0623-51012

LAMPIRAN / Appendix 4
LANJUTAN / Continued

Nama Pejabat Kandep/Dinas/Instansi <i>Name and Working Institution</i>	Alamat Kantor <i>Office Address</i>	No. Telepon <i>Telephone Number</i>
(1)	(2)	(3)
<u>Pimpinan BUMN/BUMD</u>		
5 SYAIFUL (PLL. PT. KA (Persero) Wilayah II Kisaran)	Jl. Akasia Kisaran	0623-41143
6 ZUL UMRI (Direktur PDAM Tirta Tanjung)	Jl. Jend. Sudirman No. 9 Indrapura	0622-646088
7 ROMADIANA, SE (Pim. PT.Pegadaian (Persero) CPP. Lab. Ruku)	Jl. Imam Bonjol no.1/134 Labuhan Ruku	0623-51027
8 SUGENG BUDI SUSILO (PT. Pertamina (Persero) Region I)	Jl. K.L. Yos Sudarso no. 8-10 Medan 20114	061-4554666 061-4552422
9 ENDANG PRAYITNO (Ka. Perw. PT. Jasa Raharja (Persero) Perwakilan Kisaran)	Jl. HOS Cokroaminoto No. 115 Kisaran	0623-41470
10 ARIO TRISAKSONO (Ka. BPJS Kesehatan Cab. Tanjung. Balai)	Jl. Jend. Sudirman No. 459 Tanjung Balai	0623-93063
11 BAHARUDDIN, ST (Ka. AJB Bumiputera 1912 Kisaran)	Jl. Cokroaminoto Kisaran	0623-345479
<u>Camat se-Kabupaten Batu Bara</u>		
1. RAHMADANIAH, SE (Camat Sei Balai)	Jl. Mayor Wahid (Jalinsum) Sei Balai	-
2. Drs. ABDUL RASYID (Camat Tanjung Tiram)	Jl. Pendidikan DSN. XI Desa Suka Maju 21253	0623-51007
3. ABDULLATIF LUTHFI PANJAITAN, S.SOS (Camat Nibung Hangus)	Jl. Manunggal V No.100 Desa Ujung Kubu	-
4. MULIADI, SE (Camat Talawi)	Jl. Imam Bonjol Kel. Labuhan Ruku Talawi	0623-51030
5. WANDI, SE (Camat Datuk Tanah Datar)	Jl. Lintas Sumatera, 21254 Desa Karang Baru	-
6. ADRI AULIA HARAHAP, S.STP (Camat Lima Puluh)	Jln. Pelajar Lk. V Kel. Lima Puluh Kota Lima Puluh	-
7. LUKMAN, SH (Camat Lima Puluh Pesisir)	Jalan Besar Desa Perupuk, 21255	-
8. NGATIRUN (Camat Datuk Lima Puluh)	Jln. Datuk Kramat Simpang Dolok, Desa Pulau Sejuk	-
9. RIYADI, S.Pd, M.Pd (Camat Air Putih)	Jl. Jend. Sudirman no. 77 Indrapura	0622-31666

10. ADIL HASIBUAN, SH (Camat Sei Suka)	Jl Accessroad Inalum No. 1 Kel. Perkebunan Sipare-pare	0622-632333
11. ARIF HANAFIAH (Camat Laut Tador)	Jl Arjo Utomo DSN 1 Kelapa Desa Pelanggiran Laut Tador	-
12. SYAHRIZAL, SH (Camat Medang Deras)	Jl. Jend. Sudirman, Lingkungan I Kel. Pangkalan Dodek Baru	0622-613100

<https://batubarakab.bps.go.id>

LAMPIRAN / Appendix 5
ANGGOTA DEWAN PERWAKILAN RAKYAT DAERAH
KABUPATEN BATU BARA

Regional House of Parliament Member of Batu Bara Regency

TAHUN / Year 2014 – 2019

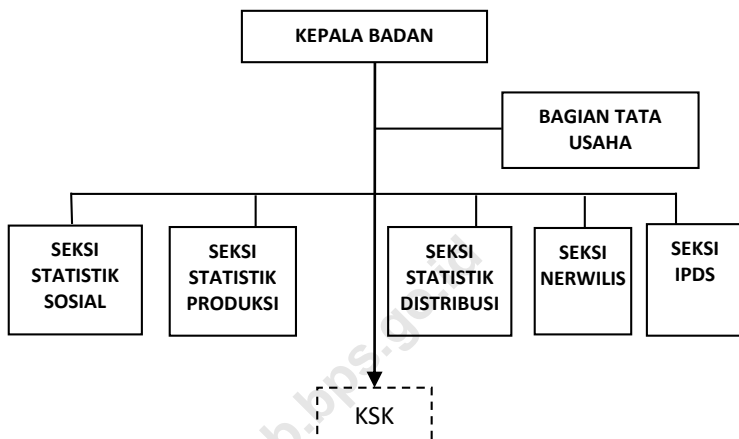
(KEADAAN AGUSTUS / IN AUGUST 2019)

Jabatan <i>Position</i>	N a m a <i>N a m e</i>	Fraksi / Partai <i>Fraction / Party</i>
(1)	(2)	(3)
Ketua / Chairman	H. SELAMAT ARIFIN, SE, M.Si	GOLKAR
Wakil Ketua / <i>Vice of Chairman</i>	SYAFRIZAL, SE	GERINDRA
	Drs. SUWARSONO	PDIP
Anggota / Member	RIZKY ARYETTA, SST, M.Si	GOLKAR
	SUHARTO, BA	GOLKAR
	NAFIAR, S.Pd, M.Si	GOLKAR
	MHD. ALI HATTA, S.Sos	GOLKAR
	ISMAR KHOMRI, SS	GOLKAR
	FAHRI ISWAHYUDI, S.Sos	GOLKAR
	AHMAD BADRI, SH	PPP
	SURYADI, SE	PPP
	Dra. DARNIA IDHA NASUTION	PPP
	MUHAMMAD SYAFI'I	PDIP
	JALASMAR SITINJAK	PDIP
	Ir. KRISTIAN MANURUNG, MM	PDIP
	RUSLAN, SH	PDIP
	Dra. TIURLAN NAPITUPULU	NASDEM
	MUKHSIN	NASDEM
	PONIRIN	NASDEM
	TAUFIK HIDAYAT	NASDEM
	AMAT MUKHTAS	PKS
	CITRA MULIADI BANGUN, SE	PKS
	USMAN, SE	HANURA
	WAGITO	HANURA
	IRWAN ZUHRI LUBIS	PKPI
	SARIANTO DAMANIK, SE	PKPI
	Hj. NURJANNAH SIMANJUNTAK	DEMOKRAT
	BUYUNG	DEMOKRAT

LAMPIRAN / Appendix 5
LANJUTAN / Continued

Jabatan Position	N a m a N a m e	Fraksi / Partai Fraction / Party
(1)	(2)	(3)
Anggota / Member	AHMAD FAHRI MELIALA, AMD	GERINDRA
	ARCHIMAN SIMBOLON, SH	GERINDRA
	PAGAR JENSWIN PANDIANGAN, S.Ked	GERINDRA
	Ir. H. YAHDI KHOIR HARAHAP, MBA	PAN
	FAHMI, SH	PAN
	CHAIRUL BARIAH	PAN
	AZHAR AMRI, AMK	PBB

LAMPIRAN / Appendix 6
STRUKTUR ORGANISASI BPS KABUPATEN BATU BARA
Organisation Structure of BPS-Statistics of Batu Bara Regency



LAMPIRAN / Appendix 7
DAFTAR NAMA PEGAWAI BPS KABUPATEN BATU BARA
List of Servants Name of BPS-Statistics of Batu Bara Regency
(KEADAAN AGUSTUS / IN AUGUST 2019)

N A M A	N I P	JABATAN
(1)	(2)	(3)
DINAR BUTAR-BUTAR, SE, M.Si	19631017 198702 2 001	KEPALA BPS
A. TATA USAHA		
1. KHAIRANI, SE	19680225 198903 2 004	KEPALA SUB BAGIAN
2. JENDRO WIYOSO, SE	19810202 200502 1 002	STAF / BENDAHARA
B. SEKSI STATISTIK SOSIAL		
1. SUDARMAJID, S.Si	19801229 200502 1 001	KEPALA SEKSI
2. SILVIA NANCY	19820326 200212 2 003	STAF
C. SEKSI STATISTIK PRODUKSI		
1. YUNI PUJI RAHAYU, SST	19830601 200602 2 001	KEPALA SEKSI
2. ULI DAMAYANTI S, S.STAT	19950111 201903 2 001	STAF
D. SEKSI STATISTIK DISTRIBUSI		
1. IRMA L. SILALAH, S.Si, MM	19751118 199901 2 001	KEPALA SEKSI
2. ANNISA R. N. S, S.STAT	19960322 201903 2 001	STAF
E. SEKSI NERACA WILAYAH DAN ANALISIS STATISTIK		
1. MARIA ULFA, SST, M.Si	19860322 200801 2 002	KEPALA SEKSI
F. SEKSI INTEGRASI PENGOLAHAN DAN DISEMINASI STATISTIK		
1. DESMINARIA S, SST	19861221 200912 2 002	KEPALA SEKSI
2. KRISMAN Y NAZARA, SST	19930910 201702 1 001	STAF
G. KOORDINATOR STATISTIK KECAMATAN (KSK)		
1. FITRIADI R PANGGABEAN, SE	19740919 200312 1 001	TANJUNG TIRAM
2. INDRA LESMANA, A.Md.Kom	19890523 201212 1 002	LIMA PULUH
3. GUSTRI L HUTAPEA, S.Si	19870828 201101 2 023	AIR PUTIH
4. KASLAN	19730720 200701 1 002	SEI SUKA
5. MUHAMMAD IQBAL, SE	19861031 200604 1 001	MEDANG DERAS

LAMPIRAN / Appendix 8
DAFTAR ALAMAT BADAN PUSAT STATISTIK (BPS) KABUPATEN/KOTA
SE-PROVINSI SUMATERA UTARA

List Address of BPS-Statistics Regency/City of Sumatera Utara Province

No.	Nama Kantor / Office	Alamat / Address	Telepon / Telp
(1)	(2)	(3)	(4)
1.	BPS Provinsi Sumatera Utara	Jl. Asrama No. 179, Medan 20123	061 - 8452343
2.	BPS Kabupaten Nias	Jl. Ampera No. 3, Gunung Sitoli	0639 - 21646
3.	BPS Kabupaten Mandailing Natal	Komp. Perkantoran Payaloting Panyabungan	0636 - 326176
4.	BPS Kabupaten Tapanuli Selatan	Jl. S. M. Raja Km 5,6 Batunadua, Padangsidimpuan	0634 - 21071
5.	BPS Kabupaten Tapanuli Tengah	Jl. N. Daulay, Pandan 22611	0634 - 25826
6.	BPS Kabupaten Tapanuli Utara	Jl. Sutan Sumurung No. 7 Tarutung 22417	0633 - 21153
7.	BPS Kabupaten Toba Samosir	Jl. Somba Debata No. 5, Onan Raja, Balige	0632 - 21480
8.	BPS Kabupaten Labuhanbatu	Jl. Flamboyan No. 3 (Komp. Ktr. Bupati) Rantauprapat	0624 - 21207
9.	BPS Kabupaten Asahan	Jl. Tusam No. 2 Kisaran 21216	0623 - 41731
10.	BPS Kabupaten Simalungun	Jl. Asahan Km 3,5 Pematangsiantar 21151	0622 - 7550253
11.	BPS Kabupaten Dairi	Jl. Pelita No. 15 Sidikalang	0627 - 21304
12.	BPS Kabupaten Karo	Jl. Letjen Djamin Ginting No.131 Berastagi	0628 - 92675
13.	BPS Kabupaten Deli Serdang	Jl. Karya Utama Komp. Pemda Deli Serdang Lubuk Pakam 20514	061 - 7955111
14.	BPS Kabupaten Langkat	Jl. T. Putra Azis No. 1 Komp. Pemda Langkat Stabat 20814	061 - 8910990
15.	BPS Kab. Nias Selatan	Jl. Baloho Indah, Teluk Dalam 22865	0630 - 7321139
16.	BPS Kab. Humbang Hasundutan	Jl. Bonan Dolok Km 3 Doloksanggul 22457	0633 - 31554
17.	BPS Kab. Pakpak Bharat	Komp. Panorama Indah Sindeka, Salak 22272	0627 - 7433065
18.	BPS Kab. Samosir	Komp. Perkantoran Pemda Samosir Blok A Desa Siopat Sosor Parbaba-Pangururan 22392	0626 - 2222490
19.	BPS Kab. Serdang Bedagai	Jl. Negara Medan-Tebing Tinggi Komp. Instansi Vertikal Sei Rampah 20695	0621 - 441805
20.	BPS Kab. Batu Bara	Jl. Lintas Sumatera Lk 5 Lima Puluh Kota 21255	0622 - 697383

LAMPIRAN / Appendix 8
LANJUTAN / Continued

No. (1)	Nama Kantor / Office (2)	Alamat / Address (3)	Telepon / Telp (4)
21.	BPS Kab. Padang Lawas Utara	Jl. Lintas Gunung Tua-Padangsidimpuan Km 4, Desa Sigama	0811 - 6251220
22.	BPS Kab. Labuhanbatu Utara	Jl. Mayor M. Siddik No. 37A Aek Kanopan 21457	0624 - 693269
23.	BPS Kab. Padang Lawas	Jl. Karya Pembangunan LK VI, Sibuhuan	0636 - 422114
24.	BPS Kota Sibolga	Jl. Tuanku Dorong Hutagalung No. 2 Sibolga 22521	0632 - 22082
25.	BPS Kota Tanjung Balai	Jl. Jend. Sudirman 559 Km 4, Tg Balai 21369	0623 - 597184
26.	BPS Kota Pematangsiantar	Jl. Porsea No. 5 Pematangsiantar 21115	0622 - 24495
27.	BPS Kota Tebing Tinggi	Jl. Gunung Lauser Komp. Pemkot, Tebing Tinggi 20614	0621 - 21733
28.	BPS Kota Medan	Jl. Gaperta/Brigjend H Abdul Manaf Lubis No. 311 Medan	061 - 8449285 061 - 8449289
29.	BPS Kota Binjai	Jl. Wolter Monginsidi No.22 Binjai 20719	061 - 8826571
30.	BPS Kota Padangsidimpuan	Jl. HT Rizal Nurdin Km 7 Pal IV Pijarkoling Padangsidimpuan	0634 - 28775
31.	BPS Kota Gunungsitoli	Jl. Sutomo No. 1278 Lasara Balihi, Gunungsitoli 22814	0639 - 22290

VISI dan MISI BPS

VISI :

BPS pelopor data statistik terpercaya untuk semua
BPS the agent of trustworthy statistical data for all

MISI :

- a. Menyediakan data statistik berkualitas melalui kegiatan statistik yang terintegrasi dan berstandar nasional maupun internasional;
Presenting statistical data quality through integrated statistical activities and national and international standards;
- b. Memperkuat Sistem Statistik Nasional yang berkesinambungan melalui pembinaan dan koordinasi di bidang statistik;
Strengthening the National Statistics System continuous through guidance and coordination in the field of statistics;
- c. Membangun insan statistik yang profesional, berintegritas dan amanah untuk kemajuan perstatistikan.
Statistical beings build professional, integrity and mandate for the advancement of statistical.

SEPULUH PRINSIP STATISTIK RESMI

Ten Principles Of Official Statistics

1. Statistik resmi menyediakan elemen yang sangat penting untuk keperluan sistem informasi kependudukan, pemerintahan, perekonomian, kemasyarakatan/sosial, lingkungan, dan lain-lain. Dalam konteks ini, statistik resmi harus bisa diakses oleh masyarakat luas, tanpa ada pilih kasih atau diskriminatif.

Official statistics provide a very important element for the purposes of population information systems, government, economy, civic / social, environmental, and other. In this context, the official statistics must be accessible by the public (equal access), with no favoritism (impartial) or discriminatory.

2. Untuk menjamin objektivitas dan kepercayaan publik terhadap statistik resmi, instansi penyelenggara statistik harus jujur mengungkapkan metode dan prosedur pengumpulan datanya, pengolahannya, serta besar kesalahan sampling dan kesalahan bukan sampling.

To ensure objectivity and public confidence in official statistics, instuisi providers must honestly reveal statistical methods and procedures for data collection, processing, and large sampling errors and nonsampling error.

3. Untuk memfasilitasi penerjemahan data yang benar, instansi penyelenggara statistik harus menyajikan datanya sesuai dengan metode dan prosedur baku ilmiah statistika.

To facilitate the translation of the correct data, instuisi organizers must present statistical data in accordance with standard scientific methods and procedures of statistics.

4. Instansi statistik berhak mengomentari dan mengkritik penyalahgunaan dan kekeliruan interpretasi akan data statistik.

Instuisi statistics entitled to comment on and criticize the abuses and mistakes will interpretasi statistical data.

5. Data untuk keperluan statistik, dapat diperoleh dari berbagai sumber baik berupa data primer maupun sekunder melalui mekanisme sensus, survei dan kompromin (kompilasi produk administrasi).

Data for statistical purposes, can be obtained from various sources such as primary and secondary data through censuses, surveys and kompromin (a compilation of administrative products).

6. Data individu yang dikumpulkan oleh instansi statistik harus dijamin kerahasiannya, dan murni hanya untuk keperluan statistik.
Individual data collected by statistical instansi should be guaranteed confidential, and purely for statistical purposes only.
7. Undang-undang, regulasi dan pengukuran-pengukuran yang digunakan dalam statistik resmi, harus diketahui dan terbuka untuk publik.
Laws, regulations, and measurements used in official statistics, must be known and open to the public.
8. Koordinasi antara instansi penyelenggara statistik (BPS) dengan instansi penyelenggara statistik sektoral dan khusus, harus terjalin secara baik dan harmonis demi untuk terciptanya Sistem Statistik Nasional.
Coordination between providers instansi statistics (BPS) with instansi sectoral statistics and special operators, should be well established and harmony for the sake of the creation of the National Statistical System.
9. Penggunaan konsep, klasifikasi, dan metode dalam statistik resmi harus berlaku secara universal agar statistik resmi yang dihasilkan terbanding antar wilayah dan antar waktu.
The use of concepts, classifications and methods in official statistics should be universally applicable to official statistics produced comparable over territory and over time.
10. Kerjasama bilateral dan multilateral antar wilayah (Provinsi, Kabupaten/Kota, dan Negara) dalam hal statistik, sangat berkontribusi terhadap peningkatan kualitas dan sistem statistik resmi antar wilayah tersebut.
Bilateral and multilateral cooperation among regions (Provincial, District, and State) in terms of statistics, so contribute to improving the quality of official statistics and sistem among provinces.

WEJANGAN STATISTIK DISCOURSE STATISTICS

1. Membangun itu sulit, tetapi jauh lebih sulit melaksanakan pembangunan tanpa dukungan data statistik.

Build it difficult, but far more difficult to implement without the support of the development of statistical data.

2. Data yang baik, akurat, bebas bias, dan terpercaya, adalah data yang dikumpulkan berdasarkan metodologi statistik yang jelas dan benar.

Good data, accurate, free of bias, and trustworthy, is based on data collected statistical methodology that is clear and true.

3. Jangan pernah mengharapkan bahwa setiap data yang dikumpulkan itu, seratus persen benar sekalipun metodologinya sudah benar, karena data itu masih dikumpulkan oleh manusia.

Never expect that any data collected that, one hundred percent true even if the methodology is correct, because the data is still collected by humans.

4. BPS dalam setiap melakukan pengumpulan data, memiliki prinsip bahwa data yang dikumpulkan itu pasti mengandung kesalahan, tetapi dalam melaporkan dan mendiseminasikan datanya BPS tidak melakukan kebohongan.

BPS in any data collection, has the principle that data collected would contain errors, but in reporting and disseminating the BPS data do not lie.



Sensus
Penduduk
2020

DATA

MENCERDASKAN BANGSA

— *Enlighten The Nation* —



**BADAN PUSAT STATISTIK
KABUPATEN BATU BARA**

Jl. Lintas Sumatera Lingk. 5 Lima Puluh Kota 21255
Telp.: (0622) 697383 Fax.: (0622) 697383
Homepage: <http://batubarakab.bps.go.id>
E-mail: batubarakab@bps.go.id

