

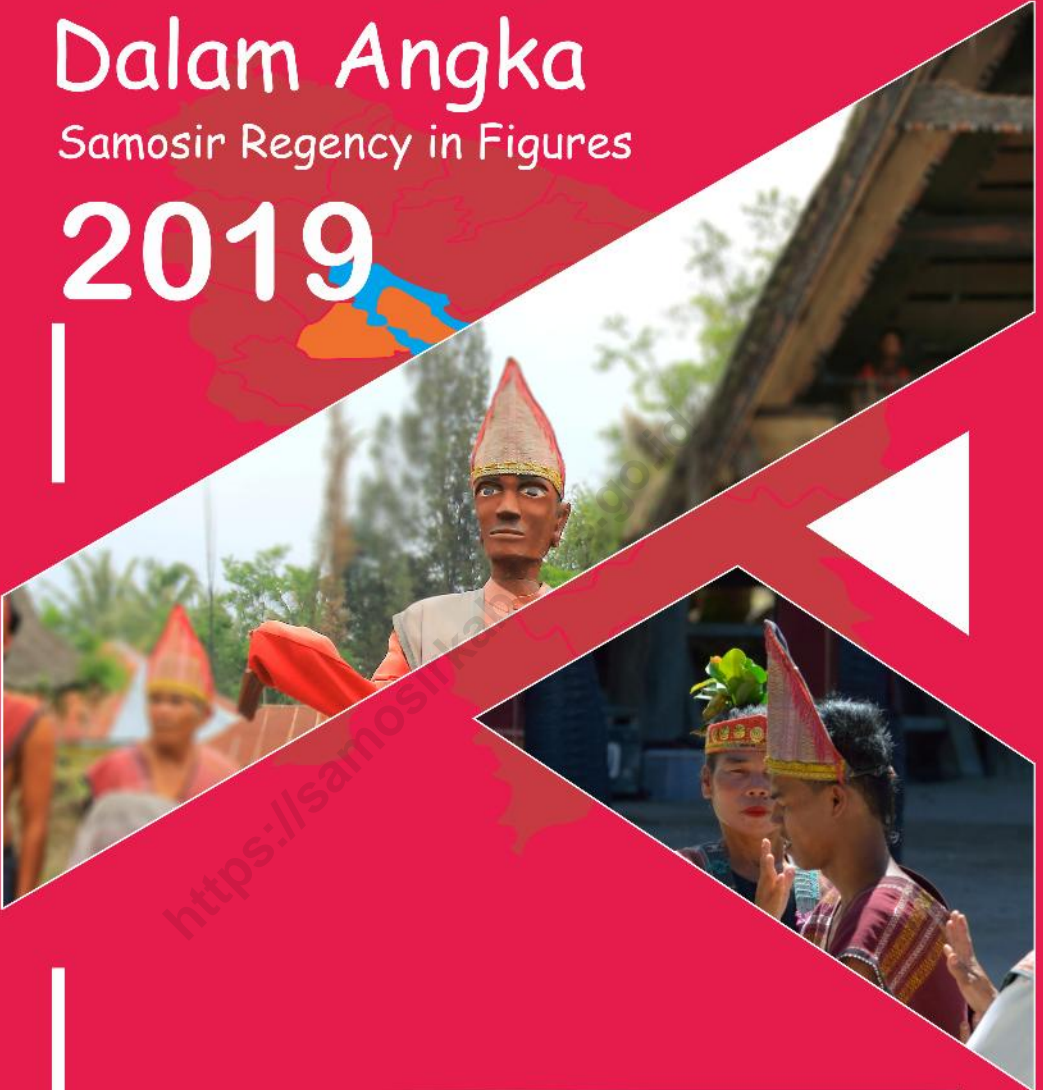
Katalog/Catalog : 1102001.1217

# KABUPATEN SAMOSIR

## Dalam Angka

Samosir Regency in Figures

# 2019



**Badan Pusat Statistik  
Kabupaten Samosir**

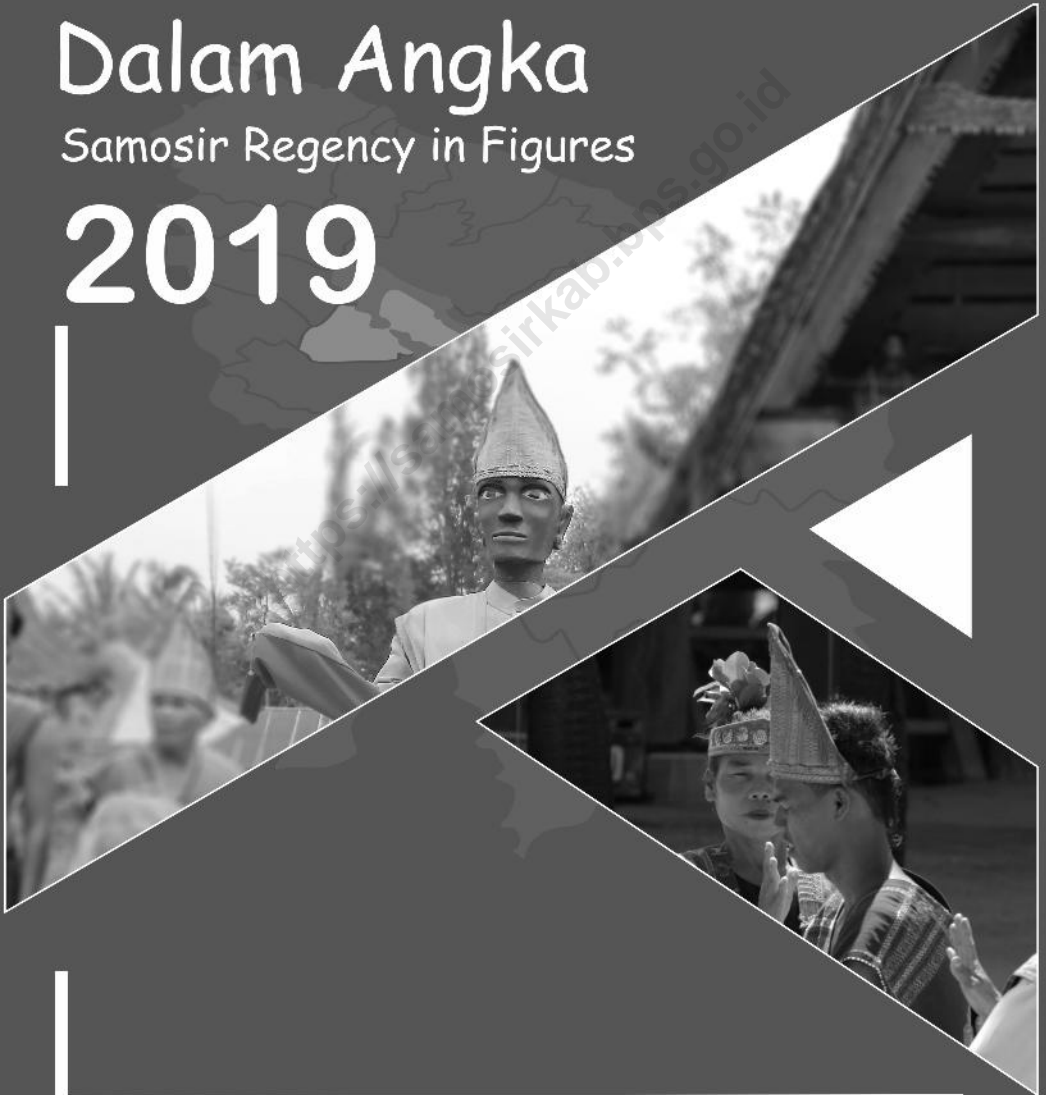
BPS- Statistics Of Samosir Regency

# KABUPATEN SAMOSIR

## Dalam Angka

Samosir Regency in Figures

# 2019



# **Kabupaten Samosir Dalam Angka** *Samosir Regency in Figures* **2019**

**ISBN: 978-602-6860-60-6**

**ISSN: 2301-976X**

**No. Publikasi/Publication Number: 12170.1902**

**Katalog/Catalog: 1102001.1217**

**Ukuran Buku/Book Size: 14,8 cm x 21 cm**

**Jumlah Halaman/Number of Pages: liv + 468 halaman /pages**

**Naskah/Manuscript:**

**Badan Pusat Statistik Kabupaten Samosir**

*BPS-Statistics of Samosir Regency*

**Penyunting/ Editor :**

**Badan Pusat Statistik Kabupaten Samosir**

*BPS-Statistics of Samosir Regency*

**Gambar Kover oleh/Cover Designed by:**

**Badan Pusat Statistik Kabupaten Samosir**

*BPS-Statistics of Samosir Regency*

**Ilustrasi Kover/Cover Illustration:**

**Tortor Sigale Gale/ Sigale Gale Tortor**

**Diterbitkan oleh/Published by:**

**© BPS Kabupaten Samosir /BPS-Statistics of Samosir Regency**

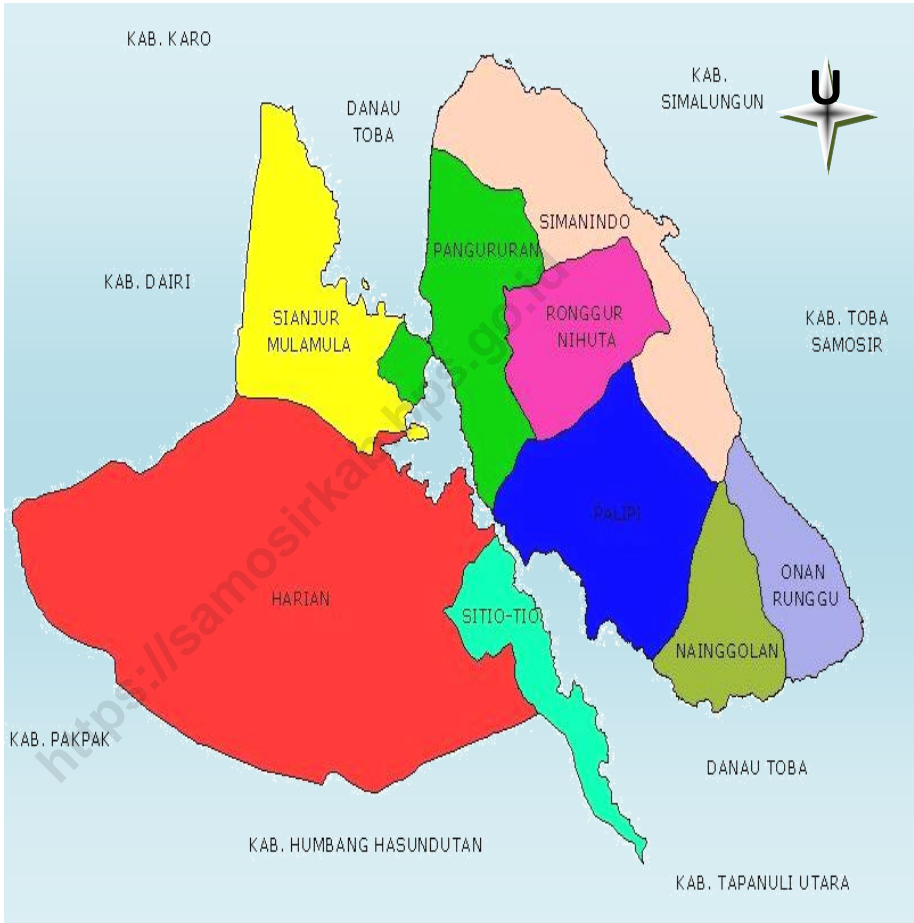
**Dicetak oleh/Printed by:**

**CV. Rilis Grafika**

**Dilarang mengumumkan, mendistribusikan, mengomunikasikan, dan/atau menggandakan sebagian atau seluruh isi buku ini untuk tujuan komersial tanpa izin tertulis dari Badan Pusat Statistik**

*Prohibited to announce, distribute, communicate, and/or copy part or all of this book for commercial purpose without permission from BPS-Statistics Indonesia*

**PETA KABUPATEN SAMOSIR**  
*MAP OF SAMOSIR REGENCY*



<https://samosirkab.bps.go.id>

**FOTO KEPALA BPS KABUPATEN SAMOSIR**  
*PHOTOGRAPH OF CHIEF OF BPS SAMOSIR*



**IR. RUDY HARLON HARIANJA**

<https://samosirkab.bps.go.id>



## KATA PENGANTAR

Kabupaten Samsir Dalam Angka 2019 merupakan publikasi tahunan yang diterbitkan oleh Badan Pusat Statistik Kabupaten Samsir. Dengan memanjatkan puji syukur ke hadirat Tuhan Yang Maha Kuasa, Badan Pusat Statistik (BPS) Kabupaten Samsir dapat menyelesaikan seri publikasi statistik tahunan **"KABUPATEN SAMOSIR DALAM ANGKA 2019"** tepat waktu.

Publikasi ini memuat data dan informasi statistik tentang keadaan geografi dan iklim, penduduk dan ketenagakerjaan, sosial, pertanian, perindustrian dan energi, perdagangan, pengangkutan, komunikasi dan pariwisata, keuangan dan harga-harga, pengeluaran dan konsumsi penduduk, pendapatan regional, kemiskinan, dan perbandingan regional Sumatera Utara, yang sangat diperlukan dalam perencanaan pembangunan regional di wilayah Kabupaten Samsir.

Sumber data dan informasi statistik yang disajikan dalam publikasi ini sebagian besar adalah data primer tahun 2018 hasil kegiatan pengumpulan data secara rutin, survei, dan sensus yang dilaksanakan oleh BPS, maupun data sekunder yang dihimpun dan dikelola oleh instansi pemerintah maupun swasta di wilayah Kabupaten Samsir.

Publikasi ini dapat terwujud berkat kerjasama dan bantuan dari berbagai pihak baik instansi pemerintah maupun swasta. Kepada semua pihak yang telah memberikan bantuan disampaikan penghargaan dan terima kasih yang sebesar-besarnya.

Walaupun publikasi ini telah dibuat dengan sebaik-baiknya, namun disadari masih terdapat kekurangan dan kesalahan. Akhirnya, saran dan kritik dari pengguna publikasi ini sangat diharapkan untuk penyempurnaan di masa yang akan datang.

Pangururan, Agustus 2019

Kepala BPS Kabupaten Samsir,

**Ir. Rudy Harlon Harianja**





## **PREFACE**

*Samosir Regency in Figures 2019 is an annual publication published by BPS-Statistics of Samosir Regency. By saying thanksgiving to the presence of God Almighty, BPS-Statistics of Samosir Regency have succeeded in completing a serial Statistical year book “**SAMOSIR REGENCY IN FIGURES 2019**” on time.*

*This Publication present statistic data and information about geographical and climate situation, population and employment, social affair, agriculture, manufacturing and energy, trade, transportation, communication and tourism, finance and prices, expenditure and consumption, regional income, poverty, and Sumatera Utara regional comparison data, that needed in regional development planning in the region of Samosir Regency.*

*A large part of statistic data and information presented in this publication are major data of year 2018 as resulted either from routine data collecting, survey, census done by BPS or secondary data coming from governmental institution and private sector in Samosir Regency.*

*This publication can be realized thanks to cooperation and assistance from various parties, both government and private institutions. To all parties who have provided assistance is expressed appreciation and gratitude as much as possible.*

*Although this publication has been made in the best possible way, it is recognized that there are still deficiencies and errors. Finally, we are kindly welcome for any suggestions and criticisms for the improvement of the contents of this yearbook.*

*Pangururan, August 2019*

*Chief Statistician of Samosir Regency,*

**Ir. Rudy Harlon Harianja**

DAFTAR PUBLIKASI STATISTIK YANG DITERBITKAN OLEH BPS KABUPATEN SAMOSIR TAHUN 2018  
*PUBLICATION LIST OF STATISTICS PUBLISHED BY BPS-STATISTICS OF SAMOSIR REGENCY IN 2018*

No.	Judul / Title	Frekwensi <i>Frequency</i>	Media/Media	
			Buku <i>Book</i>	Soft <i>copy</i>
(1)	(2)	(3)	(4)	(5)
1.	Samosir Dalam Angka 2019 <i>Samosir In Figures 2019</i>	Tahunan <i>Annual</i>	✓	✓
2.	Statistik Daerah Kabupaten Samosir 2019 <i>Statistic of Samosir Regency 2019</i>	Tahunan <i>Annual</i>	✓	✓
3.	Produk Domestik Regional Bruto Kabupaten Samosir Menurut Lapangan Usaha 2014-2018 <i>Gross Regional Domestic Bruto by Industrial of Samosir Regency 2014-2018</i>	Tahunan <i>Annual</i>	✓	✓
4.	Produk Domestik Regional Bruto Kabupaten Samosir Menurut Pengeluaran 2014-2018 <i>Gross Regional Domestic Bruto by Expenditure of Samosir Regency 2014-2018</i>	Tahunan <i>Annual</i>	✓	✓
5.	Analisis Indikator Kesejahteraan Rakyat Kabupaten Samosir 2018 <i>Indicator Analysis of Social Welfare in Samosir Regency 2018</i>	Tahunan <i>Annual</i>	✓	✓
6.	Analisis Situasi Pembangunan Manusia Kabupaten Samosir 2018 <i>Analysis of Human Development Situation in Samosir Regency 2018</i>	Tahunan <i>Annual</i>	✓	✓
7.	Kecamatan Sianjur Mula-Mula Dalam Angka 2019 <i>Sianjur Mula-Mula Subdistrict In Figures 2019</i>	Tahunan <i>Annual</i>	✓	✓
8.	Kecamatan Harian Dalam Angka 2019 <i>Harian Subdistrict In Figures 2019</i>	Tahunan <i>Annual</i>	✓	✓

No.	Judul/Title	Frekwensi Frequency	Media/Media	
			Buku Book	Soft copy
(1)	(2)	(3)	(4)	(5)
9.	Kecamatan Siotio Dalam Angka 2019 <i>Siotio Subdistrict In Figures 2019</i>	Tahunan <i>Annual</i>	✓	✓
10.	Kecamatan Onan Runggu Dalam Angka 2019 <i>Onan Runggu Subdistrict In Figures 2019</i>	Tahunan <i>Annual</i>	✓	✓
11.	Kecamatan Nainggolan Dalam Angka 2019 <i>Nainggolan Subdistrict In Figures 2019</i>	Tahunan <i>Annual</i>	✓	✓
12.	Kecamatan Palipi Dalam Angka 2019 <i>Palipi Subdistrict In Figures 2019</i>	Tahunan <i>Annual</i>	✓	✓
13.	Kecamatan Ronggur Nihuta Dalam Angka 2019 <i>Ronggur Nihuta Subdistrict In Figures 2019</i>	Tahunan <i>Annual</i>	✓	✓
14.	Kecamatan Pangururan Dalam Angka 2019 <i>Pangururan Subdistrict In Figures 2019</i>	Tahunan <i>Annual</i>	✓	✓
15.	Kecamatan Simanindo Dalam Angka 2019 <i>Simanindo Subdistrict In Figures 2019</i>	Tahunan <i>Annual</i>	✓	✓
16.	Statistik Lahan Sawah Kabupaten Samosir 2019 <i>Statistic of Wetland in Samosir Regency 2019</i>	Tahunan <i>Annual</i>	✓	✓
17.	Analisis Distribusi Pendapatan Penduduk Kabupaten Samosir 2019 <i>Analysis of Population Income Distribution in Samosir Regency 2019</i>	Tahunan <i>Annual</i>	✓	✓

## DAFTAR ISI / CONTENTS

Peta Kabupaten Samosir <i>Map of Samosir Regency</i> .....	iii
Foto Kepala BPS Kabupaten Samosir <i>Photograph of Chief of BPS Samosir</i> .....	v
Kata Pengantar Kepala BPS Kabupaten Samosir / <i>Preface of Chief of BPS Statistics of Samosir Regency</i> .....	vii
Daftar Publikasi Statistik yang Diterbitkan oleh BPS Kabupaten Samosir Tahun 2018 <i>Publication List of Statistics Published by BPS-Statistics of Samosir Regency in 2018</i> .....	ix
Daftar Isi / <i>Contents</i> .....	xi
Daftar Tabel / <i>List of Tables</i> .....	xiii
Daftar Gambar / <i>List of Figures</i> .....	xl
Sejarah Singkat Kabupaten Samosir <i>A Brief History of Samosir Regency</i> .....	xliii
Penjelasan Umum <i>Explanatory Notes</i> .....	xlvi
1 GEOGRAFI DAN IKLIM / <i>GEOGRAPHICAL AND CLIMATE</i> .....	1
1.1 Keadaan Geografi / <i>Geographical Situation</i> .....	7
1.2 Iklim / <i>Climate</i> .....	12
2 PEMERINTAHAN / <i>GOVERNMENT</i> .....	17
2.1 Wilayah Administrasi / <i>Administrative Area</i> .....	25
2.2 Pegawai Negeri Sipil / <i>Civil Servant</i> .....	33
2.3 Dewan Perwakilan Rakyat / <i>The Regional House of Representative</i> .....	55
2.4 Administrasi Pemerintah / <i>Government Administration</i> .....	61
3 PENDUDUK DAN KETENAGAKERJAAN / <i>POPULATION AND EMPLOYMENT</i> .....	77
3.1 Penduduk / <i>Population</i> .....	83
3.2 Ketenagakerjaan / <i>Employment</i> .....	93
4 SOSIAL / <i>SOCIAL</i> .....	107
4.1 Pendidikan / <i>Education</i> .....	113
4.2 Kesehatan dan Keluarga Berencana / <i>Health and Family Planning</i> .....	152
4.3 Perumahan / <i>Housing</i> .....	179
4.4 Sosial Lainnya / <i>Other Social</i> .....	190
5 PERTANIAN / <i>AGRICULTURE</i> .....	191
5.1 Tanaman Pangan / <i>Food Crops</i> .....	197
5.2 Tanaman Hortikultura / <i>Horticulture</i> .....	208

5.3	Tanaman Perkebunan / <i>Smallholders Estate</i> .....	233
5.4	Peternakan / <i>Livestock</i> .....	244
5.5	Perikanan / <i>Fishery</i> .....	252
6	PERINDUSTRIAN DAN ENERGI / <i>MANUFACTURING AND ENERGY</i> .....	259
6.1	Energi Listrik / <i>Electricity Energy</i> .....	265
6.2	Air Minum / <i>Drinking Water</i> .....	271
7	PERDAGANGAN / <i>TRADE</i> .....	279
7.1	Perdagangan / <i>Trade</i> .....	285
8	PENGANGKUTAN, KOMUNIKASI, DAN PARIWISATA / <i>TRANSPORTATION, COMMUNICATION, AND TOURISM</i> .....	295
8.1	Pengangkutan / <i>Transportation</i> .....	301
8.2	Komunikasi / <i>Communication</i> .....	323
8.3	Pariwisata / <i>Tourism</i> .....	331
8.4	Hotel / <i>Hotel</i> .....	340
9	KEUANGAN DAN HARGA-HARGA / <i>FINANCE AND PRICES</i> .....	349
9.1	Keuangan Pemerintah Daerah / <i>Regional Government Budget</i> .....	355
9.2	Perbankan dan Koperasi / <i>Banking and Cooperative</i> .....	365
9.3	Inflasi dan Harga-harga / <i>Inflation and Prices</i> .....	374
10	PENGELUARAN DAN KONSUMSI PENDUDUK / <i>EXPENDITURE AND CONSUMPTION</i> .....	379
10.1	Pengeluaran dan Konsumsi Penduduk / <i>Expenditure and Consumption</i> .....	385
11	PENDAPATAN REGIONAL / <i>REGIONAL INCOME</i> .....	389
11.1	Produk Domestik Regional Bruto / <i>Gross Regional Domestic Product</i> .....	395
12	KEMISKINAN / <i>POVERTY</i> .....	409
12.1	Kemiskinan / <i>Proverty</i> .....	415
13	PERBANDINGAN REGIONAL / <i>REGIONAL COMPARISON</i> .....	425
13.1	Perbandingan Regional / <i>Regional Comparison</i> .....	427
	Lampiran / <i>Appendices</i> .....	441

## DAFTAR TABEL / LIST OF TABLES

1.1.1	Luas Daerah, Tinggi Wilayah dan jarak ke Ibukota Kabupaten Menurut Kecamatan di Kabupaten Samosir, 2018 <i>Total Area, altitude and distance to capital regency by Subdistrict in Samosir Regency, 2018</i> .....	7
1.1.2	Letak Geografis Kabupaten Samosir, 2018 <i>Geographical Location of Samosir Regency, 2018</i> .....	8
1.1.3	Letak Geografis dan Ketinggian Kecamatan di Kabupaten Samosir, 2018 <i>Geographical and Elevation of Subdistrict in Samosir Regency, 2018</i> .....	9
1.1.4	Jarak Antar Ibukota Kecamatan di Wilayah Kabupaten Samosir (km), 2018 <i>The Distance Inter Subdistrict City in Samosir Regency (km), 2018</i> .....	11
1.2.1	Banyaknya Curah Hujan (CH) dan Hari Hujan (HH) Menurut Bulan dan Lokasi Stasiun Pengamatan di Kabupaten Samosir, 2018 <i>Number of Rainfall and Rainy Day by Month and Location of Observation Station in Samosir Regency, 2018</i> ...	12
1.2.2	Banyaknya Gempa Bumi yang Dirasakan di Kabupaten Samosir 2012-2018 <i>Frequency of Earthquakes in Samosir Regency, 2012-2018</i> .....	15
2.1.1	Banyaknya Desa/Kelurahan Menurut Kecamatan di Kabupaten Samosir, 2018 <i>Number of Villages by Subdistrict in Samosir Regency, 2018</i> .....	25
2.1.2	Banyaknya Dusun/Lingkungan Menurut Kecamatan di Kabupaten Samosir, 2018 <i>Number of Village by Subdistrict in Samosir Regency, 2018</i> .....	26
2.1.3	Luas Desa Menurut Kecamatan di Kabupaten Samosir, 2018 <i>Area of Villages by Subdistrict in Samosir Regency, 2018</i> .....	27
2.2.1	Jumlah Pegawai Negeri Sipil Menurut Jabatan dan Jenis Kelamin, 2018 <i>Number of Civil Servants by Occupation and Sex, 2018</i> .....	33
2.2.2	Jumlah Pegawai Negeri Sipil Menurut Tingkat Pendidikan dan Jenis Kelamin, 2018 <i>Number of Civil Servants by Educational Level and Sex, 2018</i> .....	34
2.2.3	Jumlah Pegawai Negeri Sipil Menurut Tingkat Kepangkatan dan Jenis Kelamin, 2018 <i>Number of Civil Servants by Hierarchy and Sex, 2018</i> .....	35
2.2.4	Banyaknya Pegawai Negeri Sipil (PNS) Daerah Otonom Kabupaten Samosir Menurut Dinas/Intansi Pemerintah dan Jenis Kelamin (jiwa), 2018 <i>Number of Autonomy Regional Civil Servant of Samosir Regency by Government Office/Institution and Sex(person), 2018</i> .....	36
2.2.5	Banyaknya Pegawai Negeri Sipil Daerah Otonom Kabupaten Samosir Menurut Kelompok Umur dan Jenis Kelamin (jiwa), 2018 <i>Number of Autonomy Regional Civil Servants of Samosir Regency by Age Group and Sex (person), 2018</i> .....	40
2.2.6	Banyaknya Pegawai Negeri Sipil Daerah Otonom Kabupaten Samosir Menurut Dinas/Intansi Pemerintah dan Tingkat Pendidikan (jiwa), 2018 <i>Number of Autonomy Regional Civil Servants of Samosir Regency by Government Office and Education Level(person), 2018</i> .....	41

2.2.7	Banyaknya Pegawai Negeri Sipil Daerah Otonom Kabupaten Samosir Menurut Dinas/Intansi Pemerintah dan Golongan Kepangkatan (jiwa), 2018 <i>Number of Autonomy Regional Civil Servant of Samosir Regency by Government Office/Institution and Hierarchy (person), 2018</i> .....	48
2.2.8	Banyaknya Pegawai Negeri Sipil Pusat dan Anggota Polisi di Kabupaten Samosir Menurut Lembaga Pemerintah dan Jenis Kelamin (jiwa), 2018 <i>Number of Central Civil Servant and Members of the Police in Samosir Regency by Government Institution and Sex (person), 2018</i> .....	51
2.2.9	Banyaknya Pegawai Negeri Sipil Pusat di Kabupaten Samosir Menurut Lembaga Pemerintah dan Golongan Kepangkatan (jiwa), 2018 <i>Number of Central Civil Servant in Samosir Regency by Government Institution and Hierarchy (person), 2018</i> .....	52
2.2.10	Banyaknya Pegawai Negeri Sipil Pusat di Kabupaten Samosir Menurut Lembaga Pemerintah dan Tingkat Pendidikan (jiwa), 2018 <i>Number of Central Civil Servants in Samosir Regency by Government Institution and Education Level (person), 2018</i> .....	53
2.2.11	Banyaknya Anggota Kepolisian dan Pegawai Negeri Pusat di Kabupaten Samosir Menurut Kantor Kepolisian dan Wilayah Tugas, 2018 <i>Number of Police Personnel and Central Civil Servant in Samosir Regency by Police Office and Area of Duty, 2018</i> .....	54
2.3.1	Banyaknya Anggota Dewan Perwakilan Rakyat Daerah (DPRD) Kabupaten Samosir Menurut Partai Politik dan Jenis Kelamin, 2018 <i>Number of Regional People's Representative Council Members of Samosir Regency by Political Party and Sex, 2018</i> .....	55
2.3.2	Banyaknya Anggota DPRD Kabupaten Samosir Menurut Fraksi dan Jenis Kelamin, 2018 <i>Number of Regional People's Representative Council Members of Samosir Regency by Fraction and Sex, 2018</i> .....	56
2.3.3	Banyaknya Anggota DPRD Kabupaten Samosir Menurut Daerah Pemilihan dan Fraksi, 2018 <i>Number of Regional People's Representative Council Members of Samosir Regency by Voting Area and Fraction, 2018</i> .....	57
2.3.4	Banyaknya Anggota DPRD Kabupaten Samosir Menurut Daerah Pemilihan dan Fraksi, 2018 <i>Number of Regional People's Representative Council Members of Samosir Regency by Voting Area and Fraction, 2018</i> .....	58
2.3.5	Banyaknya Anggota DPRD Kabupaten Samosir Menurut Daerah Pemilihan dan Jenis Kelamin, 2018 <i>Number of Regional People's Representative Council Members of Samosir Regency by Voting Area and Sex, 2018</i> .....	59
2.3.6	Banyaknya Kegiatan DPRD Kabupaten Samosir Menurut Jenis Sidang, 2012 – 2018 <i>Number of Activities of Regional People's Representative Council Members of Samosir Regency by Type of Session, 2012 – 2018</i> .....	60

2.4.1	Realisasi Penerbitan Akta Perkawinan di Kabupaten Samosir Menurut Kecamatan (dokumen), 2018 <i>Realization of Marriage Act Issued in Samosir Regency by Subdistrict (document), 2018</i> .....	61
2.4.2	Banyaknya Akta Kelahiran yang Diterbitkan di Kabupaten Samosir Menurut Kecamatan (dokumen), 2012 – 2018 <i>Number of Birth Act Issued in Samosir Regency by Subdistrict (document), 2012- 2018</i> .....	62
2.4.3	Banyaknya Akta Kelahiran yang Diterbitkan di Kabupaten Samosir Menurut Kecamatan dan Jenis Kelamin (dokumen), 2018 <i>Number of Birth Act Issued in Samosir Regency by Sex and Subdistrict (document), 2018</i> .....	63
2.4.4	Banyaknya Akta Kematian yang Diterbitkan di Kabupaten Samosir Menurut Kecamatan dan Jenis Kelamin (dokumen), 2018 <i>Number of Mortality Act Issued in Samosir Regency by Sex and Subdistrict (document), 2018</i> .....	64
2.4.5	Banyaknya Akta Kelahiran dan Kematian yang Diterbitkan di Kabupaten Samosir Setiap Bulan, 2018 <i>Number of Birth and Mortality Act Issued in Samosir Regency Each Month, 2018</i> .....	65
2.4.6	Banyaknya Sertifikat Hak Atas Tanah di Kabupaten Samosir Menurut Kecamatan (dokumen), 2010/2011 – 2017/2018 <i>Number of Certificate of Rights on Land in Samosir Regency by Subdistrict (document), 2010/2011 – 2017/2018</i> .....	67
2.4.7	Banyaknya Status Kepemilikan Tanah dan Jenis Hak Menurut Kecamatan di Kabupaten Samosir, 2018 <i>Number of Land Possesion Status and Type of Rights by Subdistrict in Samosir Regency, 2018</i> .....	68
2.4.8	Banyaknya Kecelakaan dan Pelanggaran Lalu Lintas di Kabupaten Samosir (kejadian), 2012 – 2018 <i>Frequency of Traffic Accident and Delingrent in Samosir Regency (accident), 2012 – 2018</i> .....	69
2.4.9	Banyaknya Peristiwa Kejahatan/Pelanggaran yang Dilaporkan dan Diselesaikan Menurut Jenis Kejahatan/ Pelanggaran di Kabupaten Samosir (perkara), 2018 <i>Number of Crime Reported and Cleared by Type of Crime in Samosir Regency (case), 2018</i> .....	70
2.4.10	Banyaknya Pelaku Kejahatan Menurut Jenis Kelamin dan Jenis Kejahatan di Kabupaten Samosir (orang), 2018 <i>Number of Arsonist by Type of Crime and Sex in Samosir Regency (person), 2018</i> .....	72
2.4.11	Perkara Pidana yang Masuk dan Diputuskan oleh Kejaksaan Negeri Samosir (perkara), 2018 <i>Criminal Case Reported and Solved by State Prosecution of Samosir (case), 2018</i> .....	73
2.4.12	Banyaknya Narapidana dan Tahanan Menurut Jenis Kelamin Pada Cabang Rumah Tahanan Negara Pangururan (orang), 2018 <i>Number of Prisoners and Accused Person by Sex at Branch of State Jail of Pangururan (person), 2018</i> .....	74
2.4.13	Banyaknya Narapidana dan Tahanan Menurut Jenis Kejahatan dan Pelanggaran Pada Cabang Rumah Tahanan Negara Pangururan (orang), 2012	



– 2018 Number of Prisoners and Accused Person by Type of Crime and Delinquency at Branch of State Jail of Pangururan, 2012 - 2018.....75

3.1.1	Penduduk, Laju Pertumbuhan Penduduk, Distribusi Persentase Penduduk Kepadatan Penduduk, Rasio Jenis Kelamin Penduduk Menurut Kecamatan di Kabupaten Samosir, 2018 <i>Population, Population Growth Rate, Percentage Distribution of Population, Population Density, and Population Sex Ratio by Subdistrict in Samosir Regency, 2018</i> .....	83
3.1.2	Banyaknya Penduduk dan Rumah Tangga di Kabupaten Samosir Menurut Kecamatan, 2018 <i>Population and Households of Samosir Regency by Subdistrict, 2018</i> .....	85
3.1.3	Penduduk Kabupaten Samosir Menurut Kecamatan, Jenis Kelamin (jiwa) dan Rasio Jenis Kelamin, 2018 <i>Population of Samosir Regency by Subdistrict, Sex (person), and Sex Ratio, 2018</i> .....	87
3.1.4	Penduduk Kabupaten Samosir Menurut Kelompok Umur, Jenis Kelamin (jiwa), dan Rasio Jenis Kelamin, 2018 <i>Population of Samosir Regency by Age Group, Sex (person), and Sex Ratio, 2018</i> .....	88
3.1.5	Penduduk Kabupaten Samosir Menurut Umur Tunggal, Jenis Kelamin (jiwa), dan Rasio Jenis Kelamin, 2018 <i>Population of Samosir Regency by Single age , Sex (person), and Sex Ratio, 2018</i> .....	89
3.2.1	Penduduk Kabupaten Samosir Berusia 15 Tahun ke Atas Menurut Kegiatan Seminggu yang Lalu (jiwa), Agustus 2011 – 2018 <i>Population of Samosir Regency 15 Years Aged and Over by Type of Activiy During The Previous Week (person), August 2011 - 2018</i> .....	93
3.2.2	Penduduk Kabupaten Samosir Berusia 15 Tahun ke Atas Menurut Kegiatan Seminggu yang Lalu dan Jenis Kelamin, Agustus 2018 <i>Population of Samosir Regency 15 Years Aged and Over by Type of Activiy During The Previous Week and Sex, August 2018</i> .....	95
3.2.3	Penduduk Kabupaten Samosir Berusia 15 Tahun ke Atas yang Termasuk Angkatan Kerja Menurut Pendidikan Tertinggi yang Ditamatkan dan Jenis Kelamin, Agustus 2018 <i>Population of Samosir Regency 15 Years Aged and Over Who Were in Labour Force by Educational Attainment and Sex, August 2018</i> .....	97
3.2.4	Penduduk Kabupaten Samosir Berusia 15 Tahun ke Atas yang Termasuk Angkatan Kerja Menurut Golongan Umur dan Jenis Kelamin (jiwa), Agustus 2018 <i>Population of Samosir Regency 15 Years Aged and Over Who Were in Labour Force by Age Group and Sex (person), August 2018</i> .....	99
3.2.5	Penduduk Kabupaten Samosir Berusia 15 Tahun ke Atas yang Bekerja Selama Seminggu yang Lalu Menurut Pendidikan Tertinggi yang Ditamatkan dan Jenis Kelamin (jiwa), Agustus 2018 <i>Population of Samosir Regency 15 Years Aged and Over Who Worked During The Previous Week by Educational Attainment and Sex (person), August 2018</i> .....	100

3.2.6	Penduduk Kabupaten Samsir Berusia 15 Tahun ke Atas yang Bekerja Selama Seminggu yang Lalu Menurut Lapangan Pekerjaan Utama dan Jenis kelamin (jiwa), Agustus 2018 <i>Population of Samsir Regency 15 Years Aged and Over Who Worked During The Previous Week by Main Industry and Sex (person), August 2018</i> .....	101
3.2.7	Penduduk Kabupaten Samsir Berusia 15 Tahun ke Atas yang Bekerja Selama Seminggu yang Lalu Menurut Jenis Kelamin dan Status Pekerjaan Utama (jiwa), Agustus 2018 <i>Population of Samsir Regency 15 Years Aged and Over Who Worked During The Previous Week by Type of Main Employment Status and Sex (person), August 2018</i> .....	103
3.2.8	Penduduk Kabupaten Samsir Berusia 15 Tahun ke Atas yang Termasuk Pengangguran Terbuka Menurut Pendidikan Tertinggi yang Damatkan dan Jenis Kelamin (jiwa), Agustus 2018 <i>Population of Samsir Regency 15 Years Aged and Over Who Were Categorized Unemployment by Educational Attainment and Sex (person), August 2018</i> .....	104
3.2.9	Tingkat Partisipasi Angkatan Kerja (TPAK) dan Tingkat Pengangguran Terbuka (TPT) Kabupaten samsir dan Provinsi Sumatera Utara (persen) 2008-2018 <i>Labour Force Participation Rate (LFPR) and Open Unemployment Rate (OUR) or Samsir Regency and Sumatera Utara province (percent) 2008-2018</i> .....	105
4.1.1	Jumlah Sekolah, Guru, dan Murid Taman Kanak-Kanak (TK) di Bawah Kementerian Pendidikan dan Kebudayaan Menurut Kecamatan di Kabupaten Samsir, 2018/2019 <i>Number of Schools, Teachers, and Pupils in Kindergarten Under The Ministry of Education and Culture by Subdistrict in Samsir Regency, 2018/2019</i> .....	113
4.1.2	Jumlah Sekolah, Guru, dan Murid Raudatul Athfal (RA) di Bawah Kementerian Agama Menurut Kecamatan di Kabupaten Samsir, 2018/2019 <i>Number of Schools, Teachers, and Pupils in Raudatul Athfal (RA) Under The Ministry of Religious Affairs by Subdistrict in Samsir Regency, 2018/2019</i> .....	114
4.1.3	Jumlah Sekolah, Guru, dan Murid Sekolah Dasar (SD) di Bawah Kementerian Pendidikan dan Kebudayaan Menurut Kecamatan di Kabupaten Samsir, 2017/2018 <i>Number of Schools, Teachers, and Pupils in Primary Schools Under The Ministry of Education and Culture by Subdistrict in Samsir Regency, 2017/2018</i> .....	115
4.1.4	Jumlah Sekolah, Guru, dan Murid Madrasah Ibtidaiyah (MI) di Bawah Kementerian Agama Menurut Kecamatan di Kabupaten Samsir, 2018/2019 <i>Number of Schools, Teachers, and Pupils in Madrasah Ibtidaiyah (MI) Under The Ministry of Religious Affairs by Subdistrict in Samsir Regency, 2018/2019</i>	116
4.1.5	Banyaknya Sekolah, Guru dan Murid Menurut Tingkat Pendidikan dan Tahun Ajaran di Kabupaten Samsir 2013/2014-2018/2019 <i>Number of School,</i>	

	<i>Teacher, and Student by Education Level and School Year in Samosir Regency 2013/2014-2018/2019</i> .....	117
4.1.6	Jumlah Sekolah, Guru, dan Murid Madrasah Tsanawiyah (MTs) di Bawah Kementerian Agama Menurut Kecamatan di Kabupaten Samosir, 2018/2019 <i>Number of Schools, Teachers, and Pupils in Madrasah Tsanawiyah (MTs) Under The Ministry of Religious Affairs by Subdistrict in Samosir Regency, 2018/2019</i>	118
4.1.7	Jumlah Sekolah, Guru, dan Murid Sekolah Menengah Pertama (SMP) di Bawah Kementerian Pendidikan dan Kebudayaan Menurut Kecamatan di Kabupaten Samosir, 2017/2018 <i>Number of Schools, Teachers, and Pupils in Junior High Schools Under The Ministry of Education and Culture by Subdistrict in Samosir Regency, 2017/2018</i> .....	119
4.1.8	Jumlah Sekolah, Guru, dan Murid Sekolah Menengah Kejuruan (SMK) di Bawah Kementerian Pendidikan dan Kebudayaan Menurut Kecamatan di Kabupaten Samosir, 2017/2018 <i>Number of Schools, Teachers, and Pupils in Vocational High Schools Under The Ministry of Education and Culture by Subdistrict in Samosir Regency, 2017/2018</i> .....	120
4.1.9	Jumlah Sekolah, Guru, dan Murid Madrasah Aliyah (MA) di Bawah Kementerian Agama Menurut Kecamatan di Kabupaten Samosir, 2018/2019 <i>Number of Schools, Teachers, and Pupils in Madrasah Aliyah (MA) Under The Ministry of Religious Affairs by Subdistrict in Samosir Regency, 2018/2019</i> .....	121
4.1.10	Jumlah Desa/Kelurahan yang Memiliki Fasilitas Sekolah Menurut Kecamatan dan Tingkat Pendidikan di Kabupaten Samosir, 2018 <i>Number of Schools, Teachers, and Pupils in Madrasah Aliyah (MA) Under The Ministry of Religious Affairs by Subdistrict in Samosir Regency, 2018/2019</i> .....	122
4.1.11	Banyaknya Sekolah Menurut Kecamatan dan Tingkat Pendidikan di Kabupaten Samosir (unit), Tahun Ajaran 2018/2019 <i>Number of School by Subdistrict and Education Level in Samosir Regency (unit), School Year 2017/2018</i> .....	123
4.1.12	Jumlah Sekolah, Guru, dan Murid Sekolah Menengah Atas (SMA) di Bawah Kementerian Pendidikan dan Kebudayaan Menurut Kecamatan di Kabupaten Samosir, 2017/2018 <i>Number of Schools, Teachers, and Pupils in Senior High Schools Under The Ministry of Education and Culture by Subdistrict in Samosir Regency, 2017/2018</i> .....	124
4.1.13	Banyaknya Kelas Menurut Kecamatan dan Tingkat Pendidikan di Kabupaten Samosir, Tahun Ajaran 2018/2019 <i>Number of Class by Subdistrict and Education Level in Samosir Regency, School Year 2017/2018</i> .....	125
4.1.14	Jumlah Desa/Kelurahan yang Memiliki Fasilitas Sekolah Menurut Kecamatan dan Tingkat Pendidikan di Kabupaten Samosir, 2018 <i>Number of Villages Having Educational Facilities by Subdistrict and Educational Level in Samosir Regency, 2018</i> .....	126

4.1.15	Banyaknya Lokal Menurut Kecamatan dan Tingkat Pendidikan di Kabupaten Samosir, Tahun Ajaran 2018/2019 <i>Number of Classroom by Subdistrict and Education Level in Samosir Regency, School Year 2017/2018</i> .....	127
4.1.16	Banyaknya Sekolah Dasar (SD) Negeri dan Swasta Menurut Kecamatan di Kabupaten Samosir, Tahun Ajaran 2018/2019 <i>Number of State and Private Primary School in Samosir Regency by Subdistrict, School Year 2017/2018</i> .....	128
4.1.17	Banyaknya Sekolah Menengah Tingkat Pertama (SMP) Negeri dan Swasta Menurut Kecamatan di Kabupaten Samosir (unit), Tahun Ajaran 2018/2019 <i>Number of State and Private Junior High School by Subdistrict in Samosir Regency (unit), School Year 2017/2018</i> .....	129
4.1.18	Banyaknya Sekolah Menengah Umum (SMU) Negeri dan Swasta Menurut Kecamatan di Kabupaten Samosir (unit), Tahun Ajaran 2018/2019 <i>Number of State and Private Senior High School by Subdistrict in Samosir Regency (unit), School Year 2017/2018</i> .....	130
4.1.19	Banyaknya Sekolah Menengah Kejuruan (SMK) Negeri dan Swasta Menurut Kecamatan di Kabupaten Samosir (unit), Tahun Ajaran 2018/2019 <i>Number of State and Private Vocational Senior High School by Subdistrict in Samosir Regency (unit), School Year 2017/2018</i> .....	131
4.1.20	Banyaknya Kelas dan Lokal Sekolah Dasar (SD/Sederajat) Negeri dan Swasta Menurut Kecamatan di Kabupaten Samosir, Tahun Ajaran 2018/2019 <i>Number of Class and Classroom of State and Private Primary School by Subdistrict in Samosir Regency, School Year 2017/2018</i> .....	132
4.1.21	Banyaknya Kelas dan Lokal Sekolah Menengah Tingkat Pertama (SMP) Negeri dan Swasta Menurut Kecamatan di Kabupaten Samosir, Tahun Ajaran 2018/2019 <i>Number of Class and Classroom of State and Private Junior High School by Subdistrict in Samosir Regency, School Year 2017/2018</i> .....	133
4.1.22	Banyaknya Kelas dan Lokal Sekolah Menengah Umum (SMU) Negeri dan Swasta Menurut Kecamatan di Kabupaten Samosir, Tahun Ajaran 2018/2019 <i>Number of Class and Classroom of State and Private Senior High School by Subdistrict in Samosir Regency, School Year 2017/2018</i> .....	134
4.1.23	Banyaknya Kelas dan Lokal Sekolah Menengah Kejuruan (SMK) Negeri dan Swasta Menurut Kecamatan di Kabupaten Samosir, Tahun Ajaran 2018/2019 <i>Number of Class and Classroom of State and Private Vocational Senior High School by Subdistrict in Samosir Regency, School Year 2017/2018*</i> .....	135
4.1.24	Banyaknya Murid Menurut Kecamatan dan Tingkat Pendidikan di Kabupaten Samosir (jiwa), Tahun Ajaran 2018/2019 <i>Number of Student by Subdistrict and Education Level in Samosir Regency (person), School Year 2018/2019</i> .....	136
4.1.25	Banyaknya Murid Sekolah Taman Kanak-Kanak (TK) Menurut Kecamatan dan Jenis Kelamin di Kabupaten Samosir (jiwa), Tahun Ajaran 2018/2019 <i>Number</i>	

	<i>of Kindergartens by Subdistrict and Sex in Samosir Regency (person), School Year 2018/2019</i> .....	137
4.1.26	Banyaknya Murid Sekolah Dasar (SD) Negeri dan Swasta Menurut Kecamatan dan Jenis Kelamin di Kabupaten Samosir (jiwa), Tahun Ajaran 2018/2019 <i>Number of Student of State and Private Primary School by Subdistrict and Sex in Samosir Regency (person), School Year 2018/2019</i> .....	138
4.1.27	Banyaknya Murid Sekolah Menengah Tingkat Pertama (SMP) Negeri dan Swasta Menurut Kecamatan dan Jenis Kelamin di Kabupaten Samosir (jiwa), Tahun Ajaran 2018/2019 <i>Number of Student of State and Private Junior High School by Subdistrict and Sex in Samosir Regency (person), School Year 2018/2019</i> .....	139
4.1.28	Banyaknya Murid Sekolah Menengah Umum (SMU) Menurut Kecamatan dan Jenis Kelamin di Kabupaten Samosir (jiwa), Tahun Ajaran 2018/2019 <i>Number of Student of Senior High School by Subdistrict and Sex in Samosir Regency (person), School Year 2018/2019</i> .....	140
4.1.29	Banyaknya Murid Sekolah Menengah Kejuruan (SMK) Menurut Kecamatan dan Jenis Kelamin di Kabupaten Samosir (jiwa), Tahun Ajaran 2018/2019 <i>Number of Student of Vocational Senior High School by Subdistrict and Sex in Samosir Regency (person), School Year 2018/2019</i> .....	141
4.1.30	Banyaknya Murid Sekolah Dasar (SD) dan Kelas Menurut Kecamatan di Kabupaten Samosir (jiwa), Tahun Ajaran 2018/2019 <i>Number of Student of Primary School by Subdistrict and Class in Samosir Regency (jiwa), School Year 2018/2019</i> .....	142
4.1.31	Banyaknya Murid Sekolah Menengah Tingkat Pertama (SMP) Menurut Kecamatan dan Kelas di Kabupaten Samosir (jiwa), Tahun Ajaran 2018/2019 <i>Number of Student of Junior High School by Subdistrict and Class in Samosir Regency (person), School Year 2018/2019</i> .....	143
4.1.32	Banyaknya Guru Menurut Kecamatan dan Tingkat Pendidikan di Kabupaten Samosir (jiwa), Tahun Ajaran 2018/2019 <i>Number of Teacher by Subdistrict and Education Leve in Samosir Regency (person), School Year 2018/2019</i> .....	144
4.1.33	Banyaknya Guru Sekolah Dasar (SD) Negeri dan Swasta Menurut Kecamatan dan Jenis Kelamin di Kabupaten Samosir (jiwa), Tahun Ajaran 2018/2019 <i>Number of Teacher of State and Private Primary School by Subdistrict and Sex in Samosir Regency (person), School Year 2018/2019</i> .....	145
4.1.34	Banyaknya Guru Sekolah Menengah Tingkat Pertama (SMP) Negeri dan Swasta Menurut Kecamatan dan Jenis Kelamin di Kabupaten Samosir (jiwa), Tahun Ajaran 2018/2019 <i>Number of Teacher of State and Private Junior High School by Subdistrict and Sex in Samosir Regency (person), School Year 2018/2019</i> ....	146

4.1.35	Banyaknya Guru Sekolah Dasar (SD) Menurut Kecamatan dan Tingkat Pendidikan di Kabupaten Samosir (jiwa), Tahun Ajaran 2018/2019 <i>Number of Teacher of Primary School by Subdistrict and Education Level in Samosir Regency (person), School Year 2018/2019</i> .....	147
4.1.36	Banyaknya Guru Sekolah Menengah Tingkat Pertama (SMP) Menurut Kecamatan dan Tingkat Pendidikan di Kabupaten Samosir (jiwa), Tahun Ajaran 2018/2019 <i>Number of Teacher of Junior High School by Subdistrict and Education Level in Samosir Regency (person), School Year 2018/2019</i> .....	148
4.1.37	Rasio Murid Taman Kanak-Kanak (TK) Terhadap Sekolah, Kelas, dan Guru Menurut Kecamatan di Kabupaten Samosir, Tahun Ajaran 2018/2019 <i>Ratio of Student on School, Class, and Teacher of Kindergartens by Subdistrict in Samosir Regency, School Year 2018/2019</i> .....	149
4.1.38	Rasio Murid Sekolah Dasar (SD) Terhadap Sekolah, Kelas, dan Guru Menurut Kecamatan di Kabupaten Samosir, Tahun Ajaran 2018/2019 <i>Ratio of Student on School, Class and Teacher of Primary School by Subdistric in Samosir Regency, School Year 2018/2019</i> .....	150
4.1.39	Rasio Murid Sekolah Menengah Tingkat Pertama (SMP) Terhadap Sekolah, Kelas dan Guru Menurut Kecamatan di Kabupaten Samosir, Tahun Ajaran 2018/2019 <i>Ratio of Student on School, Class and Teacher of Junior High School by Subdistrict in Samosir Regency, School Year 2018/2019</i> .....	151
4.2.1	Jumlah Desa/Kelurahan Yang Memiliki Sarana Kesehatan Menurut Kecamatan di Kabupaten Samosir, 2018 .....	152
4.2.2	Jumlah Tenaga Kesehatan Menurut Kecamatan di Kabupaten Samosir, 2018...153	
4.2.3	Angka Harapan Hidup ( $e^o$ ) Kabupaten Samosir dan Provinsi Sumatera Utara, 2011 – 2018 <i>Life Expectancy (<math>e^o</math>) of Samosir Regency and Sumatera Utara Province, 2011-2018</i> .....	154
4.2.4	Jumlah Rumah Sakit Umum, Rumah Sakit Khusus, Rumah Sakit/Rumah Bersalin, Puskesmas, Klinik/Balai Kesehatan, Posyandu, dan Polindes Menurut Kecamatan di Kabupaten Samosir, 2018 <i>Number of General Hospital, Special Hospital, Maternity Hospital and Public Health Center, Medical Clinic, Integrated Service Post, Village maternity Cottage by Subdistrict in Samosir Regency, 2018</i> .....	155
4.2.5	Persentase Penduduk Kabupaten Samosir yang Mempunyai Keluhan Kesehatan Selama Sebulan yang Lalu Menurut Kelompok Umur dan Jenis Kelamin (persen), 2016 – 2018 <i>Percentage of Population of Samosir Regency Who Had Health Complaint During The Previous Month by Age Group and Sex (percent), 2016 - 2018</i> .....	156
4.2.6	Banyaknya Fasilitas Kesehatan di Kabupaten Samosir Menurut Jenisnya (unit), 2012- 2018 <i>Number of Health Facilities in Samosir Regency by Type (unit), 2012 - 2018</i> .....	157

4.2.7	Banyaknya Fasilitas Kesehatan Pemerintah dan Swasta di Kabupaten Samosir Menurut Jenisnya (unit), 2018 <i>Number of State and Private Health Facilities in Samosir Regency by Type (unit), 2018</i> .....	158
4.2.8	Banyaknya Fasilitas Kesehatan di Kabupaten Samosir Menurut Kecamatan (unit), 2018 <i>Number of Health Facilities in Samosir Regency by Subdistrict (unit), 2018</i> .....	159
4.2.9	Banyaknya Tenaga Kesehatan Pemerintah di Kabupaten Samosir Menurut Kecamatan (orang), 2018 <i>Number of State Health Workers in Samosir Regency by Subdistrict (person), 2018</i> .....	162
4.2.10	Banyaknya Dokter di Kabupaten Samosir Menurut Status dan Kecamatan (orang), 2018 <i>Number of Physicians in Samosir Regency by Subdistrict (person), 2018</i> .....	163
4.2.11	Banyaknya Tenaga Paramedis di Kabupaten Samosir Menurut Kecamatan (orang), 2018 <i>Number of Medical Nurses in Samosir Regency by Subdistrict (person), 2018</i> .....	164
4.2.12	Banyaknya Tenaga Non Medis di Kabupaten Samosir Menurut Kecamatan (orang), 2018 <i>Number of Non Medical Nurses in Samosir Regency by Subdistrict (person), 2018</i> .....	165
4.2.13	Banyaknya Penderita Rawat Jalan di Puskesmas Selama 0 - 28 Hari Menurut Jenis Penyakit di Kabupaten Samosir (orang), 2013 – 2018 <i>Number of Patients Keeping at Home In Clinic for 0 - 28 Days by Type of Diseases in Samosir Regency (person), 2013 - 2018</i> .....	166
4.2.14	Banyaknya Penderita Rawat Jalan di Puskesmas Selama 28 Hari - 1 Tahun Menurut Jenis Penyakit di Kabupaten Samosir (orang), 2014 – 2018 <i>Number of Patients Keeping at Home In Clinic for 28 Days Until One Year by Type of Diseases in Samosir Regency (person), 2014 - 2018</i> .....	167
4.2.15	Banyaknya Penderita Rawat Jalan di Puskesmas Selama 1 - 4 Tahun Menurut Jenis Penyakit di Kabupaten Samosir (orang), 2013 – 2018 <i>Number of Patients Keeping at Home In Clinic for 1- 4 years by Type of Diseases in Samosir Regency (person), 2013 - 2018</i> .....	168
4.2.16	Banyaknya Penderita Menurut Jenis Penyakit dan Golongan Umur Penderita di Kabupaten Samosir (orang), 2018 <i>Number of Patients by Type of Diseases and Age Group in Samosir Regency (person), 2018</i> .....	169
4.2.17	Persentase Penduduk Yang Mempunyai Keluhan Kesehatan dan Berobat Jalan Menurut Kelompok Umur dan Jenis Kelamin di Kabupaten Samosir dan Provinsi Sumatera Utara, 2018 <i>Percentage of Population Who Treated as Outpatient During The Previous Months by Age Group and Sex in Samosir Regency and Sumatera Utara Province, 2018</i> .....	171
4.2.18	Persentase Penduduk Kabupaten Samosir Berumur 10 Tahun ke Atas Menurut Status Perkawinan dan Jenis Kelamin (persen), 2018 <i>Percentage of Population</i>	

	<i>of Samosir Regency Aged 10 Years And Over by Marriage Status and Sex (percent), 2018.....</i>	<i>172</i>
4.2.19	Persentase Penduduk Wanita Berusia 10 Tahun ke Atas yang Pernah Kawin Menurut Usia Perkawinan Pertama di Kabupaten Samosir (persen), 2013 – 2018 <i>Percentage of Ever Merried Women Aged Over 10 Years by Aged at First Marriage in Samosir Regency (percent), 2013 – 2018 .....</i>	<i>173</i>
4.2.20	Banyaknya Pasangan Usia Subur (PUS), Akseptor Aktif dan Akseptor Baru Menurut Kecamatan di Kabupaten Samosir, 2018 <i>Number of Fertile Couple, Active and New Acceptor by Subdistrict in Samosir Regency, 2018.....</i>	<i>174</i>
4.2.21	Banyaknya Klinik Keluarga Berencana dan Jenis Alat Kontrasepsi yang Digunakan Menurut Kecamatan di Kabupaten Samosir, 2018 <i>Number of Family Planning Clinics and Type of Used Contraceptive by Subdistrict in Samosir Regency, 2018.....</i>	<i>175</i>
4.2.22	Banyaknya Akseptor Baru dan Alat Kontrasepsi yang Digunakan Menurut Kecamatan di Kabupaten Samosir (orang), 2018 <i>Number of New Acceptors and Used Contraceptive by Subdistrict in Samosir Regency (person), 2018.....</i>	<i>177</i>
4.3.1	Persentase Rumah Tangga Menurut Status Penguasaan Bangunan Tempat Tinggal yang Ditempati di Kabupaten Samosir (persen), 2018 <i>Percentage of Household by Tenure of Housing Unit in Samosir Regency (percent), 2018.....</i>	<i>179</i>
4.3.2	Persentase Rumah Tangga Menurut Luas Lantai dan Rata-Rata Luas Lantai Per Kapita di Kabupaten Samosir (persen), 2013 – 2018 <i>Percentage of Household by Floor Area and Average of Floor Area Per Capita in Samosir Regency (percent), 2013 - 2018.....</i>	<i>180</i>
4.3.3	Jumlah Desa/Kelurahan yang Mengalami Bencana Alam <sup>2</sup> Menurut Kecamatan di Kabupaten Samosir, 2018 <i>Number of Villages<sup>1</sup>that Had Natural Disaster<sup>2</sup>by Subdistrict in Samosir Regency, 2018 .....</i>	<i>181</i>
4.3.4	Persentase Rumah Tangga Menurut Jenis Dinding Rumah Terlulus di Kabupaten Samosir (persen), 2013– 2018 <i>Percentage of Household by Wall Main Material in Samosir Regency (percent), 2013 – 2018 .....</i>	<i>182</i>
4.3.5	Persentase Rumah Tangga Menurut Jenis Atap Rumah Terbanyak di Kabupaten Samosir (persen), 2013– 2018 <i>Percentage of Household by Roof Main Material in Samosir Regency (percent), 2013- 2018.....</i>	<i>183</i>
4.3.6	Persentase Rumah Tangga Menurut Sumber Penerangan Utama di Kabupaten Samosir (persen), 2012 - 2018 <i>Percentage of Household by Main Source of Light in Samosir Regency (percent), 2012 – 2018 .....</i>	<i>184</i>
4.3.7	Persentase Rumah Tangga Menurut Sumber Air Minum di Kabupaten Samosir (persen), 2012 – 2018 <i>Percentage of Household by Source of Drinking Water in Samosir Regency (percent), 2012 – 2018.....</i>	<i>185</i>



4.3.8	Persentase Rumah Tangga Menurut Tempat Pembuangan Akhir Kotoran/Tinja di Kabupaten Samosir (persen), 2013 - 2018 <i>Percentage of Household by Place of Final Defecation in Samosir Regency (percent), 2013 – 2013</i> .....	186
4.3.9	Persentase Rumah Tangga Menurut Jenis Tempat Pembuangan Air Besar di Kabupaten Samosir (persen), 2013- 2018 <i>Percentage of Household by Closet Facility in Samosir Regency (percent), 2013 – 2018</i> .....	187
4.3.10	Persentase Rumah Tangga Menurut Fasilitas Buang Air Besar di Kabupaten Samosir (persen), 2012 – 2018 <i>Percentage of Household in Samosir Regency by Toilet Facility (percent), 2012 - 2018</i> .....	188
4.3.11	Persentase Rumah Tangga Menurut Bahan Bakar Utama untuk Memasak di Kabupaten Samosir (persen), 2014 – 2018 <i>Percentage of Household by Main Fuel for Cooking in Samosir Regency (percent), 2014 -2018</i> .....	189
4.4.1	Banyaknya Rumah Ibadah Menurut Kecamatan di Kabupaten Samosir (unit), 2018 <i>Number of Place of Worships by Subdistrict in Samosir Regency, (unit), 2018</i> .....	190
5.1.1	Luas Panen, Produksi dan Produktivitas Padi Sawah dan Padi Ladang di Kabupaten Samosir, 2006 – 2018 <i>Harvest Area, Production and Productivity of Wet and Dry Land Paddy in Samosir Regency, 2006 - 2018</i> .....	197
5.1.2	Luas Panen, Produksi dan Produktivitas Padi Sawah di Kabupaten Samosir, 2006 – 2017 <i>Harvest Area, Production and Productivity of Wet Land Paddy in Samosir Regency, 2006 - 2017</i> .....	199
5.1.3	Luas Lahan Sawah Menurut Kecamatan dan Jenis Pengairan di Kabupaten Samosir, 2018 <i>Area of Wetland by Subdistrict and Type of Irrigation in Samosir Regency, 2018</i> .....	200
5.1.4	Luas Panen, Produksi dan Produktivitas Jagung Menurut Kecamatan di Kabupaten Samosir, 2018 <i>Harvest Area, Production and Productivity of Maize by Subdistrict in Samosir Regency, 2018</i> .....	201
5.1.5	Luas Panen, Produksi dan Produktivitas Kacang Kedelai Menurut Kecamatan di Kabupaten Samosir,2018 <i>Harvest Area, Production and Productivity of Soyabean by Subdistrict in Samosir Regency,2018</i> .....	202
5.1.6	Luas Panen, Produksi dan Produktivitas Kacang Tanah Menurut Kecamatan di Kabupaten Samosir,2018 <i>Harvest Area, Production and Productivity of Peanut by Subdistrict in Samosir Regency, 2018</i> .....	203
5.1.7	Luas Panen, Produksi dan Produktivitas Ubi Kayu Menurut Kecamatan di Kabupaten Samosir, 2018 <i>Harvest Area, Production and Productivity of Cassava by Subdistrict in Samosir Regency, 2018</i> .....	204
5.1.8	Luas Panen, Produksi dan Produktivitas Ubi Jalar Menurut Kecamatan di Kabupaten Samosir, 2018 <i>Harvest Area. Production and Productivity of Sweet Potato by Subdistrict in Samosir Regency, 2018</i> .....	205

5.1.9	Luas Panen, Produksi dan Produktivitas Tanaman Pangan Menurut Jenis Tanaman dan Sub Round di Kabupaten Samosir, 2018 <i>Harvest Area, Production and Productivity of Food Crops by Type of Crop and Sub Round in Samosir Regency, 2018</i> .....	206
5.2.1	Luas Panen Tanaman Sayuran Menurut Kecamatan dan Jenis Tanaman di Kabupaten Samosir (ha), 2018 <i>Harvested Area of Vegetables by Subdistrict and Kind of Plant in Samosir Regency (ha), 2018</i> .....	208
5.2.2	Produksi Tanaman Sayuran Menurut Kecamatan dan Jenis Tanaman di Kabupaten Samosir (kuintal), 2018 <i>Production of Vegetables by Subdistrict and Kind of Plant in Samosir Regency (quintal), 2018</i> .....	209
5.2.3	Luas Panen Tanaman Sayuran dan Buah–Buahan Semusim Menurut Jenis Tanaman (ha), 2018 <i>Harvested Area of Seasonal Vegetables and Fruits by Kind of Plant (ha), 2018</i> .....	210
5.2.4	Produksi Tanaman Sayuran dan Buah–Buahan Semusim Menurut Jenis Tanaman (kuintal), 2018 <i>Production of Seasonal Vegetables and Fruits by Kind of Plant (quintal), 2018</i> .....	211
5.2.5	Luas Panen Tanaman Biofarmaka Menurut Kecamatan dan Jenis Tanaman di Kabupaten Samosir (m2), 2018 <i>Harvested Area of Medicinal Plants by Subdistrict and Kind of Plant in Samosir Regency (m2), 2018</i> .....	212
5.2.6	Produksi Tanaman Biofarmaka Menurut Kecamatan dan Jenis Tanaman di Kabupaten Samosir (kg), 2018 <i>Production of Medicinal Plants by Subdistrict and Kind of Plant in Samosir Regency (kg), 2018</i> .....	213
5.2.7	Luas Panen Tanaman Biofarmaka Menurut Jenis Tanaman (m2), 2018 <i>Harvested Area of Medicinal Plants by Kind of Plant (m2), 2018</i> .....	214
5.2.8	Produksi Tanaman Biofarmaka Menurut Jenis Tanaman (kg), 2018 <i>Production of Medicinal Plants by Kind of Plant (kg), 2018</i> .....	215
5.2.9	Luas Panen Tanaman Hias Menurut Kecamatan dan Jenis Tanaman di Kabupaten Samosir (m2), 2018 <i>Harvested Area of Ornamental Plants by Subdistrict and Kind of Plant in Samosir Regency (m2), 2018</i> .....	216
5.2.10	Produksi Tanaman Hias Menurut Kecamatan dan Jenis Tanaman di Kabupaten Samosir (tangkai), 2018 <i>Production of Ornamental Plants by Subdistrict and Kind of Plant in Samosir Regency (stalks), 2018</i> .....	217
5.2.11	Luas Panen Tanaman Hias Menurut Jenis Tanaman (m2), 2018 <i>Harvested Area of Ornamental Plants by Kind of Plant (m2), 2018</i> .....	218
5.2.12	Produksi Tanaman Hias Menurut Jenis Tanaman (tangkai), 2018 <i>Production of Ornamental Plants by Kind of Plant (stalks), 2018</i> .....	219
5.2.13	Produksi Buah-buahan Menurut Jenis Tanaman Menurut Kecamatan di Kabupaten Samosir (kuintal), 2018 <i>Production of Fruits by Kind of Plant by Subdistrict in Samosir Regency (quintal), 2018</i> .....	220

5.2.14	Produksi Buah–Buahan dan Sayuran Tahunan Menurut Jenis Tanaman (kuintal), 2018 <i>Production of Annual Fruits and Vegetables by Kind of Plant (quintal), 2018</i> .....	221
5.2.15	Luas Panen, Produksi dan Produktivitas Tanaman Cabe Menurut Kecamatan di Kabupaten Samosir, 2018 <i>Harvest Area, Production and Productivity of Chilli by Subdistrict in Samosir Regency, 2018</i> .....	222
5.2.16	Luas Panen, Produksi dan Produktivitas Tanaman Kacang Panjang Menurut Kecamatan di Kabupaten Samosir, 2018 <i>Harvest Area, Production and Productivity of Yard Long Beans by Subdistrict in Samosir Regency, 2018</i> .....	223
5.2.17	Luas Panen, Produksi dan Produktivitas Tanaman Kangkung Menurut Kecamatan di Kabupaten Samosir, 2018 <i>Harvest Area, Production and Productivity of Swamp Cabbage by Subdistrict in Samosir Regency, 2018</i> .....	224
5.2.18	Luas Panen, Produksi dan Produktivitas Tanaman Kentang Menurut Kecamatan di Kabupaten Samosir, 2018 <i>Harvest Area, Production and Productivity of Yard Potatoes by Subdistrict in Samosir Regency, 2018</i> .....	225
5.2.19	Luas Panen, Produksi dan Produktivitas Tanaman Ketimun Menurut Kecamatan di Kabupaten Samosir, 2018 <i>Harvest Area, Production and Productivity of Cucumber by Subdistrict in Samosir Regency, 2018</i> .....	226
5.2.20	Luas Panen, Produksi dan Produktivitas Tanaman Kubis Menurut Kecamatan di Kabupaten Samosir, 2018 <i>Harvest Area, Production and Productivity of Cabbage by Subdistrict in Samosir Regency, 2018</i> .....	227
5.2.21	Luas Panen, Produksi dan Produktivitas Tanaman Tomat Menurut Kecamatan di Kabupaten Samosir, 2018 <i>Harvest Area, Production and Productivity of Tomato by Subdistrict in Samosir Regency, 2018</i> .....	228
5.2.22	Luas Panen, Produksi dan Produktivitas Tanaman Bawang Putih Menurut Kecamatan di Kabupaten Samosir, 2018 <i>Harvest Area, Production and Productivity of Garlic by Subdistrict in Samosir Regency, 2018</i> .....	229
5.2.23	Luas Panen, Produksi dan Produktivitas Tanaman Kacang Merah Menurut Kecamatan di Kabupaten Samosir, 2018 <i>Harvest Area, Production and Productivity of Kidney Bean by Subdistrict in Samosir Regency, 2018</i> .....	230
5.2.24	Luas Panen, Produksi dan Produktivitas Tanaman Cabai Rawit Menurut Kecamatan di Kabupaten Samosir, 2018 <i>Harvest Area, Production and Productivity of Red Papper by Subdistrict in Samosir Regency, 2018</i> .....	231
5.2.25	Produksi Buah-buahan di Kabupaten Samosir Menurut Jenis Tanaman (ton), 2012 – 2018 <i>Production of Fruits in Samosir Regency by Type of Plant (ton), 2012 - 2018</i> .....	232
5.3.1	Luas Areal Tanaman Perkebunan Menurut Kecamatan dan Jenis Tanaman di Kabupaten Samosir (ribu ha), 2018 <i>Planted Area of Estate Crops by Subdistrict and Type of Crops in Samosir Regency (thousand ha), 2018</i> .....	233

5.3.2	Produksi Perkebunan Menurut Kecamatan dan Jenis Tanaman di Kabupaten Samosir (ribu ton), 2018 <i>Production of Estates by Subdistrict and Type of Crops in Samosir Regency (thousand tons), 2018</i> .....	234
5.3.3	Luas Tanaman Perkebunan Menurut Jenis Tanaman di Kabupaten Samosir (ha), 2013 – 2018 <i>Planting Area of Smallholders Estates by Type of Plant in Samosir Regency(ha), 2013 – 2018</i> .....	235
5.3.4	Produksi Perkebunan Menurut Jenis Tanaman di Kabupaten Samosir, 2013 – 2018 <i>Production of Smallholders Estates by Type of Plant in Samosir Regency, 2013 - 2018</i> .....	236
5.3.5	Luas Tanaman dan Produksi Perkebunan Menurut Jenis Tanaman di Kabupaten Samosir, 2018 <i>Planting Area and Production of Smallholders Estates by Type of Plant in Samosir Regency, 2018</i> .....	237
5.3.6	Luas Tanaman dan Produksi Kopi Menurut Kecamatan di Kabupaten Samosir, 2018 <i>Planting Area and Production of Coffee by Subdistrict in Samosir Regency, 2018</i> .....	238
5.3.7	Luas Tanaman dan Produksi Coklat Menurut Kecamatan di Kabupaten Samosir, 2018 <i>Planting Area and Production of Cocoa in Samosir Regency by Subdistrict, 2018</i> .....	239
5.3.8	Luas Tanaman dan Produksi Kemiri Menurut Kecamatan di Kabupaten Samosir, 2018 <i>Planting Area and Production of Candlenut in Samosir Regency by Subdistrict, 2018</i> .....	240
5.3.9	Luas Tanaman dan Produksi Cengkeh Menurut Kecamatan di Kabupaten Samosir, 2018 <i>Planting Area and Production of Clove by Subdistrict in Samosir Regency, 2018</i> .....	241
5.3.10	Luas Tanaman dan Produksi Aren Menurut Kecamatan di Kabupaten Samosir, 2018 <i>Planting Area and Production of Sugar Palm by Subdistrict in Samosir Regency, 2018</i> .....	242
5.3.11	Luas Tanaman dan Produksi Kelapa Menurut Kecamatan di Kabupaten Samosir, 2018 <i>Planting Area and Production of Coconut by Subdistrict in Samosir Regency, 2018</i> .....	243
5.4.1	Populasi Ternak Besar Menurut Kecamatan dan Jenis Ternak di Kabupaten Samosir (ekor), 2018 <i>Livestock Population by Subdistrict and Kind of Livestock in Samosir Regency (tail), 2018</i> .....	244
5.4.2	Populasi Ternak Besar Menurut Kecamatan dan Jenis Ternak di Kabupaten Samosir (ekor), 2018 <i>Livestock Population by Subdistrict and Kind of Livestock in Samosir Regency (tail), 2018</i> .....	246
5.4.3	Populasi Ternak Unggas Menurut Kecamatan dan Jenis Ternak di Kabupaten Samosir (ekor), 2018 <i>Poultry Population by Subdistrict and Kind of Poultry in Samosir Regency (ekor), 2018</i> .....	247

5.4.4	Banyaknya Ternak yang Dipotong dan Jenis Ternak Menurut Kecamatan di Kabupaten Samosir (ekor), 2018 <i>Number of Slaughtered Livestock and Kind of Livestock by Subdistrict in Samosir Regency (tail), 2018</i> .....	248
5.4.5	Produksi Daging Ternak Menurut Kecamatan dan Jenis Ternak di Kabupaten Samosir (ton), 2018 <i>Meat Production by Subdistrict and Kind of Livestock in Samosir Regency (ton), 2018</i> .....	249
5.4.6	Produksi Daging Menurut Kecamatan dan Jenis Unggas di Kabupaten Samosir (ton), 2018 <i>Meat Production by Subdistrict and Kind of Poultry in Samosir Regency (ton), 2018</i> .....	250
5.4.7	Produksi Telur Menurut Kecamatan dan Jenis Unggas di Kabupaten Samosir (kilogram), 2018 <i>Egg Production by Subdistrict and Kind of Poultry in Samosir Regency (kilogram), 2018</i> .....	251
5.5.1	Banyaknya Rumah Tangga Budi Daya Perikanan Menurut Jenis Budi Daya dan Penangkapan Ikan di Kabupaten Samosir, 2018 <i>Number of Fish Cultivation Household by Kind fish Cultivation and Catching in Samosir Regency, 2018</i> .....	252
5.5.2	Luas Lahan Budi Daya Ikan Menurut Kecamatan dan Jenisnya di Kabupaten Samosir, 2018 <i>Planting Area of Fish Cultivation by Subdistrict and Type in Samosir Regency, 2018</i> .....	253
5.5.3	Produksi Ikan Menurut Kecamatan dan Asal Tangkapan di Kabupaten Samosir (ton), 2018 <i>Fish Production by Subdistrict and Catching Area in Samosir Regency (ton), 2018</i> .....	255
5.5.4	Produksi Ikan Menurut Kecamatan dan Jenis Budi Daya di Kabupaten Samosir (ton), 2018 <i>Fish Production by Subdistrict and Type of Cultivation in Samosir Regency(ton), 2018</i> .....	256
5.5.5	Produksi Menurut Jenis Ikan dan Asal Penangkapan Ikan di Kabupaten Samosir (ton), 2018 <i>Fish Production by Kind of Fish and Catching Area in Samosir Regency (ton), 2018</i> .....	257
6.1.1	Banyaknya Pelanggan Energi Listrik Pada PT. PLN (Persero) ULP Pangururan Menurut Kecamatan (pelanggan), 2010 – 2017 <i>Number of Electricity Energy Customers that Registered at PT. PLN (Persero) Sub Branch of Pangururan by Subdistrict (customers), 2011 – 2018</i> .....	265
6.1.2	Banyaknya Pelanggan Energi Listrik Pada PT. PLN (Persero) ULP Pangururan Menurut Kategori Pelanggan (pelanggan), 2012 – 2018 <i>Number of Electricity Energy Customers that Registered at PT. PLN (Persero) Sub Branch of Pangururan by Category of Customer (customers),2012 – 2018</i> .....	267
6.1.3	Banyaknya Daya Listrik (VA) Tersambung Pada PT. PLN (Persero) ULP Pangururan Menurut Kategori Pelanggan (KVA),2013 – 2018 <i>Total of Connected Power that Registered at PT. PLN (Persero) Sub Branch of Pangururan by Category of Customer (KVA), 2013– 2018</i> .....	268

6.1.4	Nilai Penjualan Energi Listrik Pada PT. PLN (Persero) ULP Pangurusan Menurut Kategori Pelanggan, 2012– 2018 (juta rupiah) <i>Value of Electricity Energy Sale that Registered at PT. PLN (Persero) Sub Branch of Pangurusan by Category of Customer, 2012 – 2018 (million rupiahs)</i> .....	269
6.1.5	Panjang Jaringan Listrik PT. PLN (Persero) Menurut Jenis Jaringan di Kabupaten Samosir, 2012 – 2018 <i>Length of Electricity Network of PT. PLN (Persero) by Type of Network in Samosir Regency, 2012 - 2018</i> .....	270
6.2.1	Banyaknya Pelanggan, Air Minum yang Disalurkan, dan Nilai oleh PDAM Tirtanadi Cabang Samosir, 2009 – 2018 <i>Number of Customers, Volume, and Production of Drinking Water Distributed by PDAM Tirtanadi Branch Samosir, 2009 - 2018</i> .....	271
6.2.2	Banyaknya Desa/Kelurahan yang Dialiri Air Minum PDAM Tirtanadi Cabang Samosir dan Banyaknya Pelanggan Menurut Kecamatan, 2018 <i>Number of Villages and Customers Serviced by PDAM Tirtanadi Branch of Samosir by Subdistrict, 2018</i> .....	273
6.2.3	Banyaknya Pelanggan, Air Minum yang Disalurkan, dan Nilai pada PDAM Tirtanadi Cabang Samosir Menurut Kategori Pelanggan, 2018 <i>Number of Customers, Volume, and Value of Drinking Water Distributed by PDAM Tirtanadi Branch of Samosir by Category of Customer, 2018</i> .....	274
6.2.4	Perkembangan Banyaknya Pelanggan Air Minum Menurut Kategori Pelanggan pada PDAM Tirtanadi Cabang Samosir, 2014 – 2018 <i>Growth of Number of Customers of Drinking Water by Category of Customer Registered at PDAM Tirtanadi Branch of Samosir, 2014 - 2018</i> .....	275
6.2.5	Perkembangan Banyaknya Air Minum yang disalurkan oleh PDAM Tirtanadi Cabang Samosir Menurut Kategori Pelanggan, 2014 - 2018 (m <sup>3</sup> ) <i>Growth of Volume of Drinking Water Distributed by PDAM Tirtanadi Branch of Samosir by Category of Customer, 2014 – 2018 (m<sup>3</sup>)</i> .....	276
6.2.6	Nilai Air Minum yang Disalurkan oleh PDAM Tirtanadi Cabang Samosir Menurut Kategori Pelanggan (ribuan rupiah), 2014-2018 <i>Value of Drinking Water Distributed by PDAM Tirtanadi Branch of Samosir by Category of Customer (thousand rupiahs), 2014 – 2018</i> .....	277
6.2.7	Banyaknya dan Nilai Bahan Kimia yang Dipakai oleh PDAM Tirtanadi Cabang Samosir Menurut Jenis Bahan Kimia 2010 – 2016* <i>Total and Value of Chemical Materials Used by PDAM Tirtanadi Branch of Samosir by Type of Chemical Materials 2010 – 2016*</i> .....	278
7.1.1	Distribusi Perusahaan/Usaha dan Pekerja Menurut Lapangan Usaha di Kabupaten Samosir (persen), 2016 <i>Number of Establishment and Employee by Establishment Industry in Samosir Regency (percent), 2016</i> .....	285

7.1.2	Distribusi Perusahaan/Usaha Menurut Kecamatan di Kabupaten Samosir (persen), 2016 <i>Number of Establishment by Subdistrict in Samosir Regency (percent), 2016</i> .....	286
7.1.3	Banyaknya Surat Izin Usaha Perdagangan (SIUP) yang Diterbitkan Menurut Golongan Usaha dan Bentuk Badan Hukum di Kabupaten Samosir (dokumen), 2012 – 2018 <i>Number of Issued Trade Lisencc Certificate (SIUP) by Scale of Establishment and Legal Emity in Samosir Regency (document), 2012 – 2018</i> ..	287
7.1.4	Banyaknya Surat Izin Usaha Perdagangan (SIUP) yang Diterbitkan Menurut Kecamatan dan Golongan Usaha di Kabupaten Samosir (dokumen), 2018 <i>Number of Issued Trade Lisencc Certificate (SIUP) by Subdistrict and Scale of Establishment in Samosir Regency (dokumen), 2018</i> .....	288
7.1.5	Banyaknya Surat Izin Usaha Perdagangan (SIUP) yang Diterbitkan Menurut Kecamatan dan Bentuk Badan Hukum di Kabupaten Samosir (dokumen), 2018 <i>Number of Issued Trade Lisencc Certificate (SIUP) by Subdistrict and Legal Emity in Samosir Regency (document), 2018</i> .....	290
7.1.6	Banyaknya Tanda Daftar Perusahaan (TDP) yang Diterbitkan Menurut Badan Hukum Usaha di Kabupaten Samosir, 2010 – 2018 <i>Number of Issued Establishment Registered Sign (TDP) by Legal Emity in Samosir Regency, 2010 - 2018</i> .....	291
7.1.7	Banyaknya Perusahaan/Usaha yang Memiliki Tanda Daftar Perusahaan (TDP) Menurut Kecamatan dan Badan Hukum Usaha di Kabupaten Samosir (unit), 2018 <i>Number of Bearer of Establishment Registered Sign (TDP) by Subdistrict and Legal Emity in Samosir Regenc (unit), 2018</i> .....	292
7.1.8	Nama Pekan Tradisional Menurut Kecamatan, Tempat dan Hari di Kabupaten Samosir, 2018 <i>Name of Tradisional Market by Subdistrict, Location and Day in Samosir Regency, 2018</i> .....	293
8.1.1	Panjang Jalan di Kabupaten Samosir Menurut Tahun dan Status Jalan (km), 2009 – 2018 <i>Length of Road in Samosir Regency by Year and Status of Road (km), 2009 – 2018</i> .....	301
8.1.2	Panjang Jalan di Kabupaten Samosir Menurut Keadaan dan Status Jalan (km), 2018 <i>Length of Road in Samosir Regency by Condition and Status of Road (km), 2018</i> .....	303
8.1.3	Panjang Jalan Provinsi di Kabupaten Samosir Menurut Kecamatan dan Jenis Permukaan (km), 2018 <i>Length of Province Road in Samosir Regency by Subdistrict and Type of Surface (km), 2018</i> .....	304
8.1.4	Panjang Jalan Provinsi Menurut Kecamatan dan Kondisi Jalan di Kabupaten Samosir (km), 2018 <i>Length of Province Road by Subdistrict and Condition of Road in Samosir Regency (km), 2018</i> .....	305

8.1.5	Panjang Jalan Kabupaten Menurut Kecamatan dan Jenis Permukaan di Kabupaten Samosir (km), 2018 <i>Length of Regency Road by Subdistrict and Type of Surface in Samosir Regency (km), 2018</i> .....	306
8.1.6	Panjang Jalan Kabupaten Menurut Kecamatan dan Kondisi Jalan di Kabupaten Samosir (km), 2018 <i>Length of Regency Road by Subdistrict And Condition of Road in Samosir Regency (km), 2018</i> .....	307
8.1.7	Banyaknya Perusahaan dan Armada Angkutan Umum yang Memiliki Izin Trayek di Kabupaten Samosir (unit), 2018 <i>Number of Company and Fleet of Public Transportation Owning the Route Permit in Samosir Regency (unit), 2018</i> .....	308
8.1.8	Banyaknya Sarana Angkutan Danau Menurut Jenis Angkutan Danau di Kabupaten Samosir (unit), 2012 – 2018 <i>Number of Lake Transportation Mode by Type of Lake Transportation Mode in Samosir Regency (unit), 2012 – 2018</i> .	309
8.1.9	Banyaknya Dermaga Danau di Kabupaten Samosir Menurut Kecamatan (unit), 2018 <i>Number of Pier of Lake in Samosir Regency by Subdistrict (unit), 2018</i> .....	310
8.1.10	Banyaknya Kunjungan Kapal dan Penumpang Melalui Dermaga Simanindo di Kabupaten Samosir (kunjungan), 2012 – 2018 <i>Number of Ship Visit and Passenger at Pier of Lake of Simanindo in Samosir Regency (visit), 2012 - 2018</i>	312
8.1.11	Banyaknya Kunjungan Kapal dan Penumpang Melalui Dermaga Simanindo Menurut Bulan di Kabupaten Samosir, 2018 <i>Number of Ship Visit and Passenger at Pier of Lake of Simanindo by Month in Samosir Regency, 2018</i> ....	313
8.1.12	Banyaknya Kunjungan Kapal dan Penumpang Melalui Dermaga Siallagan di Kabupaten Samosir, 2013-2018 <i>Number of Ship Visit and Passenger at Pier of Lake of Siallagan Samosir Regency, 2013 – 2018</i> .....	314
8.1.13	Banyaknya Kunjungan Kapal, Penumpang, dan Barang Melalui Dermaga Tomok (Tour) di Kabupaten Samosir, 2013 –2018 <i>Number of Ship Visit, Passenger, and Cargo at Pier of Lake of Tomok (Tour) in Samosir Regency, 2013 - 2018</i> .....	315
8.1.14	Banyaknya Kunjungan Kapal, Penumpang, dan Barang Menurut Bulan Melalui Dermaga Tomok (Tour) di Kabupaten Samosir, 2018 <i>Number of Ship Visit, Passenge, and Cargo at Pier of Lake of Tomok (Tour) in Samosir Regency by Month, 2018</i> .....	316
8.1.15	Banyaknya Kunjungan Kapal dan Penumpang Melalui Dermaga Tomok (Wisata) di Kabupaten Samosir, 2012 – 2018 <i>Number of Ship Visit and Passenger at Pier of Lake of Tomok (Wisata) in Samosir Regency, 2012 - 2018</i> .	317
8.1.16	Banyaknya Kunjungan Kapal dan Penumpang Melalui Dermaga Tomok (Wisata) Menurut Bulan di Kabupaten Samosir, 2018 <i>Number of Ship Visit and Passenger at Pier of Lake of Tomok (Wisata) in Samosir Regency, 2018</i> .....	318
8.1.17	Banyaknya Kunjungan Kapal, Penumpang, dan Barang Melalui Dermaga Pangururan di Kabupaten Samosir, 2012 – 2018 <i>Number of Ship Visit,</i>	



	<i>Passenger, and Cargo at Pier of Lake Of Panguruan in Samosir Regency, 2012 - 2018.....</i>	<i>319</i>
8.1.18	Banyaknya Kunjungan Kapal, Penumpang, dan Barang Melalui Dermaga Nainggolan di Kabupaten Samosir, 2012- 2018 <i>Number of Ship Visit, Passenger, and Cargo at Pier of Lake of Nainggolan in Samosir Regency, 2012 - 2018.....</i>	<i>320</i>
8.1.19	Banyaknya Kunjungan Kapal, Penumpang, dan Barang Melalui Dermaga Nainggolan Menurut Bulan di Kabupaten Samosir, 2018 <i>Number of Ship Visit, Passenger, and Cargo at Pier of Lake of Nainggolan by Month in Samosir Regency, 2018.....</i>	<i>321</i>
8.1.20	Banyaknya Kunjungan Kapal, Penumpang, dan Barang Melalui Dermaga Onan Runggu Menurut Bulan, 2018 <i>Number of Ship Visit, Passenger, and Cargo at Pier of Lake of Onan Runggu by Month, 2018 .....</i>	<i>322</i>
8.2.1	Banyaknya Kantor Pos di Kabupaten Samosir Menurut Kecamatan dan Lokasi (unit), 2018 <i>Number of Post Offices in Samosir Regency by Subdistrict and Location (unit), 2018.....</i>	<i>323</i>
8.2.2	Banyaknya Surat yang Dikirim dan Diterima Menurut Kantor Pos/Kecamatan di Kabupaten Samosir (surat), 2018 <i>Number of Sent and Received Mails by Post Office/Subdistrict in Samosir Regency (letter), 2018.....</i>	<i>324</i>
8.2.3	Banyaknya Surat yang Dikirim dan Diterima di Seluruh Kantor Pos Di Kabupaten Samosir Menurut Bulan (surat), 2018 <i>Number of Sent and Received Mails at the Whole of Post Office in Samosir Regency by Month (letter), 2018 .....</i>	<i>326</i>
8.2.4	Frekuensi Wesel Pos dan Nilai Uang yang Dikirim dan Diterima di Kabupaten Samosir Menurut Kantor Pos, 2018 <i>Frequency and Amount of Sent and Received Postal Money Orders in Samosir Regency by Post Office, 2018 .....</i>	<i>328</i>
8.2.5	Frekuensi Wesel Pos dan Nilai Uang yang Dikirim dan Diterima di Seluruh Kantor Pos di Kabupaten Samosir Menurut Bulan, 2018 <i>Frequency and Amount of Sent and Received Postal Money Orders at The Whole of Post Office in Samosir Regency by Month, 2018.....</i>	<i>329</i>
8.2.6	Banyaknya Sambungan Telepon dan Speedy di Kabupaten Samosir (sambungan), 2012 – 2018 <i>Number of Phone and Speedy Linkage in Samosir Regency (linkage), 2012 – 2018 .....</i>	<i>330</i>
8.3.1	Banyaknya Kunjungan Wisatawan Ke Kabupaten Samosir Menurut Tahun dan Jenis Wisatawan (kali), 2010 – 2018 <i>Number of Tourist Visit to Samosir Regency by Year and Type of Tourists (time), 2010 – 2018.....</i>	<i>331</i>
8.3.2	Banyaknya Kunjungan Wisatawan Asing dan Nusantara ke Kabupaten Samosir Menurut Bulan (kali), 2012 – 2018 <i>Number of Foreign and Domestic Tourists Visit to Samosir Regency by Month (time), 2012 – 2018 .....</i>	<i>333</i>
8.3.3	Banyaknya Kunjungan Wisatawan ke Kabupaten Samosir Menurut Bulan dan Jenis Wisatawan (kali), 2018 <i>Number of Tourists Visit to Samosir Regency by Month and Type of Tourists (time), 2018.....</i>	<i>334</i>

8.3.4	Objek Wisata di Kabupaten Samosir Menurut Nama Objek Wisata, Kecamatan dan Potensi Wisata, 2018 <i>Tourism Object in Samosir Regency by Name of Tourism Object, Subdistrict and Potency, 2018</i> .....	335
8.3.5	Pendapatan Asli Daerah dari Retribusi Objek Wisata, Izin Hotel/Restoran dan Bar di Kabupaten Samosir (000 rupiah), 2014 – 2018 <i>Local Government Genuine Revenues from Tourism Object Retribution, Hotel/Restaurant and Bar Tax in Samosir Regency (000 rupiah), 2014 – 2018</i> .....	339
8.4.1	Banyaknya Hotel dan Akomodasi Lainnya, Kamar dan Tempat Tidur Menurut Kecamatan di Kabupaten Samosir (unit), 2018 <i>Number of Hotel and Other Accommodation, Room and Bedroom by Subdistrict in Samosir Regency (unit), 2018</i> .....	340
8.4.2	Banyaknya Hotel dan Akomodasi Lainnya Kelas Bintang, Nonbintang/Melati dan Akomodasi Lainnya Menurut Kecamatan di Kabupaten Samosir (unit), 2018 <i>Number of Starred Hotel, Non Starred/Jasmine Hotel and Other Accommodation by Subdistrict in Samosir Regency (unit), 2018</i> .....	341
8.4.3	Banyaknya Hotel Kelas Bintang Menurut Kecamatan di Kabupaten Samosir (unit), 2018 <i>Number of Starred Hotel by Subdistrict in Samosir Regency (unit), 2018</i> .....	342
8.4.4	Banyaknya Kamar Hotel dan Akomodasi Lainnya Kelas Bintang, Nonbintang/Melati dan Akomodasi Lainnya Menurut Kecamatan di Kabupaten Samosir (unit), 2018 <i>Number of Rooms of Starred Hotel, Non Starred/Jasmine Hotel and Other Accommodation by Subdistrict in Samosir Regency (unit), 2018</i> .....	343
8.4.5	Banyaknya Kamar Hotel Kelas Bintang Menurut Kecamatan di Kabupaten Samosir (unit), 2018 <i>Number of Rooms of Starred Hotel by Subdistrict in Samosir Regency (unit), 2018</i> .....	344
8.4.6	Banyaknya Tempat Tidur Hotel dan Akomodasi Kelas Bintang, Nonbintang/Melati dan Akomodasi Lainnya Menurut Kecamatan di Kabupaten Samosir (unit), 2018 <i>Number of Beds of Starred Hotel, Non Starred/Jasmine Hotel and Other Accommodation by Subdistrict in Samosir Regency (unit), 2018</i> .....	345
8.4.7	Banyaknya Tempat Tidur Hotel Kelas Bintang Menurut Kecamatan di Kabupaten Samosir (unit), 2018 <i>Number of Bed of Starred Hotel by Subdistrict in Samosir Regency (unit), 2018</i> .....	346
8.4.8	Tingkat Penghunian Kamar Hotel dan Akomodasi lainnya Menurut Klasifikasi Di Kabupaten Samosir (persen), 2012– 2018 <i>Room Occupancy Rate of Hotels and Other Accomodation by Classification in Samosir Regency (percent), 2012 – 2018</i> .....	347

9.1.1	Target dan Realisasi Anggaran Pendapatan dan Belanja Pemerintah Daerah Kabupaten Samosir (juta rupiah), 2018 <i>Target and Actual Budget of Regional Government of Samosir Regency (million rupiahs), 2018</i> .....	355
9.1.2	Realisasi Penerimaan Pemerintah Daerah Kabupaten Samosir (juta rupiah), 2013 – 2018 <i>Actual Revenues of Regional Government of Samosir Regency (million rupiahs), 2013 – 2018</i> .....	358
9.1.3	Persentase Realisasi Penerimaan Terhadap Jumlah Penerimaan Pemerintah Daerah Kabupaten Samosir Menurut Sumber Penerimaan (persen), 2012 – 2018 <i>Percentage of Actual Revenues on Total of Revenues of Regional Government of Samosir Regency by Source of Revenues (percent), 2012 – 2018</i> .....	359
9.1.4	Persentase Realisasi Penerimaan Terhadap Target Penerimaan Pemerintah Daerah Kabupaten Samosir Menurut Sumber Penerimaan (persen), 2012– 2018 <i>Percentage of Actual of Revenues by Source of Revenues on Target of Revenues of Regional Government of Samosir Regency (percent), 2012– 2018</i> .....	360
9.1.5	Realisasi Belanja Pemerintah Daerah Kabupaten Samosir Menurut Jenis Belanja (juta rupiah), 2013 – 2018 <i>Actual Expenditures of Regional Government of Samosir Regency by Type of Expenditures (million rupiahs), 2013 - 2018</i> .....	361
9.1.6	Persentase Realisasi Belanja Terhadap Jumlah Belanja Pemerintah Daerah Kabupaten Samosir Menurut Jenis Belanja (persen), 2013 – 2018 <i>Percentage of Actual Expenditures on Total of Expenditures of Regional Government of Samosir Regency by Type of Expenditures , 2013 – 2018</i> .....	362
9.1.7	Persentase Realisasi Belanja Terhadap Target Belanja Pemerintah Daerah Kabupaten Samosir Menurut Jenis Belanja (persen), 2013 – 2018 <i>Percentage of Actual Expenditures on Target of Expenditures of Regional Government of Samosir Regency by Type of Expenditures (percent), 2013 – 2018</i> .....	363
9.1.8	Target Dan Realisasi Pajak dan Restribusi Daerah (ribu rupiah), 2018 <i>Target and Actual of Local Taxes and Retribution Revenues (thousands rupiahs), 2018</i> .....	364
9.2.1	Jumlah Aktiva Rupiah dan Valuta Asing Bank Umum dan BPR menurut Kelompok Bank di Provinsi Sumatera Utara (juta rupiah), 2014-2018 <i>Total Rupiah and Foreign Currency Assets of Commercial Banks and Rural Banks by Group of Banks in North Sumatera Province (million rupiah), 2014-2018</i> .....	365
9.2.2	Posisi Kredit Perbankan Rupiah dan Valuta Asing Bank Umum dan BPR menurut Kelompok Bank di Provinsi Sumatera Utara (juta rupiah), 2014-2018 <i>Outstanding of Rupiah Bank Loans and Foreign Currency of Commercial Banks and Rural Banks by Group of Banks in North Sumatera Province (million rupiah), 2014-2018</i> .....	366

9.2.3	Posisi Pinjaman yang Diberikan Rupiah dan Valuta Asing Menurut Sektor Ekonomi di Kabupaten Samsosir (juta rupiah), 2016-2018 <i>Loans Position Rupiah and Foreign Currency By Economic Sector in Samsosir Regency (million rupiah), 2016-2018</i> .....	367
9.2.4	Posisi Kredit Usaha Mikro, Kecil, dan Menengah yang Diberikan Bank Umum dan BPR Menurut Sektor Konomi di Kabupaten Samsosir (juta rupiah), 2014-2018 <i>Outstanding of Micro, Small and Medium Business Credit Loans Provided by Commercial Banks and Rural Banks by Konomi Sector in Samsosir Regency (million rupiah), 2014-2018</i> .....	368
9.2.5	Posisi Simpanan Masyarakat Rupiah dan Valuta Asing Bank Umum dan BPR di Kabupaten Samsosir (juta rupiah), 2014-2018 <i>Outstanding Deposits of Rupiah and Foreign Currency of Commercial Banks and Rural Banks in Samsosir Regency (million rupiah), 2014-2018</i> .....	369
9.2.6	Posisi Pinjaman Rupiah dan Valuta Asing Bank Umum dan BPR Menurut Jenis Pengeluaran Berdasarkan Lokasi Proyek di Kabupaten Samsosir (juta rupiah), 2014-2018 <i>Outstanding of Rupiah and Foreign Currency Loans of Commercial Banks and Rural Banks by Type of Expenditure by Project Location in Samsosir Regency (million rupiah), 2014-2018</i> .....	370
9.2.7	Posisi Kredit Kepada Usaha Mikro, Kecil dan Menengah (UMKM) yang diberikan Bank Umum Menurut Jenis Penggunaan Berdasarkan Lokasi Proyek di Kabupaten Samsosir (juta rupiah), 2014-2018 <i>Credit Position to Micro, Small and Medium Enterprises (MSMEs) granted by Commercial Banks by Type of Use by Project Location in Samsosir Regency (million rupiah), 2014-2018</i> .....	371
9.2.8	Posisi Kredit Kepada Usaha Mikro, Kecil dan Menengah (UMKM) yang diberikan Bank Umum Menurut Skala Usaha Berdasarkan Lokasi Proyek di Kabupaten Samsosir (juta rupiah), 2014-2018 <i>Credit Position to Micro, Small and Medium Enterprises (MSMEs) granted by Commercial Banks by Scale of Business by Project Location in Samsosir Regency (million rupiah), 2014-2018</i> ...	372
9.2.9	Banyaknya Koperasi dan Anggota Koperasi Menurut Kecamatan di Kabupaten Samsosir, 2018 <i>Number of Cooperative and Members by Subdistrict in Samsosir Regency, 2018</i> .....	373
9.3.1	Harga Perdagangan Besar Bahan-Bahan Bangunan dan Sewa Alat Berat di Kota Pangururan Kabupaten Samsosir, Juni 2018 <i>Average Wholesale Price of Construction Materials and Heavy Equipment Rent Cost at Pangururan City in Samsosir Regency, June 2018</i> .....	374
9.3.2	Indeks Kemahalan Konstruksi (IKK) Kabupaten Samsosir dan Propinsi Sumatera Utara, 2008 – 2018 <i>Index Costlines of Construcion (ICC) of Samsosir Regency and Sumatera Utara Province, 2008 - 2018</i> .....	376

9.3.3	Harga Bahan Pangan Pokok di Kabupaten Samsir menurut kecamatan, Desember 2018 <i>Price of Daily Needs by subdistrict in Samsir Regency, Desember 2018</i> .....	377
10.1.1	Rata-Rata Pengeluaran Per Kapita Sebulan Penduduk Kabupaten Samsir Menurut Kelompok Barang Makanan dan Bukan Makanan (rupiah), 2010 – 2018 <i>Average Per Capita Monthly Expenditure of Population of Samsir Regency by Type of Food and Non Food Consumption (rupiahs), 2009 - 2018</i> ...	385
10.1.2	Persentase Penduduk Kabupaten Samsir Menurut Golongan Pengeluaran Per Kapita Sebulan (persen), 2018 <i>Percentage of Population of Samsir Regency by Monthly Per Capita Expenditure Class (percent), 2018</i> .....	387
10.1.3	Persentase Pengeluaran Penduduk Kabupaten Samsir Menurut Golongan Per Kapita (persen), 2018 <i>Percentage of Consumption of Population of Samsir Regency by Monthly Per Capita Expenditure Class (percent), 2018</i> .....	388
11.1.1	Produk Domestik Regional Bruto Samsir Atas Dasar Harga Berlaku Menurut Lapangan Usaha (jutaan rupiah) , 2014 – 2018 <i>Gross Regional Domestic Product of Samsir Regency at Current Market Prices by Industrial (million rupiah), 2014 – 2018</i> .....	395
11.1.2	Produk Domestik Regional Bruto Samsir ADHK 2010 Menurut Lapangan Usaha (jutaan rupiah), 2014 – 2018 <i>Gross Regional Domestic Product of Samsir at 2010 Constant Market Prices by Industrial (million rupiah), 2014 – 2018</i> .....	396
11.1.3	Distribusi Persentase PDRB Kabupaten Samsir ADHB Menurut Lapangan Usaha (persen), 2014 – 2018 <i>Percentage Distribution of Gross Regional Domestic Product of Samsir Regency at Current Market Prices by Industrial Origin (percent), 2014 – 2018</i> .....	397
11.1.4	Distribusi Persentase PDRB Kabupaten Samsir ADHK 2010 Menurut Lapangan Usaha (persen), 2014 – 2018 <i>Percentage Distribution of Gross Regional Domestic Product of Samsir Regency at 2010 Constant Market Prices by Industrial Origin (percent), 2014 – 2018</i> .....	398
11.1.5	Indeks Berantai PDRB Kabupaten Samsir ADHB Menurut Lapangan Usaha (persen), 2014 – 2018 <i>Link Index of Gross Regional Domestic Product of Samsir Regency at Current Market Prices by Industrial Origin (percent), 2014 – 2018</i> .....	399
11.1.6	Indeks Berantai PDRB Kabupaten Samsir ADHK 2010 Menurut Lapangan Usaha (persen), 2014 – 2018 <i>Link Index of Gross Regional Domestic Product of Samsir Regency at 2010 Constant Market Prices by Industrial Origin (percent), 2014 – 2018</i> .....	400
11.1.7	Indeks Perkembangan PDRB Kabupaten Samsir ADHB Menurut Lapangan Usaha (persen), 2014 – 2018 <i>Growth Index of Gross Regional Domestic Product</i>	

	<i>of Samosir Regency at Current Market Prices by Industrial Origin (percent), 2014 – 2018</i> .....	401
11.1.8	Indeks Perkembangan PDRB Kabupaten Samosir ADHK 2010 Menurut Lapangan Usaha (persen), 2014 – 2018 <i>Growth Index of Gross Regional Domestic Product of Samosir Regency at 2010 Constant Market Prices by Industrial Origin (percent), 2014 – 2018</i> .....	402
11.1.9	Indeks Harga Implisit PDRB Kabupaten Samosir Menurut Lapangan Usaha (persen), 2014 – 2018 <i>Implicit Price Index of Gross Regional Domestic Product of Samosir Regency by Industrial Origin (percent), 2014 – 2018</i> .....	403
11.1.10	Laju Pertumbuhan PDRB Kabupaten Samosir ADHB Menurut Lapangan Usaha (persen), 2014 – 2018 <i>Growth Rate of Gross Regional Domestic Product of Samosir Regency at Current Market Prices by Industrial Origin (percent), 2014 – 2018</i> .....	404
11.1.11	Laju Pertumbuhan PDRB Kabupaten Samosir ADHK 2010 Menurut Lapangan Usaha (persen), 2014 – 2018 <i>Growth Rate of Gross Regional Domestic Product of Samosir Regency at 2010 Constant Market Prices by Industrial Origin (percent), 2014 – 2018</i> .....	405
11.1.12	Produk Domestik Regional Bruto Per Kapita Kabupaten Samosir Atas Dasar Harga Berlaku dan Atas Dasar Harga Konstan 2010 (rupiah), 2010 – 2018 <i>Per Capita Gross Regional Domestic Product of Samosir Regency at Current Market Prices and at 2010 Constant Market Prices (rupiah), 2010 – 2018</i> .....	406
12.1.1	Banyaknya Penduduk Miskin di Kabupaten Samosir dan Provinsi Sumatera Utara, 2008 – 2018 <i>Number of People Under Poverty Line in Samosir Regency and Sumatera Utara Province, 2008 - 2018</i> .....	415
12.1.2	Angka Garis Kemiskinan Penduduk Kabupaten Samosir dan Provinsi Sumatera Utara (Rupiah/kapita/bulan), 2008 – 2018 <i>Poverty Line of Samosir Regency and Sumatera Utara Province (Rupiah/capita/month), 2008 - 2018</i> .....	418
12.1.3	Indeks Kedalaman Kemiskinan (P1) dan Indeks Keparahan Kemiskinan (P2) Kabupaten Samosir dan Provinsi Sumatera Utara, 2008 – 2018 <i>Poverty Gap Index (P1) and Poverty Severity Index (P2) of Samosir Regency and Sumatera Utara Province, 2008 - 2018</i> .....	420
12.1.4	Indeks Kedalaman Kemiskinan (P1) dan Indeks Keparahan Kemiskinan (P2) Kabupaten Samosir dan Provinsi Sumatera Utara, 2008 – 2018 <i>Poverty Gap Index (P1) and Poverty Severity Index (P2) of Samosir Regency and Sumatera Utara Province, 2008 - 2018</i> .....	421
12.1.5	Komponen Indeks Pembangunan Manusia (IPM) Kabupaten Samosir dan Provinsi Sumatera Utara, 2014 – 2018 <i>Component of Human Development Index (HDI) of Samosir Regency and Sumatera Utara Province, 2014-2018</i> .....	422

13.1.1	Penduduk dan Rasio Jenis Kelamin Menurut Kabupaten/Kota di Sumatera Utara (jiwa), 2018 <i>Population and Sex Ratio by Regency/City in Sumatera Utara (population), 2018</i> .....	427
13.1.2	Banyaknya Angkatan Kerja, Tingkat Partisipasi Angkatan Kerja, Tingkat Pengangguran Terbuka Menurut Kabupaten/Kota di Sumatera Utara, Agustus 2018 <i>Labour Force, Labour Force Participation Rate., and Open Unemployment Rate by Regency/City in Sumatera Utara, August 2018</i> .....	428
13.1.3	Produk Domestik Regional Bruto Atas Dasar Harga Berlaku dan Atas Dasar Harga Konstan 2010 Menurut Kabupaten/Kota di Sumatera Utara (milyar Rp), 2018** <i>Gross Regional Domestic Product at Current Market Prices and 2010 Constant Market Prices by Regency/City in Sumatera Utara (milyar Rp), 2018**</i> .....	429
13.1.4	Laju Pertumbuhan Produk Domestik Regional Bruto Atas Dasar Harga Konstan 2010 Menurut Kabupaten/Kota di Sumatera Utara (persen), 2014-2018 <i>Growth Rate of Regional Domestic Product at 2010 Constant Market Prices by Regency/City in Sumatera Utara (percent), 2014- 2018</i> .....	430
13.1.5	Produk Domestik Regional Bruto Per Kapita menurut Kabupaten/Kota Atas Dasar Harga Berlaku (rupiah), 2016 - 2018 <i>Gross Regional Domestic of Product Per Capita by Regency/ Municipality at Current Market Prices (rupiahs), 2016 - 2018</i> .....	431
13.1.6	Produk Domestik Regional Bruto Per Kapita menurut Kabupaten/Kota Atas Dasar Harga Konstan 2010 (rupiah), 2016 - 2018 <i>Gross Regional Domestic of Product Per Capita by Regency/Municipality at 2010 Constant Market Prices (rupiah), 2016 - 2018</i> .....	432
13.1.7	Banyaknya Penduduk Miskin Menurut Kabupaten/Kota di Sumatera Utara, 2016 – 2018 <i>Number of People Under Poverty Line by Regency/City in Sumatera Utara, 2016 - 2018</i> .....	433
13.1.8	Garis Kemiskinan Menurut Kabupaten/Kota di Sumatera Utara (rupiah/kapita/bulan), 2012 – 2018 <i>Poverty Line by Regency/City in Sumatera Utara monthly/rupiah/capital), 2012 - 2018</i> .....	434
13.1.9	Indeks Pembangunan Manusia (IPM) Menurut Kabupaten/Kota di Sumatera Utara, 2014 – 2018 <i>Human Development Index (HDI) by Regency/City in Sumatera Utara, 2014- 2018</i> .....	435
13.1.10	Peringkat Indek Pembangunan Manusia (IPM) Menurut Kabupaten/Kota di Sumatera Utara, 2014-2018 <i>Human Development Index (HDI) Ranking by Regency/City in Sumatera Utara, 2014-2018</i> .....	436
13.1.11	Perkiraan Angka Harapan Hidup Menurut Kabupaten/Kota di Sumatera Utara (tahun), 2014-2018 <i>Estimation of Life Expectancy by Regency/City in Sumatera Utara (year), 2014-2018</i> .....	437

13.1.12	Perkiraan Angka Harapan Lama Sekolah Menurut Kabupaten/Kota di Sumatera Utara (tahun), 2014-2018 <i>Estimation of Expected Years of Schooling by Regency/City in Sumatera Utara (year), 2014-2018</i> .....	438
13.1.13	Perkiraan Angka Rata-Rata Lama Sekolah Menurut Kabupaten/Kota di Sumatera Utara (tahun), 2014-2018 <i>Estimation of Mean Years of Schooling by Regency/City in Sumatera Utara (year), 2014-2018</i> .....	439
13.1.14	Perkiraan Angka Pengeluaran Per kapita Riil yang Disesuaikan Menurut Kabupaten/Kota di Sumatera Utara (Rp.000), 2014-2018 <i>Estimation of Adjusted Real Per Capita Expenditure by Regency/City in Sumatera Utara (Rp.000), 2014-2018</i> .....	440

<https://samosirkab.bps.go.id>



## DAFTAR GAMBAR / LIST OF FIGURES

1.1	<i>Percentage of Area by Subdistrict In Samosir Regency, 2018</i> .....10
1.2	<i>Banyaknya Gempa Bumi yang Dirasakan di Kabupaten Samosir (kejadian), 2012-2018 Frequency of Earthquakes in Samosir Regency (times), 2012-2018</i> .....16
2.1	<i>Perkembangan Banyaknya PNS Daerah Otonom Kabupaten Samosir berdasarkan jenis kelamin (jiwa), 2008 – 2018 Total Growth of Autonomy Regional Civil Servant of Samosir Regency by sex (person), 2008 - 2018</i> .....39
2.2	<i>Distribusi Persentase PNS Daerah Kabupaten Samosir Menurut Tingkat Pendidikan (persen), 2018 Percentage Distribution of Autonomy Regional Civil Servant of Samosir Regency by Education Level (percent), 2018</i> .....47
2.3	<i>Banyaknya Akta Kelahiran yang Diterbitkan di Kabupaten Samosir (dokumen), 2018 Number of Birth Act Issued in Samosir Regency (document), 2018</i> .....66
3.1	<i>Distribusi Persentase Penduduk Kabupaten Samosir Menurut Kecamatan (persen), 2018 Percentage Distribution of Population of Samosir Regency by Subdistrict (percent), 2018</i> .....84
3.2	<i>Persentase Rumah Tangga di Kabupaten Samosir Menurut Kecamatan (persen), 2018 Percentage of Household of Samosir Regency by Subdistrict (percent), 2018</i> .....86
3.3	<i>Persentase Penduduk Kabupaten Samosir Berusia 15 Tahun ke Atas Menurut Kegiatan Seminggu yang Lalu (persen), Agustus 2018 Percentage of Population of Samosir Regency 15 Years Aged and Over by Type of Activiy During The Previous Week (percent), August 2018</i> .....94
3.4	<i>Distribusi Persentase Angkatan Kerja di Kabupaten Samosir Menurut Kegiatan Seminggu yang Lalu, 2018 Percentage Distribution of Labour Force of Samosir Regency by Type of Activiy During The Previous Week, 2018</i> .....96
3.5	<i>Jumlah Angkatan Kerja di Kabupaten Samosir Menurut Jenis Kelamin dan Pendidikan Tertinggi yang Ditamatkan (Jiwa), 2018 Distribution of Labour Force in Samosir Regency by sex and Educational Attainment (person), 2018</i> ..98
3.6	<i>Distribusi Persentase Penduduk Kabupaten Samosir Berusia 15 Tahun ke Atas yang Bekerja Menurut Lapangan Pekerjaan Utama (persen), 2018 Percentage Distribution of Population of Samosir Regency 15 Years Aged and Over Who Working by Main Industry (percent), 2018</i> .....102
3.7	<i>Tingkat Pengangguran Terbuka (TPT) Kabupaten Samosir dan Provinsi Sumatera Utara (persen), 2008 – 2018 Open Unemployment Rate of Samosir Regency and Sumatera Utara Province (percent), 2008 - 2018</i> .....106

5.1	Perkembangan Produksi Padi Sawah + Padi Ladang di Kabupaten Samosir (ton GKG), 2006 – 2018 <i>Growth of Production of Wet Paddy + Dry Paddy in Samosir Regency (ton GKG), 2006 - 2018</i> .....	198
5.3	Distribusi Persentase Populasi Ternak Sapi dan Kerbau Menurut Kecamatan di Kabupaten Samosir, 2018 <i>Percentage Distribution of Population of Cow and Buffalo Livestock by Subdistrict in Samosir Regency, 2018</i> .....	245
5.4	Banyaknya Rumah Tangga Budi Daya Perikanan di Kabupaten Samosir, 2008 – 2018 <i>Number of Fish Cultivation Household in Samosir Regency, 2008 - 2018</i> .....	254
6.1	Banyaknya Pelanggan Energi Listrik PLN di Kabupaten Samosir, 2010 – 2017 <i>The number of Customer of Electricity Energy PLN in Samosir Regency, 2010 - 2017</i> .....	266
6.3	Perkembangan Banyaknya Pelanggan Air Minum pada PDAM Tirtanadi Cabang Samosir, 2009 – 2018 <i>Growth of Customers of Drinking Water at PDAM Tirtanadi Branch of Samosir, 2009 - 2018</i> .....	272
7.1	Distribusi Persentase Surat Izin Usaha Perdagangan (SIUP) yang Diterbitkan di Kabupaten Samosir Menurut Kecamatan, 2018 <i>Percentage Distribution of Issued Trade Liscence Certificate (SIUP) in Samosir Regency by Subdistrict, 2018</i> .....	289
8.1	Perkembangan Panjang Jalan di Kabupaten Samosir (km), 2009 – 2018 <i>Growth of Length of Road in Samosir Regency (km), 2008 - 2018</i> .....	302
8.2	Banyaknya Kunjungan Wisatawan ke Kabupaten Samosir Menurut Tahun dan Jenis Wisatawan, 2010 – 2018 <i>Number of Tourist Visit to Samosir Regency by Year and Type of Tourists, 2010 - 2018</i> .....	332
10.1	Rata-Rata Pengeluaran Per Kapita Sebulan Penduduk Kabupaten Samosir (rupiah), 2010-2018 <i>Average Per Capita Monthly Expenditure of Population of Samosir Regency (rupiahs), 2010-2018</i> .....	386
11.1	Laju Pertumbuhan PDRB Per Kapita Penduduk Kabupaten Samosir, 2014 – 2018 <i>Growth of Per Capita GRDP of Population of Samosir Regency, 2014 – 2018</i> .....	407
12.1	Perkembangan Banyaknya Penduduk Miskin di Jumlah Penduduk Miskin Kabupaten Samosir (jiwa), 2008 – 2018 <i>Number Growth of People Under Poverty Line in Samosir Regency (person), 2008 - 2018</i> .....	416
12.2	Perkembangan Persentase Penduduk Miskin di Kabupaten Samosir dan Propinsi Sumatera Utara (persen), 2007 – 2017 <i>Growth of Percentage of People Under Poverty Line in Samosir Regency and Sumatera Utara Province (percent), 2008 - 2018</i> .....	417
12.3	Perkembangan Angka Garis Kemiskinan Penduduk Kabupaten Samosir, 2008 – 2018 <i>Growth of Poverty Line of Population of Samosir Regency, 2008 - 2018</i> .....	419

12.4           Perkembangan IPM Kabupaten Samosir dan Propinsi Sumatera Utara, 2014  
              – 2018 *Growth of HDI of Samosir Regency and Sumatera Utara Province,*  
              2014 - 2018 .....423

<https://samosirkab.bps.go.id>

# SEJARAH SINGKAT KABUPATEN SAMOSIR

## *A BRIEF HISTORY OF SAMOSIR REGENCY*

Penerapan Undang-undang Nomor 22 Tahun 1999 tentang Pemerintah Daerah dan Undang-undang Nomor 33 Tahun 1999 tentang Perimbangan Keuangan antara Pusat dan Daerah, telah mendorong munculnya aspirasi masyarakat di daerah untuk membentuk kabupaten/kota baru yang bersifat otonom. Sebab dengan status daerah otonom baru, mereka berharap akan memperoleh peluang untuk mengurus daerahnya sendiri dan meningkatkan kesejahteraan masyarakat.

Pembentukan Kabupaten Samosir di Propinsi Sumatera Utara yang wilayahnya meliputi seluruh Pulau Samosir dan sebahagian wilayah di pulau Sumatera sudah merupakan agenda Pemerintah Kabupaten Toba Samosir. Untuk itu kajian percepatan pemekaran Kabupaten Toba Samosir dengan melahirkan calon Kabupaten Samosir perlu segera dilakukan mengingat Undang-undang Nomor 22 Tahun 1999.

Usul pemekaran Kabupaten Toba Samosir menjadi dua kabupaten yang didasarkan pada desakan masyarakat wilayah Samosir dan DPRD Kabupaten Toba Samosir adalah :

1. **Kabupaten Toba Samosir (Induk)**, terdiri dari 10 (sepuluh) kecamatan yaitu Kecamatan Balige, Laguboti, Silaen, Habinsaran, Porsea, Lumbanjulu, Uluan, Pintu Pohan Meranti, Ajibata, dan Borbor.
2. **Kabupaten Samosir (kabupaten baru)**, terdiri dari 9 (sembilan) kecamatan yaitu kecamatan Pangururan, Ronggur Nihuta, Sianjur Mula-mula, Simanindo, Nainggolan,

*The implementation of Law No. 22/1999 on Regional Government and Law No. 33/1999 on Balance Fund between central and regional government had motivated people in some region to appear the aspiration to create a new autonomy regency/city government. People had a hope that, by realizing a new autonomy regency/city government will have a chance more widely to keep their own region in realizing the increasing of their social welfare.*

*The forming of Samosir Regency in Sumatera Utara Province with area coverage are the entire of Samosir Island area plus some of area in Sumatera Island were one of Toba Samosir Government's agenda. Therefore, due to Law No. 22 year of 1999, the preparation of forming Samosir Regency will be done sooner.*

*The proposal of Toba Samosir diffusion in to become 2 regencies based on people power of Samosir and The Regional People's Representative Council of Toba Samosir's shuffle were :*

1. **Toba Samosir Regency (main regency)**, consist of 10 the existing subdistricts, they were Balige, Laguboti, Silaen, Habinsaran, Porsea, Lumbanjulu, Uluan, Pintu Pohan Meranti, Ajibata, and Borbor.
2. **Samosir Regency (new regency)**, consist of 9 the existing subdistricts, they were : Pangururan, Ronggur Nihuta, Sianjur Mula-mula, Simanindo, Nainggolan, Onan Runggu, Palipi, Harian, and Sitio-tio.

*The aspiration and argumentation of people that had been confirmed to The Regional People's Representative Council*

Onan Runggu, Palipi, Harian, dan Sitionio.

Aspirasi dan argumentasi masyarakat yang disampaikan kepada DPRD Kabupaten Toba Samosir, Pemerintah Kabupaten Toba Samosir, dan Pemerintah Provinsi Sumatera Utara ditindaklanjuti dengan :

1. Keputusan DPRD Kabupaten Toba Samosir Nomor 4 Tahun 2002 tanggal 20 Juni 2002 tentang Pembentukan Kabupaten Samosir.
2. Surat Bupati Toba Samosir Nomor 1101/Pem/2002 tanggal 24 Juni 2002 yang ditujukan kepada Gubernur Sumatera Utara.
3. Surat Bupati Toba Samosir Nomor 135/1187/Pem/2002 tanggal 3 Juli 2002 yang ditujukan kepada Gubernur Sumatera Utara perihal laporan tentang aspirasi masyarakat Samosir untuk membentuk Kabupaten Samosir.
4. Terakhir, dari seluruh argumentasi, usulan DPRD dan Bupati Toba Samosir ini diakomodir dengan keluarnya Undang-undang No. 36 Tahun 2003 tanggal 18 Desember 2003 tentang Pembentukan Kabupaten Samosir dan Kabupaten Serdang Bedagai.

Terbentuknya Kabupaten Samosir sebagai kabupaten baru merupakan langkah awal untuk memulai percepatan pembangunan di wilayah Samosir menuju masyarakat yang lebih sejahtera, dengan tujuan untuk menegakkan kedaulatan rakyat dalam rangka perwujudan sosial, mendekatkan pelayanan kepada masyarakat, merespon serta merestrukturisasi jajaran pemerintahan daerah dalam rangka mempercepat proses pembangunan sehingga dalam waktu yang cukup singkat dapat sejajar dengan

*of Toba Samosir, Government of Toba Samosir, and Government of Sumatera Utara Province, each, had been followed up by some decrees issued, such :*

1. *Decree of The Regional People's Representative Council of Toba Samosir No. 4 Year of 2002 on June 20<sup>th</sup> 2002 on Forming of Samosir Regency.*
2. *Letter of The Regent of Toba Samosir No. 1101/Pem/2002 on June 24<sup>th</sup> 2002 addressed to The Governor of Sumatera Utara Province.*
3. *Letter of The Regent of Toba Samosir No. 135/1187/Pem/2002 on July 3<sup>th</sup> 2002 addressed to The Governor of Sumatera Utara Province on reporting of the people aspiration of Samosir to form The Samosir Regency.*
4. *Finally, all of the argumentation, motion from The Regional People's Representative Council of Toba Samosir and The Regent of Toba Samosir had been accommodated by issuing the Law No. 36/2003 on December 18<sup>th</sup> 2003 on Forming of Samosir and Serdang Bedagai Regency.*

*The Forming of Samosir Regency as a new regency definitively, was the first step to start the acceleration of development in Samosir area for reaching the higher prosperous of people of Samosir with the goals were to endways the people freedom in social entity, to give social services closely, to response and also to restruct the Regional Government's personnel in doing the development acceleration process, so that in the short time it was hoped that Samosir Regency will be in the same level with the other regencies and able to lift up the standard living of people of Samosir Regency, especially,*

kabupaten lainnya dan akan mengangkat harkat hidup masyarakat yang ada di Kabupaten Samosir pada khususnya, Provinsi Sumatera Utara pada umumnya.

*and people of Sumatera Utara, generally.*

<https://samosirkab.bps.go.id>

## PENJELASAN UMUM EXPLANATORY NOTES

Tanda-tanda, satuan-satuan, pengertian-pengertian, singkatan-singkatan dan lainnya yang digunakan dalam publikasi ini adalah sebagai berikut :

*Symbols, measurement unit, meaning, and other acronyms which are used in this publication, are as follows :*

### 1. TANDA-TANDA/SYMBOLS

Data belum tersedia/ <i>Data not yet available</i> .....	:	...
Data tidak tersedia/ <i>Data not available</i> .....	:	-
Data dapat diabaikan/ <i>Data negligible</i> .....	:	0
Tanda desimal/ <i>Decimal point</i> .....	:	,
Angka sementara/ <i>Preliminary figures</i> .....	:	*
Angka sangat sementara/ <i>Very preliminary figures</i> .....	:	**
Angka sangat sangat sementara/ <i>Very preliminary figures</i> .....	:	***
Angka diperbaiki/ <i>Revised figures</i> .....	:	r
Angka perkiraan/ <i>Estimated figures</i> .....	:	e
Rupiah/ <i>Rupiahs</i> .....	:	Rp
Meter/ <i>Metre</i> .....	:	m
Meter persegi/ <i>Metre per square</i> .....	:	m <sup>2</sup>
Kilometer/ <i>Kilometer</i> .....	:	km
Kilometer persegi/ <i>Kilometer square</i> .....	:	km <sup>2</sup>
Hektar/ <i>Hectare</i> .....	:	ha

### 2. SATUAN/UNITS

Meter (m)/ <i>Metre</i>	
(m).....	: 100 cm
Kilometer (km)/ <i>Kilometer (km)</i> .....	: 1.000
meter/ <i>metres</i>	
Kwintal (kw)/ <i>Quintal (ql)</i> .....	: 100 kg
Ton/ <i>Ton</i> .....	: 1.000 kg
Liter/ <i>Litre</i> .....	: 1.000 kg

Satuan lain : pohon, ekor, butir, hela/lembar, jam, menit, persen

*Other units : trees, heads, pieces, tin, hour, minute, percents*

### 3. SUMBER DATA DAN KETERANGAN TEKNIS/DATA SOURCE AND TECHNICAL NOTES

#### 3.1 Penduduk dan Angkatan Kerja/*Population and Labour Force*

- a. **Penduduk** adalah semua orang yang berdomisili di wilayah geografis Republik Indonesia selama enam bulan atau lebih dan atau mereka yang berdomisili kurang dari enam bulan tetapi bertujuan untuk menetap.  
*Population are all residents of the entire geographic of Indonesia who have stayed for six months or longer, and those who intended to stay more then six months even though their length of stay is less than six months.*
- b. **Kepadatan Penduduk** adalah banyaknya penduduk per km persegi.  
*Population Density is the number of person per square kilometre.*
- c. **Rasio Jenis Kelamin (RJK)** adalah perbandingan antara banyaknya penduduk laki-laki dengan banyaknya penduduk perempuan pada suatu daerah tertentu. Biasanya dinyatakan dengan banyaknya penduduk laki-laki untuk 100 penduduk perempuan.

$$RJK = \frac{\text{Jumlah penduduk laki} - \text{laki}}{\text{Jumlah penduduk perempuan}} \times 100 \%$$

**Sex Ratio (SR)** is the ratio of the number of males to the number of females in a given areas and time years, usually expressed as the number of males for every 100 females.

$$SR = \frac{\text{Total of male}}{\text{Total of female}} \times 100 \%$$

- d. **Rumah Tangga** adalah seseorang atau sekelompok orang yang mendiami sebagian atau seluruh bangunan fisik/sensus, dan biasanya tinggal bersama serta makan dari satu dapur. Yang dimaksud dari satu dapur adalah jika pengurusan kebutuhan sehari-harinya dikelola bersama-sama menjadi satu.  
*Household is an individual or a group of people living in a physical/census building unit or part of it and usually commit on a common provision for food and other essentials of living. Common provision for food means one organizing daily needs for all of household members.*
- e. **Anggota Rumah Tangga** adalah semua orang yang biasanya bertempat tinggal di suatu rumah tangga, baik yang berada di rumah pada saat pencacahan maupun yang sementara tidak ada.  
*Household Member is a person who usually live in a household regardless their location at the time of enumeration.*
- f. **Rata-Rata Anggota Rumah Tangga** adalah angka yang menunjukkan rata-rata jumlah anggota rumah tangga per rumah tangga  
*Average Number of Household is average number of household member per household*
- g. **Penduduk Usia Kerja** adalah penduduk yang berumur 15 tahun ke atas .



**Working age population** is the population aged 15 years and over.

- h. **Tenaga Kerja** adalah penduduk berumur 15 tahun ke atas yang dianggap dapat memproduksi barang atau jasa.

**Man power** defined as a group of person aged 15 years and over who are assumed have ability to work

- i. **Bekerja** adalah melakukan pekerjaan dengan maksud memperoleh atau membantu memperoleh pendapatan atau keuntungan dan lamanya bekerja paling sedikit 1 (satu) jam secara tidak terputus selama seminggu yang lalu (termasuk pekerja keluarga tanpa upah yang membantu dalam suatu usaha/kegiatan ekonomi).

**The Concept of working** means activity intended to earn income by doing work or helping to do work at least one hour continuously during the reference week (including unpaid family worker/s for any economic activity).

- j. **Angkatan Kerja** adalah penduduk usia kerja yang bekerja, atau punya pekerjaan namun sementara tidak bekerja, dan pengangguran

**Labour Force** are people aged 15 years old and over who, in the previous week, were working, temporarily absent from work but having job, and those who did not have work and were looking for work.

- k. **Bukan Angkatan Kerja** adalah penduduk usia kerja yang tidak termasuk angkatan kerja mencakup penduduk yang bersekolah, mengurus rumah tangga, atau melaksanakan kegiatan lainnya.

**Not Labour Force** are Working age population people who not included in labour force, they are who still attending school, keeping household, or having other activity.

- l. Tingkat Partisipasi Angkatan Kerja (TPAK)  
*Labour Force Participation Rates (LFPRs)*

$$(TPAK) = \frac{\text{Jumlah angkatan kerja}}{\text{Jumlah penduduk usia 15 tahun ke atas}} \times 100 \%$$

$$(LFPRs) = \frac{\text{Total of labour force}}{\text{Population 15 years aged and over}} \times 100 \%$$

### 3.2 Sosial/Social Affairs

- a. Data tentang Pendidikan, Kesehatan, Keluarga Berencana, dan Agama merupakan data sekunder yang bersumber dari masing-masing dinas/instansi Pemerintah di Kabupaten Samosir, yaitu Dinas Pendidikan, Dinas Kesehatan, Kantor Badan Keluarga Berencana Nasional (BKKBN), dan Kantor Kementerian Agama.

*Education, Health, Family Planning, and Religion Statistics are secondary data taken from related sources, i.e. Education Office of Samosir Regency, Health Office of Samosir Regency, Family Planning Board Office of Samosir Regency, and Ministry of Religious Affairs Office of Samosir Regency.*

- b. **Peserta Keluarga Berencana** adalah orang yang mempraktekkan salah satu metode kontrasepsi sesuai laporan dari BKKBN.

*Family planning acceptor is a person who practices one of the contraceptive methods.*

### 3.3 Pertanian/Agriculture

- a. Data luas panen tanaman pangan dicatat oleh aparat Dinas Pertanian, Perikanan, dan Peternakan Kabupaten Samosir di seluruh kecamatan setiap bulan dan datanya dioleh bersama-sama dengan Badan Pusat Statistik Kabupaten Samosir, kecuali luas panen buah-buahan yang dilaporkan setiap triwulan.

*Data of Harvest area of paddy and secondary food crops is collected monthly by Agriculture, Fishery and Livestock Office of Samosir Regency and then processed together with BPS- Statistics of Samosir Regency, whereas data of harvest area of fruits reported quarterly.*

- b. Data produktivitas per hektar padi, jagung, ubi kayu, ubi jalar, kacang tanah, dan kacang kedelai diperkirakan berdasarkan survei ubinan dengan menggunakan plot ubinan berukuran 2,5m x 2,5 m, yang dilaksanakan setiap subround disesuaikan dengan musim panen. Petugas pelaksana survei ubinan adalah Koordinator Statistik Kecamatan (KSK) dan aparat Pertanian, Perikanan, dan Peternakan Kabupaten Samosir.

*Data of productivity per hectare of paddy, maize, cassava, sweet potatoes, peanut, and soyabean is estimated based on result of crop cutting survey using parcel of land of size 2,5m x 2,5 m with the period of time is accordance with the harvested time. Field officer of crop cutting survey are Subdistrict Statistics Coordinator and apparatus of Agriculture, Fishery and Livestock Office of Samosir Regency.*

### 3.4 Perindustrian, dan Energi/Manufacturing and Energy

- a. Data tentang Energy Listrik bersumber dari PT. PLN (persero) Ranting Pangururan Kabupaten Samosir.

*Data on electricity energy is collected from state owned electricity company (PLN) sub branch Pangururan in Samosir Regency.*

- b. Data tentang Air Minum diperoleh dari hasil Survei Tahunan Perusahaan Air Minum pada PDAM Tirtanadi Cabang Pangururan Kabupaten Samosir.

*Data on drinking water supply is obtained from the result of annual survey of Water Supply Company at PDAM Tirtanadi Branch of Pangururan in Samosir Regency.*

### 3.5 Pengangkutan, Komunikasi, dan Pariwisata/Transportation, Communication, and Tourism

- a. Data pengangkutan, komunikasi, dan pariwisata yang ada di Kabupaten Samosir meliputi : Panjang Jalan, Angkutan Darat, Angkutan Danau, Pos dan Telekomunikasi, dan hotel .

*Data for transportation Communication, and Tourism include : Length of road, Land transportation, lake transportation, Post and Telecommunication, and hotel.*

- b. Sumber data pengangkutan, komunikasi, dan pariwisata berasal dari masing-masing instansi terkait, kecuali data tentang hotel yang diperoleh dari Survei Hotel dan Akomodasi Lainnya Tahunan (VHT-L) dan Laporan Bulanan Hotel dan Akomodasi Lainnya (VHT-S) yang dilakukan oleh BPS.

*Data for transportation, communication, and tourism are obtained from related institution, while data on hotel obtained from the result of Annual Survey on Hotel and Other Accomodation (VHT-L) and Montly Report from Hotel and Other Accomodation (VHT-S) which held by BPS.*

### **3.6 Keuangan dan Harga-Harga/Price Statistics**

- a. Cakupan Statistik Keuangan meliputi : target dn realisasi Anggaran Pendapatan dan Belanja Daerah Pemerintah Daerah Kabupaten Samosir, perbankan, dan koperasi.  
*Finance statistics contains Target and Actual Budget of Regional Government of Samosir Regency, banking, and cooperative*

- b. Statistik harga-harga meliputi : Indeks Harga Konsumen (IHK) dan inflasi di kota Pangururan, harga rata-rata eceran barang-barang kebutuhan pokok rumah tangga dan bahan bangunan, bahan-bahan makanan, harga perdagangan besar bahan-bahan bangunan dan sewa alat berat, dan Indeks Kemahalan Konstruksi (IKK) di Kota Pangururan Kabupaten Samosir

*Prices statistics contains Consumer Price Index (CPI) and Inflation Rates, retail price of main household consumption and construction, retail price of suff, wholesale price of construction materials and heavy equipment rent cost materials, and Index Costlines of Construcion (ICC) at Pangururan city in Samosir Regency,*

- c. Indeks Harga Konsumen (IHK) merupakan indikator inflasi yang dihitung setiap bulan berdasarkan perubahan harga barang-barang dan jasa yang dikonsumsi rumah tangga.

*Consumer price index is an indicator, which is calculated every month based on the price movement of goods and services consumed by household.*

- d. Metode yang digunakan dalam penghitungan indeks harga adalah formula Laspeyres yang telah dimodifikasi :

*The following modified Laspeyres formula is used to calculated Price index :*

$$I_n = \frac{\sum \frac{P_n}{P_{n-1}} \times P_{n-1} \cdot Q_o}{\sum P_o \cdot Q_o} \times 100\%$$

Dimana/in which :

$I_n$  = Index bulanan/Monthly Index (nth month)

$P_n$  = Harga pada bulan ke- n/Price in Month n

$P_{n-1}$  = Harga pada bulan ke-n-1/Price in Month (n-1)

$P_o$  = Harga pada tahun dasar/Price in base year

$Q_0$  = Kuantitas pada tahun dasar/*Quantity in the base year*

### 3.7 Pendapatan Regional/*Regional Income*

- a. Produk Domestik Regional Bruto (PDRB) merupakan ukuran yang menggambarkan kemampuan suatu wilayah untuk menciptakan output (nilai tambah) pada suatu waktu tertentu  
*The basic measure of the output arising from economic activity is known as Gross Regional Domestic Product (GRDP).*
- b. Metode Penghitungan Pendapatan Regional yang dipakai mengikuti buku petunjuk United Nations yang disesuaikan dengan kondisi Indonesia. Penghitungan pendapatan regional dapat dilakukan melalui pendekatan produksi, pendapatan dan pengeluaran. Dalam penghitungan pendapatan regional Sumatera Utara umumnya dipakai pendekatan dari sisi produksi, kecuali sektor pemerintahan (jasa-jasa) dipakai pendekatan pendapatan.  
*The Methodology for estimating the Regional Income follows the United National Guidance Book, adjusted to the Indonesian condition. There are three approaches measuring Gross Regional Domestic Product (GRDP), they are production, income and expenditure approaches. The Production approaches is mostly used for measuring GRDP*
- c. PDRB maupun agregat turunannya disajikan dalam dua versi penilaian, yaitu 'atas dasar harga berlaku' dan 'atas dasar harga konstan'. Disebut sebagai harga berlaku karena seluruh agregat dinilai dengan menggunakan harga pada tahun berjalan, sedangkan harga konstan penilaiannya didasarkan pada harga satu tahun tertentu. Dalam publikasi ini digunakan harga tahun 2000 sebagai dasar penilaian.  
*GRDP and its aggregations are presented in two forms : those are "at current market prices" and "at constant market prices". In presenting current market prices, all aggregation are valued at current market prices. On the other hand, constant market prices shown by valuing all aggregation at fixed base year prices. In this publication year of 2000 used as base year prices.*
- d. Laju pertumbuhan Produk Domestik Regional Bruto (PDRB) diperoleh dari perhitungan PDRB atas dasar harga konstan. Diperoleh dengan cara mengurangi nilai PDRB pada tahun ke-n terhadap nilai pada tahun ke n-1 (tahun sebelumnya), lalu dibagi dengan nilai pada tahun ke n-1, kemudian dikalikan dengan 100 persen.  
*GRDP growth rate derives from GRDP at constant market prices, by comparing (dividing) the value GRDP year of n by value GRDP year of n-1 and multiplied by 100 percent.*
- e. Pendapatan Regional Perkapita adalah Produk Regional Netto atas dasar biaya faktor produksi dibagi dengan jumlah penduduk pertengahan tahun.  
*Per capita regional income is regional income divided by mid year population.*
- f. Indeks berantai diperoleh dengan membagi nilai pada masing-masing tahun dengan nilai pada tahun sebelumnya dikalikan 100. Indeks ini menunjukkan

tingkat perubahan agregat pendapatan untuk masing-masing tahun dibandingkan dengan tahun sebelumnya.

*Link indexes is obtained by dividing the value corresponding to a certain year by similar value in preceding year, multiplied by 100. This index shows the growth rate of a product aggregates of one year from the previous one.*

### 3.8 Kemiskinan/Poverty

- a. Penduduk Miskin adalah penduduk yang memiliki rata-rata pengeluaran per kapita per bulan di bawah garis kemiskinan.

*A person whose expenditure per month per capita is below poverty line is considered to be poor*

- b. Garis kemiskinan makanan (GKM) merupakan nilai pengeluaran kebutuhan minimum makanan yang disetarakan dengan 2.100 kilo kalori per kapita per hari. Garis kemiskinan non makanan (GKNM) adalah kebutuhan minimum untuk perumahan, sandang, pendidikan, kesehatan, dan kebutuhan dasar lainnya.

*The food poverty line refers to daily minimum requirement of 2.100 kilo kalori per capita per day. The non-food poverty line refers to minimum requirement for household necessities, clothing, education, health, and other basic individual needs.*

## 4. SINGKATAN/GLOSSARY

<b>APBD</b>	= Anggaran Pendapatan dan Belanja Daerah/ <i>The Budgeted Government Revenues and Expenditures</i>
<b>BKKBN</b>	= Badan Koordinasi Keluarga Berencana Nasional/ <i>Family Planning Board Office</i>
<b>BPS</b>	= Badan Pusat Statistik/ <i>Central Beaur of Statistics</i>
<b>CH</b>	= Curah Hujan/ <i>Precipitation</i>
<b>DAK</b>	= Dana Alokasi Khusus/ <i>Specific Alocation Fund</i>
<b>Dapem</b>	= Daerah Pemilihan/ <i>Voting Area</i>
<b>DAU</b>	= Dana Alokasi Umum/ <i>Central Alocation Fund</i>
<b>DPRD</b>	= Dewan Perwakilan Rakyat/ <i>Regional People's Representative Council</i>
<b>HH</b>	= Hari Hujan/ <i>Rainy Day</i>
<b>IHK</b>	= Indeks Harga Konsumen/ <i>Consumer Price Index (CPI)</i>
<b>IKK</b>	= Indeks Kemahalan Konstruksi/ <i>Index Costlines of Construcion (ICC)</i>
<b>IPM</b>	= Indeks Pembangunan Manusia/ <i>Human Development Index (HDI)</i>
<b>KB</b>	= Keluarga Berencana/ <i>Family Planning</i>
<b>KUD</b>	= Koperasi Unit Desa/ <i>Village Unit Coope-rative</i>
<b>Kwh</b>	= Kilowatt hour/ <i>Kilowatt hour</i>
<b>Mwh</b>	= Megawatt hour/ <i>Megawatt hour</i>
<b>PDAM</b>	= Perusahaan Daerah Air Minum/ <i>Regional Water Corporation</i>
<b>PDRB</b>	= Produk Domestik Regional Bruto/ <i>Gross Regional Domestic Product (GRDP)</i>

<b>PLN</b>	=	Perusahaan Listrik Negara/ <i>State owned Electricity Enterprise</i>
<b>PNS</b>	=	Pegawai Negeri Sipil/ <i>Civil Servant</i>
<b>Polindes</b>	=	Pondok Bersalin Desa/ <i>Village Birth Clinic</i>
<b>Polres</b>	=	Kepolisian Resor/ <i>District Police Command</i>
<b>Polsek</b>	=	Kepolisian Sektor/ <i>Sub District Police Command</i>
<b>Posyandu</b>	=	Pos Pelayanan Terpadu/ <i>Integrated Health Service</i>
<b>Poskesdes</b>	=	Pos Kesehatan Desa/ <i>Village Health Center</i>
<b>PTT</b>	=	Pegawai Tidak Tetap/ <i>State employee base on contract</i>
<b>PUS</b>	=	Pasangan Usia Subur/ <i>Fertile Couple</i>
<b>Puskesmas</b>	=	Pusat Kesehatan Masyarakat/ <i>Public Health Center</i>
<b>Pustu</b>	=	Pusat Kesehatan Masyarakat Pembantu/ <i>Ministrant Public Health Center</i>
<b>RSU</b>	=	Rumah Sakit Umum/ <i>Local General Hospital</i>
<b>SAKERNAS</b>	=	Survei Angkatan Kerja/Nasional/ <i>National Labour Force Survei</i>
<b>SD</b>	=	Sekolah Dasar/ <i>Primary School</i>
<b>SMK</b>	=	Sekolah Menengah Kejuruan/ <i>Vocational Senior High School</i>
<b>SMP</b>	=	Sekolah Menengah Tingkat Pertama/ <i>Junior High School</i>
<b>SMU</b>	=	Sekolah Menengah Umum/ <i>Senior High School</i>
<b>SUSENAS</b>	=	Survei Sosial Ekonomi Nasional/ <i>National Socio Economic Survei</i>
<b>TBM</b>	=	Tanaman Belum Menghasilkan/ <i>Not yet productive plant</i>
<b>TK</b>	=	Taman Kanak-Kanak/ <i>Kindergarten</i>
<b>TM</b>	=	Tanaman Menghasilkan/ <i>Productive plant</i>
<b>TPAK</b>	=	Tingkat Partisipasi Angkatan Kerja/ <i>Labour Force Participation Rate</i>
<b>TPT</b>	=	Tingkat Pengangguran Terbuka/ <i>Open Unemployment Rate</i>
<b>TTM</b>	=	Tanaman Tidak Menghasilkan/ <i>Unproductive plant</i>

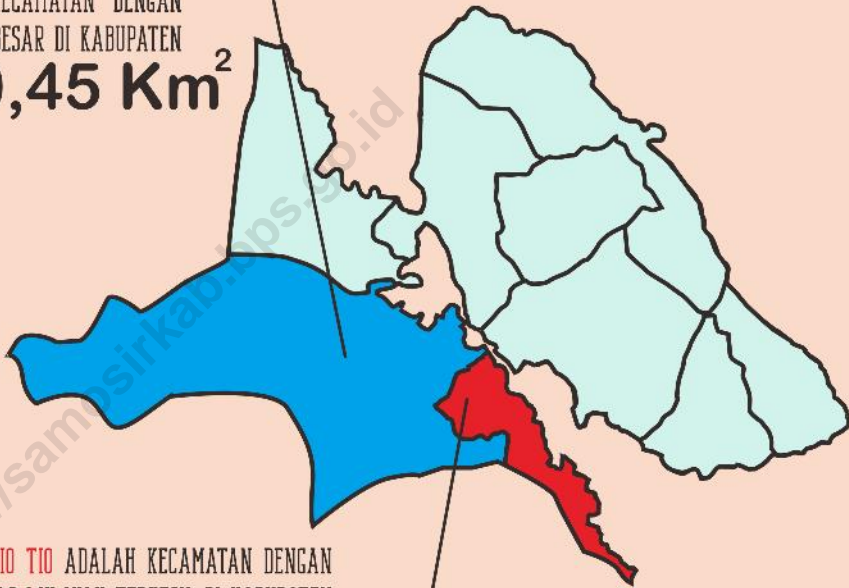
<https://samosirkab.bps.go.id>

# Geografi dan Iklim

## *Geographical and Climate*

**HARIAN** ADALAH KECAMATAN DENGAN  
LUAS WILAYAH TERBESAR DI KABUPATEN  
SAMOSIR **560,45 Km<sup>2</sup>**

**SITIO TIO** ADALAH KECAMATAN DENGAN  
LUAS WILAYAH TERKECIL DI KABUPATEN  
SAMOSIR **50,76 Km<sup>2</sup>**



## JUMLAH HARI HUJAN

Jumlah hari hujan di kabupaten Samosir paling banyak terjadi pada Kecamatan Simanindo dengan jumlah 223 hari dan curah hujan paling tinggi terjadi pada Kecamatan Ronggur Nihuta sebesar 2.932 mm



<https://samosirkab.bps.go.id>

**PENJELASAN TEKNIS**

1. Kabupaten Samosir terletak di antara  $2^{\circ}21'38''$ -  $2^{\circ}49'48''$  Lintang Utara dan  $98^{\circ}24'00''$  -  $99^{\circ}01'48''$  Bujur Timur dengan ketinggian antara 904 - 2.157 meter di atas permukaan laut.
2. Luas wilayah  $\pm 2.069,05$  km<sup>2</sup>, terdiri dari luas daratan  $\pm 1.444,25$  km<sup>2</sup> (69,80 persen), yaitu seluruh Pulau Samosir yang dikelilingi oleh Danau Toba dan sebagian wilayah daratan Pulau Sumatera, dan luas wilayah danau  $\pm 624,80$  km<sup>2</sup> (30,20 persen).
3. Desa/Kelurahan Lereng/Puncak adalah desa/kelurahan yang sebagian besar wilayahnya berada dipuncak gunung/pegunungan atau terletak di antara puncak sampai lembah.
4. Desa/Kelurahan lembah adalah desa/kelurahan yang wilayahnya sebagian besar merupakan daerah rendah yang terletak di antara dua gunung/pegunungan atau daerah yang mempunyai kedudukan lebih rendah dibandingkan daerah sekitarnya.

**TECHNICAL NOTES**

1. *Samosir Regency lay between  $2^{\circ}21'38''$ -  $2^{\circ}49'48''$  North Latitude, and  $98^{\circ}24'00''$  -  $99^{\circ}01'48''$  East Longitude, with elevation between 904 metres to 2.157 metres above sea level.*
2. *The wide of its region reach  $\pm 2.069,05$  km<sup>2</sup>, consisted of  $\pm 1.444,25$  km<sup>2</sup> (69,80 percent) wide continent, that is the entire of Samosir Island that encircled by Lake Toba and some region of continent of Sumatera Island, plus  $\pm 624,80$  km<sup>2</sup> (30,20 persen) wide lake.*
3. *Slope/Peak Village/Sub district is a village/Sub district which the largest part of village/Sub district lies on the highest part of mount/mountain or lies between the peak to the valley.*
4. *Valley Village/Sub district area is a village/Sub district with the largest part of the village/Sub district is a low area between two mountains or area that have a position lower than the surrounding areas.*

<https://samosirkab.bps.go.id>

### 1.1. Keadaan Geografis

Secara geografis Kabupaten Samosir terletak di antara  $2^{\circ}21'38''$ - $2^{\circ}49'48''$  Lintang Utara dan  $98^{\circ}24'00''$  -  $99^{\circ}01'48''$  Bujur Timur dengan ketinggian antara 904 - 2.157 meter di atas permukaan laut.

Luas wilayahnya  $\pm 2.069,05 \text{ km}^2$ , terdiri dari luas daratan  $\pm 1.444,25 \text{ km}^2$  (69,80 persen), yaitu seluruh Pulau Samosir yang dikelilingi oleh Danau Toba dan sebahagian wilayah daratan Pulau Sumatera, dan luas wilayah danau  $\pm 624,80 \text{ km}^2$  (30,20 persen).

Menurut kecamatan, wilayah daratan yang paling luas adalah Kecamatan Harian dengan luas  $\pm 560,45 \text{ km}^2$  (38,81 persen), diikuti oleh Kecamatan Simanindo  $\pm 198,20 \text{ km}^2$  (13,72 persen), Kecamatan Sianjur Mulamula  $\pm 140,24 \text{ km}^2$  (9,71 persen), Kecamatan Palipi  $\pm 129,55 \text{ km}^2$  (8,97 persen), Kecamatan Pangururan  $\pm 121,43 \text{ km}^2$  (8,41 persen), Kecamatan Ronggurnihuta  $\pm 94,87 \text{ km}^2$  (6,57 persen), Kecamatan Nainggolan  $\pm 87,86 \text{ km}^2$  (6,08 persen), Kecamatan Onanrunggu  $\pm 60,89 \text{ km}^2$  (4,22 persen), dan Kecamatan Siotio  $\pm 50,76 \text{ km}^2$  (3,51 persen).

Batas-batas wilayah Kabupaten Samosir adalah di sebelah utara berbatasan dengan Kabupaten Karo dan Kabupaten Simalungun, di sebelah selatan berbatasan dengan Kabupaten

### 1.1. Geographical

*Geographically, Samosir Regency lay between  $2^{\circ}21'38''$ -  $2^{\circ}49'48''$  North Latitude, and  $98^{\circ}24'00''$  -  $99^{\circ}01'48''$  East Longitude, with elevation between 904 metres to 2.157 metres above sea level.*

*The wide of its region reach  $\pm 2.069,05 \text{ km}^2$ , consisted of  $\pm 1.444,25 \text{ km}^2$  (69,80 percent) wide continent, that is the entire of Samosir Island that encircled by Lake Toba and some region of continent of Sumatera Island, plus  $\pm 624,80 \text{ km}^2$  (30,20 persen) wide lake.*

*By subdistrict, the more wide of region is Harian Sub district equal to  $\pm 560,45 \text{ km}^2$  (38,81 percent), followed by Simanindo Sub district with  $\pm 198,20 \text{ km}^2$  of wide (13,72 percent), Sianjur Mulamula Sub distrit with  $\pm 140,24 \text{ km}^2$  of wide (9,71 percent), Palipi Sub district with  $\pm 129,55 \text{ km}^2$  of wide (8,97 percent), Pangururan Sub district with  $\pm 121,43 \text{ km}^2$  of wide (8,41 percent), Ronggur Nihuta Sub district with  $\pm 94,87 \text{ km}^2$  of wide (6,57 percent), Nainggolan Sub district with  $\pm 87,86 \text{ km}^2$  of wide (6,08 percent), Onanrunggu Sub district with  $\pm 60,89 \text{ km}^2$  of wide (4,22 percent, and Siotio Sub district with  $\pm 50,76 \text{ km}^2$  of wide (3,51 persen).*

*The boundaries of Samosir Regency are, in northside about the Karo Regency and Simalungun Regency, in the southside about the Tapanuli Utara Regency and Humbang Hasundutan Regency, in the westside about the Dairi Regency and*

Tapanuli Utara dan Kabupaten Humbang Hasundutan, di sebelah barat berbatasan dengan Kabupaten Dairi dan Kabupaten Pakpak Bharat, dan di sebelah timur berbatasan dengan Kabupaten Toba Samosir.

## **1.2. Iklim**

Sepanjang tahun 2018, rata-rata curah hujan per bulan yang tertinggi terdapat di Kecamatan Onan Runggu, yaitu 537 mm pada bulan Desember, disusul oleh Kecamatan Ronggur Nihuta yaitu 532 mm pada bulan Oktober.

Sementara itu, banyaknya hari hujan tiap bulan yang tertinggi terdapat di Kecamatan Simanindo, yaitu 29 hari pada bulan November dan hari hujan terendah terdapat di Kecamatan Sianjur Mulamula dan Kecamatan Ronggur Nihuta yaitu sebanyak 0 hari.

*Pakpak Bharat Regency, and in the eastside abut the Toba Samosir Regency.*

## **1.2. Climate**

*Throughout 2018, the highest average monthly rainfall was in Onan Runggu Subdistrict, which was 537 mm in April, followed by Ronggur Nihuta Subdistrict which was 532 mm in October.*

*Meanwhile, the highest number of rainy days per month is in Simanindo Subdistrict, which is 29 days in November and the lowest rainy day is in Sianjur Mulamula Subdistrict, and Ronggur Nihuta Subdistrict, which is 0 days.*

## 1.1 Keadaan Geografi / *Geographical Situation*

**Tabel 1.1.1 Luas Daerah, Tinggi Wilayah dan jarak ke Ibukota Kabupaten Menurut Kecamatan di Kabupaten Samosir, 2018**  
*Total Area, altitude and distance to capital regency by Subdistrict in Samosir Regency, 2018*

Kecamatan <i>Subdistrict</i>	Ibukota <i>Capital</i>	Luas Area (km <sup>2</sup> / sq.km )	Persentase Terhadap Luas Wilayah <i>Percentage to Area</i>	Tinggi Wilayah (mdpl) <i>Altitude (m a.s.l.)</i>	Jarak Ke Ibukota <i>Distance to the capital</i>
(1)	(2)	(3)	(4)	(5)	(6)
Sianjur Mulamula	Ginolat	140,24	9,71	916	14
Harian	Harian Boho	560,45	38,81	NA	16
Sitiotio	Sabulan	50,76	3,51	969	22
Onan Runggu	Onan Runggu	60,89	4,22	1082	34
Nainggolan	Nainggolan	87,86	6,08	943	24
Palipi	Mogang	129,55	8,97	930	16
Ronggur Nihuta	Ronggur Nihuta	94,87	6,57	1527	18
Pangururan	Pasar Pangururan	121,43	8,41	987	0
Simanindo	Ambarita	198,20	13,72	916	48
<b>Kabupaten Samosir Samosir Regency</b>	<b>Pangururan</b>	<b>1 444,25</b>	<b>100</b>	<b>987</b>	<b>0</b>

NA: Data tidak tersedia

Sumber : Badan Pertanahan Nasional Kabupaten Samosir dan Dinas Pekerjaan Umum Kabupaten Samosir

Source *Regencal Office of National Land Agency of Samosir Regency and Public Works Service of Samosir Regency*

**Tabel 1.1.2 Letak Geografis Kabupaten Samosir, 2018**  
*Table Geographical Location of Samosir Regency, 2018*

---

<b>1. Letak astronomis</b> <i>Astronomic location</i>	:	2° 21'38" - 2° 49'48" Lintang Utara (LU)/ <i>North Latitude</i>
	:	98° 24'00" - 99° 01'48" Bujur Timur (BT)/ <i>East Longitude</i>
<b>2. Luas wilayah/Area</b>	:	2 069,05 km <sup>2</sup>
a. <b>Luas daratan/Land area</b>	:	1 444,25 km <sup>2</sup>
b. <b>Luas danau/Area of lake</b>	:	624,80 km <sup>2</sup>
<b>3. Letak di atas permukaan laut</b> <i>Height above sea level</i>	:	904 – 2 157 m
<b>4. Batas-batas wilayah/Boundaries</b>		
a. <b>Sebelah utara/Northern</b>	:	Kabupaten Karo dan Kabupaten Simalungun <i>Karo Regency and Simalungun Regency</i>
b. <b>Sebelah selatan/Southern</b>	:	Kabupaten Tapanuli Utara dan Kabupaten Humbang Hasundutan <i>Tapanuli Utara Regency and Humbang Hasundutan Regency</i>
c. <b>Sebelah barat/Western</b>	:	Kabupaten Dairi dan Kabupaten Pakpak Bharat <i>Dairi Regency and Pakpak Bharat Regency</i>
d. <b>Sebelah timur/Eastern</b>	:	Kabupaten Toba Samosir <i>Toba Samosir Regency</i>

---

Sumber : BPS-Badan Pusat Statistik Kabupaten Samosir

Source : BPS-Statistics of Samosir Regency

**Tabel 1.1.3 Letak Geografis dan Ketinggian Kecamatan di Kabupaten Samsir, 2018**  
*Table Geographical and Elevation of Subdistrict in Samsir Regency, 2018*

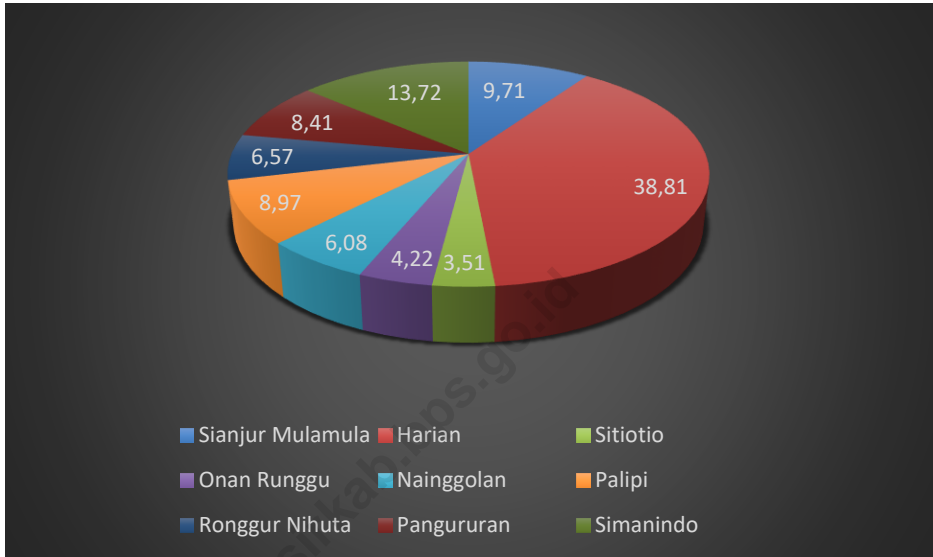
	Kecamatan <i>Subdistrict</i>	Lintang <i>Latitude</i>	Bujur <i>Longitude</i>	Ketinggian di Atas Permukaan Laut **) <i>Elevation above Sea Level (m)</i>
	(1)	(2)	(3)	(4)
1.	Sianjur Mulamula	2,616	98,650	916
2.	Harian	2,433	98,766	*)
3.	Sitiotio	2,433	98,766	969
4.	Onan Runggu	2,500	98,950	1 082
5.	Nainggolan	2,433	98,900	943
6.	Palipi	2,483	98,800	930
7.	Ronggur Nihuta	2,600	98,800	1 527
8.	Pangururan	2,616	98,716	987
9.	Simanindo	2,700	98,783	916

Catatan : (kolom 4) adalah ketinggian lokasi kantor camat masing-masing kecamatan  
*Notes (column 4) are the elevation of each subdistrict office location*

Sumber : Stasiun Klimatologi Kelas I Deli Serdang  
*Source Climatology Station of Deli Serdang First Class*



**Gambar 1.1**    **Persentase Luas Wilayah Menurut Kecamatan di Kabupaten Samosir, 2018**  
*Figure*                      *Percentage of Area by Subdistrict In Samosir Regency, 2018*



Sumber : Badan Pertanahan Nasional Kabupaten Samosir  
Source : *Regencial Office of National Land Agency of Samosir Regency*

**Tabel 1.1.4 Jarak Antar Ibukota Kecamatan di Wilayah Kabupaten Samosir (km), 2018**

Table

*The Distance Inter Subdistrict City in Samosir Regency (km), 2018*

Ibu Kota Kecamatan <i>Subdistrict City</i>	Sianjur Mulamula	Harian	Sitiotio	Onan Runggu	Nainggolan	Palipi	Ronggur Nihuta	Pangururan	Simanindo
Sianjur Mulamula		6	36	48	38	30	32	14	62
Harian	6		38	50	40	32	34	16	64
Sitiotio	36	38		24	14	6	40	22	70
Onan Runggu	48	50	24		10	18	52	34	82
Nainggolan	38	40	14	10		8	42	24	72
Palipi	30	32	6	18	8		34	16	64
Ronggur Nihuta	32	34	40	52	42	34		18	66
Pangururan	14	16	22	34	24	16	18		48
Simanindo	62	64	70	82	72	64	66	48	

Sumber : Dinas Pekerjaan Umum Kabupaten Samosir

Source : *Public Works Service of Samosir Regency*

## 1.2 Iklim / Climate

**Tabel 1.2.1 Banyaknya Curah Hujan (CH) dan Hari Hujan (HH) Menurut Bulan dan Lokasi Stasiun Pengamatan di Kabupaten Samosir, 2018**  
*Number of Rainfall and Rainy Day by Month and Location of Observation Station in Samosir Regency, 2018*

Bulan / Month	Lokasi Stasiun Pengamatan Location of Observation Station					
	Sianjur Mulamula		Harian		Sitiotio	
	CH Rainfall (mm)	HH Rainy Day (hari / day)	CH Rainfall (mm)	HH Rainy Day (hari / day)	CH Rainfall (mm)	HH Rainy Day (hari / day)
(1)	(2)	(3)	(4)	(5)	(6)	(7)
Januari/January	172	25	125	9	X	X
Februari/February	130	0	238	14	X	X
Maret/March	228	21	X	X	X	X
April/April	251	21	X	X	X	X
Mei/May	441	28	X	X	X	X
Juni/June	101	10	X	X	X	X
Juli/July	0	4	X	X	X	X
Agustus/August	28	10	X	X	X	X
September/September	224	26	X	X	X	X
Oktober/October	315	30	X	X	X	X
November/November	261	27	X	X	X	X
Desember/December	X	X	X	X	X	X
<b>Jumlah/Total</b>	<b>2 151</b>	<b>202</b>	<b>363</b>	<b>23</b>	<b>0</b>	<b>0</b>

**Tabel 1.2.1 Lanjutan / Continued**

Table

Bulan / Month	Lokasi Stasiun Pengamatan Location of Observation Station					
	Onan Runggu		Nainggolan		Palipi	
	CH	HH	CH	HH	CH	HH
	<i>Rainfall (mm)</i>	<i>Rainy Day (hari / day)</i>	<i>Rainfall (mm)</i>	<i>Rainy Day (hari / day)</i>	<i>Rainfall (mm)</i>	<i>Rainy Day (hari / day)</i>
(1)	(2)	(3)	(4)	(5)	(6)	(7)
Januari/January	190	15	116	11	56	21
Februari/February	185	11	297	15	164	17
Maret/March	305	13	296	17	161	20
April/April	160	10	148	12	49	16
Mei/May	131	10	206	14	44	15
Juni/June	179	9	146	10	16	7
Juli/July	90	2	29	5	9	4
Agustus/August	61	5	23	4	0	2
September/September	153	11	118	13	56	9
Oktober/October	48	8	235	18	97	23
November/November	406	15	267	17	126	25
Desember/December	537	25	232	13	89	20
<b>Jumlah/Total</b>	<b>2 445</b>	<b>134</b>	<b>2 113</b>	<b>149</b>	<b>867</b>	<b>179</b>

**Tabel 1.2.1 Lanjutan / Continued**

Table

Bulan / Month	Lokasi Stasiun Pengamatan Location of Observation Station					
	Ronggur Nihuta		Pangururan		Simanindo	
	CH	HH	CH	HH	CH	HH
	<i>Rainfall (mm)</i>	<i>Rainy Day (hari / day)</i>	<i>Rainfall (mm)</i>	<i>Rainy Day (hari / day)</i>	<i>Rainfall (mm)</i>	<i>Rainy Day (hari / day)</i>
(1)	(2)	(3)	(4)	(5)	(6)	(7)
Januari/January	152	21	86	8	165	17
Februari/February	89	17	164	14	186	19
Maret/March	264	20	99	14	176	19
April/April	248	16	172	14	88	11
Mei/May	332	15	185	19	196	21
Juni/June	43	7	112	8	60	15
Juli/July	0	0	23	4	21	7
Agustus/August	4	2	12	3	12	9
September/September	405	9	246	22	224	26
Oktober/October	532	23	253	23	311	26
November/November	392	25	175	19	233	29
Desember/December	471	20	385	14	470	24
<b>Jumlah/Total</b>	<b>2 932</b>	<b>175</b>	<b>1 912</b>	<b>162</b>	<b>2 142</b>	<b>223</b>

Catatan : X = Data tidak tersedia

Note X = Data not available

Sumber : Stasiun Klimatologi Kelas I Deli Serdang

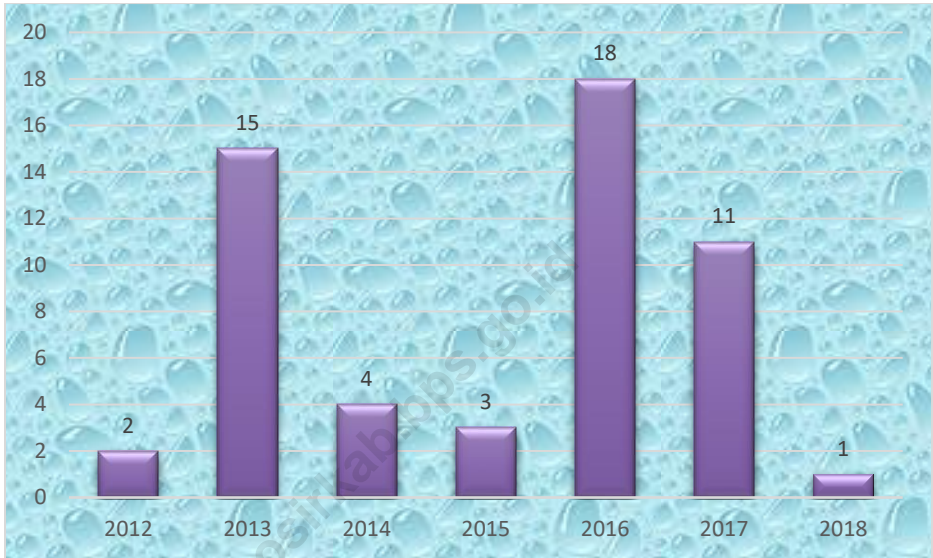
Source First Class Climatology Station of Deli Serdang

**Tabel 1.2.2 Banyaknya Gempa Bumi yang Dirasakan di Kabupaten Samosir 2012-2018**  
*Table Frequency of Earthquakes in Samosir Regency, 2012-2018*

Bulan Month	Tahun Year						
	2012	2013	2014	2015	2016	2017	2018
(1)	(2)	(3)	(4)	(5)	(6)	(7)	(8)
Januari /January	0	1	1	0	0	1	0
Februari/February	0	1	1	0	0	2	1
Maret/March	0	0	1	0	0	1	0
April/April	1	0	0	0	0	0	0
Mei/May	0	0	1	1	0	1	0
Juni/June	1	0	0	0	0	0	0
Juli/July	0	12	0	0	0	1	0
Agustus/August	0	0	0	0	0	0	0
September/September	0	1	0	0	3	0	0
Oktober/October	0	0	0	1	0	0	0
November/November	0	0	0	1	13	4	0
Desember/December	0	0	0	0	2	1	0
<b>Kabupaten Samosir Samosir Regency</b>	<b>2</b>	<b>15</b>	<b>4</b>	<b>3</b>	<b>18</b>	<b>11</b>	<b>1</b>

Sumber : Badan Meteorologi, Klimatologi, dan Geofisika Stasiun Geofisika Tuntungan  
 Source Meteorology, Climatology, and Geophysics Station of Tuntungan

**Gambar 1.2** Banyaknya Gempa Bumi yang Dirasakan di Kabupaten Samosir (kejadian), 2012-2018  
**Figure** *Frequency of Earthquakes in Samosir Regency (times), 2012-2018*



Sumber : Badan Meteorologi, Klimatologi, dan Geofisika Stasiun Geofisika Tuntungan  
Source *Meteorology, Climatology, and Geophysics Station of Tuntungan*

# Pemerintahan Government

## Pegawai Negeri Sipil Kabupaten Samosir Tahun 2018



♂ 35,62%

1.101  
PNS Laki-Laki

1.990

PNS Perempuan

♀ 59,70%



<https://samosirkab.bps.go.id>

**PENJELASAN TEKNIS**

1. Anggota Dewan Perwakilan Rakyat Daerah (DPRD) dipilih melalui pemilihan umum (pemilu) dan dilantik dalam masa jabatan lima tahun.
2. Susunan pemerintahan Republik Indonesia periode 2014–2019 terdiri dari presiden, wakil presiden, lembaga tinggi negara, kementerian, setingkat menteri, dan Lembaga Pemerintahan Non Kementerian (LPNK).
3. Lembaga tinggi negara terdiri dari Majelis Permusyawaratan Rakyat (MPR), Dewan Perwakilan Rakyat (DPR), Badan Pemeriksa Keuangan (BPK), dan Mahkamah Agung (MA), Dewan Perwakilan Daerah (DPD), Mahkamah Konstitusi (MK), dan Komisi Yudisial (KY).

**TECHNICAL NOTES**

1. *Regional House of Representatives (DPRD) members are elected through a general election and appointed for a five-years membership.*
2. *The government structure of the Republic of Indonesia period 2014-2019 consists of president, vice president, state supreme agencies, ministries, ministerial level institutions, and non-ministerial institutions.*
3. *State supreme agencies consist of The People's Consultative Assembly, The House of Representative, The Audit Board of the Republic of Indonesia, Supreme Court, Local Councils, Constitutional Court, and Judicial Commission.*

<https://samosirkab.bps.go.id>

## 2.1. Wilayah Administrasi

Wilayah administrasi pemerintahan kecamatan di Kabupaten Samosir hingga tahun 2018 tidak mengalami pemekaran, yaitu terdiri dari 9 kecamatan, sementara wilayah administrasi pemerintahan desa/kelurahan mengalami pemekaran pada tahun 2011, yaitu dari 111 desa dan 6 kelurahan menjadi 128 desa dan 6 kelurahan.

## 2.2. Dewan Perwakilan Rakyat Daerah

Berdasarkan data dari Sekretariat DPRD Kabupaten Samosir, Anggota Dewan Perwakilan Rakyat Daerah (DPRD) Kabupaten Samosir hasil pemilu legislatif tahun 2014 adalah sebanyak 25 orang, terdiri dari 20 orang laki-laki (80 persen) dan 5 orang perempuan (20 persen), berasal dari 8 Partai Politik peserta Pemilu, yaitu Partai Demokrasi Indonesia Perjuangan sebanyak 6 orang, Partai Nasional Demokrat sebanyak 4 orang, Partai Hati Nurani Rakyat, Partai Demokrat, Partai Golongan Karya, Partai Gerakan Indonesia Raya masing-masing 3 orang, Partai Kebangkitan Bangsa 2 orang, dan Partai Amanat Nasional 1 orang.

## 2.3. Pegawai Negeri Sipil

Berdasarkan data dari Badan Kepegawaian Daerah Kabupaten Samosir, Pegawai Negeri Sipil (PNS)

## 2.1. Government

*Up to the year of 2018, the region of subdistrict administration of Samosir Regency had no expansion, that is consist of 9 subdistricts, while the region of village administration expanded from 111 rural villages and 6 urban villages become 128 rural villages and 6 urban villages.*

## 2.2. Regional People's Representative Council

*Based on data from House of Regional People's Representative Council of Samosir Regency, total of Regional People's Representative Council of Samosir Regency member as result of Legislative General Election in 2014 are 25 persons. These consist of 20 males (80,00 percent) and 5 females (20,00 percent). Those Regional People's Representative Council of Samosir Regency members came from 8 Politic Parties as Legislatif General Election attendant, each of them are Partai Demokrasi Perjuangan Indonesia with 6 members, Partai Nasional Demokrat with 4 members, Partai Hati Nurani Rakyat, Partai Demokrat, Partai Golongan Karya, Partai Gerakan Indonesia Raya with 3 members each, Partai Kebangkitan Bangsa with 2 members, and Partai Amanat Nasional with 1 member.*

Daerah Otonom Kabupaten Samsir pada tahun 2018 adalah sebanyak 3.091 orang, terdiri dari 1.101 orang laki-laki (35,62 persen) dan 1.990 orang perempuan (64,38 persen). Jumlah PNS ini mengalami penurunan sebanyak 48 orang (3,95 persen) bila dibandingkan dengan tahun 2017.

Menurut tingkat pendidikan, PNS Daerah Otonom Kabupaten Samsir yang paling banyak adalah yang berpendidikan DIV/Strata-1, yaitu sebanyak 1.822 orang (58,94 persen), Diploma I/II/III sebanyak 626 orang (20,25 persen), diikuti oleh SLTA sebanyak 522 orang (16,89 persen), Strata-2 sebanyak 97 orang (3,14 persen), SLTP sebanyak 16 orang (0,52 persen), dan yang berpendidikan SD sebanyak 8 orang (0,26) persen.

#### **2.4. Administrasi Pemerintahan**

Berdasarkan data dari Badan Pertanahan Nasional Kabupaten Samsir kepemilikan sertifikat hak atas tanah di Kabupaten Samsir pada tahun 2017/2018 mengalami peningkatan sebesar 84,22 persen bila dibandingkan dengan tahun 2016/2017, yaitu dari 1.521 menjadi 2.802.

Banyaknya narapidana dan tahanan pada Cabang Rumah Tahanan di Pangururan pada bulan Desember tahun 2018 adalah 10 orang.

#### **2.3. Civil Servant**

*Based on data from the Samsir Regency Regional Personnel Agency, the Samsir Autonomous Region (PNS) Civil Servants in 2018 were 3,091 people, consisting of 1.101 men (35,62 percent) and 1.990 women (64,38 percent). This number of civil servants has decreased by 48 people (3,95 percent) compared to 2017.*

*According to the level of education, the most number of civil servants in the Samsir Autonomous Region are those with a Bachelor's degree, namely 1.822 people (58,94 percent), I / II / III Diploma 626 people (20,25 percent), high schools 522 people (16,89 percent), master-graduated 97 people (3,14 percent), junior high school 16 people (0,52 percent), and those with elementary education 8 people (0,26) percent.*

#### **2.4. Government Administration**

*Based on data from Regencial Office of National Land Agency of Samsir Regency, the possession of certificate of rights on land in Samsir Regency in the year of 2017/2018 experienced the growth of 84,22 percent, that was from 1.521 in 2016/2017 to 2.802 in 2017/2018.*

*In December of 2018, number of prisoners and accused persons at State Jail in Pangururan were 100 person.*

<https://samosirkab.bps.go.id>

<https://samosirkab.bps.go.id>

## 2.1 Wilayah Administrasi / Administrative Area

**Tabel 2.1.1 Banyaknya Desa/Kelurahan Menurut Kecamatan di Kabupaten Samsir, 2018**  
*Table Number of Villages by Subdistrict in Samsir Regency, 2018*

	Kecamatan <i>Subdistrict</i>	Desa <i>Rural</i>	Kelurahan <i>Urban</i>	Jumlah <i>Total</i>
	(1)	(2)	(3)	(4)
1.	Sianjur Mulamula	12	0	12
2.	Harian	13	0	13
3.	Sitiotio	8	0	8
4.	Onan Runggu	12	0	12
5.	Nainggolan	13	2	15
6.	Palipi	17	0	17
7.	Ronggur Nihuta	8	0	8
8.	Pangururan	25	3	28
9.	Simanindo	20	1	21
<b>Kabupaten Samsir <i>Samsir Regency</i></b>		<b>128</b>	<b>6</b>	<b>134</b>

Sumber : Bagian Pemerintahan Sekretariat Daerah Pemerintah Kabupaten Samsir  
 Source *Public Administration Division of Secretary Governance of Samsir Regency*



**Tabel 2.1.2 Banyaknya Dusun/Lingkungan Menurut Kecamatan di Kabupaten Samosir, 2018**  
*Table Number of Village by Subdistrict in Samosir Regency, 2018*

	Kecamatan <i>Subdistrict</i>	Dusun <i>Village</i>	Lingkungan <i>Village</i>	Jumlah <i>Total</i>
	(1)	(2)	(3)	(4)
1.	Sianjur Mulamula	36	0	36
2.	Harian	34	0	34
3.	Sitiotio	24	0	24
4.	Onan Runggu	35	0	35
5.	Nainggolan	39	6	45
6.	Palipi	47	0	47
7.	Ronggur Nihuta	24	0	24
8.	Pangururan	61	11	72
9.	Simanindo	60	3	63
	<b>Kabupaten Samosir <i>Samosir Regency</i></b>	<b>360</b>	<b>20</b>	<b>380</b>

Sumber : Bagian Pemerintahan Sekretariat Daerah Pemerintah Kabupaten Samosir  
 Source *Public Administration Division of Secretary Governance of Samosir Regency*

**Tabel 2.1.3 Luas Desa Menurut Kecamatan di Kabupaten Samosir, 2018***Table Area of Villages by Subdistrict in Samosir Regency, 2018*

Kode Code	Nama Kecamatan dan Desa/Kelurahan Name of Subdistrict and Village	Luas Area (km <sup>2</sup> )
(1)	(2)	(3)
<b>010</b>	<b>Kecamatan Sianjur Mulamula</b>	<b>140,24</b>
001	Desa Boho	15,31
002	Desa Aek Sipitu Dai	3,82
003	Desa Singkam	13,72
004	Desa Sari Marihit	12,84
005	Desa Sianjur Mulamula	16,54
006	Desa Ginolat	4,75
007	Desa Huta Ginjang	8,25
008	Desa Siboro	7,25
009	Desa Huta Gurgur	8,75
010	Desa Bonan Dolok	13,88
011	Desa Hasinggaan	31,13
012	Desa Habeahan Naburahan	4,00
<b>020</b>	<b>Kecamatan Harian</b>	<b>560,45</b>
001	Desa Partungko Naginjang	174,15
004	Desa Siparmahan	15
005	Desa Dolok Raja	7,25
006	Desa Sampur Toba	6,25
007	Desa Hariara Pohan	9,6
008	Desa Janji Martahan	9,63
009	Desa TurpuK Sihotang	7,5
010	Desa Sosor Dolok	4,38
011	Desa TurpuK Sagala	1,00
012	Desa TurpuK Malau	3,5
013	Desa TurpuK Limbung	8,75
014	Desa Hutagalung	153,68
015	Desa Hariarapintu	159,76

**Tabel 2.1.3 Lanjutan / Continued**

Table

Kode Code	Nama Kecamatan dan Desa/Kelurahan Name of Subdistrict and Village	Luas Area (km <sup>2</sup> )
(1)	(2)	(3)
<b>030</b>	<b>Kecamata Sitiotio</b>	<b>50,76</b>
001	Desa Tamba Dolok	6,74
002	Desa Cinta Maju	6,82
003	Desa Buntu Mauli	5,5
004	Desa Sabulan	8,54
005	Desa Holbung	5,9
006	Desa Janji Raja	6,31
007	Desa Janji Maria	5,95
008	Desa Parsaoran	5,00
<b>040</b>	<b>Kecamatan Onan Runggu</b>	<b>60,89</b>
001	Desa Harian	5,98
002	Desa Sitinjak	5,19
003	Desa Pakpahan	3,92
004	Desa Onanrunggu	4,86
005	Desa Tambun Sukkean	4,42
006	Desa Sitamiang	2,94
007	Desa Pardomuan	3,86
008	Desa Huta Hotang	3,07
009	Desa Rina Bolak	19,2
010	Desa Sipira	2,5
011	Desa Janji Matogu	1,96
012	Desa Silima Lombu	2,99

**Tabel 2.1.3 Lanjutan / Continued**

Table

Kode Code	Nama Kecamatan dan Desa/Kelurahan Name of Subdistrict and Village	Luas Area (km <sup>2</sup> )
(1)	(2)	(3)
<b>050</b>	<b>Kecamatan Nainggolan</b>	<b>87,86</b>
001	Desa Pasaran Parsaoran	5,59
002	Desa Pasaran I	4,19
003	Desa Sibonor Ompuratus	3,87
004	Desa Sinaga Uruk Pandiangan	7,22
005	Desa Nainggolan	5,30
006	Kelurahan Siruma Hombar	5,16
007	Desa Sippinggan Lumban Siantar	6,13
008	Desa Pangaloan	2,49
009	Desa Toguan Galung	8,38
010	Desa Huta Rihit	5,80
011	Kelurahan Parhusip III	5,42
012	Desa Pananggangan	11,19
013	Desa Janji Marapot	6,12
014	Desa Sippinggan	4,00
015	Desa Pananggangan II	7,00
<b>060</b>	<b>Kecamatan Palipi</b>	<b>129,55</b>
005	Desa Urat Timur	3,80
006	Desa Suhut Nihuta Pardomuan	3,71
007	Desa Parsaoran Urat	4,51
008	Desa Urat II	4,51
009	Desa Gorat Pallombuan	10,44
010	Desa Palipi	4,00
011	Desa Pardomuan Nauli	15,98
012	Desa Hatoguan	12,05

**Tabel 2.1.3 Lanjutan / Continued**

Table

Kode Code	Nama Kecamatan dan Desa/Kelurahan Name of Subdistrict and Village	Luas Area (km <sup>2</sup> )
(1)	(2)	(3)
<b>060</b>	<b>Kecamatan Palipi</b>	
013	Desa Saor Nauli Hatoguan	15,09
014	Desa Simbolon Purba	12,02
015	Desa Huta Ginjang	4,10
016	Desa Sigaol Marbun	6,4
017	Desa Sigaol Simbolon	6,85
018	Desa Pamutaran	6,51
019	Desa Sideak	10,85
020	Desa Pallombuan	1,30
021	Desa Hutadame	7,43
<b>070</b>	<b>Kecamatan Ronggurnihuta</b>	<b>94,87</b>
001	Desa Paraduan	7,30
002	Desa Lintong Nihuta	9,38
003	Desa Ronggurnihuta	27,5
004	Desa Sijambur	9,25
005	Desa Sabungan Nihuta	4,36
006	Desa Salaon Toba	3,16
007	Desa Salaon Tonga-Tonga	5,26
008	Desa Salaon Dolok	28,66

**Tabel 2.1.3 Lanjutan / Continued***Table*

Kode Code	Nama Kecamatan dan Desa/Kelurahan Name of Subdistrict and Village	Luas Area (km <sup>2</sup> )
(1)	(2)	(3)
<b>080</b>	<b>Kecamatan Pangururan</b>	<b>121,43</b>
001	Desa Rianiate	6,75
002	Desa Parmonangan	3,00
003	Desa Huta Namora	7,00
009	Kelurahan Pintu Sona	2,80
010	Desa Huta Tinggi	3,00
011	Desa Pardomuan I	2,50
012	Kelurahan Pasar Pangururan	0,50
013	Desa Tanjung Bunga	6,50
014	Kelurahan Siogung-Ogung	4,00
015	Desa Parsaoran I	1,50
016	Desa Sait Nihuta	1,40
017	Desa Lumban Pinggol	1,50
018	Desa Sianting-anting	1,80
019	Desa Parlondut	1,50
023	Desa Aek Nauli	5,36
024	Desa Pardugul	5,44
025	Desa Panampangan	2,56
026	Desa Sitolu Huta	0,80
027	Desa Sinabulan	1,23
028	Desa Siopat Sosor	1,00
029	Desa Huta Bolon	2,00
030	Desa Situngkir	2,00
031	Desa Sialanguan	2,00
032	Desa Parhorasan	15,4
033	Desa Pardomuan Nauli	9,50
034	Desa Lumban Suhi-Suhi Dolok	6,30
035	Desa Lumban Suhi-Suhi Toruan	3,50
036	Desa Parbaba Dolok	20,5

**Tabel 2.1.3 Lanjutan / Continued**

Table

Kode Code	Nama Kecamatan dan Desa/Kelurahan Name of Subdistrict and Village	Luas Area (km <sup>2</sup> )
(1)	(2)	(3)
<b>090</b>	<b>Kecamatan Simanindo</b>	<b>198,2</b>
001	Desa Tanjungan	10,58
002	Desa Parbalohan	8,25
003	Desa Pardomuan	4,75
004	Desa Parmonangan	5,62
005	Desa Huta Ginjang	5,98
006	Desa Tomok	6,20
007	Desa Garoga	9,33
008	Kelurahan Tuktuk Siadong	6,65
009	Desa Ambarita	8,75
010	Desa Martoba	7,55
011	Desa Sihusapi	18,93
012	Desa Maduma	13,00
013	Desa Simanindo Sangkal	8,56
014	Desa Cinta Dame	14,35
015	Desa Simarmata	15,6
016	Desa Dosroha	23,86
017	Desa Tomok Parsaoran	4,35
018	Desa Unjur	5,55
019	Desa Siallagan Pindaraya	3,10
020	Desa Marlumba	12,2
021	Desa Simanindo	5,04

Sumber : Bagian Pemerintahan Sekretariat Daerah Pemerintah Kabupaten Samosir  
 Source : Public Administration Division of Secretary Governance of Samosir Regency

## 2.2 Pegawai Negeri Sipil / *Civil Servant*

**Tabel 2.2.1 Jumlah Pegawai Negeri Sipil Menurut Jabatan dan Jenis Kelamin, 2018**  
*Table Number of Civil Servants by Occupation and Sex, 2018*

Jabatan <i>Occupation</i>	Laki-Laki <i>Male</i>	Perempuan <i>Female</i>	Jumlah <i>Total</i>
(1)	(2)	(3)	(4)
Fungsional Tertentu/ <i>Specific Functional</i>	409	1 336	1 745
Fungsional Umum/Staf/ <i>General Functional</i>	429	596	1 025
Struktural/ <i>Structural</i>	-	-	0
Eselon V/ <i>5th Echelon</i>	0	0	0
Eselon IV/ <i>4th Echelon</i>	169	161	330
Eselon III/ <i>3rd Echelon</i>	103	31	134
Eselon II/ <i>2nd Echelon</i>	26	3	29
Eselon I/ <i>1st Echelon</i>	0	0	0
Jumlah/ <i>Total</i>	1 136	2 127	3 263

Sumber : Badan Kepegawaian Daerah Kabupaten Samosir

Source : *Regencial Personnel Administration Board of Samosir Regency*



**Tabel 2.2.2 Jumlah Pegawai Negeri Sipil Menurut Tingkat Pendidikan dan Jenis Kelamin, 2018**  
*Number of Civil Servants by Educational Level and Sex, 2018*

Tingkat Pendidikan <i>Educational Level</i>	Laki-Laki <i>Male</i>	Perempuan <i>Female</i>	Jumlah <i>Total</i>
(1)	(2)	(3)	(4)
Sampai dengan SD / <i>Up to Primary School</i>	7	1	8
SLTP/Sederajat / <i>General/Vocational Junior High School</i>	15	1	16
SMA/Sederajat / <i>General/Vocational Senior High School</i>	272	394	666
Diploma I, II/Akta I, II / <i>Diploma I, II/Akta I, II</i>	53	118	171
Diploma III/Akta III/ <i>Sarjana Muda/ Diploma III/Akta III/Bachelor</i>	111	473	584
Tingkat Sarjana/Doktor/Ph.D / <i>University Graduates</i>	678	1 140	1 818
<b>Jumlah/ <i>Total</i></b>	<b>1 136</b>	<b>2 127</b>	<b>3 263</b>

Sumber : Badan Kepegawaian Daerah Kabupaten Samosir  
 Source *Regencal Personnel Administration Board of Samosir Regency*

**Tabel 2.2.3 Jumlah Pegawai Negeri Sipil Menurut Tingkat Kepangkatan dan Jenis Kelamin, 2018**  
*Table*  
*Number of Civil Servants by Hierarchy and Sex, 2018*

Pangkat/Golongan/Ruang <i>Hierarchy</i>	Laki-Laki <i>Male</i>	Perempuan <i>Female</i>	Jumlah <i>Total</i>
(1)	(2)	(3)	(4)
1. I/A (Juru Muda)	2	1	3
2. I/B (Juru Muda Tingkat I)	1	0	1
3. I/C (Juru)	6	0	6
4. I/D (Juru Tingkat I)	4	0	4
Golongan I/ Range I	13	1	14
5. II/A (Pengatur Muda)	19	10	29
6. II/B (Pengatur Muda Tingkat I)	45	28	73
7. II/C (Pengatur)	116	209	325
8. II/D (Pengatur Tingkat I)	79	121	200
Golongan II/ Range II	259	368	627
9. III/A (Penata Muda)	178	489	667
10. III/B (Penata Muda Tingkat 1)	144	395	539
11. III/C (Penata)	168	278	446
12. III/D (Penata Tingkat I)	144	204	348
Golongan III/ Range III	634	1 366	2 000
13. IV/A (Pembina)	150	345	495
14. IV/B (Pembina Tingkat I)	55	46	101
15. IV/C (Pembina Utama Muda)	23	1	24
16. IV/D (Pembina Utama Madya)	2	0	2
17. IV/E (Pembina Utama)	0	0	0
Golongan IV/ Range IV	230	392	622
<b>Jumlah/ Total</b>	<b>1 136</b>	<b>2 127</b>	<b>3 263</b>

Sumber : Badan Kepegawaian Daerah Kabupaten Samosir

Source : *Regencial Personnel Administration Board of Samosir Regency*

**Tabel 2.2.4 Banyaknya Pegawai Negeri Sipil (PNS) Daerah Otonom Kabupaten Samosir Menurut Dinas/Intansi Pemerintah dan Jenis Kelamin (jiwa), 2018**

*Number of Autonomy Regional Civil Servant of Samosir Regency by Government Office/Institution and Sex(person), 2018*

	Dinas/Intansi Pemerintah <i>Government Office/Institution</i>	Jenis Kelamin <i>Sex</i>		Total <i>Total</i>
		Laki-laki <i>Male</i>	Perempuan <i>Female</i>	
	(1)	(2)	(3)	(4)
1.	Sekretariat Daerah	50	27	77
2.	Sekwan DPRD Kabupaten Samosir	9	10	19
3.	Inspektorat Kabupaten Samosir	19	8	27
4.	Badan Perencanaan Pembangunan Daerah	15	10	25
5.	Dinas Pemberdayaan Perempuan, anak, Masyarakat dan Desa (DPPAMD)	11	9	21
6.	Badan Kepegawaian Daerah	14	3	17
7.	Dinas Penanaman Modal dan Pelayanan Perizinan Terpadu Satu Pintu	10	10	20
8.	Dinas Ketahanan Pangan	13	7	20
9.	Dinas Lingkungan Hidup	16	9	25
10.	Badan Penanggulangan Bencana Daerah	14	8	22
11.	Kantor Kesatuan Bangsa dan Politik	6	3	9
12.	Dinas Pengendalian Penduduk dan Keluarga Berencana	5	11	16
13.	Kantor Satuan Polisi Pamong Praja	27	4	31
14.	RSUD Dr. Hadrianus Sinaga	23	109	133
15.	Badan Pengelola Keuangan dan Asset Daerah	11	19	30
16.	Dinas Pertanian	36	32	68

**Tabel 2.2.4 Lanjutan / Continued**

Table

	Dinas/Intansi Pemerintah <i>Government Office/Institution</i>	Jenis Kelamin <i>Sex</i>		Total <i>Total</i>
		Laki-laki <i>Male</i>	Perempuan <i>Female</i>	
	(1)	(2)	(3)	(4)
17.	Dinas Perumahan Rakyat, Kawasan Pemukiman dan Pertanahan	21	8	29
18.	Dinas Perhubungan	18	7	25
19.	Dinas Pekerjaan Umum dan Penataan Ruang	32	8	40
20.	Dinas Pendidikan	38	28	66
21.	Dinas Pendidikan (Tenaga Pendidik)	413	1 173	1 586
22.	Dinas Kependudukan dan Catatan Sipil	7	11	18
23.	Dinas Sosial	8	5	13
24.	Dinas Tenaga Kerja, Koperasi, Perindustrian dan Perdagangan	17	8	25
25.	Dinas Kesehatan + Puskesmas	21 39	28 332	49 371
26.	Dinas Pariwisata	26	9	35
27.	Dinas Komunikasi dan Informatika	6	6	12
28.	Dinas Perpustakaan dan Arsip Daerah	4	9	13
29.	Dinas Kebudayaan, Pemuda dan Olah Raga	13	3	16
30.	Badan Pendapatan Daerah	19	12	31
31.	Komisi Pemilihan Umum Daerah	2	0	2
32.	Kecamatan Sianjur Mulamula	14	6	20
33.	Kecamatan Harian	10	6	16
34.	Kecamatan Siotio	7	2	9
35.	Kecamatan Onan Runggu	19	6	25
36.	Kecamatan Nainggolan	15	7	22
37.	Kecamatan Palipi	19	6	25
38.	Kecamatan Ronggur Nihuta	9	6	15
39.	Kecamatan Pangururan	18	14	32

**Tabel 2.2.4 Lanjutan / Continued**

Table

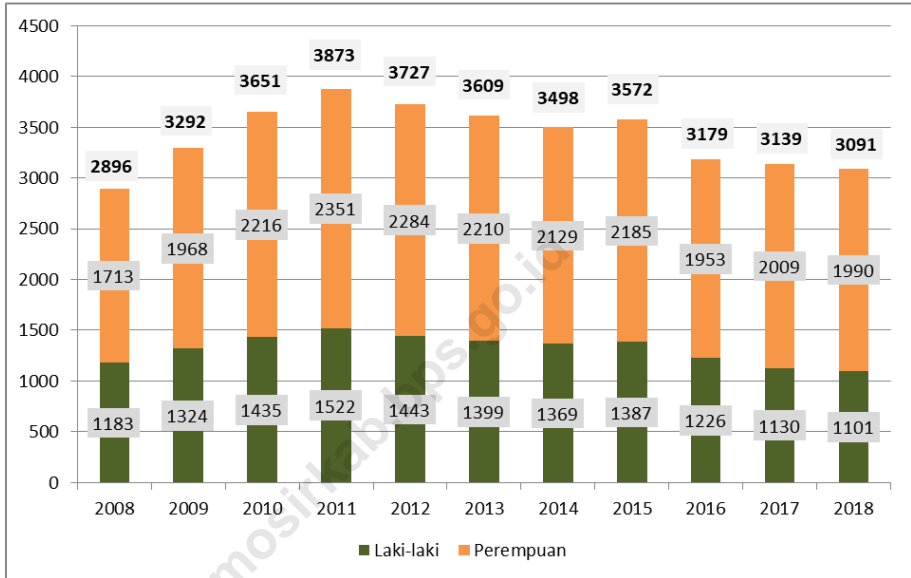
	Dinas/Intansi Pemerintah <i>Government Office/Institution</i>	Jenis Kelamin <i>Sex</i>		Total <i>Total</i>
		Laki-laki <i>Male</i>	Perempuan <i>Female</i>	
	(1)	(2)	(3)	(4)
40.	Kecamatan Simanindo	20	7	27
41.	Kantor Kelurahan Pasar Pangururan	1	0	1
42.	Kantor Kelurahan Siogungogung	2	1	3
43.	Kantor Kelurahan Pintu Sona	0	1	1
44.	Kantor Kelurahan Parhusip III	1	1	2
45.	Kantor Kelurahan Tuktuk Siadong	1	1	2
46.	Kantor Kelurahan Sirumahombar	1	0	1
	<b>Jumlah/Total 2018</b>	<b>1 101</b>	<b>1 990</b>	<b>3 091</b>
	2017	1 130	2 009	3 139
	2016	1 226	1 953	3 179
	2015	1 387	2 185	3 572
	2014	1 369	2 129	3 498
	2013	1 399	2 210	3 609
	2012	1 443	2 284	3 727
	2011	1 522	2 351	3 873
	2010	1 435	2 216	3 651
	2009	1 324	1 968	3 292
	2008	1 183	1 713	2 896

Sumber : Badan Kepegawaian Daerah Kabupaten Samosir

Source : *Regencal Personnel Administration Board of Samosir Regency*

**Gambar 2.1** Perkembangan Banyaknya PNS Daerah Otonom Kabupaten Samsir berdasarkan jenis kelamin (jiwa), 2008 – 2018

*Total Growth of Autonomy Regional Civil Servant of Samsir Regency by sex (person), 2008 - 2018*



Sumber : Badan Kepegawaian Daerah Kabupaten Samsir

Source : *Regencal Personnel Administration Board of Samsir Regency*

**Tabel 2.2.5 Banyaknya Pegawai Negeri Sipil Daerah Otonom Kabupaten Samsir Menurut Kelompok Umur dan Jenis Kelamin (jiwa), 2018**

*Table*

*Number of Autonomy Regional Civil Servants of Samsir Regency by Age Group and Sex (person), 2018*

Kelompok Umur <i>Age Group</i>	Jenis Kelamin <i>Sex</i>		Jumlah <i>Total</i>	%
	Laki-laki <i>Male</i>	Perempuan <i>Female</i>		
	(1)	(2)		
20 - 24	1	-	1	0,03
25 - 44	567	1 071	1 638	52,99
45 - 60	511	941	1 452	46,98
<b>Jumlah/Total</b>	<b>1 079</b>	<b>2 012</b>	<b>3 091</b>	<b>100,00</b>

Sumber : Badan Kepegawaian Daerah Kabupaten Samsir

Source : *Regencial Personnel Administration Board of Samsir Regency*

**Tabel 2.2.6 Banyaknya Pegawai Negeri Sipil Daerah Otonom Kabupaten Samosir Menurut Dinas/Intansi Pemerintah dan Tingkat Pendidikan (jiwa), 2018**

*Number of Autonomy Regional Civil Servants of Samosir Regency by Government Office and Education Level(person), 2018*

Dinas/Intansi Pemerintah <i>Government Office/Institution</i>	Tingkat Pendidikan <i>Education Level</i>				
	SD	SLTP	SLTA	D-I	D-II
(1)	(2)	(3)	(4)	(5)	(6)
1. Sekretariat Daerah	0	0	6	0	0
2. Sekwan DPRD Kabupaten Samosir	0	1	3	0	0
3. Inspektorat Kabupaten Samosir	0	0	0	0	0
4. Badan Perencanaan Pembangunan Daerah	0	0	0	0	0
5. Dinas Pemberdayaan Perempuan, anak, Masyarakat dan Desa (DPPAMD)	0	0	1	0	0
6. Badan Kepegawaian Daerah	0	0	0	0	0
7. Dinas Penanaman Modal dan Pelayanan Perizinan Terpadu Satu Pintu	0	0	1	0	0
8. Dinas Ketahanan Pangan	0	0	1	0	0
9. Dinas Lingkungan Hidup	0	0	1	2	0
10. Badan Penanggulangan Bencana Daerah	0	0	4	0	0
11. Kantor Kesatuan Bangsa dan Politik	0	0	2	0	0
12. Dinas Pengendalian Penduduk dan Keluarga Berencana	0	0	1	0	0
13. Kantor Satuan Polisi Pamong Praja	0	1	18	0	0
14. RSUD Dr. Hadrianus Sinaga	0	0	15	1	0
15. Badan Pengelola Keuangan dan Asset Daerah	0	0	3	0	0
16. Dinas Pertanian	0	0	9	0	0
17. Dinas Perumahan Rakyat, Kawasan Pemukiman dan Pertanahan	0	0	5	0	0
18. Dinas Perhubungan	1	0	10	0	0



**Tabel 2.2.6 Lanjutan / Continued**

Table

	Dinas/Intansi Pemerintah Government Office/Institution	Tingkat Pendidikan Education Level				
		SD	SLTP	SLTA	D-I	D-II
	(1)	(2)	(3)	(4)	(5)	(6)
19.	Dinas Pekerjaan Umum dan Penataan Ruang	0	0	4	0	0
20.	Dinas Pendidikan	0	0	8	0	0
21.	Dinas Pendidikan (Tenaga Pendidik)	6	1	242	15	55
22.	Dinas Kependudukan dan Catatan Sipil	0	0	1	1	0
23.	Dinas Sosial	0	0	2	0	0
24.	Dinas Tenaga Kerja, Koperasi, Perindustrian dan Perdagangan	0	0	2	0	0
25.	Dinas Kesehatan + Puskesmas	0 1	0	1 42	1 9	0
26.	Dinas Pariwisata	0	0	12	0	0
27.	Dinas Komunikasi dan Informatika	0	0	0	0	0
28.	Dinas Perpustakaan dan Arsip Daerah	0	0	0	0	0
29.	Dinas Kebudayaan, Pemuda dan Olah Raga	0	0	1	0	0
30.	Badan Pendapatan Daerah	0	0	9	2	0
31.	Komisi Pemilihan Umum Daerah	0	0	0	0	0
32.	Kecamatan Sianjur Mulamula	0	2	13	0	0
33.	Kecamatan Harian	0	0	10	0	0
34.	Kecamatan Siotio	0	2	4	0	0
35.	Kecamatan Onan Runggu	0	0	15	1	0
36.	Kecamatan Nainggolan	0	1	12	0	0

**Tabel 2.2.6 Lanjutan / Continued***Table*

	Dinas/Intansi Pemerintah <i>Government Office/Institution</i>	Tingkat Pendidikan <i>Education Level</i>				
		SD	SLTP	SLTA	D-I	D-II
	(1)	(2)	(3)	(4)	(5)	(6)
37.	Kecamatan Palipi	0	2	17	1	0
38.	Kecamatan Ronggur Nihuta	0	0	10	0	0
39.	Kecamatan Pangururan	0	2	21	1	0
40.	Kecamatan Simanindo	0	4	12	0	0
41.	Kantor Kelurahan Pasar Pangururan	0	0	0	0	0
42.	Kantor Kelurahan Siogungogung	0	0	1	1	0
43.	Kantor Kelurahan Pintu Sona	0	0	1	0	0
44.	Kantor Kelurahan Parhusip III	0	0	1	0	0
45.	Kantor Kelurahan Tuktuk Siadong	0	0	0	0	0
46.	Kantor Kelurahan Sirumahombar	0	0	1	0	0
	<b>Jumlah/Total</b>	<b>8</b>	<b>16</b>	<b>522</b>	<b>35</b>	<b>55</b>
	2017	11	16	556	44	79
	2016	13	43	1 085	52	231
	2015	13	45	1 150	53	231
	2014	10	32	1 059	123	302
	2013	12	32	1 147	138	336
	2012	13	26	1 236	46	406
	2011	15	41	1 357	65	394

Sumber : Badan Kepegawaian Daerah Kabupaten Samosir

Source : *Regencial Personnel Administration Board of Samosir Regency*

**Tabel 2.2.6 Lanjutan / Continued**

Table

	Dinas/Intansi Pemerintah <i>Government Office/Institution</i>	Tingkat Pendidikan <i>Education Level</i>				Jumlah <i>Total</i>
		D-III	D-IV / S-1	S-2	S-3	
	(1)	(7)	(8)	(9)	(10)	(11)
1.	Sekretariat Daerah	10	50	11	0	77
2.	Sekwan DPRD Kabupaten Samosir	1	13	1	0	19
3.	Inspektorat Kabupaten Samosir	3	23	2	0	27
4.	Badan Perencanaan Pembangunan Daerah	2	20	3	0	25
5.	Dinas Pemberdayaan Perempuan, anak, Masyarakat dan Desa (DPPAMD)	3	14	2	0	20
6.	Badan Kepegawaian Daerah	1	13	3	0	17
7.	Dinas Penanaman Modal dan Pelayanan Perizinan Terpadu Satu Pintu	3	14	2	0	20
8.	Dinas Ketahanan Pangan	1	16	2	0	20
9.	Dinas Lingkungan Hidup	7	13	2	0	25
10.	Badan Penanggulangan Bencana Daerah	3	14	1	0	22
11.	Kantor Kesatuan Bangsa dan Politik	1	5	1	0	9
12.	Dinas Pengendalian Penduduk dan Keluarga Berencana	3	11	1	0	16
13.	Kantor Satuan Polisi Pamong Praja	1	11	0	0	31
14.	RSUD Dr. Hadrianus Sinaga	80	29	8	0	133
15.	Badan Pengelola Keuangan dan Asset Daerah	8	17	2	0	30
16.	Dinas Pertanian	9	42	8	0	68
17.	Dinas Perumahan Rakyat, Kawasan Pemukiman dan Pertanahan	10	13	1	0	29

**Tabel 2.2.6 Lanjutan / Continued***Table*

	Dinas/Intansi Pemerintah <i>Government Office/Institution</i>	Tingkat Pendidikan <i>Education Level</i>				Jumlah <i>Total</i>
		D-III	D-IV /S-1	S-2	S-3	
	(1)	(7)	(8)	(9)	(10)	(11)
18.	Dinas Perhubungan	7	6	1	0	25
19.	Dinas Pekerjaan Umum dan Penataan Ruang	14	19	3	0	40
20.	Dinas Pendidikan	5	46	7	0	66
21.	Dinas Pendidikan (Tenaga Pendidik)	23	1 234	10	0	1 586
22.	Dinas Kependudukan dan Catatan Sipil	4	12	0	0	18
23.	Dinas Sosial	0	8	3	0	13
24.	Dinas Tenaga Kerja, Koperasi, Perindustrian dan Perdagangan	4	17	2	0	25
25.	Dinas Kesehatan + Puskesmas	19 279	24 39	4 1	0	49 371
26.	Dinas Pariwisata	7	12	4	0	35
27.	Dinas Komunikasi dan Informatika	1	9	2	0	12
28.	Dinas Perpustakaan dan Arsip Daerah	2	8	3	0	13
29.	Dinas Kebudayaan, Pemuda dan Olah Raga	2	10	3	0	16
30.	Badan Pendapatan Daerah	5	12	3	0	31
31.	Komisi Pemilihan Umum Daerah	2	0	0	0	2
32.	Kecamatan Sianjur Mulamula	1	4	0	0	20
33.	Kecamatan Harian	2	3	1	0	16
34.	Kecamatan Sitiotio	1	2	0	0	9
35.	Kecamatan Onan Runggu	2	7	0	0	25
36.	Kecamatan Nainggolan	2	7	0	0	22

**Tabel 2.2.6 Lanjutan / Continued**

Table

	Dinas/Intansi Pemerintah <i>Government Office/Institution</i>	Tingkat Pendidikan <i>Education Level</i>				Jumlah <i>Total</i>
		D-III	D-IV / S-1	S-2	S-3	
	(1)	(7)	(8)	(9)	(10)	(11)
37.	Kecamatan Palipi	1	4	0	0	25
38.	Kecamatan Ronggur Nihuta	1	4	0	0	15
39.	Kecamatan Pangururan	3	5	0	0	32
40.	Kecamatan Simanindo	2	9	0	0	27
41.	Kantor Kelurahan Pasar Pangururan	1	0	0	0	1
42.	Kantor Kelurahan Siogungogung	0	1	0	0	3
43.	Kantor Kelurahan Pintu Sona	0	0	0	0	1
44.	Kantor Kelurahan Parhusip III	0	1	0	0	2
45.	Kantor Kelurahan Tuktuk Siadong	1	1	0	0	2
46.	Kantor Kelurahan Sirumahombar	0	0	0	0	1
	<b>Jumlah/Total</b>	<b>536</b>	<b>1 822</b>	<b>97</b>	<b>0</b>	<b>3 091</b>
	2017	535	1 804	94	0	3 139
	2016	531	1 147	77	0	3 179
	2015	536	1 466	78	0	3 572
	2014	549	1 343	80	0	3 498
	2013	592	1 313	39	0	3 609
	2012	611	1 357	32	0	3 727
	2011	659	1 316	26	0	3 873

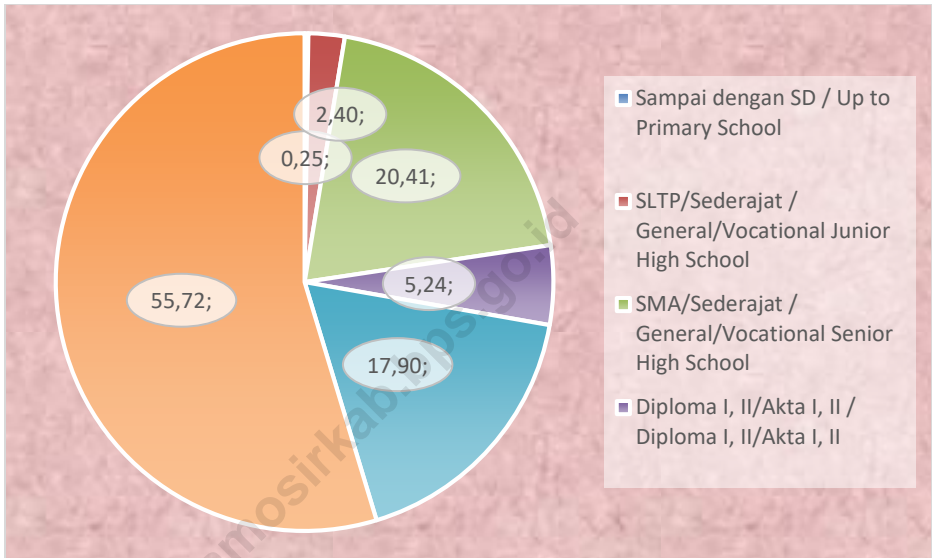
Sumber : Badan Kepegawaian Daerah Kabupaten Samosir

Source Regencial Personnel Administration Board of Samosir Regency

**Gambar 2.2** Distribusi Persentase PNS Daerah Kabupaten Samosir Menurut Tingkat Pendidikan (persen), 2018

**Figure**

*Percentage Distribution of Autonomy Regional Civil Servant of Samosir Regency by Education Level (percent), 2018*



Sumber : Badan Kepegawaian Daerah Kabupaten Samosir

Source : *Regencial Personnel Administration Board of Samosir Regency*

**Tabel 2.2.7 Banyaknya Pegawai Negeri Sipil Daerah Otonom Kabupaten Samosir Menurut Dinas/Intansi Pemerintah dan Golongan Kepangkatan (jiwa), 2018**

*Number of Autonomy Regional Civil Servant of Samosir Regency by Government Office/Institution and Hierarchy (person), 2018*

	Dinas/Intansi Pemerintah Government Office/Institution	Golongan Kepangkatan Hierarchy				Jumlah Total
		I	II	III	IV	
	(1)	(2)	(3)	(4)	(5)	(6)
1.	Sekretariat Daerah	0	6	56	15	77
2.	Sekwan DPRD Kabupaten Samosir	0	4	10	5	19
3.	Inspektorat Kabupaten Samosir	0	3	14	3	20
4.	Badan Perencanaan Pembangunan Daerah	0	3	21	1	25
5.	Dinas Pemberdayaan Perempuan, anak, Masyarakat dan Desa (DPPAMD)	0	2	13	5	20
6.	Badan Kepegawaian Daerah	0	1	14	2	17
7.	Dinas Penanaman Modal dan Pelayanan Perizinan Terpadu Satu Pintu	0	3	14	3	20
8.	Dinas Ketahanan Pangan	0	1	18	1	20
9.	Dinas Lingkungan Hidup	0	6	17	2	25
10.	Badan Penanggulangan Bencana Daerah	0	4	15	3	22
11.	Kantor Kesatuan Bangsa dan Politik	0	4	3	2	9
12.	Dinas Pengendalian Penduduk dan Keluarga Berencana	0	2	11	3	16
13.	Kantor Satuan Polisi Pamong Praja	1	19	9	2	31
14.	RSUD Dr. Hadrianus Sinaga	0	19	111	3	133
15.	Badan Pengelola Keuangan dan Asset Daerah	0	5	23	2	30

**Tabel 2.2.7 Lanjutan / Continued**

Table

	Dinas/Intansi Pemerintah Government Office/Institution	Golongan Kepangkatan <i>Hierarchy</i>				Jumlah <i>Total</i>
		I	II	III	IV	
		(1)	(2)	(3)	(4)	
16.	Dinas Pertanian	0	11	52	5	68
17.	Dinas Perumahan Rakyat, Kawasan Pemukiman dan Pertanahan	0	12	16	1	29
18.	Dinas Perhubungan	1	9	13	2	25
19.	Dinas Pekerjaan Umum dan Penataan Ruang	0	15	23	2	40
20.	Dinas Pendidikan	0	8	17	41	66
21.	Dinas Pendidikan (Tenaga Pendidik)	4	266	827	489	1 586
22.	Dinas Kependudukan dan Catatan Sipil	0	3	13	2	18
23.	Dinas Sosial	0	1	10	2	13
24.	Dinas Tenaga Kerja, Koperasi, Perindustrian dan Perdagangan	0	3	20	2	25
25.	Dinas Kesehatan + Puskesmas	1	173	240	6	420
26.	Dinas Pariwisata	0	13	20	2	35
27.	Dinas Komunikasi dan Informatika	0	0	10	2	12
28.	Dinas Perpustakaan dan Arsip Daerah	0	1	9	3	13
29.	Dinas Kebudayaan, Pemuda dan Olah Raga	0	2	9	5	16
30.	Badan Pendapatan Daerah	2	9	17	3	31
31.	Komisi Pemilihan Umum Daerah	0	0	2	0	2
32.	Kecamatan Sianjur Mulamula	0	12	8	0	20
33.	Kecamatan Harian	0	10	5	1	16
34.	Kecamatan Siotio	1	3	5	0	9
35.	Kecamatan Onan Runggu	0	15	10	0	25



**Tabel 2.2.7 Lanjutan / Continued**

Table

	Dinas/Intansi Pemerintah Government Office/Institution	Golongan Kepangkatan <i>Hierarchy</i>				Jumlah <i>Total</i>
		I	II	III	IV	
	(1)	(2)	(3)	(4)	(5)	(6)
36.	Kecamatan Nainggolan	1	11	9	1	22
37.	Kecamatan Palipi	0	17	7	1	25
38.	Kecamatan Ronggur Nihuta	0	7	8	0	15
39.	Kecamatan Pangururan	1	21	8	2	32
40.	Kecamatan Simanindo	1	13	13	0	27
41.	Kantor Kelurahan Pasar Pangururan	0	1	0	0	1
42.	Kantor Kelurahan Siogungogung	0	2	1	0	3
43.	Kantor Kelurahan Pintu Sona	0	0	1	0	1
44.	Kantor Kelurahan Parhusip III	0	0	2	0	2
45.	Kantor Kelurahan Tuktuk Siadong	0	0	2	0	2
46.	Kantor Kelurahan Sirumahombar	0	0	1	0	1
	<b>Jumlah /Total</b>	<b>13</b>	<b>720</b>	<b>1 730</b>	<b>628</b>	<b>3 091</b>
	2017	18	831	1 635	655	3 139
	2016	23	900	1 526	730	3 179
	2015	24	962	1 753	833	3 572
	2014	23	938	1 630	907	3 498
	2013	25	1 119	1 519	946	3 609
	2012	24	1 202	1 545	956	3 727
	2011	30	1 434	1 578	922	3 873

Sumber : Badan Kepegawaian Daerah Kabupaten Samosir

Source : *Regencal Personnel Administration Board of Samosir Regency*

**Tabel 2.2.8 Banyaknya Pegawai Negeri Sipil Pusat dan Anggota Polisi di Kabupaten Samosir Menurut Lembaga Pemerintah dan Jenis Kelamin (jiwa), 2018**

*Number of Central Civil Servant and Members of the Police in Samosir Regency by Government Institution and Sex (person), 2018*

	Lembaga Pemerintah <i>Government Institution</i>	Jenis Kelamin/Sex		Jumlah <i>Total</i>
		Laki-laki <i>Male</i>	Perempuan <i>Female</i>	
	(1)	(2)	(3)	(4)
1.	Kementerian Agama Kabupaten Samosir	28	42	70
2.	Badan Pertanahan Nasional Kabupaten Samosir	13	0	13
3.	Badan Pusat Statistik Kabupaten Samosir	10	4	14
4.	Kepolisian Resor Samosir	212	11	223
5.	Kejaksaan Negeri Samosir	15	4	19
6.	Cabang Rumah Tahanan Negara	14	1	15

Sumber : Masing-masing Kantor yang bersangkutan di Kabupaten Samosir

Source : Each Office in Samosir Regency

**Tabel 2.2.9 Banyaknya Pegawai Negeri Sipil Pusat di Kabupaten Samosir Menurut Lembaga Pemerintah dan Golongan Kepangkatan (jiwa), 2018**  
*Number of Central Civil Servant in Samosir Regency by Government Institution and Hierarchy (person), 2018*

	Lembaga Pemerintah <i>Government Institution</i>	Golongan Kepangkatan <i>Hierarchy</i>				Jumlah <i>Total</i>
		I	II	III	IV	
	(1)	(2)	(3)	(4)	(5)	(6)
1.	Kementerian Agama Kabupaten Samosir	0	0	37	33	70
2.	Badan Pertanahan Nasional Kabupaten Samosir	0	3	8	2	13
3.	Badan Pusat Statistik Kabupaten Samosir	0	1	12	1	14
4.	Kepolisian Resor Samosir	0	193	25	5	223
5.	Kejaksaan Negeri Samosir	0	5	13	1	19
6.	Cabang Rumah Tahanan Negara	0	13	2	0	15

Sumber : Masing-masing Kantor yang bersangkutan di Kabupaten Samosir  
 Source : *Each Office in Samosir Regency*

**Tabel 2.2.10 Banyaknya Pegawai Negeri Sipil Pusat di Kabupaten Samosir Menurut Lembaga Pemerintah dan Tingkat Pendidikan (jiwa), 2018**  
*Number of Central Civil Servants in Samosir Regency by Government Institution and Education Level (person), 2018*

Lembaga Pemerintah <i>Government Institution</i>	Tingkat Pendidikan <i>Education Level</i>				Jumlah <i>Total</i>
	SLTA	D-I/ II/III	D-IV /S-1	S-2	
(1)	(2)	(3)	(4)	(5)	(6)
1. Kementerian Agama Kabupaten Samosir	0	0	67	3	70
2. Badan Pertanahan Nasional Kabupaten Samosir	4	3	5	1	13
3. Badan Pusat Statistik Kabupaten Samosir	2	0	11	1	14
4. Kepolisian Resor Samosir	202	0	19	2	223
5. Kejaksaan Negeri Samosir	5	1	12	1	19
6. Cabang Rumah Tahanan Negara	14	0	0	1	15

Sumber : Masing-masing Kantor yang bersangkutan di Kabupaten Samosir

Source : *Each Office in Samosir Regency*

**Tabel 2.2.11 Banyaknya Anggota Kepolisian dan Pegawai Negeri Pusat di Kabupaten Samosir Menurut Kantor Kepolisian dan Wilayah Tugas, 2018**  
*Number of Police Personnel and Central Civil Servant in Samosir Regency by Police Office and Area of Duty, 2018*

Kantor Kepolisian <i>Police Office</i>	Wilayah Tugas <i>Area of Duty</i>	Banyaknya Anggota Kepolisian <i>Number of Police Personnel</i> (orang/person)
(1)	(2)	(3)
1. Polsek Harian	Kecamatan Sianjur Mulamula dan Harian	9 Orang
2. Polsek Pangururan	Kecamatan Pangururan dan Ronggur Nihuta	9 Orang
3. Polsek Simanindo	Kecamatan Simanindo	13 Orang
4. Polsek Palipi	Kecamatan Palipi dan Sitiotio	11 Orang
5. Polsek Onan Runggu	Kecamatan Onan Runggu dan Nainggolan	12 Orang
6. Polres Samosir	Kabupaten Samosir	169 Orang
<b>Jumlah/Total</b>		<b>223 Orang</b>

Sumber : Kantor Kepolisian Resor (Polres) Kabupaten  
 Source : *District Police Office of Samosir Regency*

## 2.3 Dewan Perwakilan Rakyat / *The Regional House of Representative*

**Tabel 2.3.1 Banyaknya Anggota Dewan Perwakilan Rakyat Daerah (DPRD) Kabupaten Samosir Menurut Partai Politik dan Jenis Kelamin, 2018**  
*Number of Regional People's Representative Council Members of Samosir Regency by Political Party and Sex, 2018*

Partai Politik <i>Political Party</i>	Jenis Kelamin <i>Sex</i>		Jumlah <i>Total</i>
	Laki-laki <i>Male</i>	Perempuan <i>Female</i>	
	(1)	(2)	
1. Partai Demokrasi Indonesia Perjuangan	4	2	6
2. Partai Nasional Demokrat	4	0	4
3. Partai Gerakan Indonesia Raya	1	2	3
4. Partai Demokrat	3	0	3
5. Partai Golongan Karya	2	1	3
6. Partai Hati Nurani Rakyat	3	0	3
7. Partai Kebangkitan Bangsa	2	0	2
8. Partai Amanat Nasional	1	0	1
<b>Jumlah/Total</b>	<b>20</b>	<b>5</b>	<b>25</b>

Sumber : Sekretariat DPRD Kabupaten Samosir

Source : *House of Regional People's Representative Council of Samosir Regency*

**Tabel 2.3.2 Banyaknya Anggota DPRD Kabupaten Samosir Menurut Fraksi dan Jenis Kelamin, 2018**

*Number of Regional People's Representative Council Members of Samosir Regency by Fraction and Sex, 2018*

---

	Fraksi <i>Fraction</i>	Jenis Kelamin <i>Sex</i>		Jumlah <i>Total</i>	Persentase <i>Percentage</i> %
		Laki-laki <i>Male</i>	Perempuan <i>Female</i>		
		(1)	(2)		
1.	Fraksi PDI Perjuangan	4	2	6	24
2.	Fraksi Nasional Demokrat	4	0	4	16
3.	Fraksi Gerakan Indonesia Raya	1	2	3	12
4.	Fraksi Golongan Karya	2	1	3	12
5.	Fraksi Hati Nurani Rakyat	3	0	3	12
6.	Fraksi Demokrat	3	0	3	12
7.	Fraksi Kebangkitan Bangsa	3	0	3	12
<b>Jumlah/Total</b>		<b>20</b>	<b>5</b>	<b>25</b>	<b>100</b>

---

Sumber : Sekretariat DPRD Kabupaten Samosir

Source : *House of Regional People's Representative Council of Samosir Regency*

**Tabel 2.3.3 Banyaknya Anggota DPRD Kabupaten Samosir Menurut Daerah Pemilihan dan Fraksi, 2018**

*Table*

*Number of Regional People's Representative Council Members of Samosir Regency by Voting Area and Fraction, 2018*

Daerah Pemilihan Voting Area	Fraksi Fraction							Jumlah/ Total
	PDI Perju- angan	Nasio- nal Demo- krat	Gerin- dra	Golo- ngan Karya	Hati Nurani Rakyat	Demokrat	Kebang kitan Bangsa	
(1)	(2)	(3)	(4)	(5)	(6)	(7)	(8)	(9)
1. Daerah Pemilihan I Voting Area	3	2	2	1	1	1	2	12
- Kec Pangururan								
- Kec Simanindo								
- Kecamatan Ronggur Nihuta								
2. Daerah Pemilihan II Voting Area	2	1	1	1	1	1	1	8
- Kec Palipi								
- Kec Nainggolan								
- Kecamatan Onan Runggu								
3. Daerah Pemilihan III Voting Area	1	1	0	1	1	1	0	5
- Kec Harian								
- Kec Sianjur Mulamura								
- Kec Siotio								
<b>Jumlah/Total</b>	<b>6</b>	<b>4</b>	<b>3</b>	<b>3</b>	<b>3</b>	<b>3</b>	<b>3</b>	<b>25</b>

Sumber : Sekretariat DPRD Kabupaten Samosir

Source : House of Regional People's Representative Council of Samosir Regency



**Tabel 2.3.4 Banyaknya Anggota DPRD Kabupaten Samosir Menurut Daerah Pemilihan dan Fraksi, 2018**

*Table*  
*Number of Regional People's Representative Council Members of Samosir Regency by Voting Area and Fraction, 2018*

Daerah Pemilihan/ <i>Voting Area</i>	Jenis Kelamin <i>Sex</i>		Jumlah <i>Total</i>
	Laki-laki <i>Male</i>	Perempuan <i>Female</i>	
(1)	(2)	(3)	(4)
1. Daerah Pemilihan/ <i>Voting Area</i> I - Kecamatan Pangururan - Kecamatan Simanindo - Kecamatan Ronggur Nihuta	8	4	12
2. Daerah Pemilihan/ <i>Voting Area</i> II - Kecamatan Palipi - Kecamatan Nainggolan - Kecamatan Onan Runggu	7	1	8
3. Daerah Pemilihan/ <i>Voting Area</i> III - Kecamatan Harian - Kecamatan Sianjur Mulamula - Kecamatan Siotio	5	0	5
<b>Jumlah/<i>Total</i></b>	<b>20</b>	<b>5</b>	<b>25</b>

Sumber : Sekretariat DPRD Kabupaten Samosir

*Source* : *House of Regional People's Representative Council of Samosir Regency*

**Tabel 2.3.5 Banyaknya Anggota DPRD Kabupaten Samosir Menurut Daerah Pemilihan dan Jenis Kelamin, 2018**

*Number of Regional People's Representative Council Members of Samosir Regency by Voting Area and Sex, 2018*

Jenis Keputusan <i>Type of Decree</i>	Tahun <i>Year</i>						
	2012	2013	2014	2015	2016	2017	2018
(1)	(2)	(3)	(4)	(5)	(6)	(7)	(8)
1. Peraturan Daerah/ <i>Local Rule</i>	2	5	4	2	14	5	1
2. Keputusan DPRD/ <i>Parliament/Decree</i>	12	9	6	13	6	8	9
3. Pernyataan/ <i>Statement</i>	0	0	0	0	0	-	-
4. Pernyataan Pendapat/ <i>Opinion</i>	0	0	0	0	0	-	-
5. Resolusi/ <i>Resolution</i>	0	0	0	0	0	-	-
6. Kesimpulan Pendapat/ <i>Opinion Resume</i>	0	0	0	0	0	-	-
7. Keputusan Pimpinan DPRD <i>Parliament Chairperson's Decree</i>	3	9	5	0	5	5	6
8. Keputusan Panitia/Badan Musyawarah <i>Deliberation Committee Decree</i>	0	0	0	0	0	-	-
9. Memorandum/ <i>Memorandum</i>	0	0	0	0	0	-	-
10. Pendapat Panitia/Badan Anggaran <i>Budget Committee Opinion</i>	1	2	3	1	3	-	-
11. Keputusan Bersama DPRD dan Bupati <i>Parliament and Regent Joint Decree</i>	2	4	4	2	8	4	1
12. Peraturan DPRD/ <i>Parliament Rule</i>	0	2	0	1	1	0	0
<b>Jumlah/ Total</b>	<b>20</b>	<b>31</b>	<b>22</b>	<b>19</b>	<b>37</b>	<b>22</b>	<b>17</b>

Sumber : Sekretariat DPRD Kabupaten Samosir

Source : *House of Regional People's Representative Council of Samosir Regency*

**Tabel 2.3.6 Banyaknya Kegiatan DPRD Kabupaten Samosir Menurut Jenis Sidang, 2012 – 2018**  
*Table*  
*Number of Activities of Regional People's Representative Council Members of Samosir Regency by Type of Session, 2012 – 2018*

Jenis Sidang <i>Type of Session</i>	Tahun <i>Year</i>						
	2012	2013	2014	2015	2016	2017	2018
(1)	(2)	(3)	(4)	(5)	(6)	(7)	(8)
1. Istimewa/ <i>Special Session</i>	2	4	6	4	4	4	4
2. Paripurna/ <i>Plenary Session</i>	13	13	19	16	28	23	19
3. Rapat Komisi/ <i>Regular Meeting</i>	37	18	21	54	39	59	50
4. Rapat Gabungan Komisi <i>Joint Meeting of Commissions</i>	0	0	0	9	5	7	11
5. Badan Anggaran/ <i>Budget Council</i>	7	6	7	15	8	3	14
6. Panitia Khusus/ <i>Special Committee</i>	17	4	0	18	0	-	-
7. Rapat Kerja Dengar Pendapat <i>Meeting of Hearing Commission</i>	6	5	1	6	1	-	5
8. Rapat Kerja Dengar Pendapat Umum/ <i>Meeting of Common Hearing Commission</i>	-	-	5	1	12	8	3
9. Rapat Badan Musyawarah <i>Meeting of Deliberation Council</i>	-	4	11	14	15	13	14
10. Rapat Pimpinan DPRD/ <i>Leaders Meeting</i>	-	-	5	1	12	7	14
11. Rapat Fraksi/ <i>Fraction Meeting</i>	-	4	11	14	15	-	21
12. Rapat Konsultasi/ <i>Consultation Meeting</i>	-	-	-	10	8	6	3
13. Rapat Badan Pembentukan Peraturan Daerah/ <i>The establishment of the Regional Regulations Meeting</i>	-	-	-	-	25	6	4
14. Rapat Badan Kehormatan/ <i>Ethics Council Meeting</i>	-	-	-	-	1	-	-
15. Rapat Kerja/ <i>Work Meeting</i>	-	-	-	7	2	9	3
<b>Jumlah/ <i>Total</i></b>	<b>82</b>	<b>58</b>	<b>86</b>	<b>169</b>	<b>175</b>	<b>445</b>	<b>165</b>

Sumber : Sekretariat DPRD Kabupaten Samosir

Source : *House of Regional People's Representative Council of Samosir Regency*

## 2.4 Administrasi Pemerintah / Government Administration

**Tabel 2.4.1 Realisasi Penerbitan Akta Perkawinan di Kabupaten Samosir Menurut Kecamatan (dokumen), 2018**  
*Realization of Marriage Act Issued in Samosir Regency by Subdistrict (document), 2018*

Kecamatan <i>Subdistrict</i>	Umum <i>General</i>		Tambah <i>Addition</i>		Jumlah <i>Total</i>
	WNI	WNA	WNI	WNA	
	<i>Indonesian</i>	<i>Foreigner</i>	<i>Indonesian</i>	<i>Foreigner</i>	
(1)	(2)	(3)	(4)	(5)	(6)
1. Sianjur Mulamula	177	0	0	0	177
2. Harian	137	0	0	0	137
3. Siotio	111	0	0	0	111
4. Onan Runggu	141	0	0	0	141
5. Nainggolan	202	0	0	0	202
6. Palipi	330	0	0	0	330
7. Ronggur Nihuta	171	0	0	0	171
8. Pangururan	587	0	0	0	587
9. Simanindo	371	0	0	0	371
<b>Jumlah/Total</b>	<b>2 227</b>	<b>0</b>	<b>0</b>	<b>0</b>	<b>2 227</b>
2017	2 192	0	0	0	2 192
2016	3 241	0	0	0	3 241
2015	NA	NA	NA	NA	NA
2014	NA	NA	NA	NA	NA
2013	439	0	1 858	0	2 297
2012	336	1	746	0	1 083
2011	188	4	831	0	1 027
2010	91	2	797	0	890

Catatan : NA = Data tahun 2014 dan 2015 tidak tersedia

Sumber : Dinas Kependudukan dan Catatan Sipil Kabupaten Samosir

Source : *Demography and Civil Registration Service Office of Samosir Regency*

**Tabel 2.4.2 Banyaknya Akta Kelahiran yang Diterbitkan di Kabupaten Samosir Menurut Kecamatan (dokumen), 2012 – 2018**  
*Number of Birth Act Issued in Samosir Regency by Subdistrict (document), 2012- 2018*

Kecamatan Subdistrict	Tahun Year						
	2012	2013	2014	2015	2016	2017	2018
(1)	(2)	(3)	(4)	(5)	(6)	(7)	(8)
1. Sianjur Mulamula	83	238	111	452	904	4 203	978
2. Harian	65	339	218	120	760	1 905	699
3. Siotio	50	328	109	93	635	2 150	473
4. Onan Runggu	44	402	296	1414	752	1 721	796
5. Nainggolan	94	1 092	842	574	979	3 195	960
6. Palipi	162	826	593	714	2 348	3 979	1 375
7. Ronggur Nihuta	61	207	296	173	1 305	2 792	742
8. Pangururan	380	1 190	1 905	935	3 635	7 533	2 887
9. Simanindo	137	332	1 706	1 855	1 530	3 624	1 638
<b>Kabupaten Samosir Samosir Regency</b>	<b>1 076</b>	<b>4 954</b>	<b>6 076</b>	<b>6 330</b>	<b>12 848</b>	<b>31 102</b>	<b>10 548</b>

Sumber : Dinas Kependudukan dan Catatan Sipil Kabupaten Samosir  
 Source Demography and Civil Registration Service Office of Samosir Regency

**Tabel 2.4.3 Banyaknya Akta Kelahiran yang Diterbitkan di Kabupaten Samosir Menurut Kecamatan dan Jenis Kelamin (dokumen), 2018**  
*Number of Birth Act Issued in Samosir Regency by Sex and Subdistrict (document), 2018*

	Kecamatan <i>Subdistrict</i>	Jenis Kelamin		Jumlah <i>Total</i>
		Sex		
		Laki-laki <i>Male</i>	Perempuan <i>Female</i>	
(1)	(2)	(3)	(4)	
1.	Sianjur Mulamula	472	506	978
2.	Harian	364	335	699
3.	Sitiotio	250	223	473
4.	Onan Runggu	407	389	796
5.	Nainggolan	506	454	960
6.	Palipi	731	644	1 375
7.	Ronggur Nihuta	377	365	742
8.	Pangururan	1 486	1 401	2 887
9.	Simanindo	844	794	1 638
<b>Kabupaten Samosir</b> <b><i>Samosir Regency</i></b>		<b>5 437</b>	<b>5 111</b>	<b>10 548</b>

Sumber : Dinas Kependudukan dan Catatan Sipil Kabupaten Samosir  
 Source *Demography and Civil Registration Service Office of Samosir Regency*

**Tabel 2.4.4 Banyaknya Akta Kematian yang Diterbitkan di Kabupaten Samosir Menurut Kecamatan dan Jenis Kelamin (dokumen), 2018**  
*Number of Mortality Act Issued in Samosir Regency by Sex and Subdistrict (document), 2018*

	Kecamatan <i>Subdistrict</i>	Jenis Kelamin		Jumlah <i>Total</i>
		Sex		
		Laki-laki <i>Male</i>	Perempuan <i>Female</i>	
(1)	(2)	(3)	(4)	
1.	Sianjur Mulamula	47	23	70
2.	Harian	30	21	51
3.	Sitiotio	47	22	69
4.	Onan Runggu	75	26	101
5.	Nainggolan	63	31	94
6.	Palipi	78	43	121
7.	Ronggur Nihuta	54	31	85
8.	Pangururan	119	71	190
9.	Simanindo	88	48	136
<b>Kabupaten Samosir</b>				
<b>Samosir Regency</b>		<b>601</b>	<b>316</b>	<b>917</b>

Sumber : Dinas Kependudukan dan Catatan Sipil Kabupaten Samosir  
 Source : *Demography and Civil Registration Service Office of Samosir Regency*

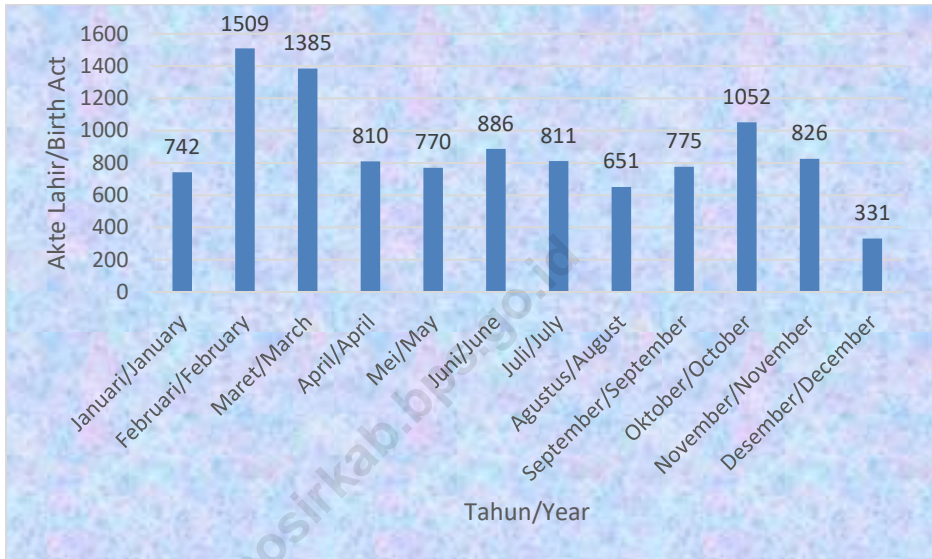
**Tabel 2.4.5 Banyaknya Akta Kelahiran dan Kematian yang Diterbitkan di Kabupaten Samosir Setiap Bulan, 2018**  
*Number of Birth and Mortality Act Issued in Samosir Regency Each Month, 2018*

	Bulan <i>Month</i>	Jenis Akta /Act		Jumlah <i>Total</i>
		Akta Kelahiran <i>Birth Act</i>	Akta Kematian <i>Mortality Act</i>	
	(1)	(2)	(3)	(4)
1.	Januari/ <i>January</i>	742	91	833
2.	Februari/ <i>February</i>	1 509	82	1 591
3.	Maret/ <i>March</i>	1 385	95	1 480
4.	April/ <i>April</i>	810	89	899
5.	Mei/ <i>May</i>	770	67	837
6.	Juni/ <i>June</i>	886	64	950
7.	Juli/ <i>July</i>	811	101	912
8.	Agustus/ <i>August</i>	651	99	750
9.	September/ <i>September</i>	775	46	821
10.	Oktober/ <i>October</i>	1 052	78	1 130
11.	November/ <i>November</i>	826	70	896
12.	Desember/ <i>December</i>	331	35	366
<b>Kabupaten Samosir</b>		<b>10 548</b>	<b>917</b>	<b>11 465</b>
<b>Samosir Regency</b>				

Sumber : Dinas Kependudukan dan Catatan Sipil Kabupaten Samosir  
 Source : *Demography and Civil Registration Service Office of Samosir Regency*



**Gambar 2.3** Banyaknya Akta Kelahiran yang Diterbitkan di Kabupaten Samosir (dokumen), 2018  
**Figure** Number of Birth Act Issued in Samosir Regency (document), 2018



---

Sumber : Dinas Kependudukan dan Catatan Sipil Kabupaten Samosir  
Source : Demography and Civil Registration Service Office of Samosir Regency

**Tabel 2.4.6 Banyaknya Sertifikat Hak Atas Tanah di Kabupaten Samosir Menurut Kecamatan (dokumen), 2010/2011 – 2017/2018**

*Table*

*Number of Certificate of Rights on Land in Samosir Regency by Subdistrict (document), 2010/2011 – 2017/2018*

Kecamatan Subdistrict	Tahun Year							
	2010/ 2011	2011/ 2012	2012/ 2013	2013/ 2014	2014/ 2015	2015/ 2016	2016/ 2017	2017/ 2018
(1)	(2)	(3)	(4)	(5)	(6)	(7)	(8)	(9)
1. Sianjur Mulamula	64	64	64	100	170	200	1	74
2. Harian	67	67	264	332	366	387	12	102
3. Siotio	9	9	9	23	31	64	4	2
4. Onan Runggu	79	114	155	210	245	287	18	196
5. Nainggolan	201	221	242	276	322	369	12	110
6. Palipi	230	294	403	499	601	677	74	381
7. Ronggur Nihuta	53	97	113	137	142	157	9	74
8. Pangururan	1 708	2 042	2 322	2 947	3 502	3 897	977	895
9. Simanindo	560	899	1 010	1 343	1 688	2 036	414	968
<b>Kabupaten Samosir Samosir Regency</b>	<b>2 971</b>	<b>3 807</b>	<b>4 582</b>	<b>5 867</b>	<b>7 067</b>	<b>8 074</b>	<b>1 521</b>	<b>2 802</b>

Sumber : Badan Pertanahan Nasional Kabupaten Samosir

Source : *Regencal Office of National Land Agency of Samosir Regency*

**Tabel 2.4.7 Banyaknya Status Kepemilikan Tanah dan Jenis Hak Menurut Kecamatan di Kabupaten Samosir, 2018**  
*Number of Land Possession Status and Type of Rights by Subdistrict in Samosir Regency, 2018*

Kecamatan <i>Subdistrict</i>	Jenis Hak <i>Type of Rights</i>			
	Hak Milik <i>Possesion Rights</i>	Hak Guna Bangunan <i>Building Purpose Rights</i>	Hak Pakai <i>Use Rights</i>	Hak Pengelolaan <i>Operating Rights</i>
(1)	(2)	(3)	(4)	(5)
1. Sianjur Mulamula	74	0	0	0
2. Harian	102	0	0	0
3. Sitiotio	2	0	0	0
4. Onan Runggu	196	0	0	0
5. Nainggolan	110	0	0	0
6. Palipi	381	0	0	0
7. Ronggur Nihuta	74	0	0	0
8. Pangururan	894	1	0	0
9. Simanindo	966	1	1	0
<b>Kabupaten Samosir <i>Samosir Regency</i></b>	<b>2 799</b>	<b>2</b>	<b>1</b>	<b>0</b>

Sumber : Badan Pertanahan Nasional Kabupaten Samosir  
 Source : *Regencial Office of National Land Agency of Samosir Regency*

**Tabel 2.4.8 Banyaknya Kecelakaan dan Pelanggaran Lalu Lintas di Kabupaten Samosir (kejadian), 2012 – 2018**  
*Frequency of Traffic Accident and Delingrent in Samosir Regency (accident), 2012 – 2018*

Uraian <i>Description</i>	Tahun <i>Year</i>						
	2012	2013	2014	2015	2016	2017	2018
(1)	(2)	(3)	(4)	(5)	(6)	(7)	(8)
1. Kecelakaan Lalu Lintas/ <i>Traffic Accident Incident</i> (kasus/ <i>cases</i> )	32	42	32	25	38	32	33
– Korban Meninggal Dunia <i>Death</i> (orang/ <i>person</i> )	21	27	14	8	16	23	19
– Korban Luka Berat <i>Seriously Injured</i> (orang/ <i>person</i> )	24	16	6	1	10	10	17
– Korban Luka Ringan <i>Lightly Injured</i> (orang/ <i>person</i> )	24	37	36	39	40	52	15
2. Pelanggaran Lalu Lintas/ <i>Traffic Delingrent</i> (kasus/ <i>cases</i> )							
– Tilang/ <i>Traffic ticket</i> (lembar/ <i>sheet</i> )	2 720	3 209	2 431	2 182	1 515	3 918	6 250
– Denda/ <i>Penalties</i> (000 Rp.)	27 200	32 090	24 310	21 820	15 150	39 180	65 200

Sumber : Kantor Kepolisian Resort (Polres) Samosir  
 Source *District Police Office of Samosir Regency*

**Tabel 2.4.9 Banyaknya Peristiwa Kejahatan/Pelanggaran yang Dilaporkan dan Diselesaikan Menurut Jenis Kejahatan/ Pelanggaran di Kabupaten Samosir (perkara), 2018**

*Number of Crime Reported and Cleared by Type of Crime in Samosir Regency (case), 2018*

Jenis Kejahatan/Pelanggaran <i>Type of Crime</i>	Dilaporkan <i>Reported</i>	Diselesaikan <i>Cleared</i>	Belum Selesai <i>Not yet Cleared</i>
(1)	(2)	(3)	(4)
1. Kebakaran/ <i>fire</i>	0	0	0
2. Korupsi/ <i>Corruption</i>	0	0	0
3. Kejahatan Susila	0	0	0
4. Penipuan/ <i>Swindle</i>	11	8	3
5. Perjudian/ <i>Gambling</i>	6	6	0
6. Pembunuhan/ <i>Murder</i>	2	2	0
7. Percobaan Pembunuhan	0	0	0
8. Penganiayaan Berat/ <i>Heavy Violence</i>	10	6	4
9. Penganiayaan Ringan/ <i>Light Violence</i>	52	38	14
10. Curat	0	0	0
11. Pencurian Biasa	30	18	12
12. Curanmor/ <i>Motorcycle Robbery</i>	6	5	1
13. Peras/ Ancam	0	0	0
14. Penghinaan/ <i>Contempt</i>	1	1	0
15. Penggelapan/ <i>Emblezzlement</i>	13	7	6

**Tabel 2.4.9 Lanjutan / Continued**

Table

Jenis Kejahatan/Pelanggaran <i>Type of Crime</i>	Dilaporkan <i>Reported</i>	Diselesaikan <i>Cleared</i>	Belum Selesai <i>Not yet Cleared</i>
(1)	(2)	(3)	(4)
16. Pengerusakan/ <i>Destruction</i>	23	15	8
17. Kejahatan Narkotik/ <i>Narcotic</i>	0	0	0
18. KDRT	6	3	3
19. Perlindungan Anak	7	5	2
20. Melawan Aparat Negara	0	0	0
<b>Jumlah/Total</b>	<b>167</b>	<b>114</b>	<b>53</b>
2017	169	137	32
2016	378	125	197
2015	240	128	112
2014	259	108	151
2013	259	108	151
2012	289	117	175
2011	136	85	53
2010	162	97	65
2009	192	110	82

Sumber : Kantor Kepolisian Resort (Polres) Samosir  
 Source : *District Police Office of Samosir Regency*

**Tabel 2.4.10 Banyaknya Pelaku Kejahatan Menurut Jenis Kelamin dan Jenis Kejahatan di Kabupaten Samosir (orang), 2018**  
*Number of Arsonist by Type of Crime and Sex in Samosir Regency (person), 2018*

Jenis Kejahatan <i>Type of Crime</i>	Jenis Kelamin <i>Sex</i>		Jumlah <i>Total</i>
	Laki-laki <i>Male</i>	Perempuan <i>Female</i>	
(1)	(2)	(3)	(4)
1. Narkotika/ <i>Narcotic</i>	0	0	0
2. Pencurian/ <i>Theft</i>	30	0	30
3. Pembunuhan/ <i>Murder</i>	2	0	2
4. Penganiayaan/ <i>Violence</i>	50	12	62
5. Pemerasan/ <i>Blackmail</i>	0	0	0
6. Penggelapan/ <i>Embezzlement</i>	12	1	13
7. Penipuan/ <i>Swindle</i>	8	3	11
8. Kejahatan Terhadap Ketertiban Umum/ <i>Crime to Public Order</i>	0	0	0
9. Perampokan/ <i>Robbery</i>	0	0	0
10. Lain-lain/ <i>Others</i>	0	0	0
<b>Jumlah/Total</b>	<b>102</b>	<b>16</b>	<b>118</b>

Sumber : Kantor Kepolisian Resort (Polres) Samosir  
 Source : District Police Office of Samosir Regency

**Tabel 2.4.11 Perkara Pidana yang Masuk dan Diputuskan oleh Kejaksaan Negeri Samosir (perkara), 2018**  
*Criminal Case Reported and Solved by State Prosecution of Samosir (case), 2018*

Bulan Month	Sisa Bulan Lalu Rest of Last Month	Masuk Bulan ini Reported in This Month	Diselesaikan Bulan ini Cleared in This Month	Sisa Perkara Belum Diputuskan Not yet Cleared
(1)	(2)	(3)	(4)	(5)
Januari /January	3	2	3	2
Februari/February	2	17	10	9
Maret/March	9	7	12	4
April/April	4	6	5	5
Mei/May	5	14	8	11
Juni/June	11	5	6	10
Juli/July	10	4	6	8
Agustus/August	8	7	8	7
September/September	7	7	5	9
Oktober/October	9	8	12	5
November/November	5	11	6	10
Desember/December	10	9	14	5

Sumber : Kejaksaan Negeri Samosir  
 Source : State Prosecution of Samosir



**Tabel 2.4.12 Banyaknya Narapidana dan Tahanan Menurut Jenis Kelamin Pada Cabang Rumah Tahanan Negara Pangururan (orang), 2018**  
*Number of Prisoners and Accused Person by Sex at Branch of State Jail of Pangururan (person), 2018*

Bulan Month	Narapidana Prisoners		Tahanan Accused Person		Jumlah Total	
	Laki-laki Male	Perem- puan Female	Laki-laki Male	Perem- puan Female	Laki-laki Male	Perem- puan Female
(1)	(2)	(3)	(4)	(5)	(6)	(7)
Januari/January	64	1	26	0	90	1
Februari/February	63	0	25	1	88	1
Maret/March	63	0	31	1	94	1
April/April	63	0	32	1	95	1
Mei/May	70	0	26	1	96	1
Juni/June	69	1	23	1	92	2
Juli/July	69	1	23	1	92	2
Agustus/August	72	0	28	2	100	2
September/September	70	0	33	1	103	1
Oktober/October	64	0	33	2	97	2
November/November	63	0	36	3	99	3
Desember/December	68	0	32	3	100	3

Sumber : Cabang Rumah Tahanan Negara Pangururan  
 Source : Representative of State Jail of Pangururan

**Tabel 2.4.13 Banyaknya Narapidana dan Tahanan Menurut Jenis Kejahatan dan Pelanggaran Pada Cabang Rumah Tahanan Negara Pangururan (orang), 2012 – 2018**

*Number of Prisoners and Accused Person by Type of Crime and Delinquency at Branch of State Jail of Pangururan, 2012 - 2018*

Jenis Kejahatan dan Pelanggaran <i>Type of Crime and Delinquency</i>	Tahun <i>Year</i>						
	2012	2013	2014	2015	2016	2017	2018
(1)	(2)	(3)	(4)	(5)	(6)	(7)	(8)
1. Pelanggaran Terhadap Kepala Negara/ <i>Against Head of State</i>	0	0	0	0	0	0	0
2. Ketertiban Umum / <i>Against Public Order</i>	0	0	0	0	0	0	0
3. Pembakaran/ <i>Arson</i>	0	0	0	0	2	2	0
4. Kesusilaan/ <i>Sexual Crime</i>	38	13	2	9	3	9	4
5. Perjudian/ <i>Gambling</i>	80	23	22	24	5	4	6
6. Penculikan/ <i>Kidnapping</i>	0	0	1	0	0	0	0
7. Pembunuhan/ <i>Murder</i>	26	3	4	10	4	1	9
8. Penganiayaan/ <i>Violence</i>	44	16	7	20	6	11	11
9. Pencurian/ <i>Theft</i>	50	25	13	30	34	21	19
10. Perampokan/ <i>Robbery</i>	0	0	0	0	2	0	0
11. Pemasaran/ <i>Blacmail</i>	6	0	0	0	1	0	0
12. Penggelapan/ <i>Embezzlement</i>	6	2	3	7	1	3	5
13. Penipuan/ <i>Swindle</i>	10	2	4	8	2	0	1
14. Penadahan/ <i>Fence</i>	2	2	1	2	4	3	0
15. Lain-lain/ <i>Other Crime</i>	0	0	2	2	10	9	7
16. Kej. Ekonomi/ <i>Economic Crime</i>	7	0	0	0	0	0	0
17. Pelanggaran KUHP Penal Code Offence	0	0	0	0	0	1	0
18. Pelanggaran Ekonomi Economic Offence	6	0	0	0	0	0	0
19. Merusak Barang	18	0	2	1	2	0	0
20. Narkotik/ <i>Narcotic</i>	44	12	17	26	36	24	23
21. UU No.41 Tahun 1999	0	0	3	0	0	0	0
22. Dalam Jabatan	0	0	0	0	0	0	0
23. KDRT Psl 44 UU R.I No.2004	8	1	1	3	3	4	3
<b>Jumlah/Total</b>	<b>345</b>	<b>99</b>	<b>82</b>	<b>142</b>	<b>115</b>	<b>92</b>	<b>88</b>

Sumber : Cabang Rumah Tahanan Negara Pangururan  
 Source *Representative of State Jail of Pangururan*

<https://samosirkab.bps.go.id>

# Penduduk dan Ketenagakerjaan

## Population and Employment

### Penduduk

Semua orang yang di wilayah tertentu tinggal 6 bulan atau lebih dan/atau berdomisili kurang dari 6 bulan tapi bertujuan tinggal lebih dari 6 bulan

**125.816** jiwa



Jumlah penduduk **2018**

### Rumah Tangga

Satu atau sekelompok orang yang mendiami sebagian atau seluruh bangunan fisik/sensus, dan biasanya tinggal bersama dan makan dari satu dapur (mengurus kebutuhan sehari-hari bersama menjadi satu)

**87,12** jiwa/km<sup>2</sup>



Kepadatan penduduk



Rasio jenis kelamin (RJK)

**98,69** %

Terdapat **98 hingga 99 pria** di tiap 100 perempuan



<https://samosirkab.bps.go.id>

**PENJELASAN TEKNIS**

**TECHNICAL NOTES**

1. **Penduduk** adalah semua orang yang berdomisili di wilayah geografis Republik Indonesia selama enam bulan atau lebih dan atau mereka yang berdomisili kurang dari enam bulan tetapi bertujuan untuk menetap.
2. **Rasio Jenis Kelamin (RJK)** adalah perbandingan antara banyaknya penduduk laki-laki dengan banyaknya penduduk perempuan pada suatu daerah tertentu. Biasanya dinyatakan dengan banyaknya penduduk laki-laki untuk 100 penduduk perempuan.

$$RJK = \frac{\text{Jumlah penduduk laki - laki}}{\text{Jumlah penduduk perempuan}} \times 100$$

%

3. **Rumah Tangga** adalah seseorang atau sekelompok orang yang mendiami sebagian atau seluruh bangunan fisik/sensus, dan biasanya tinggal bersama serta makan dari satu dapur. Yang dimaksud dari satu dapur adalah jika pengurusan kebutuhan sehari-harinya dikelola bersama-sama menjadi satu.
4. **Anggota Rumah Tangga** adalah semua orang yang biasanya bertempat tinggal di suatu rumah tangga, baik yang berada di rumah pada saat

1. **Population** are all residents of the entire geographic of Indonesia who have stayed for six months or longer, and those who intended to stay more then six months even though their length of stay is less than six months.
2. **Sex Ratio (SR)** is the ratio of the number of males to the number of females in a given areas and time years, usually expressed as the number of males for every 100 females.

$$SR = \frac{\text{Total of male}}{\text{Total of female}} \times 100 \%$$

3. **Household** is an individual or a group of people living in a physical/census building unit or part of it and usually commit on a common provision for food and other essentials of living. Common provision for food means one organizing daily needs for all of household members.
4. **Household Member** is a person who usually live in a household regardless their location at the time of enumeration.

pencacahan maupun yang sementara tidak ada.

5. **Bekerja** adalah melakukan pekerjaan dengan maksud memperoleh atau membantu memperoleh pendapatan atau keuntungan dan lamanya bekerja paling sedikit 1 (satu) jam secara tidak terputus selama seminggu yang lalu (termasuk pekerja keluarga tanpa upah yang membantu dalam suatu usaha/kegiatan ekonomi).
5. ***The Concept of working*** means activity intended to earn income by doing work or helping to do work at least one hour continuously during the reference week (including unpaid family worker/s for any economic activity).
6. **Angkatan Kerja** adalah penduduk usia kerja yang bekerja, atau punya pekerjaan namun sementara tidak bekerja, dan pengangguran
6. ***Labour Force*** are people aged 15 years old and over who, in the previous week, were working , temporarily absent from work but having job, and those who did not have work and were looking for work.

### 3.1. Penduduk

Berdasarkan angka proyeksi penduduk pertengahan tahun, penduduk Kabupaten Samosir pada tahun 2018 adalah sebanyak 125.816 jiwa, terdiri dari 62.492 penduduk laki-laki (49,67 persen) dan 63.324 penduduk perempuan (50,33 persen), dengan rasio jenis kelamin sebesar 98,69 dan angka kepadatan penduduk mencapai 87,12 jiwa/km<sup>2</sup>. Sementara itu rumah tangga yang ada di Kabupaten Samosir adalah sebanyak 30.326 dengan rata-rata penduduk tiap rumah tangga sebesar 4,12 jiwa/rumah tangga.

Menurut persebaran penduduk tiap kecamatan, penduduk yang lebih banyak terdapat di Kecamatan Pangururan, yaitu 30.986 jiwa (24,63 persen), dengan angka kepadatan penduduk mencapai 255,18 jiwa/km<sup>2</sup>, sedangkan penduduk yang paling sedikit terdapat di Kecamatan Siotio yaitu 7.445 jiwa (5,92 persen), dengan angka kepadatan penduduk mencapai 146,67 jiwa/km<sup>2</sup>.

Kecamatan yang mempunyai angka kepadatan penduduk paling kecil adalah Kecamatan Harian. Meskipun memiliki wilayah yang paling luas, yaitu mencapai 560,45 km<sup>2</sup>, tetapi hanya didiami oleh penduduk sebanyak 8.239 jiwa (6,55 persen) dengan kepadatan penduduk sebesar 14,70 jiwa/km<sup>2</sup>. Hal ini disebabkan karena sebagian besar wilayahnya merupakan areal hutan

### 3.1. Population

*Based on mid-year population projection figures, the population of Samosir Regency in 2017 was 125.099, consisting of 62.214 male population (49,73 percent) and 62.885 female residents (50,27 percent), with a sex ratio of 98,93 and population density reached 86,62 people / km<sup>2</sup>, Meanwhile, households in Samosir Regency were 30.152 with an average population of 4,15 people / household.*

*According to the population distribution of each sub-district, the more population is in Pangururan Subdistrict, which is 30.986 people (24,63 percent), with the population density reaching 255,18 people/km<sup>2</sup>, while the least population is in Siotio Subdistrict which is 7.445 people ( 5,92 percent), with a population density of 146,67 people/km<sup>2</sup>.*

*The sub-district which has the smallest population density rate is Kecamatan Harian. Although it has the largest area, reaching 560,45 km<sup>2</sup>, there are only 8.239 inhabitants (6,55 percent) with an population density of 14,70 people/km<sup>2</sup>. This is because most of the area is both production forest and protected forest as well as agricultural areas.*



produksi maupun hutan lindung dan juga areal pertanian.

### **3.2. Ketenagakerjaan**

Berdasarkan hasil Survei Angkatan Kerja Nasional (SAKERNAS) yang dilaksanakan pada bulan Agustus 2018, angkatan kerja yang tersedia di Kabupaten Samosir adalah sebanyak 72.182 jiwa atau 88,87 persen dari seluruh penduduk berusia 15 tahun ke atas, dimana angkatan kerja yang bekerja adalah sebanyak 71.259 jiwa dan yang menganggur adalah sebanyak 923 jiwa.

Sementara itu penduduk yang tergolong bukan angkatan kerja adalah sebanyak 9.037 jiwa (11,12 persen), yaitu mereka yang sekolah sebanyak 2.264 jiwa, mengurus rumah tangga sebanyak 4.279 jiwa, dan melakukan kegiatan lainnya sebanyak 2.494 jiwa.

Sementara itu, Tingkat Pengangguran Terbuka (TPT) penduduk Kabupaten Samosir tahun 2018 adalah sebesar 1,35 persen.

### **3.2. Employment**

*Based on the results of the National Labor Force Survey (SAKERNAS) held in August 2018, the available labor force in Samosir Regency was 72.182 people or 88,87 percent of the total population aged 15 years and over, where the workforce employed was 71.259 and the unemployed are 923 people.*

*Meanwhile, the population classified as non-labor force was 9.037 people (11,12 percent), namely those with schools totaling 2.264 people, taking care of 4.279 households and carrying out 2.494 other activities.*

*Meanwhile, Open Unemployment Rate of Samosir Regency by the year 2018 equal to 1,35 percent.*

### 3.1 Penduduk / Population

**Tabel 3.1.1 Penduduk, Laju Pertumbuhan Penduduk, Distribusi Persentase Penduduk Kepadatan Penduduk, Rasio Jenis Kelamin Penduduk Menurut Kecamatan di Kabupaten Samosir, 2018**

*Table*

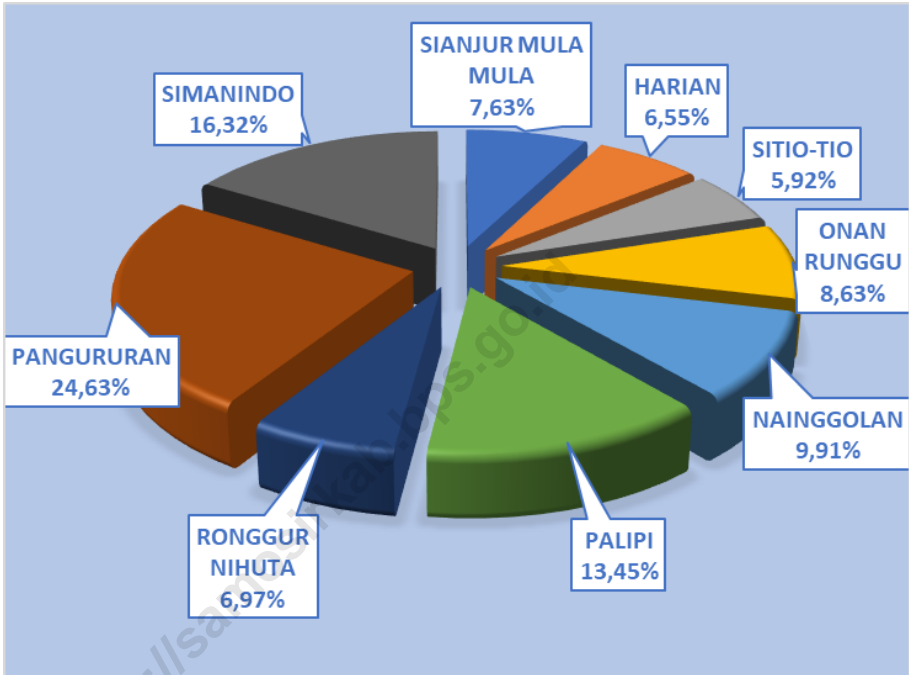
*Population, Population Growth Rate, Percentage Distribution of Population, Population Density, and Population Sex Ratio by Subdistrict in Samosir Regency, 2018*

Kecamatan Subdistrict	Penduduk (ribu) <i>Population (thousand)</i>	Laju Pertumbuhan Penduduk per Tahun <i>Annual Population Growth Rate (%)</i>	Persentase Penduduk <i>Percentage of Total Population</i>	Kepadatan Penduduk per km2 <i>Population Density per sq.km</i>	Rasio Jenis Kelamin Penduduk <i>Population Sex Ratio</i>
(1)	(2)	(3)	(4)	(5)	(6)
Sianjur Mulamula	9,60	0,57	7,63	68,45	101,72
Harian	8,24	0,54	6,55	14,70	97,44
Sitiotio	7,45	0,50	5,92	146,67	99,49
Onan Runggu	10,86	0,57	8,63	178,39	97,31
Nainggolan	12,46	0,57	9,91	141,85	97,01
Palipi	16,92	0,58	13,45	130,64	98,29
Ronggur Nihuta	8,77	0,55	6,97	92,42	97,79
Pangururan	30,99	0,59	24,63	255,18	99,69
Simanindo	20,53	0,59	16,32	103,58	98,46
<b>Kabupaten Samosir Samosir Regency</b>	125,82	0,57	100	87,12	98,69

Sumber : BPS Propinsi Sumatera Utara, Proyeksi Penduduk Pertengahan Tahun 2018  
 Source *BPS- Statistics of Sumatera Utara Province, Population Projection of Middle Year of 2018*

**Gambar 3.1** Distribusi Persentase Penduduk Kabupaten Samosir Menurut Kecamatan (persen), 2018

**Figure** *Percentage Distribution of Population of Samosir Regency by Subdistrict (percent), 2018*



Sumber : BPS Propinsi Sumatera Utara, Proyeksi Penduduk Pertengahan Tahun 2018  
Source : BPS- Statistics of Sumatera Utara Province, Population Projection of Middle Year of 2018

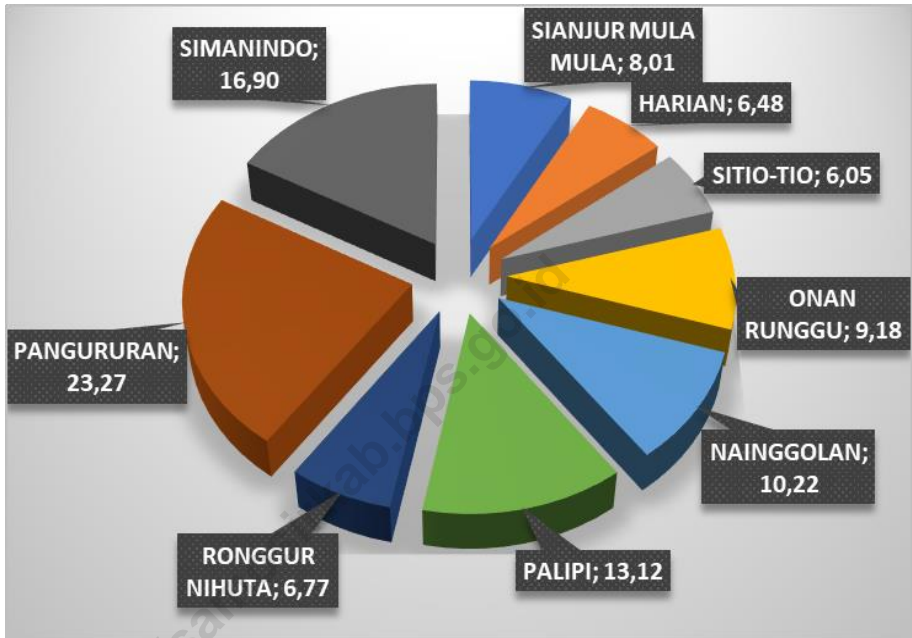
**Tabel 3.1.2 Banyaknya Penduduk dan Rumah Tangga di Kabupaten Samosir Menurut Kecamatan, 2018**

*Table Population and Households of Samosir Regency by Subdistrict, 2018*

	Kecamatan <i>Subdistrict</i>	Penduduk <i>Population</i> (jiwa/ <i>Population</i> )	Rumah Tangga <i>Households</i>	Rata-rata Banyaknya Anggota Rumah Tangga <i>Average</i> <i>Household Size</i> (jiwa/rumah tangga <i>population/household</i> )
	(1)	(2)	(3)	(4)
1.	Sianjur Mulamula	9 600	2.430	3,95
2.	Harian	8 239	1.965	4,19
3.	Sitiotio	7 445	1.835	4,06
4.	Onan Runggu	10 862	2.785	3,90
5.	Nainggolan	12 463	3.098	4,02
6.	Palipi	16 924	3.980	4,25
7.	Ronggur Nihuta	8 768	2.053	4,27
8.	Pangururan	30 986	7.056	4,39
9.	Simanindo	20 529	5.124	4,01
	<b>Kabupaten Samosir</b> <b><i>Samosir Regency</i></b>	<b>125 816</b>	<b>30 326</b>	<b>4,12</b>
	2017	125 099	30 152	4,15
	2016	124 496	30 007	4,15
	2015	123 789	29 837	4,15
	2014	123 065	29 759	4,14

Sumber : BPS Propinsi Sumatera Utara, Proyeksi Penduduk Pertengahan Tahun 2018  
 Source : BPS- Statistics of Sumatera Utara Province, Population Projection of Middle Year of 2018

**Gambar 3.2** Persentase Rumah Tangga di Kabupaten Samosir Menurut Kecamatan (persen), 2018  
*Figure* Percentage of Household of Samosir Regency by Subdistrict (percent), 2018



Sumber : BPS Propinsi Sumatera Utara, Proyeksi Penduduk Pertengahan Tahun 2018  
Source : BPS- Statistics of Sumatera Utara Province, Population Projection of Middle Year of 2018

**Tabel 3.1.3 Penduduk Kabupaten Samsir Menurut Kecamatan, Jenis Kelamin (jiwa) dan Rasio Jenis Kelamin, 2018**

*Table Population of Samsir Regency by Subdistrict, Sex (person), and Sex Ratio, 2018*

	Kecamatan <i>Subdistrict</i>	Jenis Kelamin <i>Sex</i>		Jumlah <i>Total</i>	Rasio Jenis Kelamin <i>Sex Ratio</i>
		Laki-laki <i>Male</i>	Perempuan <i>Female</i>		
	(1)	(2)	(3)	(4)	(5)
1.	Sianjur Mulamula	4 841	4 759	9 600	101,74
2.	Harian	4 066	4 173	8 239	97,45
3.	Sitiotio	3 713	3 732	7 445	99,53
4.	Onan Runggu	5 357	5 505	10 862	97,29
5.	Nainggolan	6 137	6 326	12 463	97,02
6.	Palipi	8 389	8 535	16 924	98,29
7.	Ronggur Nihuta	4 335	4 433	8 768	97,77
8.	Pangururan	15 469	15 517	30 986	99,69
9.	Simanindo	10 185	10 344	20 529	98,45
<b>Kabupaten Samsir</b>		62 492	63 324	125 816	<b>98,69</b>
<b><i>Samosir Reaency</i></b>					
	2017	<b>62 214</b>	<b>62 885</b>	<b>125 099</b>	<b>98,93</b>
	2016	61 904	62 592	124 496	98,90
	2015	61 406	62 383	123 789	98,43
	2014	61 080	61 985	123 065	98,54
	2013	60 810	61 639	122 449	98,66

Sumber : BPS Propinsi Sumatera Utara, Proyeksi Penduduk Pertengahan Tahun 2018  
 Source : BPS- Statistics of Sumatera Utara Province, Population Projection of Middle Year of 2018

**Tabel 3.1.4 Penduduk Kabupaten Samosir Menurut Kelompok Umur, Jenis Kelamin (jiwa), dan Rasio Jenis Kelamin, 2018**

*Table Population of Samosir Regency by Age Group, Sex (person), and Sex Ratio, 2018*

Kelompok Umur <i>Age Group</i> (tahun/year)	Jenis Kelamin <i>Sex</i>		Laki-laki + Perempuan <i>Male+Female</i>	Rasio Jenis Kelamin <i>Sex Ratio</i>
	Laki-laki <i>Male</i>	Perempuan <i>Female</i>		
(1)	(2)	(3)	(4)	(5)
0 - 4	7 071	6 834	13 905	103,47
5 - 9	7 758	7 464	15 222	103,94
10 - 14	7 799	6 980	14 779	111,73
15 - 19	6 484	5 625	12 109	115,27
20 - 24	3 705	2 507	6 212	147,79
25 - 29	3 616	3 280	6 896	110,24
30 - 34	3 655	3 434	7 089	106,44
35 - 39	3 471	3 283	6 754	105,73
40 - 44	3 401	3 523	6 924	96,54
45 - 49	3 261	3 568	6 829	91,40
50 - 54	3 066	3 882	6 948	78,98
55 - 59	3 001	3 902	6 903	76,91
60 - 64	2 578	3 486	6 064	73,95
65 - 69	1 806	2 397	4 203	75,34
70 - 74	993	1 497	2 490	66,33
75 +	827	1 662	2 489	49,76
<b>Jumlah/Total</b>	<b>62 492</b>	<b>63 324</b>	<b>125 816</b>	<b>98,69</b>

Sumber : BPS Propinsi Sumatera Utara, Proyeksi Penduduk Pertengahan Tahun 2018  
 Source BPS- Statistics of Sumatera Utara Province, Population Projection of Middle Year of 2018

**Tabel 3.1.5 Penduduk Kabupaten Samosir Menurut Umur Tunggal, Jenis Kelamin (jiwa), dan Rasio Jenis Kelamin, 2018**

*Table Population of Samosir Regency by Single age, Sex (person), and Sex Ratio, 2018*

Umur Tunggal <i>Single Age</i> (tahun/year)	Jenis Kelamin <i>Sex</i>		Laki-laki + Perempuan <i>Male+Female</i>	Rasio Jenis Kelamin <i>Sex Ratio</i>
	Laki-laki <i>Male</i>	Perempuan <i>Female</i>		
(1)	(2)	(3)	(4)	(5)
0	1 479	1 377	2 856	107,41
1	1 398	1 325	2 723	105,51
2	1 337	1 334	2 671	100,22
3	1 438	1 391	2 829	103,38
4	1 419	1 407	2 826	100,85
5	1 511	1 464	2 975	103,21
6	1 577	1 515	3 092	104,09
7	1 560	1 504	3 064	103,72
8	1 582	1 552	3 134	101,93
9	1 528	1 429	2 957	106,93
10	1 534	1 358	2 892	112,96
11	1 596	1 385	2 981	115,23
12	1 540	1 412	2 952	109,07
13	1 542	1 412	2 954	109,21
14	1 587	1 413	3 000	112,31
15	1 480	1 397	2 877	105,94
16	1 527	1 367	2 894	111,70
17	1 341	1 194	2 535	112,31
18	1 184	1 023	2 207	115,74
19	952	644	1 596	147,83
20	782	395	1 177	197,97



**Tabel 3.1.5 Lanjutan / Continued**

Table

Umur Tunggal <i>Single Age</i> (tahun/year)	Jenis Kelamin <i>Sex</i>		Laki-laki + Perempuan <i>Male+Female</i>	Rasio Jenis Kelamin <i>Sex Ratio</i>
	Laki-laki <i>Male</i>	Perempuan <i>Female</i>		
(1)	(2)	(3)	(4)	(5)
21	723	435	1 158	166,21
22	734	524	1 258	140,08
23	747	522	1 269	143,10
24	719	631	1 350	113,95
25	730	616	1 346	118,51
26	732	684	1 416	107,02
27	756	664	1 420	113,86
28	708	612	1 320	115,69
29	690	704	1 394	98,01
30	698	681	1 379	102,50
31	735	700	1 435	105,00
32	738	703	1 441	104,98
33	743	705	1 448	105,39
34	741	645	1 386	114,88
35	688	634	1 322	108,52
36	736	675	1 411	109,04
37	715	687	1 402	104,08
38	651	689	1 340	94,48
39	681	598	1 279	113,88
40	660	677	1 337	97,49

Tabel 3.1.5 Lanjutan / *Continued*

Table

Umur Tunggal <i>Single Age</i> (tahun/year)	Jenis Kelamin <i>Sex</i>		Laki-laki + Perempuan <i>Male+Female</i>	Rasio Jenis Kelamin <i>Sex Ratio</i>
	Laki-laki <i>Male</i>	Perempuan <i>Female</i>		
(1)	(2)	(3)	(4)	(5)
41	666	686	1 352	97,08
42	722	751	1 473	96,14
43	703	769	1 472	91,42
44	650	640	1 290	101,56
45	599	610	1 209	98,20
46	630	696	1 326	90,52
47	691	749	1 440	92,26
48	638	746	1 384	85,52
49	703	767	1 470	91,66
50	570	704	1 274	80,97
51	649	841	1 490	77,17
52	583	806	1 389	72,33
53	631	817	1 448	77,23
54	633	714	1 347	88,66
55	563	765	1 328	73,59
56	599	783	1 382	76,50
57	734	869	1 603	84,46
58	525	715	1 240	73,43
59	580	770	1 350	75,32
60	452	573	1 025	78,88

**Tabel 3.1.5 Lanjutan / Continued**

Table

Umur Tunggal <i>Single Age</i> (tahun/year)	Jenis Kelamin <i>Sex</i>		Laki-laki + Perempuan <i>Male+Female</i>	Rasio Jenis Kelamin <i>Sex Ratio</i>
	Laki-laki <i>Male</i>	Perempuan <i>Female</i>		
(1)	(2)	(3)	(4)	(5)
61	661	791	1 452	83,57
62	534	760	1 294	70,26
63	443	717	1 160	61,79
64	488	645	1 133	75,66
65	383	445	828	86,07
66	432	601	1 033	71,88
67	389	540	929	72,04
68	295	338	633	87,28
69	307	473	780	64,90
70	191	271	462	70,48
71	238	362	600	65,75
72	208	332	540	62,65
73	166	243	409	68,31
74	190	289	479	65,74
75 +	827	1 662	2 489	49,76
<b>Jumlah/Total</b>	<b>62 492</b>	<b>63 324</b>	<b>125 816</b>	<b>98,69</b>

Sumber : BPS Propinsi Sumatera Utara, Proyeksi Penduduk Pertengahan Tahun 2018  
 Source : BPS- Statistics of Sumatera Utara Province, Population Projection of Middle Year of 2018

### 3.2 Ketenagakerjaan / *Employment*

**Tabel 3.2.1 Penduduk Kabupaten Samosir Berusia 15 Tahun ke Atas Menurut Kegiatan Seminggu yang Lalu (jiwa), Agustus 2011 – 2018**

*Table Population of Samosir Regency 15 Years Aged and Over by Type of Activity During The Previous Week (person), August 2011 - 2018*

Kegiatan Seminggu yang Lalu <i>Type of Activity During The Previous Week</i>	Tahun <i>Year</i>						
	2011	2012	2013	2014	2015	2017	2018
(1)	(2)	(3)	(4)	(5)	(6)	(7)	(8)
<b>I. Angkatan Kerja / <i>Labour Force</i></b>	<b>57 442</b>	<b>70 248</b>	<b>66 965</b>	<b>70 715</b>	<b>70 272</b>	<b>72 182</b>	<b>67 897</b>
1. Bekerja / <i>Working</i>	56 141	69 326	66 212	69,974	69 373	71 259	66 983
2. Pengangguran terbuka / <i>Unemployment</i>	1 301	922	753	741	899	923	914
<b>II. Bukan Angkatan Kerja / <i>Non Labour Force</i></b>	<b>19 137</b>	<b>8 294</b>	<b>8 260</b>	<b>7 930</b>	<b>9 237</b>	<b>9 037</b>	<b>14 128</b>
1. Sekolah / <i>Attending School</i>	5 260	2 733	3 334	2 790	3 391	2 264	6 423
2. Mengurus rumahtangga / <i>Housekeeping</i>	9 442	3 736	2 156	2 366	2 135	4 279	5 570
3. Lainnya / <i>Others</i>	4 435	1 825	2 770	2 774	3 711	2 494	2 135
<b>Angkatan Kerja+Bukan Angkatan Kerja</b>	<b>76 579</b>	<b>78 542</b>	<b>75 225</b>	<b>78 645</b>	<b>79 509</b>	<b>81 219</b>	<b>82 025</b>
<b><i>Labour Force+ Non Labour Force</i></b>							

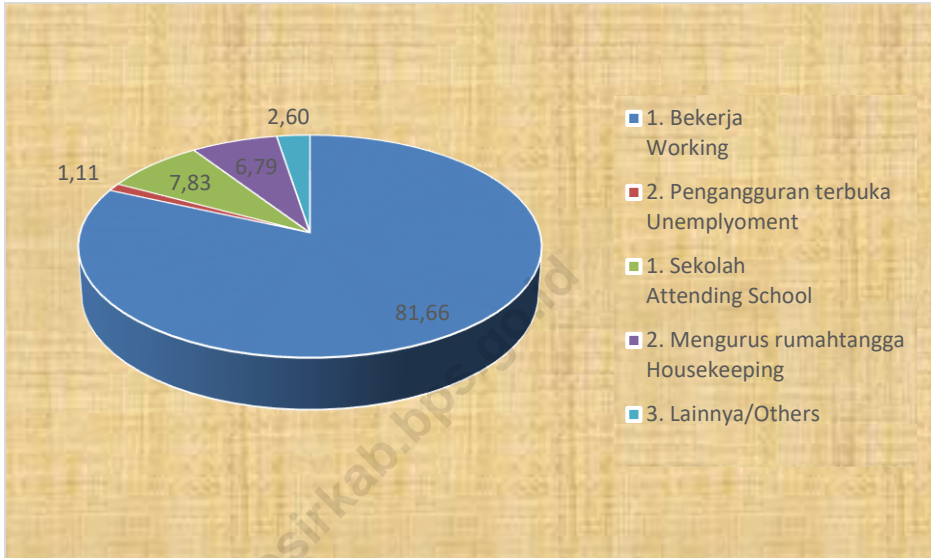
Catatan : Data tahun 2016 tidak tersedia

*Note 2016 data is not available*

Sumber : BPS-Survei Angkatan Kerja Nasional (SAKERNAS) 2011 - 2018

*Source BPS-National Labour Survey (SAKERNAS) 2011 - 2018*

**Gambar 3.3** **Persentase Penduduk Kabupaten Samosir Berusia 15 Tahun ke Atas Menurut Kegiatan Seminggu yang Lalu (persen), Agustus 2018**  
**Figure** *Percentage of Population of Samosir Regency 15 Years Aged and Over by Type of Activity During The Previous Week (percent), August 2018*



---

Sumber : BPS-Survei Angkatan Kerja Nasional (SAKERNAS) 2018  
Source : BPS-National Labour Survey (SAKERNAS) 2018

**Tabel 3.2.2 Penduduk Kabupaten Samosir Berusia 15 Tahun ke Atas Menurut Kegiatan Seminggu yang Lalu dan Jenis Kelamin, Agustus 2018**

*Table Population of Samosir Regency 15 Years Aged and Over by Type of Activity During The Previous Week and Sex, August 2018*

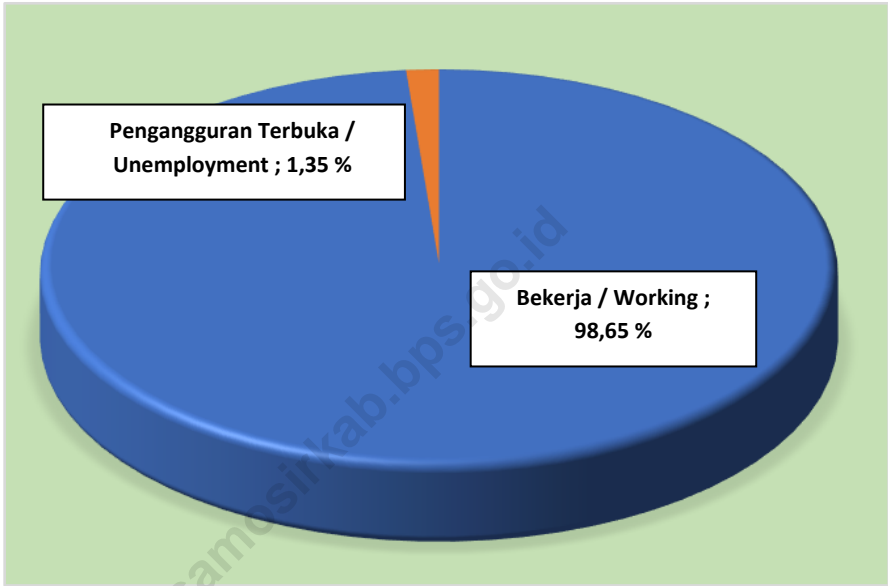
Kegiatan Seminggu yang Lalu <i>Type of Activity During The Previous Week</i>	Jenis Kelamin/Sex		Laki-laki + Perempuan <i>Male+Female</i>
	Laki-laki <i>Male</i>	Perempuan <i>Female</i>	
(1)	(2)	(3)	(4)
<b>I. Angkatan Kerja</b> <b><i>Labour Force</i></b>	<b>34 653</b>	<b>33 243</b>	<b>67 897</b>
1. Bekerja <i>Working</i>	34 079	32 904	66 983
2. Pengangguran terbuka <i>Unemployment</i>	575	339	914
<b>II. Bukan Angkatan Kerja</b> <b><i>Non Labour Force</i></b>	<b>5 255</b>	<b>8 873</b>	<b>14 128</b>
1. Sekolah <i>Attending School</i>	2 705	3 718	6 423
2. Mengurus rumah tangga <i>Housekeeping</i>	984	4 586	5 570
3. Lainnya/ <i>Others</i>	1 566	569	2 135
<b>Angkatan Kerja+Bukan Angkatan Kerja</b> <b><i>Labour Force+Non Labour Force</i></b>	<b>39 909</b>	<b>42 116</b>	<b>82 025</b>
2017	39 539	41 680	<b>81 219</b>
2015	38 661	40 848	<b>79 509</b>
2014	38 241	40 404	<b>78 645</b>
2013	36 508	38 717	<b>75 225</b>
2012	38 291	40 251	<b>78 542</b>
2011	36 881	39 698	<b>76 579</b>

Catatan : \*) Data tahun 2016 tidak tersedia.

Sumber : BPS-Survei Angkatan Kerja Nasional (SAKERNAS) 2011 - 2018

Source : BPS-National Labour Survey (SAKERNAS) 2011 - 2018

**Gambar 3.4** Distribusi Persentase Angkatan Kerja di Kabupaten Samsir Menurut Kegiatan Seminggu yang Lalu, 2018  
*Figure* Percentage Distribution of Labour Force of Samsir Regency by Type of Activiy During The Previous Week, 2018



---

Sumber : BPS-Survei Angkatan Kerja Nasional (SAKERNAS) 2018  
Source : BPS-National Labour Survey (SAKERNAS) 2018

**Tabel 3.2.3 Penduduk Kabupaten Samosir Berusia 15 Tahun ke Atas yang Termasuk Angkatan Kerja Menurut Pendidikan Tertinggi yang Ditamatkan dan Jenis Kelamin, Agustus 2018**

*Table*

*Population of Samosir Regency 15 Years Aged and Over Who Were in Labour Force by Educational Attainment and Sex, August 2018*

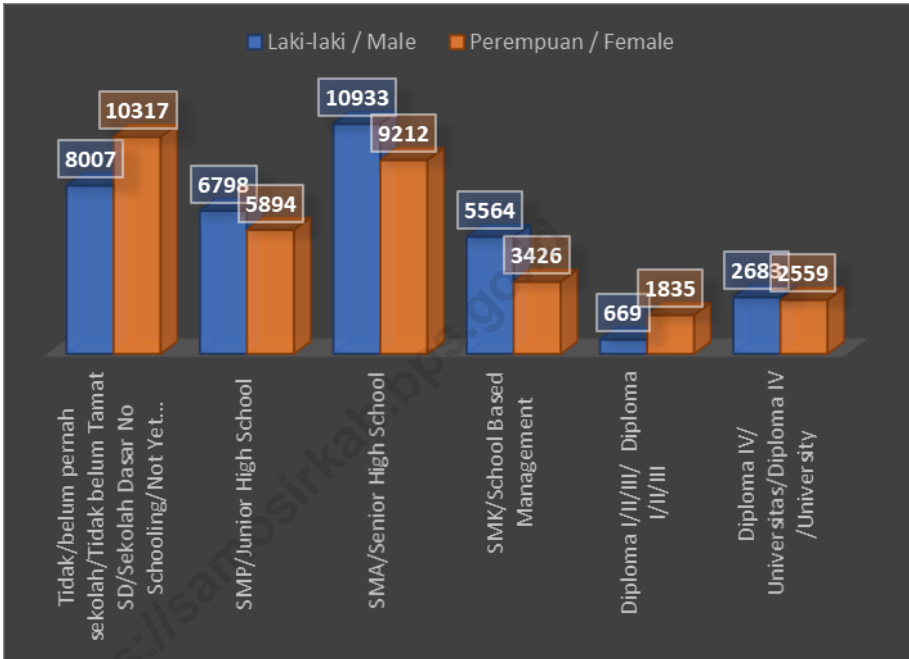
Pendidikan Tertinggi yang Ditamatkan <i>Educational Attainment</i>	Jenis Kelamin Sex		Laki-laki + Perempuan <i>Male+Female</i>
	Laki-laki <i>Male</i>	Perempuan <i>Female</i>	
(1)	(2)	(3)	(4)
1. Tidak/belum pernah sekolah/Tidak belum Tamat SD/Sekolah Dasar <i>No Schooling/Not Yet Completed Primary School/Primary School</i>	8 007	10 317	18 324
2. SMP/ <i>Junior High School</i>	6 798	5 894	12 692
3. SMA/ <i>Senior High School</i>	10 933	9 212	20 145
4. SMK/ <i>School Based Management</i>	5 564	3 426	8 990
5. Diploma I/II/III/ Diploma I/II/III	669	1 835	2 504
6. Diploma IV/ Universitas/ <i>Diploma IV /University</i>	2 683	2 559	5 242
<b>Jumlah/Total</b>	<b>34 654</b>	<b>33 243</b>	<b>67 897</b>

Sumber : BPS-Survei Angkatan Kerja Nasional (SAKERNAS) 2018

Source : BPS-National Labour Survey (SAKERNAS) 2018



**Gambar 3.5** Jumlah Angkatan Kerja di Kabupaten Samosir Menurut Jenis Kelamin dan Pendidikan Tertinggi yang Ditamatkan (Jiwa), 2018  
**Figure** Distribution of Labour Force in Samosir Regency by sex and Educational Attainment (person), 2018



Sumber : BPS-Survei Angkatan Kerja Nasional (SAKERNAS) 2018

Source : BPS-National Labour Survey (SAKERNAS) 2018

**Tabel 3.2.4 Penduduk Kabupaten Samosir Berusia 15 Tahun ke Atas yang Termasuk Angkatan Kerja Menurut Golongan Umur dan Jenis Kelamin (jiwa), Agustus 2018**

Table

*Population of Samosir Regency 15 Years Aged and Over Who Were in Labour Force by Age Group and Sex (person), August 2018*

Golongan Umur (tahun) <i>Age Group (years)</i>	Jenis Kelamin <i>Sex</i>		Laki-laki + Perempuan <i>Male+Female</i>
	Laki-laki <i>Male</i>	Perempuan <i>Female</i>	
(1)	(2)	(3)	(4)
15 - 19	3 756	1 574	5 330
20 - 24	3 328	2 286	5 614
25 - 29	3 612	2 898	6 510
30 - 34	3 484	2 710	6 194
35 - 39	3 466	3 194	6 660
40 - 44	3 212	3 523	6 735
45 - 49	3 159	3 456	6 615
50 - 54	2 931	3 635	6 566
55 - 59	2 783	3 401	6 184
60 +	4 923	6 566	11 489
<b>Jumlah/Total</b>	<b>34 654</b>	<b>33 243</b>	<b>67 897</b>

Sumber : BPS-Survei Angkatan Kerja Nasional (SAKERNAS) 2018

Source : BPS-National Labour Survey (SAKERNAS) 2018

**Tabel 3.2.5 Penduduk Kabupaten Samosir Berusia 15 Tahun ke Atas yang Bekerja Selama Seminggu yang Lalu Menurut Pendidikan Tertinggi yang Ditamatkan dan Jenis Kelamin (jiwa), Agustus 2018**

Table

*Population of Samosir Regency 15 Years Aged and Over Who Worked During The Previous Week by Educational Attainment and Sex (person), August 2018*

Pendidikan Tertinggi yang Ditamatkan <i>Educational Attainment</i>	Jenis Kelamin <i>Sex</i>		Laki-laki + Perempuan <i>Male+Female</i>
	Laki-laki <i>Male</i>	Perempuan <i>Female</i>	
(1)	(2)	(3)	(4)
1. Tidak/belum pernah sekolah/Tidak belum Tamat SD/Sekolah Dasar <i>No Schooling/Not Yet Completed Primary School/Primary School</i>	<b>7 828</b>	<b>10 317</b>	<b>18 145</b>
2. SMP/ <i>Junior High School</i>	<b>6 696</b>	<b>5 894</b>	<b>12 590</b>
3. SMA/ <i>Senior High School</i>	<b>10 750</b>	<b>9 135</b>	<b>19 885</b>
4. SMK/ <i>School Based Management</i>	<b>5 453</b>	<b>3 164</b>	<b>8 617</b>
5. Diploma I/II/III/ Diploma I/II/III	<b>669</b>	<b>1 835</b>	<b>2 504</b>
6. Diploma IV/ Universitas/ <i>Diploma IV/University</i>	<b>2 683</b>	<b>2 559</b>	<b>5 242</b>
<b>Jumlah/Total</b>	<b>34 079</b>	<b>32 904</b>	<b>66 983</b>

Sumber : BPS-Survei Angkatan Kerja Nasional (SAKERNAS) 2018

Source : BPS-National Labour Survey (SAKERNAS) 2018

**Tabel 3.2.6 Penduduk Kabupaten Samosir Berusia 15 Tahun ke Atas yang Bekerja Selama Seminggu yang Lalu Menurut Lapangan Pekerjaan Utama dan Jenis kelamin (jiwa), Agustus 2018**

*Table*

*Population of Samosir Regency 15 Years Aged and Over Who Worked During The Previous Week by Main Industry and Sex (person), August 2018*

Lapangan Pekerjaan Utama <i>Main Industry</i>	Jenis Kelamin/Sex		Laki-laki + Perempuan <i>Male+Female</i>
	Laki-laki <i>Male</i>	Perempuan <i>Female</i>	
(1)	(2)	(3)	(4)
1. Pertanian	20 331	19 651	39 992
2. Manufaktur	3 443	2 515	5 958
3. Jasa	10 295	10 738	21 033
<b>Jumlah/Total</b>	<b>34 079</b>	<b>32 904</b>	<b>66 983</b>

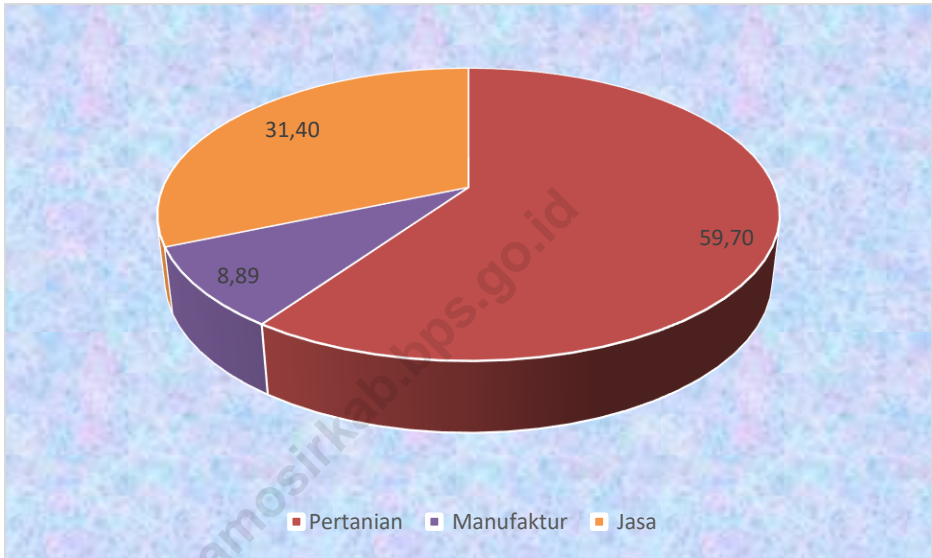
Sumber : BPS-Survei Angkatan Kerja Nasional (SAKERNAS) 2018

Source : BPS-National Labour Survey (SAKERNAS) 2018

**Gambar 3.6** Distribusi Persentase Penduduk Kabupaten Samosir Berusia 15 Tahun ke Atas yang Bekerja Menurut Lapangan Pekerjaan Utama (persen), 2018

**Figure**

*Percentage Distribution of Population of Samosir Regency 15 Years Aged and Over Who Working by Main Industry (percent), 2018*



Sumber : BPS-Survei Angkatan Kerja Nasional (SAKERNAS) 2018

Source : BPS-National Labour Survey (SAKERNAS) 2018

**Tabel 3.2.7 Penduduk Kabupaten Samosir Berusia 15 Tahun ke Atas yang Bekerja Selama Seminggu yang Lalu Menurut Jenis Kelamin dan Status Pekerjaan Utama (jiwa), Agustus 2018**

*Table*

*Population of Samosir Regency 15 Years Aged and Over Who Worked During The Previous Week by Type of Main Employment Status and Sex (person), August 2018*

Status Pekerjaan Utama <i>Main Employment Status</i>	Jenis Kelamin/Sex		Laki-laki + Perempuan
	Laki-laki <i>Male</i>	Perempuan <i>Female</i>	<i>Male+</i> <i>Female</i>
(1)	(2)	(3)	(4)
1. Berusaha sendiri tanpa bantuan orang lain/ <i>own account worker</i>	3 115	5 788	8 903
2. Berusaha dibantu /buruh tidak tetap/buruh tak dibayar/ <i>employer assisted by temporary /unpaid worker</i>	13 915	7 687	21 602
3. Berusaha dibantu buruh tetap/buruh dibayar/ <i>employer assisted by permanent worker</i>	702	103	805
4. Buruh/karyawan/pegawai/ <i>employee</i>	6 140	4 794	10 934
5. Pekerja bebas di pertanian <i>casual employee in agriculture</i>	207	0	207
6. Pekerja bebas di non pertanian <i>casual employee not in agriculture</i>	2 325	248	2 573
7. Pekerja tak dibayar/ <i>unpaid worker</i>	7 675	14 284	21 959
<b>Jumlah/Total</b>	<b>34 079</b>	<b>32 904</b>	<b>66 983</b>

Sumber : BPS-Survei Angkatan Kerja Nasional (SAKERNAS) 2018

Source : BPS-National Labour Survey (SAKERNAS) 2018

**Tabel 3.2.8 Penduduk Kabupaten Samosir Berusia 15 Tahun ke Atas yang Termasuk Pengangguran Terbuka Menurut Pendidikan Tertinggi yang Ditamatkan dan Jenis Kelamin (jiwa), Agustus 2018**

Table

*Population of Samosir Regency 15 Years Aged and Over Who Were Categorized Unemployment by Educational Attainment and Sex (person), August 2018*

Pendidikan Tertinggi yang Ditamatkan <i>Educational Attainment</i>	Jenis Kelamin/Sex		Laki-laki + Perempuan
	Laki-laki <i>Male</i>	Perempuan <i>Female</i>	<i>Male+ Female</i>
(1)	(2)	(3)	(4)
Tidak/belum pernah sekolah/Tidak belum tamat SD/Sekolah Dasar <i>No Schooling/Not Yet Completed Primary School/Primary School</i>	179	0	179
SMP/ <i>junior high school</i>	102	0	102
SMA/ <i>senior high school</i>	183	77	260
SMK/ <i>school based management</i>	111	262	373
Diploma I/II/III/ diploma I/II/III	0	0	0
Diploma IV/ universitas/ <i>diploma IV/university</i>	0	0	0
<b>Jumlah/Total</b>	575	339	914

Sumber : BPS-Survei Angkatan Kerja Nasional (SAKERNAS) 2018

Source : BPS-National Labour Survey (SAKERNAS) 2018

**Tabel 3.2.9 Tingkat Partisipasi Angkatan Kerja (TPAK) dan Tingkat Pengangguran Terbuka (TPT) Kabupaten Samosir dan Provinsi Sumatera Utara (persen) 2008-2018**

Table

*Labour Force Participation Rate (LFPR) and Open Unemployment Rate (OUR) or Samosir Regency and Sumatera Utara province (percent) 2008-2018*

Tahun/Year	TPAK/LFPR		TPT/OUR	
	Samosir	Sumatera Utara	Samosir	Sumatera Utara
(1)	(2)	(3)	(4)	(5)
2008	89,36	68,33	6,61	9,10
2009	92,40	69,14	1,36	8,45
2010	92,32	69,51	0,55	7,43
2011	75,01	72,09	2,26	6,37
2012	89,44	69,41	1,31	6,20
2013	89,02	70,67	1,12	6,53
2014	89,92	67,07	1,05	6,23
2015	88,38	67,28	1,28	6,71
2017	88,87	68,88	1,28	5,60
2018	82,77	71,82	1,35	5,56

Catatan : \*) Data tahun 2016 tidak tersedia.

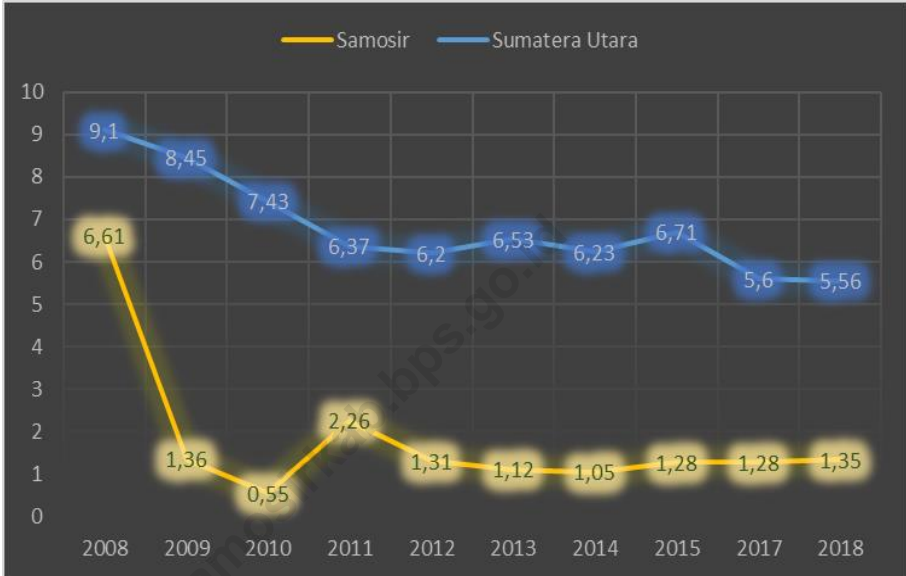
Sumber : BPS-Survei Angkatan Kerja Nasional (SAKERNAS) 2008 - 2018

Source : BPS-National Labour Survey (SAKERNAS) 2008 - 2018



**Gambar 3.7 Tingkat Pengangguran Terbuka (TPT) Kabupaten Samosir dan Provinsi Sumatera Utara (persen), 2008 – 2018**

**Figure** *Open Unemployment Rate of Samosir Regency and Sumatera Utara Province (percent), 2008 - 2018*



Sumber : BPS-Survei Angkatan Kerja Nasional (SAKERNAS) 2008 - 2018

Source : BPS-National Labour Survey (SAKERNAS) 2008- 2018

# Sosial

## Social

### JUMLAH SEKOLAH



Jumlah Sekolah di Kabupaten Samosir  
Pada tahun 2018 sebanyak 296.  
SD 194, SMP 34, SMA 12, dan SMK 7.

### AGAMA



Jumlah Fasilitas Ibadah di Samosir  
Gereja Kristen 258, Gereja Katolik 140,  
dan Masjid/Mushalla 7.

<https://samosirkab.bps.go.id>

## PENJELASAN TEKNIS

## TECHNICAL NOTES

1. Data tentang Pendidikan, Kesehatan, Keluarga Berencana, dan Agama merupakan data sekunder yang bersumber dari masing-masing dinas/instansi Pemerintah di Kabupaten Samosir, yaitu Dinas Pendidikan, Dinas Kesehatan, Kantor Badan Keluarga Berencana Nasional (BKKBN), dan Kantor Kementerian Agama.
  2. **Tidak/belum pernah sekolah** adalah mereka yang tidak pernah atau belum pernah terdaftar dan tidak pernah atau belum pernah aktif mengikuti pendidikan di suatu jenjang pendidikan formal. Termasuk juga yang tamat/belum tamat taman kanak-kanak tetapi tidak melanjutkan ke sekolah dasar.
  3. **Masih bersekolah** adalah mereka yang terdaftar dan aktif mengikuti pendidikan formal dan nonformal (Paket A, B, atau C), baik pendidikan dasar, menengah maupun pendidikan tinggi. Bagi mahasiswa yang sedang cuti dianggap masih bersekolah.
  4. **Rumah Sakit** adalah tempat pemeriksaan dan perawatan kesehatan, biasanya berada di bawah pengawasan dokter/tenaga medis, yang melayani penderita
1. *Education, Health, Family Planning, and Religion Statistics are secondary data taken from related sources, i.e. Education Office of Samosir Regency, Health Office of Samosir Regency, Family Planning Board Office of Samosir Regency, and Ministry of Religious Affairs Office of Samosir Regency.*
  2. ***Not/never attending school** is someone who has never attended or never been registered in a formal education, such as primary, secondary, and tertiary education. Those who just completed kindergarten are considered as never attended school.*
  3. ***Attending schoolis** someone who is currently attending primary, secondary, or tertiary education, including package A, package B, or package C. College student who postpones his/her study is considered as attending school.*
  4. ***Hospital** is a place for health check, usually controlled/supervised by doctors/medical personnel to serve the ill patients to get outpatient or inpatient treatment services.*

yang sakit untuk berobat rawat jalan atau rawat inap.

5. **Rumah Sakit Bersalin** adalah rumah sakit khusus untuk persalinan, dilengkapi pelayanan spesialis pemeriksaan kehamilan, persalinan, rawat inap dan rawat jalan ibu dan anak yang berada di bawah pengawasan dokter spesialis kandungan.
6. **Luas lantai** adalah luas lantai yang ditempati dan digunakan untuk keperluan sehari-hari (sebatas atap).
7. **Air leding** adalah sumber air yang berasal dari air yang telah melalui proses penjernihan dan penyehatan sebelum dialirkan kepada konsumen melalui instalasi berupa saluran air. Sumber air ini biasanya diusahakan oleh PAM/PDAM/BPAM. Termasuk dalam hal ini air leding yang didapat secara eceran.
5. **Maternity Hospital** is a specialized hospital for childbirth, has specialist inspection service to pregnancy, childbirth, hospitalization and outpatient for mothers and children that is under the supervision of an obstetrician.
6. **Floor area** is the total area which is occupied and utilized daily.
7. **Pipe water** is a water source that comes from water that has been through a process of purification and sanitation before distribute to consumers through an instalation of water lines. This water source is usually distributed by PAM/PDAM/BPAM. This include a pipe water that sold at retail.

#### 4.1. Pendidikan

Berdasarkan data dari Dinas Pendidikan Kabupaten Samosir, banyaknya murid menurut tingkat pendidikan pada tahun ajaran 2018/2019 di Kabupaten Samosir adalah 399 orang pada tingkat TK, 18.889 orang pada tingkat SD, 9.686 orang pada tingkat SMP, 5.357 orang pada tingkat SMU, dan 2.369 orang pada tingkat SMK. Sementara itu, Kabupaten Samosir tidak memiliki fasilitas universitas sehingga tidak ada jumlah mahasiswa pada jenjang ini.

Selain itu, jumlah guru berdasarkan tingkat pendidikan pada tahun ajaran 2018/2019 adalah sebanyak 35 orang pada tingkat TK, 1.677 orang pada tingkat SD, 585 orang pada tingkat SMP, 342 orang pada tingkat SMU, dan 206 orang pada tingkat SMK.

#### 4.2. Kesehatan dan Keluarga Berencana

Angka Harapan Hidup ( $e^0$ ) penduduk Kabupaten Samosir setiap tahun mengalami peningkatan hingga mencapai 70,68 tahun pada tahun 2017, lebih tinggi bila dibandingkan dengan rata-rata Angka Harapan Hidup penduduk Sumatera Utara, yaitu sebesar 68,37 tahun.

Berdasarkan data dari Kantor Keluarga Berencana Kabupaten Samosir, banyaknya Pasangan Usia Subur (PUS) tahun 2018 di Kabupaten Samosir adalah 14.008 pasangan, dan sebanyak

#### 4.1. Education

*Based on data from Education Office of Samosir Regency, number of students by education level in school year of 2018/2019 in Samosir are 399 persons in kindergarten school level, 18.899 persons in primary school level, 9.686 persons in junior high school level, 5.357 persons in senior high school level, and 2.369 persons in vocational senior high school level. Meanwhile, there is no facility of university in Samosir Regency so number of students in this level is null.*

*Moreover, number of teachers by education level in school year of 2018/2019 in Samosir are 35 persons in kindergarten school level, 1.677 persons in primary school level, 585 persons in junior high school level, 342 persons in senior high school level, and 206 persons in vocational senior high school level.*

#### 4.2. Health and Family Planning

*Life Expectancy ( $e^0$ ) of population of Samosir Regency every year experienced the improvement until 70,68 years in the year of 2017, greater than 68,37 years the average of Life Expectancy of population of Sumatera Utara.*

*Based on data from Family Planning Office of Samosir Regency, total of fertile couple in Samosir Regency by the year of 2018 were 14.008 couples, and amount of*

9.842 pasangan (70,26 persen) diantaranya adalah akseptor aktif. Sementara itu jumlah akseptor baru adalah sebanyak 1.523 pasangan.

*9.842 couples (70,26 percent) among of them were categorized as Active Acceptors. Besides, total of new acceptors were 1.508 couples.*

#### 4.3. Perumahan

Berdasarkan hasil SUSENAS tahun 2018, persentase rumah tangga di Kabupaten Samosir yang sudah menggunakan listrik PLN sebagai sumber penerangan utama adalah 98,64 persen, listrik Non PLN 0,21 persen, bukan listrik 1,15 persen.

Menurut sumber air minum utama, persentase rumah tangga yang menggunakan air kemasan bermerk/air isi ulang/leding dengan meteran/leding eceran adalah 15,51 persen, sedangkan yang menggunakan sumur bor /pompa/sumur terlindung/sumur tidak terlindung/ mata air terlindung/mata air tidak terlindung/air sungai/danau/air hujan adalah 84,49 persen, dan yang lainnya adalah 0,00 persen.

Sementara itu persentase rumah tangga yang memiliki lantai rumah terbuat dari bukan tanah adalah 99,66 persen dan terbuat dari tanah adalah 0,34 persen.

#### 4.4. Sosial Lainnya

Berdasarkan data dari Kantor Kementerian Agama Kabupaten Samosir pada tahun 2018, ada sebanyak 140 gereja katolik, 258 gereja kristen, dan 7 masjid.

#### 4.3. Housing

*Based on National Socio Economic Survey (SUSENAS) 2017, total percentage of household using the PLN electricity energy as the main source of light were 98,64 percent, using non PLN electricity energy were 0,21 percent, non electricity 1,15 percent.*

*By source of drinking water, total percentage of household using packaged water/refill water/water supply at retail were 15,51 percent, while using well drill/pump/covert well/uncover well/covert spring/uncovert/rivers/lake /rivers/lake/rain water were 84,49 percent, and other source were 0,00 percent.*

*Meanwhile, total percentage of household that having not land floor were 99,66 percent and land floor were 0,34 percent.*

#### 4.4. Other Social

*Based on data from Ministry of Religious Affairs Office of Samosir Regency, number of place of worships in Samosir Regency in the year of 2018 were 140 of catholic churches, 273 of christian churches and 7 of mosques.*

#### 4.1 Pendidikan / Education

**Tabel 4.1.1 Jumlah Sekolah, Guru, dan Murid Taman Kanak-Kanak (TK) di Bawah Kementerian Pendidikan dan Kebudayaan Menurut Menurut Kecamatan di Kabupaten Samosir, 2018/2019**

*Table*

*Number of Schools, Teachers, and Pupils in Kindergarten Under The Ministry of Education and Culture by Subdistrict in Samosir Regency, 2018/2019*

Kecamatan Subdistrict	Taman Kanak-Kanak (TK)/ Kindergarten								
	Sekolah/ Schools			Guru/ Teachers			Murid/ Pupils		
	Negeri Public	Swasta Private	Jumlah Total	Negeri Public	Swasta Private	Jumlah Total	Negeri Public	Swasta Private	Jumlah Total
(1)	(2)	(3)	(4)	(5)	(6)	(7)	(8)	(9)	(10)
Sianjur	-	-	-	-	-	-	-	-	-
Mulamula	-	-	-	-	-	-	-	-	-
Harian	-	-	-	-	-	-	-	-	-
Sitiotio	-	-	-	-	-	-	-	-	-
Onan	-	-	-	-	-	-	-	-	-
Runggu	-	-	-	-	-	-	-	-	-
Nainggolan	1	-	1	7	-	7	75	-	75
Palipi	-	1	1	-	3	3	-	53	53
Ronggur Nihuta	-	-	-	-	-	-	-	-	-
Pangururan	-	1	1	-	8	8	-	191	191
Simanindo	-	1	1	-	7	7	-	99	99
<b>Kabupaten Samosir Samosir Regency</b>	<b>1</b>	<b>3</b>	<b>4</b>	<b>7</b>	<b>18</b>	<b>25</b>	<b>75</b>	<b>343</b>	<b>418</b>

Catatan : 1Jumlah guru termasuk kepala sekolah dan guru  
*Note The total of teachers including headmaster and teacher*

Sumber : Dinas Pendidikan Kabupaten Samosir  
*Source Education Office of Samosir Regency*



**Tabel 4.1.2 Jumlah Sekolah, Guru, dan Murid Raudatul Athfal (RA) di Bawah Kementerian Agama Menurut Kecamatan di Kabupaten Samosir, 2018/2019**

Table

*Number of Schools, Teachers, and Pupils in Raudatul Athfal (RA) Under The Ministry of Religious Affairs by Subdistrict in Samosir Regency, 2018/2019*

Kecamatan Subdistrict	Raudatul Athfal (RA) / Raudatul Athfal (RA)		
	Sekolah Schools	Guru Teachers	Murid Pupils
(1)	(2)	(3)	(4)
Sianjur	...	...	...
Mulamula	...	...	...
Harian	...	...	...
Sitiotio	...	...	...
Onan Runggu	...	...	...
Nainggolan	...	...	...
Palipi	...	...	...
Ronggur	...	...	...
Nihuta	...	...	...
Pangururan	...	...	...
Simanindo	...	...	...
<b>Kabupaten Samosir Samosir Regency</b>	...	...	...

Sumber : Kementerian Agama, Data Semester Ganjil 2018

Source : Ministry of Religious Affairs, 2018 Odd Semester Data

**Tabel 4.1.3 Jumlah Sekolah, Guru, dan Murid Sekolah Dasar (SD) di Bawah Kementerian Pendidikan dan Kebudayaan Menurut Kecamatan di Kabupaten Samosir, 2017/2018**

*Table*

*Number of Schools, Teachers, and Pupils in Primary Schools Under The Ministry of Education and Culture by Subdistrict in Samosir Regency, 2017/2018*

Kecamatan <i>Subdistrict</i>	Sekolah Dasar/ <i>Elementary School</i>								
	Sekolah/ <i>Schools</i>			Murid/ <i>Pupils</i>			Guru/ <i>Teachers</i>		
	Negri <i>Public</i>	Swasta <i>Private</i>	Jumlah <i>Total</i>	Negri <i>Public</i>	Swasta <i>Private</i>	Jumlah <i>Total</i>	Negri <i>Public</i>	Swasta <i>Private</i>	Jumlah <i>Total</i>
(1)	(2)	(3)	(4)	(5)	(6)	(7)	(8)	(9)	(10)
Sianjur Mulamula	21	1	22	1 408	52	1 460	126	4	130
Harian	12	...	12	1 432	...	1 432	99	...	99
Sitiotio	15	1	16	1 133	56	1 189	117	3	120
Onan Runggu	20	1	21	1 331	181	1 512	124	7	131
Nainggolan	22	...	22	1 777	...	1 777	154	...	154
Palipi	27	2	29	2 149	380	2 529	188	15	203
Ronggur Nihuta	12	...	12	1 710	...	1 710	109	...	109
Pangururan	37	1	38	4 028	501	4 529	326	14	340
Simanindo	30	1	31	2 728	195	2 923	234	10	244
<b>Kabupaten Samosir Samosir Regency</b>	<b>196</b>	<b>7</b>	<b>203</b>	<b>17 696</b>	<b>1 365</b>	<b>19 061</b>	<b>1 477</b>	<b>53</b>	<b>1 530</b>

Catatan : Jumlah guru termasuk kepala sekolah dan guru  
*Note The total of teachers including headmaster and teacher*

Sumber : Kementerian Pendidikan dan Kebudayaan, Data Semester Ganjil 2017  
*Source Ministry of Educations and Culture, 2017 Odd Semester Data*

**Tabel 4.1.4 Jumlah Sekolah, Guru, dan Murid Madrasah Ibtidaiyah (MI) di Bawah Kementerian Agama Menurut Kecamatan di Kabupaten Samosir, 2018/2019**

Table

*Number of Schools, Teachers, and Pupils in Madrasah Ibtidaiyah (MI) Under The Ministry of Religious Affairs by Subdistrict in Samosir Regency, 2018/2019*

Kecamatan Subdistrict	Madrasah Ibtidaiyah/ Madrasah Ibtidaiyah								
	Sekolah/ Schools			Murid/ Pupils			Guru/ Teachers		
	Negri Public	Swasta Private	Jumlah Total	Negri Public	Swasta Private	Jumlah Total	Negri Public	Swasta Private	Jumlah Total
(1)	(2)	(3)	(4)	(5)	(6)	(7)	(8)	(9)	(10)
Sianjur	...	...	...	...	...	...	...	...	...
Mulamula	...	...	...	...	...	...	...	...	...
Harian	...	...	...	...	...	...	...	...	...
Sitiotio	...	...	...	...	...	...	...	...	...
Onan	...	...	...	...	...	...	...	...	...
Runggu	...	...	...	...	...	...	...	...	...
Nainggolan	...	...	...	...	...	...	...	...	...
Palipi	...	...	...	...	...	...	...	...	...
Ronggur	...	...	...	...	...	...	...	...	...
Nihuta	...	...	...	...	...	...	...	...	...
Pangururan	...	...	...	...	...	...	...	...	...
Simanindo	...	...	...	...	...	...	...	...	...
<b>Kabupaten</b>									
<b>Samosir</b>	...	...	...	...	...	...	...	...	...
<b>Samosir</b>	...	...	...	...	...	...	...	...	...
<b>Regency</b>	...	...	...	...	...	...	...	...	...

Sumber : Kementerian Agama, Data Semester Ganjil 2018

Source : Ministry of Religious Affairs, 2018 Odd Semester Data

**Tabel 4.1.5 Banyaknya Sekolah, Guru dan Murid Menurut Tingkat Pendidikan dan Tahun Ajaran di Kabupaten Samosir 2013/2014-2018/2019**

*Table Number of School, Teacher, and Student by Education Level and School Year in Samosir Regency 2013/2014-2018/2019*

Tingkat Pendidikan <i>Education Level</i>	Tahun Ajaran/ <i>School Year</i>					
	2013 /2014	2014 /2015	2015 /2016	2016 /2017	2017 /2018	2018 /2019
(1)	(2)	(3)	(4)	(5)	(6)	(7)
<b>1. TK/Kindergarten</b>						
- Sekolah/ <i>School (unit)</i>	3	3	3	3	3	4
- Guru/ <i>Teacher (orang/person)</i>	19	19	21	23	21	35
- Murid/ <i>Student (orang/person)</i>	305	298	300	344	367	399
<b>2. SD/Primary School</b>						
- Sekolah/ <i>School (unit)</i>	203	203	203	203	203	203
- Guru/ <i>Teacher (orang/person)</i>	1 753	1 819	1 884	1 907	1 748	1 676
- Murid/ <i>Student (orang/person)</i>	20 037	19 649	19 385	19 088	19 084	18 889
<b>3. SMP/Junior High School</b>						
- Sekolah/ <i>School (unit)</i>	34	34	34	34	34	34
- Guru/ <i>Teacher (orang/person)</i>	662	653	649	735	589	585
- Murid/ <i>Student (orang/person)</i>	9 280	9 526	9 468	9 556	9 560	9 686
<b>4. SMU/Senior High School</b>						
- Sekolah/ <i>School (unit)</i>	14	15	15	15	14	12
- Guru/ <i>Teacher (orang/person)</i>	361	414	377	320	320	357
- Murid/ <i>Student (orang/person)</i>	4 900	5 033	5 300	* 4 962	5 439	
<b>5. SMK/Vocational Senior High School</b>						
- Sekolah/ <i>School (unit)</i>	7	7	7	7	7	7
- Guru/ <i>Teacher (orang/person)</i>	223	222	245	227	168	206
- Murid/ <i>Student (orang/person)</i>	2707	2 474	2 413	* 2 387	2 369	

Catatan : Data SMU dan SMK tahun ajaran 2018/2019 bersumber dari UPT Pendidikan Balige

Sumber : Dinas Pendidikan Kabupaten Samosir  
Source : *Education Office of Samosir Regency*

**Tabel 4.1.6 Jumlah Sekolah, Guru, dan Murid Madrasah Tsanawiyah (MTs) di Bawah Kementerian Agama Menurut Kecamatan di Kabupaten Samosir, 2018/2019**

Table

*Number of Schools, Teachers, and Pupils in Madrasah Tsanawiyah (MTs) Under The Ministry of Religious Affairs by Subdistrict in Samosir Regency, 2018/2019*

Kecamatan Subdistrict	Madrasah Tsanawiyah/ Madrasah Tsanawiyah								
	Sekolah/ Schools			Murid/ Pupils			Guru/ Teachers		
	Negri Public	Swasta Private	Jumlah Total	Negri Public	Swasta Private	Jumlah Total	Negri Public	Swasta Private	Jumlah Total
(1)	(2)	(3)	(4)	(5)	(6)	(7)	(8)	(9)	(10)
Sianjur	...	...	...	...	...	...	...	...	...
Mulamula	...	...	...	...	...	...	...	...	...
Harian	...	...	...	...	...	...	...	...	...
Sitiotio	...	...	...	...	...	...	...	...	...
Onan	...	...	...	...	...	...	...	...	...
Runggu	...	...	...	...	...	...	...	...	...
Nainggolan	...	...	...	...	...	...	...	...	...
Palipi	...	...	...	...	...	...	...	...	...
Ronggur	...	...	...	...	...	...	...	...	...
Nihuta	...	...	...	...	...	...	...	...	...
Pangururan	...	...	...	...	...	...	...	...	...
Simanindo	...	...	...	...	...	...	...	...	...
<b>Kabupaten Samosir Samosir Regency</b>	...	...	...	...	...	...	...	...	...

Sumber : Kementerian Agama, Data Semester Ganjil 2018

Source : Ministry of Religious Affairs, 2018 Odd Semester Data

**Tabel 4.1.7 Jumlah Sekolah, Guru, dan Murid Sekolah Menengah Pertama (SMP) di Bawah Kementerian Pendidikan dan Kebudayaan Menurut Kecamatan di Kabupaten Samosir, 2017/2018**

*Table*

*Number of Schools, Teachers, and Pupils in Junior High Schools Under The Ministry of Education and Culture by Subdistrict in Samosir Regency, 2017/2018*

Kecamatan Subdistrict	Sekolah Menengah Pertama/ Junior High School								
	Sekolah/ Schools			Murid/ Pupils			Guru/ Teachers		
	Negri <i>Public</i>	Swasta <i>Private</i>	Jumlah <i>Total</i>	Negri <i>Public</i>	Swasta <i>Private</i>	Jumlah <i>Total</i>	Negri <i>Public</i>	Swasta <i>Private</i>	Jumlah <i>Total</i>
(1)	(2)	(3)	(4)	(5)	(6)	(7)	(8)	(9)	(10)
Sianjur Mulamula	2	...	2	657	...	657	33	...	33
Harian	3	...	3	610	...	610	42	...	42
Sitiotio	3	...	3	640	...	640	41	...	41
Onan Runggu	2	2	4	388	341	729	24	18	42
Nainggolan	3	...	3	982	...	982	61	...	61
Palipi	1	4	5	518	713	1 231	26	29	55
Ronggur Nihuta	2	1	3	431	268	699	28	14	42
Pangururan	5	1	6	2 165	431	2 596	124	17	141
Simanindo	4	1	5	1 306	135	1 441	88	9	97
<b>Kabupaten Samosir Samosir Regency</b>	<b>25</b>	<b>9</b>	<b>34</b>	<b>7 697</b>	<b>1 888</b>	<b>9 585</b>	<b>467</b>	<b>87</b>	<b>554</b>

Sumber : Kementerian Pendidikan dan Kebudayaan, Data Semester Ganjil 2017  
 Source : Ministry of Educations and Culture, 2017 Odd Semester Data

**Tabel 4.1.8 Jumlah Sekolah, Guru, dan Murid Sekolah Menengah Kejuruan (SMK) di Bawah Kementerian Pendidikan dan Kebudayaan Menurut Kecamatan di Kabupaten Samosir, 2017/2018**

Table

*Number of Schools, Teachers, and Pupils in Vocational High Schools Under The Ministry of Education and Culture by Subdistrict in Samosir Regency, 2017/2018*

Kecamatan Subdistrict	Sekolah Menengah Kejuruan/ Vocational High School								
	Sekolah/ Schools			Murid/ Pupils			Guru/ Teachers		
	Negri	Swasta	Jumlah	Negri	Swasta	Jumlah	Negri	Swasta	Jumlah
	Public	Private	Total	Public	Private	Total	Public	Private	Total
(1)	(2)	(3)	(4)	(5)	(6)	(7)	(8)	(9)	(10)
Sianjur Mulamula	...	...	...	...	...	...	...	...	...
Harian	1	...	1	96	...	96	18	...	18
Sitiotio	...	...	...	...	...	...	...	...	...
Onan Runggu	...	...	...	...	...	...	...	...	...
Nainggolan	1	...	1	785	...	785	48	...	48
Palipi	1	...	1	561	...	561	41	...	41
Ronggur Nihuta	...	...	...	...	...	...	...	...	...
Pangururan	...	2	2	...	663	663	...	29	29
Simanindo	1	1	2	218	102	320	21	8	29
<b>Kabupaten Samosir Samosir Regency</b>	<b>4</b>	<b>3</b>	<b>7</b>	<b>1 660</b>	<b>765</b>	<b>2 425</b>	<b>128</b>	<b>37</b>	<b>165</b>

Sumber : Kementerian Pendidikan dan Kebudayaan, Data Semester Ganjil 2017  
Source Ministry of Educations and Culture, 2017 Odd Semester Data

**Tabel 4.1.9 Jumlah Sekolah, Guru, dan Murid Madrasah Aliyah (MA) di Bawah Kementerian Agama Menurut Kecamatan di Kabupaten Samosir, 2018/2019**

Table

*Number of Schools, Teachers, and Pupils in Madrasah Aliyah (MA) Under The Ministry of Religious Affairs by Subdistrict in Samosir Regency, 2018/2019*

Kecamatan Subdistrict	Madrasah Aliyah/ Madrasah Aliyah								
	Sekolah/ Schools			Murid/ Pupils			Guru/ Teachers		
	Negri Public	Swasta Private	Jumlah Total	Negri Public	Swasta Private	Jumlah Total	Negri Public	Swasta Private	Jumlah Total
(1)	(2)	(3)	(4)	(5)	(6)	(7)	(8)	(9)	(10)
Sianjur	...	...	...	...	...	...	...	...	...
Mulamula	...	...	...	...	...	...	...	...	...
Harian	...	...	...	...	...	...	...	...	...
Sitiotio	...	...	...	...	...	...	...	...	...
Onan	...	...	...	...	...	...	...	...	...
Runggu	...	...	...	...	...	...	...	...	...
Nainggolan	...	...	...	...	...	...	...	...	...
Palipi	...	...	...	...	...	...	...	...	...
Ronggur	...	...	...	...	...	...	...	...	...
Nihuta	...	...	...	...	...	...	...	...	...
Pangururan	...	...	...	...	...	...	...	...	...
Simanindo	...	...	...	...	...	...	...	...	...
Kabupaten Samosir <i>Samosir Regency</i>	...	...	...	...	...	...	...	...	...

Sumber : Kementerian Agama, EMIS, data semester genap laporan sampai dengan 30 Juni 2019

Source : Ministry of Religious Affairs, EMIS, even semester report data up to 30th June 2019



**Tabel 4.1.10 Jumlah Desa/Kelurahan yang Memiliki Fasilitas Sekolah Menurut Kecamatan dan Tingkat Pendidikan di Kabupaten Samosir, 2018**

*Table Number of Schools, Teachers, and Pupils in Madrasah Aliyah (MA) Under The Ministry of Religious Affairs by Subdistrict in Samosir Regency, 2018/2019*

Kecamatan Subdistrict	SD Primary School	SMP Junior High School	SMA Senior High School	SMK Vocational School	Perguruan Tinggi University
(1)	(2)	(3)	(4)	(5)	(6)
Sianjur Mulamula	12	2	1	0	0
Harian	10	3	0	1	0
Sitiotio	8	3	1	0	0
Onan Runggu	11	4	1	0	0
Nainggolan	12	2	1	2	0
Palipi	16	5	4	1	0
Ronggur Nihuta	8	4	1	0	0
Pangururan	25	6	4	1	0
Simanindo	20	4	1	2	0
<b>Kabupaten Samosir Samosir Regency</b>	<b>122</b>	<b>33</b>	<b>14</b>	<b>7</b>	<b>0</b>

Sumber/  
Source : BPS, Pendataan Potensi Desa (Podes)  
*BPS–Statistics Indonesia, Village Potential Data Collection*

**Tabel 4.1.11 Banyaknya Sekolah Menurut Kecamatan dan Tingkat Pendidikan di Kabupaten Samosir (unit), Tahun Ajaran 2018/2019**

*Table Number of School by Subdistrict and Education Level in Samosir Regency (unit), School Year 2017/2018*

	Kecamatan <i>Subdistrict</i>	Tingkat Pendidikan/ <i>Education Level</i>				
		TK <i>Kinder- gartens School</i>	SD <i>Primary School</i>	SMP <i>Junior High School</i>	SMU <i>Senior High School</i>	SMK <i>Vocational Senior High School</i>
	(1)	(2)	(3)	(4)	(5)	(6)
1.	Sianjur Mulamula	0	19	2	1	0
2.	Harian	0	12	3	0	1
3.	Sitiotio	0	16	3	1	0
4.	Onan Runggu	0	20	4	1	0
5.	Nainggolan	1	22	3	0	1
6.	Palipi	1	29	5	3	1
7.	Ronggur Nihuta	0	12	3	1	0
8.	Pangururan	1	35	6	4	2
9.	Simanindo	1	29	5	1	2
	<b>Jumlah/Total</b>	<b>4</b>	<b>194</b>	<b>34</b>	<b>12</b>	<b>7</b>
	2017/2018	3	203	34	14	7
	2016/2017	3	203	34	15	7
	2015/2016	3	203	34	15	7
	2014/2015	3	203	34	15	7
	2013/2014	3	203	34	14	7
	2012/2013	3	203	34	14	7
	2011/2012	3	203	35	14	7
	2010/2011	3	203	35	13	7

Catatan : Data SMU dan SMK tahun ajaran 2017/2018 bersumber dari UPT Pendidikan Balige

Sumber : Dinas Pendidikan Kabupaten Samosir  
Source : *Education Office of Samosir Regency*

**Tabel 4.1.12 Jumlah Sekolah, Guru, dan Murid Sekolah Menengah Atas (SMA) di Bawah Kementerian Pendidikan dan Kebudayaan Menurut Kecamatan di Kabupaten Samosir, 2017/2018**  
*Number of Schools, Teachers, and Pupils in Senior High Schools Under The Ministry of Education and Culture by Subdistrict in Samosir Regency, 2017/2018*

Kecamatan <i>Subdistrict</i>	Sekolah Menengah Atas/ <i>Senior High School</i>								
	Sekolah/ <i>Schools</i>			Murid/ <i>Pupils</i>			Guru/ <i>Teachers</i>		
	Negri <i>Public</i>	Swasta <i>Private</i>	Jumlah <i>Total</i>	Negri <i>Public</i>	Swasta <i>Private</i>	Jumlah <i>Total</i>	Negri <i>Public</i>	Swasta <i>Private</i>	Jumlah <i>Total</i>
(1)	(2)	(3)	(4)	(5)	(6)	(7)	(8)	(9)	(10)
Sianjur Mulamula	1	...	1	545	...	545	26	...	26
Harian	...	...	...	...	...	...	...	...	...
Sitiotio	1	...	1	81	...	81	13	...	13
Onan Runggu	1	...	1	487	...	487	26	...	26
Nainggolan	...	1	1	...	19	19	...	6	6
Palipi	1	2	3	441	243	684	28	18	46
Ronggur Nihuta	1	...	1	353	...	353	26	...	26
Pangururan	2	3	5	1 634	1 018	2 652	87	48	135
Simanindo	1	...	1	688	...	688	39	...	39
<b>Kabupaten Samosir Samosir Regency</b>	<b>8</b>	<b>6</b>	<b>14</b>	<b>4 229</b>	<b>1 280</b>	<b>5 509</b>	<b>245</b>	<b>72</b>	<b>317</b>

Sumber : Kementerian Pendidikan dan Kebudayaan, Data Semester Ganjil 2017  
 Source : *Ministry of Educations and Culture, 2017 Odd Semester Data*

**Tabel 4.1.13 Banyaknya Kelas Menurut Kecamatan dan Tingkat Pendidikan di Kabupaten Samsir, Tahun Ajaran 2018/2019**

*Table Number of Class by Subdistrict and Education Level in Samsir Regency, School Year 2017/2018*

Kecamatan <i>Subdistrict</i>	Tingkat Pendidikan				
	TK <i>Kindergarten School</i>	SD <i>Primary School</i>	SMP <i>Junior High School</i>	SMU* <i>Senior High School</i>	SMK* <i>Vocational Senior High School</i>
(1)	(2)	(3)	(4)	(5)	(6)
1. Sianjur Mulamula	0	116	23	16	0
2. Harian	0	84	27	0	9
3. Siotio	0	99	24	4	0
4. Onan Runggu	0	128	27	15	0
5. Nainggolan	5	136	33	0	22
6. Palipi	2	180	37	28	19
7. Ronggur Nihuta	0	82	24	11	0
8. Pangururan	5	244	86	66	20
9. Simanindo	5	178	59	21	15
<b>Kabupaten Samsir <i>Samsir Regency</i></b>	<b>17</b>	<b>1 247</b>	<b>340</b>	<b>161</b>	<b>85</b>

Catatan : Data SMU dan SMK tahun ajaran 2018/2019 bersumber dari UPT Pendidikan Balige

Sumber : Dinas Pendidikan Kabupaten Samsir  
*Source Education Office of Samsir Regency*

**Tabel 4.1.14 Jumlah Desa/Kelurahan yang Memiliki Fasilitas Sekolah Menurut Kecamatan dan Tingkat Pendidikan di Kabupaten Samosir, 2018**

*Table Number of Villages Having Educational Facilities by Subdistrict and Educational Level in Samosir Regency, 2018*

Kecamatan <i>Subdistrict</i>	SD <i>Primary School</i>	SMP <i>Junior High School</i>	SMA <i>Senior High School</i>	SMK <i>Vocational School</i>	Perguruan <i>Tinggi University</i>
(1)	(2)	(3)	(4)	(5)	(6)
Sianjur Mulamula	12	2	1	0	0
Harian	10	3	0	1	0
Sitiotio	8	3	1	0	0
Onan Runggu	11	4	1	0	0
Nainggolan	12	2	1	2	0
Palipi	16	5	4	1	0
Ronggur Nihuta	8	4	1	0	0
Pangururan	25	6	4	1	0
Simanindo	20	4	1	2	0
<b>Kabupaten Samosir <i>Samosir Regency</i></b>	<b>122</b>	<b>33</b>	<b>14</b>	<b>7</b>	<b>0</b>

Sumber/ Source : BPS, Pendataan Potensi Desa (Podes)/  
BPS–Statistics Indonesia, Village Potential Data Collection

**Tabel 4.1.15 Banyaknya Lokal Menurut Kecamatan dan Tingkat Pendidikan di Kabupaten Samosir, Tahun Ajaran 2018/2019**

*Table Number of Classroom by Subdistrict and Education Level in Samosir Regency, School Year 2017/2018*

Kecamatan <i>Subdistrict</i>	Tingkat Pendidikan <i>Education Level</i>				
	TK <i>Kinder- gartens School</i>	SD <i>Primary School</i>	SMP <i>Junior High School</i>	SMU Senior <i>High School</i>	SMK <i>Vocational Senior High School</i>
(1)	(2)	(3)	(4)	(5)	(6)
1. Sianjur Mulamula	0	113	23	16	0
2. Harian	0	80	24	0	0
3. Sitiotio	0	96	22	4	0
4. Onan Runggu	0	120	26	15	0
5. Nainggolan	5	133	33	0	22
6. Palipi	2	160	39	28	19
7. Ronggur Nihuta	0	78	27	11	0
8. Pangururan	5	238	81	66	21
9. Simanindo	5	176	50	21	16
<b>Kabupaten Samosir <i>Samosir Regency</i></b>	<b>17</b>	<b>1 194</b>	<b>325</b>	<b>161</b>	<b>78</b>

Catatan : Data SMU dan SMK tahun ajaran 2018/2019 bersumber dari UPT Pendidikan Balige

Sumber : Dinas Pendidikan Kabupaten Samosir  
Source *Education Office of Samosir Regency*

**Tabel 4.1.16 Banyaknya Sekolah Dasar (SD) Negeri dan Swasta Menurut Kecamatan di Kabupaten Samosir, Tahun Ajaran 2018/2019**  
*Table Number of State and Private Primary School in Samosir Regency by Subdistrict, School Year 2017/2018*

	Kecamatan <i>Subdistrict</i>	SD/Primary School		Jumlah <i>Total</i>
		Negeri <i>State</i>	Swasta <i>Private</i>	
	(1)	(2)	(3)	(4)
1.	Sianjur Mulamula	18	1	19
2.	Harian	12	0	12
3.	Sitiotio	15	1	16
4.	Onan Runggu	19	1	20
5.	Nainggolan	22	0	22
6.	Palipi	27	2	29
7.	Ronggur Nihuta	12	0	12
8.	Pangururan	34	1	35
9.	Simanindo	19	1	20
<b>Kabupaten Samosir</b>		<b>187</b>	<b>7</b>	<b>194</b>
<b>Samosir Regency</b>				

Sumber : Dinas Pendidikan Kabupaten Samosir  
 Source : Education Office of Samosir Regency

**Tabel 4.1.17 Banyaknya Sekolah Menengah Tingkat Pertama (SMP) Negeri dan Swasta Menurut Kecamatan di Kabupaten Samosir (unit), Tahun Ajaran 2018/2019**

*Table*

Number of State and Private Junior High School by Subdistrict in Samosir Regency (unit), School Year 2017/2018

Kecamatan <i>Subdistrict</i>	SMP/ <i>Junior High School</i>		Jumlah <i>Total</i>
	Negeri <i>State</i>	Swasta <i>Private</i>	
(1)	(2)	(3)	(4)
1. Sianjur Mulamula	2	0	2
2. Harian	3	0	3
3. Siotio	3	0	3
4. Onan Runggu	2	2	4
5. Nainggolan	3	0	3
6. Palipi	1	4	5
7. Ronggur Nihuta	2	1	3
8. Pangururan	5	1	6
9. Simanindo	4	1	5
<b>Kabupaten Samosir</b> <b><i>Samosir Regency</i></b>	<b>25</b>	<b>9</b>	<b>34</b>

Sumber : Dinas Pendidikan Kabupaten Samosir  
 Source : *Education Office of Samosir Regency*



**Tabel 4.1.18 Banyaknya Sekolah Menengah Umum (SMU) Negeri dan Swasta Menurut Kecamatan di Kabupaten Samsir (unit), Tahun Ajaran 2018/2019**

Table

*Number of State and Private Senior High School by Subdistrict in Samsir Regency (unit), School Year 2017/2018*

	Kecamatan <i>Subdistrict</i>	SMU <i>Senior High School</i>		Jumlah <i>Total</i>
		Negeri <i>State</i>	Swasta <i>Private</i>	
	(1)	(2)	(3)	(4)
1.	Sianjur Mulamula	1	0	1
2.	Harian	0	0	0
3.	Sitiotio	1	0	1
4.	Onan Runggu	1	0	1
5.	Nainggolan	0	0	0
6.	Palipi	1	2	3
7.	Ronggur Nihuta	1	0	1
8.	Pangururan	2	2	4
9.	Simanindo	1	0	1
<b>Kabupaten Samsir</b>		<b>8</b>	<b>4</b>	<b>12</b>
<b>Samsir Regency</b>				

Sumber : Dinas Pendidikan Kabupaten Samsir  
Source : Education Office of Samsir Regency

**Tabel 4.1.19 Banyaknya Sekolah Menengah Kejuruan (SMK) Negeri dan Swasta Menurut Kecamatan di Kabupaten Samsir (unit), Tahun Ajaran 2018/2019**

*Table*

*Number of State and Private Vocational Senior High School by Subdistrict in Samsir Regency (unit), School Year 2017/2018*

Kecamatan <i>Subdistrict</i>	SMK		Jumlah <i>Total</i>
	<i>Vocational Senior High School</i>		
	Negeri <i>State</i>	Swasta <i>Private</i>	
(1)	(2)	(3)	(4)
1. Sianjur Mulamula	0	0	0
2. Harian	1	0	1
3. Sitiotio	0	0	0
4. Onan Runggu	0	0	0
5. Nainggolan	1	0	1
6. Palipi	1	0	1
7. Ronggur Nihuta	0	0	0
8. Pangururan	0	2	2
9. Simanindo	1	1	2
<b>Kabupaten Samsir</b>	<b>4</b>	<b>3</b>	<b>7</b>
<b><i>Samsir Regency</i></b>			

Sumber : Dinas Pendidikan Kabupaten Samsir

Source : *Education Office of Samsir Regency*

**Tabel 4.1.20 Banyaknya Kelas dan Lokal Sekolah Dasar (SD/Sederajat) Negeri dan Swasta Menurut Kecamatan di Kabupaten Samosir, Tahun Ajaran 2018/2019**

Table

*Number of Class and Classroom of State and Private Primary School by Subdistrict in Samosir Regency, School Year 2017/2018*

Kecamatan Subdistrict	Negeri/State		Swasta/Private		Jumlah/Total	
	Kelas	Lokal	Kelas	Lokal	Kelas	Lokal
	<i>Class</i>	<i>Class room</i>	<i>Class</i>	<i>Class room</i>	<i>Class</i>	<i>Class Room</i>
(1)	(2)	(3)	(4)	(5)	(6)	(7)
1. Sianjur Mulamula	110	107	6	6	116	113
2. Harian	84	80	0	0	84	80
3. Siotio	93	90	6	6	99	96
4. Onan Runggu	122	114	6	6	128	120
5. Nainggolan	136	133	0	0	136	133
6. Palipi	163	144	17	16	180	160
7. Ronggur Nihuta	82	78	0	0	82	78
8. Pangururan	231	225	13	13	244	238
9. Simanindo	170	168	8	8	178	176
<b>Kabupaten Samosir</b>	<b>1 191</b>	<b>1 139</b>	<b>56</b>	<b>55</b>	<b>1 247</b>	<b>1 194</b>
<b>Samosir Regency</b>						

Sumber : Dinas Pendidikan Kabupaten Samosir  
Source Education Office of Samosir Regency

**Tabel 4.1.21 Banyaknya Kelas dan Lokal Sekolah Menengah Tingkat Pertama (SMP) Negeri dan Swasta Menurut Kecamatan di Kabupaten Samosir, Tahun Ajaran 2018/2019**

*Table*

*Number of Class and Classroom of State and Private Junior High School by Subdistrict in Samosir Regency, School Year 2017/2018*

Kecamatan <i>Subdistrict</i>	Negeri/ <i>State</i>		Swasta/ <i>Private</i>		Jumlah/ <i>Total</i>	
	Kelas <i>Class</i>	Lokal <i>Class</i> <i>room</i>	Kelas <i>Class</i>	Lokal <i>Class</i> <i>room</i>	Kelas <i>Class</i>	Lokal <i>Class</i> <i>room</i>
(1)	(2)	(3)	(4)	(5)	(6)	(7)
1. Sianjur Mulamula	23	23	0	23	23	23
2. Harian	27	24	0	24	27	24
3. Siotio	24	22	0	22	24	22
4. Onan Runggu	15	14	12	12	27	26
5. Nainggolan	33	33	0	33	33	33
6. Palipi	15	15	22	24	37	39
7. Ronggur Nihuta	16	17	8	10	24	27
8. Pangururan	76	71	10	10	86	81
9. Simanindo	49	45	10	5	59	50
<b>Kabupaten Samosir</b> <b><i>Samosir Regency</i></b>	<b>278</b>	<b>264</b>	<b>62</b>	<b>163</b>	<b>340</b>	<b>325</b>

Sumber : Dinas Pendidikan Kabupaten Samosir  
 Source : *Education Office of Samosir Regency*

**Tabel 4.1.22 Banyaknya Kelas dan Lokal Sekolah Menengah Umum (SMU) Negeri dan Swasta Menurut Kecamatan di Kabupaten Samosir, Tahun Ajaran 2018/2019**

Table

*Number of Class and Classroom of State and Private Senior High School by Subdistrict in Samosir Regency, School Year 2017/2018*

Kecamatan Subdistrict	Negeri/State		Swasta/Private		Jumlah/Total	
	Kelas Class	Lokal Class room	Kelas Class	Lokal Class room	Kelas Class	Lokal Class room
(1)	(2)	(3)	(4)	(5)	(6)	(7)
1. Sianjur Mulamula	16	16	0	0	16	16
2. Harian	0	0	0	0	0	0
3. Siotio	4	4	0	0	4	4
4. Onan Runggu	15	15	0	0	15	15
5. Nainggolan	0	0	0	0	0	0
6. Palipi	13	13	15	15	28	28
7. Ronggur Nihuta	11	11	0	0	11	11
8. Pangururan	48	48	18	18	66	66
9. Simanindo	21	21	0	0	21	21
<b>Kabupaten Samosir Samosir Regency</b>	<b>128</b>	<b>128</b>	<b>33</b>	<b>33</b>	<b>161</b>	<b>161</b>

Catatan : Data SMU dan SMK tahun ajaran 2018/2019 bersumber dari UPT Pendidikan Balige

Sumber : Dinas Pendidikan Kabupaten Samosir  
Source : *Education Office of Samosir Regency*

**Tabel 4.1.23 Banyaknya Kelas dan Lokal Sekolah Menengah Kejuruan (SMK) Negeri dan Swasta Menurut Kecamatan di Kabupaten Samosir, Tahun Ajaran 2018/2019**

*Table*

*Number of Class and Classroom of State and Private Vocational Senior High School by Subdistrict in Samosir Regency, School Year 2017/2018\**

Kecamatan <i>Subdistrict</i>	Negeri/ <i>State</i>		Swasta/ <i>Private</i>		Jumlah/ <i>Total</i>	
	Kelas	Lokal	Kelas	Lokal	Kelas	Lokal
	<i>Class</i>	<i>Class room</i>	<i>Class</i>	<i>Class room</i>	<i>Class</i>	<i>Class room</i>
(1)	(2)	(3)	(4)	(5)	(6)	(7)
1. Sianjur Mulamula	0	0	0	0	0	0
2. Harian	9	9	0	0	9	9
3. Siotio	0	0	0	0	0	0
4. Onan Runggu	0	0	0	0	0	0
5. Nainggolan	22	22	0	0	22	22
6. Palipi	19	19	0	0	19	19
7. Ronggur Nihuta	0	0	0	0	0	0
8. Panguruan	0	0	20	21	20	21
9. Simanindo	0	0	15	16	8	9
<b>Kabupaten Samosir</b>	<b>50</b>	<b>50</b>	<b>35</b>	<b>37</b>	<b>78</b>	<b>80</b>
<b><i>Samosir Regency</i></b>						

Catatan : Data SMU dan SMK tahun ajaran 2018/2019 bersumber dari UPT Pendidikan Balige

Sumber : Dinas Pendidikan Kabupaten Samosir  
 Source : *Education Office of Samosir Regency*

**Tabel 4.1.24 Banyaknya Murid Menurut Kecamatan dan Tingkat Pendidikan di Kabupaten Samosir (jiwa), Tahun Ajaran 2018/2019**

*Table Number of Student by Subdistrict and Education Level in Samosir Regency (person), School Year 2018/2019*

	Kecamatan Subdistrict	Tingkat Pendidikan/Education Level				
		TK Kinder- gartens School	SD Primary School	SMP Junior High School	SMU * Senior High School	SMK* Vocational Senior High School
	(1)	(2)	(3)	(4)	(5)	(6)
1.	Sianjur Mulamula	0	1 408	687	533	0
2.	Harian	0	1 448	628	0	86
3.	Sitiotio	0	1 162	625	60	0
4.	Onan Runggu	0	1 467	730	476	0
5.	Nainggolan	56	1 755	979	0	798
6.	Palipi	53	2 519	1 224	744	581
7.	Ronggur Nihuta	0	1 664	734	387	0
8.	Pangururan	195	4 551	2 649	2 436	596
9.	Simanindo	95	2 915	1 430	721	308
	<b>Jumlah/Total</b>	<b>399</b>	<b>18 889</b>	<b>9 686</b>	<b>5 357</b>	<b>2 369</b>
	2017/2018	367	19 084	9 560	4 962	2 387
	2016/2017	326	19 357	9 545	5 308	2 330
	2015/2016	300	19 385	9 468	5 300	2 413
	2014/2015	298	19 649	9 526	5 033	2 474
	2013/2014	305	20 037	9 392	5 317	2 708
	2012/2013	264	20 013	9 566	5 052	2 879
	2011/2012	285	20 306	9 408	5 186	2 868
	2010/2011	299	20 244	9 485	5 260	2 727

Catatan : Data SMU dan SMK tahun ajaran 2018/2019 bersumber dari UPT Pendidikan Balige

Sumber : Dinas Pendidikan Kabupaten Samosir  
Source : *Education Office of Samosir Regency*

**Tabel 4.1.25 Banyaknya Murid Sekolah Taman Kanak-Kanak (TK) Menurut Kecamatan dan Jenis Kelamin di Kabupaten Samosir (jiwa), Tahun Ajaran 2018/2019**

*Table*

*Number of Kindergartens by Subdistrict and Sex in Samosir Regency (person), School Year 2018/2019*

	Kecamatan <i>Subdistrict</i>	Jenis Kelamin <i>Sex</i>		Jumlah <i>Total</i>
		Laki-laki <i>Male</i>	Perempuan <i>Female</i>	
	(1)	(2)	(3)	(4)
1.	Sianjur Mulamula	0	0	0
2.	Harian	0	0	0
3.	Sitiotio	0	0	0
4.	Onan Runggu	0	0	0
5.	Nainggolan	20	36	56
6.	Palipi	34	19	53
7.	Ronggur Nihuta	0	0	0
8.	Pangururan	92	103	195
9.	Simanindo	47	48	95
	<b>Kabupaten Samosir <i>Samosir Regency</i></b>	<b>193</b>	<b>206</b>	<b>399</b>

Sumber : Dinas Pendidikan Kabupaten Samosir

Source : *Education Office of Samosir Regency*



**Tabel 4.1.26 Banyaknya Murid Sekolah Dasar (SD) Negeri dan Swasta Menurut Kecamatan dan Jenis Kelamin di Kabupaten Samosir (jiwa), Tahun Ajaran 2018/2019**

Table

*Number of Student of State and Private Primary School by Subdistrict and Sex in Samosir Regency (person), School Year 2018/2019*

	Kecamatan Subdistrict	Negeri/State		Swasta/Private		Jumlah Total
		Laki-laki Male	Perempuan Female	Laki-laki Male	Perempuan Female	
	(1)	(2)	(3)	(4)	(5)	(6)
1.	Sianjur Mulamula	701	654	22	31	1 408
2.	Harian	747	701	0	0	1 448
3.	Sitiotio	588	517	34	23	1 162
4.	Onan Runggu	679	611	96	81	1 467
5.	Nainggolan	894	861	0	0	1 755
6.	Palipi	1 093	1 044	190	192	2 519
7.	Ronggur Nihuta	838	826	0	0	1 664
8.	Pangururan	2 068	1 913	307	263	4 551
9.	Simanindo	1 411	1 308	93	103	2 915
<b>Kabupaten Samosir Samosir Regency</b>		<b>9 019</b>	<b>8 435</b>	<b>742</b>	<b>693</b>	<b>18 889</b>

Sumber : Dinas Pendidikan Kabupaten Samosir  
Source : Education Office of Samosir Regency

**Tabel 4.1.27 Banyaknya Murid Sekolah Menengah Tingkat Pertama (SMP) Negeri dan Swasta Menurut Kecamatan dan Jenis Kelamin di Kabupaten Samosir (jiwa), Tahun Ajaran 2018/2019**

*Table*

*Number of Student of State and Private Junior High School by Subdistrict and Sex in Samosir Regency (person), School Year 2018/2019*

Kecamatan <i>Subdistrict</i>	Negeri/ <i>State</i>		Swasta/ <i>Private</i>		Jumlah <i>Total</i>
	Laki-laki <i>Male</i>	Perempuan <i>Female</i>	Laki-laki <i>Male</i>	Perempuan <i>Female</i>	
(1)	(2)	(3)	(4)	(5)	(6)
1. Sianjur Mulamula	336	351	0	0	687
2. Harian	306	322	0	0	628
3. Siotio	300	325	0	0	625
4. Onan Runggu	210	169	181	170	730
5. Nainggolan	497	482	0	0	979
6. Palipi	245	254	385	340	1 224
7. Ronggur Nihuta	249	199	153	133	734
8. Pangururan	1 087	1 097	239	226	2 649
9. Simanindo	640	642	75	73	1 430
<b>Kabupaten Samosir <i>Samosir Regency</i></b>	<b>3 870</b>	<b>3 841</b>	<b>1 033</b>	<b>942</b>	<b>9 686</b>

Sumber : Dinas Pendidikan Kabupaten Samosir  
*Source Education Office of Samosir Regency*

**Tabel 4.1.28 Banyaknya Murid Sekolah Menengah Umum (SMU) Menurut Kecamatan dan Jenis Kelamin di Kabupaten Samosir (jiwa), Tahun Ajaran 2018/2019**

Table

*Number of Student of Senior High School by Subdistrict and Sex in Samosir Regency (person), School Year 2018/2019*

	Kecamatan <i>Subdistrict</i>	Jenis Kelamin		Jumlah Total
		Laki-laki <i>Male</i>	Perempuan <i>Female</i>	
	(1)	(2)	(3)	(4)
1.	Sianjur Mulamula	261	272	533
2.	Harian	0	0	0
3.	Sitiotio	21	39	60
4.	Onan Runggu	259	217	476
5.	Nainggolan	0	0	0
6.	Palipi	294	450	744
7.	Ronggur Nihuta	189	198	387
8.	Pangururan	1 083	1 353	2 436
9.	Simanindo	339	382	721
<b>Kabupaten Samosir <i>Samosir Regency</i></b>		<b>2 446</b>	<b>2 911</b>	<b>5 357</b>

Catatan : Data SMU dan SMK tahun ajaran 2018/2019 bersumber dari UPT Pendidikan Balige

Sumber : Dinas Pendidikan Kabupaten Samosir  
Source : *Education Office of Samosir Regency*

**Tabel 4.1.29 Banyaknya Murid Sekolah Menengah Kejuruan (SMK) Menurut Kecamatan dan Jenis Kelamin di Kabupaten Samsir (jiwa), Tahun Ajaran 2018/2019**

*Table*

*Number of Student of Vocational Senior High School by Subdistrict and Sex in Samsir Regency (person), School Year 2018/2019*

	Kecamatan <i>Subdistrict</i>	Jenis Kelamin		Jumlah <i>Total</i>
		Laki-laki <i>Male</i>	Perempuan <i>Female</i>	
	(1)	(2)	(3)	(4)
1.	Sianjur Mulamula	0	0	0
2.	Harian	49	37	86
3.	Sitiotio	0	0	0
4.	Onan Runggu	0	0	0
5.	Nainggolan	291	507	798
6.	Palipi	551	30	581
7.	Ronggur Nihuta	0	0	0
8.	Pangururan	382	214	596
9.	Simanindo	150	158	308
<b>Kabupaten Samsir</b>		<b>1 423</b>	<b>946</b>	<b>2 366</b>
<b><i>Samsir Regency</i></b>				

Catatan : Data SMU dan SMK tahun ajaran 2018/2019 bersumber dari UPT Pendidikan Balige

Sumber : Dinas Pendidikan Kabupaten Samsir  
*Source Education Office of Samsir Regency*

**Tabel 4.1.30 Banyaknya Murid Sekolah Dasar (SD) dan Kelas Menurut Kecamatan di Kabupaten Samsir (jiwa), Tahun Ajaran 2018/2019**

*Table* *Number of Student of Primary School by Subdistrict and Class in Samsir Regency (jiwa), School Year 2018/2019*

Kecamatan <i>Subdistrict</i>	Kelas/Class						Jumlah
	I	II	III	IV	V	VI	<i>Total</i>
(1)	(2)	(3)	(4)	(5)	(6)	(7)	(8)
1. Sianjur Mulamula	240	237	239	204	235	253	1 408
2. Harian	250	238	235	239	239	247	1 448
3. Siotio	175	195	215	174	191	212	1 162
4. Onan Runggu	236	242	230	247	246	266	1 467
5. Nainggolan	290	284	284	258	316	323	1 755
6. Palipi	444	452	406	385	418	414	2 519
7. Ronggur Nihuta	261	283	280	294	285	261	1 664
8. Pangururan	794	803	704	742	737	771	4 551
9. Simanindo	507	529	423	486	503	467	2 915
<b>Kabupaten Samsir</b>	<b>3 197</b>	<b>3 263</b>	<b>3 016</b>	<b>3 029</b>	<b>3 170</b>	<b>3 214</b>	<b>18 889</b>
<b><i>Samosir Regency</i></b>							

Sumber : Dinas Pendidikan Kabupaten Samsir

*Source* *Education Office of Samsir Regency*

**Tabel 4.1.31 Banyaknya Murid Sekolah Menengah Tingkat Pertama (SMP) Menurut Kecamatan dan Kelas di Kabupaten Samosir (jiwa), Tahun Ajaran 2018/2019**

Table

*Number of Student of Junior High School by Subdistrict and Class in Samosir Regency (person), School Year 2018/2019*

	Kecamatan <i>Subdistrict</i>	Kelas/Class			Jumlah <i>Total</i>
		I	II	III	
	(1)	(2)	(3)	(4)	(5)
1.	Sianjur Mulamula	225	231	221	687
2.	Harian	219	204	205	628
3.	Sitiotio	197	220	208	625
4.	Onan Runggu	237	255	238	730
5.	Nainggolan	320	332	327	979
6.	Palipi	400	395	429	1 224
7.	Ronggur Nihuta	254	234	246	734
8.	Pangururan	923	882	844	2 649
9.	Simanindo	464	483	483	1 430
<b>Kabupaten Samosir</b>		<b>3 249</b>	<b>3 236</b>	<b>3 201</b>	<b>9 686</b>
<b>Samosir Regency</b>					

Sumber : Dinas Pendidikan Kabupaten Samosir

Source : *Education Office of Samosir Regency*

**Tabel 4.1.32 Banyaknya Guru Menurut Kecamatan dan Tingkat Pendidikan di Kabupaten Samsir (jiwa), Tahun Ajaran 2018/2019**

*Table Number of Teacher by Subdistrict and Education Level in Samsir Regency (person), School Year 2018/2019*

Kecamatan Subdistrict	Tingkat Pendidikan/Education Level				
	TK <i>Kinder- gartens School</i>	SD <i>Primary School</i>	SMP <i>Junior High School</i>	SMU* <i>Senior High School</i>	SMK* <i>Vocational Senior High School</i>
(1)	(2)	(3)	(4)	(5)	(6)
1. Sianjur Mulamula	0	147	35	27	0
2. Harian	0	108	43	0	21
3. Siotio	0	127	43	13	0
4. Onan Runggu	0	147	42	30	0
5. Nainggolan	13	176	64	0	48
6. Palipi	4	229	59	69	45
7. Ronggur Nihuta	0	114	45	29	0
8. Pangururan	10	368	153	132	53
9. Simanindo	8	261	101	42	39
<b>Jumlah/Total</b>	<b>35</b>	<b>1 677</b>	<b>585</b>	<b>342</b>	<b>206</b>
2017/2018	21	1 748	589	320	169
2016/2017	22	1 792	679	384	193
2015/2016	21	1 884	649	377	227
2014/2015	19	1 819	653	414	245
2013/2014	19	1 753	662	359	222
2012/2013	14	1 638	654	358	223
2011/2012	21	1 646	661	352	224
2010/2011	16	1 856	801	378	218

Catatan : Data SMU dan SMK tahun ajaran 2018/2019 bersumber dari UPT Pendidikan Balige

Sumber : Dinas Pendidikan Kabupaten Samsir  
Source : *Education Office of Samsir Regency*

**Tabel 4.1.33 Banyaknya Guru Sekolah Dasar (SD) Negeri dan Swasta Menurut Kecamatan dan Jenis Kelamin di Kabupaten Samsir (jiwa), Tahun Ajaran 2018/2019**

*Table*

*Number of Teacher of State and Private Primary School by Subdistrict and Sex in Samsir Regency (person), School Year 2018/2019*

Kecamatan <i>Subdistrict</i>	Negeri/ <i>State</i>		Swasta/ <i>Private</i>		Jumlah <i>Total</i>
	Laki-laki <i>Male</i>	Perempuan <i>Female</i>	Laki-laki <i>Male</i>	Perempuan <i>Female</i>	
(1)	(2)	(3)	(4)	(5)	(6)
1. Sianjur Mulamula	41	101	0	4	146
2. Harian		72	0	0	108
3. Siotiotio	36	75	0	4	127
4. Onan Runggu	48	108	1	5	147
5. Nainggolan	33	139	0	0	176
6. Palipi	37	165	6	9	229
7. Ronggur Nihuta	49	79	0	0	124
8. Pangururan	35	287	7	9	368
9. Simanindo	65	205	2	9	261
<b>Kabupaten Samsir <i>Samsir Regency</i></b>	<b>390</b>	<b>1 231</b>	<b>16</b>	<b>40</b>	<b>1 676</b>

Sumber : Dinas Pendidikan Kabupaten Samsir

Source : *Education Office of Samsir Regency*



**Tabel 4.1.34 Banyaknya Guru Sekolah Menengah Tingkat Pertama (SMP) Negeri dan Swasta Menurut Kecamatan dan Jenis Kelamin di Kabupaten Samosir (jiwa), Tahun Ajaran 2018/2019**

Table

*Number of Teacher of State and Private Junior High School by Subdistrict and Sex in Samosir Regency (person), School Year 2018/2019*

Kecamatan Subdistrict	Negeri/State		Swasta/Private		Jumlah Total
	Laki-laki Male	Perempuan Female	Laki-laki Male	Perempuan Female	
(1)	(2)	(3)	(4)	(5)	(6)
1. Sianjur Mulamula	15	20	0	0	35
2. Harian	14	29	0	0	44
3. Siotio	14	29	0	0	43
4. Onan Runggu	10	18	9	5	42
5. Nainggolan	21	43	0	0	64
6. Palipi	6	18	14	21	59
7. Ronggur Nihuta	12	18	11	4	45
8. Pangururan	43	91	13	6	153
9. Simanindo	32	60	2	9	103
<b>Kabupaten Samosir Samosir Regency</b>	<b>167</b>	<b>326</b>	<b>51</b>	<b>47</b>	<b>585</b>

Sumber : Dinas Pendidikan Kabupaten Samosir  
Source : Education Office of Samosir Regency

**Tabel 4.1.35 Banyaknya Guru Sekolah Dasar (SD) Menurut Kecamatan dan Tingkat Pendidikan di Kabupaten Samsir (jiwa), Tahun Ajaran 2018/2019**

*Table Number of Teacher of Primary School by Subdistrict and Education Level in Samsir Regency (person), School Year 2018/2019*

Kecamatan Subdistrict	Tingkat Pendidikan Education Level					Jumlah Total
	SMP Junior High School	SMU dan PGSLP Senior High School and Teacher Education for Junior High School	Diploma (D1, D2, D3) Bachelor	Sarjana (Akta IV/ S1) Graduate		
(1)	(2)	(3)	(4)	(5)	(6)	
1. Sianjur Mulamula		24	5	117	146	
2. Harian		14	4	90	108	
3. Sitiotio		17	6	104	127	
4. Onan Runggu		21	6	120	147	
5. Nainggolan		21	10	145	176	
6. Palipi		31	16	182	229	
7. Ronggur Nihuta		10	6	98	114	
8. Pangururan		30	17	321	368	
9. Simanindo		20	14	227	261	
<b>Kabupaten Samsir Samsir Regency</b>		<b>188</b>	<b>84</b>	<b>1 404</b>	<b>1 676</b>	

Sumber : Dinas Pendidikan Kabupaten Samsir  
Source Education Office of Samsir Regency

**Tabel 4.1.36 Banyaknya Guru Sekolah Menengah Tingkat Pertama (SMP) Menurut Kecamatan dan Tingkat Pendidikan di Kabupaten Samsir (jiwa), Tahun Ajaran 2018/2019**

*Table*

*Number of Teacher of Junior High School by Subdistrict and Education Level in Samsir Regency (person), School Year 2018/2019*

	Kecamatan <i>Subdistrict</i>	Tingkat Pendidikan <i>Education Level</i>		Jumlah <i>Total</i>
		Diploma (D1, D2, D3) <i>Bachelor</i>	Sarjana (Akta IV/S1) <i>Graduate</i>	
	(1)	(2)	(3)	(4)
1.	Sianjur Mulamula	1	34	35
2.	Harian	0	43	43
3.	Sitiotio	6	37	43
4.	Onan Runggu	1	40	41
5.	Nainggolan	4	60	64
6.	Palipi	2	54	56
7.	Ronggur Nihuta	2	36	38
8.	Pangururan	7	146	153
9.	Simanindo	5	96	102
	<b>Kabupaten Samsir <i>Samsir Regency</i></b>	<b>28</b>	<b>546</b>	<b>574</b>

Sumber : Dinas Pendidikan Kabupaten Samsir  
 Source : *Education Office of Samsir Regency*

**Tabel 4.1.37 Rasio Murid Taman Kanak-Kanak (TK) Terhadap Sekolah, Kelas, dan Guru Menurut Kecamatan di Kabupaten Samosir, Tahun Ajaran 2018/2019**

*Table*

*Ratio of Student on School, Class, and Teacher of Kindergartens by Subdistrict in Samosir Regency, School Year 2018/2019*

	Kecamatan <i>Subdistrict</i>	Rasio Murid TK Terhadap <i>Ratio of Student of Kindergartens on</i>		
		Sekolah <i>School</i>	Kelas <i>Class</i>	Guru <i>Teacher</i>
	(1)	(2)	(3)	(4)
1.	Sianjur Mulamula	0	0	0
2.	Harian	0	0	0
3.	Sitiotio	0	0	0
4.	Onan Runggu	0	0	0
5.	Nainggolan	56,00	11,20	4.31
6.	Palipi	53,00	26,50	13,25
7.	Ronggur Nihuta	0	0	0
8.	Pangururan	195,00	39,00	19,50
9.	Simanindo	95,00	19,00	11,88
	<b>Kabupaten Samosir <i>Samosir Regency</i></b>	<b>99,75</b>	<b>23,47</b>	<b>11,40</b>

Sumber : Dinas Pendidikan Kabupaten Samosir  
*Source Education Office of Samosir Regency*

**Tabel 4.1.38 Rasio Murid Sekolah Dasar (SD) Terhadap Sekolah, Kelas, dan Guru Menurut Kecamatan di Kabupaten Samosir, Tahun Ajaran 2018/2019**  
*Ratio of Student on School, Class and Teacher of Primary School by Subdistric in Samosir Regency, School Year 2018/2019*

	Kecamatan Subdistrict	Rasio Murid SD Terhadap Ratio of Student of Primary School on		
		Sekolah School	Kelas Class	Guru Teacher
	(1)	(2)	(3)	(4)
1.	Sianjur Mulamula	74,11	12,14	9,64
2.	Harian	120,67	17,24	13,41
3.	Sitiotio	72,63	11,74	9,15
4.	Onan Runggu	73,35	11,46	9,98
5.	Nainggolan	79,77	12,90	9,97
6.	Palipi	86,86	13,99	11,00
7.	Ronggur Nihuta	138,67	20,29	14,60
8.	Pangururan	130,03	18,65	12,37
9.	Simanindo	100,55	16,38	11,17
<b>Kabupaten Samosir Samosir Regency</b>		<b>97,37</b>	<b>15,15</b>	<b>11,27</b>

Sumber : Dinas Pendidikan Kabupaten Samosir  
 Source : Education Office of Samosir Regency

**Tabel 4.1.39 Rasio Murid Sekolah Menengah Tingkat Pertama (SMP) Terhadap Sekolah, Kelas dan Guru Menurut Kecamatan di Kabupaten Samosir, Tahun Ajaran 2018/2019**

*Table*

*Ratio of Student on School, Class and Teacher of Junior High School by Subdistrict in Samosir Regency, School Year 2018/2019*

	Kecamatan <i>Subdistrict</i>	Rasio Murid SMP Terhadap <i>Ratio of Student of Junior High School on</i>		
		Sekolah <i>School</i>	Kelas <i>Class</i>	Guru <i>Teacher</i>
	(1)	(2)	(3)	(4)
1.	Sianjur Mulamula	343,50	29,87	19,63
2.	Harian	209,33	23,26	14,60
3.	Sitiotio	208,33	26,04	14,53
4.	Onan Runggu	182,50	27,04	17,38
5.	Nainggolan	326,33	29,67	15,30
6.	Palipi	244,80	33,08	20,75
7.	Ronggur Nihuta	244,67	30,58	16,31
8.	Pangururan	441,50	30,80	17,31
9.	Simanindo	286,00	24,24	14,16
	<b>Kabupaten Samosir <i>Samosir Regency</i></b>	<b>284,88</b>	<b>28,49</b>	<b>16,56</b>

Sumber : Dinas Pendidikan Kabupaten Samosir  
*Source Education Office of Samosir Regency*

## 4.2 Kesehatan dan Keluarga Berencana / Health and Family Planning

**Tabel 4.2.1 Jumlah Desa/Kelurahan Yang Memiliki Sarana Kesehatan Menurut Kecamatan di Kabupaten Samosir, 2018**  
*Number of Villages Having Health Facilities by Subdistrict in Samosir Regency, 2018*

Kecamatan Subdistrict	Rumah Sakit <i>Hospital</i>	Rumah Sakit Bersalin <i>Maternity Hospital</i>	Poliklinik <i>Polyclinic</i>	Puskesmas <i>Public Health Center</i>	Puskesmas Pembantu <i>Subsidiary of Public Health Center</i>	Apotek  <i>Pharmacy</i>
(1)	(2)	(3)	(4)	(5)	(6)	(7)
Sianjur Mulamula	0	0	0	1	2	0
Harian	0	0	0	1	4	0
Sitiotio	0	0	0	1	6	0
Onan Runggu	0	0	1	1	6	0
Nainggolan	1	0	0	1	1	0
Palipi	0	0	1	1	3	0
Ronggur Nihuta	0	0	0	1	4	0
Pangururan	1	0	2	1	7	2
Simanindo	0	0	0	4	4	0
<b>Kabupaten Samosir Samosir Regency</b>	<b>2</b>	<b>0</b>	<b>4</b>	<b>12</b>	<b>37</b>	<b>2</b>

Catatan  
Note : 1 Desa pada tabel ini termasuk Unit Permukiman Transmigrasi (UPT) yang masih dibina oleh kementerian terkait dan nagari di Provinsi Sumatera Barat  
*Villages in this table include Transmigration Settlement Unit which is still fostered by the relevant ministries and the nagari in the Province of Sumatera Barat*

Sumber  
Source : BPS, Pendataan Potensi Desa (Podes)  
*BPS-Statistics Indonesia, Village Potential Data Collecting*

**Tabel 4.2.2 Jumlah Tenaga Kesehatan Menurut Kecamatan di Kabupaten Samosir, 2018**  
**Number of Medical Personnel by Subdistrict in Samosir Regency, 2018**

Kecamatan <i>Subdistrict</i>	Dokter <i>Doctor</i>	Perawat <i>Nurse</i>	Bidan <i>Midwife</i>	Farmasi <i>Pharmaceutical</i>	Ahli Gizi <i>Nutritionist</i>
(1)	(2)	(3)	(4)	(5)	(6)
Sianjur Mulamula	3	7	18	8	1
Harian	2	8	27	8	1
Sitiotio	2	3	17	4	1
Onan Runggu	3	7	13	8	0
Nainggolan	4	8	15	9	1
Palipi	3	9	29	10	1
Ronggur Nihuta	2	6	19	6	1
Pangururan	3	18	51	10	1
Simanindo	10	27	41	30	5
<b>Kabupaten Samosir Samosir Regency</b>	32	93	230	93	12

Sumber : Dinas Kesehatan Kabupaten Samosir  
 Source : Health Office of Samosir Regency



**Tabel 4.2.3 Angka Harapan Hidup ( $e^o$ ) Kabupaten Samosir dan Provinsi Sumatera Utara, 2011 – 2018**

*Table Life Expectancy ( $e^o$ ) of Samosir Regency and Sumatera Utara Province, 2011-2018*

---

Tahun Year	Angka Harapan Hidup Life Expectancy (tahun/year)	
	Samosir	Sumatera Utara
(1)	(2)	(3)
2011	69,36	67,63
2012	69,48	67,81
2013	69,56	67,94
2014	69,66	68,04
2015	70,26	68,29
2016	70,47	68,33
2017	70,68	68,37
2018	70,87	68,61

---

Sumber : BPS-Badan Pusat Statistik Provinsi Sumatera Utara

Source : BPS-Statistics of Sumatera Utara Province

**Tabel 4.2.4 Jumlah Rumah Sakit Umum, Rumah Sakit Khusus, Rumah Sakit/Rumah Bersalin, Puskesmas, Klinik/Balai Kesehatan, Posyandu, dan Polindes Menurut Kecamatan di Kabupaten Samosir, 2018**

*Number of General Hospital, Special Hospital, Maternity Hospital and Public Health Center, Medical Clinic, Integrated Service Post, Village maternity Cottage by Subdistrict in Samosir Regency, 2018*

Kecamatan Subdistrict	Rumah Sakit Umum <i>General Hospital</i>	Rumah Sakit Khusus <i>Special Hospital</i>	Rumah Sakit Bersalin/ Rumah Bersalin <i>Maternity Hospital</i>	Puskesmas <i>Public Health Center</i>	Klinik/ Balai Kesehatan <i>Medical Clinic</i>	Posyandu <i>Integrated Service Post</i>	Pondok Bersalin Desa (Polindes) <i>Village Maternity Cottage</i>
(1)	(2)	(3)	(4)	(5)	(6)	(7)	(8)
Sianjur	0	0	0	4	0	20	14
Mulamula	0	0	0	5	0	17	4
Harian	0	0	0	4	0	13	4
Sitiotio	0	0	0	4	0	22	5
Onan	0	0	0	4	0	17	5
Runggu	0	0	0	4	0	38	12
Nainggolan	0	0	0	7	0	13	1
Palipi	1	0	0	6	0	44	10
Ronggur Nihuta	0	0	0	8	0	39	11
Pangururan	1	0	0	6	0	44	10
Simanindo	0	0	0	8	0	39	11
<b>Kabupaten Samosir Samosir Regency</b>	1	0	0	46	0	223	66

Sumber : Dinas Kesehatan Kabupaten Samosir  
Source Health Office of Samosir Regency

**Tabel 4.2.5** **Persentase Penduduk Kabupaten Samosir yang Mempunyai Keluhan Kesehatan Selama Sebulan yang Lalu Menurut Kelompok Umur dan Jenis Kelamin (persen), 2016 – 2018**

*Table*  
*Percentage of Population of Samosir Regency Who Had Health Complaint During The Previous Month by Age Group and Sex (percent), 2016 - 2018*

Kelompok Umur <i>Age Group</i>	2016			2017			2018		
	Laki-laki <i>Male</i>	Perempuan <i>Female</i>	Laki-laki+ Perempuan <i>Male+ Female</i>	Laki-laki <i>Male</i>	Perempuan <i>Female</i>	Laki-laki+ Perempuan <i>Male+ Female</i>	Laki-laki <i>Male</i>	Perempuan <i>Female</i>	Laki-laki+ Perempuan <i>Male+ Female</i>
(1)	(2)	(3)	(4)	(5)	(6)	(7)	(8)	(9)	(10)
0- 14	9,44	9,72	9,58	11,98	15,09	13,52	11,98	8,44	10,24
15 - 64	7,25	9,92	8,57	12,16	11,07	11,62	10,89	8,41	9,66
65 +	30,97	22,88	25,70	38,06	32,90	34,85	21,84	29,23	25,99
<b>Jumlah</b> <i>Total</i>	<b>9,25</b>	<b>11,04</b>	<b>10,15</b>	<b>13,41</b>	<b>14,30</b>	<b>13,86</b>	<b>11,99</b>	<b>10,15</b>	<b>11,07</b>

Sumber : BPS-Survei Sosial Ekonomi Nasional (SUSENAS) 2016-2018  
 Source : BPS-National Socio Economic Survey (SUSENAS) 2016- 2018

**Tabel 4.2.6 Banyaknya Fasilitas Kesehatan di Kabupaten Samosir Menurut Jenisnya (unit), 2012- 2018**

*Table Number of Health Facilities in Samosir Regency by Type (unit), 2012 - 2018*

Jenis Sarana <i>Type of Facilities</i>	Tahun/ <i>Year</i>						
	2012	2013	2014	2015	2016	2017	2018
(1)	(2)	(3)	(4)	(5)	(6)	(7)	(8)
1. Rumah Sakit Umum <i>General Hospital</i>	2	2	2	2	2	2	1
2. Pusat Kesehatan Masyarakat (Puskesmas)/ <i>Public Health Center</i>	12	12	12	12	12	12	12
3. Puskesmas Pembantu (Pustu) <i>Ministrant Public Health Center</i>	34	34	34	34	34	31	33
4. Pos Pelayanan Terpadu (Posyandu) <i>Integrated Health Service</i>	205	208	211	212	212	223	227
5. Klinik Umum <i>General Clinic</i>	3	3	3	3	3	3	7
6. Pos Kesehatan Desa (Poskesdes)/ <i>Village Health Center</i>	57	61	62	62	62	75	62
7. Pondok Bersalin Desa (Polindes) <i>Village Birth Clinic</i>	21	21	21	21	21	48	66
8. Praktek Dokter/ <i>Doctor Clinic</i>	4	4	6	6	7	7	18
9. Balai Pengobatan Swasta <i>Private Cure Clinic</i>	5	5	5	5	5	5	0
10. Apotik/ <i>Dispensary</i>	6	6	8	8	8	7	7
11. Toko Obat/ <i>Medicine Depot</i>	19	19	19	19	19	34	13

Sumber : Dinas Kesehatan Kabupaten Samosir  
Source *Health Office of Samosir Regency*

**Tabel 4.2.7 Banyaknya Fasilitas Kesehatan Pemerintah dan Swasta di Kabupaten Samosir Menurut Jenisnya (unit), 2018**

*Table Number of State and Private Health Facilities in Samosir Regency by Type (unit), 2018*

Jenis Sarana <i>Type of Facilities</i>	Pemerintah <i>State</i>	Swasta <i>Private</i>	Jumlah <i>Total</i>
(1)	(2)	(3)	(4)
1. Rumah Sakit Umum/ <i>General Hospital</i>	1	0	1
2. Pusat Kesehatan Masyarakat (Puskesmas)/ <i>Public Health Center</i>	12	0	12
3. Puskesmas Pembantu (Pustu) <i>Public Health Sub Center</i>	33	0	33
4. Pos Pelayanan Terpadu (Posyandu) <i>Intearated Health Service</i>	227	0	227
5. Klinik Umum <i>General Clinic</i>	1	6	7
6. Pos Kesehatan Desa (Poskesdes) <i>Village Health Center</i>	62	0	62
7. Pondok Bersalin Desa (Polindes) <i>Villaae Birth Clinic</i>	66	0	66
8. Praktek Dokter/ <i>Doctor Clinic</i>	0	18	18
9. Balai Pengobatan Swasta <i>Private Cure Clinic</i>	0	0	0
10. Apotik/ <i>Dispensary</i>	0	7	7
11. Toko Obat/ <i>Medicine Depot</i>	0	13	13

Sumber : Dinas Kesehatan Kabupaten Samosir  
 Source *Health Office of Samosir Regency*

**Tabel 4.2.8 Banyaknya Fasilitas Kesehatan di Kabupaten Samosir Menurut Kecamatan (unit), 2018**

*Table Number of Health Facilities in Samosir Regency by Subdistrict (unit), 2018*

Kecamatan <i>Subdistrict</i>	Rumah Sakit Umum <i>General Hospital</i>		Puskesmas <i>Public Health Centre</i>	Puskesmas Pembantu <i>Ministrant Public Health Centre</i>
	Pemerintah <i>State</i>	Swasta <i>Private</i>		
(1)	(2)	(3)	(4)	(5)
1. Sianjur Mulamula	0	0	1	2
2. Harian	0	0	1	3
3. Sitiotio	0	0	1	3
4. Onan Runggu	0	0	1	4
5. Nainggolan	0	0	1	3
6. Palipi	0	0	1	3
7. Ronggur Nihuta	0	0	1	6
8. Pangururan	1	0	1	5
9. Simanindo	0	0	4	4
<b>Kabupaten Samosir <i>Samosir Regency</i></b>	<b>1</b>	<b>0</b>	<b>12</b>	<b>33</b>

**Tabel 4.2.8 Lanjutan / Continued**

Table

	Kecamatan <i>Subdistrict</i>	Posyandu <i>Integrated Health Service</i>	Klinik Bersalin <i>Birth Clinic</i>	Pos Kesehatan Desa <i>Village Health Center</i>	Polindes <i>Village Birth Clinic</i>
	(1)	(6)	(7)	(8)	(9)
1.	Sianjur Mulamula	20	0	14	1
2.	Harian	17	0	1	7
3.	Sitiotio	16	0	4	4
4.	Onan Runggu	22	0	5	3
5.	Nainggolan	17	0	5	11
6.	Palipi	37	0	12	10
7.	Ronggur Nihuta	13	0	1	3
8.	Pangururan	44	0	9	16
9.	Simanindo	41	0	11	11
	<b>Kabupaten Samosir <i>Samosir Regency</i></b>	<b>227</b>	<b>0</b>	<b>62</b>	<b>66</b>

**Tabel 4.2.8 Lanjutan / Continued**

Table

	Kecamatan <i>Subdistrict</i>	Praktek Dokter <i>Doctor Clinic</i>	Balai Pengobatan Swasta <i>Private Cure Clinic</i>	Apotik <i>Dispensary</i>	Toko Obat <i>Medicine Depot</i>
	(1)	(10)	(11)	(12)	(13)
1.	Sianjur Mulamula	0	0	0	0
2.	Harian	1	0	0	1
3.	Sitiotio	0	0	0	1
4.	Onan Runggu	0	0	0	1
5.	Nainggolan	0	0	0	1
6.	Palipi	0	0	0	1
7.	Ronggur Nihuta	0	0	0	0
8.	Pangururan	15	0	7	6
9.	Simanindo	2	0	0	4
	<b>Kabupaten Samsir <i>Samosir Regency</i></b>	<b>18</b>	<b>0</b>	<b>7</b>	<b>17</b>

Sumber : Dinas Kesehatan Kabupaten Samsir

Source : Health Office of Samsir Regency



**Tabel 4.2.9 Banyaknya Tenaga Kesehatan Pemerintah di Kabupaten Samsir Menurut Kecamatan (orang), 2018**

*Table Number of State Health Workers in Samsir Regency by Subdistrict (person), 2018*

	Kecamatan Subdistrict	Dokter Pemerintah State Physician	Paramedis/Nurses		Non Jedis Non Medical	Jumlah Total
			Perawatan Medical	Juru Kesehatan Medical		
	(1)	(2)	(3)	(4)	(5)	(6)
1.	Sianjur Mulamula	2	7	0	8	17
2.	Harian	1	8	0	1	10
3.	Sitiotio	1	3	0	3	7
4.	Onan Runggu	2	7	0	2	11
5.	Nainggolan	3	8	0	5	16
6.	Palipi	2	9	0	4	15
7.	Ronggur Nihuta	1	6	0	3	10
8.	Pangururan	2	18	0	5	25
9.	Simanindo	9	27	0	17	53
	<b>Jumlah/Total</b>	<b>23</b>	<b>93</b>	<b>0</b>	<b>48</b>	<b>164</b>
	2017	18	89	0	0	107
	2016	21	83	5	4	113
	2015	34	317	0	34	385
	2014	38	376	0	71	485
	2013	34	356	0	54	444
	2012	31	369	0	45	445
	2011	34	404	1	72	511
	2010	22	381	1	47	451

Sumber : Dinas Kesehatan Kabupaten Samsir  
 Source Health Office of Samsir Regency

**Tabel 4.2.10 Banyaknya Dokter di Kabupaten Samosir Menurut Status dan Kecamatan (orang), 2018**

*Table Number of Physicians in Samosir Regency by Subdistrict (person), 2018*

	Kecamatan <i>Subdistrict</i>	Dokter Umum <i>General Physicians</i>		Dokter Gigi <i>Dentists</i>		Dokter Spesialis <i>Specialists</i>		Jumlah <i>Total</i>
		PNS	PTT	PNS	PTT	PNS	PTT	
	(1)	(2)	(3)	(4)	(5)	(6)	(7)	(8)
1.	Sianjur Mulamula	2	0	1	0	0	0	3
2.	Harian	1	0	1	0	0	0	2
3.	Sitiotio	1	0	1	0	0	0	2
4.	Onan Runggu	1	1	1	0	0	0	3
5.	Nainggolan	3	0	0	1	0	0	4
6.	Palipi	2	0	1	0	0	0	3
7.	Ronggur Nihuta	1	0	1	0	0	0	2
8.	Pangururan	2	0	0	1	0	0	3
9.	Simanindo	8	0	2	0	0	0	10
	<b>Jumlah/Total</b>	<b>21</b>	<b>1</b>	<b>8</b>	<b>2</b>	<b>0</b>	<b>0</b>	<b>32</b>
	2017	18	0	6	0	0	0	24
	2016	21	2	7	1	0	0	31
	2015	21	2	7	0	4	0	34
	2014	25	0	8	1	4	0	38
	2013	18	6	6	1	3	0	34
	2012	18	1	6	4	0	2	31
	2011	22	2	7	3	0	0	34
	2010	15	3	7	3	0	2	30

Sumber : Dinas Kesehatan Kabupaten Samosir

Source : Health Office of Samosir Regency

**Tabel 4.2.11 Banyaknya Tenaga Paramedis di Kabupaten Samsir Menurut Kecamatan (orang), 2018**

*Table Number of Medical Nurses in Samsir Regency by Subdistrict (person), 2018*

Kecamatan Subdistrict	Bidan Midwives		Perawat Nurse	Jurkes Para- medic	Perawat Gigi Dentist Nurse	Jumlah Total
	PNS	PTT				
(1)	(2)	(3)	(4)	(5)	(6)	(7)
1, Sianjur Mulamula	17	1	7	0	1	26
2, Harian	26	1	8	0	0	35
3, Siotio	15	2	3	0	1	21
4, Onan Runggu	12	1	7	0	1	21
5, Nainggolan	14	1	8	0	1	24
6, Palipi	25	4	9	0	1	39
7, Ronggur Nihuta	16	3	6	0	0	25
8, Pangururan	48	3	8	0	2	61
9, Simanindo	40	1	27	0	3	71
<b>Jumlah/Total</b>	<b>213</b>	<b>17</b>	<b>83</b>	<b>0</b>	<b>10</b>	<b>323</b>
2017	210	0	89	0	10	309
2016	207	0	94	0	10	311
2015	93	123	89	0	12	317
2014	115	123	125	0	13	376
2013	113	123	105	0	15	356
2012	114	129	115	0	11	369
2011	133	129	131	1	11	405
2010	134	128	109	1	10	382
2009	137	119	142	30	10	438

Sumber : Dinas Kesehatan Kabupaten Samsir  
 Source Health Office of Samsir Regency

**Tabel 4.2.12 Banyaknya Tenaga Non Medis di Kabupaten Samosir Menurut Kecamatan (orang), 2018**

*Table Number of Non Medical Nurses in Samosir Regency by Subdistrict (person), 2018*

Kecamatan Subdistrict	SKM	Akademi Academic		SPPH	SPAG	SMF/ SAA	LCPK	Jumlah Total
		Gizi	Apk					
(1)	(2)	(3)	(4)	(5)	(6)	(7)	(8)	(9)
1, Sianjur Mulamula	2	1	0	0	0	1	4	8
2, Harian	0	1	0	0	0	0	0	1
3, Sitiotio	1	1	0	0	0	1	0	3
4, Onan Runggu	1	0	0	0	0	1	0	2
5, Nainggolan	2	1	0	0	0	1	1	5
6, Palipi	1	1	0	0	0	2	0	4
7, Ronggur Nihuta	1	1	0	0	0	1	0	3
8, Pangururan	3	1	0	0	0	1	0	5
9, Simanindo	4	5	0	0	0	7	1	17
<b>Jumlah/Total</b>	<b>15</b>	<b>12</b>	<b>0</b>	<b>0</b>	<b>0</b>	<b>15</b>	<b>6</b>	<b>48</b>
2017	10	11	9	0	2	2	5	34
2016	6	12	9	0	2	2	5	32
2015	3	12	11	0	0	3	5	34
2014	25	21	17	0	0	3	5	71
2013	18	17	11	0	0	3	5	54
2012	20	16	0	0	0	2	7	45
2011	21	15	13	12	1	4	6	72

Keterangan : SKM : Sarjana Kesehatan Masyarakat  
 SPPH : Sekolah Pembantu Penilik Hygiene  
 SPAG : Sekolah Pendidikan Ahli Gizi  
 SMF/SAA : Sekolah Menengah Farmasi/Sekolah Asisten Apoteker  
 LCPK : Latihan Cepat Pekarya Kesehatan

Sumber : Dinas Kesehatan Kabupaten Samosir  
 Source Health Office of Samosir Regency

**Tabel 4.2.13 Banyaknya Penderita Rawat Jalan di Puskesmas Selama 0 - 28 Hari Menurut Jenis Penyakit di Kabupaten Samosir (orang), 2013 – 2018**  
*Table Number of Patients Keeping at Home In Clinic for 0 - 28 Days by Type of Diseases in Samosir Regency (person), 2013 - 2018*

Jenis Penyakit <i>Type of Disease</i>	Tahun/Year					
	2013	2014	2015	2016	2017	2018
(1)	(2)	(3)	(4)	(5)	(6)	(7)
1. Infeksi Akut Lain Pada Saluran Pernafasan Bagian Atas <i>The other acute infection respiratory tract above part</i>	1 138	863	1 555	9	3	0
2. Penyakit Lain Pada Saluran Pernafasan Bagian Atas <i>Other disease on respiratory tract above part</i>	129	97	126	0	1	0
3. Penyakit Lain Pada Saluran Pernafasan Bagian Bawah <i>Other disease on respiratory tract below part</i>	2	0	15	0	1	0
4. Pneumonia/Pneumonia	2	3	1	0	0	0
5. Bronkhitis/Bronchitis	16	12	17	0	0	0
6. Asma/Asthma	93	103	109	0	0	0
7. Kelainan Kornea/Cornea Anomaly	13	0	0	0	0	0
8. Penyakit Mata Lain/Other eye disease	23	30	42	1	42	0
9. Penyakit Rongga Mulut /Oral Cavity disease	11	189	21	0	0	0
10. Penyakit Mastoid/Mastoid disease	13	14	1	0	0	0
11. Infeksi Penyakit Usus/Intestine disease infection	406	229	234	0	42	0
12. Penyakit Influenza/Influenza disease	1 338	67	0	0	0	0
13. Penyakit Alergi/Allergy disease	105	92	126	2	0	10
14. Kecelakaan/Accident	110	225	209	0	0	0
15. Tonsilitis/Transillitis	26	43	67	0	0	0
16. Infeksi Telinga Tengah/Central ear infection	13	10	19	0	0	0
17. Penyakit Jamur/Fungus disease	17	23	11	0	0	0
18. Diare/Diarrhea	425	249	361	0	1	1
19. Penyakit lainnya/Other disease	655	963	1 938	0	0	0
<b>Jumlah/Total</b>	<b>4 535</b>	<b>3 212</b>	<b>4 852</b>	<b>12</b>	<b>90</b>	<b>11</b>

Sumber : Dinas Kesehatan Kabupaten Samosir  
 Source Health Office of Samosir Regency

**Tabel 4.2.14 Banyaknya Penderita Rawat Jalan di Puskesmas Selama 28 Hari - 1 Tahun Menurut Jenis Penyakit di Kabupaten Samosir (orang), 2014 – 2018**

*Table*

*Number of Patients Keeping at Home In Clinic for 28 Days Until One Year by Type of Diseases in Samosir Regency (person), 2014 - 2018*

Jenis Penyakit <i>Type of Disease</i>	Tahun/Year				
	2014	2015	2016	2017	2018
(1)	(2)	(3)	(4)	(5)	(6)
1. Infeksi Akut Lain Pada Saluran Pernafasan Bagian Atas/ <i>The other acute infection respiratory tract above part</i>	9 494	355	500	296	348
2. Penyakit Lain Pada Saluran Pernafasan Bagian Atas/ <i>Other disease on respiratory tract above part</i>	1 063	68	307	75	168
3. Penyakit Lain Pada Saluran Pernafasan Bagian Bawah/ <i>Other disease on respiratory tract below part</i>	0	1	0	0	0
4. Pneumonia/ <i>Pneumonia</i>	33	7	11	7	6
5. Bronkhitis/ <i>Bronchitis</i>	129	1	7	4	0
6. Asma/ <i>Asthma</i>	1 134	205	7	0	0
7. Kelainan Kornea/ <i>Cornea Anomaly</i>	0	0	0	0	0
8. Penyakit Mata Lain/ <i>Other eye disease</i>	330	4	22	3	1
9. Penyakit Rongga Mulut/ <i>Oral Cavity disease</i>	189	11	14	0	0
10. Penyakit Mastoid/ <i>Mastoid disease</i>	149	20	2	0	0
11. Infeksi Penyakit Usus/ <i>Intestine disease infection</i>	2 517	1	13	30	6
12. Penyakit Influenza/ <i>Influenza disease</i>	749	125	0	0	0
13. Penyakit Alergi/ <i>Allergy disease</i>	1 013	8	158	15	17
14. Kecelakaan/ <i>Accident</i>	3 065	144	63	1	2
15. Tonsilitis/ <i>Transillitis</i>	474	229	17	8	0
16. Infeksi Telinga Tengah/ <i>Central ear infection</i>	115	2	34	1	2
17. Penyakit Jamur/ <i>Fungus disease</i>	248	2	4	1	2
18. Diare/ <i>Diarrhea</i>	2 744	203	847	38	53
19. Penyakit lainnya/ <i>Other disease</i>	10 593	200	886	150	240
<b>Jumlah/Total</b>	<b>34 201</b>	<b>1 586</b>	<b>2 892</b>	<b>629</b>	<b>845</b>

Sumber : Dinas Kesehatan Kabupaten Samosir

Source Health Office of Samosir Regency

**Tabel 4.2.15 Banyaknya Penderita Rawat Jalan di Puskesmas Selama 1 - 4 Tahun Menurut Jenis Penyakit di Kabupaten Samosir (orang), 2013 – 2018**  
*Table Number of Patients Keeping at Home In Clinic for 1- 4 years by Type of Diseases in Samosir Regency (person), 2013 - 2018*

Jenis Penyakit <i>Type of Disease</i>	Tahun/Year					
	2013	2014	2015	2016	2017	2018
(1)	(2)	(3)	(4)	(5)	(6)	(7)
1. Infeksi Akut Lain Pada Saluran Pernafasan Bagian Atas/ <i>The other acute infection respiratory tract above part</i>	31 742	3 929	7 599	1 408	1 103	1 080
2. Penyakit Lain Pada Saluran Pernafasan Bagian Atas/ <i>Other disease on respiratory tract above part</i>	6 188	6 566	932	242	237	396
3. Diare/ <i>Diarrhea</i>	10 300	12 161	2 859	469	316	288
4. Kecacingan/ <i>Worming</i>	739	859	150	42	14	0
5. Bronkhitis/ <i>Bronchitis</i>	1 438	1 558	289	6	2	0
6. Pneumonia/ <i>Pneumonia</i>	89	109	340	6	9	6
7. Scabies/ <i>Scabies</i>	421	482	21	7	10	1
8. Tukak Lambung/ <i>Anterior cavity sore</i>	0	0	0	0	0	0
9. Dysentri/ <i>Dysentery</i>	2 480	2 990	98	7	13	48
10. Tonsilitis/ <i>Tonsillitis</i>	1 107	1 618	337	16	32	21
11. Mastoid/ <i>Mastoid</i>	6 052	6 202	547	2	5	3
12. Infeksi Telinga Tengah/ <i>Central ear infection</i>	506	599	4 869	30	35	72
13. Penyakit Pulpa/ <i>Pulpa disease</i>	692	1 303	780	14	19	0
14. Penyakit Usus Lain/ <i>Other interstine disease</i>	6 344	9 064	2 266	13	6	0
15. Asma/ <i>Asthma</i>	5 171	6 400	701	7	3	0
16. Penyakit Jamur/ <i>Fungus disease</i>	723	965	79	2	5	8
17. Penyakit Alergi/ <i>Allergy disease</i>	4 894	5 762	809	135	111	216
18. Penyakit Mata Lain/ <i>Other eye disease</i>	665	988	227	18	21	18
19. Penyakit Kulit Infeksi/ <i>Skin disease infection</i>	2 215	3 207	712	76	78	18
20. Penyakit Lainnya/ <i>Other disease</i>	19 385	30 307	10 044	706	577	960
<b>Jumlah/Total</b>	<b>101 151</b>	<b>95 069</b>	<b>33 659</b>	<b>3 206</b>	<b>2 596</b>	<b>3 135</b>

Sumber : Dinas Kesehatan Kabupaten Samosir  
 Source Health Office of Samosir Regency

**Tabel 4.2.16 Banyaknya Penderita Menurut Jenis Penyakit dan Golongan Umur Penderita di Kabupaten Samosir (orang), 2018**

*Table Number of Patients by Type of Diseases and Age Group in Samosir Regency (person), 2018*

Jenis Penyakit <i>Type of Disease</i>	Golongan Umur/ <i>Age Group</i> (tahun/ <i>year</i> )		
	1	1 - 4	5 - 15
(1)	(2)	(3)	(4)
1. Infeksi Akut Lain Pada Saluran Pernafasan Bagian Atas/ <i>The other acute infection respiratory tract above part</i>	345	1 080	1 012
2. Penyakit lain pada saluran pernafasan bagian atas <i>Other disease on respiratory tract above part</i>	168	396	177
3. Diare/ <i>Diarrhea</i>	53	288	177
4. Kecacingan/ <i>Worming</i>	0	0	11
5. Bronkhitis/ <i>Bronchitis</i>	0	0	9
6. Pneumonia/ <i>Pneumonia</i>	6	6	0
7. Scabies/ <i>Scabies</i>	0	1	10
8. Tukak Lambung/ <i>Anterior cavity sore</i>	0	0	0
9. Dysentri/ <i>Dysentery</i>	0	48	20
10. Tonsilitis/ <i>Tonsillitis</i>	0	21	98
11. Mastoid/ <i>Mastoid</i>	0	3	9
12. Infeksi Telinga Tengah/ <i>Central ear infection</i>	2	72	38
13. Penyakit Pulpa/ <i>Pulpa disease</i>	0	0	57
14. Penyakit Usus Lain/ <i>Other interstine disease</i>	0	0	154
15. Asma/ <i>Asthma</i>	0	0	6
16. Penyakit Jamur/ <i>Fungus disease</i>	2	8	20
17. Penyakit Alergi/ <i>Allergy disease</i>	17	216	217
18. Penyakit Mata Lain/ <i>Other eye disease</i>	1	18	45
19. Penyakit Kulit Infeksi/ <i>Skin disease infection</i>	0	0	76
20. Penyakit Lainnya/ <i>Other disease</i>	240	960	807
<b>Jumlah/<i>Total</i></b>	<b>837</b>	<b>3 117</b>	<b>2 943</b>



**Tabel 4.2.16 Lanjutan / Continued**

Table

Jenis Penyakit <i>Type of Disease</i>	Golongan Umur/ <i>Age Group (tahun/year)</i>		Jumlah <i>Total</i>
	16 - 44	45 ke Atas	
(1)	(5)	(6)	(7)
1. Infeksi akut lain pada saluran pernafasan bagian atas <i>The other acute infection respiratory tract above part</i>	839	1 311	2 150
2. Penyakit lain pada saluran pernafasan bagian atas <i>Other disease on respiratory tract above part</i>	139	117	256
3. Diare/ <i>Diarrhea</i>	212	654	866
4. Kecacingan/ <i>Worming</i>	5	8	13
5. Bronkhitis/ <i>Bronchitis</i>	10	50	60
6. Pneumonia/ <i>Pneumonia</i>	2	3	5
7. Scabies/ <i>Scabies</i>	5	4	9
8. Tukak Lambung/ <i>Anterior cavity sore</i>	0	0	0
9. Dysentri/ <i>Dysentery</i>	35	40	75
10. Tonsilitis/ <i>Tonsilitis</i>	153	183	336
11. Mastoid/ <i>Mastoid</i>	68	47	115
12. Infeksi Telinga Tengah/ <i>Central ear infection</i>	61	40	101
13. Penyakit Pulpa/ <i>Pulpa disease</i>	135	87	222
14. Penyakit Usus Lain/ <i>Other interstine disease</i>	394	942	1 336
15. Asma/ <i>Asthma</i>	19	312	331
16. Penyakit Jamur/ <i>Fungus disease</i>	36	35	71
17. Penyakit Alergi/ <i>Allergy disease</i>	265	165	430
18. Penyakit Mata Lain/ <i>Other eye disease</i>	45	67	112
19. Penyakit Kulit Infeksi/ <i>Skin disease infection</i>	57	119	176
20. Penyakit Lainnya/ <i>Other disease</i>	1 393	2 693	4 086
<b>Jumlah/Total</b>	<b>3 873</b>	<b>6 877</b>	<b>10 750</b>

Sumber : Dinas Kesehatan Kabupaten Samosir  
 Source Health Office of Samosir Regency

**Tabel 4.2.17** Persentase Penduduk Yang Mempunyai Keluhan Kesehatan dan Berobat Jalan Menurut Kelompok Umur dan Jenis Kelamin di Kabupaten Samsir dan Provinsi Sumatera Utara, 2018

Table

*Percentage of Population Who Treated as Outpatient During The Previous Months by Age Group and Sex in Samsir Regency and Sumatera Utara Province, 2018*

Kelompok Umur	Samosir			Sumatera Utara		
	Laki-laki	Perempuan	Total	Laki-laki	Perempuan	Total
(1)	(2)	(3)	(4)	(5)	(6)	(7)
1. 0–14	38,58	42,48	40,22	50,76	52,60	51,64
2. 15–64	39,25	39,78	39,51	42,62	42,62	44,83
3. 65+	54,51	45,54	48,69	57,01	59,01	58,13
<b>Jumlah /Total</b>	40,58	41,65	41,11	46,89	49,63	48,33

Sumber : BPS - Survei Sosial Ekonomi Nasional (SUSENAS) 2018

Source : BPS-National Socio Economic Survey 2018

**Tabel 4.2.18 Persentase Penduduk Kabupaten Samosir Berumur 10 Tahun ke Atas Menurut Status Perkawinan dan Jenis Kelamin (persen), 2018**

*Table Percentage of Population of Samosir Regency Aged 10 Years And Over by Marriage Status and Sex (percent), 2018*

Status Perkawinan <i>Marriage Status</i>	Jenis Kelamin/Sex		Laki-laki+ Perempuan <i>Male + Female</i>
	Laki-laki <i>Male</i>	Perempuan <i>Female</i>	
(1)	(2)	(3)	(4)
1. Belum Kawin/ <i>Not Yet Married</i>	44,85	31,73	38,26
2. Kawin/ <i>Married</i>	52,03	52,57	52,30
3. Cerai Hidup/ <i>Live Divorce</i>	0,72	0,52	0,62
4. Cerai Mati/ <i>Dead Divorce</i>	2,39	15,18	8,82
Jumlah/ <i>Total</i>	100,00	100,00	100,00

Sumber : BPS - Survei Sosial Ekonomi Nasional (SUSENAS) 2018

Source : BPS-National Socio Economic Survey 2018

**Tabel 4.2.19 Persentase Penduduk Wanita Berusia 10 Tahun ke Atas yang Pernah Kawin Menurut Usia Perkawinan Pertama di Kabupaten Samosir (persen), 2013 – 2018**

*Table*

*Percentage of Ever Married Women Aged Over 10 Years by Aged at First Marriage in Samosir Regency (percent), 2013 – 2018*

Usia Perkawinan Pertama First Marriage Age (tahun/year)	Tahun/Year					
	2013	2014	2015	2016	2017	2018
(1)	(2)	(3)	(4)	(5)	(6)	(7)
10 - 16	1,79	1,88	1,45	1,90	1,40	1,64
17 - 18	13,85	12,65	2,71	5,65	5,34	5,30
19 - 24	59,31	58,97	73,16	56,29	52,96	54,24
25 - 34	24,37	24,35	22,47	34,67	38,39	37,34
35 +	0,68	2,14	0,20	1,49	1,91	1,48
<b>Jumlah/Total</b>	<b>100,00</b>	<b>100,00</b>	<b>100,00</b>	<b>100,00</b>	<b>100,00</b>	<b>100,00</b>
Rata-rata Usia Perkawinan Pertama :						
<i>Singular Mean At First Marriage</i>						
(tahun/year)						
- Samosir	22,41	22,46	22,67	23,47	24,05	23,60
- Sumatera Utara	21,38	21,41	21,62	21,82	21,80	21,92

Sumber : BPS - Survei Sosial Ekonomi Nasional (SUSENAS) 2013 - 2018

Source : BPS-National Socio Economic Survey 2013 - 2018

**Tabel 4.2.20 Banyaknya Pasangan Usia Subur (PUS), Akseptor Aktif dan Akseptor Baru Menurut Kecamatan di Kabupaten Samsir, 2018**

*Table Number of Fertile Couple, Active and New Acceptor by Subdistrict in Samsir Regency, 2018*

Kecamatan Subdistrict	PUS Fertile Couple (pasangan/ couple)	Akseptor Aktif Active Acceptors		Akseptor Baru New Acceptors (pasangan/ couple)
		Jumlah Total (pasangan/ couple)	% Thdp PUS Ratio on Fertile Couple	
(1)	(2)	(3)	(4)	(5)
1. Sianjur Mulamula	1 045	806	77,13	132
2. Harian	841	549	65,28	65
3. Siotio	835	517	61,92	85
4. Onan Runggu	1 127	764	67,79	109
5. Nainggolan	1 241	972	78,32	104
6. Palipi	1 606	1 101	68,55	95
7. Ronggur Nihuta	1 048	714	68,13	106
8. Pangururan	3 768	2 486	65,98	472
9. Simanindo	2 497	1 933	77,41	355
<b>Jumlah/Total</b>	<b>14 008</b>	<b>9 842</b>	<b>70,26</b>	<b>1 523</b>
2017	13 249	8 684	65,54	1 508
2016	13 221	9 923	75,08	1 559
2015	13 186	9 023	68,43	2 059
2014	13 223	9 764	73,84	2 620
2013	13 393	9 944	74,00	2 955
2012	13 293	11 036	82,99	3 634
2011	13 603	11 768	86,51	4 037
2010	13 356	10 605	79,40	4 096
2009	14 353	12 300	85,70	3 973

Sumber : Kantor Keluarga Berencana Kabupaten Samsir  
 Source : Family Planning Office of Samsir Regency

**Tabel 4.2.21 Banyaknya Klinik Keluarga Berencana dan Jenis Alat Kontrasepsi yang Digunakan Menurut Kecamatan di Kabupaten Samosir, 2018**

*Table Number of Family Planning Clinics and Type of Used Contraceptive by Subdistrict in Samosir Regency, 2018*

Kecamatan <i>Subdistrict</i>	Banyaknya Klinik KB <i>Number of Clinics</i>	Alat Kontrasepsi yang Digunakan <i>Type of Used Contraceptive</i>		
		IUD Spiral <i>IUD Sphiral</i>	Pil <i>Pill</i>	Kondom <i>Condom</i>
(1)	(2)	(3)	(4)	(5)
1. Sianjur Mulamula	2	119	89	43
2. Harian	3	98	42	20
3. Sitiotio	2	104	26	15
4. Onan Runggu	2	169	44	23
5. Nainggolan	1	198	106	106
6. Palipi	2	193	44	45
7. Ronggur Nihuta	2	192	44	18
8. Pangururan	5	481	179	206
9. Simanindo	4	370	125	155
<b>Jumlah/Total</b>	<b>23</b>	<b>1 924</b>	<b>699</b>	<b>631</b>
2017	24	1 666	451	483
2016	24	1 824	894	854
2015	24	1 623	780	689
2014	25	1 862	976	792
2013	25	1 754	1 235	1 024
2012	25	2 036	1 383	1 245
2011	25	1 764	2 123	1 685
2010	20	1 470	1 818	1 488
2009	17	1 552	2 545	1 652

Sumber : Kantor Keluarga Berencana Kabupaten Samosir  
*Source Family Planning Office of Samosir Regency*

**Tabel 4.2.21 Lanjutan / Continued**

Table

Kecamatan <i>Subdistrict</i>	Alat Kontrasepsi yang Digunakan <i>Type of Used Contraceptive</i>				Jumlah <i>Total</i>
	Suntikan <i>Injection</i>	Implan <i>Implant</i>	Operasi Medis Wanita <i>Medical Operation for Women (MOW)</i>	Operasi Medis Pria <i>Medical Operation for Men (MOP)</i>	
(1)	(6)	(7)	(8)	(9)	(10)
1. Sianjur Mulamula	160	200	189	6	806
2. Harian	118	104	164	3	549
3. Sitiotio	133	122	116	1	517
4. Onan Runggu	85	214	225	4	764
5. Nainggolan	176	140	206	40	972
6. Palipi	317	241	232	29	1 101
7. Ronggur Nihuta	122	145	188	5	714
8. Panguruan	576	374	643	27	2 486
9. Simanindo	423	277	573	10	1 933
<b>Jumlah/Total</b>	<b>2 110</b>	<b>1 817</b>	<b>2 536</b>	<b>125</b>	<b>9 842</b>
2018	1 783	1 677	2 498	126	8 684
2016	2 550	1 623	2 059	119	9 923
2015	2 486	1 393	1 938	114	9 023
2014	2 748	1 492	1 792	102	9 764
2013	2 775	1 273	1 793	90	9 944
2012	3 058	1 516	1 765	33	11 036
2011	3 134	1 410	1 631	21	11 768
2010	3 307	1 099	1 405	18	10 605
2009	3 731	1 384	1 448	18	12 300

Sumber : Kantor Keluarga Berencana Kabupaten Samosir

Source Family Planning Office of Samosir Regency

**Tabel 4.2.22 Banyaknya Akseptor Baru dan Alat Kontrasepsi yang Digunakan Menurut Kecamatan di Kabupaten Samosir (orang), 2018**

*Table Number of New Acceptors and Used Contraceptive by Subdistrict in Samosir Regency (person), 2018*

	Kecamatan Subdistrict	Banyak Aseptor Baru <i>Number of New Acceptors</i>	Alat Kontrasepsi yang Digunakan <i>Type of Used Contraceptive</i>		
			IUD Spiral IUD Spiral	Pil Pill	Kondom Condom
	(1)	(2)	(3)	(4)	(5)
1.	Sianjur Mulamula	132	9	32	5
2.	Harian	65	13	9	6
3.	Sitiotio	85	26	10	3
4.	Onan Runggu	109	42	14	3
5.	Nainggolan	104	37	14	4
6.	Palipi	95	25	4	9
7.	Ronggur Nihuta	106	31	11	10
8.	Pangururan	472	66	23	29
9.	Simanindo	355	71	72	60
<b>Jumlah/Total</b>		<b>1 523</b>	<b>320</b>	<b>189</b>	<b>129</b>
	2017	1 508	245	118	139
	2016	9 923	1 824	894	854
	2015	2 059	379	241	196
	2014	2 620	471	428	315
	2013	2 955	464	546	433
	2012	3 634	652	653	547
	2011	4 037	644	657	563
	2010	4 096	552	813	763
	2009	3 973	441	850	798



**Tabel 4.2.22 Lanjutan / Continued**

Table

	Kecamatan <i>Subdistrict</i>	Alat Kontrasepsi yang Digunakan <i>Type of Used Contraceptive</i>			MOP	Jumlah <i>Total</i>
		Suntikan <i>Injection</i>	Implan <i>Implant</i>	Operasi Medis Wanita <i>Medical Operation for Women (MOW)</i>		
	(1)	(6)	(7)	(8)	(9)	(10)
1	Sianjur Mulamula	40	45	1	0	132
2	Harian	7	30	0	0	65
3	Sitiotio	18	28	0	0	85
4	Onan Runggu	17	33	0	0	109
5	Nainggolan	19	30	0	0	104
6	Palipi	23	34	0	0	95
7	Ronggur Nihuta	28	26	0	0	106
8	Pangururan	101	53	200	0	472
9	Simanindo	113	39	0	0	355
	<b>Jumlah/Total</b>	<b>366</b>	<b>318</b>	<b>201</b>	<b>0</b>	<b>1 523</b>
	2017	269	499	227	11	1 508
	2016	2 550	1 623	2 059	119	9 923
	2015	681	364	181	17	2 059
	2014	901	387	102	16	2 620
	2013	987	291	174	60	2 955
	2012	1 188	434	140	20	3 634
	2011	1 407	515	242	-	4 037
	2010	1 413	385	170	-	4 096
	2009	1 308	426	150	-	3 973

Sumber : Kantor Keluarga Berencana Kabupaten Samosir

Source : Family Planning Office of Samosir Regency

### 4.3 Perumahan / Housing

**Tabel 4.3.1 Persentase Rumah Tangga Menurut Status Penguasaan Bangunan Tempat Tinggal yang Ditempati di Kabupaten Samosir (persen), 2018**  
*Table Percentage of Household by Tenure of Housing Unit in Samosir Regency (percent), 2018*

Status Penguasaan Bangunan Tempat Tinggal Yang Ditempati <i>Tenure of Housing Unit</i>		Persentase
(1)		(2)
1. Milik Sendiri <i>Self Ownership</i>		68,45
2. Kontrak /Sewa <i>Contract/Rent</i>		4,50
3. Bebas Sewa <i>Free of Rent</i>		25,88
4. Rumah Dinas <i>House on Duty</i>		1,77
5. Lainnya/ <i>Others</i>		0,00
<b>Jumlah/Total</b>		<b>100,00</b>

Sumber : BPS-Survei Sosial Ekonomi Nasional 2018  
 Source : BPS-National Socio Economic Survey 2018

**Tabel 4.3.2 Persentase Rumah Tangga Menurut Luas Lantai dan Rata-Rata Luas Lantai Per Kapita di Kabupaten Samosir (persen), 2013 – 2018**

*Table Percentage of Household by Floor Area and Average of Floor Area Per Capita in Samosir Regency (percent), 2013 - 2018*

Luas Lantai (m <sup>2</sup> ) Floor Area (m <sup>2</sup> )	Tahun/Year					
	2013	2014	2015	2016	2017	2018
(1)	(2)	(3)	(4)	(5)	(6)	(7)
< 20	2,10	2,02	2,98	1,38	1,33	0,89
20 - 49	60,25	48,37	45,76	43,38	32,70	35,50
50 - 59	7,77	12,57	11,74	13,46	10,55	52,56
60 - 99	22,64	31,18	31,96	33,91	42,28	7,13
100 - 149	5,34	3,24	5,72	6,01	7,73	3,92
150 +	1,90	2,63	1,84	1,76	5,41	0,89
<b>Jumlah/Total</b>	<b>100,00</b>	<b>100,00</b>	<b>100,00</b>	<b>100,00</b>	<b>100,00</b>	<b>100,00</b>
<b>Rata-rata luas lantai per kapita</b> <b>Average of floor area per capita</b>	<b>12,94</b>	<b>19,19</b>	<b>19,55</b>	<b>20,87</b>	<b>20,51</b>	<b>25,87</b>

Sumber : BPS - Survei Sosial Ekonomi Nasional (SUSENAS) 2013 - 2018

Source : BPS-National Socio Economic Survey 2013 - 2018

**Tabel 4.3.3 Jumlah Desa/Kelurahan yang Mengalami Bencana Alam Menurut Kecamatan di Kabupaten Samosir, 2018**  
*Table Number of Villages that Had Natural Disaster by Subdistrict in Samosir Regency, 2018*

Kecamatan <i>Subdistrict</i>	Banjir <i>Flood</i>	Gempa Bumi <i>Earthquake</i>	Tanah Longsor <i>Landslide</i>
(1)	(2)	(3)	(4)
Sianjur Mulamula	0	0	2
Harian	0	7	3
Sitiotio	0	0	3
Onan Runggu	1	0	6
Nainggolan	1	0	0
Palipi	1	0	5
Ronggur Nihuta	0	0	1
Pangururan	0	4	2
Simanindo	0	4	3
<b>Kabupaten Samosir <i>Samosir Regency</i></b>	<b>3</b>	<b>15</b>	<b>25</b>

Sumber : BPS, Pendataan Potensi Desa (Podes)/

Source : BPS-Statistics Indonesia, Village Potential Data Collecting

**Tabel 4.3.4 Persentase Rumah Tangga Menurut Jenis Dinding Rumah Terluas di Kabupaten Samosir (persen), 2013– 2018**

*Table Percentage of Household by Wall Main Material in Samosir Regency (percent), 2013 – 2018*

Jenis Dinding Terluas <i>Wall Main Material</i>	Tahun <i>Year</i>					
	2013	2014	2015	2016	2017	2018
(1)	(2)	(3)	(4)	(5)	(6)	(7)
1. Tembok/ <i>Brick</i>	26,84	32,48	35,09	32,49	40,85	41,30
2. Kayu/ <i>Wood</i>	73,09	67,06	64,91	67,37	58,69	58,49
3. Bambu/ <i>Bamboo</i>	0,00	0,32	0,00	0,00	0,46	0,21
4. Lainnya/ <i>Others</i>	0,08	0,14	0,00	0,14	0,00	0,00
<b>Jumlah/<i>Total</i></b>	<b>100,00</b>	<b>100,00</b>	<b>100,00</b>	<b>100,00</b>	<b>100,00</b>	<b>100,00</b>

Sumber : BPS - Survei Sosial Ekonomi Nasional (SUSENAS) 2013 - 2018

Source : BPS-National Socio Economic Survey 2013 - 2018

**Tabel 4.3.5 Persentase Rumah Tangga Menurut Jenis Atap Rumah Terbanyak di Kabupaten Samosir (persen), 2013– 2018**

*Table Percentage of Household by Roof Main Material in Samosir Regency (percent), 2013- 2018*

Jenis Atap Rumah Terbanyak <i>Roof Main Material</i>	Tahun/Year					
	2013	2014	2015	2016	2017	2018
(1)	(2)	(3)	(4)	(5)	(6)	(7)
1. Beton/ <i>Concrete</i>	0,98	0,36	0,64	1,83	0,00	1,09
2. Genteng/ <i>Tile</i>	2,82	1,77	1,94	1,30	0,22	0,89
3. Seng/ <i>Zinc</i>	92,63	96,24	93,76	93,30	98,96	94,91
4. Asbes/ <i>Asbestos</i>	2,53	1,42	2,59	2,37	0,40	2,70
5. Ijuk/Daun/ <i>Fibre of Palm Tree/Leaf</i>	-	-	0,00	0,00	0,00	0,42
6. Lainnya/ <i>Others</i>	-	-	0,00	0,50	0,42	0,00
<b>Jumlah/Total</b>	<b>100,00</b>	<b>100,00</b>	<b>100,00</b>	<b>100,00</b>	<b>100,00</b>	<b>100,00</b>

Sumber : BPS - Survei Sosial Ekonomi Nasional (SUSENAS) 2013 - 2018

Source : BPS-National Socio Economic Survey 2013 - 2018

**Tabel 4.3.6 Persentase Rumah Tangga Menurut Sumber Penerangan Utama di Kabupaten Samosir (persen), 2012 - 2018**  
*Table Percentage of Household by Main Source of Light in Samosir Regency (percent), 2012 – 2018*

Sumber Penerangan <i>Source of Light</i>	Tahun/Year						
	2012	2013	2014	2015	2016	2017	2018
(1)	(2)	(3)	(4)	(5)	(6)	(7)	(8)
1. Listrik PLN <i>PLN Electricity</i>	94,07	94,37	96,45	94,03	98,57	98,64	98,98
2. Listrik Non PLN <i>Non PLN Electricity</i>	3,99	3,56	1,19	3,58	0,29	0,21	0,34
3. Bukan Listrik	1,94	2,08	2,37	2,39	1,15	1,15	0,68
<b>Jumlah/Total</b>	<b>100,00</b>	<b>100,00</b>	<b>100,00</b>	<b>100,00</b>	<b>100,00</b>	<b>100,00</b>	<b>100,00</b>

Sumber : BPS - Survei Sosial Ekonomi Nasional (SUSENAS) 2012 - 2018  
 Source : BPS-National Socio Economic Survey 2012 - 2018

**Tabel 4.3.7 Persentase Rumah Tangga Menurut Sumber Air Minum di Kabupaten Samosir (persen), 2012 – 2018***Table Percentage of Household by Source of Drinking Water in Samosir Regency (percent), 2012 – 2018*

Sumber Air Minum <i>Source of Drinking Water</i>	Tahun/Year						
	2012	2013	2014	2015	2016	2017	2018
(1)	(2)	(3)	(4)	(5)	(6)	(7)	(8)
1. Air Kemasan Bermerk/ <i>Packaged Water</i>	0,22	0,11	1,05	0,50	0,00	0,08	0,00
2. Air Isi Ulang/ <i>Refill Water</i>	0,72	1,97	2,51	3,88	7,35	5,54	6,34
3. Leding / <i>Water Supply</i>	9,38	9,60	8,04	9,44	5,30	9,89	14,54
4. Sumur Bor/Pompa/ <i>Well Drill/Pump</i>	1,23	1,93	6,46	8,49	7,76	5,75	10,28
5. Sumur Terlindung/ <i>Covert Well</i>	2,94	2,33	6,39	2,57	2,15	3,08	4,72
6. Sumur Tidak Terlindung/ <i>Uncovert Well</i>	1,94	1,21	0,76	0,73	3,93	1,80	0,82
7. Mata Air Terlindung/ <i>Covert Spring</i>	13,89	43,30	24,74	17,04	20,74	20,38	17,32
8. Mata Air Tidak Terlindung <i>Uncovert Spring</i>	23,23	5,82	14,49	13,24	13,46	13,88	14,23
9. Air Sungai/ <i>Danau/Rivers/Lake</i>	9,94	8,28	10,02	30,43	27,39	28,64	17,91
10. Air Hujan/ <i>Rain Water</i>	7,84	13,20	9,44	13,30	11,91	10,96	13,10
11. Lainnya/ <i>Others</i>	28,68	12,25	16,10	0,22	0,00	0,00	0,73
<b>Jumlah/<i>Total</i></b>	<b>100,00</b>	<b>100,00</b>	<b>100,00</b>	<b>100,00</b>	<b>100,00</b>	<b>100,00</b>	<b>100,00</b>

Sumber : BPS - Survei Sosial Ekonomi Nasional (SUSENAS) 2012 - 2018

Source : BPS-National Socio Economic Survey 2012 - 2018



**Tabel 4.3.8 Persentase Rumah Tangga Menurut Tempat Pembuangan Akhir Kotoran/Tinja di Kabupaten Samsir (persen), 2013 - 2018**  
*Table Percentage of Household by Place of Final Defecation in Samsir Regency (percent), 2013 – 2013*

Tempat Pembuangan Akhir Kotoran/Tinja <i>Place of Final Defecation</i>	Tahun/Year					
	2013	2014	2015	2016	2017	2018
(1)	(2)	(3)	(4)	(5)	(6)	(7)
1. Tangki/SPAL/Septick Tank	50,59	63,82	60,32	78,14	98,12	96,30
2. Kolam/Sawah/Sungai/Dana u/Laut/Pond/Rice Filed/River/Lake	0,85	1,57	4,58	20,52	0,29	0,87
3. Lobang tanah/pantai/tanah lapang/kebun/ land/beach/farm/garden	0,32	1,57	2,58	19,63	1,58	2,83
4. Lainnya/Others	48,56	34,60	35,10	1,34	0,00	0,00
<b>Jumlah/Total</b>	<b>100,00</b>	<b>100,00</b>	<b>100,00</b>	<b>100,00</b>	<b>100,00</b>	<b>100,00</b>

Sumber : BPS - Survei Sosial Ekonomi Nasional (SUSENAS) 2013 - 2018  
 Source : BPS-National Socio Economic Survey 2013 - 2018

**Tabel 4.3.9 Persentase Rumah Tangga Menurut Jenis Tempat Pembuangan Air Besar di Kabupaten Samosir (persen), 2013- 2018**

*Table Percentage of Household by Closet Facility in Samosir Regency (percent), 2013 – 2018*

Jenis Tempat Pembuangan Air Besar <i>Closet Facility</i>	Tahun/Year					
	2013	2014	2015	2016	2017	2018
(1)	(2)	(3)	(4)	(5)	(6)	(7)
1. Leher Angsa	67,20	87,73	90,60	94,29	98,78	99,01
2. Plengsengan	30,00	11,77	5,37	0,96	0,81	0,80
3. Cubluk/Cemplung	2,64	0,25	3,19	4,44	0,40	0,19
4. Lainnya	0,16	0,25	0,85	0,31	0,00	0,00
<b>Jumlah/Total</b>	<b>100,00</b>	<b>100,00</b>	<b>100,00</b>	<b>100,00</b>	<b>100,00</b>	<b>100,00</b>

Sumber : BPS - Survei Sosial Ekonomi Nasional (SUSENAS) 2013 - 2018

Source : BPS-National Socio Economic Survey 2013 - 2018

**Tabel 4.3.10 Persentase Rumah Tangga Menurut Fasilitas Buang Air Besar di Kabupaten Samosir (persen), 2012 – 2018**

*Table Percentage of Household in Samosir Regency by Toilet Facility (percent), 2012 - 2018*

Tempat Buang Air <i>Toilet Facility</i>	Tahun/Year						
	2012	2013	2014	2015	2016	2017	2018
(1)	(2)	(3)	(4)	(5)	(6)	(7)	(8)
1. Sendiri/ <i>Self Ownership</i>	57,40	54,07	65,04	70,75	77,58	80,27	86,45
2. Bersama/ <i>Cooperative Ownership</i>	1,24	2,03	2,42	1,72	1,62	2,81	0,65
3. Umum/ <i>Public</i>	1,18	0,22	0,28	1,54	0,48	0,94	0,83
4. Lainnya/ <i>Others</i>	40,18	43,68	32,26	25,99	20,33	15,98	12,07
<b>Jumlah/<i>Total</i></b>	<b>100</b>	<b>100</b>	<b>100</b>	<b>100</b>	<b>100</b>	<b>100</b>	<b>100</b>

Sumber : BPS - Survei Sosial Ekonomi Nasional (SUSENAS) 2011 - 2017

Source : BPS-National Socio Economic Survey 2011 - 2017

**Tabel 4.3.11 Persentase Rumah Tangga Menurut Bahan Bakar Utama untuk Memasak di Kabupaten Samosir (persen), 2014 – 2018**

*Table Percentage of Household by Main Fuel for Cooking in Samosir Regency (percent), 2014 -2018*

Bahan Bakar Utama untuk Memasak <i>Main Fuel for Cooking</i>	Tahun/Year				
	2014	2015	2016	2017	2018
(1)	(2)	(3)	(4)	(5)	(6)
1. Listrik/ <i>Electric</i>	0,56	0,33	0,00	0,00	0,00
2. Gas/Elpiji/ <i>Gas</i>	37,04	50,86	52,37	62,02	71,59
3. Minyak Tanah/ <i>Kerosine</i>	1,21	0,22	0,49	0,00	0,21
4. Kayu Bakar/ <i>Wood</i>	0,00	48,59	46,57	37,34	27,95
5. Lainnya/ <i>Others</i>	60,75	0	0,57	0,00	0,00
6. Tidak Memasak	*	*	*	0,64	0,24
<b>Jumlah/Total</b>	<b>100,00</b>	<b>100,00</b>	<b>100,00</b>	<b>100,00</b>	<b>100,00</b>

Sumber : BPS - Survei Sosial Ekonomi Nasional (SUSENAS) 2014 - 2018

Source : BPS-National Socio Economic Survey 2014 - 2018

#### 4.4 Sosial Lainnya / Other Social

**Tabel 4.4.1 Banyaknya Rumah Ibadah Menurut Kecamatan di Kabupaten Samosir (unit), 2018**

*Table Number of Place of Worships by Subdistrict in Samosir Regency, (unit), 2018*

	Kecamatan Subdistrict	Gereja/Church		Mesjid Mosque
		Kristen Christian	Katolik Catholic	
	(1)	(2)	(3)	(4)
1.	Sianjur Mulamula	23	15	0
2.	Harian	22	8	4
3.	Sitiotio	14	9	0
4.	Onan Runggu	29	14	1
5.	Nainggolan	53	8	0
6.	Palipi	43	24	0
7.	Ronggur Nihuta	7	15	0
8.	Pangururan	43	27	1
9.	Simanindo	24	20	1
	<b>Jumlah/Total</b>	<b>258</b>	<b>140</b>	<b>7</b>
	2017	273	140	7
	2016	309	140	7
	2015	*	*	*
	2014	*	*	*
	2013	309	140	7
	2012	307	138	7
	2011	302	136	7
	2010	300	136	7
	2009	300	135	7

Catatan : \*) Data 2014-2015 tidak tersedia


Notes \*) Data on 2014-2015 is not available

Sumber : Kantor Kementerian Agama Kabupaten Samosir

Source Ministry of Religious Affairs Office of Samosir Regency

# Pertanian

## Agriculture



Produksi Padi adalah Produksi  
Tanaman Pangan  
Terbesar di Kabupaten Samosir  
tahun 2018 senilai

**35.917 Ton**



Dari  
**3.237,4** Hektar  
Luas Panen Jagung  
Dapat Memproduksi

**17.543** Ton

<https://samosirkab.bps.go.id>

## PENJELASAN TEKNIS

## TECHNICAL NOTES

1. Data luas panen tanaman pangan dicatat oleh aparat Dinas Pertanian, Perikanan, dan Peternakan Kabupaten Samosir di seluruh kecamatan setiap bulan dan datanya dioleh bersama-sama dengan Badan Pusat Statistik Kabupaten Samosir, kecuali luas panen buah-buahan yang dilaporkan setiap triwulan.
  2. Data produktivitas per hektar padi, jagung, ubi kayu, ubi jalar, kacang tanah, dan kacang kedelai diperkirakan berdasarkan survei ubinan dengan menggunakan plot ubinan berukuran 2,5m x 2,5 m, yang dilaksanakan setiap subround disesuaikan dengan musim panen. Petugas pelaksana survei ubinan adalah Koordinator Statistik Kecamatan (KSK) dan aparat Pertanian, Perikanan, dan Peternakan Kabupaten Samosir.
  3. **Lahan sawah** adalah lahan pertanian yang berpetak-petak dan dibatasi oleh pematang (galengan), saluran untuk menahan/menyalurkan air, yang biasanya ditanami padi sawah tanpa memandang dari mana diperoleh atau status lahan tersebut. Lahan yang dimaksud termasuk lahan yang terdaftar di Pajak Bumi Bangunan, lahan Pembangunan Daerah, lahan bengkok, lahan serobotan, lahan rawa yang
1. *Data of Harvest area of paddy and secondary food crops is collected monthly by Agriculture, Fishery and Livestock Office of Samosir Regency and then processed together with BPS- Statistics of Samosir Regency, whereas data of harvest area of fruits reported quarterly.*
  2. *Data of productivity per hectare of paddy, maize, cassava, sweet potatoes, peanut, and soyabean is estimated based on result of crop cutting survey using parcel of land of size 2,5m x 2,5 m with the period of time is accordance with the harvested time. Field officer of crop cutting survey are Subdistrict Statistics Coordinator and apparatus of Agriculture, Fishery and Livestock Office of Samosir Regency.*
  3. **Wetland** is agricultural land that separated by small dykes to resist water, where the main crop is usually wetland paddy without considering where it is got from or the status of the land. It includes the land that is registered at land income tax office, regional development contribution, 'bengkok' land, illegal ownership, swamps for rice cultivation, and annual crop land mark that has been used as rice field, which are both planted with



ditanami padi dan lahan bekas tanaman tahunan yang telah dijadikan sawah, baik yang ditanami padi, palawija atau tanaman semusim lainnya.

4. **Tanaman buah-buahan dan sayuran tahunan**

**Tanaman buah-buahan tahunan** adalah tanaman sumber vitamin, garam mineral, dan lain-lain yang dikonsumsi dari bagian tanaman yang berupa buah dan merupakan tanaman tahunan.

**Tanaman sayuran tahunan** adalah tanaman sumber vitamin, garam mineral, dan lain-lain yang dikonsumsi dari bagian tanaman yang berupa daun dan atau buah yang berumur lebih dari satu tahun.

*paddy, secondary crops or the other seasonal crops.*

4. **Annual fruit and vegetable plants**

**Annual fruit plants** are plants which are the sources of vitamin, contained mineral salt, etc, consumed from the part of plant in the form of fruit and more than one year of age.

**Annual vegetable plants** are plants which are the sources of vitamin, contained mineral salt, etc, consumed from the part of the plant in the form of vegetable and more than one year of age.

### 5.1. Tanaman Pangan

Menurut data BPS, luas panen padi Kabupaten Samosir periode Januari – September 2018 adalah 6.153 hektar. Dengan memperhitungkan potensi hingga Desember 2018, maka luas panen tahun 2018 adalah 7.125 hektar. Produksi padi di Kabupaten Samosir periode Januari-September 2018 adalah 31.555 ton Gabah Kering Giling (GKG). Berdasarkan potensi produksi sampai Desember 2018 adalah 31.917 ton GKG. Sedangkan data Dinas Pertanian Kabupaten Samosir pada tahun 2018 menyatakan bahwa produksi tanaman pangan yang lain adalah jagung sebesar 17.543 ton, kacang tanah 76 ton, ubi kayu 4.240 ton, dan ubi jalar 7.584 ton.

### 5.2. Hortikultura

Berdasarkan data dari Dinas Pertanian Kabupaten Samosir, produksi tanaman sayuran di Kabupaten Samosir pada tahun 2018 antara lain adalah tanaman kentang sebanyak 14.292,5 ton, kubis 7.658,5 ton, bawang merah 1.976,8 ton, cabe 1.344 ton, cabe rawit 211 ton, dan kangkung 126 ton.

### 5.3. Tanaman Perkebunan

Berdasarkan data dari Dinas Pertanian Kabupaten Samosir, tanaman perkebunan yang dominan di Kabupaten Samosir pada tahun 2018 adalah kopi dengan produksi sebanyak 4.352,79 ton, sedangkan tanaman yang lain adalah kemiri 284,22 ton, coklat 122,73 ton, aren 57,48 ton, cengkeh 25,58 ton, kelapa 20,07 ton, serta vanilli 0,60 ton.

### 5.4. Peternakan

### 5.1. Food Crops

*Base on data from Statistics the rice harvest area of Samosir Regency in the January - September 2018 period is 6,153 hectares. Taking into account the potential until December 2018, the harvested area for 2018 will be 7,125 hectares. Rice production in Samosir Regency in the January-September 2018 period is 31,555 tons of Dry Milled Grain (GKG). Based on the potential production until December 2018, there will be 31,918 tons of MPD. While data from the Samosir District Agriculture Office in 2018 stated that the production of other food crops was 17,543 tons of corn, 76 tons of peanuts, 4,240 tons of cassava, and 7,584 tons of sweet potatoes.*

### 5.2. Horticulture

*Base on data from Agriculture Office of Samosir Regency, production of vegetable crop of Samosir Regency in the year of 2018 were 14.292,5 tons of potatoes, followed by 7.658,5 tons of cabbage, 1.976,8 tons of red onion, 1.344 tons of chilli, 211 tons of cayenne pepper, and 126 tons of kale.*

### 5.3. Smallholders Estates

*Based on data from the Agriculture Office of Samosir Regency, the dominant plant of smallholders estates in Samosir Regency in 2018 were coffee with total production of 4.352,79 tons, while other plants were 284,22 tons of candlenut, 122,73 tons of cocoa, 57,48 tons of aren, 25,58 tons of clove, 20,07 tons of coconut, and 0.60 tons of vanilla.*

Berdasarkan data dari Dinas Pertanian Kabupaten Samosir, populasi ternak besar di Kabupaten Samosir pada tahun 2018 adalah kerbau sebanyak 23.104 ekor, sapi 1.002 ekor, dan kuda 98 ekor. Populasi ternak kecil adalah babi sebanyak 29.426 ekor, kambing 5.824 ekor, dan domba 273 ekor.

Sementara itu populasi ternak unggas adalah ayam buras sebanyak 158.134 ekor dan itik/itik manila sebanyak 2.339 ekor.

#### **5.5. Perikanan**

Berdasarkan data dari Dinas Pertanian Kabupaten Samosir, rumah tangga budi daya perikanan dan penangkapan ikan di Kabupaten Samosir pada tahun 2018 adalah sebanyak 3.095 rumah tangga yang terdiri atas 333 rumah tangga yang mengusahakan budidaya ikan dan 2.762 rumah tangga yang melakukan penangkapan ikan. Sementara itu, produksi ikan di Kabupaten Samosir pada tahun 2018 adalah sebanyak 35.915,8 ton dari hasil budidaya ikan, 7.583,17 ton dari penangkapan di danau, dan 9,66 ton berasal dari penangkapan di sungai.

#### **5.4. Livestock**

*Base on data from Agriculture Office of Samosir Regency, livestock population in Samosir Regency in the year of 2018 were 23.104 tails of buffalo, 1.002 tails of cow, and 98 tails of horse. The small cattle population were 29.426 tails of pig, 5.824 tails of goat, and 273 tails of sheep.*

*Meanwhile, the poultry population were 158.134 tails of local chickens, and 2.339 tails of ducks.*

#### **5.5. Fishery**

*Based on data from Agriculture Office of Samosir Regency, the number of household of fish cultivation and fish catching in Samosir Regency in 2018 were 3.095 households that consist of 333 households of fish cultivation and 2.762 households of fish catching. Meanwhile, the total of fish production in Samosir Regency in 2018 was 35.915,8 tons from fish cultivation, 7.583,17 tons from fish cathing in lake and 9,666 tons from fish catching in river.*

## 5.1 Tanaman Pangan / Food Crops

**Tabel 5.1.1 Luas Panen, Produksi dan Produktivitas Padi Sawah dan Padi Ladang di Kabupaten Samosir, 2006 – 2018**

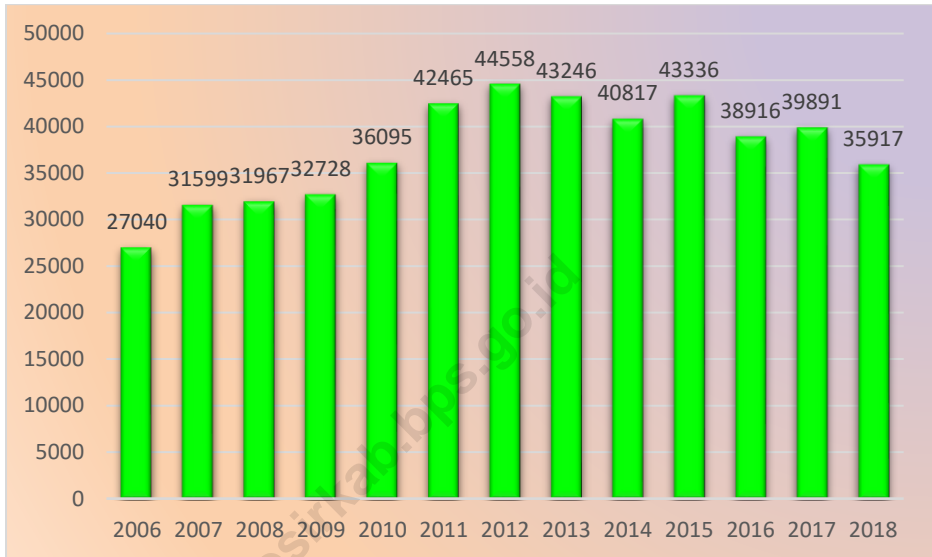
*Table Harvest Area, Production and Productivity of Wet and Dry Land Paddy in Samosir Regency, 2006 - 2018*

Tahun Year	Luas Panen <i>Harvest</i> Area (ha/ha)	Produksi <i>Production</i> (ton/ton)	Produktivitas <i>Productivity</i> (kw/ha/ql/ha)
(1)	(2)	(3)	(4)
2006	6 323	27 040	42,76
2007	7 228	31 599	43,72
2008	7 137	31 967	44,79
2009	7 141	32 728	45,83
2010	7 685	36 095	46,97
2011	8 866	42 465	47,90
2012	8 891	44 558	50,12
2013	8 305	43 246	52,07
2014	8 556	40 817	47,71
2015	8 602	43 336	50,38
2016	8 231	38 916	47,28
2017	7 662	39 891	52,06
2018	7 125	35 917	50,41

Sumber : BRS Luas Panen dan Produksi Padi Tahun 2018 BPS Provinsi Sumatera Utara  
 Source : *BRS Harvest Area dan Productivity Paddy BPS-Statistics of Sumatera Utara*

**Gambar 5.1 Perkembangan Produksi Padi Sawah + Padi Ladang di Kabupaten Samosir (ton GKG), 2006 – 2018**

**Figure** *Growth of Production of Wet Paddy + Dry Paddy in Samosir Regency (ton GKG), 2006 - 2018*



Sumber : BRS Luas Panen dan Produksi Padi Tahun 2018 BPS Provinsi Sumatera Utara  
Source *BRS Harvest Area dan Productivity Paddy BPS-Statistics of Sumatera Utara*

**Tabel 5.1.2 Luas Panen, Produksi dan Produktivitas Padi Sawah di Kabupaten Samosir, 2006 – 2017**

*Table Harvest Area, Production and Productivity of Wet Land Paddy in Samosir Regency, 2006 - 2017*

Tahun Year	Luas Panen Harvest Area (ha/ha)	Produksi Production (ton/ton)	Produktivitas Productivity (kw/ha/ql/ha)
(1)	(2)	(3)	(4)
2006	6 323	27 040	42,76
2007	7 223	31 586	43,73
2008	7 115	31 903	44,84
2009	7 129	32 693	45,86
2010	7 684	36 092	46,97
2011	8 864	42 459	47,90
2012	8 891	44 558	50,12
2013	8 303	43 240	52,08
2014	8 555	40 814	47,71
2015	8 602	43 336	50,38
2016	8 230	38 913	47,28
2017	7 661	39 888	52,06

Sumber : BPS-Badan Pusat Statistik Kabupaten Samosir

Source : BPS-Statistics of Samosir Regency

**Tabel 5.1.3 Luas Lahan Sawah Menurut Kecamatan dan Jenis Pengairan di Kabupaten Samsir, 2018**

*Table Area of Wetland by Subdistrict and Type of Irrigation in Samsir Regency, 2018*

	Kecamatan <i>Subdistrict</i>	Irigasi <i>Irrigation</i> (ha/ha)	Non Irigasi <i>Non Irrigation</i> (ha/ha)	Jumlah <i>Total</i> (ha/ha)
(1)	(2)	(3)	(4)	(5)
1	Sianjur Mulamula	917	0	917
2	Harian	534	0	534
3	Sitiotio	323	0	323
4	Onan Runggu	110	875	985
5	Nainggolan	437	423	860
6	Palipi	652	598	1 250
7	Ronggur Nihuta	0	317	317
8	Pangururan	0	784	784
9	Simanindo	168	392	560
<b>Jumlah/Total</b>		<b>3 141</b>	<b>3 389</b>	<b>6 530</b>

Sumber : Dinas Pertanian Kabupaten Samsir

Source : *Agriculture Office of Samsir Regency*

**Tabel 5.1.4 Luas Panen, Produksi dan Produktivitas Jagung Menurut Kecamatan di Kabupaten Samsir, 2018**

*Table Harvest Area, Production and Productivity of Maize by Subdistrict in Samsir Regency, 2018*

	Kecamatan Subdistrict	Luas Panen Harvest Area (ha/ha)	Produksi Production (ton/ton)	Produktivitas Productivity (kw/ha/q/ha)
	(1)	(2)	(3)	(4)
1	Sianjur Mulamula	85,0	459	54,00
2	Harian	250,0	1 355	54,20
3	Sitiotio	192,0	1 036,8	54,00
4	Onan Runggu	188,9	1 016,3	53,80
5	Nainggolan	363,9	1 957,8	53,80
6	Palipi	597,9	3 240,6	54,20
7	Ronggur Nihuta	91,0	487,8	53,60
8	Pangururan	829,7	4 488,7	54,10
9	Simanindo	639,0	3 501,7	54,80
	<b>Samsir</b>	<b>3 237,4</b>	<b>17 543</b>	<b>54,19</b>
	2017	2 668,2	19 513	73,13
	2016	1 370	7 306	53,33
	2015	1 202	7 009	58,31
	2014	879	4 772	54,29
	2013	1 472	7 107	48,28
	2012	1 299	6 099	46,95
	2011	2 941	12 678	43,18
	2010	963	4 194	43,18
	2009	1 143	4 736	41,43

Sumber : Dinas Pertanian Kabupaten Samsir

Source : *Agriculture Office of Samsir Regency*



**Tabel 5.1.5 Luas Panen, Produksi dan Produktivitas Kacang Kedelai Menurut Kecamatan di Kabupaten Samsir, 2018**

*Table Harvest Area, Production and Productivity of Soyabean by Subdistrict in Samsir Regency, 2018*

Kecamatan Subdistrict	Luas Panen Harvest Area (ha/ha)	Produksi Production (ton ton )	Produktivitas Productivity (kw/ha / ql/ha)
(1)	(2)	(3)	(4)
1. Sianjur Mulamula	5	3,5	7,00
2. Harian	0	0	0
3. Siotio	0	0	0
4. Onan Runggu	50	35,0	7,00
5. Nainggolan	36	25,20	7,00
6. Palipi	116	84,45	7,28
7. Ronggur Nihuta	0	0	0
8. Pangururan	227	161,85	7,13
9. Simanindo	53	37,10	7,00
<b>Samsir</b>	<b>487</b>	<b>347,10</b>	<b>7,12</b>
2017	1	1,00	10,00
2016	7	4,90	7,00
2015	19	12,60	6,59
2014	34	24,30	7,14
2013	30	20,00	6,65
2012	47	40,00	8,51
2011	2	3,00	13,00
2010	13	17,00	13,00
2009	6	8	13,33

Sumber : Dinas Pertanian Kabupaten Samsir

Source : Agriculture Office of Samsir Regency

**Tabel 5.1.6 Luas Panen, Produksi dan Produktivitas Kacang Tanah Menurut Kecamatan di Kabupaten Samosir, 2018**

*Table Harvest Area, Production and Productivity of Peanut by Subdistrict in Samosir Regency, 2018*

	Kecamatan <i>Subdistrict</i>	Luas Panen <i>Harvest Area</i> (ha/ha)	Produksi <i>Production</i> (ton/ton )	Produktivitas <i>Productivity</i> (kw/ha / ql/ha)
	(1)	(2)	(3)	(4)
1.	Sianjur Mulamula	8	9	11,20
2.	Harian	0	0	0
3.	Sitiotio	4	4	11,20
4.	Onan Runggu	12	13	11,10
5.	Nainggolan	3,9	4	11,10
6.	Palipi	20,5	25	12,00
7.	Ronggur Nihuta	1	1	11,00
8.	Pangururan	15,5	18	11,50
9.	Simanindo	1	1	12,00
	<b>Samosir</b>	<b>66</b>	<b>76</b>	<b>11,50</b>
	2017	65	115,00	17,76
	2016	131	193	14,71
	2015	176	195	11,07
	2014	214	276	12,87
	2013	192	269	13,98
	2012	158	207	13,10
	2011	237	281	11,86
	2010	300	348	11,42
	2009	634	663	10,46

Sumber : Dinas Pertanian Kabupaten Samosir

Source : *Agriculture Office of Samosir Regency*

**Tabel 5.1.7 Luas Panen, Produksi dan Produktivitas Ubi Kayu Menurut Kecamatan di Kabupaten Samsir, 2018**

*Table Harvest Area, Production and Productivity of Cassava by Subdistrict in Samsir Regency, 2018*

	Kecamatan Subdistrict	Luas Panen Harvest Area (ha/ha)	Produksi Production (ton/ton)	Produktivitas Productivity (kw/ha/ql/ha)
	(1)	(2)	(3)	(4)
1.	Sianjur Mulamula	1	33	331,50
2.	Harian	19	639	336,48
3.	Sitiotio	35	1 178	336,48
4.	Onan Runggu	12	401	334,48
5.	Nainggolan	6	216	360,20
6.	Palipi	21	706	336,40
7.	Ronggur Nihuta	2	64	320,90
8.	Pangururan	22	738	335,20
9.	Simanindo	8	265	330,75
	<b>Samsir</b>	<b>126</b>	<b>4 240</b>	<b>336,48</b>
	2017	122	3 825,20	313,50
	2016	179	5 639,45	315,05
	2015	223	6 695	300,24
	2014	260	8 391	322,72
	2013	236	7 617	322,74
	2012	225	7 992	355,20
	2011	266	3 822	143,68
	2010	409	5 845	140,00
	2009	672	7 276	107,60
	2007	297	3 216	108,28

Sumber : Dinas Pertanian Kabupaten Samsir

Source : Agriculture Office of Samsir Regency

**Tabel 5.1.8 Luas Panen, Produksi dan Produktivitas Ubi Jalar Menurut Kecamatan di Kabupaten Samsir, 2018***Table Harvest Area, Production and Productivity of Sweet Potato by Subdistrict in Samsir Regency, 2018*

	Kecamatan <i>Subdistrict</i>	Luas Panen <i>Harvest Area</i> (ha/ha)	Produksi <i>Production</i> (ton/ton)	Produktivitas <i>Productivity</i> (kw/ha/ql/ha)
	(1)	(2)	(3)	(4)
1.	Sianjur Mulamula	0	0	0
2.	Harian	333	6 393,6	192
3.	Sitiotio	16	307,2	192
4.	Onan Runggu	14	268,8	192
5.	Nainggolan	1	19,2	192
6.	Palipi	17	326,4	192
7.	Ronggur Nihuta	0	0	0
8.	Pangururan	12	230,4	192
9.	Simanindo	2	38,4	192
	<b>Jumlah/Total</b>	<b>395</b>	<b>7 584</b>	<b>192</b>
	2017	277	6 375	230,15
	2016	277	5 833	210,57
	2015	239	4 773	199,69
	2014	273	6 327	231,75
	2013	165	3 209	194,49
	2012	203	4 461	219,75
	2011	265	3 627	136,87
	2010	394	5 312	128,89
	2009	611	5 517	90,29

Sumber : Dinas Pertanian Kabupaten Samsir

Source : *Agriculture Office of Samsir Regency*

**Tabel 5.1.9 Luas Panen, Produksi dan Produktivitas Tanaman Pangan Menurut Jenis Tanaman dan Sub Round di Kabupaten Samosir, 2018**

*Table Harvest Area, Production and Productivity of Food Crops by Type of Crop and Sub Round in Samosir Regency, 2018*

Jenis Tanaman/ <i>Type of Crop</i>	Sub Round/ <i>Sub Round</i>			Jan-Des
	Jan-April	Mei-Agust	Sept-Des	
(1)	(2)	(3)	(4)	(5)
1. Padi Sawah + Ladang <i>Wet and dry land paddy</i>				
- Luas Panen/ <i>Harvest Area (ha/ha)</i>	3 035,9	3 954,1	1 860,7	8 850,7
- Produksi/ <i>Production (ton/ton)</i>				*)
- Produktivitas/ <i>Productivity (kw/ha/ql/ha)</i>				*)
2. Padi Sawah/ <i>Wet land paddy</i>				
- Luas Panen/ <i>Harvest Area (ha/ha)</i>	3 033,9	3 954,1	1 822,7	8 810,7
- Produksi/ <i>Production (ton/ton)</i>	17 299	18 035	9 555	45 393
- Produktivitas/ <i>Productivity (kw/ha/ql/ha)</i>	57,02	45,61	54,42	51,52
3. Padi Ladang/ <i>Dry land paddy</i>				
- Luas Panen/ <i>Harvest Area (ha/ha)</i>	2	0	38	40
- Produksi/ <i>Production (ton/ton)</i>				*)
- Produktivitas/ <i>Productivity (kw/ha/ql/ha)</i>				*)
4. Jagung/ <i>Maize</i>				
- Luas Panen/ <i>Harvest Area (ha/ha)</i>	1 968,8	269,4	999,2	3 237,4
- Produksi/ <i>Production (ton/ton)</i>	11 075	1 465	5 003	17 543
- Produktivitas/ <i>Productivity (kw/ha/ql/ha)</i>	56,25	54,39	50,07	54,19
5. Kacang Tanah/ <i>Peanut</i>				
- Luas Panen/ <i>Harvest Area (ha/ha)</i>	22,7	18,5	24,7	65,9
- Produksi/ <i>Production (ton/ton)</i>	37	18	29	76
- Produktivitas/ <i>Productivity (kw/ha/ql/ha)</i>	16,26	9,8	11,54	11,50

Tabel 5.1.9 Lanjutan / *Continued*

Table

Jenis Tanaman/ <i>Type of Crop</i>	Sub Round/ <i>Sub Round</i>			Jan-Des
	Jan-April	Mei-Agust	Sept-Des	
(1)	(2)	(3)	(4)	(5)
6. Ubi Kayu/ <i>Cassava</i>				
- Luas Panen/ <i>Harvest Area (ha/ha)</i>	44	41	41	126
- Produksi/ <i>Production (ton/ton)</i>	1 433	1 601	1 206	4 240
- Produktivitas/ <i>Productivity</i>	325,7	390,4	29,42	336,48
7. Ubi Jalar/ <i>Sweet Potato</i>				
- Luas Panen/ <i>Harvest Area (ha/ha)</i>	105	166	124	395
- Produksi/ <i>Production (ton/ton)</i>	2 016	3 187	2 381	7 584
- Produktivitas/ <i>Productivity</i>	192	192	192	192

Catatan : ATAP Produktifitas belum ada sehingga masih menggunakan ASEM

Sumber : Dinas Pertanian Kabupaten Samosir

Source : *Agriculture Office of Samosir Regency*

## 5.2 Tanaman Hortikultura / Horticulture

**Tabel 5.2.1** Luas Panen Tanaman Sayuran Menurut Kecamatan dan Jenis Tanaman di Kabupaten Samosir (ha), 2018

*Table* **Harvested Area of Vegetables by Subdistrict and Kind of Plant in Samosir Regency (ha), 2018**

Kecamatan Subdistrict	Bawang Merah Shallot	Cabai Chili	Kentang Potato	Kubis Cabbage	Petsai Chinese Cabbage	Tomat Tomato	Bawang Putih Garlic
(1)	(2)	(3)	(4)	(5)	(6)	(7)	(8)
Sianjur	39	55	–	–	–	–	–
Mulamula							
Harian	20	46	386	782	–	–	–
Sitiotio	8	22	–	–	–	1	–
Onan Runggu	23	11	–	–	–	–	–
Nainggolan	15	10	–	–	–	–	–
Palipi	12	50	–	–	–	–	–
Ronggur Nihuta	1	5	–	–	–	–	–
Pangururan	60	43	–	–	–	3	1
Simanindo	77	18	–	–	–	–	–
Samosir	255	260	386	782	–	4	1

Sumber : BPS, Statistik Pertanian Hortikultura SPH-SBS

Source : BPS-Statistics Indonesia, Agricultural Statistic for Horticulture SPH-SBS

**Tabel 5.2.2 Produksi Tanaman Sayuran Menurut Kecamatan dan Jenis Tanaman di Kabupaten Samosir (kuintal), 2018**

*Table Production of Vegetables by Subdistrict and Kind of Plant in Samosir Regency (quintal), 2018*

Kecamatan Subdistrict	Bawang Merah Shallot	Cabai Chili	Kentang Potato	Kubis Cabbage	Petsai Chinese Cabbage	Tomat Tomato	Bawang Putih Garlic
(1)	(2)	(3)	(4)	(5)	(6)	(7)	(8)
Sianjur	3 210	1 910	–	–	–	–	–
Mulamula	–	–	–	–	–	–	–
Harian	1 210	3 810	142 925	76 585	–	–	–
Sitiotio	516	733	–	–	–	30	–
Onan Runggu	1 710	835	–	–	–	–	–
Nainggolan	495	830	–	–	–	–	–
Palipi	872	2 123	–	–	–	–	–
Ronggur Nihuta	120	109	–	–	–	–	–
Pangururan	4 235	3 755	–	–	–	280	45
Simanindo	7 400	1 445	–	–	–	–	–
Samosir	19 768	15 550	142 925	76 585	–	310	45

Sumber : BPS, Statistik Pertanian Hortikultura SPH-SBS

Source : BPS-Statistics Indonesia, Agricultural Statistic for Horticulture SPH-SBS



**Tabel 5.2.3 Luas Panen Tanaman Sayuran dan Buah–Buahan Semusim Menurut Jenis Tanaman (ha), 2018**

*Table Harvested Area of Seasonal Vegetables and Fruits by Kind of Plant (ha), 2018*

Jenis Tanaman <i>Kind of Plants</i>	Luas Panen Tanaman Sayuran dan Buah–Buahan Semusim <i>Harvested Area of Seasonal Vegetables and Fruits</i>
(1)	(2)
Sayuran/ Vegetables	...
Bawang Daun/ Wlech Onion	1
Bawang Merah/ Shallot	255
Bawang Putih/ Garlic	1
Bayam/ Spinach	9
Buncis/ Green Bean	–
Cabai Besar/ Chili (Capsicum Annum)	217
Cabai Rawit/ Chili (Capsicum Frutescens)	43
Cabai/ Chili	260
Jamur/ Mushroom	–
Kacang Merah/ Red Bean	5
Kacang Panjang/ Yardlong Bean	8
Kangkung/ Kangkong	10
Kembang Kol/ Cauliflower	–
Kentang/ Potato	782
Ketimun/ Cucumber	–
Kubis/ Cabbage	386
Labu Siam/ Chayote	–
Petsai/ Chinese Cabbage	–
Terung/ Eggplant	–
Tomat/ Tomato	4
Wortel/ Carrot	–
Buah–buahan/ Fruits	...
Blewah/ Cantaloupe	–
Melon/ Melon	–
Semangka/ Watermelon	–
Stroberi/ Strawberry	–

Sumber

BPS, Statistik Pertanian Hortikultura SPH-SBS

Source :

*BPS-Statistics Indonesia, Agricultural Statistic for Horticulture SPH-SBS*

**Tabel 5.2.4 Produksi Tanaman Sayuran dan Buah–Buahan Semusim Menurut Jenis Tanaman (kuintal), 2018**

*Table Production of Seasonal Vegetables and Fruits by Kind of Plant (quintal), 2018*

Jenis Tanaman <i>Kind of Plants</i>	Produksi Tanaman Sayuran dan Buah–Buahan Semusim <i>Production of Seasonal Vegetables and Fruits</i>
(1)	(2)
Sayuran/ Vegetables	...
Bawang Daun/ Wlech Onion	60
Bawang Merah/ Shallot	19 768
Bawang Putih/ Garlic	45
Bayam/ Spinach	450
Buncis/ Green Bean	–
Cabai Besar/ Chili (Capsicum Annum)	13 440
Cabai Rawit/ Chili (Capsicum Frutescens)	2 110
Cabai/ Chili	15 550
Jamur/ Mushroom	–
Kacang Merah/ Red Bean	88
Kacang Panjang/ Yardlong Bean	590
Kangkung/ Kangkong	1 260
Kembang Kol/ Cauliflower	–
Kentang/ Potato	142 925
Ketimun/ Cucumber	–
Kubis/ Cabbage	76 585
Labu Siam/ Chayote	–
Lobak/ Radish	–
Paprika/ Bell Pepper	–
Petsai/ Chinese Cabbage	–
Terung/ Eggplant	–
Tomat/ Tomato	310
Wortel/ Carrot	–
Buah–buahan/ Fruits	...
Semangka/ Watermelon	–
Stroberi/ Strawberry	–

Sumber : BPS, Statistik Pertanian Hortikultura SPH-SBS  
 Source : BPS-Statistics Indonesia, Agricultural Statistic for Horticulture SPH-SBS

Tabel 5.2.5 **Luas Panen Tanaman Biofarmaka Menurut Kecamatan dan Jenis Tanaman di Kabupaten Samosir (m<sup>2</sup>), 2018**  
*Harvested Area of Medicinal Plants by Subdistrict and Kind of Plant in Samosir Regency (m<sup>2</sup>), 2018*

Kecamatan Subdistrict	Jahe Ginger	Laos/Lengkuas Galanga	Kencur East Indian Galangal	Kunyit Turmeric
(1)	(2)	(3)	(4)	(5)
Sianjur Mulamula	15 000	200	–	200
Harian	13 100	–	–	–
Sitiotio	120 000	–	–	15 000
Onan Runggu	7 500	500	–	200
Nainggolan	4 200	–	–	–
Palipi	8 000	–	–	–
Ronggur Nihuta	4 700	–	–	100
Pangururan	10 600	1 600	–	1 400
Simanindo	90 000	–	–	–
Samosir	273 100	2 300	–	16 900

Sumber : BPS, Statistik Pertanian Hortikultura SPH-SBS  
 Source : BPS-Statistics Indonesia, Agricultural Statistic for Horticulture SPH-SBS

**Tabel 5.2.6 Produksi Tanaman Biofarmaka Menurut Kecamatan dan Jenis Tanaman di Kabupaten Samsir (kg), 2018**  
*Table Production of Medicinal Plants by Subdistrict and Kind of Plant in Samsir Regency (kg), 2018*

Kecamatan <i>Subdistrict</i>	Jahe <i>Ginger</i>	Laos/Lengkuas <i>Galanga</i>	Kencur <i>East Indian Galangal</i>	Kunyit <i>Turmeric</i>
(1)	(2)	(3)	(4)	(5)
Sianjur Mulamula	25 000	600	–	600
Harian	45 500	–	–	–
Sitiotio	146 000	–	–	15 000
Onan Runggu	47 600	1 500	–	200
Nainggolan	12 600	–	–	–
Palipi	4 500	–	–	–
Ronggur Nihuta	4 000	–	–	60
Pangururan	31 800	8 000	–	4 200
Simanindo	270 000	–	–	–
Samsir	587 000	10 100	–	20 060

Sumber : BPS, Statistik Pertanian Hortikultura SPH-SBS

Source : BPS-Statistics Indonesia, Agricultural Statistic for Horticulture SPH-SBS

**Tabel 5.2.7 Luas Panen Tanaman Biofarmaka Menurut Jenis Tanaman (m2), 2018**  
*Harvested Area of Medicinal Plants by Kind of Plant (m2), 2018*

Table

Jenis Tanaman Kind of Plants	Luas Panen Tanaman Biofarmaka Harvested Area of Medicinal Plants
(1)	(2)
Dlingo/Dringo/ Sweet Root/Calamus	–
Jahe/ Ginger	273 100
Kapulaga/ Java Cardamon	–
Keji Beling/Kecibeling/ Strobilanthes crispa	–
Kencur/ East Indian Galangal	–
Kunyit/ Turmeric	16 900
Laos/Lengkuas/ Galanga	2 300
Lempuyang/ Zingiber Aromaticum	200
Lidah Buaya/ Oliviera	–
Mahkota Dewa/ God's Crown	–
Mengkudu/Pace/ Indian Mulberry	–
Sambiloto/ King of Bitter	–
Temuireng/ Black Turmeric	–
Temukunci/ Chinese Keys	–
Temulawak/ Java Turmeric	150

Sumber : BPS, Statistik Pertanian Hortikultura SPH-SBS  
 Source : *BPS-Statistics Indonesia, Agricultural Statistic for Horticulture SPH-SBS*

**Tabel 5.2.8 Produksi Tanaman Biofarmaka Menurut Jenis Tanaman (kg), 2018**  
*Production of Medicinal Plants by Kind of Plant (kg), 2018*

Table

Jenis Tanaman <i>Kind of Plants</i>	Produksi Tanaman Biofarmaka <i>Production of Medicinal Plants</i>
(1)	(2)
Dlingo/Dringo/ Sweet Root/Calamus	–
Jahe/ Ginger	587 000
Kapulaga/ Java Cardamon	–
Keji Beling/Kecibeling/ Strobilanthes crispata	–
Kencur/ East Indian Galangal	–
Kunyit/ Turmeric	20 060
Laos/Lengkuas/ Galanga	10 100
Lempuyang/ Zingiber Aromaticum	600
Lidah Buaya/ Oliviera	–
Mahkota Dewa/ God's Crown	–
Mengkudu/Pace/ Indian Mulberry	–
Sambiloto/ King of Bitter	–
Temuireng/ Black Turmeric	–
Temukunci/ Chinese Keys	–
Temulawak/ Java Turmeric	400

Sumber : BPS, Statistik Pertanian Hortikultura SPH-SBS  
 Source : BPS-Statistics Indonesia, Agricultural Statistic for Horticulture SPH-SBS

**Tabel 5.2.9 Luas Panen Tanaman Hias Menurut Kecamatan dan Jenis Tanaman di Kabupaten Samosir (m<sup>2</sup>), 2018**  
*Table Harvested Area of Ornamental Plants by Subdistrict and Kind of Plant in Samosir Regency (m<sup>2</sup>), 2018*

Kecamatan <i>Subdistrict</i>	Anggrek <i>Orchid</i>	Krisan <i>Chrysantemum</i>	Mawar <i>Rose</i>	Sedap Malam <i>Tuberose</i>
(1)	(2)	(3)	(4)	(5)
Sianjur Mulamula	-	-	-	-
Harian	-	-	-	-
Sitiotio	-	-	-	-
Onan Runggu	-	-	-	-
Nainggolan	-	-	-	-
Palipi	-	-	-	-
Ronggur Nihuta	-	-	-	-
Pangururan	-	-	-	-
Simanindo	-	-	-	-
Samosir	-	-	-	-

Sumber : BPS, Statistik Pertanian Hortikultura SPH-TH  
 Source : *BPS-Statistics Indonesia, Agricultural Statistic for Horticulture SPH-TH*

**Tabel 5.2.10 Produksi Tanaman Hias Menurut Kecamatan dan Jenis Tanaman di Kabupaten Samosir (tangkai), 2018**

*Table Production of Ornamental Plants by Subdistrict and Kind of Plant in Samosir Regency (stalks), 2018*

Kecamatan Subdistrict	Anggrek Orchid	Krisan Chrysantemum	Mawar Rose	Sedap Malam Tuberose
(1)	(2)	(3)	(4)	(5)
Sianjur Mulamula	-	-	-	-
Harian	-	-	-	-
Sitiotio	-	-	-	-
Onan Runggu	-	-	-	-
Nainggolan	-	-	-	-
Palipi	-	-	-	-
Ronggur Nihuta	-	-	-	-
Pangururan	-	-	-	-
Simanindo	-	-	-	-
Samosir	-	-	-	-

Sumber : BPS, Statistik Pertanian Hortikultura SPH-TH  
Source : BPS-Statistics Indonesia, Agricultural Statistic for Horticulture SPH-TH



**Tabel 5.2.11 Luas Panen Tanaman Hias Menurut Jenis Tanaman (m2), 2018**  
*Harvested Area of Ornamental Plants by Kind of Plant (m2), 2018*

Table

Jenis Tanaman <i>Kind of Plant</i>	Luas Panen Tanaman Hias <i>Harvested Area of Ornamental Plants</i>
(1)	(2)
Adenium (Kamboja Jepang)/ Adenium obesum	-
Aglaonema/ Chinese evergreens	-
Anggrek/ Orchid	-
Anthurium Bunga/ Flamingo Lily Flower	-
Anthurium Daun/ Laceleaf	-
Anyelir/ Carnation	-
Caladium/ Heart of Jesus	-
Cordyline/ Cordyline	-
Diffenbachia/ Dumb canes	-
Dracaena/ Dracaena	-
Euphorbia/ Spurges	-
Gladiol/ Gladiol	-
Herbras/ Gerbera	-
Krisan/ Chrysantemum	-
Mawar/ Rose	-
Melati/ Jasmine	-
Monstera/ Swiss cheese plant	-
Pakis/ Fern	-
Palem/ Palm	-
Pedang-pedangan/ Sansevieria	-
Pisang-pisangan/ Heliconia	-
Philodendron/ Philodendron	-
Sedap Malam/ Tuberose	-
Soka/ Ixora	-

Sumber : BPS, Statistik Pertanian Hortikultura SPH-TH  
 Source : *BPS-Statistics Indonesia, Agricultural Statistic for Horticulture SPH-TH*

**Tabel 5.2.12 Produksi Tanaman Hias Menurut Jenis Tanaman (tangkai), 2018**  
*Production of Ornamental Plants by Kind of Plant (stalks), 2018*

Table

Jenis Tanaman <i>Kind of Plant</i>	Produksi Tanaman Hias <i>Production of Ornamental Plants</i>
(1)	(2)
Adenium (Kamboja Jepang)/ Adenium obesum	-
Aglaonema/ Chinese evergreens	-
Anggrek/ Orchid	-
Anthurium Bunga/ Flamingo Lily Flower	-
Anthurium Daun/ Laceleaf	-
Anyelir/ Carnation	-
Caladium/ Heart of Jesus	-
Cordyline/ Cordyline	-
Diffenbachia/ Dumb canes	-
Dracaena/ Dracaena	-
Euphorbia/ Spurges	-
Gladiol/ Gladiol	-
Herbras/ Gerbera	-
Krisan/ Chrysantemum	-
Mawar/ Rose	-
Melati/ Jasmine	-
Monstera/ Swiss cheese plant	-
Pakis/ Fern	-
Palem/ Palm	-
Pedang-pedangan/ Sansevieria	-
Pisang-pisangan/ Heliconia	-
Philodendron/ Philodendron	-
Sedap Malam/ Tuberose	-
Soka/ Ixora	-

Sumber

Source :

BPS, Statistik Pertanian Hortikultura SPH-TH

BPS-Statistics Indonesia, Agricultural Statistic for Horticulture SPH-TH

**Tabel 5.2.13 Produksi Buah-buahan Menurut Jenis Tanaman Menurut Kecamatan di Kabupaten Samosir (kuintal), 2018**

*Table Production of Fruits by Kind of Plant by Subdistrict in Samosir Regency (quintal), 2018*

Kecamatan Subdistrict	Mangga Mango	Durian Durian	Jeruk Orange	Pisang Banana	Pepaya Papaya	Salak Salacca
(1)	(2)	(3)	(4)	(5)	(6)	(7)
Sianjur Mulamula	775	–	–	20	–	–
Harian	600	–	–	29	55	–
Sitiotio	650	150	–	213	44	–
Onan Runggu	769	430	–	115	5	–
Nainggolan	360	630	135	270	26	–
Palipi	665	80	–	280	40	–
Ronggur Nihuta	–	–	–	213	–	–
Pangururan	440	25	41	208	272	–
Simanindo	4 512	2 400	–	–	6 236	–
<b>Kabupaten Samosir Samosir Regency</b>	<b>8 771</b>	<b>3 715</b>	<b>176</b>	<b>1 348</b>	<b>6 678</b>	<b>–</b>

Sumber : BPS, Statistik Pertanian Hortikultura SPH-TH  
 Source : BPS-Statistics Indonesia, Agricultural Statistic for Horticulture SPH-TH

**Tabel 5.2.14 Produksi Buah–Buahan dan Sayuran Tahunan Menurut Jenis Tanaman (kuintal), 2018**

*Table Production of Annual Fruits and Vegetables by Kind of Plant (quintal), 2018*

Jenis Tanaman <i>Kind of Plant</i>	Produksi Buah–Buahan dan Sayuran Tahunan <i>Production of Annual Fruits and Vegetables</i>
(1)	(2)
Buah–Buahan/ Fruits:	...
Alpukat/ Avocado	8 612
Anggur/ Grape	0
Apel/ Apple	0
Belimbing/ Star Fruit	0
Duku/Langsar/Kokosan/ Duku	0
Durian/ Durian	3 715
Jambu Air/ Rose Apple	56
Jambu Biji/ Guava	2 124
Jeruk Besar/ Pomelo	0
Jeruk Siam/Keprak/ Tangerine/Orange	176
Jeruk/ Orange ( Tangerine + Pomelo )	176
Mangga/ Mango	8 771
Manggis/ Mangosteen	0
Markisa/ Marquisa	5
Nangka/Cempedak/ Jack Fruit	29
Nenas/ Pineapple	111
Pepaya/ Papaya	6 678
Pisang/ Banana	1 348
Rambutan/ Rambutan	0
Salak/ Salacca	0
Sawo/Sapodilla/ Star Apple	5
Sirsak/ Soursop	428
Sukun/ Bread Fruit	0
Sayuran/ Vegetables	...
Jengkol/ Jengkol	573
Melinjo/ Melinjo	0
Petai/ Twisted Cluster Bean	418

**Tabel 5.2.15 Luas Panen, Produksi dan Produktivitas Tanaman Cabe Menurut Kecamatan di Kabupaten Samsir, 2018**

*Table Harvest Area, Production and Productivity of Chilli by Subdistrict in Samsir Regency, 2018*

	Kecamatan <i>Subdistrict</i>	Luas Panen <i>Harvest Area</i> (ha/ha)	Produksi <i>Production</i> (ton/ton)	Produktivitas <i>Productivity</i> (kw/ha/ql/ha)
	(1)	(2)	(3)	(4)
1.	Sianjur Mulamula	55	191	34,72
2.	Harian	46	381	82,82
3.	Sitiotio	9	18,3	20,33
4.	Onan Runggu	8	48	60,00
5.	Nainggolan	6	50	83,33
6.	Palipi	43	181,6	42,23
7.	Ronggur Nihuta	4	7,1	17,75
8.	Pangururan	29	327	112,75
9.	Simanindo	17	140	82,35
	<b>Kabupaten Samsir <i>Samosir Regency</i></b>	<b>217</b>	<b>1 344</b>	<b>61,93</b>
	2017	212	1 410,4	66,52
	2016	158	841,0	53,30
	2015	200	1 474,3	73,71
	2014	168	1313,1	78,16
	2013	129	1 168,0	90,50
	2012	170	889,0	52,29
	2011	365	1 910,0	52,32
	2010	480	2 400,0	50,00
	2009	377	1 885,0	50,00

Sumber : Dinas Pertanian Kabupaten Samsir  
*Source Agriculture Office of Samsir Regency*

**Tabel 5.2.16 Luas Panen, Produksi dan Produktivitas Tanaman Kacang Panjang Menurut Kecamatan di Kabupaten Samosir, 2018**

*Table Harvest Area, Production and Productivity of Yard Long Beans by Subdistrict in Samosir Regency, 2018*

	Kecamatan <i>Subdistrict</i>	Luas Panen <i>Harvest Area</i> (ha/ha)	Produksi <i>Production</i> (ton/ton)	Produktivitas <i>Productivity</i> (kw/ha/q/ha)
	(1)	(2)	(3)	(4)
1.	Sianjur Mulamula	-	-	-
2.	Harian	-	-	-
3.	Sitiotio	-	-	-
4.	Onan Runggu	-	-	-
5.	Nainggolan	-	-	-
6.	Palipi	-	-	-
7.	Ronggur Nihuta	-	-	-
8.	Pangururan	8	59	73,75
9.	Simanindo	-	-	-
	<b>Kabupaten Samosir</b>	<b>8</b>	<b>59</b>	<b>73,75</b>
	<b><i>Samosir Regency</i></b>			
	2017	7	66,40	94,86
	2016	2	12,20	61,00
	2015	7	37,60	53,71
	2014	5	23,80	47,60
	2013	-	-	-
	2012	-	-	-
	2011	7	15,00	21,40
	2010	66	92,20	14,18
	2009	66	85,80	13,07
	2008	37	48,00	13,08

Sumber : Dinas Pertanian Kabupaten Samosir

Source : *Agriculture Office of Samosir Regency*

**Tabel 5.2.17 Luas Panen, Produksi dan Produktivitas Tanaman Kangkung Menurut Kecamatan di Kabupaten Samosir, 2018**

*Table Harvest Area, Production and Productivity of Swamp Cabbage by Subdistrict in Samosir Regency, 2018*

Kecamatan <i>Subdistrict</i>	Luas Panen <i>Harvest Area</i> (ha/ha)	Produksi <i>Production</i> (ton/ton)	Produktivitas <i>Productivity</i> (kw/ha/ql/ha)
(1)	(2)	(3)	(4)
1. Sianjur Mulamula	-	-	-
2. Harian	-	-	-
3. Siotio	-	-	-
4. Onan Runggu	-	-	-
5. Nainggolan	-	-	-
6. Palipi	-	-	-
7. Ronggur Nihuta	-	-	-
8. Pangururan	10	126	126
9. Simanindo	-	-	-
<b>Kabupaten Samosir</b>	<b>10</b>	<b>126</b>	<b>126</b>
<b><i>Samosir Regency</i></b>			
2017	12	81,5	67,92
2016	2	11,6	58,00
2015	6	34,9	58,16
2014	2	10,2	51,00
2013	3	21,0	70,00

Sumber : Dinas Pertanian Kabupaten Samosir  
 Source *Agriculture Office of Samosir Regency*

**Tabel 5.2.18 Luas Panen, Produksi dan Produktivitas Tanaman Kentang Menurut Kecamatan di Kabupaten Samsir, 2018**

*Table Harvest Area, Production and Productivity of Yard Potatoes by Subdistrict in Samsir Regency, 2018*

	Kecamatan <i>Subdistrict</i>	Luas Panen <i>Harvest Area</i> (ha/ha)	Produksi <i>Production</i> (ton/ton)	Produktivitas <i>Productivity</i> (kw/ha/ql/ha)
	(1)	(2)	(3)	(4)
1.	Sianjur Mulamula	-	-	-
2.	Harian	782	14 292,5	182,76
3.	Sitiotio	-	-	-
4.	Onan Runggu	-	-	-
5.	Nainggolan	-	-	-
6.	Palipi	-	-	-
7.	Ronggur Nihuta	-	-	-
8.	Pangururan	-	-	-
9.	Simanindo	-	-	-
	<b>Kabupaten Samsir <i>Samosir Regency</i></b>	<b>782</b>	<b>14 292,5</b>	<b>182,76</b>
	2017	532	11 206	214,64
	2016	522	13 050	250,00
	2015	518	12 950	250,00
	2014	705	14 812,5	210,10
	2013	400	10 000	250,00
	2012	663	14 644	220,87
	2011	657	15 920	220,80
	2010	657	11 826	180,00
	2009	480	8 640	180,00

Sumber : Dinas Pertanian Kabupaten Samsir

Source : *Agriculture Office of Samsir Regency*



**Tabel 5.2.19 Luas Panen, Produksi dan Produktivitas Tanaman Ketimun Menurut Kecamatan di Kabupaten Samsir, 2018**

*Table Harvest Area, Production and Productivity of Cucumber by Subdistrict in Samsir Regency, 2018*

Kecamatan Subdistrict	Luas Panen Harvest Area (ha/ha)	Produksi Production (ton/ton)	Produktivitas Productivity (kw/ha/ql/ha)
(1)	(2)	(3)	(4)
1. Sianjur Mulamula	-	-	-
2. Harian	-	-	-
3. Sitiotio	-	-	-
4. Onan Runggu	-	-	-
5. Nainggolan	-	-	-
6. Palipi	-	-	-
7. Ronggur Nihuta	-	-	-
8. Pangurusan	-	-	-
9. Simanindo	-	-	-
<b>Kabupaten Samsir Samsir Regency</b>	<b>0</b>	<b>0</b>	<b>0</b>
2017	3	112,00	373,33
2016	1	6,60	66,00
2015	1	8,10	81,00
2014	2	14,00	70,00
2013	1	4,30	43,00
2012	0	0,00	0,00
2011	4	65,00	16,25
2010	16	1 121 ,00	75,50
2009	19	134 ,00	70,50

Sumber : Dinas Pertanian Kabupaten Samsir

Source : Agriculture Office of Samsir Regency

**Tabel 5.2.20 Luas Panen, Produksi dan Produktivitas Tanaman Kubis Menurut Kecamatan di Kabupaten Samosir, 2018**

*Table Harvest Area, Production and Productivity of Cabbage by Subdistrict in Samosir Regency, 2018*

	Kecamatan <i>Subdistrict</i>	Luas Panen <i>Harvest Area</i> (ha/ha)	Produksi <i>Production</i> (ton/ton)	Produktivitas <i>Productivity</i> (kw/ha/ql/ha)
	(1)	(2)	(3)	(4)
1.	Sianjur Mulamula	-	-	-
2.	Harian	386	7 658,5	198,40
3.	Sitiotio	-	-	-
4.	Onan Runggu	-	-	-
5.	Nainggolan	-	-	-
6.	Palipi	-	-	-
7.	Ronggur Nihuta	-	-	-
8.	Pangururan	-	-	-
9.	Simanindo	-	-	-
	<b>Kabupaten Samosir</b> <b><i>Samosir Regency</i></b>	<b>386</b>	<b>7 658,5</b>	<b>198,40</b>
	2017	74	1 124	151,89
	2016	101	1 716	169,90
	2015	74	1 124	151,89
	2014	101	1 716	169,90
	2013	91	1 720	189,00
	2012	86	1 700	197,67
	2011	117	2 313	197,70
	2010	107	1 819	170,00
	2009	58	986	170,00
	2008	72	1 224	170,00

Sumber : Dinas Pertanian Kabupaten Samosir

Source : *Agriculture Office of Samosir Regency*

**Tabel 5.2.21 Luas Panen, Produksi dan Produktivitas Tanaman Tomat Menurut Kecamatan di Kabupaten Samsir, 2018**

*Table Harvest Area, Production and Productivity of Tomato by Subdistrict in Samsir Regency, 2018*

	Kecamatan <i>Subdistrict</i>	Luas Panen <i>Harvest Area</i> (ha/ha)	Produksi <i>Production</i> (ton/ton)	Produktivitas <i>Productivity</i> (kw/ha/ql/ha)
	(1)	(2)	(3)	(4)
1.	Sianjur Mulamula	0	0	0
2.	Harian	1	0	0
3.	Sitiotio	0	3	30,00
4.	Onan Runggu	0	0	0
5.	Nainggolan	0	0	0
6.	Palipi	0	0	0
7.	Ronggur Nihuta	0	0	0
8.	Pangururan	3	38	93,33
9.	Simanindo	0	0	0
<b>Kabupaten Samsir</b>		<b>4</b>	<b>31</b>	<b>77,50</b>
<b>Samsir Regency</b>				
	2017	-	-	-
	2016	-	-	-
	2015	83	627,6	75,61
	2014	74	778,5	105,20
	2013	51	452	88,60
	2012	63	337	53,49
	2011	100	500	50,00
	2010	173	865	50,00
	2009	130	650	50,00
	2008	74	370	50,00

Sumber : Dinas Pertanian Kabupaten Samsir  
 Source *Agriculture Office of Samsir Regency*

**Tabel 5.2.22 Luas Panen, Produksi dan Produktivitas Tanaman Bawang Putih Menurut Kecamatan di Kabupaten Samsir, 2018**

*Table Harvest Area, Production and Productivity of Garlic by Subdistrict in Samsir Regency, 2018*

	Kecamatan <i>Subdistrict</i>	Luas Panen <i>Harvest Area</i> (ha/ha)	Produksi <i>Production</i> (ton/ton)	Produktivitas <i>Productivity</i> (kw/ha/ql/ha)
	(1)	(2)	(3)	(4)
1.	Sianjur Mulamula	0	0	0
2.	Harian	0	0	0
3.	Sitiotio	0	0	0
4.	Onan Runggu	0	0	0
5.	Nainggolan	0	0	0
6.	Palipi	0	0	0
7.	Ronggur Nihuta	0	0	0
8.	Pangururan	1	4,5	45,00
9.	Simanindo	0	0	0
<b>Kabupaten Samsir</b>		<b>1</b>	<b>4,5</b>	<b>45,00</b>
<b>Samsir Regency</b>				

Sumber : Dinas Pertanian Kabupaten Samsir

Source : *Agriculture Office of Samsir Regency*

**Tabel 5.2.23 Luas Panen, Produksi dan Produktivitas Tanaman Kacang Merah Menurut Kecamatan di Kabupaten Samsir, 2018**

*Table Harvest Area, Production and Productivity of Kidney Bean by Subdistrict in Samsir Regency, 2018*

	Kecamatan Subdistrict	Luas Panen Harvest Area (ha/ha)	Produksi Production (ton/ton)	Produktivitas Productivity (kw/ha/ql/ha)
	(1)	(2)	(3)	(4)
1.	Sianjur Mulamula	0	0	0
2.	Harian	0	0	0
3.	Sitiotio	5	8,8	17,60
4.	Onan Runggu	0	0	0
5.	Nainggolan	0	0	0
6.	Palipi	0	0	0
7.	Ronggur Nihuta	0	0	0
8.	Pangururan	0	0	0
9.	Simanindo	0	0	0
<b>Kabupaten Samsir Samsir Regency</b>		<b>5</b>	<b>8,8</b>	<b>17,60</b>

Sumber : Dinas Pertanian Kabupaten Samsir

Source : Agriculture Office of Samsir Regency

**Tabel 5.2.24 Luas Panen, Produksi dan Produktivitas Tanaman Cabai Rawit Menurut Kecamatan di Kabupaten Samosir, 2018**

*Table Harvest Area, Production and Productivity of Red Pepper by Subdistrict in Samosir Regency, 2018*

	Kecamatan <i>Subdistrict</i>	Luas Panen <i>Harvest Area</i> (ha/ha)	Produksi <i>Production</i> (ton/ton)	Produktivitas <i>Productivity</i> (kw/ha/ql/ha)
	(1)	(2)	(3)	(4)
1.	Sianjur Mulamula	0	0	0
2.	Harian	0	0	0
3.	Sitiotio	13	55	42,30
4.	Onan Runggu	3	35,5	118,33
5.	Nainggolan	4	33	82,50
6.	Palipi	7	30,7	43,85
7.	Ronggur Nihuta	1	3,8	38,00
8.	Pangururan	14	48,5	34,64
9.	Simanindo	1	4,5	45,00
<b>Kabupaten Samosir</b>		<b>43</b>	<b>211</b>	<b>49,06</b>
<b><i>Samosir Regency</i></b>				

Sumber : Dinas Pertanian Kabupaten Samosir

Source : *Agriculture Office of Samosir Regency*

**Tabel 5.2.25 Produksi Buah-buahan di Kabupaten Samosir Menurut Jenis Tanaman (ton), 2012 – 2018**

*Table Production of Fruits in Samosir Regency by Type of Plant (ton), 2012 - 2018*

Jenis Tanaman <i>Type of Plant</i>	Tahun/Year						
	2012	2013	2014	2015	2016	2017	2018
(1)	(2)	(3)	(4)	(5)	(6)	(7)	(8)
1 Alpukat/ <i>Avocados</i>	410	545	607	648,6	786,1	1 299,2	861,2
2 Mangga/ <i>Mangoes</i>	1 237	717	1 305,8	814,5	1 253,5	1 070,6	877,1
3 Durian/ <i>Durians</i>	269	196	129	142,9	387,7	510,3	371,5
4 Jambu Biji/ <i>Quavans</i>	48	88	125,8	142,8	364,1	194,9	212,4
5 Pepaya/ <i>Papayas</i>	98	85	291,1	391,7	904,1	539,9	667,8
6 Pisang/ <i>Bananas</i>	117	123	78,6	76,2	74,7	133,1	134,8
7 Nanas/ <i>Pineapples</i>	23	26	10,6	9,1	12,6	7	11,1
8 Nangka/ <i>Cempedak/ Jack</i>	10	11	6,4	8,3	9,9	6,9	2,9
9 Sirsak/ <i>Sirsaks</i>	37	21	27,4	20,4	84,3	92,4	42,8

Sumber : Dinas Pertanian Kabupaten Samosir  
 Source *Agriculture Office of Samosir Regency*

### 5.3 Tanaman Perkebunan / *Smallholders Estate*

**Tabel 5.3.1 Luas Areal Tanaman Perkebunan Menurut Kecamatan dan Jenis Tanaman di Kabupaten Samosir (ribu ha), 2018**

*Table*

*Planted Area of Estate Crops by Subdistrict and Type of Crops in Samosir Regency (thousand ha), 2018*

Kecamatan Subdistrict	Kelapa Sawit Oil Palm	Kelapa Coconut	Karet Rubber	Kopi Coffee	Kakao Cocoa	Tebu Sugar Cane	Teh Tea	Temba kau Tobac co
(1)	(2)	(3)	(4)	(5)	(6)	(7)	(8)	(9)
Sianjur Mulamura	0	2	0	433,40	6	0	0	0
Harian	0	7,10	0	209,30	24,10	0	0	0
Sitiotio	0	7	0	245	24	0	0	0
Onan Runggu	0	0	0	309	24,50	0	0	0
Nainggolan	0	2,50	0	368,60	31,30	0	0	0
Palipi	0	14,80	0	705,80	25	0	0	0
Ronggur Nihuta	0	0	0	1 563,00	1	0	0	0
Pangururan	0	7,50	0	699	42,42	0	0	0
Simanindo	0	1	0	512,60	43,15	0	0	0
<b>Kabupaten Samosir Samosir Regency</b>	<b>0</b>	<b>41,90</b>	<b>0</b>	<b>5 045,70</b>	<b>221,47</b>	<b>0</b>	<b>0</b>	<b>0</b>

Sumber : Dinas Pertanian Kabupaten Samosir  
 Source : Agriculture Office of Samosir Regency



**Tabel 5.3.2 Produksi Perkebunan Menurut Kecamatan dan Jenis Tanaman di Kabupaten Samosir (ribu ton), 2018**

Table

*Production of Estates by Subdistrict and Type of Crops in Samosir Regency (thousand tons), 2018*

Kecamatan Subdistrict	Kelapa Sawit Oil Palm	Kelapa Coconut	Karet Rubber	Kopi Coffee	Kakao Cocoa	Tebu Sugar Cane	Teh Tea	Tembakau Tobacco
(1)	(2)	(3)	(4)	(5)	(6)	(7)	(8)	(9)
Sianjur Mulamula	0	0	0	357,60	3,81	0	0	0
Harian	0	2,80	0	171,73	11,64	0	0	0
Sitiotio	0	2,87	0	310,65	9	0	0	0
Onan Runggu	0	0	0	249,60	18,50	0	0	0
Nainggolan	0	1,70	0	389,98	21,51	0	0	0
Palipi	0	7,40	0	692,67	15,55	0	0	0
Ronggur Nihuta	0	0	0	1 371,15	0	0	0	0
Pangururan	0	4,80	0	519,30	22,23	0	0	0
Simanindo	0	0,50	0	290,10	20,49	0	0	0
<b>Kabupaten Samosir Samosir Regency</b>	<b>0</b>	<b>20,07</b>	<b>0</b>	<b>4 352,70</b>	<b>122,55</b>	<b>0</b>	<b>0</b>	<b>0</b>

Sumber : Dinas Pertanian Kabupaten Samosir  
 Source : Agriculture Office of Samosir Regency

**Tabel 5.3.3 Luas Tanaman Perkebunan Menurut Jenis Tanaman di Kabupaten Samosir (ha), 2013 – 2018**

*Table Planting Area of Smallholders Estates by Type of Plant in Samosir Regency(ha), 2013 – 2018*

	Jenis Tanaman <i>Type of Plant</i>	Tahun Year					
		2013	2014	2015	2016	2017	2018
	(1)	(3)	(4)	(5)	(6)	(7)	(8)
1	Kopi/ <i>Coffee</i>	4 431,90	4 526,60	4 533,35	4 834,84	4 913,24	5 045,70
2	Coklat/ <i>Cocoa</i>	251,10	251,73	251,70	249,70	218,00	221,47
3	Kemiri/ <i>Candlenut</i>	299,20	288,20	287,30	285,40	270,35	267,32
4	Cengkeh/ <i>Clove</i>	120,00	124,90	124,90	128,20	116,41	112,11
5	Pala/ <i>Nutmeg</i>	-	-	-	-	-	-
6	Pinang/ <i>Areca</i>	-	-	-	-	-	-
7	Aren/ <i>Sugar Palm</i>	234,00	234,00	234,00	236,65	236,95	232,99
8	Vanili/ <i>Vanili</i>	54,80	52,50	52,50	16,30	3,30	6,80
9	Kulit Manis/ <i>Cinnamon</i>	-	-	-	-	-	-
10	Kelapa/ <i>Coconut</i>	95,45	91,75	92,65	94,20	62,85	41,90
11	Jambu Mete/ <i>Cashews</i>	-	-	-	-	-	-
12	Kunyit/ <i>Turmeric</i>	-	-	-	-	-	-

Sumber : Dinas Pertanian Kabupaten Samosir

Source : *Agriculture Office of Samosir Regency*

**Tabel 5.3.4 Produksi Perkebunan Menurut Jenis Tanaman di Kabupaten Samosir, 2013 – 2018**

*Table Production of Smallholders Estates by Type of Plant in Samosir Regency, 2013 - 2018*

	Jenis Tanaman <i>Type of Plant</i>	Tahun Year					
		2013	2014	2015	2016	2017	2018
	(1)	(3)	(4)	(5)	(6)	(7)	(8)
1	Kopi/ <i>Coffee</i>	2 948,68	3 099,45	3 099,45	3 303,00	3 866,35	4 352,79
2	Coklat/ <i>Cocoa</i>	89,40	122,89	122,89	125,66	115,55	122,73
3	Kemiri/ <i>Candlenut</i>	269,54	269,54	269,54	271,99	281,34	284,22
4	Cengkeh/ <i>Clove</i>	16,56	18,30	18,30	20,86	25,20	25,58
5	Pala/ <i>Nutmeg</i>	-	-	-	-	-	-
6	Pinang/ <i>Areca</i>	-	-	-	-	-	-
7	Aren/ <i>Sugar Palm</i>	65,59	74,31	74,31	75,07	66,63	57,48
8	Vanili/ <i>Vanili</i>	8,90	8,90	8,901	1,79	0,60	0,60
9	Kulit Manis/ <i>Cinnamon</i>	-	-	-	-	-	-
10	Kelapa/ <i>Cocanut</i>	34,57	37,31	37,308	38,93	23,12	20,07
11	Jambu Mete/ <i>Cashews</i>	-	-	-	-	-	-
12	Kunyit/ <i>Turmeric</i>	-	-	-	-	-	-

Sumber : Dinas Pertanian Kabupaten Samosir

Source : *Agriculture Office of Samosir Regency*

**Tabel 5.3.5 Luas Tanaman dan Produksi Perkebunan Menurut Jenis Tanaman di Kabupaten Samosir, 2018**

*Table Planting Area and Production of Smallholders Estates by Type of Plant in Samosir Regency, 2018*

Jenis Tanaman <i>Type of Plant</i>	Luas Tanaman <i>Planting Area (ha/ha)</i>				Jumlah <i>Total</i>	Produksi <i>Production (ton/ton)</i>
	T.B.M <i>Not Yet Productive</i>	T.M <i>Productive</i>	T.T.M <i>Nonproductive</i>			
(1)	(3)	(4)	(5)	(6)	(7)	
1 Kopi/ <i>Coffee</i>	688,10	3 962,50	395,10	5 045,70	4 352,79	
2 Coklat/ <i>Cocoa</i>	34,55	180,60	6,32	221,47	122,73	
3 Kemiri/ <i>Candlenut</i>	22,50	241,80	3,02	267,32	284,22	
4 Cengkeh/ <i>Clove</i>	5,96	69,66	36,49	112,11	25,58	
5 Pala/ <i>Nutmeg</i>	-	-	-	-	-	
6 Pinang/ <i>Areca</i>	-	-	-	-	-	
7 Aren/ <i>Sugar Palm</i>	87,74	122,55	22,70	232,99	57,48	
8 Vanili/ <i>Vanili</i>	4,50	2,30	0,0	6,80	0,60	
9 Kulit Manis/ <i>Cinnamon</i>	-	-	-	-	-	
10 Kelapa/ <i>Coconut</i>	8,10	33,60	0,20	41,90	20,07	

Sumber : Dinas Pertanian Kabupaten Samosir

Source : *Agriculture Office of Samosir Regency*

**Tabel 5.3.6 Luas Tanaman dan Produksi Kopi Menurut Kecamatan di Kabupaten Samosir, 2018**

*Table Planting Area and Production of Coffee by Subdistrict in Samosir Regency, 2018*

Jenis Tanaman <i>Type of Plant</i>	Luas Tanaman <i>Planting Area</i> (ha/ha)				Produksi Production (ton/ton)
	T.B.M <i>Not Yet Productive</i>	T.M <i>Productive</i>	T.T.M <i>Non productive</i>	Jumlah <i>Total</i>	
(1)	(3)	(4)	(5)	(6)	(7)
1 Sianjur Mulamula	56,90	338,00	38,50	433,40	357,60
2 Harian	74,00	129,30	6,00	209,30	171,73
3 Siotio	21,00	218,00	6,00	245,00	310,65
4 Onan Runggu	89,00	207,00	13,00	309,00	249,60
5 Nainggolan	0,00	368,60	0,00	368,60	389,98
6 Palipi	51,10	654,70	0,00	705,80	692,67
7 Ronggur Nihuta	85,00	1 237,50	240,50	1 563,00	1 371,15
8 Pangururan	113,00	519,30	66,70	699,00	519,30
9 Simanindo	198,10	290,10	24,40	512,60	290,10
<b>Jumlah/Total</b>	<b>688,10</b>	<b>3 962,50</b>	<b>395,10</b>	<b>5 045,70</b>	<b>4 352,70</b>
2017	949,14	3 660,00	304,00	4 913,24	3 866,35
2016	1 319,74	3 120,60	394,50	4 834,84	3 303,00
2015	1 183,25	2 897,40	452,70	4 533,35	3 099,43
2014	1 244,50	2 829,40	452,70	4 526,00	3 099,54
2013	1 269,80	2 69,14	470,70	4 431,90	2 948,68
2012	1 218,80	2 588,40	499,70	4 306,90	2 831,07
2011	1 361,30	2 398,40	415,70	4 175,40	2 542,69
2010	1 341,90	2 326,50	423,70	4 092,10	2 467,65
2009	978,60	2 506,10	409,20	3 893,90	2 573,40

Sumber : Dinas Pertanian Kabupaten Samosir  
 Source *Agriculture Office of Samosir Regency*

**Tabel 5.3.7 Luas Tanaman dan Produksi Coklat Menurut Kecamatan di Kabupaten Samsir, 2018**

*Table Planting Area and Production of Cocoa in Samsir Regency by Subdistrict, 2018*

Jenis Tanaman <i>Type of Plant</i>	Luas Tanaman <i>Planting Area (ha/ha)</i>				Jumlah <i>Total</i>	Produksi <i>Production (ton/ton)</i>
	T.B.M Not Yet <i>Productive</i>	T.M <i>Productive</i>	T.T.M Non <i>productive</i>			
(1)	(3)	(4)	(5)	(6)	(7)	
1 Sianjur Mulamula	0,50	5,50	0,00	6,00	3,81	
2 Harian	1,80	22,30	0,00	24,10	11,64	
3 Siotio	4,00	20,00	0,00	24,00	9,00	
4 Onan Runggu	8,80	15,70	0,00	24,50	18,50	
5 Nainggolan	0,00	31,30	0,00	31,30	21,51	
6 Palipi	0,20	24,80	0,00	25,00	15,55	
7 Ronggur Nihuta	1,00	0,00	0,00	1,00	0,00	
8 Panguruan	9,55	29,55	3,32	42,42	22,23	
9 Simanindo	8,70	31,45	3,00	43,15	20,49	
<b>Jumlah/Total</b>	<b>34,55</b>	<b>180,60</b>	<b>6,32</b>	<b>221,47</b>	<b>122,55</b>	
2017	41,80	163,50	12,70	219,00	115,55	
2016	45,15	181,30	23,25	249,70	125,66	
2015	49,00	174,95	27,75	251,70	122,87	
2014	59,00	164,95	27,75	251,70	122,87	
2013	101,90	120,95	28,25	251,10	89,40	
2012	121,00	94,35	38,75	254,10	67,90	
2011	152,50	82,55	16,35	251,40	52,27	
2010	161,90	76,25	1,25	239,40	57,77	
2009	176,15	77,65	1,25	225,05	59,20	
2008	162,40	74,75	0,75	237,90	56,55	

Sumber : Dinas Pertanian Kabupaten Samsir  
 Source *Agriculture Office of Samsir Regency*

**Tabel 5.3.8 Luas Tanaman dan Produksi Kemiri Menurut Kecamatan di Kabupaten Samosir, 2018**

*Table Planting Area and Production of Candlenut in Samosir Regency by Subdistrict, 2018*

Jenis Tanaman <i>Type of Plant</i>	Luas Tanaman <i>Planting Area (ha/ha)</i>				Jumlah <i>Total</i>	Produksi <i>Production (ton/ton)</i>
	T.B.M <i>Not Yet Productive</i>	T.M <i>Productive</i>	T.T.M <i>Non productive</i>			
(1)	(3)	(4)	(5)	(6)	(7)	
1 Sianjur Mulamula	0,00	5,60	0,40	6,00	6,70	
2 Harian	2,00	24,80	1,00	27,80	27,80	
3 Siotio	0,00	12,80	0,00	12,80	16,20	
4 Onan Runggu	0,00	26,00	0,00	26,00	32,00	
5 Nainggolan	0,00	28,10	0,00	28,10	27,86	
6 Palipi	0,80	55,20	0,00	56,00	69,42	
7 Ronggur Nihuta	0,00	0,20	0,00	0,20	0,03	
8 Panguruan	6,70	48,40	1,62	56,72	54,23	
9 Simanindo	13,00	40,70	0,00	53,70	49,98	
<b>Jumlah/Total</b>	<b>22,50</b>	<b>241,80</b>	<b>3,02</b>	<b>267,32</b>	<b>284,22</b>	
2017	19,55	246,20	4,60	270,35	281,34	
2016	28,50	235,55	21,35	285,40	271,99	
2015	21,90	231,30	34,10	287,30	269,54	
2014	30,00	224,10	34,10	288,20	269,53	
2013	40,60	213,50	45,10	299,20	269,54	
2012	46,00	208,10	55,80	309,90	262,29	
2011	57,90	214,40	41,60	312,90	248,26	
2010	59,50	214,20	40,60	314,30	238,30	
2009	59,50	214,20	40,60	314,30	242,55	
2008	59,50	214,20	40,60	314,30	242,55	

Sumber : Dinas Pertanian Kabupaten Samosir  
 Source : *Agriculture Office of Samosir Regency*

**Tabel 5.3.9 Luas Tanaman dan Produksi Cengkeh Menurut Kecamatan di Kabupaten Samosir, 2018**

*Table Planting Area and Production of Clove by Subdistrict in Samosir Regency, 2018*

Jenis Tanaman <i>Type of Plant</i>	Luas Tanaman <i>Planting Area</i> (ha/ha)				Produksi <i>Production</i> (ton/ton)
	T.B.M <i>Not Yet Productive</i>	T.M <i>Productive</i>	T.T.M <i>Non productive</i>	Jumlah <i>Total</i>	
(1)	(3)	(4)	(5)	(6)	(7)
1 Sianjur Mulamula	1,00	0,00	0,00	1,00	0,00
2 Harian	3,30	2,30	1,00	6,60	0,77
3 Sitiotio	0,00	1,00	0,00	1,00	1,50
4 Onan Runggu	0,00	20,00	0,00	20,00	6,00
5 Nainggolan	0,00	0,00	4,00	4,00	0,00
6 Palipi	0,00	28,78	4,82	33,60	7,20
7 Ronggur Nihuta	1,00	5,76	0,00	6,76	5,86
8 Pangururan	0,16	10,82	1,37	12,35	3,85
9 Simanindo	0,50	1,00	25,30	26,80	0,40
<b>Jumlah/Total</b>	<b>5,96</b>	<b>69,66</b>	<b>36,49</b>	<b>112,11</b>	<b>25,58</b>
2017	9,73	81,04	25,64	116,41	25,20
2016	27,55	89,00	11,65	128,20	20,86
2015	24,25	81,85	18,80	124,90	18,30
2014	27,65	78,45	18,80	124,90	18,28
2013	16,95	73,95	22,90	113,80	16,56
2012	17,60	73,80	21,20	112,60	186,29
2011	17,60	79,90	20,10	117,60	17,30
2010	17,60	79,90	20,10	117,60	17,30
2009	17,60	79,90	20,10	117,60	17,30
2008	16,50	296,50	176,45	489,45	1 019,75

Sumber : Dinas Pertanian Kabupaten Samosir

Source : *Agriculture Office of Samosir Regency*



**Tabel 5.3.10 Luas Tanaman dan Produksi Aren Menurut Kecamatan di Kabupaten Samosir, 2018***Table Planting Area and Production of Sugar Palm by Subdistrict in Samosir Regency, 2018*

Jenis Tanaman <i>Type of Plant</i>	Luas Tanaman <i>Planting Area (ha/ha)</i>				Produksi <i>Production (ton/ton)</i>
	T.B.M <i>Not Yet Productive</i>	T.M <i>Productive</i>	T.T.M <i>Non productive</i>	Jumlah <i>Total</i>	
(1)	(3)	(4)	(5)	(6)	(7)
1 Sianjur Mulamula	0,99	0,00	0,00	0,99	0,00
2 Harian	9,60	17,30	0,40	27,30	6,40
3 Siotio	4,50	0,00	0,00	4,50	0,00
4 Onan Runggu	12,60	31,40	0,00	44,00	4,10
5 Nainggolan	13,00	19,50	15,50	48,00	12,50
6 Palipi	38,80	32,60	5,80	77,20	19,20
7 Ronggur Nihuta	0,00	1,00	0,00	1,00	0,30
8 Pangururan	3,25	16,75	1,00	21,00	12,40
9 Simanindo	5,00	4,00	0,00	9,00	2,58
<b>Jumlah/Total</b>	<b>87,74</b>	<b>122,55</b>	<b>22,70</b>	<b>232,99</b>	<b>57,48</b>
2017	78,65	139,36	18,94	246,95	66,63
2016	98,35	125,00	13,30	236,65	75,07
2015	96,85	123,15	14,00	234,00	74,31
2014	96,85	123,15	14,00	234,00	74,31
2013	114,55	105,45	14,00	234,00	65,59
2012	71,55	105,45	14,00	191,00	65,59
2011	73,65	103,50	11,00	188,20	62,45
2010	58,35	103,60	11,00	172,95	62,45
2009	58,00	103,75	9,30	171,05	66,96
2008	58,35	103,60	11,00	172,95	62,45

Sumber : Dinas Pertanian Kabupaten Samosir  
 Source : Agriculture Office of Samosir Regency

**Tabel 5.3.11 Luas Tanaman dan Produksi Kelapa Menurut Kecamatan di Kabupaten Samosir, 2018**

*Table Planting Area and Production of Coconut by Subdistrict in Samosir Regency, 2018*

Jenis Tanaman <i>Type of Plant</i>	Luas Tanaman <i>Planting Area (ha/ha)</i>				Produksi <i>Production (ton/ton)</i>
	T.B.M <i>Not Yet Productive</i>	T.M <i>Productive</i>	T.T.M <i>Non productive</i>	Jumlah <i>Total</i>	
(1)	(2)	(3)	(4)	(5)	(6)
1 Sianjur Mulamula	2,00	0,00	0,00	2,00	0,00
2 Harian	2,50	4,40	0,20	7,10	2,80
3 Siotio	0,00	7,00	0,00	7,00	2,87
4 Onan Runggu	0,00	0,00	0,00	0,00	0,00
5 Nainggolan	0,00	2,50	0,00	2,50	1,70
6 Palipi	2,90	11,90	0,00	14,80	7,40
7 Ronggur Nihuta	0,00	0,00	0,00	0,00	0,00
8 Pangururan	0,20	7,30	0,00	7,50	4,80
9 Simanindo	0,50	0,50	0,00	1,00	0,50
<b>Jumlah/Total</b>	<b>8,10</b>	<b>33,60</b>	<b>0,20</b>	<b>41,90</b>	<b>20,07</b>
2017	17,85	42,90	2,10	62,85	23,12
2016	31,35	57,55	5,30	94,20	38,93
2015	34,50	52,20	5,95	92,65	37,31
2014	40,40	45,40	5,95	91,75	37,29
2013	40,40	45,40	9,65	95,45	34,57
2012	3,40	45,40	9,65	58,45	34,57
2011	3,50	47,50	6,95	57,95	34,20
2010	4,45	49,75	5,60	59,80	54,57
2009	6,95	51,65	2,40	61,00	57,10

Sumber : Dinas Pertanian Kabupaten Samosir  
 Source : *Agriculture Office of Samosir Regency*

## 5.4 Peternakan / Livestock

**Tabel 5.4.1 Populasi Ternak Besar Menurut Kecamatan dan Jenis Ternak di Kabupaten Samosir (ekor), 2018**

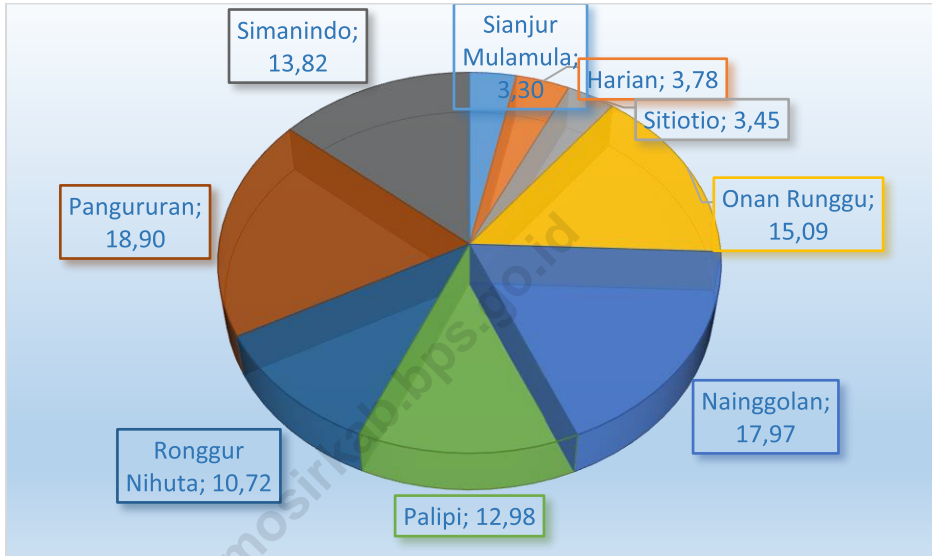
*Table Livestock Population by Subdistrict and Kind of Livestock in Samosir Regency (tail), 2018*

	Kecamatan <i>Subdistrict</i>	Jenis Ternak <i>Kind Of Livestock</i>		
		Sapi <i>Cow</i>	Kerbau <i>Buffalo</i>	Kuda <i>Horse</i>
	(1)	(2)	(3)	(4)
1	Sianjur Mulamula	150	646	13
2	Harian	201	710	6
3	Sitiotio	163	667	6
4	Onan Runggu	42	3 592	6
5	Nainggolan	44	4 285	8
6	Palipi	135	2 991	16
7	Ronggur Nihuta	70	2 512	20
8	Panguruan	75	4 478	16
9	Simanindo	105	3 223	7
	<b>Jumlah/Total</b>	<b>1 002</b>	<b>23 104</b>	<b>98</b>
	2017	1 004	23 937	77
	2016	1 114	26 001	144
	2015	2 133	28 181	456
	2014	2 155	28 744	462
	2013	2 102	27 960	411
	2012	2 141	27 812	395
	2011	2 450	27 603	400
	2010	2 364	19 977	392
	2009	2 015	27 099	255
	2008	3 172	33 865	702

Sumber : Dinas Pertanian Kabupaten Samosir  
 Source : *Agriculture Office of Samosir Regency*

**Gambar 5.2** Distribusi Persentase Populasi Ternak Sapi dan Kerbau Menurut Kecamatan di Kabupaten Samosir, 2018

*Figure* Percentage Distribution of Population of Cow and Buffalo Livestock by Subdistrict in Samosir Regency, 2018



Sumber : Dinas Pertanian, Perikanan, dan Peternakan Kabupaten Samosir  
 Source : Agriculture, Fishery and Livestock Office of Samosir Regency

**Tabel 5.4.2 Populasi Ternak Besar Menurut Kecamatan dan Jenis Ternak di Kabupaten Samosir (ekor), 2018**

*Table Livestock Population by Subdistrict and Kind of Livestock in Samosir Regency (tail), 2018*

Kecamatan <i>Subdistirt</i>	Jenis Ternak <i>Kind Of Livestock</i>		
	Kambing <i>Goat</i>	Domba <i>Sheep</i>	Babi <i>Pig</i>
(1)	(2)	(3)	(4)
1 Sianjur Mulamula	100	76	3 114
2 Harian	187	19	1 590
3 Siotio	316	23	1 577
4 Onan Runggu	346	21	3 105
5 Nainggolan	213	24	5 201
6 Palipi	910	50	3 381
7 Ronggur Nihuta	840	19	2 114
8 Panguruan	2 336	28	2 558
9 Simanindo	576	13	6 786
<b>Jumlah/Total</b>	<b>5 824</b>	<b>273</b>	<b>29 426</b>
2017	6 139	251	23 816
2016	7 192	182	29 137
2015	9 700	362	42 352
2014	9 872	517	45 338
2013	9 820	150	40 573
2012	9 850	281	44 465
2011	9 735	292	41 640
2010	9 685	343	32 493
2009	9 855	460	28 715
2008	12 665	1 895	28 079

Sumber : Dinas Pertanian Kabupaten Samosir  
 Source *Agriculture Office of Samosir Regency*

**Tabel 5.4.3 Populasi Ternak Unggas Menurut Kecamatan dan Jenis Ternak di Kabupaten Samosir (ekor), 2018**

*Table Poultry Population by Subdistrict and Kind of Poultry in Samosir Regency (ekor), 2018*

	Kecamatan <i>Subdistrict</i>	Jenis Unggas <i>Kind of Poultry</i>	
		Ayam Buras <i>Local Chicken</i>	Itik/Itik Manila <i>Duck</i>
	(1)	(2)	(3)
1	Sianjur Mulamula	45 412	189
2	Harian	41 612	160
3	Sitiotio	10 619	260
4	Onan Runggu	5 763	277
5	Nainggolan	14 173	273
6	Palipi	15 130	280
7	Ronggur Nihuta	10 640	226
8	Pangururan	7 003	232
9	Simanindo	7 782	351
	<b>Jumlah/Total</b>	<b>158 134</b>	<b>2 339</b>
	2017	267 762	3 584
	2016	261 275	8 221
	2015	148 499	17 038
	2014	110 056	17 477
	2013	82 677	14 146
	2012	83 141	13 529
	2011	108 618	18 631
	2010	65 302	18 001
	2009	106 572	14 796
	2008	108 618	24 089
	2007	145 136	24 248

Sumber : Dinas Pertanian Kabupaten Samosir  
*Source Agriculture Office of Samosir Regency*

**Tabel 5.4.4 Banyaknya Ternak yang Dipotong dan Jenis Ternak Menurut Kecamatan di Kabupaten Samosir (ekor), 2018**

*Table Number of Slaughtered Livestock and Kind of Livestock by Subdistrict in Samosir Regency (tail), 2018*

Kecamatan Subdistrict	Jenis Ternak Kind Of Livestock				
	Kuda Horse	Sapi Cow	Kerbau Buffalo	Kambing/ Domba Goat/Sheep	Babi Pig
(1)	(2)	(3)	(4)	(5)	(6)
1 Sianjur Mulamula	0	9	4	20	671
2 Harian	0	20	6	38	671
3 Siotio	0	5	6	19	488
4 Onan Runggu	0	2	16	66	774
5 Nainggolan	0	1	25	44	966
6 Palipi	0	22	25	69	906
7 Ronggur Nihuta	0	5	15	54	400
8 Pangururan	0	52	84	38	2 680
9 Simanindo	0	24	33	116	1 300
<b>Jumlah/Total</b>	<b>0</b>	<b>140</b>	<b>214</b>	<b>614</b>	<b>9 060</b>
2017	3	260	544	1 464	9 375
2016	4	373	531	1 859	24 672
2015	22	119	537	199	10 211
2014	12	25	117	102	6 604
2013	28	128	212	387	5 266
2012	44	137	250	434	4 737
2011	42	142	314	322	5 207
2010	54	140	412	212	4 752
2009	33	121	349	453	3 906
2008	60	305	730	1 035	5 557

Sumber : Dinas Pertanian Kabupaten Samosir  
Source Agriculture Office of Samosir Regency

**Tabel 5.4.5 Produksi Daging Ternak Menurut Kecamatan dan Jenis Ternak di Kabupaten Samosir (ton), 2018**

*Table Meat Production by Subdistrict and Kind of Livestock in Samosir Regency (ton), 2018*

Kecamatan <i>Subdistrict</i>	Jenis Ternak <i>Kind Of Livestock</i>				
	Kuda <i>Horse</i>	Sapi <i>Cow</i>	Kerbau <i>Buffalo</i>	Kambing/ Domba <i>Goat/Sheep</i>	Babi <i>Pig</i>
(1)	(2)	(3)	(4)	(5)	(6)
1 Sianjur Mulamula	0,30	0,68	2,10	0,40	46,87
2 Harian	0	1,66	3,75	0,76	57,85
3 Siotio	0	1,73	1,20	0,38	34,52
4 Onan Runggu	0	0,15	21,45	1,32	53,24
5 Nainggolan	0	0,08	21,70	0,88	74,43
6 Palipi	0,53	3,98	22,65	1,38	64,42
7 Ronggur Nihuta	0,60	0,38	14,55	1,08	26,00
8 Pangururan	0	3,91	36,90	3,76	174,20
9 Simanindo	0	2,70	30,15	2,32	122,59
<b>Kabupaten Samosir <i>Samosir Regency</i></b>	<b>1,43</b>	<b>15,23</b>	<b>162,45</b>	<b>12,28</b>	<b>654,10</b>

Sumber : Dinas Pertanian Kabupaten Samosir

Source : *Agriculture Office of Samosir Regency*



**Tabel 5.4.6 Produksi Daging Menurut Kecamatan dan Jenis Unggas di Kabupaten Samosir (ton), 2018**

*Table Meat Production by Subdistrict and Kind of Poultry in Samosir Regency (ton), 2018*

	Kecamatan <i>Subdistrict</i>	Jenis Unggas <i>Kind of Poultry</i>	
		Ayam Buras <i>Local Chicken</i>	Itik/Itik Manila <i>Duck</i>
	(1)	(2)	(3)
1	Sianjur Mulamula	75,48	0,23
2	Harian	79,55	0,29
3	Sitiotio	1,45	0,27
4	Onan Runggu	2,31	0,44
5	Nainggolan	1,98	0,42
6	Palipi	2,13	0,39
7	Ronggur Nihuta	1,54	0,01
8	Pangururan	3,93	0,58
9	Simanindo	3,26	0,49
	<b>Kabupaten Samosir <i>Samosir Regency</i></b>	<b>171,43</b>	<b>3,21</b>
	2017	25,61	2,34
	2016	63,50	5,12
	2015	59,94	2,34
	2014	18,19	3,18
	2013	14,52	3,48
	2012	20,08	2,27
	2011	24,10	1,45
	2010	52,72	2,22
	2009	51,84	1,80
	2008	48,42	0,00
	2007	10,50	2,03

Sumber : Dinas Pertanian Kabupaten Samosir  
*Source Agriculture Office of Samosir Regency*

**Tabel 5.4.7 Produksi Telur Menurut Kecamatan dan Jenis Unggas di Kabupaten Samosir (kilogram), 2018**

*Table Egg Production by Subdistrict and Kind of Poultry in Samosir Regency (kilogram), 2018*

	Kecamatan <i>Subdistirct</i>	Jenis Unggas <i>Kind of Poultry</i>	
		Ayam Buras <i>Local Chicken</i>	Itik/Itik Manila <i>Duck</i>
	(1)	(2)	(3)
1	Sianjur Mulamula	24,49	0,44
2	Harian	23,95	0,44
3	Sitiotio	2,49	0,55
4	Onan Runggu	1,42	0,70
5	Nainggolan	3,52	0,69
6	Palipi	3,69	0,70
7	Ronggur Nihuta	2,61	0,30
8	Pangururan	1,88	0,88
9	Simanindo	2,06	0,79
	<b>Kabupaten Samosir <i>Samosir Regency</i></b>	<b>66,12</b>	<b>5,49</b>
	2017	72,86	250,56
	2016	6 140	26 670
	2015	2 530	54 620
	2014	17 570	-
	2013	28 768,53	141,46
	2012	304,87	189,41
	2011	1 959	24 465
	2010	19 591	10 922
	2009	22 061	26 629
	2008	25 876	19 221
	2007	11 669	16 369

Sumber : Dinas Pertanian Kabupaten Samosir  
*Source Agriculture Office of Samosir Regency*

## 5.5 Perikanan / Fishery

**Tabel 5.5.1 Banyaknya Rumah Tangga Budi Daya Perikanan Menurut Jenis Budi Daya dan Penangkapan Ikan di Kabupaten Samosir, 2018**

*Table* *Number of Fish Cultivation Household by Kind fish Cultivation and Catching in Samosir Regency, 2018*

Jenis Budi Daya dan Penangkapan Ikan <i>Kind of fish Cultivation and Catching</i>	Banyaknya Rumah Tangga <i>Number of Household</i>
(1)	(2)
<b>A. Budi Daya Ikan/<i>Fish Cultivation</i></b>	
1. Kolam/ <i>Fresh Water Pond</i>	189
2. Sawah/ <i>Ricecum Fish</i>	-
3. Jaring Apung/ <i>Floating Net</i>	142
4. Kolam Air Deras/ <i>Running Water Pond</i>	-
5. Pembenihan/ <i>Germ</i>	2
<b>B. Penangkapan Ikan/<i>Fish Catching</i></b>	
1. Danau/ <i>Lake</i>	2 434
2. Sungai/ <i>River</i>	115
3. Rawa/ <i>Swampy</i>	213
<b>Jumlah/<i>Total</i></b>	<b>2 762</b>
2017	3 089
2016	3 086
2015	3 182
2014	3 142
2013	4 464
2012	12 567
2011	4 288
2010	4 149
2009	4 052
2008	2 119

Sumber : Dinas Pertanian Kabupaten Samosir  
 Source : *Agriculture Office of Samosir Regency*

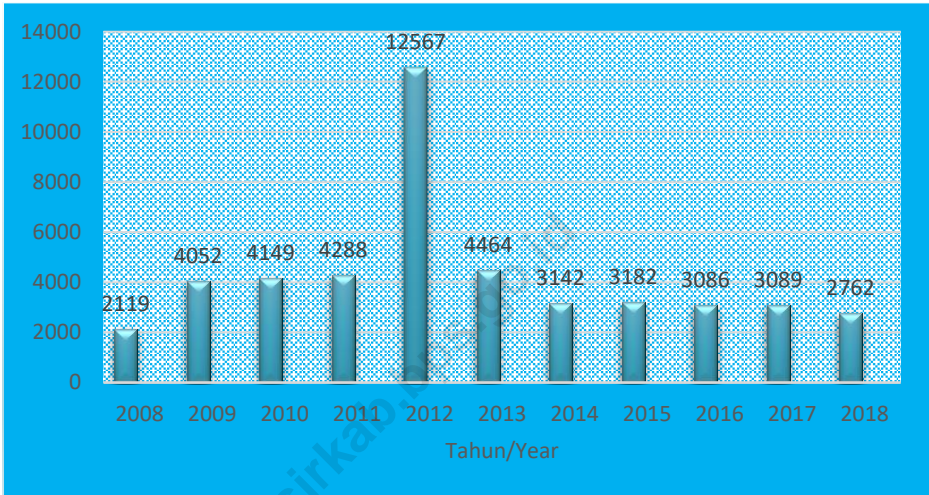
**Tabel 5.5.2 Luas Lahan Budi Daya Ikan Menurut Kecamatan dan Jenisnya di Kabupaten Samosir, 2018**  
*Table Planting Area of Fish Cultivation by Subdistrict and Type in Samosir Regency, 2018*

Kecamatan <i>Subdistrict</i>	Jenis Budidaya / <i>Type of Cultivation</i>				
	Kolam <i>Fresh Water Pond</i> (ha/ha)	Sawah <i>Ricecum Fish</i> (ha/ha)	Kolam Air <i>Deras Running Water Pond</i> (ha/ha)	Jaring <i>Apung Floating Net</i> (Unit/Unit)	Pembenihan <i>Germ</i> ha/ha
(1)	(2)	(3)	(4)	(5)	(6)
1 Sianjur Mulamula	9,50	-	1	1	-
2 Harian	7,00	-	-	4	2
3 Sitiotio	4,50	-	-	4	-
4 Onan Runggu	4,00	-	-	2	-
5 Nainggolan	4,00	-	-	9	-
6 Palipi	2,50	-	-	7	1,5
7 Ronggur Nihuta	1,50	-	-	-	-
8 Pangururan	1,00	-	-	142	-
9 Simanindo	2,00	-	-	32	0,1
<b>Jumlah/Total</b>	<b>36,00</b>	<b>-</b>	<b>1</b>	<b>201</b>	<b>3,6</b>
2017	36,00	-	1	191	1,6
2016	36,00	-	1	175	1,6
2015	3,60	-	1	865	4,0
2014	3,65	-	1	865	4,0
2013	3,65	-	1	865	4,0
2012	37,00	0,0	1	892	4,5
2011	36,20	7,1	1	1 389	6,5
2010	36,00	11,4	2	1 386	6,5
2009	36,50	9,4	2	1 386	12,5

Sumber : Dinas Pertanian Kabupaten Samosir  
*Source Agriculture Office of Samosir Regency*

**Gambar 5.3 Banyaknya Rumah Tangga Budi Daya Perikanan di Kabupaten Samosir, 2008 – 2018**

**Figure** *Number of Fish Cultivation Household in Samosir Regency, 2008 - 2018*



---

Sumber : Dinas Pertanian, Perikanan, dan Peternakan Kabupaten Samosir  
Source *Agriculture, Fishery and Livestock Office of Samosir Regency*

**Tabel 5.5.3 Produksi Ikan Menurut Kecamatan dan Asal Tangkapan di Kabupaten Samosir (ton), 2018**

*Table Fish Production by Subdistrict and Catching Area in Samosir Regency (ton), 2018*

	Kecamatan <i>Subdistrict</i>	Asal Penangkapan / <i>Catching Area</i>	
		Danau <i>Lake</i>	Sungai <i>River</i>
	(1)	(2)	(3)
1	Sianjur Mulamula	1 234,38	3,84
2	Harian	451,67	2,95
3	Sitiotio	575,12	0,59
4	Onan Runggu	137,67	0,32
5	Nainggolan	1 003,12	0,35
6	Palipi	1 167,26	0,32
7	Ronggur Nihuta	-	-
8	Pangururan	1 019,52	0,51
9	Simanindo	1 994,43	0,78
	<b>Jumlah/Total</b>	<b>7 583,17</b>	<b>9,66</b>
	2017	8 864,24	7,76
	2016	7 237,70	6,61
	2015	5 105,90	49,48
	2014	8 740,84	46,99
	2013	9 972,05	116,26
	2012	11 990,81	139,72
	2011	11 238,93	216,36
	2010	13 739,77	213,11
	2009	10 590,50	160,80
	2008	1 194,40	1,00

Sumber : Dinas Pertanian Kabupaten Samosir

Source : *Agriculture Office of Samosir Regency*

**Tabel 5.5.4 Produksi Ikan Menurut Kecamatan dan Jenis Budi Daya di Kabupaten Samosir (ton), 2018**

*Table Fish Production by Subdistrict and Type of Cultivation in Samosir Regency(ton), 2018*

Kecamatan Subdistrict	Jenis Budidaya / Type of Cultivation			
	Kolam Fresh Water Pond (ha/ha)	Sawah Ricecum Fish (ha/ha)	Kolam Air Deras Running Water Pond (ha/ha)	Jaring Apung Floating Net (Unit/Unit)
(1)	(2)	(3)	(4)	(5)
1 Sianjur Mulamula	289,67			12,5
2 Harian	102,34			4,75
3 Siotio	99,67			13,30
4 Onan Runggu	33,20			19,14
5 Nainggolan	105,40			71,90
6 Palipi	34,50			124,75
7 Ronggur Nihuta	83,30			-
8 Pangururan	82,70			6 098,8
9 Simanindo	96,80			28 643,08
<b>Jumlah/Total</b>	<b>927,58</b>			<b>34 988,22</b>
2017	954,24	-	-	34 748,54
2016	702,68	-	-	33 510,00
2015	291,00	-	-	126,00
2014	222,95	-	1,50	29 174,20
2013	218,66	0,00	1,50	27 853,63
2012	949,27	0,00	1,70	24 477,86
2011	348,40	59,70	1,70	24 200,50
2010	347,70	113,40	1,70	24 118,80
2009	191,50	45,80	1,70	4 737,00
2008	102,20	34,30	0,50	3 942,50

Sumber : Dinas Pertanian Kabupaten Samosir  
Source : Agriculture Office of Samosir Regency

**Tabel 5.5.5 Produksi Menurut Jenis Ikan dan Asal Penangkapan Ikan di Kabupaten Samosir (ton), 2018**

*Table Fish Production by Kind of Fish and Catching Area in Samosir Regency (ton), 2018*

Jenis Ikan Kind of Fish	Asal Penangkapan <i>Catching Area</i>			
	Danau <i>Lake</i>	Sungai <i>River</i>	Budidaya Ikan/ <i>Fish Cultivation</i>	Jumlah <i>Total</i>
(1)	(2)	(3)	(4)	(5)
1 Ikan Mas/ <i>Gold Fish</i>	291,53	-	32,3	232,83
2 Ikan Mujahir/ <i>Mujahir Fish</i>	1,79	0,68	-	2,47
3 Ikan Nila/ <i>Nila Fish</i>	4 004,84	8,16	35 728,8	39 741,8
4 Ikan Lele/ <i>Fresh Water Catfish</i>	0,87	-	154,7	155,57
5 Lampan/ <i>Lampam Fish</i>	-	-	-	-
6 Jurung/ <i>Gar Fish</i>	-	-	-	-
7 Lain-lain/ <i>Etc</i>	3 284,14	0,82	-	3 284,96
<b>Jumlah/<i>Total</i></b>	<b>7 583,17</b>	<b>9,66</b>	<b>35 915,8</b>	<b>43 508,63</b>
2017	8 864,24	7,757	35 702,78	44 574,77
2016	7 237,70	6,61	34 212,69	41 457,00
2015	5 105,90	49,48	-	5 155,38
2014	8 740,84	4 699	-	8 787,83
2013	10 046,81	41,49	28 073,74	38 162,04
2012	11 990,81	139,72	25 416,92	37 547,45
2011	12 110,04	216,36	24 710,60	37 037,00
2010	13 739,77	213,11	24 643,50	38 596,38
2009	10 590,50	160,80	4 994,20	15 745,50
2008	1 194,40	1,00	4 145,90	5 341,30

Sumber : Dinas Pertanian Kabupaten Samosir

Source *Agriculture Office of Samosir Regency*



<https://samosirkab.bps.go.id>

# Perindustrian dan Energi *Manufacturing and Energi*

Banyaknya Pelanggan, Air Minum yang Disalurkan,  
dan Nilai oleh PDAM Tirtanadi Cabang Samosir  
**tahun 2018**

Jumlah Pelanggan  
PDAM

**3.716**

Banyak air  
disalurkan

**923.085**



Nilai

**3.141.058**

<https://samosirkab.bps.go.id>

**PENJELASAN TEKNIS**

1. Data tentang Energy Listrik bersumber dari PT. PLN (persero) Ranting Pangurusan Kabupaten Samosir.
2. Data tentang Air Minum diperoleh dari hasil Survei Tahunan Perusahaan Air Minum pada PDAM Tirtanadi Cabang Pangurusan Kabupaten Samosir.
3. Industri manufaktur adalah suatu kegiatan ekonomi yang melakukan kegiatan mengubah suatu barang dasar secara mekanis, kimia, atau dengan tangan sehingga menjadi barang jadi/setengah jadi, dan atau barang yang kurang nilainya menjadi barang yang lebih tinggi nilainya, dan sifatnya lebih dekat kepada pemakai akhir. Termasuk dalam kegiatan ini adalah jasa industri dan pekerjaan perakitan.
4. Jasa industri adalah kegiatan industri yang melayani keperluan pihak lain. Pada kegiatan ini bahan baku disediakan oleh pihak lain sedangkan pihak pengolah hanya melakukan pengolahannya dengan mendapat imbalan sebagai balas jasa (upah maklon).
5. Perusahaan atau usaha industri adalah suatu unit (kesatuan) usaha yang melakukan kegiatan ekonomi, bertujuan menghasilkan barang atau jasa, terletak

**TECHNICAL NOTES**

1. *Data on electricity energy is collected from state owned electricity company (PLN) sub branch Pangurusan in Samosir Regency.*
2. *Data on drinking water supply is obtained from the result of annual survey of Water Supply Company at PDAM Tirtanadi Branch of Pangurusan in Samosir Regency.*
3. *Manufacturing industry is defined as an economic activity processing basic goods mechanically, chemicals or manually into final or intermediate goods. It is also defined as processing of lower value goods into higher value goods as final or intermediate products. The activities also include services for manufacturing and assembling.*
4. *Services for manufacturing is defined as a manufacturing activity which serving other manufacturing establishments. In this case, raw materials are supplied by others while the workers are paid as a compensation for processing raw materials.*
5. *A manufacturing establishment is defined as a production unit engaged in economic activity, producing goods or services, located in a building or in a certain location, keeping a business*

pada suatu bangunan atau lokasi tertentu, dan mempunyai catatan administrasi tersendiri mengenai produksi dan struktur biaya serta ada seorang atau lebih yang bertanggung jawab atas usaha tersebut.

6. Pelanggan adalah individu atau kelompok, baik rumah tangga, perusahaan atau institusi nonprofit yang membeli air bersih dari perusahaan air bersih.

7. Air disalurkan adalah volume air bersih dari perusahaan air bersih

*record concerning the production and cost structure, and having a person or more that are responsible to those activities.*

*6. Customers are individuals or groups, whether household, company or non-profit institutions that buy water supply from water supply establishment.*

*7. Distributed water is the volume of water supply from watersupply establishment.*

### 6.1. Listrik

Berdasarkan data dari PT. PLN (Persero) Ranting Pangururan, pelanggan energi listrik PLN di Kabupaten Samosir selama tahun 2012-2018 mengalami peningkatan, yaitu dari 25.854 pelanggan pada tahun 2012 menjadi 31.933 pelanggan pada tahun 2018.

Menurut kecamatan, selama periode tahun 2017, kecamatan yang mengalami pertumbuhan yang tertinggi adalah Kecamatan Ronggur Nihuta, yaitu 72,62 persen, kemudian diikuti oleh kecamatan Nainggolan dan Pangururan masing-masing sebesar 61,86 persen dan 54,78 persen, sementara yang mengalami penurunan adalah di Kecamatan Sianjur Mulamula dan Siotio, yaitu masing-masing turun sebesar 2,29 persen dan 25,96 persen tahun 2017.

Menurut kategori, pelanggan energi listrik PLN pada tahun 2018 adalah pelanggan kategori rumah tangga sebanyak 30.188 pelanggan (94,24 persen), kategori sosial sebanyak 909 pelanggan (2,84 persen), kategori pemerintah 532 pelanggan (1,66 persen), kategori komersial sebanyak 399 pelanggan (1,25 persen), dan kategori industri sebanyak 5 pelanggan (0,01 persen).

### 6.2. Air Minum

Berdasarkan data dari PDAM Tirtanadi Cabang Samosir, pelanggan air bersih di Kabupaten Samosir selama tahun 2009-2018 cenderung mengalami peningkatan, yaitu dari 2.105 pelanggan pada tahun 2009 menjadi 3.716 pelanggan pada tahun 2018.

### 6.1. Electricity

*Base on data from PT. PLN (Persero) Sub Branch of Pangururan year of 2010-2017, total of electricity PLN customers in Samosir Regency increased ,from 23.053 customers in the year of 2010 to 30.045 customers in the year of 2017.*

*By subdistrict, along the periode year of 2017, the highest annual growth of customer was equal to 72,62 percent that was in Ronggur Nihuta Subdistrict, followed by Nainggolan and Pangururan Subdistrict with 61,86 percent and 54,78 percent, while the lower was in Sianjur Mulamula and Siotio with 2,99 percent and 25,96 percent.*

*By category of costumer, the PLN electricity costumers in Samosir Regency in year of 2018 were 30.188 households costumers (94,24 percent), 909 social costumers (2,84 percent), 532 government costumers (1,66 persen), 399 commercial costumers (1,25 percent), and 5 industry costumers (0,01 percent)*

### 6.2. Drinking Water

*Based on data from PDAM Tirtanadi Branch of Samosir, total of drinking water customer in Samosir Regency during the periode year of 2009-2018 increased from 2.105 customers in the year of 2009 to 3.716 customers in the year of 2018.*

*The supply of clean water distributed by PDAM Samosir Tirtanadi Branch increased from 871.002 cubic meters in 2017 to 923.085 cubic meters in 2018*

Peningkatan pelanggan ini juga sejalan dengan banyaknya air bersih yang disalurkan oleh PDAM Tirtanadi Cabang Samosir yang meningkat dari 871.002 meter kubik pada tahun 2017 menjadi 923.085 meter kubik pada tahun 2018.

Berdasarkan wilayah di tahun 2018, PDAM Tirtanadi hanya mampu melayani pelanggan di wilayah Kecamatan Pangururan saja yang terdiri atas 19 desa dengan jumlah pelanggan sebanyak 3.716 pelanggan.

Berdasarkan kategori pelanggan, pada tahun 2018 pelanggan non niaga (rumah tangga dan sarana pemerintah) adalah sebanyak 2.999 pelanggan (80,71 persen), niaga sebanyak 672 pelanggan (18,08 persen), dan sosial sebanyak 45 pelanggan (1,21 persen).

*By region in 2018, PDAM Tirtanadi was only able to provide services to customers in region of Pangururan subdistrict that consists of 19 villages with 3.716 of total customers.*

*By customer categories in 2018, there were 2.999 customers (80,71 percent) of non-commercial customers (household and government facilities), 672 customers (18,08 percent) of trade customers, and 45 customers (1,21 percent) of social customers.*

## 6.1 Energi Listrik / *Electricity Energy*

**Tabel 6.1.1 Banyaknya Pelanggan Energi Listrik Pada PT. PLN (Persero) ULP Pangururan Menurut Kecamatan (pelanggan), 2010 – 2017**

*Table* *Number of Electricity Energy Customers that Registered at PT. PLN (Persero) Sub Branch of Pangururan by Subdistrict (customers), 2011 – 2018*

	Kecamatan <i>Subdistrict</i>	Tahun / <i>Year</i>						
		2012	2013	2014	2015	2016	2017	
	(1)	(3)	(4)	(5)	(6)	(7)	(8)	(9)
1	Sianjur Mulamula	1 682	1 752	1 818	1 848	1 529	1494	*)
2	Harian	1 162	1 210	1 524	1 556	415	543	*)
3	Sitiotio	908	952	998	1 018	1 541	1141	*)
4	Onanrunggu	2 561	2 668	2 761	2 781	2 191	2514	*)
5	Nainggolan	2 447	2 549	2 642	2 662	2 197	3556	*)
6	Palipi	2 754	2 869	2 998	3 014	2 705	3970	*)
7	Ronggurnihuta	1 579	1 645	1 715	1 730	1 322	2282	*)
8	Pangururan	7 751	8 077	8 275	8 527	6 209	9610	*)
9	Simanindo	5 010	5 220	5 313	5 513	3 947	4935	*)
	<b>Jumlah/Total</b>	<b>25 854</b>	<b>26 942</b>	<b>28 044</b>	<b>28 649</b>	<b>22 056</b>	<b>30 045</b>	<b>31 933</b>

\*) Data 2018 tidak tersedia

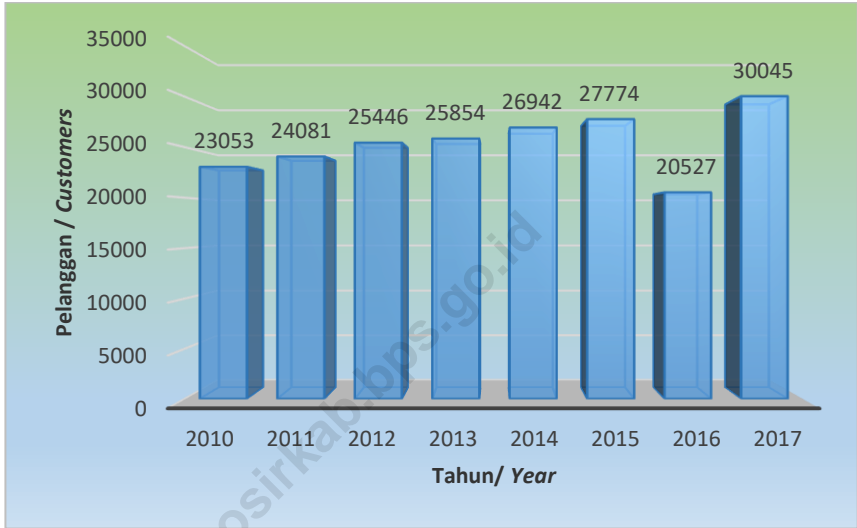
Sumber : PT. PLN (Persero) ULP Pangururan

Source : *PT. PLN (Persero) Sub Branch of Pangururan*



**Gambar 6.1** Banyaknya Pelanggan Energi Listrik PLN di Kabupaten Samosir, 2010 – 2017

**Figure** The number of Customer of Electricity Energy PLN in Samosir Regency, 2010 - 2017



---

Sumber : PT. PLN (Persero) ULP Pangururan  
Source : PT. PLN (Persero) Sub Branch of Pangururan

**Tabel 6.1.2 Banyaknya Pelanggan Energi Listrik Pada PT. PLN (Persero) ULP Pangururan Menurut Kategori Pelanggan (pelanggan), 2012 – 2018**  
*Number of Electricity Energy Customers that Registered at PT. PLN (Persero) Sub Branch of Pangururan by Category of Customer (customers), 2012 – 2018*

Kategori Pelanggan <i>Category of Costumer</i>	Tahun / Year						
	2012 (3)	2013 (4)	2014 (5)	2015 (6)	2016 (7)	2017 (8)	2018 (9)
1 Rumah Tangga <i>Household</i>	24 341	24 342	26 175	27 006	27 754	28 296	30188
2 Komersil <i>Commercial</i>	278	278	304	310	336	374	399
3 Industri <i>Industry</i>	2	2	3	3	3	5	5
4 Sosial <i>Social</i>	851	851	865	878	897	893	909
5 Pemerintah <i>Government</i>	382	383	427	452	468	477	432
- P1	123	123	153	178	194	201	232
- P2	0	0	0	0	0	0	0
- P3	259	260	274	274	274	276	200
<b>Jumlah/Total</b>	<b>25 854</b>	<b>26 942</b>	<b>27 774</b>	<b>28 649</b>	<b>29 458</b>	<b>30 522</b>	<b>31 933</b>

Sumber : PT. PLN (Persero) ULP Pangururan  
 Source : PT. PLN (Persero) Sub Branch of Pangururan

**Tabel 6.1.3 Banyaknya Daya Listrik (VA) Tersambung Pada PT. PLN (Persero) ULP Pangururan Menurut Kategori Pelanggan (KVA),2013 – 2018**

*Total of Connected Power that Registered at PT. PLN (Persero) Sub Branch of Pangururan by Category of Customer (KVA), 2013– 2018*

Kategori Pelanggan <i>Category of Costumer</i>	Tahun/ <i>Year</i>				
	2014	2015	2016	2017	2018
(1)	(5)	(6)	(7)	(8)	(9)
1 Rumah Tangga <i>Household</i>	17 421,95	18 323 700	19 345 550	20 571 600	23042450
2 Komersil <i>Commercial</i>	2 013,85	2 117 800	2 356 900	3 051 700	3314250
3 Industri <i>Industry</i>	67,10	67 100	67 100	704 600	704600
4 Sosial <i>Social</i>	1 156,25	1 184 500	1 234 500	1 255 000	1568000
5 Pemerintah <i>Government</i>	1 013,32	1 062 717	1 126 321	1 156 291	1324086
- P1	425,80	475 200	536 400	601 850	686350
- P2	0,00	0,00	0,00	0	0
- P3	587,52	587 517	589 921	554 441	104000
<b>Jumlah/<i>Total</i></b>	<b>22 685,79</b>	<b>22 755 817</b>	<b>24 130 371</b>	<b>26 739 190</b>	<b>29 983 386</b>

Sumber : PT. PLN (Persero) ULP Pangururan

Source : *PT. PLN (Persero) Sub Branch of Pangururan*

**Tabel 6.1.4 Nilai Penjualan Energi Listrik Pada PT. PLN (Persero) ULP Pangururan Menurut Kategori Pelanggan, 2012– 2018 (juta rupiah)**

*Table Value of Electricity Energy Sale that Registered at PT. PLN (Persero) Sub Branch of Pangururan by Category of Customer, 2012 – 2018 (million rupiahs)*

Kategori Pelanggan <i>Category of Costumer</i>	Tahun / Year						
	2012	2013	2014	2015	2016	2017	2018
(1)	(2)	(3)	(4)	(5)	(6)	(7)	(8)
1. Rumah Tangga <i>Household</i>	9 700,01	10 333,80	10 517,98	10 836,67	9 900,51	1 588,98	*)
2. Komersil <i>Commercial</i>	3 552,37	2 612,58	4 083,08	4 566,77	4 467,32	524,76	*)
3. Industri <i>Industry</i>	13,56	14,19	31,22	43,49	65,64	31,35	*)
4. Sosial <i>Social</i>	685,84	788,18	817,99	766,39	858,19	101,26	*)
5. Pemerintah <i>Government</i>	2 428,20	773,25	446,15	484,50	4 189,38	389,07	*)
- P1	383,83	93,18	09,51	10,83	462,47	66,82	*)
- P2	0,00	0,00	0,00	0,00	0,00	0,00	*)
- P3	2 044,37	2 380,07	2 936,63	3 973,67	3 726,91	322,26	*)
<b>Jumlah / Total</b>	<b>16 379,98</b>	<b>6 522,00</b>	<b>2 342,56</b>	<b>20 697,82</b>	<b>23 670,42</b>	<b>3 024,50</b>	<b>*)</b>

\*) Data 2018 tidak tersedia

Sumber : PT. PLN (Persero) ULP Pangururan  
Source PT. PLN (Persero) Sub Branch of Pangururan

**Tabel 6.1.5 Panjang Jaringan Listrik PT. PLN (Persero) Menurut Jenis Jaringan di Kabupaten Samosir, 2012 – 2018**

*Table Length of Electricity Network of PT. PLN (Persero) by Type of Network in Samosir Regency, 2012 - 2018*

	Jenis Jaringan <i>Type of Network</i>	Tahun Year						
		2012	2013	2014	2015	2016	2017	2018
	(1)	(2)	(3)	(4)	(5)	(6)	(7)	(8)
1	JTM (KMS)	506 103	506 103	506 419	506 419	524 809	*	524855
2	JTR (KMS)	696 121	696 121	699 936	718 843	718 843	*	719945
3	Trafo (unit)	370	393	401	424	437	*	440
4	Kapasitas Trafo Distribusi (KVA)	13 617	15 065	15 473	16 784	17 958	*	17962

*\*)Catatan/Note : data tahun 2017 belum tersedia/ data on 2017 is not available*

Sumber : PT. PLN (Persero) ULP Pangururan

Source : PT. PLN (Persero) Sub Branch of Pangururan

## 6.2 Air Minum / *Drinking Water*

**Tabel 6.2.1 Banyaknya Pelanggan, Air Minum yang Disalurkan, dan Nilai oleh PDAM Tirtanadi Cabang Samosir, 2009 – 2018**

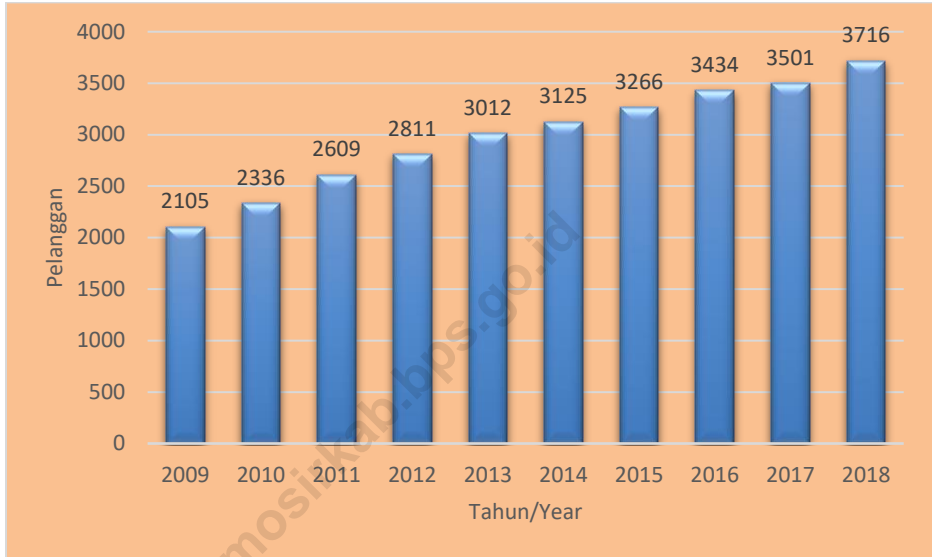
*Table Number of Customers, Volume, and Production of Drinking Water Distributed by PDAM Tirtanadi Branch Samosir, 2009 - 2018*

Tahun/ <i>Year</i>	Banyaknya Pelanggan/ <i>Number of Costumer</i>	Banyaknya Air Minum yang Disalurkan/ <i>Volume of Distributed Drinking Water (m3)</i>	Nilai/ <i>Value (Rp.000)</i>
(1)	(2)	(3)	(4)
2009	2 105	625 368	694 870
2010	2 336	663 752	1 104 392
2011	2 609	691 998	1 234 170
2012	2 811	782 083	1 442 312
2013	3 012	785 977	1 439 616
2014	3 125	828 913	1 540 868
2015	3 266	852 042	2 587 000
2016	3 434	874 172	2 969 285
2017	3 501	871 002	2 937 977
2018	3 716	923 085	3 141 058

Sumber : PDAM Tirtanadi Cabang Samosir  
 Source : PDAM Tirtanadi Branch of Samosir

**Gambar 6.2** Perkembangan Banyaknya Pelanggan Air Minum pada PDAM Tirtanadi Cabang Samosir, 2009 – 2018

**Figure** Growth of Customers of Drinking Water at PDAM Tirtanadi Branch of Samosir, 2009 - 2018



---

Sumber : PDAM Tirtanadi Cabang Samosir  
Source : PDAM Tirtanadi Branch of Samosir

**Tabel 6.2.2 Banyaknya Desa/Kelurahan yang Dialiri Air Minum PDAM Tirtanadi Cabang Samosir dan Banyaknya Pelanggan Menurut Kecamatan, 2018**

*Table Number of Villages and Customers Served by PDAM Tirtanadi Branch of Samosir by Subdistrict, 2018*

	Kecamatan/ <i>Subdistrict</i>	Desa/Kelurahan <i>Village</i>	Banyaknya Pelanggan <i>Total Customer</i>
	(1)	(2)	(3)
1.	Sianjur Mulamula	-	-
2.	Harian	-	-
3.	Sitiotio	-	-
4.	Onanrunggu	-	-
5.	Nainggolan	-	-
6.	Palipi	-	-
7.	Ronggurnihuta	-	-
8.	Pangururan	19	3 716
9.	Simanindo	-	-
	<b>Kabupaten Samosir <i>Samosir Regency</i></b>	<b>19</b>	<b>3 716</b>

Sumber : PDAM Tirtanadi Cabang Samosir

Source : PDAM Tirtanadi Branch of Samosir



**Tabel 6.2.3 Banyaknya Pelanggan, Air Minum yang Disalurkan, dan Nilai pada PDAM Tirtanadi Cabang Samosir Menurut Kategori Pelanggan, 2018**

*Table*  
*Number of Customers, Volume, and Value of Drinking Water Distributed by PDAM Tirtanadi Branch of Samosir by Category of Customer, 2018*

Kategori Pelanggan <i>Category of Costumer</i>	Banyaknya Pelanggan/ <i>Number of Costumer</i>	Banyaknya Air Minum yang Disalurkan/ <i>Volume of Distributed Drinking Water (m3)</i>	Nilai/ <i>Value</i> (Rp.000)
(1)	(2)	(3)	(4)
<b>A. Sosial/Social</b>			
- Ledeng umum, kamar mandi umum, WC umum/ <i>Public facilities</i>	23	8 777	6 494
- Yayasan sosial, sekolah negeri/ swasta, panti asuhan, rumah ibadah, rumah sakit pemerintah, organisasi pemerintah/partai politik/ <i>social poundation, state/private school, orphan, house of pray, state hospital, government organization/politic party</i>	22	32 723	44 798
<b>B. Non Niaga/Non Commercial</b>			
- Rumah tangga/ <i>Household</i>	2 931	613 262	2 058 018
- Sarana dan Instansi Pemerintah/TNI-POLRI <i>Government Office and Military-Police facilities</i>	68	83 200	314 430
<b>C. Niaga/Commercial</b>			
- Niaga Kecil/ <i>Small scale commercial</i>	554	150 098	563 344
- Niaga Besar/ <i>Large scale commercial</i>	118	35 025	153 972
<b>D. Industri/Industry</b>			
- Industri Kecil/ <i>Small scale industry</i>	-	-	-
- Industri Besar/ <i>Large scale industry</i>	-	-	-
<b>E. Khusus/Special</b>			
- - Pelabuhan laut, Bandara, Mobil tangki dan Sejenisnya/ <i>Port, Air Port, Tank Mobile and alike</i>	-	-	-
<b>Jumlah/Total</b>	<b>3 693</b>	<b>923 085</b>	<b>3 141 056</b>
2017	3 501	871 02	2 937 976
2016	3 434	874 172	2 969 285
2015	3 266	852 042	2 586 996

Sumber : PDAM Tirtanadi Cabang Samosir  
Source PDAM Tirtanadi Branch of Samosir

**Tabel 6.2.4 Perkembangan Banyaknya Pelanggan Air Minum Menurut Kategori Pelanggan pada PDAM Tirtanadi Cabang Samosir, 2014 – 2018**

*Table Growth of Number of Customers of Drinking Water by Category of Customer Registered at PDAM Tirtanadi Branch of Samosir, 2014 - 2018*

Kategori Pelanggan <i>Category of Customer</i>	Tahun /Year				
	2014	2015	2016	2017	2018
(1)	(2)	(3)	(4)	(5)	(6)
<b>A. Sosial/Social</b>	<b>40</b>	<b>41</b>	<b>43</b>	<b>43</b>	<b>45</b>
- Ledeng umum, kamar mandi umum, WC umum/ <i>Public facilities</i>	21	22	22	22	23
- Yayasan sosial, sekolah negeri/ swasta, panti asuhan, rumah ibadah, rumah sakit pemerintah, organisasi pemerintah/partai politik/ <i>social poundation, state/private school, orphan, house of pray, state hospital, government organization/politic party</i>	19	19	21	21	22
<b>B. Non Niaga/Non Commercial</b>	<b>2 501</b>	<b>2 629</b>	<b>2 786</b>	<b>2 843</b>	<b>2 999</b>
- Rumah tangga/ <i>Household</i>	2 454	2 573	2 718	2 774	2 931
- Sarana dan Instansi Pemerintah/TNI-POLRI <i>Government Office and Military-Police facilities</i>	47	56	68	69	68
<b>C. Niaga/Commercial</b>	<b>584</b>	<b>596</b>	<b>605</b>	<b>615</b>	<b>672</b>
- Niaga Kecil/ <i>Small scale commercial</i>	458	481	498	512	554
- Niaga Besar/ <i>Large scale commercial</i>	126	115	107	103	118
<b>D. Industri/Industry</b>	<b>0</b>	<b>0</b>	<b>0</b>	<b>0</b>	<b>0</b>
- Industri Kecil/ <i>Small scale industry</i>	0	0	0	0	0
- Industri Besar/ <i>Large scale industry</i>	0	0	0	0	0
<b>E. Khusus/Special</b>	<b>0</b>	<b>0</b>	<b>0</b>	<b>0</b>	<b>0</b>
- Pelabuhan laut, Bandara, Mobil tangki dan Sejenisnya/ <i>Port, Air Port, Tank Mobile and alike</i>	0	0	0	0	0
<b>Jumlah/Total</b>	<b>3 125</b>	<b>3 266</b>	<b>3 434</b>	<b>3 501</b>	<b>3 716</b>

Sumber : PDAM Tirtanadi Cabang Samosir  
Source PDAM Tirtanadi Branch of Samosir

**Tabel 6.2.5 Perkembangan Banyaknya Air Minum yang disalurkan oleh PDAM Tirtanadi Cabang Samosir Menurut Kategori Pelanggan, 2014 - 2018 (m<sup>3</sup>)**

Table

*Growth of Volume of Drinking Water Distributed by PDAM Tirtanadi Branch of Samosir by Category of Customer, 2014 – 2018 (m<sup>3</sup>)*

Kategori Pelanggan <i>Category of Costumer</i>	Tahun Year				
	2014	2015	2016	2017	2018
(1)	(2)	(3)	(4)	(5)	(6)
<b>A. Sosial/Social</b>	<b>38 998</b>	<b>39 381</b>	<b>44 661</b>	<b>41 385</b>	<b>41 500</b>
- Ledeng umum, kamar mandi umum, WC umum/ <i>Public facilities</i>	12 722	91 071	11 755	9 849	8 777
- Yayasan sosial, sekolah negeri/swasta, panti asuhan, rumah ibadah, rumah sakit pemerintah, organisasi pemerintah/partai politik/ <i>social poundation, state/private school, orphan, house of pray, state hospital, government organization/politic party</i>	26 276	356 381	32 906	31 536	32 723
<b>B. Non Niaga/Non Commercial</b>	<b>620 609</b>	<b>644 653</b>	<b>656 724</b>	<b>659 329</b>	<b>696 462</b>
- Rumah tangga/ <i>Household</i>	541 495	559 718	572 822	578 722	613 262
- Sarana dan instansi Pemerintah/ TNI-POLRI/ <i>Government office and Military-Police facilities</i>	79 114	84 935	83 902	80 607	83 200
<b>C. Niaga/Commercial</b>	<b>169 306</b>	<b>168 008</b>	<b>172 787</b>	<b>170 288</b>	<b>185 123</b>
- Niaga Kecil/ <i>Small scale</i>	138 142	138 660	139 639	139 023	150 098
- Niaga Besar/ <i>Large scale</i>	31 164	29 348	33 148	31 265	35 025
<b>D. Industri/Industry</b>	<b>0</b>	<b>0</b>	<b>0</b>	<b>0</b>	<b>0</b>
- Industri Kecil/ <i>Small scale industry</i>	0	0	0	0	0
- Industri Besar/ <i>Large scale industry</i>	0	0	0	0	0
<b>E. Khusus/Special</b>	<b>0</b>	<b>0</b>	<b>0</b>	<b>0</b>	<b>0</b>
- Pelabuhan laut, bandara, mobil tangki dan sejenisnya/ <i>port, Air Port, tank mobile and alike</i>	0	0	0	0	0
<b>Jumlah/Total</b>	<b>828 913</b>	<b>852 042</b>	<b>874 172</b>	<b>871 002</b>	<b>923 085</b>

Sumber : PDAM Tirtanadi Cabang Samosir

Source PDAM Tirtanadi Branch of Samosir

**Tabel 6.2.6 Nilai Air Minum yang Disalurkan oleh PDAM Tirtanadi Cabang Samosir Menurut Kategori Pelanggan (ribuan rupiah), 2014-2018**  
*Value of Drinking Water Distributed by PDAM Tirtanadi Branch of Samosir by Category of Customer (thousand rupiahs), 2014 – 2018*

Kategori Pelanggan <i>Category of Costumer</i>	Tahun Year				
	2014	2015	2016	2017	2018
-1	-4	-5	-6	-7	-8
<b>A. Sosial/Social</b>	<b>24 834</b>	<b>40 709</b>	<b>53 723</b>	<b>50 455</b>	<b>51 292</b>
- Ledeng umum, kamar mandi umum, WC umum/ <i>Public facilities</i>	4 770	7 764	8 699	7 288	6 494
- Yayasan sosial, sekolah negeri/ swasta, panti asuhan, rumah ibadah, rumah sakit pemerintah, organisasi pemerintah/partai politik/ <i>social poundation, state/private school, orphan, house of pray, state hospital, government organization/politic party</i>	20 063	32 945	45 024	43 167	44 798
<b>B. Non Niaga/Non Commercial</b>	<b>1 171 789</b>	<b>1 978 100</b>	<b>2 247 564</b>	<b>2 231 677</b>	<b>2 372 448</b>
- Rumah tangga/ <i>Household</i>	1 019 120	1 694 039	1 929 356	1 926 295	2 058 018
- Sarana dan instansi Pemerintah/ TNI-POLRI/ <i>Government office</i>	152 669	284 061	318 208	305 382	314 430
<b>C. Niaga/Commercial</b>	<b>344 243</b>	<b>568 187</b>	<b>667 998</b>	<b>655 843</b>	<b>717 316</b>
- Niaga Kecil/ <i>Small scale</i>	273 008	461 328	524 627	520 873	563 344
- Niaga Besar/ <i>Large scale</i>	71 235	106 859	143 371	134 970	153 972
<b>D. Industri/Industry</b>	<b>0</b>	<b>0</b>	<b>0</b>	<b>0</b>	<b>0</b>
- Industri Kecil/ <i>Small scale industry</i>	0	0	0	0	0
- Industri Besar/ <i>Large scale industry</i>	0	0	0	0	0
<b>E. Khusus/Special</b>	<b>0</b>	<b>0</b>	<b>0</b>	<b>0</b>	<b>0</b>
- Pelabuhan laut, bandara, mobil tangki dan sejenisnya/ <i>port, Air Port, tank mobile and alike</i>	0	0	0	0	0
<b>Jumlah/Total</b>	<b>1 540 866</b>	<b>2 586 996</b>	<b>2 969 285</b>	<b>2 937 975</b>	<b>3 141 056</b>

Sumber : PDAM Tirtanadi Cabang Samosir  
 Source PDAM Tirtanadi Branch of Samosir

**Tabel 6.2.7 Banyaknya dan Nilai Bahan Kimia yang Dipakai oleh PDAM Tirtanadi Cabang Samosir Menurut Jenis Bahan Kimia 2010 – 2016\***

*Total and Value of Chemical Materials Used by PDAM Tirtanadi Branch of Samosir by Type of Chemical Materials 2010 – 2016\**

Jenis Bahan Kimia <i>Type of Chemical Materials</i>	Tahun Year						
	2012	2013	2014	2015	2016	2017	2018
(1)	(2)	(3)	(4)	(5)	(6)	(7)	(8)
1. Aluminium Sulfat (kg) <i>Aluminium Sulphat (kg)</i>	-	-	-	-	-	*)	0
2. Kapur Tohor (kg) <i>Quick Lime (kg)</i>	-	-	-	-	-	*)	0
3. Kaporit (kg) <i>Chlorine (kg)</i>	40	75	60	45	-	*)	0
4. Lainnya (kg)/ <i>Others (kg)</i>	-	-	-	-	-	60	0
5. Sodium (kg)	-	-	-	-	1 100	650	1500
6. Nilai (000 Rupiah) <i>Value (000 Rupiahs)</i>	857	1 938	1 308	981	88 005	22 750	72 659

Sumber : PDAM Tirtanadi Cabang Samosir  
 Source : PDAM Tirtanadi Branch of Samosir

# Perdagangan Trade

Banyaknya Surat Izin Usaha Perdagangan (SIUP) yang Diterbitkan Menurut Kecamatan dan Bentuk Badan Hukum di Kabupaten Samosir (dokumen), 2018



PT



Perorangan



CV



Lainnya



Koperasi

<https://samosirkab.bps.go.id>

**PENJELASAN TEKNIS**

1. Sistem pencatatan Statistik Ekspor dan Impor adalah “*General Trade*” dengan wilayah pencatatan meliputi seluruh wilayah kepabeanaan Indonesia.
2. Barang-barang yang dikirim ke luar negeri untuk diolah dicatat sebagai ekspor, sedangkan hasil olahan yang dikembalikan ke Indonesia dicatat sebagai impor.
3. Berdasarkan hasil Sensus Ekonomi Tahun 2006 (SE’06), perusahaan/usaha di luar sektor pertanian yang ada Kabupaten Samosir adalah sebanyak 7.936 perusahaan/usaha, menyerap tenaga kerja sebanyak 14.233 orang.

**TECHNICAL NOTES**

1. *The recording of export and import statistics is based on General Trade System covering all Indonesian customs areas.*
2. *Goods send abroad for processing purposes are recorded as export while its product sent to Indonesia are recorded as import.*
3. *By legal emity, amount of 956 establishments had the legal emity that absorbed 3.895 employees, and 3.741 establishments had no legal emity that absorbed 6.334 employees.*



<https://samosirkab.bps.go.id>

### 7.1. Perdagangan

Berdasarkan data Sensus Ekonomi 2016, distribusi jumlah usaha berdasarkan lapangan usaha, Perdagangan, Reparasi Mobil dan Sepeda Motor memiliki distribusi paling besar yaitu 28,14 persen, diikuti akomodasi, makanan dan minuman sebesar 19,20 persen, pendidikan sebesar 13,67 persen, industri pengolahan sebesar 12,39 persen, bangunan sebesar 8,55 persen, jasa keuangan dan asuransi 4,62 persen, aktivitas kesehatan manusia sebesar 3,36 persen, transportasi dan pergudangan sebesar 2,93 persen, aktivitas Penyewaan dan sewa guna usaha tanpa hak opsi, ketenagakerjaan, agen perjalanan dan penunjang usaha lainnya sebanyak 2,28 persen, aktivitas jasa lainnya sebesar 1,50 persen, informasi dan komunikasi sebesar 1,09 persen, kesenian, hiburan dan rekreasi sebesar 0,99 persen, *real estate* sebesar 0,41 persen, pertambangan dan penggalan sebesar 0,32 persen, pengadaan listrik dan gas sebesar 0,28 persen, aktivitas profesional, ilmiah dan teknis sebesar 0,15 persen, pengadaan air, pengelolaan sampah, limbah sebesar 0,11 persen.

Berdasarkan data dari Dinas Penanaman Modal dan Pelayanan Perizinan Terpadu Satu Pintu Kabupaten Samosir, banyaknya Surat Izin Usaha Perdagangan (SIUP) yang diterbitkan tahun 2018 adalah sebanyak 163 izin, yaitu untuk perusahaan/usaha besar sebanyak 3 izin, perusahaan/usaha

### 7.1. Trade

*Based on data of Economic Census 2016, By distribution of number of establishment by establishment industry, the highest distribution were Wholesale and Retail Trade, Repair of Motor Vehicles and Motorcycles 28,14 percent, followed by Accomodation, Food And Drink were 19,20 percent, Education were 13,63 percent, Manufacturing Industry were 12,39 percent, Construction were 8,55 percent, Finacial and Insurance Activities were 4,62 percent, Human Healthy Activity were 3,36 percent, Transportation, Storage were 2,93 percent, Activities for Leasing and Leasing without Option, Employment, Travel Agents and Other Business Support were 2,28 percent, Other Activity were 1,50 percent, Information and Communication were 1,09 percent, Arts, Entertainment, and Recreation were 0,99 percent, Estate Activities were 0,41 percent, Mining And Quarrying were 0,32 percent, Electricity and Gas Supply were 0,28 percent, Profesional, Scientific, and Technique Akivity were 0,15 percent, Water Supply, Sewerage, Waste Management, Remediation were 0,11 percent.*

*Based on data of Investment and Lisenze Service Board Office of Samosir Regency, the number of Trade Lisenze Certificate (SIUP) issued in the year of 2018 were 163 lisenzes, they were 3 lisenzes of large scale establishments, 18 lisenzes of medium scale establishments, and 142 lisenzes for small scale establishments.*

menengah sebanyak 18 izin, dan perusahaan/usaha kecil sebanyak 142 izin.

<https://samosirkab.bps.go.id>

## 7.1 Perdagangan / Trade

**Tabel 7.1.1 Distribusi Perusahaan/Usaha dan Pekerja Menurut Lapangan Usaha di Kabupaten Samosir (persen), 2016**

*Table Number of Establishment and Employee by Establishment Industry in Samosir Regency (percent), 2016*

	Lapangan Usaha <i>Establishment Industry</i>	Usaha <i>Establishment</i>	Pekerja <i>Employee</i>
	(1)	(2)	(3)
1	Pertambangan dan Penggalian/ <i>Mining And Quarrying</i>	0,32	0,45
2	Industri Pengolahan/ <i>Manufacturing Industry</i>	12,39	16,33
3	Pengadaan Listrik dan Gas/ <i>Electricity and Gas Supply</i>	0,28	0,22
4	Pengadaan Air, Pengelolaan Sampah, Limbah/ <i>Water Supply, Sewerage, Waste Management, Remediation</i>	0,11	0,07
5	Bangunan/ <i>Construction</i>	8,55	1,28
6	Perdagangan, Reparasi Mobil dan Sepeda Motor Wholesale and Retail Trade, Repair of Motor Vehicles and Motorcycles	28,14	41,25
7	Transportasi dan Pergudangan/ <i>Transportation, Storage</i>	2,93	4,72
8	Akomodasi, Makanan dan Minuman/ <i>Accommodation, Food And Drink</i>	19,20	22,47
9	Informasi dan Komunikasi/ <i>Information and Communication</i>	1,09	1,61
10	Jasa Keuangan dan Asuransi/ <i>Finacial and Insurance Activities</i>	4,62	0,87
11	Real Estate/ <i>Estate Activities</i>	0,41	0,65
12	Aktivitas Profesional, Ilmiah dan Teknis/ <i>Profesional, Scientific, and Technique Aktivty</i>	0,15	0,18
13	Aktivitas Penyewaan dan Sewa Guna Usaha Tanpa Hak Opsi, Ketenagakerjaan, Agen Perjalanan dan Penunjang Usaha Lainnya/ <i>Activities for Leasing and Leasing without Option, Employment, Travel Agents and Other Business Support</i>	2,28	1,97
14	Pendidikan/ <i>Education</i>	13,67	3,25
15	Aktivitas Kesehatan Manusia/ <i>Human Healthy Activity</i>	3,36	1,60
16	Kesenian, Hiburan, dan Rekreasi/ <i>Arts, Entertainment, and Recreation</i>	0,99	0,58
17	Aktivitas Jasa Lainnya/ <i>Other Activity</i>	1,50	2,49
18	Kegiatan Badan Internasional dan Badan Ekstra / <i>Activities of International Agencies and Extra Agencies</i>	0,00	0,00
	<b>Jumlah/Total</b>	<b>100,00</b>	<b>100,00</b>

Sumber : Sensus Ekonomi 2016, BPS - Badan Pusat Statistik Republik Indonesia

Source : *Economic Cencus 2016, BPS - Statistics Indonesia*

**Tabel 7.1.2 Distribusi Perusahaan/Usaha Menurut Kecamatan di Kabupaten Samosir (persen), 2016**

*Table Number of Establishment by Subdistrict in Samosir Regency (percent), 2016*

	Kecamatan <i>Subdistrict</i>	Jumlah Usaha <i>Number of Establishment</i>
	(1)	(2)
1	Sianjur Mulamula	6,04
2	Harian	3,48
3	Sitiotio	2,14
4	Onan Runggu	6,96
5	Nainggolan	9,28
6	Palipi	11,67
7	Ronggur Nihuta	2,84
8	Panguruan	35,03
9	Simanindo	22,54
	<b>Kabupaten Samosir <i>Samosir Regency</i></b>	<b>100,00</b>

Sumber : Sensus Ekonomi 2016, BPS - Badan Pusat Statistik Republik Indonesia  
 Source : *Economic Cencus 2016, BPS - Statistics Indonesia*

**Tabel 7.1.3 Banyaknya Surat Izin Usaha Perdagangan (SIUP) yang Diterbitkan Menurut Golongan Usaha dan Bentuk Badan Hukum di Kabupaten Samosir (dokumen), 2012 – 2018**

Table

*Number of Issued Trade Liscence Certificate (SIUP) by Scale of Establishment and Legal Emity in Samosir Regency (document), 2012 – 2018*

Golongan Usaha/Bentuk Badan Hukum Scale of Establishment/Type of Legal Emity	Tahun/Year						
	2012	2013	2014	2015	2016	2017	2018
(1)	(2)	(3)	(4)	(5)	(6)	(7)	(8)
<b>I. Golongan Usaha / Scale Of Establishment :</b>	<b>240</b>	<b>210</b>	<b>209</b>	<b>350</b>	<b>361</b>	<b>262</b>	<b>163</b>
– Perusahaan/Usaha Besar/Large	24	17	22	19	4	1	3
– Perusahaan/Usaha Menengah/Medium	79	52	45	45	55	40	18
– Perusahaan/Usaha Kecil/Small	137	141	142	286	302	221	142
<b>II. Bentuk Badan Hukum / Legal Emity :</b>	<b>240</b>	<b>210</b>	<b>209</b>	<b>350</b>	<b>361</b>	<b>262</b>	<b>163</b>
– PT/Corporation	8	6	6	8	19	13	9
– CV/Limited Partnership	153	131	121	151	187	144	83
– Koperasi/Cooperative	4	3	2	3	2	1	2
– Perorangan /Individual	48	50	53	129	108	103	12
– Badan Usaha Lain (BUL)/Other	27	20	27	59	45	1	57

Sumber : Dinas Penanaman Modal dan Pelayanan Perizinan Terpadu Satu

Source *PintuKabupaten Samosir/Investment and One Door Liscence Service Board Office of Samosir Regency*

**Tabel 7.1.4 Banyaknya Surat Izin Usaha Perdagangan (SIUP) yang Diterbitkan Menurut Kecamatan dan Golongan Usaha di Kabupaten Samosir (dokumen), 2018**

Table

*Number of Issued Trade Liscence Certificate (SIUP) by Subdistrict and Scale of Establishment in Samosir Regency (dokumen), 2018*

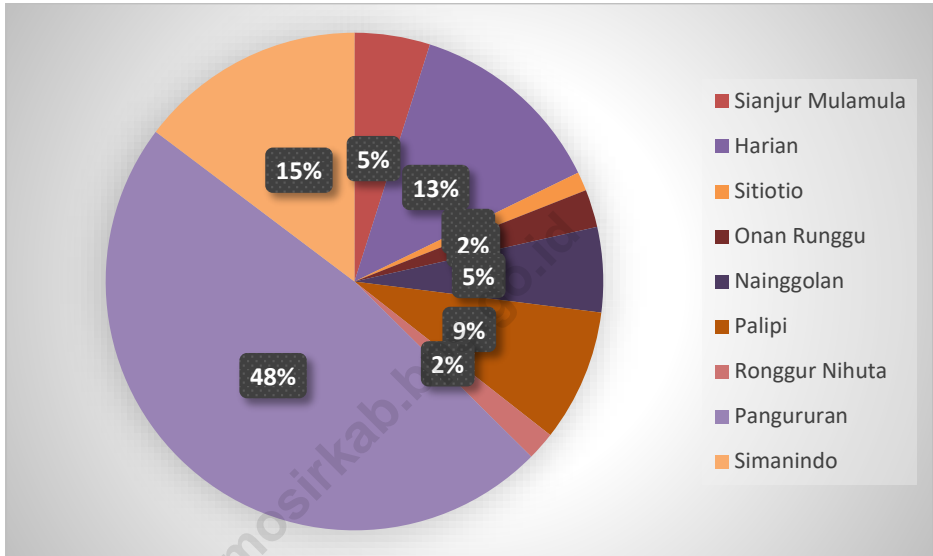
Kecamatan Subdistrict	Golongan Usaha/Scale of Establishment			Jumlah Total
	Perusahaan/ Usaha Besar <i>Large</i>	Perusahaan /Usaha Menengah <i>Medium</i>	Perusahaan/ Usaha Kecil <i>Small</i>	
(1)	(2)	(3)	(4)	(5)
1 Sianjur Mulamula	-	-	8	8
2 Harian	-	1	20	21
3 Siotio	-	-	2	2
4 Onan Runggu	-	-	4	4
5 Nainggolan	-	1	8	9
6 Palipi	-	1	13	14
7 Ronggur Nihuta	-	1	2	3
8 Pangururan	1	12	65	78
9 Simanindo	2	2	20	24
<b>Kabupaten Samosir Samosir Regency</b>	<b>3</b>	<b>18</b>	<b>142</b>	<b>163</b>

Sumber : Dinas Penanaman Modal dan Pelayanan Perizinan Terpadu Satu

Source *Pintu Kabupaten Samosir/Investment and One Door Liscence Service Board Office of Samosir Regency*

**Gambar 7.1** Distribusi Persentase Surat Izin Usaha Perdagangan (SIUP) yang Diterbitkan di Kabupaten Samsir Menurut Kecamatan, 2018  
*Percentage Distribution of Issued Trade Liscence Certificate (SIUP) in Samsir Regency by Subdistrict, 2018*

**Figure**



Sumber : Dinas Penanaman Modal dan Pelayanan Perizinan Terpadu Satu

Source : *PintuKabupaten Samsir/Investment and One Door Liscence Service Board Office of Samsir Regency*



**Tabel 7.1.5 Banyaknya Surat Izin Usaha Perdagangan (SIUP) yang Diterbitkan Menurut Kecamatan dan Bentuk Badan Hukum di Kabupaten Samosir (dokumen), 2018**

Table

*Number of Issued Trade Liscence Certificate (SIUP) by Subdistrict and Legal Emity in Samosir Regency (document), 2018*

Kecamatan <i>Subdistrict</i>	Bentuk Badan Hukum <i>Legal Emity</i>					Badan Usaha Lain (BUL) Other	Jumlah Total
	PT <i>Corporation</i>	CV <i>Limited Partnership</i>	Koperasi <i>Cooperative</i>	Perorangan <i>Individual</i>			
(1)	(2)	(3)	(4)	(5)	(6)	(7)	
1. Sianjur Mulamula	-	4	-	-	4	8	
2. Harian	1	13	-	-	7	21	
3. Sitiotio	-	1	1	-	-	2	
4. Onan Runggu	1	1	-	-	2	4	
5. Nainggolan	1	4	-	1	3	9	
6. Palipi	-	4	-	2	8	14	
7. Ronggur Nihuta	-	1	-	0	2	3	
8. Pangururan	4	49	1	7	17	78	
9. Simanindo	2	6	-	2	14	24	
<b>Kabupaten Samosir Samosir Regency</b>	<b>9</b>	<b>83</b>	<b>2</b>	<b>12</b>	<b>57</b>	<b>163</b>	

Sumber : Dinas Penanaman Modal dan Pelayanan Perizinan Terpadu Satu

Source *PintuKabupaten Samosir/Investment and One Door Liscence Service Board Office of Samosir Regency*

**Tabel 7.1.6 Banyaknya Tanda Daftar Perusahaan (TDP) yang Diterbitkan Menurut Badan Hukum Usaha di Kabupaten Samosir, 2010 – 2018**

*Table Number of Issued Establishment Registered Sign (TDP) by Legal Emity in Samosir Regency, 2010 - 2018*

Badan Hukum Legal Emity	Tahun								
	2011	2012	2013	2014	2015	2016	2017	2018	
-1	-2	-3	-4	-5	-6	-7	-8	-9	
1 PT/Corporation	13	8	6	6	8	20	13	9	
2 CV/Limited Partnership	206	153	131	121	151	189	144	83	
3 Koperasi/ Cooperative	7	4	3	2	3	2	1	2	
4 Perorangan/ Individual	85	48	50	52	129	108	103	12	
5 Badan Usaha Lainnya/Other	17	27	20	27	59	45	1	57	
<b>Jumlah/Total</b>	<b>328</b>	<b>240</b>	<b>210</b>	<b>208</b>	<b>350</b>	<b>364</b>	<b>262</b>	<b>163</b>	

Sumber : Dinas Penanaman Modal dan Pelayanan Perizinan Terpadu Satu

Source *PintuKabupaten Samosir/Investment and One Door Lisence Service Board Office of Samosir Regency*

**Tabel 7.1.7 Banyaknya Perusahaan/Usaha yang Memiliki Tanda Daftar Perusahaan (TDP) Menurut Kecamatan dan Badan Hukum Usaha di Kabupaten Samosir (unit), 2018**  
*Number of Bearer of Establishment Registered Sign (TDP) by Subdistrict and Legal Emity in Samosir Regenc (unit), 2018*

Kecamatan Subdistrict	Badan Hukum/Legal Emity					Jumlah Total
	PT Corporation	CV Limited Partnership	Koperasi Cooperative	Per- orangan Indivi- dual	Badan Usaha Lain (BUL) Others	
(1)	(2)	(3)	(4)	(5)	(6)	(7)
1. Sianjur Mulamula	-	4	-	-	4	8
2. Harian	1	13	-	-	7	21
3. Sitiotio	-	1	1	-	-	2
4. Onan Runggu	1	1	-	-	2	4
5. Nainggolan	1	4	-	1	3	9
6. Palipi	-	4	-	2	8	14
7. Ronggur Nihuta	-	1	-	0	2	3
8. Pangururan	4	49	1	7	17	78
9. Simanindo	2	6	-	2	14	24
<b>Jumlah/Total</b>	<b>9</b>	<b>83</b>	<b>2</b>	<b>12</b>	<b>57</b>	<b>163</b>
2017	13	144	1	103	1	262
2016	19	187	2	108	45	361
2015	8	151	3	129	59	350
2014	6	121	2	52	27	208
2013	6	131	3	50	20	210
2012	8	153	4	48	27	240
2011	13	206	7	85	17	328
.2010	12	209	7	86	22	336

Sumber : Dinas Penanaman Modal dan Pelayanan Perizinan Terpadu Satu  
 Source *PintuKabupaten Samosir/Investment and One Door Lisence Service Board Office of Samosir Regency*

**Tabel 7.1.8 Nama Pekan Tradisional Menurut Kecamatan, Tempat dan Hari di Kabupaten Samosir, 2018**

*Table Name of Tradisional Market by Subdistrict, Location and Day in Samosir Regency, 2018*

Kecamatan Subdistrict	Nama Pekan tradisional Name of Tradisona Market	Tempat/Desa Location/ Village	Hari Pekan Market Day
(1)	(2)	(3)	(4)
1. Sianjur Mulamura	- Onan Limbong - Onan Sagala	- Limbong - Sagala	- Jumat/ <i>Friday</i> - Minggu/ <i>Sunday</i>
2. Harian	- Onan Sihotang - Onan Rihit - Onan Baniara	- Sihotang - Turpuk Limbong - Partungko Naginjang	- Rabu/ <i>Wednesday</i> - Rabu/ <i>Wednesday</i> - Minggu/ <i>Sunday</i>
3. Siotio	- Onan Sibaganding Tua	- Sabulan	- Selasa, Kamis, Sabtu/ <i>Tuesday,</i> <i>Thursday, Saturday</i>
4. Onan Runggu	- Pasar Onan Runggu - Pasar Onan Baru - Onan Rakyat Sipira - Onan Sibutar	- Onan Runggu - Sijinjak - Lumban Buntu - Pardomuan	- Senin/ <i>Monday</i> - Kamis/ <i>Thursday</i> - Rabu/ <i>Wednesday</i> - Selasa/ <i>Tuesday</i>
5. Nainggolan	- Onan Nainggolan	- Nainggolan	- Senin/ <i>Monday</i>
6. Palipi	- Onan Mogang - Onan Urat - Onan Petak - Onan Panahatan - Onan Sigaol - Onan Aek Rangat	- Mogang - Sinaga Uruk - Hatoguan - Simbolon Panahatan - Simbolon Sigaol - Simbolon	- Selasa/ <i>Tuesday</i> - Senin/ <i>Monday</i> - Senin/ <i>Monday</i> - Senin/ <i>Monday</i> - Minggu/ <i>Sunday</i> - Jumat/ <i>Friday</i>
7. Ronggur Nihuta	- Onan Sijambur	- Desa Ronggur Nihuta	- Sabtu/ <i>Saturday</i>
8. Pangururan	Onan Simartuang Onan Toba Pasar Percontohan Pangururan	Siopat Sosor Rianiate Pangururan	- Setiap Hari/ <i>Everyday</i> - Senin/ <i>Monday</i> - Rabu/ <i>Wednesday</i>
9. Simanindo	- Onan Simanindo - Onan Tomok - Onan Ambarita	- Simanindo - Tomok - Ambarita	- Sabtu/ <i>Saturday</i> - Setiap hari/ <i>Everyday</i> Kamis/ <i>Thursday</i>

Sumber : Dinas Penanaman Modal dan Pelayanan Perizinan Terpadu Satu

Source *Pintu Kabupaten Samosir/Investment and One Door Lisence Service Board Office of Samosir Regency*

<https://samosirkab.bps.go.id>

*Pengangkutan, Komunikasi dan Pariwisata*  
*Transportation, Communication, and Tourism*

Jumlah Perusahaan Angkutan Umum yang memiliki Izin Trayek di Kabupaten Samosir



Becak Motor

Antar Kabupaten  
Antar Provinsi



Antar Kabupaten  
Dalam Provinsi

Antar Desa  
Dalam Kabupaten



<https://samosirkab.bps.go.id>

**PENJELASAN TEKNIS****TECHNICAL NOTES**

1. **Wisatawan mancanegara** (wisman) ialah setiap pengunjung yang mengunjungi suatu negara di luar tempat tinggalnya, didorong oleh satu atau beberapa keperluan tanpa bermaksud memperoleh penghasilan di tempat yang dikunjungi dan lamanya kunjungan tersebut tidak lebih dari satu tahun (12 bulan). Definisi ini mencakup 2 (dua) kategori wisatawan mancanegara, yaitu :
- a. Wisatawan (turis) ialah setiap pengunjung seperti definisi di atas yang tinggal paling sedikit 24 jam, akan tetapi tidak lebih dari 1 (satu) tahun di tempat yang dikunjungi, dengan maksud antara lain: berlibur, rekreasi, olah raga, bisnis, menghadiri pertemuan, studi, dan kunjungan dengan alasan kesehatan.
- b. *Excursionist* ialah setiap pengunjung seperti definisi di atas yang tinggal kurang dari 24 jam di tempat yang dikunjungi (termasuk "Cruise passengers"). Cruise Passengers ialah setiap pengunjung yang tiba di suatu negara di mana mereka tidak menginap di akomodasi yang tersedia di negara tersebut, misalnya dengan kapal laut.

1. **An International Visitor** is any person visiting a country other than his usual place of residence for any reason other than for earning income in the country visited, and the length of stay is no more than one year (12 months). This definition covers two categories of foreign visitors, namely :
- a. "Tourist" is any visitor staying for at least 24 hours, but no more than one year, in the country visited, with the intention of visiting, and for any of these purposes: Pleasure, recreation and sports, Business, visiting friends and relatives, missions, attending meetings, conferences, visit for health reasons and study.
- b. "Excursionist" is any visitor staying less than 24 hours in the country visited including, "Cruise Passengers", i.e. visitors arriving in a country without staying in any accommodation available in the visited country.



2. **Rata-rata lama tinggal** adalah rata-rata waktu tinggal wisatawan mancanegara di Indonesia untuk satu kali kunjungan.
2. **Average length of stay** is the average stay duration of foreign visitor in Indonesia for one trip.
3. **Hotel** adalah penyediaan akomodasi secara harian berupa kamar-kamar di dalam satu bangunan yang dapat dilengkapi dengan jasa pelayanan makan dan minum, kegiatan hiburan dan atau fasilitas lainnya. Hotel terdiri dari hotel berbintang dan hotel non-bintang.
3. **Hotel** is a daily supply of accommodation rooms within a building which can be equipped with eating and drinking services, entertainment activities and/or other facilities. Hotel consists of a classified hotel and a non-classified hotel.
4. **Hotel bintang** adalah usaha penyediaan jasa pelayanan penginapan, makan minum serta jasa lainnya bagi umum dengan menggunakan sebagian atau seluruh bangunan. Usaha ini dikelola secara komersial serta memenuhi ketentuan persyaratan sebagai hotel bintang yang ditetapkan dalam surat keputusan instansi yang membinanya. Misalnya hotel bintang lima, hotel bintang empat dan seterusnya.
4. **A star hotel** is the business of providing an accommodation, eating and drinking as well as other services for the public by using a building or a part of a building. It is managed commercially and meets specified requirements as a star hotel set forth in the decree of fostering agency. For example, five star hotel, four star hotel, and so on.

### 8.1. Panjang Jalan

Berdasarkan data dari Dinas Pekerjaan Umum Kabupaten Samosir, panjang jalan di Kabupaten Samosir pada tahun 2018 adalah 959,21 kilometer, yang terdiri atas jalan negara sepanjang 188,00 kilometer dengan jenis permukaan hotmix, jalan kabupaten sepanjang 696,76 kilometer (96,54 kilometer memiliki jenis permukaan hotmix, 133,70 kilometer jalan aspal, 337,47 kilometer jalan krikil, dan 129,05 kilometer jalan tanah), dan jalan provinsi sepanjang 74,45 kilometer (4,62 kilometer memiliki jenis permukaan hotmix, 29,28 kilometer jalan aspal, 37,00 kilometer jalan krikil, dan 3,55 kilometer jalan tanah).

Menurut kondisi jalan, jalan kabupaten yang masih baik adalah sepanjang 263,76 kilometer, kondisi sedang sepanjang 94,06 kilometer, kondisi rusak sepanjang 182,39 kilometer, dan kondisi rusak berat sepanjang 217,13 kilometer.

### 8.2. Komunikasi

Untuk melayani masyarakat dan pemerintah dibidang jasa pos, di Kabupaten Samosir terdapat 5 unit Kantor Pos yaitu di Kecamatan Harian, Nainggolan, Palipi, Pangururan, dan Simanindo masing-masing 1 unit.

Berdasarkan data dari PT.Telkom Siantar, pada tahun 2018, banyaknya sambungan telepon dan speedy di Kabupaten Samosir adalah 269 sambungan telepon dan 485 sambungan telepon dan internet speedy.

### 8.1. Length of Road

*Based on data from Public Works Service of Samosir Regency, length of road in Samosir Regency in the year of 2018 were 959,21 kilometres, they were 188,00 kilometres state road with hotmix surface, and then 696,76 kilometres regency road (96,54 kilometres were hotmix surface, 133,70 kilometres were asphalt surface, 337,47 kilometres are gravel surface, and 129,05 kilometres were earth surface), and 74,45 kilometres province road (4,62 kilometres were hotmix surface, 29,28 kilometres were asphalt surface, 37,00 kilometres are gravel surface, and 3,55 kilometres were earth surface).*

*By the condition of regency road, there were 263,76 kilometres were in good condition, 94,06 kilometres were in moderate condition, 182,39 kilometres were in damaged condition, and 217,13 kilometres were in badly damaged condition.*

### 8.2. Communication

*To serve the society and government needs in post service, there are 5 unit of Post Office in Samosir Regency, they are 1 unit in Harian Subdistrict, Nainggolan Subdistrict, Palipi Subdistrict, Pangururan Subdistrict, and Simanindo Subdistrict.*

*Based on data of PT.Telkom Siantar in the year of 2018, the number of phone and speedy linkage in Samosir Regency were 269 linkages of phone linkage and 485 linkages of phone and speedy internet linkage.*

### 8.3. Pariwisata

Berdasarkan data dari Dinas Pariwisata Kabupaten Samosir, banyaknya kunjungan wisatawan ke objek wisata di Kabupaten Samosir pada tahun 2018 mengalami peningkatan sebesar 36,18 persen, yaitu dari 278.059 kunjungan pada tahun 2017 menjadi 378.649 kunjungan pada tahun 2018, terdiri dari 312.925 kunjungan oleh wisatawan nusantara (82,64 persen) dan 65.724 kunjungan oleh wisatawan asing (17,36 persen).

### 8.4. Hotel

Berdasarkan Updating Jasa Akomodasi tahun 2019 yang dilaksanakan oleh BPS, pada tahun 2018 terdapat 101 perusahaan/usaha hotel dan jasa akomodasi lainnya yang beroperasi di Kabupaten Samosir, dengan jumlah kamar sebanyak 2.077 dan fasilitas tempat tidur sebanyak 2.999.

Menurut klasifikasi, hotel dan jasa akomodasi lainnya tersebut terdiri dari 4 hotel kelas bintang yang memiliki 251 kamar dan 456 tempat tidur, kemudian 19 hotel kelas melati yang memiliki kamar sebanyak 844 kamar dan 1.166 fasilitas tempat tidur, serta 78 hotel kelas lainnya yang memiliki 982 kamar dan 1.377 fasilitas tempat tidur.

Rata-rata tingkat penghunian kamar hotel dan jasa akomodasi lainnya di Kabupaten Samosir selama tahun 2018 mengalami penurunan bila dibandingkan dengan tahun 2017, yaitu dari 26,63 persen menjadi 13,70 persen.

### 8.3. Tourism

*Based on data from Tourism Office of Samosir Regency, the number of tourism objects visiting in Samosir Regency in the year 2018 increased by 36,18 percent that is from 278.059 visitings in 2017 to 378.649 visitings in the year 2018, consists of 312.925 visitings by domestic tourist (82,64 percent) and 65.724 visitings by foreign tourist (17,36 percent).*

### 8.4 Hotels

*Based on 2019 Accomodation updating held by BPS, in the year 2018 there were 101 hotels and other accomodation in Samosir Regency, having 2.077 total of rooms and 2.999 total of bedrooms.*

*By the classification, those hotel and other accomodation were 4 starred hotels that owning 251 rooms and 456 bedrooms, 19 jasmine hotels that owning 844 rooms and 1.166 bedrooms, and 78 other accomodation that owning 982 rooms and 1.377 bedrooms.*

*By the year of 2018 room occupancy rate of hotels and other accomodation in Samosir Regency experienced the decreasing compared to the year of 2017, it is from 26,63 percent in the year of 2017 to 13,70 percent in year of 2018.*

## 8.1 Pengangkutan / *Transportation*

**Tabel 8.1.1 Panjang Jalan di Kabupaten Samosir Menurut Tahun dan Status Jalan (km), 2009 – 2018**

*Table Length of Road in Samosir Regency by Year and Status of Road (km), 2009 – 2018*

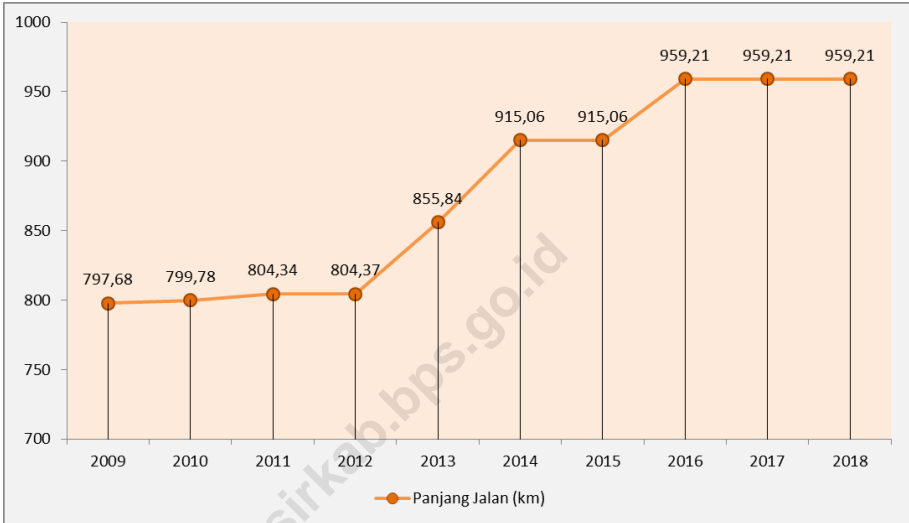
Tahun Year	Status Jalan <i>Status of Road</i>			Jumlah Total
	Negara State	Provinsi Province	Kabupaten Regency	
(1)	(2)	(3)	(4)	(5)
2009	32,00	156,30	609,33	797,68
2010	32,00	156,30	611,43	799,78
2011	32,00	156,35	615,99	804,34
2012	32,00	156,35	616,02	804,37
2013	32,00	156,35	667,49	855,84
2014	32,00	156,35	726,71	915,06
2015	32,00	156,35	726,71	915,06
2016	188,00	-	771,21	959,21
2017	188,00	-	771,21	959,21
2018	188,00	74,45	696,76	959,21

Sumber : Dinas Pekerjaan Umum Kabupaten Samosir

Source : *Public Works Service of Samosir Regency*

**Gambar 8.1** Perkembangan Panjang Jalan di Kabupaten Samosir (km), 2009 – 2018

**Figure** Growth of Length of Road in Samosir Regency (km), 2008 - 2018



Sumber : Dinas Pekerjaan Umum Kabupaten Samosir  
Source : Public Works Service of Samosir Regency

**Tabel 8.1.2 Panjang Jalan di Kabupaten Samsosir Menurut Keadaan dan Status Jalan (km), 2018**

*Table Length of Road in Samsosir Regency by Condition and Status of Road (km), 2018*

Keadaan Jalan <i>Condition of Road</i>	Status Jalan <i>Status of Road</i>			Jumlah <i>Total</i>
	Negara <i>State</i>	Provinsi <i>Province</i>	Kabupaten <i>Regency</i>	
(1)	(2)	(3)	(4)	(5)
<b>I. Jenis Permukaan/Type Of Surface</b>				
1. Hotmix/Hotmix	188,00	4,62	96,54	289,16
2. Aspal/Asphalted	-	29,28	133,70	162,98
3. Krikil/Gravel	-	37,00	337,47	374,46
4. Tanah/Earth	-	3,55	129,05	132,60
5. Tidak diperinci/Other	-	-	-	-
<b>II. Kondisi Jalan/Condition</b>				
1. Baik/Good	188,00	15,03	263,76	466,79
2. Sedang/Moderate	-	15,63	94,06	109,68
3. Rusak/Damaged	-	40,24	182,39	222,63
4. Rusak Berat/Badly Damaged	-	3,55	217,13	220,68

Sumber : Dinas Pekerjaan Umum Kabupaten Samsosir  
Source : *Public Works Service of Samsosir Regency*

**Tabel 8.1.3 Panjang Jalan Provinsi di Kabupaten Samosir Menurut Kecamatan dan Jenis Permukaan (km), 2018**

*Table Length of Province Road in Samosir Regency by Subdistrict and Type of Surface (km), 2018*

Kecamatan <i>Subdistrict</i>	Jenis Permukaan <i>Type of Surface</i>				Jumlah
	Hotmix <i>Hotmix</i>	Aspal <i>Asphalt</i>	Batu/ Gravel	Tanah/ Earth	
(1)	(2)	(3)	(4)	(5)	(6)
1 Sianjur Mulamula	-	-	-	-	-
2 Harian	2,56	6,50	8,05	-	17,11
3 Siotio	1,07	5,87	15,83	2,70	25,47
4 Onan Runggu	-	-	-	-	-
5 Nainggolan	-	-	-	-	-
6 Palipi	0,99	8,06	8,95	-	18,00
7 Ronggur Nihuta	-	-	-	-	-
8 Pangururan	-	-	-	-	-
9 Simanindo	-	8,85	4,17	0,85	13,87
<b>Jumlah/Total</b>	<b>4,62</b>	<b>29,28</b>	<b>37,00</b>	<b>3,55</b>	<b>74,45</b>
2017	-	-	-	-	-
2016	-	-	-	-	-
2015	86,75	69,60	-	-	156,35
2014	86,75	69,60	-	-	156,35
2013	86,75	69,60	-	-	156,35
2012	86,75	69,60	-	-	156,35
2011	86,75	69,60	-	-	156,35
2010	86,65	69,65	-	-	156,30
2009	86,65	69,65	-	-	156,30

Sumber : Dinas Pekerjaan Umum Kabupaten Samosir

Source : *Public Works Service of Samosir Regency*

**Tabel 8.1.4 Panjang Jalan Provinsi Menurut Kecamatan dan Kondisi Jalan di Kabupaten Samsir (km), 2018**

*Table Length of Province Road by Subdistrict and Condition of Road in Samsir Regency (km), 2018*

Kecamatan <i>Subdistrict</i>	Jenis Permukaan <i>Type of Surface</i>				Jumlah
	Baik <i>Good</i>	Sedang <i>Moderate</i>	Rusak <i>Damaged</i>	Rusak Berat <i>Badly Damaged</i>	
(1)	(2)	(3)	(4)	(5)	(6)
1 Sianjur Mulamula	-	-	-	-	-
2 Harian	2,56	6,50	8,05	-	17,11
3 Siotio	1,07	5,88	15,83	2,70	25,47
4 Onan Runggu	-	-	-	-	-
5 Nainggolan	-	-	-	-	-
6 Palipi	3,60	2,20	12,20		18,00
7 Ronggur Nihuta	-	-	-	-	-
8 Pangururan	-	-	-	-	-
9 Simanindo	7,80	1,05	4,17	0,85	13,87
<b>Jumlah/Total</b>	15,03	15,63	40,24	3,55	74,45
2017	-	-	-	-	-
2016	-	-	-	-	-
2015	86,65	10,20	10,85	48,65	156,75
2014	86,65	10,20	10,85	48,65	156,35
2013	86,65	10,20	10,85	48,65	156,35
2012	86,65	10,20	10,85	48,65	156,35
2011	86,65	10,20	10,85	48,65	156,35
2010	86,65	10,20	10,80	48,65	156,30

Sumber : Dinas Pekerjaan Umum Kabupaten Samsir

Source : *Public Works Service of Samsir Regency*



**Tabel 8.1.5 Panjang Jalan Kabupaten Menurut Kecamatan dan Jenis Permukaan di Kabupaten Samosir (km), 2018**

*Table Length of Regency Road by Subdistrict and Type of Surface in Samosir Regency (km), 2018*

Kecamatan Subdistrict	Jenis Permukaan <i>Type of Surface</i>				Jumlah
	Hotmix <i>Hotmix</i>	Aspal <i>Asphalt</i>	Batu/ <i>Gravel</i>	Tanah/ <i>Earth</i>	
(1)	(2)	(3)	(4)	(5)	(6)
1 Sianjur Mulamula	8,54	21,85	22,70	35,16	88,24
2 Harian	1,29	6,04	4,77	1,85	13,95
3 Sitiotio	0,54	1,12	11,44	9,87	22,97
4 Onan Runggu	5,00	10,22	55,81	13,62	84,65
5 Nainggolan	3,20	36,86	40,86	10,98	91,89
6 Palipi	4,25	9,21	45,32	20,14	78,92
7 Ronggur Nihuta	22,22	8,21	59,38	16,68	106,48
8 Pangururan	28,35	30,54	49,63	16,34	124,87
9 Simanindo	23,16	9,64	47,58	4,41	84,79
<b>Jumlah/Total</b>	<b>96,54</b>	<b>133,70</b>	<b>337,49</b>	<b>129,05</b>	<b>590,28</b>
2017	71,88	165,14	370,92	163,28	771,21
2016	47,24	137,03	430,61	156,33	771,21
2015	36,22	552,34	108,60	30,71	726,71
2014	26,55	565,29	112,75	22,15	726,74
2013	25,35	511,33	59,19	71,65	667,40
2012	11,55	519,63	62,69	22,15	616,02
2011	8,79	524,64	60,43	22,13	615,99
2010	6,52	517,03	70,30	17,58	611,43

Sumber : Dinas Pekerjaan Umum Kabupaten Samosir  
 Source *Public Works Service of Samosir Regency*

**Tabel 8.1.6 Panjang Jalan Kabupaten Menurut Kecamatan dan Kondisi Jalan di Kabupaten Samosir (km), 2018**

*Table Length of Regency Road by Subdistrict And Condition of Road in Samosir Regency (km), 2018*

Kecamatan Subdistrict	Kondisi Jalan				Jumlah Total
	Condition of Road				
	Baik Good	Sedang Moderate	Rusak Damaged	Rusak Berat Badly Damaged	
(1)	(2)	(3)	(4)	(5)	(6)
1. Sianjur Mulamula	32,33	12,89	11,65	31,38	88,24
2. Harian	5,46	3,95	3,27	1,27	13,95
3. Sitiotio	1,41	2,26	10,48	8,82	22,97
4. Onan Runggu	34,35	7,90	18,41	23,99	84,65
5. Nainggolan	32,41	9,01	15,63	34,84	91,89
6. Palipi	31,16	8,76	11,45	27,56	78,92
7. Ronggur Nihuta	14,43	4,33	40,45	47,27	106,48
8. Pangururan	58,80	15,58	25,23	25,26	124,87
9. Simanindo	46,19	14,81	9,75	14,04	84,79
<b>Jumlah/Total</b>	<b>263,76</b>	<b>94,06</b>	<b>182,39</b>	<b>217,13</b>	<b>696,76</b>
2017	275,06	82,29	153,92	259,94	777,21
2016	231,61	87,37	165,87	286,35	771,21
2015	321,13	281,04	32,87	91,67	726,71
2014	309,01	272,84	35,05	109,84	726,73
2013	25,35	511,33	59,19	71,65	667,49
2012	11,55	519,63	62,69	22,15	616,02
2011	8,79	524,64	60,43	22,13	615,99
2010	6,52	517,03	70,30	17,58	611,43

Sumber : Dinas Pekerjaan Umum Kabupaten Samosir

Source : Public Works Service of Samosir Regency

**Tabel 8.1.7 Banyaknya Perusahaan dan Armada Angkutan Umum yang Memiliki Izin Trayek di Kabupaten Samosir (unit), 2018**

*Table Number of Company and Fleet of Public Transportation Owning the Route Permit in Samosir Regency (unit), 2018*

	Jenis Angkutan Umum <i>Type of Public Transportation</i>	Banyaknya Perusahaan <i>Number Of Company</i>	Banyaknya Armada <i>Number of fleet (buah/unit)</i>
	(1)	(2)	(3)
1.	Bus Angkutan Umum Antar Kabupaten/Kota Antar Provinsi (AKAP) <i>Public Transportation Bus Owning the Route Permit Inter Regency/City Inter Province</i>	1	5
2.	Bus Angkutan Umum Antar Kabupaten/Kota Dalam Provinsi (AKDP) <i>Public Transportation Bus Owning the Route Permit Inter Regency/City in Province</i>	4	82
3.	Bus Angkutan Umum Antar Pedesaan Dalam Kabupaten <i>Public Transportation Bus Owning the Route Permit Inter Village in Regency</i>	6	167
4.	Becak Bermotor/ <i>Motor Tricycle</i>	7	400

Sumber : Dinas Perhubungan Kabupaten Samosir  
 Source *Transportation Office of Samosir Regency*

**Tabel 8.1.8 Banyaknya Sarana Angkutan Danau Menurut Jenis Angkutan Danau di Kabupaten Samosir (unit), 2012 – 2018**

*Table Number of Lake Transportation Mode by Type of Lake Transportation Mode in Samosir Regency (unit), 2012 – 2018*

Jenis Angkutan Danau Type of Lake Transportation Mode (1)	Tahun Year						
	2012 (2)	2013 (3)	2014 (4)	2015 (5)	2016 (6)	2017 (7)	2018 (8)
Sampan (Solu) tidak bermotor <i>Unmotorized small boat</i>	552	500	*)	*)	*)	*)	*)
Sampan (Solu) bermotor <i>Motorized small boat</i>	164	164	*)	*)	*)	*)	48
Speed boat <i>Speed boat</i>	5	5	*)	13	41	41	51
Kapal bermotor <i>Motorized ship</i>	173	162	128	142	141	141	182
Kapal ferry <i>Ferry ship</i>	4	4	4	4	4	4	5
Kapal wisata <i>Tourism ship</i>	1	1	*)	0	0	1	1
<b>Jumlah/Total</b>	<b>899</b>	<b>836</b>	<b>132</b>	<b>159</b>	<b>186</b>	<b>187</b>	<b>287</b>

Catatan : \*) Data tidak tersedia

Notes \*) Data is not available

Sumber : Dinas Perhubungan Kabupaten Samosir

Source Transportation Office of Samosir Regency

**Tabel 8.1.9 Banyaknya Dermaga Danau di Kabupaten Samosir Menurut Kecamatan (unit), 2018**

*Table Number of Pier of Lake in Samosir Regency by Subdistrict (unit), 2018*

Kecamatan/ Subdistrict	Banyaknya Dermaga/ Number of Pier of Lake	Nama/ Name	Pengelola/ Organizer
1	2	3	4
1. Simanindo	10	- Dermaga Simanindo	Pemerintah
		- Dermaga Siallagan	Pemerintah
		- Dermaga Tomok Wisata	Pemerintah
		- Dermaga Tomok Tour	Swasta
		- Dermaga Sumber Sari	Pemerintah
		- Dermaga Lopo Parindo	Pemerintah
		- Dermaga Pardomuan Lontung	Pemerintah
		- Dermaga Ferry Simanindo	Pemerintah
		- Dermaga Ferry Ambarita	Pemerintah
		- Dermaga Ferry Tomok	Swasta
2. Pangururan	6	- Dermaga Onan Baru	Pemerintah
		- Dermaga Onan Lama	Pemerintah
		- Dermaga Aek Rangat	Pemerintah
		- Dermaga Rianiate	Pemerintah
		- Dermaga Parbaba	Pemerintah
		- Dermaga Pintu Batu	Pemerintah
3. Nainggolan	5	- Dermaga Nainggolan	Pemerintah
		- Dermaga Sipoltongon	Pemerintah
		- Dermaga Pangaloan	Pemerintah
		- Dermaga Ferri Sipinggan	Pemerintah
		- Dermaga Lumban Baragas	Pemerintah
4. Onan Runggu	5	- Dermaga Lagundi	Pemerintah
		- Dermaga Onan Runggu	Pemerintah
		- Dermaga Sitinjak	Pemerintah
		- Dermaga Sukkean	Pemerintah
		- Dermaga Sitamiang	Pemerintah
5. Palipi	7	- Dermaga Mogang	Pemerintah
		- Dermaga Urat	Pemerintah
		- Dermaga Urat Sinaga Uruk	Pemerintah
		- Dermaga Gorat Pallombuan	Pemerintah
		- Dermaga Palipi	Pemerintah

**Tabel 8.1.9 Lanjutan / Continued***Table*

Kecamatan/ <i>Subdistrict</i>	Banyaknya Dermaga/ <i>Number of Pier of Lake</i>	Nama/ <i>Name</i>	Pengelola/ <i>Organizer</i>
1	2	3	4
5. Palipi	7	– Dermaga Hatoguan – Dermaga Persewaan Tara Bunga	Pemerintah Pemerintah
6. Sianjur Mulamula	4	– Dermaga Hasinggaan – Dermaga Bonan Dolok – Dermaga Tulas – Dermaga Pinal	Pemerintah Pemerintah Pemerintah Pemerintah
7. Siotio	5	– Dermaga Onan Sait Cinta Maju – Dermaga Sabulan – Dermaga Janji Raja – Dermaga Sabulan Pasar – Dermaga Holbung	Pemerintah Pemerintah Pemerintah Pemerintah Pemerintah
8. Harian	1	– Dermaga Harian	Pemerintah
<b>Jumlah/Total</b>	<b>43</b>		

Sumber : Dinas Perhubungan Kabupaten Samsir

Source : *Transportation Office of Samsir Regency*

**Tabel 8.1.10 Banyaknya Kunjungan Kapal dan Penumpang Melalui Dermaga Simanindo di Kabupaten Samosir (kunjungan), 2012 – 2018**  
*Number of Ship Visit and Passenger at Pier of Lake of Simanindo in Samosir Regency (visit), 2012 - 2018*

Uraian <i>Description</i>	Tahun <i>Year</i>						
	2012	2013	2014	2015	2016	2017	2018
(1)	(2)	(3)	(4)	(5)	(6)	(7)	(8)
1. Kunjungan Kapal <i>Ship Visit (buah/unit)</i>	8 842	4 111	2 342	2 477	2 479	4 320	1 800
2. Penumpang/ <i>Passenger (orang/person)</i>	110 666	96 730	126 028	124 374	126 106	136 275	39 773
– Datang/ <i>Arrival</i>	60 342	49 713	67 906	63 837	64 765	70 924	18 797
– Berangkat/ <i>Departure</i>	50 324	47 017	58 122	60 537	61 341	65 351	20 976

Catatan : Data pada 2018 adalah pendataan sampai bulan Mei

*Note Data in 2018 is recorded until May*

Sumber : Dinas Perhubungan Kabupaten Samosir

*Source Transportation Office of Samosir Regency*

**Tabel 8.1.11 Banyaknya Kunjungan Kapal dan Penumpang Melalui Dermaga Simanindo Menurut Bulan di Kabupaten Samosir, 2018**

*Table Number of Ship Visit and Passenger at Pier of Lake of Simanindo by Month in Samosir Regency, 2018*

Bulan Month	Banyaknya Kunjungan Kapal  <i>Number of Ship Visit (buah/unit)</i>	Banyaknya Penumpang <i>Number of Passenger (orang/person)</i>	
		Datang <i>Arrival</i>	Berangkat <i>Departure</i>
(1)	(2)	(3)	(4)
Januari/ <i>January</i>	360	5 442	5 320
Februari/ <i>February</i>	360	3 500	3 880
Maret/ <i>March</i>	360	3 225	3 850
April/ <i>April</i>	360	3 110	3 904
Mei/ <i>May</i>	360	3 520	4 022
Juni/ <i>June</i>	*)	*)	*)
Juli/ <i>July</i>	*)	*)	*)
Agustus/ <i>August</i>	*)	*)	*)
September/ <i>September</i>	*)	*)	*)
Oktober/ <i>October</i>	*)	*)	*)
November/ <i>November</i>	*)	*)	*)
Desember/ <i>December</i>	*)	*)	*)
<b>Jumlah/<i>Total</i></b>	<b>1 800</b>	<b>18 797</b>	<b>20 976</b>

Catatan : Data pada 2018 adalah pendataan sampai bulan Mei

*Note Data in 2018 is recorded until May*

Sumber : Dinas Perhubungan Kabupaten Samosir

*Source Transportation Office of Samosir Regency*



**Tabel 8.1.12 Banyaknya Kunjungan Kapal dan Penumpang Melalui Dermaga Siallagan di Kabupaten Samosir, 2013-2018**

*Table Number of Ship Visit and Passenger at Pier of Lake of Siallagan Samosir Regency, 2013 – 2018*

Uraian Description	Tahun Year					
	2013	2014	2015	2016	2017	2018
(1)	(2)	(3)	(4)	(5)	(6)	(7)
Kunjungan Kapal Ship Visit (buah/unit)	352	479	464	479	*)	*)
Penumpang / Passanger (orang/ person)	10 960	32 228	31 754	32 470	*)	*)
- <b>Datang / Arrival</b>	<b>5 480</b>	<b>16 130</b>	<b>15 877</b>	<b>16 235</b>	*)	*)
a) Dalam Negeri / Domestic	1 293	12 540	12 429	12 796	*)	*)
b) Luar Negeri / International	4 187	3 590	3 448	3 439	*)	*)
- <b>Berangkat / Departure</b>	<b>5 480</b>	<b>16 098</b>	<b>15 877</b>	<b>16 235</b>	*)	*)
c) Dalam Negeri / Domestic	1 293	12 066	12 429	12 796	*)	*)
d) Luar Negeri / International	4 187	4 032	3 448	3 439	*)	*)

Catatan : \*) Data tidak tersedia

Notes \*) Data is not available

Sumber : Dinas Perhubungan Kabupaten Samosir

Source Transportation Office of Samosir Regency

**Tabel 8.1.13 Banyaknya Kunjungan Kapal, Penumpang, dan Barang Melalui Dermaga Tomok (Tour) di Kabupaten Samosir, 2013 –2018**  
*Table Number of Ship Visit, Passenger, and Cargo at Pier of Lake of Tomok (Tour) in Samosir Regency, 2013 - 2018*

Uraian Description	Tahun Year					
	2013	2014	2015	2016	2017	2018
(1)	(2)	(3)	(4)	(5)	(6)	(7)
1. Kunjungan Kapal <i>Ship Visit (buah/unit)</i>	5 124	5 086	5 138	5 138	5 475	4 045
2. Penumpang/ <i>Passenger</i> (orang/ <i>person</i> )	335 922	356 707	357 948	357 863	390 080	252 197
– <i>Datang/Arrival</i>	171 922	178 734	179 179	179 865	197 588	135 750
– <i>Berangkat/Departure</i>	163 946	177 973	178 118	177 998	192 492	116 447
3. Barang/ <i>Cargo</i> (ton)	589	390,8	443	782	770	724
– <i>Muat/Loaded</i>	300	155,9	224	383	401	421
– <i>Bongkar/Unloaded</i>	289	234,9	219	399	369	303

Sumber : Dinas Perhubungan Kabupaten Samosir  
 Source : *Transportation Office of Samosir Regency*

**Tabel 8.1.14 Banyaknya Kunjungan Kapal, Penumpang, dan Barang Menurut Bulan Melalui Dermaga Tomok (Tour) di Kabupaten Samosir, 2018**

*Table Number of Ship Visit, Passenge, and Cargo at Pier of Lake of Tomok (Tour) in Samosir Regency by Month, 2018*

Bulan Month	Banyaknya Kunjungan Kapal Number of Ship Visit (buah/unit)	Banyaknya Penumpang Number of Passenger (orang/person)		Barang/ Cargo (ton)	
		Datang Arrival	Berangkat Departure	Muat Loaded	Bongkar Unloded
(1)	(2)	(3)	(4)	(5)	(6)
Januari/January	420	23 100	21 148	60,0	50,0
Februari/February	420	20 245	12 321	20,0	25,0
Maret/March	420	10 125	12 343	35,0	15,0
April/April	420	11 220	14 728	15,0	10,0
Mei/May	420	15 525	15 635	30,0	24,0
Juni/June	172	13 624	1 890	40,0	16,0
Juli/July	171	10 125	11 112	25,0	14,0
Agustus/August	182	4 320	2 726	15,0	40,0
September/September	160	3 144	2 685	35,0	13,0
Oktober/October	420	3 041	2 289	26,0	16,0
November/November	420	2 842	2 240	55,0	25,0
Desember/December	420	18 439	17 330	65,0	55,0
<b>Jumlah/Total</b>	<b>4 045</b>	<b>135 750</b>	<b>116 447</b>	<b>421,0</b>	<b>303,0</b>

Sumber : Dinas Perhubungan Kabupaten Samosir  
 Source : Transportation Office of Samosir Regency

**Tabel 8.1.15 Banyaknya Kunjungan Kapal dan Penumpang Melalui Dermaga Tomok (Wisata) di Kabupaten Samosir, 2012 – 2018**

*Table Number of Ship Visit and Passenger at Pier of Lake of Tomok (Wisata) in Samosir Regency, 2012 - 2018*

Uraian <i>Description</i>	Tahun Year						
	2012	2013	2014	2015	2016	2017	2018
(1)	(2)	(3)	(4)	(5)	(6)	(7)	(8)
Kunjungan Kapal <i>Ship Visit (buah/unit)</i>	3 802	1 590	1 558	1 487	1 501	1 597	173
Penumpang/ <i>Passenger (orang/person)</i>	137 730	227 438	181 180	205 024	203 710	210 852	10 196
Datang/ <i>Arrival</i>	68 865	113 719	90 590	102 512	101 855	105 426	5 098
Berangkat/ <i>Departure</i>	68 865	113 719	90 590	102 512	101 855	105 426	5 098

Sumber : Dinas Perhubungan Kabupaten Samosir  
 Source : *Transportation Office of Samosir Regency*

**Tabel 8.1.16 Banyaknya Kunjungan Kapal dan Penumpang Melalui Dermaga Tomok (Wisata) Menurut Bulan di Kabupaten Samosir, 2018**  
*Table Number of Ship Visit and Passenger at Pier of Lake of Tomok (Wisata) in Samosir Regency, 2018*

Bulan Month	Banyaknya Kunjungan Kapal Number of Ship Visit (buah/unit)	Banyaknya Penumpang Number of Passenger (orang/person)	
		Datang Arrival	Berangkat Departure
(1)	(2)	(3)	(4)
Januari/January	60	1 800	1 800
Februari/February	30	905	905
Maret/March	29	870	870
April/April	10	308	308
Mei/May	16	485	485
Juni/June	12	380	380
Juli/July	2	35	35
Agustus/August	2	30	30
September/September	2	36	36
Oktober/October	2	33	33
November/November	2	30	30
Desember/December	6	186	186
<b>Jumlah/Total</b>	<b>173</b>	<b>5 098</b>	<b>5 098</b>

Sumber : Dinas Perhubungan Kabupaten Samosir  
 Source : Transportation Office of Samosir Regency

**Tabel 8.1.17 Banyaknya Kunjungan Kapal, Penumpang, dan Barang Melalui Dermaga Pangurusan di Kabupaten Samosir, 2012 – 2018**

*Table Number of Ship Visit, Passenger, and Cargo at Pier of Lake Of Pangurusan in Samosir Regency, 2012 - 2018*

Uraian <i>Description</i>	Tahun <i>Year</i>						
	2012	2013	2014	2015	2016	2017	2018
(1)	(2)	(3)	(4)	(5)	(6)	(7)	(8)
1. Kunjungan Kapal <i>Ship Visit</i> (buah/unit)	1 928	640	736	728	353	506	*)
2. Penumpang/ <i>Passenger</i> (orang/person)	42 140	86 546	95 889	95 848	73 765	74 740	*)
– Datang/ <i>Arrival</i>	20 788	43 273	47 925	47 892	36 842	37 762	*)
– Berangkat/ <i>Departure</i>	21 352	43 273	47 964	47 956	36 923	36 978	*)
3. Barang/ <i>Cargo</i> (ton)	2,9	594,4	111	668,8	335	360	*)
– Muat/ <i>Loaded</i>	1,4	360,2	77	386,8	165	174	*)
– Bongkar/ <i>Unloaded</i>	1,5	234,2	34	282,0	170	186	*)

Catatan : \*) Data tidak tersedia

Notes \*) *Data is not available*

Sumber : Dinas Perhubungan Kabupaten Samosir

Source *Transportation Office of Samosir Regency*

**Tabel 8.1.18 Banyaknya Kunjungan Kapal, Penumpang, dan Barang Melalui Dermaga Nainggolan di Kabupaten Samsir, 2012- 2018**

*Table Number of Ship Visit, Passenger, and Cargo at Pier of Lake of Nainggolan in Samsir Regency, 2012 - 2018*

Uraian Description	Tahun Year						
	2012	2013	2014	2015	2016	2017	2018
(1)	(2)	(3)	(4)	(5)	(6)	(7)	(8)
1. Kunjungan Kapal <i>Ship Visit</i> (buah/unit)	1 278	799	733	733	734	733	744
2. Penumpang/ <i>Passenger</i> (orang/person)	22 742	26 072	26 502	26 548	37 318	30 316	33 517
- Datang/ <i>Arrival</i>	11 882	13 559	13 511	13 657	14 043	15 453	16 909
- Berangkat/ <i>Departure</i>	10 860	12 473	12 991	12 891	13 275	14 864	16 608
3. Barang/ <i>Cargo</i> (ton)	366	419	284	505,8	447	505	469,0
- Muat/ <i>Loaded</i>	157	208	209,5	207,3	170	228	240,0
- Bongkar/ <i>Unloaded</i>	209	211	74,5	298,5	277	277	229,0

Sumber : Dinas Perhubungan Kabupaten Samsir  
 Source : *Transportation Office of Samsir Regency*

**Tabel 8.1.19 Banyaknya Kunjungan Kapal, Penumpang, dan Barang Melalui Dermaga Nainggolan Menurut Bulan di Kabupaten Samosir, 2018**

*Table Number of Ship Visit, Passenger, and Cargo at Pier of Lake of Nainggolan by Month in Samosir Regency, 2018*

Bulan Month	Banyaknya Kunjungan Kapal <i>Number of Ship Visit (buah/unit)</i>	Banyaknya Penumpang <i>Number of Passenger (orang/person)</i>		Barang/Cargo (ton)	
		Datang <i>Arrival</i>	Berangkat <i>Departure</i>	Muat <i>Loaded</i>	Bongkar <i>Unloaded</i>
(1)	(2)	(3)	(4)	(5)	(6)
Januari/January	64	2 443	1 805	25,0	30,0
Februari/February	60	1 689	1 749	15,0	10,0
Maret/March	55	1 153	1 191	14,0	18,0
April/April	63	980	929	13,0	15,0
Mei/May	60	1 159	1 129	25,0	25,0
Juni/June	62	1 241	1 427	18,0	10,0
Juli/July	66	1 068	1 154	14,0	20,0
Agustus/August	54	1 070	1 075	20,0	12,0
September/September	63	1 062	1 131	15,0	8,0
Oktober/October	61	1 255	1 153	10,0	26,0
November/November	62	1 149	1 319	33,0	20,0
Desember/December	74	2 640	2 546	38,0	35,0
<b>Jumlah/Total</b>	<b>744</b>	<b>16 909</b>	<b>16 608</b>	<b>240,0</b>	<b>229,0</b>

Sumber : Dinas Perhubungan Kabupaten Samosir  
 Source : *Transportation Office of Samosir Regency*



**Tabel 8.1.20 Banyaknya Kunjungan Kapal, Penumpang, dan Barang Melalui Dermaga Onan Runggu Menurut Bulan, 2018**

*Table Number of Ship Visit, Passenger, and Cargo at Pier of Lake of Onan Runggu by Month, 2018*

Bulan Month	Banyaknya Kunjungan Kapal <i>Number of Ship Visit (buah/unit)</i>	Banyaknya Penumpang <i>Number of Passenger (orang/person)</i>		Barang/Cargo (ton)	
		Datang Arrival	Berangkat Departure	Muat Loaded	Bongkar Unloaded
(1)	(2)	(3)	(4)	(5)	(6)
Januari/January	150	9 025	2 650	40,0	45,0
Februari/February	150	370	410	22,0	30,0
Maret/March	150	2 439	2 276	12,0	18,0
April/April	150	2 224	2 063	15,0	10,0
Mei/May	150	521	502	20,0	25,0
Juni/June	172	2 404	1 890	16,0	14,0
Juli/July	171	645	698	25,0	13,0
Agustus/August	182	3 008	2 726	40,0	30,0
September/September	160	3 265	2 685	33,0	36,0
Oktober/October	174	3 041	2 289	14,0	11,0
November/November	158	2 842	2 240	22,0	35,0
Desember/December	181	5 174	4 330	50,0	55,0
<b>Jumlah/Total</b>	<b>1 948</b>	<b>34 958</b>	<b>24 759</b>	<b>309,0</b>	<b>322,0</b>

Sumber : Dinas Perhubungan Kabupaten Samosir  
 Source : *Transportation Office of Samosir Regency*

## 8.2 Komunikasi / Communication

**Tabel 8.2.1 Banyaknya Kantor Pos di Kabupaten Samosir Menurut Kecamatan dan Lokasi (unit), 2018**

*Table* *Number of Post Offices in Samosir Regency by Subdistrict and Location (unit), 2018*

	Kecamatan <i>Subdistrict</i>	Banyaknya <i>Number of</i>	Lokasi <i>Location</i>
	(1)	(2)	(3)
1.	Sianjur Mulamula	0	-
2.	Harian	1	Harian Boho
3.	Sitiotio	0	-
4.	Onan Runggu	0	-
5.	Nainggolan	1	Nainggolan
6.	Palipi	1	Mogang
7.	Ronggur Nihuta	0	-
8.	Pangururan	1	Pangururan
9.	Simanindo	1	Ambarita
	<b>Kabupaten Samosir <i>Samosir Regency</i></b>	<b>5</b>	

Catatan : 1) Sianjur Mulamula dilayani oleh Kantor Pos Harian Boho

*Notes* *Sianjur Mulamula is served by Post Office of Harian Boho*

2) Sitiotio dilayani oleh Kantor Pos Mogang

*Sitiotio is served by Post Office of Mogang*

3) Onan Runggu dilayani oleh Kantor Pos Nainggolan

*Onan Runggu is served by Post Office of Nainggolan*

4) Ronggur Nihuta dilayani oleh Kantor Pos Pangururan

*Ronggur Nihuta is served by Post Office of Pangururan*

Sumber : PT. Pos Indonesia (Persero) Balige

*Source* *PT. Pos Indonesia (Persero) of Balige*

**Tabel 8.2.2 Banyaknya Surat yang Dikirim dan Diterima Menurut Kantor Pos/Kecamatan di Kabupaten Samosir (surat), 2018**  
*Table Number of Sent and Received Mails by Post Office/Subdistrict in Samosir Regency (letter), 2018*

Kantor Pos/Kecamatan <i>Post Office/Subdistrict</i>	Surat Biasa/ <i>Mail</i>		Surat Kilat/ <i>Express Mail</i>	
	Dikirim <i>Sent</i>	Diterima <i>Recieved</i>	Dikirim <i>Sent</i>	Diterima <i>Recieved</i>
(1)	(2)	(3)	(4)	(5)
1. Harian Boho/Harian	5	15	0	0
2. Nainggolan/Nainggolan	21	63	0	0
3. Mogang/Palipi	11	95	0	0
4. Pangururan/Pangururan	32	94	0	0
5. Ambarita/Simanindo	43	126	0	0
<b>Jumlah/Total</b>	<b>112</b>	<b>393</b>	<b>0</b>	<b>0</b>
2017	88	266	129	200
2016	625	558	332	358
2015	6 263	11 110	4 045	5 013
2014	6 187	10 671	3 839	4 842
2013	5 879	8 824	3 041	3 764
2012	5 462	8 596	5 304	5 647

Sumber : PT. Pos Indonesia (Persero) Balige  
 Source : PT. Pos Indonesia (Persero) of Balige

**Tabel 8.2.2 Lanjutan / Continued**

Table

Kantor Pos/Kecamatan <i>Post Office/Subdistrict</i>	Surat Kilat Khusus <i>Registered Express Mail</i>		Pos Paket <i>Parcel Post</i>		Surat Luar Negeri <i>Foreign Mail</i>	
	Dikirim <i>Sent</i>	Diterima <i>Recieved</i>	Dikirim <i>Sent</i>	Diterima <i>Recieved</i>	Dikirim <i>Sent</i>	Diterima <i>Recieved</i>
(1)	(6)	(7)	(8)	(9)	(10)	(11)
1. Harian Boho/Harian	2 197	223	865	17	55	-
2. Nainggolan/ Nainggolan	3 207	847	1 286	177	139	-
3. Mogang/Palipi	3 080	478	1 222	141	106	1
4. Pangururan/ Pangururan	15 149	9 743	5 895	374	181	1
5. Ambarita/Simanindo	6 055	957	2 439	551	289	60
<b>Jumlah/Total</b>	<b>29 688</b>	<b>9 248</b>	<b>11 707</b>	<b>1 260</b>	<b>770</b>	<b>60</b>
2017	13 673	18 716	354	395	720	828
2016	10 202	*)	580	*)	180	*)
2015	8 033	10 149	2 634	3 441	4 408	1 305
2014	7 701	9 886	4 240	4 848	5 149	6 171
2013	6 740	8 602	2 269	3 266	4 244	5 075
2012	5 647	5 728	7 889	8 204	4 516	4 179
2011	4 606	6 331	3 474	3 679	4 171	3 606
2010	TT/NA	TT/NA	TT/NA	TT/NA	TT/NA	TT/NA
2009	5 824	14 448	162	1 183	3 645	825
2008	TT/NA	TT/NA	TT/NA	TT/NA	TT/NA	TT/NA

Catatan : \*) Data tidak tersedia

Notes \*) Data is not available

Sumber : PT. Pos Indonesia (Persero) Balige

Source PT. Pos Indonesia (Persero) of Balige

**Tabel 8.2.3 Banyaknya Surat yang Dikirim dan Diterima di Seluruh Kantor Pos Di Kabupaten Samosir Menurut Bulan (surat), 2018**

*Table Number of Sent and Received Mails at the Whole of Post Office in Samosir Regency by Month (letter), 2018*

Bulan Month	Surat Biasa		Surat Kilat	
	<i>Mail</i>		<i>Express Mail</i>	
	Dikirim <i>Sent</i>	Diterima <i>Received</i>	Dikirim <i>Sent</i>	Diterima <i>Recieved</i>
(1)	(2)	(3)	(4)	(5)
Januari/ <i>January</i>	6	11	0	0
Februari/ <i>February</i>	25	63	0	0
Maret/ <i>March</i>	8	24	0	0
April/ <i>April</i>	15	19	0	0
Mei/ <i>May</i>	4	14	0	0
Juni/ <i>June</i>	2	30	0	0
Juli/ <i>July</i>	4	16	0	0
Agustus/ <i>August</i>	4	24	0	0
September/ <i>September</i>	5	69	0	0
Oktober/ <i>October</i>	4	19	0	0
November/ <i>November</i>	11	23	0	0
Desember/ <i>December</i>	24	81	0	0
<b>Jumlah/Total</b>	<b>112</b>	<b>393</b>	<b>0</b>	<b>0</b>

Sumber : PT. Pos Indonesia (Persero) Balige

Source : PT. Pos Indonesia (Persero) of Balige

**Tabel 8.2.3 Lanjutan / Continued**

Table

Bulan Month	Surat Kilat Khusus <i>Registered Express Mail</i>		Pos Paket <i>Parcel Post</i>		Surat Luar Negeri <i>Foreign Mail</i>	
	Dikirim <i>Sent</i>	Diterima <i>Recieved</i>	Dikirim <i>Sent</i>	Diterima <i>Recieved</i>	Dikirim <i>Sent</i>	Diterima <i>Recieved</i>
	6	7	8	9	10	11
Januari/ <i>January</i>	1 011	936	251	131	57	2
Februari/ <i>February</i>	3 071	1 098	123	94	60	3
Maret/ <i>March</i>	15 210	908	315	120	91	6
April/ <i>April</i>	1 071	1 272	120	136	87	7
Mei/ <i>May</i>	2 411	501	195	110	89	3
Juni/ <i>June</i>	3 021	766	238	56	95	5
Juli/ <i>July</i>	1 080	1 025	415	114	48	6
Agustus/ <i>August</i>	721	628	1 019	109	45	10
September/ <i>September</i>	631	577	1 257	99	51	5
Oktober/ <i>October</i>	534	522	1 528	94	49	7
November/ <i>November</i>	511	421	1 981	101	13	3
Desember/ <i>December</i>	416	594	4 265	96	111	5
<b>Jumlah/<i>Total</i></b>	<b>29 688</b>	<b>9 248</b>	<b>11 707</b>	<b>1 260</b>	<b>796</b>	<b>62</b>

Sumber : PT. Pos Indonesia (Persero) Balige  
 Source : PT. Pos Indonesia (Persero) of Balige

**Tabel 8.2.4 Frekuensi Wesel Pos dan Nilai Uang yang Dikirim dan Diterima di Kabupaten Samosir Menurut Kantor Pos, 2018**

*Table Frequency and Amount of Sent and Received Postal Money Orders in Samosir Regency by Post Office, 2018*

Kantor Pos/Kecamatan <i>Post Office/Subdistrict</i>	Dikirim/Sent		Diterima/Recieved	
	Frekwensi <i>Frequency</i>	Nilai Uang <i>Amount</i> (000 Rp)	Frekwensi <i>Frequency</i>	Nilai Uang <i>Amount</i> (000 Rp)
(1)	(2)	(3)	(4)	(5)
1. Harian Boho/Harian	330	399 880	140	271 361,4
2. Nainggolan/Nainggolan	356	572 684,8	324	974 360
3. Mogang/Palipi	707	1 003 556,5	264	731 217
4. Pangururan/Pangururan	378	707 973,9	660	1 613 454,8
5. Amabarita/Simanindo	583	1 746 743,4	219	509 690,4
<b>Jumlah/Total</b>	<b>2 354</b>	<b>4 430 838,6</b>	<b>1 607</b>	<b>4 100 083,6</b>
2017	2 095	415 972 500	1 432	419 747 000
2016	3 818	6 029 163	2 026	3 765 722
2015	4 263	2 704 300	7 299	7 391 400
2014	4 122	1 960 590	7 049	4 203 575
2013	3 063	1 360 420	6 226	3 892 244
2012	1 774	2 810 607	6 162	8 658 924
2011	1 814	2 803 678	5 974	8 239 863
2010	TT/NA	TT/NA	TT/NA	TT/NA
2009	1 011	812 812	4 559	3 106 080
2008	TT/NA	TT/NA	TT/NA	TT/NA

Sumber : PT. Pos Indonesia (Persero) Balige

Source PT. Pos Indonesia (Persero) of Balige

**Tabel 8.2.5 Frekuensi Wesel Pos dan Nilai Uang yang Dikirim dan Diterima di Seluruh Kantor Pos di Kabupaten Samosir Menurut Bulan, 2018**  
*Table Frequency and Amount of Sent and Received Postal Money Orders at The Whole of Post Office in Samosir Regency by Month, 2018*

Bulan Month	Dikirim/Sent		Diterima/Recieved	
	Frekwensi Frequency	Nilai Uang Amount (000 Rp)	Frekwensi Frequency	Nilai Uang Amount (000 Rp)
(1)	(2)	(3)	(4)	(5)
Januari/January	175	347 471,8	151	312 946,4
Februari/February	193	369 650	172	423 032
Maret/March	189	303 226	175	504 457,8
April/April	201	392 340	149	387 775
Mei/May	187	376 310	137	329 724
Juni/June	165	410 233,9	127	362 887,4
Juli/July	207	425 332,5	159	562 372
Agustus/August	189	263 873	123	304 236
September/September	161	366 402	108	242 048
Oktober/October	194	283 376,4	105	240 855
November/November	173	332 876	102	175 448
Desember/December	320	559 747	99	254 302
<b>Jumlah/Total</b>	<b>2 354</b>	<b>4 430 838,6</b>	<b>1 607</b>	<b>4 100 083,6</b>

Sumber : PT. Pos Indonesia (Persero) Balige  
 Source : PT. Pos Indonesia (Persero) of Balige



**Tabel 8.2.6 Banyaknya Sambungan Telepon dan Speedy di Kabupaten Samsir (sambungan), 2012 – 2018**

*Table Number of Phone and Speedy Linkage in Samsir Regency (linkage), 2012 – 2018*

Tahun Year	Sambungan Telepon Phone Linkage	Sambungan Telepon dan Internet Speedy Phone and Speedy Internet Linkage
(1)	(2)	(3)
2012	483	310
2013	408	285
2014	330	270
2015	351	208
2016	351	320
2017	1 749	355
2018	269	485

Sumber : PT TELKOM Pangururan

Source : PT TELKOM Pangururan

### 8.3 Pariwisata / Tourism

**Tabel 8.3.1 Banyaknya Kunjungan Wisatawan Ke Kabupaten Samsir Menurut Tahun dan Jenis Wisatawan (kali), 2010 – 2018**

*Table* *Number of Tourist Visit to Samsir Regency by Year and Type of Tourists (time), 2010 – 2018*

Tahun Year	Wisatawan/Tourists		Jumlah Total
	Asing Foreign	Nusantara Domestic	
(1)	(2)	(3)	(4)
2010	20 849	97 366	118 215
2011	22 732	109 897	132 629
2012	25 297	119 530	144 827
2013	25 662	124 117	149 779
2014	30 450	140 637	171 087
2015	34 248	141 215	175 463
2016	35 823	154 905	190 728
2017	55 771	222 288	278 059
2018	65 724	312 925	378 649

Sumber : Dinas Pariwisata Kabupaten Samsir

Source : *Tourism Office of Samsir Regency*

**Gambar 8.2 Banyaknya Kunjungan Wisatawan ke Kabupaten Samosir Menurut Tahun dan Jenis Wisatawan, 2010 – 2018**

**Figure** *Number of Tourist Visit to Samosir Regency by Year and Type of Tourists, 2010 - 2018*



---

Sumber : Dinas Pariwisata Kabupaten Samosir

Source : *Tourism Office of Samosir Regency*

**Tabel 8.3.2 Banyaknya Kunjungan Wisatawan Asing dan Nusantara ke Kabupaten Samosir Menurut Bulan (kali), 2012 – 2018**

*Table Number of Foreign and Domestic Tourists Visit to Samosir Regency by Month (time), 2012 – 2018*

Bulan Month	Tahun Year						
	2012	2013	2014	2015	2016	2017	2018
(1)	(2)	(3)	(4)	(5)	(6)	(7)	(8)
Januari/January	16 245	14 536	19 664	13 086	12 095	38 321	46 734
Februari/February	6 966	8 386	5 504	7 320	7 642	10 936	24 969
Maret/March	7 690	8 467	8 877	8 742	7 147	13 362	30 717
April/April	9 524	9 255	9 702	10 589	6 941	26 621	36 414
Mei/May	12 895	11 067	13 065	15 904	9 494	16 230	27 716
Juni/June	12 722	13 353	9 823	12 765	10 030	51 964	73 986
Juli/July	9 160	14 572	17 488	30 369	23 748	20 958	23 680
Agustus/Agustus	22 140	24 982	12 842	13 548	9 032	13 072	22 997
September/ September	8 945	8 160	15 012	7 970	13 360	17 193	15 508
Oktober/ October	10 856	10 551	12 448	6 734	13 352	16 243	10 645
November/ November	8 877	9 211	14 446	12 867	20 633	13 134	20 333
Desember/ December	18 807	17 239	32 216	35 569	57 254	40 025	44 950
<b>Jumlah/Total</b>	<b>144 827</b>	<b>149 779</b>	<b>171 087</b>	<b>175 463</b>	<b>190 728</b>	<b>278 059</b>	<b>378 649</b>

Sumber : Dinas Pariwisata Kabupaten Samosir  
 Source : Tourism Office of Samosir Regency

**Tabel 8.3.3 Banyaknya Kunjungan Wisatawan ke Kabupaten Samosir Menurut Bulan dan Jenis Wisatawan (kali), 2018**

*Number of Tourists Visit to Samosir Regency by Month and Type of Tourists (time), 2018*

Bulan <i>Month</i>	Wisatawan <i>Tourists</i>		Jumlah <i>Total</i>
	Asing <i>Foreign</i>	Nusantara <i>Domestic</i>	
(1)	(2)	(3)	(4)
Januari/ <i>January</i>	9 021	37 713	46 734
Februari/ <i>February</i>	4 327	20 642	24 969
Maret/ <i>March</i>	5 362	25 355	30 717
April/ <i>April</i>	6 594	29 820	36 414
Mei/ <i>May</i>	7 168	20 548	27 716
Juni/ <i>June</i>	9 912	64 074	73 986
Juli/ <i>July</i>	4 055	19 625	23 680
Agustus/ <i>Agustus</i>	4 517	18 480	22 997
September/ <i>September</i>	2 407	13 101	15 508
Oktober/ <i>October</i>	1 433	9 212	10 645
November/ <i>November</i>	3 135	17 198	20 333
Desember/ <i>December</i>	7 793	37 157	44 950
<b>Jumlah/<i>Total</i></b>	<b>65 724</b>	<b>312 925</b>	<b>378 649</b>

Sumber : Dinas Pariwisata Kabupaten Samosir

Source : *Tourism Office of Samosir Regency*

**Tabel 8.3.4** **Objek Wisata di Kabupaten Samosir Menurut Nama Objek Wisata, Kecamatan dan Potensi Wisata, 2018**

*Table*

*Tourism Object in Samosir Regency by Name of Tourism Object, Subdistrict and Potency, 2018*

	Nama Objek Wisata <i>Name of Tourism Object</i>	Kecamatan <i>Subdistrict</i>	Jenis Objek Wisata <i>Type of Tourism Object</i>
	(1)	(2)	(3)
1	Makam Tua Raja Sidabutar	Simanindo	Sejarah dan Budaya
2	Batu Kursi Parsidangan Siallagan	Simanindo	Sejarah
3	Museum Huta Bolon	Simanindo	Sejarah dan Budaya
4	Museum Tomok	Simanindo	Sejarah dan Budaya
5	Museum Gok Asi Simanindo	Simanindo	Sejarah dan Budaya
6	Kawasan Agro Wisata Aek Natonang	Simanindo	Alam
7	Pertunjukan Sigale-gale	Simanindo	Budaya
8	Kawasaan Hotel dan Restoran Tuktuk Siadong	Simanindo	Alam
9	Kawasan Wisata Siulakhosa Bukit Beta	Simanindo	Alam
10	Tuktuk Asu	Simanindo	Alam
11	Pulo Malau	Simanindo	Alam
12	Batu Kursi Parhapuran di Ambarita	Simanindo	Sejarah
13	Gua Lontung	Simanindo	Alam
14	Sipokki	Simanindo	Sejarah dan Budaya
15	Gua Alam Sangkal	Simanindo	Alam
16	Pantai Sibolazi	Simanindo	Alam
17	Batu Marhosa	Simanindo	Sejarah dan Budaya
18	Situs Pagar Batu (Liang Marlangkup, Botean, Parit Debata, Losung Simarlage-lage, Sitolu Mata Marante	Simanindo	Sejarah dan Budaya
19	Pantai Batu Hoda	Simanindo	Alam
20	Kuburan di atas Pohon	Simanindo	Sejarah
21	Pea Roba	Simanindo	Alam
22	Pantai Langat	Simanindo	Alam
23	Pantai Tandarabun	Simanindo	Alam

**Tabel 8.3.4 Lanjutan / Continued**

Table

Nama Objek Wisata <i>Name of Tourism Object</i>		Kecamatan <i>Subdistrict</i>	Jenis Objek Wisata <i>Type of Tourism Object</i>
(1)		(2)	(3)
24	Bulu Turak	Simanindo	Sejarah
25	Pantai Pasir Putih Parbaba	Pangururan	Alam
26	Pemandian Air Panas	Pangururan	Alam
27	Museum Gereja Katholik Inkulturatif	Pangururan	Budaya
28	Kawasan Tano Ponggol	Pangururan	Alam
29	Kawasan Pohon Boru Naitang	Pangururan	Sejarah
30	Kawasan Pohon Boru Sinaetang	Pangururan	Sejarah
31	Komunitas Tenun Ulos Batak Huta Raja Lumban Suhi-Suhi	Pangururan	Budaya dan Sejarah
32	Monumen Perjuangan Liberty Malau	Pangururan	Budaya
33	Sopo Paromasan di Desa Lumban Pinggol	Pangururan	Sejarah
34	Pantai Indah Situngkir	Pangururan	Alam
35	Menara Doa Sinatapan	Pangururan	Rohani
36	Menara Pandang Tele	Harian	Alam
37	Air Terjun Sampuran Efrata Sosor Dolok	Harian	Alam
38	Mata Air dan Pohon Pokki	Harian	Alam
39	Gua Parmonangan	Harian	Alam
40	Kampung Harimau Situmeang	Harian	Alam
41	Ulu Darat	Harian	Alam
42	Hutan Flora Anggrek	Harian	Alam
43	Bukit Holbung si Pege	Harian	Alam
44	Bukit Sitalmak talmak	Harian	Alam
45	Pemandian Aek Sipitu Dai	Sianjur Mulamula	Sejarah dan Budaya
46	Batu Hobon	Sianjur Mulamula	Sejarah
47	Komplek Guru Tatea Bulan	Sianjur Mulamula	Sejarah
48	Kawasan Peninggalan Sejarah Huta Si Raja Batak	Sianjur Mulamula	Budaya dan Sejarah
49	Perkampungan Si Raja Batak di Sigulatti	Sianjur Mulamula	Sejarah

**Tabel 8.3.4 Lanjutan / Continued***Table*

	Nama Objek Wisata <i>Name of Tourism Object</i>	Kecamatan <i>Subdistrict</i>	Jenis Objek Wisata <i>Type of Tourism Object</i>
	(1)	(2)	(3)
50	Kawasan Wisata Pusuk Buhit (Batu Sawan, Tala, Tempat Doa)	Sianjur Mulamula	Sejarah dan Budaya
51	Aek Si Boru Pareme	Sianjur Mulamula	Alam
52	Batu Holbung	Sianjur Mulamula	Alam
53	Pulau Tulas	Sianjur Mulamula	Alam
54	Air Terjun Hadabuan Nasogop	Sianjur Mulamula	Alam
55	Aek Boras	Sianjur Mulamula	Budaya
56	Batu Pargasipan	Sianjur Mulamula	Budaya
57	Batu Parhusipan	Sianjur Mulamula	Budaya
58	Batu Nanggar	Sianjur Mulamula	Budaya
59	Batu Sawan	Sianjur Mulamula	Budaya
60	Ruma Hela	Sianjur Mulamula	Budaya
61	Kawasan Wisata Tirta Pea Parogan di Desa Salaon	Ronggurnihuta	Alam
62	Kawasan Wisata Tirta Danau Sidihoni	Ronggurnihuta	Alam
63	Aek Liang	Ronggur Nihuta	
64	Gua Sidam-dam	Ronggur Nihuta	Alam
65	Batu Simalliting	Ronggur Nihuta	Alam
66	Batu Hitam	Ronggur Nihuta	Alam
67	Aek Sipale Onggang	Ronggur Nihuta	Alam
68	Pantai Pasir Putih di Sukkean	Onan Runggu	Alam
69	Mual Si Raja Sonang di Pakpahan	Onan Runggu	Alam
70	Kawasan Wisata Remaja Lagundi	Onan Runggu	Sejarah
71	Pohon Besar Sukkean	Onan Runggu	Alam
72	Tambun Surlau	Onan Runggu	Alam
73	Rumah Parsaktian Datu Parulas Parultop	Onan Runggu	Budaya
74	Kawasan Wisata Gua Bunda Maria	Palipi	Budaya
75	Batu Rantai	Palipi	Rohani
76	Permandian Air Panas Simbolon	Palipi	Alam



**Tabel 8.3.4 Lanjutan / Continued**

Table

	Nama Objek Wisata <i>Name of Tourism Object</i>	Kecamatan <i>Subdistrict</i>	Jenis Objek Wisata <i>Type of Tourism Object</i>
	(1)	(2)	(3)
77	Martua Limang di Desa Suhut Nihuta Pardomuan Urat	Palipi	Sejarah
78	Air Terjun Sampuran Pangaribuan	Palipi	Alam
79	Tugu Toga Sinaga	Palipi	Sejarah dan Budaya
80	Mual Boru Saroding di Desa Sabulan	Sitiotio	Sejarah
81	Mual Datu Parngongo	Sitiotio	Sejarah
82	Patung Raja Si Lontung	Sitiotio	Sejarah dan Budaya
83	Pantai Pasir Putih Sippingan	Nainggolan	Alam
84	Batu Guru	Nainggolan	Alam
85	Polhang	Nainggolan	Alam
86	Boru Simenak-menak	Nainggolan	Sejarah
87	Sidabasa	Nainggolan	Sejarah

Sumber : Dinas Pariwisata Kabupaten Samosir

Source : *Tourism Office of Samosir Regency*

**Tabel 8.3.5 Pendapatan Asli Daerah dari Retribusi Objek Wisata, Izin Hotel/Restoran dan Bar di Kabupaten Samosir (000 rupiah), 2014 – 2018**

*Table*

*Local Government Genuine Revenues from Tourism Object Retribution, Hotel/Restaurant and Bar Tax in Samosir Regency (000 rupiah), 2014 – 2018*

Bulan Month	Tahun/Year				
	2014	2015	2016	2017	2018
(1)	(2)	(3)	(4)	(5)	(6)
Januari/January	33 772	25 720	36 214	45 182	131 702
Februari/February	6 852	10 180	15 774	22 630	90 610
Maret/March	9 614	10 484	13 516	18 816	155 676
April/April	11 348	10 442	12 954	27 008	188 021
Mei/May	18 432	15 542	26 362	26 782	193 379
Juni/June	14 172	14 444	7 540	10 756	367 843
Juli/July	30 664	44 852	72 036	104 816	174 542
Agustus/Agustus	19 902	16 044	13 250	22 747	118 775
September/September	10 872	10 134	15 162	19 562	109 072
Oktober/October	12 030	9 526	11 792	22 948	91 107
November/November	9 988	9 324	9 266	11 957	74 460
Desember/December	22 920	27 290	29 780	89 768	137 383
<b>Jumlah/Total</b>	<b>200 566</b>	<b>203 982</b>	<b>263 646</b>	<b>422 972</b>	<b>1 832 570</b>

Sumber : Dinas Pariwisata Kabupaten Samosir

Source : Tourism Office of Samosir Regency

## 8.4 Hotel / Hotel

**Tabel 8.4.1 Banyaknya Hotel dan Akomodasi Lainnya, Kamar dan Tempat Tidur Menurut Kecamatan di Kabupaten Samosir (unit), 2018**

*Table Number of Hotel and Other Accommodation, Room and Bedroom by Subdistrict in Samosir Regency (unit), 2018*

Kecamatan Subdistrict	Hotel & Akomodasi Lainnya <i>Hotel and other Accommodation</i>	Kamar Room	Tempat Tidur Bedroom
(1)	(2)	(3)	(4)
1. Sianjur Mulamula	0	0	0
2. Harian	0	0	0
3. Siotio	0	0	0
4. Onan Runggu	0	0	0
5. Nainggolan	1	12	12
6. Palipi	3	33	52
7. Ronggur Nihuta	0	0	0
8. Pangururan	21	376	475
9. Simanindo	76	1 656	2 460
<b>Jumlah/Total</b>	<b>101</b>	<b>2 077</b>	<b>2 999</b>
2017	101	2 077	2 999
2016	86	1 775	2 865
2015	84	1 789	2 644
2014	82	1 706	2 920
2013	82	1 696	3 013
2012	84	1 406	2 817
2011	84	1 406	2 817
2010	72	1 391	2 801
2009	82	1 549	2 888
2008	82	1 549	2 888

Sumber : Updating Jasa Akomodasi tahun 2018

Source : *Accommodation Services Updating 2018*

**Tabel 8.4.2 Banyaknya Hotel dan Akomodasi Lainnya Kelas Bintang, Nonbintang/Melati dan Akomodasi Lainnya Menurut Kecamatan di Kabupaten Samosir (unit), 2018**

*Table*

*Number of Starred Hotel, Non Starred/Jasmine Hotel and Other Accommodation by Subdistrict in Samosir Regency (unit), 2018*

Kecamatan Subdistrict	Kelas/Classification			Jumlah Total
	Bintang Starred	Non Bintang/ Melati Non Starred/Jasmi ne	Akomodasi Lainnya Other Accomoda tion	
(1)	(2)	(3)	(4)	(5)
1. Sianjur Mulamula	0	0	0	0
2. Harian	0	0	0	0
3. Siotio	0	0	0	0
4. Onan Runggu	0	0	0	0
5. Nainggolan	0	0	1	1
6. Palipi	0	0	3	3
7. Ronggur Nihuta	0	0	0	0
8. Panguruan	0	11	10	21
9. Simanindo	4	8	64	76
<b>Jumlah/Total</b>	<b>4</b>	<b>19</b>	<b>78</b>	<b>101</b>

Sumber : Updating Jasa Akomodasi tahun 2018

Source : Accomodation Services Updating 2018

**Tabel 8.4.3 Banyaknya Hotel Kelas Bintang Menurut Kecamatan di Kabupaten Samosir (unit), 2018**  
*Table* Number of Starred Hotel by Subdistrict in Samosir Regency (unit), 2018

Kecamatan <i>Subdistrict</i>	Kelas <i>Classification</i>					Jumlah <i>Total</i>
	Bintang <i>Starred</i>	Bintang <i>Starred</i>	Bintang <i>Starred</i>	Bintang <i>Starred</i>	Bintang <i>Starred</i>	
	1	2	3	4	5	
(1)	(2)	(3)	(4)	(5)	(6)	(7)
1. Sianjur Mulamula	0	0	0	0	0	0
2. Harian	0	0	0	0	0	0
3. Siotio	0	0	0	0	0	0
4. Onan Runggu	0	0	0	0	0	0
5. Nainggolan	0	0	0	0	0	0
6. Palipi	0	0	0	0	0	0
7. Ronggur Nihuta	0	0	0	0	0	0
8. Pangururan	0	0	0	0	0	0
9. Simanindo	1	3	0	0	0	4
<b>Kabupaten Samosir <i>Samosir Regency</i></b>	<b>1</b>	<b>3</b>	<b>0</b>	<b>0</b>	<b>0</b>	<b>4</b>

Sumber : Survei Hotel dan Akomodasi Lainnya Tahunan (VHT-L), BPS

Source Annual Survey on Hotel and Other Accommodation (VHT-L), BPS

**Tabel 8.4.4 Banyaknya Kamar Hotel dan Akomodasi Lainnya Kelas Bintang, Nonbintang/Melati dan Akomodasi Lainnya Menurut Kecamatan di Kabupaten Samosir (unit), 2018**

*Number of Rooms of Starred Hotel, Non Starred/Jasmine Hotel and Other Accommodation by Subdistrict in Samosir Regency (unit), 2018*

Kecamatan Subdistrict	Kelas Classification			Jumlah Total
	Bintang Starred	Non Bintang/ Melati Non Starred/Jasmine	Akomodasi Lainnya Other Accommodation	
(1)	(2)	(3)	(4)	(5)
1. Sianjur Mulamula	0	0	0	0
2. Harian	0	0	0	0
3. Sitiotio	0	0	0	0
4. Onan Runggu	0	0	0	0
5. Nainggolan	0	0	12	12
6. Palipi	0	0	33	33
7. Ronggur Nihuta	0	0	0	0
8. Pangururan	0	263	113	376
9. Simanindo	251	581	824	1 656
<b>Jumlah/Total</b>	<b>251</b>	<b>844</b>	<b>982</b>	<b>2 077</b>

Sumber : Survei Hotel dan Akomodasi Lainnya Tahunan (VHT-L), BPS

Source : Annual Survey on Hotel and Other Accommodation (VHT-L), BPS

**Tabel 8.4.5 Banyaknya Kamar Hotel Kelas Bintang Menurut Kecamatan di Kabupaten Samsir (unit), 2018**  
*Number of Rooms of Starred Hotel by Subdistrict in Samsir Regency (unit), 2018*

	Kecamatan <i>Subdistrict</i>	Kelas <i>Classification</i>					Jumlah <i>Total</i>
		Bintang <i>Starred</i>	Bintang <i>Starred</i>	Bintang <i>Starred</i>	Bintang <i>Starred</i>	Bintang <i>Starred</i>	
		1	2	3	4	5	
(1)	(2)	(3)	(4)	(5)	(6)	(7)	
1.	Sianjur Mulamula	0	0	0	0	0	0
2.	Harian	0	0	0	0	0	0
3.	Sitiotio	0	0	0	0	0	0
4.	Onan Runggu	0	0	0	0	0	0
5.	Nainggolan	0	0	0	0	0	0
6.	Palipi	0	0	0	0	0	0
7.	Ronggur Nihuta	0	0	0	0	0	0
8.	Pangururan	0	0	0	0	0	0
9.	Simanindo	51	200	0	0	0	251
	<b>Kabupaten Samsir <i>Samsir Regency</i></b>	<b>51</b>	<b>200</b>	<b>0</b>	<b>0</b>	<b>0</b>	<b>251</b>

Sumber : Survei Hotel dan Akomodasi Lainnya Tahunan (VHT-L), BPS

Source : *Annual Survey on Hotel and Other Accomodation (VHT-L), BPS*

**Tabel 8.4.6 Banyaknya Tempat Tidur Hotel dan Akomodasi Kelas Bintang, Nonbintang/Melati dan Akomodasi Lainnya Menurut Kecamatan di Kabupaten Samosir (unit), 2018**

*Number of Beds of Starred Hotel, Non Starred/Jasmine Hotel and Other Accommodation by Subdistrict in Samosir Regency (unit), 2018*

Kecamatan Subdistrict	Kelas Classification			Jumlah Total
	Bintang Starred	Non Bintang/ Melati Non Starred/Jasm ine	Akomodasi Lainnya Other Accomodati on	
(1)	(2)	(3)	(4)	(5)
1. Sianjur Mulamula	0	0	0	0
2. Harian	0	0	0	0
3. Siotio	0	0	0	0
4. Onan Runggu	0	0	0	0
5. Nainggolan	0	0	12	12
6. Palipi	0	0	52	52
7. Ronggur Nihuta	0	0	0	0
8. Pangururan	0	334	141	475
9. Simanindo	456	832	1 172	2 460
<b>Jumlah/Total</b>	<b>456</b>	<b>1 166</b>	<b>1 377</b>	<b>2 999</b>

Sumber : Survei Hotel dan Akomodasi Lainnya Tahunan (VHT-L), BPS

Source : Annual Survey on Hotel and Other Accomodation (VHT-L), BPS



**Tabel 8.4.7 Banyaknya Tempat Tidur Hotel Kelas Bintang Menurut Kecamatan di Kabupaten Samosir (unit), 2018**

Table

*Number of Bed of Starred Hotel by Subdistrict in Samosir Regency (unit), 2018*

Kecamatan Subdistrict	Kelas Classification					Jumlah Total
	Bintang Starred	Bintang Starred	Bintang Starred	Bintang Starred	Bintang Starred	
	1	2	3	4	5	
(1)	(2)	(3)	(4)	(5)	(6)	(7)
1. Sianjur Mulamula	0	0	0	0	0	0
2. Harian	0	0	0	0	0	0
3. Sitiotio	0	0	0	0	0	0
4. Onan Runggu	0	0	0	0	0	0
5. Nainggolan	0	0	0	0	0	0
6. Palipi	0	0	0	0	0	0
7. Ronggur Nihuta	0	0	0	0	0	0
8. Pangururan	0	0	0	0	0	0
9. Simanindo	91	365	0	0	0	456
<b>Kabupaten Samosir Samosir Regency</b>	<b>91</b>	<b>365</b>	<b>0</b>	<b>0</b>	<b>0</b>	<b>456</b>

Sumber : Survei Hotel dan Akomodasi Lainnya Tahunan (VHT-L), BPS

Source : Annual Survey on Hotel and Other Accomodation (VHT-L), BPS

**Tabel 8.4.8 Tingkat Penghunian Kamar Hotel dan Akomodasi lainnya Menurut Klasifikasi Di Kabupaten Samosir (persen), 2012– 2018**  
**Room Occupancy Rate of Hotels and Other Accomodation by Classification in Samosir Regency (percent), 2012 – 2018**

Klasifikasi <i>Classification</i>	Tahun/ <i>Year</i>						
	2012	2013	2014	2015	2016	2017	2018
(1)	(2)	(3)	(4)	(5)	(6)	(7)	(8)
<b>Kabupaten Samosir</b>							
<b><i>Samosir Regency</i></b>							
1. Bintang 1/ <i>Starred 1</i>	38,00	28,18	4,87	3,88	3,91	17,22	-
2. Bintang 2/ <i>Starred 2</i>	14,88	10,03	17,03	28,11	31,94	26,81	-
3. Melati/ <i>Jasmine</i>	16,41	12,79	10,96	13,52	16,21	26,61	14,33
– Rata-Rata Bintang <i>Starred Average</i>	23,75	17,15	15,50	24,56	27,53	26,81	7,78
– Rata-Rata Bintang dan Melati <i>Starred and Jasmine Average</i>	19,76	14,85	12,99	16,83	21,87	26,63	13,70
<b>Propinsi Sumatera Utara</b>							
<b><i>Sumatera Utara Province</i></b>							
1. Bintang 1/ <i>Starred 1</i>	35,86	35,21	27,88	33,71	36,22	43,68	38,26
2. Bintang 2/ <i>Starred 2</i>	31,07	51,31	28,71	36,26	38,10	42,61	36,01
3. Bintang 3/ <i>Starred 3</i>	51,68	00,00	44,28	53,08	47,99	44,24	50,16
4. Bintang 4/ <i>Starred 4</i>	48,46	00,00	47,53	66,73	65,81	65,45	76,24
5. Bintang 5/ <i>Starred 5</i>	47,04	00,00	48,63	77,65	74,02	74,69	59,72
6. Melati/ <i>Jasmine</i>	43,86	47,46	42,21	36,89	40,73	37,17	34,32
– Rata-Rata Bintang <i>Starred Average</i>	42,82	51,31	39,41	56,13	54,19	54,47	56,67
– Rata-Rata Bintang dan Melati <i>Starred and Jasmine Average</i>	43,34	47,83	40,81	48,52	47,09	47,08	44,21

Sumber : Survei Hotel dan Akomodasi Lainnya Tahunan (VHT-L), BPS

Source : Annual Survey on Hotel and Other Accomodation (VHT-L), BPS

<https://samosirkab.bps.go.id>

# Kenangan dan Harga Harga

## *Finance and Price*



### PENDAPATAN DAERAH

Pendapatan Asli Daerah

**47,441 M**

Dana Perimbangan

**737,439 M**

Lainnya

**21,756 M**

### BELANJA DAERAH

Belanja Tidak Langsung

**434,702 M**

Belanja Langsung

**369,188 M**

<https://samosirkab.bps.go.id>

**PENJELASAN TEKNIS**

**TECHNICAL NOTES**

- |   |   |
|---|---|
| <p>1. Realisasi Penerimaan dan Pengeluaran Pemerintah Provinsi adalah realisasi/perhitungan APBD Provinsi pada tiap tahun anggaran.</p> <p>2. Pendapatan Asli Daerah (PAD) adalah pendapatan yang diperoleh daerah yang dipungut berdasarkan peraturan daerah sesuai dengan peraturan perundang-undangan, guna keperluan daerah yang bersangkutan dalam membiayai kegiatannya.</p> <p>3. Dana Perimbangan adalah dana yang bersumber dari pendapatan APBN yang dialokasikan kepada Daerah untuk mendanai kebutuhan daerah dalam rangka pelaksanaan desentralisasi.</p> <p>4. Lain-lain Pendapatan yang Sah adalah pendapatan lainnya dari pemerintah pusat dan atau dari instansi pusat, serta dari daerah lainnya.</p> | <p>1. <i>Actual revenue and expenditure of Provincial Government is the realization/provincial budget calculations for every fiscal year.</i></p> <p>2. <i>Original Local Government Revenue is revenue that withheld based on local regulations in accordance with the legislation, for the purposes of financing their activities.</i></p> <p>3. <i>Balanced Budget is the fund coming from the state budget that allocated to regions to fund their needs in the context of decentralization.</i></p> <p>4. <i>Other Legal Revenue is other income that coming from the central government and or from the central agencies, as well as from other local government.</i></p> |
|---|---|

<https://samosirkab.bps.go.id>

**9.1. Keuangan Pemerintahan Daerah**

Berdasarkan data dari Badan Pengelolaan Keuangan dan Aset Daerah Kabupaten Samosir tahun anggaran 2018, realisasi penerimaan Pemerintah Kabupaten Samosir adalah sebesar Rp. 802,69 milyar, yaitu berasal dari Pendapatan Asli Daerah (PAD) sebesar Rp. 47,45 milyar (5,91 persen), Dana Perimbangan sebesar Rp. 733,48 milyar (91,38 persen), dan Lain-Lain Pendapatan yang Sah sebesar Rp. 21,76 milyar (2,71 persen).

Sementara itu realisasi belanja Pemerintah Kabupaten Samosir tahun anggaran 2018 adalah sebesar Rp. 803,88 milyar terdiri dari belanja operasional sebesar Rp. 476,33 milyar (59,25 persen), belanja modal sebesar Rp. 186,28 milyar (23,17 persen), belanja tak terduga sebesar Rp. 1,5 miliar (0,19 persen), dan transfer sebesar Rp. 139,76 milyar (17,39 persen).

**9.2 Perbankan dan Koperasi**

Berdasarkan data dari Kantor Perwakilan Bank Indonesia Provinsi Sumatera Utara, posisi simpanan rupiah di Kabupaten Samosir pada akhir periode tahun 2018 adalah sebesar Rp. 272,10 milyar. Sementara itu posisi kredit kepada UMKM pada akhir periode tahun 2018 adalah sebesar Rp. 316,93 milyar.

Berdasarkan data dari Dinas Tenaga Kerja, Koperasi, Perindustrian dan Perdagangan Kabupaten Samosir, perusahaan/usaha koperasi yang ada di Kabupaten Samosir pada tahun 2018

**9.1. Local Government Budget**

*Base on data from Regional Income, Finance and Asset Office of Samosir Regency. the actual revenues of Government of Samosir Regency in budget year of 2018 were Rp. 802,69 billion, they were Rp. 47,45 billion (5,91 percent) of local government genuine revenues, Rp. 733,48 billion (91,38 percent) of balance funds, and Rp. 21,76 billion (2,71 percent) of other legal revenues.*

*In the meantime, the actual expenditures in budget year of 2018 were Rp. 803,88 billion rupiahs, they were 476,33 billion rupiahs (59,25 percent) of operational expenditures, 186,28 billion rupiahs (23,17 percent) of capital expenditures, 1,5 billion rupiahs (0,19 percent) of unforeseen expenditures, and 139,76 billion rupiahs (17,39 percent) of transfer.*

**9.2. Banking and Cooperative**

*Base on data from Representative Office Of Bank Indonesia Province of North Sumatera, total of outstanding deposits of rupiah in Samosir Regency at last period year of 2018 were 272,10 billion rupiahs. Meanwhile, total of credit to MSMEs position in Samosir at last period in year of 2018 were 316,93 billion rupiahs.*

*Base on data from Labor, Cooperative, Industry, And Trade Office of Samosir Regency, it was noted that in the year of 2018 there were 29 cooperative units that have 27.799 members in Samosir Regency. Those cooperatives were only Non Village Unit Cooperatives.*



adalah sebanyak 29 perusahaan/usaha, dengan jumlah anggota sebanyak 27.799 orang, yang hanya terdiri dari Non Koperasi Unit Desa (KUD).

### 9.3. Harga-Harga

Berdasarkan nilai Indeks Kemahalan Konstruksi (IKK) tahun 2018, Kabupaten Samosir berada pada peringkat ketiga di Provinsi Sumatera Utara dengan nilai indeks sebesar 107,69. Artinya bahan-bahan dan alat-alat konstruksi di Kabupaten Samosir memiliki harga yang paling mahal ketiga dibandingkan kabupaten lain di Provinsi Sumatera Utara. Hal ini terjadi karena sebagian besar bahan dan alat konstruksi di Kabupaten Samosir berasal dari luar daerah yang mengakibatkan harganya tinggi.

### 9.3. Price

*Based on the Construction Cost Index (CCI) in 2018, Samosir regency was ranked third in the province of North Sumatra with a score of 107,69. It means that the materials and construction tools in Samosir Regency has more expensive price compared to other districts in the province of North Sumatra. This happens because most of the materials and construction tools in Samosir came from outside which lead rising prices.*

## 9.1 Keuangan Pemerintah Daerah / *Regional Government Budget*

**Tabel 9.1.1 Target dan Realisasi Anggaran Pendapatan dan Belanja Pemerintah Daerah Kabupaten Samosir (juta rupiah), 2018**

*Table Target and Actual Budget of Regional Government of Samosir Regency (million rupiahs), 2018*

<b>Uraian/Description</b>	<b>Target/ Target</b>	<b>Realisasi/ Actual</b>	<b>Persentase/ Percentage</b>
<b>(1)</b>	<b>(2)</b>	<b>(3)</b>	<b>(4)</b>
<b>I. Penerimaan/Revenue</b>	<b>775 520</b>	<b>802 705</b>	<b>103,51</b>
<b>1. Pendapatan Asli Daerah/ Local Government Genuine Revenues</b>	<b>54 289</b>	<b>47 441</b>	<b>87,39</b>
a. Pendapatan Pajak Daerah/Local Tax Revenues	13 617	14 788	108,60
b. Pendapatan Retribusi Daerah Local Retribution Revenues	7 179	5 029	70,14
c. Pendapatan Hasil Pengelolaan Kekayaan Daerah Yang Dipisahkan/Local Dissociated Resources Management Revenues	5 000	2 714	54,30
d. Lain-lain Pendapatan Asli Daerah Yang Sah/Other Legal Local Government Genuine Revenues	28 493	24 914	87,40
<b>2. Dana Perimbangan/Balance Funds</b>	<b>721 230</b>	<b>737 439</b>	<b>102,25</b>
a. Transfer Pemerintah Pusat - Dana Perimbangan/Central Government Transfer-Balance Funds	615 309	608 164	98,84
– Dana Bagi Hasil Pajak/Tax Fund Sharing	12 758	10 855	85,08
– Dana Bagi Hasil Bukan Pajak Non Tax Fund Sharing	3 711	3 688	99,41
– Dana Alokasi Umum Central Allocation Fund	453 737	453 737	100,00
– Dana Alokasi Khusus/Specific Allocation	145 102	139 883	96,40
b. Transfer Pemerintah Pusat - Lainnya/ Central Government Transfer-Others	90 922	112 735	123,99
– Dana Penyesuaian dan Otonomi khusus /Adjusting and Specific Autonomy Fund	90 922	90 953	123,99
c. Transfer Pemerintah Propinsi Province Government Transfer	15 000	16 540	110,27
– Pendapatan Bagi Hasil Pajak Tax Revenue Sharing	15 000	16 539	110,27

Tabel 9.1.1 Lanjutan / Continued

Table

Uraian/Description	Target/ Target	Realisasi/ Actual	Persentase/ Percentage
(1)	(2)	(3)	(4)
<b>3. Lain-lain Pendapatan Yang Sah</b>	<b>0</b>	<b>21 756</b>	<b>-</b>
<i>Other Legal Revenues</i>			
a. Pendapatan Hibah/Grant Revenues	-	-	-
b. Pendapatan Dana Darurat <i>Unpredicted Fund Revenues</i>	-	-	-
c. Dana Bagi Hasil Pajak dari Propinsi dan Pemerintah Daerah Lainnya/ <i>Tax Fund Sharing From Province Government And Other Regional Government</i>	-	-	-
d. Bantuan Keuangan dari Propinsi atau Pemerintah Daerah Lainnya	0	17 825	-
e. Penerimaan Biaya Pemungutan Pajak <i>Imposition Tax Revenue</i>	-	-	-
f. Pendapatan Lainnya/ <i>Other Revenues</i>	-	-	-
<b>II. Belanja/Expenditures</b>			
<b>1. Belanja Operasi/Operational Expenditures</b>	<b>517 236</b>	<b>476 347</b>	<b>92,09</b>
a. Belanja Pegawai/ <i>Personnel Expenditures</i>	313 584	158 55	99,25
b. Belanja Barang dan Jasa <i>Material and Services Expenditures</i>	195 898	158 554	80,94
c. Belanja Subsidi/ <i>Subsides Expenditures</i>	-	-	-
d. Belanja Hibah/ <i>Grant Expenditures</i>	6 404	5 268	82,28
e. Belanja Bantuan Sosial/ <i>Social Subsides Expenditures</i>	1 350	1 288	95,41
f. Belanja Bantuan Keuangan Pemerintah Kabupaten/Monetary <i>Subsides Expenditures</i>	-	-	-
<b>2. Belanja Modal/Capital Expenditures</b>	<b>180 588</b>	<b>186 275</b>	<b>103,15</b>
a. Belanja Tanah/ <i>Land Expenditures</i>	2 500	1 213	48,52
b. Belanja Peralatan dan Mesin <i>Equipment Machine Expenditures</i>	23 532	24 336	103,39
c. Belanja Bangunan dan Gedung <i>Building Expenditures</i>	19 542	19 130	97,89
d. Belanja Jalan, Irigasi, dan Jaringan <i>Road, Irrigation, and Network Expenditures</i>	120 861	129756	106,53
e. Belanja Aset Tetap Lainnya/ <i>Other Fixed Asset Expenditures</i>	14 153	12 845	90,76

Tabel 9.1.1 Lanjutan / *Continued*

Table

Uraian/Description	Target/ Target	Realisasi/ Actual	Persentase/ Percentage
(1)	(2)	(3)	(4)
<b>3. Belanja Tak Terduga/Unpredicted Expenditures</b>	<b>1 600</b>	<b>1 511</b>	<b>94,44</b>
a. Belanja Tak Terduga/ <i>Unpredicted Expenditures</i>	1 600	1 511	94,44
<b>4. Transfer/Transfer</b>	<b>139 729</b>	<b>139 756</b>	<b>100,02</b>
a. Transfer Bagi Hasil <i>Tax Sharing Transfer</i>	<b>1 258</b>	<b>1 257</b>	100,00
– Bagi Hasil Pajak/ <i>Tax Sharing</i>	773	773	100,00
– Bagi Hasil Retribusi/ <i>Retribution Tax Sharing</i>	485	485	100,00
b. Transfer ke Pemerintah Desa/kelurahan <i>Village Government Transfer</i>	137 921	137 953	100,02
– Alokasi Dana Desa (ADD) <i>Village Fund Allocation</i>	137 921	137 953	100,02
c. Tranfer Lainnya/ <i>Other transfer</i>	550	545	99,27
<b>Surplus/Defisit Anggaran/Overall Balance</b>	<b>(63 633)</b>	<b>(1 185)</b>	<b>1,86</b>
<b>III. Pembiayaan/Financing</b>			
<b>1. Penerimaan Daerah/Regional Revenue</b>	<b>70 000</b>	<b>32 001</b>	<b>45,72</b>
a. Penggunaan Sisa Lebih Perhitungan Anggaran (SILPA)/ <i>Using of Surplus</i>	70 000	32 001	45,72
b. Penerimaan piutang daerah	-	-	-
<b>2. Pengeluaran Daerah/Regional Expenditure</b>	<b>6 367</b>	<b>6 366</b>	<b>100,00</b>
a. Penyertaan Modal (Investasi) Pemerintah	6 367	6 366	100,00
b. Pembayaran Pokok Utang	-	-	-
c. Investasi Jangka Pendek dalam rangka Manajemen Kas	-	-	-
<b>Pembiayaan Bersih/Financing Net</b>	<b>63 633</b>	<b>25 635</b>	<b>40,29</b>
<b>IV. Sisa Lebih Pembiayaan Anggaran Overall Balance Net</b>	<b>0</b>	<b>24 450</b>	

Sumber : Badan Pengelolaan Keuangan dan Aset Daerah Kabupaten Samosir  
Source *Financial Management and Asset Office of Samosir Regency*

**Tabel 9.1.2 Realisasi Penerimaan Pemerintah Daerah Kabupaten Samosir (juta rupiah), 2013 – 2018**  
*Table Actual Revenues of Regional Government of Samosir Regency (million rupiahs), 2013 – 2018*

Sumber Penerimaan <i>Source of Revenues</i>	Tahun/Year					
	2013	2014	2015	2016	2017	2018
(1)	(2)	(3)	(4)	(5)	(6)	(7)
1. Pajak Daerah/ <i>Local Tax Revenues</i>	5 893	7 723	6 103	7 023	14 130	14 788
2. Retribusi Daerah <i>Local Retribution Revenues</i>	9 395	15 178	11 365	2 925	3 366	5 029
3. Hasil Pengelolaan Kekayaan Daerah Yang Dipisahkan/ <i>Local Dissociated Resources Management Revenues</i>	1 614	1 188	2 122	2 293	3 270	2 715
4. Lain-Lain Pendapatan Asli Daerah Yang Sah/ <i>Other Actual Regional Legal Revenues</i>	9 759	19 628	14 713	27 027	51 462	24 914
5. Bagi Hasil Pajak/ <i>Tax Fund Sharing</i>	16 483	11 670	10 944	13 893	11 620	10 855
6. Bagi Hasil Pajak Bukan Pajak <i>Non Tax Fund Sharing</i>	6 347	4 950	3 610	5 481	1 153	3 689
7. Dana Alokasi Umum <i>Central Allocation Fund</i>	384 761	441 619	447 471	459 550	453 737	453 737
8. Dana Alokasi Khusus <i>Specific Allocation Funds</i>	33 548	46 701	59 784	113 706	167 496	139 883
9. Transfer Pemerintah Pusat - Lainnya <i>Adjusting and Specific Autonomy Fund</i>	-	-	68 719	113 278	99 426	90 953
10. Transfer Pemerintah Propinsi <i>Province Government Transfer</i>	4 600	8 927	14 197	27 346	17 466	17 825
11. Lain-Lain Pendapatan Yang Sah <i>Other Legal Revenues</i>	57 381	54 149	39 470	6 542	674	21 756
<b>Jumlah/Total</b>	<b>529 781</b>	<b>611 734</b>	<b>678 498</b>	<b>779 063</b>	<b>823 802</b>	<b>786 144</b>

Sumber : Badan Pengelolaan Keuangan dan Aset Daerah Kabupaten Samosir  
 Source *Financial Management and Asset Office of Samosir Regency*

**Tabel 9.1.3 Persentase Realisasi Penerimaan Terhadap Jumlah Penerimaan Pemerintah Daerah Kabupaten Samsir Menurut Sumber Penerimaan (persen), 2012 – 2018**

*Table*

*Percentage of Actual Revenues on Total of Revenues of Regional Government of Samsir Regency by Source of Revenues (percent), 2012 – 2018*

Sumber Penerimaan <i>Source of Revenues</i>	Tahun/Year						
	2012	2013	2014	2015	2016	2017	2018
(1)	(2)	(3)	(4)	(5)	(6)	(7)	(8)
1. Pajak Daerah/ <i>Local Tax Revenues</i>	0,82	1,11	1,26	0,90	0,91	1,72	1,84
2. Retribusi Daerah <i>Local Retribution Revenues</i>	1,69	1,77	2,48	1,68	0,38	0,41	0,63
3. Hasil Pengelolaan Kekayaan Daerah Yang Dipisahkan/ <i>Local Dissociated Resources Management Revenues</i>	0,35	0,31	0,19	0,31	0,30	0,40	0,34
4. Lain-Lain Pendapatan Asli Daerah Yang Sah/ <i>Other Actual Regional Legal Revenues</i>	1,04	1,84	3,21	2,17	2,11	6,25	3,10
5. Bagi Hasil Pajak/ <i>Tax Fund Sharing</i>	4,05	3,11	1,91	1,61	1,81	1,41	1,35
6. Bagi Hasil Pajak Bukan Pajak <i>Non Tax Fund Sharing</i>	0,76	1,20	0,81	0,53	0,71	0,14	0,46
7. Dana Alokasi Umum <i>Central Alocation Fund</i>	74,02	72,63	72,19	65,95	59,80	55,08	56,53
8. Dana Alokasi Khusus <i>Specific Alocation Funds</i>	6,22	6,33	7,63	8,81	14,80	20,33	17,43
9. Transfer Pemerintah Pusat – Lainnya/ <i>Adjusting and Specific Autonomy Fund</i>	-	-		10,13	14,74	12,07	14,04
10. Transfer Pemerintah Propinsi <i>Province Government Transfer</i>	1,09	0,87	1,46	2,09	3,56	2,12	2,06
11. Lain-Lain Pendapatan Yang Sah <i>Other Legal Revenues</i>	9,96	10,83	8,85	5,82	0,85	0,08	2,22
<b>Jumlah/Total</b>	<b>100,00</b>	<b>100,00</b>	<b>100,00</b>	<b>100,00</b>	<b>100,00</b>	<b>100,00</b>	<b>100,00</b>

Sumber : Badan Pengelolaan Keuangan dan Aset Daerah Kabupaten Samsir  
Source *Financial Management and Asset Office of Samsir Regency*

**Tabel 9.1.4 Persentase Realisasi Penerimaan Terhadap Target Penerimaan Pemerintah Daerah Kabupaten Samosir Menurut Sumber Penerimaan (persen), 2012– 2018**

Table

*Percentage of Actual of Revenues by Source of Revenues on Target of Revenues of Regional Government of Samosir Regency (percent), 2012– 2018*

Sumber Penerimaan <i>Source of Revenues</i>	Tahun/Year						
	2012	2013	2014	2015	2016	2017	2018
(1)	(2)	(3)	(4)	(5)	(6)	(7)	(8)
1. Pajak Daerah/ <i>Local Tax Revenues</i>	84,22	135,17	148,24	112,33	110,88	107,62	108,60
2. Retribusi Daerah <i>Local Retribution Revenues</i>	86,41	84,12	102,62	109,66	85,18	66,18	70,14
3. Hasil Pengelolaan Kekayaan Daerah Yang Dipisahkan/ <i>Local Dissociated Resources Management Revenues</i>	100,00	100,00	72,03	128,59	138,97	100,00	54,30
4. Lain-Lain Pendapatan Asli Daerah Yang Sah/ <i>Other Actual Regional Legal Revenues</i>	141,86	165,47	331,21	132,33	64,50	99,41	87,40
5. Bagi Hasil Pajak/ <i>Tax Fund Sharing</i>	106,39	98,02	101,22	75,12	106,34	77,61	85,08
6. Bagi Hasil Pajak Bukan Pajak <i>Non Tax Fund Sharing</i>	556,28	426,72	76,02	149,30	76,21	48,24	99,41
7. Dana Alokasi Umum <i>Central Allocation Fund</i>	100,00	100,00	100,00	100,00	104,82	96,46	100,00
8. Dana Alokasi Khusus <i>Specific Allocation Funds</i>	75,00	75,00	100,00	100,00	75,85	89,08	96,40
9. Transfer Pemerintah Pusat - Lainnya <i>Adjusting and Specific Autonomy Fund</i>	-	-	-	100,00	100,00	99,40	123,99
10. Transfer Pemerintah Provinsi <i>Province Government Transfer</i>	69,27	65,57	292,39	100,00	110,58	94,56	110,27
11. Lain-Lain Pendapatan Yang Sah <i>Other Legal Revenues</i>	95,06	107,69	83,72	92,55	194,47	94,53	-
<b>Jumlah/Total</b>	<b>98,30</b>	<b>97,74</b>	<b>99,75</b>	<b>101,67</b>	<b>100,02</b>	<b>106,16</b>	<b>103,51</b>

Sumber : Badan Pengelolaan Keuangan dan Aset Daerah Kabupaten Samosir  
Source *Financial Management and Asset Office of Samosir Regency*

**Tabel 9.1.5 Realisasi Belanja Pemerintah Daerah Kabupaten Samosir Menurut Jenis Belanja (juta rupiah), 2013 – 2018**  
*Actual Expenditures of Regional Government of Samosir Regency by Type of Expenditures (million rupiahs), 2013 - 2018*

Jenis Belanja <i>Type of Expenditures</i>	Tahun <i>Year</i>					
	2013	2014	2015	2016	2017	2018
1	2	3	4	5	6	7
<b>I. Belanja Tidak Langsung <i>Direct Expenditures</i></b>	<b>262 774</b>	<b>280 912</b>	<b>365 863</b>	<b>418 571</b>	<b>429 165</b>	<b>434 702</b>
1. Belanja Pegawai/ <i>Personnel Expenditures</i>	235 718	253 355	281 611	292 371	270 085	286 877
2. Belanja Subsidi/ <i>Subsides Expenditures</i>	-	-	-	-	-	-
3. Belanja Hibah/ <i>Grant Expenditures</i>	5 850	1 650	21 803	7 682	8 205	5 269
4. Belanja Bantuan Sosial/ <i>Social Subsides Expenditures</i>	4 956	4 789	1 627	827	1 294	1 288
5. Belanja Bagi Hasil Kepada Pemerintah <i>Tax Fund Sharing</i>	971	963	1 078	1 070	1 258	1 258
6. Belanja Bantuan Keuangan Pemerintah Desa/ <i>Monetary Subsides Expenditures</i>	334	252	59 268	116 433	147 550	138 499
7. Transfer ke Pemerintah Provinsi /kab/kota dan/ <i>province/Region/village Government transfer</i>	14 884	19 497	-	-	-	-
8. Belanja Tak Terduga / <i>Unforeseen Expenditures</i>	59	404	475	1 258	773	1 511
<b>II. Belanja Langsung/<i>Indirect Expenditures</i></b>	<b>259 454</b>	<b>290 412</b>	<b>316 317</b>	<b>383 039</b>	<b>434 923</b>	<b>369 188</b>
1. Belanja Pegawai/ <i>Personnel Expenditures</i>	19 894	21 175	18 750	22 679	23 733	24 348
2. Belanja Barang dan Jasa <i>Material and Services Expenditures</i>	77 120	101 479	117 320	124 055	186 949	158 565
3. Belanja Modal <i>Capital Expenditures</i>	162 440	167 758	180 247	236 305	224 241	186 275
<b>Jumlah/Total</b>	<b>522 228</b>	<b>571 323</b>	<b>682 180</b>	<b>801 610</b>	<b>864 088</b>	<b>803 890</b>

Sumber : Badan Pengelolaan Keuangan dan Aset Daerah Kabupaten Samosir  
 Source *Financial Management and Asset Office of Samosir Regency*



**Tabel 9.1.6 Persentase Realisasi Belanja Terhadap Jumlah Belanja Pemerintah Daerah Kabupaten Samosir Menurut Jenis Belanja (persen), 2013 – 2018**

Table

*Percentage of Actual Expenditures on Total of Expenditures of Regional Government of Samosir Regency by Type of Expenditures , 2013 – 2018*

Jenis Belanja Type of Expenditures	Tahun/Year					
	2013	2014	2015	2016	2017	2018
(1)	(2)	(3)	(4)	(5)	(6)	(7)
<b>I. Belanja Tidak Langsung Direct Expenditures</b>	<b>49,50</b>	<b>49,17</b>	<b>53,63</b>	<b>52,22</b>	<b>49,67</b>	<b>54,07</b>
1. Belanja Pegawai/Personnel Expenditures	45,14	44,35	41,28	36,47	31,26	35,69
2. Belanja Subsidi/Subsides Expenditures	0,00	0,00	0,00	0,00	0,00	0,00
3. Belanja Hibah/Grant Expenditures	1,12	0,29	3,20	0,96	0,95	0,66
4. Belanja Bantuan Sosial/Social Subsides Expenditures	0,95	0,84	0,24	0,10	0,15	0,16
5. Belanja Bagi Hasil Kepada Pemerintah Tax Fund Sharing	0,19	0,17	0,16	0,00	0,15	0,16
6. Belanja Bantuan Keuangan Pemerintah Desa/Monetary Subsides Expenditures Transfer ke Pemerintah Prop/Kab/Kota dan Pemerintah	0,06	0,04	8,69	14,52	17,08	17,23
7. Desa/Province/Region/Village Government Transfer	2,85	3,41	0,00	0,00	0,00	0,00
8. Belanja Tak Terduga/Unforeseen Expenditures	0,18	0,07	0,07	0,16	0,09	0,19
<b>II. Belanja Langsung/Indirect Expenditures</b>	<b>49,68</b>	<b>50,83</b>	<b>46,37</b>	<b>47,78</b>	<b>50,33</b>	<b>45,93</b>
1. Belanja Pegawai/Personnel Expenditures	3,81	3,71	2,75	2,83	2,75	3,03
2. Belanja Barang dan Jasa Material and Services Expenditures	14,77	17,76	17,20	15,48	21,64	19,72
3. Belanja Modal / Capital Expenditures	31,11	29,36	26,42	29,48	25,95	23,17
Jumlah/Total	100,00	100,00	100,00	100,00	100,00	100,00

Sumber : Badan Pengelolaan Keuangan dan Aset Daerah Kabupaten Samosir  
Source : Financial Management and Asset Office of Samosir Regency

**Tabel 9.1.7 Persentase Realisasi Belanja Terhadap Target Belanja Pemerintah Daerah Kabupaten Samsir Menurut Jenis Belanja (persen), 2013 – 2018**

Table

*Percentage of Actual Expenditures on Target of Expenditures of Regional Government of Samsir Regency by Type of Expenditures (percent), 2013 – 2018*

Jenis Belanja/ <i>Type of Expenditures</i>	Tahun/ <i>Year</i>					
	2013	2014	2015	2016	2017	2018
(1)	(2)	(3)	(4)	(5)	(6)	(7)
<b>I. Belanja Tidak Langsung</b> <b><i>Indirect Expenditures</i></b>	<b>95,05</b>	<b>92,92</b>	<b>91,52</b>	<b>85,63</b>	<b>94,80</b>	<b>99,31</b>
1. Belanja Pegawai/ <i>Personnel Expenditures</i>	94,72	93,15	89,81	90,19	92,57	99,39
2. Belanja Subsidi/ <i>Subsides Expenditures</i>	0,00	0,00	0,00	0,00	0,00	0,00
3. Belanja Hibah/ <i>Grant Expenditures</i>	91,18	66,81	99,59	93,00	95,31	82,28
4. Belanja Bantuan Sosial/ <i>Social Subsidies Expenditures</i>	90,86	91,05	57,11	68,63	95,85	95,41
5. Belanja Bagi Hasil Kepada Pemerintah <i>Tax Fund Sharing</i>	100,00	99,17	100,00	100,00	100,00	100,00
6. Belanja Bantuan Keuangan Pemerintah Desa/ <i>Monetary Subsidies Expenditures</i> Transfer ke Pemerintah Prop/Kab/Kota dan Pemerintah	89,17	64,41	99,74	99,06	99,22	100,02
7. Desa/ <i>Province/Region/Village</i> <i>Government Transfer</i>	100,00	100,00	0,00	0,00	0,00	0,00
8. Belanja Tak Terduga/ <i>Unforeseen Expenditures</i>	2,42	22,77	50,08	62,90	48,31	94,44
<b>II. Belanja Langsung/<i>Indirect Expenditures</i></b>	<b>81,52</b>	<b>77,40</b>	<b>81,48</b>	<b>86,81</b>	<b>89,16</b>	<b>91,97</b>
1. Belanja Pegawai/ <i>Personnel Expenditures</i>	89,87	87,81	89,65	89,75	89,80	97,63
2. Belanja Barang dan Jasa/ <i>Material and Services Expenditures</i>	77,19	76,32	74,77	78,14	88,70	80,94
3. Belanja Modal/ <i>Capital Expenditures</i>	84,75	76,90	85,68	92,55	89,48	103,15
<b>Jumlah/<i>Total</i></b>	<b>88,05</b>	<b>84,32</b>	<b>86,57</b>	<b>86,22</b>	<b>91,87</b>	<b>95,80</b>

Sumber : Badan Pengelolaan Keuangan dan Aset Daerah Kabupaten Samsir  
Source *Financial Management and Asset Office of Samsir Regency*

**Tabel 9.1.8 Target Dan Realisasi Pajak dan Restribusi Daerah (ribu rupiah), 2018**  
*Target and Actual of Local Taxes and Retribution Revenues (thousands rupiahs), 2018*

Nama Objek	Target <i>Target</i>	Realisasi <i>Actual</i>	Persentase <i>Percentage</i>
(1)	(2)	(3)	(4)
<b>I Pajak Daerah / Local Taxes</b>	13 617 042	14 788 292	108,60
1. Pajak Hotel	1 700 000	1 985 810	116,81
2. Pajak Restoran	1 100 000	1 263 675	114,88
3. Pajak Hiburan	250 000	236 379	94,55
4. Pajak Reklame	300 000	301 532	100,51
5. Pajak Penerangan Jalan	2 367 042	2 796 699	118,15
6. Pajak Mineral Bukan Logam dan Batu	4 000 000	3 871 838	96,80
7. Pajak Bumi dan Bangunan	2 300 000	2 440 658	106,12
8. BPHTB	1 600 000	1 887 678	117,98
9. Pajak Parkir	-	4 019	-
<b>II Retribusi / Retributions</b>	7 179 075	5 029 168	70,05
1. Jasa Umum	1 850 000	1 526 622	82,52
2. Jasa Usaha	4 819 075	3 026 687	62,81
3. Perizinan Tertentu	510 000	475 858	93,31
<b>Jumlah/Total</b>	<b>20 796 117</b>	<b>19 817 460</b>	<b>95,29</b>
<b>2017</b>	<b>18 015 880</b>	<b>17 494 662</b>	<b>97,12</b>

Sumber : Badan Pendapatan Daerah  
 Source : *Financial Management Office of Samosir Regency*

## 9.2 Perbankan dan Koperasi / *Banking and Cooperative*

**Tabel 9.2.1 Jumlah Aktiva Rupiah dan Valuta Asing Bank Umum dan BPR menurut Kelompok Bank di Provinsi Sumatera Utara (juta rupiah), 2014-2018**  
*Total Rupiah and Foreign Currency Assets of Commercial Banks and Rural Banks by Group of Banks in North Sumatera Province (million rupiah), 2014-2018*

Kelompok Bank <i>Group of Banks</i>	Akhir Periode / <i>Last Periode</i>				
	2014	2015	2016	2017	2018
(1)	(2)	(3)	(4)	(5)	(6)
Bank Pemerintah <i>State Owned Banks</i>	103 717,6	113 601,3	128 240,4	131 226,6	156 795,9
Bank Swasta Nasional <i>Private National Banks</i>	103 230,6	105 355,2	115 246,2	112 937,9	126 103,6
Bank Asing dan Campuran <i>Foreign</i> <i>Banks and Joint Banks</i>	25 090,2	26 210,6	22 677,9	24 568,5	18 282,0
Bank Perkreditan Rakyat <i>Rural Banks</i>	1 049,5	109,6	-	-	-
<b>Jumlah/Total</b>	<b>233 087,9</b>	<b>245 276,8</b>	<b>266 164,5</b>	<b>268 732,9</b>	<b>301 181,5</b>

Sumber : Kantor Perwakilan Bank Indonesia Provinsi Sumatera Utara  
 Source *Representative Office of Bank Indonesia Province of North Sumatra*

**Tabel 9.2.2 Posisi Kredit Perbankan Rupiah dan Valuta Asing Bank Umum dan BPR menurut Kelompok Bank di Provinsi Sumatera Utara (juta rupiah), 2014-2018**

Table

*Outstanding of Rupiah Bank Loans and Foreign Currency of Commercial Banks and Rural Banks by Group of Banks in North Sumatera Province (million rupiah), 2014-2018*

Kelompok Bank <i>Group of Banks</i>	Akhir Periode / <i>Last Periode</i>				
	2014	2015	2016	2017	2018
(1)	(2)	(3)	(4)	(5)	(6)
Bank Pemerintah <i>State Owned Banks</i>	80 734,4	90 627,7	99 799,4	115 994,4	125 119,9
Bank Swasta Nasional <i>Private National Banks</i>	69 069,7	70 239,8	74 753,5	80 856,0	85 258,7
Bank Asing dan Campuran <i>Foreign</i> <i>Banks and Joint Banks</i>	11 904,0	9 499,6	9 499,6	7 394,5	9 307,9
Bank Perkreditan Rakyat <i>Rural Banks</i>	803,3	969,3	1 046,7	1 163,2	1 333,9
<b>Jumlah/Total</b>	<b>162 590,0</b>	<b>173 662,3</b>	<b>185 099,3</b>	<b>205 408,2</b>	<b>221 020,4</b>

Sumber : Kantor Perwakilan Bank Indonesia Provinsi Sumatera Utara

Source *Representative Office of Bank Indonesia Province of North Sumatra*

**Tabel 9.2.3 Posisi Pinjaman yang Diberikan Rupiah dan Valuta Asing Menurut Sektor Ekonomi di Kabupaten Samosir (juta rupiah), 2016-2018**

*Table Loans Position Rupiah and Foreign Currency By Economic Sector in Samosir Regency (million rupiah), 2016-2018*

Sektor Ekonomi <i>Economic's Sector</i>	Akhir Periode <i>Last Periode</i>		
	2016	2017	2018
(1)	(2)	(3)	(4)
Pertanian, Kehutanan, dan Perikanan	40 407	35 439	47 537
Pertambangan dan Penggalian	1 559	5 970	4 460
Industri Pengolahan	11 965	11 885	8 142
Pengadaan Listrik dan Gas	-	89	39
Pengadaan Air, Pengelolaan Sampah, Limbah dan Daur Ulang	143	28	373
Konstruksi	3 663	3 412	976
Perdagangan Besar dan Eceran, Reparasi Mobil dan Motor	138 381	154 778	160 372
Transportasi dan Pergudangan	9 880	6 322	4 917
Penyediaan Akomodasi Makan dan Minum	11 858	14 861	13 840
Informasi dan Komunikasi	857	843	397
Jasa Keuangan dan Asuransi	-	-	-
Real Estate	1 096	1 930	1 639
Jasa Perusahaan	1 984	1 478	1 621
Administrasi Pemerintah, Pertahanan, dan Jaminan Sosial Wajib	-	-	-
Jasa Pendidikan	85	69	77
Jasa Kesehatan dan Kegiatan Lainnya	1 537	2 028	908
Jasa Lainnya	69 709	81 274	82 849
<b>Jumlah/Total</b>	<b>293 124</b>	<b>320 406</b>	<b>328 147</b>

Sumber : Kantor Perwakilan Bank Indonesia Provinsi Sumatera Utara

Source : *Representative Office of Bank Indonesia Province of North Sumatra*

**Tabel 9.2.4 Posisi Kredit Usaha Mikro, Kecil, dan Menengah yang Diberikan Bank Umum dan BPR Menurut Sektor Ekonomi di Kabupaten Samsir (juta rupiah), 2014-2018**

Table

*Outstanding of Micro, Small and Medium Business Credit Loans Provided by Commercial Banks and Rural Banks by Konomi Sector in Samsir Regency (million rupiah), 2014-2018*

Sektor Ekonomi <i>Economic's Sector</i>	Akhir Periode <i>Last Periode</i>				
	2013	2014	2015	2016	2017
(1)	(2)	(3)	(4)	(5)	(6)
Pertanian/ <i>Agriculture</i>	34 814	58 529	83 148	95 194	95 364
Pertambangan/ <i>Mining</i>	651	1 842	1 925	1 512	1 601
Perindustrian/ <i>Manufacturing</i>	6 146	8 921	10 381	11 823	12 209
Perdagangan/ <i>Trade</i>	52 127	97 026	121 908	145 587	149 004
Jasa-Jasa/ <i>Services</i>	23 903	27 183	29 534	32 325	32 966
• Listrik, Gas, Air/ <i>Electric, Gas &amp; Water Supply</i>	-	-	92	143	144
• Kontruksi/ <i>Construction</i>	9 713	3 830	1 397	3 413	3 363
• Angkutan/ <i>Transportation</i>	2 381	6 259	8 097	10 143	10 434
• Jasa-Jasa Dunia Usaha/ <i>Business Services</i>	2 409	3 562	3 434	2 916	3 013
• Jasa Sosial Masyarakat/ <i>Public Social Services</i>	9 400	13 532	16 522	15 710	16 012
Lain-Lain/ <i>Others</i>	-	-	-	-	-
<b>Jumlah/<i>Total</i></b>	<b>117 641</b>	<b>193 502</b>	<b>246 896</b>	<b>286 441</b>	<b>291 145</b>

Sumber : Kantor Perwakilan Bank Indonesia Provinsi Sumatera Utara

Source *Representative Office of Bank Indonesia Province of North Sumatra*

**Tabel 9.2.5 Posisi Simpanan Masyarakat Rupiah dan Valuta Asing Bank Umum dan BPR di Kabupaten Samosir (juta rupiah), 2014-2018**

*Table Outstanding Deposits of Rupiah and Foreign Currency of Commercial Banks and Rural Banks in Samosir Regency (million rupiah), 2014-2018*

Jenis Simpanan <i>Type of Deposit</i>	Akhir Periode / Last Periode				
	2014	2015	2016	2017	2018
(1)	(2)	(3)	(4)	(5)	(6)
Giro	121 180	132 822	100 630	56 605	31 106
Simpanan	38 665	37 554	42 274	49 516	59 270
Tabungan	93 892	125 892	133 247	170 850	181 724
<b>Jumlah/Total</b>	<b>253 737</b>	<b>296 268</b>	<b>276 150</b>	<b>276 970</b>	<b>272 099</b>

Sumber : Kantor Perwakilan Bank Indonesia Provinsi Sumatera Utara

Source *Representative Office of Bank Indonesia Province of North Sumatra*



**Tabel 9.2.6 Posisi Pinjaman Rupiah dan Valuta Asing Bank Umum dan BPR Menurut Jenis Pengeluaran Berdasarkan Lokasi Proyek di Kabupaten Samosir (juta rupiah), 2014-2018**

Table

*Outstanding of Rupiah and Foreign Currency Loans of Commercial Banks and Rural Banks by Type of Expenditure by Project Location in Samosir Regency (million rupiah), 2014-2018*

Jenis Penggunaan <i>Type of uses</i>	Akhir Periode / Last Periode				
	2014	2015	2016	2017	2018
(1)	(2)	(3)	(4)	(5)	(6)
Modal Kerja/ <i>Working Capital</i>	167 831	217 335	255 859	273 075	289 465
Investasi/ <i>Investation</i>	29 458	33 314	37 265	47 333	38 684
Konsumsi/ <i>Consumption</i>	135 792	134 885	134 921	129 642	147 757
<b>Jumlah/<i>Total</i></b>	<b>333 081</b>	<b>385 534</b>	<b>428 045</b>	<b>450 049</b>	<b>475 906</b>

Sumber : Kantor Perwakilan Bank Indonesia Provinsi Sumatera Utara

Source *Representative Office of Bank Indonesia Province of North Sumatra*

**Tabel 9.2.7 Posisi Kredit Kepada Usaha Mikro, Kecil dan Menengah (UMKM) yang diberikan Bank Umum Menurut Jenis Penggunaan Berdasarkan Lokasi Proyek di Kabupaten Samosir (juta rupiah), 2014-2018**

*Table*

*Credit Position to Micro, Small and Medium Enterprises (MSMEs) granted by Commercial Banks by Type of Use by Project Location in Samosir Regency (million rupiah), 2014-2018*

Jenis Penggunaan <i>Type of uses</i>	Akhir Periode / Last Periode				
	2014	2015	2016	2017	2018
(1)	(2)	(3)	(4)	(5)	(6)
Modal Kerja/ <i>Working Capital</i>	164 049	213 702	249 611	265 845	279 958
Investasi/ <i>Investation</i>	29 453	33 194	36 830	45 628	36 968
Tabungan/ <i>Not Identified</i>	-	-	-	-	-
<b>Jumlah/<i>Total</i></b>	<b>193 502</b>	<b>246 896</b>	<b>286 441</b>	<b>311 472</b>	<b>316 926</b>

Sumber : Kantor Perwakilan Bank Indonesia Provinsi Sumatera Utara

Source : *Representative Office of Bank Indonesia Province of North Sumatra*

**Tabel 9.2.8 Posisi Kredit Kepada Usaha Mikro, Kecil dan Menengah (UMKM) yang diberikan Bank Umum Menurut Skala Usaha Berdasarkan Lokasi Proyek di Kabupaten Samosir (juta rupiah), 2014-2018**  
*Credit Position to Micro, Small and Medium Enterprises (MSMEs) granted by Commercial Banks by Scale of Business by Project Location in Samosir Regency (million rupiah), 2014-2018*

Kriteria Usaha <i>Criteria of Business</i>	Akhir Periode / Last Periode				
	2014	2015	2016	2017	2018
(1)	(2)	(3)	(4)	(5)	(6)
Mikro/ <i>Micro</i>	52 540	76 810	85 441	92 933	120 333
Kecil/ <i>Small</i>	129 143	163 365	192 887	205 483	179 547
Menengah/ <i>Middle</i>	11 818	6 721	8 113	13 056	17 046
<b>Jumlah/Total</b>	<b>193 502</b>	<b>246 896</b>	<b>286 441</b>	<b>311 472</b>	<b>316 926</b>

Sumber : Kantor Perwakilan Bank Indonesia Provinsi Sumatera Utara  
 Source : *Representative Office of Bank Indonesia Province of North Sumatra*

**Tabel 9.2.9 Banyaknya Koperasi dan Anggota Koperasi Menurut Kecamatan di Kabupaten Samosir, 2018**

*Table Number of Cooperative and Members by Subdistrict in Samosir Regency, 2018*

Kecamatan Subdistrict	Koperasi/Cooperative (unit/unit)			Anggota/Members (orang/person)		
	KUD Village Unit Cooperative	Non KUD Non Village Unit Cooperative	Jumlah Total	KUD Village Unit Cooperative	NonKUD NonVillage Unit Cooperative	Jumlah Total
(1)	(2)	(3)	(4)	(5)	(6)	(7)
1. Sianjur Mulamula	0	0	0	0	0	0
2. Harian	0	2	2	0	88	88
3. Siotio	0	3	3	0	72	72
4. Onan Runggu	0	3	3	0	4 304	4 304
5. Nainggolan	0	0	0	0	0	0
6. Palipi	0	4	4	0	8 805	8 805
7. Ronggur Nihuta	0	2	2	0	117	117
8. Pangururan	0	9	9	0	7 491	7 491
9. Simanindo	0	6	6	0	1 922	1 922
<b>Jumlah/Total</b>	<b>0</b>	<b>29</b>	<b>29</b>	<b>0</b>	<b>22 799</b>	<b>27 799</b>
2017	0	29	29	0	21 436	21 436
2016	0	23	23	0	18 686	18 686
2015	15	120	135	920	23 007	23 957
2014	18	140	158	1 114	21 682	22 796
2013	15	138	153	989	21 117	22 106
2012	6	141	147	604	17 662	18 266
2011	12	110	122	240	11 471	11 711
2010	12	110	122	240	11 385	11 625
2009	-	-	-	-	-	-

Sumber : Kantor Perwakilan Bank Indonesia Provinsi Sumatera Utara

Source : Representative Office of Bank Indonesia Province of North Sumatra

### 9.3 Inflasi dan Harga-harga / *Inflation and Prices*

**Tabel 9.3.1 Harga Perdagangan Besar Bahan-Bahan Bangunan dan Sewa Alat Berat di Kota Pangururan Kabupaten Samosir, Juni 2018**  
*Average Wholesale Price of Construction Materials and Heavy Equipment Rent Cost at Pangururan City in Samosir Regency, June 2018*

No.	Jenis Barang/Commodities	Kualitas Quality	Satuan Unit	Harga/Price (Rp)
(1)	(2)	(3)	(4)	(5)
1.	Pasir	pasir pasang	m <sup>3</sup>	250 000
		pasir uruk	m <sup>3</sup>	200 000
2.	Batu Pondasi	batu kali	m <sup>3</sup>	280 000
		batu gunung	m <sup>3</sup>	300 000
3.	Batu Bata	batu bata merah biasa	buah	600
4.	Batu Split	ukuran 1-2 cm	m <sup>3</sup>	500 000
5.	Semen Abu-abu	Padang 50 kg	zak	60 000
6.	Keramik Putih Polos	Garuda (40x40) cm	kotak	70 000
		Arwana (40x40) cm	Kotak	65 000
7.	Kayu Triplek	Pinus	lembar	75 000
8.	Cat Tembok	Vinilex 5 kg	kaleng	150 000
		Catylax 5 kg	kaleng	75 000
9.	Cat Kayu/Besi	Kuda Terbang 1 kg	kaleng	88 000
10.	Besi Beton (full)	Ø 10 mm panjang 10 m	batang	35 000
		Ø 8 mm panjang 10 m	batang	20 000
11.	Paku	Kayu 2"-6"	Kotak	30 000
		Beton	Kotak	30 000
12.	Seng Gelombang	0,02 cm x 90 cm x 180 cm	lembar	56 000
		0,03 cm x 90 cm x 180 cm	lembar	65 000

**Tabel 9.3.1 Lanjutan / Continued**  
*Table*

No.	Jenis Barang/ <i>Commodities</i>	Kualitas <i>Quality</i>	Satuan <i>Unit</i>	Harga/ <i>Price</i> (Rp)
(1)	(2)	(3)	(4)	(5)
14.	Sewa Excavator	100-120 HP	unit/jam	300 000
15.	Sewa bulldozer	95-120 HP	unit/jam	375 000
16.	Sewa Tandem/Vibrating Roller	< 10 ton	unit/jam	-
17.	Sewa Whell Roller	1,0 – 1,6 (E.052)	unit/jam	-
18.	Sewa Dump Truck	8 – 10 ton	unit/hari	400 000

Sumber : BPS-Badan Pusat Statistik Kabupaten Samsir, Survei Serentak Bahan  
 Source : Bangunan/Konstruksi Sewa Alat Berat , dan Upah Jasa Konstruksi dalam rangka  
 penghitungan IKK Tahun 2019 / *BPS-Statistic of Samsir Regency, Survey  
 Construction Materials Price/Heavy Equipment Rent Cost, and Construction  
 Services Cost in Counting Construction Cost Index 2019*

**Tabel 9.3.2 Indeks Kemahalan Konstruksi (IKK) Kabupaten Samosir dan Propinsi Sumatera Utara, 2008 – 2018**  
*Index Costlines of Construcion (ICC) of Samosir Regency and Sumatera Utara Province, 2008 - 2018*

Tahun <i>Year</i>	Samosir			Sumatera Utara	
	IKK <i>ICC</i>	Peringkat Dalam Propinsi	Peringkat Nasioanal	IKK <i>ICC</i>	Peringkat Nasioanal
(1)	(2)	(3)	(4)	(5)	(6)
2008	185,93	3	263	184,69	25
2009	207,16	3	267	207,81	25
2010	89,17	6	214	86,20	21
2011	93,02	9	248	87,59	22
2012	105,65	7	164	92,49	18
2013	127,71	2	58	95,92	16
2014	122,79	1	65	96,08	17
2015	103,39	5	-	102,54	-
2016	109,53	1	-	102,76	-
2017	107,06	3	-	101,49	-
2018	107,69	3	-	101,47	-

Sumber : BPS-Badan Pusat Statistik Provinsi Sumatera Utara  
 Source : *BPS-Statistics of Sumatera Utara Province*

**Tabel 9.3.3 Harga Bahan Pangan Pokok di Kabupaten Samosir menurut kecamatan, Desember 2018**  
*Price of Daily Needs by subdistrict in Samosir Regency, Desember 2018*

Komoditi/ Commodity	Kecamatan/ Subdistrict				
	Sianjur Mulamula	Harian	Sitiotio	Onanrunggu	Nainggolan
	(Rp)	(Rp)	(Rp)	(Rp)	(Rp)
(1)	(2)	(3)	(4)	(5)	(6)
Beras Premium	10 625	10	10 718	11 625	12 500
Beras Medium	10 000	0	9 583	10 609	10 909
Beras Termurah	0	0	0	9 468	9 375
Jagung Pipil	7 700	0	8 850	7 500	13 000
Kedelai Biji	0	0	0	0	0
Kentang	9 350	8 500	9	9 700	9 950
Kacang Tanah	28 833	42	32 000	25 000	24 375
Kacang Hijau	22 000	28	23 750	22 000	22 500
Gula Pasir	12 000	12	12 000	13 750	13 200
Gula	18 800	21	20 000	22 750	21 000
Bawang Merah	21 200	28	26 300	18 750	17 500
Bawang Putih	22 000	25	20 500	22 000	20 500
Cabe	24 375	26	21 250	15 000	19 000
Cabe Rawit	23 500	30	0	21 000	23 750
Daging Ayam	0	0	74 888	70 000	72 500
Daging Ayam	37 000	0	49 666	43 750	32 500
Daging Babi	60 000	0	60 000	51 250	51 250
Daging Sapi	0	0	0	0	0
Telur Ayam	3 000	3 000	2 625	2 333	3 000
Telur Bebek	3 000	2 500	2 250	2 375	3 000
Telur Ayam Ras	1 875	1 820	1 700	1 500	1 500
Ikan Mujahir	30 000	25	30 000	29 000	33 750
Ikan Lele	0	0	0	25 000	0
Ikan Mas	38 000	0	36 750	37 500	35 000
Minyak Goreng	12 500	12	13 375	17 000	17 000
Minyak Goreng	11 400	0	11 850	14 000	14 000
Tepung Terigu	8 400	8 400	8 250	10 250	9 000
Tomat	8 700	9 650	9 100	9 750	10 250



**Tabel 9.3.3 Lanjutan / Continued**

*Table*

Komoditi/ Commodity	Kecamatan/ Subdistrict			
	Palipi	Ronggur	Pangururan	Simanindo
	(Rp)	(Rp)	(Rp)	(Rp)
(1)	(2)	(3)	(4)	(5)
Beras Premium	10 718	10 898	11 325	12 125
Beras Medium	9 583	0	10 488	10 000
Beras Termurah	0	0	8 960	9 450
Jagung Pipil Kering	9 100	10 000	9 550	21 100
Kedelai Biji Kering	0	0	20 100	0
Kentang	9 113	8 500	8 350	10 400
Kacang Tanah	33 750	15 000	24 650	25 000
Kacang Hijau	25 000	0	24 250	20 000
Gula Pasir	12 000	13 000	12 100	12 900
Gula Aren/Merah	20 200	21 000	20 400	25 500
Bawang Merah	28 250	24 563	26 500	27 850
Bawang Putih	19 850	24 250	20 300	23 250
Cabe	21 250	26 000	21 000	29 500
Cabe Rawit	28 000	22 500	32 500	25 400
Daging Ayam	74 833	0	70 500	75 000
Daging Ayam Ras	51 250	0	38 000	35 000
Daging Babi	60 000	0	60 000	60 000
Daging Sapi	0	0	120 000	133 750
Telur Ayam	2 500	2 875	2 700	2 150
Telur Bebek	2 000	0	2 900	2 500
Telur Ayam Ras	1 600	2 050	1 500	1 500
Ikan Mujahir	30 000	30 000	29 700	26 550
Ikan Lele	0	0	24 850	20 000
Ikan Mas	42 000	0	35 900	34 750
Minyak Goreng	14 000	13 000	12 350	12 700
Minyak Goreng	12 000	0	12 000	9 600
Tepung Terigu	8 000	8 625	8 150	8 700
Tomat	9 050	10 000	10 000	9 350

Sumber : Dinas Ketahanan Pangan Kabupaten Samosir

Source : *Food Security Office of Samosir Regency*

*Pengeluaran dan Konsumsi Penduduk*  
*Expenditure and Consumption*

Rata-Rata  
Pengeluaran  
Per Kapita Sebulan



**MAKANAN**

Rata-Rata Pengeluaran  
Makanan Per Kapita Sebulan

**536.260**



**NON MAKANAN**

Rata-Rata Pengeluaran  
Non-Makanan Per Kapita  
Sebulan

**311.653**



<https://samosirkab.bps.go.id>

**PENJELASAN TEKNIS**

**TECHNICAL NOTES**

1. Pengeluaran rata-rata per kapita adalah biaya yang dikeluarkan untuk konsumsi semua anggota rumah tangga selama sebulan baik yang berasal dari pembelian, pemberian maupun produksi sendiri dibagi dengan banyaknya anggota rumah tangga dalam rumah tangga tersebut.
  2. Konsumsi rumah tangga dibedakan atas konsumsi makanan dan bukan makanan tanpa memperhatikan asal barang dan terbatas pada pengeluaran untuk kebutuhan rumah tangga saja, tidak termasuk komponen/pengeluaran untuk keperluan usaha atau yang diberikan kepada pihak lain.
  3. Pengeluaran untuk konsumsi makanan di hitung selama seminggu terakhir, sedangkan konsumsi bukan makanan dihitung sebulan dan tiga bulan terakhir. Baik konsumsi makanan maupun bukan makanan selanjutnya di konversikan ke dalam pengeluaran rata-rata sebulan. Angka-angka konsumsi/pengeluaran rata-rata per kapita yang disajikan dalam publikasi ini diperoleh dari hasil bagi jumlah konsumsi seluruh rumah tangga terhadap jumlah penduduk.
1. *Per capita Average Expenditure is the cost spent for all household members consumption during the month, whether from purchasing, giving or own production, divided by the number of household members in the household.*
  2. *Distinguished on household consumption of food and non-food consumption regardless of the origin of goods and limited to express for household goods only, excluding consumption/ expenditure for business purposes or given to other parties.*
  3. *The reference period for food consumption is one week, and for non food consumption is one month and three months prior to enumeration. Both food and non food consumption are tabulated on a monthly basis for which purpose conversion may be required. Quantity consumed, or expenditure there of per capita per month is obtained by dividing total consumption (or expenditure) of all households over total number of persons corresponding to the area of aggregation.*

<https://samosirkab.bps.go.id>

### 10.1. Pengeluaran Penduduk

Berdasarkan hasil Survei Sosial Ekonomi Nasional (Susenas) tahun 2017-2018, rata-rata pengeluaran per kapita sebulan penduduk Kabupaten Samosir setiap tahun mengalami kenaikan, yaitu dari Rp. 837.177,- pada tahun 2017 menjadi Rp. 847.895,- pada tahun 2018, dengan peningkatan sebesar 1,28 persen.

Rata-rata pengeluaran per kapita sebulan tahun 2018 tersebut terdiri dari pengeluaran untuk kelompok makanan sebesar Rp. 536.260,- (63,25 persen) dan pengeluaran untuk kelompok non makanan sebesar Rp. 311.653,- (36,75 persen).

Berdasarkan golongan pengeluaran pada tahun 2017, penduduk Kabupaten Samosir lebih banyak berada pada golongan pengeluaran antara Rp. 500.000 sampai dengan Rp. 799.999 per kapita sebulan, yaitu sebanyak 36,57 persen, kemudian diikuti oleh golongan pengeluaran antara Rp. 750.000 sampai dengan Rp. 999.999,- per kapita sebulan sebanyak 21,05 persen, antara Rp. 300.000 sampai dengan Rp. 499.999,- sebanyak 17,91 persen, antara Rp. 1.000.000 sampai dengan Rp. 1.249.999,- sebanyak 9,85 persen, diatas Rp. 1.500.000,- sebanyak 8,67 persen, antara Rp. 1.250.000 sampai dengan Rp. 1.499.999,- sebanyak 4,60 persen, antara Rp. 200.000,- sampai dengan Rp. 299.999,- sebanyak 1,35 persen, dan yang paling sedikit adalah kurang dari Rp. 200.000,- yaitu sebanyak 0,00 persen.

### 10.1. Population Expenditure

*Based on National Socio Economy Survey (Susenas) year of 2017-2018, it was known that the average of per capita monthly expenditure of people of Samosir Regency experienced the increasing in every year, that was from 837.177,- rupiahs per capita per month in year of 2017 to 847.895,- rupiahs per capita per month in year of 2018. This number decreased by 1,28 percent.*

*The average of monthly per capita expenditure in year of 2018 was 536.260,- rupiahs (63,25 persen) for food consumption and 311.653 rupiahs (36,75 percent) for non food consumption.*

*By monthly per capita expenditure class, the more of people of Samosir Regency in 2017 were in expenditure class between 500.000 rupiahs until 799.999 rupiahs monthly per capita, they were 36,57 percent, then followed by 21,05 percent people in expenditure class between 750.000 rupiahs until 999.999 rupiahs monthly per capita, 11,45 percent people in expenditure class between 750.000 rupiahs until 999.999 rupiahs monthly per capita, 9,85 percent in expenditure class between 1.000.000 rupiahs until 1.249.999 rupiahs monthly per capita, 8,67 percent in expenditure class over 1.500.00 rupiahs monthly per capita, 4,60 percent in expenditure class between 1.250.000 rupiahs until 1.499.999 rupiahs monthly per capita, 1,35 percent in expenditure class between 200.000 rupiahs until 299.999 rupiahs monthly per capita, and the last*

*were 0,00 percent in expenditure class less than 200.000 rupiahs monthly per capita.*

<https://samosirkab.bps.go.id>

**10.1 Pengeluaran dan Konsumsi Penduduk / *Expenditure and Consumption***

**Tabel 10.1.1 Rata-Rata Pengeluaran Per Kapita Sebulan Penduduk Kabupaten Samosir Menurut Kelompok Barang Makanan dan Bukan Makanan (rupiah), 2010 – 2018**

*Table*

*Average Per Capita Monthly Expenditure of Population of Samosir Regency by Type of Food and Non Food Consumption (rupiahs), 2009 - 2018*

Tahun Year	Rata-Rata Pengeluaran/Kapita/Bulan <i>Average Per Capita Monthly Expenditure</i>			Persentase Pengeluaran/Kapita/Bulan <i>Percentage of Average Per Capita Monthly Expenditure</i>		
	Makanan <i>Food</i>	Bukan Makanan <i>Non Food</i>	Jumlah <i>Total</i>	Makanan <i>Food</i>	Bukan Makanan <i>Non Food</i>	Jumlah <i>Total</i>
	(2)	(3)	(4)	(5)	(6)	(7)
2010	272 679	137 619	410 298	66,46	33,54	100,00
2011	323 995	159 923	483 918	66,95	33,05	100,00
2012	292 700	139 713	432 412	67,69	32,31	100,00
2013	316 947	190 825	507 773	62,42	37,58	100,00
2014	401 553	261 780	663 333	60,54	39,46	100,00
2015	403 900	220 038	623 938	64,73	35,27	100,00
2016	479 816	300 269	780 085	61,51	38,49	100,00
2017	517 579	319 599	837 177	61,82	38,18	100,00
2018	536 260	311 653	847 895	63,25	36,75	100,00

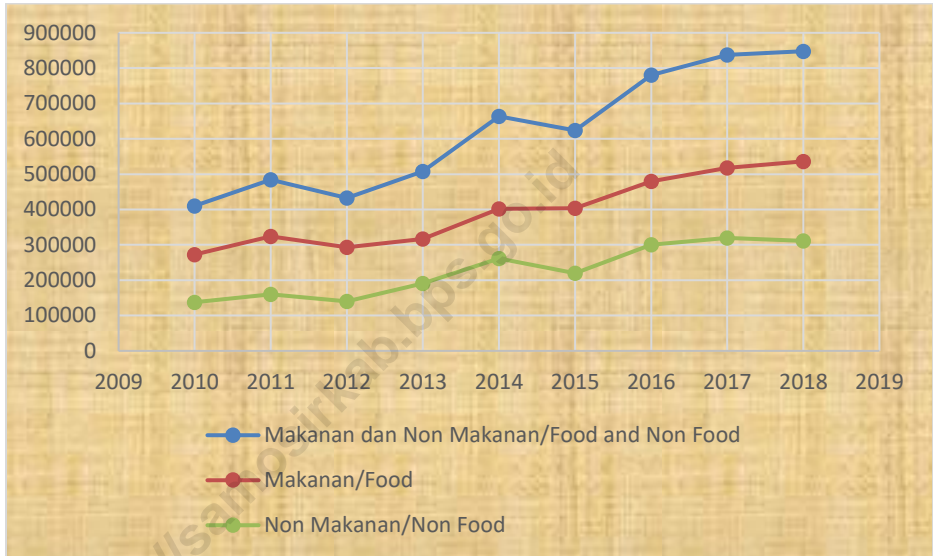
Sumber : BPS - Survei Sosial Ekonomi Nasional (SUSENAS) 2010 - 2018

Source : BPS-National Socio Economic Survey 2010-2018



**Gambar 10.1 Rata-Rata Pengeluaran Per Kapita Sebulan Penduduk Kabupaten Samosir (rupiah), 2010-2018**

**Figure** Average Per Capita Monthly Expenditure of Population of Samosir Regency (rupiahs), 2010-2018



Sumber : BPS - Survei Sosial Ekonomi Nasional (SUSENAS) 2010-2018

Source : BPS-National Socio Economic Survey 2010-2018

**Tabel 10.1.2 Persentase Penduduk Kabupaten Samsir Menurut Golongan Pengeluaran Per Kapita Sebulan (persen), 2018**

*Table Percentage of Population of Samsir Regency by Monthly Per Capita Expenditure Class (percent), 2018*

Golongan Pengeluaran Per Kapita Sebulan <i>Monthly Per Capita Expenditure Class</i> (rupiah/rupiahs)		Persentase
(1)		(2)
1.	Kurang dari 200.000	0,00
2.	200.000 - 299.999	0,36
3.	300.000 - 499.999	21,14
4.	500.000 - 749.999	34,08
5.	750.000 - 999.999	18,95
6.	1.000.000 - 1.249.999	10,08
7.	1.250.000 - 1.499.999	7,50
8.	1.500.000 Keatas	7,89
<b>Jumlah/Total</b>		<b>100,00</b>

Sumber : BPS - Survei Sosial Ekonomi Nasional (SUSENAS) 2018

Source : BPS-National Socio Economic Survey 2018

**Tabel 10.1.3 Persentase Pengeluaran Penduduk Kabupaten Samosir Menurut Golongan Per Kapita (persen), 2018**

*Table Percentage of Consumption of Population of Samosir Regency by Monthly Per Capita Expenditure Class (percent), 2018*

---

	Golongan Pengeluaran Per Kapita Sebulan <i>Monthly Per Capita Expenditure Class</i> (rupiah/rupiahs)	Persentase
	(1)	(2)
1.	Kurang dari 200.000	0,00
2.	200.000 - 299.999	0,12
3.	300.000 - 499.999	10,61
4.	500.000 - 749.999	25,03
5.	750.000 - 999.999	18,71
6.	1.000.000 - 1.249.999	13,20
7.	1.250.000 - 1.499.999	12,12
8.	1.500.000 Keatas	20,21
	<b>Jumlah/Total</b>	<b>100,00</b>

---

Sumber : BPS - Survei Sosial Ekonomi Nasional (SUSENAS) 2018

Source : BPS-National Socio Economic Survey 2018

---

# Pendapatan Regional

## Regional Income

### Pertumbuhan Ekonomi



PDRB Perkapita  
Kabupaten Samosir  
pada tahun 2018 adalah  
23,301 Juta Rupiah

<https://samosirkab.bps.go.id>

**PENJELASAN TEKNIS**

**TECHNICAL NOTES**

1. Penghitungan statistik neraca nasional mengikuti buku petunjuk yang diterbitkan oleh Perserikatan Bangsa Bangsa (PBB) dikenal sebagai Sistem Neraca Nasional (SNN). SNN adalah rekomendasi internasional tentang bagaimana menyusun ukuran aktivitas ekonomi yang sesuai dengan standar neraca baku yang didasarkan pada prinsip-prinsip ekonomi. Rekomendasi yang dimaksud dinyatakan dalam sekumpulan konsep, definisi, klasifikasi, dan aturan neraca yang disepakati secara internasional dalam mengukur indikator tertentu seperti Produk Domestik Bruto (PDB). Salah satu bentuk adaptasi pencatatan statistik nasional adalah melakukan perubahan tahun dasar PDB Indonesia dari tahun 2000 ke 2010. Perubahan tahun dasar PDB dilakukan seiring dengan mengadopsi rekomendasi PBB yang tertuang dalam Sistem Neraca Nasional 2008 (SNA 2008).
2. Produk Domestik Bruto pada tingkat nasional serta Produk Domestik Regional Bruto (PDRB) pada tingkat regional (provinsi) menggambarkan kemampuan suatu wilayah untuk menciptakan nilai tambah pada suatu waktu tertentu. Untuk menyusun PDB maupun PDRB digunakan 2 pendekatan, yaitu lapangan usaha dan pengeluaran.

*The method used to estimate national accounts statistics is based on the standard guidelines formed by United Nation known as System of National Accounts (SNA). SNA is the internationally agreed standard set of recommendations on how to compile measures of economic activity in accordance with strict accounting conventions based on economic principles. The recommendations are expressed in term of a set of concepts, definitions, classifications and accounting rules that comprise the internationally agreed standard for measuring indicators such as Gross Domestic Product (GDP). One of the improvement in the national statistical system is to rebase GDP form base year 2000 to 2010 in order to capture current economic condition. It is in line with the United Nations (UN) recommendation on 2008 SNA.*

*The basic measure of the value added arising from economic activity is known as Gross Domestic Product at the national level and Gross Regional Domestic Product (GRDP) at the regional level (provinces/regencies/municipalitie). To compile these statistics, two approaches have been used, i.e. "production approach" and*

Keduanya menyajikan komposisi data nilai tambah dirinci menurut sumber kegiatan ekonomi (lapangan usaha) dan menurut komponen penggunaannya. PDB maupun PDRB dari sisi lapangan usaha merupakan penjumlahan seluruh komponen nilai tambah bruto yang mampu diciptakan oleh sektor-sektor ekonomi atas berbagai aktivitas produksinya. Sedangkan dari sisi pengeluaran menjelaskan tentang penggunaan dari nilai tambah tersebut.

*“expenditure approach”. The first approach is to measure value added produced by various kinds of economic activities, while the second approach is to measure final uses of the country’s output. In other words, GDP/GRDP is the sum of total value added produced by all economic industries (activities) and the way of using it.*

## 10.1. PDRB

Nilai Produk Domestik Regional Bruto (PDRB) Kabupaten Samosir atas dasar harga berlaku Tahun 2018 adalah sebesar Rp 4.085,2 milyar dengan laju pertumbuhan 8,89 persen, dan nilai PDRB atas dasar harga konstan 2010 tahun 2018 adalah sebesar Rp 2.931,7 milyar dengan laju pertumbuhan 5,58 persen. Laju pertumbuhan atas dasar harga konstan 2010 ini adalah juga merupakan ukuran laju pertumbuhan ekonomi.

Pembentukan PDRB atas dasar harga berlaku Kabupaten Samosir tahun 2018 masih didominasi oleh kategori pertanian, kehutanan dan perikanan dengan nilai mencapai Rp 2.084,6 milyar (51,03 persen), yang diikuti oleh kategori administrasi pemerintahan, pertahanan dan jaminan sosial sebesar Rp. 482,7 milyar (11,82 persen), kategori perdagangan, reparasi mobil dan sepeda motor Rp. 444,6 milyar (10,88 persen), dan kategori bangunan sebesar Rp. 443,5 milyar (10,86 persen). Sementara kategori-kategori yang lain masing-masing hanya memberikan peranan kurang dari 6 persen.

Dinamika perekonomian makro Kabupaten Samosir selama tahun 2018 telah mengakibatkan perubahan peranan kategori ekonomi, hal ini dapat dilihat dari perbandingan distribusi persentase PDRB atas dasar harga berlaku tahun 2017 dan 2018. Kategori-kategori yang mengalami peranan yang meningkat adalah kategori bangunan; kategori perdagangan, reparasi

## 11.1 GRDP

*Total value of Gross Regional Domestic Product (GRDP) of Samosir Regency at current market prices in year of 2017 were 3.751,36 billion rupiahs with the growth rate equal to 8,96 percent, and total of GRDP at 2010 constant market prices in year of 2017 are 2.776,85 billion rupiahs with the growth rate equal to 5,35 percent. The growth rate of GRDP at 2010 constant market prices is used as a measurement of economic growth rate.*

*The formation of GRDP at current market prices of Samosir Regency in year of 2017 are still dominated by agriculture, forestry, and fishing category that having the contribution value equal to 1.917,80 billion rupiahs (51,12 percent), followed by public administration and defence; compulsory social security category at 447,82 billion rupiahs (11,94 percent), wholesqle and retail trade, repair of motor vehicles and motorcycles category at 408,60 billion rupiahs (10,89 percent), and construction category at 395,90 billion rupiahs (10,55 percent). Meanwhile, the other categorys have contribution value less than 6 percent.*

*Macroeconomic dynamic of Samosir Regency during 2018 had changed the role of each category contributions that can be seen by looking at the comparison of percentage distribution of GRDP at current market prices in the year of 2017 and 2018. Categories that experiencing the increasing of contribution were construction category; wholesale and retail trade, repair of Motor Vehicles and Motorcycles category; Categorys that experiencing the decreasing*



mobil dan sepeda motor. Kategori-kategori yang peranannya menurun adalah kategori pertanian, kehutanan dan perikanan; kategori pertambangan, kategori industri pengolahan; kategori transportasi, pergudangan; kategori penyediaan akomodasi dan makan minum; kategori real estate; kategori jasa perusahaan; dan kategori administrasi pemerintahan, pertahanan dan jaminan sosial.

PDRB perkapita penduduk Kabupaten Samosir atas dasar harga berlaku tahun 2018 adalah Rp. 32,47 juta, mengalami peningkatan sebesar 8,27 persen bila dibandingkan dengan tahun 2017, sementara PDRB perkapita atas dasar harga konstan 2010, yang merupakan pendapatan per kapita riil dimana pengaruh kenaikan harga (inflasi) telah diabaikan adalah Rp. 23,30 juta, juga mengalami peningkatan, yaitu sebesar 4,97 persen.

*of percentage contribution were agriculture, forestry, and fishing category, manufacturing industry category; transportation, storage category; accommodation and food service category; estate activities category; business services category; and sosial public administration and defence; compulsory social security category.*

*Per capita GRDP at current market prices of population of Samosir Regency in year of 2018 increased to 32,47 billion rupiahs with the growth rate equal to 8,27 percent compared to the year of 2017, while per capita GRDP at 2010 constant market prices, that is known as the real per capita income where inflation factors have been omitted, are 23,30 billion rupiahs or experiencing the increasing to 4,97 percent.*

**11.1 Produk Domestik Regional Bruto / Gross Regional Domestic Product**

**Tabel 11.1.1 Produk Domestik Regional Bruto Samosir Atas Dasar Harga Berlaku Menurut Lapangan Usaha (jutaan rupiah), 2014 – 2018**  
*Gross Regional Domestic Product of Samosir Regency at Current Market Prices by Industrial (million rupiah), 2014 – 2018*

Lapangan Usaha <i>Industrial Original</i>	Tahun / Year				
	2014	2015	2016	2017 <sup>*)</sup>	2018 <sup>**)</sup>
(1)	(2)	(3)	(4)	(5)	(6)
1. Pertanian, Kehutanan dan Perikanan/ <i>Agriculture, Forestry, and Fishing</i>	1 467 200	1 621 875	1 766 530	1 919 798	2 084 654
2. Pertambangan & Penggalian/ <i>Mining &amp; Quarrying</i>	17 443	19 643	22 120	23 901	25 826
3. Industri Pengolahan/ <i>Manufacturing Industry</i>	16 246	17 810	18 783	20 076	21 373
4. Pengadaan Listrik dan Gas <i>Electricity and Gas Supply</i>	1 611	1 663	1 703	1 876	2 009
5. Pengadaan Air, Pengelolaan Sampah, Limbah / <i>Water Supply, Sewerage, Waste Management, Remediation</i>	1 455	1 640	1 826	2 048	2 148
6. Bangunan/ <i>Construction</i>	304 775	326 561	357 584	395 896	443 514
7. Perdagangan, Reparasi Mobil dan Sepeda Motor <i>Wholesale and Retail Trade, Repair of Motor Vehicles and Motorcycles</i>	305 590	335 612	372 184	406 869	444 635
8. Transportasi dan Pergudangan/ <i>Transportation and Storage</i>	93 368	108 327	122 623	131 813	141 981
9. Penyediaan Akomodasi dan Makan Minum <i>Accommodation and Food Service</i>	136 466	155 859	177 067	196 531	213 795
10. Informasi dan Komunikasi/ <i>Information and Communication</i>	22 443	23 844	25 870	28 168	30 671
11. Jasa Keuangan dan Asuransi/ <i>Financial and Insurance Activities</i>	26 447	28 856	31 265	34 077	37 034
12. Real Estate/ <i>Estate Activities</i>	59 341	65 035	72 560	80 457	87 212
13. Jasa Perusahaan/ <i>Business Service</i>	3 222	3 502	3 900	4 342	4 630
14. Administrasi Pemerintahan, Pertahanan dan Jaminan Sosial/ <i>Public Administration and Defence; Compulsory Social Security</i>	339 272	386 235	415 423	447 817	482 738
15. Jasa Pendidikan/ <i>Education</i>	25 303	27 894	30 946	33 776	36 565
16. Jasa Kesehatan dan Kegiatan Sosial/ <i>Human Health and Social Work Activities</i>	15 846	17 235	19 572	21 327	23 238
17. Jasa Lainnya/ <i>Other Service Activities</i>	2 046	2 254	2 560	2 858	3 180
<b>PDRB/GRDP</b>	<b>2 838 075</b>	<b>3 143 844</b>	<b>3 442 516</b>	<b>3 751 361</b>	<b>4 085 203</b>

Catatan/  
 Notes                   \*) Angka Sangat Sementara/*Very Preliminary Figures* \*) Angka Sementara/*Preliminary Figure*  
 Sumber :                BPS-Badan Pusat Statistik Kabupaten Samosir  
 Source                   *BPS-Statistics of Samosir Regency*

## Gross Regional Domestic Product

**Tabel 11.1.2 Produk Domestik Regional Bruto Samosir ADHK 2010 Menurut Lapangan Usaha (jutaan rupiah), 2014 – 2018**  
*Gross Regional Domestic Product of Samosir at 2010 Constant Market Prices by Industrial (million rupiah), 2014 – 2018*

Lapangan Usaha <i>Industrial Original</i>	Tahun / Year				
	2014	2015	2016	2017 <sup>*)</sup>	2018 <sup>**)</sup>
(1)	(2)	(3)	(4)	(5)	(6)
1. Pertanian, Kehutanan dan Perikanan/ <i>Agriculture, Forestry, and Fishing</i>	1 253 460	1 319 686	1 385 212	1 459 198	1 537 380
2. Pertambangan & Penggalian / <i>Mining &amp; Quarrying</i>	14 327	15 343	16 417	17 667	18 812
3. Industri Pengolahan / <i>Manufacturing Industry</i>	13 398	13 909	14 278	14 663	15 040
4. Pengadaan Listrik dan Gas/ <i>Electricity and Gas Supply</i>	1 748	1 898	1 942	2 008	2 055
5. Pengadaan Air, Pengelolaan Sampah, Limbah / <i>Water Supply, Sewerage, Waste Management, Remediation</i>	1 168	1 232	1 303	1 378	1 428
6. Bangunan/ <i>Construction</i>	236 683	250 565	267 912	288 060	311 624
7. Perdagangan, Reparasi Mobil dan Sepeda Motor <i>Wholesale and Retail Trade, Repair of Motor Vehicles and Motorcycles</i>	258 051	274 792	293 931	308 605	324 173
8. Transportasi dan Pergudangan/ <i>Transportation and Storage</i>	68 401	73 729	79 588	85 829	91 759
9. Penyediaan Akomodasi dan Makan Minum <i>Accommodation and Food Service</i>	110 265	118 340	127 683	137 801	148 042
10. Informasi dan Komunikasi/ <i>Information and Communication</i>	23 438	24 735	26 618	28 655	30 747
11. Jasa Keuangan dan Asuransi / <i>Financial and Insurance Activities</i>	22 086	23 089	24 183	25 354	26 546
12. Real Estate / <i>Estate Activities</i>	49 203	51 455	54 336	57 370	59 074
13. Jasa Perusahaan / <i>Business Service</i>	2 803	2 902	3 055	3 225	3 350
14. Administrasi Pemerintahan, Pertahanan dan Jaminan Sosial / <i>Public Administration and Defence; Compulsory Social Security</i>	276 431	294 775	299 786	305 184	317 358
15. Jasa Pendidikan / <i>Education</i>	21 061	22 594	23 949	25 375	26 891
16. Jasa Kesehatan dan Kegiatan Sosial / <i>Human Health and Social Work Activities</i>	12 924	13 021	13 750	14 530	15 355
17. Jasa Lainnya / <i>Other Service Activities</i>	1 656	1 714	1 825	1 945	2 063
<b>PDRB/GRDP</b>	<b>2 367 103</b>	<b>2 503 779</b>	<b>2 635 768</b>	<b>2 776 847</b>	<b>2 931 698</b>

Catatan/ Notes    **\*\*) Angka Sangat Sementara/Very Preliminary Figures \*) Angka Sementara/Preliminary Figure BPS-**  
 Sumber :            Badan Pusat Statistik Kabupaten Samosir  
 Source                BPS-Statistics of Samosir Regency

**Tabel 11.1.3 Distribusi Persentase PDRB Kabupaten Samosir ADHB Menurut Lapangan Usaha (persen), 2014 – 2018**  
*Percentage Distribution of Gross Regional Domestic Product of Samosir Regency at Current Market Prices by Industrial Origin (percent), 2014 – 2018*

Lapangan Usaha <i>Industrial Original</i>	Tahun <i>Year</i>				
	2014	2015	2016	2017*)	2018**)
(1)	(2)	(3)	(4)	(5)	(6)
1. Pertanian, Kehutanan dan Perikanan/ <i>Agriculture, Forestry, and Fishing</i>	51,70	51,59	51,32	51,17	51,03
2. Pertambangan & Penggalian/ <i>Mining &amp; Quarrying</i>	0,61	0,62	0,64	0,64	0,63
3. Industri Pengolahan/ <i>Manufacturing Industry</i>	0,57	0,57	0,55	0,54	0,52
4. Pengadaan Listrik dan Gas/ <i>Electricity and Gas Supply</i>	0,06	0,05	0,05	0,05	0,05
5. Pengadaan Air, Pengelolaan Sampah, Limbah/ <i>Water Supply, Sewerage, Waste Management, Remediation</i>	0,05	0,05	0,05	0,05	0,05
6. Bangunan/ <i>Construction</i>	10,74	10,39	10,39	10,55	10,86
7. Perdagangan, Reparasi Mobil dan Sepeda Motor/ <i>Wholesale and Retail Trade, Repair of Motor Vehicles and Motorcycles</i>	10,77	10,68	10,81	10,85	10,88
8. Transportasi, Pergudangan/ <i>Transportation, Storage</i>	3,29	3,45	3,56	3,51	3,48
9. Penyediaan Akomodasi dan Makan Minum/ <i>Accommodation and Food Service</i>	4,81	4,96	5,14	5,24	5,23
10. Informasi dan Komunikasi/ <i>Information and Communication</i>	0,79	0,76	0,75	0,75	0,75
11. Jasa Keuangan dan Asuransi/ <i>Financial and Insurance Activities</i>	0,93	0,92	0,91	0,91	0,91
12. Real Estate/ <i>Estate Activities</i>	2,09	2,07	2,11	2,14	2,13
13. Jasa Perusahaan/ <i>Business Service</i>	0,11	0,11	0,11	0,12	0,11
14. Administrasi Pemerintahan, Pertahanan dan Jaminan Sosial/ <i>Public Administration and Defence; Compulsory Social Security</i>	11,95	12,29	12,07	11,94	11,82
15. Jasa Pendidikan/ <i>Education</i>	0,89	0,89	0,90	0,90	0,90
16. Jasa Kesehatan dan Kegiatan Sosial/ <i>Human Health and Social Work Activities</i>	0,56	0,55	0,57	0,57	0,57
17. Jasa Lainnya/ <i>Other Service Activities</i>	0,07	0,07	0,07	0,08	0,08
<b>PDRB/GRDP</b>	<b>100,00</b>	<b>100,00</b>	<b>100,00</b>	<b>100,00</b>	<b>100,00</b>

Catatan : \*\*)Angka Sangat Sementara /*Very Preliminary Figures* \*) Angka Sementara/ *Preliminary Figure*

Sumber : BPS-Badan Pusat Statistik Kabupaten Samosir

Source : BPS-Statistics of Samosir Regency

**Tabel 11.1.4 Distribusi Persentase PDRB Kabupaten Samosir ADHK 2010 Menurut Lapangan Usaha (persen), 2014 – 2018**

Table

*Percentage Distribution of Gross Regional Domestic Product of Samosir Regency at 2010 Constant Market Prices by Industrial Origin (percent), 2014 – 2018*

Lapangan Usaha <i>Industrial Origin</i>	Tahun Year				
	2014	2015	2016	2017 <sup>*)</sup>	2018 <sup>**)</sup>
(1)	(2)	(3)	(4)	(5)	(6)
1. Pertanian, Kehutanan dan Perikanan / <i>Agriculture, Forestry, and Fishing</i>	52,95	52,71	52,55	52,55	52,44
2. Pertambangan & Penggalian / <i>Mining &amp; Quarrying</i>	0,61	0,61	0,62	0,64	0,64
3. Industri Pengolahan / <i>Manufacturing Industry</i>	0,57	0,56	0,54	0,53	0,51
4. Pengadaan Listrik dan Gas / <i>Electricity and Gas Supply</i>	0,07	0,08	0,07	0,07	0,07
5. Pengadaan Air, Pengelolaan Sampah, Limbah / <i>Water Supply, Sewerage, Waste Management, Remediation</i>	0,05	0,05	0,05	0,05	0,05
6. Bangunan / <i>Construction</i>	10,00	10,01	10,16	10,37	10,63
7. Perdagangan, Reparasi Mobil dan Sepeda Motor / <i>Wholesale and Retail Trade, Repair of Motor Vehicles and Motorcycles</i>	10,90	10,98	11,15	11,11	11,06
8. Transportasi, Pergudangan / <i>Transportation, Storage</i>	2,89	2,94	3,02	3,09	3,13
9. Penyediaan Akomodasi dan Makan Minum / <i>Accommodation and Food Service</i>	4,66	4,73	4,84	4,96	5,05
10. Informasi dan Komunikasi / <i>Information and Communication</i>	0,99	0,99	1,01	1,03	1,05
11. Jasa Keuangan dan Asuransi / <i>Financial and Insurance Activities</i>	0,93	0,92	0,92	0,91	0,91
12. Real Estate / <i>Estate Activities</i>	2,08	2,06	2,06	2,07	2,02
13. Jasa Perusahaan / <i>Business Service</i>	0,12	0,12	0,12	0,12	0,11
14. Administrasi Pemerintahan, Pertahanan dan Jaminan Sosial / <i>Public Administration and Defence; Compulsory Social Security</i>	11,68	11,77	11,37	10,99	10,83
15. Jasa Pendidikan / <i>Education</i>	0,89	0,90	0,91	0,91	0,92
16. Jasa Kesehatan dan Kegiatan Sosial / <i>Human Health and Social Work Activities</i>	0,55	0,52	0,52	0,52	0,52
17. Jasa Lainnya / <i>Other Service Activities</i>	0,07	0,07	0,07	0,07	0,07
<b>PDRB/GRDP</b>	<b>100,00</b>	<b>100,00</b>	<b>100,00</b>	<b>100,00</b>	<b>100,00</b>

Catatan : **\*\*)**Angka Sangat Sementara /*Very Preliminary Figures* **\*)**Angka Sementara/ *Preliminary Figure*

Sumber : BPS-Badan Pusat Statistik Kabupaten Samosir

Source : *BPS-Statistics of Samosir Regency*

**Tabel 11.1.5 Indeks Berantai PDRB Kabupaten Samosir ADHB Menurut Lapangan Usaha (persen), 2014 – 2018** *Link Index of Gross Regional Domestic Product of Samosir Regency at Current Market Prices by Industrial Origin (percent), 2014 – 2018*

Lapangan Usaha <i>Industrial Original</i>	Tahun <i>Year</i>				
	2014	2015	2016	2017 <sup>*)</sup>	2018 <sup>**)</sup>
(1)	(2)	(3)	(4)	(5)	(6)
1. Pertanian, Kehutanan dan Perikanan/ <i>Agriculture, Forestry, and Fishing</i>	110,64	110,54	108,92	108,68	108,59
2. Pertambangan & Penggalian / <i>Mining &amp; Quarrying</i>	109,05	112,61	112,61	108,05	108,05
3. Industri Pengolahan / <i>Manufacturing Industry</i>	108,28	109,63	105,47	106,88	106,46
4. Pengadaan Listrik dan Gas/ <i>Electricity and Gas Supply</i>	106,19	103,25	102,38	110,18	107,09
5. Pengadaan Air, Pengelolaan Sampah, Limbah / <i>Water Supply, Sewerage, Waste Management, Remediation</i>	111,66	112,74	111,30	112,18	104,85
6. Bangunan/ <i>Construction</i>	113,03	107,15	109,50	110,71	112,03
7. Perdagangan, Reparasi Mobil dan Sepeda Motor / <i>Wholesale and Retail Trade, Repair of Motor Vehicles and Motorcycles</i>	109,39	109,82	110,86	109,32	109,28
8. Transportasi, Pergudangan/ <i>Transportation, Storage</i>	115,45	116,02	113,20	107,49	107,71
9. Penyediaan Akomodasi dan Makan Minum / <i>Accommodation and Food Service</i>	113,84	114,21	113,61	110,99	108,78
10. Informasi dan Komunikasi/ <i>Information and Communication</i>	106,71	106,24	108,50	108,88	108,88
11. Jasa Keuangan dan Asuransi/ <i>Finacial and Insurance Activities</i>	109,59	109,11	108,35	108,99	108,68
12. Real Estate/ <i>Estate Activities</i>	109,26	109,60	111,57	110,88	108,40
13. Jasa Perusahaan/ <i>Business Service</i>	108,28	108,69	111,34	111,34	106,64
14. Administrasi Pemerintahan, Pertahanan dan Jaminan Sosial/ <i>Public Administration and Defence; Compulsory Social Security</i>	114,58	113,84	107,56	107,80	107,80
15. Jasa Pendidikan/ <i>Education</i>	112,08	110,24	110,94	109,15	108,26
16. Jasa Kesehatan dan Kegiatan Sosial/ <i>Human Health and Social Work Activities</i>	111,92	108,76	113,56	108,96	108,96
17. Jasa Lainnya / <i>Other Service Activities</i>	110,85	110,17	113,59	111,64	111,29
<b>PDRB/GRDP</b>	<b>111,44</b>	<b>110,77</b>	<b>109,50</b>	<b>108,98</b>	<b>108,89</b>

Catatan : \*\*)Angka Sangat Sementara /*Very Preliminary Figures* \*) Angka Sementara/ *Preliminary Figure*

Sumber : BPS-Badan Pusat Statistik Kabupaten Samosir

Source : *BPS-Statistics of Samosir Regency*

**Tabel 11.1.6 Indeks Berantai PDRB Kabupaten Samsir ADHK 2010 Menurut Lapangan Usaha (persen), 2014 – 2018**

Table

*Link Index of Gross Regional Domestic Product of Samsir Regency at 2010 Constant Market Prices by Industrial Origin (percent), 2014 – 2018*

Lapangan Usaha <i>Industrial Origin</i>	Tahun <i>Year</i>				
	2014	2015	2016	2017*)	2018**)
(1)	(2)	(3)	(4)	(5)	(6)
1. Pertanian, Kehutanan dan Perikanan/ <i>Agriculture, Forestry, and Fishing</i>	110,64	110,54	108,92	105,35	105,36
2. Pertambangan & Penggalian / <i>Mining &amp; Quarrying</i>	109,05	112,61	112,61	107,61	106,48
3. Industri Pengolahan / <i>Manufacturing Industry</i>	108,28	109,63	105,47	102,70	102,57
4. Pengadaan Listrik dan Gas / <i>Electricity and Gas Supply</i>	106,19	103,25	102,38	103,40	102,35
5. Pengadaan Air, Pengelolaan Sampah, Limbah / <i>Water Supply, Sewerage, Waste Management, Remediation</i>	111,66	112,74	111,30	105,78	103,60
6. Bangunan/ <i>Construction</i>	113,03	107,15	109,50	107,52	108,18
7. Perdagangan, Reparasi Mobil dan Sepeda Motor / <i>Wholesale and Retail Trade, Repair of Motor Vehicles and Motorcycles</i>	109,39	109,82	110,86	104,96	105,04
8. Transportasi, Pergudangan/ <i>Transportation, Storage</i>	115,45	116,02	113,29	107,84	106,91
9. Penyediaan Akomodasi dan Makan Minum / <i>Accommodation and Food Service</i>	113,84	114,21	113,93	107,92	107,43
10. Informasi dan Komunikasi/ <i>Information and Communication</i>	106,71	106,24	108,50	107,65	107,30
11. Jasa Keuangan dan Asuransi/ <i>Financial and Insurance Activities</i>	109,59	109,11	108,35	104,84	104,70
12. Real Estate/ <i>Estate Activities</i>	109,26	109,60	111,57	105,58	102,97
13. Jasa Perusahaan / <i>Business Service</i>	108,28	108,69	111,34	105,57	103,89
14. Administrasi Pemerintahan, Pertahanan dan Jaminan Sosial / <i>Public Administration and Defence; Compulsory</i>	114,58	113,84	107,56	101,80	103,99
15. Jasa Pendidikan/ <i>Education</i>	112,08	110,24	110,94	105,96	105,97
16. Jasa Kesehatan dan Kegiatan Sosial/ <i>Human Health and Social Work Activities</i>	111,92	108,76	113,56	105,67	105,68
17. Jasa Lainnya / <i>Other Service Activities</i>	110,85	110,17	113,59	106,58	106,07
<b>PDRB/GRDP</b>	<b>111,44</b>	<b>110,77</b>	<b>109,51</b>	<b>105,35</b>	<b>105,58</b>

Catatan : \*\*)Angka Sangat Sementara /*Very Preliminary Figures* \*) Angka Sementara/ *Preliminary Figure*

Sumber : BPS-Badan Pusat Statistik Kabupaten Samsir

Source : *BPS-Statistics of Samsir Regency*

**Tabel 11.1.7 Indeks Perkembangan PDRB Kabupaten Samosir ADHB Menurut Lapangan Usaha (persen), 2014 – 2018**

Table

*Growth Index of Gross Regional Domestic Product of Samosir Regency at Current Market Prices by Industrial Origin (percent), 2014 – 2018*

Lapangan Usaha <i>Industrial Original</i>	Tahun <i>Year</i>				
	2014	2015	2016	2017*)	2018**)
(1)	(2)	(3)	(4)	(5)	(6)
1. Pertanian, Kehutanan dan Perikanan <i>Agriculture, Forestry, and Fishing</i>	145,64	160,99	175,35	190,37	206,93
2. Pertambangan & Penggalian <i>Mining &amp; Quarrying</i>	162,05	182,49	205,51	222,05	239,93
3. Industri Pengolahan <i>Manufacturing Industry</i>	139,37	152,79	161,14	172,23	183,35
4. Pengadaan Listrik dan Gas <i>Electricity and Gas Supply</i>	127,94	132,10	135,25	149,02	159,59
5. Pengadaan Air, Pengelolaan Sampah, Limbah <i>Water Supply, Sewerage, Waste Management, Remediation</i>	156,19	176,09	195,99	219,86	230,53
6. Bangunan/ <i>Construction</i>	160,19	171,64	187,94	208,08	233,11
7. Perdagangan, Reparasi Mobil dan Sepeda Motor <i>Wholesale and Retail Trade, Repair of Motor Vehicles and Motorcycles</i>	147,85	162,37	180,00	197,68	215,12
8. Transportasi, Pergudangan/ <i>Transportation, Storage</i>	174,13	202,02	228,87	245,82	264,79
9. Penyediaan Akomodasi dan Makan Minum <i>Accommodation and Food Service</i>	160,63	183,45	209,01	231,33	251,65
10. Informasi dan Komunikasi <i>Information and Communication</i>	131,62	139,84	151,72	165,20	179,87
11. Jasa Keuangan dan Asuransi <i>Financial and Insurance Activities</i>	156,38	170,62	184,87	201,50	218,98
12. Real Estate <i>Estate Activities</i>	148,73	163,00	181,87	201,66	218,59
13. Jasa Perusahaan <i>Business Service</i>	135,40	147,16	163,85	182,43	194,55
14. Administrasi Pemerintahan, Pertahanan dan Jaminan Sosial <i>Public Administration and Defence; Compulsory</i>	157,99	179,86	193,46	208,54	224,81
15. Jasa Pendidikan <i>Education</i>	143,72	158,44	175,78	191,85	207,70
16. Jasa Kesehatan dan Kegiatan Sosia <i>Human Health and Social Work Activities</i>	156,52	170,23	193,32	210,65	229,53
17. Jasa Lainnya <i>Other Service Activities</i>	141,41	155,78	176,96	197,55	219,85
<b>PDRB/GRDP</b>	<b>150,34</b>	<b>166,54</b>	<b>182,39</b>	<b>198,74</b>	<b>216,41</b>

Catatan : \*\*)Angka Sangat Sementara /*Very Preliminary Figures* \*) Angka Sementara/ *Preliminary Figure*

Sumber : BPS-Badan Pusat Statistik Kabupaten Samosir

Source : *BPS-Statistics of Samosir Regency*



**Tabel 11.1.8 Indeks Perkembangan PDRB Kabupaten Samosir ADHK 2010 Menurut Lapangan Usaha (persen), 2014 – 2018**  
*Growth Index of Gross Regional Domestic Product of Samosir Regency at 2010 Constant Market Prices by Industrial Origin (percent), 2014 – 2018*

Lapangan Usaha <i>Industrial Origin</i>	Tahun <i>Year</i>				
	2014	2015	2016	2017 <sup>*)</sup>	2018 <sup>**)</sup>
(1)	(2)	(3)	(4)	(5)	(6)
1. Pertanian, Kehutanan dan Perikanan <i>Agriculture, Forestry and Fishing</i>	124,42	131,00	137,51	144,87	152,60
2. Pertambangan & Penggalian <i>Mining &amp; Quarrying</i>	133,10	142,54	152,53	164,14	174,78
3. Industri Pengolahan <i>Manufacturing Industry</i>	114,94	119,32	122,49	125,79	129,02
4. Pengadaan Listrik dan Gas <i>Electricity and Gas Supply</i>	138,85	150,78	154,25	159,49	163,24
5. Pengadaan Air, Pengelolaan Sampah, Limbah <i>Water Supply, Sewerage, Waste Management, Remediation</i>	125,37	132,29	139,84	147,92	153,25
6. Bangunan/ <i>Construction</i>	124,40	131,70	140,81	151,40	163,79
7. Perdagangan, Reparasi Mobil dan Sepeda Motor <i>Wholesale and Retail Trade, Repair of Motor Vehicles</i>	124,85	132,95	142,16	149,20	156,84
8. Transportasi, Pergudangan/ <i>Transportation, Storage</i>	127,56	137,50	148,43	160,07	171,13
9. Penyediaan Akomodasi dan Makan Minum <i>Accommodation and Food Service</i>	129,79	139,29	150,29	162,20	174,25
10. Informasi dan Komunikasi <i>Information and Communication</i>	137,46	145,06	156,10	168,05	180,32
11. Jasa Keuangan dan Asuransi <i>Finacial and Insurance Activities</i>	130,59	136,52	142,99	149,92	156,97
12. Real Estate <i>Estate Activities</i>	123,32	128,97	136,19	143,79	148,06
13. Jasa Perusahaan <i>Business Service</i>	117,77	121,96	128,35	135,49	140,77
14. Administrasi Pemerintahan, Pertahanan dan Jaminan Sosial <i>Public Administration and Defence; Compulsory</i>	128,73	137,27	139,61	142,12	147,79
15. Jasa Pendidikan <i>Education</i>	119,63	128,33	136,03	144,14	152,74
16. Jasa Kesehatan dan Kegiatan Sosia <i>Human Health and Social Work Activities</i>	127,65	128,62	135,81	143,51	151,67
17. Jasa Lainnya <i>Other Service Activities</i>	114,45	118,50	126,17	134,47	142,63
<b>PDRB/GRDP</b>	<b>125,39</b>	<b>132,63</b>	<b>139,63</b>	<b>147,10</b>	<b>155,30</b>

Catatan : **\*\*)**Angka Sangat Sementara /*Very Preliminary Figures* **\*)** Angka Sementara/ *Preliminary Figure*

Sumber : BPS-Badan Pusat Statistik Kabupaten Samosir

Source : *BPS-Statistics of Samosir Regency*

**Tabel 11.1.9 Indeks Harga Implisit PDRB Kabupaten Samosir Menurut Lapangan Usaha (persen), 2014 – 2018**  
*Implicit Price Index of Gross Regional Domestic Product of Samosir Regency by Industrial Origin (percent), 2014 – 2018*

Lapangan Usaha <i>Industrial Original</i>	Tahun <i>Year</i>				
	2014	2015	2016	2017 <sup>*)</sup>	2018 <sup>**)</sup>
(1)	(2)	(3)	(4)	(5)	(6)
1. Pertanian, Kehutanan dan Perikanan <i>Agriculture, Forestry, and Fishing</i>	117,05	122,90	127,53	131,57	135,60
2. Pertambangan & Penggalian <i>Mining &amp; Quarrying</i>	121,75	128,03	134,74	135,28	137,28
3. Industri Pengolahan <i>Manufacturing Industry</i>	121,26	128,04	131,56	136,92	142,10
4. Pengadaan Listrik dan Gas <i>Electricity and Gas Supply</i>	92,14	87,61	87,68	93,44	97,76
5. Pengadaan Air, Pengelolaan Sampah, Limbah <i>Water Supply, Sewerage, Waste Management, Remediation</i>	124,58	133,11	140,16	148,64	150,43
6. Bangunan/ <i>Construction</i>	128,77	130,33	133,47	137,44	142,32
7. Perdagangan, Reparasi Mobil dan Sepeda Motor <i>Wholesale and Retail Trade, Repair of Motor Vehicles and Motorcycles</i>	118,42	122,13	126,62	131,84	137,16
8. Transportasi, Pergudangan/ <i>Transportation, Storage</i>	136,50	146,92	154,20	153,58	154,73
9. Penyediaan Akomodasi dan Makan Minum <i>Accommodation and Food Service</i>	123,76	131,70	138,68	142,62	144,41
10. Informasi dan Komunikasi <i>Information and Communication</i>	95,76	96,40	97,19	98,30	99,75
11. Jasa Keuangan dan Asuransi <i>Financial and Insurance Activities</i>	119,74	124,98	129,29	134,41	139,51
12. Real Estate <i>Estate Activities</i>	120,60	126,39	133,54	140,24	147,63
13. Jasa Perusahaan <i>Business Service</i>	114,97	120,67	127,66	134,64	138,21
14. Administrasi Pemerintahan, Pertahanan dan Jaminan Sosial <i>Public Administration and Defence; Compulsory Social Security</i>	122,73	131,03	138,57	146,74	138,21
15. Jasa Pendidikan <i>Education</i>	120,14	123,46	129,22	133,11	135,98
16. Jasa Kesehatan dan Kegiatan Sosia <i>Human Health and Social Work Activities</i>	122,62	132,36	142,34	146,78	151,34
17. Jasa Lainnya <i>Other Service Activities</i>	123,56	131,46	140,25	146,91	154,14
<b>PDRB/GRDP</b>	<b>119,90</b>	<b>125,56</b>	<b>130,61</b>	<b>135,10</b>	<b>139,35</b>

Catatan : **\*\*)**Angka Sangat Sementara /*Very Preliminary Figures* **\*)** Angka Sementara/ *Preliminary Figure*  
 Sumber : BPS-Badan Pusat Statistik Kabupaten Samosir  
 Source *BPS-Statistics of Samosir Regency*

**Tabel 11.1.10 Laju Pertumbuhan PDRB Kabupaten Samsir ADHB Menurut Lapangan Usaha (persen), 2014 – 2018**

Table

*Growth Rate of Gross Regional Domestic Product of Samsir Regency at Current Market Prices by Industrial Origin (percent), 2014 – 2018*

Lapangan Usaha <i>Industrial Origin</i>	Tahun <i>Year</i>				
	2014	2015	2016	2017*)	2018**)
(1)	(2)	(3)	(4)	(5)	(6)
1. Pertanian, Kehutanan dan Perikanan <i>Agriculture, Forestry, and Fishing</i>	10,64	10,54	8,92	8,68	8,59
2. Pertambangan & Penggalian <i>Mining &amp; Quarrying</i>	9,05	12,61	12,61	8,05	8,05
3. Industri Pengolahan <i>Manufacturing Industry</i>	8,28	9,63	5,47	6,88	6,46
4. Pengadaan Listrik dan Gas <i>Electricity and Gas Supply</i>	6,19	3,25	2,38	10,18	7,09
5. Pengadaan Air, Pengelolaan Sampah, Limbah <i>Water Supply, Sewerage, Waste Management, Remediation</i>	11,66	12,74	11,30	12,18	4,85
6. Bangunan/ <i>Construction</i>	13,03	7,15	9,50	10,71	12,03
7. Perdagangan, Reparasi Mobil dan Sepeda Motor <i>Wholesale and Retail Trade, Repair of Motor Vehicles and Motorcycles</i>	9,39	9,82	10,90	9,32	9,28
8. Transportasi, Pergudangan/ <i>Transportation, Storage</i>	15,45	16,02	13,30	7,49	7,71
9. Penyediaan Akomodasi dan Makan Minum <i>Accommodation and Food Service</i>	13,84	14,21	13,61	10,99	8,78
10. Informasi dan Komunikasi <i>Information and Communication</i>	6,71	6,24	8,50	8,88	8,88
11. Jasa Keuangan dan Asuransi <i>Financial and Insurance Activities</i>	9,59	9,11	8,35	8,99	8,68
12. Real Estate <i>Estate Activities</i>	9,26	9,60	11,57	10,88	8,40
13. Jasa Perusahaan <i>Business Service</i>	8,28	8,69	11,34	11,34	6,64
14. Administrasi Pemerintahan, Pertahanan dan Jaminan Sosial <i>Public Administration and Defence; Compulsory Social Security</i>	14,58	13,84	7,56	7,80	7,80
15. Jasa Pendidikan <i>Education</i>	12,08	10,24	10,94	9,15	8,26
16. Jasa Kesehatan dan Kegiatan Sosial <i>Human Health and Social Work Activities</i>	11,92	8,76	13,56	8,96	8,96
17. Jasa Lainnya <i>Other Service Activities</i>	10,85	10,17	13,59	11,64	11,29
<b>PDRB/GRDP</b>	<b>11,44</b>	<b>10,77</b>	<b>9,50</b>	<b>8,98</b>	<b>8,89</b>

Catatan : \*\*)Angka Sangat Sementara /*Very Preliminary Figures* \*) Angka Sementara/ *Preliminary Figure*

Sumber : BPS-Badan Pusat Statistik Kabupaten Samsir

Source : *BPS-Statistics of Samsir Regency*

**Tabel 11.1.11 Laju Pertumbuhan PDRB Kabupaten Samosir ADHK 2010 Menurut Lapangan Usaha (persen), 2014 – 2018**

Table

*Growth Rate of Gross Regional Domestic Product of Samosir Regency at 2010 Constant Market Prices by Industrial Origin (percent), 2014 – 2018*

Lapangan Usaha <i>Industrial Origin</i>	Tahun <i>Year</i>				
	2014	2015	2016	2017 <sup>*)</sup>	2018 <sup>**)</sup>
(1)	(2)	(3)	(4)	(5)	(6)
1. Pertanian, Kehutanan dan Perikanan <i>Agriculture, Forestry, and Fishing</i>	5,82	5,28	4,97	5,34	5,36
2. Pertambangan & Penggalian <i>Mining &amp; Quarrying</i>	7,15	7,09	7,00	7,61	6,48
3. Industri Pengolahan <i>Manufacturing Industry</i>	3,16	3,81	2,65	2,70	2,57
4. Pengadaan Listrik dan Gas <i>Electricity and Gas Supply</i>	10,92	8,59	2,30	3,40	2,35
5. Pengadaan Air, Pengelolaan Sampah, Limbah <i>Water Supply, Sewerage, Waste Management, Remediation</i>	5,24	5,52	5,70	5,78	3,60
6. Bangunan/ <i>Construction</i>	5,09	5,87	6,92	7,52	8,18
7. Perdagangan, Reparasi Mobil dan Sepeda Motor <i>Wholesale and Retail Trade, Repair of Motor Vehicles and Motorcycles</i>	6,15	6,49	6,97	4,99	5,04
8. Transportasi, Pergudangan/ <i>Transportation, Storage</i>	6,62	7,79	7,95	7,84	6,91
9. Penyediaan Akomodasi dan Makan Minum <i>Accommodation and Food Service</i>	7,12	7,32	7,90	7,92	7,43
10. Informasi dan Komunikasi <i>Information and Communication</i>	7,58	5,53	7,61	7,65	7,30
11. Jasa Keuangan dan Asuransi <i>Financial and Insurance Activities</i>	4,62	4,54	4,74	4,84	4,70
12. Real Estate <i>Estate Activities</i>	4,39	4,58	5,60	5,58	2,97
13. Jasa Perusahaan <i>Business Service</i>	4,08	3,55	5,24	5,57	3,89
14. Administrasi Pemerintahan, Pertahanan dan Jaminan Sosial <i>Public Administration and Defence; Compulsory Social Security</i>	6,97	6,64	1,70	1,80	3,99
15. Jasa Pendidikan <i>Education</i>	4,76	7,28	6,00	5,96	5,97
16. Jasa Kesehatan dan Kegiatan Sosia <i>Human Health and Social Work Activities</i>	4,90	0,76	5,60	5,67	6,58
17. Jasa Lainnya <i>Other Service Activities</i>	4,41	3,54	6,47	6,58	7,07
<b>PDRB/GRDP</b>	<b>5,95</b>	<b>5,77</b>	<b>5,27</b>	<b>5,35</b>	<b>5,58</b>

Catatan : **\*\*)Angka Sangat Sementara /Very Preliminary Figures \*) Angka Sementara/ Preliminary Figure**

Sumber : BPS-Badan Pusat Statistik Kabupaten Samosir

Source : BPS-Statistics of Samosir Regency

**Tabel 11.1.12 Produk Domestik Regional Bruto Per Kapita Kabupaten Samosir Atas Dasar Harga Berlaku dan Atas Dasar Harga Konstan 2010 (rupiah), 2010 – 2018**  
*Per Capita Gross Regional Domestic Product of Samosir Regency at Current Market Prices and at 2010 Constant Market Prices (rupiah), 2010 – 2018*

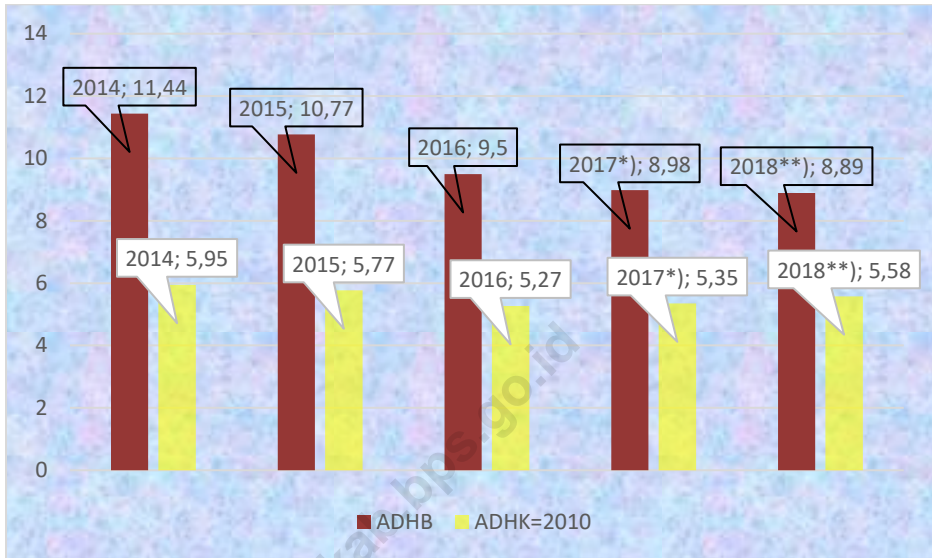
Tahun Year	Atas Dasar Harga Berlaku at Current Market Prices (000 rupiah/rupiahs)		Atas Dasar Harga Konstan 2010 at Constant Market Prices 2010 (000 rupiah/rupiahs)	
	Samosir	Sumatera Utara	Samosir	Sumatera Utara
(1)	(2)	(3)	(4)	(5)
2010	15 733	25 412	15 733	25 412
2011	17 159	28 519	16 435	26 711
2012	18 796	31 109	17 314	28 037
2013	20 799	34 600	18 245	29 343
2014	23 062	37 914	19 235	30 477
2015	25 397	41 020	20 226	31 637
2016	27 655	44 558	21 172	32 885
2017*)	29 989	48 351	22 197	34 492
2018**)	32 470	51 910	23 301	35 955

Catatan : \*\*) Angka sangat sementara/*Very preliminary figures*

Note \*) Angka sementara/*Preliminary figures*

Sumber : 1. BPS-Badan Pusat Statistik Kabupaten Samosir/*BPS-Statistics of Samosir Regency*  
 Source 2. BPS-Badan Pusat Statistik Propinsi Sumatera Utara/*BPS-Statistics of Sumatera Utara Province*

**Gambar 11.1** Laju Pertumbuhan PDRB Per Kapita Penduduk Kabupaten Samsir, 2014 – 2018  
**Figure** Growth of Per Capita GRDP of Population of Samsir Regency, 2014 – 2018



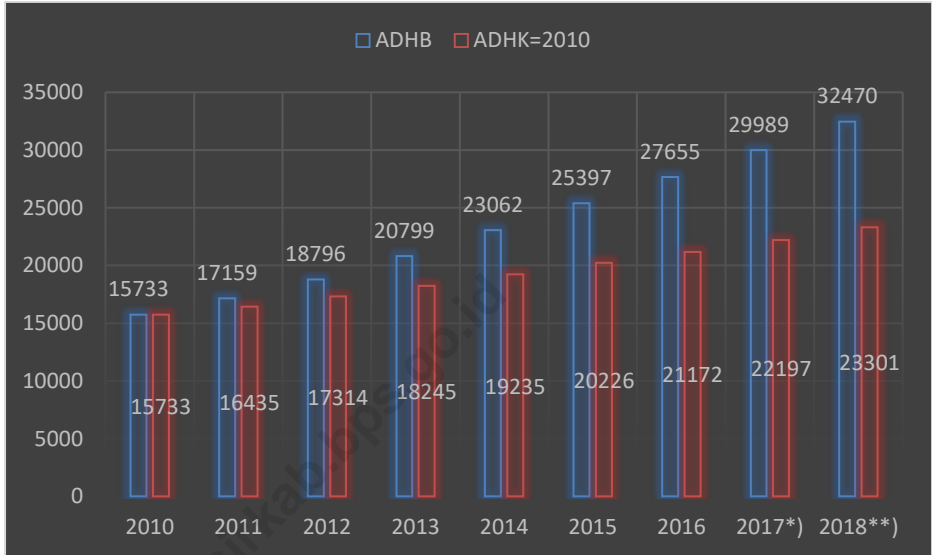
Catatan : \*\*) Angka sangat sementara/*Very preliminary figures*

Note \*) Angka sementara/*Preliminary figures*

Sumber : BPS-Badan Pusat Statistik Kabupaten Samsir

Source BPS-Statistics of Samsir Regency

**Gambar 11.2**      **Perkembangan PDRB Per Kapita Penduduk Kabupaten**  
**Figure**              **Samosir, 2014 – 2018**  
**Growth of Per Capita GRDP of Population of Samosir**  
**Regency, 2014 – 2018**



Catatan : \*\*) Angka sangat sementara/*Very preliminary figures*


Note        \*) Angka sementara/*Preliminary figures*

Sumber : BPS-Badan Pusat Statistik Kabupaten Samosir

Source : *BPS-Statistics of Samosir Regency*

# Kemiskinan

## Poverty



Penduduk Miskin  
13,38  
Persen

Garis Kemiskinan  
299.640  
Rupiah



<https://samosirkab.bps.go.id>

**PENJELASAN TEKNIS**

1. Penduduk Miskin adalah penduduk yang memiliki rata-rata pengeluaran per kapita per bulan di bawah garis kemiskinan.
2. Garis kemiskinan makanan (GKM) merupakan nilai pengeluaran kebutuhan minimum makanan yang disetarakan dengan 2.100 kilo kalori per kapita per hari. Garis kemiskinan non makanan (GKNM) adalah kebutuhan minimum untuk perumahan, sandang, pendidikan, kesehatan, dan kebutuhan dasar lainnya.

**TECHNICAL NOTES**

1. *A person whose expenditure per month per capita is below poverty line is considered to be poor*
2. *The food poverty line refers to daily minimum requirement of 2.100 kilo calori per capita per day. The non-food poverty line refers to minimum requirement for household necessities, clothing, education, health, and other basic individual needs.*

<https://samosirkab.bps.go.id>

### 10.1. Kemiskinan

Jumlah dan persentase penduduk miskin di Kabupaten Samosir sejak tahun 2008 hingga 2018 mengalami penurunan, yaitu dari 24.440 jiwa (18,76 persen) pada tahun 2008 menjadi 16.810 jiwa (13,38 persen) pada tahun 2018.

Angka garis kemiskinan penduduk Kabupaten Samosir sejak tahun 2008 hingga 2018 mengalami peningkatan, yaitu dari Rp. 156.352,- pada tahun 2008 menjadi Rp. 299.640,- perkapita per bulan pada tahun 2018.

Berdasarkan data dari Badan Pusat Statistik, angka indeks pembangunan manusia Kabupaten Samosir mengalami peningkatan yakni dari 69,43 di tahun 2017 menjadi 69,99 di tahun 2018.

### 12.1. Poverty

*Total and percentage of people under poverty line in Samosir Regency experienced the decreasing since year of 2008 till year of 2018, that was from 24.440 population (18,76 percent) in year of 2008 become 16.810 population (13,38 percent) in the year of 2018.*

*Poverty line of population of Samosir Regency experienced the increasing since 2008 to year of 2018, that is from 156.352,- rupiahs per capita in the year of 2008 become 299.640,- rupiahs per capita in the year of 2018.*

*Based on data of Statistics Indonesia, human development index (HDI) of Samosir Regency increased from 69,43 in year of 2017 to 69,99 in year of 2018.*

<https://samosirkab.bps.go.id>

## 12.1 Kemiskinan / *Proverty*

**Tabel 12.1.1 Banyaknya Penduduk Miskin di Kabupaten Samsir dan Provinsi Sumatera Utara, 2008 – 2018**

*Table* *Number of People Under Poverty Line in Samsir Regency and Sumatera Utara Province, 2008 - 2018*

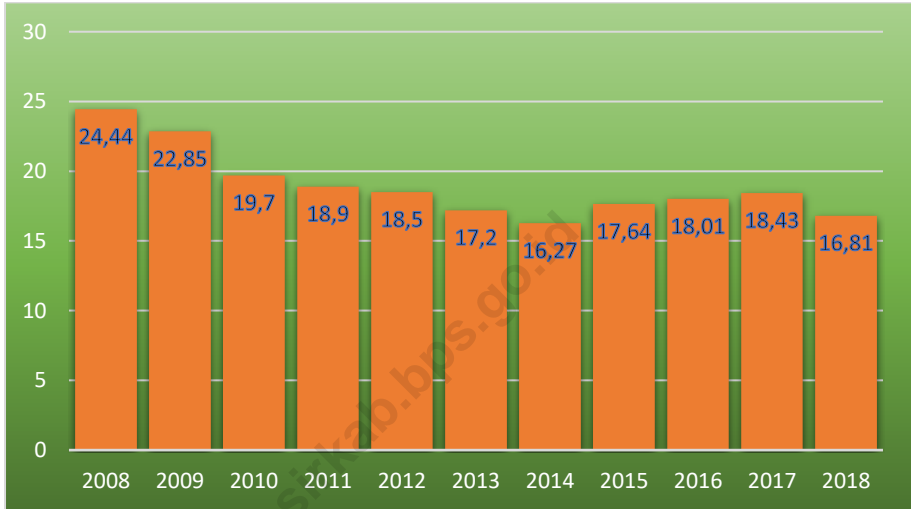
Tahun Year	Samsir (000 jiwa/ population)	%	Sumatera Utara (000 jiwa/ population)	%
(1)	(2)	(3)	(4)	(5)
2008	24,44	18,76	1 613,80	12,55
2009	22,85	17,31	1 499,70	11,51
2010	19,70	16,51	1 490,90	11,31
2011	18,90	15,67	1 481,31	11,33
2012	18,50	15,17	1 400,4	10,41
2013	17,20	14,01	1 416,4	10,39
2014	16,27	13,20	1 360,60	9,85
2015	17,64	14,11	1 463,67	10,53
2016	18,01	14,40	1 455,95	10,35
2017	18,43	14,72	1 453,87	10,22
2018	16,81	13,38	1 324,98	9,22

Sumber : BPS-Badan Pusat Statistik Provinsi Sumatera Utara

Source : *BPS-Statistics of Sumatera Utara Province*

**Gambar 12.1** Perkembangan Banyaknya Penduduk Miskin di Jumlah Penduduk Miskin Kabupaten Samsir (jiwa), 2008 – 2018

**Figure** Number Growth of People Under Poverty Line in Samsir Regency (person), 2008 - 2018

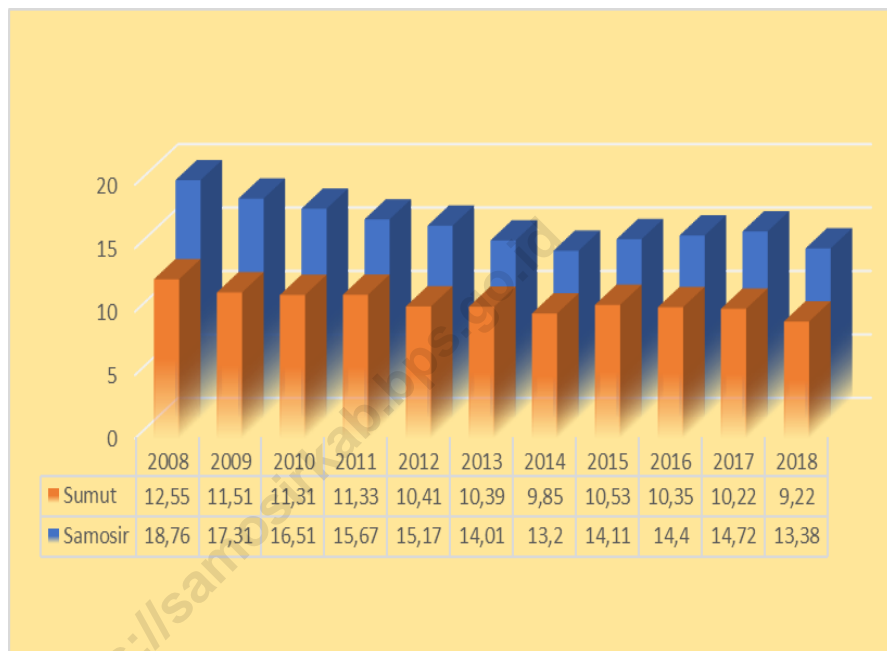


---

Sumber : BPS-Badan Pusat Statistik Provinsi Sumatera Utara  
Source : BPS-Statistics of Sumatera Utara Province

**Gambar 12.2** Perkembangan Persentase Penduduk Miskin di Kabupaten Samsir dan Propinsi Sumatera Utara (persen), 2007 – 2017

*Figure* Growth of Percentage of People Under Poverty Line in Samsir Regency and Sumatera Utara Province (percent), 2008 - 2018



Sumber : BPS-Badan Pusat Statistik Provinsi Sumatera Utara

Source : BPS-Statistics of Sumatera Utara Province



**Tabel 12.1.2 Angka Garis Kemiskinan Penduduk Kabupaten Samosir dan Provinsi Sumatera Utara (Rupiah/kapita/bulan), 2008 – 2018**

*Table Poverty Line of Samosir Regency and Sumatera Utara Province (Rupiah/capita/month), 2008 - 2018*

Tahun Year	Samosir	Sumatera Utara
(1)	(2)	(3)
2008	156 352	193 321
2009	181 619	210 241
2010	201 595	222 898
2011	220 103	246 560
2012	240 310	262 102
2013	228 767	311 063
2014	235 355	330 663
2015	242 263	271 619
2016	271 619	388 156
2017	287 857	411 345
2018	299.640	435.970

Sumber : BPS-Badan Pusat Statistik Provinsi Sumatera Utara

Source : BPS-Statistics of Sumatera Utara Province

**Gambar 12.3** Perkembangan Angka Garis Kemiskinan Penduduk Kabupaten Samosir, 2008 – 2018

**Figure** Growth of Poverty Line of Population of Samosir Regency, 2008 - 2018



Sumber : BPS-Badan Pusat Statistik Provinsi Sumatera Utara

Source : BPS-Statistics of Sumatera Utara Province

**Tabel 12.1.3 Indeks Kedalaman Kemiskinan (P1) dan Indeks Keparahan Kemiskinan (P2) Kabupaten Samosir dan Provinsi Sumatera Utara, 2008 – 2018**  
*Table Poverty Gap Index (P1) and Poverty Severity Index (P2) of Samosir Regency and Sumatera Utara Province, 2008 - 2018*

Tahun Year	Samosir		Sumatera Utara	
	P1	P2	P1	P2
(1)	(2)	(3)	(4)	(5)
2008	2,72	0,54	2,07	0,52
2009	4,24	1,06	1,92	0,50
2010	2,69	0,67	2,43	0,68
2011	2,55	0,64	1,80	1,82
2012	1,86	0,37	0,47	0,50
2013	1,14	0,16	1,72	0,46
2014	1,28	0,18	1,71	0,45
2015	1,48	0,30	1,65	0,42
2016	2,12	0,44	1,77	0,49
2017	2,44	0,61	1,71	0,44
2018	1,70	0,35	1,56	0,41

Sumber : BPS-Badan Pusat Statistik Provinsi Sumatera Utara  
 Source : BPS-Statistics of Sumatera Utara Province

**Tabel 12.1.4 Indeks Kedalaman Kemiskinan (P1) dan Indeks Keparahan Kemiskinan (P2) Kabupaten Samosir dan Provinsi Sumatera Utara, 2008 – 2018**

*Table Poverty Gap Index (P1) and Poverty Severity Index (P2) of Samosir Regency and Sumatera Utara Province, 2008 - 2018*

Tahun Year	Samosir		Sumatera Utara	
	P1	P2	P1	P2
(1)	(2)	(3)	(4)	(5)
2008	2,72	0,54	2,07	0,52
2009	4,24	1,06	1,92	0,50
2010	2,69	0,67	2,43	0,68
2011	2,55	0,64	1,80	1,82
2012	1,86	0,37	0,47	0,50
2013	1,14	0,16	1,72	0,46
2014	1,28	0,18	1,71	0,45
2015	1,48	0,30	1,65	0,42
2016	2,12	0,44	1,77	0,49
2017	2,44	0,61	1,71	0,44
2018	1,70	0,35	1,56	0,41

Sumber : BPS-Badan Pusat Statistik Provinsi Sumatera Utara

Source : BPS-Statistics of Sumatera Utara Province

**Tabel 12.1.5 Komponen Indeks Pembangunan Manusia (IPM) Kabupaten Samosir dan Provinsi Sumatera Utara, 2014 – 2018**

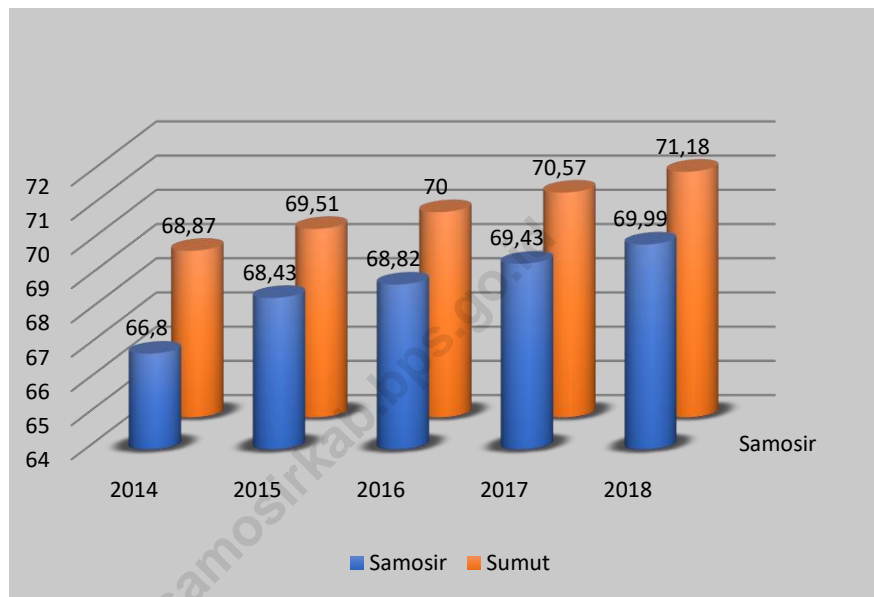
*Table Component of Human Development Index (HDI) of Samosir Regency and Sumatera Utara Province, 2014-2018*

Komponen IPM <i>Component of HDI</i>	Samosir					Sumatera Utara				
	2014	2015	2016	2017	2018	2014	2015	2016	2017	2018
(1)	(2)	(3)	(4)	(5)	(6)	(7)	(8)	(9)	(10)	(11)
1. Umur Harapan Hidup <i>Life Expectancy (tahun/year)</i>	69,56	70,26	70,47	70,68	70,87	68,04	68,29	68,33	68,37	68,61
2. Rata-rata Lama Sekolah <i>Mean Years of Schooling (tahun/year)</i>	8,52	8,48	8,94	8,95	9,14	8,93	9,03	9,12	9,25	9,34
3. Harapan Lama Sekolah <i>Expected Years of Schooling (persen/percent)</i>	12,57	13,41	13,42	13,43	13,44	12,61	12,83	13,00	13,10	13,14
4. Pengeluaran per kapita riil yang disesuaikan <i>Adjusted real per capita expenditure (ribu rupiah/ thousand rupiahs)</i>	7 600	7 698	7 813	8 163	8 348	9 391	9 563	9 744	10 036	10 391
<b>IPM /HDI</b>	<b>66,80</b>	<b>68,43</b>	<b>68,82</b>	<b>69,43</b>	<b>69,99</b>	<b>68,87</b>	<b>69,51</b>	<b>70,00</b>	<b>70,57</b>	<b>71,18</b>

Sumber : BPS-Badan Pusat Statistik Provinsi Sumatera Utara  
 Source : BPS-Statistics of Sumatera Utara Province

**Gambar 12.4** Perkembangan IPM Kabupaten Samsir dan Propinsi Sumatera Utara, 2014 – 2018

**Figure** Growth of HDI of Samsir Regency and Sumatera Utara Province, 2014 - 2018



Sumber : BPS-Badan Pusat Statistik Provinsi Sumatera Utara  
Source : BPS-Statistics of Sumatera Utara Province

<https://samosirkab.bps.go.id>

# Perbandingan Regional

## Regional Comparison

### PENDUDUK

Penduduk terbanyak di Sumatera Utara ada di Kota Medan dengan Jumlah Penduduk 2.264.145 Jiwa atau Sekitar 15,71 Persen dari Penduduk Sumatera Utara



### IPM

IPM tertinggi tahun 2018 di Sumatera Utara adalah Kota Medan sebesar 80,65 dan terendah adalah kabupaten Nias dengan IPM sebesar 60,82 sedangkan kabupaten Samosir berada diperingkat tujuh belas dengan IPM sebesar 69,99

### PENDUDUK MISKIN

Penduduk Miskin Sumatera Utara pada tahun 2018 mencapai 1.324,98 ribu Jiwa, dengan persentase penduduk miskin terbesar adalah kabupaten Nias Barat sebesar 26,73%, sedangkan untuk Kabupaten Samosir jumlah penduduk miskinnya mencapai 16,81 ribu jiwa



<https://samosirkab.bps.go.id>

13.1 Perbandingan Regional / *Regional Comparison*

**Tabel 13.1.1 Penduduk dan Rasio Jenis Kelamin Menurut Kabupaten/Kota di Sumatera Utara (jiwa), 2018**  
*Population and Sex Ratio by Regency/City in Sumatera Utara (population), 2018*

	Kabupaten/Kota <i>Regency/City</i>	Penduduk <i>Population</i>	Rasio Jenis Kelamin <i>Sex ratio</i>
	(1)	(2)	(3)
1.	Nias	142 840	94,96
2.	Mandailing Natal	443 490	96,44
3.	Tapanuli Selatan	280 283	98,78
4.	Tapanuli Tengah	370 171	100,68
5.	Tapanuli Utara	299 881	97,73
6.	Toba Samosir	182 673	98,59
7.	Labuhan Batu	486 480	102,13
8.	Asahan	724 379	100,83
9.	Simalungun	863 693	99,29
10.	Dairi	283 203	99,83
11.	Karo	409 675	98,52
12.	Deli Serdang	2 155 625	101,28
13.	Langkat	1 035 411	101,43
14.	Nias Selatan	317 207	98,65
15.	Humbang Hasundutan	188 480	98,68
16.	Pakpak Bharat	48 119	101,93
17.	Samosir	125 816	98,69
18.	Serdang Bedagai	614 618	100,73
19.	Batu Bara	412 992	101,35
20.	Padang Lawas Utara	267 771	100,9
21.	Padang Lawas	275 515	100,35
22.	Labuhan Batu Selatan	332 922	104,1
23.	Labuhan Batu Utara	360 926	101,93
24.	Nias Utara	137 002	98,04
25.	Nias Barat	81 663	91,62
26.	Kota Sibolga	87 317	100,76
27.	Kota Tanjung Balai	173 302	101,46
28.	Kota Pematang Siantar	253 500	95,12
29.	Kota Tebing Tinggi	162 581	97,63
30.	Kota Medan	2 264 145	97,61
31.	Kota Binjai	273 892	99,66
32.	Kota Padang Sidempuan	218 892	95,06
33.	Kota Gunungsitoli	140 927	95,97
	<b>Sumatera Utara</b>	<b>14 415 391</b>	<b>99,60</b>

Sumber : BPS Propinsi Sumatera Utara,  
 Source : BPS- Statistics of Sumatera Utara Province,

**Tabel 13.1.2 Banyaknya Angkatan Kerja, Tingkat Partisipasi Angkatan Kerja, Tingkat Pengangguran Terbuka Menurut Kabupaten/Kota di Sumatera Utara, Agustus 2018**  
*Labour Force, Labour Force Participation Rate., and Open Unemployment Rate by Regency/City in Sumatera Utara, August 2018*

Kabupaten/Kota Regency/City	Angkatan Kerja Labour Force (jiwa/ population)	Tingkat Partisipasi Angkatan Kerja Labour Force Participation Rate (%)	Tingkat Pengangguran Terbuka/ Open Unemployment Rate (%)
(1)	(2)	(3)	(4)
1. Nias	68227	81,41	1,62
2. Mandailing Natal	213136	73,59	4,43
3. Tapanuli Selatan	139873	76,8	5,28
4. Tapanuli Tengah	176988	75,43	6,38
5. Tapanuli Utara	164191	83,8	1,42
6. Toba Samosir	97045	79,89	2,15
7. Labuhan Batu	221968	67,94	6,98
8. Asahan	336894	67,63	5,26
9. Simalungun	443478	73,28	5,1
10. Dairi	161623	88,5	1,69
11. Karo	239410	84,1	1,5
12. Deli Serdang	1066470	70,37	7,06
13. Langkat	518216	71,33	4,67
14. Nias Selatan	155175	79,03	3,77
15. Humbang Hasundutan	106884	91,17	0,34
16. Pakpak Bharat	27844	92,8	0,43
17. Samosir	67897	82,78	1,35
18. Serdang Bedagai	292749	68,28	5,1
19. Batu Bara	194926	69,47	5,39
20. Padang Lawas Utara	131003	78,91	3,15
21. Padang Lawas	123783	71,78	4,1
22. Labuhan Batu Selatan	147771	68,39	4,79
23. Labuhan Batu Utara	167200	69,66	5,67
24. Nias Utara	66590	79,69	2,4
25. Nias Barat	48064	90,79	1,23
26. Kota Sibolga	44426	74,36	8,61
27. Kota Tanjung Balai	81626	70,23	5,58
28. Kota Pematang Siantar	122292	66,29	12,14
29. Kota Tebing Tinggi	80439	68,61	7,23
30. Kota Medan	1112034	65,99	8,25
31. Kota Binjai	133331	66,78	7,4
32. Kota Padang Sidempuan	109473	72,59	5,18
33. Kota Gunungsitoli	63432	68,07	5,92
Sumatera Utara	7124458	71,82	5,56

Sumber : BPS-Survei Angkatan Kerja Nasional (SAKERNAS) 2018  
 Source : BPS-National Labour Survey (SAKERNAS) 2018

**Tabel 13.1.3 Produk Domestik Regional Bruto Atas Dasar Harga Berlaku dan Atas Dasar Harga Konstan 2010 Menurut Kabupaten/Kota di Sumatera Utara (milyar Rp), 2018\*\***

Table

*Gross Regional Domestic Product at Current Market Prices and 2010 Constant Market Prices by Regency/City in Sumatera Utara (milyar Rp), 2018\*\**

Kabupaten/Kota Regency/City	ADH Berlaku At Current Market Prices	ADH Konstan 2010 at 2010 Constant Market Prices
(1)	(2)	(3)
1. N i a s	3 509,49	2 429,73
2. Mandailing Natal	12 618,05	8 904,14
3. Tapanuli Selatan	12 902,18	9 201,96
4. Tapanuli Tengah	9 229,98	6 678,16
5. Tapanuli Utara	7 296,78	5 510,19
6. Toba Samosir	7 166,99	5 250,30
7. Labuhan Batu	31 302,58	22 112,34
8. Asahan	34 666,91	24 844,07
9. Simalungun	35 444,57	25 996,21
10. Dairi	8 752,40	6 267,82
11. K a r o	19 359,02	13 744,17
12. Deli Serdang	101 120,21	68 341,00
13. Langkat	39 818,55	28 171,33
14. Nias Selatan	6 262,31	4 024,74
15. Humbang Hasundutan	5 523,75	3 946,12
16. Pakpak Bharat	1 082,96	805,01
17. Samosir	4 085,20	2 931,70
18. Serdang Bedagai	25 994,82	18 421,38
19. Batu Bara	31 972,20	22 998,60
20. Padang Lawas Utara	10 764,91	7 791,20
21. Padang Lawas	10 591,41	7 536,30
22. Labuhan Batu Selatan	25 124,04	17 797,95
23. Labuhan Batu Utara	22 749,93	16 413,33
24. Nias Utara	3 251,81	2 228,15
25. Nias Barat	1 671,57	1 175,93
26. Kota Sibolga		
27. Kota Tanjung Balai	5 063,94	3 393,91
28. Kota Pematang Siantar	8 175,69	5 473,63
29. Kota Tebing Tinggi	13 176,71	9 170,19
30. Kota Medan	5 512,52	3 760,50
31. Kota Binjai	222 482,42	148 006,41
32. Kota Padang Sidempuan	10 765,29	7 708,59
33. Kota Gunungsitoli	5 858,84	4 038,93
<b>Sumatera Utara</b>	<b>741 192,69</b>	<b>512 765,63</b>

Sumber : BPS Provinsi Sumatera Utara

Source : BPS-Statistics of Sumatera Utara Province

Keterangan/Note : \*) Angka Sementara/Preliminary Figures

\*\*) Angka Sangat Sementara/Very Preliminary Figures

**Tabel 13.1.4 Laju Pertumbuhan Produk Domestik Regional Bruto Atas Dasar Harga Konstan 2010 Menurut Kabupaten/Kota di Sumatera Utara (persen), 2014-2018**

Table

*Growth Rate of Regional Domestic Product at 2010 Constant Market Prices by Regency/City in Sumatera Utara (percent), 2014- 2018*

Kabupaten/Kota Regency/City	Tahun/ Year				
	2014	2015	2016	2017*	2018**
(1)	(2)	(3)	(4)	(5)	(6)
1. Nias	5,47	5,43	5,03	5,01	4,50
2. Mandailing Natal	6,54	6,22	6,20	6,09	5,79
3. Tapanuli Selatan	4,41	5,02	5,11	5,21	5,19
4. Tapanuli Tengah	5,04	5,08	5,12	5,24	5,20
5. Tapanuli Utara	5,12	4,81	4,12	4,15	4,35
6. Toba Samosir	4,24	4,55	4,80	4,96	4,97
7. Labuhan Batu	5,22	5,04	5,06	5,00	5,06
8. Asahan	5,88	5,57	5,64	5,48	5,61
9. Simalungun	5,33	5,24	5,40	5,13	5,18
10. Dairi	5,03	5,04	5,07	4,93	5,01
11. Karo	5,18	5,01	5,17	5,21	4,55
12. Deli Serdang	7,67	5,25	5,32	5,10	5,15
13. Langkat	5,12	5,03	4,98	5,05	5,02
14. Nias Selatan	4,32	4,46	4,48	4,60	5,04
15. Humbang Hasundutan	5,30	5,24	5,02	5,07	5,04
16. Pakpak Bharat	5,91	5,93	5,97	5,94	5,85
17. Samosir	5,95	5,77	5,27	5,35	5,58
18. Serdang Bedagai	5,12	5,05	5,14	5,16	5,17
19. Batu Bara	4,20	4,11	4,26	4,11	4,38
20. Padang Lawas Utara	6,12	5,94	5,96	5,54	5,58
21. Padang Lawas	6,01	5,74	6,06	5,71	5,99
22. Labuhan Batu Selatan	5,33	5,13	5,19	5,09	5,27
23. Labuhan Batu Utara	5,40	5,18	5,21	5,11	5,20
24. Nias Utara	5,27	5,49	4,59	4,43	4,39
25. Nias Barat	5,12	4,87	4,83	4,81	4,42
26. Kota Sibolga	5,89	5,65	5,15	5,27	5,25
27. Kota Tanjung Balai	5,78	5,58	5,76	5,51	5,77
28. Kota Pematang Siantar	6,37	5,24	4,86	4,41	4,80
29. Kota Tebing Tinggi	5,44	4,86	5,11	5,14	5,17
30. Kota Medan	6,05	5,74	6,27	5,81	5,92
31. Kota Binjai	5,83	5,40	5,54	5,39	5,46
32. Kota Padang Sidempuan	5,02	5,04	5,29	5,32	5,45
33. Kota Gunungsitoli	6,11	5,39	6,03	6,01	6,03
<b>Sumatera Utara</b>	<b>5,23</b>	<b>5,10</b>	<b>5,18</b>	<b>5,12</b>	<b>5,18</b>

Sumber : BPS Provinsi Sumatera Utara

Source : BPS-Statistics of Sumatera Utara Province

Keterangan/Note : \*) Angka Sementara/Preliminary Figures

\*\*) Angka Sangat Sementara/Very Preliminary Figures

**Tabel 13.1.5 Produk Domestik Regional Bruto Per Kapita menurut Kabupaten/Kota Atas Dasar Harga Berlaku (rupiah), 2016 - 2018**  
**Gross Regional Domestic of Product Percapita by Regency/ Municipality at Current Market Prices (rupiahs), 2016 - 2018**

Kabupaten/Kota	2016	2017 <sup>*)</sup>	2018 <sup>**)</sup>
(1)	(2)	(3)	(4)
<b>Kabupaten/Regency</b>			
01 Nias	21 667 962,89	23 503 139,30	25 374 428,38
02 Mandailing Natal	24 488 784,42	26 649 319,54	28 451 717,76
03 Tapanuli Selatan	39 599 860,01	43 013 354,86	46 032 680,79
04 Tapanuli Tengah	21 992 877,34	23 495 348,92	24 934 360,64
05 Tapanuli Utara	21 312 628,59	22 718 451,43	24 332 248,80
06 Toba Samosir	33 891 040,23	36 535 401,66	39 233 963,39
07 Labuhanbatu	56 333 296,86	60 660 248,67	64 345 055,50
08 Asahan	40 981 266,68	44 551 813,64	47 857 423,59
09 Simalungun	35 252 504,77	38 211 192,09	41 038 392,68
10 Dairi	26 670 722,57	28 563 937,58	30 905 032,03
11 Karo	42 179 898,16	44 805 819,19	47 254 575,91
12 Deli Serdang	41 086 202,19	44 071 079,20	46 909 927,92
13 Langkat	33 396 696,33	36 097 107,56	38 456 756,76
14 Nias Selatan	16 679 894,49	18 116 498,60	19 742 020,79
15 Humbang Hasundutan	25 834 396,48	27 479 448,93	29 306 841,50
16 Pakpak Bharat	19 774 611,08	21 074 782,43	22 505 889,88
17 Samosir	27 651 616,57	29 989 293,81	32 469 660,87
18 Serdang Bedagai	36 198 406,35	39 310 886,99	42 294 268,76
19 Batu Bara	68 038 081,05	72 771 219,47	77 416 036,89
20 Padang Lawas Utara	35 196 184,79	37 674 418,98	40 201 913,40
21 Padang Lawas	33 392 163,38	35 971 252,23	38 442 224,21
22 Labuhanbatu Selatan	65 559 964,02	70 974 722,85	75 465 241,64
23 Labuhanbatu Utara	54 654 596,64	59 161 909,93	63 032 128,98
24 Nias Utara	20 554 309,63	22 106 300,84	23 735 483,75
25 Nias Barat	16 576 241,25	18 040 213,29	19 392 850,21
<b>Kota/Municipality</b>			
71 Sibolga	49 117 363,95	53 331 855,64	57 994 855,93
72 Tanjungbalai	39 758 871,09	43 373 414,04	47 175 954,41
73 Pematangsiantar	46 409 051,57	49 476 390,64	51 979 135,47
74 Tebing Tinggi	29 738 319,91	31 882 154,37	33 906 281,86
75 Medan	82 896 013,92	90 332 869,63	98 263 327,69
76 Binjai	34 014 334,95	36 559 095,63	39 304 878,43
77 Padangsidimpuan	23 029 081,70	24 870 188,61	26 765 889,70
78 Gunungsitoli	29 298 498,35	32 330 683,63	35 547 696,85
<b>Sumatera Utara</b>	<b>44 392 459,64</b>	<b>47 978 431,55</b>	<b>51 416 759,61</b>

Sumber : BPS Provinsi Sumatera Utara

Source : BPS-Statistics of Sumatera Utara Province

Keterangan/Note : \*) Angka Sementara/Preliminary Figures

\*\*) Angka Sangat Sementara/Very Preliminary Figures

**Tabel 13.1.6** Produk Domestik Regional Bruto Per Kapita menurut Kabupaten/Kota Atas Dasar Harga Konstan 2010 (rupiah), 2016 - 2018  
*Gross Regional Domestic of Product Per Capita by Regency/Municipality at 2010 Constant Market Prices (rupiah), 2016 - 2018*

Kabupaten/Kota Regency/Municipality	2016	2017 <sup>*)</sup>	2018 <sup>**)</sup>
(1)	(2)	(3)	(4)
<b>Kabupaten/Regency</b>			
01 Nias	16 173 863,08	16 898 379,34	17 567 537,66
02 Mandailing Natal	18 224 392,31	19 149 942,92	20 077 433,97
03 Tapanuli Selatan	30 028 958,77	31 401 969,50	32 830 960,66
04 Tapanuli Tengah	16 900 836,01	17 454 368,87	18 040 731,58
05 Tapanuli Utara	17 151 461,02	17 731 975,77	18 374 588,91
06 Toba Samosir	26 387 066,85	27 514 865,87	28 741 532,99
07 Labuhanbatu	42 604 783,14	43 979 259,20	45 453 757,11
08 Asahan	31 293 960,55	32 732 373,10	34 297 057,35
09 Simalungun	27 512 314,33	28 764 975,24	30 098 896,98
10 Dairi	20 271 732,74	21 175 176,62	22 131 904,16
11 Karo	31 505 119,61	32 603 230,05	33 548 968,75
12 Deli Serdang	29 837 900,25	30 734 437,46	31 703 565,78
13 Langkat	25 003 534,61	26 085 037,98	27 207 868,74
14 Nias Selatan	11 755 683,12	12 187 271,68	12 688 058,81
15 Humbang Hasundutan	19 344 288,26	20 122 037,72	20 936 543,77
16 Pakpak Bharat	15 474 460,42	16 119 206,71	16 729 545,36
17 Samosir	21 171 504,34	22 197 192,88	23 301 473,13
18 Serdang Bedagai	27 264 694,46	28 578 473,62	29 972 080,67
19 Batu Bara	52 260 902,15	53 861 509,86	55 687 754,96
20 Padang Lawas Utara	27 119 753,19	28 068 885,58	29 096 514,25
21 Padang Lawas	25 498 070,39	26 353 881,12	27 353 487,95
22 Labuhanbatu Selatan	50 216 524,00	51 732 841,88	53 459 815,88
23 Labuhanbatu Utara	41 874 816,84	43 618 783,14	45 475 598,35
24 Nias Utara	15 138 638,09	15 684 401,30	16 263 603,21
25 Nias Barat	12 597 770,98	13 125 660,67	13 642 668,54
<b>Kota/Municipality</b>			
71 Sibolga	35 293 313,19	37 025 798,10	38 868 881,79
72 Tanjungbalai	29 006 558,13	30 229 196,27	31 584 351,44
73 Pematangsiantar	33 589 600,47	34 790 061,93	36 174 302,56
74 Tebing Tinggi	21 401 550,46	22 251 504,28	23 130 036,87
75 Medan	59 236 740,66	62 177 476,18	65 369 671,16
76 Binjai	25 888 496,16	26 979 956,05	28 144 644,42
77 Padangsidimpuan	17 081 174,31	17 731 903,34	18 451 717,81
78 Gunungsitoli	20 889 511,75	21 891 891,66	22 940 736,16
<b>Sumatera Utara</b>	<b>32 885 087,69</b>	<b>34 183 579,22</b>	<b>35 570 705,51</b>

Sumber : BPS Provinsi Sumatera Utara

Source : BPS-Statistics of Sumatera Utara Province

Keterangan/Note : \*) Angka Sementara/Preliminary Figures

\*\*)Angka Sangat Sementara/Very Preliminary Figures

**Tabel 13.1.7 Banyaknya Penduduk Miskin Menurut Kabupaten/Kota di Sumatera Utara, 2016 – 2018***Table**Number of People Under Poverty Line by Regency/City in Sumatera Utara, 2016 - 2018*

Kabupaten/Kota Regency/City	Penduduk Miskin People Under Poverty Line (000 jiwa/population)			Persentase Percentage (%)		
	2016	2017	2018	2016	2017	2018
	(1)	(2)	(3)	(4)	(5)	(6)
1. Nias	24,11	24,88	22,61	17,64	18,11	16,37
2. Mandailing Natal	47,67	48,30	42,39	10,98	11,02	9,58
3. Tapanuli Selatan	30,84	29,48	25,63	11,15	10,60	9,16
4. Tapanuli Tengah	51,77	53,05	48,53	14,58	14,66	13,17
5. Tapanuli Utara	33,20	33,75	29,20	11,25	11,35	9,75
6. Toba Samosir	18,20	18,49	15,82	10,08	10,19	8,67
7. Labuhan Batu	41,94	42,35	41,70	8,95	8,89	8,61
8. Asahan	84,35	83,67	74,14	11,86	11,67	10,25
9. Simalungun	92,19	91,35	80,30	10,81	10,65	9,31
10. Dairi	24,94	24,98	23,19	8,90	8,87	8,20
11. Karo	38,74	40,02	35,36	9,81	9,97	8,67
12. Deli Serdang	100,09	97,09	88,52	4,86	4,62	4,13
13. Langkat	115,79	114,41	105,46	11,36	11,15	10,20
14. Nias Selatan	57,75	57,95	52,70	18,60	18,48	16,65
15. Humbang Hasundutan	18,04	18,35	16,93	9,78	9,85	9,00
16. Pakpak Bharat	4,95	4,95	4,66	10,72	10,53	9,74
17. Samosir	18,01	18,43	16,81	14,40	14,72	13,38
18. Serdang Bedagai	58,17	56,93	50,49	9,53	9,30	8,22
19. Batu Bara	49,42	50,91	51,78	12,24	12,48	12,57
20. Padang Lawas Utara	27,88	27,98	26,82	10,87	10,70	10,06
21. Padang Lawas	22,80	24,42	23,05	8,69	9,10	8,41
22. Labuhan Batu Selatan	36,62	37,82	33,14	11,49	11,63	10,00
23. Labuhan Batu Utara	38,81	40,24	36,45	10,97	11,28	10,12
24. Nias Utara	41,66	39,47	36,33	30,92	29,06	26,56
25. Nias Barat	24,16	23,33	23,00	28,36	27,23	26,72
26. Kota Sibolga	11,54	11,91	10,81	13,30	13,69	12,38
27. Kota Tanjung Balai	24,42	24,69	25,30	14,49	14,46	14,64
28. Kota Pematang Siantar	24,88	25,35	22,01	9,99	10,10	8,70
29. Kota Tebing Tinggi	18,52	19,06	16,64	11,70	11,90	10,27
30. Kota Medan	206,87	204,22	186,45	9,30	9,11	8,25
31. Kota Binjai	17,80	18,23	16,07	6,67	6,75	5,88
32. Kota Padang Sidempuan	17,65	17,76	16,79	8,32	8,25	7,69
33. Kota Gunungsitoli	32,17	30,08	25,91	23,43	21,66	18,44
<b>Sumatera Utara</b>	<b>1.455,95</b>	<b>1.453,87</b>	<b>1.324,98</b>	<b>10,35</b>	<b>10,22</b>	<b>9,22</b>

Sumber : BPS Provinsi Sumatera Utara

Source : BPS – Statistics of Sumatera Utara Province



**Tabel 13.1.8** Garis Kemiskinan Menurut Kabupaten/Kota di Sumatera Utara  
(rupiah/kapita/bulan), 2012 – 2018

Table

*Poverty Line by Regency/City in Sumatera Utara  
monthly/rupiah/capital), 2012 - 2018*

Kabupaten/Kota <i>Regency/City</i>	Tahun/Year						
	2012	2013	2014	2015	2016	2017	2018
(1)	(2)	(3)	(4)	(5)	(6)	(7)	(8)
Nias	294 762	276 654	280 008	287 527	330 111	346 374	353.141
Mandailing Natal	276 753	265 043	268 034	280 506	304 669	319 777	336.820
Tapanuli Selatan	296 536	288 154	293 441	300 449	326 321	340 065	343.407
Tapanuli Tengah	296 164	288 774	298 573	307 710	353 753	367 687	369.471
Tapanuli Utara	284 166	276 803	283 464	291 893	325 606	344 644	357.464
Toba Samosir	290 365	278 478	282 744	292 650	326 501	345 591	352.860
Labuhan Batu	294 767	285 004	289 625	298 650	333 144	352 622	368.357
Asahan	268 391	251 914	254 253	262 464	292 030	305 868	315.420
Simalungun	282 097	270 588	274 867	283 234	315 947	331 860	342.477
Dairi	261 932	251 813	255 130	263 359	293 666	310 836	325.176
Karo	347 914	337 578	343 225	357 954	400 261	423 663	437.702
Deli Serdang	299 747	288 770	293 551	304 183	347 030	363 371	381.173
Langkat	296 167	289 396	294 175	304 825	348 205	364 517	382.536
Nias Selatan	224 078	213 412	215 835	220 455	238 119	249 225	261.104
Humbang Hasundutan	252 427	247 658	254 633	262 317	301 663	313 545	329.189
Pakpak Bharat	218 932	207 796	212 009	217 919	248 835	256 781	283.258
Samosir	240 310	228 767	235 355	242 263	271 619	287 857	299.640
Serdang Bedagai	299 560	288 126	291 732	301 639	336 478	350 892	361.623
Batu Bara	303 214	303 019	310 494	320 442	347 533	363 741	381.651
Padang Lawas Utara	252 290	243 213	246 951	256 219	278 290	291 036	321.076
Padang Lawas	246 572	237 735	240 131	247 594	268 922	281 464	310.569
Labuhan Batu Selatan	304 828	290 734	294 334	304 632	330 874	346 305	355.517
Labuhan Batu Utara	329 287	316 418	321 487	332 815	361 017	378 024	395.696
Nias Utara	319 042	309 886	316 674	326 303	370 371	381 696	383.552
Nias Barat	301 306	294 770	299 555	307 907	352 570	361 397	386.431
Kota Sibolga	337 093	333 923	342 384	355 225	391 681	413 454	415.478
Kota Tanjung Balai	314 387	306 029	311 787	322 324	345 900	374 442	397.647
Kota Pematang Siantar	384 012	379 314	387 899	403 918	429 365	464 794	474.084
Kota Tebing Tinggi	348 213	337 049	342 964	355 621	383 650	415 307	426.469
Kota Medan	420 888	396 112	401 417	420 208	460 685	491 496	518.420
Kota Binjai	317 666	305 596	310 384	322 091	343 078	371 387	380.792
Kota Padang Sidempuan	318 113	300 280	304 508	315 547	326 579	348 074	363.468
Kota Gunungsitoli	293 802	284 492	288 112	289 428	304 727	318 585	327.303
<b>Sumatera Utara</b>	<b>271 738</b>	<b>311 063</b>	<b>330 663</b>	<b>347 953</b>	<b>388 156</b>	<b>411 345</b>	<b>435.970</b>

Sumber : BPS Provinsi Sumatera Utara

Source BPS – Statistics of Sumatera Utara Province

**Tabel 13.1.9 Indeks Pembangunan Manusia (IPM) Menurut Kabupaten/Kota di Sumatera Utara, 2014 – 2018**  
*Human Development Index (HDI) by Regency/City in Sumatera Utara, 2014- 2018*

Kabupaten/Kota Regency/City (1)	Tahun/Year				
	2014 (2)	2015 (3)	2016 (4)	2017 (5)	2018 (6)
1. Nias	57,98	58,85	59,75	60,21	60,82
2. Mandailing Natal	63,42	63,99	64,55	65,13	65,83
3. Tapanuli Selatan	67,22	67,63	68,04	68,69	69,10
4. Tapanuli Tengah	66,16	67,06	67,27	67,96	68,27
5. Tapanuli Utara	70,70	71,32	71,96	72,38	72,91
6. Toba Samosir	72,79	73,40	73,61	73,87	74,48
7. Labuhan Batu	70,06	70,23	70,50	71,00	71,39
8. Asahan	67,51	68,40	68,71	69,10	69,49
9. Simalungun	70,89	71,24	71,48	71,83	72,49
10. Dairi	67,91	69,00	69,61	70,36	70,89
11. Karo	71,84	72,69	73,29	73,53	73,91
12. Deli Serdang	71,98	72,79	73,51	73,94	74,92
13. Langkat	68,00	68,53	69,13	69,82	70,27
14. Nias Selatan	57,78	58,74	59,14	59,85	60,75
15. Humbang Hasundutan	65,59	66,03	66,56	67,30	67,96
16. Pakpak Bharat	65,06	65,53	65,81	66,25	66,63
17. Samosir	67,80	68,43	68,82	69,43	69,99
18. Serdang Bedagai	67,78	68,01	68,77	69,16	69,69
19. Batu Bara	65,50	66,02	66,69	67,20	67,67
20. Padang Lawas Utara	66,50	67,35	68,05	68,34	68,77
21. Padang Lawas	65,50	65,99	66,23	66,82	67,59
22. Labuhan Batu Selatan	68,59	69,67	70,28	70,48	70,98
23. Labuhan Batu Utara	69,15	69,69	70,26	70,79	71,08
24. Nias Utara	59,18	59,88	60,23	60,57	61,08
25. Nias Barat	57,54	58,25	59,03	59,56	60,42
26. Kota Sibolga	71,01	71,64	72,00	72,28	72,65
27. Kota Tanjung Balai	66,05	66,74	67,09	67,41	68,00
28. Kota Pematang Siantar	75,83	76,34	76,90	77,54	77,88
29. Kota Tebing Tinggi	72,13	72,81	73,58	73,90	74,50
30. Kota Medan	78,26	78,87	79,34	79,98	80,65
31. Kota Binjai	72,55	73,81	74,11	74,65	75,21
32. Kota Padang Sidempuan	71,88	72,80	73,42	73,81	74,38
33. Kota Gunungsitoli	65,91	66,41	66,85	67,68	68,33
<b>Sumatera Utara</b>	<b>68,87</b>	<b>69,51</b>	<b>70,00</b>	<b>70,57</b>	<b>71,18</b>

Sumber : BPS Provinsi Sumatera Utara

Source : BPS – Statistics of Sumatera Utara Province

Kategori : Rendah/Low, IPM/HDI < 60

Kategori : Menengah /Middle, 60 ≤ IPM/HDI < 70

Tinggi/High, 70 ≤ IPM/HDI < 80

Sangat Tinggi/Very High, IPM/HDI ≥ 80

**Tabel 13.1.10 Peringkat Indeks Pembangunan Manusia (IPM) Menurut Kabupaten/Kota di Sumatera Utara, 2014-2018**  
*Table Human Development Index (HDI) Ranking by Regency/City in Sumatera Utara, 2014-2018*

Kabupaten/Kota Regency/City	Tahun/Year				
	2014	2015	2016	2017	2018
(1)	(2)	(3)	(4)	(5)	(6)
1. Nias	31	31	31	31	31
2. Mandailing Natal	29	29	29	29	29
3. Tapanuli Selatan	20	20	21	20	20
4. Tapanuli Tengah	22	22	22	22	23
5. Tapanuli Utara	11	10	10	9	9
6. Toba Samosir	3	4	4	6	6
7. Labuhan Batu	12	12	12	12	12
8. Asahan	19	18	19	19	19
9. Simalungun	10	11	11	11	11
10. Dairi	16	15	15	15	15
11. Karo	8	8	8	8	8
12. Deli Serdang	6	7	6	4	4
13. Langkat	15	16	16	16	16
14. Nias Selatan	32	32	32	32	32
15. Humbang Hasundutan	25	25	26	25	25
16. Pakpak Bharat	28	28	28	28	28
17. Samosir	17	17	17	17	17
18. Serdang Bedagai	18	19	18	18	18
19. Batu Bara	26	26	25	26	26
20. Padang Lawas Utara	21	21	20	21	21
21. Padang Lawas	27	27	27	27	27
22. Labuhan Batu Selatan	14	14	13	14	14
23. Labuhan Batu Utara	13	13	14	13	13
24. Nias Utara	30	30	30	30	30
25. Nias Barat	33	33	33	33	33
26. Kota Sibolga	9	9	9	10	10
27. Kota Tanjung Balai	23	23	23	24	24
28. Kota Pematang Siantar	2	2	2	2	2
29. Kota Tebing Tinggi	5	5	5	5	5
30. Kota Medan	1	1	1	1	1
31. Kota Binjai	4	3	3	3	3
32. Kota Padang Sidempuan	7	6	7	7	7
33. Kota Gunungsitoli	24	24	24	23	22
<b>Sumatera Utara</b>	<b>10</b>	<b>10</b>	<b>11</b>	<b>11</b>	<b>12</b>

Sumber : BPS Provinsi Sumatera Utara  
 Source BPS – Statistics of Sumatera Utara Province

**Tabel 13.1.11** Perkiraan Angka Harapan Hidup Menurut Kabupaten/Kota di Sumatera Utara (tahun), 2014-2018  
*Table* **Estimation of Life Expectancy by Regency/City in Sumatera Utara (year), 2014-2018**

Kabupaten/Kota Regency/City	Tahun/Year				
	2014	2015	2016	2017	2018
(1)	(2)	(3)	(4)	(5)	(6)
1. Nias	68,87	68,97	69,07	69,18	69,43
2. Mandailing Natal	61,18	61,58	61,77	61,97	62,24
3. Tapanuli Selatan	63,14	63,74	64,01	64,28	64,55
4. Tapanuli Tengah	66,49	66,59	66,62	66,66	66,82
5. Tapanuli Utara	67,25	67,55	67,71	67,86	68,11
6. Toba Samosir	69,04	69,14	69,25	69,36	69,59
7. Labuhan Batu	69,26	69,36	69,40	69,44	69,60
8. Asahan	67,27	67,37	67,47	67,57	67,79
9. Simalungun	70,24	70,34	70,43	70,53	70,75
10. Dairi	67,48	67,78	67,95	68,13	68,41
11. Karo	70,42	70,62	70,69	70,77	70,97
12. Deli Serdang	70,80	71,00	71,06	71,11	71,31
13. Langkat	67,33	67,63	67,79	67,94	68,22
14. Nias Selatan	67,16	67,66	67,83	68,00	68,24
15. Humbang Hasundutan	67,80	68,10	68,26	68,41	68,69
16. Pakpak Bharat	64,45	64,85	64,95	65,05	65,27
17. Samosir	69,66	70,26	70,47	70,68	70,87
18. Serdang Bedagai	67,27	67,47	67,63	67,79	68,08
19. Batu Bara	65,50	65,80	65,95	66,10	66,38
20. Padang Lawas Utara	66,40	66,50	66,54	66,58	66,77
21. Padang Lawas	66,01	66,31	66,40	66,50	66,69
22. Labuhan Batu Selatan	68,06	68,09	68,11	68,14	68,39
23. Labuhan Batu Utara	68,50	68,70	68,80	68,91	69,09
24. Nias Utara	68,49	68,59	68,68	68,77	68,98
25. Nias Barat	67,64	67,94	68,10	68,28	68,50
26. Kota Sibolga	67,40	67,70	67,87	68,05	68,36
27. Kota Tanjung Balai	61,40	61,90	62,09	62,28	62,60
28. Kota Pematang Siantar	71,69	72,29	72,46	72,63	72,93
29. Kota Tebing Tinggi	70,04	70,14	70,21	70,28	70,47
30. Kota Medan	72,18	72,28	72,34	72,40	72,64
31. Kota Binjai	71,39	71,59	71,67	71,75	71,95
32. Kota Padang Sidempuan	68,27	68,32	68,37	68,41	68,73
33. Kota Gunungsitoli	70,19	70,29	70,36	70,42	70,67
<b>Sumatera Utara</b>	<b>68,04</b>	<b>68,29</b>	<b>68,33</b>	<b>68,37</b>	<b>68,61</b>

Sumber : BPS Provinsi Sumatera Utara

Source : BPS – Statistics of Sumatera Utara Province

**Tabel 13.1.12** Perkiraan Angka Harapan Lama Sekolah Menurut Kabupaten/Kota di Sumatera Utara (tahun), 2014-2018  
*Table Estimation of Expected Years of Schooling by Regency/City in Sumatera Utara (year), 2014-2018*

Kabupaten/Kota Regency/City	Tahun/Year				
	2014	2015	2016	2017	2018
(1)	(2)	(3)	(4)	(5)	(6)
1. Nias	11,45	11,77	12,09	12,12	12,13
2. Mandailing Natal	12,57	12,77	12,78	12,99	13,15
3. Tapanuli Selatan	13,04	13,06	13,07	13,08	13,10
4. Tapanuli Tengah	12,21	12,40	12,45	12,65	12,66
5. Tapanuli Utara	13,14	13,19	13,61	13,65	13,66
6. Toba Samosir	13,16	13,18	13,19	13,25	13,26
7. Labuhan Batu	12,56	12,57	12,58	12,59	12,60
8. Asahan	12,15	12,49	12,52	12,53	12,56
9. Simalungun	12,63	12,69	12,70	12,71	12,75
10. Dairi	12,05	12,80	12,84	13,06	13,07
11. Karo	11,89	12,22	12,65	12,71	12,73
12. Deli Serdang	12,11	12,52	12,69	12,90	13,32
13. Langkat	12,69	12,70	12,71	12,72	12,75
14. Nias Selatan	11,48	11,96	11,97	11,98	12,20
15. Humbang Hasundutan	13,13	13,15	13,21	13,24	13,25
16. Pakpak Bharat	13,78	13,80	13,81	13,82	13,83
17. Samosir	13,39	13,41	13,42	13,43	13,44
18. Serdang Bedagai	12,29	12,31	12,54	12,55	12,57
19. Batu Bara	11,94	11,96	12,34	12,49	12,52
20. Padang Lawas Utara	11,84	11,87	12,30	12,41	12,42
21. Padang Lawas	12,90	12,91	12,92	12,99	13,00
22. Labuhan Batu Selatan	11,88	12,73	12,94	12,95	12,97
23. Labuhan Batu Utara	11,80	12,12	12,54	12,79	12,80
24. Nias Utara	11,86	12,40	12,41	12,57	12,58
25. Nias Barat	11,87	12,33	12,60	12,61	12,66
26. Kota Sibolga	12,76	13,10	13,11	13,12	13,13
27. Kota Tanjung Balai	12,25	12,40	12,41	12,44	12,47
28. Kota Pematang Siantar	13,97	13,99	14,00	14,01	14,02
29. Kota Tebing Tinggi	12,04	12,23	12,65	12,66	12,68
30. Kota Medan	13,69	13,97	14,06	14,45	14,72
31. Kota Binjai	13,00	13,56	13,57	13,58	13,59
32. Kota Padang Sidempuan	13,95	14,48	14,49	14,50	14,51
33. Kota Gunungsitoli	13,28	13,65	13,66	13,69	13,71
<b>Sumatera Utara</b>	<b>12,61</b>	<b>12,82</b>	<b>13,00</b>	<b>13,10</b>	<b>13,14</b>

Sumber : BPS Provinsi Sumatera Utara

Source BPS – Statistics of Sumatera Utara Province

**Tabel 13.1.13** Perkiraan Angka Rata-Rata Lama Sekolah Menurut Kabupaten/Kota di Sumatera Utara (tahun), 2014-2018

Table

*Estimation of Mean Years of Schooling by Regency/City in Sumatera Utara (year), 2014-2018*

Kabupaten/Kota Regency/City	Tahun/Year				
	2014	2015	2016	2017	2018
(1)	(2)	(3)	(4)	(5)	(6)
1. Nias	4,75	4,76	4,92	4,93	4,94
2. Mandailing Natal	7,54	7,63	7,89	8,00	8,11
3. Tapanuli Selatan	8,22	8,27	8,35	8,67	8,70
4. Tapanuli Tengah	7,55	8,02	8,03	8,28	8,29
5. Tapanuli Utara	9,05	9,31	9,32	9,46	9,65
6. Toba Samosir	9,83	10,08	10,09	10,1	10,34
7. Labuhan Batu	8,68	8,75	8,78	9,01	9,04
8. Asahan	7,98	8,32	8,33	8,46	8,47
9. Simalungun	8,70	8,80	8,86	8,95	9,18
10. Dairi	8,59	8,69	8,70	8,90	9,15
11. Karo	9,33	9,50	9,51	9,54	9,55
12. Deli Serdang	9,46	9,48	9,68	9,70	9,92
13. Langkat	7,85	7,92	8,18	8,51	8,52
14. Nias Selatan	4,64	4,64	4,65	4,95	5,20
15. Humbang Hasundutan	8,88	8,90	8,91	9,10	9,28
16. Pakpak Bharat	8,39	8,45	8,46	8,47	8,48
17. Samosir	8,57	8,84	8,94	8,95	9,14
18. Serdang Bedagai	8,04	8,08	8,34	8,35	8,51
19. Batu Bara	7,72	7,74	7,75	7,83	7,84
20. Padang Lawas Utara	8,44	8,91	8,92	8,93	9,06
21. Padang Lawas	8,16	8,40	8,41	8,43	8,67
22. Labuhan Batu Selatan	8,67	8,68	8,69	8,70	8,71
23. Labuhan Batu Utara	8,27	8,31	8,33	8,34	8,35
24. Nias Utara	6,05	6,06	6,07	6,08	6,09
25. Nias Barat	5,73	5,74	5,77	5,78	6,00
26. Kota Sibolga	9,83	9,85	9,86	9,87	9,91
27. Kota Tanjung Balai	9,03	9,12	9,13	9,14	9,24
28. Kota Pematang Siantar	10,70	10,73	10,75	11,06	11,08
29. Kota Tebing Tinggi	10,05	10,06	10,07	10,09	10,24
30. Kota Medan	10,88	11,00	11,18	11,25	11,37
31. Kota Binjai	9,77	10,28	10,28	10,58	10,75
32. Kota Padang Sidempuan	10,13	10,47	10,48	10,56	10,63
33. Kota Gunungsitoli	8,17	8,18	8,20	8,40	8,41
<b>Sumatera Utara</b>	<b>8,93</b>	<b>9,03</b>	<b>9,12</b>	<b>9,25</b>	<b>9,34</b>

Sumber : BPS Provinsi Sumatera Utara

Source : BPS – Statistics of Sumatera Utara Province

**Tabel 13.1.14** Perkiraan Angka Pengeluaran Per kapita Riil yang Disesuaikan Menurut Kabupaten/Kota di Sumatera Utara (Rp.000), 2014-2018  
*Table* **Estimation of Adjusted Real Per Capita Expenditure by Regency/City in Sumatera Utara (Rp.000), 2014-2018**

Kabupaten/Kota <i>Regency/City</i>	Tahun/Year				
	2014	2015	2016	2017	2018
(1)	(2)	(3)	(4)	(5)	(6)
1. Nias	5 980	6 234	6 409	6 629	6 941
2. Mandailing Natal	9 040	9 096	9 237	9 385	9 653
3. Tapanuli Selatan	10 593	10 623	10 821	10 955	11 209
4. Tapanuli Tengah	9 489	9 555	9 694	9 852	10 067
5. Tapanuli Utara	10 964	11 079	11 242	11 407	11 607
6. Toba Samosir	11 250	11 535	11 687	11 846	12 095
7. Labuhan Batu	10 325	10 356	10 559	10 760	11 053
8. Asahan	9 988	10 067	10 288	10 477	10 735
9. Simalungun	10 597	10 728	10 855	11 055	11 311
10. Dairi	9 642	9 708	10 190	10 395	10 492
11. Karo	11 548	11 800	11 925	12 059	12 367
12. Deli Serdang	11 065	11 359	11 683	11 891	12 132
13. Langkat	10 062	10 364	10 567	10 784	11 088
14. Nias Selatan	6 329	6 454	6 647	6 792	6 941
15. Humbang Hasundutan	6 736	6 889	7 135	7 412	7 630
16. Pakpak Bharat	7 364	7 496	7 641	7 913	8 099
17. Samosir	7 667	7 698	7 813	8 163	8 348
18. Serdang Bedagai	10 042	10 110	10 246	10 551	10 737
19. Batu Bara	9 370	9 692	9 886	10 084	10 385
20. Padang Lawas Utara	9 171	9 363	9 600	9 737	9 912
21. Padang Lawas	7 910	7 955	8 094	8 445	8 772
22. Labuhan Batu Selatan	10 111	10 319	10 712	10 892	11 280
23. Labuhan Batu Utara	11 147	11 201	11 278	11 510	11 730
24. Nias Utara	5 580	5 627	5 770	5 835	6 041
25. Nias Barat	5 156	5 207	5 391	5 594	5 817
26. Kota Sibolga	10 623	10 765	11 034	11 221	11 405
27. Kota Tanjung Balai	10 133	10 326	10 577	10 778	11 102
28. Kota Pematang Siantar	11 204	11 388	11 878	12 106	12 290
29. Kota Tebing Tinggi	10 918	11 393	11 747	12 055	12 434
30. Kota Medan	13 984	14 191	14 393	14 613	14 845
31. Kota Binjai	10 058	10 098	10 342	10 487	10 750
32. Kota Padang Sidempuan	9 623	9 668	10 198	10 464	10 795
33. Kota Gunungsitoli	6 685	6 742	6 963	7 300	7 639
<b>Sumatera Utara</b>	<b>9 391</b>	<b>9 563</b>	<b>9 744</b>	<b>10 036</b>	<b>10 391</b>

Sumber : BPS Provinsi Sumatera Utara

Source : BPS – Statistics of Sumatera Utara Province

# LAMPIRAN

## / APPENDICES

- Undang-Undang Nomor 16 Tahun 1997 Tentang Statistik *Law of the Republic of Indonesia Number 16 of 1997 on Statistics*
- Alamat BPS Republik Indonesia, BPS Propinsi Sumatera Utara, dan BPS Kabupaten/Kota di Propinsi Sumatera Utara  
*Address of BPS-Statistics of Republic of Indonesia, BPS-Statistics of Sumatera Utara Province, and BPS-Statistics of Regency/City in Sumatera Utara Province*



<https://samosirkab.bps.go.id>



UNDANG-UNDANG REPUBLIK INDONESIA  
NOMOR 16 TAHUN 1997  
TENTANG STATISTIK

DENGAN RAHMAT TUHAN YANG MAHA ESA  
PRESIDEN REPUBLIK INDONESIA

- Menimbang :
- i. bahwa statistik penting artinya bagi perencanaan pelaksanaan, pemantauan, dan evaluasi penyelenggara berbagai kegiatan di segenap aspek kehidupan bermasyarakat, berbangsa, dan bernegara dalam pembangunan nasional sebagai pengamalan Pancasila, untuk memajukan kesejahteraan rakyat dalam rangka mencapai cita-cita bangsa sebagaimana tercantum dalam pembukaan Undang-Undang Dasar 1945;
  - ii. bahwa dengan memperhatikan pentingnya peranan statistik tersebut, diperlukan langkah-langkah untuk mengatur penyelenggaraan statistik nasional terpadu dalam rangka mewujudkan Sistem Statistik Nasional yang andal, efektif, dan efisien;
  - ii. bahwa Undang-Undang nomor 6 Tahun 1960 tentang Sensus dan Undang-Undang nomor 7 tahun 1960 tentang Statistik pada saat ini tidak sesuai lagi dengan perkembangan keadaan, tuntutan masyarakat dan kebutuhan pembangunan nasional;
  - i. bahwa berdasarkan pertimbangan sebagaimana dimaksud dalam huruf v a, b, dan c di atas, dipandang perlu membentuk Undang-Undang tentang Statistik yang baru;

Mengingat : Pasal ayat (1) dan Pasal 20 (1) Undang-Undang Dasar 1945

Dengan persetujuan

DEWAN PERWAKILAN RAKYAT REPUBLIK INDONESIA

MEMUTUSKAN

Menetapkan : UNDANG-UNDANG TENTANG STATISTIK

BAB 1  
KETENTUAN UMUM

Pasal 1

Dalam Undang - Undang ini yang dimaksud dengan :

1. Statistik adalah data yang diperoleh dengan cara pengumpulan, pengolahan, penyajian dan analisis serta sebagai sistem yang mengatur terkaitan antara unsur dalam penyelenggaraan statistik.
2. Data adalah informasi yang berupa angka tentang karakteristik (ciri-ciri khusus) suatu populasi.
3. Sistem Statistik Nasional adalah suatu tatanan yang terdiri atas unsur-unsur yang secara teratur saling berkaitan, sehingga membentuk totalitas dalam penyelenggaraan statistik.
4. Kegiatan statistik adalah tindakan yang meliputi upaya penyediaan dan penyebarluasan data, upaya pengembangan ilmu statistik dan upaya yang mengarah pada berkembangnya sistem statistik nasional.
5. Statistik dasar adalah tindakan yang pemanfaatannya ditujukan untuk keperluan yang bersifat luas, baik bagi pemerintah maupun masyarakat, yang memiliki ciri-ciri lintas sektoral berskala nasional, makro dan yang penyelenggaraannya menjadi penanggung jawab Badan.
6. Statistik sektoral adalah statistik yang pemanfaatannya ditujukan untuk memenuhi kebutuhan instansi tertentu dalam rangka penyelenggaraan tugas-tugas pemerintahan dan pembangunan yang merupakan tugas pokok instansi yang bersangkutan.
7. Statistik khusus adalah statistik yang pemanfaatannya ditujukan untuk memenuhi kebutuhan spesifik dunia usaha, pendidikan sosial budaya, dan kepentingan lain dalam kehidupan masyarakat, penyelenggaraannya dilakukan oleh lembaga organisasi, perorangan, dan atau unsur masyarakat lainnya.
8. Sensus adalah cara pengumpulan data yang dilakukan melalui pencacahan semua unit populasi di seluruh wilayah Republik Indonesia untuk memperoleh karakteristik suatu populasi pada saat tertentu.
9. Survei adalah cara pengumpulan data yang dilakukan melalui pencacahan sampel untuk memperkirakan karakteristik suatu populasi pada saat tertentu.
10. Kompilasi produk administrasi adalah cara Pengumpulan, Pengolahan, Penyajian, dan Analisis data yang didasarkan pada catatan administrasi yang ada pada pemerintah dan atau masyarakat.
11. Badan adalah Badan Pusat Statistik.
12. Populasi adalah keseluruhan unit yang menjadi objek kegiatan statistik baik yang berupa instansi pemerintah, lembaga, organisasi, orang, benda, maupun obyek lainnya.
13. Sampel adalah unit populasi yang menjadi objek penelitian untuk memperkirakan karakteristik suatu populasi.
14. Sinopsis adalah suatu ikhtisar penyelenggaraan statistik .
15. Penyelenggaraan kegiatan statistik adalah instansi pemerintah, lembaga, organisasi, perorangan, dan atau unsur masyarakat lainnya.
16. Petugas statistik adalah orang yang diberi tugas oleh penyelenggara kegiatan statistik untuk melaksanakan pengumpulan data, baik melalui wawancara, pengukuran, maupun cara lain terhadap obyek kegiatan statistik.
17. Responden adalah instansi pemerintah, lembaga, organisasi, orang, dan atau unsur masyarakat lainnya yang ditentukan sebagai obyek kegiatan Statistik.

BAB II  
ASAS, ARAH DAN TUJUAN

Pasal 2

Selain berlandaskan asas-asas pembangunan nasional Undang-Undang ini juga berasaskan :

- a) Keterpaduan
- b) Keakuratan, dan

c) Kemutakhiran

Pasal 3

Kegiatan statistik diarahkan untuk :

- a) Mendukung pembangunan nasional
- b) Mengembangkan Sistem Statistik Nasional yang andal, efektif, dan efisien;
- c) Meningkatkan kesadaran masyarakat akan arti dan kegunaan statistik, dan
- d) Mendukung pengembangan ilmu pengetahuan dan teknologi.

Pasal 4

Kegiatan Statistik bertujuan untuk menyediakan data statistik yang lengkap, akurat dan mutakhir dalam rangka mewujudkan Sistem Statistik Nasional yang andal, efektif, dan efisien guna mendukung pembangunan nasional.

BAB III  
JENIS STATISTIK DAN CARA PENGUMPULAN DATA

Bagian pertama  
Jenis Statistik

Pasal 5

Berdasarkan tujuan pemanfaatannya, jenis statistik terdiri dari :

- a) Statistik dasar ;
- b) Statistik sektoral ; dan
- c) Statistik khusus

Pasal 6

1. Statistik dasar dan statistik sektoral terbuka pemanfaatannya untuk umum kecuali ditentukan lain oleh peraturan perundang-undangan yang berlaku.
2. Setiap orang memiliki kesempatan yang sama untuk mengetahui dan memanfaatkan statistik khusus dengan tetap memperhatikan hak seseorang atau lembaga yang dilindungi undang - undang.

Bagian Kedua  
Cara Pengumpulan Data

Pasal 7

Statistik diselenggarakan melalui pengumpulan data yang dilakukan dengan cara :

- a) Sensus
- b) Survei
- c) Kompilasi produk administrasi, dan
- d) Cara lain dengan perkembangan ilmu pengetahuan dan teknologi

Pasal 8

1. Sensus sebagaimana dimaksud dalam pasal 7 huruf a diselenggarakan sekurang-kurangnya sekali dalam 10 ( sepuluh ) tahun oleh Badan, yang meliputi :
  - a) Sensus Penduduk ;
  - b) Sensus Pertanian ; dan
  - c) Sensus Ekonomi

2. Penerapan tahun penyelenggaraan dan perubahan jenis sensus sebagaimana dimaksud dalam ayat (1) diatur lebih lanjut dengan peraturan pemerintah.

Pasal 9

1. Survei sebagaimana dimaksud dalam pasal 7 huruf b diselenggarakan secara berkala dan sewaktu-waktu untuk memperoleh data yang rinci.
2. Survei antara sensus dilakukan pada pertengahan 2 (dua) sensus sejenis untuk menjembatani 2 (dua) sensus tersebut.

Pasal 10

1. Kompilasi produk administrasi sebagaimana dimaksud dalam pasal 7 huruf c dilaksanakan dengan memanfaatkan berbagai dokumen produk administrasi.
2. Hasil kompilasi produk administrasi milik instansi pemerintah terbuka pemanfaatannya untuk umum kecuali ditentukan lain oleh peraturan perundang-undangan yang berlaku.
3. Setiap orang mempunyai kesempatan yang sama untuk mengetahui dan memanfaatkan hasil kompilasi produk administrasi milik lembaga, organisasi, perorangan, dan atau unsur masyarakat lainnya dengan tetap memperhatikan hak seseorang atau lembaga yang dilindungi undang-undang.

BAB IV  
PENYELENGGARAAN STATISTIK

Bagian Pertama  
Statistik Dasar

Pasal 11

1. Statistik dasar diselenggarakan oleh Badan.
2. Dalam menyelenggarakan statistik dasar sebagaimana dimaksud dalam ayat (1), Badan memperoleh data dengan cara :
  - a) Sensus
  - b) Survei
  - c) Kompilasi Produk Administrasi ; dan
  - d) Cara lain dengan perkembangan ilmu pengetahuan dan teknologi.

Bagian Kedua  
Statistik Sektorial

Pasal 12

1. Statistik sektorial diselenggarakan oleh instansi pemerintah sesuai lingkup tugas dan fungsinya, secara mandiri atau bersama dengan Badan.
2. Dalam menyelenggarakan Statistik sektorial instansi pemerintah memperoleh data dengan cara :
  - a) Survei
  - b) Kompilasi produk administrasi ; dan
  - c) Cara lain sesuai dengan perkembangan ilmu pengetahuan dan teknologi.
3. Statistik sektorial harus diselenggarakan bersama dengan Badan apabila Statistik tersebut hanya dapat diperoleh dengan cara sensus dan dengan jangkauan populasi berskala nasional.

4. Hasil statistik sektoral yang diselenggarakan sendiri oleh instansi pemerintah wajib diserahkan kepada Badan.

Bagian Ketiga  
Statistik Khusus

Pasal 13

1. Statistik khusus diselenggarakan oleh masyarakat baik lembaga, organisasi, perorangan maupun unsur masyarakat lainnya secara mandiri atau bersama dengan Badan.
2. Dalam menyelenggarakan statistik khusus sebagaimana dimaksud dalam ayat (1) masyarakat memperoleh data dengan cara :
  - a) Survei
  - b) Kompilasi produk administrasi dan
  - c) Cara lain sesuai dengan perkembangan ilmu pengetahuan dan teknologi

Pasal 14

1. Dalam rangka pengembangan Sistem Statistik Nasional, masyarakat sebagaimana dimaksud dalam pasal 13 ayat (1) wajib memberitahukan sinopsis kegiatan statistik yang telah selesai diselenggarakannya kepada Badan.
2. Sinopsis sebagaimana dimaksud dalam ayat (1) memuat :
  - a) Judul
  - b) Wilayah kegiatan Statistik
  - c) Obyek populasi
  - d) Jumlah Reponden
  - e) Waktu pelaksanaan
  - f) Metode statistik
  - g) Nama dan alamat penyelenggara, dan
  - h) Abstrak
3. Penyampaian pemberitahuan sinopsis dapat dilakukan melalui pos, jaringan komunikasi data, atau cara penyampaian lainnya yang dianggap mudah bagi penyelenggara kegiatan statistik.
4. Kewajiban pemberitahuan sinopsis sebagaimana dimaksud dalam ayat (1), tidak berlaku bagi statistik untuk memenuhi kebutuhan intern.

BAB V  
PENGUMUMAN DAN PENYEBARLUASAN

Pasal 15

1. Badan berwenang mengumumkan hasil statistik yang diselenggarakannya.
2. Pengumuman hasil statistik dimuat dalam berita resmi statistik.

Pasal 16

Badan menyebarluaskan hasil statistik yang diselenggarakannya.

BAB VI  
KOORDINASI DAN KERJA SAMA

Pasal 17

1. Koordinasi dan kerjasama penyelenggaraan statistik dilakukan oleh badan dengan instansi pemerintah dan masyarakat ditingkat pusat dan daerah.

2. Dalam rangka mewujudkan dan mengembangkan Sistem Statistik Nasional, Badan bekerja sama dengan instansi pemerintah dan masyarakat untuk membangun pembakuan konsep definisi, klasifikasi dan ukuran-ukuran.
3. Koordinasi dan kerjasama sebagaimana dimaksud dalam ayat (1) dilaksanakan atas dasar kemitraan dan dengan tetap mengantisipasi serta menerapkan perkembangan ilmu pengetahuan dan teknologi.
4. Ketentuan mengenai tata cara dan lingkup koordinasi dan kerjasama penyelenggaraan statistik antara Badan instansi pemerintah dan masyarakat diatur lebih lanjut dengan keputusan presiden.

Pasal 18

1. Kerjasama penyelenggaraan statistik dapat juga dilakukan oleh Badan, instansi pemerintah dan atau masyarakat dengan lembaga internasional, negara asing, atau lembaga swasta asing sesuai dengan peraturan perundang-undangan yang berlaku.
2. Kerjasama penyelenggaraan statistik sebagaimana dimaksud dalam ayat (1) didasarkan pada prinsip bahwa penyelenggara utama adalah badan, instansi pemerintah, atau masyarakat Indonesia.

BAB VII  
HAK DAN KEWAJIBAN

Bagian Pertama  
Penyelenggara Kegiatan Statistik

Pasal 19

Penyelenggara kegiatan Statistik berhak memperoleh keterangan responden mengenai karakteristik setiap unit populasi yang menjadi obyek.

Pasal 20

Penyelenggara kegiatan Statistik wajib memberikan kesempatan yang sama kepada masyarakat untuk mengetahui dan memperoleh manfaat dari statistik yang tersedia, sesuai dengan ketentuan peraturan perundang-undangan yang berlaku.

Pasal 21

Penyelenggara kegiatan statistik wajib menjamin kerahasiaan keterangan yang diperoleh dari responden.

Bagian Kedua  
Petugas Statistik

Pasal 22

Setiap petugas statistik Badan berhak memasuki wilayah kerja yang telah ditentukan untuk memperoleh keterangan yang diperlukan.

Pasal 23

Setiap petugas statistik wajib menyampaikan hasil pelaksanaan Statistik sebagaimana adanya.

Pasal 24

Ketentuan mengenai jaminan kerahasiaan keterangan sebagaimana dimaksud dalam pasal 21 berlaku juga bagi petugas Statistik.

Pasal 25

Setiap petugas Statistik harus memperlihatkan surat tugas dan atau tanda pengenal, serta wajib memperhatikan nilai-nilai agama, adat-istiadat setempat, tatakrama, dan ketertiban umum.

Bagian Ketiga  
Responden

Pasal 26

1. Setiap orang berhak menolak untuk dijadikan responden, kecuali dalam penyelenggaraan statistik dasar oleh Badan.
2. Setiap responden berhak menolak petugas Statistik yang tidak dapat memenuhi ketentuan sebagaimana dimaksud dalam pasal 25.

Pasal 27

Setiap responden wajib memberikan keterangan yang dapat diperlukan dalam penyelenggaraan Statistik dasar oleh Badan.

BAB VIII  
KELEMBAGAAN

Pasal 28

1. Pemerintah membentuk Badan yang berada di bawah dan bertanggung jawab langsung kepada Presiden.
2. Badan mempunyai perwakilan wilayah di daerah yang merupakan Instansi Vertikal
3. Ketentuan mengenai tugas, fungsi, susunan organisasi, dan tata kerja Badan, sebagaimana dimaksud dalam ayat (1) dan ayat (2), diatur lebih lanjut dengan keputusan Presiden.

Pasal 29

1. Pemerintah membentuk Forum Masyarakat Statistik yang bertugas memberikan saran dan pertimbangan dibidang Statistik kepada Badan.
2. Forum sebagaimana dimaksud dalam ayat (1) bersifat non struktural dan independen yang anggotanya terdiri atas unsur pemerintah, pakar, praktisi, dan tokoh masyarakat.

Pasal 30

1. Instansi pemerintah dapat membentuk satuan organisasi di lingkungannya untuk melaksanakan statistik sektoral.
2. Ketentuan mengenai tugas, fungsi, susunan organisasi, dan tata kerja satuan organisasi sebagaimana dimaksud dalam ayat (1) diatur oleh instansi yang bersangkutan.

BAB IX  
PEMBINAAN

Pasal 31

Badan bekerja sama dengan instansi pemerintah dan unsur masyarakat melakukan pembinaan terhadap penyelenggara kegiatan statistik dan masyarakat, agar lebih meningkatkan kontribusi dan apresiasi masyarakat terhadap statistik, mengembangkan Sistem Statistik Nasional, dan mendukung pembangunan nasional.

Pasal 32

Dalam rangka pembinaan sebagaimana dimaksud dalam Pasal 31, Badan melakukan upaya-upaya sebagai berikut :

- a) Meningkatkan kemampuan sumber daya manusia dalam penyelenggaraan statistik;
- b) Mengembangkan statistik sebagai ilmu;



- c) Meningkatkan penguasaan ilmu pengetahuan dan teknologi yang dapat mendukung penyelenggaraan statistik;
- d) Mewujudkan kondisi yang mendukung terbentuknya pembakuan dan pengembangan konsep, definisi, klasifikasi, dan ukuran-ukuran dalam kerangka semangat kerja sama dengan para penyelenggara kegiatan statistik lainnya;
- e) Mengembangkan sistem informasi statistik;
- f) Meningkatkan penyebaran informasi statistik;
- g) Meningkatkan kemampuan penggunaan dan pemanfaatan hasil statistik untuk mendukung pembangunan nasional; dan
- h) Meningkatkan kesadaran masyarakat akan arti dan kegunaan statistik.

Pasal 33

Pelaksanaan pembinaan sebagaimana dimaksud dalam Pasal 31 diatur lebih lanjut dengan Peraturan Pemerintah.

**BAB X**  
**KETENTUAN PIDANA**

Pasal 34

Setiap orang yang tanpa hak menyelenggarakan sensus sebagaimana dimaksud dalam pasal 11 ayat (2) huruf a, dipidana dengan pidana penjara paling lama 2 (dua) tahun dan denda paling banyak Rp. 50.000.000,- (Lima puluh juta rupiah).

Pasal 35

Setiap orang yang dengan sengaja melanggar ketentuan sebagaimana dimaksud dalam pasal 11 ayat 14 ayat (1), dipidana dengan pidana kurungan paling lama (1) tahun atau denda paling banyak Rp 25.000.000,- (Dua puluh lima juta rupiah).

Pasal 36

1. Penyelenggara kegiatan Statistik yang dengan sengaja dan tanpa alasan yang sah tidak memenuhi kewajiban sebagaimana dimaksud dalam pasal 20, dipidana dengan pidana kurungan paling lama 1 (satu) tahun dan denda paling banyak Rp 25.000.000,- (Dua puluh lima juta rupiah).
2. Penyelenggara kegiatan Statistik yang dengan sengaja melanggar ketentuan sebagaimana dimaksud dalam pasal 21, dipidana dengan pidana penjara paling lama 5 (lima) tahun dan denda paling banyak Rp 100.000.000,- (Seratus juta rupiah).

Pasal 37

Petugas Statistik dengan sengaja melanggar ketentuan sebagaimana dimaksud dalam pasal 24, dipidana dengan pidana penjara paling lama 1(satu) tahun 6 (enam) bulan dan denda paling banyak Rp 15.000.000,- (Lima belas juta rupiah).

Pasal 38

Responden yang dengan sengaja melanggar ketentuan sebagaimana dimaksud dalam pasal 27, dipidana dengan pidana penjara paling lama 1 (satu) tahun 6 (enam) bulan dan denda paling banyak Rp 25.000.000 (Dua puluh lima juta rupiah).

Pasal 39

Setiap orang yang sengaja dan tanpa alasan yang sah mencegah, menghalang-halangi atau menggagalkan jalannya penyelenggaraan Statistik yang dilakukan oleh penyelenggara kegiatan Statistik dasar atau sektoral, dipidana dengan pidana penjara paling lama 5 (lima) tahun dan denda paling banyak Rp 100.000.000 (Seratus juta rupiah).

Pasal 40

1. Tindak pidana sebagaimana dimaksud dalam pasal 34, pasal 36 ayat (2), pasal 37, pasal 38, dan pasal 39 adalah kejahatan.
2. Tindak pidana sebagaimana dimaksud dalam pasal 35 dan pasal 36 ayat (1) adalah pelanggaran.

BAB XI  
KETENTUAN PERALIHAN

Pasal 41

Semua peraturan pelaksanaan Undang-Undang nomor 6 tahun 1960 tentang sensus dan undang-undang nomor 7 tentang statistik dinyatakan tetap berlaku sepanjang tidak bertentangan atau belum diganti dengan yang baru berdasarkan undang-undang ini.

BAB XII  
KETENTUAN PENUTUP

Pasal 42

Pada saat mulai berlakunya undang-undang ini, maka undang-undang nomor 6 tahun 1960 tentang sensus dan undang-undang nomor 7 tahun 1960 tentang Statistik dinyatakan tidak berlaku.

Pasal 43

Undang-Undang ini mulai berlaku pada tanggal diundangkan.  
Agar setiap orang dapat mengetahuinya, memerintahkan pengundangan undang-undang ini dengan penempatannya dalam Lembaran Negara Republik Indonesia.

Disahkan di: Jakarta  
Pada tanggal: 19 Mei 1997  
PRESIDEN REPUBLIK  
INDONESIA

Ttd

SOEHARTO

Diundangkan di : Jakarta  
Pada tanggal : 19 Mei 1997  
MENTERI NEGARA SEKRETARIS NEGARA  
REPUBLIK INDONESIA

Ttd

MOERDIONO

LEMBARAN NEGARA REPUBLIK INDONESIA TAHUN 1997 NOMOR 39

Salinan sesuai dengan salinan aslinya  
SEKRETARIS KABINET RI  
Kepala Biro Hukum  
Dan Perundang-undangan

Salinan sesuai dengan salinan aslinya  
BIRO PUSAT STATISTIK  
Kepala Biro Kepegawaian  
Dan Organisasi

Ttd

Ttd

LAMBOCK V. NAHATTANDS

PIETOJO, MSA

---

PENJELASAN ATAS  
UNDANG-UNDANG REPUBLIK INDONESIA  
NOMOR 16 TAHUN 1997  
TENTANG STATISTIK

UMUM

Undang-undang nomor 6 tahun 1960 tentang sensus dan undang-undang nomor 7 tahun 1960 tentang Statistik sudah tidak sesuai lagi dan tidak dapat menampung berbagai perkembangan keadaan, tuntutan masyarakat dan kebutuhan pembangunan nasional. Kondisi kehidupan bangsa dan tingkat perkembangan ilmu pengetahuan dan teknologi, saat kedua undang-undang tersebut diundangkan sangat jauh berbeda dengan keadaan sekarang.

Selama lebih dari tiga puluh tahun ini telah terjadi perubahan mendasar yang mempengaruhi penyelenggaraan statistik. *Pertama*, meningkatnya kesejahteraan masyarakat sebagai hasil dari pembangunan nasional menyebabkan data Statistik yang dibutuhkan masyarakat semakin beragam. *Kedua*, ragam data yang pada awal tahun enam puluhan cukup dikumpulkan oleh Biro Pusat Statistik (BPS), sekarang memerlukan keterlibatan penyelenggara kegiatan Statistik lainnya di luar Badan. *Ketiga*, kemajuan ilmu pengetahuan dan teknologi yang berdampak pada perkembangan kegiatan statistik. *Keempat*, adanya perubahan lingkungan strategis, seperti era globalisasi yang antara lain ditandai oleh keterbukan, meningkatnya persaingan, pesatnya arus informasi statistik, dan semakin besarnya peranan statistik baik bagi pemerintah maupun masyarakat. Keempat perubahan tersebut mengakibatkan penyelenggaraan statistik memerlukan pengaturan yang lebih memadai untuk dapat menjamin terhindar duplikasi, kemudahan akses oleh pengguna data, kepastian hukum bagi penyelenggara kegiatan Statistik, dan perlindungan kepada responden. Prinsip pokok yang harus diterapkan dan dipegang teguh dalam penyelenggaraan Statistik adalah asas-asas pembangunan Nasional yang meliputi asas keimanan dan ketakwaan terhadap Tuhan Yang Maha Esa, asas manfaat, asas Demokrasi Pancasila, asas adil dan merata, asas keseimbangan, keserasian, dan keselarasan dalam perikehidupan, asas hukum, asas kemandirian, asas kejuangan, serta asas ilmu pengetahuan dan teknologi. Dalam pelaksanaannya, Undang-Undang ini juga berasaskan keterpaduaan, keakuratan, dan kemutakhiran, agar dapat menyediakan data statistik yang andal dan terpercaya.

Pengertian Statistik dalam Undang-Undang ini adalah luas, baik tatistik sebagai data atau informasi, maupun sebagai ilmu yang mempelajari cara pengumpulan, pengolahan, penyajian, dan analisis data. Ketiga pengertian tentang Statistik tersebut menjadi landasan penyelenggaraan Statistik dalam mendukung pembangunan nasional. Undang-Undang ini menetapkan jenis Statistik berdasarkan tujuan kemanfaatannya serta mengatur lingkup tugas dan fungsi para penyelenggara kegiatan Statistik.

Berdasarkan tujuan pemanfaatannya, jenis statistik terdiri atas tatistik dasar, Statistik sektoral dan Statistik khusus. Pengaturan lingkup tugas dan fungsi para penyelenggara kegiatan Statistik baik pemerintah maupun masyarakat ; Kedua menjamin kepentingan masyarakat pengguna Statistik atas nilai informasi yang diperolehnya. Ketiga, mengupayakan koordinasi dan kerjasama agar kegiatan yang dilakukan oleh berbagai pihak berjalan secara efektif dan efisien, tidak terjadi duplikasi, serta saling mengisi dan saling memperkuat ; dan Keempat, mengantisipasi perkembangan kemajuan ilmu pengetahuan dan teknologi yang berdampak pada penyelenggaraan statistik.

Badan sebagai instansi pemerintah yang mandiri berwenang mengumumkan hasil Statistik yang diselenggarakannya secara teratur dan transparan melalui Berita Resmi Statistik. Kesahihan seluruh hasil Statistik yang diumumkan tersebut sepenuhnya menjadi tanggung jawab Badan.

Koordinasi dan kerjasama yang diatur dalam Undang-Undang ini menjadi sangat penting untuk dapat dikembangkan antara Badan dengan instansi pemerintah, lembaga, organisasi, perorangan, dan atau unsur masyarakat lainnya, serta kerjasama dengan lembaga asing yang bergerak dalam kegiatan Statistik. Makin beranekaragamnya informasi Statistik yang berkembang dengan kebutuhan dan kemajuan kehidupan bangsa serta ilmu pengetahuan dan teknologi, maka pembakuan konsep, definisi, klasifikasi, dan ukuran-ukuran perlu memperoleh perhatian secara seksama.

Hak dan kewajiban penyelenggara kegiatan statistik, petugas statistik, responden, dan pengguna data statistik diatur secara seimbang. Sejalan dengan hal tersebut, sanksi terhadap pelanggaran norma yang ada dalam penyelenggara statistik ditetapkan dengan maksud memberikan perlindungan bagi pihak yang dirugikan.

Badan mempunyai perwakilan wilayah di daerah yang merupakan instansi vertikal, satuan organisasi di lingkungan instansi pemerintah yang melaksanakan statistik sektoral harus mengadakan koordinasi dengan Badan dalam menerapkan keseragaman konsep, definisi, klasifikasi, dan ukura-ukuran yang telah dibakukan. Untuk mengoptimalkan penyelenggaraan Statistik, Badan memperoleh saran dan mempertimbangkan Forum Statistik yang anggotanya terdiri atas unsur pemerintah, pakar, praktisi, dan tokoh masyarakat.

Badan melakukan pembinaan terhadap penyelenggara kegiatan Statistik dan masyarakat umumnya untuk meningkatkan kontribusi dalam mendukung pembangunan nasional, mengembangkan Sistem Statistik Nasional, dan meningkatkan kesadaran masyarakat baik sebagai responden maupun pengguna data Statistik akan arti dan kegunaan Statistik. Dalam pelaksanaannya, Badan bekerjasama dengan instansi pemerintah dan unsur masyarakat.

Materi yang merupakan muatan baru dalam Undang-Undang tentang Statistik ini, antara lain :

1. Jenis Statistik berdasarkan tujuan pemanfaatannya terdiri atas Statistik dasar, yang sepenuhnya diselenggarakan oleh Badan, Statistik sektoral yang dilaksanakan oleh instansi pemerintah secara mandiri atau bersama Badan, serta Statistik khusus yang diselenggarakan oleh Badan, perorangan, dan atau unsur masyarakat lainnya secara mandiri atau bersama dengan Badan.
2. Hasil Statistik yang diselenggarakan oleh Badan diumumkan dalam Berita Resmi Statistik secara teratur dan tranparan agar masyarakat dengan mudah mengetahui dan atau mendapatkan data yang diperlukan.
3. Sistem Statistik Nasional yang andal , efektif dan efisien.
4. Dibentuknya Forum Masyarakat Statistik sebagai wadah untuk menampung aspirasi masyarakat statistik, yang bertugas memberikan saran dan pertimbangan kepada Badan.

Ketentuan-ketentuan yang diatur dalam Undang-Undang ini perlu dimasyarakatkan secara intensip. Undang-Undang ini mengatur hal-hal pokok, oleh karena itu lebih lanjut akan diatur dalam peraturan pelaksanaanya.



*LAW OF THE REPUBLIC OF INDONESIA  
NUMBER 16 OF 1997  
ON  
STATISTICS*

*WITH THE MERCY AND COMPASSION OF THE ONE ONE ONLY GOD  
THE PRESIDENT OF THE REPUBLIC OF INDONESIA*

- Considering :*
- i. that a statistics are important to the planning, implementation, monitoring, and evaluation of various activities in every aspect of the community, nation, and state in the context of national development, as the implementation of Pancasila, which aims to promote public welfare in an effort to achieve the national goals as stated in the preamble to the Constitution of 1945;*
  - ii that in the above mentioned importance of statistics mean, that steps must be taken to regulate integrated national statistics in an effort to create a reliable, effective, and efficient National Statistics System;*
  - ii that in Law Number 6 of 1960 on Censuses and Law Number 7 of 1960*
  - i. on Statistics are no longer appropriate in light of subsequent developments, community demands, and the requirements of national development;*
  - iv that in light of letter a, b, c above, a new Law on Statistics is deemed necessary;*

*In view of : Article 5 section (1) and Article 20 section (1) of the Constitution of 1945  
With the approval of*

*THE PEOPLE'S REPRESENTATIVE COUNCIL  
OF THE REPUBLIC OF INDONESIA*

*DECREES*

*To stipulate : THE LAW ON STATISTICS*

CHAPTER I  
GENERAL PROVISIONS

Article 1

*In this law :*

1. *Statistics are the data obtained by collection, preparation, presentation, and analysis, and is the system which regulates the connection between elements of statistics collection.*
2. *Data are information in the form of numbers which concern the special characteristics of a population.*
3. *The National Statistics System is an institution consisting of parts which are interlinked in an ordered manner to form a totality in statistical collections.*
4. *Statistical activities are measures directed towards providing and disseminating data, advancing the science of statistics, and eventually developing a National Statistics System.*
5. *Basic statistics are statistics utilized for a broad range of (both government and community) purposes, which have cross-sectoral characteristics, are on a national and macro scsle, and will be the responsibility of the Agency.*
6. *Sectoral statistics are statistics utilized to satisfy the needs of particular institusions in an effort to perform the duties of the administration and to further development, the primary duty of the institution in question.*
7. *Special statistics are statistics utilized to fulfil the specific needs of business, education, socioculture, and community interests, undertaken by non government institutions, organizations, individuals, and/or other parts of the community.*
8. *A census is the data collected by enumerating a census of all population units in the entire territory of the Republic of Indonesia to determine the characteristics of a population at a given time.*
9. *A survey is a data collection method whereby a sample census is taken in order to estimate the characteristics of a population at a given time.*
10. *The compilation of administrative products is collecting, preparing, presenting and analyzing data from administrative records available from the government and/or the community.*
11. *The Agency is the BPS – Statistics Indonesia.*
12. *Population is the unit or object of statistical activities, and includes government institutions, non government institutions, organizations, individuals, items, and so on.*
13. *A sample is a unit of the population used to estimate the characteristics of a population.*
14. *A synopsis is an outline of a statistical collection .*
15. *A conductor of statistical activities may be a government institution, a non government institution, an organization, an individual, or another part of the community.*
16. *An enumerator is an individual assigned by the conductor of statistical activities to collect data by interviewing, measuring (or using some other method on) the object of statistical activity.*
17. *A respondent is a government institution, a non government institution, an organization, an individual, or another part of the community which has been selected as the object of statistical activity.*

CHAPTER II  
PRINCIPLES, DIRECTIONS, AND AIMS

Article 2

*In addition to the basic principles of national development, this Law is based on :*

- a) *Integrity;*
- b) *Accuracy; and*
- c) *Currency.*

Article 3

*Statistical activities should :*

---

- a) *Support national development;*
- b) *Develop a reliable, effective, and efficient National Statistics System;*
- c) *Increase public awareness of the significance and function of statistics; and*
- d) *Support the development of science and technology.*

*Article 4*

*Statistical activities aim to provide complete, accurate, and current statistical data in order to create a reliable, effective, and efficient National Statistics System to support national development.*

**CHAPTER III**  
**TYPES OF STATISTICS AND METHODS OF DATA COLLECTION**

*Part One*  
*Types of Statistics*

*Article 5*

*Based on the purpose for which they are used, statistics are classified into the following types :*

- a) *Basic statistics ;*
- b) *Sectoral statistics; and*
- c) *Special statistics.*

*Article 6*

1. *Basic statistics and sectoral statistics are available for public utilization unless it is specified otherwise in prevailing legislation.*
2. *Every individual has equal opportunity to access and make use of special statistics but must maintain regard for the legally protected rights of a person or an institution.*

*Part Two*  
*Data Collection Methods*

*Article 7*

*Statistics are collected by :*

- a) *Census;*
- b) *Survey;*
- c) *The compilation of administrative products; and*
- d) *Other methods in keeping with developments in science and technology.*

*Article 8*

1. *Censuses as referred to in Article 7 letter a, will be conducted at least once every ten years by the Agency, and will consist of :*
  - a) *A population census ;*
  - b) *An agricultural census; and*
  - c) *An economic census*
2. *Changes to the census and when it is to be conducted as referred to in section (1), will be further regulated in a government regulation.*

*Article 9*

*Surveys as referred to in Article 7 letter b, will be conducted periodically or at any time in order to obtain detailed data.*



*Intercensal surveys will be carried out between censuses in order to bridge them.*

*Article 10*

- 1. Compilation of administrative products referred to in Article 7 letter c, will be collected by utilizing various documents from administrative records.*
- 2. Compilation of administrative products will be owned by government institutions but will be available for public utilization unless prevailing legislation specifies otherwise.*
- 3. Every individual will have an equal opportunity to access the compilation of administrative products owned by a non government institution, an organization, an individual, or another part of the community but must maintain regard for the legally protected rights of an individual or an institution.*

*CHAPTER IV  
STATISTICS COLLECTION*

*Part One  
Basic Statistics*

*Article 11*

- 1. The Agency is responsible for basic statistics collection.*
- 2. When collecting basic statistics referred to in section (1), the Agency will obtain data by :*
  - a) Census;*
  - b) Survey;*
  - c) Compilation of administrative products; and*
  - d) Other methods in keeping with developments in science and technology.*

*Part Two  
Sectoral Statistics*

*Article 12*

*A government institution will collect sectoral statistics in accordance with the scope of its duties and functions, either independently or in cooperation with the Agency.*

- 1. When collecting sectoral statistics, the government institution will obtain data by :*
- 2. Survey;*
  - a) Compilation of administrative products; and*
  - b) Other methods in keeping with development in science and technology.*
- 3. Sectoral statistics must be collected in cooperation with the Agency when the statistics can only be obtained by census and need to be collected on a national scale.*
- 4. The results of sectoral statistics activity when carried out by a government institution on its own must be submitted to the Agency.*

*Part Three  
Special Statistics*

*Article 13*

- 1. Special statistics will be collected by the community whether by a non government institution, an organization, an individual, or another part of the community either independently or in cooperation with the Agency..*
- 2. The community may collect special statistics as referred to in section (1) by :*
- 3. Survey;*

- a) *The compilation of administrative products; and*
- b) *Other methods in keeping with developments in science and technology*

*Article 14*

1. *In order to develop a National Statistics System, the community as referred to in Article 13 section (1) must provide the Agency with a synopsis of the statistical activity that it has undertaken when completed.*
2. *The synopsis referred to in section (1) should contain :*
  - a) *A title*
  - b) *The area where the statistical activities were conducted*
  - c) *The population*
  - d) *The number of respondents*
  - e) *The time taken*
  - f) *The statistical method*
  - g) *The name and address of the conductor of statistics activities and*
  - h) *An abstract*
3. *The synopsis can be delivered by post, a data communications network, or other means deemed convenient for the conductor of the statistical activity.*
4. *The obligation to provide a synopsis as referred to in section (1) does not apply to statistics which are used to fulfil internal requirements.*

**CHAPTER V  
PUBLICATION AND DISSEMINATION**

*Article 15*

1. *The Agency may publish the statistics it has collected..*
2. *The statistics are to be published in the Official Statistics News.*

*Article 16*

*The Agency is to disseminate the statistics it has collected.*

**CHAPTER VI  
COORDINATION AND COOPERATION**

*Article 17*

1. *The coordination and cooperation in the collection of statistics will be the responsibility of the Agency in consultation with government institutions and the community, at both central and regional levels..*
2. *In the framework of achieving and developing a National Statistics System, the Agency will cooperate with government institutions and the community to standardize concepts, definitions, classifications and measurements.*
3. *The coordination and cooperation referred to in section (1) are to be conducted on the basis of partnership, and developments in science and technology will be anticipated and applied.*
4. *The method and scope of the coordinating and cooperation in the collection of statistics between the Agency, government institutions, and the community will be further regulated by a Presidential Decree.*

*Article 18*

1. *There may also be cooperation in collecting statistics between the Agency, government institutions, and/or the community and international institutions, foreign countries, or foreign private institutions in accordance with prevailing legislation.*
2. *The cooperation in the collection of statistics referred to in section (1) is based on the principle that the principal conductor of statistical activities will be the Agency, the government institution, or the Indonesian community.*

**CHAPTER VII**  
**RIGHTS AND OBLIGATIONS**  
*Part One*  
*Conductor of Statistic Activities*  
*Article 19*

*The conductor of statistical activities may obtain information from respondents on the characteristics of every population which is the object of the research..*

*Article 20*

*In accordance with prevailing legislation, the conductor of statistical activities must provide equal opportunity for the community to access available statistics.*

*Article 21*

*The conductor of statistical activities must ensure the confidentiality of the information obtained from respondents.*

*Part Two*  
*Enumerators*

*Article 22*

*Every enumerator must display his or her letter of assignment and/or identification, and must observe religious beliefs, local customs, etiquette and public order.*

*Article 23*

*Every enumerator must deliver the results of the statistical activity without altering them.*

*Article 24*

*Stipulations ensuring the confidentiality of the information collected referred to in Article 21 also apply to enumerators.*

*Article 25*

*Every enumerator must display his or her letter of assignment and/or identification, and must observe religious beliefs, local customs, etiquette and public order.*

*Part Three*  
*Respondents*

*Article 26*

1. *Every individual has the right to refuse to e a respondent, except when the Agency is collecting basic statistics.*
2. *Every respondent may turn away any enumerator who fails to satisfy the requirements of Article 25.*

Article 27

*Every respondent must provide the required information when the Agency is collecting basic statistics.*

CHAPTER VIII  
INSTITUTIONAL ISSUES

Article 28

- 1. The government will establish a Statistics Community Forum which will provide advice on statistics to the Agency.*
- 2. Agency has regional representatives vertically.*
- 3. Stipulations regarding the Agency's duties, functions, organizational structure, and working procedures, as referred to in section (1) and section (2), will be further regulated by a Presidential Decree.*

Article 29

- 1. The government will establish a Statistics Community Forum which will provide advice on statistics to the Agency.*
- 2. The Forum referred to in section (1) will not have a formal structure but will be independent. Its members will consist of government representatives, experts, practitioners and public figures.*

Article 30

- 1. A government institution may establish an organizational unit within its field of operation to collect sectoral statistics.*
- 2. The duties, functions, organizational structures, and working procedures of the organizational unit referred to in section (1) will be regulated by the relevant institution based on prevailing legislation.*
- 3. When collecting sectoral statistics, the organizational unit referred to in section (1) must coordinate with the Agency to apply standardized concepts, definitions, classifications and measurements to further develop the National Statistics System.*

CHAPTER IX  
GUIDANCE

Article 31

*The agency will cooperate with government institutions and the community to guide the statistics collecting body and the community, in order to further increase the community's contributions to, and appreciation of statistics, to develop a National Statistics System, and to support national development.*

Article 32

*The Agency should provide guidance as referred to in Article 31, by :*

- a) Increasing the capabilities of the human resources used in statistics collections;*
- b) Developing statistics as a science;*
- c) Increasing mastery of science and technology which can support statistics collections;*
- d) Creating conditions that support the necessary standardization and development of concepts, definitions, classifications and measurements in cooperation with other statistics collectors;*
- e) Developing an information statistics system;*
- f) Improving the dissemination of statistical information;*
- g) Increasing the ability to use and utilize statistics to support national development; and*
- h) Promoting public awareness of the significance and function of statistics.*

Article 33

*The guidance directive referred to in Article 31 will be further regulated in a government regulation.*

CHAPTER X  
CRIMINAL PENALTIES/PROVISIONS

Article 34

*Any individual who unlawfully conducts a census in breach of Article 11 section (2) letter a, will be subject to imprisonment for a period not exceeding two years and a fine not exceeding Rp. 50,000,000.*

Article 35

*Any individual who deliberately violates Article 14 section (1), will be subject to imprisonment for a period not exceeding one year or a fine of up to Rp. 25,000,000..*

Article 36

- 1. Any conductor of statistical activities who deliberately, and without legal justification, fails to fulfil his or her obligations as set out in Article 20, will be subject to imprisonment for one year or a fine not exceeding Rp 25.000.000.*
- 2. Any conductor of statistical activities who deliberately violates Article 21 will be subject to imprisonment for a period not exceeding five years and a fine not exceeding Rp 100.000.000 .*

Article 37

*Enumerators who deliberately violate Article 24 will be subject to imprisonment for a period not exceeding one year and six months and a fine not exceeding Rp. 25,000,000.*

Article 38

*Respondents who deliberately violate Article 27 will be subject to imprisonment for a period not exceeding one year and six months and a fine not exceeding Rp 25.000.000.*

Article 39

*Any individual who deliberately and without legal justification prevents, interrupts, or causes the conductor of statistical activities to fail to collect basic or sectoral statistics will be subject to imprisonment for a period not exceeding five years and a fine not exceeding Rp 100.000.000.*

Article 40

- 1. The criminal acts referred to in Article 34, Article 36 section (2), Article 37, Article 38, and Article 39 are crimes.*
- 2. The criminal acts referred to in Article 35 and Article 36 section (1) are violations..*

CHAPTER XI  
TRANSITIONAL PROVISION

Article 41

*All regulations which implement Law Number 6 of 1960 on Censuses and Law Number 7 of 1960 on Statistics remain effective provided they do not conflict with, or have not been repealed by, this Law or any subsequent legislation.*

CHAPTER XII  
CLOSING PROVISIONS

Article 42

*When this Law takes effect, Law Number 6 of 1960 on Censuses and Law Number 7 of 1960 on Statistics will be invalid.*

Article 43

*This Law will take effect on the date it is enacted.*

*In order for every individual to know of this law, this legislation must be published in the State Gazette of the Republic of Indonesia.*

*Ratified in Jakarta*

*On May 19, 1997*

*THE PRESIDENT OF THE REPUBLIC OF INDONESIA*

*signed*

*SOEHARTO*

*Promulgated in Jakarta*

*On May 19, 1997*

*THE MINISTER/STATE SECRETARY OF  
THE REPUBLIC OF INDONESIA*

*signed*

*MOERDIONO*

*STATE GAZETTE OF THE REPUBLIC OF INDONESIA OF INDONESIA OF 1997 NUMBER 39*

*Copy of original text*

*SECRETARY OF THE CABINET OF  
THE REPUBLIC OF INDONESIA*

*Head of the Bureau of  
Law and Regulations,*

*Signed*

*LAMBOCK V. NAHATTANDS*

*Copy of original copy*

*BPS – STATISTICS INDONESIA  
Head of the Bureau of Personnel  
and Organization,*

*Signed*

*PIETOJO, MSA*

ELUCIDATION OF  
THE LAW OF THE REPUBLIC OF INDONESIA  
NUMBER 16 OF 1997  
ON  
STATISTICS

GENERAL

*Law Number 6 of 1960 on Censuses and Law Number 7 of 1960 on Statistics are no longer in accordance with or capable of accommodating various developments, the community's demands, and the needs of national development. The condition of the state and developments in science and technology when the two Laws were enacted were very different from those of the present day..*

*In the past thirty years, fundamental changes have influenced the collection of statistics. Firstly, improved community welfare as a result of national development has increased the variety of statistical data required by the community. Secondly, the variety of data which in the early sixties could be adequately collected by the Central Bureau of Statistics (BPS) now requires the involvement of other conductors of statistical activities beyond the Agency. Thirdly, developments in science and technology have impacted upon the development of statistics collection. Fourthly, strategic changes, such as globalization, marked by openness, increased competition, rapid flow of statistical information, and the increased role of information for the government or the community, have also effected the development of statistics collection. These four changes have increased the need for more adequate regulations to prevent duplication, facilitate data user access, legal certainty for statistics collectors, and protection for respondents.*

*The primary principles that must be applied and adhered to when collecting statistics are national development (which includes faith and subservience to God the One and Only), usefulness, Pancasila Democracy, fairness, equality, balance, harmony, legality, independence, enthusiasm, and science and technology. This Law also operates on the basis of integrity, accuracy, and currency to provide reliable and accurate statistical data. The definition of statistics in this Law is broad, statistics may be data or information in the form of numbers, a system which combines statistical undertakings, or the science of the methods for collecting, processing, presenting, and analyzing data. These three definitions of statistics will become the foundation for statistics collection which will support national development.. This Law establishes the types of statistics based on the purpose for which they are used and regulates the scope and function of conductors of statistical activities depending on the purpose for which they are used, statistics can be basic, sectoral, or special. The regulation of the scope and function of conductors of statistical activities are aimed at: firstly, guaranteeing legal certainty for the conductors of statistical activities whether from the government or the community; secondly, safeguarding the interest of the statistics users over the value of the information they have received; thirdly, striving for coordination and cooperation to ensure that enumerators collect statistics effectively, efficiently and without duplication, and that the statistics complement and support each other; and fourthly, anticipating scientific and technological developments which will impact upon the collection of statistics.*

*As an independent government institution, the Agency may publish the statistics it has collected, regularly and transparently through the Official Statistics News. The validity of all published statistics will be the sole responsibility of the Agency.*

*It is very important that the coordination and cooperation regulated in this Law be developed between the Agency and government institutions, non government institutions, organizations,*

*individuals, and/or other parts of the community, and that cooperation be developed with foreign institutions dealing with statistics. The increasing diversity in statistics will require developments which must accord with the needs and progress of the nation and advances in science and technology. Thus the standardization of concepts, definitions, classifications and measurements will require close attention.*

*The rights and obligations of the conductor of statistical activities, enumerators, respondents, and statistics users are regulated in a balanced manner. Thus penalties for violations of the norms of statistics collection will be established to protect the party which suffers loss.*

*The Agency will be represented by hierarchical agencies in regional areas. Any organizational units in the government domain which collects sectoral statistics must cooperate with the Agency to apply uniform concepts, definitions, classifications and standardized measurements. To optimize the collection of statistics, the Agency should obtain advice from the Community Statistics Forum for Statistics, which consist of government bodies, experts, practitioners and public figures.*

*The Agency will guide statistics collectors and the community in general in order to increase contributions which support national development, to develop a National Statistics System, and to promote public awareness, both of respondents and as users of statistics, and the significance and function of statistics. To do this, the Agency will cooperate with government enumerators and parts of the community.*

*Some of the new material in this Law is :*

- 1. The type of statistics. This depends on the purpose for which they are used. Basic statistics are collected solely by the Agency. Sectoral statistics are collected by government enumerators whether independently or in cooperation with the Agency. Special statistics are collected by non government institutions, organizations, individuals, and/or other parts of the community either independently or with the Agency.*
- 2. Statistics collected by the Agency are to be published in the Official Statistics News regularly and transparently so that the community can readily obtain necessary data.*
- 3. The National Statistics System will be reliable, effective and efficient.*
- 4. A Community Forum for Statistics, will be established. Its duty will be to advise the Agency, and accomodate the aspirations of the statistics community.*

*This Law must be promoted intensively among the community. This Law only regulates primary issues. Thus further stipulations will be promulgated in an implementing regulation.*



Alamat BPS Republik Indonesia, BPS Propinsi Sumatera Utara,  
dan BPS Kabupaten/Kota di Propinsi Sumatera Utara  
*Address of BPS-Statistics of Republic of Indonesia, BPS-Statistics of Sumatera Utara Province, and  
BPS-Statistics of Regency/City in Sumatera Utara Province*

No.	Kantor/Office	Alamat/Address
(1)	(2)	(3)
1.	BPS Republik Indonesia	Jl. DR. Sutomo No. 6-8 Jakarta 10710 ☎ (021) 3810291-4, 3841195, 3842508, Fax. (021) 3857046 E-mail : <a href="mailto:bps100@bps.go.id">bps100@bps.go.id</a>
2.	BPS Propinsi Sumatera Utara	Jl. Asrama No. 179 Medan 20123 ☎ (061) 8452343 (Hunting), Fax. (061) 8452773 E-mail : <a href="mailto:bps1200@bps.go.id">bps1200@bps.go.id</a>
3.	BPS Kabupaten Nias	Jl. Ampera No. 3 Desa Mudik Gunungsitoli 22813 ☎ (0630) 21616 Fax. (0639) 323341 E-mail : <a href="mailto:bps1201@bps.go.id">bps1201@bps.go.id</a>
4.	BPS Kabupaten Madina	Komp.Perkantoran Paya Loting Panyabungan ☎/Fax. (0636) 326176 E-mail : <a href="mailto:bps1202@bps.go.id">bps1202@bps.go.id</a>
5.	BPS Kabupaten Tapanuli Selatan	Jl. S.M.Raja Km 6,5 Batunadua Padang Sidempuan 22736 ☎ (0634) 21071 Fax. (0634) 25826 E-mail : <a href="mailto:bps1203@bps.go.id">bps1203@bps.go.id</a>
6.	BPS Kabupaten Tapanuli Tengah	Jl. N. Daulay Pandan Sibolga 22661 ☎ (0631) 23082 Fax. (0631) 371082 E-mail : <a href="mailto:bps1204@bps.go.id">bps1204@bps.go.id</a>
7.	BPS Kabupaten Tapanuli Utara	Jl. Sutan Sumurung L.Tobing No.7 Tarutung 22417 ☎/Fax. (0633) 21153 E-mail : <a href="mailto:bps1205@bps.go.id">bps1205@bps.go.id</a>
8.	BPS Kabupaten Toba Samosir	Jl. Somba Debata No. 5 Onan Raja Balige 22315 ☎/Fax. (0632) 21480 E-mail : <a href="mailto:bps1206@bps.go.id">bps1206@bps.go.id</a>
9.	BPS Kabupaten Labuhan Batu	Jl. Flamboyan No. 3 (Komplek Kantor Bupati Labuhan Batu) Rantau Prapat ☎ (0624) 352107 Fax. (0624) 21075 E-mail : <a href="mailto:bps1207@bps.go.id">bps1207@bps.go.id</a>

Lanjutan/*Continued*

No.	Kantor/ <i>Office</i>	Alamat/ <i>Address</i>
(1)	(2)	(3)
10.	BPS Kabupaten Asahan	Jl. Tusam No. 2 Kisaran 21216 ☎/Fax. (0623) 41731 E-mail : <a href="mailto:bps1208@bps.go.id">bps1208@bps.go.id</a>
11.	BPS Kabupaten Simalungun	Jl. Sangnawuluh Km. 4 P. Siantar 21151 ☎ (0622) 50252 Fax. (0622) 7550253 E-mail : <a href="mailto:bps1209@bps.go.id">bps1209@bps.go.id</a>
12.	BPS Kabupaten Dairi	Jl. Pelita No. 15 Sidikalang 22212 ☎/Fax. (0627) 21304 E-mail : <a href="mailto:bps1210@bps.go.id">bps1210@bps.go.id</a>
13.	BPS Kabupaten Karo	Jl. Letjen Djamin Ginting No. 131, Berastagi ☎ (0628) 92675 E-mail : <a href="mailto:bps1211@bps.go.id">bps1211@bps.go.id</a>
14.	BPS Kabupaten Deli Serdang	Jl. Karya Utama Komp. Pemda Deli Serdang, Lubuk Pakam ☎ (061) 7951326 E-mail : <a href="mailto:bps1212@bps.go.id">bps1212@bps.go.id</a>
15.	BPS Kabupaten Langkat	Jl. T. Putra Azis No. 1 Komp. Pemda Langkat, Stabat ☎ (061) 8910990 E-mail : <a href="mailto:bps1213@bps.go.id">bps1213@bps.go.id</a>
16.	BPS Kabupaten Nias Selatan	Jl. Saonigeho No. 95 Km.2 Teluk dalam ☎/Fax. (0630) 7001028, (0630) 7001603 E-mail : <a href="mailto:bps1214@bps.go.id">bps1214@bps.go.id</a>
17.	BPS Kab. Humbang Hasundutan	Jl. Raya Sirisi-risi No. 34 Km.1,6 - Dolok Sanggul ☎/Fax. (0633) 31554 E-mail : <a href="mailto:bps1215@bps.go.id">bps1215@bps.go.id</a>
18.	BPS Kabupaten Pakpak Bharat	Jl. Kecupak No.38 Salak ☎/Fax. (0627) 433065 E-mail : <a href="mailto:bps1216@bps.go.id">bps1216@bps.go.id</a>
19.	BPS Kabupaten Samosir	Jl. Komplek Perkantoran Pemkab Samosir - Desa Siopat Sosor Parbaha Kecamatan Pangururan 22392 Fax. (0626) 20104 E-mail : <a href="mailto:bps1217@bps.go.id">bps1217@bps.go.id</a>
20.	BPS Kab. Serdang Bedagai	Jl. Negara Medan- Tebing Tinggi (Komplek Instansi Vertikal) Sei Rampah 20695 ☎ (0621) 441805 Fax. (0621) 441806 E-mail : <a href="mailto:bps1218@bps.go.id">bps1218@bps.go.id</a>

Lanjutan/Continued

No.	Kantor/Office	Alamat/Address
(1)	(2)	(3)
21.	BPS Kab. Batu Bara	Jl. Lintas Sumatera, Lima Puluh Batu Bara ☎ - Fax. - E-mail : <a href="mailto:bps1219@bps.go.id">bps1219@bps.go.id</a>
22.	BPS Kab. Padang Lawas	Jl. K.H. Dewantara No. 56A Lingkungan Pasar Sibuhuan ☎ (0636) 421175 Fax. (0636) 422010 E-mail : <a href="mailto:bps1221@bps.go.id">bps1221@bps.go.id</a>
23.	BPS Kab. Padang Lawas Utara	Jl. Lintang Gunung Tua Binanga Km. 2 Gunung tua 22753 ☎ (0635) 510878 E-mail : <a href="mailto:bps1220@bps.go.id">bps1220@bps.go.id</a>
24.	BPS Kota Sibolga	Jl. T. Dorong Ht. Galung No. 2. Sibolga 22521 ☎/Fax. (0631) 22082 E-mail : <a href="mailto:bps1271@bps.go.id">bps1271@bps.go.id</a>
25.	BPS Kota Tanjung Balai	Jl. Jend. Sudirman Km. 1 No. 205 Tanjung Balai 21311 ☎ (0623) 92004, fax. (0623) 597184 E-mail : <a href="mailto:bps1272@bps.go.id">bps1272@bps.go.id</a>
26.	BPS Kota Pematang Siantar	Jl. Porsea No. 5A Pematang Siantar 21125 ☎/Fax (0622) 24495 E-mail : <a href="mailto:bps1273@bps.go.id">bps1273@bps.go.id</a>
27.	BPS Kota Tebing Tinggi	Jl. Gunung Lauser Komp. Pemda Tebing Tinggi 20614 ☎/Fax (0621) 21733 E-mail : <a href="mailto:bps1274@bps.go.id">bps1274@bps.go.id</a>
28.	BPS Kota Medan	Jl. Budi Pembangunan III No. 16 Medan 20116 ☎/Fax (061) 619936 E-mail : <a href="mailto:bps1275@bps.go.id">bps1275@bps.go.id</a>
29.	BPS Kota Binjai	Jl. WR. Monginsidi No. 22 Binjai 20719 ☎/Fax (061) 8826571 E-mail : <a href="mailto:bps1276@bps.go.id">bps1276@bps.go.id</a>
30.	BPS Kota Padang Sidempuan	Jl. T. Rizal Nurdin Km. 7 Palopat Pijorkoling P. Sidempuan ☎/Fax (0634) 28775 E-mail : <a href="mailto:bps1277@bps.go.id">bps1277@bps.go.id</a>



**DATA**  
**MENCERDASKAN BANGSA**



*Badan Pusat Statistik Kabupaten Samosir*  
*BPS- Statistics of Samosir Regency*  
*Komplek Perkantoran Kabupaten Samosir Blok A*  
*Desa Siopat Sosor Parbaba Pangururan 22392*  
*Telp : 0626 - 2222490 Fax : 0626 - 2222491*  
*Email : bps1217@bps.go.id*  
*Website : samsirkab.bps.go.id*

ISBN 978-602-6860-6-6

