

Katalog : 1102001.1211

KABUPATEN KARO DALAM ANGKA 2019

KARO REGENCY IN FIGURES



**BADAN PUSAT STATISTIK
KABUPATEN KARO**
BPS - STATISTICS OF KARO REGENCY

KABUPATEN KARO DALAM ANGKA **2019**

KARO REGENCY IN FIGURES



KABUPATEN KARO DALAM ANGKA

KARO REGENCY IN FIGURES

2019

ISSN : 2301.8852

No. Publikasi/*Publication Number* : 12110.1902

Katalog/*Catalog* : 1102001.1211

Ukuran Buku /*Book Size* : 14,8 cm x 21 cm

Jumlah Halaman/*Number of Pages* : lxxviii + 273 hal/*pages*

Naskah/*Manuscript* :

Badan Pusat Statistik Kabupaten Karo

BPS-Statistics of Karo Regency

Penyunting/*Editor* :

Badan Pusat Statistik Kabupaten Karo

BPS-Statistics of Karo Regency

Gambar Kover/*Cover Design* :

Badan Pusat Statistik Kabupaten Karo

BPS-Statistics of Karo Regency

Diterbitkan oleh/*Published by* :

©**BPS Kabupaten Karo**/*BPS-Statistics of Karo Regency*

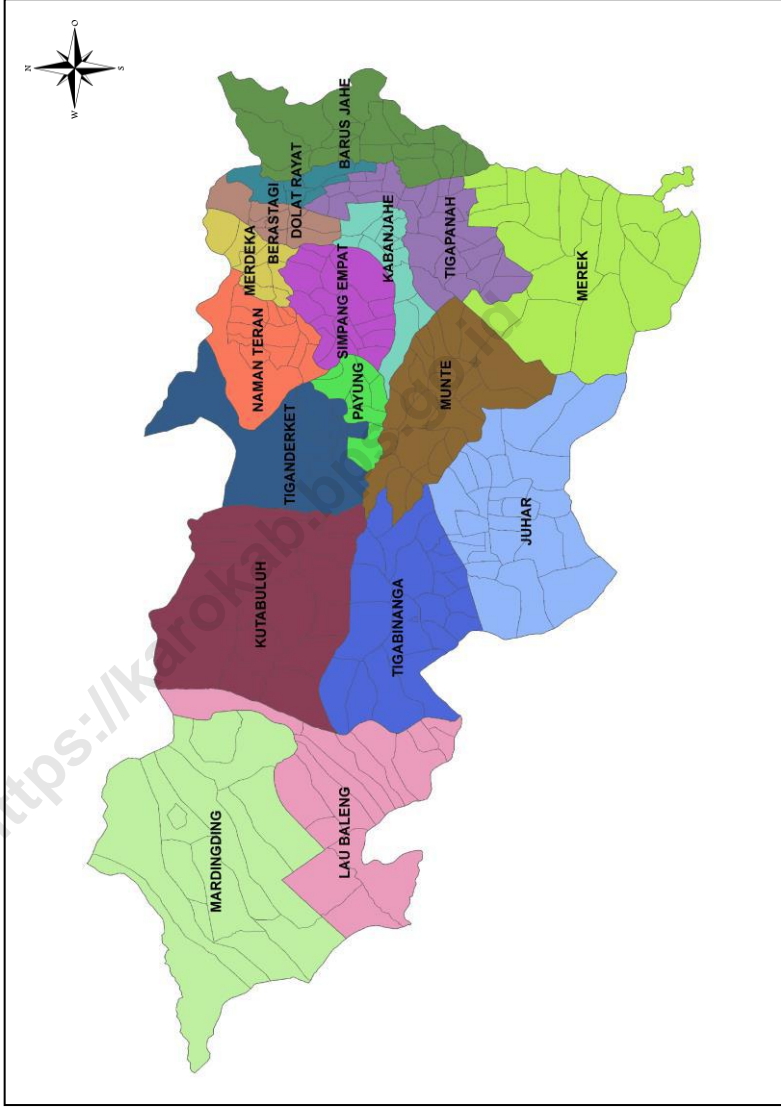
Dicetak oleh/*Printed by* :

CV. E'Karya

Dilarang mengumumkan, mendistribusikan, mengomunikasikan, dan/atau menggandakan sebagian atau seluruh isi buku ini untuk tujuan komersial tanpa izin tertulis dari Badan Pusat Statistik Kabupaten Karo.

Forbidden to announce, distribute, communicate, and/or duplicate some or all of the contents of this book for commercial purposes without written permission from BPS-Statistics of Karo Regency

PETA KABUPATEN KARO



KEPALA BPS KABUPATEN KARO
THE CHIEF OF BPS-STATISTICS OF KARO REGENCY



YUSTINUS SEMBIRING, SE. M.M.



KATA PENGANTAR

Dengan memanjatkan puji syukur kehadirat Tuhan Yang Maha Esa, Badan Pusat Statistik Kabupaten Karo telah dapat menyelesaikan publikasi Karo Dalam Angka 2019 yang berisi data tahun 2018. Publikasi ini merupakan lanjutan dari publikasi tahun-tahun sebelumnya yang secara rutin diterbitkan oleh Badan Pusat Statistik Kabupaten Karo dalam upaya menyediakan data statistik yang lengkap, akurat dan tepat waktu. Data tahun 2018 disajikan dengan baik pada publikasi "KARO DALAM ANGKA 2019".

Pada saat ini makin dirasakan kebutuhan akan data statistik dari setiap sektor pembangunan terutama memasuki era informasi. Hal ini membuat BPS Karo lebih termotivasi untuk melengkapi dan menyempurnakan data yang disajikan baik kuantitas maupun kualitasnya. Data yang disajikan pada publikasi ini bersumber dari kegiatan rutin, survei dan sensus yang dilaksanakan oleh Badan Pusat Statistik Kabupaten Karo, dilengkapi dengan data sekunder yang diperoleh dari Instansi Pemerintah dan Swasta di wilayah Kabupaten Karo.

Pada kesempatan ini kami mengucapkan terima kasih kepada Bapak Bupati Karo dan Kepala Kantor, Dinas, Instansi Pemerintah dan Swasta yang telah memberikan bantuan data, saran dan kritik sehingga terwujudnya publikasi ini disertai harapan kiranya dimasa yang akan datang dapat ditingkatkan lagi kerja sama yang telah dibina selama ini.

Akhirnya saran dan kritik dari pemakai sangat kami harapkan guna penyempurnaan publikasi ini dimasa yang akan datang.

Berastagi, Agustus 2019
BPS Kabupaten Karo

Kepala,

YUSTINUS SEMBIRING, SE. M.M.

NIP. 19660724 199303 1 002



P R E F A C E

By blessing to God prayer, The BPS-Statistics of Karo could finish the publication book "KARO IN FIGURES 2019" Promptly and timely. This series is published by BPS-Statistics of Karo that are constantly in charge to provide comprehensive, accurate and timeliness data. This Publication includes data of 2018.

It is clearly understood that the needs for accessible and accurate statistical information is a must, and plays a more and more important role in the economic development both regionally and sectorally. Particularly when autonomy government has been applied the need for statistical data become crucial. Yet, it is inspired BPS-Statistics of Karo to present and complete relevant data, which are routinely collected through either census, survey or administrative record organized by the private and public institution.

Special thanks are expressed to the Chief Officer of Karo Regency also to the Chief of Governmental offices as well as private institution for providing us data, suggestion and critics so that this publication is made possible. In additional, we wish that a good collaboration amongst us should be constantly maintaining and possibly improving in the future

Last but no least, we would particularly welcome feedback from readers and adopter of this publication so that the material quality could be improved in year to come.

Berastagi, Agustus 2019

BPS-Statistics of Karo

Chief,

YUSTINUS SEMBIRING, SE. M.M.

NIP. 19660724 199303 1 002

VISI DAN MISI BPS



VISI

Pelopor data statistik terpercaya untuk semua
(the agent of trustworthy statistical data for all)

MISI

1. Menyediakan data statistik berkualitas melalui kegiatan statistik yang terintegrasi dan berstandar nasional maupun internasional.
2. Memperkuat Sistem Statistik Nasional yang berkesinambungan melalui pembinaan dan koordinasi di bidang statistik.
3. Membangun insan statistik yang profesional, berintegritas dan amanah untuk kemajuan perstatistikan.

NILAI-NILAI INTI BPS

(CORE VALUES BPS)

1. PROFESIONAL

- a). KOMPETEN : mempunyai keahlian dalam bidang tugas yang diemban;
- b). EFEKTIF : memberikan hasil maksimal;
- c). EFISIEN : mengerjakan setiap tugas secara produktif, dengan sumber daya minimal;
- d). INOVATIF : selalu melakukan pembaruan dan/atau penyempurnaan melalui proses pembelajaran diri secara terus-menerus;
- e). SISTEMIK : meyakini bahwa setiap pekerjaan mempunyai tata urutan proses sehingga pekerjaan yang satu menjadi bagian yang tidak terpisahkan dari pekerjaan yang lain.

2. INTEGRITAS

- a). DEDIKASI : memiliki pengabdian yang tinggi terhadap profesi yang diemban dan institusi;
- b). DISIPLIN : melaksanakan pekerjaan sesuai dengan ketentuan yang telah ditetapkan;
- c). KONSISTEN : satunya kata dengan perbuatan;
- d). TERBUKA : menghargai ide, saran, pendapat, masukan, dan kritik dari berbagai pihak;
- e). AKUNTABEL: bertanggung jawab dan setiap langkahnya terukur.

3. AMANAH

- a). TERPERCAYA : melaksanakan pekerjaan sesuai dengan ketentuan, yang tidak hanya didasarkan pada logika tetapi juga sekaligus menyentuh dimensi mental spiritual;
- b). JUJUR : melaksanakan semua pekerjaan dengan tidak menyimpang dari prinsip moralitas;
- c). TULUS : melaksanakan tugas tanpa pamrih, menghindari konflik kepentingan (pribadi, kelompok, dan golongan), serta mendedikasikan semua tugas untuk perlindungan kehidupan manusia, sebagai amal ibadah atau perbuatan untuk Tuhan Yang Maha Esa;
- d). ADIL : menempatkan sesuatu secara berkeadilan dan memberikan haknya.

WEJANGAN STATISTIK

1. Membangun itu sulit, tetapi lebih sulit melaksanakan pembangunan tanpa dukungan data statistik.
2. Data yang baik, akurat, bebas bias, dan terpercaya, adalah data yang dikumpulkan berdasarkan metodologi statistik yang jelas dan benar.
3. Jangan pernah mengharapkan bahwa setiap data yang dikumpulkan itu seratus persen benar, sekalipun metodologinya sudah benar, karena data itu masih dikumpulkan oleh manusia.
4. BPS dalam setiap melakukan pengumpulan data, memiliki prinsip bahwa data yang dikumpulkan itu pasti mengandung kesalahan, tetapi dalam melaporkan dan mendiseminasikan datanya BPS tidak melakukan kebohongan.

DAFTAR PUBLIKASI BPS KABUPATEN KARO TERBITAN TAHUN 2019
PUBLICATION LIST OF BPS-STATISTICS OF KARO PUBLISHED IN 2019

No.	Judul/ <i>Title</i>	Tahun/ <i>Published</i>	Berkala/ <i>Freqeuy of Publica- tion</i>	Tersedia dalam bentuk Buku/ <i>Available in Printed Form</i>	Tersedia dalam bentuk yang bisa dibaca melalui/ <i>Available in Machine Readable Data</i>	
					Flash Disk	CD-ROM
(1)	(2)	(3)	(4)	(5)	(6)	(7)
1.	Kecamatan Mardinding Dalam Angka 2019	2019	T/A	Yes	Yes	Yes
2.	Kecamatan Laubaleng Dalam Angka 2019	2019	T/A	Yes	Yes	Yes
3.	Kecamatan Tigabinanga Dalam Angka 2019	2019	T/A	Yes	Yes	Yes
4.	Kecamatan Juhar Dalam Angka 2019	2019	T/A	Yes	Yes	Yes
5.	Kecamatan Munte Dalam Angka 2019	2019	T/A	Yes	Yes	Yes
6.	Kecamatan Kutabuluh Dalam Angka 2019	2019	T/A	Yes	Yes	Yes
7.	Kecamatan Payung Dalam Angka 2019	2019	T/A	Yes	Yes	Yes
8.	Kecamatan Tiganderket Dalam Angka 2019	2019	T/A	Yes	Yes	Yes
9.	Kecamatan Simpang Empat Dalam Angka 2019	2019	T/A	Yes	Yes	Yes
10.	Kecamatan Naman Teran Dalam Angka 2019	2019	T/A	Yes	Yes	Yes
11.	Kecamatan Merdeka Dalam Angka 2019	2019	T/A	Yes	Yes	Yes

No.	Judul/Title	Tahun/ Published	Berkala/ Frequency of Publica- tion	Tersedia dalam bentuk Buku/ Available in Printed Form	Tersedia dalam bentuk yang bisa dibaca melalui/ Available in Machine Readable Data	
					Flash Disk	CD-ROM
(1)	(2)	(3)	(4)	(5)	(6)	(7)
12.	Kecamatan Kabanjahe Dalam Angka 2019	2019	T/A	Yes	Yes	Yes
13.	Kecamatan Berastagi Dalam Angka 2019	2019	T/A	Yes	Yes	Yes
14.	Kecamatan Tiga Panah Dalam Angka 2019	2019	T/A	Yes	Yes	Yes
15.	Kecamatan Dolat Raya Dalam Angka 2019	2019	T/A	Yes	Yes	Yes
16.	Kecamatan Merek Dalam Angka 2019	2019	T/A	Yes	Yes	Yes
17.	Kecamatan Barusjahe Dalam Angka 2019	2019	T/A	Yes	Yes	Yes
18.	Indikator Kesejahteraan Rakyat Kabupaten Karo 2019	2019	T/A	Yes	Yes	Yes
19.	Produk Domestik Regional Bruto Kabupaten Karo Menurut Lapangan Usaha 2014 – 2018	2019	T/A	Yes	Yes	Yes
20.	Produk Domestik Regional Bruto Kabupaten Karo Menurut Pengeluaran 2014 – 2018	2019	T/A	Yes	Yes	Yes

No.	Judul/Title	Tahun/ Published	Berkala/ Frequency of Publication	Tersedia dalam bentuk Buku/ Available in Printed Form	Tersedia dalam bentuk yang bisa dibaca melalui/ Available in Machine Readable Data	
					Flash Disk	CD- ROM
(1)	(2)	(3)	(4)	(5)	(6)	(7)
21.	Indikator Kesejahteraan Rakyat Kabupaten Karo 2019	2019	T/A	Yes	Yes	Yes

Keterangan : T = Tahunan
 I = Insidental

Notes : A = Annual
 I = Incidentally

DAFTAR ISI/*CONTENT*

Halaman/Page

Peta Kabupaten Karo/ <i>Map of Karo Regency</i>	iv
Foto Kepala BPS Kabupten Karo/ <i>Photograph of The Chief of The BPS-Statistics of Karo Regency</i>	v
Kata Pengantar Kepala Badan Pusat Statistik Kabupaten Karo/ <i>Preface of the Director of the BPS-Statistics of Karo Regency</i>	vi
Visi dan Misi BPS	viii
Nilai-Nilai Inti BPS/ <i>Core Values BPS</i>	ix
Wejangan Statistik	x
Daftar Publikasi BPS Kabupaten Karo Terbitan Tahun 2018/ <i>Publication List Of Bps-Statistics Of Karo Regency Published In 2018</i>	xi
Daftar Isi/ <i>Contents</i>	xiv
Daftar Tabel/ <i>Tabel List</i>	xix
Daftar Gambar/ <i>List of Figures</i>	xli
Gambaran Umum Kabupaten Karo/ <i>Introduction</i>	xlv
Penjelasan Umum/ <i>Explanatory Notes</i>	lxv
BAB 1 KEADAAN GEOGRAFI DAN IKLIM/ <i>GEOGRAPHICAL CONDITION AND CLIMATE</i>	3 - 12
1.1. Lokasi dan Keadaan Geografis/ <i>Location and Geographical Condition</i>	5
1.2. Iklim/ <i>Climate</i>	6

BAB 2	PEMERINTAHAN/ <i>GOVERNMENT</i>	15 - 57
	2.1. Wilayah Administrasi/ <i>Administrative Regional</i>	17
	2.2. Pegawai Negeri Sipil/ <i>Civil Servant</i>	17
	2.3. Dewan Perwakilan Rakyat/ <i>Parlement</i>	18
BAB 3	PENDUDUK/ <i>POPULATION</i>	59 - 68
	3.1. Penduduk/ <i>Population</i>	61
BAB 4	SOSIAL DAN KETENAGAKERJAAN/ <i>SOCIAL AND WELFARE</i>	69 - 123
	4.1. Pendidikan/ <i>Education</i>	71
	4.2. Kesehatan/ <i>Health</i>	72
	4.3. Agama/ <i>Religion</i>	73
BAB 5	PERTANIAN/ <i>AGRICULTURE</i>	125 - 201
	5.1. Hortikultura/ <i>Horticulture</i>	127
	5.2. Perkebunan/ <i>Plantation</i>	128
BAB 6	SISTEM NERACA REGIONAL/ <i>SYSTEM OF REGION ACCOUNT</i>	203 - 212
	6.1. Pendapatan Regional/ <i>Gross Regional Domestic Product</i>	205
BAB 7	TRANSPORTASI, KOMUNIKASI, PARIWISATA, DAN PERDAGANGAN/ <i>TRANSPORTATION, COMMUNICATION, TOURISM, AND TRADE</i>	213 - 232
	7.1. Perhubungan/ <i>Transportation</i>	215
	7.2. Pos dan Telekomunikasi / <i>Post and Telecommunication</i>	216

Bab 8	KEUANGAN, KOPERASI DAN HARGA-HARGA/ <i>FINANCE, COOPERATIVE AND PRICES</i>	233 - 373
	8.1. Keuangan Daerah/ <i>Regional Finance</i>	235
	8.3. Koperasi/ <i>Cooperative</i>	235

<https://karokab.bps.go.id>

DAFTAR TABEL/LIST OF TABLES

Halaman/Page

BAB 1	KEADAAN GEOGRAFI DAN IKLIM/ GEOGRAPHICAL CONDITION AND CLIMATE	
<u>Tabel</u> 1.1.1 <i>Table</i>	Luas Daerah dan Jumlah Pulau Menurut Kecamatan, 2018 <i>Total Area and Number of Islands by Sub District, 2018</i>	8
<u>Tabel</u> 1.2.1 <i>Table</i>	Suhu Udara Menurut Tahun, Bulan, Waktu di Stasiun Kuta Gadung <i>Temperature in Kuta Gadung Station by Year, Month, Hour 2018</i>	11
<u>Tabel</u> 1.2.2 <i>Table</i>	Rata-rata Kelembaban Udara, Curah Hujan dan Hari Hujan <i>Average Relative Humidity, Rainfall and Day Rainfall 2018</i>	12
<u>Tabel</u> 1.2.3 <i>Table</i>	Rata-rata Kecepatan Angin, 2018 / <i>Average Wind Velocity, 2018</i>	13
BAB 2	PEMERINTAHAN/ GOVERNMENT	
<u>Tabel</u> : 2.1.1 <i>Table</i>	Jumlah Desa/Kelurahan Menurut Kecamatan, 2013 - 2018 / <i>Number of Villages by Sub District. 2013 - 2018</i>	20
<u>Tabel</u> : 2.2.1 <i>Table</i>	Jumlah Pegawai Negeri Sipil Menurut Jabatan dan Jenis Kelamin, 2019 / <i>Number of Civil Servants by Occupation and Sex, 2019</i>	21
<u>Tabel</u> : 2.2.2 <i>Table</i>	Jumlah Pegawai Negeri Sipil Menurut Tingkat Pendidikan dan Jenis Kelamin, 2019/ <i>Number of Civil Servants by Educational Level and Sex, 2019</i>	22
<u>Tabel</u> : 2.2.3 <i>Table</i>	Jumlah Pegawai Negeri Sipil Menurut Tingkat Kepangkatan dan Jenis Kelamin, 2019 / <i>Number of Civil Servants by Hierarchy and Sex, 2019</i>	23
<u>Tabel</u> : 2.2.4 <i>Table</i>	Jumlah Pegawai Negeri Sipil Pemda Karo Menurut Golongan dan Unit Organisasi, 2018 / <i>Number of Civil Servant by Rank and Work Unit in Karo Regency, 2018</i>	24
<u>Tabel</u> : 2.2.5 <i>Table</i>	Jumlah Pegawai Negeri Sipil Pemda Karo Menurut Jenis Kelamin dan Unit Organisasi / <i>Number of Civil Servant Work Unit and Sex in Karo Regency 2018</i>	26

<u>Tabel</u> : 2.2.6 <i>Table</i>	Jumlah Pegawai Negeri Sipil Pemda Karo Menurut Tingkat Pendidikan yang Ditamatkan dan Jenis Kelamin / <i>Number of Civil Servant by Level of Education and Sex in Karo Regency 2018</i>	28
<u>Tabel</u> : 2.3.1 <i>Table</i>	Jumlah Anggota DPRD Kabupaten Karo Menurut Partai Daerah Pemilihan dan Jenis Kelamin Hasil Pemilihan Umum / <i>Number of Karo Regency Parliament Member by Party and Sex 2018</i>	29
<u>Tabel</u> : 2.3.2 <i>Table</i>	Kegiatan DPRD Kabupaten Karo / <i>Activity of Karo Regency Parliament 2016 - 2018</i>	32
<u>Tabel</u> : 2.4.1 <i>Table</i>	Pengurusan Hak-hak Atas Tanah menurut Proyek (Persil) / <i>Authority Arrangement Land That Finished Trough Project by Kind of Project (Pencil) 2006 - 2018</i>	33
<u>Tabel</u> : 2.4.2 <i>Table</i>	Jumlah Anggota Pertahanan Sipil Menurut Kecamatan / <i>Number of Civilian Defense Units by Sub District 2018</i>	34
<u>Tabel</u> : 2.4.3 <i>Table</i>	Jumlah Anggota Pertahanan Sipil Menurut Kecamatan yang Telah Mengikuti Kursus dan Pendidikan/ <i>Number of Civilian Defense Units by Sub District Has Graduated From Civilian Defense Course 2018</i>	35
<u>Tabel</u> : 2.4.4 <i>Table</i>	Banyaknya KUA, P3NTR ,Talak, Cerai dan Rujuk Menurut Kecamatan/ <i>Number of KUA, P3NTR, Marriage, Separate and Divorce by Sub District 2018</i>	36
<u>Tabel</u> : 2.4.5 <i>Table</i>	Jumlah Perkara Pidana yang Diterima dan Diputuskan Oleh Pengadilan Negeri Kabanjahe per Bulan/ <i>Number of Criminal Case Reported and Solved by Kabanjahe State Court 2018</i>	37
<u>Tabel</u> : 2.4.6 <i>Table</i>	Jumlah Perkara Perdata yang Diterima dan Diputuskan Oleh Pengadilan Negeri Kabanjahe per Bulan/ <i>Number of Civil Case Reported and Solved by Kabanjahe State Court 2018</i>	38
<u>Tabel</u> : 2.4.7 <i>Table</i>	Jumlah Perkara Yang Diterima dan Diselesaikan Oleh Kejaksaan Negeri Kabanjahe per Bulan/ <i>Number of Case Reported and Solved by The Counsel Office for the Prosecution Kabanjahe District 2018</i>	39

<u>Tabel</u> : 2.4.8 <i>Table</i>	Jumlah Perkara Yang Diterima Oleh Pengadilan Agama Kabanjahe/ <i>Reported Case by The Religious Court of Kabanjahe 2018</i>	40
<u>Tabel</u> : 2.4.9 <i>Table</i>	Jumlah Perkara Yang Diputus Oleh Pengadilan Agama Kabanjahe/ <i>Case and Solved by The Religious Court of Kabanjahe 2018</i>	41
<u>Tabel</u> : 2.4.10 <i>Table</i>	Tambahan Narapidana Berdasarkan Putusan Pengadilan Menurut Jenis Tindak Pidana di Rutan Kabanjahe / <i>Prisoners Added at Kabanjahe Detention Center 2018</i>	42
<u>Tabel</u> : 2.4.11 <i>Table</i>	Jumlah Narapidana Menurut Bulan, Jenis Kelamin di Rutan Kabanjahe/ <i>Number of Prisoners by Month and Sex at Kabanjahe Detention Center 2018</i>	43
<u>Tabel</u> : 2.4.12 <i>Table</i>	Tambahan Narapidana Berdasarkan Putusan Pengadilan Menurut Jenis Kejahatan/Pelanggaran dan Jenis kelamin di Rutan Kabanjahe/ <i>Prisoners Added at Kabanjahe Detention Center by Type of Crime and Delinquency and Sex 2018</i>	44
<u>Tabel</u> : 2.4.13 <i>Table</i>	Tambahan Narapidana Berdasarkan Putusan Pengadilan Menurut Lamanya Dipenjara dan Jenis Kelamin/ <i>Prisoners Added at Kabanjahe Detention Center by Limit To be In Prison and Sex 2018</i>	45
<u>Tabel</u> : 2.4.14 <i>Table</i>	Jumlah Narapidana Yang Memperoleh Remisi di Rumah Tahanan Kabanjahe/ <i>Number of Prisoners Who Receipt Remission At Kabanjahe Detention Center 2018</i>	46
<u>Tabel</u> : 2.4.15 <i>Table</i>	Isi Rumah Tahanan Kabanjahe menurut Status dan Jenis Kelamin/ <i>Number of Prisoners At Kabanjahe Detention Center by Punishment Status (To be In prison)and Sex (Keadaan 31 Desember) 2018</i>	47
<u>Tabel</u> : 2.4.16 <i>Table</i>	Isi Rumah Tahanan Menurut Jenis Kejahatan/ Pelang-garan, Status dan Jenis Kelamin/ <i>Number of Prisoners At Kabanjahe Detention Center by Type of Crime and Delinquency and Sex (Keadaan 31 Desember) 2018</i>	48
<u>Tabel</u> : 2.4.17 <i>Table</i>	Panti Asuhan, Kapasitas dan Penghuni Menurut Jenis Kelamin/ <i>Orphanages, Capacity And Occupant by Sex (2006-2018)</i>	49

<u>Tabel</u> : 2.4.18 <i>Table</i>	Jumlah Sampah Yang Diangkut dari Kecamatan ke Tempat Pengolahan dan Pembuangan Akhir (M ³)/ <i>Number of trash Carry out from Sub District to Collecting Location (M³)</i> 2018	50
<u>Tabel</u> : 2.4.19 <i>Table</i>	Jumlah Kutipan Akta Catatan Sipil Menurut Bulan dan Jenis Akta/ <i>Number of Acta By Month and Kinds</i> 2018	51
<u>Tabel</u> : 2.4.20 <i>Table</i>	Jumlah Perkawinan, Kelahiran, Kematian Yang Terdaftar Pada Kantor Catatan Sipil/ <i>Number of Marriage, Fertility, Mortality and Divorce Who Listed on Civilian Office</i> 2016-2018	52
<u>Tabel</u> : 2.4.21 <i>Table</i>	Jumlah Akta Kelahiran Yang Dikeluarkan Menurut Kecamatan/ <i>Number of Birth Certificate Issued by Sub District</i> 2017 - 2018	53
<u>Tabel</u> : 2.4.22 <i>Table</i>	Jumlah Pencari Kerja yang Terdaftar di Dinas Ketenagakerjaan dan Koperasi UKM Kab. Karo Menurut Kecamatan dan Pendidikan / <i>Number of Registered Job Seekers By Sub District and Education Level</i> 2018	54
<u>Tabel</u> : 2.4.23 <i>Table</i>	Jumlah Pencari Kerja yang Ditempatkan oleh di Dinas Sosial dan Tenaga Kerja Kab. Karo Menurut Kecamatan dan Pendidikan/ <i>Number of Job Seekers Placed By Sub District and Education Level</i> 2018	55
<u>Tabel</u> : 2.4.24 <i>Table</i>	Jumlah Pencari Kerja yang Terdaftar dan yang Dapat Ditempatkan Menurut Tingkat Pendidikan dan Jenis Kelamin/ <i>Number of Registered Job Seekers who can Placed by Education Level and Sex</i> 2018	56
<u>Tabel</u> : 2.4.25 <i>Table</i>	Jumlah Pencari Kerja Menurut Bulan, Jenis Kelamin/ <i>Number of Prisoners by Month and Sex</i> 2018	57

BAB 3 PENDUDUK/ POPULATION

<u>Tabel</u> : 3.1.1 <i>Table</i>	Penduduk, Laju Pertumbuhan Penduduk, Distribusi Persentase Penduduk, Table Kepadatan Penduduk, Rasio Jenis Kelamin Penduduk Menurut Kecamatan, 2018 / <i>Population, Population Growth Rate, Percentage Distribution of Population, Population Density, and Population Sex Ratio by Sub District, 2018</i>	63
<u>Tabel</u> : 3.1.2 <i>Table</i>	Jumlah Rumah Tangga dan Rata-rata Jiwa Per Rumah Tangga / <i>Number of Households and Average Househild Size</i> 2018	66

<u>Tabel</u> : 3.1.3 <i>Table</i>	Jumlah Penduduk Menurut Jenis Kelamin / <i>Number of Population by Type of Sex</i> 2001 - 2018	67
<u>Tabel</u> : 3.1.4 <i>Table</i>	Jumlah Penduduk Menurut Kelompok Umur / <i>Number of Population by Type of Age Group</i> 2018	68
BAB 4 SOSIAL DAN KETENAGAKERJAAN/ SOCIAL AND WELFARE		
<u>Tabel</u> : 4.1.1 <i>Table</i>	Jumlah Sekolah, Guru, dan Murid Raudatul Athfal (RA) di Bawah Kementerian Agama Menurut Kecamatan, 2017/2018 dan 2018/2019 / <i>Number of Schools, Teachers, and Pupils in Raudatul Athfal (RA) Under The Ministry of Religious Affairs by Sub District, 2017/2018 and 2018/2019</i>	75
<u>Tabel</u> : 4.1.2 <i>Table</i>	Jumlah Sekolah, Guru, dan Murid Sekolah Dasar (SD) di Bawah Kementerian Pendidikan dan Kebudayaan Menurut Kecamatan, 2016/2017 dan 2017/2018 / <i>Number of Schools, Teachers, and Pupils in Primary Schools Under The Ministry of Education and Culture by Sub District, 2016/2017 and 2017/2018</i>	76
<u>Tabel</u> : 4.1.3 <i>Table</i>	Jumlah Sekolah, Guru, dan Murid Madrasah Ibtidaiyah (MI) di Bawah Kementerian Agama Menurut Kecamatan, 2017/2018 dan 2018/2019 / <i>Number of Schools, Teachers, and Pupils in Madrasah Ibtidaiyah (MI) Under The Ministry of Religious by Sub District, 2017/2018 and 2018/2019</i>	79
<u>Tabel</u> : 4.1.4 <i>Table</i>	Jumlah Sekolah, Guru, dan Murid Sekolah Menengah Pertama (SMP) di Bawah Kementerian Pendidikan dan Kebudayaan Menurut Kecamatan, 2016/2017 dan 2017/2018 / <i>Number of Schools, Teachers, and Pupils in Junior High Schools Under The Ministry of Education and Culture by Sub District, 2016/2017 and 2017/2018</i>	82
<u>Tabel</u> : 4.1.5 <i>Table</i>	Jumlah Sekolah, Guru, dan Murid Madrasah Tsanawiyah (MTs) di Bawah Kementerian Agama Menurut Kecamatan, 2016/2017 dan 2017/2018 / <i>Number of Schools, Teachers, and Pupils in Madrasah Tsanawiyah (MTs) Under The Ministry of Religious by Sub District, 2016/2017 and 2017/2018</i>	85
<u>Tabel</u> : 4.1.6 <i>Table</i>	Jumlah Sekolah, Guru, dan Murid Sekolah Menengah Atas (SMA) di Bawah Kementerian Pendidikan dan Kebudayaan Menurut Kecamatan, 2016/2017 dan 2017/2018 / <i>Number of Schools, Teachers, and Pupils in Senior High Schools Under The Ministry of Education and Culture by Sub District, 2016/2017 and 2017/2018</i>	88

<u>Tabel</u> : 4.1.7 Table	Jumlah Sekolah, Guru, dan Murid Sekolah Menengah Kejuruan (SMK) di Bawah Kementerian Pendidikan dan Kebudayaan Menurut Kecamatan, 2018 / <i>Number of Schools, Teachers, and Pupils in Vocational High Schools Under The Ministry of Education and Culture by Sub District, 2018</i>	91
<u>Tabel</u> : 4.1.8 Table	Jumlah Sekolah, Guru, dan Murid Madrasah Aliyah (MA) di Bawah Kementerian Agama Menurut Kecamatan, 2018 / <i>Number of Schools, Teachers, and Pupils in Madrasah Aliyah (MA) Under The Ministry of Religious by Sub District, 2018</i>	94
<u>Tabel</u> : 4.1.9 Table	Jumlah Desa/Kelurahan yang Memiliki Fasilitas Sekolah Menurut Kecamatan dan Tingkat Pendidikan, 2011 – 2018 / <i>Number of Villages Having Educational Facilities by Sub District and Educational Level, 2011 – 2018</i>	97
<u>Tabel</u> : 4.2.1 Table	Jumlah Desa/Kelurahan Yang Memiliki Sarana Kesehatan Menurut Kecamatan, 2011 – 2018 / <i>Number of Villages Having Health Facilities by Sub District, 2011 – 2018</i>	100
<u>Tabel</u> : 4.2.2 Table	Jumlah Tenaga Kesehatan Menurut Kecamatan, 2018 / <i>Number of Medical Personnel by Subdistrict, 2018</i>	103
<u>Tabel</u> : 4.2.3 Table	Pelayanan Kesehatan Ibu Hamil, Anak dan Bayi Menurut Kecamatan / <i>Number of service of Pregnancy, Give birth and infant Health by Sub District 2018</i>	104
<u>Tabel</u> : 4.2.4 Table	Jumlah Ibu Hamil, Melakukan Kunjungan K1, K4, Kurang Energi Kronis (KEK), dan Mendapat Tablet Zat Besi (Fe) / <i>Number of Expectant Mother, Visited K1, K4, Chronic Lack of Energi and Received Iron Tablets (Fe) 2018</i>	105
<u>Tabel</u> : 4.2.5 Table	Jumlah Kelahiran Menurut Penolong Kelahiran / <i>Number of Birth by Birth Attendant, 2018</i>	106
<u>Tabel</u> : 4.2.6 Table	Jumlah Balita yang Pernah Mendapat Imunisasi Menurut Jenis Imunisasi / <i>Number of Cihildren Under Five Year Having Received Immunization by Kind of Immunization 2018</i>	107
<u>Tabel</u> : 4.2.7 Table	Jumlah Penderita Penyakit Menurut Jenis Penyakit per Kecamatan / <i>Number of Suffering by kind of desease and Sub District 2018</i>	108
<u>Tabel</u> : 4.2.8 Table	Jumlah Bayi Lahir, Bayi Berat Badan Lahir Rendah (BBLR), BBLR Dirujuk, dan Bergizi Buruk Menurut Kecamatan di Kabupaten Karo / <i>Number of Infant Birth, Low Birth Weight Infant Reffered and Poor Nutrition by Sub District at Karo Regency 2018</i>	113

<u>Tabel</u> : 4.2.9 <i>Table</i>	Jumlah Remaja Usia 15-24 Tahun yang Mendapat Penyuluhan Tentang Kesehatan Reproduksi (Kespro)/ HIV/AIDS Menurut Kecamatan di Kabupaten Karo 2018	114
<u>Tabel</u> : 4.2.10 <i>Table</i>	Jumlah Pasangan Usia Subur dan Akseptor KB Menurut Alat Kontrasepsi per Kecamatan / <i>Number of Fertile Couple and Active Acceptor by Type of Contraceptive used and Sub District 2018</i>	115
<u>Tabel</u> : 4.2.11 <i>Table</i>	Jumlah Klinik Keluarga Berencana (KKB) dan Pos Pelayanan Keluarga Berencana Desa (PPKBD) per Kecamatan / <i>Number of Family Planning Clinics by Status and Sub District 2018</i>	117
<u>Tabel</u> : 4.3.1 <i>Table</i>	Jumlah Desa/Kelurahan yang Mengalami Bencana Alam ¹ Menurut Kecamatan, 2011 – 2018 / <i>Number of Villages that Had Natural Disaster¹ by Sub District, 2011 – 2018</i>	118
<u>Tabel</u> : 4.4.1 <i>Table</i>	Banyaknya Rumah Ibadah Menurut Kecamatan / <i>Number of Worship Places by Sub District 2018</i>	120
<u>Tabel</u> : 4.4.2 <i>Table</i>	Jumlah Penduduk Menurut Kecamatan dan Agama yang Dianut / <i>Number of Population by Sub District and Religion 2018</i>	121
<u>Tabel</u> : 4.4.3 <i>Table</i>	Persentase Penduduk Menurut Agama/Kepercayaan / <i>Population Percentage by Religion 2018</i>	122
<u>Tabel</u> : 4.4.4 <i>Table</i>	Jumlah Jemaah Haji Yang Berangkat Ke Tanah Suci Menurut Jenis Kelamin dan Kecamatan / <i>Number of Moslem Pilgrim by Sub District and Sex 2018</i>	123

BAB 5 PERTANIAN/ AGRICULTURE

<u>Tabel</u> : 5.1.1 <i>Table</i>	Luas Panen Tanaman Sayuran Menurut Kecamatan dan Jenis Tanaman (ha), 2017 dan 2018 / <i>Harvested Area of Vegetables by Sub District and Kind of Plant (ha), 2017 and 2018</i>	131
<u>Tabel</u> : 5.1.2 <i>Table</i>	Produksi Tanaman Sayuran Menurut Kecamatan dan Jenis Tanaman (ton), 2017 dan 2018 / <i>Production of Vegetables by Sub District and Kind of Plant (ton), 2017 and 2018</i>	133
<u>Tabel</u> : 5.1.3 <i>Table</i>	Luas Panen Tanaman Sayuran dan Buah–Buahan Semusim Menurut Jenis Tanaman (ha), 2017 – 2018 / <i>Harvested Area of Seasonal Vegetables and Fruits by Kind of Plant (ha), 2017 - 2018</i>	136
<u>Tabel</u> : 5.1.4 <i>Table</i>	Produksi Tanaman Sayuran dan Buah–Buahan Semusim Menurut Jenis Tanaman (ton), 2017 – 2018 / <i>Production of Seasonal Vegetables and Fruits by Kind of Plant (ton), 2017 - 2018</i>	138

<u>Tabel</u> : 5.1.5 <i>Table</i>	Luas Panen Tanaman Biofarmaka Menurut Kecamatan dan Jenis Tanaman (m ²), 2017 dan 2018 / <i>Harvested Area of Medicinal Plants by Sub District and Kind of Plant (m²), 2017 dan 2018</i>	140
<u>Tabel</u> : 5.1.6 <i>Table</i>	Produksi Tanaman Biofarmaka Menurut Kecamatan dan Jenis Tanaman (kg), 2017 dan 2018 / <i>Production of Medicinal Plants by Sub District and Kind of Plant (kg), 2017 dan 2018</i>	142
<u>Tabel</u> : 5.1.7 <i>Table</i>	Luas Panen Tanaman Biofarmaka Menurut Jenis Tanaman (m ²), 2017 dan 2018 / <i>Harvested Area of Medicinal Plants by Kind of Plant (m²), 2017 and 2018</i>	144
<u>Tabel</u> : 5.1.8 <i>Table</i>	Produksi Tanaman Biofarmaka Menurut Jenis Tanaman (kg), 2017 dan 2018 / <i>Production of Medicinal Plants by Kind of Plant (kg), 2017 - 2018</i>	145
<u>Tabel</u> : 5.1.9 <i>Table</i>	Luas Panen Tanaman Hias Menurut Kecamatan dan Jenis Tanaman (m ²), 2017 dan 2018 / <i>Harvested Area of Ornamental Plants by Sub District and Kind of Plant (m²), 2017 dan 2018</i>	146
<u>Tabel</u> : 5.1.10 <i>Table</i>	Produksi Tanaman Hias Menurut Kecamatan dan Jenis Tanaman (tangkar), 2017 dan 2018 / <i>Production of Ornamental Plants by Sub District and Kind of Plant (stalks), 2017 dan 2018</i>	148
<u>Tabel</u> : 5.1.11 <i>Table</i>	Luas Panen Tanaman Hias Menurut Jenis Tanaman (m ²), 2017 dan 2018 / <i>Harvested Area of Ornamental Plants by Kind of Plant (m²), 2017 - 2018</i>	150
<u>Tabel</u> : 5.1.12 <i>Table</i>	Produksi Tanaman Hias Menurut Jenis Tanaman (tangkar), 2017 dan 2018 / <i>Production of Ornamental Plants by Kind of Plant (stalks), 2017 - 2018</i>	152
<u>Tabel</u> : 5.1.13 <i>Table</i>	Produksi Buah-buahan Menurut Kecamatan dan Jenis Tanaman (kuintal), 2017 dan 2018 / <i>Production of Fruits by Sub District and Kind of Plant (quintal), 2017 dan 2018</i>	154
<u>Tabel</u> : 5.1.14 <i>Table</i>	Produksi Buah–Buahan dan Sayuran Tahunan Menurut Jenis Tanaman (kuintal), 2017 dan 2018 / <i>Production of Annual Fruits and Vegetables by Kind of Plant (quintal), 2017 - 2018</i>	157
<u>Tabel</u> : 5.2.1 <i>Table</i>	Luas Areal Tanaman Perkebunan Menurut Kecamatan dan Jenis Tanaman (ha), 2017 dan 2018 / <i>Planted Area of Estate Crops by Sub District and Kind of Plant (kg), 2017 dan 2018</i>	159
<u>Tabel</u> : 5.2.2 <i>Table</i>	Produksi Perkebunan Menurut Kecamatan dan Jenis Tanaman (ton), 2017 dan 2018 / <i>Production of Estate Crops by Sub District and Kind of Plant (tom), 2017 dan 2018</i>	163

<u>Tabel</u> : 5.3.1 <i>Table</i>	Luas lahan Sawah Menurut Kecamatan (Ha) / <i>Wet Rice Field Area by Sub District (Ha) 2018</i>	167
<u>Tabel</u> : 5.3.2 <i>Table</i>	Luas lahan Sawah Irigasi Menurut Kecamatan (Ha) / <i>Wet Rice Field Area With Irrigation by Sub District (Ha) 2018</i>	168
<u>Tabel</u> : 5.3.3 <i>Table</i>	Luas lahan Sawah Non Irigasi Menurut Kecamatan (Ha) / <i>Wet Rice Field Area Without Irrigation by Sub District (Ha) 2018</i>	169
<u>Tabel</u> : 5.3.4 <i>Table</i>	Luas lahan Kering Menurut Kecamatan (Ha) / <i>Dry Land Area by Sub District (Ha) 2018</i>	170
<u>Tabel</u> : 5.3.5 <i>Table</i>	Target dan Realisasi Intensifikasi Padi Sawah dan Padi ladang (Ha) / <i>Target and Realization Cultivated Area Dry land Paddy and Wet Land Paddy (Ha) 2018</i>	173
<u>Tabel</u> : 5.3.6 <i>Table</i>	Luas Penggunaan Lahan kering dan Lahan Sawah Menurut Kecamatan (Ha) / <i>Dry land Area and Wet Land Area are Cultivated (Ha) 2018</i>	174
<u>Tabel</u> : 5.3.7 <i>Table</i>	Luas Panen, Produksi, dan Rata-rata Produktivitas Padi Sawah Menurut Kecamatan / <i>Harvested Area, Production, and Yield Rate of Wet Land Paddy by Sub District 2018</i>	175
<u>Tabel</u> : 5.3.8 <i>Table</i>	Luas Panen, Produksi, dan Rata-rata Produktivitas Padi Ladang Menurut Kecamatan / <i>Harvested Area, Production, and Yield Rate of Dry Land Paddy by Sub District 2018</i>	176
<u>Tabel</u> : 5.3.9 <i>Table</i>	Luas Panen, Produksi, dan Rata-rata Produktivitas Padi Ladang dan Padi Sawah Menurut Kecamatan / <i>Harvested Area, Production, and Yield Rate of Dry Land Paddy and Wet Land Paddy by Sub District 2018</i>	177
<u>Tabel</u> : 5.3.10 <i>Table</i>	Luas Panen, Produksi, dan Rata-rata Produktivitas Jagung dan Kedelai Menurut Kecamatan / <i>Harvested Area, Production, and Yield Rate of Maizena and Soya bean by Sub District 2018</i>	178
<u>Tabel</u> : 5.3.11 <i>Table</i>	Luas Lahan Panen, Produksi, dan Rata-rata Produktivitas Kacang Tanah dan Kacang Hijau Menurut Kecamatan / <i>Harvested Area, Production, and Yield Rate of Peanut and Mung bean by Sub District 2018</i>	179
<u>Tabel</u> : 5.3.12 <i>Table</i>	Luas Lahan Panen, Produksi, dan Rata-rata Produktivitas Ketela Pohon dan Ketela Rambat Menurut Kecamatan (Kw/Ha) / <i>Harvested Area, Production, and Yield Rate of Cassava and Sweet Potato by Sub District (Kw/Ha) 2018</i>	180

<u>Tabel</u> : 5.3.13 <i>Table</i>	Realisasi Intensifikasi Tanaman Palawija (Ha) / <i>Cultivated Area of Food Crops By Kind of Plant and Sub District (Ha) 2018</i>	181
<u>Tabel</u> : 5.4.1 <i>Table</i>	Populasi Ternak Menurut Kecamatan (Ekor) / <i>Livestock Population by Sub District and Kind of Livestock (Tail) 2018</i>	182
<u>Tabel</u> : 5.4.2 <i>Table</i>	Populasi Unggas Menurut Kecamatan (Ekor) / <i>Poultry Population by Sub District (Tail) 2018</i>	183
<u>Tabel</u> : 5.4.3 <i>Table</i>	Jenis Penyakit Ternak yang Didiagnosis Secara Klinis Patologis Anatomis/Laboratoris dan Jumlah Kasus di Kabupaten Karo / <i>Kind of Livestock Disease and Total Case that Diagnose by Karo Livestock Sub Service Laboratory (Tail) 2018</i>	184
<u>Tabel</u> : 5.4.4 <i>Table</i>	Banyaknya Ternak Sapi Yang Diinseminasi Kawin Suntik Dengan Frozen, Semen (Ekor) / <i>Number of Cow Who Had Inseminated by Sub District (Tail) 2018</i>	186
<u>Tabel</u> : 5.4.5 <i>Table</i>	Banyaknya Ternak Keluar Masuk Kabupaten Karo (Ekor) / <i>Mutation of Livestock (Tail) 2018</i>	187
<u>Tabel</u> : 5.4.6 <i>Table</i>	Banyaknya Ternak Yang Divaksin (Ekor) / <i>Number of Livestock Who Have Gotten Vaccination (Tail) 2018</i>	188
<u>Tabel</u> : 5.4.7 <i>Table</i>	Banyaknya Ternak Yang Dipotong Pada Rumah Potong Hewan dan Non RPH (Ekor) / <i>Slaughtered Livestock In Slaughter House and Anreported Slaughtered Livestock in Slaughter House (Tail) 2018</i>	189
<u>Tabel</u> : 5.4.8 <i>Table</i>	Banyaknya Ternak Yang Dipotong Pada Rumah Potong Hewan Menurut Jenis Ternak dan Kecamatan (Ekor) / <i>Slaughtered Livestock In Slaughter Houseby Kind of Livestock and Sub District (Tail) 2018</i>	190
<u>Tabel</u> : 5.4.9 <i>Table</i>	Banyaknya Ternak Yang Dipotong di Luar Rumah Potong Hewan Menurut Jenis Ternak dan Kecamatan (Ekor) / <i>Slaughtered Livestock Out of Slaughter Houseby Kind of Livestock and Sub District (Tail) 2018</i>	191
<u>Tabel</u> : 5.5.1 <i>Table</i>	Rumah Tangga Perikanan (RTP) Budidaya Menurut Jenis Tempat Pemeliharaan Ikan / <i>Number of Fish Culture's Household by Kind of Fish Culture 2016-2018</i>	192
<u>Tabel</u> : 5.5.2 <i>Table</i>	Luas Areal Perikanan Menurut Jenis Tempat Pemeliharaan Ikan (Ha) / <i>The Fishery Area by Kind of Fish Culture (Ha) 2016 -2018</i>	193
<u>Tabel</u> : 5.5.3 <i>Table</i>	Produksi Ikan Budidaya Menurut Jenis Tempat Pemeliharaan Ikan / <i>Fish Production by Kind of Fish Culture 2014–2018</i>	194

<u>Tabel</u> : 5.5.4 <i>Table</i>	Rumah Tangga Perikanan Tangkap (RTP) Menurut Jenis Tempat Pemeliharaan Ikan / <i>Number of Fish Culture's Household by Kind of Fish Culture 2016–2018</i>	195
<u>Tabel</u> : 5.5.5 <i>Table</i>	Luas Areal Perikanan Tangkap Menurut Jenis Tempat Pemeliharaan Ikan (Ha) / <i>The Fishery Area by Kind of Fish Culture (Ha) 2016 -2018</i>	196
<u>Tabel</u> : 5.5.6 <i>Table</i>	Produksi Perikanan Tangkap di Perairan Umum (Danau) Menurut Jenis Ikan / <i>Production of Fish Capture at Publik Water by Species of Fish 2016– 2018</i>	197
<u>Tabel</u> : 5.6.1 <i>Table</i>	Luas Hutan Menurut Peruntukannya Berdasarkan Surat Keputusan Menteri Kehutanan No: SK579/Menhut-II/2014 (Ha) / <i>Forestry Area By Function (Ha) 2018</i>	198
<u>Tabel</u> : 5.6.2 <i>Table</i>	Luas Reboisasi Berdasarkan Ranting Dinas Kehutan (Ha) / <i>Reforestation Area By Branch office of Forestry and Estates Service (Ha) 2017–2018</i>	199
<u>Tabel</u> : 5.6.3 <i>Table</i>	Perkembangan Produksi Hasil Hutan / <i>Forestry Crop Production by Commodity 2010– 2018 (Ton)</i>	200
<u>Tabel</u> : 5.6.4 <i>Table</i>	Luas Lahan Kritis dan Reboisasi Selama Tahun 2018 / <i>Area Baren of Land and Reforestation 2018</i>	201

**BAB 6 SISTEM NERACA REGIONAL/ SYSTEM OF REGION
ACCOUNT**

<u>Tabel</u> : 6.1 <i>Table</i>	Produk Domestik Regional Bruto Atas Dasar Harga Berlaku Menurut Lapangan Usaha (miliar rupiah), 2016 – 2018 / <i>Gross Domestic Regional Bruto at Current Market Prices by Industry Prices (billion rupiahs), 2016 – 2018</i>	209
<u>Tabel</u> : 6.2 <i>Table</i>	Produk Domestik Regional Bruto Atas Dasar Harga Konstan 2010 Menurut Lapangan Usaha (miliar rupiah), 2016 – 2018 / <i>Gross Domestic Regional Bruto at 2010 Constant Market Prices by Industry (billion rupiahs), 2016 – 2018</i>	210
<u>Tabel</u> : 6.3 <i>Table</i>	Distribusi Persentase Produk Domestik Regional Bruto Atas Dasar Harga Berlaku Menurut Lapangan Usaha , 2016 – 2018 / <i>Percentage Distribution of Gross Domestic Regional Bruto at Current Market Prices by Industry (billion rupiahs), 2016 – 2018</i>	211

<u>Tabel</u> : 7.1.5 <i>Table</i>	Panjang Jalan Kabupaten dan Provinsi Menurut Kondisi Jalan dan Kecamatan / <i>Road Length Under Regency and Province by Road Condition and Sub District 2018 (Km)</i>	223
<u>Tabel</u> : 7.1.6 <i>Table</i>	Jumlah Jembatan Dirinci Menurut Jenis Jembatan / <i>Number of Bridge by Kind of Bridge's Material, and Sub District 2018</i>	224
<u>Tabel</u> : 7.1.7 <i>Table</i>	Panjang Jembatan Dirinci Menurut Jenis Jembatan / <i>Number of Bridge by Kind of Bridge's Material, and Sub District 2018 (meter)</i>	225
<u>Tabel</u> : 7.1.8 <i>Table</i>	Jumlah Kendaraan Yang Diuji Perbulan / <i>Number of Vehicle With Compulsory Test by Type (Unit) 2018</i>	226
<u>Tabel</u> : 7.1.9 <i>Table</i>	Jumlah Kendaraan Bermotor yang Terdaftar/Membayar Pajak / <i>Number of Registered Vehicles 2014 - 2018</i>	227
<u>Tabel</u> : 7.1.10 <i>Table</i>	Jumlah Surat Izin Mengemudi Yang Dikeluarkan Polres Tanah Karo / <i>Number of Driving Licence Issued by Type 2018</i>	228
<u>Tabel</u> : 7.1.11 <i>Table</i>	Banyaknya Kecelakaan Lalu Lintas dan Kerugian Yang Diderita / <i>Number of Traffic Accident and Damage 2018</i>	229
<u>Tabel</u> : 7.1.12 <i>Table</i>	Banyaknya Pelanggaran Lalu Lintas, Vonis dan Denda / <i>Number of Traffic System Delinquency and Fine Law 2018</i>	230
<u>Tabel</u> : 7.2.1 <i>Table</i>	Jumlah Kiriman yang Diterima dan Giro / <i>Number of Mail/Parcel PostReceived by Post Office 2018</i>	231
<u>Tabel</u> : 7.2.2 <i>Table</i>	Jumlah Kiriman yang Dikirim Kantor Pos dan Giro / <i>Number of Mail/Parcel Post Send by Post Office 2018</i>	232
BAB 8	KEUANGAN, KOPERASI DAN HARGA-HARGA/ FINANCE, COOPERATIVE AND PRICES	
<u>Tabel</u> : 8.1.1 <i>Table</i>	Target dan Realisasi Pajak Bumi Bangunan Per Kecamatan / <i>Target and Realization of Receiving Regional Tax by Sub District (Rp) 2018</i>	238
<u>Tabel</u> : 8.1.2 <i>Table</i>	Anggaran Pendapatan Pemerintah Kabupaten Karo Menurut Jenis Pendapatan / <i>Plan Government Receipt of Karo Regency by Type of Receipt (Rp) 2018</i>	239
<u>Tabel</u> : 8.1.3 <i>Table</i>	Anggaran Belanja Pemerintah Kabupaten Karo Menurut Jenis Pendapatan / <i>Plan Government Expenditure of Karo Regency by Type of Expenditure (Rp) 2018</i>	240

<u>Tabel</u> : 8.1.4 <i>Table</i>	Anggaran Pembiayaan Pemerintahan Kabupaten Karo Menurut Jenis Pembiayaan / <i>Plan Government Financing of Karo Regency by Type of Financing (Rp) 2018</i>	241
<u>Tabel</u> : 8.1.5 <i>Table</i>	Target dan Realisasi IPEDA/PBB / <i>Target And Realization of Receiving Regional Tax (Rp) 2004 – 201</i>	242
<u>Tabel</u> : 8.2.1 <i>Table</i>	Jumlah Koperasi Menurut jenis Koperasi / <i>Number of Cooperative by Type of Cooperation 2014 - 2018</i>	243
<u>Tabel</u> : 8.2.2 <i>Table</i>	Perkembangan Hutang/Piutang dan Volume Usaha Koperasi Menurut Jenisnya (Rp 000) / <i>The Value of Debit and Credit and Business Volume by Type of Cooperation (000 Rp) 2017 - 2018</i>	244
<u>Tabel</u> : 8.2.3 <i>Table</i>	Banyaknya Koperasi Menurut Jenis Koperasi Per Kecamatan / <i>Number of Cooperative Unit by Type and Sub District 2018</i>	250
<u>Tabel</u> : 8.2.4 <i>Table</i>	Banyaknya Anggota Koperasi Menurut Jenis Koperasi / <i>Number of Cooperative Member by Type of Cooperation 2018</i>	253
<u>Tabel</u> : 8.2.5 <i>Table</i>	Banyaknya Anggota Koperasi Menurut Jenis Koperasi dan Kecamatan / <i>Number of Cooperative Member by Type of Cooperation and Sub District (Person) 2018</i>	254
<u>Tabel</u> : 8.2.6 <i>Table</i>	Perkembangan Koperasi Hutang Piutang dan Volume Usaha / <i>Number of Cooperative Member Debit and Credit and Business Volume 2014 – 2018</i>	257
<u>Tabel</u> : 8.3.1 <i>Table</i>	Jumlah Perusahaan Industri, Tenaga Kerja, Tenaga Penggerak, Nilai Investasi dan Nilai Produksi / <i>Number of Establishment and Employees, Value of Gross Output And Total Invest 2004 - 2018</i>	258
<u>Tabel</u> : 8.3.2 <i>Table</i>	Jumlah Perusahaan Yang Begerak Disektor Jasa, Tenaga Kerja, Nilai Investasi dan Nilai Produksi, 2018 / <i>Number of Services Establishment and Employees, Value of Gross Output And Total Invest, 2018</i>	259
<u>Tabel</u> : 8.3.3 <i>Table</i>	Jumlah Perusahaan Menurut Kode/Nama Industri Kabupaten Karo/ <i>Number of Establishment by Code/ Industry Name at Karo Regency 2018</i>	260
<u>Tabel</u> : 8.3.4 <i>Table</i>	Banyaknya Perusahaan di Kabupaten Karo Menurut Bentuk Badan Hukum/ <i>Number of Establishments at Karo Regency by Type of Corporation 2013 – 2018</i>	264

<u>Tabel</u> : 8.4.1 <i>Table</i>	Perkembangan Posisi Dana Simpanan Masyarakat Rupiah dan Valuta Asing, 2010 – 2018 / <i>Development of Public Deposit Funds Position in Rupiah and Foreign Currency, 2010 - 2018</i>	265
<u>Tabel</u> : 8.4.2 <i>Table</i>	Perkembangan Giro dan Valuta Asing, 2010 – 2018/ <i>Development of Giro and Foreign Exchange, 2010 - 2018</i>	266
<u>Tabel</u> : 8.4.3 <i>Table</i>	Perkembangan Simpanan Berjangka, 2010 – 2018 / <i>Development of Time Deposits, 2010 - 2018</i>	267
<u>Tabel</u> : 8.4.4 <i>Table</i>	Perkembangan Tabungan Rupiah dan Valuta Asing, 2010 – 2018 / <i>Development of Rupiah and Foreign Currency Savings, 2010 - 2018</i>	268
<u>Tabel</u> : 8.5.1 <i>Table</i>	Perkembangan Harga Eceran 9 Bahan Pokok di Kota Kabanjahe / <i>Average Retail Price of Main Material Commodity According to The kind of Commodity in Kabanjahe Market 2015 – 2018</i>	269
<u>Tabel</u> : 8.5.2 <i>Table</i>	Perkembangan Harga Eceran Bahan Bangunan di Kota Kabanjahe/ <i>Average Retail Price of Construction Materials Commodity According to The kind of Commodity in Kabanjahe Market 2015 – 2018</i>	270
<u>Tabel</u> : 8.5.3 <i>Table</i>	Rata-Rata Harga Beberapa Bahan Pokok di Kabupaten Karo/ <i>Average Prices of Several Main Goods at Karo Regency 2018 (Rupiah/Rupiahs)</i>	271

DAFTAR GAMBAR/LIST OF FIGURES

Halaman/Page

BAB 1 KEADAAN GEOGRAFI DAN IKLIM/ GEOGRAPHICAL CONDITION AND CLIMATE

Gambar : 1.1 Curah Hujan Menurut Bulan (mm) 2018 / *Rainfall, According to
Figures Month (MM) 2018* 7

BAB 2 PEMERINTAHAN/ GOVERNMENT

Gambar : 2.1 Jumlah Pegawai Negeri Sipil Menurut Tingkat Kepangkatan
Figures 2018 / Number of Civil Servants by Hierarchy 2018 19

BAB 3 PENDUDUK /POPULATION

Gambar : 3.1 Jumlah Penduduk Menurut Kelompok Umur dan Jenis Kelamin
Figures Number of Population By Age Group and Sex 2018 61

BAB 4 SOSIAL DAN KETENAGAKERJAAN/ SOCIAL AND WELFARE

Gambar : 4.1 Jumlah Dokter dan Perawat di Kab. Karo Menurut
Figures Kecamatan / Number of Doctor and Nurse By Subdistrict 2018 74

BAB 5 PERTANIAN/ AGRICULTURE

Gambar : 5.1 Luas Panen Tanaman Cabai Menurut Kecamatan di Kabupaten
Figures Karo (ha) / Harvested Area of Chili by Sub-district (ha) 2018 129

Gambar : 5.2 Produksi Tanaman Cabai Menurut Kecamatan (Ton) /
Figures Production of Chili by Sub-district (Ton) 2018 130

BAB 6 SISTEM NERACA REGIONAL/ SYSTEM OF REGION ACCOUNT

Gambar : 6.1 Produk Domestik Regional Bruto Kabupaten Karo
*Figures (Miliar Rp) / Gross Regional Domestic of Karo Regency (Billion
Rp) 2016 – 2018* 207

<u>Gambar</u> : 6.2 <i>Figures</i>	Pertumbuhan PDRB ADHK 2010 Kabupaten Karo Menurut lapangan Usaha / <i>Growth of Gross Regional Domestic Product by Industrial Origin (%) 2016 - 2018</i>	208
---------------------------------------	---	-----

**BAB 7 TRANSPORTASI, KOMUNIKASI DAN PERDAGANGAN /
TRANSPORTATION, COMMUNICATION AND TRADE**

<u>Gambar</u> : 7.1 <i>Figures</i>	Persentase Jalan Kabupaten Menurut Kondisi Jalan / <i>Percentage of Regency Road by Road Condition 2018 (Persen/Percent)</i>	217
---------------------------------------	---	-----

<u>Gambar</u> : 7.2 <i>Figures</i>	Jumlah Kendaraan Bermotor yang Terdaftar/Membayar Pajak/ <i>Number of Vehicle With Compulsory Test by Type (Unit) 2014 – 2018</i>	218
---------------------------------------	--	-----

**Bab 8 KEUANGAN, KOPERASI DAN HARGA-HARGA/ FINANCE,
COOPERATIVE AND PRICES**

<u>Gambar</u> : 8.1 <i>Figures</i>	Anggaran Belanja Pemerintah Kabupaten Karo Menurut Jenis Pendapatan/ <i>Plan Government Expenditure of Karo Regency by Type of Expenditure (%) 2018</i>	236
---------------------------------------	--	-----

<u>Gambar</u> : 8.2 <i>Figures</i>	Jumlah Koperasi/ <i>Number of Cooperative 2016– 2018</i>	237
---------------------------------------	--	-----

**GAMBARAN UMUM
KABUPATEN KARO**

A. Sosial Budaya

1. Penduduk asli yang mendiami wilayah Kabupaten Karo disebut Suku Bangsa Karo. Suku Bangsa Karo ini mempunyai adat istiadat yang sampai saat ini terpelihara dengan baik dan sangat mengikat bagi Suku Bangsa Karo sendiri. Suku ini terdiri 5 (lima) Merga, Tuter Siwaluh, dan Rakut Sitelu.

Merga Silima yakni:

- ✧ Karo-Karo
- ✧ Ginting
- ✧ Sembiring
- ✧ Tarigan
- ✧ Perangin-angin

Dari kelima Merga tersebut di atas, masih terdapat sub-sub Merga.

Berdasarkan Merga ini maka tersusunlah pola kekerabatan atau yang dikenal dengan Rakut Sitelu, Tuter Siwaluh dan Perkade-kaden Sepuluh

Dua Tambah Sada.

Rakut Sitelu yaitu:

- ✧ Senina/Sembuyak
- ✧ Kalimbubu
- ✧ Anak Beru

Tuter Siwaluh yaitu:

- ✧ Sipemeran
- ✧ Siparibanen
- ✧ Sipengalon
- ✧ Anak Beru

- ✘ Anak Beru Menteri
- ✘ Anak Beru Singikuri
- ✘ Kalimbubu
- ✘ Puang Kalimbubu

Perkade-kaden Sepuluh Dua:

- ✘ Nini
- ✘ Bulang
- ✘ Kempu
- ✘ Bapa
- ✘ Nande
- ✘ Anak
- ✘ Bengkila
- ✘ Bibi
- ✘ Permen
- ✘ Mama
- ✘ Mami
- ✘ Bere-bere

Dalam perkembangannya, adat Suku Bangsa Karo terbuka, dalam arti bahwa Suku Bangsa Indonesia lainnya dapat diterima menjadi Suku Bangsa Karo dengan beberapa persyaratan adat.

2. Masyarakat Karo terkenal dengan semangat keperkasaannya dalam pergerakan merebut Kemerdekaan Indonesia, misalnya pertempuran melawan Belanda, Jepang, politik bumi hangus. Semangat patriotisme ini dapat kita lihat sekarang dengan banyaknya makam para pahlawan di Taman Makam Pahlawan di Kota Kabanjahe yang didirikan pada tahun 1950.

3. Penduduk Kabupaten Karo adalah dinamis dan patriotis serta taqwa kepada Tuhan Yang Esa. Masyarakat Karo kuat berpegang kepada adat istiadat yang luhur, merupakan modal yang dapat dimanfaatkan dalam proses pembangunan.

Dalam kehidupan masyarakat Karo, idaman dan harapan (sura-sura pusuh peraten) yang ingin diwujudkan adalah pencapaian 3 (tiga) hal pokok yang disebut Tuah, Sangap, dan Mejuah-juah.

- ✧ **Tuah** berarti menerima berkah dari Tuhan Yang Maha Esa, mendapat keturunan, banyak kawan dan sahabat, cerdas, gigih, disiplin dan menjaga kelestarian sumber daya alam dan lingkungan hidup untuk generasi yang akan datang.
- ✧ **Sangap** berarti mendapat rejeki, kemakmuran bagi pribadi, bagi anggota keluarga, bagi masyarakat serta bagi generasi yang akan datang.
- ✧ **Mejuah-juah** berarti sehat sejahtera lahir batin, aman, damai, bersemangat serta keseimbangan dan keselarasan antara manusia dengan manusia, antara manusia dan lingkungan, dan antara manusia dengan Tuhannya. Ketiga hal tersebut adalah merupakan satu kesatuan yang bulat yang tak dapat dipisah-pisahkan satu sama lain.

B. Pemerintahan

1. Sistem pemerintahan tertua yang dijumpai di wilayah Kabupaten Karo ialah Penghulu, yang menjalankan pemerintahan di Kampung (Kuta) menurut adat. Terbentuknya suatu Kuta harus memenuhi persyaratan adat antara lain: ada Merga pendiri (Merga taneh/simantek Kuta), ada Senina Simantek Kuta, ada Anak Beru simantek Kuta (Anak Beru Taneh)

serta ada Kalimbubu Simantek Kuta (Kalimbubu Taneh).

2. Pada masa penjajahan Belanda mulai tahun 1906, sistem pemerintahan di wilayah Kabupaten Karo pada dasarnya ialah:

✧ **Pemerintahan** oleh **Onderafdeling Karo Landen** yang dipimpin oleh *Controleur* pimpinan pemerintahan selalu ditangan bangsa Belanda.

✧ **Landschaap**, yaitu pemerintahan Bumi Putra. Pemerintahan (*Landschaap*) ini dibentuk berdasarkan perjanjian pendek dengan pemerintahan *Onderafdeling*. Berdasarkan perjanjian pendek (**Korte Verklaring**) tahun 1907, maka di Tanah Karo terdapat 5 (lima) *Landschaap* yang dikepalai oleh SIBAYAK yang membawahi beberapa URUNG yang dikepalai oleh RAJA URUNG yaitu:

- i. *Landschaap Lingga*, membawahi 6 (enam) urung:

- ✧ Sepuluh Dua Kuta di Kabanjahe
- ✧ Telu Kuta di Lingga
- ✧ Tigapancur di Tigapancur
- ✧ Empat Teran di Naman
- ✧ Lima Senina di Batu Karang, dan
- ✧ Tiganderket di Tiganderket

- ii. *Landschaap Kutabuluh*, membawahi 2 (dua) urung:

- ✧ [?] [?] [?] Namo Haji di Kutabuluh, dan
- ✧ [?] [?] [?] Liang Melas di Samperaya

- iii. *Landschaap Sarinembah*, membawahi 4 (empat) urung:

- ✧ Sepuluhpitu Kuta di Sarinembah
- ✧ Perbesi di Perbesi
- ✧ [?]Juhar di Juhar, dan
- ✧ Kuta Bangun di Kuta Bangun

iv. *Landschaap Suka*, membawahi 4 (empat) urung:

- ✧ Suka di Suka
- ✧ Sukapiring/Seberaya di Seberaya
- ✧ Ajinembah di Ajinembah, dan
- ✧ Tongging di Tongging

vi. *Landschaap Barusjahe*, membawahi 2 (dua) urung:

- ✧ Sipitu Kuta di Barusjahe, dan
- ✧ Sinaman Kuta di Sukanalu

Pada masa penjajahan Jepang (Tentara Jepang masuk ke Tanah Karo bulan Maret 1942) susunan pemerintahan di Tanah Karo adalah serupa dengan masa penjajahan Belanda, dengan pergantian orang-orangnya yakni yang setia kepada penjajah Jepang.

3. Pada masa Kemerdekaan RI Struktur pemerintahan di Tanah Karo adalah sebagai berikut:

i. Pemerintahan Tanah Karo sebagai alat pemerintahan Pusat yang pada saat itu dikepalai oleh Sibayak Ngerajai Milala

ii. Pemerintahan Swapraja yaitu *Landschaap*:

- ✧ Lingga dengan 6 Urung
- ✧ Barusjahe dengan 2 Urung
- ✧ Suka dengan 4 Urung
- ✧ Sarinembah dengan 4 Urung
- ✧ Kutabuluh dengan 2 Urung

Oleh Komite Nasional Indonesia, Tanah Karo dalam sidangnya tanggal 13 Maret 1946, Kabupaten Karo diperluas dengan Daerah Deli Hulu dan Cingkes, dibagi kedalam 3 (tiga) Kewedanaan dengan masing-masing

membawahi 5 (lima) Kecamatan yaitu:

i. Kewedanaan Kabanjahe membawahi 5 Kecamatan yaitu:

- ✧ Kabanjahe
- ✧ Tigapanah
- ✧ Barusjahe
- ✧ Simpang Empat, dan
- ✧ Payung

ii. Kewedanaan Tigabinanga membawahi 5 Kecamatan yaitu:

- ✧ Tigabinanga
- ✧ Juhar
- ✧ Munte
- ✧ Kutabuluh,
- ✧ dan Mardingding

iii. Kewedanaan Deli Hulu membawahi 5 Kecamatan yaitu:

- ✧ Pancur Batu
- ✧ Sibolangit
- ✧ Kotalimbaru
- ✧ Biru-Biru, dan
- ✧ Namo Rambe

4. Bentuk dan Susunan Pemerintahan Daerah

i. Susunan Pemerintahan Daerah seperti yang diatur menurut UU No. 32 Tahun 2004 Tentang Pemerintahan Daerah bahwa unsur penyelenggara Pemerintahan Daerah adalah Pemerintahan Daerah dan DPRD, dimana Pemerintah Daerah sebagai Badan Eksekutif dan DPRD sebagai Badan Legislatif. Pemerintah Daerah Kabupaten dipimpin oleh seorang Bupati dan dalam menjalankan tugas dan wewenangnya selaku Kepala Daerah dibantu oleh seorang Wakil Bupati. Penyelenggaraan Pemerintah Daerah menggunakan asas Otonomi dan Tugas Pembantuan.

GAMBARAN UMUM KABUPATEN KARO

Sejak Terbentuknya Kabupaten Karo hingga saat ini tercatat yang memimpin Kabupaten Karo adalah Sbb :

No.	Nama Bupati	Masa Bakti
1.	Ngerajai Meliala	1945-1946
2.	Mhd. Kosim	1946-1947
3.	Raja Kelelong Sinulingga	1947-1949
4.	Rajin Peranginangin	1950
5.	Rakutta Sembiring Berahmana	1950-1957
6.	T. Raja Purba	1957
7.	Abdullah Eteng	1957-1960
8.	Mayor Matang Sitepu	1960-1966
9.	Drs. Baharuddin Siregar	1966-1969
10.	Kol. Tampak Sebayang, SH	1969-1980
11.	Drs. Rukun Sembiring	1980-1985
12.	Ir. Menet Ginting M.A.D.E	1985-1990
13.	Drs. Rupai Peranginangin	1990-1994
14.	Kol. Drs. D.D. Sinulingga	1995-2000
15.	Drs. IS. Sihotang (Pjs)	2000
16.	Sinar Peranginangin	2000-2005
17.	Kol. (Pur) Drs. D.D. Sinulingga	2005-2010
18.	Dr.(HC) Kena Ukur Karo Jambi Surbakti	2011-2014
19.	Terkelin Brahmana, SH	Juli 2014 - sekarang

Pada lembaga Legislatif dipimpin oleh:

No.	Nama Ketua DPRD	Masa Bakti
1.	Selamat Ginting	1950-1955
2.	Tokoh Purba	1955-1959
3.	Matang Sitepu	1959-1962
4.	Tampe Perangin-angin	1962-1965
5.	Kolam Bukit	1969-1971
6.	Panjang Barus	1971-1977
7.	Muli Sembiring	1977-1982
8.	Kursi Singarimbun	1982-1987
9.	Kursi Singarimbun	1987-1992

THE GENERAL DESCRIPTION OF KARO REGENCY

10.	Musim Firman Tarigan	1992-1997
11.	Natangsa Suka Tendel	1997-1999
12.	Bon Purba	1999-2004
13.	R. Romanus Purba	2004-2009
14.	Siti Aminah BR Perangin-angin	2009-2011
15.	Effendy Sinukaban, SE	2011-2014
16.	Nora Else Surbakti	2014-2019

ii. Wilayah pemerintahan Kabupaten Karo sejak tanggal 29 Desember 2006 resmi berubah dari 13 kecamatan menjadi 17 Kecamatan dan 269 Desa/Kelurahan yaitu:

- ✧ Kecamatan Kabanjahe, sebanyak 8 desa dan 5 Kelurahan
- ✧ Kecamatan Berastagi, sebanyak 6 Desa dan 4 Kelurahan
- ✧ Kecamatan Tigapanah, sebanyak 26 Desa
- ✧ Kecamatan Dolat Rayat sebanyak 7 Desa
- ✧ Kecamatan Merek, sebanyak 19 Desa
- ✧ Kecamatan Barusjahe, sebanyak 19 Desa
- ✧ Kecamatan Simpang Empat, sebanyak 17 Desa
- ✧ Kecamatan Naman Teran sebanyak 14 Desa
- ✧ Kecamatan Merdeka sebanyak 9 Desa
- ✧ Kecamatan Payung, sebanyak 8 Desa
- ✧ Kecamatan Tiganderket sebanyak 17 Desa
- ✧ Kecamatan Kutabuluh, sebanyak 16 Desa
- ✧ Kecamatan Munte, sebanyak 22 Desa
- ✧ Kecamatan Juhar, sebanyak 25 Desa
- ✧ Kecamatan Tigabinanga, sebanyak 19 Desa dan 1 Kelurahan
- ✧ Kecamatan Laubaleng, sebanyak 15 Desa
- ✧ Kecamatan Mardinding, sebanyak 12 Desa

C. Keadaan Daerah

1. Kabupaten Karo terletak di dataran tinggi Pegunungan Bukit Barisan dan merupakan Daerah Hulu Sungai. Luas wilayah Kabupaten Karo adalah 2.127,25 Km² atau 212.725 Ha atau 2,97 persen dari luas Propinsi Daerah Tingkat I Sumatera Utara, dan secara geografis terletak diantara 2°50'–3°19' Lintang Utara dan 97°55'–98°38' Bujur Timur. Batas-batas wilayah Kabupaten Karo adalah:
 - ✧ Sebelah Utara berbatasan dengan Kabupaten Langkat dan Deli Serdang
 - ✧ Sebelah Selatan berbatasan dengan Kabupaten Dairi dan Toba Samosir
 - ✧ Sebelah Timur berbatasan dengan Kabupaten Deli Serdang dan Kabupaten Simalungun
 - ✧ Sebelah Barat berbatasan dengan Kabupaten Aceh Tenggara (Propinsi Nangroe Aceh Darusalam).
2. Kabupaten Karo terletak pada ketinggian 280–1.420 Meter di atas permukaan laut dengan perbandingan luas sebagai berikut:
 - ✧ Daerah ketinggian 280-500 Meter dari permukaan laut seluas 46.462 Ha (21,84%)
 - ✧ Daerah ketinggian 500-1.000 Meter dari permukaan laut seluas 84.892 Ha (39,91%)
 - ✧ Daerah ketinggian 1.000-1.400 Meter dari permukaan laut seluas 70.774 Ha (33,27%)
 - ✧ Daerah ketinggian > 1.400 Meter di atas permukaan laut seluas 10.597 Ha (4,98%)
3. Bila dilihat dari sudut kemiringan/lereng tanahnya dapat dibedakan sebagai berikut:

✧ Datar 2 %	= 23.900 Ha	= 11,24 %
✧ Landai 2 – 15 %	= 74.919 Ha	= 35,22 %
✧ Miring 15 – 40 %	= 41.169 Ha	= 19,35 %
✧ Curam 40 %	= 72.737 Ha	= 34,19 %
4. Sejak zaman Belanda Kabupaten Karo sudah terkenal sebagai tempat peristirahatan. Setelah kemerdekaan Republik Indonesia kemudian

dikembangkan menjadi daerah tujuan wisata di Propinsi Sumatera Utara.

Objek-objek pariwisata di Kabupaten Karo adalah panorama yang indah di daerah pegunungan, air terjun, air panas, dan kebudayaan yang unik.

Kabupaten Karo terkenal sebagai daerah penghasil berbagai buah-buahan dan bunga-bunga, dan mata pencaharian penduduk yang terutama adalah usaha pertanian pangan, hasil hortikultura dan perkebunan rakyat. Keadaan hutan cukup luas yaitu mencapai 129.749 Ha atau 60,99 persen dari luas Kabupaten Karo.

Kabupaten Karo merupakan Daerah Hulu Sungai (DHS) dan Daerah Aliran Sungai (DAS) Wampu/Ular, sub Daerah Aliran Sungai Laubiang.

Potensi Industri yang ada adalah Industri kecil dan aneka industri yang mendukung pertanian dan pariwisata. Potensi sumber-sumber mineral dan pertambangan yang ada di Kabupaten Karo diduga cukup potensial namun masih memerlukan survei lapangan.

D. Iklim (Suhu, Musim, Angin, Curah Hujan)

1. Suhu udara rata-rata di Kabupaten Karo berkisar antara 16,4^oC - 23,9^oC, dengan kelembaban udara pada tahun 2010 rata-rata setinggi 84,66 persen, tersebar antara 61,8 persen sampai dengan 87,8 persen.
2. Di Kabupaten Karo seperti daerah lainnya terdapat dua musim yaitu musim penghujan dan musim kemarau. Musim hujan pertama mulai bulan Agustus sampai dengan bulan Januari dan musim hujan kedua mulai bulan Maret sampai dengan bulan Mei.
3. Pada tahun 2010 ada sebanyak 155 hari jumlah hari hujan dengan rata-rata kecepatan angin 18,76 knot.
4. Arah angin terbagi 2 (dua) arah/gerak yaitu angin yang berhembus:
 - Dari arah Barat kira-kira bulan Oktober sampai dengan bulan Maret
 - Dari arah Timur dan Tenggara antara bulan April sampai dengan bulan September.

THE GENERAL DESCRIPTION OF KARO REGENCY

A. The Culture and Social

1. *The original population that resides or in habits in the Regional of Karo Regency is called Karo Ethnique. Karo ethnique has customs and traditions which is maintained kindly and legally bound in the ethnique itself.*

The ethnic has five parts, namely Merga, tutur siwaluh, and rakut sitelu. Merga Silima/family name namely:

- Karo-Karo*
- Ginting*
- Sembiring*
- Tarigan*
- Perangin-angin*

From the five family name can be found sub merga/sub family name. By relating to merga is arranged the pattern Relatively which is known Rakut Sitelu, Tutur Siwaluh and Perkade-kaden sepuluh dua tambah sada/the ten language relative.

Rakut sitelu namely:

- Senina/Sembuyak = brother/sister*
- Kalimbubu = father/mother in law*
- Anak beru = The workers of ritual tradition*

Tutur siwaluh namely:

- sipemeren*
- Siparibanen*
- Sipengalon*
- Anak Beru*
- Anak beru menteri*
- Anak beru singikuri*
- Kalimbubu*
- Puang kalimbubu*

The twelve language ralative

- grand mother*
- grand father*
- grand children*
- father*
- mother*
- son/daughter*
- uncle*
- aunt*
- daughter in law*
- father in law*
- mother in law*
- son in law*

in the development, the custom of Karo ethnique is openly and transparently, it is mean that the other ethnic who is being in Indonesia can be accepted to Karo ethnic by following some requirements.

2. *The society of Karo wellknown of its spirit in the movement of struggling Indonesia in freedom such as: The battlefield with Dutch, Japan, earthing fire. The patriotism can be seen by seeing the state funeral that is established 1950.*
3. *The population of Karo Regency is dynamic, patriotic and believing to Almighty God. The society of Karo depends on it original custom, and would be invested, useful for the process of the development in the living of Karo Society is expected to reach out for and touch the three main points: be fruitful; be profitable; be exciting.*
 - Tuah is meant to be blessed by almighty God to get descendant and mates and also conserved the natural resource; living environment for the youth generations.*
 - Sangap is meant to get fortune and welfare for himself/herself; family member; for the society and also for the youth generation.*
 - Mejuah-juah is meant to get healthy, peace and welfare; balancing with human beings and environment. These cases are absolutely united and cannot separate each other.*

B. Government

1. *The oldest government system is found in Karo Regency is Penghulu (Leader) who governs the government in the village. A village must be suitable with the requirement of its own custom; there is a landowner. The brother of landowner; the worker or the servant; father in law of the landowner.*
2. *Since 1906 During the Dutch Colonial, the governmental system of the region Karo Regency is :*

- **The government by *Orderafdeling Karo Landen*** is led controller that the leader must be a Dutch man.
- **Landschaap** is a native of country, it is basically formed a short appointment with government. Based on the short appointmen (**Korte Verklaring**) in 1907; Karo land has five government which is managed by **Sibayak** coordinated some urung' s, the urung managed by **Raja Urung**, such as:
 - i. **Landschaap Lingga** subordinated 6 urung :
 - 12 villages in *Kabanjahe*
 - 3 villages in *Lingga*
 - *Tiga Pancur* in *Tiga Pancur*
 - *Empat Teran* in *Naman*
 - *Lima senina* in *Batu Karang* and
 - *Tiga Nderket* in *Tiga Nderket*.
 - ii. **Landschaap Kutabuluh** subordinated 2 urung:
 - *Namo Haji* in *Kutabuluh* and
 - *Liang Melas* in *Samperaya*
 - iii. **Landschaap Sarinembah** subordinated 4 urung:
 - *Sepuluhpitu Kuta* in *Sarinembah*
 - *Perbesi* in *Perbesi*
 - *Juhar* in *Juhar*
 - *Kuta Bangun* in *Kuta Bangun*
 - iv. **Landschaap Suka** subordinated 4 urung:
 - *Suka* in *Suka*
 - *Sukapiring/Seberaya* in *Seberaya*
 - *Ajinembah* in *Ajinembah* and
 - *Tongging* in *Tongging*

v. *Landschaap Barusjahe subordinated 2 urung;*

- Sipitu Kuta in Barusjahe*
- Sinaman Kuta in Sukanalu*

The Japan army entered to Karo land on the arrangement of Karo land government is the same by exchanging the persons is namely the loyal man to Japan Colony.

3. *During Indonesia Independence, the structure of the Karo land government such as:*

i. *Karo land government is as central government instrument at the moment that is led by Sibayak Ngerajai Milala.*

ii. *Swapraja government is*

- Lingga by 6 urung*
- Barusjahe by 2 urung*
- Suka by 4 urung*
- Sarinembah by 4 urung*
- Kutabuluh by 2 urung*

The National Committee of Indonesia, carried out the meeting on March, 13 1946, Karo Regency is expensed tobe Regional Deli Hulu and Cingkes; parted into 3 chieftains who subordinated 5 district are:

i. *Kabanjahe Chieftains subordinated 5 sub district:*

- Kabanjahe*
- Tigapanah*
- Barusjahe*
- Simpang Empat and*
- Payung*

ii. Tiga Binanga Chieftains subordinated 5 sub district:

- Tiga Binanga*
- Juhar*
- Munte*
- Kutabuluh and*
- Mardingding*

iii. Deli Hulu Chieftains subordinated 5 subdistrict:

- Pancur Batu*
- Sibolangit*
- Kutalimbaru*
- Biru-biru and*
- Namo Rambe.*

4. The form and the structured of region government:

- i. The structure of local government to which the provisions of Law No. 32 in 2004 on regional government that the component of the administration is the regional government and parliament, where the local government as the executive board and council as the legislature. District government is headed by a regent and in carrying out its duties and powers as regional head assisted by a vice regent. Local government management using the principles of autonomy and assistance.*

GAMBARAN UMUM KABUPATEN KARO

Since Karo Regency is formed up to now, nine are the regent's name :

<i>No</i>	<i>Regent Name</i>	<i>Duration of an appointment</i>
1.	<i>Ngerajai Meliala</i>	<i>1945-1946</i>
2.	<i>Mhd. Kosim</i>	<i>1946-1947</i>
3.	<i>Raja Kelelong Sinulingga</i>	<i>1947-1949</i>
4.	<i>Rajin Peranginangin</i>	<i>1950</i>
5.	<i>Rakutta Sembiring Berahmana</i>	<i>1950-1957</i>
6.	<i>T. Raja Purba</i>	<i>1957</i>
7.	<i>Abdullah Eteng</i>	<i>1957-1960</i>
8.	<i>Mayor Matang Sitepu</i>	<i>1960-1966</i>
9.	<i>Drs. Baharuddin Siregar</i>	<i>1966-1969</i>
10.	<i>Kol. Tampak Sebayang, SH</i>	<i>1969-1980</i>
11.	<i>Drs. Rukun Sembiring</i>	<i>1980-1985</i>
12.	<i>Ir. Menet Ginting M.A.D.E</i>	<i>1985-1990</i>
13.	<i>Drs. Rumpai Peranginangin</i>	<i>1990-1994</i>
14.	<i>Kol. Drs. D.D. Sinulingga</i>	<i>1995-2000</i>
15.	<i>Drs. IS. Sihotang (Pjs)</i>	<i>2000</i>
16.	<i>Sinar Peranginangin</i>	<i>2000-2005</i>
17.	<i>Kol. (Pur) Drs. D.D. Sinulingga</i>	<i>2005-2010</i>
18.	<i>Dr.(HC) Kena Ukur Karo Jambi Surbakti</i>	<i>2011-2014</i>
19.	<i>Terkelin Brahmana, SH</i>	<i>Juli 2014 - now</i>

The legislative institution is lead by:

<i>No</i>	<i>The leaders Name of the Representative</i>	<i>Period</i>
1.	<i>Selamat Ginting</i>	<i>1950-1955</i>
2.	<i>Tokoh Purba</i>	<i>1955-1959</i>
3.	<i>Matang Sitepu</i>	<i>1959-1962</i>
4.	<i>Tampe Perangin-angin</i>	<i>1962-1965</i>
5.	<i>Kolam Bukit</i>	<i>1969-1971</i>
6.	<i>Panjang Baru</i>	<i>1971-1977</i>
7.	<i>Muli Sebayang</i>	<i>1977-1982</i>
8.	<i>Kursi Singarimbun</i>	<i>1982-1987</i>

THE GENERAL DESCRIPTION OF KARO REGENCY

9.	<i>Kursi Singarimbun</i>	1987-1992
10.	<i>Musim Firman Tarigan</i>	1992-1997
11.	<i>Natangsa Suka Tendel</i>	1997-1999
12.	<i>Bon Purba</i>	1999-2004
13.	<i>R. Romanus Purba</i>	2004-2009
14.	<i>Siti Aminah BR Perangin-angin</i>	2009-2011
15.	<i>Effendy Sinukaban, SE</i>	2011-2014
16.	<i>Nora Else Surbakti</i>	2014-2019

ii. *The governmental Region of Regency Karo is divided into 17 sub districts and 269 villages chief:*

- Sub district Kabanjahe is 8 villages and 5 suburdos*
- Subdistrict Berastagi is 6 villages and 4 suburdos*
- Subdistrict Tigapanah is 26 villages*
- Subdistrict Dolat Rayat is 7 villages*
- Subdistrict Merek is 19 villages*
- Subdistrict Barusjahe is 19 villages*
- Subdistrict Simpang Empat is 17 villages*
- Subdistrict Naman Teran is 14 villages*
- Subdistrict Merdeka is 9 villages*
- Subdistrict Payung is 8 villages*
- Subdistrict Tiganderket is 17 villages*
- Subdistrict Kutabuluh is 16 villages*
- Subdistrict Munte is 22 villages*
- Subdistrict Juhar is 25 villages*
- Subdistrict Tiga Binanga is 19 villages and 1 suburdos*
- Subdistrict Lau baleng is 15 villages*
- Subdistrict Mardingding is 12 villages*

C. The Situational of Territory

1. *Karo Regency is situated on the high land of Bukit Barisan mountainous and as tern River Region. The region of Karo Regency is estimated 2.127,25 Km² or 212.725 Ha or 2,97% from the province widest of North Sumatra and the geographic is situated between 2^o50' – 3^o19' Northern and 97^o55' – 98^o38' Eastern. This limitation of Karo Regency is:*

- The Northern is limited with Langkat Regency and Deli Serdang*
- The Southern is limited with Dairi Regency and Toba Samosir*
- The Eastern is limited with Deli Serdang and Simalungun Regency*
- The Western is limited with Aceh Tenggara Regency. (The Province of Nanggroe Aceh Darusalam)*

2. *Karo Regency is situated on the highness 280-1.420 m from sea surface with the comparison as well as:*

- The top level region 280-500 m from sea surface 46.462 Ha (21,84%)*
- The top level region 500-1.000 m from sea surface 84.892 Ha (39,91%)*
- The top level region 1.000-1.400 m from sea surface 70.774 Ha (33,27%)*
- The top level region >1.400 m from sea surface 10.597 Ha (4,98%)*

3. *If we see the slope of mountain can be varied such as:*

- The flat = 23.900 Ha = 11,24%*
- The slope = 74.919 Ha = 35,22%*
- The aslant = 41.169 Ha = 19,35%*
- The cliff = 72.737 Ha = 34,19%*

4. *Since the Dutch times, Karo Regency had become wellknown as a place provided for employees or members of a given group to spend their vacation. After Indonesia independence, this place is developed to become tourist resort at the province of north Sumatra. The tourism objection of Karo regency is a wonderful landscape on the high land such as waterfall, water spring and the unique culture.*

Karo regency also produces some various fruit and flower. The main livelihood of Karo society is agriculture production, horticulture and society plantation. The forest is really wide 129.749 Ha or 60,99% from the width from Karo regency. Karo regency constitutes as headwaters and flow through Wampu river and a part flow through Lau biang river.

The industrial potency is small industry and various industries that support the agriculture and tourism potency; there is so much mineral resource in Karo regency is really needed field survey

PENJELASAN UMUM

Tanda-tanda satuan–satuan dan lain–lain yang digunakan dalam publikasi ini adalah sebagai berikut:

1. TANDA–TANDA DALAM TABEL
 - Data belum /tidak tersedia
 - 0 Data dapat diabaikan
 - , Tanda desimal
 - * Angka sementara
 - ** Angka sangat sementara
 - r Angka perbaikan
 - e Angka perkiraan
 - TBM Tanaman Belum Menghasilkan
 - TM Tanaman Menghasilkan
 - TTM Tanaman Tidak Menghasilkan

SUMBER DATA DAN KETERANGAN TEKNIS

2.1. Penduduk dan Angkatan Kerja

- a. Rata–rata pertumbuhan penduduk adalah angka yang menunjukkan tingkat pertambahan penduduk pertahun dalam jangka waktu tertentu, angka ini dinyatakan sebagai persentase kenaikan dari penduduk pada tahun dasar.
- b. Rasio Jenis Kelamin (Sex Ratio) adalah perbandingan antara banyaknya penduduk laki-laki dengan banyaknya penduduk perempuan pada suatu daerah dan waktu tertentu. Biasanya dinyatakan dengan banyaknya penduduk laki-laki untuk 100 penduduk perempuan.

$$\text{Rasio Jenis kelamin} = \frac{\text{Banyaknya Penduduk Laki-laki}}{\text{Banyaknya Penduduk Perempuan}} \times 100$$

- c. Tenaga Kerja (Man Power) adalah penduduk berumur 10 Tahun keatas yang dianggap dapat memproduksi barang atau jasa.
- d. Angkatan kerja (Labour Force) adalah bagian dari tenaga kerja yang benar–benar terlibat / bekerja atau berusaha untuk terlibat dalam kegiatan tersebut .
- e. Definisi bekerja yang digunakan BPS pada Sensus Penduduk 1990 dan Survei–survei lainnya adalah mereka yang sedang melakukan kegiatan dengan maksud memperoleh penghasilan. Batasan yang digunakan adalah paling sedikit bekerja satu jam berturut–turut selama seminggu sebelum pencacahan.
- f. Bagi mereka yang tidak bekerja karena cuti dan lain–lain, serta petani yang sementara tidak bekerja karena menunggu panen, tetap dimasukan sebagai bekerja walaupun seminggu sebelum pencacahan sedang tidak bekerja.
- g. Tingkat Partisipasi Angkatan Kerja (TPAK)

$$TPAK = \frac{\text{Jumlah Angkatan Kerja}}{\text{Jumlah Penduduk 10 tahun keatas}} \times 100\%$$

- h. Persentase Penduduk yang Bekerja menurut Lapangan Usaha (PPBLU)

$$PPBLU = \frac{\text{Penduduk Yang Bekerja Menurut Lapangan Usaha}}{\text{Jumlah Penduduk Yang Bekerja}} \times 100\%$$

2.2 Sosial

- a. Data pendidikan bersumber dari Dinas Pendidikan dan Kebudayaan Kabupaten Karo disamping dari masing–masing Perguruan Tinggi Pemerintah dan Swasta.
- b. Data Mengenai kesehatan bersumber dari Dinas Kesehatan Kesehatan Kabupaten Karo
- c. Peserta Keluarga Berencana adalah orang yang mempraktekkan salah satu metode kontrasepsi sesuai laporan dari BKKBN.
- d. Metode Kontrasepsi adalah salah satu Kontrasepsi yang dipakai untuk menjegah kehamilan.
- e. Kejahatan dalam arti yuridis adalah setiap perbuatan yang dinyatakan sebagai kejahatan dan dicantumkan didalam buku II KUHP.
- f. Narapidana adalah yang dijatuhi hukuman penjara atau kurungan berdasarkan putusan pengadilan negeri.
- g. Perkara yang dicakup meliputi perkara perdata dan pidana yang telah diajukan kemuka sidang Pengadilan.

2.3 Pertanian

- a. Data luas panen tanaman Pangan dicatat dari seluruh kecamatan setiap bulan oleh aparat Dinas Pertanian Tanaman Pangan di kecamatan, kecuali luas panen buah–buahan yang dilaporkan setiap triwulan.
- b. Data luas panen produksi sayuran yang dicatat adalah yang dipanen sekaligus.
- c. Produksi per hektar padi, ubi jalar, kacang tanah, kacang kedelai diperoleh melalui sampel survei ubinan laporan

- petugas lapangan. Petugas pelaksana adalah mantri statistik dan aparat dinas pertanian tanaman pangan di kecamatan.
- d. Pelaksana ubinan disesuaikan dengan waktu panen.
 - e. Bentuk produksi padi dan palawija adalah: padi dalam bentuk gabah kering giling, jagung dalam bentuk pipilan kering, ubi kayu dan ubi jalar dalam bentuk keadaan ubi basah dan kacang-kacangan dalam bentuk kacang kering.
 - f. Perhitungan produksi padi dan palawija ini merupakan kerjasama antara Ditjen Tanaman Pangan Departemen Pertanian dan BPS sampai ke daerah yang dilakukan melalui estimasi.
 - g. Data statistik kehutanan, peternakan, perikanan dan perkebunan rakyat bersumber dari kanwil/dinas yang bersangkutan.

2.4 Perindustrian, Listrik & Air Minum

- a. Data Perindustrian yang disajikan bersumber dari Dinas Perindustrian Perdagangan Pertambangan dan Energi. BPS membedakan usaha industri pengolahan berdasarkan banyaknya tenaga kerja, yaitu:
 - Industri kerajinan dengan jumlah tenaga kerja 1 – 4 orang
 - Industri kecil dengan jumlah tenaga kerja 5 – 19 orang
 - Industri sedang dengan jumlah tenaga kerja 20 – 99 orang
 - Industri besar dengan jumlah tenaga kerja 100 orang dan atau lebih.
- b. Data kelistrikan bersumber dari PT. PLN ranting Kabanjahe, Berastagi dan Tigabinanga

- c. Data Air Minum hasil survei tahunan PDAM terhadap seluruh Perusahaan Air Minum di Kabupaten Karo

2.5 Pengangkutan dan Komunikasi

- a. Data pengangkutan dan komunikasi meliputi:
 - 1. Panjang Jalan
 - 2. Angkutan Darat
 - 3. Pos dan Telekomunikasi
- b. Sumber data pengangkutan dan komunikasi berasal dari masing-masing instansi terkait yang dikumpulkan secara berkala.
- c. Konsep dan definisi untuk hotel dan parawisata mengikuti rekomendasi World Tourism Organization (WTO) dan International Union of Office Organization.
- d. Tamu asing adalah setiap pengunjung yang mengunjungi suatu negara diluar tempat tinggalnya, didorong oleh satu atau beberapa keperluan tanpa bermaksud memperoleh penghasilan ditempat yang dikunjungi, dan lamanya kunjungan tersebut tidak lebih dari satu tahun. Definisi ini mencakup dua kategori tamu asing yaitu:
- e. Wisatawan (Turis) ialah setiap pengunjung seperti definisi di atas yang tinggal paling sedikit 24 jam, akan tetapi tidak lebih dari satu tahun berada di tempat yang dikunjungi dengan maksud antara lain: berlibur, rekreasi, olah raga, bisnis, mengikuti pertemuan, study dan kunjungan dengan alasan kesehatan.
- f. Excutionist ialah: setiap pengunjung seperti definisi di atas

yang tinggal kurang dari 24 jam ditempat yang dikunjungi (termasuk cruise passenger). Cruise passenger adalah setiap kunjungan yang tiba disuatu negara dengan kapal atau kereta api dimana tidak menginap di akomodasi yang tersedia di negara tersebut.

- g. Akomodasi ialah usaha yang menggunakan suatu bangunan atau sebagian dari padanya khusus disediakan, dimana setiap orang dapat menginap dan memperoleh pelayanan serta fasilitas lainnya dengan pembayaran. Akomodasi dibedakan antara hotel dengan akomodasi lainnya. Hotel apabila mempunyai restoran yang berada di bawah manajemen hotel tersebut, sedangkan akomodasi lainnya tidak dilengkapi restoran.
- h. Hotel berbintang adalah hotel yang telah memenuhi persyaratan yang telah ditentukan seperti persyaratan fisik, bentuk pelayanan yang diberikan, kualifikasi, tenaga kerja, jumlah kamar dan lainnya. Hotel tidak berbintang yaitu hotel yang belum memenuhi persyaratan yang telah ditentukan tersebut.
- i. Tingkat penghunian kamar hotel adalah persentase banyaknya malam kamar yang dihuni terhadap banyaknya malam kamar yang tersedia.
- j. Rata-rata lamanya tamu menginap adalah hasil bagi antara banyaknya malam tempat tidur yang dipakai dengan banyaknya tamu yang menginap di hotel dan akomodasi lainnya.

2.6 Keuangan dan Harga-harga

- a. Cakupan Statistik Keuangan/Pembangunan meliputi:
 - 1. Penerimaan Daerah
 - 2. Belanja Daerah
 - 3. Target dan Realisasi
- b. Data Koperasi.
- c. Data harga-harga yang disajikan:
 - 1. Harga eceran 9 bahan Pokok
 - 2. Harga eceran bahan bangunan

2.7 Pendapatan Regional

- a. Metode Penghitungan Pendapatan Regional yang dipakai mengikuti buku petunjuk United Nation yang disesuaikan dengan kondisi Indonesia. Penghitungan pendapatan regional dapat dilakukan melalui pendekatan produksi, pendapatan dan pengeluaran. Dalam penghitungan pendapatan regional Sumatera Utara umumnya dipakai pendekatan dari sisi produksi, kecuali sektor pemerintahan (jasa-jasa) dipakai pendekatan pendapatan.
- b. Produk Domestik Regional Bruto (PDRB) secara sederhana dapat diartikan sebagai keseluruhan nilai tambah Bruto dari kegiatan perekonomian disuatu wilayah.
- c. Produk Domestik Regional Netto (PDRN) adalah PDRB dikurangi penyusutan atas barang-barang modal tetap yang digunakan selama setahun.

- d. Produk Regional Netto atas biaya faktor produksi PDRN dikurangi pajak tak langsung netto, yang diasumsikan sama dengan Pendapatan Regional, karena pendapatan netto dari luar wilayah belum mungkin dihitung karena keterbatasan data.
- e. Pendapatan regional Perkapita adalah Produk Regional Netto atas dasar biaya faktor produksi dibagi dengan jumlah penduduk pertengahan tahun.
- f. Penyajian Pendapatan Regional dibedakan atas harga yang berlaku dan harga konstan 2000. Untuk penyajian atas dasar harga berlaku semua agregat pendapatan dinilai atas dasar harga berlaku pada tahun penghitungan.
Untuk penyajian atas dasar harga konstan, setiap produk barang dan jasa dinilai dengan harga tetap yang terjadi pada tahun dasar (2000).
- g. Indeks perkembangan diperoleh dengan membagi nilai-nilai pada masing-masing tahun dengan nilai pada tahun dasar, dikalikan 100. Indeks ini menunjukkan tingkat perkembangan agregat pendapatan dinilai atas dasar harga tetap yang terjadi pada tahun dasar.
- h. Indeks berantai diperoleh dengan membagi nilai pada masing-masing tahun dengan nilai pada tahun sebelumnya dikalikan 100. Indeks ini menunjukkan tingkat perubahan agregat pendapatan untuk masing-masing tahun dibandingkan dengan tahun sebelumnya.

EXPLANATORY NOTES

Symbol units and others used in this publication are follows :

1. SYMBOLS

...	<i>Data not yet available</i>
0	<i>Data negligible</i>
,	<i>Decimal Point</i>
*	<i>Preliminary figures</i>
**	<i>Very preliminary figures</i>
r	<i>Revised figures</i>
e	<i>Estimated figures</i>
TBM	<i>Not yet productive</i>
TM	<i>Productive</i>
TTM	<i>Unproductive</i>

2. DATA SOURCES AND TECHNICAL NOTES

2.1 Populations and Labour Force

- a. *Population Growth Rate is the rate at which population is increasing (or decreasing) in a given year and expressed as a percentage of the base year population.*
- b. *Sex ratio is the ratio of males in a given female population in a year, usually expressed as the number of males for every 100 females.*

$$\text{Sex Ratio} = \frac{\text{Number of Males}}{\text{Number of Females}} \times 100$$

- c. *Manpower defined as a group of person aged 10 years and*

over who are assumed have ability to work.

d. A working person is defined as “Working” for pay or profit at least one hour in the previous week. Person who worked less than one hour and who did not work but had permanent jobs, or did not work because they were waiting for harvest time were also defined as working persons.

e. Labour Force Participation Rate (LFPR)

$$LFPR = \frac{\text{Number of persons in the labour force}}{\text{Number of persons in the age group 10 years old}} \times 100 \%$$

f. Percentage of Workers by Industry (PWI)

$$PWI = \frac{\text{Number of Workers by Industry}}{\text{Total Workers}} \times 100 \%$$

2.2 Social Affairs

a. Education and Health Statistics are secondary data taken from related sources, i.e. National Education Service, Social Service and Health Service of Karo Regency

b. Family Planning acceptor is a person who practices one of the contraceptive methods.

2.3 Agriculture

a. Directorate General of Food Crops and Central Board of Statistics calculate production of paddy and secondary food crops.

b. The office of Crops Extension Service of Karo Regency collects data of harvest of food crops monthly at sub district level. Harvest area of fruits crops is collected on a quarterly basis.

-
- c. *Harvest area of vegetable is limited to only those that are harvested once and only once.*
 - d. *Yield per hectare of paddy sweet potatoes, coconuts, maize, cassava and soybeans is estimated based on a crop cutting survey using parcel of land of size 2,5m x 2,5m. Each parcel represents 100 hectare of harvested area. The survey period is in accordance with the harvested time. Field officer of Crops Extension Services in sub district level are “Mantri Statistik”.*
 - e. *Production of paddy and secondary food crops is in term of*
 - *for paddy = dry unhusked rice*
 - *for maize = dry loose maize*
 - *for peanut and soybeans = dry shelled*

2.4 Manufacturing, Electricity and Drinking Water Supply

- a. *Data of manufacturing industry is takken from Manufacture, Trade and Mining Service of Karo Regency . According to the number of employee, CBS categorizes manufacturing industry into four groups:*
 - *Household Cottage industry; a manufacturing establishment having 1-4 employees*
 - *Small manufacturing; a manufacturing establishment having 5-19 employees.*
 - *Medium manufacturing; establishment having 20-99 employees.*
 - *Large manufacturing industry is a manufacturing establishment having at least 100 employees.*

- b. Data electricity is collected from state owned electricity company (PLN), which supplies a large portion of the demand for electricity.*
- c. Data for drinking water supply is collected from annual survey of Water Supply Company.*

2.5 Transportation and Communication

- a. Data for transportation*
 - 1. Length of road*
 - 2. Land transportation*
 - 3. Post and Telecommunication*
- b. Data for transportation and communication are obtained from related institutions.*
- c. The concept and definitions of hotel and tourism used follow the recommendation of the World Tourism Organization (WTO) and International Union of office Travel Organization (IUTO).*
- d. Foreign visitors are person visiting a country other than their home country or residence, and the length of staying is no more than one years. This definition coves two categories of foreign visitors:*
 - Tourist are visitors according to definition above, staying at least for 24 hours, but no more than one year, in the visited country with the intention of visiting for purpose of many other, pleasure, recreation and sport, business, visiting friends and families mission, attending meeting, conferences, vision for health reason and study.*

- *Accommodation is any visitors according to definition above, staying less than 24 hours, in the visited country (Including "Cruise Passenger"). Cruise passenger are visitors arriving in the country by ship or train, not staying in accommodation available in Indonesia.*

2.6 Price Statistics covers:

1. *Actual receipt of regional government*
2. *Actual expenditure of regional government*
3. *Price of 9 Essential Commodities in Kabanjahe city*
4. *Price of buliding material in Kabanjahe city*

2.7 Regional Income

- a. *The Methodology for estimating the Regional Income follows the United National Guidance Book, adjusted to the Indonesian condition. There are three approaches measuring Gross Regional Domestic Product (GRDP). They are production, income and expenditure approaches. The Production Approaches is mostly used for measuring GRDP.*
 - b. *Net Regional Domestic Product (NRDP) is GRDP minus total depreciation of fixed capital goods during one year.*
 - c. *Net Regional Domestic Product (NRDP) at factor cost is NRDP at market prices minus net indirect taxes. The net regional domestic product at factor cost is assumed as net regional or regional income, as there were no information on net factor income.*
 - d. *Percapita regional income is regional income divided by mid year populations.*
-

- e. *The statistics of regional income is divided into two forms. Those are at current market prices and constant 2000 market prices. In the presentation at current market prices, all product aggregates are valued at yearly current prices. In the presentations of constant 2000 market prices, all product aggregates are valued at fixed year price (2000).*

Link indexes is obtained by dividing the value corresponding to a certain year by similar value in preceding year, multiplied by 100. This index shows the growth rate product aggregates of one year from the previous one.



BPS KABUPATEN KARO

GEOGRAFI DAN IKLIM
GEOGRAPHY AND CLIMATE

1

Luas Wilayah
Kabupaten Karo
2.127.25 Km



1.1. Lokasi dan Keadaan Geografis

Secara Geografis letak Kabupaten Karo berada diantara $2,50^{\circ}$ – $3,19^{\circ}$ Lintang Utara dan $97,55^{\circ}$ – $98,38^{\circ}$ Bujur Timur dengan luas $2.127,25 \text{ Km}^2$ atau 2,97 persen dari luas Propinsi Sumatera Utara.

Kabupaten Karo terletak pada jajaran Bukit Barisan dan sebagian besar wilayahnya merupakan dataran tinggi. Dua gunung berapi aktif terletak di wilayah ini sehingga rawan gempa vulkanik.

Wilayah Kabupaten Karo berada pada ketinggian 200 – 1.500 M di atas permukaan laut. Sebelah utara berbatasan dengan Kabupaten Langkat dan Kabupaten Deli Serdang, sebelah selatan dengan Kabupaten Dairi dan Kabupaten Samosir, sebelah timur dengan Kabupaten Deli Serdang dan Kabupaten Simalungun dan sebelah barat dengan Propinsi Nangroe Aceh Darusalam.

1.1. Location and Geographical Condition

The geographical of Karo regency lies between $2,50^{\circ}$ – $3,19^{\circ}$ North latitude and $97,55^{\circ}$ – $98,38^{\circ}$ East latitude with the width $2.127,25 \text{ Km}^2$ or 2,97 percent from area of North Sumatera Utara Province.

Karo regency which it's large part is high land, locates on the furrow of bukit barisan. It's slope of those hills. There are two active volcanic are sensitive earthquake.

The region of Karo regency is on the top level 200 – 1.500 m from sea surface. It's the norththern of Karo Regency border on Langkat Regency and Deli Serdang Regency, the southern border on Dairi Regency and Samosir Regency, the eastern border on Deli Serdang Regency and Simalungun Regency and the western border on Nangroe Aceh Darusalam Province.

1.2. Iklim

Kabupaten Karo beriklim tropis dan mempunyai dua musim yaitu musim hujan dan musim kemarau. Musim hujan pertama mulai bulan Agustus sampai dengan bulan Januari dan musim kedua pada bulan Maret sampai dengan bulan Mei, sedangkan musim kemarau biasanya pada bulan Februari, Juni dan Juli.

Curah hujan di Kabupaten Karo tahun 2018 tertinggi pada bulan November sebesar 8,8 MM dan terendah pada bulan Juni sebesar 0,4 MM sedangkan jumlah hari hujan tertinggi pada bulan Oktober dan Nopember sebanyak 18 hari dan terendah pada bulan Februari sebanyak 4 hari.

Suhu udara berkisar antara 17,4 °C sampai dengan 23,6 °C dengan kelembaban udara rata-rata setinggi 98 persen.

1.2. Climate

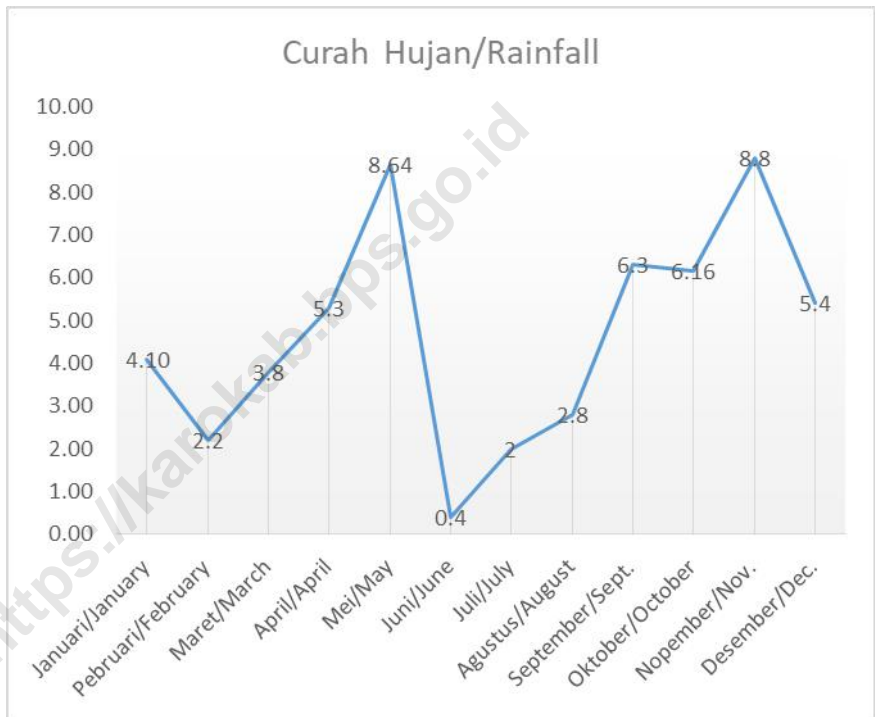
Karo regency is tropical, Which has two seasons. They are rainy season and dry season. Firstly, rainy season starts August up to January and secondly started March till May but dry season's starts from February, June and July.

The rainfall in 2018 on November as top level about 8,8 MM, and on June as minimum level about 0,4 MM. The day rainfall maximum on October and, November are 18 day's and minimum on February are 4 day's.

The air temperature in Karo regency is about 17,4 °C –23,6 °C with the humidity average 98 %.

Gambar : 1.1
Figures

Curah Hujan Menurut Bulan (MM)
Rainfall, According to Month (MM)
2018



Tabel : 1.1.1 Luas Daerah dan Jumlah Pulau Menurut Kecamatan, 2018
Table Total Area and Number of Islands by Sub District, 2018

Kecamatan/ Sub District	Ibukota Kecamatan Capital of Sub District	Luas (km ²) Total Area (square.km)
(1)	(2)	(3)
010 Mardinding	Mardinding	267,11
020 Laubaleng	Laubaleng	252,60
030 Tigabinanga	Tigabinanga	160,38
040 Juhar	Juhar Perangin-angin	218,56
050 Munte	Munte	125,64
060 Kutabuluh	Kutabuluh	195,70
070 Payung	Payung	47,24
071 Tiganderket	Tiganderket	86,76
080 Simpang Empat	Ndokum Siroga	93,48
081 Naman Teran	Naman	87,82
082 Merdeka	Merdeka	44,17
090 Kabanjahe	Kabanjahe	44,65
100 Berastagi	Berastagi	30,50
110 Tigapanah	Tigapanah	186,84
111 Dolat Rayat	Dolat Rayat	32,25
120 Merek	Garingging	125,51
130 Barusjahe	Barusjahe	128,04
Karo	Kabanjahe	2 127,25

Sumber/Source : BPS Kabupaten Karo/BPS-Statistics Of Karo Regency

Lanjutan Tabel/*Continued Table* 1.1.1

Kecamatan/ <i>Sub District</i>	Persentase terhadap Luas Kabupaten <i>Percentage to Regency's Area</i>
(1)	(5)
010 Mardinding	12,56
020 Laubaleng	11,87
030 Tigabinanga	7,54
040 Juhar	10,27
050 Munte	5,91
060 Kutabuluh	9,20
070 Payung	2,22
071 Tiganderket	4,08
080 Simpang Empat	4,39
081 Naman Teran	4,13
082 Merdeka	2,08
090 Kabanjahe	2,10
100 Berastagi	1,43
110 Tigapanah	8,78
111 Dolat Rayat	1,52
120 Merek	5,90
130 Barusjahe	6,02
Karo	100,00

Sumber/*Source* : BPS Kabupaten Karo/*BPS-Statistics Of Karo Regency*

Lanjutan Tabel/Continued Table 1.1.1

Kecamatan/ Sub District		Tinggi Wilayah (mdpl) Altitude (m a.s.l)	Jarak ke Ibukota Distance to the Capital
(1)		(2)	(3)
010	Mardingding	280 – 560	95,00
020	Laubaleng	200 – 580	77,00
030	Tigabinanga	490 – 750	35,00
040	Juhar	650 – 1 030	45,00
050	Munte	716 – 1 242	24,00
060	Kutabuluh	631 – 1 100	37,00
070	Payung	500 – 1 500	25,00
071	Tiganderket	500 – 1 500	29,00
080	Simpang Empat	950 – 1 400	6,60
081	Naman Teran	1 300 – 1 450	16,60
082	Merdeka	1 000 – 1 500	13,00
090	Kabanjahe	1 000 – 1 300	0,00
100	Berastagi	1 200 – 1 300	11,00
110	Tigapanah	1 139 – 1 326	5,00
111	Dolat Rayat	1 242 – 1 418	15,00
120	Merek	977 – 1 116	26,00
130	Barusjahe	870 – 1 400	15,00
Karo		200 - 1500	0

Sumber/Source : BPS Kabupaten Karo/BPS-Statistics Of Karo Regency

Tabel : 1.2.1
Table

Suhu Udara Menurut Tahun, Bulan, Waktu di Stasiun Kuta Gadung
Temperature in Kuta Gadung Station by Year, Month, Hour
2018

Bulan/ Month	Temperatur Udara/Temperature (°)					
	Pukul/ Hour			Rata-rata Average	Maksimum/ Maximum	Minimum/ Minimum
	07.00	13.00	18.00		Rata-rata/ Average *)	Rata-rata/ Average
(1)	(2)	(3)	(4)	(5)	(6)	(7)
Januari/January	17,1	21,7	17,7	18,6	22,7	20,2
Pebruari/February	17	21,6	18,1	18,2	23,6	17,4
Maret/March	16,5	21,8	19,8	18,3	22	17,7
April/April	27,4	21,5	19,5	23,8	21,4	19,1
Mei/May	17,1	21,4	19,4	21,3	21,3	17,3
Juni/June	17,6	23,3	18	19	22	19,7
Juli/July	16,5	22,2	17,5	18,4	22,4	19,2
Agustus/August	17,6	21,8	17,8	23,7	21,8	18,9
September/Sept.	22,2	21,9	18,1	17,8	21,8	18,5
Oktober/October	18,1	22,9	18,1	28,4	22,4	19
Nopember/Nov.	17,1	21,7	17,7	18,4	22,7	20,7
Desember/Dec.	18	22,2	17	18,9	22,4	19,2

Sumber/Source : Stasiun Klimatologi Kuta Gadung/Kuta Gadung Climatology Station
Keterangan/Note : *) data tidak tersedia (alat rusak)

Tabel : 1.2.2
Table

Rata-rata Kelembaban Udara, Curah Hujan dan Hari Hujan
Average Relative Humidity, Rainfall and Day Rainfall
2018

Bulan/ Month	Kelembaban Udara/Air humidity (%)				Curah Hujan/ Rain-fall (mm)	Jumlah Hari Hujan/ Day Rainfall
	Pukul/ Hour			Rata-rata Average		
	07.00	13.00	18.00			
(1)	(2)	(3)	(4)	(5)	(6)	(7)
Januari/January	95,9	89,5	79,8	87,6	4,1	12
Pebruari/February	92,5	89,3	73,4	88,4	2,2	4
Maret/March	89,3	92,9	80,3	87,3	3,8	10
April/April	97,3	98	79,9	87,3	5,3	14
Mei/May	95	90	80	90	8,64	14
Juni/June	89	90	69,6	90,2	0,4	9
Juli/July	91,9	90	80,2	90,5	2,0	10
Agustus/August	91,9	90	80,2	88,3	2,8	9
September/Sept.	92	89,7	80	117,4	6,3	15
Oktober/October	91,6	89,9	83,1	113,7	6,16	18
Nopember/Nov.	94,4	89,3	79,9	86,9	8,8	18
Desember/Dec.	91	89,2	80	88,6	5,4	13

Sumber/Source : Stasiun Klimatologi Kuta Gadung/Kuta Gadung Climatology Station

Tabel : 1.2.3
Table

Rata-rata Kecepatan Angin, 2018
Average Wind Velocity, 2018

Bulan/ Month	Rata-rata Kecepatan Angin (Knot)/ Wind Velocity (Knot)
(1)	(2)
Januari/January	3 780 076
Pebruari/February	4 908
Maret/March	493 964,8
April/April	3 841 683,8
Mei/May	3 857 645,8
Juni/June	3 649 307,9
Juli/July	3 792 154
Agustus/August	4 879 017,7
September/Sept.	3 890 827,3
Oktober/October	3 800 175,4
Nopember/Nov.	3 798 799
Desember/Dec.	3 699 532

Sumber/Source : Stasiun Klimatologi Kuta Gadung/Kuta Gadung Climatology Station

BAB
CHAPTER
2

PEMERINTAHAN
GOVERNMENT

48,5 % PNS
DI KABUPATEN KARO
MEMILIKI JENJANG
PENDIDIKAN S1



2.1 Wilayah Administrasi

Secara Administrasi Kabupaten Karo terdiri dari 17 Kecamatan dan 269 Desa / kelurahan (259 Desa dan 10 Kelurahan). Pusat Pemerintahan Kabupaten Karo berada di Kabanjahe.

2.2 Pegawai Negeri Sipil (PNS)

Jumlah Pegawai Negeri Sipil (PNS) Pemerintah Kabupaten Karo pada keadaan Juni 2019 ada sebanyak 5.896 orang.

Jumlah Pegawai Negeri Sipil (PNS) ini jika dirinci menurut golongan, sebahagian besar merupakan Golongan III yaitu terdiri dari 53.71 persen dan Golongan IV sebesar 29.13 persen. Sedangkan Golongan II hanya sekitar 16.42 persen dan Golongan I masih ada sekitar 0,75 persen.

2.1 Administrative Regional

According to the administrative, Karo regency consists of 17 sub districts and 269 villages. The seat of government is located in Kabanjahe.

2.2 Civil Servant

Numbers of Civil Servants in Karo regency on June 2019 is 5.896.

Numbers of civil servants by rank is 53.71 percent rank III and 29.13 percent rank IV. While numbers of rank II civil servants is 16.42 percent and 0,75 percent civil servants in rank I.

2.2 DPRD

Untuk Menetapkan Anggota DPRD Karo Periode Tahun 2014-2019 telah ditetapkan Wilayah daerah pemilihan yang terdiri dari a) daerah pemilihan I: Kabanjahe, b) Daerah pemilihan II: Berastagi, Simpang Empat, Merdeka dan Namanteran, c) Daerah Pemilihan III: Tigapanah, Barusjahe, Merek dan Dolat Rayat, d) Daerah Pemilihan IV: Munte, Payung, Kutabuluh dan Tiganderket, e) Daerah Pemilihan V: Tigabinanga, Juhar, Laubaleng dan Mardindingding.

Dari hasil pemilihan tersebut diharapkan menghasilkan Komposisi Legislatif yang proporsional dalam mewakili aspirasi daerah untuk mempercepat proses pembangunan.

Hasil Pemilu telah menetapkan 35 orang anggota DPRD Karo dari 8 yakni Partai Demokrat, PDIP dan Gerindra memperoleh suara terbanyak dengan jumlah anggota dewan 6 orang.

2.2 Parlement

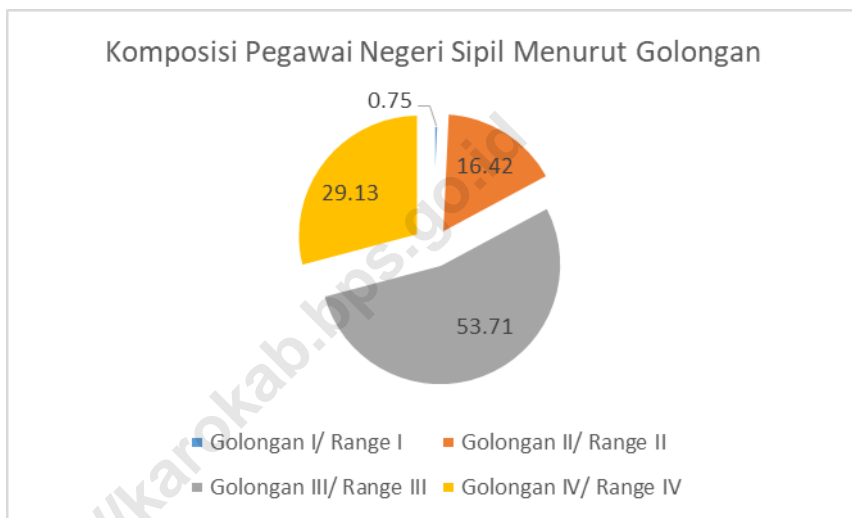
To decide the representative members of assembly regional has been set the Regional Election in 2014-2019. The Regional Election consists of: a) Kabanjahe, b) Berastagi, Simpang Empat, Merdeka, Merek, c) Tigapanah, Barusjahe, Merek, Dolat Rayat, d) Munte, Payung, Kutabuluh, Tiganderket e) Tiga Binanga, Juhar, Laubaleng, Mardindingding.

The outcome of the selection is expected to result the proportional representation in representing the regional aspiration in the acceleration of the development process.

The Regional Election in 2014 has settled 35 member of regional assembly. PDI Perjuangan party, Gerindra and Demokrat Party has been success settle each number 6 member of regional assembly.

Gambar : 2.1
Figures

Jumlah Pegawai Negeri Sipil Menurut Tingkat
Kepangkatan
Number of Civil Servants by Hierarchy
2018



GOVERNMENT

Tabel : 2.1.1 Jumlah Desa/Kelurahan Menurut Kecamatan, 2013 - 2018
Table Number of Villages by Sub District. 2013 - 2018

Kecamatan/ Sub District	2013	2014	2015	2016	2017	2018
(1)	(2)	(3)	(4)	(5)	(6)	(7)
010 Mardinding	12	12	12	12	12	12
020 Laubaleng	15	15	15	15	15	15
030 Tigabinanga	20	20	20	20	20	20
040 Juhar	25	25	25	25	25	25
050 Munte	22	22	22	22	22	22
060 Kutabuluh	16	16	16	16	16	16
070 Payung	8	8	8	8	8	8
071 Tiganderket	17	17	17	17	17	17
080 Simpang Empat	17	17	17	17	17	17
081 Naman Teran	14	14	14	14	14	14
082 Merdeka	9	9	9	9	9	9
090 Kabanjahe	13	13	13	13	13	13
100 Berastagi	10	10	10	10	10	10
110 Tigapanah	26	26	26	26	26	26
111 Dolat Rayat	7	7	7	7	7	7
120 Merek	19	19	19	19	19	19
130 Barusjahe	19	19	19	19	19	19
Karo	269	269	269	269	269	269

Sumber/Source
:

Peraturan Kepala Badan Pusat Statistik Nomor 3 Tahun 2019 Tanggal 6 Mei 2019 tentang Perubahan Atas Peraturan Kepala Badan Pusat Statistik Nomor 90 Tahun 2018 tentang Kode dan Nama Wilayah Kerja Statistik Tahun 2018/*Chief Statistician Regulation Number 3/2019, May 6 2019, as a revision of Chief Statistician Regulation Number 90 of 2018 on Code and Name of Regional Level of Data Collection.*

Tabel : 2.2.1 Jumlah Pegawai Negeri Sipil Menurut Jabatan dan Jenis Kelamin, 2019
 Table Number of Civil Servants by Occupation and Sex, 2019

Jabatan Occupation	Jenis Kelamin/Sex		Jumlah/ Total
	Laki-Laki/ Male	Perempuan/ Female	
(1)	(2)	(3)	(4)
Fungsional Tertentu <i>Specific Functional</i>	919	3 182	4 101
Fungsional Umum/Staf <i>General Functional</i>	597	507	1 104
Struktural/ <i>Structural</i>	367	323	690
Eselon VI/5th Echelon	0	0	0
Eselon IV/4th Echelon	221	261	482
Eselon III/3rd Echelon	120	58	178
Eselon II/2nd Echelon	26	4	30
Eselon I/1st Echelon	0	0	0
Jumlah/ <i>Total</i>	1 883	4 012	5 895

Sumber/*Source* : Badan Kepegawaian Daerah Kabupaten Karo/
State Personnel Administration Board

Keterangan/*Note*: Data per Juni 2019/ *Data as of June 2019*

GOVERNMENT

Tabel : 2.2.2 Jumlah Pegawai Negeri Sipil Menurut Tingkat Pendidikan dan Jenis Kelamin, 2019
Number of Civil Servants by Educational Level and Sex, 2019

Tingkat Pendidikan <i>Educational Level</i>	Jenis Kelamin/Sex		Jumlah/ <i>Total</i>
	Laki-Laki/ <i>Male</i>	Perempuan/ <i>Female</i>	
(1)	(2)	(3)	(4)
Sampai dengan SD <i>Up to Primary School</i>	37	1	38
SLTP/Sederajat General <i>Vocational Junior High School</i>	44	8	52
SMA/Sederajat <i>Vocational Senior High School</i>	480	626	1 106
Diploma I, II/Akta I, II <i>Diploma I, II/Akta I, II</i>	146	502	648
Diploma III/Akta III/Sarjana Muda <i>Diploma III/Akta III/Bachelor</i>	149	768	917
Tingkat Sarjana/Doktor/Ph.D <i>University Graduates</i>	1 027	2 107	3 134
Jumlah/Total	1 883	4 012	5 895

Sumber/Source : Badan Kepegawaian Daerah Kabupaten Karo/
State Personnel Administration Board

Keterangan/Note: Data per Juni 2019/ *Data as of June 2019*

Tabel : 2.2.3 Jumlah Pegawai Negeri Sipil Menurut Tingkat Kepangkatan dan Jenis Kelamin, 2019
Number of Civil Servants by Hierarchy and Sex, 2019

Tingkat Pendidikan <i>Educational Level</i>	Jenis Kelamin/Sex		Jumlah/ <i>Total</i>
	Laki-Laki/ <i>Male</i>	Perempuan/ <i>Female</i>	
(1)	(2)	(3)	(4)
I/A (Juru Muda)	2	0	2
I/B (Juru Muda Tingkat I)	3	0	3
I/C (Juru)	19	0	19
I/D (Juru Tingkat I)	19	1	20
Golongan I/Range I	43	1	44
II/A (Pengatur Muda)	56	68	124
II/B (Pengatur Muda Tingkat I)	45	28	73
II/C (Pengatur)	233	311	544
II/D (Pengatur Tingkat I)	90	137	227
Golongan II/Range II	424	544	968
III/A (Penata Muda)	198	560	758
III/B (Penata Muda Tingkat I)	194	517	711
III/C (Penata)	164	416	580
III/D (Penata Tingkat I)	309	808	1 117
Golongan III/Range III	865	2 301	3 166
IV/A (Pembina)	359	865	1 224
IV/B (Pembina Tingkat I)	160	285	445
IV/C (Pembina Utama Muda)	27	12	39
IV/D (Pembina Utama Madya)	4	4	8
IV/E (Pembina Utama)	1	0	1
Golongan IV/Range IV	551	1 166	1 717
Jumlah/ <i>Total</i>	1 883	4 012	5 895

Sumber/*Source* : Badan Kepegawaian Daerah Kabupaten Karo/
State Personnel Administration Board

Tabel : 2.2.4
Table

Jumlah Pegawai Negeri Sipil Pemda Karo Menurut Golongan
dan Unit Organisasi, 2018
Number of Civil Servant by Rank and Work Unit in Karo Regency,
2018

	Unit Organisasi/ Work Unit (1)	Golongan/Rank				Jumlah/ Total (6)
		IV (2)	III (3)	II (4)	I (5)	
1	Sekretariat Daerah	17	50	11	2	80
2	Sekretariat DPRD	3	13	8	0	24
3	Inspektorat	12	18	2	0	32
4	Dinas Pendidikan	1435	1420	275	19	3149
5	Dinas Kesehatan	101	715	222	0	1038
6	Dinas Pekerjaan Umum Dan Penataan Ruang	6	39	15	0	60
7	Dinas Perumahan Rakyat Dan Kawasan Permukiman	3	15	5	0	23
8	Satuan Polisi Pamong Praja	3	15	9	0	27
9	Dinas Sosial	4	12	2	0	18
10	Dinas Ketenagakerjaan Dan Koperasi Usaha Kecil Menengah	5	11	1	0	17
11	Dinas Ketahanan Pangan	5	13	6	0	24
12	Dinas Lingkungan Hidup	4	20	5	0	29
13	Dinas Kependudukan Dan Pencatatan Sipil	3	17	2	0	22
14	Dinas Pemberdayaan Masyarakat Dan Desa	3	20	4	0	27
15	Dinas Pemberdayaan Perempuan Dan Perlindungan Anak	6	16	1	0	23
16	Dinas Pengendalian Penduduk Dan Keluarga Berencana	5	23	1	0	29
17	Dinas Perhubungan	5	25	25	0	55
18	Dinas Komunikasi Dan Informatika	4	21	5	0	30
19	Dinas Penanaman Modal Dan Pelayanan Perizinan Terpadu Satu Pintu	5	15	0	0	20
20	Dinas Kepemudaan Dan Olahraga	9	13	5	0	27
21	Dinas Kearsipan Dan Perpustakaan	4	13	0	0	17
22	Dinas Pertanian	19	75	4	0	98
23	Dinas Perikanan	5	15	1	0	21
24	Dinas Perindustrian Dan Perdagangan	4	29	18	2	53

Sumber/Source : Badan Kepegawaian Daerah Kabupaten Karo/
State Personnel Administration Board

Lanjutan Tabel/Continued 2.2.4

	Unit Organisasi/ Work Unit (1)	Golongan/Rank				Jumlah/ Total (6)
		IV (2)	III (3)	II (4)	I (5)	
25	Dinas Pariwisata Dan Kebudayaan	6	21	5	0	32
26	Badan Penanggulangan Bencana Daerah	5	19	4	0	28
27	Badan Perencanaan Pembangunan Daerah	3	17	4	0	24
28	Badan Pengelolaan Keuangan, Pendapatan Dan Aset daerah	2	30	9	1	42
29	Badan Kepegawaian Daerah	1	14	4	0	19
30	Badan Kesatuan Bangsa Dan Perlindungan Daerah	5	10	21	5	41
31	Rumah Sakit Umum Kabanjahe	91	287	27	0	405
32	Akademi Kebidanan Kabanjahe	3	17	2	1	23
33	Kantor Camat Kabanjahe	2	32	12	1	47
34	Kantor Camat Berastagi	1	28	13	0	42
35	Kantor Camat Mardinding	1	5	10	0	16
36	Kantor Camat Munte	1	5	15	0	21
37	Kantor Camat Juhar	1	3	21	2	27
38	Kantor Camat Simpang Empat	2	8	17	0	27
39	Kantor Camat Merek	1	9	13	5	28
40	Kantor Camat Barusjahe	1	6	17	1	25
41	Kantor Camat Tiga Panah	1	14	21	2	38
42	Kantor Camat Lau Baleng	2	5	12	1	20
43	Kantor Camat Payung	3	4	6	1	14
44	Kantor Camat Kutabuluh	3	7	13	3	26
45	Kantor Camat Tigabinanga	1	10	11	0	22
46	Kantor Camat Merdeka	1	5	10	0	16
47	Kantor Camat Dolatrayat	1	6	6	2	15
48	Kantor Camat Tiganderket	1	7	18	1	27
49	Kantor Camat Naman Teran	1	4	12	1	18
Jumlah/Total		1 810	3 196	930	50	5 986
Sumber/Source :		Badan Kepegawaian Daerah Kabupaten Karo/ State Personnel Administration Board				

Tabel : 2.2.5
TableJumlah Pegawai Negeri Sipil Pemda Karo Menurut Jenis Kelamin dan Unit Organisasi
Number of Civil Servant Work Unit and Sex in Karo Regency
2018

	Unit Organisasi/ Work Unit (1)	Jenis Kelamin/Sex		Jumlah/ Total (4)
		Laki-Laki/ Male (2)	Perempuan/ Female (3)	
1	Sekretariat Daerah	51	29	80
2	Sekretariat DPRD	8	16	24
3	Inspektorat	17	15	32
4	Dinas Pendidikan	901	2248	3149
5	Dinas Kesehatan	120	918	1038
6	Dinas Pekerjaan Umum Dan Penataan Ruang	46	14	60
7	Dinas Perumahan Rakyat Dan Kawasan Permukiman	16	7	23
8	Satuan Polisi Pamong Praja	21	6	27
9	Dinas Sosial	8	10	18
10	Dinas Ketenagakerjaan Dan Koperasi Usaha Kecil Menengah	6	11	17
11	Dinas Ketahanan Pangan	14	10	24
12	Dinas Lingkungan Hidup	10	19	29
13	Dinas Kependudukan Dan Pencatatan Sipil	7	15	22
14	Dinas Pemberdayaan Masyarakat Dan Desa	11	16	27
15	Dinas Pemberdayaan Perempuan Dan Perlindungan Anak	6	17	23
16	Dinas Pengendalian Penduduk Dan Keluarga Berencana	11	18	29
17	Dinas Perhubungan	44	11	55
18	Dinas Komunikasi Dan Informatika	16	14	30
19	Dinas Penanaman Modal Dan Pelayanan Perizinan Terpadu Satu Pintu	8	12	20
20	Dinas Kepemudaan Dan Olahraga	18	9	27
21	Dinas Kearsipan Dan Perpustakaan	4	13	17
22	Dinas Pertanian	45	53	98
23	Dinas Perikanan	13	8	21
24	Dinas Perindustrian Dan Perdagangan	36	17	53

Sumber/Source : Badan Kepegawaian Daerah Kabupaten Karo/
State Personnel Administration Board

Lanjutan Tabel/ *Continued* 2.2.5

	Unit Organisasi/ <i>Work Unit</i>	Jenis Kelamin/Sex		Jumlah/ <i>Total</i>
		Laki-Laki/ <i>Male</i>	Perempuan/ <i>Female</i>	
	(1)	(2)	(3)	(4)
25	Dinas Pariwisata Dan Kebudayaan	15	17	32
26	Badan Penanggulangan Bencana Daerah	21	7	28
27	Badan Perencanaan Pembangunan Daerah	12	12	24
28	Badan Pengelolaan Keuangan, Pendapatan Dan Aset Daerah	19	23	42
29	Badan Kepegawaian Daerah	11	8	19
30	Badan Kesatuan Bangsa Dan Perlindungan Masyarakat	36	5	41
31	Rumah Sakit Umum Kabanjahe	111	294	405
32	Akademi Kebidanan Kabanjahe	7	16	23
33	Kantor Camat Kabanjahe	19	28	47
34	Kantor Camat Berastagi	20	22	42
35	Kantor Camat Mardinding	10	6	16
36	Kantor Camat Munte	12	9	21
37	Kantor Camat Juhar	22	5	27
38	Kantor Camat Simpang Empat	20	7	27
39	Kantor Camat Merek	21	7	28
40	Kantor Camat Barusjahe	21	4	25
41	Kantor Camat Tiga Panah	27	11	38
42	Kantor Camat Lau Baleng	14	6	20
43	Kantor Camat Payung	11	3	14
44	Kantor Camat Kutabuluh	18	8	26
45	Kantor Camat Tigabinanga	16	6	22
46	Kantor Camat Merdeka	11	5	16
47	Kantor Camat Dolatrayat	11	4	15
48	Kantor Camat Tiganderket	18	9	27
49	Kantor Camat Naman Teran	11	7	18
	Jumlah/ <i>Total</i>	1 951	4 035	5 986

Sumber/*Source* : Badan Kepegawaian Daerah Kabupaten Karo/
State Personnel Administration Board

Tabel : 2.2.6 Jumlah Pegawai Negeri Sipil Pemda Karo Menurut Tingkat Pendidikan yang Ditamatkan dan Jenis Kelamin
Table *Number of Civil Servant by Level of Education and Sex in Karo Regency*
 2018

Tingkat Pendidikan yang Ditamatkan/ (1)		Jenis Kelamin/Sex		Jumlah/ Total (4)
		Laki-Laki/ Male (2)	Perempuan/ Female (3)	
1	SD	37	1	38
2	SLTP	46	8	54
3	SLTA	499	657	1156
4	Diploma	331	1280	1611
5	S1	914	1995	2909
6	S2	120	96	216
7	S3	1	1	2
Jumlah/Total		1 948	4 038	5 986

Sumber/Source : Badan Kepegawaian Daerah Kabupaten Karo/
 State Personnel Administration Board

Tabel : 2.3.1 Jumlah Anggota DPRD Kabupaten Karo Menurut Partai Daerah Pemilihan dan Jenis Kelamin Hasil Pemilihan Umum
Table Number of Karo Regency Parliament Member by Party and Sex 2018

Partai / Party	Daerah Pemilihan I		Daerah Pemilihan II	
	Laki-Laki/ Male	Perempuan / Female	Laki-Laki/ Male	Perempuan / Female
(1)	(2)	(3)	(4)	(5)
1 Partai Nasional Demokrat	-	-	-	-
2 Partai Demokrasi Indonesia Perjuangan	1	-	1	-
3 Partai Golongan Karya	1	-	1	-
4 Partai Gerakan Indonesia Raya	1	-	1	-
5 Partai Demokrat	1	-	1	1
6 Partai Amanat Nasional	-	-	1	-
7 Partai Hati Nurani Rakyat	1	-	-	1
8 Partai Keadilan dan Persatuan Indonesia	1	-	1	-
Jumlah / Total 2018	6	-	6	2

Sumber/Source DPRD Kabupaten Karo/House of Parliament of Karo Regency
:

Lanjutan Tabel/ *Continued 2.3.1*

Partai / Party	Daerah Pemilihan III		Daerah Pemilihan IV	
	Laki-Laki/ Male	Perempuan / Female	Laki- Laki/ Male	Perempuan / Female
(1)	(2)	(3)	(4)	(5)
1 Partai Nasional Demokrat	1	-	-	-
2 Partai Demokrasi Indonesia Perjuangan	1	-	1	1
3 Partai Golongan Karya	1	-	1	-
4 Partai Gerakan Indonesia Raya	1	-	-	1
5 Partai Demokrat	1	-	1	-
6 Partai Amanat Nasional	1	-	1	-
7 Partai Hati Nurani Rakyat	1	-	-	1
8 Partai Keadilan dan Persatuan Indonesia	1	-	-	-
Jumlah /Total 2018	8	-	4	3

Sumber/Source DPRD Kabupaten Karo/House of Parliament of Karo Regency

:

Partai / Party	Daerah Pemilihan V		Jumlah/Total	
	Laki- Laki/ Male	Perempuan/ Female	Laki- Laki/ Male	Perempuan/ Female
(1)	(2)	(3)	(4)	(5)
1 Partai Nasional Demokrat	-	-	1	-
2 Partai Demokrasi Indonesia Perjuangan	-	1	4	2
3 Partai Golongan Karya	1	-	5	-
4 Partai Gerakan Indonesia Raya	1	1	4	2
5 Partai Demokrat	1	-	5	1
6 Partai Amanat Nasional	-	-	3	-
7 Partai Hati Nurani Rakyat	-	-	2	2
8 Partai Keadilan dan Persatuan Indonesia	1	-	4	-
Jumlah / Total 2018	4	2	28	7

Sumber/Source : DPRD Kabupaten Karo/House of Parliament of Karo Regency

GOVERNMENT

Tabel : 2.3.2
Table

Kegiatan DPRD Kabupaten Karo
Activity of Karo Regency Parliament
2016 - 2018

Kecamatan/ Sub District	2016	2017	2018
(1)	(2)	(3)	(4)
1 Paripurna Istimewa/Special Session	5	3	
2 Paripurna Terbuka/Plenary Session	23	27	
3 Paripurna Khusus/Particular Session	0	0	
4 Rapat Rapat/Regular Meeting	105	0	
- Rapat Banmus (Badan Musyawarah)	19	17	
- Rapat Pimpinan	25	19	
- Rapat Kerja	28	19	
- Rapat Gabungan Komisi/Dengar Pendapat	33	23	
5 Panitia Anggaran/Budget Committee	32	28	
6 Rapat Panitia Khusus/Special Committee	8	7	
7 Rapat Kerja Komisi Rapat Dengar Pendapat/ Meeting of Hearing Commission			
- Komisi A	5	3	
- Komisi B	3	5	
- Komisi C	10	7	
8 Rapat Rutin Komisi I/ Routine Meeting of Commission I	6	8	
Jumlah/Total	203	152	

Sumber/Source DPRD Kabupaten Karo/House of Parliament of Karo Regency

::

Tabel : 2.4.1
Table

Pengurusan Hak-hak Atas Tanah menurut Proyek (Pencil)
Authority Arrangement Land That Finished Trough Project by Kind of Project
(Pencil)
2006 - 2018

Tahun/ Year	Prona/Prona		Hak Milik/ Possession Right		H G B/ Building Purpose Right		Hak Guna Usaha/	
	Target/ Target	Realisasi/ Realiz	Permo- honian/ Propose	Selesai/ Fini- shing	Permo- honian/ Propose	Selesai/ Fini- shing	Permo- honian/ Propose	Selesai/ Fini- shing
(1)	(2)	(3)	(4)	(5)	(6)	(7)	(8)	(9)
2006	230	250	230	230	5	5	0	0
2007	2 000	2 000	122	122	0	0	0	0
2008	4 000	4 000	80	80	0	0	0	0
2009	3 000	3 000	96	96	0	0	0	0
2010	450	450	127	127	1	1	0	0
2011	2 500	2 500	232	232	0	0	0	0
2012	2 000	2 000	157	139	2	2	0	0
2013	2 000	2 000	1 623	1 623	8	8	0	0
2014	3 000	3 000	138	138	0	0	0	0
2015	3 000	2 226	160	154	1	1	0	0
2016	2 000	1 775	139	139	11	11	0	0
2017	5 400	3 255	290	290	84	84	0	0
2018	9 000	6 088	322	322	26	26	0	0

Sumber/Source : BPN Kabupaten Karo/National Land Board representative Office of Karo Regency

Tabel : 2.4.2
Table

Jumlah Anggota Pertahanan Sipil Menurut Kecamatan
Number of Civilian Defense Units by Sub District
2018

Kecamatan/ Sub District	Wanra/ People's Militia	Kamra	Linmas	Jumlah/ Total
(1)	(2)	(3)	(4)	(5)
010 Mardinding	-	-	-	-
020 Laubaleng	-	-	-	-
030 Tigabinanga	-	-	-	-
040 Juhar	-	-	-	-
050 Munte	-	-	-	-
060 Kutabuluh	-	-	-	-
070 Payung	-	-	-	-
071 Tiganderket	-	-	-	-
080 Simpang Empat	-	-	-	-
081 Naman Teran	-	-	-	-
082 Merdeka	-	-	-	-
090 Kabanjahe	-	-	41	41
100 Berastagi	-	-	-	-
110 Tigapanah	-	-	-	-
111 Dolat Rayat	-	-	-	-
120 Merek	-	-	-	-
130 Barusjahe	-	-	-	-
Karo	0	0	41	41

Sumber/Source : Badan Kesatuan Bangsa, Politik dan Perlindungan Masyarakat
Kabupaten Karo

Tabel : 2.4.3
Table

Jumlah Anggota Pertahanan Sipil Menurut Kecamatan yang Telah Mengikuti Kursus dan Pendidikan
Number of Civilian Defense Units by Sub District Has Graduated From Civilian Defense Course
2018

Kecamatan/ Sub District	Pendidikan Kehansipan/Civilian Defense Course									
	Suskapin		Suskalak				Kamra			
	Wan Kam Ra	Lin mas	A	B	Kamra		Dan- ru	Dan- ton	Dan- ki	Dan- Yon
					A	B				
(1)	(2)	(3)	(4)	(5)	(6)	(7)	(8)	(9)	(10)	(11)
010 Mardingding	-	-	-	-	-	-	-	-	-	-
020 Laubaleng	-	-	-	-	-	-	-	-	-	-
030 Tigabinanga	-	-	-	-	-	-	-	-	-	-
040 Juhar	-	-	-	-	-	-	-	-	-	-
050 Munte	-	-	-	-	-	-	-	-	-	-
060 Kutabuluh	-	-	-	-	-	-	-	-	-	-
070 Payung	-	-	-	-	-	-	-	-	-	-
071 Tiganderket	-	-	-	-	-	-	-	-	-	-
080 Simpang Empat	-	-	-	-	-	-	-	-	-	-
081 Naman Teran	-	-	-	-	-	-	-	-	-	-
082 Merdeka	-	-	-	-	-	-	-	-	-	-
090 Kabanjahe	-	-	4	-	-	-	-	-	-	-
100 Berastagi	-	-	-	-	-	-	-	-	-	-
110 Tigapanah	-	-	-	-	-	-	-	-	-	-
111 Dolat Rayat	-	-	-	-	-	-	-	-	-	-
120 Merek	-	-	-	-	-	-	-	-	-	-
130 Barusjahe	-	-	-	-	-	-	-	-	-	-
Karo	0	0	4	0	0	0	0	0	0	0

Sumber/Source : Badan Kesatuan Bangsa, Politik dan Perlindungan Masyarakat Kabupaten Karo

GOVERNMENT

Tabel : 2.4.4 Banyaknya KUA, P3NTR ,Talak, Cerai dan Rujuk Menurut Kecamatan
 Table Number of KUA, P3NTR, Marriage, Separate and Divorce by Sub District 2018

Kecamatan/ Sub District	KUA	P3NTR	Nikah/ Marriage	Talak/ Separate	Cerai/ Divorce	Rujuk/ Recon- ciliation
(1)	(2)	(3)	(4)	(5)	(6)	(7)
010 Mardinding	1	-	53	-	-	-
020 Laubaleng	1	-	39	-	-	-
030 Tigabinanga	1	-	46	-	-	-
040 Juhar	1	-	26	-	-	-
050 Munte	1	-	96	-	-	-
060 Kutabuluh	1	-	20	-	-	-
070 Payung*)	1	-	16	-	-	-
071 Tiganderket*)	1	-	49	-	-	-
080 Simpang Empat*)	1	-	158	-	-	-
081 Naman Teran*)	-	-	-	-	-	-
082 Merdeka	-	-	-	-	-	-
090 Kabanjahe	1	-	131	-	-	-
100 Berastagi	1	-	176	-	-	-
110 Tigapanah*)	1	-	154	-	-	-
111 Dolat Rayat*)	-	-	-	-	-	-
120 Merek	1	-	9	-	-	-
130 Barusjahe	1	-	597	-	-	-
Karo	14	0	1 570	0	0	0

Sumber/ Source : Kantor Kementerian Agama Kabupaten Karo/ Religion Service of Karo Regency

Keterangan/Note: *) data masih bergabung dengan kecamatan induk

Tabel : 2.4.5
Table

Jumlah Perkara Pidana yang Diterima dan Diputuskan Oleh
Pengadilan Negeri Kabanjahe per Bulan
*Number of Criminal Case Reported and Solved by Kabanjahe State
Court, 2018*

Bulan/ Month	Sisa Bulan Yang Lalu/ Rest of Last Month	Diterima Bulan Laporan/ Reported for the Current Month	Diputuskan Bulan Laporan/ Solved	Sisa Bulan Laporan/ Unsolved
(1)	(2)	(3)	(4)	(5)
Januari/January	65	391	402	54
Pebruari/February	54	523	519	58
Maret/March	58	350	341	67
April/April	67	261	243	85
Mei/May	85	717	690	112
Juni/June	112	94	115	91
Juli/July	91	219	202	108
Agustus/August	108	596	602	102
September/Sept.	102	307	313	96
Oktober/October	96	186	213	69
Nopember/Nov.	69	687	688	68
Desember/Dec.	68	191	167	92
Jumlah/Total		4 522	4 495	

Sumber/Source : Pengadilan Negeri Kabanjahe/District Court of Kabanjahe

GOVERNMENT

Tabel : 2.4.6
Table

Jumlah Perkara Perdata yang Diterima dan Diputuskan
Oleh Pengadilan Negeri Kabanjahe per Bulan
Number of Civil Case Reported and Solved
by Kabanjahe State Court
2018

Bulan/ Month	Sisa Bulan Yang Lalu/ Rest of Last Month	Diterima Bulan Laporan/ Reported for the Current Month	Diputuskan Bulan Laporan/ Solved	Sisa Bulan Laporan/ Unsolved
(1)	(2)	(3)	(4)	(5)
Januari/January	25	11	10	26
Pebruari/February	26	17	9	34
Maret/March	34	22	18	38
April/April	38	26	21	43
Mei/May	43	24	29	38
Juni/June	38	12	3	47
Juli/July	47	41	34	54
Agustus/August	54	31	28	56
September/Sept.	57	23	26	54
Oktober/October	54	21	31	44
Nopember/Nov.	44	24	23	45
Desember/Dec.	45	16	11	50
Jumlah/Total		268	243	

Sumber/Source : Pengadilan Negeri Kabanjahe/District Court of Kabanjahe

Tabel : 2.4.7
Table

**Jumlah Perkara Yang Diterima dan Diselesaikan Oleh Kejaksaan
Negeri Kabanjahe per Bulan**
*Number of Case Reported and Solved by The Counsel Office
for the Prosecution Kabanjahe District*
2018

Bulan/ Month	Sisa Bulan Yang Lalu/ Rest of Last Month	Diterima Bulan Laporan/ Reported for the Current Month	Jumlah Perkara/ Total Prosecution	Perkara Yang Diselesaikan/ Prosecution Settlement	Sisa Perkara Bulan ini/ Rest of This Month
(1)	(2)	(3)	(4)	(5)	(6)
Januari/January	-	40	40	40	-
Pebruari/February	-	30	30	30	-
Maret/March	-	40	40	40	-
April/April	-	47	47	47	-
Mei/May	-	45	45	45	-
Juni/June	-	50	50	50	-
Juli/July	-	38	38	38	-
Agustus/August	-	50	50	50	-
September/Sept	-	60	60	60	-
Oktober/October	-	55	55	55	-
Nopember/Nov	-	60	60	60	-
Desember/Dec	-	50	50	50	-
Jumlah/Total		565	565	565	

Sumber/Source : *Kejaksaan Negeri Kabanjahe/ The Counsel Office for the Prosecution
Kabanjahe District*

Tabel : 2.4.8 Jumlah Perkara Yang Diterima Oleh Pengadilan Agama Kabanjahe
 Table Reported Case by The Religious Court of Kabanjahe
 2018

Bulan/ Month	Nikah/ Isbat/ Marriage	Cerai Talak/ Sepa- rate	Cerai Gugat/ Separate Claim	Ahli Waris/ legacy	Taklik talak/ Separate with con- dition	Lain- Lain/ Other	Jumlah/ Total
(1)	(2)	(3)	(4)	(5)	(6)	(7)	(8)
Sisa Tahun 2014	-	8	17	1	-	1	27
Januari/January	-	9	17	-	-	-	26
Pebruari/February	15	6	7	-	-	-	28
Maret/March	2	5	16	-	-	2	25
April/April	4	2	9	-	-	-	15
Mei/May	1	6	9	-	-	-	16
Juni/June	1	-	2	-	-	-	3
Juli/July	1	3	11	-	-	1	16
Agustus/August	1	1	12	-	-	1	15
September/Sept.	1	3	6	-	1	1	12
Oktober/October	-	2	11	-	-	2	15
Nopember/Nov.	-	3	10	-	-	-	13
Desember/Dec.	-	-	3	-	-	-	3
Jumlah/Total	26	48	130	1	1	8	214

Sumber/Source : Pengadilan Agama Kabanjahe/Religious Court of Kabanjahe

Tabel : 2.4.9
Table

Jumlah Perkara Yang Diputus Oleh Pengadilan Agama Kabanjahe
Case and Solved by The Religious Court of Kabanjahe
2018

Bulan/ Month	Jenis Perkara/Case Solved							Tolak, Coret/ Batal, Gugur/ Invalid Cancel
	Di- cabut/ Extrac ted	Cerai Talak/ Sepa- rate	Cerai Gugat/ Sepa- rate Claim	Itsbat Nikah/ Marri- age	Ahli Waris/ legacy	Taklik talak/ Separate with condition	Lain- lain/ Other	
(1)	(2)	(3)	(4)	(5)	(6)	(7)	(8)	(9)
Januari/January	3	2	5	-	-	-	-	2
Pebruari/February	1	4	9	12	-	-	-	2
Maret/March	-	3	12	1	-	-	-	3
April/April	-	3	10	2	-	-	-	3
Mei/May	-	2	8	4	-	-	2	-
Juni/June	-	4	-	1	-	-	-	-
Juli/July	-	6	14	1	-	-	-	-
Agustus/August	1	3	5	1	-	-	-	-
September/Sept	2	1	9	1	-	-	1	-
Oktober/October	2	1	16	-	1	-	2	2
Nopember/Nov	1	2	3	-	-	-	-	-
Desember/Dec	-	4	16	-	-	-	-	3
Jumlah/Total	10	35	107	23	1	0	5	15

Sumber/Source : Pengadilan Agama Kabanjahe/Religious Court of Kabanjahe

GOVERNMENT

Tabel : 2.4.10 Tambahannya Berdasarkan Putusan Pengadilan Menurut
 Jenis Tindak Pidana di Rutan Kabanjahe
 Prisoners Added at Kabanjahe Detention Center
 2018

Bulan/ Month	Kejahatan/ Crime	Pelanggaran/ Delinquency	Jumlah/ Total
(1)	(2)	(3)	(4)
Januari/January	26	0	26
Pebruari/February	57	0	57
Maret/March	54	0	54
April/April	64	0	64
Mei/May	46	0	46
Juni/June	52	0	52
Juli/July	36	0	36
Agustus/August	61	0	61
September/Sept	35	0	35
Oktober/October	69	0	69
Nopember/Nov	43	0	43
Desember/Dec	54	0	54
Jumlah/Total	597	0	597

Sumber/Source : Rumah Tahanan Negara Kabanjahe/Kabanjahe Detention Center

Tabel : 2.4.11
Table

Jumlah Narapidana Menurut Bulan, Jenis Kelamin di Rutan
Kabanjahe
*Number of Prisoners by Month and Sex at Kabanjahe
Detention Center*
2018

Bulan/ Month	Laki-Laki/ male	Perempuan/ Female	Jumlah/ Total
(1)	(2)	(3)	(4)
Januari/January	24	2	26
Pebruari/February	54	3	57
Maret/March	53	1	54
April/April	63	1	64
Mei/May	46	2	46
Juni/June	52	0	52
Juli/July	36	0	36
Agustus/August	60	1	61
September/Sept	35	0	35
Oktober/October	68	1	69
Nopember/Nov	42	1	43
Desember/Dec	53	1	54
Jumlah/Total	586	13	597

Sumber/Source : Rumah Tahanan Negara Kabanjahe/Kabanjahe Detention Center

GOVERNMENT

Tabel : 2.4.12 Tambahan Narapidana Berdasarkan Putusan Pengadilan Menurut Jenis
 Table Kejahatan/Pelanggaran dan Jenis kelamin di Rutan Kabanjahe
*Prisoners Added at Kabanjahe Detention Center by Type of Crime
 and Delinquency and Sex*
 2018

Jenis Kejahatan/Pelanggaran/ Type Of Crime and Delinquency	Laki-Laki/ male	Perempuan/ Female	Jumlah/ Total
(1)	(2)	(3)	(4)
I. KEJAHATAN/CRIME			
1. Politik/Political Crime	0	0	0
2. Terhadap Kepala Negara/Against Head of State	0	0	0
3. Terhadap Ketertiban Umum/ Against Public Order	1	0	1
4. Pembakaran/Arson	1	0	1
5. Penyuapan/Bribery	0	0	0
6. Mata Uang/Crime Related to Money	1	0	1
7. Memalsukan Materai/Surat/Seal And Trade Mark Forgery	0	0	0
8. Kesusilaan/Morality Offense/Adultery	0	0	0
9. Penculikan/Kidnapping	0	0	0
10. Perjudian/Gambling	153	1	154
11. Pembunuhan/Murder	13	0	13
12. Penganiayaan/Violence	43	1	44
13. Pencurian/Theft	78	2	80
14. Perampokan/ Robbery	1	0	1
15. Memeras/Mengancam/Blacmail	6	0	6
16. Penggelapan/Embezzlement	7	1	8
17. Penipuan/Swindle	10	1	11
18. Merusak Barang/Destruction	4	0	4
19. Dalam Jabatan/	3	1	4
20. Penadahan/Fence	5	0	5
21. Lain-lain/Other Crime	258	6	264
22. Ekonomi/Economic Crime			
Jumlah/SubTotal	584	13	597
II. PELANGGARAN/DELINQUENCY			
1. Pelanggaran KUHP/Penal Code Offence	0	0	0
2. Pelanggaran Ekonomi/Economic Offence	0	0	0
Jumlah/Sub Total			
Jumlah Keseluruhan/ Total (I + II)	584	13	597

Sumber/Source : Rumah Tahanan Negara Kabanjahe/Kabanjahe Detention Center

Tabel : 2.4.13 Tambah Narapidana Berdasarkan Putusan Pengadilan Menurut Lamanya Dipenjara dan Jenis Kelamin
Prisoners Added at Kabanjahe Detention Center by Limit To be In Prison and Sex
 2018

Hukuman/ <i>Punishment</i>	Laki-Laki/ <i>Male</i>	Perempuan/ <i>Female</i>	Jumlah/ <i>Total</i>
(1)	(2)	(3)	(4)
I DIPENJARA/PRISONER			
1. Seumur Hidup/	0	0	0
2. Lebih Dari 5 Tahun/ <i>More Than 5 Years</i>	46	1	47
3. 1 - 5 Tahun/ <i>From 1 To 5 Years</i>	216	7	223
4. Kurang dari 1 Tahun/ <i>Less Than 1 Year</i>	322	5	327
Jumlah/Sub Total	584	13	597
II DIKURUNG/			
1. Pidana Kurungan Pengganti Denda/	105	2	107
Jumlah/Sub Total	105	2	107
Jumlah/Total	584	13	597
Sumber/ <i>Source</i> :	Rumah Tahanan Negara Kabanjahe/ <i>Kabanjahe Detention Center</i>		

GOVERNMENT

Tabel : 2.4.14 Jumlah Narapidana Yang Memperoleh Remisi di Rumah Tahanan
 Kabanjahe
 Table Number of Prisoners Who Receipt Remission At Kabanjahe
 Detention Center
 2018

Remisi Yang Diberikan/ Remission	Golongan		
	B I	B II	Jumlah/Total
(1)	(2)	(3)	(4)
9 Bulan / 9 Month	0	0	0
8 Bulan / 8 Month	0	0	0
7 Bulan / 7 Month	0	0	0
6 Bulan / 6 Month	0	0	0
5 Bulan / 5 Month	0	0	0
4 Bulan / 4 Month	7	0	7
3 Bulan / 3 Month	9	0	9
2 Bulan / 2 Month	16	0	16
1 Bulan / 1 Month	79	0	79
Bebas/Release From Prison	10	0	10
Jumlah/Total	112	0	112

Sumber/Source : Rumah Tahanan Negara Kabanjahe/Kabanjahe Detention Center

Tabel : 2.4.15 Isi Rumah Tahanan Kabanjahe menurut Status dan Jenis Kelamin
Table *Number of Prisoners At Kabanjahe Detention Center by Punishment Status (To be In prison) and Sex (Keadaan 31 Desember) 2018*

Jenis Hukuman/ <i>Punishment/ (To be In Prison)</i>	Laki- Laki/ <i>Male</i>	Perem- puan/ <i>Female</i>	Jumlah/ <i>Total</i>
(1)	(2)	(3)	(4)
I NARAPIDANA/PRISONER			
1. Pidana Mati/ <i>Punished To Die</i>	0	0	0
2. Penjara Seumur Hidup/	0	0	0
3. Penjara Lebih 1 Tahun/ <i>More Than 1 Year</i>	133	21	0
4. Penjara 3 s/d 12 Bulan/ <i>From 3 Month to 1 year</i>	32	0	
5. Penjara Kurang dari 3 Bulan/ <i>Less Than 3 Month</i>	0	0	0
6. Kurungan/			
7. Penjara untuk Lembaga Lain/	0	0	0
JUMLAH NARAPIDANA/TOTAL	165	21	186
II TAHANAN/UNDER ARREST			
1. Dalam Pemeriksaan Polisi/ <i>Police Investigation</i>	83	2	85
2. Dalam Pemeriksaan Kejaksaan/ <i>Under Office of The Counsel for The Prosecution Investigation</i>	66	1	67
3. Dalam Pemeriksaan Hakim/ <i>Pass judgment On</i>	73	3	76
4. Dengan Keputusan Yang Masih Dapat Berubah	23	1	24
5. Lainnya/ <i>Other</i>	6	0	6
JUMLAH TAHANAN/TOTAL	251	7	258
III JUMLAH TITIPAN/ACCUSEDPERSON			
	0	0	0
JUMLAH/TOTAL (I+II+III)	416	29	444

Sumber/*Source* : Rumah Tahanan Negara Kabanjahe/*Kabanjahe Detention Center*

GOVERNMENT

Tabel : 2.4.16 Isi Rumah Tahanan Menurut Jenis Kejahatan/Pelanggaran,
 Table Status dan Jenis Kelamin
 Number of Prisoners At Kabanjahe Detention Center by Type of Crime
 and Delinquency and Sex (Keadaan 31 Desember)
 2018

Jenis Kejahatan/Pelanggaran/ Type of Crime and Delinquency (1)	Narapidana/Prisoner			Tahanan/Under Arrest		
	Lk/M (2)	Pr/F (3)	Jlh/T (4)	Lk/M (5)	Pr/F (6)	Jlh/T (7)
I KEJAHATAN/CRIME						
1. Politik/Political Crime	0	0	0	0	0	0
2. Terhadap Kepala Negara/Against Head of State	0	0	0	0	0	0
3. Terhadap Ketertiban Umum/ Against Public Order	0	0	0	0	0	0
4. Pembakaran/Arson	1	0	1	0	0	0
5. Penyuapan/Bribery	0	0	0	0	0	0
6. Mata Uang/Crime Related to Money	1	0	1	0	0	0
7. Memalsukan Materai/surat/Seal And Trade Mark Forgery	0	0	0	0	0	0
8. Kesusilaan/Morality Offense/Adultery	0	0	0	0	0	0
9. Penculikan/Kidnapping	0	0	0	0	0	0
10. Perjudian/Gambling	63	1	64	90	0	90
11. Pembunuhan/Murder	9	0	9	4	0	4
12. Penganiayaan/Violence	25	1	26	18	0	18
13. Pencurian/Theft	50	0	50	28	2	30
14. Perampokan/ Robbery	0	0	0	1	0	0
15. Memeras/Mengancam/Blacmail	4	0	4	2	0	2
16. Penggelapan/Embezzlement	4	0	4	2	1	3
17. Penipuan/Swindle	7	0	7	3	1	5
18. Merusak Barang/Destruction	3	0	3	1	0	1
19. Dalam Jabatan	1	0	1	2	1	3
20. Penadahan/Fence	4	0	4	1	0	0
21. Lain-lain/Other Crime	62	2	64	196	4	200
22. Ekonomi/Economic Crime	0	0	0	0	0	0
Jumlah/Sub Total						
II PELANGGARAN/ DELINQUENCY						
1. Pelanggaran KUHP/Penal Code Offence	0	0	0	0	0	0
2. Pelanggaran Ekonomi/Economic Offence	0	0	0	0	0	0
Jumlah/Sub Total						
Jumlah Keseluruhan /TOTAL(I + II)	235	4	238	349	9	358

Sumber/Source : Rumah Tahanan Negara Kabanjahe/Kabanjahe Detention Center

Tabel : 2.4.17 Panti Asuhan, Kapasitas dan Penghuni Menurut Jenis Kelamin
Table Orphanages, Capacity And Occupant by Sex
 2006 - 2018

Tahun/ Year	Panti Asuhan Dinas Sosial Sidikalang Kabanjaha				Panti Karya Pejoreken				Panti Sosial Karya Wanita Parawasa	
	Kapa- sitas/ Capa- city	Penghuni/ Occupant			Kapa- sitas/ Capa- city	Penghuni/ Occupant			Kapa- sitas/ Capa- city	Peng- huni/ Occ- pant
		Lk/ MI	Pr/ FI	Jum lah/Tt		Lk/ MI	Pr/ FI	Jum lah/Tt		
(1)	(2)	(3)	(4)	(5)	(6)	(7)	(8)	(9)	(10)	(11)
2006	100	52	43	95	80	39	36	75	120	120
2007	100	40	55	95	80	39	38	77	120	97
2008	105	50	55	105	90	47	43	90	80	80
2009	105	44	61	105	90	45	37	82	100	60
2010	105	45	60	105	100	45	37	82	100	60
2011	105	55	50	105	100	49	36	85	80	80
2012	105	51	54	105	100	57	43	100	80	80
2013	105	52	53	105	100	74	46	120	60	60
2014	105	46	59	105	97	74	42	116	60	8
2015	97	42	57	97	97	61	44	105	27	15
2016	85	38	47	85	110	75	35	110	40	37
2017	80	47	33	80	110	70	40	110	30	30
2018	80	34	46	80	115	77	33	110	60	30

Sumber/Source : UPT Pelayanan Sosial Anak Dinas Sosial Sidikalang Kabanjaha
 UPT Pelayanan Sosial Wanita Tuna Susila dan Tuna Laras Dinas
 Sosial Berastagi

GOVERNMENT

Tabel : 2.4.18 Jumlah Sampah Yang Diangkut dari Kecamatan ke Tempat Pengolahan dan Pembuangan Akhir (M³)
 Table Number of trash Carry out from Sub District to Collecting Location (M³)
 2018

Kecamatan/ Sub District	Sampah Diangkut/ Trash Carry Out(M ³)
(1)	(2)
010 Mardingding	-
020 Laubaleng	-
030 Tigabinanga	4.198
040 Juhar	1.140
050 Munte	720
060 Kutabuluh	-
070 Payung	-
071 Tiganderket	1.092
080 Simpang Empat	1.104
081 Naman Teran	-
082 Merdeka	3.492
090 Kabanjahe	94.266
100 Berastagi	90.048
110 Tigapanah	11.976
111 Dolat Rayat	3.204
120 Merek	2.502
130 Barusjahe	2.406
Karo	216 148

Sumber/Source : Dinas Lingkungan Hidup Kabupaten Karo

Tabel : 2.4.19 Jumlah Kutipan Akta Catatan Sipil Menurut Bulan dan Jenis Akta
Table *Number of Acta By Month and Kinds*
 2018

Bulan/ Month	Akta Kelahiran/		Akta Kema- tian	Akta Perka- winan	Akta Perce- raian	Ganti Nama	Penga- kuan Anak
	Anak I-II/ First- Second Child	Anak III dst/ Third Child					
(1)	(2)	(3)	(4)	(5)	(6)	(7)	(8)
Januari/January	324	161	16	171	4	0	0
Pebruari/February	344	176	32	156	0	0	0
Maret/March	322	177	18	170	0	0	0
April/April	358	204	21	538	62	0	0
Mei/May	503	285	38	593	16	0	0
Juni/June	386	195	12	226	2	0	0
Juli/July	673	392	29	378	8	0	0
Agustus/August	475	268	26	269	0	0	0
September/Sept.	361	224	30	191	20	0	0
Oktober/October	561	367	21	370	8	0	0
Nopember/Nov.	478	318	33	515	6	0	0
Desember/Dec.	386	210	21	186	12	0	0
Jumlah/Total	5 171	2 977	297	3 763	138	0	0

Sumber/Source : Dinas Kependudukan dan Pencatatan Sipil Kabupaten Karo /

Tabel : 2.4.20
Table

Jumlah Perkawinan, Kelahiran, Kematian Yang Terdaftar
Pada Kantor Catatan Sipil
Number of Marriage, Fertility, Mortality and Divorce
Who Listed on Civilian Office
2016-2018

Uraian/ Type of Case	2016	2017	2018
(1)	(2)	(3)	(4)
1 Perkawinan / <i>Marriage</i>	3 439	2 519	3 250
2 Kelahiran / <i>Fertility</i>	11 243	7 341	8 425
3 Kematian / <i>Mortality</i>	121	164	221
4 Perceraian / <i>Divorce</i>	18	9	15

Sumber/Source : Dinas Kependudukan dan Pencatatan Sipil Kabupaten Karo

Tabel : 2.4.21 Jumlah Akta Kelahiran Yang Dikeluarkan Menurut Kecamatan
Table *Number of Birth Certificate Issued by Sub District*
 2017 – 2018

Kecamatan/ Sub District	2017	2018
(1)	(2)	(3)
010 Mardinding	590	298
020 Laubaleng	474	476
030 Tigabinanga	385	584
040 Juhar	514	291
050 Munte	469	408
060 Kutabuluh	273	218
070 Payung	481	236
071 Tiganderket	364	379
080 Simpang Empat	617	459
081 Naman Teran	571	381
082 Merdeka	293	328
090 Kabanjahe	348	1 591
100 Berastagi	365	1 118
110 Tigapanah	309	676
111 Dolat Rayat	294	158
120 Merek	478	497
130 Barusjahe	516	327
Karo	7 341	8 425

Sumber/Source : Dinas Kependudukan dan Pencatatan Sipil Kabupaten Karo

Tabel : 2.4.22
Table

Jumlah Pencari Kerja yang Terdaftar di Dinas Ketenagakerjaan dan Koperasi UKM Kab. Karo Menurut Kecamatan dan Pendidikan
Number of Registered Job Seekers By Sub District and Education Level
2018

Kecamatan/ Sub District	Tingkat Pendidikan/Education Level					Jumlah/ Total
	Tidak Sekolah	SD/ Elemen- tary School	SMTP/ Junior High School	SLTA/ Senior High School	D1/D3/S1 / Diploma/ Univer- sity	
(1)	(2)	(3)	(3)	(4)	(5)	(6)
010 Mardinding	0	3	25	34	7	69
020 Laubaleng	0	0	20	38	2	60
030 Tigabinanga	0	0	5	21	6	32
040 Juhar	0	1	1	12	5	19
050 Munte	1	4	32	48	23	108
060 Kutabuluh	0	0	4	16	6	26
070 Payung	0	0	5	23	5	33
071 Tiganderket	0	0	11	23	3	37
080 Simpang Empat	0	1	17	40	3	61
081 Naman Teran	0	0	1	22	7	30
082 Merdeka	0	0	1	28	2	31
090 Kabanjahe	1	2	23	72	58	156
100 Berastagi	0	4	4	43	16	67
110 Tigapanah	0	2	11	45	11	69
111 Dolat Rayat	0	0	3	8	2	13
120 Merek	0	1	7	29	8	45
130 Barusjahe	0	2	14	34	6	56
Karo	2	20	184	536	170	912

Sumber/Source :

Dinas Ketenagakerjaan dan Koperasi Usaha Kecil Menengah/ Worker and Cooperation Service of Karo Regency

Tabel : 2.4.23

Jumlah Pencari Kerja yang Ditempatkan oleh di Dinas Sosial
dan Tenaga Kerja Kab. Karo Menurut Kecamatan dan
Pendidikan

*Number of Job Seekers Placed By Sub District and Education
Level
2018*

Kecamatan/ Sub District	Tingkat Pendidikan/Education Level					Jumlah/ Total
	Tidak Sekolah	SD/ Elementary School	SMTP/ Junior High School	SLTA/ Senior High School	DI/D3/S 1/ Diploma/ University	
(1)	(2)	(3)	(4)	(5)	(6)	(7)
010 Mardinding	0	2	26	20	3	51
020 Laubaleng	0	0	24	36	1	61
030 Tigabinanga	0	0	5	12	1	18
040 Juhar	0	1	2	11	2	16
050 Munte	1	3	29	39	10	82
060 Kutabuluh	0	0	5	9	3	17
070 Payung	0	0	5	14	1	20
071 Tiganderket	0	0	13	18	2	33
080 Simpang Empat	0	2	16	37	2	57
081 Naman Teran	0	0	2	11	0	13
082 Merdeka	0	0	2	15	2	19
090 Kabanjahe	1	2	21	39	24	87
100 Berastagi	0	4	8	34	3	49
110 Tigapanah	0	5	11	33	4	53
111 Dolat Rayat	0	0	4	6	2	12
120 Merek	0	1	6	17	1	25
130 Barusjahe	0	3	19	22	8	52
Karo	2	23	198	373	69	665

Sumber/Source:

Dinas Ketenagakerjaan dan Koperasi Usaha Kecil Menengah/
Worker and Cooperation Service of Karo Regency

Tabel : 2.4.24 Jumlah Pencari Kerja yang Terdaftar dan yang Dapat Ditempatkan Menurut Tingkat Pendidikan dan Jenis Kelamin
Number of Registered Job Seekers who can Placed by Education Level and Sex
 2018

Tingkat Pendidikan <i>Level of Education</i>	Terdaftar			Ditempatkan		
	Laki-Laki	Perempuan	Jumlah	Laki-Laki	Perempuan	Jumlah
(1)	(2)	(3)	(4)	(5)	(6)	(7)
Tidak Sekolah	0	2	2	0	2	2
SD	5	15	20	3	20	23
SLTP	24	159	183	31	167	198
SLTA	121	415	536	76	297	373
D1	3	5	8	1	4	5
D3	15	31	46	9	20	29
S1	49	66	115	11	24	35
Jumlah	217	693	910	131	534	665

Sumber/Source : Dinas Ketenagakerjaan dan Koperasi Usaha Kecil Menengah/ *Worker and Cooperation Service of Karo Regency*

Tabel : 2.4.25
Table

Jumlah Pencari Kerja Menurut Bulan, Jenis Kelamin
Number of Prisoners by Month and Sex
2018

Bulan/ Month	Laki-Laki/ male	Perempuan/ Female	Jumlah/ Total
(1)	(2)	(3)	(4)
Januari/January	23	48	71
Pebruari/February	6	60	66
Maret/March	11	45	56
April/April	6	34	40
Mei/May	25	42	67
Juni/June	13	57	70
Juli/July	24	69	93
Agustus/August	15	53	68
September/Sept	31	68	99
Oktober/October	38	83	121
Nopember/Nov	21	59	80
Desember/Dec	26	54	80
Jumlah/Total	239	671	910

Sumber/Source : Dinas Ketenagakerjaan dan Koperasi Usaha Kecil Menengah/ Worker and Cooperation Service of Karo Regency

PENDUDUK

POPULATION

BAB
CHAPTER

3

**JUMLAH PENDUDUK DI KAB.KARO
TAHUN 2018 SEBANYAK 409,68 RIBU**

LAJU PERTUMBUHAN
PENDUDUK PERTAHUN

1,95 %



3.1. Penduduk

Hasil Sensus tahun 2010 Penduduk Kabupaten Karo berjumlah 350.960 jiwa. Pada pertengahan tahun 2018, menurut proyeksi penduduk sebesar 403.207 yang mendiami wilayah seluas 2.127,25 Km². Kepadatan penduduk diperkirakan sebesar 180 jiwa/ Km²

Laju Pertumbuhan Penduduk Karo adalah sebesar 1,95 persen per tahun

Tahun 2018 di Kabupaten Karo Penduduk laki-laki lebih sedikit dari Perempuan. Laki-laki berjumlah 203,311 jiwa dan Perempuan berjumlah 206,364 jiwa. Sex rasionya sebesar 98,52.

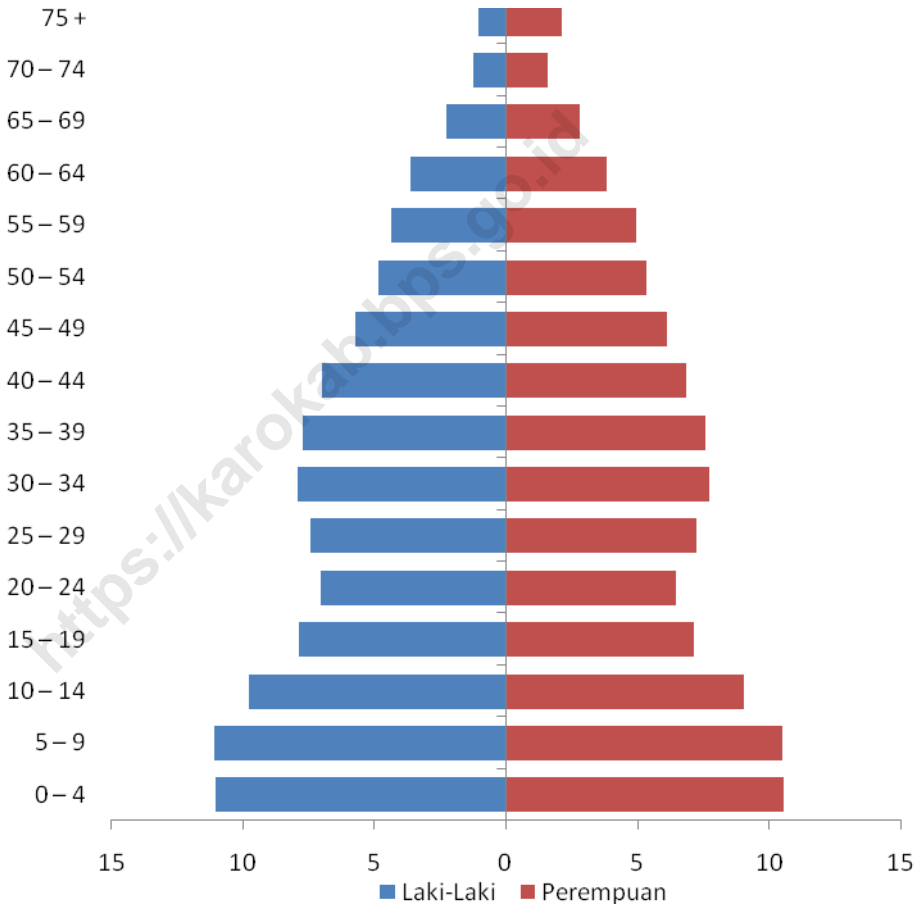
3.1. Population

After taking a census in 2010 total population in Karo Regency is 350.960 people. Middle year population 2018 is 403.207 people, that dwell in area 2.127,25 Km². The population density is approximately 180 people/Km²

The growth rate of Karo Population increase 1,95 percent per year.

The female inhabitant is greater than the masculine inhabitant. The masculine population is 203,311 and the female population is 206,364 people, so the sex ratio is 98,52.

Gambar : 3.1 Jumlah Penduduk Menurut Kelompok Umur dan Jenis Kelamin
Figures Number of Population By Age Group and Sex
2018



Tabel : 3.1.1 Penduduk, Laju Pertumbuhan Penduduk, Distribusi Persentase Penduduk, Table Kepadatan Penduduk, Rasio Jenis Kelamin Penduduk Menurut Kecamatan, 2018
Population, Population Growth Rate, Percentage Distribution of Population, Population Density, and Population Sex Ratio by Sub District, 2018

	Kecamatan/ Sub District	Penduduk (ribu) Population (thousand)	Laju Pertumbuhan Penduduk per Tahun Annual Population Growth Rate (%)
	(1)	(2)	(3)
010	Mardingding	19,92	1,95
020	Laubaleng	20,76	2,01
030	Tigabinanga	22,84	1,74
040	Juhar	14,86	1,45
050	Munte	22,14	1,48
060	Kutabuluh	11,91	1,49
070	Payung	12,42	1,72
071	Tiganderket	14,73	1,40
080	Simpang Empat	21,42	1,50
081	Naman Teran	14,94	1,95
082	Merdeka	16,23	2,51
090	Kabanjahe	75,90	2,29
100	Berastagi	51,45	2,40
110	Tigapanah	34,80	2,17
111	Dolat Rayat	9,69	1,96
120	Merek	21,04	1,93
130	Barusjahe	24,64	1,37
	Karo	409,68	1,95

Sumber/Source : BPS Kabupaten Karo/BPS-Statistics Of Karo Regency

POPULATION

Lanjutan Tabel/Continued Table 3.1.1

Kecamatan/ Sub District		Persentase Penduduk Percentage of Total Population)	Kepadatan Penduduk per km ² Population Density per sq.km
(1)		(2)	(3)
010	Mardingding	4,86	75
020	Laubaleng	5,07	82
030	Tigabinanga	5,57	142
040	Juhar	3,63	68
050	Munte	5,40	176
060	Kutabuluh	2,91	61
070	Payung	3,03	263
071	Tiganderket	3,60	170
080	Simpang Empat	5,23	229
081	Naman Teran	3,65	170
082	Merdeka	3,96	367
090	Kabanjahe	18,53	1 700
100	Berastagi	12,56	1 687
110	Tigapanah	8,49	186
111	Dolat Rayat	2,36	300
120	Merek	5,14	168
130	Barusjahe	6,01	192
Karo		100,00	193

Sumber/Source : BPS Kabupaten Karo/BPS-Statistics Of Karo Regency

Lanjutan Tabel/*Continued Table* 3.1.1

Kecamatan/ <i>Sub District</i>		Rasio Jenis Kelamin/ Population Sex Ratio
(1)		(2)
010	Mardingding	99,62
020	Laubaleng	97,87
030	Tigabinanga	99,02
040	Juhar	99,20
050	Munte	100,24
060	Kutabuluh	97,76
070	Payung	97,71
071	Tiganderket	95,11
080	Simpang Empat	99,86
081	Naman Teran	103,64
082	Merdeka	100,53
090	Kabanjahe	95,57
100	Berastagi	99,11
110	Tigapanah	97,81
111	Dolat Rayat	97,81
120	Merek	104,97
130	Barusjahe	97,10
Karo		98,52

Sumber/*Source* : BPS Kabupaten Karo/*BPS-Statistics Of Karo Regency*

POPULATION

Tabel : 3.1.2 Jumlah Rumah Tangga dan Rata-rata Jiwa Per Rumah Tangga
Table Number of Households and Average Household Size
 2018

Kecamatan/ Sub District		Jumlah Rumah Tangga/ Household	Rata-rata Jiwa Per Rumah Tangga/ Average Household Size
(1)		(2)	(3)
010	Mardingding	5 112	3.9
020	Laubaleng	5 558	3.7
030	Tigabinanga	6 717	3.4
040	Juhar	4 875	3.0
050	Munte	6 661	3.3
060	Kutabuluh	3 938	3.0
070	Payung	3 734	3.3
071	Tiganderket	4 414	3.3
080	Simpang Empat	6 210	3.4
081	Naman Teran	4 105	3.6
082	Merdeka	3 984	4.1
090	Kabanjahe	18 265	4.2
100	Berastagi	12 193	4.2
110	Tigapanah	9 456	3.7
111	Dolat Rayat	2 569	3.8
120	Merek	5 232	4.0
130	Barusjahe	7 342	3.4
Karo		110 365	3.7

Sumber/Source : BPS Kabupaten Karo/BPS-Statistics Of Karo Regency

Tabel : 3.1.3
Table

Jumlah Penduduk Menurut Jenis Kelamin
Number of Population by Type of Sex
2001 - 2018

Tahun/Year	Laki-Laki/ Male	Perempuan/ Female	Jumlah/ Total
(1)	(2)	(3)	(4)
2001	142 852	145 005	287 857
2002	148 776	150 373	299 149
2003	155 617	155 395	311 012
2004	156 262	156 038	312 300
2005	157 107	159 100	316 207
2006	170 574	171 981	342 555
2007	172 862	178 506	351 368
2008	177 637	183 243	360 880
2009	182 497	188 122	370 619
2010	174 418	176 542	350 960
2011	176 077	178 165	354 242
2012	178 073	180 750	358 823
2013	180 535	183 220	363 755
2014	189 815	192 807	382 622
2015	193 397	196 194	389 591
2016	196 898	199 700	396 598
2017	200 122	203 085	403 207
2018	203 311	206, 64	409 675

Sumber/Source: Sensus Penduduk dan Proyeksi Penduduk Pertengahan Tahun /
Population Census and Mid Year Population

POPULATION

Tabel : 3.1.4
Table

Jumlah Penduduk Menurut Kelompok Umur
Number of Population by Type of Age Group
2018

Kelompok umur/ Age Group	Laki-Laki/ Male	Perempuan/ Female	Laki-laki + Perempuan/ Male + Female	
(1)	(2)	(3)	(4)	
0-4	21 994	21 266	43 260	
5-9	22 361	21 657	44 018	
10-14	19 891	18 727	38 618	
15-19	15 902	14 652	30 554	
20-24	14 287	13 202	27 489	
25-29	15 008	14 798	29 806	
30-34	15 938	15 711	31 649	
35-39	15 610	15 618	31 228	
40-44	14 216	14 166	28 382	
45-49	11 750	12 716	24 466	
50-54	9 991	11 108	21 099	
55-59	9 030	10 426	19 456	
60-64	7 656	8 342	15 998	
65-69	4 932	6 130	11 062	
70-74	2 581	3 372	5 953	
75+	2 164	4 473	6 637	
Jumlah/Total				
	2018	203 311	206 364	409 675
	2017	200 122	203 085	403 207
	2016	196 898	199 700	396 598

Sumber/Source: Proyeksi Penduduk Pertengahan Tahun 2018 / Mid Year Population

BAB
CHAPTER
4

**SOSIAL DAN
KESEJAHTERAAN RAKYAT
SOCIAL AND WELFARE**

JUMLAH SISWA/SISWI
SD, SMP DAN SMA DI
KABUPATEN KARO

46.529
ORANG

SEKOLAH DASAR (SD)
PRIMARY SCHOOL

21.040
ORANG

SEKOLAH MENENGAH PERTAMA (SMP)
JUNIOR HIGH SCHOOL

12.081
ORANG

SEKOLAH MENENGAH ATAS (SMA)
SENIOR HIGH SCHOOL

4.1. Pendidikan

Sektor Pendidikan merupakan salah satu pilar yang mendukung program pembangunan daerah, disamping sektor pertanian dan kesehatan.

Tabel 4.1.1 sampai dengan 4.1.9 menyajikan gambaran yang jelas mengenai jumlah sekolah, ruang kelas, tenaga pengajar dan jumlah siswa.

Pada tingkat pendidikan dasar tahun ajaran 2017/2018 ada sebanyak 291 sekolah, 2.679 tenaga pengajar dan 46.529 siswa. Ditingkat SMP ada 64 sekolah dan ada sebanyak 1.348 tenaga pengajar dan 21.040 siswa. Pada tingkat SMU ada 24 sekolah dan 12.081 siswa, serta tenaga pengajar berjumlah 704 orang.

4.1. Education

The quality of human resources is one factor in supporting the success of regional development, also agriculture sector and health sector.

Progressing the education is certainly needed the instrument and infrastructure of education. The explanation of the total school, classroom, teacher and students can be see in the table 4.1.1 up to table 4.1.9.

The elementary schools of 2017/2018's year has 291 schools, 2.679 teachers and 46.529 students. The junior high schools have 64 schools, 1.348 teachers and 21.040 students. The senior high schools has 24 schools and 12.081 students and 704 teachers.

4.2. Kesehatan

Ketersediaan sarana kesehatan merupakan salah satu faktor untuk perbaikan kualitas hidup. Pada tahun 2018 di Kabupaten Karo terdapat 4 rumah sakit yakni sebanyak 3 di Kecamatan Kabanjahe dan 1 buah di Kecamatan Berastagi. Pada kecamatan lainnya hanya terdapat sarana kesehatan berupa Puskesmas atau praktek dokter serta rumah bersalin.

Ada sebanyak 22 puskesmas dan 161 puskesmas pembantu serta 31 Poliklinik.

Ketersedian tenaga medis di Kabupaten Karo ada sebanyak 91 orang Dokter Umum, dan 195 orang Perawat. Juga Terdapat sebanyak 23 Bidan di Kabupaten Karo.

4.2. Health

The available of health instrument constitutes a factor to improve the qualified life.

There are 4 hospitals in Karo Regency in 2018 Hospitals are located in Kabanjahe and Berastagi sub district. On the other sub district, there is only healthinstrument such as the auxiliary hospital or practical doctor.

There are 22 local government clinics and 161 auxiliary local government clinics; and also 31Polyclinic.

The availability of medical worker in Karo Regency are 91 doctors, and 195 nurse. For the number shown above, 65 doctors. Also there's 23 midwife at Karo Regency.

4.3. Agama

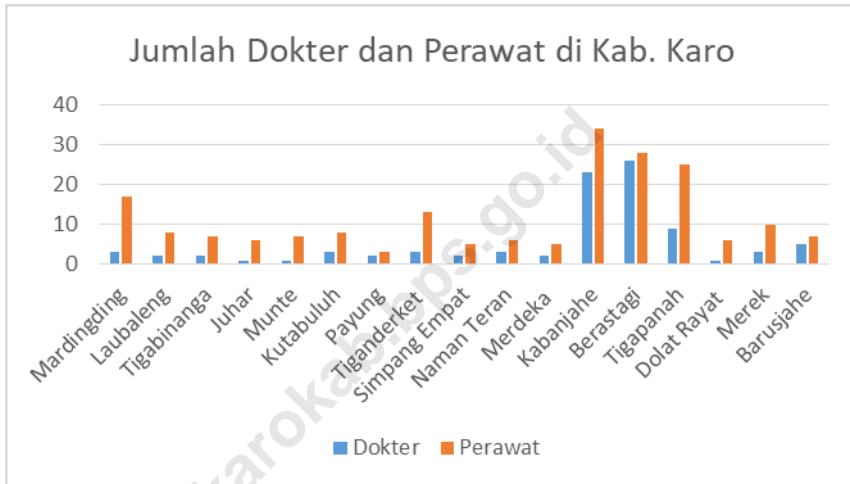
Beribadah merupakan suatu kebutuhan rohani bagi setiap umat beragama. Tahun 2018 Menurut Departemen Agama Kabupaten Karo tercatat sebanyak 229 Mesjid, dan sebanyak 766 Gereja Protestan serta Gereja Katolik 149.

4.3. Religion

The act of devotion is a spiritual need for every members of a religion community according to Karo Regency Religion Department their are 229 mosques, and 766 churches for protestant and 149 churches for catholic.

<https://karokab.bps.go.id>

Gambar : 4.1 Jumlah Dokter dan Perawat di Kab. Karo Menurut Kecamatan
Figures Number of Doctor and Nurse By Subdistrict
2018



Tabel : 4.1.1
Table

Jumlah Sekolah, Guru, dan Murid Raudatul Athfal (RA) di Bawah
Kementerian Agama Menurut Kecamatan, 2017/2018 dan 2018/2019
*Number of Schools, Teachers, and Pupils in Raudatul Athfal (RA) Under
The Ministry of Religious Affairs by Sub District, 2017/2018 and
2018/2019*

Kecamatan/ Sub District	Sekolah/Schools					
	Sekolah/Schools		Guru/Teachers		Siswa/Pupils	
	2017/ 2018	2018/ 2019	2017/ 2018	2018/ 2019	2017/ 2018	2018/ 2019
(1)	(2)	(3)	(4)	(5)	(6)	(7)
010 Mardinding
020 Laubaleng
030 Tigabinanga
040 Juhar
050 Munte
060 Kutabuluh
070 Payung
071 Tiganderket
080 Simpang Empat
081 Naman Teran
082 Merdeka
090 Kabanjahe
100 Berastagi
110 Tigapanah
111 Dolat Rayat
120 Merek
130 Barusjahe
Karo	15	15	57	57	870	1 042
Sumber/Source :	Kementerian Pendidikan dan Kebudayaan, Data Semester Ganji Ministry of Educations and Culture, Odd Semester Data					
Keterangan/Note:	Data tidak tersedia sampai level kecamatan					

Tabel : 4.1.2
Table

Jumlah Sekolah, Guru, dan Murid Sekolah Dasar (SD) di Bawah
Kementerian Pendidikan dan Kebudayaan Menurut Kecamatan, 2016/2017
dan 2017/2018

*Number of Schools, Teachers, and Pupils in Primary Schools Under The
Ministry of Education and Culture by Sub District, 2016/2017 and 2017/2018*

Kecamatan/ Sub District	Sekolah/Schools					
	Negeri Public		Swasta Private		Jumlah Total	
	2016/ 2017	2017/ 2018	2016/ 2017	2017/ 2018	2016/ 2017	2017/ 2018
(1)	(2)	(3)	(4)	(5)	(6)	(7)
010 Mardinding	16	16	4	4	20	20
020 Laubaleng	15	15	3	3	18	18
030 Tigabinanga	19	19	2	2	21	21
040 Juhar	14	14	14	14
050 Munte	21	21	21	21
060 Kutabuluh	13	13	...	1	13	14
070 Payung	10	10	10	10
071 Tiganderket	16	16	...	1	16	17
080 Simpang Empat	14	14	14	14
081 Naman Teran	11	11	11	11
082 Merdeka	5	5	5	5
090 Kabanjahe	23	23	13	13	36	36
100 Berastagi	17	17	6	8	23	25
110 Tigapanah	22	22	2	2	24	24
111 Dolat Rayat	6	6	6	6
120 Merek	14	14	14	14
130 Barusjahe	20	20	1	1	21	21
Karo	256	256	31	35	287	291

Sumber/Source : Kementerian Pendidikan dan Kebudayaan, Data Semester Ganji
Ministry of Educations and Culture, Odd Semester Data

Lanjutan Tabel/Continued Table 4.1.2

Kecamatan/ Sub District	Guru ¹ /Teachers ¹					
	Negeri Public		Swasta Private		Jumlah Total	
	2016/ 2017	2017/ 2018	2016/ 2017	2017/ 2018	2016/ 2017	2017/ 2018
(1)	(2)	(3)	(4)	(5)	(6)	(7)
010 Mardinding	157	131	18	20	175	151
020 Laubaleng	152	133	14	11	166	144
030 Tigabinanga	171	149	16	12	187	161
040 Juhar	129	114	129	114
050 Munte	213	193	213	193
060 Kutabuluh	118	100	...	4	118	104
070 Payung	108	95	108	95
071 Tiganderket	143	126	...	1	143	127
080 Simpang Empat	149	131	149	131
081 Naman Teran	112	103	112	103
082 Merdeka	54	49	54	49
090 Kabanjahe	308	283	136	121	444	404
100 Berastagi	208	182	94	106	302	288
110 Tigapanah	243	212	17	17	260	229
111 Dolat Rayat	70	65	70	65
120 Merek	154	139	154	139
130 Barusjahe	202	176	6	6	208	182
Karo	2 691	2 381	301	298	2 992	2 679

Catatan/Note ¹ Jumlah guru termasuk kepala sekolah dan guru/The total of teachers including headmaster and teacher

Sumber/Source : Kementerian Pendidikan dan Kebudayaan, Data Semester Ganji
Ministry of Educations and Culture, Odd Semester Data

Lanjutan Tabel/Continued Table 4.1.2

Kecamatan/ Sub District	Murid/Students					
	Negeri Public		Swasta Private		Jumlah Total	
	2016/ 2017	2017/ 2018	2016/ 2017	2017/ 2018	2016/ 2017	2017/ 2018
(1)	(2)	(3)	(4)	(5)	(6)	(7)
010 Mardinding	2 344	2 288	462	493	2 806	2 781
020 Laubaleng	2 336	2 294	342	336	2 678	2 630
030 Tigabinanga	2 353	2 309	385	385	2 738	2 694
040 Juhar	1 525	1 478	1 525	1 478
050 Munte	2 466	2 437	2 466	2 437
060 Kutabuluh	1 360	1 301	...	36	1 360	1 337
070 Payung	1 259	1 203	1 259	1 203
071 Tiganderket	1 649	1 572	...	14	1 649	1 586
080 Simpang Empat	1 921	1 824	1 921	1 824
081 Naman Teran	1 704	1 696	1 704	1 696
082 Merdeka	761	732	761	732
090 Kabanjahe	6 107	5 697	3 707	3 731	9 814	9 428
100 Berastagi	4 248	4 116	2 696	2 872	6 944	6 988
110 Tigapanah	3 102	3 064	272	271	3 374	3 335
111 Dolat Rayat	887	868	887	868
120 Merek	2 961	2 965	2 961	2 965
130 Barusjahe	2 440	2 341	204	206	2 644	2 547
Karo	39 423	38 185	8 068	8 344	47 491	46 529

Sumber/Source : Kementerian Pendidikan dan Kebudayaan, Data Semester Ganji
Ministry of Educations and Culture, Odd Semester Data

Tabel : 4.1.3
Table

Jumlah Sekolah, Guru, dan Murid Madrasah Ibtidaiyah (MI) di Bawah Kementerian Agama Menurut Kecamatan, 2017/2018 dan 2018/2019
Number of Schools, Teachers, and Pupils in Madrasah Ibtidaiyah (MI) Under The Ministry of Religious by Sub District, 2017/2018 and 2018/2019

Kecamatan/ Sub District	Sekolah/Schools					
	Negeri Public		Swasta Private		Jumlah Total	
	2017/ 2018	2018/ 2019	2017/ 2018	2018/ 2019	2017/ 2018	2018/ 2019
(1)	(2)	(3)	(4)	(5)	(6)	(7)
010 Mardinding
020 Laubaleng
030 Tigabinanga
040 Juhar
050 Munte
060 Kutabuluh
070 Payung
071 Tiganderket
080 Simpang Empat
081 Naman Teran
082 Merdeka
090 Kabanjahe
100 Berastagi
110 Tigapanah
111 Dolat Rayat
120 Merek
130 Barusjahe
Karo	0	0	10	10	10	10

Sumber/Source : Kementerian Pendidikan dan Kebudayaan, Data Semester Ganji
Ministry of Educations and Culture, Odd Semester Data

Keterangan/Note: Data tidak tersedia sampai level kecamatan

Lanjutan Tabel/Continued Table 4.1.3

Kecamatan/ Sub District	Guru ¹ /Teachers ¹						
	Negeri Public		Swasta Private		Jumlah Total		
	2017/ 2018	2018/ 2019	2017/ 2018	2018/ 2019	2017/ 2018	2018/ 2019	
(1)	(2)	(3)	(4)	(5)	(6)	(7)	
010	Mardingding
020	Laubaleng
030	Tigabinanga
040	Juhar
050	Munte
060	Kutabuluh
070	Payung
071	Tiganderket
080	Simpang Empat
081	Naman Teran
082	Merdeka
090	Kabanjahe
100	Berastagi
110	Tigapanah
111	Dolat Rayat
120	Merek
130	Barusjahe
Karo		0	0	103	109	103	109

Catatan/Note ¹ Jumlah guru termasuk kepala sekolah dan guru/The total of teachers including headmaster and teacher

Sumber/Source : Kementerian Pendidikan dan Kebudayaan, Data Semester Ganji
Ministry of Educations and Culture, Odd Semester Data

Lanjutan Tabel/Continued Table 4.1.3

Kecamatan/ Sub District	Murid/Students					
	Negeri Public		Swasta Private		Jumlah Total	
	2017/ 2018	2018/ 2019	2017/ 2018	2018/ 2019	2017/ 2018	2018/ 2019
(1)	(2)	(3)	(4)	(5)	(6)	(7)
010 Mardinding
020 Laubaleng
030 Tigabinanga
040 Juhar
050 Munte
060 Kutabuluh
070 Payung
071 Tiganderket
080 Simpang Empat
081 Naman Teran
082 Merdeka
090 Kabanjahe
100 Berastagi
110 Tigapanah
111 Dolat Rayat
120 Merek
130 Barusjahe
Karo	0	0	1 927	2 062	1 927	2 062
Sumber/Source :	Kementerian Pendidikan dan Kebudayaan, Data Semester Ganji Ministry of Educations and Culture, Odd Semester Data					
Keterangan/Note:	Data tidak tersedia sampai level kecamatan					

Tabel : 4.1.4 Jumlah Sekolah, Guru, dan Murid Sekolah Menengah Pertama (SMP) di Bawah Kementerian Pendidikan dan Kebudayaan Menurut Kecamatan, 2016/2017 dan 2017/2018
Number of Schools, Teachers, and Pupils in Junior High Schools Under The Ministry of Education and Culture by Sub District, 2016/2017 and 2017/2018

Kecamatan/ Sub District	Sekolah/Schools					
	Negeri Public		Swasta Private		Jumlah Total	
	2016/ 2017	2017/ 2018	2016/ 2017	2017/ 2018	2016/ 2017	2017/ 2018
(1)	(2)	(3)	(4)	(5)	(6)	(7)
010 Mardinding	3	3	2	2	5	5
020 Laubaleng	1	1	3	2	4	3
030 Tigabinanga	3	3	1	1	4	4
040 Juhar	3	3	3	3
050 Munte	2	2	1	1	3	3
060 Kutabuluh	3	3	3	3
070 Payung	2	2	2	2
071 Tiganderket	1	1	1	1	2	2
080 Simpang Empat	2	2	2	2
081 Naman Teran	1	1	1	1	2	2
082 Merdeka
090 Kabanjahe	3	4	10	10	13	14
100 Berastagi	3	3	6	6	9	9
110 Tigapanah	3	3	3	3
111 Dolat Rayat	1	1	1	1
120 Merek	2	2	1	1	3	3
130 Barusjahe	4	4	1	1	5	5
Karo	37	38	27	26	64	64

Sumber/Source : Kementerian Pendidikan dan Kebudayaan, Data Semester Ganji
 Ministry of Educations and Culture, Odd Semester Data

Lanjutan Tabel/Continued Table 4.1.4

Kecamatan/ Sub District	Guru ¹ /Teachers ¹					
	Negeri Public		Swasta Private		Jumlah Total	
	2016/ 2017	2017/ 2018	2016/ 2017	2017/ 2018	2016/ 2017	2017/ 2018
(1)	(2)	(3)	(4)	(5)	(6)	(7)
010 Mardinding	59	54	12	10	71	64
020 Laubaleng	34	31	21	15	55	46
030 Tigabinanga	83	77	9	9	92	86
040 Juhar	52	46	52	46
050 Munte	43	41	11	11	54	52
060 Kutabuluh	50	46	50	46
070 Payung	45	42	45	42
071 Tiganderket	36	37	6	7	42	44
080 Simpang Empat	83	81	83	81
081 Naman Teran	24	23	12	12	36	35
082 Merdeka
090 Kabanjahe	148	145	118	110	266	255
100 Berastagi	187	177	64	68	251	245
110 Tigapanah	120	119	120	119
111 Dolat Rayat	13	12	13	12
120 Merek	64	63	10	6	74	69
130 Barusjahe	111	101	5	5	116	106
Karo	1 152	1 095	268	253	1 420	1 348

Catatan/Note ¹ Jumlah guru termasuk kepala sekolah dan guru/The total of teachers including headmaster and teacher

Sumber/Source : Kementerian Pendidikan dan Kebudayaan, Data Semester Ganji
Ministry of Educations and Culture, Odd Semester Data

Lanjutan Tabel/Continued Table 4.1.4

Kecamatan/ Sub District	Murid/Students					
	Negeri Public		Swasta Private		Jumlah Total	
	2016/ 2017	2017/ 2018	2016/ 2017	2017/ 2018	2016/ 2017	2017/ 2018
(1)	(2)	(3)	(4)	(5)	(6)	(7)
010 Mardinding	876	886	233	228	1 109	1 114
020 Laubaleng	513	563	306	295	819	858
030 Tigabinanga	1 174	1 149	245	255	1 419	1 404
040 Juhar	512	550	512	550
050 Munte	511	512	117	114	628	626
060 Kutabuluh	576	621	576	621
070 Payung	531	541	531	541
071 Tiganderket	612	603	30	19	642	622
080 Simpang Empat	744	809	744	809
081 Naman Teran	293	302	210	207	503	509
082 Merdeka
090 Kabanjahe	2 673	2 652	2 784	2 922	5 457	5 574
100 Berastagi	2 780	2 683	1 433	1 551	4 213	4 234
110 Tigapanah	1 491	1 522	1 491	1 522
111 Dolat Rayat	111	151	111	151
120 Merek	684	710	39	45	723	755
130 Barusjahe	1 060	1 050	87	100	1 147	1 150
Karo	15 141	15 304	5 484	5 736	20 625	21 040

Sumber/Source : Kementerian Pendidikan dan Kebudayaan, Data Semester Ganji
Ministry of Educations and Culture, Odd Semester Data

Tabel : 4.1.5 Jumlah Sekolah, Guru, dan Murid Madrasah Tsanawiyah (MTs) di Bawah Kementerian Agama Menurut Kecamatan, 2016/2017 dan 2017/2018
Number of Schools, Teachers, and Pupils in Madrasah Tsanawiyah (MTs) Under The Ministry of Religious by Sub District, 2016/2017 and 2017/2018

Kecamatan/ Sub District	Sekolah/Schools					
	Negeri Public		Swasta Private		Jumlah Total	
	2016/ 2017	2017/ 2018	2016/ 2017	2017/ 2018	2016/ 2017	2017/ 2018
(1)	(2)	(3)	(4)	(5)	(6)	(7)
010 Mardinding
020 Laubaleng
030 Tigabinanga
040 Juhar
050 Munte
060 Kutabuluh
070 Payung
071 Tiganderket
080 Simpang Empat
081 Naman Teran
082 Merdeka
090 Kabanjahe
100 Berastagi
110 Tigapanah
111 Dolat Rayat
120 Merek
130 Barusjahe
Karo	1	1	6	6	7	7

Sumber/Source : Kementerian Pendidikan dan Kebudayaan, Data Semester Ganjil
 Ministry of Educations and Culture, Odd Semester Data

Keterangan/Note: Data tidak tersedia sampai level kecamatan

Lanjutan Tabel/Continued Table 4.1.5

Kecamatan/ Sub District	Guru ¹ /Teachers ¹						
	Negeri Public		Swasta Private		Jumlah Total		
	2016/ 2017	2017/ 2018	2016/ 2017	2017/ 2018	2016/ 2017	2017/ 2018	
(1)	(2)	(3)	(4)	(5)	(6)	(7)	
010	Mardingding
020	Laubaleng
030	Tigabinanga
040	Juhar
050	Munte
060	Kutabuluh
070	Payung
071	Tiganderket
080	Simpang Empat
081	Naman Teran
082	Merdeka
090	Kabanjahe
100	Berastagi
110	Tigapanah
111	Dolat Rayat
120	Merek
130	Barusjahe
	Karo	30	32	42	47	72	79

Catatan/Note ¹ Jumlah guru termasuk kepala sekolah dan guru/The total of teachers including headmaster and teacher

Sumber/Source : Kementerian Pendidikan dan Kebudayaan, Data Semester Ganji
Ministry of Educations and Culture, Odd Semester Data

Lanjutan Tabel/Continued Table 4.1.5

Kecamatan/ Sub District	Murid/Students						
	Negeri Public		Swasta Private		Jumlah Total		
	2016/ 2017	2017/ 2018	2016/ 2017	2017/ 2018	2016/ 2017	2017/ 2018	
(1)	(2)	(3)	(4)	(5)	(6)	(7)	
010	Mardingding
020	Laubaleng
030	Tigabinanga
040	Juhar
050	Munte
060	Kutabuluh
070	Payung
071	Tiganderket
080	Simpang Empat
081	Naman Teran
082	Merdeka
090	Kabanjahe
100	Berastagi
110	Tigapanah
111	Dolat Rayat
120	Merek
130	Barusjahe
	Karo	677	661	485	485	1 162	1 146

Sumber/Source : Kementerian Pendidikan dan Kebudayaan, Data Semester Ganji
Ministry of Educations and Culture, Odd Semester Data

Keterangan/Note: Data tidak tersedia sampai level kecamatan

Tabel : 4.1.6

Table

Jumlah Sekolah, Guru, dan Murid Sekolah Menengah Atas (SMA) di Bawah Kementerian Pendidikan dan Kebudayaan Menurut Kecamatan, 2016/2017 dan 2017/2018

Number of Schools, Teachers, and Pupils in Senior High Schools Under The Ministry of Education and Culture by Sub District, 2016/2017 and 2017/2018

Kecamatan/ Sub District	Sekolah/Schools					
	Negeri Public		Swasta Private		Jumlah Total	
	2016/ 2017	2017/ 2018	2016/ 2017	2017/ 2018	2016/ 2017	2017/ 2018
(1)	(2)	(3)	(4)	(5)	(6)	(7)
010 Mardinding	1	1	1	1
020 Laubaleng	1	1	1	1
030 Tigabinanga	1	1	1	1
040 Juhar	1	1	1	1
050 Munte	1	1	1	1
060 Kutabuluh	1	1	1	1
070 Payung
071 Tiganderket	1	1	1	1	2	2
080 Simpang Empat	1	1	1	1
081 Naman Teran
082 Merdeka
090 Kabanjahe	2	2	6	6	8	8
100 Berastagi	1	1	3	3	4	4
110 Tigapanah	1	1	1	1
111 Dolat Rayat
120 Merek	1	1	1	1
130 Barusjahe	1	1	1	1
Karo	13	13	11	11	24	24

Sumber/Source :

Kementerian Pendidikan dan Kebudayaan, Data Semester Ganji
Ministry of Educations and Culture, Odd Semester Data

Lanjutan Tabel/Continued Table 4.1.6

Kecamatan/ Sub District	Guru ¹ /Teachers ¹					
	Negeri Public		Swasta Private		Jumlah Total	
	2016/ 2017	2017/ 2018	2016/ 2017	2017/ 2018	2016/ 2017	2017/ 2018
(1)	(2)	(3)	(4)	(5)	(6)	(7)
010 Mardinding	23	21	23	21
020 Laubaleng	29	28	29	28
030 Tigabinanga	54	54	54	54
040 Juhar	20	21	20	21
050 Munte	29	29	29	29
060 Kutabuluh	22	20	22	20
070 Payung
071 Tiganderket	39	36	7	7	46	43
080 Simpang Empat	28	25	28	25
081 Naman Teran
082 Merdeka
090 Kabanjahe	124	129	97	101	221	230
100 Berastagi	78	78	60	60	138	138
110 Tigapanah	54	55	54	55
111 Dolat Rayat
120 Merek	5	6	5	6
130 Barusjahe	34	34	34	34
Karo	534	530	169	174	703	704

Catatan/Note ¹ Jumlah guru termasuk kepala sekolah dan guru/The total of teachers including headmaster and teacher

Sumber/Source : Kementerian Pendidikan dan Kebudayaan, Data Semester Ganji
Ministry of Educations and Culture, Odd Semester Data

Lanjutan Tabel/Continued Table 4.1.6

Kecamatan/ Sub District	Murid/Students					
	Negeri Public		Swasta Private		Jumlah Total	
	2016/ 2017	2017/ 2018	2016/ 2017	2017/ 2018	2016/ 2017	2017/ 2018
(1)	(2)	(3)	(4)	(5)	(6)	(7)
010 Mardinding	271	247	271	247
020 Laubaleng	551	572	551	572
030 Tigabinanga	905	893	905	893
040 Juhar	154	171	154	171
050 Munte	340	365	340	365
060 Kutabuluh	133	123	133	123
070 Payung
071 Tiganderket	565	538	32	29	597	567
080 Simpang Empat	305	319	305	319
081 Naman Teran
082 Merdeka
090 Kabanjahe	1 756	2 131	2 528	2 648	4 284	4 779
100 Berastagi	1 161	1 153	1 356	1 409	2 517	2 562
110 Tigapanah	875	860	875	860
111 Dolat Rayat
120 Merek	122	122	122	122
130 Barusjahe	443	501	443	501
Karo	7 459	7 873	4 038	4 208	11 497	12 081

Sumber/Source : Kementerian Pendidikan dan Kebudayaan, Data Semester Ganji
Ministry of Educations and Culture, Odd Semester Data

Tabel : 4.1.7
Table

Jumlah Sekolah, Guru, dan Murid Sekolah Menengah Kejuruan (SMK) di Bawah Kementerian Pendidikan dan Kebudayaan Menurut Kecamatan, 2018

Number of Schools, Teachers, and Pupils in Vocational High Schools Under The Ministry of Education and Culture by Sub District, 2018

Kecamatan/ Sub District	Sekolah/Schools					
	Negeri Public		Swasta Private		Jumlah Total	
	2016/ 2017	2017/ 2018	2016/ 2017	2017/ 2018	2016/ 2017	2017/ 2018
(1)	(2)	(3)	(4)	(5)	(6)	(7)
010 Mardinding
020 Laubaleng
030 Tigabinanga	1	1	1	1
040 Juhar
050 Munte
060 Kutabuluh
070 Payung
071 Tiganderket
080 Simpang Empat
081 Naman Teran
082 Merdeka	1	1	1	1
090 Kabanjahe	1	1	4	4	5	5
100 Berastagi	1	1	3	3	4	4
110 Tigapanah
111 Dolat Rayat
120 Merek	1	1	1	1	2	2
130 Barusjahe
Karo	4	4	9	9	13	13

Sumber/Source :

Kementerian Pendidikan dan Kebudayaan, Data Semester Ganji
Ministry of Educations and Culture, Odd Semester Data

Lanjutan Tabel/Continued Table 4.1.7

Kecamatan/ Sub District	Guru ¹ /Teachers ¹					
	Negeri Public		Swasta Private		Jumlah Total	
	2016/ 2017	2017/ 2018	2016/ 2017	2017/ 2018	2016/ 2017	2017/ 2018
(1)	(2)	(3)	(4)	(5)	(6)	(7)
010 Mardinding
020 Laubaleng
030 Tigabinanga	10	9	10	9
040 Juhar
050 Munte
060 Kutabuluh
070 Payung
071 Tiganderket
080 Simpang Empat
081 Naman Teran
082 Merdeka	114	116	114	116
090 Kabanjahe	50	50	63	57	113	107
100 Berastagi	72	71	41	38	113	109
110 Tigapanah
111 Dolat Rayat
120 Merek	27	26	11	9	38	35
130 Barusjahe
Karo	263	263	125	113	388	376

Catatan/Note ¹ Jumlah guru termasuk kepala sekolah dan guru/The total of teachers including headmaster and teacher

Sumber/Source : Kementerian Pendidikan dan Kebudayaan, Data Semester Ganji
Ministry of Educations and Culture, Odd Semester Data

Lanjutan Tabel/Continued Table 4.1.7

Kecamatan/ Sub District	Murid/Students					
	Negeri Public		Swasta Private		Jumlah Total	
	2016/ 2017	2017/ 2018	2016/ 2017	2017/ 2018	2016/ 2017	2017/ 2018
(1)	(2)	(3)	(4)	(5)	(6)	(7)
010 Mardinding
020 Laubaleng
030 Tigabinanga	84	106	84	106
040 Juhar
050 Munte
060 Kutabuluh
070 Payung
071 Tiganderket
080 Simpang Empat
081 Naman Teran
082 Merdeka	1 001	970	1 001	970
090 Kabanjahe	819	784	565	533	1 384	1 317
100 Berastagi	957	954	747	761	1 704	1 715
110 Tigapanah
111 Dolat Rayat
120 Merek	204	230	252	251	456	481
130 Barusjahe
Karo	2 981	2 938	1 648	1 651	4 629	4 589

Sumber/Source : Kementerian Pendidikan dan Kebudayaan, Data Semester Ganji
Ministry of Educations and Culture, Odd Semester Data

Tabel : 4.1.8
Table

Jumlah Sekolah, Guru, dan Murid Madrasah Aliyah (MA) di Bawah
Kementerian Agama Menurut Kecamatan, 2018
Number of Schools, Teachers, and Pupils in Madrasah Aliyah (MA)
Under The Ministry of Religious by Sub District, 2018

Kecamatan/ Sub District	Sekolah/Schools					
	Negeri Public		Swasta Private		Jumlah Total	
	2016/ 2017	2017/ 2018	2016/ 2017	2017/ 2018	2016/ 2017	2017/ 2018
(1)	(2)	(3)	(4)	(5)	(6)	(7)
010 Mardinding
020 Laubaleng
030 Tigabinanga
040 Juhar
050 Munte
060 Kutabuluh
070 Payung
071 Tiganderket
080 Simpang Empat
081 Naman Teran
082 Merdeka
090 Kabanjahe
100 Berastagi
110 Tigapanah
111 Dolat Rayat
120 Merek
130 Barusjahe
Karo	1	1	2	2	3	3

Sumber/Source : Kementerian Pendidikan dan Kebudayaan, Data Semester Ganji
Ministry of Educations and Culture, Odd Semester Data

Keterangan/Note: Data tidak tersedia sampai level kecamatan

Lanjutan Tabel/Continued Table 4.1.8

Kecamatan/ Sub District	Guru ¹ /Teachers ¹						
	Negeri Public		Swasta Private		Jumlah Total		
	2016/ 2017	2017/ 2018	2016/ 2017	2017/ 2018	2016/ 2017	2017/ 2018	
(1)	(2)	(3)	(4)	(5)	(6)	(7)	
010	Mardingding
020	Laubaleng
030	Tigabinanga
040	Juhar
050	Munte
060	Kutabuluh
070	Payung
071	Tiganderket
080	Simpang Empat
081	Naman Teran
082	Merdeka
090	Kabanjahe
100	Berastagi
110	Tigapanah
111	Dolat Rayat
120	Merek
130	Barusjahe
	Karo	28	32	4	14	32	46

Catatan/Note ¹ Jumlah guru termasuk kepala sekolah dan guru/The total of teachers including headmaster and teacher

Sumber/Source : Kementerian Pendidikan dan Kebudayaan, Data Semester Ganji
Ministry of Educations and Culture, Odd Semester Data

Lanjutan Tabel/Continued Table 4.1.8

Kecamatan/ Sub District	Murid/Students						
	Negeri Public		Swasta Private		Jumlah Total		
	2016/ 2017	2017/ 2018	2016/ 2017	2017/ 2018	2016/ 2017	2017/ 2018	
(1)	(2)	(3)	(4)	(5)	(6)	(7)	
010	Mardingding
020	Laubaleng
030	Tigabinanga
040	Juhar
050	Munte
060	Kutabuluh
070	Payung
071	Tiganderket
080	Simpang Empat
081	Naman Teran
082	Merdeka
090	Kabanjahe
100	Berastagi
110	Tigapanah
111	Dolat Rayat
120	Merek
130	Barusjahe
Karo		621	678	84	94	705	772

Sumber/Source : Kementerian Pendidikan dan Kebudayaan, Data Semester Ganji
Ministry of Educations and Culture, Odd Semester Data

Keterangan/Note: Data tidak tersedia sampai level kecamatan

Tabel : 4.1.9 Jumlah Desa/Kelurahan yang Memiliki Fasilitas Sekolah Menurut Kecamatan dan Tingkat Pendidikan, 2011 - 2018
Number of Villages Having Educational Facilities by Sub District and Educational Level, 2011 – 2018

Kecamatan/ Sub District	SD Primary School			SMP Junior High School		
	2011	2014	2018	2011	2014	2018
(1)	(2)	(3)	(4)	(5)	(6)	(7)
010 Mardinding	12	12	12	3	3	3
020 Laubaleng	12	12	12	3	3	3
030 Tigabinanga	14	16	14	4	5	4
040 Juhar	13	13	15	3	3	3
050 Munte	14	15	15	3	3	3
060 Kutabuluh	13	12	12	4	3	1
070 Payung	5	5	4	2	2	2
071 Tiganderket	14	15	13	2	2	2
080 Simpang Empat	10	10	11	2	2	3
081 Naman Teran	10	9	10	2	2	3
082 Merdeka	4	4	4	0	0	0
090 Kabanjahe	13	13	13	8	8	8
100 Berastagi	8	8	8	5	5	5
110 Tigapanah	17	17	17	3	3	3
111 Dolat Rayat	4	4	4	1	1	1
120 Merek	12	12	12	3	3	3
130 Barusjahe	16	16	16	5	5	5
Karo	191	193	192	53	53	52

Sumber/Source : BPS, Pendataan Potensi Desa (Podes)/ BPS–Statistics Indonesia, Village Potential Data Collection

Lanjutan Tabel/Continued Table 4.1.9

Kecamatan/ Sub District	SMA Senior High School			SMK Vocational School		
	2011	2014	2018	2011	2014	2018
(1)	(2)	(3)	(4)	(5)	(6)	(7)
010 Mardinding	1	1	1	0	0	0
020 Laubaleng	2	2	2	0	0	0
030 Tigabinanga	1	1	1	1	1	1
040 Juhar	1	1	2	0	0	0
050 Munte	1	1	1	0	0	0
060 Kutabuluh	1	1	1	0	0	0
070 Payung	0	0	0	0	0	0
071 Tiganderket	2	2	2	0	0	0
080 Simpang Empat	1	1	2	0	0	0
081 Naman Teran	0	0	0	0	0	0
082 Merdeka	0	0	0	0	1	1
090 Kabanjahe	6	6	7	3	5	2
100 Berastagi	4	3	3	4	3	3
110 Tigapanah	1	1	1	0	0	0
111 Dolat Rayat	0	0	0	0	0	0
120 Merek	2	1	1	2	2	2
130 Barusjahe	1	1	1	0	0	0
Karo	24	22	25	10	12	9

Sumber/Source : BPS, Pendataan Potensi Desa (Podes)/ BPS-Statistics Indonesia, Village Potential Data Collection

Lanjutan Tabel/Continued Table 4.1.9

Kecamatan/ Sub District	Perguruan Tinggi/University		
	2011	2014	2018
(1)	(2)	(3)	(4)
010 Mardinding	0	0	0
020 Laubaleng	0	0	0
030 Tigabinanga	0	0	0
040 Juhar	0	0	0
050 Munte	0	0	0
060 Kutabuluh	0	0	0
070 Payung	0	0	0
071 Tiganderket	0	0	0
080 Simpang Empat	0	0	0
081 Naman Teran	0	0	0
082 Merdeka	0	0	0
090 Kabanjahe	3	2	2
100 Berastagi	1	2	1
110 Tigapanah	0	0	0
111 Dolat Rayat	0	0	0
120 Merek	0	0	0
130 Barusjahe	0	0	0
Karo	4	4	3

Sumber/Source : BPS, Pendataan Potensi Desa (Podes)/ BPS-Statistics Indonesia, Village Potential Data Collection

Tabel : 4.2.1 Jumlah Desa/Kelurahan Yang Memiliki Sarana Kesehatan Menurut Kecamatan, 2011 - 2018
Table Number of Villages Having Health Facilities by Sub District, 2011 – 2018

Kecamatan/ Sub District	Rumah Sakit Hospital			Rumah Sakit Bersalin Maternity Hospital		
	2011	2014	2018	2011	2014	2018
(1)	(2)	(3)	(4)	(5)	(6)	(7)
010 Mardingding	0	0	0	0	1	0
020 Laubaleng	0	0	0	1	0	0
030 Tigabinanga	0	0	0	0	0	0
040 Juhar	0	0	0	0	1	0
050 Munte	0	0	0	1	0	0
060 Kutabuluh	0	0	0	0	0	0
070 Payung	0	0	0	0	0	0
071 Tiganderket	0	0	0	0	0	0
080 Simpang Empat	0	0	0	0	0	0
081 Naman Teran	0	0	0	0	0	0
082 Merdeka	0	0	0	0	0	0
090 Kabanjahe	2	4	3	1	2	0
100 Berastagi	1	1	1	9	2	0
110 Tigapanah	0	0	0	2	0	0
111 Dolat Rayat	0	0	0	1	0	0
120 Merek	0	0	0	0	1	0
130 Barusjahe	0	0	0	0	1	0
Karo	3	5	4	15	8	0

Sumber/Source : BPS, Pendataan Potensi Desa (Podes)/ BPS–Statistics Indonesia, Village Potential Data Collection

Lanjutan Tabel/*Continued Table* 4.2.1

Kecamatan/ Sub District	Poliklinik Polyclinic			Puskesmas Public Health Center		
	2011	2014	2018	2011	2014	2018
(1)	(2)	(3)	(4)	(5)	(6)	(7)
010 Mardinding	1	0	2	1	1	1
020 Laubaleng	4	8	5	1	1	2
030 Tigabinanga	2	0	4	1	1	1
040 Juhar	0	0	0	1	1	0
050 Munte	1	2	2	1	1	2
060 Kutabuluh	1	0	0	1	2	1
070 Payung	0	1	0	1	1	1
071 Tiganderket	1	1	0	1	1	1
080 Simpang Empat	2	1	1	1	1	0
081 Naman Teran	1	2	0	1	1	1
082 Merdeka	1	0	0	1	1	1
090 Kabanjahe	7	7	6	1	1	1
100 Berastagi	6	4	2	2	2	2
110 Tigapanah	5	6	3	2	2	4
111 Dolat Rayat	0	0	0	1	1	1
120 Merek	0	1	3	1	1	1
130 Barusjahe	3	1	3	1	1	2
Karo	35	34	31	19	20	22

Sumber/Source : BPS, Pendataan Potensi Desa (Podes) *BPS-Statistics Indonesia, Village Potential Data Collection*

Lanjutan Tabel/Continued Table 4.2.1

Kecamatan/ Sub District	Puskesmas Pembantu Subsidiary of Public Health Center			Apotek Pharmacy		
	2011	2014	2018	2011	2014	2018
(1)	(2)	(3)	(4)	(5)	(6)	(7)
010 Mardinding	7	8	4	0	1	0
020 Laubaleng	11	12	13	1	2	1
030 Tigabinanga	11	9	8	1	0	1
040 Juhar	12	9	7	0	1	1
050 Munte	17	12	15	0	1	0
060 Kutabuluh	7	11	2	0	0	0
070 Payung	6	5	5	0	0	0
071 Tiganderket	11	11	11	1	0	1
080 Simpang Empat	12	15	12	0	0	0
081 Naman Teran	9	10	13	0	0	0
082 Merdeka	6	8	8	0	0	0
090 Kabanjahe	12	13	13	6	4	6
100 Berastagi	9	9	7	4	6	4
110 Tigapanah	14	15	10	0	0	1
111 Dolat Rayat	4	5	4	0	0	0
120 Merek	10	11	13	0	0	2
130 Barusjahe	13	13	16	0	0	1
Karo	171	176	161	13	15	18

Sumber/Source : BPS, Pendataan Potensi Desa (Podes)/ BPS-Statistics Indonesia, Village Potential Data Collection

Tabel : 4.2.2
Table

Jumlah Tenaga Kesehatan Menurut Kecamatan, 2018
Number of Medical Personnel by Subdistrict, 2018

Kecamatan/ Sub District	Dokter Doctor	Perawat Nurse	Bidan Midwife
(1)	(2)	(3)	(4)
010 Mardinding	3	17	1
020 Laubaleng	2	8	2
030 Tigabinanga	2	7	1
040 Juhar	1	6	1
050 Munte	1	7	1
060 Kutabuluh	3	8	3
070 Payung	2	3	1
071 Tiganderket	3	13	0
080 Simpang Empat	2	5	0
081 Naman Teran	3	6	1
082 Merdeka	2	5	1
090 Kabanjahe	23	34	2
100 Berastagi	26	28	2
110 Tigapanah	9	25	4
111 Dolat Rayat	1	6	1
120 Merek	3	10	1
130 Barusjahe	5	7	1
Karo	91	195	23

Sumber/Source: Dinas Kesehatan Kabupaten Karo
Health Service of Karo Regency

Tabel : 4.2.3 Pelayanan Kesehatan Ibu Hamil, Anak dan Bayi Menurut Kecamatan
Table Number of service of Pregnancy, Give birth and infant Health by Sub District 2018

Kecamatan/ Sub District	Ibu Hamil/ Pregnancy		Persalinan/ Give Birth	Bayi (0-1 th)/ Infant	Anak (1-5 th)/ Children	
	K1	K4				
(1)	(2)	(3)	(4)	(5)	(6)	
010 Mardinding	362	308	263	410	569	
020 Laubaleng	296	282	279	349	497	
030 Tigabinanga	478	466	440	445	1 434	
040 Juhar	266	257	272	188	296	
050 Munte	406	364	336	390	1 217	
060 Kutabuluh	229	226	204	160	531	
070 Payung	114	113	115	130	658	
071 Tiganderket	219	178	174	190	818	
080 Simpang Empat	429	404	325	394	339	
081 Naman Teran	223	205	169	233	1 025	
082 Merdeka	314	308	277	338	894	
090 Kabanjahe	1 339	1 266	1 178	1 231	4 146	
100 Berastagi	1 355	1 243	1 096	932	1 515	
110 Tigapanah	748	716	688	636	2 929	
111 Dolat Rayat	140	135	116	180	59	
120 Merek	473	453	367	430	1 743	
130 Barusjahe	406	371	329	566	1 047	
Jumlah/Total	2018	7 797	7 295	6 628	7 202	19 727
	2017	7 665	7 008	6 811	6 660	19 369
	2016	8 074	6 957	6 129	7 344	20 549

Sumber/Source : Dinas Kesehatan Kabupaten Karo/ Health Service of Karo Regency

Tabel : 4.2.4 Jumlah Ibu Hamil, Melakukan Kunjungan K1, K4, Kurang Energi Kronis (KEK), dan Mendapat Tablet Zat Besi (Fe)
Number of Expectant Mother, Visited K1, K4, Chronic Lack of Energy and Received Iron Tablets (Fe)
 2018

Kecamatan/ Sub District	Jumlah Ibu Hamil	Melakukan Kunjungan		Kurang Energi Kronis (KEK)	Mendapat Zat Besi (Fe)	
		K1	K4			
(1)	(2)	(3)	(4)	(5)	(6)	
010 Mardinding	462	362	308	49	308	
020 Laubaleng	477	296	282	65	306	
030 Tigabinanga	523	478	466	34	465	
040 Juhar	361	266	257	5	255	
050 Munte	533	408	364	116	374	
060 Kutabuluh	217	229	226	3	219	
070 Payung	296	114	113	0	89	
071 Tiganderket	335	219	178	13	108	
080 Simpang Empat	487	429	404	0	288	
081 Naman Teran	349	223	205	11	163	
082 Merdeka	362	314	308	31	356	
090 Kabanjahe	1 377	1 339	1 266	158	1 268	
100 Berastagi	1 701	1 355	1 243	91	1 288	
110 Tigapanah	754	748	716	90	706	
111 Dolat Rayat	229	140	135	9	110	
120 Merek	478	473	453	23	327	
130 Barusjahe	596	406	371	24	370	
Jumlah / Total	2018	9 537	7 799	7 295	722	7 000
	2017	7 831	7 131	6 497	213	6 826
	2016	7 270	6 758	6 479	175	6 365

Sumber/Source : Dinas Kesehatan Kabupaten Karo/ Health Service of Karo Regency

Tabel : 4.2.5
Table

Jumlah Kelahiran Menurut Penolong Kelahiran
Number of Birth by Birth Attendant, 2018

Kecamatan/ Sub District	Tenaga Kesehatan 1)	Non Tenaga Kesehatan 2)	Jumlah
(1)	(2)	(3)	(4)
010 Mardinding	263	0	263
020 Laubaleng	279	0	279
030 Tigabinanga	440	0	440
040 Juhar	272	0	272
050 Munte	336	0	336
060 Kutabuluh	204	0	204
070 Payung	115	0	115
071 Tiganderket	174	0	174
080 Simpang Empat	325	0	325
081 Naman Teran	169	0	169
082 Merdeka	277	0	277
090 Kabanjahe	1178	0	1178
100 Berastagi	1096	0	1096
110 Tigapanah	688	0	688
111 Dolat Rayat	116	0	116
120 Merek	367	0	367
130 Barusjahe	329	0	329
Karo	6628	0	6628

Sumber/Source: Dinas Kesehatan Kabupaten Karo
Health Service of Karo Regency

Tabel : 4.2.6
Table

Jumlah Balita yang Pernah Mendapat Imunisasi Menurut Jenis Imunisasi
Number of Children Under Five Year Having Received Immunization by
Kind of Immunization
2018

Kecamatan/ Sub District	Jenis Imunisasi									
	BCG	DPT			Polio				Hepatitis B	Campak
		1	2	3	1	2	3	4	3	
(1)	(2)	(3)	(4)	(5)	(6)	(7)	(8)	(9)	(12)	(13)
010 Mardinding	392	382	378	381	392	380	378	382	381	380
020 Laubaleng	350	388	388	384	388	376	382	393	384	374
030 Tigabinanga	409	415	405	390	415	405	403	391	390	413
040 Juhar	237	239	240	237	240	239	237	236	237	212
050 Munte	311	309	312	304	317	311	310	313	304	305
060 Kutabuluh	224	219	212	208	227	212	232	211	208	210
070 Payung	130	157	158	149	145	143	142	141	149	142
071 Tiganderket	177	162	145	155	178	178	175	175	155	175
080 Simpang Empat	411	408	413	410	411	409	411	407	410	387
081 Naman Teran	186	207	223	191	188	211	196	171	191	199
082 Merdeka	270	271	287	255	269	267	265	266	155	269
090 Kabanjahe	1260	1332	1320	1260	1260	1308	1236	1296	1260	1296
100 Berastagi	1055	1158	1131	1129	1055	1158	1131	1129	1129	1135
110 Tigapanah	725	707	703	705	712	703	691	699	705	707
111 Dolat Rayat	200	178	186	178	200	178	186	178	178	178
120 Merek	432	438	427	432	440	438	432	425	432	423
130 Barusjahe	329	429	414	401	329	429	414	401	401	453
Jumlah/Total 2018	7098	7399	7342	7169	7166	7345	7221	7214	7169	7258
2017	6 747	6 182	6 033	5 541	6 119	6 386	5 859	5 808	4 752	6 387
2016	6 747	6 182	6 033	5 541	6 119	6 386	5 859	5 808	0	6 387

Sumber/Source : Dinas Kesehatan Kabupaten Karo / Health Service of Karo Regency
Rumah Sakit Umum Kabanjahe / Kabanjahe General Hospital

Tabel : 4.2.7
Table

Jumlah Penderita Penyakit Menurut Jenis Penyakit per Kecamatan
Number of Suffering by kind of disease and Sub District
2018

Kecamatan/ Sub District	Jenis Penyakit/ Kind of Disease						
	TBC ¹⁾ / Tuberculosis	G.O/ Gonorrhoe	Disentri/ Dysentri	Campa/ measles	Gondogan/ goiter	Cacing/ worm Disease	
(1)	(2)	(3)	(4)	(5)	(6)	(7)	
010 Mardinding	56	0	46	0	0	0	
020 Laubaleng	35	0	22	0	0	0	
030 Tigabinanga	32	0	148	0	0	0	
040 Juhar	19	0	246	0	0	0	
050 Munte	53	4	206	1	0	29	
060 Kutabuluh	5	0	0	0	0	0	
070 Payung	20	0	36	0	0	0	
071 Tiganderket	20	0	34	0	0	0	
080 Simpang Empat	26	0	828	0	0	0	
081 Naman Teran	4	1	125	2	0	146	
082 Merdeka	8	0	253	0	0	5	
090 Kabanjahe	275	4	66	0	2	94	
100 Berastagi	102	0	0	0	2	265	
110 Tigapanah	92	0	125	1	0	90	
111 Dolat Rayat	9	0	164	0	0	40	
120 Merek	28	0	367	0	0	101	
130 Barusjahe	20	0	0	0	0	0	
Jumlah/Total	2018	804	9	2666	4	4	770
	2017	610	10	0	0	0	0
	2016	313	2	2 324	0	0	5 466

Sumber/Source : Dinas Kesehatan Kabupaten Karo/ Health Service of Karo Regency
Keterangan/Note : 1) BTA (+) dan RO (+)

Lanjutan Tabel/Continued 4.2.7

Kecamatan/ Sub District	Jenis Penyakit/ Kind of Disease				
	Diare/ Diarhea	Klinis Malaria/ Malaria	Digigit Binatang	Ruda Paksa	
(1)	(8)	(9)	(10)	(11)	
010 Mardinding	533	0	0	0	
020 Laubaleng	551	0	0	0	
030 Tigabinanga	604	0	0	0	
040 Juhar	415	0	0	0	
050 Munte	614	0	0	0	
060 Kutabuluh	312	0	0	0	
070 Payung	341	0	0	0	
071 Tiganderket	386	0	0	0	
080 Simpang Empat	561	0	0	0	
081 Naman Teran	402	0	0	0	
082 Merdeka	417	0	0	0	
090 Kabanjahe	1589	0	0	0	
100 Berastagi	1962	0	0	0	
110 Tigapanah	870	0	0	0	
111 Dolat Rayat	264	0	0	0	
120 Merek	551	0	0	0	
130 Barusjahe	668	0	0	0	
Jumlah/Total	2018	11060	0	0	0
	2017	6 847	0	0	0
	2016	689	56	0	0

Sumber/Source : Dinas Kesehatan Kabupaten Karo/ Health Service of Karo Regency

Kecamatan/ Sub District	Jenis Penyakit/ Kind of Disease			
	Telinga/ Ear Disease	Pneumonia/ Pneunomia	Bronchitis/ Bronchitis	Tukak Lambung/ An Interior Cavity Sore
(1)	(12)	(13)	(14)	(15)
010 Mardinding	128	17	236	1604
020 Laubaleng	38	0	1546	5688
030 Tigabinanga	117	0	722	4766
040 Juhar	130	0	276	2434
050 Munte	126	0	232	2626
060 Kutabuluh	52	0	101	164
070 Payung	98	8	56	3224
071 Tiganderket	152	0	76	3376
080 Simpang Empat	177	0	380	1026
081 Naman Teran	116	9	0	1244
082 Merdeka	156	0	0	1506
090 Kabanjahe	110	0	0	3862
100 Berastagi	312	0	148	3026
110 Tigapanah	320	96	0	5542
111 Dolat Rayat	50	0	0	1238
120 Merek	604	776	0	1620
130 Barusjahe	304	0	0	1086
Jumlah/Total 2018	3020	906	3773	44032
2017	0	0	0	0
2016	1 909	47	2 735	7 154

Sumber/Source : Dinas Kesehatan Kabupaten Karo/ Health Service of Karo Regency

Kecamatan/ Sub District	Jenis Penyakit/ Kind of Disease				
	Ispa Non Phenumoni/ Ispa Non Pneumonia	Jantung/ heart disease	Hyper0 Tensi/ hyperten0si on	Mata/ Eye Desease	Keracunan Pestisida/ pesticide contamination
(1)	(16)	(17)	(18)	(19)	(20)
010 Mardingding	0	0	477	228	0
020 Laubaleng	0	0	168	150	0
030 Tigabinanga	0	0	945	190	0
040 Juhar	221	0	134	0	0
050 Munte	100	0	1144	550	0
060 Kutabuluh	0	0	441	0	0
070 Payung	39	0	457	360	0
071 Tiganderket	0	0	470	86	0
080 Simpang Empat	0	0	1263	224	0
081 Naman Teran	0	0	484	470	0
082 Merdeka	0	0	336	232	0
090 Kabanjahe + RSU	0	311	2333	264	0
100 Berastagi	753	56	858	734	0
110 Tigapanah	0	15	851	1140	0
111 Dolat Rayat	0	0	42	10	0
120 Merek	0	0	922	542	0
130 Barusjahe	447	4	114	202	0
Jumlah/Total 2018	1560	386	11239	5382	0
2017	189 614	0	36 751	0	0
2016	189 614	37	15 287	0	0

Sumber/Source :

Dinas Kesehatan Kabupaten Karo/ Health Service of Karo Regency

Kecamatan/ Sub District	Jenis Penyakit/ Kind of Disease				
	Kekurangan Gizi / Nutrient insufficient	Nepritis/	Kelamin / Sex Desease	Kulit/ Skin Desease	Tulang/ Osteoph Orosis
(1)	(21)	(22)	(23)	(24)	(25)
010 Mardinding	46	0	36	238	20
020 Laubaleng	23	0	0	472	0
030 Tigabinanga	6	0	0	1766	0
040 Juhar	0	0	0	648	0
050 Munte	15	15	6	610	12
060 Kutabuluh	33	0	0	8	0
070 Payung	10	0	2	308	0
071 Tiganderket	56	0	86	224	0
080 Simpang Empat	8	0	0	1259	0
081 Naman Teran	24	10	24	942	4
082 Merdeka	26	0	7	918	0
090 Kabanjahe + RSU	100	0	4	1670	22
100 Berastagi	63	0	52	2170	40
110 Tigapanah	25	22	34	805	20
111 Dolat Rayat	18	0	0	394	0
120 Merek	26	0	0	766	0
130 Barusjahe	14	4	26	246	0
Jumlah/Total					
2018	493	51	277	13444	118
2017	356	0	0	0	0
2016	356	0	0	0	0

Sumber/Source : Dinas Kesehatan Kabupaten Karo/ Health Service of Karo Regency

Tabel : 4.2.8 Jumlah Bayi Lahir, Bayi Berat Badan Lahir Rendah (BBLR), BBLR Dirujuk, dan Bergizi Buruk Menurut Kecamatan di Kabupaten Karo
Number of Infant Birth, Low Birth Weight Infant Referred and Poor Nutrition by Sub District at Karo Regency
 2018

	Kecamatan/ Sub District	Bayi Lahir	BBLR		Gizi Buruk	
			Jumlah	Dirujuk		
	(1)	(2)	(3)	(4)	(5)	
010	Mardingding	429	0	0	0	
020	Laubaleng	435	0	0	4	
030	Tigabinanga	436	0	0	3	
040	Juhar	328	0	0	1	
050	Munte	484	1	0	4	
060	Kutabuluh	246	4	3	0	
070	Payung	270	2	1	0	
071	Tiganderket	305	1	1	0	
080	Simpang Empat	442	1	0	0	
081	Naman Teran	318	0	0	0	
082	Merdeka	329	0	0	1	
090	Kabanjahe	1252	0	0	1	
100	Berastagi	1546	3	0	6	
110	Tigapanah	685	1	1	8	
111	Dolat Rayat	200	0	0	0	
120	Merek	433	3	1	1	
130	Barusjahe	541	0	0	0	
	Jumlah/Total	2018	8879	16	7	29
		2017	6 572	12	0	19
		2016	6 987	9	0	28

Sumber/Source Dinas Kesehatan Kabupaten Karo/ Health Service of Karo Regency

Tabel : 4.2.9 Jumlah Remaja Usia 15-24 Tahun yang Mendapat Penyuluhan Tentang Kesehatan Reproduksi (Kespro)/ HIV/AIDS Menurut Kecamatan di Kabupaten Karo 2018

	Kecamatan/ Sub District	Penyuluhan Kespro	Penyuluhan HIV/AIDS	Penyuluhan KB
	(1)	(2)	(3)	(4)
010	Mardingding	0	985	1973
020	Laubaleng	0	0	1551
030	Tigabinanga	0	3775	2321
040	Juhar	0	356	74
050	Munte	0	406	132
060	Kutabuluh	0	0	120
070	Payung	0	0	0
071	Tiganderket	0	759	1510
080	Simpang Empat	0	635	1145
081	Naman Teran	0	12	214
082	Merdeka	0	0	0
090	Kabanjahe	0	0	0
100	Berastagi	0	1359	3001
110	Tigapanah	0	1100	280
111	Dolat Rayat	0	1530	1446
120	Merek	0	0	1018
130	Barusjahe	0	892	2758
	Jumlah/Total			
	2018	0	12409	17543
	2017	0	5030	2351
	2016	0	65	0

Sumber/Source : Dinas Kesehatan Kabupaten Karo / Health Service of Karo Regency

Tabel : 4.2.10 Jumlah Pasangan Usia Subur dan Akseptor KB Menurut Alat Kontrasepsi per Kecamatan
Table *Number of Fertile Couple and Active Acceptor by Type of Contraceptive used and Sub District*
 2018

Kecamatan/ Sub District	PUS/ Fertile Couple	Alat Kontrasepsi/Type of Contraceptive used				
		IUD/ IUD	PIL/ Pill	Kondom/ Condom	Suntikan/ Injection	
(1)	(2)	(3)	(4)	(5)	(6)	
010	Mardingding	2 667	56	330	154	545
020	Laubaleng	3 239	72	389	100	458
030	Tigabinanga	4 188	456	497	247	908
040	Juhar	2 527	540	225	72	623
050	Munte	2 768	44	412	54	724
060	Kutabuluh	1 847	236	95	36	410
070	Payung	1 967	97	459	34	553
071	Tiganderket	3 436	277	543	165	606
080	Simpang Empat	3 644	105	536	98	1 054
081	Naman Teran	1 832	60	256	10	492
082	Merdeka	2 419	141	421	45	564
090	Kabanjahe	13 643	557	1 610	695	5 129
100	Berastagi	12 466	635	1 945	1 153	3 616
110	Tigapanah	6 691	846	734	291	964
111	Dolat Rayat	1 632	156	162	93	255
120	Merek	3 553	202	781	378	653
130	Barusjahe	4 801	296	487	374	644
Jumlah/Total 2018		73 320	4 776	9 882	3 999	18 198
2017		66 175	5 030	8 911	3 651	16 809
2016		63 905	5 003	8 772	3 476	15 274

Sumber/Source : Badan Pemberdayaan Perempuan dan Keluarga Berencana

Kecamatan/ Sub District	Alat Kontrasepsi/Type of Contraceptive used			
	Implant/ Implant	Obat Vagina/ Vaginal cleaner	MOP/MOW/ Medical Operation	Jumlah/ Total
(1)	(7)	(8)	(9)	(10)
010 Mardinding	562	0	237	1 884
020 Laubaleng	727	0	535	2 281
030 Tigabinanga	393	0	484	2 985
040 Juhar	358	0	163	1 981
050 Munte	368	0	449	2 051
060 Kutabuluh	367	0	253	1 397
070 Payung	240	0	125	1 508
071 Tiganderket	549	0	207	2 347
080 Simpang Empat	571	0	321	2 149
081 Naman Teran	450	0	283	1 551
082 Merdeka	359	0	206	1 736
090 Kabanjahe	1 089	0	897	9 977
100 Berastagi	1 116	0	637	9 102
110 Tigapanah	1 160	0	1 052	5 047
111 Dolat Rayat	259	0	241	1 166
120 Merek	520	0	210	2 744
130 Barusjahe	1 068	0	769	3 638
Jumlah/Total 2018	10 156	0	7 069	54 080
2017	10 457	0	7 372	52 230
2016	9 311	0	5 678	47 514

Sumber/Source : Badan Pemberdayaan Perempuan dan Keluarga Berencana

Tabel : 4.2.11
Table

Jumlah Klinik Keluarga Berencana (KKB) dan Pos Pelayanan
Keluarga Berencana Desa (PPKBD) per Kecamatan
Number of Family Planning Clinics by Status and Sub District
2018

Kecamatan/ Sub District	KKB				PPKBD
	Depkes/ Public	ABRI/ military	Swasta/ private	Jumlah/ Total	
(1)	(2)	(3)	(4)	(5)	(6)
010 Mardinding	1	0	1	2	12
020 Laubaleng	1	0	0	1	15
030 Tigabinanga	1	0	0	1	20
040 Juhar	1	0	0	1	25
050 Munte	1	0	0	1	22
060 Kutabuluh	1	0	0	1	16
070 Payung	1	0	0	1	8
071 Tiganderket	1	0	0	1	17
080 Simpang Empat	1	0	1	2	17
081 Naman Teran	1	0	0	1	14
082 Merdeka	1	0	1	2	9
090 Kabanjahe	2	2	10	14	13
100 Berastagi	2	0	8	10	10
110 Tigapanah	2	0	1	3	26
111 Dolat Rayat	1	0	0	1	7
120 Merek	1	0	1	2	19
130 Barusjahe	1	0	0	1	19
Jumlah/Total 2018	20	2	23	45	269
2017	20	2	28	50	269
2016	19	2	32	53	269

Sumber/Source : Badan Pemberdayaan Perempuan dan Keluarga Berencana

Tabel : 4.3.1
Table

Jumlah Desa/Kelurahan yang Mengalami Bencana Alam¹
Menurut Kecamatan, 2011 - 2018
Number of Villages that Had Natural Disaster¹ by Sub District, 2011 – 2018

Kecamatan/ Sub District	Banjir/Flood			Gempa Bumi/Earthquake		
	2011	2014	2018	2011	2014	2018
(1)	(2)	(3)	(4)	(5)	(6)	(7)
010 Mardinding	1	2	2	0	0	0
020 Laubaleng	0	3	7	0	0	0
030 Tigabinanga	2	0	2	1	5	4
040 Juhar	0	0	0	0	1	0
050 Munte	0	1	0	0	0	22
060 Kutabuluh	0	0	0	0	0	1
070 Payung	0	0	0	0	0	1
071 Tiganderket	0	0	0	0	0	0
080 Simpang Empat	0	0	1	0	4	17
081 Naman Teran	0	0	0	0	2	6
082 Merdeka	0	1	1	0	0	2
090 Kabanjahe	0	0	0	0	0	11
100 Berastagi	0	2	2	0	0	0
110 Tigapanah	0	0	0	0	0	0
111 Dolat Rayat	0	0	0	0	0	0
120 Merek	1	0	0	0	2	0
130 Barusjahe	1	1	1	1	0	19
Karo	5	10	16	2	14	83

Catatan/Note: ¹Terjadi dalam tiga tahun terakhir sampai dengan saat pencacahan/Occurred during the last three years by the time of enumeration

Sumber/Source : BPS, Pendataan Potensi Desa (Podes)/ BPS–Statistics Indonesia, Village Potential Data Collection

Lanjutan Tabel/Continued Table 4.3.1

Kecamatan/ Sub District	Tanah Longsor/Landslide		
	2011	2014	2018
(1)	(2)	(3)	(4)
010 Mardinding	0	3	0
020 Laubaleng	0	2	2
030 Tigabinanga	2	2	2
040 Juhar	5	8	2
050 Munte	2	2	10
060 Kutabuluh	0	0	5
070 Payung	2	0	0
071 Tiganderket	1	1	1
080 Simpang Empat	0	1	4
081 Naman Teran	0	0	0
082 Merdeka	1	6	3
090 Kabanjahe	1	0	2
100 Berastagi	0	4	3
110 Tigapanah	1	6	3
111 Dolat Rayat	0	0	0
120 Merek	1	2	1
130 Barusjahe	4	11	1
Karo	20	48	39

Catatan/Note: ¹Terjadi dalam tiga tahun terakhir sampai dengan saat pencacahan/Occured during the last three years by the time of enumeration

Sumber/Source : BPS, Pendataan Potensi Desa (Podes)/ BPS–Statistics Indonesia, Village Potential Data Collection

Tabel : 4.4.1
TableBanyaknya Rumah Ibadah Menurut Kecamatan
Number of Worship Places by Sub District
2018

Kecamatan/ Sub District	Mesjid/ Mosque	Surau/ Langgar Small Mosque	Gereja/ Kristen Protestan/ Protestant Church	Gereja Kapel / Katolik/ Catholic Church	Pura/ Temple	Vihara/ Vihara	
(1)	(2)	(3)	(4)	(5)	(6)	(7)	
010 Mardinding	14	-	65	14	1	-	
020 Laubaleng	19	-	58	11	1	-	
030 Tigabinanga	20	-	49	13	-	-	
040 Juhar	12	-	44	7	1	-	
050 Munte	17	-	63	16	1	-	
060 Kutabuluh	11	-	45	12	1	-	
070 Payung	7	-	23	4	-	-	
071 Tiganderket	16	-	39	6	1	-	
080 Simpang Empat	14	-	39	6	-	-	
081 Naman Teran	12	-	27	4	-	-	
082 Merdeka	12	-	20	4	-	-	
090 Kabanjahe	26	-	77	8	-	1	
100 Berastagi	21	-	39	4	-	2	
110 Tigapanah	10	-	60	11	-	-	
111 Dolat Rayat	3	-	19	2	-	1	
120 Merek	3	-	42	10	-	-	
130 Barusjahe	12	-	57	17	-	-	
Jumlah/Total	2018	229	0	766	149	6	4
	2017	211	0	650	146	6	8
	2016	203	0	735	171	6	0

Sumber/Source : Kantor Kementerian Agama Kabupaten Karo / Religion Service of Karo Regency

Tabel : 4.4.2 Jumlah Penduduk Menurut Kecamatan dan Agama yang
 Dianut
 Table Number of Population by Sub District and Religion
 2018

Kecamatan/ Sub District	Islam	Protestan	Katolik	Hindu	Budha	Lainnya	Total
(1)	(2)	(3)	(4)	(5)	(6)	(7)	(8)
010 Mardinding	4 216	9 436	3 579	13	-	-	17 244
020 Laubaleng	6 187	12 644	2 964	1	-	9	21 805
030 Tigabinanga	6 034	11 816	3 824	5	-	-	21 805
040 Juhar	1 482	8 292	5 613	15	-	225	15 627
050 Munte	3 811	13 848	3 415	-	4	7	21 085
060 Kutabuluh	2 273	8 720	1 508	44	-	44	12 589
070 Payung	3 115	6 191	2 622	-	-	-	11 928
071 Tiganderket	5 898	8 354	1 081	-	-	-	15 333
080 Simpang Empat	3 952	14 939	2 797	-	-	2	21 690
081 Naman Teran	6 367	6 918	1 025	-	-	-	14 310
082 Merdeka	4 492	8 471	1 359	-	-	127	14 449
090 Kabanjahe	12 793	38 940	9 258	8	971	479	67 449
100 Berastagi	20 192	21 429	5 640	8	774	-	48 043
110 Tigapanah	3 225	20 613	10 703	-	-	12	34 553
111 Dolat Rayat	1 719	5 667	1 064	-	146	-	8 603
120 Merek	1 102	13 973	4 807	-	-	568	20 450
130 Barusjahe	2 490	14 760	6 887	-	-	-	24 137
Jumlah/Total 2018	89 348	225 011	68 146	94	1 895	1 473	385 967
2017	88 856	229 899	74 938	161	2 399	1 418	382 337
2016	78 271	216 777	78 491	235	2 511	1 449	389 591

Sumber/Source : Kantor Kementerian Agama Kabupaten Karo/Religion Service of Karo Regency

Tabel : 4.4.3
Table

Persentase Penduduk Menurut Agama/Kepercayaan
Population Percentage by Religion
2018

Agama/Religion	Jumlah Pemeluk/ Community	Persentase/ (%)
(1)	(2)	(3)
1 Islam/Islam	94 348	24.13%
2 Kristen Protestan/Protestant	225 011	57.55%
3 Katolik/Catholic	68 153	17.43%
4 Hindu/Hindu	94	0.02%
5 Budha/Buddha	1 895	0.05%
6 Lainnya/Other	1 473	0.04%
Jumlah/Total	2018 390 974	100.00%
	2017 388 541	100.00%
	2016 377 121	100.00%

Sumber/Source : Kantor Kementerian Agama Kabupaten Karo / Religion Service of Karo Regency

Tabel : 4.4.4
Table

Jumlah Jemaah Haji Yang Berangkat Ke Tanah Suci Menurut
Jenis Kelamin dan Kecamatan
Number of Moslem Pilgrim by Sub District and Sex
2018

Kecamatan/ Sub District	Laki-Laki/ Male	Perempuan/ Female	Jumlah/ Total	
(1)	(2)	(3)	(4)	
010 Mardinding	-	-	-	
020 Laubaleng	1	1	2	
030 Tigabinanga	-	1	1	
040 Juhar	-	-	-	
050 Munte	-	-	-	
060 Kutabuluh	-	-	-	
070 Payung	-	2	2	
071 Tiganderket	3	-	3	
080 Simpang Empat	-	-	-	
081 Naman Teran	-	-	-	
082 Merdeka	-	-	-	
090 Kabanjahe	5	16	21	
100 Berastagi	1	2	3	
110 Tigapanah	-	-	-	
111 Dolat Rayat	-	-	-	
120 Merek	-	-	-	
130 Barusjahe	-	-	-	
Jumlah/Total	2018	10	22	32
	2017	11	19	30
	2016	10	12	22

Sumber/Source : Kantor Kementerian Agama Kabupaten Karo/Religion Service of Karo Regency

PERTANIAN

AGRICULTURE

5

**PRODUKSI JAGUNG
KABUPATEN KARO
TAHUN 2018
551.864 TON**



= 20.000 TON



5. Pertanian

Sektor Pertanian merupakan bagian terpenting dalam perekonomian Kabupaten Karo. Peranan sektor ini terhadap PDRB Karo pada tahun 2018 sekitar 54,14 persen untuk harga berlaku. Sektor pertanian dikelompokkan menurut sub sektor tanaman pangan, perkebunan, peternakan, perikanan dan sektor kehutanan.

5.1 Holtikultura

Pada tahun 2018, produksi tanaman sayuran seperti bawang merah adalah 38.764 ton, cabai adalah 547.041 ton, kentang 574.125 ton, tomat adalah 717.280 ton dan kubis adalah 949.703 ton.

Sedangkan untuk luas panen tanaman sayuran seperti bawang merah adalah 532 ha, cabai adalah 6,478 ha, kentang 3.540 ha, tomat adalah 3.078 ha dan kubis adalah 3.306 ha.

5. Agriculture

Agriculture is the most important point in Karo Regency economy. The role of this sector forwards Karo's PDRB is about 54,14 percent. Agriculture is divided into some sub sector such as, food plants, plantation, firmly, fishily, and forestry sector.

5.1 Horticulture

In 2018, the production of vegetable crops such as onions is 38,764 tons, chili is 547,041 tons, potatoes are 574,125 tons, tomatoes are 717,280 tons and cabbage is 949,703 tons.

Whereas the harvested area for vegetables such as shallots is 532 ha, chillies are 6.478 ha, potatoes 3,540 ha, tomatoes are 3,078 ha and cabbage is 3,306 ha.

5.2 Perkebunan

Pada Tahun 2018, Luas Areal Perkebunan di Kabupaten Karo, seperti Kepala Sawit adalah sebesar 1.9 ha, untuk Kelapa adalah sebesar 0.92 ha, Karet adalah sebesar 0.14 ha, Kakao adalah sebesar 4.23 dan Kopi adalah sebesar 9.18 ha.

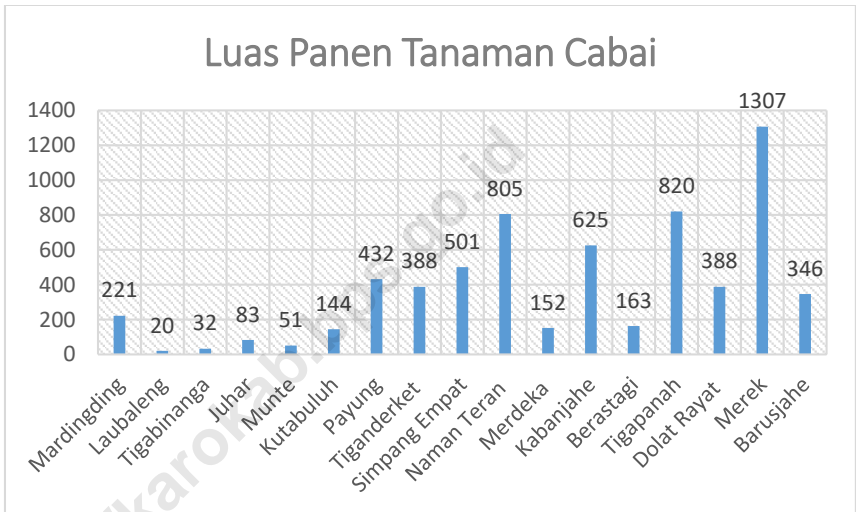
Sedangkan untuk produksi Perkebunan di Kabupaten Karo, untuk Kelapa Sawit sebesar 6.05 ton, Kelapa 0.83, Karet sebesar 0.07 ton, Kopi sebesar 13.28 ton dan Kakao sebesar 3.19 ton.

5.2 Estate Crops

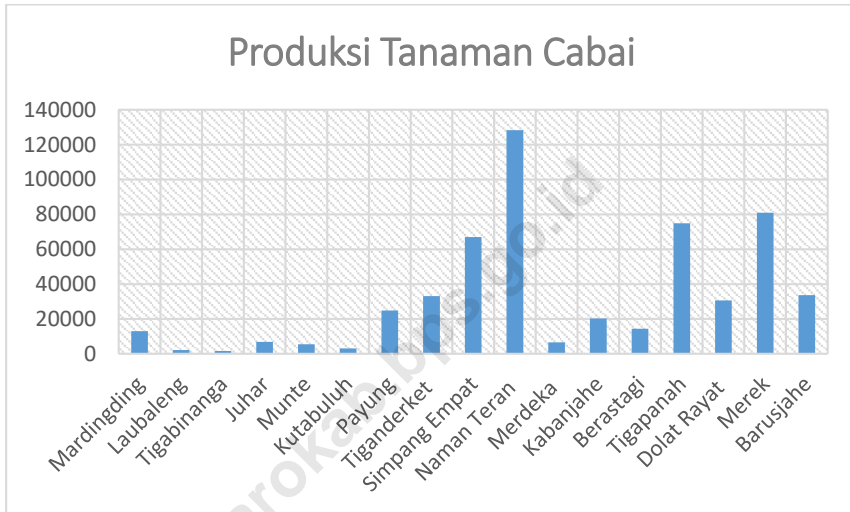
In 2018, the total area of plantations in Karo Regency, such as Palm Oil Head is 1.9 ha, for Coconut is 0.92 ha, Rubber is 0.14 ha, Cocoa is 4.23 and Coffee is 9.18 ha.

As for Plantation production in Karo District, Oil Palm is 6.05 tons, Coconut is 0.83, Rubber is 0.07 tons, Coffee is 13.28 tons and Cocoa is 3.19 tons.

Gambar : 5.1 Luas Panen Tanaman Cabai Menurut Kecamatan di Kabupaten Karo (ha)
Figures *Harvested Area of Chili by Sub-district (ha)*
 2018



Gambar : 5.2 **Produksi Tanaman Cabai Menurut Kecamatan (Ton)**
Figures **Production of Chili by Sub-district (Ton)**
2018



Tabel : 5.1.1
Table

Luas Panen Tanaman Sayuran Menurut Kecamatan dan Jenis Tanaman
(ha), 2017 dan 2018
*Harvested Area of Vegetables by Sub District and Kind of Plant (ha), 2017
and 2018*

Kecamatan/ Sub District	Bawang Merah Shallot		Cabai Chili		Kentang Potato		Kubis Cabbage	
	2017	2018	2017	2018	2017	2018	2017	2018
(1)	(2)	(3)	(4)	(5)	(6)	(7)	(8)	(9)
010 Mardingding	29	4	348	221	-	-	-	-
020 Laubaleng	-	-	20	20	-	-	-	-
030 Tigabinanga	11	1	55	32	-	-	-	1
040 Juhar	4	2	74	83	-	-	-	-
050 Munte	9	-	126	51	9	13	-	3
060 Kutabuluh	4	-	616	144	-	-	-	-
070 Payung	282	167	356	432	40	27	-	-
071 Tiganderket	214	144	298	388	56	16	-	-
080 Simpang Empat	-	-	517	501	609	642	386	394
081 Naman Teran	-	-	876	805	524	658	558	657
082 Merdeka	-	-	242	152	274	242	530	504
090 Kabanjahe	-	-	537	625	268	308	213	330
100 Berastagi	-	-	154	163	261	134	194	99
110 Tigapanah	1	-	793	820	870	448	304	220
111 Dolat Rayat	1	1	206	388	155	277	129	273
120 Merek	252	213	381	1 307	493	642	319	567
130 Barusjahe	-	-	672	346	172	133	217	258
Karo	807	532	6 271	6 478	3 731	3 540	2 850	3 306

Sumber/Source :

BPS, Statistik Pertanian Hortikultura SPH-SBS
BPS-Statistics Indonesia, Agricultural Statistic for Horticulture SPH-SBS

Lanjutan Tabel/Continued Table 5.1.1

Kecamatan/ Sub District	Petsai Chinese Cabbage		Tomat Tomato		Wortel Carrot	
	2017	2018	2017	2018	2017	2018
(1)	(2)	(3)	(4)	(5)	(6)	(7)
010 Mardinding	-	-	-	-	-	-
020 Laubaleng	-	-	-	-	-	-
030 Tigabinanga	-	-	5	1	-	-
040 Juhar	-	-	-	29	-	-
050 Munte	10	9	22	34	-	-
060 Kutabuluh	-	-	-	-	-	-
070 Payung	133	6	89	87	-	-
071 Tiganderket	-	6	121	156	-	-
080 Simpang Empat	489	566	351	377	-	-
081 Naman Teran	477	664	309	329	-	-
082 Merdeka	260	217	210	144	-	-
090 Kabanjahe	171	199	235	276	-	-
100 Berastagi	268	185	158	142	-	-
110 Tigapanah	543	240	307	296	-	-
111 Dolat Rayat	144	240	125	265	-	-
120 Merek	165	146	476	735	6	-
130 Barusjahe	183	154	152	207	-	-
Karo	2 843	2 632	2 560	3 078	6	-

Sumber/Source : BPS, Statistik Pertanian Hortikultura SPH-SBS
 BPS-Statistics Indonesia, Agricultural Statistic for Horticulture SPH-SBS

Lanjutan Tabel/Continued Table 5.1.2

Kecamatan/ Sub District	Kentang Potato		Kubis Cabbage	
	2017	2018	2017	2018
(1)	(2)	(3)	(4)	(5)
010 Mardinding	-	-	-	-
020 Laubaleng	-	-	-	-
030 Tigabinanga	-	100	-	-
040 Juhar	-	-	-	-
050 Munte	-	420	1 429	2 602
060 Kutabuluh	-	-	-	-
070 Payung	-	-	5 313	3 876
071 Tiganderket	-	-	7 730	2 455
080 Simpang Empat	57 590	58 470	191 690	203 370
081 Naman Teran	97 228	118 260	130 780	171 080
082 Merdeka	86 422	89 540	75 484	71 960
090 Kabanjahe	42 600	64 070	107 200	119 860
100 Berastagi	30 480	16 110	88 860	40 310
110 Tigapanah	32 284	25 125	149 765	131 650
111 Dolat Rayat	16 200	69 360	38 750	54 625
120 Merek	41 902	82 400	140 791	114 005
130 Barusjahe	43 200	50 270	45 460	33 910
Karo	447 906	574 125	983 252	949 703

Sumber/Source : BPS, Statistik Pertanian Hortikultura SPH-SBS
 BPS-Statistics Indonesia, Agricultural Statistic for Horticulture SPH-SBS

Lanjutan Tabel/Continued Table 5.1.2

Kecamatan/ Sub District	Petsai <i>Chinese Cabbage</i>		Tomat <i>Tomato</i>		Wortel <i>Carrot</i>	
	2017	2018	2017	2018	2017	2018
(1)	(2)	(3)	(4)	(5)	(6)	(7)
010 Mardinding	-	-	-	-	-	-
020 Laubaleng	-	-	-	-	-	-
030 Tigabinanga	-	-	2 172	216	-	-
040 Juhar	-	-	-	3 080	-	-
050 Munte	1 500	1 080	2 400	3 140	-	-
060 Kutabuluh	-	-	-	-	-	-
070 Payung	9 547	408	12 203	7 258	-	-
071 Tiganderket	-	525	12 180	38 179	-	-
080 Simpang Empat	94 730	109 930	78 936	89 730	-	-
081 Naman Teran	85 860	116 100	130 140	106 673	-	-
082 Merdeka	44 868	45 260	42 485	42 921	-	-
090 Kabanjahe	25 650	28 680	81 350	97 600	-	-
100 Berastagi	36 810	26 060	52 400	27 568	-	-
110 Tigapanah	55 275	15 046	62 124	74 750	-	-
111 Dolat Rayat	15 700	31 930	26 370	67 240	-	-
120 Merek	20 511	16 540	90 591	103 835	250	-
130 Barusjahe	29 375	27 170	54 415	55 090	-	-
Karo	419 826	418 729	647 766	717 280	250	-

Sumber/Source : BPS, Statistik Pertanian Hortikultura SPH-SBS
BPS-Statistics Indonesia, Agricultural Statistic for Horticulture SPH-SBS

Tabel : 5.1.3 Luas Panen Tanaman Sayuran dan Buah–Buahan Semusim Menurut
Table Jenis Tanaman (ha), 2017 - 2018
 Harvested Area of Seasonal Vegetables and Fruits by Kind of Plant
 (ha), 2017 - 2018

Jenis Tanaman <i>Kind of Plants</i>	2017	2018
(1)	(2)	(3)
Sayuran/ Vegetables		
Bawang Daun/ <i>Wlech Onion</i>	562	650
Bawang Merah/ <i>Shallot</i>	807	532
Bawang Putih/ <i>Garlic</i>	6	-
Bayam/ <i>Spinach</i>	8	-
Buncis/ <i>Green Bean</i>	1 212	1 281
Cabai Besar/ <i>Chilli</i> (<i>Capsicum Annum</i>)	5 694	5 527
Cabai Rawit/ <i>Chilli</i> (<i>Capsicum</i> <i>Frustescens</i>)	577	951
Cabai/ <i>Chilli</i>	6 271	6 478
Jamur/ <i>Mushroom</i>	-	-
Kacang Merah/ <i>Red Bean</i>	-	-
Kacang Panjang/ <i>Yarldlong</i> <i>Bean</i>	43	119
Kangkung/ <i>Kangkong</i>	51	40
Kembang Kol/ <i>Cauliflower</i>	2 535	2 384
Kentang/ <i>Potato</i>	2 850	3 306
Ketimun/ <i>Cucumber</i>	13	62
Kubis/ <i>Cabbage</i>	3 731	3 540

Sumber/Source : BPS, Statistik Pertanian Hortikultura SPH-SBS
 BPS-Statistics Indonesia, Agricultural Statistic for Horticulture SPH-SBS

Lanjutan Tabel/*Continued Table* 5.1.3

Jenis Tanaman <i>Kind of Plants</i>	2017	2018
(1)	(2)	(3)
Labu Siam/ <i>Chayote</i>	190	217
Lobak/ <i>Radish</i>	23	37
Paprika/ <i>Bell Pepper</i>	-	-
Petsai/ <i>Chinese Cabbage</i>	2 843	2 632
Terung/ <i>Eggplant</i>	1 218	1 271
Tomat/ <i>Tomato</i>	2 560	3 078
Wortel/ <i>Carrot</i>	2 353	2 369
Buah-buahan/ <i>Fruits</i>	.	.
Blewah/ <i>Cantaloupe</i>	-	-
Melon/ <i>Melon</i>	-	-
Semangka/ <i>Watermelon</i>	10	75
Stroberi/ <i>Strawberry</i>	35	34

Sumber/*Source* : BPS, Statistik Pertanian Hortikultura SPH-SBS
 BPS-Statistics Indonesia, *Agricultural Statistic for Horticulture SPH-SBS*

Lanjutan Tabel/*Continued Table* 5.1.4

Jenis Tanaman <i>Kind of Plants</i>	2017	2018
(1)	(2)	(3)
Labu Siam/ <i>Chayote</i>	84 359	128 404
Lobak/ <i>Radish</i>	6 000	8 981
Paprika/ <i>Bell Pepper</i>	-	-
Petsai/ <i>Chinese Cabbage</i>	419 826	418 729
Terung/ <i>Eggplant</i>	228 760	231 443
Tomat/ <i>Tomato</i>	647 766	717 280
Wortel/ <i>Carrot</i>	480 924	512 085
Buah-buahan/ <i>Fruits</i>		
Blewah/ <i>Cantaloupe</i>	-	-
Melon/ <i>Melon</i>	-	-
Semangka/ <i>Watermelon</i>	1 150	7 500
Stroberi/ <i>Strawberry</i>	2 660	1 903

Sumber/*Source* : BPS, Statistik Pertanian Hortikultura SPH-SBS
 BPS-Statistics Indonesia, *Agricultural Statistic for Horticulture SPH-SBS*

Tabel : 5.1.5 Luas Panen Tanaman Biofarmaka Menurut Kecamatan dan Jenis Tanaman (m²), 2017 dan 2018
 Table Harvested Area of Medicinal Plants by Sub District and Kind of Plant (m²), 2017 dan 2018

Kecamatan/ Sub District	Jahe/Ginger		Laos/Lengkuas/Galanga	
	2017	2018	2017	2018
(1)	(2)	(3)	(4)	(5)
010 Mardinding	-	-	-	-
020 Laubaleng	-	-	-	-
030 Tigabinanga	-	-	-	-
040 Juhar	10 500	25 000	-	400
050 Munte	-	-	-	-
060 Kutabuluh	-	-	-	-
070 Payung	-	-	-	-
071 Tiganderket	5 000	10 000	-	-
080 Simpang Empat	-	-	-	-
081 Naman Teran	-	-	-	-
082 Merdeka	-	-	-	-
090 Kabanjahe	-	-	-	-
100 Berastagi	-	-	-	-
110 Tigapanah	-	-	-	-
111 Dolat Rayat	-	-	-	-
120 Merek	-	-	-	-
130 Barusjahe	-	-	-	-
Karo	15 500	35 000	-	400

Sumber/Source : BPS, Statistik Pertanian Hortikultura SPH-SBS
 BPS-Statistics Indonesia, Agricultural Statistic for Horticulture SPH-SBS

Lanjutan Tabel/Continued Table 5.1.5

Kecamatan/ Sub District	Kencur/East Indian Galangal		Kunyit/Turmeric	
	2017	2018	2017	2018
(1)	(2)	(3)	(4)	(5)
010 Mardinding	-	-	-	-
020 Laubaleng	-	-	-	-
030 Tigabinanga	-	-	-	-
040 Juhar	-	-	-	800
050 Munte	-	-	-	-
060 Kutabuluh	-	-	-	-
070 Payung	-	-	-	-
071 Tiganderket	-	-	1 000	1 000
080 Simpang Empat	-	-	-	-
081 Naman Teran	-	-	-	-
082 Merdeka	-	-	-	-
090 Kabanjahe	-	-	-	-
100 Berastagi	-	-	-	-
110 Tigapanah	-	-	-	-
111 Dolat Rayat	-	-	-	-
120 Merek	-	-	-	-
130 Barusjahe	-	-	-	-
Karo	-	-	1 000	1 800

Sumber/Source : BPS, Statistik Pertanian Hortikultura SPH-SBS
BPS-Statistics Indonesia, Agricultural Statistic for Horticulture SPH-SBS

Lanjutan Tabel/Continued Table 5.1.6

Kecamatan/ Sub District	Kencur/East Indian Galangal		Kunyit/Turmeric	
	2017	2018	2017	2018
(1)	(2)	(3)	(4)	(5)
010 Mardinding	-	-	-	-
020 Laubaleng	-	-	-	-
030 Tigabinanga	-	-	-	-
040 Juhar	-	-	-	800
050 Munte	-	-	-	-
060 Kutabuluh	-	-	-	-
070 Payung	-	-	-	-
071 Tiganderket	-	-	1 000	1 000
080 Simpang Empat	-	-	-	-
081 Naman Teran	-	-	-	-
082 Merdeka	-	-	-	-
090 Kabanjahe	-	-	-	-
100 Berastagi	-	-	-	-
110 Tigapanah	-	-	-	-
111 Dolat Rayat	-	-	-	-
120 Merek	-	-	-	-
130 Barusjahe	-	-	-	-
Karo	-	-	1 000	1 800

Sumber/Source : BPS, Statistik Pertanian Hortikultura SPH-SBS
BPS-Statistics Indonesia, Agricultural Statistic for Horticulture SPH-SBS

Tabel : 5.1.7 Luas Panen Tanaman Biofarmaka Menurut Jenis Tanaman (m²), 2017 dan 2018
Table *Harvested Area of Medicinal Plants by Kind of Plant (m²), 2017 and 2018*

Jenis Tanaman <i>Kind of Plants</i>	2017	2018
(1)	(2)	(3)
Dlingo/Dringo/ Sweet Root/ <i>Calamus</i>	-	-
Jahe/ <i>Ginger</i>	15 500	35 000
Kapulaga/ <i>Java Cardamon</i>	-	-
Keji Beling/Kecibeling/ <i>Strobilanthes crispera</i>	-	-
Kencur/ <i>East Indian Galangal</i>	-	-
Kunyit/ <i>Turmeric</i>	1 000	1 800
Laos/Lengkuas/ <i>Galanga</i>	-	400
Lempuyang/ <i>Zingiber Aromaticum</i>	-	-
Lidah Buaya/ <i>Oliviera</i>	-	-
Mahkota Dewa/ <i>God's Crown</i>	-	-
Mengkudu/Pace/ <i>Indian Mulberry</i>	-	-
Sambiloto/ <i>King of Bitter</i>	-	-
Temuireng/ <i>Black Turmeric</i>	-	-
Temukunci/ <i>Chinese Keys</i>	-	-
Temulawak/ <i>Java Turmeric</i>	-	-

Sumber/Source : BPS, Statistik Pertanian Hortikultura SPH-SBS
 BPS-Statistics Indonesia, Agricultural Statistic for Horticulture SPH-SBS

Tabel : 5.1.9 Luas Panen Tanaman Hias Menurut Kecamatan dan Jenis Tanaman (m²), 2017 dan 2018
 Table Harvested Area of Ornamental Plants by Sub District and Kind of Plant (m²), 2017 dan 2018

Kecamatan/ Sub District	Angrek/Orchid		Krisan/Chrysantemum	
	2017	2018	2017	2018
(1)	(2)	(3)	(4)	(5)
010 Mardinding	-	-	-	-
020 Laubaleng	-	-	-	-
030 Tigabinanga	-	-	-	-
040 Juhar	-	-	-	-
050 Munte	-	-	-	-
060 Kutabuluh	-	-	-	-
070 Payung	-	-	-	-
071 Tiganderket	-	-	-	-
080 Simpang Empat	-	-	-	-
081 Naman Teran	-	-	-	-
082 Merdeka	-	-	-	-
090 Kabanjahe	150	100	115 000	160 000
100 Berastagi	-	-	160 000	355 000
110 Tigapanah	-	-	14 187	14 000
111 Dolat Rayat	450	-	1 154	-
120 Merek	-	-	-	-
130 Barusjahe	-	-	-	-
Karo	600	100	290 341	529 000

Sumber/Source : BPS, Statistik Pertanian Hortikultura SPH-SBS
 BPS-Statistics Indonesia, Agricultural Statistic for Horticulture SPH-SBS

Lanjutan Tabel/Continued Table 5.1.9

Kecamatan/ Sub District	Mawar/Rose		Sedap Malam/Tuberose	
	2017	2018	2017	2018
(1)	(2)	(3)	(4)	(5)
010 Mardinding	-	-	-	-
020 Laubaleng	-	-	-	-
030 Tigabinanga	-	-	-	-
040 Juhar	-	-	-	-
050 Munte	-	-	-	-
060 Kutabuluh	-	-	-	-
070 Payung	-	-	-	-
071 Tiganderket	-	-	-	-
080 Simpang Empat	-	-	-	-
081 Naman Teran	-	-	-	-
082 Merdeka	-	-	-	-
090 Kabanjahe	4 600	4 500	3 500	-
100 Berastagi	-	1 000	-	-
110 Tigapanah	800	2 300	4 000	6 500
111 Dolat Rayat	1 400	-	500	-
120 Merek	-	-	-	-
130 Barusjahe	-	-	14 650	11 600
Karo	6 800	7 800	22 650	18 100

Sumber/Source : BPS, Statistik Pertanian Hortikultura SPH-SBS
BPS-Statistics Indonesia, Agricultural Statistic for Horticulture SPH-SBS

Lanjutan Tabel/Continued Table 5.1.10

Kecamatan/ Sub District	Mawar/Rose		Sedap Malam/Tuberose		
	2017	2018	2017	2018	
(1)	(2)	(3)	(4)	(5)	
010 Mardinding	-	-	-	-	
020 Laubaleng	-	-	-	-	
030 Tigabinanga	-	-	-	-	
040 Juhar	-	-	-	-	
050 Munte	-	-	-	-	
060 Kutabuluh	-	-	-	-	
070 Payung	-	-	-	-	
071 Tiganderket	-	-	-	-	
080 Simpang Empat	-	-	-	-	
081 Naman Teran	-	-	-	-	
082 Merdeka	-	-	-	-	
090 Kabanjahe	100 400	168 000	78 000	-	
100 Berastagi	-	12 500	-	-	
110 Tigapanah	21 100	63 000	68 000	119 500	
111 Dolat Rayat	24 000	-	3 500	-	
120 Merek	-	-	-	-	
130 Barusjahe	-	-	166 500	372 000	
	Karo	145 500	243 500	316 000	491 500

Sumber/Source : BPS, Statistik Pertanian Hortikultura SPH-SBS
BPS-Statistics Indonesia, Agricultural Statistic for Horticulture SPH-SBS

Tabel : 5.1.11 Luas Panen Tanaman Hias Menurut Jenis Tanaman (m²), 2017 dan 2018
 Table Harvested Area of Ornamental Plants by Kind of Plant (m²), 2017 - 2018

Jenis Tanaman <i>Kind of Plants</i>	2017	2018
(1)	(2)	(3)
Adenium (Kamboja Jepang)/ <i>Adenium obesum</i>	-	-
Aglaonema/ <i>Chinese evergreens</i>	-	-
Anggrek/ <i>Orchid</i>	600	100
Anthurium Bunga/ <i>Flamingo Lily Flower</i>	850	-
Anthurium Daun/ <i>Laceleaf</i>	-	-
Anyelir/ <i>Carnation</i>	349	8 000
Caladium/ <i>Heart of Jesus</i>	-	-
Cordyline/ <i>Cordyline</i>	-	-
Diffenbachia/ <i>Dumb canes</i>	-	-
Dracaena/ <i>Dracaena</i>	-	-
Euphorbia/ <i>Spurges</i>	-	-
Gladiol/ <i>Gladiol</i>	9 250	12 600

Sumber/Source : BPS, Statistik Pertanian Hortikultura SPH-SBS
 BPS-Statistics Indonesia, Agricultural Statistic for Horticulture SPH-SBS

Lanjutan Tabel/*Continued Table* 5.1.11

Jenis Tanaman <i>Kind of Plants</i>	2017	2018
(1)	(2)	(3)
Herbras/ <i>Gerbera</i>	8 700	13 000
Krisan/ <i>Chrysantemum</i>	290 341	529 000
Mawar/ <i>Rose</i>	6 800	7 800
Melati/ <i>Jasmine</i>	-	-
Monstera/ <i>Swiss cheese plant</i>	-	-
Pakis/ <i>Fern</i>	450	-
Palem/ <i>Palm</i>	209	-
Pedang-pedangan/ <i>Sansevieria</i>	-	-
Pisang–pisangan/ <i>Heliconia</i>	-	-
Philodendron/ <i>Philodendron</i>	-	-
Sedap Malam/ <i>Tuberose</i>	22 650	18 100
Soka/ <i>Ixora</i>	-	-

Sumber/Source : BPS, Statistik Pertanian Hortikultura SPH-SBS
BPS-Statistics Indonesia, *Agricultural Statistic for Horticulture SPH-SBS*

Lanjutan Tabel/*Continued Table* 5.1.12

Jenis Tanaman <i>Kind of Plants</i>	2017	2018
(1)	(2)	(3)
Herbras/ <i>Gerbera</i>	121 600	262 000
Krisan/ <i>Chrysantemum</i>	8 227 929	10 416 369
Mawar/ <i>Rose</i>	145 500	243 500
Melati/ <i>Jasmine</i>	-	
Monstera/ <i>Swiss cheese plant</i>	-	
Pakis/ <i>Fern</i>	650	
Palem/ <i>Palm</i>	250	
Pedang-pedangan/ <i>Sansevieria</i>	-	-
Pisang–pisangan/ <i>Heliconia</i>	-	
Philodendron/ <i>Philodendron</i>	-	-
Sedap Malam/ <i>Tuberose</i>	316 000	491 500
Soka/ <i>Ixora</i>	-	

Sumber/*Source* : BPS, Statistik Pertanian Hortikultura SPH-SBS
BPS-Statistics Indonesia, *Agricultural Statistic for Horticulture SPH-SBS*

Lanjutan Tabel/Continued Table 5.1.13

Kecamatan/ Sub District	Jeruk/Orange		Pisang/Banana	
	2017	2018	2017	2018
(1)	(2)	(3)	(4)	(5)
010 Mardinding	70 350	127 241	25 869	6 232
020 Laubaleng	117 075	263 575	21 970	25 270
030 Tigabinanga	6 950	10 325	800	2 675
040 Juhar	9 950	13 098	1 155	684
050 Munte	541 561	556 635	18 120	17 013
060 Kutabuluh	42 879	66 608	1 565	1 380
070 Payung	51 295	61 295	14 000	11 618
071 Tiganderket	7 545	17 350	2 979	8 500
080 Simpang Empat	34 620	32 005	302	140
081 Naman Teran	125 175	185 000	–	–
082 Merdeka	221 298	46 840	–	–
090 Kabanjahe	12 930	2 625	4	–
100 Berastagi	39 800	17 150	–	–
110 Tigapanah	521 775	288 075	127	4 506
111 Dolat Rayat	77 310	203 650	–	–
120 Merek	428 611	149 714	2 279	803
130 Barusjahe	143 010	82 550	8 800	10 700
Karo	2 452 134	2 123 736	97 970	89 521

Sumber/Source : BPS, Statistik Pertanian Hortikultura SPH-SBS
BPS-Statistics Indonesia, Agricultural Statistic for Horticulture SPH-SBS

Lanjutan Tabel/Continued Table 5.1.13

Kecamatan/ Sub District	Pepaya/Papaya		Salak/Salacca	
	2017	2018	2017	2018
(1)	(2)	(3)	(4)	(5)
010 Mardinding	1 305	30	-	-
020 Laubaleng	-	-	-	-
030 Tigabinanga	-	-	-	-
040 Juhar	3 650	-	-	-
050 Munte	1 905	820	-	-
060 Kutabuluh	-	-	351	480
070 Payung	1 875	1 679	1 101	1 216
071 Tiganderket	2 100	2 100	3 270	14 200
080 Simpang Empat	46	6	-	-
081 Naman Teran	-	-	-	-
082 Merdeka	-	-	-	-
090 Kabanjahe	-	-	-	-
100 Berastagi	-	-	-	-
110 Tigapanah	-	-	-	-
111 Dolat Rayat	-	-	-	-
120 Merek	-	-	-	-
130 Barusjahe	-	-	-	-
Karo	10 881	4 635	4 722	15 896

Sumber/Source : BPS, Statistik Pertanian Hortikultura SPH-SBS
 BPS-Statistics Indonesia, Agricultural Statistic for Horticulture SPH-SBS

Tabel : 5.1.14 Produksi Buah–Buahan dan Sayuran Tahunan Menurut Jenis Tanaman
Table (kuintal), 2017 dan 2018
*Production of Annual Fruits and Vegetables by Kind of Plant (quintal),
 2017 - 2018*

Jenis Tanaman <i>Kind of Plants</i>	2017	2018
(1)	(2)	(3)
Buah–Buahan/ <i>Fruits:</i>
Alpukat/ <i>Avocado</i>	23 225	26 750
Anggur/ <i>Grape</i>	-	0
Apel/ <i>Apple</i>	-	0
Belimbing/ <i>Star Fruit</i>	31	0
Duku/Langsak/Kokosan/ Duku	3 571	1 795
Durian/ <i>Durian</i>	27 363	26 428
Jambu Air/ <i>Rose Apple</i>	16	0
Jambu Biji/ <i>Guava</i>	26	24
Jeruk Besar/ <i>Pomelo</i>	-	0
Jeruk Siam/Kepron/ <i>Tangerine/Orange</i>	2 452 134	2 123 736
Jeruk/ <i>Orange</i> (<i>Tangerine</i> + <i>Pomelo</i>)	2 452 134	2 123 736
Mangga/ <i>Mango</i>	6 812	4 597
Manggis/ <i>Mangosteen</i>	3 200	240

Sumber/Source : BPS, Statistik Pertanian Hortikultura SPH-SBS
 BPS-Statistics Indonesia, *Agricultural Statistic for Horticulture SPH-SBS*

Lanjutan Tabel/Continued Table 5.1.14

Jenis Tanaman <i>Kind of Plants</i>	2017	2018
(1)	(2)	(3)
Markisa/ <i>Marquisa</i>	60 909	7 824
Nangka/Cempedak/ <i>Jack Fruit</i>	137	150
Nenas/ <i>Pineapple</i>	8 038	12 325
Pepaya/ <i>Papaya</i>	10 881	4 635
Pisang/ <i>Banana</i>	97 970	89 521
Rambutan/ <i>Rambutan</i>	323	0
Salak/ <i>Salacca</i>	4 722	15 896
Sawo/Sapodilla/ <i>Star Apple</i>	619	1 190
Sirsak/ <i>Soursop</i>	464	1 145
Sukun/ <i>Bread Fruit</i>	-	0
Sayuran/ <i>Vegetables</i>
Jengkol/ <i>Jengkol</i>	-	0
Melinjo/ <i>Melinjo</i>	-	0
Petai/ <i>Twisted Cluster Bean</i>	-	0

Sumber/Source : BPS, Statistik Pertanian Hortikultura SPH-SBS
 BPS-Statistics Indonesia, Agricultural Statistic for Horticulture SPH-SBS

Tabel : 5.2.1 Luas Areal Tanaman Perkebunan Menurut Kecamatan dan Jenis Tanaman (ha), 2017 dan 2018
 Table *Planted Area of Estate Crops by Sub District and Kind of Plant (kg), 2017 dan 2018*

Kecamatan/ Sub District	Kelapa Sawit Oil Palm		Kelapa Coconut	
	2017	2018	2017	2018
(1)	(2)	(3)	(4)	(5)
010 Mardingding	1,36	1,64	0,19	0,20
020 Laubaleng	0,18	0,19	0,18	0,19
030 Tigabinanga	0,01	0,01	0,15	0,15
040 Juhar	0,05	0,05	0,22	0,29
050 Munte	0,01	0,02	0,04	0,03
060 Kutabuluh	0	0	0,05	0,05
070 Payung	0	0	0,01	0,01
071 Tiganderket	0	0	0,02	0,02
080 Simpang Empat	0	0	0	0
081 Naman Teran	0	0	0	0
082 Merdeka	0	0	0	0
090 Kabanjahe	0	0	0	0
100 Berastagi	0	0	0	0
110 Tigapanah	0	0	0	0
111 Dolat Rayat	0	0	0	0
120 Merek	0	0	0	0
130 Barusjahe	0	0	0	0
Karo	1,60	1,90	0,85	0,92

Sumber/Source : Dinas Pertanian Kabupaten Karo/Agriculture, and Estates Service of Karo Regency

Lanjutan Tabel/Continued Table 5.2.1

Kecamatan/ Sub District	Karet Rubber		Kopi Coffee	
	2017	2018	2017	2018
(1)	(2)	(3)	(4)	(5)
010 Mardinding	0,14	0,14	0,11	0,12
020 Laubaleng	0	0,00	0	0
030 Tigabinanga	0	0	0,04	0,03
040 Juhar	0	0	0,38	0,39
050 Munte	0	0	0,49	0,76
060 Kutabuluh	0	0	0,32	0,32
070 Payung	0	0	0,46	0,56
071 Tiganderket	0	0	0,13	0,14
080 Simpang Empat	0	0	1,02	1,02
081 Naman Teran	0	0	0,43	0,43
082 Merdeka	0	0	0,16	0,20
090 Kabanjahe	0	0	0,12	0,34
100 Berastagi	0	0	0,13	0,16
110 Tigapanah	0	0	2,01	2,04
111 Dolat Rayat	0	0	0,25	0,27
120 Merek	0	0	0,97	0,98
130 Barusjahe	0	0	1,37	1,42
Karo	0,14	0,14	8,38	9,18

Sumber/Source : Dinas Pertanian Kabupaten Karo/Agriculture, and Estates Service of Karo Regency

Lanjutan Tabel/Continued Table 5.2.1

Kecamatan/ Sub District	Kakao Cocoa		Tebu Sugar cane	
	2017	2018	2017	2018
(1)	(2)	(3)	(4)	(5)
010 Mardinding	0,45	0,45	0	0
020 Laubaleng	0,53	0,53	0	0
030 Tigabinanga	1,03	1,02	0	0
040 Juhar	1,16	1,16	0	0
050 Munte	0,80	0,43	0	0
060 Kutabuluh	0,14	0,14	0	0
070 Payung	0,18	0,18	0	0
071 Tiganderket	0,30	0,30	0	0
080 Simpang Empat	0,02	0,02	0	0
081 Naman Teran	0	0	0	0
082 Merdeka	0	0	0	0
090 Kabanjahe	0	0	0	0
100 Berastagi	0	0	0	0
110 Tigapanah	0	0	0	0
111 Dolat Rayat	0	0	0	0
120 Merek	0	0	0	0
130 Barusjahe	0	0	0	0
Karo	4,61	4,23	0	0

Sumber/Source : Dinas Pertanian Kabupaten Karo/Agriculture, and Estates Service of Karo Regency

Lanjutan Tabel/Continued Table 5.2.1

Kecamatan/ Sub District	Teh Tea		Tembakau Tobacco	
	2017	2018	2017	2018
(1)	(2)	(3)	(4)	(5)
010 Mardinding	0	0	0	0
020 Laubaleng	0	0	0	0
030 Tigabinanga	0	0	0	0
040 Juhar	0	0	0,02	0,08
050 Munte	0	0	0,11	0,10
060 Kutabuluh	0	0	0	0
070 Payung	0	0	0,12	0,13
071 Tiganderket	0	0	0,11	0,12
080 Simpang Empat	0	0	0,04	0,05
081 Naman Teran	0	0	0	0
082 Merdeka	0	0	0	0
090 Kabanjahe	0	0	0,01	0,01
100 Berastagi	0	0	0	0
110 Tigapanah	0	0	0,08	0,08
111 Dolat Rayat	0	0	0	0
120 Merek	0	0	0	0
130 Barusjahe	0	0	0	0
Karo	0	0	0,49	0,57

Sumber/Source : Dinas Pertanian Kabupaten Karo/Agriculture, and Estates Service of Karo Regency

Lanjutan Tabel/Continued Table 5.2.2

Kecamatan/ Sub District	Karet Rubber		Kopi Coffee	
	2017	2018	2017	2018
(1)	(2)	(3)	(4)	(5)
010 Mardinding	0,07	0,07	0,12	0,12
020 Laubaleng	0	0	0	0
030 Tigabinanga	0	0	0,00	0,02
040 Juhar	0	0	0,21	0,21
050 Munte	0	0	0,36	0,79
060 Kutabuluh	0	0	0,36	0,36
070 Payung	0	0	0,68	0,88
071 Tiganderket	0	0	0,10	0,12
080 Simpang Empat	0	0	0,70	0,93
081 Naman Teran	0	0	0,80	0,80
082 Merdeka	0	0	0,14	0,16
090 Kabanjahe	0	0	0,12	0,13
100 Berastagi	0	0	0,08	0,11
110 Tigapanah	0	0	0,90	3,41
111 Dolat Rayat	0	0	0,20	0,22
120 Merek	0	0	0,82	0,95
130 Barusjahe	0	0	3,21	4,07
Karo	0,07	0,07	8,80	13,28

Sumber/Source : Dinas Pertanian Kabupaten Karo/Agriculture, and Estates Service of Karo Regency

Lanjutan Tabel/Continued Table 5.2.2

Kecamatan/ Sub District	Kakao <i>Cocoa</i>		Tebu <i>Sugar cane</i>	
	2017	2018	2017	2018
(1)	(2)	(3)	(4)	(5)
010 Mardingding	0,45	0,46	0	0
020 Laubaleng	0,55	0,56	0	0
030 Tigabinanga	0,64	0,75	0	0
040 Juhar	0,78	0,78	0	0
050 Munte	0,65	0,41	0	0
060 Kutabuluh	0,08	0,08	0	0
070 Payung	0,11	0,11	0	0
071 Tiganderket	0,03	0,03	0	0
080 Simpang Empat	0,01	0,01	0	0
081 Naman Teran	0	0	0	0
082 Merdeka	0	0	0	0
090 Kabanjahe	0	0	0	0
100 Berastagi	0	0	0	0
110 Tigapanah	0	0	0	0
111 Dolat Rayat	0	0	0	0
120 Merek	0	0	0	0
130 Barusjahe	0	0	0	0
Karo	3,31	3,19	0	0

Sumber/Source : Dinas Pertanian Kabupaten Karo/Agriculture, and Estates Service of Karo Regency

Lanjutan Tabel/Continued Table 5.2.2

Kecamatan/ Sub District	Teh Tea		Tembakau Tobacco	
	2017	2018	2017	2018
(1)	(2)	(3)	(4)	(5)
010 Mardinding	0	0	0	0,00
020 Laubaleng	0	0	0	0
030 Tigabinanga	0	0	0	0
040 Juhar	0	0	0,01	0,00
050 Munte	0	0	0,04	0
060 Kutabuluh	0	0	0	0
070 Payung	0	0	0,09	0,00
071 Tiganderket	0	0	0,03	0
080 Simpang Empat	0	0	0,03	0,00
081 Naman Teran	0	0	0	0
082 Merdeka	0	0	0	0
090 Kabanjahe	0	0	0	0
100 Berastagi	0	0	0	0
110 Tigapanah	0	0	0,08	0
111 Dolat Rayat	0	0	0	0
120 Merek	0	0	0	0
130 Barusjahe	0	0	0	0,00
Karo	0	0	0,28	0,01

Sumber/Source : Dinas Pertanian Kabupaten Karo/Agriculture, and Estates Service of Karo Regency

Tabel : 5.3.1
Table

Luas lahan Sawah Menurut Kecamatan (Ha)
Wet Rice Field Area by Sub District (Ha)
2018

Kecamatan/ Sub District	Lahan Sawah					Jumlah
	Ditanami Padi			Tidak ditanami Padi		
	1 X	2 X	≥ 3X	Ditanami Tanaman Lainnya	Tidak Ditanami apapun	
(1)	(2)	(3)	(4)	(5)	(6)	(7)
010 Mardinding	0.0	2 362	0.0	0.0	0.0	2 362
020 Laubaleng	0.0	2 785	0.0	0.0	0.0	2 785
030 Tigabinanga	40.0	230.0	0.0	0.0	0.0	270.0
040 Juhar	165.0	1 465	0.0	0.0	0.0	1 630
050 Munte	75.0	840.0	0.0	480.0	0.0	1 395
060 Kutabuluh	10.0	10.0	0.0	0.0	0.0	20.0
070 Payung	599.0	0.0	0.0	0.0	0.0	599.0
071 Tiganderket	25.0	0.0	0.0	323.0	0.0	348.0
080 Simpang Empat	0.0	0.0	0.0	0.0	0.0	0.0
081 Naman Teran	0.0	0.0	0.0	0.0	0.0	0.0
082 Merdeka	1.0	0.0	0.0	0.0	0.0	1.0
090 Kabanjahe	0.0	0.0	0.0	0.0	0.0	0.0
100 Berastagi	4.0	0.0	0.0	173.0	0.0	177.0
110 Tigapanah	0.0	15.0	0.0	0.0	0.0	15.0
111 Dolat Rayat	0.0	0.0	0.0	0.0	0.0	0.0
120 Merek	29.0	0.0	0.0	0.0	0.0	29.0
130 Barusjahe	552.0	40.0	0.0	0.0	0.0	592.0
Karo	1 500	7 747	0	976	0	10 223

Sumber/Source: Dinas Pertanian Kabupaten Karo/Agriculture, and Estates Service of Karo Regency

Tabel : 5.3.2
Table

Luas lahan Sawah Irigasi Menurut Kecamatan (Ha)
Wet Rice Field Area With Irrigation by Sub District (Ha)
2018

Kecamatan/ Sub District	Sawah Irigasi					Jumlah
	Ditanami Padi			Tidak ditanami Padi		
	1 X	2 X	≥ 3X	Ditanami Tanaman Lainnya	Tidak Ditanami apapun	
(1)	(2)	(3)	(4)	(5)	(6)	(7)
010 Mardinding	0.0	2 162	0.0	0.0	0.0	2 162
020 Laubaleng	0.0	2 785	0.0	0.0	0.0	2 785
030 Tigabinanga	0.0	230.0	0.0	0.0	0.0	230.0
040 Juhar	145.0	1 465	0.0	0.0	0.0	1 610
050 Munte	75.0	840.0	0.0	480.0	0.0	1 395
060 Kutabuluh	10.0	10.0	0.0	0.0	0.0	20
070 Payung	589.0	0.0	0.0	0.0	0.0	589.0
071 Tiganderket	25.0	0.0	0.0	323.0	0.0	348.0
080 Simpang Empat	0.0	0.0	0.0	0.0	0.0	0.0
081 Naman Teran	0.0	0.0	0.0	0.0	0.0	0.0
082 Merdeka	1.0	0.0	0.0	0.0	0.0	1.0
090 Kabanjahe	0.0	0.0	0.0	0.0	0.0	0.0
100 Berastagi	4.0	0.0	0.0	173.0	0.0	177.0
110 Tigapanah	0.0	15.0	0.0	0.0	0.0	15.0
111 Dolat Rayat	0.0	0.0	0.0	0.0	0.0	0.0
120 Merek	29.0	0.0	0.0	0.0	0.0	29.0
130 Barusjahe	552.0	40.0	0.0	0.0	0.0	592.0
Karo	1 430	7 547	0	976	0	9 953

Sumber/Source: Dinas Pertanian Kabupaten Karo/Agriculture, and Estates Service of Karo Regency

Tabel : 5.3.3
Table

Luas lahan Sawah Non Irigasi Menurut Kecamatan (Ha)
Wet Rice Field Area Without Irrigation by Sub District (Ha)
2018

Kecamatan/ Sub District	Sawah Tadah Hujan					Jumlah
	Ditanami Padi			Tidak ditanami Padi		
	1 X	2 X	≥ 3X	Ditanami Tanaman Lainnya	Tidak Ditanami apapun	
(1)	(2)	(3)	(4)	(5)	(6)	(7)
010 Mardinding	0.0	200.0	0.0	0.0	0.0	200.0
020 Laubaleng	0.0	0.0	0.0	0.0	0.0	0.0
030 Tigabinanga	40.0	0.0	0.0	0.0	0.0	40.0
040 Juhar	20.0	0.0	0.0	0.0	0.0	20.0
050 Munte	0.0	0.0	0.0	0.0	0.0	0.0
060 Kutabuluh	0.0	0.0	0.0	0.0	0.0	0.0
070 Payung	10.0	0.0	0.0	0.0	0.0	10.0
071 Tiganderket	0.0	0.0	0.0	0.0	0.0	0.0
080 Simpang Empat	0.0	0.0	0.0	0.0	0.0	0.0
081 Naman Teran	0.0	0.0	0.0	0.0	0.0	0.0
082 Merdeka	0.0	0.0	0.0	0.0	0.0	0.0
090 Kabanjahe	0.0	0.0	0.0	0.0	0.0	0.0
100 Berastagi	0.0	0.0	0.0	0.0	0.0	0.0
110 Tigapanah	0.0	0.0	0.0	0.0	0.0	0.0
111 Dolat Rayat	0.0	0.0	0.0	0.0	0.0	0.0
120 Merek	0.0	0.0	0.0	0.0	0.0	0.0
130 Barusjahe	0.0	0.0	0.0	0.0	0.0	0.0
Karo	70	200	0	0	0	270

Sumber/Source: Dinas Pertanian Kabupaten Karo/Agriculture, and Estates Service of Karo Regency

Tabel : 5.3.4
Table

Luas lahan Kering Menurut Kecamatan (Ha)
Dry Land Area by Sub District (Ha)
2018

Kecamatan/ Sub District	Tegal/ Kebun Pekarangan/ Yard	Ladang/ Huma/ Field	Perkebunan/ Estate
(1)	(2)	(3)	(4)
010 Mardingding	4 647	129,0	1 500
020 Laubaleng	4 357	0.0	1 325
030 Tigabinanga	12 483	6.0	1 640
040 Juhar	14 932	0.0	1 428
050 Munte	10 819	0.0	0.0
060 Kutabuluh	10 192	0.0	0.0
070 Payung	1 749	20.0	0.0
071 Tiganderket	4 563	36.0	1 200
080 Simpang Empat	7 648	0.0	1 097
081 Naman Teran	3 990	10.0	272.0
082 Merdeka	2 346	5.0	227.0
090 Kabanjahe	2 210	0.0	0.0
100 Berastagi	1 730	0.0	119.0
110 Tigapanah	15 812	0.0	1 210
111 Dolat Rayat	2 748	0.0	0.0
120 Merek	4 918	0.0	0.0
130 Barusjahe	6 245	0.0	637.0
Karo	111 389	206	10 655

Sumber/Source: Dinas Pertanian Kabupaten Karo/Agriculture, and Estates Service of Karo Regency

Lanjutan Tabel/*Continued* 5.3.4

Kecamatan/ <i>Sub District</i>		Ditanami Pohon/ Hutan Rakyat	Penggembalaan/ Padang Rumput/ <i>Grassland</i>	Sementara tidak Diusahakan
(1)		(5)	(6)	(7)
010	Mardingding	0.0	0.0	0.0
020	Laubaleng	0.0	1 500	0.0
030	Tigabinanga	398.0	20.0	44.0
040	Juhar	850.0	0.0	72.0
050	Munte	0.0	0.0	50.0
060	Kutabuluh	120.0	125.0	118.0
070	Payung	80.0	15.0	607.0
071	Tiganderket	235.0	15.0	112.0
080	Simpang Empat	96.0	0.0	0.0
081	Naman Teran	720.0	100.0	348.0
082	Merdeka	5.0	0.0	2.0
090	Kabanjahe	0.0	0.0	0.0
100	Berastagi	100.0	0.0	0.0
110	Tigapanah	180.0	0.0	525.0
111	Dolat Rayat	0.0	0.0	0.0
120	Merek	302.0	0.0	132.0
130	Barusjahe	1 666	0.0	335.0
Karo		4 752	1 775	2 345

Sumber/
Source: Dinas Pertanian Kabupaten Karo/Agriculture, and Estates Service of Karo Regency

	Kecamatan/ Sub District	Lain-Lain/ Other	Jumlah Lahan Pertanian Bukan Sawah	Lahan Bukan Pertanian
	(1)	(8)	(9)	(10)
010	Mardingding	0.0	23 698.0	651.0
020	Laubaleng	0.0	22 325.0	150.0
030	Tigabinanga	7.0	15 320.0	448.0
040	Juhar	20.0	19 802.0	424.0
050	Munte	45.0	10 919.0	250.0
060	Kutabuluh	0.0	19 255.0	295.0
070	Payung	24.0	2 569.0	1 556.0
071	Tiganderket	22.0	6 183.0	2 145.0
080	Simpang Empat	79.0	9 171.0	177.0
081	Naman Teran	282.0	8 322.0	460.0
082	Merdeka	75.0	4 260.0	156.0
090	Kabanjahe	160.0	2 373.0	2 092.0
100	Berastagi	17.0	2 129.0	744.0
110	Tigapanah	602.0	18 329.0	340.0
111	Dolat Rayat	5.0	2 818.0	407.0
120	Merek	0.0	12 192.0	330.0
130	Barusjahe	90.0	11 914.0	298.0
	Karo	1 428	191 579	10 923

Sumber/Source: Dinas Pertanian Kabupaten Karo/Agriculture, and Estates Service of Karo Regency

Tabel : 5.3.5 Target dan Realisasi Intensifikasi Padi Sawah dan Padi ladang (Ha)
Table Target and Realization Cultivated Area Dry land Paddy and Wet Land Paddy (Ha)
2018

Kecamatan/ Sub District	Intensifikasi Padi Sawah/ Dry land Paddy		Intensifikasi Padi Ladang/ Wet Land Paddy			
	Insus		Insus		Inmum	
	Target	Realisasi	Target	Realisasi	Target	Realisasi
(1)	(2)	(3)	(4)	(5)	(6)	(7)
010 Mardinding	6 561	6 280	0	0	571	691
020 Laubaleng	7 280	6 371	0	0	492	553
030 Tigabinanga	525	175	0	0	718	445
040 Juhar	5 625	4 091	0	0	350	247
050 Munte	2 552	2 335	0	0	425	645
060 Kutabuluh	70	15	0	0	950	1 130
070 Payung	1 279	860	0	0	666	478
071 Tiganderket	27	17	0	0	667	1 008
080 Simpang Empat	-	-	0	0	1 101	743
081 Naman Teran	-	-	0	0	282	134
082 Merdeka	4	-	0	0	5	1
090 Kabanjahe	-	-	0	0	625	465
100 Berastagi	10	-	0	0	10	4
110 Tigapanah	-	24	0	0	1 642	1 748
111 Dolat Rayat	-	-	0	0	105	95
120 Merek	63	35	0	0	866	956
130 Barusjahe	1 156	777	0	0	1 450	1 750
Karo	25 152	20 980	0	0	10 925	11 093

Sumber/Source: Dinas Pertanian Kabupaten Karo/Agriculture, and Estates Service of Karo Regency

Tabel : 5.3.6 Luas Penggunaan Lahan kering dan Lahan Sawah Menurut Kecamatan (Ha)
 Table Dry land Area and Wet Land Area are Cultivated (Ha)
 2018

Kecamatan/ Sub District	Lahan Sawah/ Dry land Area	Jumlah Lahan Pertanian Bukan Sawah	Lahan Bukan Pertanian	Luas Lahan Seluruhnya/ Total Area (Ha)
(1)	(2)	(3)	(4)	(5)
010 Mardingding	2 362.0	23 698.0	651.0	26 711.0
020 Laubaleng	2 785.0	22 325.0	150.0	25 260.0
030 Tigabinanga	270.0	15 320.0	448.0	16 038.0
040 Juhar	1 630.0	19 802.0	424.0	21 856.0
050 Munte	1 395.0	10 919.0	250.0	12 564.0
060 Kutabuluh	20.0	19 255.0	295.0	19 570.0
070 Payung	599.0	2 569.0	1 556.0	4 724.0
071 Tiganderket	348.0	6 183.0	2 145.0	8 676.0
080 Simpang Empat	0.0	9 171.0	177.0	9 348.0
081 Naman Teran	0.0	8 322.0	460.0	8 782.0
082 Merdeka	1.0	4 260.0	156.0	4 417.0
090 Kabanjahe	0.0	2 373.0	2 092.0	4 465.0
100 Berastagi	177.0	2 129.0	744.0	3 050.0
110 Tigapanah	15.0	18 329.0	340.0	18 684.0
111 Dolat Rayat	0.0	2 818.0	407.0	3 225.0
120 Merek	29.0	12 192.0	330.0	12 551.0
130 Barusjahe	592.0	11 914.0	298.0	12 804.0
Karo	10 223	191 579	10 923	212 725

Sumber/Source: Dinas Pertanian Kabupaten Karo/Agriculture, and Estates Service of Karo Regency

Tabel : 5.3.7 Luas Panen, Produksi, dan Rata-rata Produktivitas Padi Sawah Menurut Kecamatan
Harvested Area, Production, and Yield Rate of Wet Land Paddy by Sub District
 2018

Kecamatan/ Sub District	Luas Panen Harvested Area (Ha)	Produksi Production (Ton)	Produktivitas (Kw/Ha)
(1)	(2)	(3)	(4)
010 Mardingding	6 151	36 691	59.65
020 Laubaleng	6 741	39 126	58.04
030 Tigabinanga	107	608	56.59
040 Juhar	4 485	26 380	58.82
050 Munte	2 605	15 550	59.70
060 Kutabuluh	19	120	62.01
070 Payung	763	4 715	61.83
071 Tiganderket	16	102	62.06
080 Simpang Empat	-	-	-
081 Naman Teran	-	-	-
082 Merdeka	-	-	-
090 Kabanjahe	-	-	-
100 Berastagi	4	20	50.45
110 Tigapanah	15	90	62
111 Dolat Rayat	-	-	-
120 Merek	56	319	56.70
130 Barusjahe	798	4 814	60.31
Karo	21 760	128 532	59.07

Sumber/Source: Dinas Pertanian Kabupaten Karo/Agriculture, and Estates Service of Karo Regency

Tabel : 5.3.8 Luas Panen, Produksi, dan Rata-rata Produktivitas Padi Ladang Menurut Kecamatan
 Table *Harvested Area, Production, and Yield Rate of Dry Land Paddy by Sub District 2018*

Kecamatan/ Sub District	Luas Panen Harvested Area (Ha)	Produksi Production (Ton)	Produktivitas (Kw/Ha)
(1)	(2)	(3)	(4)
010 Mardinding	483	1 759	36.42
020 Laubaleng	450	1 639	36.42
030 Tigabinanga	441	1 606	36.42
040 Juhar	325	1 184	36.42
050 Munte	484	1,763	36.42
060 Kutabuluh	915	3 333	36.42
070 Payung	401	1 461	36.42
071 Tiganderket	629	2 288	36.38
080 Simpang Empat	743	2 706	36.42
081 Naman Teran	86	313	36.42
082 Merdeka	-	-	-
090 Kabanjahe	379	1 308	36.42
100 Berastagi	3	11	36.42
110 Tigapanah	1 545	5 627	36.42
111 Dolat Rayat	95	346	36.42
120 Merek	475	1 730	36.42
130 Barusjahe	1 405	5 117	36.42
Karo	8 859	32 263	36.42

Sumber/Source: Dinas Pertanian Kabupaten Karo/Agriculture, and Estates Service of Karo Regency

Tabel : 5.3.9 Luas Panen, Produksi, dan Rata-rata Produktivitas Padi Ladang dan Padi Sawah Menurut Kecamatan
Harvested Area, Production, and Yield Rate of Dry Land Paddy and Wet Land Paddy by Sub District
 2018

Kecamatan/ Sub District	Luas Panen Harvested Area (Ha)	Produksi Production (Ton)	Produktivitas (Kw/Ha)
(1)	(2)	(3)	(4)
010 Mardingding	6 634	38 450	57.96
020 Laubaleng	7 191	40 765	56.69
030 Tigabinanga	548	2 214	40.37
040 Juhar	4 810	27 563	57.31
050 Munte	3 089	17 313	56.05
060 Kutabuluh	934	3 452	36.95
070 Payung	1 164	6 176	53.07
071 Tiganderket	645	2 390	37.03
080 Simpang Empat	743	2 706	36.42
081 Naman Teran	86	313	36.42
082 Merdeka	-	-	-
090 Kabanjahe	379	1 380	36.42
100 Berastagi	7	31	44.35
110 Tigapanah	1 560	5 717	36.66
111 Dolat Rayat	95	346	36.42
120 Merek	531	2 049	38.57
130 Barusjahe	2 203	9 931	45.08
Karo	30 619	160 796	52.51

Sumber/Source: Dinas Pertanian Kabupaten Karo/Agriculture, and Estates Service of Karo Regency

Tabel : 5.3.10 Luas Panen, Produksi, dan Rata-rata Produktivitas Jagung dan Kedelai Menurut Kecamatan
 Harvested Area, Production, and Yield Rate of Maizena and Soya bean by Sub District
 2018

Kecamatan/ Sub District	Jagung / Maizena			Kedelai / Soya bean		
	Luas Panen Harvested Area (Ha)	Produksi Production (Ton)	Produk Otitivas (Kw/Ha)	Luas Panen Harvested Area (Ha)	Produksi Production (Ton)	Produk Otitivas (Kw/Ha)
(1)	(2)	(3)	(4)	(5)	(6)	(7)
010 Mardinding	15 726	94 782	60.27	384	208	5.42
020 Laubaleng	14 785	88 821	60.08	-	-	-
030 Tigabinanga	22 697	135 289	59.61	-	-	-
040 Juhar	7 955	47 690	59.95	-	-	-
050 Munte	9 062	54 799	60.47	-	-	-
060 Kutabuluh	10 357	61 928	59.79	-	-	-
070 Payung	1 051	6 329	60.22	-	-	-
071 Tiganderket	3 922	23 715	60.47	-	-	-
080 Simpang Empat	1 267	7 646	60.34	-	-	-
081 Naman Teran	69	411	59.52	-	-	-
082 Merdeka	-	-	-	-	-	-
090 Kabanjahe	729	4 381	60.09	-	-	-
100 Berastagi	9	53	59.08	-	-	-
110 Tigapanah	1 837	10 911	59.39	-	-	-
111 Dolat Rayat	292	1 759	60.23	2	1	7.20
120 Merek	904	5 515	61.01	-	-	-
130 Barusjahe	1 338	7 836	58.56	-	-	-
Karo	92 000	551 864	59.99	386	210	5.43

Sumber/Source: Dinas Pertanian Kabupaten Karo/Agriculture, and Estates Service of Karo Regency

Tabel : 5.3.11 Luas Lahan Panen, Produksi, dan Rata-rata Produktivitas Kacang Tanah dan Kacang Hijau Menurut Kecamatan
Harvested Area, Production, and Yield Rate of Peanut and Mung bean by Sub District
 2018

Kecamatan/ Sub District	Kacang Tanah / Peanut			Kacang Hijau / Mung bean		
	Luas Panen Harvested Area (Ha)	Produksi Production (Ton)	Produkti vitas (Kw/Ha)	Luas Panen Harvested Area (Ha)	Produksi Production (Ton)	Produk Otitivitas (Kw/Ha)
(1)	(2)	(3)	(4)	(5)	(6)	(7)
010 Mardinding	-	-	-	-	-	-
020 Laubaleng	-	-	-	-	-	-
030 Tigabinanga	-	-	-	-	-	-
040 Juhar	-	-	-	-	-	-
050 Munte	-	-	-	-	-	-
060 Kutabuluh	-	-	-	-	-	-
070 Payung	-	-	-	-	-	-
071 Tiganderket	13	15	11.38	-	-	-
080 Simpang Empat	16	19	12.03	-	-	-
081 Naman Teran	-	-	-	-	-	-
082 Merdeka	-	-	-	-	-	-
090 Kabanjahe	-	-	-	-	-	-
100 Berastagi	-	-	-	-	-	-
110 Tigapanah	-	-	-	-	-	-
111 Dolat Rayat	-	-	-	-	-	-
120 Merek	-	-	-	-	-	-
130 Barusjahe	-	-	-	-	-	-
Karo	29	35	11.94	-	-	-

Sumber/Source: Dinas Pertanian Kabupaten Karo/Agriculture, and Estates Service of Karo Regency

Tabel : 5.3.12 Luas Lahan Panen, Produksi, dan Rata-rata Produktivitas Ketela Pohon dan Ketela Rambat Menurut Kecamatan (Kw/Ha)
 Harvested Area, Production, and Yield Rate of Cassava and Sweet Potato by Sub District (Kw/Ha)
 2018

Kecamatan/ Sub District	Ketela Pohon / Cassava			Ketela Rambat / Sweet Potato		
	Luas Panen Harvested Area (Ha)	Produksi Production (Ton)	Produkt ivitas (Kw/Ha)	Luas Panen Harvested Area (Ha)	Produk si Produc- tion (Ton)	Produk Otitivas (Kw/Ha)
(1)	(2)	(3)	(4)	(5)	(6)	(7)
010 Mardinding	-	-	-	-	-	-
020 Laubaleng	-	-	-	-	-	-
030 Tigabinanga	-	-	-	-	-	-
040 Juhar	-	-	-	-	-	-
050 Munte	-	-	-	-	-	-
060 Kutabuluh	-	-	-	-	-	-
070 Payung	-	-	-	-	-	-
071 Tiganderket	-	-	-	4	90	225.20
080 Simpang Empat	-	-	-	105	2 016	191.98
081 Naman Teran	-	-	-	9	177	196.35
082 Merdeka	-	-	-	2	36	181.33
090 Kabanjahe	-	-	-	62	1 229	198.21
100 Berastagi	-	-	-	-	-	-
110 Tigapanah	3	96	319.47	8	146	182.66
111 Dolat Rayat	-	-	-	27	530	196.28
120 Merek	-	-	-	172	3 360	195.33
130 Barusjahe	-	-	-	34	638	187.53
Karo	3	96	319.47	423	8 221	194.35

Sumber/Source: Dinas Pertanian Kabupaten Karo/Agriculture, and Estates Service of Karo Regency

Tabel : 5.3.13
Table

Realisasi Intensifikasi Tanaman Palawija (Ha)
Cultivated Area of Food Crops By Kind of Plant and Sub District (Ha)
2018

Kecamatan/ Sub District	Jagung/ maizena	Kacang Tanah/ Peanut	Kacang Kedele/ Soyabean	Kacang Hijau/ Mungbean
(1)	(2)	(3)	(4)	(5)
010 Mardinding	15 104	-	413	-
020 Laubaleng	15 689	-	-	-
030 Tigabinanga	22 639	-	-	-
040 Juhar	7 880	-	-	-
050 Munte	11 676	-	-	-
060 Kutabuluh	7 884	-	227	-
070 Payung	907	-	100	-
071 Tiganderket	5 696	16	-	-
080 Simpang Empat	1 380	15	-	-
081 Naman Teran	32	-	-	-
082 Merdeka	298	-	-	-
090 Kabanjahe	817	-	-	-
100 Berastagi	97	-	-	-
110 Tigapanah	1 863	-	4	-
111 Dolat Rayat	400	-	15	-
120 Merek	900	-	-	-
130 Barusjahe	964	-	-	-
Karo	94 226	31	759	-

Sumber/Source: Dinas Pertanian Kabupaten Karo/Agriculture, and Estates Service of Karo Regency

Tabel : 5.4.1
Table

Populasi Ternak Menurut Kecamatan (Ekor)
Livestock Population by Sub District and Kind of Livestock (Tail)
2018

Kecamatan/ Sub District	Jenis Ternak/Kind of Livestock						
	Sapi Potong Cow	Sapi Perah Milked Cow	Kerbau Buffalo	Kuda Horse	Kam- bing& Domba	Babi/ Pig	Kelinci
(1)	(2)	(3)	(4)	(5)	(6)	(7)	(8)
010 Mardinding	806	0	162	0	864	841	0
020 Laubaleng	1 146	0	112	0	1 872	1 926	0
030 Tigabinanga	984	0	98	0	681	1 328	0
040 Juhar	823	0	213	0	1 812	2 642	0
050 Munte	1 198	0	156	0	893	2 843	0
060 Kutabuluh	802	00	15	0	189	376	0
070 Payung	406	0	12	0	251	486	0
071 Tiganderket	794	0	82	0	575	688	0
080 Simpang Empat	645	00	16	0	1 314	1 420	162
081 Naman Teran	38	0	8	0	65	124	0
082 Merdeka	32	0	13	50	84	187	421
090 Kabanjahe	557	0	41	0	253	4 840	187
100 Berastagi	628	257	32	242	328	423	425
110 Tigapanah	1 298	15	87	15	864	4 128	174
111 Dolat Rayat	167	0	0	0	76	268	196
120 Merek	485	500	181	25	162	11 865	39
130 Barusjahe	440	0	170	0	2 904	2 408	45
Karo	11 249	772	1 398	332	13 187	36 793	1 649

Sumber/Source: Dinas Pertanian Kabupaten Karo/Agriculture, and Estates Service of Karo Regency

Tabel : 5.4.2
Table

Populasi Unggas Menurut Kecamatan (Ekor)/
Poultry Population by Sub District (Tail)
2018

Kecamatan/ Sub District	Jenis Unggas/Kind of		
	Ayam Kampung/ Chicken/	Itik	Itik Manila
(1)	(2)	(3)	(4)
010 Mardinding	12 312	1 321	39
020 Laubaleng	18 543	2 147	276
030 Tigabinanga	42 147	2 543	654
040 Juhar	79 155	3 896	2 492
050 Munte	63 753	1 231	245
060 Kutabuluh	3 531	129	42
070 Payung	16 214	643	83
071 Tiganderket	13 245	2 187	329
080 Simpang Empat	13 754	376	56
081 Naman Teran	2,312	231	41
082 Merdeka	2 564	5 284	65
090 Kabanjahe	27 638	685	126
100 Berastagi	3 063	186	127
110 Tigapanah	67 322	2 135	172
111 Dolat Rayat	4 168	124	52
120 Merek	15 876	236	67
130 Barusjahe	33 980	1 565	53
Karo	419 397	24 919	4 919

Sumber/Source: Dinas Pertanian Kabupaten Karo/Agriculture, and Estates Service of Karo Regency

Tabel : 5.4.3
Table

Jenis Penyakit Ternak yang Didiagnosis Secara Klinis Patologis Anatomis/Laboratoris dan Jumlah Kasus di Kabupaten Karo
Kind of Livestock Disease and Total Case that Diagnose by Karo Livestock Sub Service Laboratory (Tail)
2018

Jenis Penyakit/ Disease	Ternak yang diserang/ Kind of Livestock Who infected	Jumlah Kasus/ Total Case
(1)	(2)	(3)
1 Sallmonellosis	Unggas, Babi /Fowl, Pig	0
2 Collibacillosis	Unggas, Babi/Fowl, Pig	0
3 Pneumonia	Babi/Pig	0
4 Stereptococosis	Babi/Pig	0
5 ND	Unggas/Fowl	210
6 Hog Cholera	Babi/Pig	37
7 T G E	Babi/Pig	0
8 Rabies	Anjing, Kucing/Dog, Cat	0
9 Orf	Kambing/Goat	32
10 Distemper	Anjing, Kucing, Sapi/Dog, Cat, Cow	16
11 Parvo Virus	Anjing, Kucing/Dog, Cat	137
12 CRD	Unggas/Fowl	45
13 Scabies	Babi, Kambing, Anjing /Pig, Goat, Dog	91
14 Myasis	Babi / Pig	7
15 Demadecosis	Anjing, Kucing/Dog, Cat	2
16 Trypanosomiasis	Sapi, Kerbau/ Cow, Bufallow	0
17 Piroplasmosis		0
18 Coccidiosis	Babi,Unggas / Pig, Fowl	0
19 Leucocytoozon	Unggas / Fowl	0

Sumber/Source: Dinas Pertanian Kabupaten Karo/Agriculture, and Estates Service of Karo Regency

Lanjutan Tabel/Continued 5.4.3

	Jenis Penyakit/ <i>Disease</i>	Ternak yang diserang/ <i>Kind of Livestock Who infected</i>	Jumlah Kasus/ <i>Total Case</i>
	(1)	(2)	(3)
20	Hypocalsemia/ <i>Milk Fever</i>	Sapi / Cow	12
21	Tympani/	Ruminansia / <i>Ruminant</i>	73
22	Keracunan/ <i>contamination</i>	Babi / <i>Pig</i>	0
23	SE	Sapi, Kerbau/ <i>Cow</i>	0
24	Helminthyasis	Unggas, Babi, Kuda, Ruminansia/ <i>Fowl, Pig, Horse, Ruminant</i>	327
25	PRRS	Babi/ <i>Pig</i>	0
26	Mastitis	Sapi, Babi/ <i>Cow, Pig</i>	5
27	Retensio Secundinae	Sapi/ <i>Cow</i>	11
28	Endomentritis	Sapi, Babi/ <i>Cow, Pig</i>	4
29	AI	Unggas/ <i>Fowl</i>	0
30	Pink Eye	Kambing/ <i>Goat</i>	39
31	BEF	Sapi/ <i>Cow</i>	14
32	Rhinotrakheitis	Sapi/ <i>Cow</i>	45
33	Infeksi Saluran Urinaria	Sapi, Anjing/ <i>Cow, Dog</i>	6
34	Prolapsus Uteri	Sapi/ <i>Cow</i>	14
35	Distokia	Sapi/ <i>Cow</i>	42
36	Hipofungsi Ovarium	Sapi/ <i>Cow</i>	22
37	Corpus Luteum Persisten	Sapi/ <i>Cow</i>	1
38	Abortus	Sapi/ <i>Kambing</i>	17
39	Silent Heat	Sapi	15
40	Anestrus	Sapi	54
Jumlah/ <i>Total Case</i>			1 278

Sumber/Source: Dinas Pertanian Kabupaten Karo/Agriculture, and Estates Service of Karo Regency

Tabel : 5.4.4 Banyaknya Ternak Sapi Yang Diinseminasi Kawin Suntik Dengan Frozen, Semen (Ekor)
 Number of Cow Who Had Inseminated by Sub District (Tail)
 2018

Kecamatan/ Sub District	Brahman	Simental	FH	Limosin	Aberdeen Angus	Kerbau	Jumlah/ Total
(1)	(2)	(3)	(4)	(5)	(6)	(7)	(8)
010 Mardinding	32	4	-	35	3	-	74
020 Laubaleng	12	-	-	8	-	-	20
030 Tigabinanga	32	48	-	102	32	-	214
040 Juhar	37	59	-	92	39	-	227
050 Munte	13	32	-	67	20	-	132
060 Kutabuluh	17	85	-	96	22	-	220
070 Payung	18	46	-	67	20	-	151
071 Tiganderket	58	116	-	146	33	-	353
080 Simpang Empat	16	44	-	76	18	2	156
081 Naman Teran	1	1	-	2	1	-	5
082 Merdeka	-	-	-	1	-	-	1
090 Kabanjahe	2	17	-	53	8	-	80
100 Berastagi	2	3	-	9	4	-	18
110 Tigapanah	24	56	-	148	21	3	252
111 Dolat Rayat	-	2	-	3	1	-	6
120 Merek	-	4	-	6	-	-	10
130 Barusjahe	-	4	-	10	-	-	14
Karo	264	521	0	921	222	5	1 933

Sumber/Source: Dinas Pertanian Kabupaten Karo/Agriculture, and Estates Service of Karo Regency

Tabel : 5.4.5
Table

Banyaknya Ternak Keluar Masuk Kabupaten Karo (Ekor)
Mutation of Livestock (Tail)
2018

Bulan/ Month	Keluar/Carry Out				Masuk/In			
	Sapi/ Cow	Kerbau/ Buffalo	Babi/ Pig	Kambing/ Goat/Sheep	Sapi/ Cow	Kerbau/ Buffalo	Babi/ Pig	Kambing/G oat/Sheep
(1)	(2)	(3)	(4)	(5)	(6)	(7)	(8)	(9)
1 Januari/ January	43	24	500	-	129	72	-	-
2 Pebruari/ February	50	24	500	-	150	84	-	-
3 Maret/ March	32	26	500	-	120	112	-	-
4 April/ April	36	23	500	-	108	69	-	-
5 Mei/ May	55	110	500	-	165	180	-	-
6 Juni/ June	62	85	500	-	186	196	-	-
7 Juli/ July	66	41	500	-	198	123	-	-
8 Agustus/ August	88	71	500	-	210	213	-	-
9 September/ September	74	40	500	-	180	120	-	-
10 Oktober/ October	30	27	500	-	90	81	-	-
11 Nopember/ November	31	41	500	-	93	123	-	-
12 Desember/ December	42	26	500	-	126	78	-	-
Karo	609	538	6 000	0	1 755	1 451	0	0

Sumber/Source: Dinas Pertanian Kabupaten Karo/Agriculture, and Estates Service of Karo Regency

Tabel : 5.4.6
Table

Banyaknya Ternak Yang Divaksin (Ekor)
Number of Livestock Who Have Gotten Vaccination (Tail)
2018

Bulan/ Month	Jenis Vaksin/Kind of Vaccine				
	S E	N D/ ND	Rabies/ Rabies	Hog Cholera/ Cholera	Flu Burung/ Avient Influenza
(1)	(2)	(3)	(4)	(5)	(6)
1 Januari/January	-	-	4	-	-
2 Pebruari/February	-	-	12	-	-
3 Maret/March	-	-	317	-	-
4 April/April	-	-	21	-	-
5 Mei/May	-	-	-	-	-
6 Juni/June	-	-	-	-	-
7 Juli/July	-	-	-	-	-
8 Agustus/August	-	-	11	-	-
9 September/September	-	-	9 713	-	-
10 Oktober/October	-	-	1 680	-	-
11 Nopember/November	-	-	41	-	-
12 Desember/December	-	-	2	-	-
Jumlah/Total	0	0	11 801	0	0

Sumber/Source: Dinas Pertanian Kabupaten Karo/Agriculture, and Estates Service of Karo Regency

Tabel : 5.4.7 Banyaknya Ternak Yang Dipotong Pada Rumah Potong Hewan dan Non RPH (Ekor)
Slaughtered Livestock In Slaughter House and Anreported Slaughtered Livestock in Slaughter House (Tail)
 2018

	Bulan/ Month	Sapi/ Cow	Kerbau/ Buffalo	Kambing/ Goat/Shee p	Babi/ Pig	Kuda/ Horse	Ayam/ Local Chicken	Anjing/ Dog
	(1)	(2)	(3)	(4)	(5)	(6)	(7)	(8)
1	Januari/ January	174	6	58	2 235	-	-	-
2	Pebruari/ February	163	3	54	2 180	-	-	-
3	Maret/ March	179	5	59	2 210	-	-	-
4	April/ April	185	6	58	2 218	-	-	-
5	Mei/ May	182	5	57	2 212	-	-	-
6	Juni/ June	214	4	66	2 215	-	-	-
7	Juli/ July	192	6	59	2 229	-	-	-
8	Agustus/ August	224	5	178	2 231	-	-	-
9	September/ September	189	4	56	2 224	-	-	-
10	Oktober/ October	194	5	58	2 227	-	-	-
11	Nopember/ November	182	4	57	2 223	-	-	-
12	Desember/ December	186	4	54	2 265	-	-	-
	Karo	2 264	57	814	26 669	0	0	0

Sumber/Source: Dinas Pertanian Kabupaten Karo/Agriculture, and Estates Service of Karo Regency

Tabel : 5.4.8 Banyaknya Ternak Yang Dipotong Pada Rumah Potong Hewan Menurut Jenis Ternak dan Kecamatan (Ekor)
Slaughtered Livestock In Slaughter Houseby Kind of Livestock and Sub District (Tail)
 2018

Kecamatan/ Sub District	Sapi/ Cow	Kerbau/ Buffalo	Kambing/ Goat/Sheep	Babi/ Pig	Kuda/ Horse	Ayam/ Local Chicken	Anjing/ Dog
(1)	(2)	(3)	(4)	(5)	(6)	(7)	(8)
010 Mardinding	-	-	-	-	-	-	-
020 Laubaleng	-	-	-	-	-	-	-
030 Tigabinanga	-	-	-	-	-	-	-
040 Juhar	-	-	-	-	-	-	-
050 Munte	-	-	-	-	-	-	-
060 Kutabuluh	-	-	-	-	-	-	-
070 Payung	-	-	-	-	-	-	-
071 Tiganderket	-	-	-	-	-	-	-
080 Simpang Empat	-	-	-	-	-	-	-
081 Naman Teran	-	-	-	-	-	-	-
082 Merdeka	-	-	-	-	-	-	-
090 Kabanjahe	1 518	57	-	1 796	-	-	-
100 Berastagi	540	-	-	-	-	-	-
110 Tigapanah	-	-	-	-	-	-	-
111 Dolat Rayat	-	-	-	-	-	-	-
120 Merek	-	-	-	-	-	-	-
130 Barusjahe	-	-	-	-	-	-	-
Karo	2 058	57	0	1 796	0	0	0

Sumber/Source: Dinas Pertanian Kabupaten Karo/Agriculture, and Estates Service of Karo Regency

Tabel : 5.4.9 Banyaknya Ternak Yang Dipotong di Luar Rumah Potong Hewan Menurut Jenis Ternak dan Kecamatan (Ekor)
Slaughtered Livestock Out of Slaughter House by Kind of Livestock and Sub District (Tail)
 2018

Kecamatan/ Sub District	Sapi/ Cow	Kerbau/ Buffalo	Kambing/ Goat/Sheep	Babi/ Pig	Kuda/ Horse	Ayam/ Local Chicken	Anjing/ Dog
(1)	(2)	(3)	(4)	(5)	(6)	(7)	(8)
010 Mardinding	18	0	4	624	0	24 745	
020 Laubaleng	21	0	4	725	0	26 900	
030 Tigabinanga	26	0	20	1 820	0	32 515	
040 Juhar	32	0	30	980	0	26 530	
050 Munte	20	0	13	1 095	0	32 245	
060 Kutabuluh	12	0	14	780	0	21 230	
070 Payung	8	0	16	570	0	19 745	
071 Tiganderket	16	0	32	914	0	31 246	
080 Simpang Empat	12	0	26	548	0	35 420	
081 Naman Teran	6	0	38	357	0	21 428	
082 Merdeka	2	0	9	385	0	20 630	
090 Kabanjahe	0	0	365	8 782	0	159 540	
100 Berastagi	540	0	180	3 986	0	82 408	
110 Tigapanah	16	0	23	2 145	0	62 325	
111 Dolat Rayat	4	0	8	402	0	12 435	
120 Merek	7	6	12	1 126	3	25 325	
130 Barusjahe	6	0	20	1 460	0	35 540	
Karo	746	6	814	26 699	3	670 207	

Sumber/Source: Dinas Pertanian Kabupaten Karo/Agriculture, and Estates Service of Karo Regency

Tabel : 5.5.1 Rumah Tangga Perikanan (RTP) Budidaya Menurut Jenis Tempat Pemeliharaan Ikan
 Number of Fish Culture's Household by Kind of Fish Culture 2016-2018

	Tempat Pemeliharaan/ Fish Culture	RTP/		
		2016	2017	2018
	(1)	(2)	(3)	(4)
1	Kolam/Fresh Water Pond	1 336	1 336	1 336
2	Usaha Pembenihan Rakyat/Private Germ	0	0	0
3	Sungai/River	0	0	0
4	Danau/Lake	40	35	15
5	Balai Benih Ikan/Public Germ	1	1	1
6	Mina /Ricecum fish	0	0	0
7	Cek Dam/Waduk/Dam/Reservoir	0	0	0

Sumber/Source: Dinas Perikanan Kabupaten Karo/Livestock Service of Karo Regency

Tabel : 5.5.2 Luas Areal Perikanan Menurut Jenis Tempat Pemeliharaan Ikan (Ha)
 Table The Fishery Area by Kind of Fish Culture (Ha)
 2016 -2018

Tempat Pemeliharaan/ Fish Culture	2016		2017		2018	
	Ha	Unit	Ha	Unit	Ha	Unit
(1)	(2)	(3)	(4)	(5)	(6)	(7)
1 Kolam/Fresh Water Pond	119,59	1 336	119,59	1 336	12,9	1 336
2 Usaha Pembenihan Rakyat/Private Germ	0	0	0	0	0	0
3 Sungai/River	0	0	0	0	0	0
4 Danau/Lake	1,59	35	0	0	0,56	15
5 Balai Benih Ikan/Public Germ	1,5	1	1,5	1	1,5	1
6 Mina Padi/Ricecum fish	0	0	0	0	0	0
7 Cek Dam/Waduk/Dam/Reservoir	0	0	0	0	0	0
Jumlah/Total	122,68	1 372	121,09	1 337	14,96	1 352

Sumber/Source: Dinas Perikanan Kabupaten Karo/Livestock Service of Karo Regency

Tabel : 5.5.4 Rumah Tangga Perikanan Tangkap (RTP) Menurut Jenis Tempat
Table Pemeliharaan Ikan
Number of Fish Culture's Household by Kind of Fish Culture
 2016–2018

Tempat Pemeliharaan/ <i>Fish Culture</i>	RTP		
	2016	2017	2018
(1)	(2)	(3)	(4)

1 Danau/Lake	40	35	65
--------------	----	----	----

Sumber/Source: Dinas Perikanan Kabupaten Karo/Livestock Service of Karo Regency

AGRICULTURE

Tabel : 5.5.5 Luas Areal Perikanan Tangkap Menurut Jenis Tempat Pemeliharaan Ikan (Ha)
 Table The Fishery Area by Kind of Fish Culture (Ha)
 2016 -2018

Tempat Pemeliharaan/ Fish Culture	2016		2017		2018	
	Ha	Unit	Ha	Unit	Ha	Unit
(1)	(2)	(3)	(4)	(5)	(6)	(7)
1 Danau/Lake	350	40	350	35	350	65
Jumlah/Total	350	40	350	35	350	65

Sumber/Source: Dinas Perikanan Kabupaten Karo/Livestock Service of Karo Regency

Tabel : 5.5.6 Produksi Perikanan Tangkap di Perairan Umum (Danau) Menurut Jenis Ikan/ *Production of Fish Capture at Publik Water by Species of Fish*
 2016– 2018

	Jenis Ikan/ <i>Fish</i>	Satuan/ <i>Unit</i>	Tahun/ <i>Year</i>		
			2016	2017	2018
	(1)	(2)	(3)	(7)	(8)
1	Mas	kg	8 530	7 380	1 100
2	Nila	kg	12 460	8 570	0
3	Mujair	kg	0	0	29 800
4	Udang Lain	kg	9 090	7 780	1 200
5	Lele	kg	0	0	740
6	Gabus	kg	0	0	3 600
Jumlah/ <i>Total</i>			30 080	23 730	34 600

Sumber/*Source*: Dinas Perikanan Kabupaten Karo/Livestock Service of Karo Regency

Tabel : 5.6.1
Table

Luas Hutan Menurut Peruntukannya Berdasarkan Surat Keputusan Menteri Kehutanan No: SK579/Menhut-II/2014 (Ha)
Forestry Area By Function (Ha)
2018

Jenis Hutan/ <i>Forestry Function</i>		Luas/Area (Ha)
(1)		(2)
1	Hutan Lindung/ <i>Protection Forestry</i>	63 092.00
2	Hutan Suaka Alam/ <i>Sanctuary Forestry</i>	23 860.12
3	Hutan Produksi Terbatas/ <i>Limit Production F</i>	9 223.96
4	Hutan Produksi/ <i>Production Forestry</i>	7 105.86
5	Hutan Inlijiving/Konservasi/ <i>Conservation Forestry</i>	0.00
Jumlah/ <i>Total</i> 2018		103 282.00
		2017 103 282,00
		2016 103 282,00

Sumber/*Source*: UPT KPH Wilayah XV Kabanjahe dan UPT Tahura Kabupaten Karo/*Forest Service of Karo Regency*

Tabel : 5.6.2
Table

Luas Reboisasi Berdasarkan Ranting Dinas Kehutan (Ha)
Reforestation Area By Branch office of Forestry
and Estates Service (Ha)
2017-2018

Ranting Dinas Kehutanan/ Branch Office	Tahun Anggaran/Year of Budgeting	
	2017	2018
(1)	(2)	(3)
1 <u>Merek</u> , meliputi : (Merek, Tiga Panah, Kabanjahe)	50	0
2 <u>Tongkoh</u> , meliputi : (Simpang Empat, Barus Jahe, Namanteran, Berastagi, Dolat Rayat, dan Merdeka)	0	0
3 <u>Lau Baleng</u> , meliputi : (Lau Baleng dan Mardingding)	0	0
4 <u>Tiga Binanga</u> , meliputi : (Tiga Binanga, Juhar, dan Munthe)	0	0
5 <u>Tiganderket</u> , meliputi : (Tiganderket, Payung, dan Kuta Buluh)	0	0
Jumlah/Total	50	0

Sumber/Source: UPT KPH Wilayah XV Kabanjahe dan UPT Tahura Kabupaten Karo/Forest Service of Karo Regency

Tabel : 5.6.3
Table

Perkembangan Produksi Hasil Hutan
Forestry Crop Production by Commodity
2010– 2018
(Ton)

Tahun/Year	Kayu Pertukangan/ Sawn Wood	Rotan/Rattan	Getah Tusam/ Tusam Sap
(1)	(2)	(3)	(4)
2010	1 088.59	0	188,49
2011	0	0	23 217.21
2012	1 099.86	0	371.94
2013	3 389.53	0	351.46
2014	2 108.21	0	798.62
2015	1 245.17	0	564.94
2016 *)	0	0	572
2017	0	0	1 152
2018	0	0	26,89

Sumber/Source: UPT KPH Wilayah XV Kabanjahe dan UPT Tahura Kabupaten Karo/Forest Service of Karo Regency

Tabel : 5.6.4
Table

Luas Lahan Kritis dan Reboisasi Selama Tahun 2018
Area Baren of Land and Reforestation 2018

Kecamatan/ Sub Regency	Jumlah Desa/Kelurahan/ Total Village	Luas Lahan Kritis/Baren of land (Ha)	Luas Reboisasi/ Reforestation (Ha)
(1)	(2)	(3)	(4)
010 Mardinding	12	3 124.8	-
020 Laubaleng	15	1 263.13	-
030 Tigabinanga	20	2 332.2	-
040 Juhar	25	930.69	-
050 Munte	22	195.00	-
060 Kutabuluh	16	926.79	-
070 Payung	8	0.00	-
071 Tiganderket	17	252.91	-
080 Simpang Empat	17	202.73	-
081 Naman Teran	14	0.00	-
082 Merdeka	9	0.00	-
090 Kabanjahe	13	0.00	-
100 Berastagi	10	22.41	-
110 Tigapanah	26	282.93	-
111 Dolat Rayat	7	39.59	-
120 Merek	19	1 075.15	-
130 Barusjahe	19	80.01	-
Karo	269	12 272.390	0

Sumber/Source: UPT KPH Wilayah XV Kabanjahe dan UPT Tahura Kabupaten Karo/Forest Service of Karo Regency

BAB 6

CHAPTER

SISTEM NERACA REGIONAL

SYSTEM OF REGION ACCOUNTS



SEKTOR **PERTANIAN** MENDOMINASI

STRUKTUR **PEREKONOMIAN**

KABUPATEN KARO YAITU

SEBESAR **54,149 %** per tahun **2018**

6. Pendapatan Regional

Produk Domestik Regional Bruto (PDRB) merupakan salah satu indikator tingkat kesejahteraan suatu daerah. PDRB ini disajikan atas dasar harga berlaku dan atas harga konstan.

Berdasarkan harga berlaku, nilai PDRB Kabupaten Karo pada tahun 2018 sebesar 19.359,02 miliar rupiah. Dibandingkan dengan PDRB tahun 2017 yang nilainya sebesar 18.066,02 miliar rupiah, terjadi kenaikan sebesar 1.293 miliar rupiah atau meningkat sebesar 7,15 persen.

Untuk harga konstan, dengan menggunakan harga tahun dasar 2010 PDRB Kabupaten Karo juga mengalami kenaikan dari sebesar 13.145,85 miliar rupiah pada tahun 2017 menjadi 13.744,17 miliar rupiah pada tahun 2018.

6. Gross Regional Domestic Product

Gross Regional Domestic Bruto Product is one of the indicator to accelerate the welfare of the region Regional Domestic (GRDP) GRDP is presented based on the current market prices and constant market prices.

Based on the current market prices, the value of GRDP of Karo Regency in 2018 is 19.359,02 billion rupiah. Compared with the value of GRDP in 2017 is 18.066,02 billion rupiah, , the value increased about billion 1.293 rupiah or increased about 7,15 percent.

On constant market prices, by using the basic year price in 2010, Karo's GRDP also has increased from 13.145,85 billion rupiah in 2017 become 13.744,17 billion in 2018.

Penghitungan PDRB berdasarkan harga konstan dapat menunjukkan pertumbuhan ekonomi suatu daerah.

Pada tahun 2018, ekonomi Kabupaten Karo mengalami pertumbuhan sebesar 4.55 persen.

Sektor pertanian masih mendominasi struktur perekonomian Kabupaten Karo pada tahun 2018. Hal ini dibuktikan dengan besarnya sumbangan sektor ini dalam pembentukan PDRB Kabupaten Karo yang mencapai 54,14 persen atau sebesar 10.481,14 miliar rupiah. Sedangkan penyumbang terkecil diberikan oleh sektor listrik dan gas sebesar 0,07 persen.

The calculation of GRDP based on constant price will shown the growth of real economic of a region.

In 2018, the economic of Karo Regency about 4.55 percent han the precious year.

Agriculture sector is dominated in Karo's economic in 2018 It's proved by the value of contribution of this sector in growing Karo's GRDP that is reached 54,14 percent or about 10.481,14 billion While the smallest contribution is given by the electricity and gas sector is 0,07 percent.

Tabel : 6.1
Table

Produk Domestik Regional Bruto Atas Dasar Harga Berlaku Menurut
Lapangan Usaha (miliar rupiah), 2016 - 2018
*Gross Domestic Regional Bruto at Current Market Prices by Industry Prices
(billion rupiahs), 2016 – 2018*

Lapangan Usaha/Industry		2016	2017	2018
(1)		(2)	(3)	(4)
A	Pertanian, Kehutanan, dan Perikanan/ <i>Agriculture, Forestry, and Fishing</i>	9 208,08	9 967,02	10 481,14
B	Pertambangan dan Penggalian/ <i>Mining and Quarrying</i>	38,91	39,17	42,32
C	Industri Pengolahan/ <i>Manufacturing</i>	564,43	640,24	703,37
D	Pengadaan Listrik dan Gas/ <i>Electricity and Gas</i>	11,03	12,07	13,31
E	Pengadaan Air; Pengelolaan Sampah, Limbah, dan Daur Ulang/ <i>Water Supply; Sewerage, Waste Management, and Remediation Activities</i>	13,73	15,03	15,63
F	Konstruksi/ <i>Construction</i>	1 192,63	1 301,07	1 426,74
G	Perdagangan Besar dan Eceran; Reparasi Mobil dan Sepeda Motor/ <i>Wholesale and Retail Trade; Repair of Motor Vehicles and Motorcycles</i>	1 737,06	1 897,37	2 109,62
H	Transportasi dan Pergudangan/ <i>Transportation and Storage</i>	774,64	797,64	874,10
I	Penyediaan Akomodasi dan Makan Minum/ <i>Accommodation and Food Service Activities</i>	434,60	453,69	491,00
J	Informasi dan Komunikasi/ <i>Information and Communication</i>	119,02	130,07	143,20
K	Jasa Keuangan dan Asuransi/ <i>Financial and Insurance Activities</i>	230,62	237,08	250,01
L	Real Estat/ <i>Real Estate Activities</i>	554,77	614,78	684,17
M,N	Jasa Perusahaan/ <i>Business Activities</i>	32,91	36,00	39,42
O	Administrasi Pemerintahan, Pertahanan, dan Jaminan Sosial Wajib/ <i>Public Administration and Defence; Compulsory Social Security</i>	989,19	1 043,63	1 123,83
P	Jasa Pendidikan/ <i>Education</i>	392,02	412,37	448,94
Q	Jasa Kesehatan dan Kegiatan Sosial/ <i>Human Health and Social Work Activities</i>	216,35	227,56	248,51
R,S,T,U	Jasa Lainnya/ <i>Other Services Activities</i>	218,46	241,22	263,72
Produk Domestik Bruto/Gross Domestic Product		16 728,46	18 066,02	19 359,02

Sumber/Source: Badan Pusat Statistik Kabupaten Karo / BPS-Statistics of Karo Regency

SYSTEM OF REGION ACCOUNTS

Tabel : 6.2 Produk Domestik Regional Bruto Atas Dasar Harga Konstan 2010 Menurut Lapangan Usaha (miliar rupiah), 2016 - 2018
 Gross Domestic Regional Bruto at 2010 Constant Market Prices by Industry (billion rupiahs), 2016 – 2018

Lapangan Usaha/Industry	2016	2017	2018
(1)	(2)	(3)	(4)
A Pertanian, Kehutanan, dan Perikanan/ <i>Agriculture, Forestry, and Fishing</i>	7 164,56	7 579,44	7 740,99
B Pertambangan dan Penggalian/ <i>Mining and Quarrying</i>	30,63	31,43	32,72
C Industri Pengolahan/ <i>Manufacturing</i>	388,02	411,14	437,59
D Pengadaan Listrik dan Gas/ <i>Electricity and Gas</i>	11,30	11,60	12,21
E Pengadaan Air; Pengelolaan Sampah, Limbah, dan Daur Ulang/ <i>Water Supply; Sewerage, Waste Management, and Remediation Activities</i>	10,22	10,46	10,71
F Konstruksi/ <i>Construction</i>	813,95	860,72	908,97
G Perdagangan Besar dan Eceran; Reparasi Mobil dan Sepeda Motor/ <i>Wholesale and Retail Trade; Repair of Motor Vehicles and Motorcycles</i>	1 205,14	1 278,04	1 435,53
H Transportasi dan Pergudangan/ <i>Transportation and Storage</i>	560,90	586,67	630,96
I Penyediaan Akomodasi dan Makan Minum/ <i>Accommodation and Food Service Activities</i>	305,21	311,87	335,24
J Informasi dan Komunikasi/ <i>Information and Communication</i>	115,78	121,86	130,75
K Jasa Keuangan dan Asuransi/ <i>Financial and Insurance Activities</i>	159,88	159,54	162,88
L Real Estat/ <i>Real Estate Activities</i>	391,08	405,86	435,31
M,N Jasa Perusahaan/ <i>Business Activities</i>	23,21	24,58	26,45
O Administrasi Pemerintahan, Pertahanan, dan Jaminan Sosial Wajib/ <i>Public Administration and Defence; Compulsory Social Security</i>	695,68	710,03	759,63
P Jasa Pendidikan/ <i>Education</i>	311,51	321,04	342,91
Q Jasa Kesehatan dan Kegiatan Sosial/ <i>Human Health and Social Work Activities</i>	150,79	156,80	165,52
R,S,T,U Jasa Lainnya/ <i>Other Services Activities</i>	157,00	164,79	175,82
Produk Domestik Bruto/Gross Domestic Product	12 494,87	13 145,85	13 744,17

Sumber/Source: Badan Pusat Statistik Kabupaten Karo / BPS-Statistics of Karo Regency

Tabel : 6.3 Distribusi Persentase Produk Domestik Regional Bruto Atas Dasar Harga Berlaku Menurut Lapangan Usaha , 2016 - 2018
 Table *Percentage Distribution of Gross Domestic Regional Bruto at Current Market Prices by Industry (billion rupiahs), 2016 – 2018*

	Lapangan Usaha/ <i>Industry</i>	2016	2017	2018
	(1)	(2)	(3)	(4)
A	Pertanian, Kehutanan, dan Perikanan/ <i>Agriculture, Forestry, and Fishing</i>	55,04	55,17	54,14
B	Pertambangan dan Penggalian/ <i>Mining and Quarrying</i>	0,23	0,22	0,22
C	Industri Pengolahan/ <i>Manufacturing</i>	3,37	3,54	3,63
D	Pengadaan Listrik dan Gas/ <i>Electricity and Gas</i>	0,07	0,07	0,07
E	Pengadaan Air; Pengelolaan Sampah, Limbah, dan Daur Ulang/ <i>Water Supply; Sewerage, Waste Management, and Remediation Activities</i>	0,08	0,08	0,08
F	Konstruksi/ <i>Construction</i>	7,13	7,20	7,37
G	Perdagangan Besar dan Eceran; Reparasi Mobil dan Sepeda Motor/ <i>Wholesale and Retail Trade; Repair of Motor Vehicles and Motorcycles</i>	10,38	10,50	10,90
H	Transportasi dan Pergudangan/ <i>Transportation and Storage</i>	4,63	4,42	4,52
I	Penyediaan Akomodasi dan Makan Minum/ <i>Accommodation and Food Service Activities</i>	2,60	2,51	2,54
J	Informasi dan Komunikasi/ <i>Information and Communication</i>	0,71	0,72	0,74
K	Jasa Keuangan dan Asuransi/ <i>Financial and Insurance Activities</i>	1,38	1,31	1,29
L	Real Estat/ <i>Real Estate Activities</i>	3,32	3,40	3,53
M,N	Jasa Perusahaan/ <i>Business Activities</i>	0,20	0,20	0,20
O	Administrasi Pemerintahan, Pertahanan, dan Jaminan Sosial Wajib/ <i>Public Administration and Defence; Compulsory Social Security</i>	5,91	5,78	5,81
P	Jasa Pendidikan/ <i>Education</i>	2,34	2,28	2,32
Q	Jasa Kesehatan dan Kegiatan Sosial/ <i>Human Health and Social Work Activities</i>	1,29	1,26	1,28
R,S,T,U	Jasa Lainnya/ <i>Other Services Activities</i>	1,31	1,34	1,36
Produk Domestik Bruto/<i>Gross Domestic Product</i>		100,00	100,00	100,00

Sumber/*Source*: Badan Pusat Statistik Kabupaten Karo / *BPS-Statistics of Karo Regency*

SYSTEM OF REGION ACCOUNTS

Tabel : 6.4 Laju Pertumbuhan Produk Domestik Regional Bruto Atas Dasar Harga
 Table Konstan 2010 Menurut Lapangan Usaha (persen), 2016 - 2018
 Growth Rate of Gross Domestic Regional Bruto at 2010 Constant Market
 Prices by Industry (percent), 2016 – 2018

Lapangan Usaha/Industry		2016	2017	2018
(1)		(2)	(3)	(4)
A	Pertanian, Kehutanan, dan Perikanan/ <i>Agriculture, Forestry, and Fishing</i>	4,51	5,79	2,13
B	Pertambangan dan Penggalian/ <i>Mining and Quarrying</i>	4,63	2,59	4,10
C	Industri Pengolahan/ <i>Manufacturing</i>	6,18	5,96	6,43
D	Pengadaan Listrik dan Gas/ <i>Electricity and Gas</i>	2,19	2,59	5,31
E	Pengadaan Air; Pengelolaan Sampah, Limbah, dan Daur Ulang/ <i>Water Supply; Sewerage, Waste Management, and Remediation Activities</i>	2,14	2,41	2,33
F	Konstruksi/ <i>Construction</i>	5,16	5,74	5,61
G	Perdagangan Besar dan Eceran; Reparasi Mobil dan Sepeda Motor/ <i>Wholesale and Retail Trade; Repair of Motor Vehicles and Motorcycles</i>	8,31	6,05	12,32
H	Transportasi dan Pergudangan/ <i>Transportation and Storage</i>	5,09	4,59	7,55
I	Penyediaan Akomodasi dan Makan Minum/ <i>Accommodation and Food Service Activities</i>	8,02	2,18	7,49
J	Informasi dan Komunikasi/ <i>Information and Communication</i>	6,52	5,25	7,30
K	Jasa Keuangan dan Asuransi/ <i>Financial and Insurance Activities</i>	5,66	-0,22	2,10
L	Real Estat/ <i>Real Estate Activities</i>	7,59	3,78	7,26
M,N	Jasa Perusahaan/ <i>Business Activities</i>	4,17	5,92	7,57
O	Administrasi Pemerintahan, Pertahanan, dan Jaminan Sosial Wajib/ <i>Public Administration and Defence; Compulsory Social Security</i>	2,40	2,06	6,99
P	Jasa Pendidikan/ <i>Education</i>	6,24	3,06	6,81
Q	Jasa Kesehatan dan Kegiatan Sosial/ <i>Human Health and Social Work Activities</i>	8,71	3,98	5,56
R,S,T,U	Jasa Lainnya/ <i>Other Services Activities</i>	5,00	4,96	6,70
Produk Domestik Bruto/Gross Domestic Product		5,17	5,21	4,55

Sumber/Source: Badan Pusat Statistik Kabupaten Karo / BPS-Statistics of Karo Regency

**TRANSPORTASI, KOMUNIKASI
DAN PERDAGANGAN**

TRANSPORTATION, COMMUNICATION AND TRADE

**KONDISI JALAN
KABUPATEN KARO**

557,06 Km = 😊

199,06 Km = 😊

139,23 Km = 😐

322,69 Km = ☹️

**PANJANG JALAN
KABUPATEN KARO
1.218,15 Km**



7.1. Perhubungan

Jalan adalah prasarana pengangkutan yang penting untuk mendorong kegiatan perekonomian. Jalan yang baik akan mempermudah mobilitas penduduk dan memperlancar lalulintas barang dari satu daerah ke daerah lain.

Panjang jalan di Kabupaten Karo tahun 2018 tercatat 1.287,95 km, jalan propinsi sepanjang 69,80 Km, dan jalan kabupaten sepanjang 1.218,15 Km. Kondisi jalan di propinsi terpelihara dengan baik. Panjang Jalan yang sudah di aspal baik jalan kabupaten dan provinsi add sepanjang 932.31 Km , sedangkan sisanya jalan berbatu sepanjang 232.11 Km, dan jalan tanah sepanjang 123,53 Km .

7.1. Transportation

Road is important transportation infrastructure to support economic activity Good road will make easier the mobility of people and it will accelerate goods traffic from one place to another place.

The length of the road in Karo Regency in 2018 noted 1.287,95 km, with the following specification; Province road is 69,80 Km and Regency road is 1.218,15 Km. The condition of State road and Road conditions in the province are well maintained. The length of Roads that have been paved with both regency and provincial roads are along 932.31 Km, while the rest are cobbled along 232.11 Km, and 123.53 Km of dirt roads.

7.2. Pos dan Telekomunikasi

Pembangunan Pos dan Telekomunikasi merupakan suatu keharusan untuk menyongsong era teknologi informasi.

Jaringan telepon telah sampai hamper keseluruhan kecamatan, demikian juga Kantor Pos sudah ada di beberapa kecamatan. Ini tentu memudahkan masyarakat untuk berkomunikasi baik via telepon ataupun melalui surat menyurat.

Data mengenai pengiriman dan penerimaan surat melalui pos dapat dilihat pada tabel 7.2.1 sampai dengan 7.2.2.

7.2. Post and Telecommunication

Post and telecommunication development is one of the necessities to welcoming the era of information and technology.

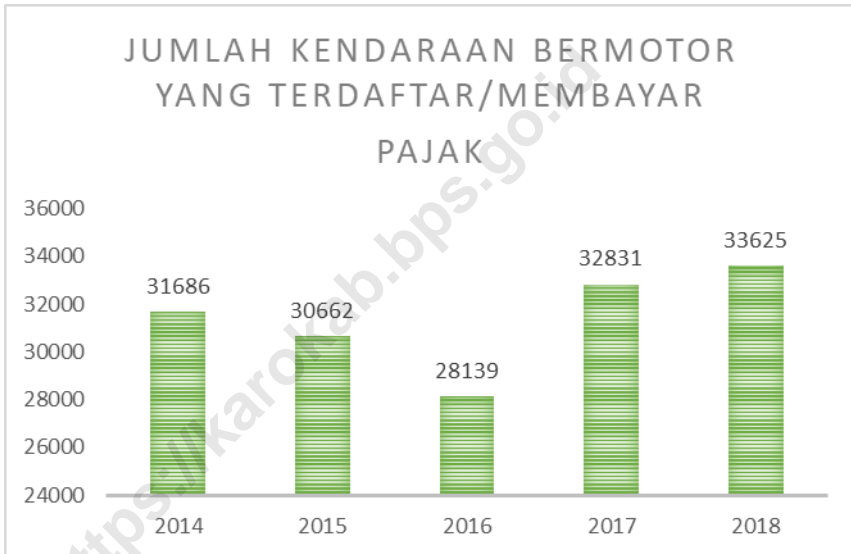
Telephone network has reached some of sub district, and we can found post office in some district in Karo Regency It will make the people easier to communicate by telephone or mail.

The data about sending and receiving letters by post can be seen in table 7.2.1 until 7.2.2.

Gambar : 7.1 **Persentase Jalan Kabupaten Menurut Kondisi Jalan**
Figures *Percentage of Regency Road by Road Condition*
2018
(Persen/Percent)



Gambar : 7.2 Jumlah Kendaraan Bermotor yang Terdaftar/Membayar Pajak
Figures Number of Vehicle With Compulsory Test by Type (Unit)
2014 - 2018



Tabel : 7.1.1
Table

Panjang Jalan Aspal, Berbatu dan Tanah
Length of Road by Status
2018
(Km)

1 Jenis Jalan/Roads		Panjang/Length (Km)
(1)		(2)
1	Jalan Negara/State Road	-
2	Jalan Propinsi/Province Road	69.80
3	Jalan Kabupaten/Desa/Regency Road	1 218.15
3.1	Aspal/Asphalt	862.51
3.2	Berbatu/Solidified by Stone	232.11
3.3	Tanah/Soil	123.54
Jumlah/Total (1+2+3)		
	2018	1 287.95
	2017	1 253,65
	2016	1 253,65
	2015	1 253,65

Sumber/Source: Dinas Pekerjaan Umum Kab Karo / Work Service of Karo Regency
Dinas Bina Marga UPTD Kabanjahe

Tabel : 7.1.2
Table

Panjang Jalan Menurut Jenis Jalan dan Kecamatan
Road Length by Type of Road and Sub District
2018 (Km)

Kecamatan/ Sub District	Jenis Jalan/ Type of Road			Jumlah/ Total
	Negara/ Stat	Propinsi/ Province	Kabupaten/ Regency	
(1)	(2)	(3)	(4)	(5)
010 Mardinding	0	0	93.6	93.6
020 Laubaleng	0	0	54.7	54.7
030 Tigabinanga	0	0	79.05	79.05
040 Juhar	0	0	111.8	111.8
050 Munte	0	0	111.7	111.7
060 Kutabuluh	0	0	113.8	113.8
070 Payung	0	0	41.3	41.3
071 Tiganderket	0	0	34.85	34.85
080 Simpang Empat	0	11	42.7	53.7
081 Naman Teran	0	20.5	40.1	60.6
082 Merdeka	0	0	31.7	31.7
090 Kabanjahe	0	2	102.15	104.15
100 Berastagi	0	0	38.15	38.15
110 Tigapanah	0	13.1	113.95	127.05
111 Dolat Rayat	0	0	34.9	34.9
120 Merek	0	0	87.1	87.1
130 Barusjahe	0	23.2	86.6	109.8
Jumlah / Total	0	69.8	1218.15	1287.95

Sumber/Source: Dinas Pekerjaan Umum Kab Karo / Work Service of Karo Regency
Dinas Bina Marga UPTD Kabanjahe

Tabel : 7.1.3 Panjang Jalan Kabupaten dan Provinsi Menurut Jenis Permukaan dan Kecamatan
 Table Road Length Under Regency and Province by Surface and Sub District 2018 (Km)

Kecamatan/ Sub District	Jenis Permukaan / Type of Surface			Jumlah/ Total
	Aspal/Asphalt	Berbatu/Solidified by Stone	Tanah/Soil	
(1)	(2)	(3)	(4)	(5)
010 Mardinding	24.54	46.89	22.20	93.60
020 Laubaleng	13.2	26.80	14.70	54.70
030 Tigabinanga	70.55	2.20	6.30	79.05
040 Juhar	62.71	37.19	11.90	111.80
050 Munte	80.09	24.61	7.00	111.70
060 Kutabuluh	57.12	33.13	23.55	111.80
070 Payung	41.3	0.00	0.00	41.30
071 Tiganderket	32.25	2.60	0.00	34.85
080 Simpang Empat	53.6	0.10	0.00	42.70
081 Naman Teran	48.1	5.00	7.50	40.10
082 Merdeka	31.2	0.50	0.00	31.70
090 Kabanjahe	90.7	8.66	4.79	102.15
100 Berastagi	35.83	2.32	0.00	38.15
110 Tigapanah	102.44	14.78	9.83	113.95
111 Dolat Rayat	34.9	0.00	0.00	34.900
120 Merek	68.03	12.31	6.76	87.10
130 Barusjahe	85.75	15.05	9.00	86.60
Karo	932.31	232.11	123.53	1 287.95

Sumber/Source: Dinas Pekerjaan Umum Kab Karo / Work Service of Karo Regency
 Dinas Bina Marga UPTD Kabanjahe

Tabel : 7.1.4 Panjang Jalan Kabupaten Menurut Jenis dan Kondisi Jalan tiap Kecamatan
Table Road Length Regency by Surface, Condition and Sub District 2018 (Km)

Jenis Jalan/ Sub District	Kondisi Jalan / Road Condition				Jumlah/ Total
	Baik/ Good	Sedang/ Moderate	Rusak/ Dema- ged	Rusak Berat/ Badly Demaged	
(1)	(2)	(3)	(4)	(6)	(7)
1 Hotmix/ Aspal/Penetrasi Macadam	394,42	141,02	98,58	228,48	862,51
2 Telford/Batu/Kerikil	106,14	37,95	26,53	61,49	232,11
3 Tanah/soil	56,49	20,20	14,12	32,72	123,54
Karo	557,06	199,17	139,23	322,69	1 218,15

Sumber/Source: Dinas Pekerjaan Umum Kab Karo/Work Service of Karo Regency

TRANSPORTASI, KOMUNIKASI DAN PERDAGANGAN

Tabel : 7.1.5 Panjang Jalan Kabupaten dan Provinsi Menurut Kondisi Jalan dan Kecamatan
Table *Road Length Under Regency and Province by Road Condition and Sub District*
 2018
 (Km)

Kecamatan/ Sub District	Kondisi Jalan / Road Condition				Jumlah Total
	Baik Good	Sedang Moderate	Rusak Damaged	Rusak Berat Badly Damaged	
(1)	(2)	(3)	(4)	(5)	(6)
010 Mardinding	7,20	13,50	13,78	59,57	93,60
020 Laubaleng	10,65	12,15	70,5	24,85	54,70
030 Tigabinanga	38,10	10,70	9,95	20,30	79,05
040 Juhar	40,65	28,98	19,78	22,40	111,80
050 Munte	69,88	14,07	16,80	10,95	111,70
060 Kutabuluh	18,60	19,82	11,93	63,45	113,80
070 Payung	16,00	9,60	4,00	11,70	41,30
071 Tiganderket	10,80	8,55	4,60	10,90	34,85
080 Simpang Empat	36,60	11,10	2,80	3,20	53,70
081 Naman Teran	25,10	12,40	3,60	19,50	50,60
082 Merdeka	16,30	11,00	3,60	0,80	33,70
090 Kabanjahe	83,27	9,83	4,10	6,95	102,15
100 Berastagi	29,05	5,40	1,50	2,20	38,15
110 Tigapanah	62,93	26,37	14,35	23,40	127,05
111 Dolat Rayat	32,50	1,20	0,00	1,20	34,90
120 Merek	29,50	22,80	14,27	20,53	87,10
130 Barusjahe	49,90	30,00	9,10	20,80	109,80
Karo	577,03	247,00	141,21	322,69	1 287,95

Sumber/Source: Dinas Pekerjaan Umum Kab Karo / Work Service of Karo Regency
 Dinas Bina Marga UPTD Kabanjahe

Tabel : 7.1.6
Table

Jumlah Jembatan Dirinci Menurut Jenis Jembatan
Number of Bridge by Kind of Bridge's Material, and Sub District
2018

Kecamatan/ Sub District	Jenis Jembatan/Material of Bridge					Jumlah/ Total
	Gelagar	Komposit	Rangka	Katrol, Gantung/ Hoisting	Plat	
(1)	(2)	(3)	(4)	(5)	(6)	(7)
010 Mardinding	9	1	0	0	0	10
020 Laubaleng	4	0	0	0	0	4
030 Tigabinanga	17	3	1	0	1	22
040 Juhar	12	3	0	0	0	15
050 Munte	9	1	0	0	0	10
060 Kutabuluh	10	2	0	1	1	14
070 Payung	6	0	1	0	0	7
071 Tiganderket	1	4	0	0	0	5
080 Simpang Empat	1	0	0	0	1	2
081 Naman Teran	3	0	0	0	0	3
082 Merdeka	2	0	0	0	0	2
090 Kabanjahe	3	0	0	0	0	3
100 Berastagi	0	0	0	0	0	0
110 Tigapanah	6	1	0	0	1	8
111 Dolat Rayat	0	0	0	0	0	0
120 Merek	9	0	0	0	0	9
130 Barusjahe	10	1	0	0	0	11
Karo	102	16	2	1	4	125

Sumber/Source:

Dinas Pekerjaan Umum Kab Karo / Work Service of Karo Regency
Dinas Bina Marga UPTD Kabanjahe

TRANSPORTASI, KOMUNIKASI DAN PERDAGANGAN

Tabel : 7.1.7
Table

Panjang Jembatan Dirinci Menurut Jenis Jembatan
Number of Bridge by Kind of Bridge's Material, and Sub District
2018
(meter)

Kecamatan/ Sub District	Panjang Jembatan/Length of Bridge					Jumlah/ Total
	Gelagar	Komposit	Rangka	Katrol, Gantung/ Hoisting	Plat	
(1)	(2)	(3)	(4)	(5)	(6)	(7)
010 Mardinding	81,00	12	0	0	0	93,00
020 Laubaleng	26,00	0	0	0	0	26,00
030 Tigabinanga	187,00	41	50	0	12	290,00
040 Juhar	111,50	30	0	0	0	141,50
050 Munte	83,00	6	0	120	0	89,00
060 Kutabuluh	93,00	11	0	0	4	228,00
070 Payung	45,00	0	50	0	0	95,00
071 Tiganderket	12,00	53	0	0	0	65,00
080 Simpang Empat	8,00	0	0	0	10	18,00
081 Naman Teran	32,00	0	0	0	0	32,00
082 Merdeka	12,00	0	0	0	0	12,00
090 Kabanjahe	40,00	0	0	0	0	40,00
100 Berastagi	0,00	0	0	0	0	0,00
110 Tigapanah	73,00	10	0	0	12	95,00
111 Dolat Rayat	0,00	0	0	0	0	0,00
120 Merek	88,00	0	0	0	0	88,00
130 Barusjahe	124,00	15	0	0	0	139,00
Karo	1 015,5	178,0	100,0	120,0	38,0	1 451,5

Sumber/Source:

Dinas Pekerjaan Umum Kab Karo / Work Service of Karo Regency
Dinas Bina Marga UPTD Kabanjahe

Tabel : 7.1.8
Table

Jumlah Kendaraan Yang Diuji Perbulan
Number of Vehicle With Compulsory Test by Type (Unit)
2018

Bulan/ Month	Jenis Kendaraan/Vehicle Type			Jumlah/ Total
	Mobil Bus/ Bus	Mobil Barang/ Truck/Wagon	Mobil Penumpang/ Passenger Car	
(1)	(2)	(3)	(4)	(5)
Januari/January	16	283	35	334
Pebruari/February	15	290	46	351
Maret/March	17	327	70	414
April/April	8	279	86	373
Mei/May	17	351	95	463
Juni/June	24	181	32	237
Juli/July	12	290	39	341
Agustus/August	15	286	103	404
September/September	16	194	49	259
Oktober/October	14	246	27	287
Nopember/November	13	417	117	547
Desember/December	22	158	84	264
Karo	189	3 302	783	4 274

Sumber/Source: Dinas Perhubungan Kab Karo / Traffic and Transportation Service of Karo Regency

TRANSPORTASI, KOMUNIKASI DAN PERDAGANGAN

Tabel : 7.1.9 Jumlah Kendaraan Bermotor yang Terdaftar/Membayar Pajak
Table *Number of Registered Vehicles*
 2014 - 2018

Jenis Kendaraan/ Vehicle Type	2014 *)	2015*)	2016*)	2017	2018
(1)	(2)	(3)	(4)	(5)	(6)
Sepeda Motor/Betor	15 525	15 167	13 990	15 626	15 655
Sedan	172	160	126	159	153
Jeep	1 546	1 530	1 332	1 702	1 789
Mopen/Minibus	7 763	7 598	7 128	8 806	9 446
Bus/Microbus	279	262	253	258	281
Pick Up/Truck	6 400	5 944	5 309	6 279	6 300
Alat Berat	1	1	1	1	1
Jumlah / Total	31 686	30 662	28 139	32 831	33 625

Sumber/Source: Dinas Pendapatan UPT Kabanjahe

Keterangan/Note: *) Data Perbaikan

Tabel : 7.1.10
Table

Jumlah Surat Izin Mengemudi Yang Dikeluarkan Polres Tanah Karo
Number of Driving Licence Issued by Type
2018

Bulan/ Month (1)	Jenis SIM/ Driving Licence Issued							Jumlah/ Total	
	A		B-1		B-2		C	D	(10)
	U	TU	U	TU	U	TU			
(2)	(3)	(4)	(5)	(6)	(7)	(8)	(9)	(10)	
Januari/January	7	508	44	23	-	3	558	-	1 143
Pebruari/February	3	518	39	23	2	-	472	-	1 057
Maret/March	8	479	37	23	3	1	449	-	1 000
April/April	3	512	33	17	1	2	460	-	1 028
Mei/May	6	533	30	26	6	1	547	-	1 149
Juni/June	1	297	18	14	4	-	309	-	643
Juli/July	-	482	37	21	6	-	540	-	1 086
Agustus/August	5	426	32	23	8	-	469	-	963
September/September	-	360	20	23	6	1	340	-	750
Oktober/October	1	428	35	13	6	1	389	-	873
Nopember/November	5	478	34	21	4	1	425	-	968
Desember/December	4	478	27	17	5	2	435	-	968
Jumlah/Total	43	5 499	386	244	51	12	5 393	0	11 628

Sumber/Source: Polres Tanah Karo /Traffic Section Police Ressort Of Karo Regency

Tabel : 7.1.11
TableBanyaknya Kecelakaan Lalu Lintas dan Kerugian Yang Diderita
Number of Traffic Accident and Damage
2018

Bulan Month	Jumlah Kecela kaan/ Accide nce	Mening gal Dunia/ Death	Luka Berat/ Seriously Injured	Luka Ringan/ Lightly Injured	Kerugian Materi/ Material Damage (Rp)
(1)	(2)	(3)	(4)	(5)	(6)
Januari/January	19	7	1	31	70 200 000
Pebruari/February	11	3	0	17	25 700 000
Maret/March	14	3	0	23	67 700 000
April/April	12	9	2	9	93 000 000
Mei/May	14	6	1	15	44 500 000
Juni/June	14	5	0	17	69 300 000
Juli/July	29	5	5	46	109 400 000
Agustus/August	17	3	3	20	48 900 000
September/September	22	6	3	44	104 200 000
Oktober/October	21	2	4	29	117 000 000
Nopember/November	21	7	3	43	76 900 000
Desember/December	17	4	6	21	47 900 000
Jumlah/Total 2018	211	60	28	315	874 700 000
2017	192	67	57	229	736 750 000
2016	192	62	129	198	1 330 000 000

Sumber/Source: Polres Tanah Karol Traffic Section Police Ressort Of Karo Regency

Tabel : 7.1.12
Table

Banyaknya Pelanggaran Lalu Lintas, Vonis dan Denda
Number of Traffic System Delinquency and Fine Law
2018

Bulan/ Month	Jumlah Ditindak/ Total Action	Jumlah Yang Divonis/ Total Verdict of Guilty	Denda/ Pay for Fine Law (Rp)
(1)	(2)	(3)	(4)
Januari/January	608	143	0
Pebruari/February	502	115	0
Maret/March	441	441	0
April/April	473	217	0
Mei/May	836	1 041	0
Juni/June	120	92	0
Juli/July	473	278	0
Agustus/August	582	546	0
September/September	352	261	0
Oktober/October	225	249	0
Nopember/November	1 187	645	0
Desember/December	133	1 584	0
Jumlah/Total			
2018	5 932	5 612	0
2017	5 005	378	17 974 000
2016	4 781	1 945	89 869 000

Sumber/Source: Polres Tanah Karo / Traffic Section Police Ressort Of Karo Regency

TRANSPORTASI, KOMUNIKASI DAN PERDAGANGAN

Tabel : 7.2.1
Table

Jumlah Kiriman yang Diterima dan Giro
Number of Mail/Parcel Post Received by Post Office
2018

Bulan/ Month	Pos KH	Pos Express/ Korporat	Pos Biasa
(1)	(2)	(3)	(4)
Januari/January	9 690	3 386	1 456
Pebruari/February	10 811	4 525	1 703
Maret/March	10 577	4 613	1 621
April/April	11 150	4 353	1 789
Mei/May	10 617	4 296	1 642
Juni/June	8 534	3 471	1 443
Juli/July	8 814	3 114	1 265
Agustus/August	11 014	3 968	1 559
September/September	9 234	3 409	1 450
Oktober/October	7 375	2 967	1 291
Nopember/November	9 849	3 353	1 513
Desember/December	8 281	3 353	1 359
Jumlah/Total 2018	115 946	45 282	18 091
2017	108 072	40676	16271

Sumber/Source: Kantor Pos dan Giro Kabupaten Karo/ Post Office of Karo Regency

Tabel : 7.2.2
TableJumlah Kiriman yang Dikirim Kantor Pos dan Giro
Number of Mail/Parcel Post Send by Post Office
2018

Bulan/ Month	Pos KH	Pos Express/ Korporat	Pos Biasa
(1)	(2)	(3)	(4)
Januari/January	1 055	7 120	159
Pebruari/February	930	10 862	133
Maret/March	1 134	11 219	155
April/April	1 094	7 522	170
Mei/May	1 122	5 764	137
Juni/June	739	4 823	159
Juli/July	1 128	6 729	200
Agustus/August	1 063	10 461	160
September/September	1 096	8 314	177
Oktober/October	1 262	11 116	190
Nopember/November	1 054	8 026	205
Desember/December	1 146	4 566	214
Jumlah/Total 2018	12 823	96 522	2 059
2017	18 355	61 964	1 669

Sumber/Source: Kantor Pos dan Giro Kabupaten Karol Post Office of Karo Regency

BAB
CHAPTER

8

**KEUANGAN,
KOPERASI DAN
HARGA-HARGA**

FINANCE, COOPERATIVE AND PRICES

ANGGARAN PENDAPATAN
PEMERINTAH **KABUPATEN KARO**
SEBESAR **1.348,9** MILYAR RUPIAH



8.1. Keuangan Daerah

Anggaran Pendapatan Daerah Karo tahun 2018 tercatat sebesar 1.348,99 Miliar Rupiah. Sedangkan Anggaran untuk Belanja Langsung sebesar 657,46 Miliar yang digunakan untuk belanja pegawai, belanja barang dan jasa dan lain-lain. Anggaran untuk Belanja Tidak Langsung sebesar 944,3 Miliar Rupiah. Total Anggaran belanja tahun 2018 sebesar 1.601,76 Miliar Rupiah.

8.2. Koperasi

Koperasi merupakan salah satu lembaga keuangan non bank. Kegiatannya cukup membantu usaha pertanian di Kabupaten Karo terutama dalam penyediaan alat pertanian, pupuk dan modal kerja.

Jumlah koperasi terus meningkat hingga tahun 2018 ada sebanyak 292 koperasi di Kabupaten Karo dengan jumlah anggota sebanyak 81.676 orang.

8.1. Regional Finance

Plan Government Receipt of Karo Regency income in 2018, is about 1.348,99 Billion Rupiahs. While the direct expenditure out go is 657,46 Billion that used for civil service needs, goods, routine etc. The out go for Indirect expenditure is 944,3 Billion Rupiahs. The total of out go in 2018 is 1.601,76 Billion Rupiahs.

8.2. Cooperative

Cooperative is one of finance division's non-bank. It's activity helps agriculture sector in Karo Regency especially in providing the tools for agriculture.

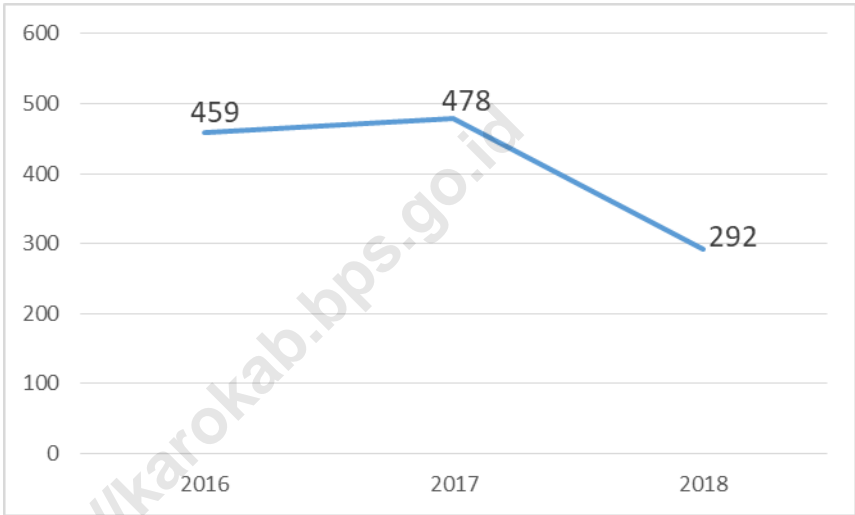
The number of cooperative units tended to increase. In 2018 number of cooperative reached 292 units, while the number of cooperative members was around 81.676 peoples.

Gambar : 8.1 Anggaran Belanja Pemerintah Kabupaten Karo Menurut Jenis Pendapatan
Figures
Plan Government Expenditure of Karo Regency by Type of Expenditure (%)
2018



Gambar : 8.2
Figures

Jumlah Koperasi
Number of Cooperative
2016 – 2018



Tabel : 8.1.1 Target dan Realisasi Pajak Bumi Bangunan Per Kecamatan
Table Target and Realization of Receiving Regional Tax
 by Sub District(Rp)
 2018

Kecamatan/ Sub district	Target DHKP/ Target DHKP	Target APBD	Realisasi/ Realization
(1)	(2)	(3)	(4)
010 Mardinding	46,996,763.00		38,096,889.00
020 Laubaleng	64,903,560.00		47,403,662.00
030 Tigabinanga	158,674,586.00		99,264,634.00
040 Juhar	82,004,714.00		63,852,760.00
050 Munte	147,710,85.00		131,314,802.00
060 Kutabuluh	73,517,993.00		58,579,608.00
070 Payung	67,026,689.00		26,574,069.00
071 Tiganderket	105,347,990.00		48,025,506.00
080 Simpang Empat	110,911,369.00		65,305,516.86
081 Naman Teran	38,875,127.00		35,542,093.72
082 Merdeka	291,232,201.00		254,953,716.00
090 Kabanjahe	2,227,619,386.00		1,402,556,081.00
100 Berastagi	2,158,637,062.00		1,804,772,050.00
110 Tigapanah	389,,508,281.00		320,991,148.00
111 Dolat Rayat	403,774,047.00		386,217,032.00
120 Merek	373,593,692.00		310,651,646.00
130 Barusjahe	111,601,082.00		92,489,010.44
Karo	6,901,935,400,00	5,881,453,000	5,186,540,234,02

Sumber/Source : Dinas Pendapatan, Pengelolaan Keuangan dan Asset Daerah Kabupaten Karo

Tabel : 8.1.2
Table

Anggaran Pendapatan Pemerintah Kabupaten Karo Menurut Jenis
Pendapatan
Plan Government Receipt of Karo Regency by Type of Receipt (Rp)
2018

Jenis Pendapatan / <i>Type of Receipt</i>		Anggaran / <i>Plan Receipt</i>
(1)		(2)
I	Pendapatan Asli Daerah / <i>Local Government Original Receipt</i>	149,284,495,038
1	Pajak Daerah / <i>Local Taxes Receipt</i>	41,536,923,500
2	Retribusi Daerah / <i>Rebtributions Receipt</i>	14,430,087,700
3	Hasil Pengelolaan Kekayaan Daerah yang Dipisahkan / <i>Output of Management of Separated Regional Government Wealth</i>	5,181,008,944
4	Lain-lain Pendapatan Asli Daerah yang Sah / <i>Other Local Government Original Receipt</i>	88,136,474,494
II	Dana Perimbangan / <i>Balanced Budget</i>	966,272,378,964
1	Bagi Hasil Pajak / <i>Tax Share</i>	21,108,690,125
2	Bagi Hasil Bukan Pajak/Sumber Daya Alam / <i>Non Tax Share/Natural Resources</i>	0
3	Dana Alokasi Umum / <i>General Allocation Funds</i>	738,378,312,000
4	Dana Alokasi Khusus / <i>Special Allocation Funds</i>	206,785,376,839
III	Lain-lain Pendapatan Asli Daerah yang Sah / <i>Other Receipt</i>	233,437,746,298
1	Pendapatan Hibah / <i>Grants Receipt</i>	0
2	Dana Darurat / <i>Emergency Fund</i>	0
3	Dana Bagi Hasil Pajak dari Provinsi dan Pemerintah Daerah lainnya / <i>Tax Share Fund from Province and Other Local Government</i>	44,405,386,298
4	Dana Penyesuaian dan Otonomi Khusus / <i>Adjustment and Special Decentralization Fund</i>	0
5	Bantuan Keuangan dari Provinsi atau Pemerintah Daerah Lainnya / <i>Financial Aid from Province or Other Local Government</i>	16,000,000,000
6	Pendapatan Lainnya dari Pemerintah / <i>Other Receipt from Government</i>	173,032,360,000
Jumlah / <i>Total</i>		1,348,994,620,300

Sumber/Source : Dinas Pendapatan, Pengelolaan Keuangan dan Asset Daerah Kabupaten Karo

Tabel : 8.1.3 Anggaran Belanja Pemerintah Kabupaten Karo Menurut Jenis Pendapatan
Table *Plan Government Expenditure of Karo Regency by Type of Expenditure (Rp) 2018*

Jenis Belanja / <i>Type of Expenditure</i>		Anggaran / <i>Plan Receipt</i>
(1)		(2)
I	Belanja Tidak Langsung / <i>Indirect Expenditure</i>	944,301,809,930
1	Belanja Pegawai / <i>Civil Servant Cost</i>	660,307,599,020
2	Belanja Bunga / <i>Interest Expenditure</i>	0
3	Belanja Subsidi / <i>Subsidize Expenditure</i>	0
4	Belanja Hibah / <i>Grants Expenditure</i>	28,533,400,00
5	Belanja Bantuan Sosial / <i>Social Aids Expenditure</i>	100,000,000
6	Belanja Bagi Hasil Kepada Provinsi, Kabupaten/Kota, dan Pemerintah Desa / <i>Sharing Expenditure to Province, Regency/City, and Villages</i>	5,152,311,259
7	Belanja Bantuan Keuangan kepada Provinsi, Kabupaten/Kota, dan Pemerintah Desa / <i>Financial Aid to Province, Regency/City, and Villages</i>	249,801,592,426
8	Belanja Tidak Terduga / <i>Unpredicted Expenditure</i>	406,907,225
II	Belanja Langsung / <i>Direct Expenditure</i>	657,466,899,952
1	Belanja Pegawai / <i>Civil Servant Cost</i>	66,741,988,028
2	Belanja Barang dan Jasa / <i>Goods and Services Expenditure</i>	329,621,897,312
3	Belanja Modal / <i>Capital Expenditure</i>	261,103,014,612
Jumlah / <i>Total</i>		1.601.768.709.882

Sumber/*Source* : Dinas Pendapatan, Pengelolaan Keuangan dan Asset Daerah Kabupaten Karo

Tabel : 8.1.4
Table

Anggaran Pembiayaan Pemerintahan Kabupaten Karo
Menurut Jenis Pembiayaan
*Plan Government Financing of Karo Regency by Type of
Financing (Rp)
2018*

Jenis Pembiayaan / <i>Type of Financing</i>	Anggaran / <i>Plan Receipt</i>
(1)	(2)
I Penerimaan Pembiayaan Daerah / <i>Local Government Financing Receipt</i>	192,972,148,082
1 Sisa Lebih Perhitungan Anggaran Tahun Sebelumnya / <i>Previous Year Budget Surplus</i>	255,011,755,871
2 Pencairan Dana Cadangan / <i>Liquefaction Reverse Fund</i>	0
3 Hasil Penjualan Kekayaan Daerah yang Dipisahkan / <i>Output of Sales of Separated Local Government Wealth</i>	0
4 Penerima Pinjaman Daerah / <i>Receipt of Local Loan</i>	0
5 Penerimaan Kembali Pemberian Pinjaman / <i>Refund Value</i>	0
6 Penerimaan Kembali Investasi Dana Bergulir / <i>Receipt of Revolving Refund</i>	0
II Pengeluaran Pembiayaan Daerah / <i>Local Government Financing Expenditure</i>	2,237,666,289
1 Pembentukan Dana Cadangan / <i>Reserve Fund Forming</i>	0
2 Penyertaan Modal (Investasi) Pemerintah Daerah / <i>Capital Equity (Investment) of Local Government</i>	2,237,666,289
3 Pembayaran Pokok Utang / <i>Main Credit Payment</i>	0
4 Pemberian Pinjaman Daerah / <i>Local Loan</i>	0
III Sisa Lebih Pembiayaan Anggaran Tahun Berkenaan / <i>Current Year Budget Financing Surplus</i>	0

Sumber/Source : Dinas Pendapatan, Pengelolaan Keuangan dan Asset Daerah Kabupaten Karo

Tabel : 8.1.5
Table

Target dan Realisasi IPEDA/PBB
Target And Realization of Receiving Regional Tax
(Rp)
2004 – 201

Tahun Anggaran/ Year	Target/ Target	Realisasi/ Realization	Persentase Pencapaian/ Percentage
(1)	(2)	(3)	(4)
2004	1 458 490 000	1 547 967 000	106,13
2005	2 160 000 000	1 589 487 000	73,59
2006	1 712 000 000	1 982 979 000	115,82
2007	2 508 000 000	2 864 274 000	114,40
2008	2 525 000 000	3 341 595 000	132,34
2009	3 294 260 000	3 724 104 500	113,05
2010	3 944 595 000	4 006 369 000	101,57
2011	4 908 546 968	4 412 928 212	89,90
2012	3 632 887 986	4 775 640 895	131,46
2013	5 789 101 857	4 514 524 687	77,98
2014	4 500 000 000	3 881 865 448	86,27
2015	4 500 000 000	4 679 077 290	103,98
2016	4,500,000,000	4 679 077 290	123,18
2017	5,881,453,000	5,114,306,080	86,95
2018	5,881,453,000	5,186,540,234	88,18

Sumber/Source : Dinas Pendapatan, Pengelolaan Keuangan dan Asset Daerah Kabupaten Karo

Tabel : 8.2.1
Table

Jumlah Koperasi Menurut jenis Koperasi
Number of Cooperative by Type of Cooperation
2014 - 2018

	Jenis Koperasi/ Type of Cooperative	Tahun/Year			
		2015	2016	2017	2018
	(1)	(2)	(3)	(4)	(5)
1	KUD/Village Unit Cooperation	31	31	31	31
2	Fungsional KPN/Civil Official Cooperation	49	49	49	-
3	Fungsional ABRI/Military Cooperation	3	3	3	3
4	Fungsional Pensiunan/Veteran Cooperation	4	4	4	1
5	Jasa Listrik/Angkutan/Electricity Transportation Cooperation	4	4	4	-
6	Wanita/Woman Cooperation	11	11	11	11
7	Pangan/Koppas/Market Seller and Provisions Cooperation	5	5	5	1
8	Peternakan/Animal Husbandry Cooperation	6	6	6	-
9	Serba Usaha/Completely Cooperation	156	171	171	171
10	Karyawan/Employee Cooperation	30	30	30	9
11	Pertambangan/ Mining Cooperation	2	2	2	2
12	Lainnya/Other Cooperation	53	54	54	25
13	Perkreditan/Saving and Credit Cooperation	29	31	49	26
14	Pusat/Central Cooperation	3	3	3	-
15	Desa/Pertanian/Agriculture Cooperation	53	55	55	12
16	Sekolah/School Cooperation	0	0	0	0
	Jumlah/Total	415	459	478	292

Sumber/Source : Dinas Koperasi, Perindustrian dan Perdagangan Kabupaten Karo /
Cooperation, Industry and Trade Service of Karo Regency

FINANCE AND COOPERATIVE

Tabel : 8.2.2 Perkembangan Hutang/Piutang dan Volume Usaha Koperasi Menurut Jenisnya (Rp 000)
The Value of Debit and Credit and Business Volume by Type of Cooperation (000 Rp) 2017 - 2018

Banyaknya/ Value of	Jenis Koperasi/ <i>Type of Cooperation</i>			
	KUD/ <i>Village Unit Cooperation</i>		KPN/ <i>Civil Official Cooperation</i>	
	2017	2018	2017	2018
(1)	(2)	(3)	(4)	(5)
1 Simpanan/ <i>Saving</i>	1 508 979	1 620 876	33 884 523	35 761 397
2 Cadangan/ <i>Reseve</i>	2 285 948	2 304 771	10 232 118	13 520 256
3 Dana-Dana/ <i>Funding</i>	337 547	337 547	351 579	295 529
4 Volume Usaha/ <i>Business Volume</i>	17 957 342	17 953 635	68 851 382	72 610 201
5 Hutang/ <i>Debit</i>	26 690 020	26 631 270	27 296 957	26 893 805
6 Piutang/ <i>Credit</i>	17 957 342	17 953 635	68 851 382	72 610 201

Sumber/Source : Dinas Koperasi, Perindustrian dan Perdagangan Kabupaten Karo / *Cooperation, Industry and Trade Service of Karo Regency*

Lanjutan Tabel/*Continued* 8.2.2

	Banyaknya/ <i>Value of</i>	Jenis Koperasi/ <i>Type of Cooperation</i>			
		ABRI/ <i>Military Cooperation</i>		Pensiunan/ <i>Veteran Cooperation</i>	
		2017	2018	2017	2018
(1)	(6)	(7)	(8)	(9)	
1	Simpanan/ <i>Saving</i>	1 623 131	1 622 719	22 281	21 881
2	Cadangan/ <i>Reserve</i>	681 573	886 649	6 820	6 820
3	Dana-Dana/ <i>Funding</i>	780 490	867 097	0	0
4	Volume Usaha/ <i>Business Volume</i>	7 928 876	8 615 173	63 083	63 083
5	Hutang/ <i>Debit</i>	2 102 843	794 989	34 287	34 287
6	Piutang/ <i>Credit</i>	7 928 876	8 615 173	63 083	63 083

Sumber/*Source* :Dinas Koperasi, Perindustrian dan Perdagangan Kabupaten Karo /
Cooperation, Industry and Trade Service of Karo Regency

	Banyaknya/ Value of	Jenis Koperasi/Type of Cooperation			
		Jasa Listrik/Angkutan/ Electricity Transportation Cooperation		Wanita/Woman Cooperation	
		2017 (10)	2018 (11)	2017 (12)	2018 (13)
(1)					
1	Simpanan/Saving	1 886	0	186 154	190 250
2	Cadangan/ Reseve	0	0	21 923	30 227
3	Dana-Dana/ Funding	0	0	57 908	49 408
4	Volume Usaha/ Business Volume	18 761	0	543 480	322 835
5	Hutang/ Debit	20 844	0	91 430	71 748
6	Piutang/ Credit	18 761	0	543 480	322 835

Sumber/Source : Dinas Koperasi, Perindustrian dan Perdagangan Kabupaten Karo /
Cooperation, Industry and Trade Service of Karo Regency

Lanjutan Tabel/Continued 8.2.2

	Banyaknya/ Value of	Jenis Koperasi/Type of Cooperation			
		Pangan Koppas/Market Seller and Provisions Cooperation		Peternakan/ Animal Husbandry Cooperation	
		2017	2018	2017	2018
(1)	(14)	(15)	(16)	(17)	
1	Simpanan/ Saving	428 702	418 467	36 501	0
2	Cadangan/ Reserve	0	0	0	0
3	Dana-Dana/ Funding	0	0	0	0
4	Volume Usaha/ Business Volume	522 122	471 986	0	0
5	Hutang/ Debit	707 075	75 000	843 167	0
6	Piutang/ Credit	522 122	471 986	0	0

Sumber/Source : Dinas Koperasi, Perindustrian dan Perdagangan Kabupaten Karo /
Cooperation, Industry and Trade Service of Karo Regency

	Banyaknya/ Value of (1)	Jenis Koperasi/Type of Cooperation			
		Karyawan/ Employee Cooperation		Koptan/ Agriculture Cooperation	
		2017 (18)	2018 (19)	2017 (20)	2018 (21)
1	Simpanan/ Saving	2 310 968	1 955 975	183 155	1 064 320
2	Cadangan/ Reseve	8 025 119	246 596	11 108	49 214
3	Dana-Dana/ Funding	32 791	17 791	50 011	200 000
4	Volume Usaha/ Business Volume	3 275 804	2 873 916	207 507	1 287 645
5	Hutang/ Debit	1 039 269	890 900	869 193	161 185
6	Piutang/ Credit	3 275 804	2 873 916	207 507	1 287 645

Sumber/Source : Dinas Koperasi, Perindustrian dan Perdagangan Kabupaten Karo /
Cooperation, Industry and Trade Service of Karo Regency

Banyaknya/ Value of	Jenis Koperasi/ <i>Type of Cooperation</i>					
	KSU/Sandang/ <i>Market Seller and Provisions Cooperation</i>		Perkreditan/ <i>Saving and Credit Cooperation</i>		Lainnya/ <i>Other</i>	
	2017 (22)	2018 (23)	2017 (24)	2018 (25)	2017 (26)	2018 (27)
1 Simpanan/ <i>Saving</i>	2 444 873	1 875 688	93 643 844	43 461 256	1 575 535	88 623 298
2 Cadangan/ <i>Reseve</i>	113 499	171 932	4 776 594	17 158 784	6 697 627	44 516
3 Dana-Dana/ <i>Funding</i>	613 332	563 332	6 326 006	972 309	1 057 436	162 000
4 Volume Usaha/ <i>Business Volume</i>	11 346 258	11 372 851	193 790 697	98 728 870	21 918 030	1 192 691
5 Hutang/ <i>Debit</i>	11 554 506	18 277 390	174 732 234	53 684 052	39 774 056	1 569 574
6 Piutang/ <i>Credit</i>	11 346 258	11 372 851	193 790 697	98 728 870	21 918 030	1 192 691
Sumber/ <i>Source</i> :	Dinas Koperasi, Perindustrian dan Perdagangan Kabupaten Karo / <i>Cooperation, Industry and Trade Service of Karo Regency</i>					

Tabel : 8.2.3 Banyaknya Koperasi Menurut Jenis Koperasi Per Kecamatan
 Table Number of Cooperative Unit by Type and Sub District
 2018

Kecamatan/ Sub District	Jenis Koperasi/Type of Cooperation					
	KUD/ Village Unit	KPN/ Civil Official	ABRI/ Military	Pensiunan / Veteran	Jasa- jasa/ Service	
(1)	(2)	(3)	(4)	(5)	(6)	
010 Mardinding	1	-	-	-	-	
020 Laubaleng	1	2	-	-	-	
030 Tigabinanga	3	2	-	-	-	
040 Juhar	2	-	-	-	-	
050 Munte	4	1	-	-	-	
060 Kutabuluh	3	-	-	-	-	
070 Payung	1	1	-	-	-	
071 Tiganderket	1	-	-	-	-	
080 Simpang Empat	2	2	-	-	-	
081 Naman Teran	1	-	-	-	-	
082 Merdeka	-	1	-	-	-	
090 Kabanjahe	1	20	2	1	-	
100 Berastagi	1	3	1	-	-	
110 Tigapanah	4	2	-	-	-	
111 Dolat Rayat	1	1	-	-	-	
120 Merek	1	1	-	-	-	
130 Barusjahe	3	1	-	-	-	
Jumlah/Total	2018	30	37	3	1	-
	2017	31	49	3	4	4
	2016	31	49	3	4	4

Sumber/Source : Dinas Koperasi, Perindustrian dan Perdagangan Kabupaten Karo /
 Cooperation, Industry and Trade Service of Karo Regency

Kecamatan/ Sub District	Jenis Koperasi/ <i>Type of Cooperation</i>					
	Wanita/ Woman	Koppas/ Market Seller	Pertam- Bangan/ Mining	Peternakan/ Animal Husbandry	KSU/ Completely	
(1)	(2)	(8)	(9)	(10)	(11)	
010 Mardinding	-	-	-	-	-	
020 Laubaleng	-	-	-	-	2	
030 Tigabinanga	1	-	-	-	8	
040 Juhar	-	-	-	-	4	
050 Munte	-	-	-	-	5	
060 Kutabuluh	-	-	-	-	9	
070 Payung	-	-	-	-	4	
071 Tiganderket	-	-	2	-	5	
080 Simpang Empat	1	-	-	-	4	
081 Naman Teran	-	-	-	-	1	
082 Merdeka	-	-	-	-	2	
090 Kabanjahe	7	-	-	-	28	
100 Berastagi	-	1	-	1	7	
110 Tigapanah	1	-	-	-	13	
111 Dolat Rayat	-	-	-	-	3	
120 Merek	-	-	-	-	7	
130 Barusjahe	3	-	-	-	8	
Jumlah/ <i>Total</i>	2018	7	1	2	1	110
	2017	11	5	2	6	172
	2016	11	5	2	6	172

Sumber/*Source* : Dinas Koperasi, Perindustrian dan Perdagangan Kabupaten Karo /
Cooperation, Industry and Trade Service of Karo Regency

Kecamatan/ Sub District	Jenis Koperasi/Type of Cooperation					Jumlah/ Total
	Karyawan/ Employee	Desa/ Koptan Agri- culture	Kopdit/ Credit	Lainnya/ Other	Tk Pusat/ Central	
(1)	(12)	(13)	(14)	(15)	(16)	(17)
010 Mardinding	1	-	-	-	-	2
020 Laubaleng	-	-	-	2	-	7
030 Tigabinanga	-	1	-	1	-	16
040 Juhar	-	-	-	-	-	6
050 Munte	-	2	2	-	-	14
060 Kutabuluh	-	-	-	2	-	14
070 Payung	-	-	1	-	-	7
071 Tiganderket	-	1	1	-	-	10
080 Simpang Empat	-	-	-	1	-	10
081 Naman Teran	-	1	-	-	-	3
082 Merdeka	1	1	1	1	-	7
090 Kabanjahe	5	-	11	4	-	73
100 Berastagi	2	1	3	9	-	29
110 Tigapanah	-	3	6	3	-	32
111 Dolat Rayat	-	1	-	1	-	7
120 Merek	-	-	1	-	-	10
130 Barusjahe	-	1	1	-	-	17
Jumlah/Total 2018	9	12	27	-	-	264
2017	31	55	30	54	3	460
2016	30	55	23	45	3	458

Sumber/Source : Dinas Koperasi, Perindustrian dan Perdagangan Kabupaten Karo /
Cooperation, Industry and Trade Service of Karo Regency

Tabel : 8.2.4
TableBanyaknya Anggota Koperasi Menurut Jenis Koperasi
Number of Cooperative Member by Type of Cooperation
2018

Jenis Koperasi / Type of Cooperation		Banyaknya Anggota/ Member (Orang)	
(1)		(2)	
1	Koperasi Unit Desa/ <i>Village Unit Cooperation</i>	24	251
2	Fungsional KPN/ <i>Civil Official Cooperation</i>	4	674
3	Fungsional ABRI/ <i>Military Cooperation</i>	2	705
4	Fungsional Pensiunan/ <i>Veteran Cooperation</i>		404
5	Jasa-jasa/ <i>Services</i>		-
6	Wanita/ <i>Woman Cooperation</i>		-
7	Pangan/Koppas/ <i>Market Seller and Provisions Cooperation</i>		190
8	Peternakan/ <i>Animal Husbandry Cooperation</i>		-
9	Koperasi Serba Usaha/ <i>Completely Cooperation</i>	9	641
10	Koperasi Karyawan/ <i>Employee Cooperation</i>		800
11	Desa/Koptan/ <i>Agriculture Cooperation</i>		813
12	Perkreditan/ <i>Saving and Credit Cooperation</i>	37	284
13	Pusat/ <i>Central Cooperation</i> *)		-
14	Pertambangan/ <i>Mining Cooperation</i>		82
15	Koperasi lainnya/ <i>Other Cooperation</i>		832
Jumlah/ <i>Total</i>		2018	81 676
		2017	116 235
		2016	109 718

Sumber/*Source* : Dinas Koperasi, Perindustrian dan Perdagangan Kabupaten Karo /
Cooperation, Industry and Trade Service of Karo Regency

Keterangan/*Note*: *) satuan koperasi

Tabel : 8.2.5 Banyaknya Anggota Koperasi Menurut Jenis Koperasi dan Kecamatan
Table *Number of Cooperative Member by Type of Cooperation and Sub District (Person)*
 2018

Kecamatan/ Sub District	Jenis Koperasi /Type of Cooperation					
	KUD/ Village Unit	KPN/ Civil Official	ABRI/ Military	Pensiunan / Veteran	Jasa- jasa/ Service	
(1)	(2)	(3)	(4)	(5)	(6)	
010 Mardinding	679	-	-	-	-	
020 Laubaleng	1 450	67	-	-	-	
030 Tigabinanga	1 663	178	-	-	-	
040 Juhar	2 098	-	-	-	-	
050 Munte	3 298	19	-	-	-	
060 Kutabuluh	1 743	-	-	-	-	
070 Payung	1 024	34	-	-	-	
071 Tiganderket	1 806	-	-	-	-	
080 Simpang Empat	2 167	296	-	-	-	
081 Naman Teran	263	-	-	-	-	
082 Merdeka	-	107	-	-	-	
090 Kabanjahe	1 319	3 487	1 829	404	-	
100 Berastagi	895	187	876	-	-	
110 Tigapanah	2 356	86	-	-	-	
111 Dolat Rayat	946	29	-	-	-	
120 Merek	411	29	-	-	-	
130 Barusjahe	2 133	155	-	-	-	
Jumlah/Total	2018	24 251	4 674	2 705	404	-

Sumber/Source : Dinas Koperasi, Perindustrian dan Perdagangan Kabupaten Karo /
 Cooperation, Industry and Trade Service of Karo Regency

Kecamatan/ Sub District	Jenis Koperasi / Type of Cooperation				
	Wanita/ Woman	Koppas/ Market Seller	Pertam- Bangan/ Mining	Peternakan/ Animal Husbandry	KSU/ Com- pletely Cooperation
(1)	(7)	(8)	(9)	(10)	(11)
010 Mardinding	-	-	-	-	-
020 Laubaleng	-	-	-	-	57
030 Tigabinanga	32	-	-	-	189
040 Juhar	-	-	-	-	94
050 Munte	-	-	-	-	297
060 Kutabuluh	-	-	-	-	229
070 Payung	-	-	-	-	96
071 Tiganderket	27	-	82	-	134
080 Simpang Empat	29	-	-	-	100
081 Naman Teran	-	-	-	-	25
082 Merdeka	-	-	-	-	89
090 Kabanjahe	36	-	-	-	903
100 Berastagi	-	190	-	-	6 501
110 Tigapanah	33	-	-	-	350
111 Dolat Rayat	-	-	-	-	79
120 Merek	-	-	-	-	311
130 Barusjahe	97	-	-	-	222
Jumlah/Total 2018	254	190	82	-	9 676
2017	324	310	82	661	4 837
2016	309	310	82	661	4 837
Sumber/Source :	Dinas Koperasi, Perindustrian dan Perdagangan Kabupaten Karo / Cooperation, Industry and Trade Service of Karo Regency				

Kecamatan/ Sub District	Jenis Koperasi /Type of Cooperation					Jumlah/ Total
	Karyawan/ Employee	Desa/ Koptan Agri- culture	Kopdit/ Credit	Lainnya/ Other	Tk Pusat/ Central (*)	
(1)	(12)	(13)	(14)	(15)	(16)	(17)
010 Mardinding	20	-	-	-	-	699
020 Laubaleng	-	-	-	53	-	1 627
030 Tigabinanga	-	25	-	25	-	2 112
040 Juhar	-	-	-	-	-	2 192
050 Munte	-	56	48	-	-	3 718
060 Kutabuluh	-	-	-	50	-	2 022
070 Payung	-	-	549	-	-	1 703
071 Tiganderket	-	-	25	-	-	2 074
080 Simpang Empat	-	-	-	20	-	2 612
081 Naman Teran	-	26	-	-	-	314
082 Merdeka	24	22	13 437	25	-	13 704
090 Kabanjahe	528	-	12 949	208	-	21 663
100 Berastagi	228	23	424	257	-	9 581
110 Tigapanah	-	95	9 189	154	-	12 263
111 Dolat Rayat	-	512	-	30	-	1 596
120 Merek	-	-	663	-	-	1 414
130 Barusjahe	-	29	-	-	-	2 636
Jumlah/Total 2018	800	788	37 284	882	-	81 930

Sumber/Source : Dinas Koperasi, Perindustrian dan Perdagangan Kabupaten Karo /
Cooperation, Industry and Trade Service of Karo Regency

Keterangan/Note: *) satuan koperasi

Tabel : 8.2.6
Table

Perkembangan Koperasi Hutang Piutang dan Volume Usaha
Number of Cooperative Member Debit and Credit
and Business Volume
2014 – 2018

(Satuan untuk nilai: Rp 000)

Banyaknya/ Number of	Tahun/Year				
	2014	2015	2016	2017	2018
(1)	(2)	(3)	(4)	(5)	(6)
1 Koperasi/ Cooperative	403	415	459	461	264
2 Anggota/ Member	86 803	88 775	109 785	116 259	81 930
3 Karyawan/ Worker	404	441	456	496	309
4 Simpanan/ Capital Itself	68 379 470	70 191 594	134 773 352	138 022 524	88 623 298
5 Cadangan/ Reseve Capital	12 550 665	13 485 539	16 630 006	32 904 833	34 419 765
6 Dana-dana/ Funding	25 858 695	31 765 411	9 399 173	9 607 099	3 465 013
7 Volume Usaha/ Business Volume	205 992 781	232 607 784	302 589 377	327 084 631	215 492 886
8 Hutang/ Credit	108 196 191	147 553 938	257 413 473	285 848 480	129 099 200
9 Piutang/ Debet	205 992 781	232 607 784	302 589 377	327 084 631	215 492 886

Sumber/Source : Dinas Koperasi, Perindustrian dan Perdagangan Kabupaten Karo /
Cooperation, Industry and Trade Service of Karo Regency

Tabel : 8.3.1
Table

Jumlah Perusahaan Industri, Tenaga Kerja, Tenaga Penggerak,
Nilai Investasi dan Nilai Produksi
*Number of Establishment and Employees, Value of Gross Output
And Total Invest
2004 - 2018*

Tahun/ Year	Jumlah Perusahaan/ Esthablish- ment	Jumlah Tenaga Kerja/ Employee	Tenaga Penggerak (PK)/ Horse Power	Nilai Investasi/ Invest (Rp.000)	Nilai Produksi/ Gross Output (Rp.000)
(1)	(2)	(3)	(4)	(5)	(6)
2004	3 236	6 591	8 280	16 246 000	37 285 750
2005	3 261	6 633	8 337	17 899 950	43 052 250
2006	3 268	6 675	8 458	19 284 450	48 686 400
2007	3 286	6 805	8 622	21 593 500	54 750 745
2008	3 294	6 842	8 764	22 503 500	59 752 075
2009	3 173	6 638	7 416	21 937 250	59 364 088
2010	3 233	6 686	7 687	22 970 250	76 999 403
2011	3 236	6 710	11 587	23 045 250	76 999 409
2012	3 237	6 714	11 603	23 060 250	76 999 409
2013	3 246	6 789	11 969,5	24 617 250	76 999 800
2014	3 252	6 806	12 050,5	25 617 250	80 849 790
2015	3 277	7 003	12 670	33 927 250	84 892 280
2016	3 285	7 089	14 238	40 117 250	94 057 280
2017	3 292	7 134	15 052,5	43 567 250	98 707 280
2018	3 297	7 230	16 098,4	53 484 750	101 007 280

Sumber/Source: Dinas Koperasi, Perindustrian dan Perdagangan Kabupaten Karo/
Cooperation, Industry and Trade Service of Karo Regency

Tabel : 8.3.2 Jumlah Perusahaan Yang Begerak Disektor Jasa, Tenaga Kerja, Nilai Investasi dan Nilai Produksi, 2018
Table *Number of Services Establishment and Employees, Value of Gross Output And Total Invest, 2018*

	Jenis Usaha / Employment	Jumlah Perusahaan/ Establishment	Jumlah Tenaga Kerja/ Employee	Tenaga Penggerak (PK)/ Horse Power	Nilai Investasi/ Invest (Juta Rp)/ Million	Nilai Produksi/ Gross Output (Juta Rp)/ Million
	(1)	(2)	(3)	(4)	(5)	(6)
1	Bengkel/Car Repair Shop *)	54**)	188	486 00	1 015,00	1 769,58
2	Servis Honda/ vespa/ Motorcycle repair *)	30**)	90	-	517,00	457,40
3	Tukang Las/Besi / Welding Services *)	65	211	605 50	2 536,70	5 126,97
4	Tukang Gigi/ *)	2	6	-	40,00	104,10
5	Tukang Kaleng/ *)	8	24	-	30,70	26,20
6	Reparasi Radio/TV/ TV, Radio Service *)	31	55	-	1 063,00	430,40
7	Reparasi Sepeda/ Bicycle Sevice *)	9	23	-	150,00	222,20
8	Tempel Ban/Tire Repair *)	31	101	272 00	300,00	723,00
9	Cas Baterai/Batrray Charge *)	25	28	-	91,00	365,20
10	Tukang Jahit / Tailor *)	226	416	-	605,80	4 343,30
11	Pemipil Jagung / Corn Shed *)	98	660	1 781,50	1 646,00	3 191,13
12	Tukang Mas/ Gold handicraft *)	46	135	-	1 306,10	1 567,10
13	Tukang Kayu/ Woodcarver *)	31	154	58,00	259,00	1 586,00
	Karo	656	2 091	3 203	9 560,30	19 912,58

Ket : *)Termasuk non formal

***)Data tidak tersedia/ data not available(wewenang Dinas Perhubungan Kab. Karo

Sumber/Source: Dinas Koperasi, Perindustrian dan Perdagangan Kabupaten Karo/
 Cooperation, Industry and Trade Service of Karo Regency

Tabel : 8.3.3 Jumlah Perusahaan Menurut Kode>Nama Industri Kabupaten Karo
Table Number of Establishment by Code/ Industry Name at Karo Regency
 2018

	Kode>Nama Industri Code/Industry Name	Jumlah Perusahaan/ Number of Establishment	Tenaga Kerja/ Man Power
	(1)	(2)	(3)
15111	Pembubutan Bulu Ayam	18	36
15112	Pembuatan Bakso	4	9
15132	Pengasinan Lobak	1	10
15132	Manisan Jeruk/Rambe	1	5
15133	Selai/Jam	2	6
15133	Sari/Sirup Marquisa	7	81
15139	Pengawetan Bunga/Bibit	1	9
15141	Crude Palm Oil	1	62
15211	Pengolahan Susu	2	17
15312	Pemipil Jagung	103	676
15312	Pembersih Biji Padi	104	221
15313	Pengupasan dan Pembersihan Kulit Kopi	21	87
15322	Tepung Beras	18	45
15331	Ransum Pakan ternak	12	36
15410	Roti	29	148
15422	Gula Merah	40	80
15440	Mie	2	7
15491	Bubuk Kopi	9	21
15492	Es Ganefo	1	1
15494	Tempe	3	11
15495	Tahu	6	31
15496	Kerupuk Jengek	5	11
15497	Gilingan Bumbu	11	28
15498	Kue Basah	25	45
15499	Berondong Jagung	1	2
15499	Keripik Pisang/Ubi	7	14
15520	Minuman Permentasi	1	4
15540	Limun	1	12
15541	Tepung Biji-bijian	0	0
	Sub Jumlah / SubTotal 2018	436	1 715

Lanjutan Tabel/Continued 8.3.3

	Kode>Nama Industri Code/Industry Name	Jumlah Perusahaan/ Number of Establishment	Tenaga Kerja/ Man Power
	(1)	(2)	(3)
10399	Industri Pengolahan dan Pengawetan Lainnya Buah-buahan dan Sayuran	1	15
15540	Jus Rasa Buah-buahan	1	5
16001	Pengeringan Tembakau	3	163
20101	Penggergajian Kayu	7	110
20220	Kosen Kayu	19	63
20230	Kemasan Buah dari Kayu	4	20
20291	Anyaman Rotan	20	20
20291	Anyaman Bambu	750	821
20292	Anyaman Pandan	1044	1588
20293	Ukiran Kayu	2	12
20293	Pembuatan Miniatur Rumah Adat Karo	3	6
20299	Gerobak Lembu dari Kayu	2	6
20299	Gerobak Mobil dari Kayu	4	19
22210	Percetakan	15	84
22210	Foto Copy	48	103
23203	Ganti Oli	47	114
24121	Pupuk Alam/Non Sintetis	14	114
24129	Pupuk Buatan majemuk dan Campuran	8	34
24212	Pemberantasan Hama	6	30
24220	Cat Duco	19	48
24242	Pembuatan Sanggul Rambut	66	198
24234	Pembuatan Obat Tradisional	8	43
24299	Pembotolan Spritus	1	2
25112	Penambalan Ban	31	101
25205	Pembungkusan Garam	2	6
26119	Pemotongan Kaca	5	15
26322	Pembuatan Batu Bata	3	18
26329	Periuk Tanah	3	3
	Sub Jumlah / SubTotal 2018	2136	3761

Lanjutan Tabel/Continued 8.3.3

	Kode>Nama Industri Code/Industry Name	Jumlah Perusahaan/ Number of Establishment	Tenaga Kerja/ Man Power
	(1)	(2)	(3)
26421	Barang-barang Dari Semen	6	29
26503	Pemecah Batu	12	101
36101	Meubel Kayu	32	158
36999	Sapu Ijuk	30	30
37200	Pencincang Plastik	1	6
17114	Tenun Adat	51	65
17123	Sablon	5	14
17304	Reperasi Jok dan Tenda	14	39
17400	Tukang Tilam	15	32
18101	Penjahit Pakaian	226	428
19201	Reperasi Sepatu	6	10
22301	Rekaman Lagu	2	6
22302	Shooting Vidio	5	20
28111	Pertukangan Besi /Las Ketok	65	211
28112	Stelling Aluminium	3	16
28119	Pertukangan Kaleng	8	24
28931	Pompa Semprot	12	36
28933	Pandai Besi	35	74
29113	Suku Cadang Kend.Bermotor	2	8
21914	Reperasi Radiator	4	8
29192	Reperasi Timbangan	1	1
29212	Reperasi Mesin-mesin Kecil	2	7
31101	Reperasi Dinamo	12	26
31402	Cash Battery	25	31
32300	Reperasi Elektronika	31	58
33113	Pembuatan Gigi Palsu	2	6
	Sub Jumlah / SubTotal 2018	607	1444

Lanjutan Tabel/*Continued* 8.3.3

Kode>Nama Industri <i>Code/Industry Name</i>		Jumlah Perusahaan/ <i>Number of Establishment</i>	Tenaga Kerja/ <i>Man Power</i>
(1)	(2)	(3)	
33203	Cetak Photo/ Cetak Film	33	44
33300	Reperasi Jam	16	23
34200	Karoseri Bus dan Truk	2	19
35922	Reperasi Sepeda /Becak	9	23
36912	Pertukangan Emas /Perak	46	146
50200	Doorsmer Kend .Bermotor	12	55
50200	Pemeliharaan dan Rep.Mobil	0	0
50403	Pemeliharaan dan Rep. Spd .Motor	0	0
Sub Jumlah / Sub Total 2018		118	310
Jumlah/Total 2018		3 297	7 230

Sumber/*Source*: Dinas Koperasi, Perindustrian dan Perdagangan Kabupaten Karo/
Cooperation, Industry and Trade Service of Karo Regency

Tabel : 8.4.2
Table

Perkembangan Giro dan Valuta Asing, 2010 - 2018
Development of Giro and Foreign Exchange, 2010 - 2018

Tahun/Year (1)	Nilai/Value (2)
2010	123 706,00
2011	109 738,00
2012	111 404,00
2013	134 591,00
2014	303 192,26
2015	545 590,24
2016	444 752,50
2017	393 214,46
2018	332 610,79

Sumber/Source : Kantor Perwakilan Bank Indonesia Provinsi Sumatera Utara/
Bank Indonesia Representative Office of North Sumatra Province

Tabel : 8.4.3
Table

Perkembangan Simpanan Berjangka, 2010 - 2018
Development of Time Deposits, 2010 - 2018

Tahun/Year (1)	Nilai/Value (2)
2010	189 766,00
2011	239 419,00
2012	254 672,00
2013	297 267,00
2014	405 812,11
2015	528 849,89
2016	605 514,41
2017	685 793,22
2018	835 057,73

Sumber/Source : Kantor Perwakilan Bank Indonesia Provinsi Sumatera Utara/
Bank Indonesia Representative Office of North Sumatra Province

Tabel : 8.4.4 Perkembangan Tabungan Rupiah dan Valuta Asing, 2010 - 2018
Table *Development of Rupiah and Foreign Currency Savings, 2010 - 2018*

Tahun/Year (1)	Nilai/Value (2)
2010	905 597,00
2011	1 038 435,00
2012	1 148 081,00
2013	1 208 270,00
2014	1 377 860,23
2015	1 628 574,37
2016	1 875 563,07
2017	2 085 240,31
2018	2 250 481,18

Sumber/Source : Kantor Perwakilan Bank Indonesia Provinsi Sumatera Utara/
Bank Indonesia Representative Office of North Sumatra Province

Tabel : 8.5.1 Perkembangan Harga Eceran 9 Bahan Pokok di Kota Kabanjahe
Table Average Retail Price of Main Material Commodity According to The
 kind of Commodity in Kabanjahe Market
 2015 – 2018

	Komoditi/ Commodity	Kwalitas/ Quality	Satuan/ Unit	Tahun/Year			
				2015	2016	2017	2018
	(1)	(2)	(3)	(4)	(5)	(6)	(7)
1	Beras/ Rice	Condong	Kg	11 198	11 563	11 563	11 875
2	Ikan asin/ Salted Fish	Teri No 2	Kg	107 917	108 333	108 333	115 000
3	Minyak Goreng/ Cooking Oil	Pabrik	Kg	13 958	14 083	14 083	13 200
4	Gula Pasir/ Sugar	SHS	Kg	11 833	15 583	13 917	12 500
5	Garam/ Salt	Hancur	Kg	5 000	5 000	5 000	6 000
6	Minyak Tanah/ Kerosene	-	Liter	10 000	10 000	10 000	10 000
7	Sabun Cuci/ Washing Soap	Cap Tlpn	Batang	2 000	2 000	2 000	1 500
8	Batik/ Batik	Keris Kasar	Meter	94 166	94 167	95 000	84 166
9	Tepung Terigu/ Flour	Segi Tiga	Kg	8 083	8 125	8 125	8 500

Sumber/Source : BPS Kabupaten Karo / BPS-Statistics of Karo Regency

Tabel : 8.5.2 Perkembangan Harga Eceran Bahan Bangunan di Kota Kabanjahe
Table Average Retail Price of Construction Materials Commodity According to
 The kind of Commodity in Kabanjahe Market
 2015 – 2018

Komoditi/ Commodity	Satuan/ Unit	Tahun/Year			
		2015	2016	2017	2018
(1)	(2)	(3)	(4)	(5)	(6)
1. Besi Beton 12 M/ Structure Metal Material 12 M	Batang/ a Peace of	49 000	51 000	51 000	51 000
2. Seng Bergelombang/ Roofing 6KK/	Lembar/ a Peace of	46 000	48 000	48 000	48 000
3. Pasir Beton/Sungai/ Sand Quarrying	M3/ M3	120 000	120 000	120 000	120 000
4. Batu Bata lokal/ Concrete Brick	Buah/	600	650	650	650
5. Batu Kerikil biasa/ Pebble Quarrying	M3/M3	130 000	150 000	150 000	175 000
6. Batu Kali biasa/ Stone Quarrying	M3/M3	150 000	150 000	150 000	150 000
7. Paku/ Nail.Spike	Kg/Kg	18 000	18 000	18 000	20 000
8. Cat Minyak biasa/ Paint	Kaleng/ 1 Kg	55 000	58 000	58 000	60 000
9. Cat Tembok biasa/ Concrete Paint	Kaleng/ 5 Kg	100 000	100 000	100 000	100 000
10. Papan Triplek/4 MM/ Plywood	Lembar/ a Peace of	75 000	78 000	78 000	68 000

Sumber/Source : BPS Kabupaten Karo / BPS-Statistics of Karo Regency

Tabel : 8.5.3
Table

Rata-Rata Harga Beberapa Bahan Pokok di Kabupaten Karo
Average Prices of Several Main Goods at Karo Regency
2018
(Rupiah/Rupiahs)

Komoditi/ Commodity	Satuan Unit	Bulan / Month			
		Jan	Feb	Mar	Apr
(1)	(2)	(3)	(4)	(5)	(6)
1. Beras Condong	Kg	11 875	11 875	11 875	11 875
2. Daging Sapi	Kg	100 000	100 000	100 000	100 000
3. Daging Ayam	Kg	32 000	32 000	32 000	32 000
4. Telur Ayam	butir	1 300	1 300	1 300	1 300
5. Susu Kental	kaleng	13 500	13 500	13 500	13 500
6. Susu Bubuk	doos	44 000	44 000	44 000	44 000
7. Ikan Asin Teri No. 2	Kg	100 000	100 000	100 000	100 000
8. Minyak Goreng Pabrik	Kg	13 500	13 500	13 500	13 500
9. Gula Pasir SHS	Kg	12 500	12 500	12 500	12 500
10. Garam Halus	Kg	8 000	8 000	8 000	8 000
11. Minyak Tanah/ Kerosene	Liter	10 000	10 000	10 000	10 000
12. Sabun Cuci 'Telepon'	Batang	2 000	2 000	2 000	2 000
13. Batik Keris Kasar	Meter	95 000	95 000	95 000	95 000
14. Tepung Terigu Segitiga	Kg	8 500	8 500	8 500	8 500

Sumber/Source : BPS Kabupaten Karo / BPS-Statistics of Karo Regency

Komoditi/ Commodity	Satuan Unit	Bulan / Month			
		Mei	Juni	Juli	Agts
(1)	(2)	(7)	(8)	(9)	(10)
1. Beras Condong	Kg	11 875	11 875	11 875	11 875
2. Daging Sapi	Kg	100 000	100 000	100 000	100 000
3. Daging Ayam	Kg	32 000	32 000	32 000	32 000
4. Telur Ayam	butir	1 300	1 400	1 400	1 400
5. Susu Kental	kaleng	13 500	14 000	14 000	14 000
6. Susu Bubuk	doos	44 000	44 000	44 000	44 000
7. Ikan Asin Teri No. 2	Kg	100 000	110 000	110 000	110 000
8. Minyak Goreng Pabrik	Kg	13 000	13 000	13 000	13 000
9. Gula Pasir SHS	Kg	12 500	12 500	12 500	12 500
10. Garam Halus	Kg	8 000	8 000	8 000	8 000
11. Minyak Tanah/ Kerosene	Liter	10 000	10 000	10 000	10 000
12. Sabun Cuci 'Telepon'	Batang	2 000	2 000	2 000	2 000
14. Batik Keris Kasar	Meter	95 000	95 000	95 000	95 000
15. Tepung Terigu Segitiga	Kg	8 500	8 500	8 500	8 500

Sumber/Source : BPS Kabupaten Karo / BPS-Statistics of Karo Regency

Lanjutan Tabel/Continued 8.5.3

Komoditi/ Commodity	Satuan Unit	Bulan / Month				Rata- rata
		Sept	Okt	Nov	Des	
(1)	(2)	(11)	(12)	(13)	(14)	(15)
1. Beras Condong	Kg	11 875	11 875	11 875	11 875	11 875
2. Daging Sapi	Kg	100 000	100 000	100 000	100 000	100 000
3. Daging Ayam	Kg	34 000	34 000	34 000	34 000	32 666
4. Telur Ayam	butir	1 400	1 300	1 400	1 400	1 350
5. Susu Kental	kaleng	14 000	14 000	14 000	14 000	13 791
6. Susu Bubuk	doos	44 000	44 000	44 000	44 000	44 000
7. Ikan Asin Teri No. 2	Kg	110 000	110 000	110 000	110 000	115 000
8. Minyak Goreng Pabrik	Kg	13 000	13 000	13 000	13 000	13 166
9. Gula Pasir SHS	Kg	12 500	12 500	12 500	12 500	12 500
10. Garam Halus	Kg	6 000	6 000	6 000	6 000	7 333
11. Minyak Tanah/ Kerosene	Liter	10 000	10 000	10 000	10 000	10 000
12. Sabun Cuci 'Telepon'	Batang	2 000	2 000	2 000	2 000	2 000
14. Batik Keris Kasar	Meter	95 000	95 000	95 000	95 000	95 000
15. Tepung Terigu Segitiga	Kg	8 500	8 500	8 500	8 500	8 500
Sumber/Source :	BPS Kabupaten Karo / BPS-Statistics of Karo Regency					



Sensus
Penduduk
2020

DATA

MENCERDASKAN BANGSA

— *Enlighten The Nation* —



**BADAN PUSAT STATISTIK
KABUPATEN KARO**

BPS - STATISTICS OF KARO REGENCY

Jl. Jamin Ginting No. 218, Raya, Berastagi
Telp. : (0628) 92675, Fax. : (0628) 92851

Homepage : <http://karokab.bps.go.id> E-mail : bps1211@bps.go.id



9 772301 885006