


Kabupaten

ASAHAN DALAM ANGKA

Asahan Regency in Figures

2019



**BADAN PUSAT STATISTIK
KABUPATEN ASAHAN**
BPS - Statistics of Asahan Regency

Kabupaten Asahan Dalam Angka

Asahan Regency In Figures

2019

ISSN: 0215-3582

No. Publikasi/ *Publication Number*: 12080.1926

Katalog/ *Catalog*: 1102001.1208

Ukuran Buku/ *Book Size*: 14,8 cm x 21 cm

Jumlah Halaman/ *Number of Pages*: xliv + 536 halaman/*pages*

Naskah/ *Manuscript* :

BPS Kabupaten Asahan

BPS-Statistics of Asahan Regency

Penyunting/ *Editor* :

BPS Kabupaten Asahan

BPS-Statistics of Asahan Regency

Desain Kover oleh/ *Cover Design by* :

BPS Kabupaten Asahan

BPS-Statistics of Asahan Regency

Ilustrasi Kover/ *Cover Illustration* :

Mesjid Agung Ahmad Bakrie/ Ahmad Bakrie Central Mosque

Penerbit/ *Published by*:

© **BPS Kabupaten Asahan/ BPS-Statistics of Asahan Regency**

Pencetak/ *Printed By*:

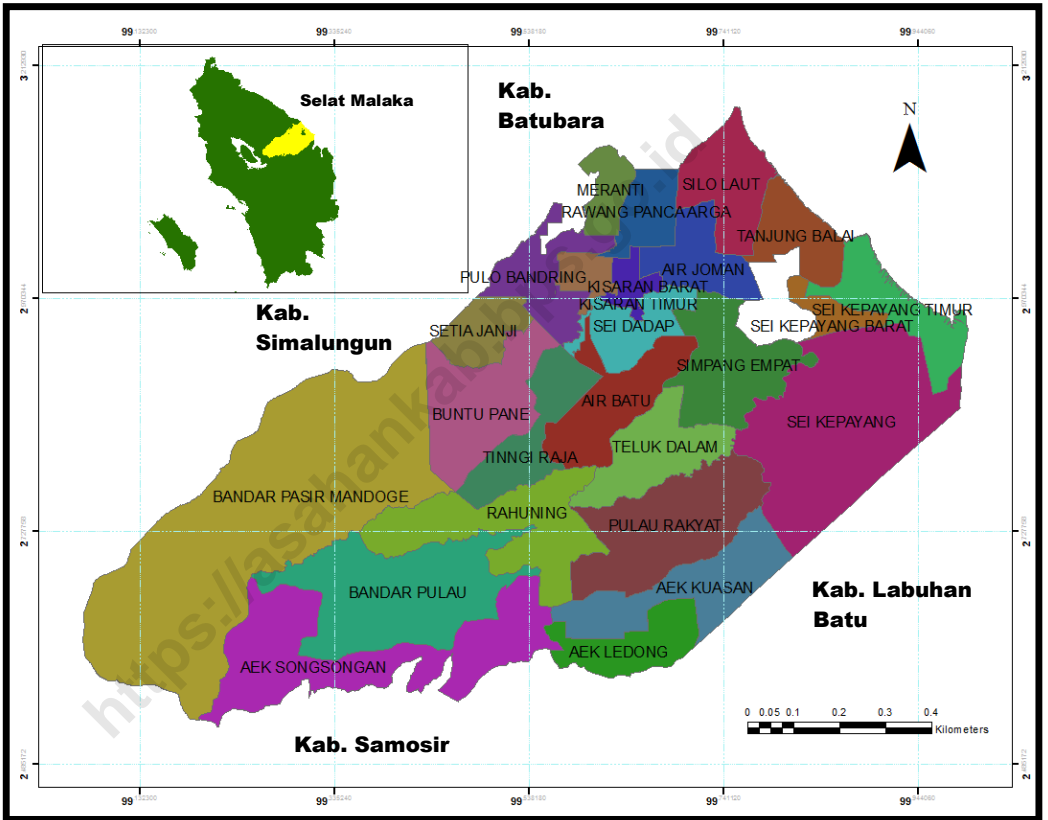
CV. Rilis Grafika

(Cetakan/ *Printed I*: Agustus/ August 2019)

Dilarang mengumumkan, mendistribusikan, mengomunikasikan, dan/atau menggandakan sebagian atau seluruh isi buku ini untuk tujuan komersil tanpa izin tertulis dari Badan Pusat Statistik.

Prohibited to announce, distribute, communicate, and/or copy part or all of this book for commercial purpose without permission from BPS-Statistics Indonesia.

PETA WILAYAH KABUPATEN ASAHAN/ MAP OF ASAHAN REGENCY



KEPALA BPS KABUPATEN ASAHAN
CHIEF STATISTICIAN OF ASAHAN REGENCY



Dra. Minda Flora Ginting, MM



KATA PENGANTAR

Puji syukur kami panjatkan kepada Tuhan Yang Maha Esa, karena karunia-Nya sehingga penyusunan Publikasi Kabupaten Asahan Dalam Angka yang merupakan agenda rutin Badan Pusat Statistik Kabupaten Asahan dapat terselesaikan dengan baik dan tepat waktu.

Kebutuhan akan data statistik dari setiap sektor pembangunan semakin penting bagi semua pihak. Hal ini mendorong BPS Kabupaten Asahan untuk melengkapi dan menyempurnakan data yang disajikan, baik kuantitas maupun kualitasnya. Data yang disajikan bersumber dari kegiatan rutin, survei dan sensus yang dilaksanakan oleh BPS Kabupaten Asahan dan dilengkapi dengan data sekunder yang dikelola oleh instansi pemerintah dan swasta di wilayah Kabupaten Asahan.

Pada kesempatan ini kami mengucapkan banyak terima kasih kepada semua pihak yang terlibat dalam penyusunan Publikasi ini, juga kepada instansi pemerintah, swasta dan BUMN/BUMD yang telah memberikan bantuan sehingga terwujudnya publikasi ini.

Saran dan kritik dari berbagai pihak untuk perbaikan publikasi ini sangat kami harapkan. Akhirnya semoga penyajian publikasi ini dapat membantu dalam memenuhi kebutuhan data statistik baik instansi pemerintah maupun swasta serta bermanfaat bagi para pembaca.

Kisaran, Agustus 2019
Badan Pusat Statistik
Kabupaten Asahan
Kepala,

Dra. Minda Flora Ginting, MM



P R E F A C E

Thanks be to God for His blessings, Asahan Regency in Figures our annual publication, can be published properly and timely.

We realized that the demand for statistics from all sectors is increased and important. It is encouraged us to complete and fulfill data both in forms of quantity and quality. The source of primary data are compiled from routine activities, surveys, and censuses conducted by BPS-Statistics of Asahan. There are also secondary data taken from government and private institution in Asahan regency.

On this occasion, we would like to show our appellation to all who involved to publish this book, and also to the government and private institution who involved in the preparation of this publication.

Comment and suggestions to improve the contents of this publication will be able to fulfill the demand for statistics for everyone who needs it.

*Kisaran, August 2019
Chief Statistician of Asahan
Regency*

Dra. Minda Flora Ginting, MM

DAFTAR ISI / CONTENTS

Peta Wilayah Kabupaten Asahan / <i>Map of Asahan Regency</i>	iii
Foto Kepala BPS Kabupaten Asahan / <i>Photo of Chief Statistics of Asahan Regency</i>	iv
Kata Pengantar/ <i>Preface</i>	vii
Daftar Isi / <i>Contents</i>	ix
Daftar Tabel / <i>List of Tables</i>	xi
Daftar Gambar / <i>List of Figures</i>	xlii
Penjelasan Umum / <i>Explanatory Notes</i>	xliii
Bab 1 Geografi / <i>Geography</i>	1
1.1 Keadaan Geografi / <i>Location Geography</i>	7
1.2 Iklim / <i>Climate</i>	13
Bab 2 Pemerintahan / <i>Governmental</i>	15
2.1 Wilayah Administrasi / <i>Administrative Area</i>	25
2.2 Sumber Daya Manusia / <i>Human Resources</i>	33
2.3 Pemilihan Umum / <i>General Election</i>	41
2.4 Pertanahan / <i>Land Affairs</i>	44
2.5 Administrasi Pemerintahan / <i>Public Administration</i>	52
Bab 3 Penduduk dan Ketenagakerjaan / <i>Population and Employment</i>	73
3.1 Penduduk / <i>Population</i>	85
3.2 Ketenagakerjaan / <i>Employment</i>	104
Bab 4 Sosial / <i>Social</i>	119
4.1 Pendidikan / <i>Education</i>	130
4.2 Kesehatan / <i>Health</i>	190
4.3 Agama / <i>Religion</i>	223
Bab 5 Pertanian / <i>Agriculture</i>	229
5.1 Tanaman Pangan / <i>Food Crops</i>	246
5.2 Hortikultura / <i>Horticulture</i>	267
5.3 Perkebunan / <i>Estate Crops</i>	295
5.4 Peternakan / <i>Livestock</i>	308
5.5 Perikanan / <i>Fishery</i>	319
Bab 6 Energi dan Perindustrian / <i>Energy and Industry</i>	333

Bab 7 Transportasi, Komunikasi dan Pariwisata / <i>Transportation Communication and Tourism</i>	353
7.1 Transportasi / <i>Transportation</i>	361
7.2 Komunikasi / <i>Communication</i>	382
7.3 Pariwisata / <i>Tourism</i>	398
 Bab 8 Sistem Neraca Regional / <i>System of Regional Accounts</i>	 401
 Bab 9 Perdagangan dan Perindustrian / <i>Trade and Industry</i>	 415
9.1 Perdagangan / <i>Trade</i>	422
9.2 Perindustrian / <i>Manufacturing</i>	445
 Bab 10 Keuangan dan Harga / <i>Finance and Prices</i>	 449
10.1 Keuangan / <i>Finance</i>	454
10.2 Harga / <i>Prices</i>	475
 Bab 11 Pengeluaran dan Konsumsi Penduduk <i>Expenditure and Consumption of Population</i>	 497
 Bab 12 Kemiskinan / <i>Poverty</i>	 505
 Bab 13 Perbandingan Antar Kabupaten / Kota <i>Comparisons between Regency / City</i>	 511
 Appendiks / <i>Appendices</i>	 527

DAFTAR TABEL/ LIST OF TABLE

<u>Tabel</u> Table	1.1.1	Luas Daerah dan Tinggi Wilayah Menurut Kecamatan di Kabupaten Asahan, 2018 <i>Total Area and Altitude by Sub District in Asahan Regency, 2018.....</i>	7
<u>Tabel</u> Table	1.1.2	Letak dan Geografis Kabupaten Asahan, 2018 <i>Location and Geographycal of Asahan Regency, 2018.....</i>	10
<u>Tabel</u> Table	1.1.3	Letak Geografis Menurut Kecamatan di Kabupaten Asahan, 2018 <i>Geographycal Location by District in Asahan Regency, 2018.....</i>	11
<u>Tabel</u> Table	1.1.4	Jarak Ibukota Kabupaten Asahan (Kisaran) ke Ibukota Kabupaten/Kota di Provinsi Sumatera Utara, 2018 <i>Distance From Regency's Capital City to Other Capital Cities of Regency/City in Sumatera Utara Province, 2018</i>	12
<u>Tabel</u> Table	1.2.1	Rata-Rata Jumlah Hujan dan Curah Hujan Setiap Bulan di Kabupaten Asahan, 2014 - 2018 <i>Average of Rain and Rainfal of Asahan Regency, 2014 –2018.....</i>	13
<u>Tabel</u> Table	2.1.1	Jumlah Desa/Kelurahan Menurut Kecamatan di Kabupaten Asahan, 2014 - 2018 <i>Number of Village by District in the Asahan Regency, 2014- 2018.....</i>	25
<u>Tabel</u> Table	2.1.2	Jumlah Desa/Kelurahan, Dusun atau Lingkungan Menurut Kecamatan di Kabupaten Asahan, 2018 <i>Number of Village, Hamlet Or The Environment by District in the Asahan Regency, 2018.....</i>	26
<u>Tabel</u> Table	2.1.3	Nama-Nama Kelurahan di Kabupaten Asahan, 2018 <i>List Name of Village in Asahan Regency, 2018.....</i>	27
<u>Tabel</u> Table	2.1.3	Klasifikasi Desa/Kelurahan Menurut Kecamatan, 2018 <i>Classification of Village by District, 2018.....</i>	27
<u>Tabel</u> Table	2.1.4	Jumlah Kepala Desa/Kelurahan Menurut Jenis Kelamin dan Kecamatan, 2017 <i>Number of Headman by Sex and District, 2017.</i>	28
<u>Tabel</u> Table	2.1.5	Jumlah Kepala Desa/Lurah Menurut Jenis Kelamin dan Kecamatan, 2018 <i>Number of Headman by Sex and District, 2018.....</i>	29
<u>Tabel</u> Table	2.1.6	Jumlah Kepala Desa/Lurah, Perangkat Desa/Kelurahan dan Kepala Dusun/Lingkungan Menurut Kecamatan, 2018 <i>Number of Village Chief, Tool Village and Village Head/ Environment by District, 2018.....</i>	30

<u>Tabel</u> <i>Table</i>	2.1.7	Kelompok Binaan PKK 2017 – 2018 <i>Patronage Groups Family Welfare Program, 2017 – 2018</i>	31
<u>Tabel</u> <i>Table</i>	2.1.8	Kelompok Binaan LPM di Kabupaten Asahan 2017 – 2018 <i>Patronage Groups Community Development Institute in Asahan Regency, 2017 – 2018</i>	32
<u>Tabel</u> <i>Table</i>	2.2.1	Jumlah Pegawai Negeri Sipil Pemerintah Daerah Menurut Jabatan dan Jenis Kelamin (orang), 2018 <i>Number of Civil Servant in Regional Government by Position and sex (people),2018</i>	33
<u>Tabel</u> <i>Table</i>	2.2.2	Jumlah Pegawai Negeri Sipil Pemerintah Daerah Menurut Pendidikan dan Jenis Kelamin (orang), 2018 <i>Number of Civil Servant in Regional Government by Education and Sex (people),2018</i>	34
<u>Tabel</u> <i>Table</i>	2.2.3	Jumlah Pegawai Negeri Sipil Pemerintah Daerah Menurut Tingkat Kepangkatan dan Jenis Kelamin (orang), 2018 <i>Number of Civil Servant in Regional Government by Rank Level and Sex (people),2018</i>	35
<u>Tabel</u> <i>Table</i>	2.2.4	Banyaknya Pegawai Negeri Sipil (PNS) Menurut Dinas/Instansi Pemerintah dan Golongan di Kabupaten Asahan (orang), 2018 <i>Number of Civil Servants (PNS) by Department/ Government Agencies and Groups in Asahan Regency (people), 2018</i>	36
<u>Tabel</u> <i>Table</i>	2.2.5	Jumlah Pegawai Negeri Sipil Pemerintah Daerah Menurut Tingkat Pendidikan (orang), 2018 <i>Number of Civil Servant in Regional Government by Level of Education (people),2018</i>	38
<u>Tabel</u> <i>Table</i>	2.2.6	Jumlah Pegawai Negeri Sipil Pemerintah Daerah Menurut Jenis Kelamin (orang), 2018 <i>Number of Civil Servant in Regional Government by Sex (people), 2018</i>	39
<u>Tabel</u> <i>Table</i>	2.2.7	Jumlah PNS Instansi Vertikal di Kabupaten Asahan 2014 – 2018 <i>The number of Civil Servants Vertical Institutions in Asahan Regency, 2014-2018</i>	40
<u>Tabel</u> <i>Table</i>	2.3.1	Banyaknya Anggota DPRD Menurut Partai Politik dan Jenis Kelamin di Kabupaten Asahan 2018 <i>Number of Parliament by Political Party and Sex in Asahan Regency, 2018</i>	41
<u>Tabel</u> <i>Table</i>	2.3.2	Jumlah Rapat dan Keputusan DPRD Kabupaten Asahan, 2014 – 2018 <i>Number of Meeting and Decree Parliament of Asahan Regency, 2014 – 2018</i>	42

<u>Tabel</u> Table	2.3.3	Jumlah Kegiatan DPRD, 2013 - 2017 <i>Parliament Activity, 2013 - 2017</i>	43
<u>Tabel</u> Table	2.4.1	Banyaknya Sertifikat Tanah yang Dikeluarkan Menurut Jenis Hak Atas Tanah, 2014 - 2018 <i>Number of Land Certificates Issued by Type of Land, 2014 – 2018</i>	44
<u>Tabel</u> Table	2.4.2	Status Pemilikan Tanah Dirinci Menurut Hak di tiap Kecamatan, 2018 <i>Land Possession by Type of Rights and District, 2018.</i>	45
<u>Tabel</u> Table	2.4.3	Jumlah Sertifikat Hak Atas Tanah, 2014 - 2018 <i>Number of Rights on Land Certificate, 2014 – 2018.</i>	46
<u>Tabel</u> Table	2.4.4	Jumlah Sertifikat yang Diterbitkan Menurut Jenis Hak dan Luas Tanah (ha) yang Disertifikatkan, 2018 <i>Number of Published Certificates by Type of Right and Certificate Land Area, 2018</i>	47
<u>Tabel</u> Table	2.4.5	Jumlah Pencatatan Peralihan Hak dan Penerbitan Hak Tanggungan Menurut Jenis Hak dan Luas Tanah (ha), 2018 <i>Number of Registration Transfer Right and Burden Right Published by Type of Right and Certificated Land Area (ha) 2018.</i>	48
<u>Tabel</u> Table	2.4.6	Jumlah Sertifikat Tanah yang Diterbitkan, 2018 <i>Number of Published Land Certificates, 2018</i>	50
<u>Tabel</u> Table	2.4.7	Jumlah Penggunaan Hak-Hak atas Tanah yang Diselesaikan Melalui Proyek di Kabupaten Asahan, 2018 <i>Number of Land Right Using Finished by Project, 2018</i>	51
<u>Tabel</u> Table	2.5.1	Banyaknya Surat Nikah yang Dikeluarkan Menurut Kecamatan Di Kabupaten Asahan, 2014 – 2018 <i>Number Of Marriage Certificate Issued by District In Asahan Regency, 2014 – 2018</i>	52
<u>Tabel</u> Table	2.5.2	Banyaknya Akta Kelahiran yang Dikeluarkan Menurut Kecamatan, 2016 - 2018 <i>Number Of Birth Certificate Issued by District, 2016 – 2018</i>	53
<u>Tabel</u> Table	2.5.3	Banyaknya Perkara yang Diterima dan Diselesaikan Menurut Bulan di Kabupaten Asahan, 2018 <i>Number of Cases Received and Completed by Month In Asahan, 2018</i>	54
<u>Tabel</u> Table	2.5.4	Jumlah Perkara Pidana (Termasuk Pelanggaran Lalu Lintas) yang Masuk dan Telah Diputuskan di Pengadilan Negeri Kisaran, 2018 <i>Number of Reported and Solved Crime Cases Including Traffic Violations in Kisaran State Court, 2018</i>	55

<u>Tabel</u> <i>Table</i>	2.5.5	Jumlah Perkara Perdata yang Masuk dan Telah Diputuskan di Pengadilan Negeri Kisaran, 2018 <i>Number of Reported and Solved Civil Cases in Kisaran State Court, 2018.....</i>	56
<u>Tabel</u> <i>Table</i>	2.5.6	Jumlah Perkara Tindak Pidana dan Tahanan Kejaksaan Negeri Kisaran Menurut Jenis Perkara (orang), 2018 <i>Number of Cases and Kisaran State Prosecution's Prisoners by Type of Cases (People), 2018.....</i>	57
<u>Tabel</u> <i>Table</i>	2.5.7	Jumlah Perkara Tindak Pidana Umum yang Diselesaikan dan Dieksekusi oleh Kejaksaan Negeri Asahan (orang), 2018 <i>Number of Cases by General Crimes of Salvation by Asahan State Prosecution's (People), 2018.....</i>	58
<u>Tabel</u> <i>Table</i>	2.5.8	Jumlah Perkara Tindak Pidana Khusus yang Diselesaikan dan Dieksekusi oleh Kejaksaan Negeri Asahan (orang), 2018 <i>Number of Cases by Special Crime of Salvation by Asahan State Prosecution's (People), 2018.....</i>	59
<u>Tabel</u> <i>Table</i>	2.5.9	Perkara yang Masuk dan Diputuskan oleh Pengadilan Agama Kisaran, 2018 <i>Reported and Verdicted Cases by Religious Court of Kisaran, 2018.....</i>	60
<u>Tabel</u> <i>Table</i>	2.5.10	Jumlah Talak, Perkara Lain dan Cerai Menurut Kecamatan, 2018 <i>Number of Separate, Another Cases and Divorce by District, 2018.....</i>	62
<u>Tabel</u> <i>Table</i>	2.5.11	Jumlah Peristiwa Kejahatan/Pelanggaran yang Dilaporkan dan Diselesaikan Menurut Jenis Pelanggaran, 2018 <i>Number of Reported and Solved Crimes by Type of Violations, 2018.....</i>	63
<u>Tabel</u> <i>Table</i>	2.5.12	Jumlah Panti Asuhan Menurut Kecamatan, Status, Kapasitas dan Penghuni, 2018 <i>Number of Orphan Ages by District, Status, Capacity and Occupant, 2018.....</i>	65
<u>Tabel</u> <i>Table</i>	2.5.13	Jumlah Demonstrasi di Kabupaten Asahan, 2014 – 2018 <i>Number of Demonstration in the Asahan Regency, 2014-2018</i>	66
<u>Tabel</u> <i>Table</i>	2.5.14	Jumlah Kriminalitas di Kabupaten Asahan, 2014 – 2018 <i>Number of Crime in Asahan Regency, 2014 – 2018.....</i>	67
<u>Tabel</u> <i>Table</i>	2.5.15	Jumlah Organisasi Partai Politik, LSM, dan Ormas, 2014 -2018 <i>Number of Organizations Of Political Parties, Non-Governmental Organizations and Community Organizations, 2014 – 2018.....</i>	68
<u>Tabel</u> <i>Table</i>	2.5.16	Rekapitulasi Bencana Alam di Kabupaten Asahan, 2018 <i>Recapitulation of Natural Disasters in Asahan Regency, 2018.....</i>	69

<u>Tabel</u> <i>Table</i>	2.5.17	Rasio Jumlah Polisi Pamong Praja di Kabupaten Asahan, 2014 – 2018 <i>Ratio of Number of Police Civil Service in Asahan Regency, 2014-2018</i>	71
<u>Tabel</u> <i>Table</i>	3.1.1	Penduduk, Laju Pertumbuhan Penduduk, Distribusi Persentase Penduduk, Rasio Jenis Kelamin Penduduk Menurut Kecamatan di Kabupaten Asahan, 2010 dan 2018 <i>Population, Population Growth Rate, Percentage Distribution of Population, Population Density, and Population Sex Ratio by Districts in Asahan Regency, 2010 and 2018.....</i>	85
<u>Tabel</u> <i>Table</i>	3.1.2	Luas Wilayah dan Jumlah Penduduk Menurut Kecamatan di Kabupaten Asahan, 2018 <i>Area and Population by Districts in Asahan Regency 2018.....</i>	88
<u>Tabel</u> <i>Table</i>	3.1.3	Jumlah Penduduk dan Laju Pertumbuhan Penduduk Di Kabupaten Asahan, 2015 - 2018 <i>Total Population and Population Growth Rate in Asahan Regency 2015 - 2018</i>	89
<u>Tabel</u> <i>Table</i>	3.1.4	Jumlah Penduduk Menurut Kelompok Umur dan Jenis Kelamin di Kabupaten Asahan (orang), 2018 <i>Estimate of Population by Type of Age Group and Sex in Asahan Regency (people), 2018.....</i>	90
<u>Tabel</u> <i>Table</i>	3.1.5	Perkiraan Jumlah Penduduk Menurut Kelompok Umur dan Kecamatan (orang), 2018 <i>Estimate of Population by Type of Age and District (people), 2018.....</i>	91
<u>Tabel</u> <i>Table</i>	3.1.6	Jumlah Penduduk Menurut Kecamatan dan Jenis Kelamin Di Kabupaten Asahan (orang), 2018 <i>Population by District and Sex in Asahan Regency (people), 2018.....</i>	94
<u>Tabel</u> <i>Table</i>	3.1.7	Jumlah Rumah Tangga Daerah Perkotaan dan Perdesaan menurut Kecamatan, 2018 <i>Number of Households by Urban and Rural by District, 2018.....</i>	95
<u>Tabel</u> <i>Table</i>	3.1.8	Jumlah Penduduk, Rumah Tangga, dan Rata-rata Anggota Rumah Tangga di Kabupaten Asahan, 2014 - 2018 <i>Population, Household, and Average Household Member In Asahan Regency, 2014 - 2018.....</i>	96
<u>Tabel</u> <i>Table</i>	3.1.9	Jumlah Penduduk Menurut Kecamatan (orang), 2013 - 2018 <i>Population by District (people), 2013– 2018.....</i>	97
<u>Tabel</u> <i>Table</i>	3.1.10	Jumlah Desa Pantai Menurut Kecamatan, 2018 <i>Number of Coast Village by District, 2018.....</i>	99
<u>Tabel</u> <i>Table</i>	3.1.11	Perkiraan Jumlah Penduduk Menurut Kecamatan, Kewarganegaraan dan Jenis Kelamin (orang), 2018 <i>Estimate of Population by District, Citizenship and Type of Sex (people)</i>	100

<u>Tabel</u> Table	3.1.12	Persentase Penduduk Usia 10 Tahun ke Atas Menurut Ijazah/STTB Tertinggi yang Dimiliki, 2017 - 2018 <i>Percentage of Population Aged 10 Years and Over by Certificate of Attainment, 2017 – 2018.....</i>	101
<u>Tabel</u> Table	3.1.13	Proporsi Penduduk Perempuan Usia 10 Tahun ke Atas yang Pernah Kawin Menurut Usia Perkawinan Pertama di Kabupaten Asahan, 2017 - 2018 <i>Proportion of Female Population Age 10 Years and Over Who Ever Married by Age at First Marriage in Asahan Regency, 2017 – 2018.....</i>	102
<u>Tabel</u> Table	3.1.14	Persentase Penduduk Usia 10 Tahun ke Atas Menurut Status Perkawinan di Kabupaten Asahan, 2018 <i>Percentage of Population Aged 10 Years and Over by Marriage Status, 2018.....</i>	103
<u>Tabel</u> Table	3.2.1	Penduduk Berumur 15 Tahun ke Atas Menurut Jenis Kegiatan Utama Di Kabupaten Asahan (orang), 2015, 2017 – 2018 <i>Population 15 Years and Over by Type of Main Activities in Asahan Regency (people), 2015, 2017 – 2018</i>	104
<u>Tabel</u> Table	3.2.2	Penduduk Berumur 15 Tahun ke Atas Menurut Jenis Kegiatan Utama dan Jenis Kelamin di Kabupaten Asahan (orang), 2018 <i>Population 15 Years and Over by Type of Main Activity and Sex in Asahan Regency (people), 2018.....</i>	105
<u>Tabel</u> Table	3.2.3	Jumlah Angkatan Kerja Menurut Jenis Kegiatan Utama dan Pendidikan yang Ditamatkan di Kabupaten Asahan (orang), 2018 <i>Number of Labour Force by Type of Activity and Educational Attainment in Asahan Regency (people), 2018.....</i>	106
<u>Tabel</u> Table	3.2.4	Penduduk Berumur 15 Tahun ke Atas yang Bekerja Menurut Kelompok Umur dan Jenis Kelamin di Kabupaten Asahan (orang), 2018 <i>Population 15 Years and Over Who Worked by Group of Age and Sex in Asahan Regency (people), 2018.....</i>	107
<u>Tabel</u> Table	3.2.5	Penduduk Berumur 15 Tahun ke Atas yang Bekerja Menurut Lapangan Pekerjaan Utama dan Jenis Kelamin di Kabupaten Asahan (orang), 2018 <i>Population 15 Years and Over Who Worked by Main Industry and Sex In Asahan Regency (people), 2018.....</i>	108
<u>Tabel</u> Table	3.2.6	Persentase Penduduk Berumur 15 Tahun ke Atas yang Bekerja Menurut Status Pekerjaan Utama dan Jenis Kelamin di Kabupaten Asahan, 2018 <i>Percentage of Working Population Aged 15 Years and Over by Job Status Key and Over by Industry and Sex in Asahan Regency, 2018.....</i>	109

<u>Tabel</u> <i>Table</i>	3.2.7	Jumlah Pengangguran Terbuka Menurut Tingkat Pendidikan yang Ditamatkan dan Jenis Kelamin di Kabupaten Asahan (orang), 2018 <i>Number of Unemployment by Educational Attainment and Sex in Asahan Regency (people), 2018</i>	110
<u>Tabel</u> <i>Table</i>	3.2.8	Jumlah Pencari Kerja yang Terdaftar dan yang Dapat Ditempatkan Menurut Tingkat Pendidikan yang Ditamatkan dan Jenis Kelamin Di Kabupaten Asahan (orang), 2018 <i>Number of Registered Job Seekers and What You Can Issued by Level of Educational Attainment and Sex in Asahan Regency (people), 2018</i>	111
<u>Tabel</u> <i>Table</i>	3.2.9	Jumlah Pencari Kerja yang Terdaftar dan yang Belum Ditempatkan Serta Lowongan yang Belum Dipenuhi Menurut Jabatan Di Kabupaten Asahan (orang), 2018 <i>Number of Registered Job Seekers and Job Vacancy by Occupation in Asahan Regency (people), 2018</i>	113
<u>Tabel</u> <i>Table</i>	3.2.10	Jumlah Lowongan Kerja Menurut Status, Jenis Kelamin dan Sektor Lapangan Usaha di Kabupaten Asahan, 2018 <i>Number of Job Vacancy by Status, Sex and Industrial Origin in Asahan Originil, 2018</i>	114
<u>Tabel</u> <i>Table</i>	3.2.11	Jumlah Tenaga Kerja Warga Negara Asing Menurut Izin Kerja dan Kewarganegaraan (orang), 2018 <i>Number of Foreign by Working Permit and Citizenship (people), 2018</i>	115
<u>Tabel</u> <i>Table</i>	3.2.12	Jumlah Tenaga Kerja Warga Negara Asing Menurut Izin Usaha dan Jabatan (orang), 2018 <i>Number of Foreign Resident by Working Permit and Occupation (people), 2018</i>	116
<u>Tabel</u> <i>Table</i>	3.2.13	Jumlah Perusahaan dan Tenaga Kerja Terdaftar Sesuai UU No.7 Tahun 1981 dan yang Terkena PHK Menurut Kecamatan, 2018 <i>Number of Enterprises and Registered Employees Appropriate with 'UU No,7 1981' and severed Contract Workers by District, 2018</i>	117
<u>Tabel</u> <i>Table</i>	3.2.14	Jumlah Perusahaan dan Tenaga Kerja Menurut Kecamatan, 2018 <i>Number of Enterprises and Employees by District, 2018</i>	118
<u>Tabel</u> <i>Table</i>	4.1.1	Jumlah Sekolah, Murid dan Guru Taman Kanak-Kanak (TK) Menurut Kecamatan di Kabupaten Asahan, 2016/2017 dan 2017/2018 <i>Number of Kindergartens, Pupils and Teachers by District in Asahan Regency, 2016/2017 and 2017/2018</i>	130

<u>Tabel</u> <i>Table</i>	4.1.2	Jumlah Sekolah, Guru dan Murid Raudatul Athfal (RA) di bawah Kementerian Agama Menurut Kecamatan di Kabupaten Asahan, 2017/2018 dan 2018/2019 <i>Number of Schools, Teachers and Pupils in Raudatul Athfal (RA) Under The Ministry of Religious Affairs by Subdistrict in Asahan Regency, 2017/2018 and 2018/2019.....</i>	131
<u>Tabel</u> <i>Table</i>	4.1.3	Jumlah Sekolah, Guru dan Murid Sekolah Dasar (SD) di Bawah Kementerian Pendidikan dan Kebudayaan Menurut Kecamatan di Kabupaten Asahan, 2016/2017 dan 2017/2018 <i>Number of Schools, Teachers Pupils in Primary Schools Under The Ministry of Education and Culture by Subdistrict in Asahan Regency, 2016/2017 and 2017/2018.....</i>	132
<u>Tabel</u> <i>Table</i>	4.1.4	Jumlah Sekolah, Guru dan Murid Madrasah Ibtidaiyah (MI) di bawah Kementerian Agama Menurut Kecamatan di Kabupaten Asahan, 2017/2018 dan 2018/2019 <i>Number of Schools, Teachers and Pupils in Madrasah Ibtidaiyah (MI) Under The Ministry of Religious Affairs by Subdistrict in Asahan Regency, 2017/2018 and 2018/2019.....</i>	135
<u>Tabel</u> <i>Table</i>	4.1.5	Jumlah Sekolah Guru dan Murid Sekolah Menengah Pertama (SMP) di Bawah Kementerian Pendidikan dan Kebudayaan Menurut Kecamatan di Kabupaten Asahan, 2016/2017 dan 2017/2018 <i>Number of Schools, Teachers Pupils in Junior High Schools Under The Ministry of Education and Culture by Subdistrict in Asahan Regency, 2016/2017 and 2017/2018.....</i>	138
<u>Tabel</u> <i>Table</i>	4.1.6	Jumlah Sekolah, Guru dan Murid Madrasah Tsanawiyah (MTs) di bawah Kementerian Agama Menurut Kecamatan di Kabupaten Asahan, 2017/2018 dan 2018/2019 <i>Number of Schools, Teachers and Pupils in Madrasah Tsanawiyah (MTs) Under The Ministry of Religious Affairs by Subdistrict in Asahan Regency, 2017/2018 and 2018/2019.....</i>	141
<u>Tabel</u> <i>Table</i>	4.1.7	Jumlah Sekolah Guru dan Murid Sekolah Menengah Atas (SMA) di Bawah Kementerian Pendidikan dan Kebudayaan Menurut Kecamatan di Kabupaten Asahan, 2016/2017 dan 2017/2018 <i>Number of Schools, Teachers Pupils in Senior High Schools Under The Ministry of Education and Culture by Subdistrict in Asahan Regency, 2016/2017 and 2017/2018.....</i>	144
<u>Tabel</u> <i>Table</i>	4.1.8	Jumlah Sekolah Guru dan Murid Sekolah Menengah Kejuruan (SMK) di Bawah Kementerian Pendidikan dan Kebudayaan Menurut Kecamatan di Kabupaten Asahan, 2016/2017 dan 2017/2018 <i>Number of Schools, Teachers Pupils in Vocational High Schools Under The Ministry of Education and Culture by Subdistrict in Asahan Regency, 2016/2017 and 2017/2018.....</i>	147

<u>Tabel</u> <i>Table</i>	4.1.9	Jumlah Sekolah, Guru dan Murid Madrasah Aliyah (MA) di bawah Kementerian Agama Menurut Kecamatan di Kabupaten Asahan, 2017/2018 dan 2018/2019 <i>Number of Schools, Teachers and Pupils in Madrasah Aliyah (MA) Under The Ministry of Religious Affairs by Subdistrict in Asahan Regency, 2017/2018 and 2018/2019.....</i>	150
<u>Tabel</u> <i>Table</i>	4.1.10	Jumlah Desa/Kelurahan yang Memiliki Fasilitas Sekolah Menurut Kecamatan dan Tingkat Pendidikan di Kabupaten Asahan, 2011 – 2018 <i>Number of Villages Having Educational Facilities by Subdistrict and Educational Level in Asahan Regency, 2011 – 2018.....</i>	153
<u>Tabel</u> <i>Table</i>	4.1.11	Angka Partisipasi Murni (APM) dan Angka Partisipasi Kasar (APK) Menurut Jenjang Pendidikan di Kabupaten Asahan, 2018 <i>Net Enrollment Ratio And Gross Enrollment Ratios by Level of Education in Asahan Regency, 2018</i>	156
<u>Tabel</u> <i>Table</i>	4.1.12	Jumlah Sekolah, Murid dan Guru PAUD Menurut Kecamatan, 2018 <i>Number of Kindergartens, Pupils and Teachers by District, 2018.....</i>	157
<u>Tabel</u> <i>Table</i>	4.1.13	Jumlah Sekolah, Murid dan Guru Tingkat RA Menurut Kecamatan, 2018 <i>Number of Kindergartens, Pupils and Teachers by District, 2018.....</i>	158
<u>Tabel</u> <i>Table</i>	4.1.14	Jumlah Sekolah, Murid Guru dan Rasio Murid-Guru Sekolah Dasar (SD) Menurut Kecamatan di Kabupaten Asahan, 2018 <i>Number of Schools, Students, Teachers and Pupil-Teacher Ratio Elementary School by District in Asahan Regency, 2018.....</i>	159
<u>Tabel</u> <i>Table</i>	4.1.15	Jumlah Sekolah, Murid Guru dan Rasio Murid-Guru Madrasah Ibtidaiyah (MI) Menurut Kecamatan di Kabupaten Asahan, 2018 <i>Number of Schools, Students, Teachers and Pupil-Teacher Ratio Elementary School by District in Asahan Regency, 2018.....</i>	160
<u>Tabel</u> <i>Table</i>	4.1.16	Jumlah Sekolah, Murid Guru dan Rasio Murid-Guru Sekolah Menengah Pertama (SMP) Menurut Kecamatan di Kabupaten Asahan, 2018 <i>Number of Schools, Students, Teachers and Pupil-Teacher Ratio Junior High School by District in Asahan Regency, 2018.....</i>	161
<u>Tabel</u> <i>Table</i>	4.1.17	Jumlah Sekolah, Murid Guru dan Rasio Murid-Guru Madrasah Tsnawiyah (MTs) Menurut Kecamatan di Kabupaten Asahan, 2018 <i>Number of Schools, Students, Teachers and Pupil-Teacher Ratio Madrasah Tsnawiyah School by District in Asahan Regency, 2018.....</i>	162
<u>Tabel</u> <i>Table</i>	4.1.18	Jumlah Sekolah, Murid Guru dan Rasio Murid-Guru Sekolah Menengah Pertama (SMA) Menurut Kecamatan di Kabupaten Asahan, 2018 <i>Number of Schools, Students, Teachers and Pupil-Teacher Ratio Senior High School by District in Asahan Regency, 2018.....</i>	163

<u>Tabel</u> <i>Table</i>	4.1.19	Jumlah Sekolah, Murid Guru dan Rasio Murid-Guru Madrasah Aliyah (MA) Menurut Kecamatan di Kabupaten Asahan, 2018 <i>Number of Schools, Students, Teachers and Pupil-Teacher Ratio Madrasah Aliyah School by District in Asahan Regency, 2018.....</i>	164
<u>Tabel</u> <i>Table</i>	4.1.20	Jumlah Sekolah, Murid Guru dan Rasio Murid-Guru Sekolah Menengah Kejuruan (SMK) Menurut Kecamatan di Kabupaten Asahan, 2018 <i>Number of Schools, Students, Teachers and Pupil-Teacher Ratio Vocational High School by District in Asahan Regency, 2018.....</i>	165
<u>Tabel</u> <i>Table</i>	4.1.21	Jumlah Sekolah Dasar (SD), Kelas, Lokal dan Rasio Murid Menurut Kecamatan, 2018 <i>Number of Elementary Schools, Classes Classroom and Pupil Ratio by District, 2018.....</i>	166
<u>Tabel</u> <i>Table</i>	4.1.22	Jumlah Sekolah Menengah Pertama (SMP), Kelas, Lokal dan Rasio Murid Menurut Kecamatan, 2018 <i>Number of Junior High Schools, Classes Classroom and Pupil Ratio by District, 2018.....</i>	167
<u>Tabel</u> <i>Table</i>	4.1.23	Jumlah Sekolah Menengah Pertama (SMA), Kelas, Lokal dan Rasio Murid Menurut Kecamatan, 2018 <i>Number of Senior High Schools, Classes Classroom and Pupil Ratio by District, 2018.....</i>	170
<u>Tabel</u> <i>Table</i>	4.1.24	Jumlah Madrasah Ibtidaiyah (MI), Tsanawiyah (MTs) dan Aliyah (MA) Negeri dan Guru Negeri Menurut Kecamatan, 2018 <i>Number of State Islamic Schools and Teachers by District, 2018.....</i>	172
<u>Tabel</u> <i>Table</i>	4.1.25	Jumlah Madrasah Ibtidaiyah (MI), Tsanawiyah (MTs) dan Aliyah (MA) Swasta dan Guru Negeri Menurut Kecamatan, 2018 <i>Number of Private Islamic Schools and Teachers by District, 2018.....</i>	173
<u>Tabel</u> <i>Table</i>	4.1.26	Jumlah Guru Negeri dan Swasta Menurut Tingkat Pendidikan Guru dan Jenis Sekolah (Orang), 2018 <i>State and Private Teachers by Level of Education and Level of School (people), 2018.....</i>	174
<u>Tabel</u> <i>Table</i>	4.1.27	Jumlah Peserta Program Keaksaraan Fungsional (KF) di Kabupaten Asahan (orang), 2014-2018 <i>Number of Functional Literacy Program Participants in Asahan Regency (people), 2014-2018.....</i>	176
<u>Tabel</u> <i>Table</i>	4.1.28	Jumlah Mahasiswa dan Dosen Menurut Fakultas di Universitas Asahan (orang), 2018 <i>Number of Students and Lecturers by Faculty in University of Asahan (people), 2018.....</i>	177

<u>Tabel</u> Table	4.1.29	Jumlah Mahasiswa dan Dosen Menurut Fakultas di Majelis Pendidikan Tinggi Muhammadiyah (orang), 2016 - 2018 <i>Number of Students and Lecturers by Faculty in Muhammadiyah High Education Board (people), 2016 – 2018.....</i>	178
<u>Tabel</u> Table	4.1.30	Jumlah Mahasiswa dan Dosen Menurut Fakultas di Institut Agama Islam Da'ar Al Uluum Asahan (orang), 2016 - 2018 <i>Number of Student, and Lecturers by Faculty in Daar Al Ulum Islamic Institute of Asahan (people), 2016 –2018.....</i>	179
<u>Tabel</u> Table	4.1.31	Jumlah Mahasiswa Perguruan Tinggi Swasta di Kabupaten Asahan (orang), 2014 - 2018 <i>Number of Private Higher Education Students in Asahan Regency (people), 2014 – 2018.....</i>	180
<u>Tabel</u> Table	4.1.32	Jumlah Dosen Perguruan Tinggi Swasta di Kabupaten Asahan, 2014-2018 <i>Number of Private Higher Education Students in Asahan Regency, 2014 – 2018.....</i>	181
<u>Tabel</u> Table	4.1.33	Jumlah Gedung, Bilik, Pelajar dan Guru/Pengajar Akademi Keperawatan Kabupaten Asahan, 2014 - 2018 <i>Number of Building, Classrooms, Pupils and Lecturers of Asahan Regency Nursing Academy, 2014 – 2018.....</i>	182
<u>Tabel</u> Table	4.1.34	Jumlah Buku Kantor Perpustakaan, Arsip dan Dokumentasi Kabupaten Asahan, 2018 <i>Number of Offices Book Library, Archives and Documentation in Asahan Regency, 2018.....</i>	183
<u>Tabel</u> Table	4.1.35	Jumlah Pengunjung Kantor Perpustakaan, Arsip dan Dokumentasi Kabupaten Asahan (orang), 2018 <i>Number of Visitors Library Office, Archives and Documentation in Asahan Regency (people), 2018.....</i>	186
<u>Tabel</u> Table	4.1.36	Data Teknis Dinas Pemuda, Olahraga dan Pariwisata di Kabupaten Asahan, 2016 – 2018 <i>Technical Data Department of Youth, Sports and Tourism in Asahan Regency, 2016 - 2018.....</i>	189
<u>Tabel</u> Table	4.2.1	Jumlah Desa/Kelurahan Yang Memiliki Sarana Kesehatan Menurut Kecamatan di Kabupaten Asahan, 2011 – 2018 <i>Number of Villages Having Health Facilities by Subdistrict in Asahan Regency, 2011 – 2018.....</i>	190
<u>Tabel</u> Table	4.2.2	Jumlah Tenaga Kesehatan Menurut Kecamatan, 2018 <i>Number of Medical Personal by Subdistrict, 2018.....</i>	193

<u>Tabel</u> <i>Table</i>	4.2.3	Jumlah Rumah Sakit Umum, Rumah Sakit Khusus, Rumah Sakit/Rumah Bersalin, Puskesmas, Klinik/Balai Kesehatan, Posyandu, dan Polindes Menurut Kecamatan di Kabupaten Asahan, 2016 dan 2017 <i>Number of General Hospital, Special Hospital, and Public Health Center by Subdistrict in Asahan Regency, 2016 and 2017.....</i>	194
<u>Tabel</u> <i>Table</i>	4.2.4	Jumlah Fasilitas Kesehatan di Kabupaten Asahan, 2014 - 2018 <i>Number of Health Facilities in Asahan Regency, 2014 – 2018.....</i>	196
<u>Tabel</u> <i>Table</i>	4.2.5	Jumlah Tenaga Kesehatan Menurut Unit Kerja dan Sarana Pelayanan Kesehatan di Kabupaten Asahan, 2018 <i>Number of Medical Peoplenels by Work Unit Health and Medical Services in Asahan Regency, 2018.....</i>	197
<u>Tabel</u> <i>Table</i>	4.2.6	Jumlah Dokter Spesialis, Dokter Umum, dan Dokter Gigi di Sarana Pelayanan Kesehatan Kabupaten Asahan, 2018 <i>Number of Specialist Doctors, General Doctors and Dentists in Health Service Facilities of Asahan Regency, 2018.....</i>	199
<u>Tabel</u> <i>Table</i>	4.2.7	Jumlah Balita yang Pernah Mendapat Imunisasi di Kabupaten Asahan, 2018 <i>Number of Children Ever Been Immunized in Asahan Regency, 2018.....</i>	200
<u>Tabel</u> <i>Table</i>	4.2.8	Sepuluh Penyakit Terbesar di Kabupaten Asahan, 2018 <i>Ten Biggest Disease in Asahan Regency, 2018.....</i>	202
<u>Tabel</u> <i>Table</i>	4.2.9	Jumlah Bayi Lahir dan Bergizi Buruk Menurut Kecamatan di Kab. Asahan, 2018 <i>Number of Infants Born and Nutritious Bad By District in Asahan Regency, 2018.....</i>	203
<u>Tabel</u> <i>Table</i>	4.2.10	Jumlah Ibu Hamil, Melakukan Kunjungan K1, Melakukan Kunjungan K4, KEK, dan Mendapat Tablet Zat Besi (Fe) di Kabupaten Asahan, 2014 - 2018 <i>Number of Pregnant Women, Do visit K1, Conducting Visits K4, KEK, and Got Tablet Iron (Fe) in Asahan Regency, 2014 –2018.....</i>	204
<u>Tabel</u> <i>Table</i>	4.2.11	Jumlah Kasus HIV/AIDS, IMS, DBD, Diare, TB, dan Malaria Menurut Kecamatan di Kabupaten Asahan, 2018 <i>Number of Cases of HIV / AIDS, Sexually Transmitted Infections, Dengue, Diarrhea, TB, and Malaria By District in Asahan Regency, 2018.....</i>	205
<u>Tabel</u> <i>Table</i>	4.2.12	Jumlah Rumah Sakit Umum Menurut Kecamatan (unit), 2018 <i>Number of Public Health Centers and a Kind by District (unit), 2018.....</i>	206

<u>Tabel</u> Table	4.2.13	Jumlah Pusat Kesehatan Masyarakat dan Sejenisnya Menurut Kecamatan di Kabupaten Asahan (unit), 2018 <i>Number of Public Health Centers and a Kind by District in Asahan Regency (unit), 2018.....</i>	207
<u>Tabel</u> Table	4.2.14	Jumlah Tenaga Dokter Pemerintah dan Swasta Menurut Kecamatan di Kabupaten Asahan (orang), 2018 <i>Number of State and Private Physicians by District in Asahan Regency (people), 2018.....</i>	208
<u>Tabel</u> Table	4.2.15	Jumlah Apoteker, Sarjana Lain dan Tenaga Administrasi Menurut Kecamatan di Kabupaten Asahan (orang), 2018 <i>Number of Dispenseries, Pharmacies, Other Non Medical Graduates and Administration Workers by District in Asahan Regency (people), 2018.....</i>	209
<u>Tabel</u> Table	4.2.16	Jumlah Bidan dan Perawat Pemerintah Menurut Kecamatan di Kabupaten Asahan (orang), 2018 <i>Number of State Midwife and Nurse by District in Asahan Regency (people), 2018.....</i>	211
<u>Tabel</u> Table	4.2.17	Banyaknya Klinik Keluarga Berencana (KKB) dan Pembantu Pembina Pelayanan Keluarga Berencana Desa (PPKBD) Menurut Kecamatan di Kabupaten Asahan (unit), 2018 <i>Number of Family Planning Clinic (KKB) and the Postal Village Family Planning Services(PPKBD) by District in Asahan Regency (unit), 2018...</i>	212
<u>Tabel</u> Table	4.2.18	Banyaknya Pasangan Usia Subur dan Peserta KB Aktif Menurut Kecamatan di Kabupaten Asahan, 2018 <i>Number of Fertile Age Couple and Family Planning Active By District in Asahan Regency, 2018.....</i>	213
<u>Tabel</u> Table	4.2.19	Program Keluarga Berencana di Kabupaten Asahan, 2007 - 2018 <i>Family Planning Program in Asahan Regency, 2007 - 2018.....</i>	215
<u>Tabel</u> Table	4.2.20	Jumlah Klinik Keluarga Berencana dan Akseptor Aktif Menurut Alat Kontrasepsi yang Digunakan dan Kecamatan di Kabupaten Asahan, 2018 <i>Number of Clinic and Active Acceptors by Type of Contraceptive Used and Districs in Asahan Regency, 2018.....</i>	216
<u>Tabel</u> Table	4.2.21	Jumlah Akseptor KB Baru Menurut Alat Kontrasepsi yang Digunakan dan Kecamatan di Kabupaten Asahan, 2018 <i>Number of New Acceptors by Contraceptive Used and District in Asahan Regency, 2018.....</i>	218
<u>Tabel</u> Table	4.2.22	Jumlah Institusi Masyarakat Menurut Kecamatan di Kabupaten Asahan, 2018 <i>Number of Society Institutions by District in Asahan Regency, 2018.....</i>	220

<u>Tabel</u> <i>Table</i>	4.2.23	Jumlah Kasus Kekerasan Menurut Kecamatan di Kabupaten Asahan, 2018 <i>Number of Cases of Violence by District in Asahan Regency, 2018.....</i>	221
<u>Tabel</u> <i>Table</i>	4.2.24	Jumlah Kelompok Kegiatan (POKTAN) Menurut Kecamatan di Kabupaten Asahan, 2018 <i>Number of Activity Group by District in Asahan Regency, 2018.....</i>	222
<u>Tabel</u> <i>Table</i>	4.3.1	Jumlah Tempat Peribadatan Menurut Kecamatan di Kabupaten Asahan (unit), 2018 <i>Number of Places of Worship by Sub District and Religion in Asahan Regency (unit), 2018.....</i>	223
<u>Tabel</u> <i>Table</i>	4.3.2	Jumlah Desa/Kelurahan yang Mengalami Bencana Alam ¹ Menurut Kecamatan di Kabupaten Asahan, 2011 – 2018 <i>Number of Villages that Had Natural Disaster¹ by Subdistrict in Asahan Regency, 2011 – 2018</i>	224
<u>Tabel</u> <i>Table</i>	4.3.3	Jumlah Jemaah Haji Menurut Kecamatan di Kabupaten Asahan (orang), 2018 <i>Number of Moslem Pilgrims by District in Asahan Regency (people), 2018.....</i>	226
<u>Tabel</u> <i>Table</i>	4.3.4	Jumlah Jemaah Haji dan ONH Melalui Transportasi Udara, 2005 - 2018 <i>Number of Moslem Pilgrims and Cost by Air Transportation, 2005 - 2018.....</i>	227
<u>Tabel</u> <i>Table</i>	5.1.1	Luas Lahan Sawah Menurut Jenis Pengairan dan Kecamatan Di Kabupaten Asahan (ha), 2018 <i>Rice Land Area by Types of Irrigation and Distric in Asahan Regency (ha), 2018.....</i>	246
<u>Tabel</u> <i>Table</i>	5.1.2	Luas Lahan Kering Menurut Penggunaan Lahan dan Kecamatan di Kabupaten Asahan (ha), 2018 <i>Dry Land Area by Using Land and District in Asahan Regency (ha), 2018.....</i>	247
<u>Tabel</u> <i>Table</i>	5.1.3	Luas Penggunaan Lahan Kering dan Lahan Sawah Menurut Kecamatan di Kabupaten Asahan (ha), 2018 <i>Extensive Use of Land Area by District in Asahan Regency (ha) 2018....</i>	249
<u>Tabel</u> <i>Table</i>	5.1.4	Luas Tanam dan Luas Panen Padi Sawah dan Padi Ladang Menurut Kecamatan (ha), 2018 <i>Planted Area and Harvested of Wetland and Dryland Rice by District (ha), 2018.....</i>	250

<u>Tabel</u> <i>Table</i>	5.1.5	Luas Tanam dan Luas Panen Jagung dan Kedelai Menurut Kecamatan (ha), 2018 <i>Planted Area and Harvested Area Hectare of Maize and Soybeans by District (ha), 2018.....</i>	251
<u>Tabel</u> <i>Table</i>	5.1.6	Luas Tanam dan Luas Panen Kacang Tanah dan Kacang Hijau Menurut Kecamatan (ha), 2018 <i>Planted Area and Harvested Area Hectare of Peanuts and Small Green by District (ha), 2018.....</i>	252
<u>Tabel</u> <i>Table</i>	5.1.7	Luas Tanam dan Luas Panen Ubi Kayu dan Ubi Jalar Menurut Kecamatan (ha), 2018 <i>Planted Area and Harvested Area Hectare of Cassava and Sweet Potatoes by District (ha), 2018.....</i>	253
<u>Tabel</u> <i>Table</i>	5.1.8	Luas Tanam, Luas Panen, Produksi dan Rata-Rata Produksi Bahan Makanan Menurut Jenis Komoditi, 2018 <i>Planted Area, Harvested Area, Production and Average Yield per Hectare of Food Crops by Type of Crops, 2018</i>	254
<u>Tabel</u> <i>Table</i>	5.1.9	Luas Areal, Luas Tanam, Luas Panen dan Produksi Padi Menurut Jenis Pengairan, 2018 <i>Area, Planted Area, Harvested Area and Production of Paddy by Type of Irrigation, 2018.....</i>	255
<u>Tabel</u> <i>Table</i>	5.1.10	Perkiraan Produksi Padi Sawah Menurut Kecamatan (ton), 2014 - 2018 <i>Production of Wetland by District (ton), 2014 - 2018.....</i>	256
<u>Tabel</u> <i>Table</i>	5.1.11	Perkiraan Produksi Padi Ladang Menurut Kecamatan (ton), 2014 - 2018 <i>Production of Dryland by District (ton), 2014 - 2018.....</i>	257
<u>Tabel</u> <i>Table</i>	5.1.12	Perkiraan Produksi Jagung Menurut Kecamatan (ton), 2014 - 2018 <i>Production of Maize by District (ton), 2014 - 2018.....</i>	258
<u>Tabel</u> <i>Table</i>	5.1.13	Perkiraan Produksi Ubi Kayu Menurut Kecamatan (ton), 2014 - 2018 <i>Production of Cassava by District (ton), 2014 - 2018.....</i>	259
<u>Tabel</u> <i>Table</i>	5.1.14	Perkiraan Produksi Ubi Jalar Menurut Kecamatan (ton), 2014 - 2018 <i>Production of Sweet Potatoes by District (ton), 2014 - 2018.....</i>	260
<u>Tabel</u> <i>Table</i>	5.1.15	Perkiraan Produksi Kacang Tanah Menurut Kecamatan (ton), 2014 - 2018 <i>Production of Peanuts by District (ton), 2014 - 2018.....</i>	261
<u>Tabel</u> <i>Table</i>	5.1.16	Perkiraan Produksi Kedelai Menurut Kecamatan (ton), 2014 - 2018 <i>Production of Soybeans by District (ton), 2014 - 2018.....</i>	262

<u>Tabel</u> <i>Table</i>	5.1.17	Perkiraan Produksi Kacang Hijau Menurut Kecamatan (ton), 2014 - 2018 <i>Production of Small Green Peans by District (ton), 2014 – 2018.....</i>	263
<u>Tabel</u> <i>Table</i>	5.1.18	Angka Ketersediaan Beras Menurut Kecamatan di Kabupaten Asahan 2018 <i>Figures Rice Availability by District in Asahan Regency, 2018.....</i>	264
<u>Tabel</u> <i>Table</i>	5.1.19	Angka Ketersediaan Ubi Kayu Menurut Kecamatan di Kabupaten Asahan, 2018 <i>Figures Cassava Availability by District in Asahan Regency, 2018.....</i>	265
<u>Tabel</u> <i>Table</i>	5.1.20	Angka Ketersediaan Jagung Menurut Kecamatan di Kabupaten Asahan,2018 <i>Figures Corn Availability by District in Asahan Regency, 2018.....</i>	266
<u>Tabel</u> <i>Table</i>	5.2.1	Luas Panen Tanaman Sayuran Menurut Kecamatan dan Jenis Tanaman Di Kabupaten Asahan (ha), 2017 dan 2018 <i>Vegetables Harvested Area by District and Type of Vegetables in Asahan Regency (ha), 2017 and 2018.....</i>	267
<u>Tabel</u> <i>Table</i>	5.2.2	Produksi Tanaman Sayuran Menurut Kecamatan dan Jenis Tanaman Di Kabupaten Asahan (ton), 2017 dan 2018 <i>Vegetable Production by District and Types of Vegetables (ton), 2017 and 2018.....</i>	268
<u>Tabel</u> <i>Table</i>	5.2.3	Luas Panen Tanaman Sayuran dan Buah-Buahan Semusim Menurut Jenis Tanaman (ha) di Kabupaten Asahan, 2015 - 2018 <i>Harvested Area of Seasonal Vegetables and Fruits by Kind of Plant (ha) in Asahan Regency, 2015-2018.....</i>	269
<u>Tabel</u> <i>Table</i>	5.2.4	Produksi Tanaman Sayuran dan Buah-Buahan Semusim Menurut Jenis Tanaman (kuintal) di Kabupaten Asahan, 2015 – 2018 <i>Production of Seasonal Vegetables and Fruits by Kind of Plant (quintal) in Asahan Regency, 2015 – 2018.....</i>	270
<u>Tabel</u> <i>Table</i>	5.2.5	Luas Panen Tanaman Biofarmaka Menurut Kecamatan dan Jenis Tanaman di Kabupaten Asahan (m ²), 2017 dan 2018 <i>Harvested Area of Medicinal Plants by Subdistrict and Kind of Plant in Asahan Regency (m²), 2017 and 2018.....</i>	271
<u>Tabel</u> <i>Table</i>	5.2.6	Produksi Tanaman Biofarmaka Menurut Kecamatan dan Jenis Tanaman di Kabupaten Asahan (kg), 2017 dan 2018 <i>Production of Medicinal Plants by Subdistrict and Kind of Plant in Asahan Regency (kg), 2017 and 2018.....</i>	273
<u>Tabel</u> <i>Table</i>	5.2.7	Luas Panen Tanaman Biofarmaka Menurut Jenis Tanaman (m ²) di Kabupaten Asahan, 2015 - 2018 <i>Harvested Area of Medicinal Plants by Kind of Plant (m²) in Asahan Regency, 2015 – 2018.....</i>	275

<u>Tabel</u> <i>Table</i>	5.2.8	Produksi Tanaman Biofarmaka Menurut Jenis Tanaman (kg) di Kabupaten Asahan, 2015 – 2018 <i>Production of Medicinal Plants by Kind of Plant (kg) di Asahan Regency, 2015 – 2018.....</i>	276
<u>Tabel</u> <i>Table</i>	5.2.9	Luas Panen Tanaman Hias Menurut Kecamatan dan Jenis Tanaman di Kabupaten Asahan (m ²), 2017 dan 2018 <i>Harvested Area of Ornamental Plants by Subdistrict and Kind of Plant in Asahan Regency (m²), 2017 and 2018.....</i>	277
<u>Tabel</u> <i>Table</i>	5.2.10	Produksi Tanaman Hias Menurut Kecamatan dan Jenis Tanaman di Kabupaten Asahan (m ²), 2017 dan 2018 <i>Production of Ornamental Plants by Subdistrict and Kind of Plant in Asahan Regency (m²), 2017 and 2018.....</i>	278
<u>Tabel</u> <i>Table</i>	5.2.11	Luas Panen Tanaman Hias Menurut Jenis Tanaman (m ²) di Kabupaten Asahan, 2017 dan 2018 <i>Harvested Area of Ornamental Plants by Kind of Plant (m²) in Asahan Regency, 2017 and 2018.....</i>	279
<u>Tabel</u> <i>Table</i>	5.2.12	Produksi Tanaman Hias Menurut Jenis Tanaman (m ²) di Kabupaten Asahan, 2017 dan 2018 <i>Production of Ornamental Plants by Kind of Plant (m²) in Asahan Regency, 2017 and 2018.....</i>	280
<u>Tabel</u> <i>Table</i>	5.2.13	Produksi Buah-buahan Menurut Jenis Tanaman Menurut Kecamatan di Kabupaten Asahan (kuintal), 2017 dan 2018 <i>Production of Fruits by Kind of Plant by Subdistrict in Asahan Regency (quintal), 2017 and 2018.....</i>	281
<u>Tabel</u> <i>Table</i>	5.2.14	Produksi Buah-Buahan dan Sayuran Tahunan Menurut Jenis Tanaman di Kabupaten Asahan (kuintal), 2017 – 2018 <i>Production of Annual Fruits and Vegetables by Kind of Plant in Asahan Regency (quintal), 2017 – 2018.....</i>	284
<u>Tabel</u> <i>Table</i>	5.2.15	Luas Panen Tanaman Sayuran Menurut Kecamatan dan Jenis Sayuran Di Kabupaten Asahan (ha), 2018 <i>Vegetables Harvested Area by District and Type of Vegetables in Asahan Regency (ha), 2018.....</i>	285
<u>Tabel</u> <i>Table</i>	5.2.16	Produksi Tanaman Sayuran Menurut Kecamatan dan Jenis Sayuran Di Kabupaten Asahan (ton), 2018 <i>Vegetable Production by District and Types of Vegetables (ton), 2018....</i>	288
<u>Tabel</u> <i>Table</i>	5.2.17	Luas Tanam, Luas Panen, Produksi dan Rata-Rata Produksi Sayur-Sayuran Menurut Jenisnya, 2018 <i>Planted Area, Harvested Area, Production and Average Yield per Hectare of Vegetables, 2018.....</i>	291

<u>Tabel</u> <i>Table</i>	5.2.18	Produksi Buah-buahan Menurut Kecamatan dan Jenis Buah di Kabupaten Asahan (ton), 2018 <i>Fruit production by District and Type of Fruit in Asahan Regency (ton), 2018.....</i>	292
<u>Tabel</u> <i>Table</i>	5.2.19	Produksi Buah-Buahan dan Banyaknya Pohon yang Menghasilkan Menurut Jenis Tanaman, 2018 <i>Production of Fruit Number of Productive Trees by Type of Crops, 2018</i>	294
<u>Tabel</u> <i>Table</i>	5.3.1	Luas Tanaman Perkebunan Rakyat Menurut Kecamatan dan Jenis Tanaman Di Kabupaten Asahan (ha), 2017-2018 <i>Plantation Crop Area by District and Type of Plants in Asahan Regency (ha), 2017-2018.....</i>	295
<u>Tabel</u> <i>Table</i>	5.3.2	Produksi Tanaman Perkebunan Rakyat Menurut Kecamatan dan Jenis Tanaman Di Kabupaten Asahan (ton), 2017-2018 <i>Production of Plantation Crops Smallholder by District And Type of Plants in Asahan Regency (ton), 2017-2018.....</i>	297
<u>Tabel</u> <i>Table</i>	5.3.3	Luas Tanaman dan Produksi Karet Tanaman Perkebunan Rakyat Menurut Kecamatan, 2018 <i>Planted Area and Production of Rubber Smallholders Estates by District, 2018.....</i>	299
<u>Tabel</u> <i>Table</i>	5.3.4	Luas Tanaman dan Produksi Kelapa Sawit Tanaman Perkebunan Rakyat Menurut Kecamatan, 2018 <i>Planted Area and Production of Oil Palm Smallholders Estates by District, 2018.....</i>	300
<u>Tabel</u> <i>Table</i>	5.3.5	Luas Tanaman dan Produksi Kelapa Tanaman Perkebunan Rakyat Menurut Kecamatan, 2018 <i>Planted Area and Production of Coconuts Smallholder Estates by District, 2018.....</i>	301
<u>Tabel</u> <i>Table</i>	5.3.6	Luas Tanaman dan Produksi Coklat Tanaman Perkebunan Rakyat Menurut Kecamatan, 2018 <i>Planted Area and Production of Cocoa Smallholder Estates by District, 2018.....</i>	302
<u>Tabel</u> <i>Table</i>	5.3.7	Produksi Tanaman Perkebunan Rakyat (ton), 2014 – 2018 <i>Production of Smallholder Estates (ton), 2014 – 2018.....</i>	303
<u>Tabel</u> <i>Table</i>	5.3.8	Luas Tanaman dan Produksi Perkebunan Besar Swasta/ PTPN Menurut Jenis Tanaman, 2018 <i>Planted Area and Production of State/Estates by Type of Crops, 2018..</i>	304
<u>Tabel</u> <i>Table</i>	5.3.9	Luas Tanaman Perkebunan Besar Swasta/PTPN Menurut Jenis Tanaman (ha), 2018 <i>Planted Area of State/Estates by Type of Crops, (ha), 2018.....</i>	305

<u>Tabel</u> <i>Table</i>	5.3.10	Luas Kawasan Hutan Menurut Fungsi Hutan dan Kecamatan (ha), 2018 <i>Forestry Area by Function and District (ha), 2018.....</i>	306
<u>Tabel</u> <i>Table</i>	5.4.1	Populasi Ternak Menurut Kecamatan dan Jenis Ternak di Kabupaten Asahan (ekor), 2018 <i>Livestock Population by Sub District and Kind in Asahan Regency (tail), 2018.....</i>	308
<u>Tabel</u> <i>Table</i>	5.4.2	Populasi Unggas Menurut Kecamatan dan Jenis Unggas Di Kabupaten Asahan (ekor), 2018 <i>Poultry Population by District and Type of Poultry in Asahan Regency (tail), 2018.....</i>	310
<u>Tabel</u> <i>Table</i>	5.4.3	Jumlah Ternak yang Dipotong di Luar RPH Menurut Jenisnya dan Kecamatan (ekor), 2018 <i>Livestock Slaughtered Out of Slaughterhouse (abattoir) by Kind of Livestocks and District (tail), 2018.....</i>	311
<u>Tabel</u> <i>Table</i>	5.4.4	Jumlah Ternak yang Dipotong di Dalam RPH Menurut Jenis Ternak dan Kecamatan (ekor), 2018 <i>Livestock Slaughtered in Slaughterhouse (Abattoir) by Kind of Livestocks and District (tail), 2018.....</i>	312
<u>Tabel</u> <i>Table</i>	5.4.5	Produksi Telur Menurut Jenis dan Kecamatan (ton), 2018 <i>Egg Production by Type and District (ton), 2018.....</i>	313
<u>Tabel</u> <i>Table</i>	5.4.6	Produksi Daging Unggas Menurut Jenisnya dan Kecamatan (ton), 2018 <i>Poultry Meat Production by Type and District (ton), 2018.....</i>	314
<u>Tabel</u> <i>Table</i>	5.4.7	Produksi Daging Menurut Jenis Ternak dan Kecamatan (ton), 2018 <i>Meat Production by Kind of Livestock and District (ton), 2018.....</i>	315
<u>Tabel</u> <i>Table</i>	5.4.8	Populasi Ternak Unggas Menurut Jenis Ternak (ekor), 2003 - 2018 <i>Poultry Population by Kind of Poultry (tail), 2003 – 2018.....</i>	316
<u>Tabel</u> <i>Table</i>	5.4.9	Populasi Ternak Kecil Menurut Jenis Ternak (ekor), 2003 - 2018 <i>Small Cattle Population by Kind of Cattle (tail), 2003 – 2018.....</i>	317
<u>Tabel</u> <i>Table</i>	5.4.10	Populasi Ternak Besar Menurut Jenis Ternak (ekor), 2003 - 2018 <i>Livestock Population by Kind of Livestock (tail), 2003 – 2018.....</i>	318
<u>Tabel</u> <i>Table</i>	5.5.1	Produksi Ikan Menurut Asal Tangkapan dan Kecamatan (ton), 2018 <i>Fish Production by Catching Area and District (ton), 2018.....</i>	319
<u>Tabel</u> <i>Table</i>	5.5.2	Jumlah Perahu/Kapal Menurut Kecamatan dan Jenis Kapal di Kabupaten Asahan (unit), 2018 <i>Number of Marine Fishing Boat by Classification and District in Asahan Regency (unit), 2018</i>	320

<u>Tabel</u> <i>Table</i>	5.5.3	Jumlah Perahu Penangkap Ikan Laut Menurut Kategori dan Kecamatan (unit), 2018 <i>Number of Marine Fishing Boat by Classification and District (unit), 2018</i>	321
<u>Tabel</u> <i>Table</i>	5.5.4	Jumlah Alat Penangkap Ikan Menurut Jenisnya dan Kecamatan (unit), 2018 <i>Number of Fishing Tools by Type and District (unit), 2018.....</i>	322
<u>Tabel</u> <i>Table</i>	5.5.5	Jumlah Rumah Tangga Budi Daya Perikanan Menurut Jenis Budi Daya dan Kecamatan, 2018 <i>Number of Fish Culture's Household by Type of Culture and District, 2018.....</i>	328
<u>Tabel</u> <i>Table</i>	5.5.6	Jumlah Nelayan Menurut Kategori Pekerjaan dan Kecamatan (orang), 2018 <i>Number of Fishermen by Classification and District (Person), 2018.....</i>	329
<u>Tabel</u> <i>Table</i>	5.5.7	Jumlah Rumah Tangga Nelayan yang Menggunakan Alat Penangkap Ikan Laut Menurut Jenisnya dan Kecamatan, 2018 <i>Number of Fishermen's Household that Used Marine Fishing Catching tools by Type and District, 2018</i>	330
<u>Tabel</u> <i>Table</i>	6.1	Jumlah Pelanggan dan Air yang Disalurkan Menurut Kecamatan di Kabupaten Asahan, 2018 <i>Number of Customers and Distributed Water by Subdistrict in Asahan Regency, 2018.....</i>	338
<u>Tabel</u> <i>Table</i>	6.2	Jumlah Energi Listrik yang Diproduksi, Dibeli, Diterima, Susut dan Dijual PT. PLN (Persero) Rayon Kisaran (MWH), 2014 - 2018 <i>Number of Electricity Produced, Purchased, Received, Loss by Distribution and Sales State Electricity Company (PLN) of Kisaran Subsection (MWH), 2014 - 2018</i>	339
<u>Tabel</u> <i>Table</i>	6.3	Jumlah Pelanggan, Daya Tersambung dan Penjualan Listrik PT. PLN (Persero) Rayon Kisaran Menurut Jenis Tarif, 2018 <i>Number of Customers, Connected Capacity and Electricity Sold by State Electricity Company (PLN) of Kisaran Subsection by Type of Fee, 2018..</i>	340
<u>Tabel</u> <i>Table</i>	6.4	Jumlah Pelanggan, Daya Tersambung dan Penjualan Listrik PT. PLN (Persero) Ranting Kisaran Menurut Jenis Tarif Listrik Prabayar, 2018 <i>Number of Customers, Connected Capacity and Electricity Sold by State Electricity Company (PLN) of Kisaran Subsection by Type of Fee, 2018..</i>	341
<u>Tabel</u> <i>Table</i>	6.5	Jumlah Tenaga Kerja Perusahaan Daerah Air Minum dan Upah Menurut Kecamatan, 2018 <i>Number of Persons Engaged in Water Supply Establishment and Wage by District, 2018.</i>	342

<u>Tabel</u> Table	6.6	Jumlah Air Bersih Disalurkan Menurut Jenis Konsumen dan Kecamatan (m ³), 2018 <i>Quantity of Sanitary Water Distributed by Type of Costumer and District (m³), 2018</i>	343
<u>Tabel</u> Table	6.7	Nilai Air Bersih Disalurkan Menurut Jenis Konsumen dan Kecamatan (rp), 2018 <i>Value of Sanitary Water Distributed by Type of Costumer and District (rp), 2018</i>	345
<u>Tabel</u> Table	6.8	Jumlah Pelanggan Air Bersih Menurut Jenis Konsumen dan Kecamatan, <i>The Number of Taps by Type of Costumer and District, 2018</i>	347
<u>Tabel</u> Table	6.9	Banyaknya Pelanggan PDAM Menurut Jenis Konsumen di Kabupaten Asahan, 2014 - 2018 <i>The number of taps by Type of Consumer Customers in the Asahan Regency, 2014 – 2018</i>	349
<u>Tabel</u> Table	6.10	Banyaknya Air Minum yang Disalurkan Menurut Jenis Konsumen di Kabupaten Asahan, 2014 - 2018 <i>Number of Drinking Water Disbursed by Type of Customers in the Asahan Regency, 2014 – 2018</i>	350
<u>Tabel</u> Table	6.11	Jumlah Bahan Kimia yang Dipakai Perusahaan Daerah Air Minum Menurut Kecamatan (kg), 2018 <i>Quantity of Chemical Used by Water Supply Regional Establishment by District (kg), 2018</i>	351
<u>Tabel</u> Table	7.1.1	Panjang Jalan Kabupaten Menurut Jenis Permukaan tiap Kecamatan (km), 2018 <i>Road Length Under Regency by Surface and District (km), 2018</i>	361
<u>Tabel</u> Table	7.1.2	Panjang Jalan Kabupaten Menurut Kondisi Jalan dan Kecamatan (km), 2018 <i>Road Length Regency by Road Condition and District (km), 2018</i>	362
<u>Tabel</u> Table	7.1.3	Panjang Jalan Menurut Jenis Jalan tiap Kecamatan (km), 2018 <i>Road Length by Type of Road and District (km), 2018</i>	363
<u>Tabel</u> Table	7.1.4	Panjang Jalan Menurut Konstruksi Permukaan, Kondisi dan Jenis Jalan (km), 2018 <i>Length by Surface Construction, Condition and Type of Road (km), 2018</i>	364
<u>Tabel</u> Table	7.1.5	Panjang Jalan Kabupaten Menurut Konstruksi Permukaan, Kondisi dan Kelas Jalan Kabupaten Asahan (km), 2015 - 2018 <i>Road Length by Surface Construction, Condition and Class of Road Asahan Regency (km), 2015 – 2018</i>	365

<u>Tabel</u> <i>Table</i>	7.1.6	Inventarisasi Bangunan Utama dan Saluran pada Irigasi dan Daerah Rawa, 2018 <i>Inventaritation of Main Construction and Waterworks on Irigation and Swamp Area, 2018</i>	366
<u>Tabel</u> <i>Table</i>	7.1.7	Lalu Lintas Angkutan Kereta Api di Kabupaten Asahan, 2018 <i>Railway Passengers and Cargo Transportation Traffic, 2018</i>	367
<u>Tabel</u> <i>Table</i>	7.1.8	Jumlah Kiriman Barang Angkutan Kereta Api Menurut Jenis Barang (ton), 2018 <i>Number of Private Cargo Shipped by Railway by Type of Cargo (ton), 2018</i>	368
<u>Tabel</u> <i>Table</i>	7.1.9	Jumlah Kendaraan Bermotor yang Menurut Jenis Kendaraan di Kabupaten Asahan (unit), 2014-2018 <i>Number of Motor Vehicles by Type of Vehicles in Asahan Regency (unit), 2014-2018</i>	369
<u>Tabel</u> <i>Table</i>	7.1.10	Jumlah Kendaraan Bermotor yang Diuji Menurut Jenis Kendaraan (unit), 2018 <i>Number of Tested Motor Vehicles by Type of Vehicles (unit), 2018</i>	369
<u>Tabel</u> <i>Table</i>	7.1.10	Jumlah Kendaraan Bermotor yang Terdaftar/Membayar Pajak (unit), 2017 <i>Number of Registered Vehicles (unit), 2017</i>	370
<u>Tabel</u> <i>Table</i>	7.1.11	Jumlah Kendaraan Bermotor yang Terdaftar/Membayar Pajak (unit), 2018 <i>Number of Registered Vehicles (unit), 2018</i>	371
<u>Tabel</u> <i>Table</i>	7.1.12	Jumlah Kendaraan Bermotor yang Terdaftar/Membayar Pajak (unit), 2008-2018 <i>Number of Registered Vehicles (unit), 2008-2018</i>	372
<u>Tabel</u> <i>Table</i>	7.1.13	Jumlah Kecelakaan Lalu Lintas dan Akibatnya yang Tercatat di Polres Asahan, 2013 - 2018 <i>Number of Traffic Accidents and Victims Registered in Asahan Regency's Police, 2013 – 2018</i>	373
<u>Tabel</u> <i>Table</i>	7.1.14	Jumlah Surat Ijin Mengemudi (SIM) yang Dikeluarkan Menurut Kategori, 2018 <i>Number of Driving License Issued by Category, 2018</i>	374
<u>Tabel</u> <i>Table</i>	7.1.15	Jumlah Surat Ijin Mengemudi (SIM) yang Dikeluarkan Menurut Jenis Kelamin Pemohon, 2018 <i>Number of Driving Licence Issued by Sex of Applicant, 2018</i>	376
<u>Tabel</u> <i>Table</i>	7.1.16	Jumlah Surat Ijin Mengemudi (SIM) A yang Dikeluarkan Menurut Kategori, 2018 <i>Number of Driving Licences 'A' Issued by Category, 2018</i>	377

<u>Tabel</u> <i>Table</i>	7.1.17	Jumlah Surat Ijin Mengemudi (SIM) B1 yang Dikeluarkan Menurut Kategori, 2018 <i>Number of Driving Licences 'B1' Issued by Category, 2018.....</i>	378
<u>Tabel</u> <i>Table</i>	7.1.18	Jumlah Surat Ijin Mengemudi (SIM) B2 yang Dikeluarkan Menurut Kategori, 2018 <i>Number of Driving Licences 'B2' Issued by Category, 2018.....</i>	379
<u>Tabel</u> <i>Table</i>	7.1.19	Jumlah Surat Ijin Mengemudi (SIM) C yang Dikeluarkan Menurut Kategori, 2018 <i>Number of Driving Licences 'C' Issued by Category, 2018.....</i>	380
<u>Tabel</u> <i>Table</i>	7.1.20	Daftar Nama Perusahaan Mobil Angkutan (MPU)/Bus Umum Penumpang dan Jumlah Armada Aktif, 2014 - 2018 <i>List of Names Public Bus Company and Total Active Unit, 2014 – 2018</i>	381
<u>Tabel</u> <i>Table</i>	7.2.1	Produksi Pos Menurut Jenisnya di Kabupaten Asahan, 2014 – 2018 <i>Post Production by Type in Asahan Regency, 2014 – 2018.....</i>	382
<u>Tabel</u> <i>Table</i>	7.2.2	Jumlah Tenaga/Karyawan Tiap-Tiap Kantor Pos Di bawah Kantor Pos Pemeriksa Kisaran (orang), 2018 <i>Number of Employees Post Office by Region, Under Kisaran's Inspection Post Office (people), 2018.....</i>	384
<u>Tabel</u> <i>Table</i>	7.2.3	Jumlah Kantor Pos On Line Di bawah Kantor Pos Pemeriksa Kisaran 21200 (unit), 2018 <i>Number of On Line Post Office by Under Kisaran's Inspection Post Office (unit), 2018.....</i>	386
<u>Tabel</u> <i>Table</i>	7.2.4	Jumlah Kiriman Standar yang Dikirim dari Masing-Masing Kantor Pos Di bawah Kantor Pos Pemeriksa Kisaran (buah), 2018 <i>Number of Sended Standard Mail by Type and Post Office by Under Kisaran's Inspection Post Office (unit), 2018.....</i>	388
<u>Tabel</u> <i>Table</i>	7.2.5	Jumlah Kiriman Standar yang Diterima dari Masing-Masing Kantor Pos Di bawah Kantor Pos Pemeriksa Kisaran (buah), 2018 <i>Number of Recorded Standard Mail Accepted by Origin of Sender (unit), 2018.....</i>	390
<u>Tabel</u> <i>Table</i>	7.2.6	Jumlah Kiriman Prioritas yang Dikirim dari Masing-Masing Kantor Pos Di bawah Kantor Pos Pemeriksa Kisaran (unit), 2018 <i>Number of Sended Proritas by Type and Post Office by Under Kisaran's Inspection Post Office (unit), 2018.....</i>	391
<u>Tabel</u> <i>Table</i>	7.2.7	Jumlah Kiriman Prioritas yang Diterima dari Masing-Masing Kantor Pos Di bawah Kantor Pos Pemeriksa Kisaran (buah), 2018 <i>Number of Recorded Proritas by Type and Post Office by Under Kisaran's Inspection Post Office (unit), 2018.....</i>	393

<u>Tabel</u> Table	7.2.8	Jumlah Kiriman Wesel Pos dari Masing-Masing Kantor Pos Dibawah Kantor Pos Pemeriksa Kisaran (buah), 2018 <i>Number of Dispatch Money Orders by Type and Post Office by Under Kisaran's Inspection Post Office (unit), 2018.....</i>	394
<u>Tabel</u> Table	7.2.9	Jumlah Wesel Pos yang Diterima di Masing-Masing Kantor Pos Di bawah Kantor Pos Pemeriksa Kisaran, 2018 <i>Number of Accepted Money Orders by Type and Post Office by Under Kisaran's Inspection Post Office, 2018.....</i>	396
<u>Tabel</u> Table	7.3.1	Jumlah Hotel dan Akomodasi Lainnya Menurut Kecamatan (unit) <i>Number of Hotels and Other Accomodations by District (unit), 2014 – 2018.....</i>	398
<u>Tabel</u> Table	7.3.2	Jumlah Kamar dan Tempat Tidur Hotel Serta Akomodasi Lainnya Menurut Kecamatan, 2014 - 2018 <i>Number of Rooms and Beds Hotel and Other Accomodation by District, 2014-2018.....</i>	399
<u>Tabel</u> Table	7.3.3	Akomodasi, Kamar, dan Tempat Tidur yang Tersedia Menurut Kecamatan di Kabupaten Asahan, 2014 – 2018 <i>Accommodation, Rooms, and Beds are Available According to the District in Asahan Regency, 2014 – 2018.....</i>	400
<u>Tabel</u> Table	8.1	Produk Domestik Regional Bruto Atas Dasar Harga Berlaku Menurut Lapangan Usaha (miliar rp), 2015 - 2018 <i>Gross Regional Domestic Product at Current Market Prices by Industry (billion rp), 2015 – 2018.....</i>	407
<u>Tabel</u> Table	8.2	Produk Domestik Bruto Atas Dasar Harga Konstan 2010 Menurut Lapangan Usaha (miliar rupiah), 2015 - 2018 <i>Gross Domestic Product at 2010 Constant Market Prices by Industry (billion rupiahs), 2015 – 2018.....</i>	408
<u>Tabel</u> Table	8.3	Distribusi Persentase Produk Domestik Bruto Atas Dasar Harga Berlaku Menurut Lapangan Usaha, 2015 – 2018 <i>Percentage Distribution of Gross Domestic Product at Current Market Prices by Industry, 2015 – 2018.....</i>	409
<u>Tabel</u> Table	8.4	Laju Pertumbuhan Produk Domestik Bruto Atas Dasar Harga Konstan 2010 Menurut Lapangan Usaha (persen), 2015 – 2018 <i>Growth Rate of Gross Domestic Product at 2010 Constant Market Prices by Industry (percent), 2015 – 2018.....</i>	410
<u>Tabel</u> Table	8.5	Produk Domestik Bruto Menurut Jenis Pengeluaran Atas Dasar Harga Berlaku (miliar rupiah), 2015 – 2018 <i>Gross Domestic Product by Type of Expenditure at Current Market Prices (billion rupiahs), 2015 – 2018.....</i>	411

<u>Tabel</u> <i>Table</i>	8.6	Produk Domestik Bruto Menurut Jenis Pengeluaran Atas Dasar Harga Konstan 2010 (miliar rupiah), 2015 – 2018 <i>Gross Domestic Product by Type of Expenditure at Constant Market Prices (billion rupiahs), 2015 – 2018.....</i>	412
<u>Tabel</u> <i>Table</i>	8.7	Distribusi Persentase Produk Domestik Regional Bruto Menurut Lapangan Usaha Atas Dasar Harga Konstan 2010, 2016-2018 <i>Percentage Distribution of Gross Regional Domestic Product by Industrial Origin at 2010 Constant Market Prices, 2016 – 2018.....</i>	413
<u>Tabel</u> <i>Table</i>	8.8	Perkembangan Beberapa Agregat PDRB dan Pendapatan Perkapita, 2016-2018 <i>Trend of GDRP Aggregates and Percapita Income, 2016 – 2018.....</i>	414
<u>Tabel</u> <i>Table</i>	9.1.1	Jumlah Pasar/Pekan dan Tempat Berjualan (unit), 2018 <i>Number of Market and Shopping Center (unit), 2018.....</i>	422
<u>Tabel</u> <i>Table</i>	9.1.2	Jumlah Koperasi Menurut Jenis dan Kecamatan (unit), 2018 <i>Number of Cooperatives by Type and District (unit), 2018.....</i>	423
<u>Tabel</u> <i>Table</i>	9.1.3	Jumlah Anggota Koperasi Menurut Jenis dan Kecamatan (orang), 2018 <i>Number of Cooperative's Numbers by Type and District (person), 2018..</i>	426
<u>Tabel</u> <i>Table</i>	9.1.4	Jumlah Simpanan Anggota Koperasi Menurut Jenis dan Kecamatan (000 Rupiah), 2018 <i>Value of Cooperative Members Savings by Type and District (000 rp), 2018.....</i>	429
<u>Tabel</u> <i>Table</i>	9.1.5	Volume Usaha Koperasi Menurut Jenis dan Kecamatan (000 rp), 2018 <i>Volume of Cooperative's Working by Type and District (000 rp), 2018.....</i>	434
<u>Tabel</u> <i>Table</i>	9.1.6	Penerimaan dan Penyaluran Beras oleh Kantor Sub Bulog Kisaran (ton), 2007 - 2018 <i>Acceptance and Distribution of Rice by Logistics Office of Kisaran (ton) 2007 - 2018.....</i>	439
<u>Tabel</u> <i>Table</i>	9.1.7	Penyaluran dan Penjualan Beras Bulog Menurut Konsumen (kg), 2018 <i>Bulog Distribution and Selling of Rice by Consumer (kg), 2018.....</i>	440
<u>Tabel</u> <i>Table</i>	9.1.8	Jumlah Bahan Bakar Premium dan Solar yang Disalurkan oleh Depot Pertamina Kisaran (liter), 2018 <i>Quantity of Premium and Diesel Fuel Distributed by 'Pertamina' Kisaran (liter), 2018.....</i>	442
<u>Tabel</u> <i>Table</i>	9.1.9	Volume dan Nilai Ekspor Menurut Jenis Komoditi, 2016 - 2018 <i>Volume and Value Export by Comodity, 2016 - 2018</i>	443

<u>Tabel</u> <i>Table</i>	9.2. 1	Jumlah Perusahaan Industri Besar dan Sedang Menurut Klasifikasi Baku Lapangan Usaha Indonesia, 2018 <i>Number of Large/Medium Manufacturing Establishments by Industrial Code, 2018.</i>	445
<u>Tabel</u> <i>Table</i>	9.2.2	Jumlah Perusahaan Industri Besar/Sedang Menurut Kecamatan, 2014-2018 <i>Number of Large/Medium Manufacturing Establishments by District, 2014 - 2018.</i>	446
<u>Tabel</u> <i>Table</i>	9.2.3	Jumlah Tenaga Kerja Industri Besar dan Sedang Menurut Klasifikasi Baku Lapangan Usaha Indonesia, 2018 <i>Number of Large/Medium Manufacturing Establishments by Industrial Code, 2018.</i>	447
<u>Tabel</u> <i>Table</i>	9.2.4	Jumlah Industri Kecil dan Kerajinan Rumah Tangga Menurut Kecamatan, 2014 - 2018 <i>Number of Small Manufacturing and Household Establishments by District, 2014 - 2018</i>	448
<u>Tabel</u> <i>Table</i>	10.1.1	Realisasi Penerimaan Daerah Menurut Jenis Penerimaan di Kabupaten Asahan (rp), 2017 - 2018 <i>Realization of Receipt and Expense Second Stage Region Government of Asahan Regency (rp), 2017 - 2018.</i>	454
<u>Tabel</u> <i>Table</i>	10.1.2	Realisasi Pendapatan Pemerintah Daerah Kabupaten Asahan (rp), 2018 <i>Realization of Second Stage Region Government Receipt of Asahan Regency (rp), 2018.</i>	455
<u>Tabel</u> <i>Table</i>	10.1.3	Realisasi Belanja Pemerintah Kabupaten Asahan (rp), 2018 <i>Realization of Expense of Autonomous Government of Asahan Regency (rp), 2018.</i>	458
<u>Tabel</u> <i>Table</i>	10.1.4	Realisasi Pembiayaan Pemerintah Kabupaten Asahan (rp), 2018 <i>Realization of Financing of Autonomous Government of Asahan Regency (rp), 2018.</i>	459
<u>Tabel</u> <i>Table</i>	10.1.5	Jumlah Luas Tanah dan Wajib Pajak Bumi dan Bangunan Sektor Perdesaan/Perkotaan (PBB-P2) Menurut Kecamatan (rp), 2018 <i>Number of Area and Land and Building Tax Payers by District (rp), 2018.</i>	460
<u>Tabel</u> <i>Table</i>	10.1.6	Jumlah Target, Selisih Pajak Bumi dan Bangunan Sekto Perdesaan/Perkotaan (PBB-P2) Menurut Kecamatan (rp), 2018 <i>Amount of Tax Assesment, Arrears and Potency from Land and Building Tax by District (rp), 2018.</i>	461

<u>Tabel</u> Table	10.1.7	Posisi Kredit Mikro, Kecil dan Menengah yang Diberikan Bank Umum Menurut Sebaran Plafond Kredit (juta rp), 2018 <i>Micro, Small and Medium Credit Position That Given by Public Bank by Credit Ceiling Spread (million rp), 2018.....</i>	462
<u>Tabel</u> Table	10.1.8	Posisi Penghimpunan Dana Rupiah dan Valuta Asing (juta rp), 2018 <i>Outstanding Fund Position in Rupiah and Foreign Exchange (million rp), 2018.....</i>	463
<u>Tabel</u> Table	10.1.9	Nilai Transaksi pada Perum Pegadaian Kisaran (rp), 2018 <i>Value of Transaction in Kisaran's State Owned Company Pawnshop Service (rp), 2018.....</i>	465
<u>Tabel</u> Table	10.1.10	Posisi Asuransi Jasa Raharja Cabang Kisaran, 2018 <i>Position of Compulsory Accident Insurance Brmnch Kisaran, 2018.....</i>	466
<u>Tabel</u> Table	10.1.11	Jumlah Peserta Asuransi Jiwa dan Asuransi yang Direalisasikan Menurut Jenisnya pada Asuransi Bumi Putera KRU Kisaran, 2018 <i>Number of Customers of Life Insurance and Actual Insurance by Type in Bumi Putra Insurance Company Unit Kisaran, 2018.....</i>	467
<u>Tabel</u> Table	10.1.12	Jumlah Pelayanan Peserta Askes Menurut Jenis Pelayanan, Kasus, Biaya dan Unit Cost, 2018 <i>Number of State Owned Company Health Insurance Services by Type of Service, Case, Cost and Cost Unit, 2018.</i>	468
<u>Tabel</u> Table	10.1.13	Jumlah Peserta Asuransi Kesehatan (Askes) Menurut Jenis Peserta (jiwa), 2018 <i>Number of Health Insurance's Customer by Type (people), 2018.....</i>	470
<u>Tabel</u> Table	10.1.14	Jumlah Peserta Asuransi Kesehatan (Askes) Beserta Tanggungan (jiwa), 2016-2018 <i>Number of Health Insurance's Customer and Guarantee (people), 2016-2018.....</i>	471
<u>Tabel</u> Table	10.1.15	Rasio Bangunan ber-IMB per Satuan Bangunan Menurut Kecamatan di Kabupaten Asahan, 2014 – 2018 <i>Building air ratio of building permits per Unit Buildings Buildings According to District in Asahan Regency, 2014 - 2018</i>	472
<u>Tabel</u> Table	10.1.16	Jumlah usaha Perizinan Kabupaten Asahan, 2014 – 2018 <i>Number of Enterprises Asahan District Licensing in Asahan Regency, 2014 – 2018.....</i>	473
<u>Tabel</u> Table	10.1.17	Jumlah Investor PMDN/PMA Menurut Sektor Ekonomi di Kabupaten Asahan, 2014 – 2018 <i>Number of Investor Domestic/ Foreign Investment by Sector Economy in Asahan Regency, 2014 – 2018.....</i>	474

<u>Tabel</u> <i>Table</i>	10.2.1	Rata-Rata Harga Beberapa Bahan Pokok di Pasar Pulau Rakyat, Kecamatan Pulau Rakyat (rp), 2018 <i>Average Prices of Several Main Goods at Pulau Rakyat Market, Pulau Rakyat Sub-District (rp), 2018.....</i>	475
<u>Tabel</u> <i>Table</i>	10.2.2	Rata-Rata Harga Beberapa Bahan Pokok di Pasar Simpang Empat, Kecamatan Simpang Empat (Rp), 2018 <i>Average Prices of Several Main Goods at Simpang Empat Market, Simpang Empat Sub-District (Rp), 2018.....</i>	476
<u>Tabel</u> <i>Table</i>	10.2.3	Harga Eceran Beberapa Bahan Bangunan di Pasar Pulau Rakyat (rp), 2018 <i>Retail Prices of Several Construction Materials at Pulau Rakyat Market (rp), 2018</i>	481
<u>Tabel</u> <i>Table</i>	10.2.4	Harga Eceran Beberapa Bahan Bangunan di Pasar Simpang Empat (Rp), 2018 <i>Retail Prices of Several Construction Materials at Simpang Empat Market (Rp), 2018.....</i>	484
<u>Tabel</u> <i>Table</i>	10.2.5	Rata-Rata Harga Gabah pada Tingkat Petani dari Kecamatan Mobile Sampel I, 2018 <i>Average Farmer Price of Unshuked Rice from Several Districts that Taken as First Sample, 2018</i>	487
<u>Tabel</u> <i>Table</i>	10.2.6	Rata-Rata Harga Gabah pada Tingkat Petani dari Kecamatan Mobile Sampel II, 2018 <i>Average Farmer Price of Unshuked Rice from Several Districts that Taken as Second Sample, 2018.....</i>	490
<u>Tabel</u> <i>Table</i>	10.2.7	Rata-Rata Harga Gabah pada Tingkat Petani dari Kecamatan Mobile Sampel III, 2018 <i>Average Farmer Price of Unshuked Rice from Several Districts that Taken as Third Sample, 2018.....</i>	493
<u>Tabel</u> <i>Table</i>	11.1	Pengeluaran Rata-rata Perkapita Sebulan Untuk Makanan dan Bukan Makanan Menurut Jenis Pengeluaran di Kabupaten Asahan, 2018 <i>Monthly Percapita Average Expenditure for Food and Non Food by Item In the Asahan Regency, 2018.....</i>	501
<u>Tabel</u> <i>Table</i>	11.2	Persentase Penduduk Menurut Golongan Pengeluaran Perkapita Sebulan di Kabupaten Asahan, 2018 <i>Percentage of Population by Monthly per Capita Expenditure Class in Asahan Regency, 2018.....</i>	502

<u>Tabel</u> <i>Table</i>	11.3	Persentase Pengeluaran untuk Konsumsi Menurut Golongan Pengeluaran Perkapita Sebulan, 2018 <i>Percentage of Consumption by Monthly per Capita Expenditure Class in Asahan Regency, 2018</i>	503
<u>Tabel</u> <i>Table</i>	12.1	Garis Kemiskinan dan Penduduk Miskin di Kabupaten Asahan, 2012 – 2018 <i>Poverty Line and the Poor in the Asahan Regency, 2012 -2018</i>	510
<u>Tabel</u> <i>Table</i>	13.1	Jumlah Penduduk menurut Kabupaten/Kota di Sumatera Utara, 2014-2018 <i>Number of Population in Sumatera Utara by Regency/City, 2014 – 2018</i>	515
<u>Tabel</u> <i>Table</i>	13.2	Indeks Kemahalan Konstruksi Kabupaten/Kota, 2016 - 2018 <i>Regency/City Construction Cost Index, 2016 – 2018</i>	516
<u>Tabel</u> <i>Table</i>	13.3	Indeks Pembangunan Manusia (IPM) menurut Kabupaten/Kota, 2014-2018 <i>Human Development Index (HDI) by Regency/City, 2014 – 2018</i>	517
<u>Tabel</u> <i>Table</i>	13.4	Komponen Indeks Pembangunan Manusia (IPM) Menurut Kabupaten/Kota di Sumatera Utara, 2018 <i>Components of Human Development Index (HDI) by Regency/City, 2018</i>	518
<u>Tabel</u> <i>Table</i>	13.5	Angka Harapan Hidup (e_0) Menurut Kabupaten Kota di Sumatera Utara, 2014-2018 <i>Life Expectancy Rate (e_0) by Regency/City, 2014 – 2018</i>	519
<u>Tabel</u> <i>Table</i>	13.6	Jumlah Penduduk Miskin Menurut Kabupaten/Kota di Sumatera Utara, 2016-2018 <i>Number of People Under Poverty Line by Regency/City 2016-2018</i>	520
<u>Tabel</u> <i>Table</i>	13.7	Tingkat Partisipasi Angkatan Kerja (TPAK) dan Tingkat Pengangguran Terbuka (TPT) Penduduk 15 Tahun keatas Menurut Kabupaten/Kota 2017-2018 <i>Labour Force Participation Rate and Open Employee Rate 15 Years of Aged and Over by Regency/City (percent), 2017 – 2018</i>	521
<u>Tabel</u> <i>Table</i>	13.8	Jumlah Penganggur dan Pekerja Menurut Kabupaten/Kota di Sumatera Utara (orang), 2018 <i>Number of Unemployed and Workers by Districts / Cities in North Sumatra (person), 2018</i>	522
<u>Tabel</u> <i>Table</i>	13.9	PDRB Menurut Kabupaten/Kota Atas Dasar Harga Berlaku (milliar Rupiah), 2014 - 2018 <i>Gross Regional Domestic Product by Regency/City at Current Market Prices (billion Rupiahs), 2014 – 2018</i>	523

<u>Tabel</u> Table	13.10	PDRB Menurut Kabupaten/Kota Atas Dasar Harga Konstan 2010 (milliar Rupiah), 2014-2018 <i>Gross Regional Domestic Product by Regency/City at 2010 Constant Market Prices (billion Rupiahs), 2014 – 2018.....</i>	524
<u>Tabel</u> Table	13.11	Produk Domestik Regional Bruto per Kapita Menurut Kabupaten/Kota Atas Dasar Harga Berlaku (Rupiah), 2014-2018 <i>Gross Regional Domestic Product Percapita by Regency/City at Current Market Prices (Rupiah), 2014 – 2018.....</i>	525
<u>Tabel</u> Table	13.12	Laju Pertumbuhan Ekonomi Menurut Kabupaten/ Kota Atas Dasar Harga Konstan 2010 (persen), 2014-2018 <i>The Economic Growth by Regency/City at 2000 Constant Market Prices (percent), 2014 – 2018.....</i>	526

<https://asahankab.bps.go.id>

DAFTAR GAMBAR / LIST OF FIGURES

Halaman / Page

<u>Gambar</u> <i>Figure</i>	1.1	Luas Wilayah Menurut Kecamatan di Kabuapetn Asahan, 2018 <i>Area by District in Asahan Regency, 2018.....</i>	6
<u>Gambar</u> <i>Figure</i>	2.1	Banyaknya Desa/Kelurahan menurut Kecamatan, 2018 <i>Number of village/Suburbans by District, 2018.....</i>	21
<u>Gambar</u> <i>Figure</i>	2.2	Komposisi Anggota DPRD Kabupaten Asahan Menurut Fraksi (persen), 2018 <i>Member of Asahan Regency House of Parliament Member by Fraction (percent), 2018.....</i>	22
<u>Gambar</u> <i>Figure</i>	2.3	Persentase Pegawai Negeri Sipil Pemerintah Daerah Menurut Tingkat Pendidikan (persen), 2018 <i>Percentage of Civil Servant in Regional Government by Level of Education (percent), 2018.....</i>	23
<u>Gambar</u> <i>Figure</i>	2.4	Grafik Jumlah Sertifikat Hak Atas Tanah, 2014 - 2018 <i>Number of Rights on Land Certificates, 2014 - 2018</i>	24
<u>Gambar</u> <i>Figure</i>	3.1	Jumlah Penduduk Menurut Kelompok Umur dan Jenis Kelamin di Kabupaten Asahan, 2018 <i>Estimate of Population by Type of Age Group and Sex in Asahan Regency (people), 2018</i>	82
<u>Gambar</u> <i>Figure</i>	3.2	Jumlah dan Pertumbuhan Penduduk Kabupaten Asahan, 2013 - 2018 <i>Number and Population Growth of Asahan Regency, 2013 - 2018</i>	83
<u>Gambar</u> <i>Figure</i>	3.3	Peta Kepadatan Penduduk Menurut Kecamatan Kabupaten Asahan, 2018 <i>Map of Total Density Population by District of Asahan Regency, 2018 ...</i>	84
<u>Gambar</u> <i>Figure</i>	4.1	Jumlah Sekolah Menurut Jenis dan Status Sekolah (unit), 2018 <i>Number of School by Type and Status of School (unit), 2018.....</i>	128
<u>Gambar</u> <i>Figure</i>	4.2	Persentase Akseptor Aktif Keluarga Berencana menurut Alat Kontrasepsi yang Digunakan, 2018 <i>Percentage of Family Planning Active Acceptor by Type of Contraceptive Use, 2018</i>	129
<u>Gambar</u> <i>Figure</i>	5.1	Produksi Padi Sawah dan Padi Ladang (ton), 2014-2018 <i>Production of Dry land Paddy and Wet Land Paddy (ton), 2014-2018.....</i>	241

<u>Gambar</u> <i>Figure</i>	5.2	Produksi Jagung, Ubi Kayu dan Ubi Jalar (ton), 2014 - 2018 <i>Production of Maize, Cassava and Sweet Potatoes (ton), 2014 – 2018...</i>	242
<u>Gambar</u> <i>Figure</i>	5.3	Produksi Tanaman Perkebunan Rakyat (ton), 2014 - 2018 <i>Production of Smallholder Estates (ton), 2014 – 2018.....</i>	243
<u>Gambar</u> <i>Figure</i>	5.4	Peta Distribusi Populasi Ternak Menurut Jenis Ternak Menurut Kecamatan di Kabupaten Asahan (ekor), 2018 <i>Map of Livestock Population by Kind of Livestock by District in Asahan Regency (tail), 2018.....</i>	244
<u>Gambar</u> <i>Figure</i>	5.5	Populasi Ternak Menurut Jenis Ternak di Kabupaten Asahan (ekor), 2017 - 2018 <i>Livestock Population by Kind of Livestock in Asahan Regency (tail), 2017 - 2018.....</i>	245
<u>Gambar</u> <i>Figure</i>	6.1	Jumlah Perusahaan Industri Besar/Sedang menurut Kecamatan, 2014-2018 <i>Number of Large/Medium Manufacturing Establishment by District, 2014– 2018.....</i>	337
<u>Gambar</u> <i>Figure</i>	7.1	Persentase Jalan Kabupaten Menurut Kondisi Jalan (persen), 2018 <i>Percentage of Regency Road by Road Condition (percent), 2018.....</i>	359
<u>Gambar</u> <i>Figure</i>	7.2	Perkembangan Kendaraan Bermotor yang Terdaftar/Membayar Pajak (unit), 2014 - 2018 <i>Number of Registered Vehicles (unit), 2014 - 2018.....</i>	360
<u>Gambar</u> <i>Figure</i>	8.1	Distribusi Persentasi PDRB Menurut Lapangan Usaha Atas Dasar Harga Berlaku, 2014 - 2018 <i>Percentage Distribution of GRDP by Industrial Origin at Current Market Prices, 2014–2018.....</i>	406

PENJELASAN UMUM/ EXPLANATORY

Tanda – tanda, satuan-satuan dan lain-lain yang digunakan dalam publikasi ini sebagai berikut/

Symbols, measurement units and other acronyms which are used in this publication are as follows :

1.TANDA-TANDA/ SYMBOLS	
Data tidak tersedia/ <i>Data not available</i>	...
Tidak ada atau nol/ <i>Null or zero</i>	-
Data dapat diabaikan/ <i>Data negligible</i>	0
Tanda desimal/ <i>Decimal point</i>	,
Data tidak dapat ditampilkan/ <i>Not aplicable</i>	NA
Angka sementara/ <i>Preliminary figures</i>	*
Angka sangat sementara/ <i>Very premilinary figures</i>	**
Angka sangat-sangat sementara/ <i>Very-very premilinary figures</i>	***
Angka diperbaiki/ <i>Revised figures</i>	r
Angka perkiraan/ <i>Estimated figures</i>	e

2.SATUAN/ UNITS	
Rupiah/ <i>Rupiahs</i>	rp
Hektar/ <i>hectare</i>	ha
Dollar Amerika/ <i>US Dollar</i>	\$
Meter (m)/ <i>meter (m)</i>	100 cm
Meter persegi (m ²)/ <i>meter per square (m²)</i>	100 cm ²
Kilometer (km)/ <i>kilometers (km)</i>	1 000 m
Kwintal (kw)/ <i>quintal (ql)</i>	100 kg
Ton/ <i>ton</i>	1 000 kg
Liter/ <i>litre</i>	1 000 ml
Satuan lain : pohon, ekor, butir, helai/lembar, jam, menit, persen/ <i>Other units : trees, heads, pieces, tin, hour, minute, percents</i>	

3.SINGKATAN/ GLOSSARY	
Badan Pusat Statistik	BPS
Hak Guna Bangunan	HGB
Hak Guna Usaha	HGU
Badan Pertanahan Nasional	BPN
Dewan Perwakilan Rakyat Daerah	DPRD
Sekolah Dasar	SD
Sekolah Menengah Pertama	SMP
Sekolah Menengah Atas	SMA
Sekolah Menengah Kejuruan	SMK
Diploma	DIPL
Laki-laki/ <i>Male</i>	Lk/M
Perempuan/ <i>Female</i>	Pr/F
Rumah Sakit Umum	RSU
Badan Perencanaan Pembangunan Daerah	Bappeda
Lalu Lintas Angkutan Jalan	LLAJ
Pusat Kesehatan Masyarakat	Puskesmas
Puskesmas Pembantu	Pustu
Pegawai Tidak Tetap	PTT
Pos Pelayanan Terpadu	Posyandu
Lembaga Pemasarakatan	LP
Tanaman Belum Menghasilkan	TBM
Tanaman Menghasilkan	TM
Tanaman Tidak Menghasilkan	TTM
Tandan Buah Segar	TBS
Gabah Kering Panen	GKP
Gabah Kering Simpan	GKS
Gabah Kering Giling	GKG
Dana Alokasi Umum	DAU
Dana Alokasi Khusus	DAK
Perseroan Terbatas	PT
Koperasi	KOP
<i>Commodities Verootschap</i>	CV
Angkatan Bersenjata Republik Indonesia	ABRI
Beras Miskin	Raskin
Cadangan Beras Pemerintah	CBP

Lanjutan/continued... 3.SINGKATAN/ GLOSSARY	
Koperasi Pegawai Negeri	KPN
Koperasi Unit Desa	KUD
Koperasi Simpan Pinjam	KSP
Koperasi Pondok Pesantren	Kop. Pontren
Koperasi Jasa Keuangan Syariah	KJKS
Koperasi Serba Usaha	KSU
Koperasi Wanita	Kop. Wan
Koperasi Mahasiswa	Kop. Ma
Koperasi Angkatan Darat	Koperasi AD
Koperasi Kepolisian	Kop. Pol
Koperasi Pertanian	Kop. Tan
Koperasi Nelayan	Kop. Nel
Koperasi Karyawan	Kop. Kar
Koperasi Perkebunan	Kop. Bun
Koperasi Pedagang Pasar	Kop. Pas
Pegawai Negeri Sipil	PNS
<i>Public Service Obligation</i>	PSO
<i>Non Public Service Obligation</i>	NPSO
Perkara	P
Terdakwa	T
Sensus Penduduk	`SP
Survei Sosial Ekonomi Nasional	SUSENAS
Survei Angkatan Kerja Nasional	SAKERNAS
Survei Penduduk Antar Sensus	SUPAS

1

GEOGRAFI DAN IKLIM

GEOGRAPHY AND CLIMATE

KEADAAN GEOGRAFI KAB. ASAHAN

2018

LUAS WILAYAH KAB. ASAHAN

3.732,92 KM²



713,6321 KM²
KEC. B.P. MANDOGJE

KECAMATAN TERLUAS

30,1678 KM²
KEC. KISARAN TIMUR
KECAMATAN TERKECIL

PENJELASAN TEKNIS

TECHNICAL NOTES

1. **Letak geografis** adalah posisi keberadaan sebuah wilayah berdasarkan letak dan bentuknya dimuka bumi. Letak geografis biasanya di batasi dengan berbagai fitur geografi yang ada di bumi dan nama daerah yang secara langsung bersebelahan dengan daerah tersebut. Fitur bumi yang dimaksud disini contohnya seperti benua, laut, gunung, samudera, gurun, dan lain sebagainya.
 2. **Secara astronomis**, Kabupaten Asahan terletak di antara $2^{\circ}30'00''$ - $3^{\circ}10'00''$ Lintang Utara, $99^{\circ}01'$ - $100^{\circ}00'$ Bujur Timur.
 3. **Posisi geografis Kabupaten Asahan**, Kabupaten Asahan memiliki batas-batas: Utara-Kabupaten Batu Bara; Selatan-Kabupaten Labuhan Batu Utara dan Toba Samosir; Timur-Selat Malaka; Barat-Kabupaten Simalungun.
 4. **Iklim** adalah kondisi rata-rata cuaca berdasarkan waktu yang panjang untuk suatu lokasi di bumi.
 5. **Curah hujan** adalah ketinggian air hujan yang terkumpul dalam tempat yang datar, tidak menguap, tidak meresap, dan tidak mengalir.
1. **Geographical position** is the position of the existence of a region based on its location and its shape on earth. The geographical location is usually restricted to various geographical features present on earth and the name of the area directly adjacent to the area. Features of the earth in question here such as the continent, sea, mountains, oceans, deserts, and so forth.
 2. **The astronomical**, Asahan Regency is located between $2^{\circ}30'00''$ - $3^{\circ}10'00''$ North Latitude and $99^{\circ}01'$ - $100^{\circ}00'$ East Longitude.
 3. **Geographic position**, Asahan Regency has boundaries: North – Batu Bara Regency; South – Labuhan Batu Regency and Toba Samosir Regency; East – Malaka Straits; West – Simalungun Regency.
 4. **Climate** is the average condition of weather based on a long time for a location on earth.
 5. **Rainfall** is the height of rainwater collected in a flat, non-volatile, non-permeating, and non-flowing.

1.1. Keadaan Geografi

Kabupaten Asahan berada di kawasan Pantai Timur Sumatera Utara. Terletak pada garis $2^{\circ}30'00'' - 3^{\circ}10'00''$ Lintang Utara, $99^{\circ}01' - 100^{\circ}00'$ Bujur Timur dengan ketinggian 0 – 1.000 m di atas permukaan laut.

Kabupaten Asahan menempati area seluas 3.732,97 km² yang terdiri dari 25 Kecamatan, 204 Desa/Kelurahan Definitif. Kecamatan Bandar Pasir Mandoge merupakan Kecamatan yang terluas, dengan luasnya sebesar 713,63 km² atau sekitar 19,11 persen dari total luas Asahan, diikuti Kecamatan Sei Kepayang dengan luas 370,69 km² atau 9,93 persen. Sedangkan luas daerah terkecil adalah Kecamatan Kisaran Timur dengan luas 30,16 km² atau sekitar 0,80 persen dari total luas wilayah Asahan. Wilayah Kabupaten Asahan di sebelah Utara berbatasan dengan Kabupaten Batu Bara, di sebelah Selatan dengan Kabupaten Labuhan Batu Utara dan Toba Samosir, di sebelah Barat berbatasan dengan Kabupaten Simalungun dan di sebelah Timur berbatasan dengan Selat Malaka.

1.2. Keadaan Iklim

Kabupaten Asahan termasuk daerah yang beriklim tropis dan memiliki dua musim yaitu musim kemarau dan musim hujan. Musim kemarau dan musim hujan biasanya

1.1 Geography Condition

Located in the east coast of Sumatera Utara Province, Asahan Regency is geographically positioned between $2^{\circ}30'00'' - 3^{\circ}10'00''$ North Latitude and from $99^{\circ}01' - 100^{\circ}00'$ east Longitude and 0 – 1.000 m above sea level.

The area of Asahan is 3.732,97 km², was further subdivided into 25 definite districts, 204 definite villages. District of Bandar Pasir Mandoge is the largest subdistrict with an area of 713,63 km² or 19,11 percent of the total area Asahan, followed by Sei Kepayang District with the area of 370,69 km² or 9,93 percent. While the smallest area is Kisaran Timur District with the area of 30,16 km² or 0,80 percent of the total area Asahan. At North the Asahan Regency borders on Batu Bara Regency, at South it borders on Labuhan Batu Utara and Toba Samosir Regency, at West it borders on Simalungun Regency, and at East it borders on the Malacca Straits.

1.2. Climate Condition

Asahan Regency has tropical climate, hence it only has two seasons, dry season and rainy season. The difference between those two seasons is on the number of rainy days and

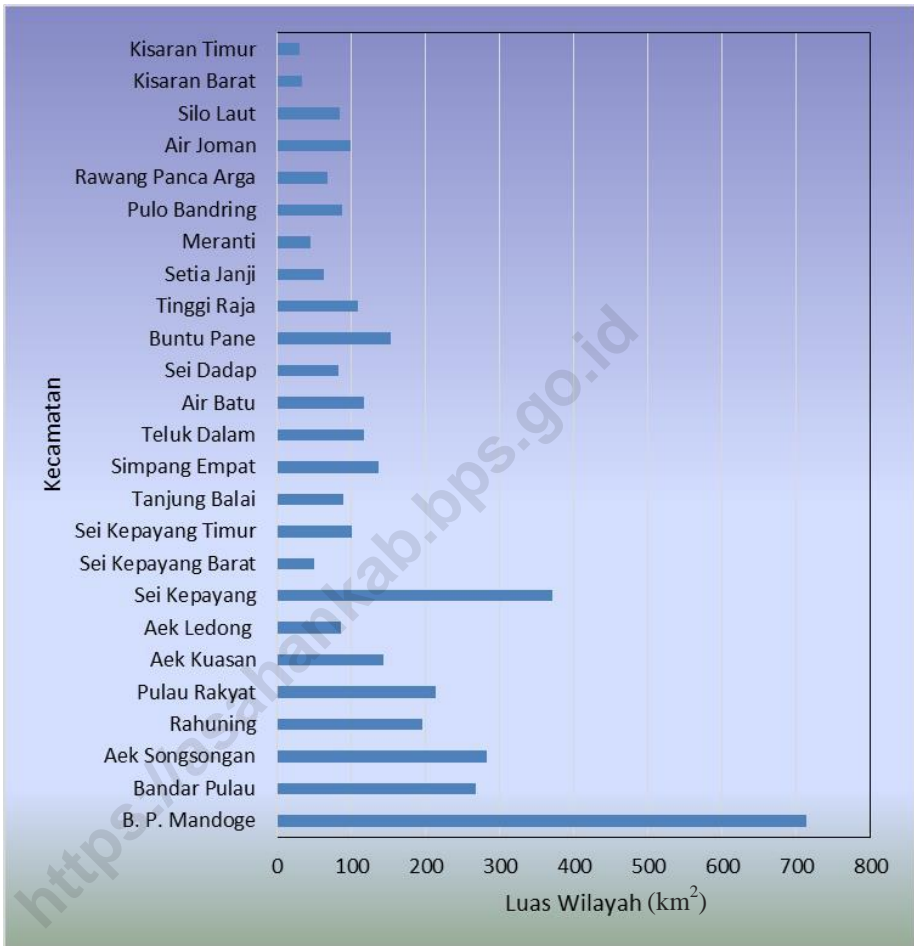
ditandai dengan sedikit banyaknya hari hujan dan volume curah hujan pada bulan terjadinya musim. Musim kemarau biasanya terjadi pada bulan Juni sampai September dan musim hujan pada bulan November sampai bulan Maret, diantara kedua musim itu diselingi oleh musim pancaroba.

Menurut catatan Stasiun Klimatologi PTPN III Kebun Sei Dadap, pada tahun 2018 terdapat 116 hari hujan dengan volume curah hujan sebanyak 1.942 mm. Curah hujan terbesar terjadi pada bulan September yaitu 361 mm dengan hari hujan sebanyak 17 hari. Sedangkan curah hujan paling kecil terjadi pada bulan Maret sebesar 32 mm dengan hari hujan sebanyak 3 hari. Rata-rata curah hujan tahun 2018 mencapai 161,8 mm/bulan.

the volume of rainfall in each season. Summer accured on June up to September and rainy season on November up to March and between both of seasons, there is transition period.

According to records Climatological Station Kebun Sei Dadap PTPN III, in the year 2018 there were 116 rainy days with rainfall volume as much as 1.942 mm. Large rainfall occurred in September is 361 mm with a rainy day as much as 17 days. While most small rainfall occurred in March amounted to 32 mm with a rainy day as much as 3 days. Average rainfall in 2018 reached 161,8 mm/month.

Gambar 1.1 Luas Wilayah Menurut Kecamatan di Kabupaten Asahan, 2018
Figure 1.1 Area by District in Asahan Regency, 2018



Sumber : Badan Pusat Statistik Kabupaten Asahan

Source : Statistics of Asahan Regency

1.1 Keadaan Geografi /*Geography Condition*

Tabel 1.1.1 **Luas Daerah dan Tinggi Wilayah Menurut Kecamatan di Kabupaten Asahan, 2018**
Table *Total Area and Altitude by Sub District in Asahan Regency, 2018*

	Kecamatan <i>District</i>	Ibukota Kecamatan <i>Capital of Sub District</i>	Luas (km²) <i>Total Area</i> <i>(square.km)</i>
	(1)	(2)	(3)
1.	B. P. Mandoge	B. P. Mandoge	713,6321
2.	Bandar Pulau	B. Pulau Pekan	268,4124
3.	Aek Songsongan	Aek Songsongan	282,2056
4.	Rahuning	Rahuning I	195,7978
5.	Pulau Rakyat	P. Rakyat Pekan	213,6475
6.	Aek Kuasan	Aek Loba Afdeling I	143,1331
7.	Aek Ledong	Ledong Barat	85,1169
8.	Sei Kepayang	Sei Kepayang kanan	370,6919
9.	Sei Kepayang Barat	Sei Tulang Pandau	49,1921
10.	Sei Kepayang Timur	Sungai Pasir	100,6452
11.	Tanjung Balai	Teluk Nibung	88,6836
12.	Simpang Empat	Simpang Empat	135,7699
13.	Teluk Dalam	Air Teluk Kiri	117,0128
14.	Air Batu	Sungai Alim Ulu	117,1454
15.	Sei Dadap	Sei kamah II	82,7819
16.	Buntu Pane	Sei Silau Timur	153,3986
17.	Tinggi Raja	Padang Sari	107,8977
18.	Setia Janji	Sei Silau Barat	62,3702
19.	Meranti	Meranti	45,3276
20.	Pulo Bandring	Suka Damai	86,9936
21.	Rawang Panca Arga	Rawang Pasar IV	67,3702
22.	Air Joman	Binjai Serbangan	98,0944
23.	Silau Laut	Silau Bonto	84,6758
24.	Kisaran Barat	Sei Renggas	32,8052
25.	Kisaran Timur	Kisaran Naga	30,1678
	Asahan	Kisaran	3 732,9700

Sumber : PERDA Kab. Asahan No.12 Tahun 2013 Tentang Rencana Tata Ruang Wilayah Kab. Asahan Tahun 2013-2033

Source : PERDA Kab. Asahan No.12 Tahun 2013

Lanjutan Tabel/*Continued Table* 1.1.1

Kecamatan <i>District</i>	Persentase terhadap Luas Kab/Kota <i>Percentage to Regency/Municipality's Area</i>
(1)	(4)
1. B. P. Mandoge	19,11
2. Bandar Pulau	7,19
3. Aek Songsongan	7,55
4. Rahuning	5,24
5. Pulau Rakyat	5,72
6. Aek Kuasan	3,83
7. Aek Ledong	2,27
8. Sei Kepayang	9,93
9. Sei Kepayang Barat	1,31
10. Sei Kepayang Timur	2,69
11. Tanjung Balai	2,37
12. Simpang Empat	3,63
13. Teluk Dalam	3,13
14. Air Batu	3,13
15. Sei Dadap	2,21
16. Buntu Pane	4,10
17. Tinggi Raja	2,89
18. Setia Janji	1,67
19. Meranti	1,21
20. Pulo Bandring	2,33
21. Rawang Panca Arga	1,80
22. Air Joman	2,62
23. Silau Laut	2,26
24. Kisaran Barat	0,87
25. Kisaran Timur	0,80
Asahan	100,00

Lanjutan Tabel/*Continued Table* 1.1.1

	Kecamatan <i>District</i>	Tinggi Wilayah (mdpl) <i>Altitude (m a.s.l)</i>	Jarak ke Ibukota <i>Distance to the Capital</i>
	(1)	(5)	(6)
1.	B. P. Mandoge	157	46
2.	Bandar Pulau	113	60
3.	Aek Songsongan	44	70
4.	Rahuning	31	42
5.	Pulau Rakyat	20	44
6.	Aek Kuasan	34	52
7.	Aek Ledong	82	64
8.	Sei Kepayang	12	38
9.	Sei Kepayang Barat	5	30
10.	Sei Kepayang Timur	1	35
11.	Tanjung Balai	2	36
12.	Simpang Empat	8	13
13.	Teluk Dalam	31	26
14.	Air Batu	31	22
15.	Sei Dadap	38	10
16.	Buntu Pane	34	10
17.	Tinggi Raja	58	22
18.	Setia Janji	37	15
19.	Meranti	9	15
20.	Pulo Bandring	18	5
21.	Rawang Panca Arga	11	9
22.	Air Joman	10	10
23.	Silau Laut	2	25
24.	Kisaran Barat	17	5
25.	Kisaran Timur	14	3
	Asahan	0-1000	-

Sumber : Badan Pusat Statistik Kabupaten Asahan

Source : *BPS-Statistics of Asahan Regency*

Tabel 1.1.2 **Letak dan Geografi Kabupaten Asahan, 2018**
Table **Location and Geography of Asahan Regency, 2018**

Karakteristik Characteristic		Penjelasan Explanation	
(1)		(2)	
1. Letak <i>Geographical</i>	:	2 ⁰ 30'00'' – 3 ⁰ 10'00'' Lintang Utara/ <i>North Latitude</i>	
	:	99 ⁰ 01' – 100 ⁰ 00' Bujur Timur/ <i>East Longitude</i>	
2. Luas Wilayah/ <i>Area</i>	:	3 732,97 km ² (373 297 ha)	
3. Letak di Atas Permukaan Laut <i>Heights Above Sea Level</i>	:	0 – 1 000 m dpl	
4. Batas Wilayah <i>Area Boundary</i>	:	Utara/ <i>North</i> :	Kabupaten Batu Bara/ <i>Batu Bara Regency</i>
	:	Selatan/ <i>South</i> :	Kab. Labuhan Batu Utara dan Kab. Toba Samosir/ <i>Labuhan Batu Utara and Toba Samosir Regency</i>
	:	Barat/ <i>West</i> :	Kabupaten Simalungun/ <i>Simalungun Regency</i>
	:	Timur/ <i>East</i> :	Selat Malaka/ <i>Malaka Straits</i>
5. Daerah Administratif/ <i>Administration Area</i>	:	Terdiri dari 25 Kecamatan, 204 Desa/Kelurahan definitif/ <i>Consists of 25 definite districts, 204 definite villages..</i>	

Sumber : Badan Pusat Statistik Kabupaten Asahan

Source : *BPS-Statistics of Asahan Regency*

Tabel
Table 1.1.3

**Letak Geografis Menurut Kecamatan di Kabupaten Asahan,
2018**
Geographical Location by District in Asahan Regency, 2018

Kecamatan <i>District</i>	Lintang Utara <i>North Latitude</i>	Bujur Timur <i>East Longitude</i>
(1)	(2)	(3)
1. B. P. Mandoge	2 ⁰ 31'55" - 2 ⁰ 55'46"	99 ⁰ 01'00" - 99 ⁰ 27'41"
2. Bandar Pulau	2 ⁰ 35'35" - 2 ⁰ 44'03"	99 ⁰ 14'54" - 99 ⁰ 33'00"
3. Aek Songsongan	2 ⁰ 30'00" - 2 ⁰ 40'55"	99 ⁰ 11'29" - 99 ⁰ 34'24"
4. Rahuning	2 ⁰ 38'56" - 2 ⁰ 47'52"	99 ⁰ 21'36" - 99 ⁰ 37'19"
5. Pulau Rakyat	2 ⁰ 39'20" - 2 ⁰ 48'50"	99 ⁰ 34'50" - 99 ⁰ 47'24"
6. Aek Kuasan	2 ⁰ 35'47" - 2 ⁰ 45'20"	99 ⁰ 33'36" - 99 ⁰ 49'19"
7. Aek Ledong	2 ⁰ 34'30" - 2 ⁰ 39'35"	99 ⁰ 33'12" - 99 ⁰ 42'53"
8. Sei Kepayang	2 ⁰ 41'20" - 2 ⁰ 56'42"	99 ⁰ 44'48" - 99 ⁰ 59'20"
9. Sei Kepayang Barat	2 ⁰ 55'27" - 2 ⁰ 59'42"	99 ⁰ 48'23" - 99 ⁰ 54'46"
10. Sei Kepayang Timur	2 ⁰ 52'16" - 3 ⁰ 02'17"	99 ⁰ 49'30" - 100 ⁰ 00'
11. Tanjung Balai	2 ⁰ 58'57" - 3 ⁰ 06'00"	99 ⁰ 45'30" - 99 ⁰ 51'58"
12. Simpang Empat	2 ⁰ 50'00" - 2 ⁰ 58'48"	99 ⁰ 33'87" - 99 ⁰ 50'21"
13. Teluk Dalam	2 ⁰ 45'00" - 2 ⁰ 52'47"	99 ⁰ 34'45" - 99 ⁰ 45'15"
14. Air Batu	2 ⁰ 47'34" - 2 ⁰ 57'18"	99 ⁰ 33'02" - 99 ⁰ 42'52"
15. Sei Dadap	2 ⁰ 53'33" - 2 ⁰ 59'08"	99 ⁰ 34'10" - 99 ⁰ 42'47"
16. Buntu Pane	2 ⁰ 46'09" - 2 ⁰ 56'59"	99 ⁰ 25'45" - 99 ⁰ 34'14"
17. Tinggi Raja	2 ⁰ 45'04" - 2 ⁰ 55'24"	99 ⁰ 27'38" - 99 ⁰ 36'54"
18. Setia Janji	2 ⁰ 53'49" - 2 ⁰ 58'22"	99 ⁰ 26'00" - 99 ⁰ 32'36"
19. Meranti	3 ⁰ 02'00" - 3 ⁰ 07'49"	99 ⁰ 35'19" - 99 ⁰ 38'57"
20. Pulo Bandring	2 ⁰ 55'07" - 3 ⁰ 04'13"	99 ⁰ 28'59" - 99 ⁰ 37'46"
21. Rawang Panca Arga	3 ⁰ 00'46" - 3 ⁰ 06'20"	99 ⁰ 36'23" - 99 ⁰ 41'37"
22. Air Joman	2 ⁰ 58'08" - 3 ⁰ 04'25"	99 ⁰ 39'08" - 99 ⁰ 46'54"
23. Silau Laut	3 ⁰ 00'56" - 3 ⁰ 10'00"	99 ⁰ 41'24" - 99 ⁰ 47'49"
24. Kisaran Barat	2 ⁰ 57'08" - 3 ⁰ 01'09"	99 ⁰ 33'00" - 99 ⁰ 37'51"
25. Kisaran Timur	2 ⁰ 56'55" - 3 ⁰ 01'30"	99 ⁰ 36'43" - 99 ⁰ 40'38"
Asahan	2⁰30'00" - 3⁰10'00"	99⁰01' - 100⁰00'

Sumber : Badan Pusat Statistik Kabupaten Asahan

Source : BPS-Statistics of Asahan Regency

Tabel 1.1.4 Jarak Ibukota Kabupaten Asahan (Kisaran) ke Ibukota Kabupaten/Kota di Provinsi Sumatera Utara, 2018
Table 1.1.4 Distance from Regency's Capital City to Other Capital Cities of Regency/City in Sumatera Utara Province, 2018

Ibukota Kabupaten Asahan Regency's Capital of Asahan	Ibukota Kabupaten/Kota Capital City of Regency/City	Jarak Distance (km)
(1)	(2)	(3)
Kisaran	➤ Lima Puluh	50
	➤ Tebing Tinggi	80
	➤ Sei Rampah	110
	➤ Lubuk Pakam	130
	➤ Medan	158
	➤ Binjai	182
	➤ Stabat	200
	➤ Pematang Siantar	102
	➤ Kabanjahe	195
	➤ Sidikalang	227
	➤ Parapat	154
	➤ Balige	203
	➤ Tarutung	258
	➤ Sibolga	324
	➤ Tanjung Balai	27
	➤ Rantau Prapat	127
	➤ Padangsidempuan	322
	➤ Panyabungan	393

Sumber : Badan Pusat Statistik Kabupaten Asahan

Source : BPS-Statistics of Asahan Regency

1.2 Kondisi Iklim/*Climate Condition*

Tabel
Table

1.2.1

Rata-Rata Jumlah Hujan dan Curah Hujan Setiap Bulan
di Kabupaten Asahan, 2014 - 2018
Average of Rain and Rainfall of Asahan Regency, 2014 – 2018

Tahun/Bulan <i>Year/Month</i>	Jumlah Hujan (hari) <i>Number of Rain (day)</i>	Curah Hujan (mm) <i>Rainfall (mm)</i>
(1)	(2)	(3)
2014	103	2 074
2015	102	2 246
2016	119	2 070
2017	140	1 750
2018	116	1 942
<i>Januari/January</i>	13	199
<i>Pebruari/February</i>	6	55
<i>Maret/March</i>	3	32
<i>April/April</i>	7	101
<i>Mei/May</i>	9	107
<i>Juni/June</i>	7	94
<i>Juli/July</i>	11	114
<i>Agustus/August</i>	8	116
<i>September/September</i>	17	361
<i>Oktober/October</i>	14	328
<i>Nopember/November</i>	14	225
<i>Desember/December</i>	7	210

Sumber : PTPN III Persero Kebun Sei Dadap

Source : *State Large Estates III in Sei Dadap*

2

PEMERINTAHAN

GOVERNMENT

Jumlah
Wilayah Administratif
di Kabupaten Asahan



25 kecamatan



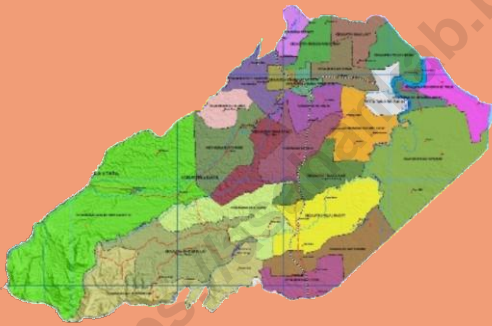
177 desa



27 kelurahan



1.538 dusun/
lingkungan



Dari 204 desa dan kelurahan
di Kabupten Asahan , hanya

10 yang dipimpin
oleh perempuan



PENJELASAN TEKNIS

TECHNICAL NOTES

1. **Kecamatan** dibentuk di wilayah Kabupaten/Kota dengan Perda Kabupaten/Kota yang berpedoman pada Peraturan Pemerintah. Kecamatan dipimpin oleh seorang camat yang dalam pelaksanaan tugasnya memperoleh pelimpahan sebagian wewenang bupati atau wali kota untuk menangani sebagian urusan otonomi daerah.
 2. **Desa/Kelurahan** dibentuk di wilayah kecamatan dengan Perda Kabupaten/Kota yang berpedoman pada Peraturan Pemerintah. Kepala Desa dipilih oleh rakyat sedangkan Lurah diangkat oleh Bupati/ Wali Kota atas usul Camat dari pegawai negeri sipil yang menguasai pengetahuan teknis pemerintahan dan memenuhi persyaratan sesuai dengan peraturan perundang-undangan.
 3. **Sekretariat DPRD** dipimpin oleh Sekretaris DPRD. Sekretaris DPRD Kabupaten/Kota diangkat dan diberhentikan oleh Bupati/Wali Kota dengan persetujuan DPRD Kabupaten/Kota.
1. ***District*** was formed in the Regency/Manunicipalities with Regulation Regency/Manunicipalities which are based on Government Regulation. District led by a district head who in the performance of its duties obtain partial delegation of authority regent or mayor to handle most affairs of regional autonomy.
 2. ***The Village*** was formed in the districts with Regulation Regency/Manunicipalities which are based on Government Regulation. Headman appointed by the Regent was elected by the people while the Mayor upon the recommendation of the Head of civil servants who master the technical knowledge of government and meets the requirements in accordance with legislation.
 3. ***Parliament Secretariat*** headed by the Secretary of Parliament. Secretariat of the Regency/Municipalities appointed and dismissed by the Regent/Mayor with the approval of parliament of Regency/Manunicipalities.

2.1 Wilayah Administratif

Kabupaten Asahan pada bulan Desember 2018 terdiri dari 25 kecamatan, 177 desa dan 27 kelurahan yang terdiri dari 2 desa swadaya, 2 desa swakarya, 200 desa/kelurahan swasembada yang seluruhnya telah definitif. Dari 204 kepala desa atau lurah, 10 diantaranya dikepalai oleh perempuan atau sekitar 5 persen.

2.2 Sumber Daya Manusia

Jumlah PNS Otonomi daerah di Kabupaten Asahan tahun 2018 berjumlah 6.766 orang. Terdiri atas 2.329 orang (34%) PNS laki-laki dan sisanya sebanyak 4.437 orang (66%) adalah PNS perempuan. Jika dirinci menurut golongan, sebagian besar merupakan golongan III yaitu sebesar 49 persen dan yang terkecil adalah golongan I sebesar 1 persen. Dilihat dari tingkat pendidikannya, sebagian besar adalah tamatan S1 sebesar 49 persen, Diploma 24 persen dan SMA 22 persen.

2.3 Pemilihan Umum

Anggota DPRD Kabupaten Asahan pada tahun 2018 hasil Pemilu Legislatif tahun 2014 menghasilkan 45 orang anggota DPRD Kabupaten Asahan yang terdiri dari 8 orang dari Fraksi Partai Golkar, 7 orang dari Fraksi PDI Perjuangan, 6 orang dari Fraksi PAN, 6 orang dari Fraksi Partai Demokrat, 5 orang

2.1. Administrative Area

Asahan Regency in December 2018 consists of 25 districts, 177 villages and 27 urban villages consisting of 2 villages self-supporting, 2 villages self-developing, self-sufficiency 200 villages/urban villages have been entirely self-sufficient middle definitive. Of the 204 village heads or village heads, 10 of which are headed by women or about 5 percent.

2.2. Human Resources

Number of civil servants Regional autonomy in Asahan regency in 2018 amounted to 6.766 people. Consisting of 2.329 people (34%) of male civil servants and the remaining 4.437 people (66%) were female civil servants. If classified according to the class, most of the class III is 49 percent and the smallest is class I of 1 percent. Judging from the level of education, most of the graduates S1 by 49 percent, 24 percent of Diploma and 22 percent of Senior High School.

2.3. General Election

Members of the Asahan Regency DPRD in 2018 from the 2014 Legislative Election resulted in 45 members of Asahan Regency DPRD consisting of 8 people from the Golkar Party Faction, 7 from the PDI Perjuangan faction, 6 from the PAN Faction, 6 people from the Demokrat Party Faction, 5 people

dari Fraksi Partai Gerindra, 4 orang dari Fraksi Partai Hanura, 3 dari Partai Keadilan Sejahtera, 2 dari PPP, 2 dari Partai Keadilan dan Persatuan Indonesia, sedangkan PBB dan Nasdem masing-masing 1 orang. Dari 45 orang tersebut 7 orang diantaranya adalah perempuan.

from the Gerindra Party Faction, 4 from the Hanura Party Faction, 3 from the Keadilan Sejahtera Party, 2 from the PPP, 2 from the Keadilan dan Persatuan Indonesia Party, while the PBB and Nasdem each had 1 person. Of the 45 people, 7 of them were women.

2.4 Pertanahan

Pada tahun 2018 Kementerian Agraria dan Tata Ruang/BPN Kantor Kabupaten Asahan telah menerbitkan sebanyak 7.631 sertifikat tanah dalam prosedur rutin. Dari jumlah tersebut 7.228 buah berstatus hak milik, 385 buah berstatus hak guna bangunan, dan sisanya 18 buah hak guna usaha. Kementerian Agraria dan Tata Ruang/BPN Kantor Kabupaten Asahan juga menerbitkan 3.302 sertifikat tanah berstatus hak milik dengan prosedur proyek.

2.4 Land Affairs

In the year 2018 Agrarian ministries and spatial planning/BPN Asahan Regency has issued land certificates as many as 7.631 in a routine procedure. From this number 7.228 pieces of property status, 385 pieces of building possession right and 18 pieces of business purpose right. Agrarian ministries and spatial planning/BPN Asahan Regency also issued 3.302 certificates of land ownership status with project procedures.

2.5 Administrasi Pemerintahan

Susunan pemerintahan Kabupaten Asahan periode 2014–2019 terdiri dari bupati, wakil bupati, sekretariat daerah, sekretariat DPRD, dinas daerah, lembaga teknis daerah, kecamatan, dan kelurahan. Lembaga Teknis Daerah merupakan unsur pendukung tugas kepala daerah dalam penyusunan dan pelaksanaan kebijakan daerah yang bersifat spesifik berbentuk badan, kantor, atau rumah sakit umum daerah. Dipimpin oleh kepala badan, kepala kantor, atau kepala rumah sakit umum daerah yang diangkat oleh kepala daerah dari pegawai negeri sipil

2.5 Public Administration

The composition of district administration Asahan 2014-2019 period consists of regent, vice regent, regional secretariat, the secretariat of Parliament, local agencies, regional technical agencies, districts, and villages. Regional Technical Institute is a supporting element of the task of regional heads in the preparation and implementation of regional policies that are specific entity, office, or district hospitals. Chaired by the head of the body, the head office, or the head of district general hospitals appointed by the regional head of

yang memenuhi syarat atas usul Sekretaris Daerah.

the civil servants who qualified at the proposal of the Regional Secretary.

Dinas Daerah merupakan unsur pelaksana otonomi daerah. Dinas daerah dipimpin oleh kepala dinas yang diangkat dan diberhentikan oleh kepala daerah dari pegawai negeri sipil yang memenuhi syarat atas usul Sekretaris Daerah.

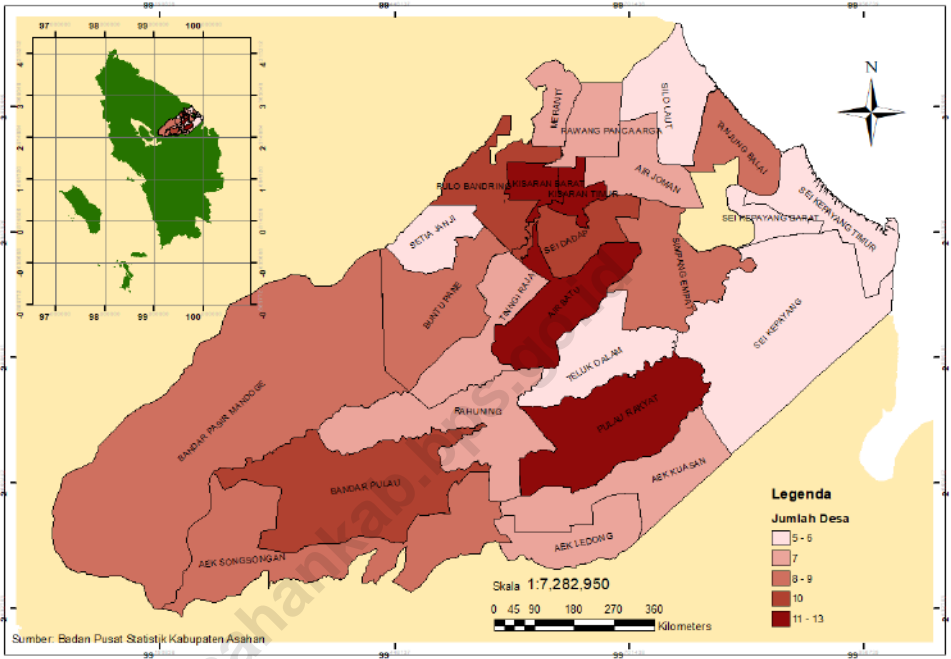
Regional Department is implementing the element of regional autonomy. Local agencies led by head of department who is appointed and dismissed by the regional head of the civil servants who qualified at the proposal of the Regional Secretary.

Pada tahun 2018 Dinas Kependudukan dan Catatan Sipil Kabupaten Asahan telah menerbitkan sebanyak 24.430 Akta Kelahiran, jika dibandingkan dengan Tahun 2017 terjadi penurunan sebesar 27% lebih rendah dari Tahun 2017. Kecamatan yang paling banyak menerbitkan akta kelahiran yaitu Kecamatan Kisaran Timur sebesar 2.418, lalu Kecamatan Air Joman 1.831 akta. Sedangkan kecamatan paling sedikit menerbitkan akta kelahiran yaitu 256 akta dari Kecamatan Sei Kepayang Timur.

In 2018 the Department of Population and Civil Asahan Regency has issued a total of 24.430 birth certificates, when compared with the year 2017 an decrease of 27 percent, lower than the year 2017. District of the most widely issued a birth certificate that is Kisaran Timur District for 2.418, then Air Joman District 1.831 deed. While the district for at least a birth certificate that is issued a certificate of 256 Sei Kepayang Timur District.

Gambar 2.1
Figure

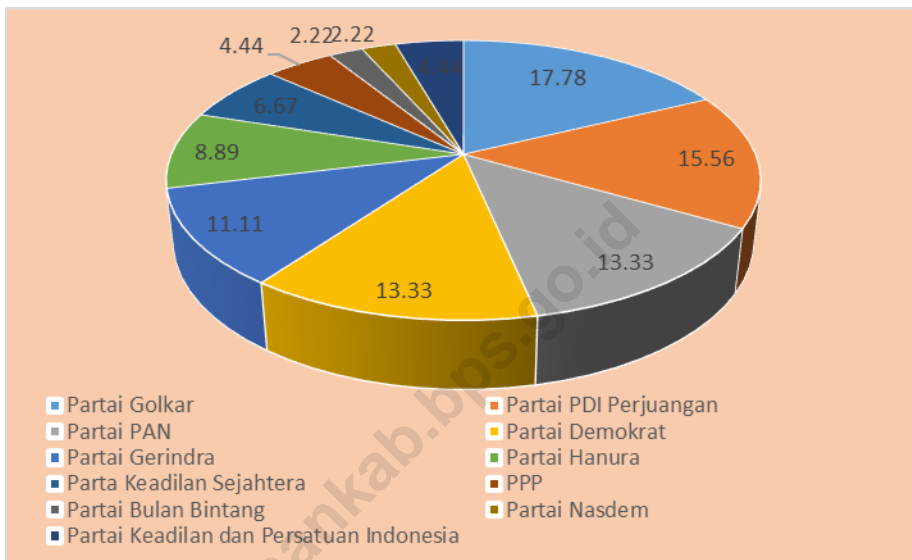
Banyaknya Desa/ Kelurahan Menurut Kecamatan, 2018
Number of Village/Suburbans by District, 2018



Sumber : Badan Pusat Statistik Kabupaten Asahan
Source : BPS-Statistics of Asahan Regency

Gambar 2.2
Figure

Komposisi Anggota DPRD Kabupaten Asahan Menurut Fraksi (persen), 2018
Member of Asahan Regency House of Parliament Member by Fraction (percentage), 2018



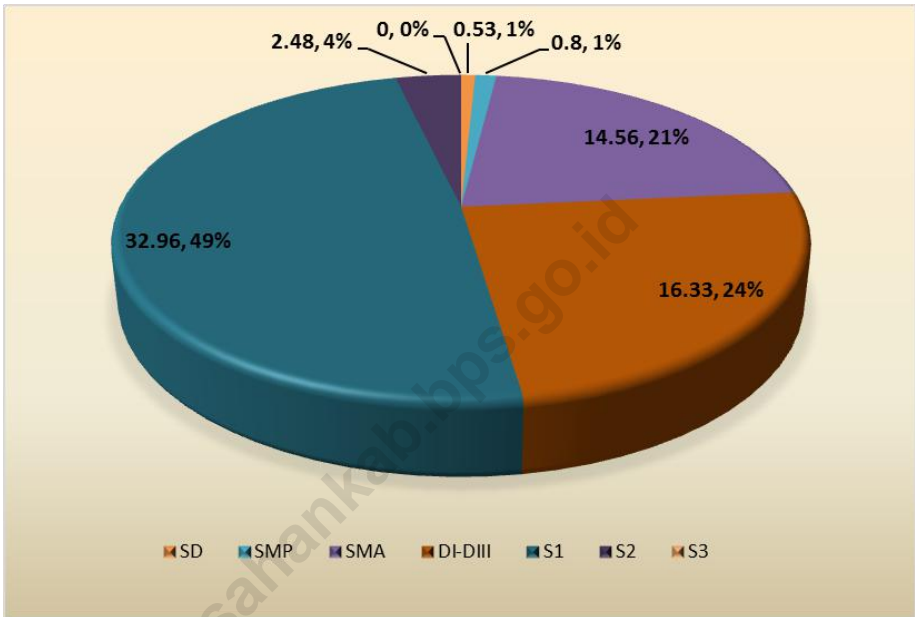
Sumber : Sekretariat DPRD Kabupaten Asahan
Source : House of Parliament of Asahan Regency Secretary

Gambar
Figure

2.3

Persentase Pegawai Negeri Sipil Pemerintah Daerah Menurut Tingkat Pendidikan (persen), 2018

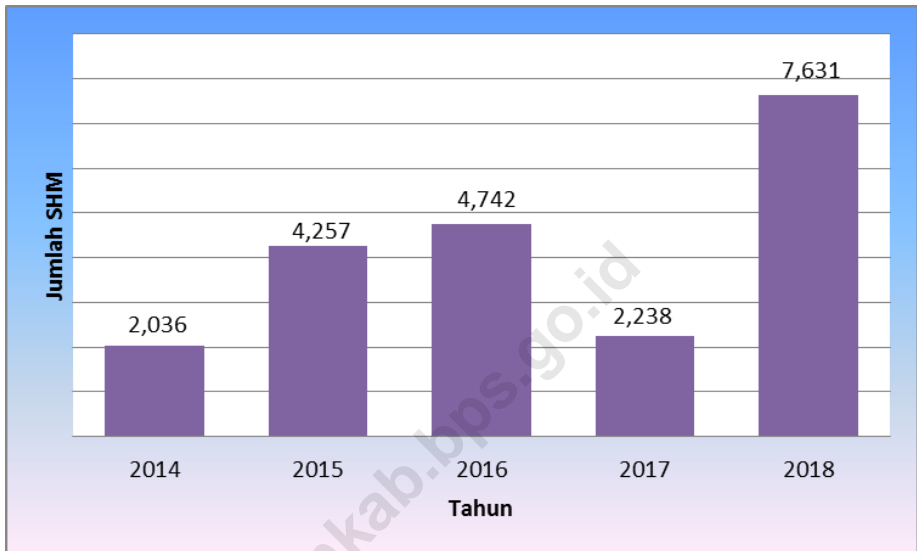
Percentage of Civil Servant in Regional Government by Level of Education (percentage), 2018



Sumber : Badan Kepegawaian Daerah Kabupaten Asahan

Source : State Peopleel Administration Board Representative Office of Asahan Regency

Gambar 2.4 **Grafik Jumlah Sertifikat Hak Atas Tanah, 2014 – 2018**
Figure 2.4 **Number of Rights on Land Certificates, 2014 – 2018**



Sumber : Kementerian Agraria dan Tata Ruang/BPN Kantor Kabupaten Asahan

Source : Agrarian ministries and spatial planning/BPN-Land Board Representative Office of Asahan Regency

2.1 Wilayah Administrasi/ Administrative Area

Tabel
Table 2.1.1 Jumlah Desa/ Kelurahan Menurut Kecamatan di Kabupaten Asahan, 2014-2018
Number Of Village by District In Asahan Regency, 2014-2018

	Kecamatan <i>District</i>	2014	2015	2016	2017	2018
	(1)	(2)	(3)	(4)	(5)	(6)
1.	B. P. Mandoge	9	9	9	9	9
2.	Bandar Pulau	10	10	10	10	10
3.	Aek Songsongan	9	9	9	9	9
4.	Rahuning	7	7	7	7	7
5.	Pulau Rakyat	12	12	12	12	12
6.	Aek Kuasan	7	7	7	7	7
7.	Aek Ledong	7	7	7	7	7
8.	Sei Kepayang	6	6	6	6	6
9.	Sei Kepayang Barat	6	6	6	6	6
10.	Sei Kepayang Timur	5	5	5	5	5
11.	Tanjung Balai	8	8	8	8	8
12.	Simpang Empat	8	8	8	8	8
13.	Teluk Dalam	6	6	6	6	6
14.	Air Batu	12	12	12	12	12
15.	Sei Dadap	10	10	10	10	10
16.	Buntu Pane	9	9	9	9	9
17.	Tinggi Raja	7	7	7	7	7
18.	Setia Janji	5	5	5	5	5
19.	Meranti	7	7	7	7	7
20.	Pulo Bandring	10	10	10	10	10
21.	Rawang Panca Arga	7	7	7	7	7
22.	Air Joman	7	7	7	7	7
23.	Silau Laut	5	5	5	5	5
24.	Kisaran Barat	13	13	13	13	13
25.	Kisaran Timur	12	12	12	12	12
	Asahan	204	204	204	204	204

Sumber : Peraturan Kepala Badan Pusat Statistik Nomor 3 Tahun 2019 Tanggal 6 Mei 2019 tentang Perubahan Atas Peraturan Kepala Badan Pusat Statistik Nomor 90 Tahun 2018 tentang Kode dan Nama Wilayah Kerja Statistik Tahun 2018

Source : *Tahun 2018/Chief Statistician Regulation Number 3/2019, May 6 2019, as a revision of Chief Statistician Regulation Number 90 of 2018 on Code and Name of Regional Level of Data Collection.*

Tabel
Table

2.1.2

**Jumlah Desa/ Kelurahan, Dusun atau Lingkungan Menurut
Kecamatan di Kabupaten Asahan, 2018**
**Number Of Village, Hamlet Or The Environment by District In
Asahan Regency, 2018**

	Kecamatan District	Desa Village	Kelurahan Village	Dusun/Lingk. Hamlet
	(1)	(2)	(3)	(4)
1.	B. P. Mandoge	9	-	92
2.	Bandar Pulau	10	-	60
3.	Aek Songsongan	9	-	53
4.	Rahuning	7	-	46
5.	Pulau Rakyat	12	-	75
6.	Aek Kuasan	6	1	50
7.	Aek Ledong	7	-	45
8.	Sei Kepyang	6	-	73
9.	Sei Kepyang Barat	6	-	35
10.	Sei Kepyang Timur	5	-	49
11.	Tanjung Balai	8	-	63
12.	Simpang Empat	8	-	73
13.	Teluk Dalam	6	-	35
14.	Air Batu	12	-	64
15.	Sei Dadap	10	-	59
16.	Buntu Pane	9	-	74
17.	Tinggi Raja	7	-	54
18.	Setia Janji	5	-	45
19.	Meranti	7	-	52
20.	Pulo Bandring	10	-	85
21.	Rawang Panca Arga	7	-	71
22.	Air Joman	6	1	61
23.	Silau Laut	5	-	55
24.	Kisaran Barat	-	13	74
25.	Kisaran Timur	-	12	95
	Asahan	177	27	1 538

Sumber : Dinas Pemberdayaan Masyarakat dan Desa Kabupaten Asahan
Source : *Inhabitants and Village Development Board of Asahan Regency*

Tabel 2.1.3 **Nama-Nama Kelurahan di Kabupaten Asahan, 2018**
Table 2.1.3 **List Name of Village in Asahan Regency, 2018**

Kecamatan <i>District</i>	Nama Kelurahan <i>Name of Village</i>
(1)	(2)
1. AEK KUASAN	➤ Aek Loba Pekan
2. AIR JOMAN	➤ Binjai Serbangan
3. KISARAN BARAT	➤ Sei Renggas
	➤ Sendang Sari
	➤ Kisaran Barat
	➤ Tegal Sari
	➤ Tebing Kisaran
	➤ Kisaran Kota
	➤ Kisaran Baru
	➤ Mekar Baru
	➤ Sidodadi
	➤ Dadimulyo
	➤ Sidomukti
	➤ Bunut
	➤ Bunut Barat
4. KISARAN TIMUR	➤ Sentang
	➤ Kedai Ledang
	➤ Kisaran Naga
	➤ Teladan
	➤ Kisaran Timur
	➤ Selawan
	➤ Mutiara
	➤ Siumbut Baru
	➤ Siumbut Umbut
	➤ Karang Anyer
	➤ Gambir Baru
	➤ Lestari

Sumber : Badan Pusat Statistik Kabupaten Asahan

Source : BPS-Statistics of Asahan Regency

Tabel 2.1.4 **Klasifikasi Desa/Kelurahan Menurut Kecamatan, 2018**
Table 2.1.4 **Classification of Village by District, 2018**

Kecamatan <i>District</i>	Swadaya <i>Self Supporting</i>	Swakarya <i>Self Developing</i>	Swasembada <i>Self Sufficient</i>	Jumlah
(1)	(2)	(3)	(4)	(5)
1. B. P. Mandoge	-	-	9	9
2. Bandar Pulau	-	-	9	9
3. Aek Songsongan	-	-	10	10
4. Rahuning	-	-	7	7
5. Pulau Rakyat	-	-	12	12
6. Aek Kuasan	-	-	7	7
7. Aek Ledong	-	-	7	7
8. Sei Kepayang	-	-	6	6
9. Sei Kepayang Barat	-	-	6	6
10. Sei Kepayang Timur	-	-	5	5
11. Tanjung Balai	-	-	8	8
12. Simpang Empat	-	-	8	8
13. Teluk Dalam	-	1	5	6
14. Air Batu	-	-	12	12
15. Sei Dadap	-	-	10	10
16. Buntu Pane	-	-	9	9
17. Tinggi Raja	1	-	6	7
18. Setia Janji	1	1	3	5
19. Meranti	-	-	7	7
20. Pulo Bandring	-	-	10	10
21. Rawang Panca Arga	-	-	7	7
22. Air Joman	-	-	7	7
23. Silau Laut	-	-	5	5
24. Kisaran Barat	-	-	13	13
25. Kisaran Timur	-	-	12	12
Asahan	2	2	200	204

Sumber : Dinas Pemberdayaan Masyarakat dan Desa Kabupaten Asahan

Source : Inhabitants and Village Development Board of Asahan Regency

Tabel 2.1.5 **Jumlah Kepala Desa/Lurah Menurut Jenis Kelamin dan Kecamatan, 2018**
Table *Number of Headman by Sex and District, 2018*

	Kecamatan <i>District</i>	Laki-laki <i>Male</i>	Perempuan <i>Female</i>	Jumlah <i>Total</i>
	(1)	(2)	(3)	(4)
1.	B. P. Mandoge	9	-	9
2.	Bandar Pulau	8	2	10
3.	Aek Songsongan	9	-	9
4.	Rahuning	7	-	7
5.	Pulau Rakyat	12	-	12
6.	Aek Kuasan	6	1	7
7.	Aek Ledong	7	-	7
8.	Sei Kepayang	6	-	6
9.	Sei Kepayang Barat	6	-	6
10.	Sei Kepayang Timur	5	-	5
11.	Tanjung Balai	8	-	8
12.	Simpang Empat	8	-	8
13.	Teluk Dalam	6	-	6
14.	Air Batu	12	-	12
15.	Sei Dadap	9	1	10
16.	Buntu Pane	9	-	9
17.	Tinggi Raja	7	-	7
18.	Setia Janji	5	-	5
19.	Meranti	6	1	7
20.	Pulo Bandring	10	-	10
21.	Rawang Panca Arga	6	1	7
22.	Air Joman	7	-	7
23.	Silau Laut	5	-	5
24.	Kisaran Barat	11	2	13
25.	Kisaran Timur	10	2	12
	Asahan	194	10	204

Sumber : Dinas Pemberdayaan Masyarakat dan Desa Kabupaten Asahan
 Source : *Inhabitants and Village Development Board of Asahan Regency*

Tabel
Table 2.1.6

Jumlah Kepala Desa/Lurah, Perangkat Desa/Kelurahan dan Kepala Dusun/Lingkungan Menurut Kecamatan, 2018
Number of Village Chief, Tool Village and Village Head/ Environment by District, 2018

	Kecamatan <i>District</i>	Jumlah Kepala Desa/ Lurah	Jumlah Perangkat Desa/ Kelurahan	Jumlah Kepala Dusun/ Lingkungan
	(1)	(2)	(3)	(4)
1.	B. P. Mandoge	9	54	92
2.	Bandar Pulau	10	60	60
3.	Aek Songsongan	9	54	53
4.	Rahuning	7	42	46
5.	Pulau Rakyat	12	72	75
6.	Aek Kuasan	7	42	50
7.	Aek Ledong	7	42	45
8.	Sei Kepayang	6	36	73
9.	Sei Kepayang Barat	6	36	35
10.	Sei Kepayang Timur	5	30	49
11.	Tanjung Balai	8	48	63
12.	Simpang Empat	8	48	73
13.	Teluk Dalam	6	36	35
14.	Air Batu	12	72	64
15.	Sei Dadap	10	60	59
16.	Buntu Pane	9	54	74
17.	Tinggi Raja	7	40	54
18.	Setia Janji	5	28	45
19.	Meranti	7	42	52
20.	Pulo Bandring	10	60	85
21.	Rawang Panca Arga	7	42	71
22.	Air Joman	7	42	61
23.	Silau Laut	5	30	55
24.	Kisaran Barat	13	65	74
25.	Kisaran Timur	12	60	95
	Asahan	204	1 195	1 538

Sumber : Dinas Pemberdayaan Masyarakat dan Desa Kabupaten Asahan

Source : *Inhabitants and Village Development Board of Asahan Regency*

Tabel 2.1.7 **Kelompok Binaan PKK, 2017 - 2018**
Table 2.1.7 **Patronage Groups Family Welfare Program, 2017 – 2018**

Kecamatan <i>District</i>	2017		2018	
	Jumlah PKK	Jumlah Kelompok Binaan	Jumlah PKK	Jumlah Kelompok Binaan
(1)	(2)	(3)	(4)	(5)
1. B. P. Mandoge	9	18	9	18
2. Bandar Pulau	10	1	10	1
3. Aek Songsongan	9	3	9	3
4. Rahuning	7	1	7	1
5. Pulau Rakyat	12	1	12	1
6. Aek Kuasan	7	7	7	7
7. Aek Ledong	7	2	7	2
8. Sei Kepayang	6	6	6	6
9. Sei Kepayang Barat	6	1	6	1
10. Sei Kepayang Timur	5	-	5	-
11. Tanjung Balai	8	1	8	1
12. Simpang Empat	8	8	8	8
13. Teluk Dalam	6	-	6	-
14. Air Batu	12	12	12	12
15. Sei Dadap	10	-	10	-
16. Buntu Pane	9	-	9	-
17. Tinggi Raja	7	7	7	7
18. Setia Janji	5	-	5	-
19. Meranti	7	1	7	1
20. Pulo Bandring	10	2	10	2
21. Rawang Panca Arga	7	2	7	2
22. Air Joman	7	6	7	6
23. Silau Laut	5	1	5	1
24. Kisaran Barat	13	1	13	1
25. Kisaran Timur	12	-	12	-
Asahan	204	81	204	81

Sumber : Dinas Pemberdayaan Masyarakat dan Desa Kab. Asahan

Source : *Inhabitants and Village Development Board of Asahan Regency*

Tabel 2.1.8 **Kelompok Binaan LPM di Kabupaten Asahan, 2017 - 2018**
Table *Patronage Groups Community Development Institute in Asahan Regency, 2017 – 2018*

	Kecamatan <i>District</i>	2017		2018	
		Jumlah LPM	Jumlah Kelompok Binaan	Jumlah LPM	Jumlah Kelompok Binaan
	(1)	(2)	(3)	(4)	(5)
1.	B. P. Mandoge	9	-	9	-
2.	Bandar Pulau	10	1	10	1
P3.	Aek Songsongan	9	-	9	-
4.	Rahuning	7	1	7	1
5.	Pulau Rakyat	12	1	12	1
6.	Aek Kuasan	7	-	7	-
7.	Aek Ledong	7	2	7	2
8.	Sei Kepayang	6	1	6	1
9.	Sei Kepayang Barat	6	-	6	-
10.	Sei Kepayang Timur	5	-	5	-
11.	Tanjung Balai	8	-	8	-
12.	Simpang Empat	8	2	8	2
13.	Teluk Dalam	6	-	6	-
14.	Air Batu	12	-	12	-
15.	Sei Dadap	10	-	10	-
16.	Buntu Pane	9	-	9	-
17.	Tinggi Raja	7	-	7	-
18.	Setia Janji	5	-	5	-
19.	Meranti	7	-	7	-
20.	Pulo Bandring	10	2	10	2
21.	Rawang Panca Arga	7	-	7	-
22.	Air Joman	7	2	7	2
23.	Silau Laut	5	-	5	-
24.	Kisaran Barat	13	-	13	-
25.	Kisaran Timur	12	-	12	-
	Asahan	204	12	204	12

Sumber : Dinas Pemberdayaan Masyarakat dan Desa Kab. Asahan

Source : *Inhabitants and Village Development Board of Asahan Regency*

2.2 Sumber Daya Manusia/*Human Resources*

Tabel 2.2.1 Jumlah Pegawai Negeri Sipil Pemerintah Daerah Menurut Jabatan dan Jenis Kelamin (orang), 2018
Table 2.2.1 *Number of Civil Servant in Regional Government by Position and Sex (people), 2018*

Jabatan <i>Position</i>	Jenis Kelamin <i>Sex</i>		Jumlah <i>Total</i>
	Pria <i>Male</i>	Wanita <i>Female</i>	
(1)	(2)	(3)	(4)
1. Fungsional Tertentu/ <i>Spesific Functional</i>	313	4 373	4 686
2. Fungsional Umum/Staf/ <i>General Functional</i>	626	435	1 061
3. Struktural/ <i>Structural</i>	-	-	-
4. Eselon V/ <i>5th Echelon</i>	-	-	-
5. Eselon IV/ <i>4th Echelon</i>	445	351	796
6. Eselon III/ <i>3th Echelon</i>	158	31	189
7. Eselon II/ <i>2th Echelon</i>	34	-	34
8. Eselon I/ <i>1th Echelon</i>	-	-	-
Jumlah/ <i>Total</i>	1 576	5 190	6 766

Sumber : Badan Kepegawaian Daerah Kabupaten Asahan

Source : *State Peopleel Administration Board Representative Office of Asahan Regency*

Tabel 2.2.2 **Jumlah Pegawai Negeri Sipil Pemerintah Daerah Menurut Pendidikan dan Jenis Kelamin (orang), 2018**
Table 2.2.2 **Number of Civil Servant in Regional Government by Education and Sex (people), 2018**

	Pendidikan <i>Education</i>	Jenis Kelamin <i>Sex</i>		Jumlah <i>Total</i>
		Pria <i>Male</i>	Wanita <i>Female</i>	
	(1)	(2)	(3)	(4)
1.	Sampai dengan SD/ <i>Up to Primary School</i>	48	5	53
2.	SLTP/Sederajat/ <i>Vocational Junior High School</i>	70	10	80
3.	SMA/Sederajat/ <i>Vocational Senior High School</i>	600	856	1 456
4.	Diploma I,II/ Akta I,II/ <i>Diploma I,II/ Akta I,II</i>	150	533	683
5.	Diploma III/ Akta III/ Sarjana Muda/ <i>Diploma III/ Akta III/ Bachelor</i>	149	802	951
6.	Tingkat Sarjana/ Doktor <i>Ph.D/ University Graduates</i>	1 338	2 205	3 543
Jumlah/ Total		2 355	4 411	6 766

Sumber : Badan Kepegawaian Daerah Kabupaten Asahan

Source : State Peopleel Administration Board Representative Office of Asahan Regency

Tabel
Table**2.2.3**

**Jumlah Pegawai Negeri Sipil Pemerintah Daerah Menurut
Tingkat Kepangkatan dan Jenis Kelamin (orang), 2018**
**Number of Civil Servant in Regional Government by Rank Level
and Sex (people), 2018**

Tingkat Kepangkatan <i>Rank Level</i>	Jenis Kelamin		Jumlah <i>Total</i>
	<i>Sex</i>		
	<i>Pria</i> <i>Male</i>	<i>Wanita</i> <i>Female</i>	
(1)	(2)	(3)	(4)
1. I/A (Juru Muda)	3	1	4
2. I/B (Juru Muda Tingkat I)	3	2	5
3. I/C (Juru)	29	5	34
4. I/D (Juru Tingkat I)	10	1	11
5. II/A (Pengatur Muda)	100	71	171
6. II/B (Pengatur Muda Tingkat I)	77	67	144
7. II/C (Pengatur)	205	451	656
8. II/D (Pengatur Tingkat I)	91	175	266
9. III/A (Penata Muda)	230	500	730
10. III/B (Penata Muda Tingkat I)	237	476	713
11. III/C (Penata)	270	487	757
12. III/D (Penata Tingkat I)	385	699	1 084
13. IV/A (Pembina)	469	1 227	1 696
14. IV/B (Pembina Tingkat I)	209	246	455
15. IV/C (Pembina Utama Muda)	36	1	37
16. IV/D (Pembina Utama Madya)	1	2	3
17. IV/E (Pembina Utama)	-	-	-
Jumlah/ Total	2 355	4 411	6 766

Sumber : Badan Kepegawaian Daerah Kabupaten Asahan

Source : State Peopleel Administration Board Representative Office of Asahan Regency

Tabel
Table

2.2.4

Banyaknya Pegawai Negeri Sipil (PNS) Menurut Dinas/Instansi Pemerintah dan Golongan di Kabupaten Asahan (orang), 2018
Number of Civil Servants (PNS) by Department/Government Agencies and Groups in Asahan Regency (people), 2018

Dinas/Instansi Pemerintah Department/ Government Agencies	Golongan Rank									
	I					II				
	A	B	C	D	Jlh	A	B	C	D	Jlh
(1)	(2)	(3)	(4)	(5)	(6)	(7)	(8)	(9)	(10)	(11)
1. Sekretariat Daerah	-	-	5	-	5	2	2	12	6	22
2. Sekretariat DPRD	-	1	-	-	1	3	1	11	3	18
3. Sekretariat KPU	-	-	-	-	-	-	-	1	-	1
4. Sekretariat KORPRI	-	-	-	-	-	-	-	1	-	1
5. Badan	-	-	3	1	4	7	6	22	17	52
6. Dinas	2	1	14	1	18	26	32	90	70	218
7. Korwil Dinas Pendidikan Kec.	-	-	-	-	-	5	6	4	6	21
8. Kecamatan	-	-	4	3	7	8	23	55	10	96
9. Kelurahan	-	-	-	-	-	3	7	22	9	41
10. Puskesmas	-	-	-	-	-	11	5	316	107	439
11. RSUD	-	2	6	-	8	8	4	37	18	67
12. Pengawas/SKB	-	-	-	-	-	1	-	1	-	2
13. Guru TK	-	-	-	-	-	-	-	-	-	-
14. Guru SD	-	-	2	6	8	80	55	49	45	229
15. Guru SMP	2	1	-	-	3	17	3	5	5	30
Jumlah/Total	4	5	34	11	54	171	144	626	296	1 237

Lanjutan Tabel/ *Continued Table 2.2.4*

Dinas/Instansi Pemerintah <i>Department/ Government Agencies</i>	Golongan/ <i>Rank</i>										Jum- lah <i>Total</i>
	III					IV					
	A	B	C	D	Jlh	A	B	C	D	Jlh	
(1)	(12)	(13)	(14)	(15)	(16)	(17)	(18)	(19)	(20)	(21)	(22)
1. Sekretariat Daerah	11	21	15	16	63	3	7	6	-	16	106
2. Sekretariat DPRD	8	14	2	7	31	1	3	1	-	5	55
3. Sekretariat KPU	4	3	-	1	8	-	1	-	-	1	10
4. Sekretariat KORPRI	-	1	1	2	4	-	-	-	-	-	5
5. Badan	21	42	53	77	193	24	11	11	-	46	295
6. Dinas	93	96	169	238	596	111	81	16	-	208	1 040
7. Korwil Dinas Pendidikan Kec.	9	8	10	14	41	10	-	-	-	10	72
8. Kecamatan	36	34	37	79	186	13	11	-	-	24	313
9. Kelurahan	10	46	60	24	140	-	-	-	-		181
10. Puskesmas	139	66	77	196	478	17	2	1	-	20	937
11. RSUD	41	33	27	54	155	13	9	1	3	26	256
12. Pengawas / SKB	1	11	5	11	28	51	30	1	-	82	112
13. Guru TK	6	5	1	2	14	2	2	-	-	4	18
14. Guru SD	292	238	169	255	954	1184	167	-	-	1 351	2 542
15. Guru SMP	59	95	131	108	393	267	131	-	-	398	824
Jumlah/Total	730	713	757	1 084	3 284	1696	455	37	3	2 191	6 766

Sumber : Badan Kepegawaian Daerah Kabupaten Asahan

Source : *State Peopleel Administration Board Representative Office of Asahan Regency*

Tabel 2.2.5 **Jumlah Pegawai Negeri Sipil Pemerintah Daerah Menurut Tingkat Pendidikan (orang), 2018**
Table 2.2.5 **Number of Civil Servant in Regional Government by Level of Education (people), 2018**

Dinas/Instansi Pemerintah <i>Department/Government Agencies</i>	Tingkat Pendidikan/ <i>Level of Education</i>									Jumlah <i>Total</i>
	SD	SMP	SMA	D1	D2	D3	S1	S2	S3	
(1)	(2)	(3)	(4)	(5)	(6)	(7)	(8)	(9)	(10)	(11)
1. Sekretariat Daerah	5	1	26	-	-	3	62	9	-	106
2. Sekretariat DPRD	1	-	21	-	-	1	30	2	-	55
3. Sekretariat KPU	-	-	3	-	-	-	6	1	-	10
4. Sekretariat KORPRI	-	-	3	-	-	-	2	-	-	5
5. Badan	3	9	70	-	-	21	163	29	-	295
6. Dinas	16	18	278	1	21	67	552	87	-	1 040
7. Korwil Dinas Pendidikan Kec.	1	2	28	-	5	-	35	1	-	72
8. Kecamatan	3	11	146	-	1	10	129	13	-	313
9. Kelurahan	-	2	85	-	-	4	89	1	-	181
10. Puskesmas	1	-	83	135	17	577	120	4	-	937
11. RSUD	7	8	56	-	-	90	71	24	-	256
12. Pengawas / SKB	-	-	3	-	21	-	62	26	-	112
13. Guru TK	-	-	4	-	-	-	14	-	-	18
14. Guru SD	14	25	603	2	527	17	1349	6	-	2 543
15. Guru SMP	2	4	47	12	30	71	612	45	-	823
Jumlah/ Total	53	80	1 456	150	622	861	3 296	248	-	6 766

Sumber : Badan Kepegawaian Daerah Kabupaten Asahan

Source : State Peopleel Administration Board Representative Office of Asahan Regency

Tabel
Table

2.2.6

**Jumlah Pegawai Negeri Sipil Pemerintah Daerah Menurut
Jenis Kelamin (orang), 2018**
*Number of Civil Servant in Regional Government by Sex
(people), 2018*

Dinas/Instansi Pemerintah <i>Department/Government Agencies</i>	Jenis Kelamin <i>Sex</i>		Jumlah <i>Total</i>
	Pria <i>Male</i>	Wanita <i>Female</i>	
(1)	(2)	(3)	(4)
1. Sekretariat Daerah	75	31	106
2. Sekretariat DPRD	30	25	55
3. Sekretariat KPU	4	6	10
4. Sekretariat KORPRI	1	4	5
5. Badan	192	103	295
6. Dinas	693	347	1 040
7. Korwil Dinas Pendidikan Kec.	46	26	72
8. Kecamatan	184	129	313
9. Kelurahan	75	106	181
10. Puskesmas	85	852	937
11. RSUD	82	174	256
12. Pengawas / SKB	77	35	112
13. Guru TK	-	18	18
14. Guru SD	511	2 031	2 542
15. Guru SMP	274	550	824
Jumlah/ Total	2 329	4 437	6 766

Sumber : Badan Kepegawaian Daerah Kabupaten Asahan

Source : State Peopleel Administration Board Representative Office of Asahan Regency

Tabel 2.2.7 Jumlah PNS Instansi Vertikal di Kabupaten Asahan, 2014 - 2018
Table *The Number Of Civil Servants Vertical Institutions in Asahan Regency, 2014 -2018*

Instansi Vertikal <i>Vertical Institutions</i>	Tahun <i>Year</i>				
	2014	2015	2016	2017	2018
(1)	(2)	(3)	(4)	(5)	(6)
1. BPS Asahan	34	34	32	31	31
2. BPN Asahan	32	31	27	23	30
3. Kementrian Agama Asahan	203	374	385	213	383
4. KPP Pratama Kisaran	61	68	77	71	81
6. KPKNL Kisaran	-	22	21	22	22
7. Pengadilan Agama Kisaran	23	21	20	17	18
9. Pengadilan Negeri Kisaran	41	42	37	31	29
10. Kejaksaan Negeri Asahan	32	35	30	26	27
11. Polres Asahan	673	702	701	711	720
12. KPU Kabupaten Asahan	-	5	6	5	4
Jumlah/ Total	1 099	1 334	1 336	1 150	1 345

Sumber : Kantor KPPN Tanjung Balai

Source : Tanjung Balai KPPN Office

2.3 Pemilihan Umum/ *General Election*

Tabel
Table

2.3.1

Banyaknya Anggota DPRD Menurut Partai Politik dan Jenis Kelamin di Kabupaten Asahan, 2018
Number of Parliament by Political Party and Sex in Asahan Regency, 2018

	Partai Politik <i>Political Party</i>	Jumlah <i>Total</i>		Total <i>Total</i>	Persentase <i>Percentage</i>
		Laki- Laki <i>Male</i>	Perem- puan <i>Female</i>		
	(1)	(2)	(3)	(4)	(5)
1.	Partai Golkar	7	1	8	17,78
2.	Partai PDI Perjuangan	5	2	7	15,56
3.	Partai PAN	5	1	6	13,33
4.	Partai Demokrat	5	1	6	13,33
5.	Partai Gerindra	5	-	5	11,11
6.	Partai Hanura	3	1	4	8,89
7.	Partai Keadilan Sejahtera	3	-	3	6,67
8.	PPP	1	1	2	4,44
9.	Partai Bulan Bintang	1	-	1	2,22
10.	Partai Nasdem	1	-	1	2,22
11.	Partai Keadilan dan Persatuan Indonesia	2	-	2	4,44
Jumlah/ <i>Total</i>		38	7	45	100,00

Sumber : Sekretariat DPRD Kabupaten Asahan

Source : *House of Parliament of Asahan Regency Secretary*

Tabel
Table

2.3.2

**Jumlah Rapat dan Keputusan DPRD Kabupaten Asahan,
2014 – 2018**
**Number of Meeting and Decree Parliament of Asahan
Regency, 2014 – 2018**

Rapat/Keputusan Meeting/Decree	Tahun Year				
	2014	2015	2016	2017	2018
(1)	(2)	(3)	(4)	(5)	(6)
A. Rapat/Meeting					
1. Paripurna/ <i>Plenary Session</i>	32	38	31	38	39
2. Panitia Musyawarah	12	18	21	19	15
3. Panitia Anggaran/ <i>Budged</i>	61	54	34	65	43
4. Koordinasi Gabungan	-	-	-	-	-
5. Panitia Khusus/ <i>Special Committee</i>	-	-	-	-	-
Jumlah/Total A	105	110	86	122	97
B. Keputusan/Decree					
1. Peraturan Daerah (Perda)/	-	2	15	-	14
2. Keputusan DPRD/ <i>Parliament</i>	14	16	13	22	20
3. Pernyataan/ <i>Statement</i>	-	-	-	-	-
4. Pernyataan Pendapat/ <i>Opinion</i>	-	-	-	-	-
5. Resolusi/ <i>Resolution</i>	-	-	-	-	-
6. Kesimpulan Rapat/ <i>Meeting</i>	-	-	-	-	-
7. Keputusan Pimpinan DPRD/ <i>Chairpeople's Decree</i>	3	3	4	3	2
8. Keputusan Panitia Musyawarah <i>Committee Decree</i>	-	-	-	-	-
9. Memorandum/ <i>Memorandum</i>	-	-	-	-	-
Jumlah/Total B	17	21	32	25	36
Jumlah/Total (A + B)	140	122	131	118	133

Sumber : Sekretariat DPRD Kabupaten Asahan

Source : House of Parliament of Asahan Regency Secretary

Tabel 2.3.3 Jumlah Kegiatan DPRD, 2014 - 2018
Table 2.3.3 *Parliament Activity, 2014 - 2018*

Jenis Sidang <i>Type of Session</i>	Tahun <i>Year</i>				
	2014	2015	2016	2017	2018
(1)	(2)	(3)	(4)	(5)	(6)
1. Istimewa/ <i>Special Session</i>	5	2	5	3	4
2. Paripurna/ <i>Plenary Session</i>	32	38	26	38	35
3. Khusus/ <i>Particular Session</i>	-	-	-	-	-
4. Rapat/ <i>Regular Meeting</i>	-	-	-	-	-
5. Panitia Anggaran/ <i>Budget Committee</i>	61	54	34	65	43
6. Panitia Khusus/ <i>Special Committee</i>	-	-	-	-	-
7. Rapat Kerja Komisi Dengar Pendapat : <i>Meeting of Hearing Commission</i>					
a. Komisi A	13	30	18	8	20
b. Komisi B	-	10	10	4	16
c. Komisi C	17	15	24	14	21
d. Komisi D	4	33	33	5	5
e. Komisi E	-	-	-	-	-
8. Rapat Rutin Komisi A, B, C, D, E <i>Routine Meeting of Commission</i>					
a. Komisi A	19	22	39	22	17
b. Komisi B	25	33	12	19	15
c. Komisi C	14	12	18	12	12
d. Komisi D	18	20	27	20	22
e. Komisi E	-	-	-	-	-
Jumlah/<i>Total</i>	208	269	246	210	210

Sumber : Sekretariat DPRD Kabupaten Asahan
 Source : *House of Parliament of Asahan Regency Secretary*

2.4 Pertanahan/ Land Affairs

Tabel 2.4.1 **Banyaknya Sertifikat Tanah yang Dikeluarkan Menurut Jenis Hak Atas Tanah, 2014 - 2018**
Table 2.4.1 **Number of Land Certificates Issued by Type of Land, 2014 – 2018**

Hak Atas Tanah	Tahun Year				
	2014	2015	2016	2017	2018
(1)	(2)	(3)	(4)	(5)	(6)
1. Hak Milik	1 552	4 000	4 728	2 066	7 228
2. Hak Guna Bangunan	477	20	8	169	385
3. Hak Guna Usaha	-	-	-	-	18
4. Hak Pakai	7 ^r	237	6	3	-
Jumlah/Total	2 036	4 257	4 742	2 238	7 631

Sumber : Kementerian Agraria dan Tata Ruang/Badan Pertanahan Nasional Kabupaten Asahan

Source : BPN-Land Board Representative Office of Asahan Regency

Tabel
Table

2.4.2

Status Pemilikan Tanah Dirinci Menurut Hak di Tiap Kecamatan,
2018**Land Possession by Type of Rights and District, 2018**

Kecamatan District		Hak Milik <i>Posse</i> <i>ssion</i> <i>Right</i>	Hak Guna Bangunan <i>Building</i> <i>Purpose</i> <i>Ribht</i>	Hak Pakai <i>Use</i> <i>Right</i>	Hak Penge- lolaan Operating <i>Right</i>	Hak Guna Usaha <i>Business</i> <i>purpose</i> <i>Right</i>
(1)	(2)	(3)	(4)	(5)	(6)	
1.	B. P. Mandoge	445	-	-	-	-
2.	Bandar Pulau	254	-	-	-	-
3.	Aek Songsongan	17	-	-	-	-
4.	Rahuning	256	-	-	-	-
5.	Pulau Rakyat	368	-	-	-	-
6.	Aek Kuasan	81	-	-	-	-
7.	Aek Ledong	175	-	-	-	-
8.	Sei Kepayang	210	-	-	-	18
9.	Sei Kepayang Barat	1	-	-	-	-
10.	Sei Kepayang Timur	-	-	-	-	-
11.	Tanjung Balai	217	-	-	-	-
12.	Simpang Empat	1 091	385	-	-	-
13.	Teluk Dalam	6	-	-	-	-
14.	Air Batu	170	-	-	-	-
15.	Sei Dadap	82	-	-	-	-
16.	Buntu Pane	796	-	-	-	-
17.	Tinggi Raja	3	-	-	-	-
18.	Setia Janji	7	-	-	-	-
19.	Meranti	81	-	-	-	-
20.	Pulo Bandring	314	-	-	-	-
21.	Rawang Panca Arga	12	-	-	-	-
22.	Air Joman	219	-	-	-	-
23.	Silau Laut	396	-	-	-	-
24.	Kisaran Barat	235	-	-	-	-
25.	Kisaran Timur	1 792	-	-	-	-
Asahan		7 228	385	-	-	18

Sumber : Kementerian Agraria dan Tata Ruang/Badan Pertanahan Nasional Kabupaten Asahan

Source : BPN-Land Board Representative Office of Asahan Regency

Tabel 2.4.3 **Jumlah Sertifikat Hak Atas Tanah, 2014 - 2018**
Table *Number of Rights on Land Certificate, 2014 - 2018*

	Kecamatan <i>District</i>	Tahun <i>Year</i>				
		2014	2015	2016	2017	2018
	(1)	(2)	(3)	(4)	(5)	(6)
1.	B. P. Mandoge	290	306	118	7	445
2.	Bandar Pulau	189	212	115	2	254
3.	Aek Songsongan	15	105	67	-	17
4.	Rahuning	24	44	79	6	256
5.	Pulau Rakyat	190	80	76	23	368
6.	Aek Kuasan	139	18	103	88	81
7.	Aek Ledong	126	89	92	71	175
8.	Sei Kepayang	16	-	8	4	210
9.	Sei Kepayang Barat	4	-	10	2	1
10.	Sei Kepayang Timur	-	-	3	1	-
11.	Tanjung Balai	123	180	89	3	217
12.	Simpang Empat	186	87	121	77	1 091
13.	Teluk Dalam	110	65	44	122	6
14.	Air Batu	264	120	124	50	170
15.	Sei Dadap	36	139	70	31	82
16.	Buntu Pane	30	212	194	52	796
17.	Tinggi Raja	8	9	46	6	3
18.	Setia Janji	3	29	5	-	7
19.	Meranti	15	19	77	58	81
20.	Pulo Bandring	39	36	288	85	314
21.	Rawang Panca Arga	7	14	26	4	12
22.	Air Joman	46	48	240	160	219
23.	Silau Laut	10	34	17	5	396
24.	Kisaran Barat	227	271	534	402	235
25.	Kisaran Timur	619	683	2 196	807	1 792
	Asahan	2 716	2 800	4 742	2 066	7 228

Sumber : Kementerian Agraria dan Tata Ruang/Badan Pertanahan Nasional Kabupaten Asahan
 Source : BPN-Land Board Representative Office of Asahan Regency

Tabel
Table

2.4.4

Jumlah Sertifikat yang Diterbitkan Menurut Jenis Hak dan Luas Tanah (Ha) yang Disertifikatkan, 2018
Number of Published Certificates by Type of Right and Certificated Land Area, 2018

Bulan Month	Jenis Pemilikan Possession Type		
	Hak Milik Possession Right	Hak Guna Usaha Business Purpose	Hak Pakai Use Right
(1)	(2)	(3)	(4)
Januari/January	139	-	-
Pebruari/February	284	-	-
Maret/March	295	-	-
April/April	325	-	-
Mei/May	198	-	-
Juni/June	87	-	-
Juli/July	81	-	-
Agustus/August	43	-	-
September/September	88	-	-
Oktober/October	805	-	-
Nopember/November	689	18	-
Desember/December	360	-	-
Jumlah/Total	3 394	18	-

Sumber : Kementerian Agraria dan Tata Ruang/Badan Pertanahan Nasional Kabupaten Asahan
Source : BPN-Land Board Representative Office of Asahan Regency

Tabel
Table**2.4.5**

**Jumlah Pencatatan Peralihan Hak dan Penerbitan Hak
Tanggungan Menurut Jenis Hak dan Luas Tanah (Ha), 2018**
**Number of Registration Transfer Right and Burden Right
Published by Type of Right and Certificated Land Area, 2018**

Bulan Month	Peralihan Hak Transfer Right				
	Hak Milik Possession Right		Hak Guna Usaha Business Purpose	Hak Guna Bangunan	
	Jumlah Total	Luas Large		Jumlah Total	Luas Large
(1)	(2)	(3)	(4)	(5)	(6)
Januari/January	144	281 380	-	12	844
Pebruari/February	98	207 984	-	9	9 247
Maret/March	146	340 267	-	1	3 385
April/April	139	420 428	-	5	960
Mei/May	173	564 416	-	5	480
Juni/June	113	243 026	-	21	2 016
Juli/July	169	350 580	-	20	1 878
Agustus/August	175	257 923	-	22	89 027
September/September	192	306 352	-	12	56 122
Oktober/October	229	392 979	-	13	113 846
Nopember/November	172	274 563	-	16	63 419
Desember/December	133	193 209	-	16	3 136
Jumlah/Total	1 883	3 833 107	-	152	344 360

Lanjutan Tabel/*Continued Table 2.4.5*

Bulan Month	Hak Tanggungan Burden Right			
	Hak Milik Possession Right		Hak Guna Usaha Business Purpose	Hak Guna Bangunan Use Right
	Jumlah	Luas		
(1)	(6)	(7)	(8)	(9)
Januari/January	139	460 712	1	6 516
Pebruari/February	128	685 612	-	2
Maret/March	153	615 705	-	-
April/April	86	334 734	-	4
Mei/May	173	975 983	-	-
Juni/June	33	16 478	-	-
Juli/July	239	915 728	-	3
Agustus/August	163	428 204	-	1
September/September	202	418 556	1	4
Oktober/October	184	479 749 986	-	5
Nopember/November	192	99 191	-	4
Desember/December	188	177 815	-	4
Jumlah/Total	1 880	484 878 704	2	6 543

Sumber : Kementerian Agraria dan Tata Ruang/Badan Pertanahan Nasional Kabupaten Asahan
 Source : BPN-Land Board Representative Office of Asahan Regency

Tabel 2.4.6 **Jumlah Sertifikat Tanah yang Diterbitkan, 2018**
Table **Number of Published Land Certificates, 2018**

Status Pemilikan Tanah <i>Land Possession Status</i>	Rutin <i>Routine</i>	Proyek <i>Project</i>
(1)	(2)	(3)
Hak Milik <i>Possession Right</i>	3 394	3 834
Hak Guna Bangunan <i>Building Possession Right</i>	385	-
Hak Pakai <i>Use Right</i>	-	-
Hak Peralihan/Pemisahan <i>Transfer/separation Right</i>	-	-
Hak Guna Usaha <i>Business Purpose right</i>	18	-
Jumlah/Total	3 797	3 834

Sumber : Kementerian Agraria dan Tata Ruang/Badan Pertanahan Nasional
Kabupaten Asahan

Source : BPN-Land Board Representative Office of Asahan Regency

Keterangan/Note : Proyek adalah prona dan redistribusi tanah.

Tabel
Table

2.4.7

**Jumlah Penggunaan Hak-Hak atas Tanah yang Diselesaikan
Melalui Proyek di Kabupaten Asahan, 2018**
Number of Land Right Using Finished by Project, 2018

Uraian/Kecamatan <i>Description/District</i>	Desa/Kelurahan <i>Village</i>	Target <i>Target</i>	Jumlah Persil Number of Persils	Persentase Percentage (%)
(1)	(2)	(3)	(4)	(5)
PRONA APBN ASAHAN				
1. Bandar Pasir Mandoge	1. Suka Makmur	172	172	100%
	2. Sei Nadoras	132	132	100%
2. Bandar Pulau	3. Buntu Maraja	82	82	100%
	4. Gajah Sakti	71	1	100%
	5. Gunung Berkat	97	97	100%
3. Pulau Rakyat	6. Manis	121	121	100%
	7. Mekar Sari	175	175	100%
4. Buntu Pane	8. Buntu Pane	133	133	100%
	9. Mekar Sari	108	108	100%
	10. Sei Silau Timur	485	485	100%
5. Sei Kepayang	11. Perbangunan	909	909	100%
6. Kisaran Barat	12. Sidodadi	18	18	100%
7. Kisaran Timur	13. Teladan	144	144	100%
8. Pulo Bandring	14. Gedangan	213	213	100%
	15. Bunut Seberang	57	57	100%
9. Silau Laut	16. Silo Bonto	168	168	100%
	17. Silo Baru	217	217	100%
Jumlah/Total		3 302	3 302	100%

Sumber : Kementerian Agraria dan Tata Ruang/Badan Pertanahan Nasional
Kabupaten Asahan

Source : BPN-Land Board Representative Office of Asahan Regency

2.5 Administrasi Pemerintahan/*Public Administration*

Tabel
Table

2.5.1

Banyaknya Surat Nikah yang Dikeluarkan Menurut Kecamatan di Kabupaten Asahan, 2014 - 2018
Number Of Marriage Certificate Issued by District in Asahan Regency, 2014 – 2018

	Kecamatan <i>District</i>	Tahun <i>Year</i>				
		2014	2015	2016	2017	2018
	(1)	(2)	(3)	(4)	(5)	(6)
1.	B. P. Mandoge	183	190	188	197	170
2.	Bandar Pulau	287	240	180	194	192
3.	Aek Songsongan	124	116	141	144	182
4.	Rahuning	132	149	153	165	148
5.	Pulau Rakyat	292	260	248	255	292
6.	Aek Kuasan	260	250	226	254	212
7.	Aek Ledong	215	170	180	171	204
8.	Sei Kepayang	127	138	130	175	145
9.	Sei Kepayang Barat	119	127	108	104	126
10.	Sei Kepayang Timur	76	86	81	87	106
11.	Tanjung Balai	416	433	356	374	382
12.	Simpang Empat	432	391	381	379	405
13.	Teluk Dalam	153	149	138	132	147
14.	Air Batu	385	567	383	446	385
15.	Sei Dadap	354	115	194	212	290
16.	Buntu Pane	212	231	198	236	215
17.	Tinggi Raja	196	200	177	149	187
18.	Setia Janji	117	93	91	85	101
19.	Meranti	153	131	115	160	150
20.	Pulo Bandring	283	275	242	247	306
21.	Rawang Panca Arga	151	123	107	133	141
22.	Air Joman	516	512	462	568	546
23.	Silau Laut	245	188	168	194	225
24.	Kisaran Barat	466	412	416	416	415
25.	Kisaran Timur	614	562	513	573	585
	Asahan	6 508	6 108	5 576	6 050	6 257

Sumber : Kantor Kementerian Agama Kab. Asahan

Source : *Office of the Ministry of Religious Affairs Asahan*

Tabel
Table**2.5.2 Banyaknya Akta Kelahiran yang Dikeluarkan Menurut Kecamatan, 2016 - 2018**
Number Of Birth Certificate Issued by District, 2016 – 2018

Kecamatan <i>District</i>	Tahun <i>Year</i>		
	2016	2017	2018
(1)	(2)	(3)	(4)
1. B. P. Mandoge	1 088	1 734	1 178
2. Bandar Pulau	763	1 075	582
3. Aek Songsongan	450	780	667
4. Rahuning	705	871	646
5. Pulau Rakyat	1 575	1 756	1 187
6. Aek Kuasan	854	1 082	731
7. Aek Ledong	582	826	603
8. Sei Kepayang	1 049	850	604
9. Sei Kepayang Barat	912	705	569
10. Sei Kepayang Timur	381	462	256
11. Tanjung Balai	2 367	1 818	1 494
12. Simpang Empat	1 775	2 385	1 551
13. Teluk Dalam	867	980	628
14. Air Batu	1 567	1 932	1 564
15. Sei Dadap	1 115	1 559	1 232
16. Buntu Pane	694	1 033	697
17. Tinggi Raja	633	808	670
18. Setia Janji	483	783	403
19. Meranti	744	846	773
20. Pulo Bandring	1 119	1 316	1 051
21. Rawang Panca Arga	1 054	798	593
22. Air Joman	1 944	2 413	1 831
23. Silau Laut	1 184	1 049	839
24. Kisaran Barat	1 906	2 302	1 663
25. Kisaran Timur	2 404	3 128	2 418
Asahan	28 215	33 291	24 430

Sumber : Dinas Kependudukan dan Pencatatan Sipil Kabupaten Asahan

Source : Civil Registration Office Asahan

Tabel
Table**2.5.3****Banyaknya Perkara yang Diterima dan Diselesaikan Menurut Bulan di Kabupaten Asahan, 2018**
Number of Cases Received and Completed by Month in Asahan Regency, 2018

Bulan Month	Perkara Pidana		Perkara Perdata		Jumlah	
	Yang Diterima	Yang Diselesaikan	Yang Diterima	Yang Diselesaikan	Yang Diterima	Yang Diselesaikan
(1)	(2)	(3)	(4)	(5)	(6)	(7)
Januari/January	78	79	7	4	85	83
Pebruari/February	81	103	4	6	85	109
Maret/March	81	85	7	8	88	93
April/April	78	80	11	7	89	87
Mei/May	86	93	6	10	92	103
Juni/June	41	50	-	7	41	57
Juli/July	138	74	12	10	150	84
Agustus/August	63	142	7	10	70	152
September/September	60	71	5	4	65	75
Oktober/October	68	78	6	8	74	86
Nopember/November	79	40	10	4	89	44
Desember/December	100	45	3	5	103	50
Jumlah/Total	953	940	78	83	1 031	1 023

Sumber : Pengadilan Negeri Kisaran Kelas I-B

Source : Kisaran's Court of First Instance

Tabel
Table

2.5.4

**Jumlah Perkara Pidana (Termasuk Pelanggaran Lalu Lintas)
yang Masuk dan Telah Diputuskan di Pengadilan Negeri
Kisaran, 2018****Number of Reported and Solved Crime Cases Including Traffic
Violations in Kisaran State Court, 2018**

Bulan Month	Jenis Perkara Type of Cases								
	Biasa			Singkat			Lalu lintas		
	Sisa Bln Lalu	Ma- suk	Pu- tus	Sisa Bln Lalu	Ma- suk	Pu- tus	Sisa Bln Lalu	Ma- suk	Put us
(1)	(2)	(3)	(4)	(5)	(6)	(7)	(8)	(9)	(10)
Januari/January	141	78	79	-	15	15	-	705	705
Pebruari/February	134	81	103	-	12	12	-	1 737	1 737
Maret/March	115	81	85	-	14	14	-	2 156	2 156
April/April	112	78	80	-	5	5	-	1 871	1 871
Mei/May	111	86	93	-	2	2	-	3 059	3 059
Juni/June	91	41	50	-	-	-	-	751	751
Juli/July	97	138	74	-	5	5	-	736	736
Agustus/August	165	63	142	-	4	4	-	1 768	1 768
September/September	83	60	71	-	3	3	-	1 158	1 158
Oktober/October	71	68	78	-	3	3	-	1 442	1 442
Nopember/November	49	73	40	-	8	8	-	3 459	3 459
Desember/December	97	100	45	-	2	2	-	1 049	1 049

Sumber : Pengadilan Negeri Kisaran Kelas I-B

Source : Kisaran's Court of First Instance

Tabel
Table

2.5.5

**Jumlah Perkara Perdata yang Masuk dan Telah Diputuskan di
Pengadilan Negeri Kisaran, 2018**
**Number of Reported and Solved Civil Cases in Kisaran State
Court, 2018**

Bulan Month	Jenis Perkara Type of Cases					
	Gugatan Lawsuit			Permohonan Pleas		
	Sisa Bln Lalu	Masuk	Putus	Sisa Bln Lalu	Masuk	Putus
(1)	(2)	(3)	(4)	(5)	(6)	(7)
Januari/January	18	2	2	-	5	2
Pebruari/February	18	2	2	3	2	4
Maret/March	18	4	5	1	3	3
April/April	17	8	5	1	3	2
Mei/May	20	4	8	2	2	2
Juni/June	16	-	5	2	-	2
Juli/July	11	3	5	-	9	5
Agustus/August	9	3	2	4	4	8
September/September	10	3	2	-	2	2
Oktober/October	11	3	5	-	3	3
Nopember/November	9	5	1	-	5	3
Desember/December	13	1	2	2	2	3

Sumber : Pengadilan Negeri Kisaran Kelas I-B

Source : Kisaran's Court of First Instance

Tabel
Table

2.5.6

Jumlah Perkara Tindak Pidana dan Tahanan Kejaksaan Negeri Asahan Menurut Jenis Perkara (orang), 2018
Number of Cases and Asahan State Prosecution's Prisoners by Type of Cases (people), 2018

Bulan Month	Jumlah Perkara Number of Cases				Jumlah Tahanan Number of Prisoners			
	Pidana Umum General Crimes	Narko- tika Narco- tics	Pidana Khusus Special Crime	Korupsi Corrup- tion	Pidana Umum General Crimes	Narko- tika Narco- tics	Pidana Khusus Special Crime	Korupsi Corrup- tion
(1)	(2)	(3)	(4)	(5)	(6)	(7)	(8)	(9)
Januari/January	26	35	-	-	26	35	-	-
Pebruari/February	36	38	3	-	36	38	3	-
Maret/March	41	50	-	1	41	50	-	1
April/April	59	20	-	-	59	20	-	-
Mei/May	52	64	-	-	52	64	-	-
Juni/June	34	22	-	-	34	22	-	-
Juli/July	43	49	-	-	43	49	-	-
Agustus/August	23	36	-	-	23	36	-	-
September/Sept.	35	30	-	-	35	30	-	-
Oktober/Oct.	38	29	-	-	38	29	-	-
Nopember/Nov.	35	49	-	-	35	49	-	-
Desember/Dec.	44	39	-	-	44	39	-	-
Jumlah/Total	466	461	3	1	466	461	3	1

Sumber : Kejaksaan Negeri Asahan

Source : State Prosecution of Asahan

Tabel 2.5.7 **Jumlah Perkara Tindak Pidana Umum yang Diselesaikan dan Dieksekusi oleh Kejaksaan Negeri Asahan (orang), 2018**
Table **Number of Cases by General Crimes of Salvation by Asahan State Prosecution's (people), 2018**

Bulan Month	Jumlah Perkara Masuk Number of Incoming Cases	Hasil Penyelesaian Type of Salvation			
		Dilimpahkan ke PN Brought up to higher court	Dilimpahkan ke Kejaksaan Lain Brought up to Other	Divonis/ Diputus Hakim State Prosecu- tion	Dieksekusi/ Dilaksanakan Executed
(1)	(2)	(3)	(4)	(5)	(6)
Januari/January	57	57	-	57	57
Pebruari/February	74	74	-	74	74
Maret/March	96	96	-	96	96
April/April	87	87	-	87	87
Mei/May	122	122	-	122	122
Juni/June	58	58	-	58	58
Juli/July	90	90	-	90	90
Agustus/August	59	59	-	59	59
September/Sept.	63	63	-	63	63
Oktober/Oct.	70	70	-	70	70
Nopember/Nov.	86	86	-	86	86
Desember/Dec.	70	70	-	70	70
Jumlah/Total	932	932	-	932	932

Sumber : Kejaksaan Negeri Asahan
 Source : State Prosecution of Asahan

Tabel
Table

2.5.8

Jumlah Perkara Tindak Pidana Khusus yang Diselesaikan dan Dieksekusi oleh Kejaksaan Negeri Asahan (orang), 2018
Number of Cases by Special Crime of Salvation by Asahan State Prosecution's (people), 2018

Bulan Month	Jml Perkara		Hasil Penyelesaian Type of Salvation		
	Masuk Number of Incoming Cases	Dilimpahkan ke PN Brought up to higher court	Dikirim ke Kejaksaan Lain Sent to Other	Divonis/ Diputus Hakim State Prosecution	Dieksekusi/ Dilaksanakan Executed
(1)	(2)	(3)	(4)	(5)	(6)
Januari/January	-	-	-	2	1
Pebruari/February	3	3	-	-	2
Maret/March	1	-	-	2	-
April/April	-	1	-	3	4
Mei/May	-	-	-	-	1
Juni/June	-	-	-	-	-
Juli/July	-	-	-	-	-
Agustus/August	-	-	-	1	-
September/Sept.	-	-	-	-	1
Oktober/Oct.	-	-	-	-	-
Nopember/Nov.	-	-	-	-	-
Desember/Dec.	-	-	-	-	-
Jumlah/ Total	4	4	-	8	9

Sumber : Kejaksaan Negeri Asahan

Source : State Prosecution of Asahan

Tabel
Table

2.5.9

**Perkara yang Masuk dan Diputuskan oleh Pengadilan Agama
Kisaran, 2018**
*Reported and Verdicted Cases by Religious Court of Kisaran,
2018*

Bulan Month	Jumlah Perkara Total Cases						Perkara yang dicabut/damai Abrogated Cases		Perkara yang diterima/ Kabul Cases Accepted	
	Sisa bulan lalu Rest of last month		Tambahkan bulan ini Cases of this month		Jumlah Total		G	P	G	P
	G	P	G	P	G	P				
(1)	(2)	(3)	(4)	(5)	(6)	(7)	(8)	(9)	(10)	(11)
Januari/January	187	1	166	3	353	4	6	1	91	-
Pebruari/ February	251	3	116	2	367	5	6	2	92	-
Maret/March	264	3	109	6	373	9	7	-	93	3
April/April	272	6	115	2	387	8	8	1	91	4
Mei/May	284	3	94	1	378	4	11	-	117	1
Juni/June	247	3	57	2	304	5	5	-	56	-
Juli/July	239	5	152	10	391	15	9	1	105	4
Agustus/August	273	10	126	8	399	18	3	1	126	5
September/Sept.	259	12	134	11	393	23	4	2	97	2
Oktober/Oct.	287	19	116	16	403	35	6	4	129	8
Nopember/Nov.	264	22	173	11	437	33	4	-	126	17
Desember/Dec.	302	15	46	2	348	17	3	-	141	10
Jumlah/Total	3 129	102	1 404	74	4 533	176	72	12	1 264	54

Lanjutan Tabel/*Continued Table 2.5.9*

Bulan <i>Month</i>	Perkara yang digugurkan/dibatalkan <i>Cases Solved by Agreement</i>				Ditolak <i>Rejected</i>		Dicoret <i>Strike-through</i>		Jumlah <i>Total</i>	Bandung/ Kasasi/PK <i>Appeal to Higher Court</i>	Sisa Akhir Bulan <i>Rest</i>	
	G	P	G	P	G	P	G	P			G	P
	(12)	(13)	(14)	(15)	(16)	(17)	(18)	(19)			(20)	(21)
Januari/ <i>January</i>	4	-	-	-	1	-	102	1	-	251	3	
Pebruari/ <i>February</i>	3	-	-	-	2	-	103	2	-	264	3	
Maret/ <i>March</i>	1	-	-	-	-	-	101	3	-	272	6	
April/ <i>April</i>	3	-	-	-	1	-	103	5	-	284	3	
Mei/ <i>May</i>	-	-	-	-	3	-	131	1	1	247	3	
Juni/ <i>June</i>	2	-	-	-	2	-	65	-	-	239	5	
Juli/ <i>July</i>	1	-	-	-	3	-	118	5	-	273	10	
Agustus/ <i>August</i>	5	-	1	-	5	-	140	6	1	259	12	
September/ <i>Sept.</i>	2	-	-	-	3	-	106	4	-	287	19	
Oktober/ <i>October</i>	2	-	1	1	1	-	139	13	1	264	22	
Nopember/ <i>Nov.</i>	4	-	-	-	1	1	135	18	-	302	15	
Desember/ <i>Dec.</i>	3	1	-	-	1	-	148	11	-	200	6	
Jumlah/<i>Total</i>	30	1	2	1	23	1	1 391	69	3	3 142	107	

Sumber : Pengadilan Agama Kisaran

Source : *Religious Court of Kisaran*

Keterangan/Note: G = Gugatan P = Permohonan

Tabel
Table

2.5.10

**Jumlah Talak, Perkara Lain dan Cerai Menurut Kecamatan,
2018**
**Number of Separate, Another Cases and Divorce by District,
2018**

	Kecamatan District	Talak Separates	Cerai Divorces	Rujuk dan Perkara Lain Another Cases
	(1)	(2)	(3)	(4)
1.	B. P. Mandoge	10	13	3
2.	Bandar Pulau	5	5	-
3.	Aek Songsongan	4	3	-
4.	Rahuning	2	5	-
5.	Pulau Rakyat	2	4	-
6.	Aek Kuasan	3	8	-
7.	Aek Ledong	4	7	-
8.	Sei Kepayang	6	10	2
9.	Sei Kepayang Barat	2	5	-
10.	Sei Kepayang Timur	4	3	-
11.	Tanjung Balai	7	8	-
12.	Simpang Empat	3	4	-
13.	Teluk Dalam	4	7	-
14.	Air Batu	14	50	4
15.	Sei Dadap	15	50	2
16.	Buntu Pane	25	35	-
17.	Tinggi Raja	15	30	-
18.	Setia Janji	23	20	-
19.	Meranti	15	30	-
20.	Pulo Bandring	20	30	2
21.	Rawang Panca Arga	15	15	2
22.	Air Joman	5	7	-
23.	Silau Laut	2	3	-
24.	Kisaran Barat	30	100	5
25.	Kisaran Timur	30	120	7
	Asahan	265	572	27

Sumber : Pengadilan Agama Kisaran

Source : Religious Court of Kisaran

Tabel
Table

2.5.11 Jumlah Peristiwa Kejahatan/Pelanggaran yang Dilaporkan dan Diselesaikan Menurut Jenis Pelanggaran, 2018
Number of Reported and Solved Crimes by Type of Violations, 2018

Jenis Kejahatan/Pelanggaran <i>Type of Crimes/Violations</i>		Dilaporkan <i>Reported</i>	Diselesaikan <i>Solved</i>	Belum Selesai <i>Unsolved</i>
(1)		(2)	(3)	(4)
1.	Kejahatan Politik/ <i>Political Crimes</i>	-	-	-
2.	Kejahatan Terhadap Kepala Negara <i>Againts Head of States</i>	-	-	-
3.	Kejahatan Terhadap Ketertiban Umum/ <i>Againts Public Orders</i>	-	-	-
4.	Pembakaran/ <i>Arsons</i>	2	1	1
5.	Kebakaran/ <i>Fire</i>	16	14	2
6.	Memberi Suap/ <i>Briberies</i>	-	-	-
7.	Kejahatan Mata Uang/ <i>Crimes Related to money</i>	1	1	-
8.	Kejahatan Materai/ <i>Seal Forgertses</i>	-	-	-
9.	Kejahatan Susila/ <i>Morality Offurses</i>	7	7	-
10.	Perzinaan	-	-	-
11.	Perkosaan/ <i>Robs</i>	4	3	-
12.	Perjudian/ <i>Gamblings</i>	41	43	-
13.	Penculikan/ <i>Kidnappings</i>	-	-	-
14.	Pembunuhan/ <i>Murders</i>	28	26	-
15.	Penganiayaan Berat/ <i>Heavy Violence</i>	243	188	-
16.	Penganiayaan Ringan/ <i>Light Violence</i>	-	-	-
17.	Pencurian Biasa/ <i>Common Robbery</i>	226	180	-
18.	Pencurian Ringan/ <i>Light Robbery</i>	-	-	-
19.	Pencurian dengan Kekerasan/ <i>Armed Robbery</i>	31	33	-
20.	Pencurian dgn Pemberatan/ <i>Theft and Heavy Voilences</i>	364	291	-

Lanjutan Tabel/*Continued Table 2.5.11*

Jenis Kejahatan/Pelanggaran <i>Type of Crimes/Violations</i>		Dilaporkan <i>Reported</i>	Diselesaikan <i>Solved</i>	Belum Selesai <i>Unsolved</i>
(1)		(5)	(6)	(7)
21.	Penghinaan/ <i>Insult</i>	17	23	-
22.	Pemerasan/ <i>Extortion</i>	4	7	-
23.	Penggelapan/ <i>Embezzlements</i>	107	58	-
24.	Penipuan/ <i>Fraud</i>	88	49	-
25.	Perusakan/ <i>Destructions</i>	27	13	-
26.	Penadah/ <i>Catcher</i>	-	2	-
27.	Menerima Suap (Korupsi)/ <i>Corruption</i>	2	-	-
28.	Kejahatan Ekonomi/ <i>Economical Crimes</i>	-	-	-
29.	Curanmor/ <i>Motorcycle Robberies</i>	83	18	-
30.	Pencurian Kawat Telepon/ <i>Telephone Wire Robbery</i>	-	-	-
31.	Kejahatan Narkotika/ <i>Narcotic Crimes</i>	186	187	-
32.	Penyelundupan/ <i>Smuggling</i>	9	8	-
33.	Kejahatan Lain-lain/ <i>Other Crimes</i>	6	4	-
Jumlah Kejahatan/ Total Crimes		1 492	1 156	3
34.	Pelanggaran KUHP/ <i>Criminal Code</i>			
35.	Pelanggaran Perundang - undangan	-	-	-
36.	Kecelakaan Lalu Lintas/ <i>Traffic Accident</i>	395	270	-
37.	Pelanggaran Lalu Lintas/ <i>Traffic Violations</i>	20 022	20 022	-
38.	Pelanggaran Ekonomi (miras)/ <i>Economical Violences</i>	-	-	-
Jumlah/Total		21 909	21 448	3

Sumber : POLRES Asahan

Source : District Police Command of Asahan

Tabel
Table

2.5.12

Jumlah Panti Asuhan Menurut Kecamatan, Status, Kapasitas dan Penghuni, 2018
Number of Orphan Ages by District, Status, Capacity and Occupant, 2018

Kecamatan <i>District</i>	Pemerintah <i>State</i>			Swasta <i>Private</i>		
	Jumlah Kapasitas Penghuni			Jumlah Kapasitas Penghuni		
	<i>Total</i>	<i>Capacity</i>	<i>Occupant</i>	<i>Total</i>	<i>Capacity</i>	<i>Occupant</i>
(1)	(2)	(3)	(4)	(5)	(6)	(7)
1. B. P. Mandoge	-	-	-	-	-	-
2. Bandar Pulau	-	-	-	-	-	-
3. Aek Songsongan	-	-	-	-	-	-
4. Rahuning	-	-	-	-	-	-
5. Pulau Rakyat	-	-	-	-	-	-
6. Aek Kuasan	-	-	-	-	-	-
7. Aek Ledong	-	-	-	-	-	-
8. Sei Kepayang	-	-	-	-	-	-
9. Sei Kepayang Barat	-	-	-	-	-	-
10. Sei Kepayang Timur	-	-	-	-	-	-
11. Tanjung Balai	-	-	-	-	-	-
12. Simpang Empat	1	60	47	-	-	-
13. Teluk Dalam	-	-	-	-	-	-
14. Air Batu	-	-	-	-	-	-
15. Sei Dadap	-	-	-	-	-	-
16. Buntu Pane	-	-	-	-	-	-
17. Tinggi Raja	-	-	-	-	-	-
18. Setia Janji	-	-	-	-	-	-
19. Meranti	-	-	-	-	-	-
20. Pulo Bandring	-	-	-	-	-	-
21. Rawang Panca Arga	-	-	-	-	-	-
22. Air Joman	-	-	-	-	-	-
23. Silau Laut	-	-	-	-	-	-
24. Kisaran Barat	-	-	-	-	-	-
25. Kisaran Timur	-	-	-	2	90	69
Asahan	1	60	47	2	90	69

Sumber : Dinas Sosial Kabupaten Asahan

Source : Social and of Asahan Regency

Tabel 2.5.13 Jumlah Demonstrasi di Kabupaten Asahan, 2014 – 2018
Table *Number of Demonstration in Asahan Regency, 2014 -2018*

Uraian <i>Description</i>	Tahun <i>Year</i>				
	2014	2015	2016	2017	2018
(1)	(2)	(3)	(4)	(5)	(6)
1. Unjuk Rasa dari Foksi Mahasiswa	54	57	20	29	23
2. Unjuk Rasa dari Pemuda	10	17	37	10	28
3. Unjuk Rasa dari Masyarakat	26	3	19	14	17
Jumlah/Total	90	77	76	53	68

Sumber : Badan Kesbang dan Politik Kabupaten Asahan

Source : *Unity of the nation's bodies and political of Asahan Regency*

Tabel 2.5.14 Jumlah Kriminalitas di Kabupaten Asahan, 2014 – 2018
Table *Number of Crime in Asahan Regency, 2014 – 2018*

Jenis Kriminal <i>Type of Crime</i>	Tahun <i>Year</i>				
	2014	2015	2016	2017	2018
(1)	(2)	(3)	(4)	(5)	(6)
1. Jumlah Kasus Narkoba	146	154	169	194	309
2. Jumlah Kasus Pembunuhan	22	7	-	2	3
3. Jumlah Kejahatan Seksual	27	27	83	51	3
4. Jumlah Kasus Penganiayaan	145	81	107	93	289
5. Jumlah Kasus Pencurian	549	614	407	277	800
6. Jumlah Kasus Penipuan	92	49	54	63	81
7. Jumlah Kasus Pemalsuan Uang	2	6	-	6	1
Jumlah/Total	983	938	820	686	1 486
Jumlah Penduduk	699 720	706 283	712 684	718 718	724 379
Angka Kriminalitas	0,001	0,001	0,001	0,001	0,002

Sumber :POLRES Asahan

Source : District Police Command of Asahan

Jumlah Organisasi Partai Politik, LSM, dan Ormas, 2014 - 2018

**Tabel
Table**

2.5.15

Number of Organizations Of Political Parties, Non-Governmental Organizations and Community Organizations, 2014 – 2018

Jenis Organisasi Type of Organization	Tahun Year				
	2014	2015	2016	2017	2018
(1)	(2)	(3)	(4)	(5)	(6)
1. Organisasi Partai Politik	12	12	12	16	16
2. Organisasi Yayasan	20	20	21	4	6
3. Organisasi LSM	216	225	232	253	255
4. Organisasi Fungsi	87	92	92	102	110
5. Organisasi Keagamaan	52	54	54	58	59
6. Organisasi Profesi	89	90	91	96	98
7. Organisasi Kesamaan Kegiatan	48	57	62	67	72
8. Organisasi Kesamaan Kekerabatan	29	36	37	39	42
Jumlah/Total	553	586	601	635	658

Sumber : Badan Kesbang dan Politik Kabupaten Asahan

Source : *Unity of the nation's bodies and political of Asahan Regency*

Tabel 2.5.16 **Rekapitulasi Bencana Alam di Kabupaten Asahan, 2018**
Table 2.5.16 **Recapitulation of Natural Disasters in Asahan Regency, 2018**

Kecamatan <i>District</i>	Jenis Bencana <i>Disaster Types</i>	
	Banjir <i>Flood</i>	Puting Beliung <i>Storm</i>
(1)	(2)	(3)
1. B. P. Mandoge	1	-
2. Bandar Pulau	-	-
3. Aek Songsongan	-	1
4. Rahuning	-	-
5. Pulau Rakyat	1	4
6. Aek Kuasan	-	-
7. Aek Ledong	-	1
8. Sei Kepayang	-	-
9. Sei Kepayang Barat	-	-
10. Sei Kepayang Timur	-	-
11. Tanjung Balai	2	2
12. Simpang Empat	12	-
13. Teluk Dalam	-	-
14. Air Batu	-	-
15. Sei Dadap	1	-
16. Buntu Pane	14	1
17. Tinggi Raja	14	3
18. Setia Janji	17	-
19. Meranti	1	-
20. Pulo Bandring	2	1
21. Rawang Panca Arga	-	-
22. Air Joman	1	-
23. Silau Laut	1	-
24. Kisaran Barat	-	-
25. Kisaran Timur	-	2
Asahan	67	15

Lanjutan Tabel/*Continued Table 2.5.16*

Kecamatan <i>District</i>	Jenis Bencana <i>Disaster Types</i>	
	Longsor <i>Avalanche</i>	Kebakaran <i>Fire</i>
(1)	(2)	(3)
1. B. P. Mandoge	-	3
2. Bandar Pulau	2	2
3. Aek Songsongan	-	-
4. Rahuning	-	-
5. Pulau Rakyat	-	3
6. Aek Kuasan	-	1
7. Aek Ledong	-	3
8. Sei Kepayang	-	2
9. Sei Kepayang Barat	-	-
10. Sei Kepayang Timur	-	-
11. Tanjung Balai	-	2
12. Simpang Empat	-	1
13. Teluk Dalam	-	1
14. Air Batu	-	2
15. Sei Dadap	-	4
16. Buntu Pane	-	-
17. Tinggi Raja	1	-
18. Setia Janji	-	-
19. Meranti	-	1
20. Pulo Bandring	-	1
21. Rawang Panca Arga	-	-
22. Air Joman	-	1
23. Silau Laut	-	1
24. Kisaran Barat	-	10
25. Kisaran Timur	-	7
Asahan	3	45

Sumber : Badan Penanggulangan Bencana Daerah Kabupaten Asahan

Source : *Regional Disaster Management of Asahan Regency*

Tabel 2.5.17 **Rasio Jumlah Polisi Pamong Praja di Kabupaten Asahan, 2014 – 2018**
Table 2.5.17 **Ratio of Number of Police Civil Service in Asahan Regency, 2014 – 2018**

Uraian Description	Tahun Year				
	2014	2015	2016	2017	2018
(1)	(2)	(3)	(4)	(5)	(6)
1. Jumlah Polisi Pamong Praja	215	215	211	299	289
2. Jumlah Penduduk	699 720	706 283	712 684	718 718	724 379
3. Rasio Jumlah Polisi Pamong Praja per 10 000 Penduduk	3,07	3,04	2,96	4,16	3,99

Sumber : Satpol PP Kabupaten Asahan

Source : Satpol PP of Asahan Regency

3

PENDUDUK DAN KETENAGAKERJAAN

POPULATION AND EMPLOYMENT



Jumlah penduduk Kabupaten Asahan tahun 2018

724.379 jiwa

Laki-laki
50,21%



Perempuan
49,79%



63,83%

penduduk Asahan
berada pada
usia produktif
(15-64 tahun)

PENJELASAN TEKNIS

TECHNICAL NOTES

1. **Penduduk** menurut konsep BPS adalah semua orang yang berdomisili wilayah geografis Republik Indonesia selama 6 (enam) bulan atau lebih dan atau mereka yang berdomisili kurang dari 6 bulan tetapi bertujuan menetap.
2. **Rata-rata pertumbuhan penduduk** adalah angka menunjukkan tingkat penambahan penduduk pertahun dalam jangka waktu tertentu, angka ini dinyatakan sebagai persentase kenaikan dari penduduk pada tahun dasar.
3. **Rasio Jenis Kelamin** adalah perbandingan antara banyaknya penduduk laki-laki dengan banyaknya penduduk perempuan pada suatu daerah dan waktu, Biasanya dinyatakan dengan banyaknya penduduk laki-laki untuk 100 penduduk perempuan.

$$\text{Sex Ratio} = \frac{\text{Jumlah Penduduk LK}}{\text{Jumlah Penduduk PR}} \times 100$$

4. **Kepadatan Penduduk** adalah banyaknya penduduk per Km persegi.
5. **Laju pertumbuhan penduduk** adalah angka yang menunjukkan persentase penambahan penduduk dalam jangka waktu tertentu.
6. **Daerah Perkotaan (urban)** adalah suatu wilayah administrasi setingkat desa/kelurahan yang memenuhi

1. **Population** are all residents of the entire geographic territory of Republic of Indonesia who have stayed for six months or longer, and those who intended to stay more than six months even though their length of stay is less than six months.
2. **Population Growth Rate** is the rate at which population is increasing (or decreasing) in a given year and expressed as a percentage of the year base population.
3. **Sex Ratio** is the ratio between the number of male population by the number of females in a particular region and time, usually expressed as the number of resident males to 100 females.

$$\text{Sex Ratio} = \frac{\text{Number of Males}}{\text{Number of Females}} \times 100$$

4. **Population Density** is the number of peoples per square kilometer.
5. **The growth rate of population** is the number that show percentage of population growth within a specified period.
6. **Urban Area** : The term of urban area refers to village equivalent administrative area which satisfies certain requirements regarding

persyaratan tertentu dalam hal kepadatan penduduk, persentase rumah tangga pertanian dan sejumlah fasilitas urban lainnya seperti jalan dan sebagainya. Jadi daerah perkotaan tidak identik dengan kota walaupun semua desa/kelurahan di kota termasuk perkotaan. Desa perkotaan biasanya dikepalai oleh seorang lurah sedangkan desa/pedesaan dikepalai oleh seorang kepala desa.

7. **Rumah Tangga** adalah seseorang atau sekelompok orang yang mendiami sebagian atau seluruh bangunan fisik/sensus dan biasanya tinggal bersama serta makan dari satu dapur. Yang dimaksud makan dari satu dapur adalah jika pengurusan kebutuhan sehari-hari dikelola bersama-sama menjadi satu.
8. **Anggota Rumah Tangga** adalah semua orang yang biasanya bertempat tinggal di suatu rumah tangga, baik yang berada dirumah waktu pencacahan maupun yang sementara tidak ada.
9. **Rata-rata anggota Rumah Tangga** adalah yang menunjukkan rata-rata jumlah rumah tangga, per rumah tangga.
10. **Rasio Beban Ketergantungan** adalah Perbandingan antara penduduk usia non produktif (0-14 tahun dan 64 tahun keatas) dengan penduduk usia produktif (15-64 tahun).
11. **Penduduk usia kerja** adalah penduduk

population density and a number of urban facilities such as road facilities and etc. An urban area therefore not identical to a municipality. The urban village is headed by a 'lurah' while a rural village is headed by a 'kepala desa'.

7. **Household** is an individual or a group of people living in a physical/census building unit or part if it an usually commit on a common provision for food and other essentials of living. Common provisions for food means are organizing daily needs for all of household members.
8. **Household member** are those use usually live in house hold regardless their location at the time of enumeration are classified as household member.
9. **Average number of household** is the average number of household member per household.
10. **Dependency Ratio** : Ratio between nonproductive ages population (0-14 years and 65 or over) with productive ages population (15-64 years).
11. **Working age population** is peoples of 15

yang berumur 15 tahun ke atas.

years and over.

12. **Tenaga Kerja (Manpower)** adalah penduduk berumur 15 Tahun keatas yang dianggap dapat memproduksi barang dan jasa.

12. **Man power** defined as a group of people aged 10 year and over who are assumed have ability to work.

13. **Definisi Bekerja** yang digunakan BPS pada Sensus 2000 dan survei lainnya adalah mereka yang sedang melakukan kegiatan dengan maksud memperoleh penghasilan. Batasan yang digunakan adalah paling sedikit bekerja satu jam berturut-turut selama satu minggu sebelum pencacahan. Bagi mereka yang tidak bekerja karena cuti dan lain-lain, serta petani yang sementara tidak bekerja karena menunggu panen, tetapi dimasukan bekerja walaupun seminggu pencacahan sedang tidak bekerja.

13. **BPS Working definitions** used in Census 2000 and other surveys are those who are doing activities with the purpose of obtaining income. Restriction used is at least one hour in succession for one week prior to enumeration. For those who do not work due to leave and others, as well as farmers who were temporarily absent from work due to waiting for harvest, but it is included to work although they are not working in an enumeration week.

14. **Angkatan kerja** adalah penduduk yang bekerja atau yang punya pekerjaan namun sementara tidak bekerja dan yang mencari pekerjaan.

14. **Labor Force** are people who were working, or having a job but were temporarily absent from work, and those who were looking for work.

Tingkat Partisipasi Angkatan Kerja.

Labor force Participation Rate.

$$\text{TPAK} = \frac{\text{Jumlah Angkatan Kerja}}{\text{Jumlah 15 Th. Keatas}} \times 100\%$$

$$\text{LEPR} = \frac{\text{Number of Peoples in the labor force}}{\text{Number of Peoples in the age 15 years and over}} \times 100\%$$

3.1 Penduduk

Asahan merupakan Kabupaten kelima dengan jumlah penduduk terbesar di Sumatera Utara setelah Simalungun, Langkat, Deli Serdang dan Medan. Jumlah penduduk Asahan berdasarkan hasil Sensus Penduduk (SP) 2000 adalah 595.828 orang (sudah terpisah dengan Kabupaten Batu Bara) termasuk penduduk yang bertempat tinggal tidak tetap. Sedangkan laju pertumbuhan penduduk dari tahun 2000 - 2010 berdasarkan angka terakhir SP2000 adalah 1,15 persen per tahun.

Hasil perhitungan proyeksi penduduk Asahan Tahun 2018 diperkirakan sebesar 724.379 orang dengan kepadatan penduduk sebesar 194,05 orang per km². Jumlah rumah tangga sebanyak 169.161 rumah tangga. Sebagian besar rumah tangga bertempat tinggal di daerah perdesaan yaitu sebesar 103.687 dan sisanya 65.474 rumah tangga tinggal di daerah perkotaan. Setiap rumah tangga rata-rata dihuni oleh sekitar 4 orang, sedangkan laju pertumbuhan penduduk dari tahun 2010-2018 sebesar 1,01 persen. Jumlah penduduk perempuan pada tahun 2018 lebih sedikit dari penduduk laki-laki yang terdiri dari 363.686 jiwa penduduk laki-laki dan 360.693 jiwa perempuan atau dengan rasio jenis kelamin sebesar 100,83 yang artinya dari 100 penduduk perempuan terdapat sekitar 101 penduduk laki-laki.

3.1. Population

Asahan is the fifth most populous Regency in Sumatera Utara after Simalungun, Langkat, Deli Serdang dan Medan. According to the latest, 2000 Population Census Asahan's population was about 595 828 peoples (separate with Batu Bara Regency) include population that had no permanent residence. Population growth rate in the period 2000 - 2010 based on final number of population census was 1,15 percent.

Number of Asahan's population estimated in June 2018 was 724.379 peoples with population density 194,05 peoples per square kilometers. Still in the same year, the number of households was 169.161. There are 103.687 households lived in rural area, while the rest 65.474 lived in urban area and average of population per household was about 4 peoples, even though population growth rate in period 2010 – 2018 was 1,01 percent. The number of female population in 2018 is less than the male population, that consist of 363.686 males and 360.693 females. With this figures, the sex ratio of Asahan was 100,83 it means that number of females populations less than males or in every 100 females there was about 101 males.

Jika dilihat dari komposisi perempuan di Kabupaten Asahan yang bekerja sebagai Pegawai Negeri Sipil (sekitar 65,58%) menggambarkan meskipun jumlahnya lebih sedikit dari laki-laki tapi kualitas perempuan di Asahan bias diandalkan. Bila dilihat per kecamatan maka Kecamatan Kisaran Timur merupakan kecamatan dengan jumlah penduduk terbesar dengan tingkat persebaran penduduk sebesar 10,33 persen sedangkan Kecamatan Sei Kepayang Timur adalah yang terkecil yaitu 1,28 persen. Untuk Kecamatan terpadat urutan pertama adalah Kecamatan Kisaran Timur disusul Kisaran Barat dengan masing-masing kepadatan 2.480 dan 1.830 orang per km² dan yang terjarang adalah Kecamatan Bandar Pasir Mandoge. Hal ini dapat dimaklumi karena Kecamatan Kisaran Barat dan Kisaran Timur terletak di ibukota Kabupaten Asahan. Kepadatan penduduk di dua Kecamatan ini perlu mendapat pengelolaan yang lebih baik lagi agar tercipta lingkungan yang baik.

Dilihat dari kelompok umur, persentase penduduk usia 0-14 tahun sebesar 31,35 persen, 15-64 tahun sebesar 63,83 persen dan usia 65 tahun ke atas sebesar 4,81 persen yang berarti jumlah penduduk usia produktif lebih besar dibandingkan penduduk usia non produktif dengan rasio beban ketergantungan sebesar 56,65 artinya setiap 100 orang penduduk usia produktif menanggung sekitar 56 orang penduduk usia non produktif. Perlu perhatian serius untuk menangani penduduk usia lanjut (lansia) yang berjumlah 34.887 jiwa di Kabupaten Asahan.

When viewed from the composition of women in the District of Asahan who work as Civil Servants (65,58%) Described although the number is less than men but the quality of women in Asahan can be relied upon. When viewed per district, Kisaran Timur was the biggest district in number of population with level of population spread 10,33 percent and the lowest one was 1,28 percent in District of Sei Kepayang Timur. For the first densely populated subdistrict is Kisaran Timur District followed by Kisaran Barat with each density of 2,480 and 1,830 persons per km² and the rarely is Bandar Pasir Mandoge District. This is understandable because the District of Kisaran Barat and Kisaran Timur is located in the district capital of Asahan. Population density in these two sub-districts needs to get better management in order to create a good environment.

Population percentage of age group 0-14 years was 31,35 percent, age group 15-64 years was 63,83 percent and 65 or over was 4,81 percent, that means number of productive ages population out numbered than non productive age whereas the dependency ratio of the population was 56,65, it means in 100 peoples of productive ages population there was about 56 peoples of nonproductive ages population. It needs serious attention to handle the elderly (elderly) population of 34.887 people in Asahan Regency.

3.2. Ketenagakerjaan

Tingkat partisipasi Angkatan Kerja (TPAK) Asahan naik pada tahun 2018. Pada tahun 2017, TPAK di Asahan 64,00 persen meningkat menjadi 67,63 persen di tahun 2018.

Jika dilihat dari status pekerjaannya, 47,47 persen penduduk usia 15 tahun ke atas yang bekerja di Asahan adalah buruh atau karyawan. Penduduk yang berusaha dengan dibantu anggota keluarga mencapai 10,98 persen, sedangkan penduduk yang bekerja sebagai pekerja keluarga mencapai 8,18 persen. Sebesar 4,75 persen penduduk Asahan yang menjadi pengusaha yang mempekerjakan buruh tetap/bukan anggota keluarganya.

Jumlah penduduk Asahan yang merupakan angkatan kerja pada Tahun 2018 adalah sebanyak 336.894 orang yang terdiri dari 319.167 orang terkategori bekerja dan sebesar 17.727 orang terkategori mencari kerja dan tidak bekerja (pengangguran terbuka). Penduduk Asahan yang bekerja ini sebagian besar bekerja pada sektor manufaktur yaitu 46,23 persen. Sektor kedua terbesar dalam menyerap tenaga kerja di Asahan adalah sektor pertanian yaitu sebesar 36,30 persen.

Jumlah pencari kerja yang terdaftar pada tahun 2018 sebanyak 902 orang, yang terdiri dari 447 pencari kerja laki-laki dan sisanya

3.2. Employment

Labour force participation rate (TPAK) Asahan seem to increase in the year 2018. In the year 2017, in Asahan TPAK 64,00 percent increase to 67,63 percent in the year 2018.

When viewed from the status of his job, 47,47 percent of working population aged 15 years and over who work in the Asahan are a worker or employee. Population working with the help of family workers to reach 10,98 percent, while the working population as family workers to reach 8,18 percent. For 4,75 percent of the population who become entrepreneurs Asahan which employs permanent workers/not a worker of his family.

The population of Asahan, which is the labor force in 2018 totaled 336.894 people consisting of 319.167 souls Uncategorized work and at 17.727 Uncategorized souls in search of work and unemployed (unemployment). Population Asahan that work was mostly working in the manufacture sector, which is 46,23 percent. The second biggest sector in absorbing the labor force in the Asahan is the agricultural sector that is equal to 36,30 percent.

The number of job seekers registered in the year 2018 as many as 902 people, consisting of 447 male job seekers and the remaining

455 adalah pekerja perempuan dan 100 persen sudah ditempatkan.

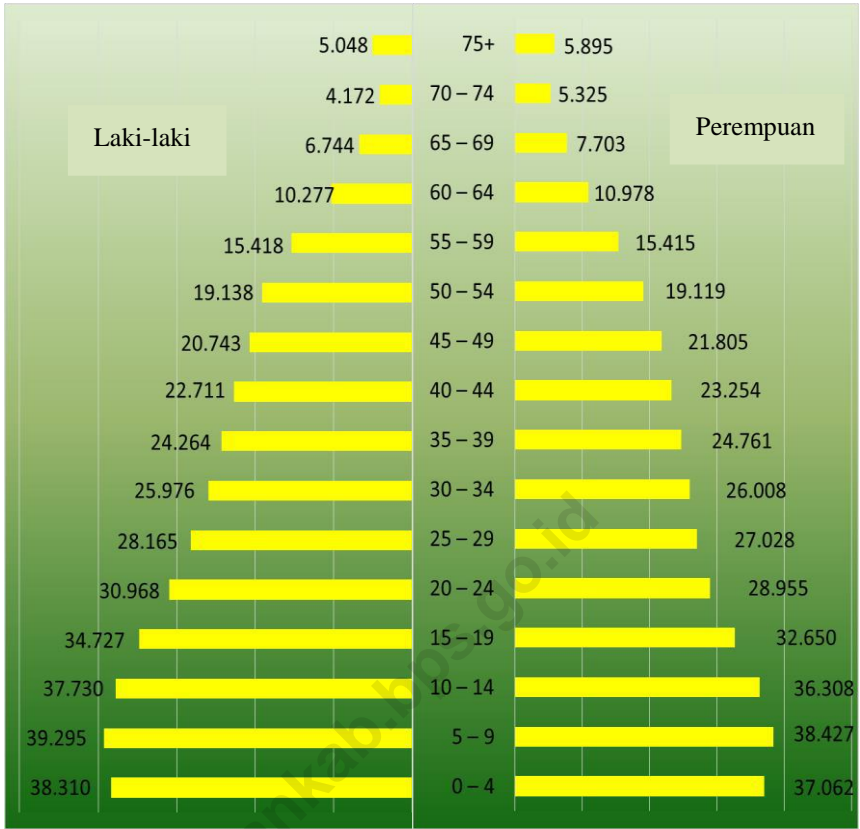
455 were women workers and 100 percent were already stationed.

Jumlah pengangguran tahun 2018 sebanyak 17.727 orang. Bila kita lihat dari pendidikan yang ditamatkan ada sebanyak 10.954 orang yang berpendidikan SMA ke atas (61,79%) dan selebihnya berpendidikan SMP ke bawah sebesar 6.773 orang (38,21%).

There were 17.727 people who left unemployed in the year of 2018, where 10.954 of them (61,79%) were a senior high school graduate and the rest 6.773 (38,21%) were a junior high school or lower graduate.

<https://asahankab.bps.go.id>

Gambar 3.1 Jumlah Penduduk Menurut Kelompok Umur dan Jenis Kelamin di Kabupaten Asahan (orang), 2018
Figure 3.1 Estimate of Population by Type of Age Group and Sex in Asahan Regency (people), 2018



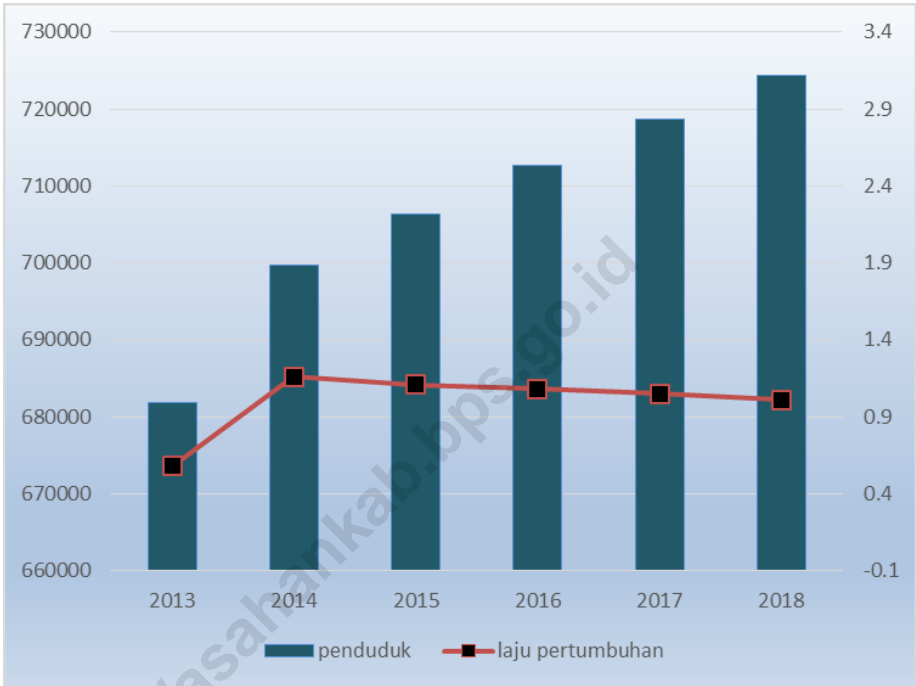
Sumber : Badan Pusat Statistik Kabupaten Asahan
 Source : BPS-Statistics of Asahan Regency

Gambar
Figure

3.2

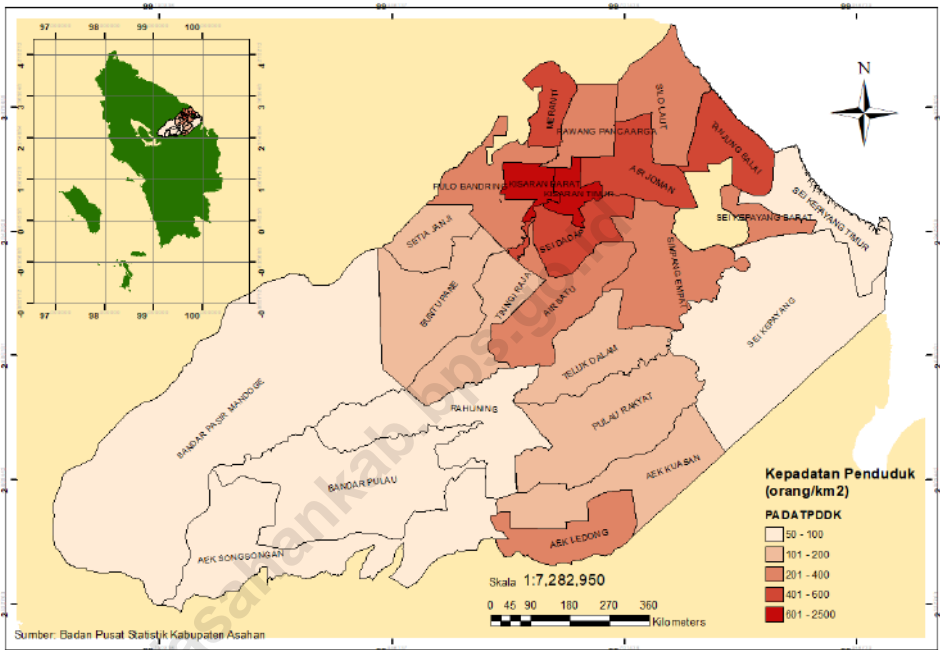
Jumlah dan Pertumbuhan Penduduk Kabupaten Asahan, 2013 - 2018

Number and Population Growth of Asahan Regency, 2013 – 2018



Sumber : Badan Pusat Statistik Kabupaten Asahan
Source : BPS-Statistics of Asahan Regency

Gambar 3.3 Peta Kepadatan Penduduk Menurut Kecamatan Kabupaten Asahan, 2018
Figure 3.3 Map of Total Density Population by District of Asahan Regency, 2018



Sumber : Badan Pusat Statistik Kabupaten Asahan
 Source : BPS-Statistics of Asahan Regency

3.1 Penduduk/*Population*

Penduduk, Laju Pertumbuhan Penduduk, Distribusi Persentase Penduduk, Rasio Jenis Kelamin Penduduk Menurut Kecamatan di Kabupaten Asahan, 2010 dan 2018

Tabel
Table 3.1.1

Population, Population Growth Rate, Percentage Distribution of Population, Population Density, and Population Sex Ratio by Districts in Asahan Regency, 2010 and 2018

	Kecamatan <i>District</i>	Penduduk/ <i>Population</i>			Laju Pertumbuhan Penduduk/ <i>Population Growth Rate (%)</i>	
		2010 ¹	2010 ²	2018 ²	2000-2010	2010-2018 ²
	(1)	(2)	(3)	(4)	(5)	(6)
1.	B. P. Mandoge	32 845	32 949	35 604	1,69	1,01
2.	Bandar Pulau	20 508	20 573	22 177	0,97	0,98
3.	Aek Songsongan	16 485	16 537	17 843	-	0,99
4.	Rahuning	17 509	17 564	18 955	-	1,00
5.	Pulau Rakyat	31 534	31 634	34 214	1,14	1,02
6.	Aek Kuasan	22 847	22 919	24 709	0,78	0,98
7.	Aek Ledong	19 694	19 757	21 318	-	1,00
8.	Sei Kepayang	17 106	17 161	18 524	0,56	1,00
9.	Sei Kepayang Barat	12 825	12 865	13 865	-	0,98
10.	Sei Kepayang Timur	8 601	8 628	9 302	-	0,98
11.	Tanjung Balai	34 901	35 011	37 825	1,86	1,01
12.	Simpang Empat	39 444	39 570	42 735	1,36	1,01
13.	Teluk Dalam	17 280	17 335	18 688	-	0,98
14.	Air Batu	39 151	39 275	42 410	0,88	1,00
15.	Sei Dadap	30 871	30 969	33 398	-	0,99
16.	Buntu Pane	22 538	22 610	24 436	0,32	1,02
17.	Tinggi Raja	18 100	18 157	19 611	-	1,01
18.	Setia Janji	11 442	11 478	12 396	-	1,01
19.	Meranti	19 381	19 443	20 999	1,34	1,01
20.	Pulo Bandring	27 744	27 832	30 030	-	0,99
21.	Rawang Panca Arga	17 533	17 589	18 992	-	1,00
22.	Air Joman	45 811	45 957	49 663	1,95	1,01
23.	Silau Laut	20 166	20 230	21 820	-	0,99
24.	Kisaran Barat	55 175	55 353	60 044	0,12	1,06
25.	Kisaran Timur	68 781	69 003	74 821	1,62	1,06
	Asahan	668 272	670 399	724 379	1,15	1,01

Lanjutan Tabel/Continued Table 3.1.1

Kecamatan District	Persentase Penduduk/ Percentage of Total Population		Kepadatan Penduduk per km ² /Population Density per sq.km	
	2010 ¹	2018 ²	2010 ¹	2018 ²
(1)	(7)	(8)	(9)	(10)
1. B. P. Mandoge	4,91	4,92	50,45	49,89
2. Bandar Pulau	3,07	3,06	47,32	82,62
3. Aek Songsongan	2,47	2,46	140,53	63,23
4. Rahuning	2,62	2,62	95,02	96,81
5. Pulau Rakyat	4,72	4,72	125,64	160,14
6. Aek Kuasan	3,42	3,41	239,91	172,63
7. Aek Ledong	2,95	2,94	239,79	250,46
8. Sei Kepayang	2,56	2,56	72,70	49,97
9. Sei Kepayang Barat	1,92	1,91	154,67	281,85
10. Sei Kepayang Timur	1,29	1,28	60,23	92,42
11. Tanjung Balai	5,22	5,22	627,60	426,52
12. Simpang Empat	5,90	5,90	302,39	314,76
13. Teluk Dalam	2,59	2,58	180,00	159,71
14. Air Batu	5,86	5,85	413,86	362,03
15. Sei Dadap	4,62	4,61	469,74	403,45
16. Buntu Pane	3,37	3,37	103,25	159,30
17. Tinggi Raja	2,71	2,71	144,15	181,76
18. Setia Janji	1,71	1,71	56,46	198,75
19. Meranti	2,90	2,90	213,56	463,27
20. Pulo Bandring	4,15	4,15	277,69	345,20
21. Rawang Panca Arga	2,62	2,62	194,16	281,91
22. Air Joman	6,86	6,86	493,33	506,28
23. Silau Laut	3,02	3,01	225,44	257,69
24. Kisaran Barat	8,26	8,29	1 674,00	1 830,32
25. Kisaran Timur	10,29	10,33	1 767,24	2 480,16
Asahan	100,00	100,00	179,67	194,05

Lanjutan Tabel/*Continued Table 3.1.1*

	Kecamatan <i>District</i>	Rasio Jenis Kelamin/ <i>Population Sex Ratio</i>	
		2010 ¹	2018 ²
	(1)	(11)	(12)
1.	B. P. Mandoge	105,28	105,13
2.	Bandar Pulau	104,81	104,72
3.	Aek Songsongan	101,50	101,32
4.	Rahuning	102,65	101,84
5.	Pulau Rakyat	100,82	100,63
6.	Aek Kuasan	101,85	101,66
7.	Aek Ledong	102,61	102,39
8.	Sei Kepayang	98,86	98,93
9.	Sei Kepayang Barat	101,81	101,73
10.	Sei Kepayang Timur	106,51	105,75
11.	Tanjung Balai	103,54	102,77
12.	Simpang Empat	102,12	101,88
13.	Teluk Dalam	101,82	101,64
14.	Air Batu	101,24	101,06
15.	Sei Dadap	102,97	102,47
16.	Buntu Pane	99,59	99,41
17.	Tinggi Raja	100,31	100,15
18.	Setia Janji	100,25	99,77
19.	Meranti	98,39	98,22
20.	Pulo Bandring	101,39	101,21
21.	Rawang Panca Arga	102,51	102,58
22.	Air Joman	101,64	101,46
23.	Silau Laut	100,40	100,20
24.	Kisaran Barat	97,46	97,31
25.	Kisaran Timur	97,81	97,45
	Asahan	101,09	100,83

Catatan/Note: ¹ Hasil SP2010 (Mei)/*The result of the 2010 Population Census (May)*

² Hasil Proyeksi Penduduk Indonesia 2010-2035 (Pertengahan tahun/Juni)/*The result of Indonesia Population Projection 2010-2035 (mid year/June)*

Sumber : Badan Pusat Statistik Kabupaten Asahan

Source : *BPS-Statistics of Asahan Regency*

Tabel 3.1.2 **Luas Wilayah dan Jumlah Penduduk Menurut Kecamatan di Kabupaten Asahan, 2018**
Table *Area and Population by Districts in Asahan Regency, 2018*

Kecamatan <i>District</i>	Luas/ <i>Area</i>		Penduduk <i>Population</i>		Kepadatan Penduduk (orang/km ²)
	km ²	%	Jumlah	%	
(1)	(2)	(3)	(4)	(5)	(6)
1. B. P. Mandoge	713,6321	19,11	35 604	4,92	49,89
2. Bandar Pulau	268,4124	7,19	22 177	3,06	82,62
3. Aek Songsongan	282,2056	7,55	17 843	2,46	63,23
4. Rahuning	195,7978	5,24	18 955	2,62	96,81
5. Pulau Rakyat	213,6475	5,72	34 214	4,72	160,14
6. Aek Kuasan	143,1331	3,83	24 709	3,41	172,63
7. Aek Ledong	85,1169	2,27	21 318	2,94	250,46
8. Sei Kepayang	370,6919	9,93	18 524	2,56	49,97
9. Sei Kepayang Barat	49,1921	1,31	13 865	1,91	281,85
10. Sei Kepayang Timur	100,6452	2,69	9 302	1,28	92,42
11. Tanjung Balai	88,6836	2,37	37 825	5,22	426,52
12. Simpang Empat	135,7699	3,63	42 735	5,90	314,76
13. Teluk Dalam	117,0128	3,13	18 688	2,58	159,71
14. Air Batu	117,1454	3,13	42 410	5,85	362,03
15. Sei Dadap	82,7819	2,21	33 398	4,61	403,45
16. Buntu Pane	153,3986	4,10	24 436	3,37	159,30
17. Tinggi Raja	107,8977	2,89	19 611	2,71	181,76
18. Setia Janji	62,3702	1,67	12 396	1,71	198,75
19. Meranti	45,3276	1,21	20 999	2,90	463,27
20. Pulo Bandring	86,9936	2,33	30 030	4,15	345,20
21. Rawang Panca Arga	67,3702	1,80	18 992	2,62	281,91
22. Air Joman	98,0944	2,62	49 663	6,86	506,28
23. Silau Laut	84,6758	2,26	21 820	3,01	257,69
24. Kisaran Barat	32,8052	0,87	60 044	8,29	1 830,32
25. Kisaran Timur	30,1678	0,80	74 821	10,33	2 480,16
Asahan	3 732,9700	100,00	724 379	100,00	194,05

Sumber : Badan Pusat Statistik Kabupaten Asahan

Source : BPS-Statistics of Asahan Regency

Tabel 3.1.3
Table 3.1.3
Jumlah Penduduk dan Laju Pertumbuhan Penduduk di Kabupaten Asahan, 2015 - 2018
Total Population and Population Growth Rate in Asahan Regency, 2015 - 2018

Kecamatan <i>District</i>	Penduduk (orang) <i>Population (people)</i>				Laju Pertumbuhan Penduduk per Tahun (%)		
	2015	2016	2017	2018	2010- 2016	2010- 2017	2010- 2018
(1)	(2)	(3)	(4)	(5)	(6)	(7)	(8)
1. B. P. Mandoge	34 719	35 030	35 329	35 604	1,08	1,05	1,01
2. Bandar Pulau	21 622	21 819	22 005	22 177	1,04	1,01	0,98
3. Aek Songsongan	17 396	17 554	17 703	17 843	1,05	1,02	0,99
4. Rahuning	18 479	18 646	18 804	18 955	1,05	1,02	1,00
5. Pulau Rakyat	33 362	33 665	33 950	34 214	1,10	1,06	1,02
6. Aek Kuasan	24 089	24 311	24 517	24 709	1,04	1,01	0,98
7. Aek Ledong	20 781	20 973	21 151	21 318	1,05	1,02	1,00
8. Sei Kepayang	18 063	18 226	18 380	18 524	1,06	1,03	1,00
9. Sei Kepayang Barat	13 521	13 643	13 756	13 865	1,04	1,01	0,98
10. Sei Kepayang Timur	9 073	9 155	9 231	9 302	1,05	1,01	0,98
11. Tanjung Balai	36 880	37 214	37 529	37 825	1,08	1,04	1,01
12. Simpang Empat	41 665	42 039	42 395	42 735	1,07	1,04	1,01
13. Teluk Dalam	18 225	18 390	18 544	18 688	1,04	1,01	0,98
14. Air Batu	41 351	41 726	42 078	42 410	1,07	1,04	1,00
15. Sei Dadap	32 566	32 862	33 140	33 398	1,05	1,02	0,99
16. Buntu Pane	23 822	24 039	24 242	24 436	1,08	1,05	1,02
17. Tinggi Raja	19 124	19 298	19 459	19 611	1,07	1,04	1,01
18. Setia Janji	12 088	12 198	12 299	12 396	1,07	1,04	1,01
19. Meranti	20 475	20 663	20 834	20 999	1,07	1,04	1,01
20. Pulo Bandring	29 278	29 544	29 792	30 030	1,05	1,02	0,99
21. Rawang Panca Arga	18 517	18 685	18 841	18 992	1,07	1,03	1,00
22. Air Joman	48 417	48 856	49 269	49 663	1,08	1,05	1,01
23. Silau Laut	21 269	21 466	21 646	21 820	1,05	1,02	0,99
24. Kisaran Barat	58 543	59 071	59 579	60 044	1,14	1,10	1,06
25. Kisaran Timur	72 958	73 611	74 245	74 821	1,14	1,10	1,06
Asahan	706 283	712 684	718 718	724 379	1,08	1,05	1,01

Sumber : Badan Pusat Statistik Kabupaten Asahan

Source : BPS-Statistics of Asahan Regency

Tabel
Table**3.1.4**

Jumlah Penduduk Menurut Kelompok Umur dan Jenis Kelamin di Kabupaten Asahan (orang), 2018
Estimate of Population by Type of Age Group and Sex in Asahan Regency (people), 2018

Kelompok Umur <i>Type of Age</i>	Penduduk <i>Population</i>		
	Laki-laki <i>Male</i>	Perempuan <i>Female</i>	Jumlah <i>Total</i>
(1)	(2)	(3)	(4)
0 – 4	38 310	37 062	75 372
5 – 9	39 295	38 427	77 722
10 – 14	37 730	36 308	74 038
15 – 19	34 727	32 650	67 377
20 – 24	30 968	28 955	59 923
25 – 29	28 165	27 028	55 193
30 – 34	25 976	26 008	51 984
35 – 39	24 264	24 761	49 025
40 – 44	22 711	23 254	45 965
45 – 49	20 743	21 805	42 548
50 – 54	19 138	19 119	38 257
55 – 59	15 418	15 415	30 833
60 – 64	10 277	10 978	21 255
65 – 69	6 744	7 703	14 447
70 – 74	4 172	5 325	9 497
75+	5 048	5 895	10 943
Jumlah/Total	363 686	360 693	724 379

Sumber : Badan Pusat Statistik Kabupaten Asahan

Source : BPS-Statistics of Asahan Regency

Tabel
Table**3.1.5****Perkiraan Jumlah Penduduk Menurut Kelompok Umur dan Kecamatan (orang), 2018**
Estimate of Population by Type of Age and District (people), 2018

Kecamatan <i>District</i>	Kelompok Umur <i>Type of Age</i>				
	0-4	5-9	10-14	15-19	20-24
(1)	(2)	(3)	(4)	(5)	(6)
1. B. P. Mandoge	2 122	2 074	1 879	1 567	1 466
2. Bandar Pulau	3 489	3 741	3 551	2 937	2 503
3. Aek Songsongan	2 526	2 370	2 329	2 216	2 053
4. Rahuning	2 297	2 275	2 108	1 925	1 804
5. Pulau Rakyat	2 094	2 280	2 058	1 537	1 396
6. Aek Kuasan	1 677	1 721	1 533	1 308	1 260
7. Aek Ledong	1 086	1 146	1 032	796	738
8. Sei Kepayang	4 669	4 596	4 213	3 891	3 706
9. Sei Kepayang Barat	4 786	5 040	4 704	4 106	3 510
10. Sei Kepayang Timur	1 987	2 051	1 815	1 708	1 540
11. Tanjung Balai	4 383	4 389	4 387	3 848	3 465
12. Simpang Empat	3 294	3 448	3 451	3 297	2 914
13. Teluk Dalam	2 476	2 542	2 353	2 195	1 972
14. Air Batu	1 780	1 933	1 929	1 796	1 549
15. Sei Dadap	1 150	1 178	1 215	1 132	901
16. Buntu Pane	2 116	2 180	2 292	1 843	1 459
17. Tinggi Raja	2 844	3 101	2 857	2 778	2 528
18. Setia Janji	1 857	1 885	1 974	1 958	1 429
19. Meranti	5 293	5 509	5 247	4 972	4 310
20. Pulo Bandring	2 362	2 549	2 408	2 074	1 692
21. Rawang Panca Arga	5 298	5 539	5 607	5 682	5 182
22. Air Joman	7 115	7 392	7 123	7 331	6 601
23. Silau Laut	2 122	2 074	1 879	1 567	1 466
24. Kisaran Barat	3 489	3 741	3 551	2 937	2 503
25. Kisaran Timur	2 526	2 370	2 329	2 216	2 053
Asahan	75 372	77 722	74 038	67 377	59 923

Lanjutan Tabel/Continued Table 3.1.5

Kecamatan District	Kelompok Umur Type of Age				
	25-29	30-34	35-39	40-44	45-49
(1)	(7)	(8)	(9)	(10)	(11)
1. B. P. Mandoge	2 763	2 833	2 786	2 592	2 230
2. Bandar Pulau	1 845	1 559	1 474	1 447	1 316
3. Aek Songsongan	1 256	1 247	1 201	1 175	1 106
4. Rahuning	1 445	1 509	1 401	1 336	1 100
5. Pulau Rakyat	2 506	2 376	2 352	2 216	2 065
6. Aek Kuasan	1 898	1 814	1 595	1 544	1 502
7. Aek Ledong	1 714	1 624	1 431	1 345	1 225
8. Sei Kepayang	1 243	1 233	1 283	1 144	975
9. Sei Kepayang Barat	999	1 026	922	775	631
10. Sei Kepayang Timur	650	682	666	578	472
11. Tanjung Balai	3 034	2 566	2 390	2 069	1 765
12. Simpang Empat	3 135	3 058	2 809	2 560	2 267
13. Teluk Dalam	1 526	1 400	1 167	1 129	1 109
14. Air Batu	3 238	3 144	2 898	2 683	2 504
15. Sei Dadap	2 648	2 317	2 189	2 026	1 936
16. Buntu Pane	2 054	1 633	1 577	1 627	1 629
17. Tinggi Raja	1 547	1 307	1 183	1 162	1 292
18. Setia Janji	824	797	779	819	833
19. Meranti	1 441	1 396	1 386	1 263	1 339
20. Pulo Bandring	2 294	2 166	2 118	2 019	1 765
21. Rawang Panca Arga	1 267	1 171	1 309	1 255	1 123
22. Air Joman	3 772	3 670	3 299	2 873	2 698
23. Silau Laut	1 530	1 465	1 454	1 277	1 221
24. Kisaran Barat	4 732	4 427	4 098	3 978	3 828
25. Kisaran Timur	5 832	5 564	5 258	5 073	4 617
Asahan	55 193	51 984	49 025	45 965	42 548

Lanjutan Tabel/*Continued Table 3.1.5*

Kecamatan <i>District</i>	Kelompok Umur <i>Type of Age</i>				Jumlah <i>Total</i>
	50-54	55-59	60-64	65+	
(1)	(12)	(13)	(14)	(15)	(16)
1. B. P. Mandoge	1 750	1 211	684	806	35 604
2. Bandar Pulau	1 090	803	556	822	22 177
3. Aek Songsongan	1 017	823	469	911	17 843
4. Rahuning	936	864	466	790	18 955
5. Pulau Rakyat	2 024	1 660	1 029	1765	34 214
6. Aek Kuasan	1 412	1 355	794	1301	24 709
7. Aek Ledong	1 067	915	587	1001	21 318
8. Sei Kepayang	768	638	599	1276	18 524
9. Sei Kepayang Barat	564	483	394	572	13 865
10. Sei Kepayang Timur	401	289	293	473	9 302
11. Tanjung Balai	1 524	1 156	932	1314	37 825
12. Simpang Empat	1 999	1 615	1 321	1825	42 735
13. Teluk Dalam	1 060	874	499	823	18 688
14. Air Batu	2 277	1 834	1 208	2152	42 410
15. Sei Dadap	1 714	1 508	1 006	1650	33 398
16. Buntu Pane	1 532	1 013	635	1198	24 436
17. Tinggi Raja	1 290	842	662	1339	19 611
18. Setia Janji	781	570	443	974	12 396
19. Meranti	1 223	969	691	1401	20 999
20. Pulo Bandring	1 727	1 359	818	1656	30 030
21. Rawang Panca Arga	1 114	843	640	1167	18 992
22. Air Joman	2 397	2 031	1 369	2223	49 663
23. Silau Laut	1 120	932	704	1032	21 820
24. Kisaran Barat	3 496	2 961	2 105	3111	60 044
25. Kisaran Timur	3 974	3 285	2 351	3305	74 821
Asahan	38 257	30 833	21 255	34 887	724 379

Sumber : Badan Pusat Statistik Kabupaten Asahan

Source : *BPS-Statistics of Asahan Regency*

Tabel
Table **3.1.6**
Jumlah Penduduk Menurut Kecamatan dan Jenis Kelamin Di
Kabupaten Asahan (orang), 2018
Population by District and Sex in Asahan Regency (people),
2018

	Kecamatan <i>District</i>	Penduduk <i>Population</i>			Rasio Jenis Kelamin <i>Sex Ratio</i>
		Laki-laki <i>Male</i>	Perempuan <i>Female</i>	Jumlah <i>Total</i>	
	(1)	(2)	(3)	(4)	(5)
1.	B. P. Mandoge	18 247	17 357	35 604	105,13
2.	Bandar Pulau	11 344	10 833	22 177	104,72
3.	Aek Songsongan	8 980	8 863	17 843	101,32
4.	Rahuning	9 564	9 391	18 955	101,84
5.	Pulau Rakyat	17 161	17 053	34 214	100,63
6.	Aek Kuasan	12 456	12 253	24 709	101,66
7.	Aek Ledong	10 785	10 533	21 318	102,39
8.	Sei Kepayang	9 212	9 312	18 524	98,93
9.	Sei Kepayang Barat	6 992	6 873	13 865	101,73
10.	Sei Kepayang Timur	4 781	4 521	9 302	105,75
11.	Tanjung Balai	19 171	18 654	37 825	102,77
12.	Simpang Empat	21 567	21 168	42 735	101,88
13.	Teluk Dalam	9 420	9 268	18 688	101,64
14.	Air Batu	21 317	21 093	42 410	101,06
15.	Sei Dadap	16 903	16 495	33 398	102,47
16.	Buntu Pane	12 182	12 254	24 436	99,41
17.	Tinggi Raja	9 813	9 798	19 611	100,15
18.	Setia Janji	6 191	6 205	12 396	99,77
19.	Meranti	10 405	10 594	20 999	98,22
20.	Pulo Bandring	15 105	14 925	30 030	101,21
21.	Rawang Panca Arga	9 617	9 375	18 992	102,58
22.	Air Joman	25 012	24 651	49 663	101,46
23.	Silau Laut	10 921	10 899	21 820	100,20
24.	Kisaran Barat	29 612	30 432	60 044	97,31
25.	Kisaran Timur	36 928	37 893	74 821	97,45
	Asahan	363 686	360 693	724 379	100,83

Sumber : Badan Pusat Statistik Kabupaten Asahan

Source : BPS-Statistics of Asahan Regency

Tabel
Table**3.1.7 Jumlah Rumah Tangga Daerah Perkotaan dan Perdesaan menurut Kecamatan, 2018**
Number of Households by Urban and Rural by District, 2018

Kecamatan <i>District</i>	Daerah <i>Area</i>		Jumlah <i>Total</i>
	Perkotaan <i>Urban</i>	Perdesaan <i>Rural</i>	
(1)	(2)	(3)	(4)
1. B. P. Mandoge	8 914	-	8 914
2. Bandar Pulau	5 518	-	5 518
3. Aek Songsongan	4 404	-	4 404
4. Rahuning	4 727	-	4 727
5. Pulau Rakyat	7 069	1 040	8 109
6. Aek Kuasan	3 120	2 959	6 079
7. Aek Ledong	2 485	2 502	4 987
8. Sei Kepayang	4 289	-	4 289
9. Sei Kepayang Barat	2 927	-	2 927
10. Sei Kepayang Timur	2 055	-	2 055
11. Tanjung Balai	3 361	4 778	8 139
12. Simpang Empat	4 921	4 532	9 453
13. Teluk Dalam	4 021	555	4 576
14. Air Batu	5 815	4 306	10 121
15. Sei Dadap	4 899	2 561	7 460
16. Buntu Pane	1 980	3 882	5 862
17. Tinggi Raja	4 846	-	4 846
18. Setia Janji	3 077	-	3 077
19. Meranti	3 612	1 387	4 999
20. Pulo Bandring	5 753	1 398	7 151
21. Rawang Panca Arga	3 525	910	4 435
22. Air Joman	7 307	3 579	10 886
23. Silau Laut	5 062	-	5 062
24. Kisaran Barat	-	13 812	13 812
25. Kisaran Timur	-	17 273	17 273
Asahan	65 474	103 687	169 161

Sumber : Badan Pusat Statistik Kabupaten Asahan

Source : BPS-Statistics of Asahan Regency

Tabel
Table

3.1.8

**Jumlah Penduduk, Rumah Tangga, dan Rata-rata Anggota
Rumah Tangga di Kabupaten Asahan, 2014 - 2018**
*Population, Household, and Average Household Member
in Asahan Regency, 2014 – 2018*

Tahun Year	Penduduk Population (orang/people)	Rumah Tangga Household	Rata-rata Avarage
(1)	(2)	(3)	(4)
2014	699 720	163 567	4
2015	706 283	164 935	4
2016	712 684	166 430	4
2017	718 718	167 839	4
2018	724 379	169 161	4

Sumber : Badan Pusat Statistik Kabupaten Asahan

Source : BPS-Statistics of Asahan Regency

Tabel 3.1.9 Jumlah Penduduk Menurut Kecamatan (orang), 2013 - 2018
Table 3.1.9 Population by District (people), 2013 – 2018

	Kecamatan District	Tahun Year		
		2013	2014	2015
	(1)	(2)	(3)	(4)
1.	B. P. Mandoge	33 512	34 393	34 719
2.	Bandar Pulau	20 874	21 423	21 622
3.	Aek Songsongan	16 794	17 235	17 396
4.	Rahuning	17 831	18 307	18 479
5.	Pulau Rakyat	32 216	33 049	33 362
6.	Aek Kuasan	23 257	23 869	24 089
7.	Aek Ledong	20 049	20 591	20 781
8.	Sei Kepayang	17 437	17 895	18 063
9.	Sei Kepayang Barat	13 052	13 396	13 521
10.	Sei Kepayang Timur	8 765	8 989	9 073
11.	Tanjung Balai	35 601	36 538	36 880
12.	Simpang Empat	40 143	41 274	41 665
13.	Teluk Dalam	17 595	18 057	18 225
14.	Air Batu	39 913	40 967	41 351
15.	Sei Dadap	31 429	32 265	32 566
16.	Buntu Pane	22 985	23 602	23 822
17.	Tinggi Raja	18 481	18 947	19 124
18.	Setia Janji	11 682	11 977	12 088
19.	Meranti	19 751	20 288	20 475
20.	Pulo Bandring	28 278	29 008	29 278
21.	Rawang Panca Arga	17 886	18 346	18 517
22.	Air Joman	46 738	47 967	48 417
23.	Silau Laut	20 601	21 076	21 269
24.	Kisaran Barat	56 509	57 994	58 543
25.	Kisaran Timur	70 415	72 267	72 958
	Asahan	681 794	699 720	706 283

Lanjutan Tabel/*Continued Table 3.1.9*

Kecamatan <i>District</i>	Tahun <i>Year</i>		
	2016	2017	2018
(1)	(5)	(6)	(7)
1. B. P. Mandoge	35 030	35 329	35 604
2. Bandar Pulau	21 819	22 005	22 177
3. Aek Songsongan	17 554	17 703	17 843
4. Rahuning	18 646	18 804	18 955
5. Pulau Rakyat	33 665	33 950	34 214
6. Aek Kuasan	24 311	24 517	24 709
7. Aek Ledong	20 973	21 151	21 318
8. Sei Kepayang	18 226	18 380	18 524
9. Sei Kepayang Barat	13 643	13 756	13 865
10. Sei Kepayang Timur	9 155	9 231	9 302
11. Tanjung Balai	37 214	37 529	37 825
12. Simpang Empat	42 039	42 395	42 735
13. Teluk Dalam	18 390	18 544	18 688
14. Air Batu	41 726	42 078	42 410
15. Sei Dadap	32 862	33 140	33 398
16. Buntu Pane	24 039	24 242	24 436
17. Tinggi Raja	19 298	19 459	19 611
18. Setia Janji	12 198	12 299	12 396
19. Meranti	20 663	20 834	20 999
20. Pulo Bandring	29 544	29 792	30 030
21. Rawang Panca Arga	18 685	18 841	18 992
22. Air Joman	48 856	49 269	49 663
23. Silau Laut	21 466	21 646	21 820
24. Kisaran Barat	59 071	59 579	60 044
25. Kisaran Timur	73 611	74 245	74 821
Asahan	712 684	718 718	724 379

Sumber : Badan Pusat Statistik Kabupaten Asahan

Source : *BPS-Statistics of Asahan Regency*

Tabel 3.1.10 Jumlah Desa Pantai Menurut Kecamatan, 2018
Table 3.1.10 Number of Coast Village by District, 2018

	Kecamatan <i>District</i>	Desa Pantai <i>Coast Village</i>	Bukan Desa Pantai <i>Non Coast Village</i>	Jumlah Desa/ Kelurahan <i>Total Village</i>
	(1)	(2)	(3)	(4)
1.	B. P. Mandoge	-	9	9
2.	Bandar Pulau	-	10	10
3.	Aek Songsongan	-	9	9
4.	Rahuning	-	7	7
5.	Pulau Rakyat	-	12	12
6.	Aek Kuasan	-	7	7
7.	Aek Ledong	-	7	7
8.	Sei Kepayang	4	2	6
9.	Sei Kepayang Barat	-	6	6
10.	Sei Kepayang Timur	5	-	5
11.	Tanjung Balai	6	2	8
12.	Simpang Empat	-	8	8
13.	Teluk Dalam	-	6	6
14.	Air Batu	-	12	12
15.	Sei Dadap	-	10	10
16.	Buntu Pane	-	9	9
17.	Tinggi Raja	-	7	7
18.	Setia Janji	-	5	5
19.	Meranti	-	7	7
20.	Pulo Bandring	-	10	10
21.	Rawang Panca Arga	-	7	7
22.	Air Joman	-	7	7
23.	Silau Laut	1	4	5
24.	Kisaran Barat	-	13	13
25.	Kisaran Timur	-	12	12
	Asahan	16	188	204

Sumber : Badan Pusat Statistik Kabupaten Asahan

Source : BPS-Statistics of Asahan Regency

Tabel
Table

3.1.11

**Perkiraan Jumlah Penduduk Menurut Kecamatan,
Kewarganegaraan dan Jenis Kelamin (orang), 2018**
*Estimate of Population by District, Citizenship and Type of Sex
(people), 2018*

Kecamatan District	Kewarganegaraan/Citizenship				Jumlah Total	
	Indonesia		Asing			
	Indonesian		Foreign			
	Lk	Pr	Lk	Pr		
(1)	Male	Female	Male	Female	(6)	
1.	B. P. Mandoge	18 247	17 357	-	-	35 604
2.	Bandar Pulau	11 344	10 833	-	-	22 177
3.	Aek Songsongan	8 980	8 863	-	-	17 843
4.	Rahuning	9 564	9 391	-	-	18 955
5.	Pulau Rakyat	17 161	17 053	-	-	34 214
6.	Aek Kuasan	12 456	12 253	-	-	24 709
7.	Aek Ledong	10 785	10 533	-	-	21 318
8.	Sei Kepayang	9 212	9 312	-	-	18 524
9.	Sei Kepayang Barat	6 992	6 873	-	-	13 865
10.	Sei Kepayang Timur	4 781	4 521	-	-	9 302
11.	Tanjung Balai	19 171	18 654	-	-	37 825
12.	Simpang Empat	21 567	21 168	-	-	42 735
13.	Teluk Dalam	9 420	9 268	-	-	18 688
14.	Air Batu	21 317	21 093	-	-	42 410
15.	Sei Dadap	16 903	16 495	-	-	33 398
16.	Buntu Pane	12 182	12 254	-	-	24 436
17.	Tinggi Raja	9 813	9 798	-	-	19 611
18.	Setia Janji	6 191	6 205	-	-	12 396
19.	Meranti	10 405	10 594	-	-	20 999
20.	Pulo Bandring	15 105	14 925	-	-	30 030
21.	Rawang Panca Arga	9 617	9 375	-	-	18 992
22.	Air Joman	25 012	24 651	-	-	49 663
23.	Silau Laut	10 921	10 899	-	-	21 820
24.	Kisaran Barat	29 612	30 432	-	-	60 044
25.	Kisaran Timur	36 928	37 893	-	-	74 821
	Asahan	363 686	360 693	-	-	724 379

Sumber : Badan Pusat Statistik Kabupaten Asahan

Source : BPS-Statistics of Asahan Regency

Tabel
Table

3.1.12

**Persentase Penduduk Usia 10 Tahun ke atas Menurut
Ijazah/STTB Tertinggi yang Dimiliki, 2017 - 2018**
*Percentage of Population Aged 10 Years and Over by
Certificate of Attainment, 2017 – 2018*

	Tingkat Pendidikan <i>Level of Education</i>	Tahun <i>Year</i>	
		2017	2018
	(1)	(2)	(3)
1.	Tidak/Belum pernah Sekolah	1,41	0,96
2.	Tidak Tamat SD	18,63	19,76
3.	SD dan Sederajat	26,68	26,96
4.	SLTP dan Sederajat	21,01	21,61
5.	SLTA dan Sederajat	26,37	25,91
6.	Diploma I,II dan III	1,92	1,18
7.	DIV/Sarjana/Pasca Sarjana	3,97	3,61

Sumber : SUSENAS 2017 - 2018, BPS Kabupaten Asahan

Source : *National Socio Economic Survey 2017 – 2018, BPS-Statistics of Asahan Regency*

Tabel
Table

3.1.13

Proporsi Penduduk Perempuan Usia 10 Tahun ke Atas yang Pernah Kawin Menurut Usia Perkawinan Pertama di Kabupaten Asahan, 2017 - 2018
Proportion of Female Population Age 10 Years and Over Who Ever Married by Age at First Marriage in Asahan Regency, 2017 - 2018

Usia Perkawinan Pertama <i>Age at First Marriage</i>	2017	2018
(1)	(2)	(3)
≤ 16	4,59	7,51
17 – 24	78,34	73,71
25 +	17,06	18,78
Rata-rata Umur Perkawinan Pertama <i>Singular Mean At First Marriage (SMAM)</i>	21,30	21,34

Sumber : SUSENAS 2017 - 2018, BPS Kabupaten Asahan

Source : National Socio Economic Survey 2017 - 2018, BPS-Statistics of Asahan Regency

Tabel
Table

3.1.14

Persentase Penduduk Usia 10 Tahun ke Atas Menurut Status Perkawinan di Kabupaten Asahan, 2018
Percentage of Population Aged 10 Years and Over by Marriage Status, 2018

Status Perkawinan Marriage Status	Laki – laki Male	Perempuan Female	Jumlah Total
(1)	(2)	(3)	(4)
Belum Kawin/ <i>Single</i>	40,43	30,08	35,27
Kawin/ <i>Married</i>	56,39	58,80	57,59
Cerai Hidup/ <i>Divorced</i>	0,93	1,45	1,19
Cerai Mati/ <i>Death Divorce</i>	2,24	9,66	5,95

Sumber : SUSENAS 2018, BPS Kabupaten Asahan

Source : National Socio Economic Survey 2018, BPS-Statistics of Asahan Regency

3.2 Ketenagakerjaan/Employment

Tabel 3.2.1 **Penduduk Berumur 15 Tahun ke Atas Menurut Jenis Kegiatan Utama Di Kabupaten Asahan (orang), 2015, 2017 - 2018**
Table 3.2.1 **Population 15 Years and Over by Type of Main Activities in Asahan Regency (people), 2015, 2017 - 2018**

Jenis Kegiatan Utama		2015	2017	2018
Type of Main Activities				
(1)		(2)	(3)	(4)
I.	Angkatan Kerja/ <i>Labour Force</i>	294 118	315 518	336 894
	1. Bekerja/ <i>Working</i>	276 998	296 759	319 167
	2. Penganggur/ <i>Unemployment</i>	17 120	18 759	17 727
II.	Bukan Angkatan Kerja/ <i>Non Labour Force</i>	186 820	177 441	161 284
	1. Sekolah/ <i>Attending School</i>	44 493	40 359	42 020
	2. Mengurus Rumah Tangga/ <i>Housekeeping</i>	117 247	120 341	99 124
	3. Lainnya/ <i>Others</i>	25 080	16 741	20 140
Jumlah/Total		480 938	492 959	498 178
Tingkat Partisipasi Angkatan Kerja (TPAK)		61,16	64,00	67,63
Tingkat Pengangguran Terbuka (TPT)		5,82	5,95	5,26

Sumber : Sakernas 2015, 2017 - 2018, BPS Kabupaten Asahan

Source : National Labour Force Survey 2015, 2017 - 2018, BPS-Statistics of Asahan Regency

Tabel
Table

3.2.2

Penduduk Berumur 15 Tahun ke Atas Menurut Jenis Kegiatan Utama dan Jenis Kelamin di Kabupaten Asahan (orang), 2018
Population 15 Years and Over by Type of Main Activity and Sex in Asahan Regency (people), 2018

Jenis Kegiatan Utama <i>Type of Main Activities</i>	Laki – Laki <i>Male</i>	Perempuan <i>Female</i>	Jumlah <i>Total</i>
(1)	(2)	(3)	(4)
I. Angkatan Kerja/ <i>Labour Force</i>	210 111	126 783	336 894
1. Bekerja/ <i>Working</i>	202 252	116 915	319 167
2. Penganggur/ <i>Unemployment</i>	7 859	9 868	17 727
II. Bukan Angkatan Kerja/ <i>Non Labour Force</i>	38 743	122 541	161 284
1. Sekolah/ <i>Attending School</i>	22 676	19 344	42 020
2. Mengurus Rumah Tangga/ <i>Housekeeping</i>	4 210	94 914	99 124
3. Lainnya/ <i>Others</i>	11 857	8 283	20 140
Jumlah/Total	248 854	249 324	498 178
Tingkat Partisipasi Angkatan Kerja (TPAK)	84,43	50,85	67,63
Tingkat Pengangguran Terbuka (TPT)	3,74	7,78	5,26

Sumber : Sakernas 2018, BPS Kabupaten Asahan

Source : National Labour Force Survey 2018, BPS-Statistics of Asahan Regency

Tabel 3.2.3 **Jumlah Angkatan Kerja Menurut Jenis Kegiatan Utama dan Pendidikan yang Ditamatkan di Kabupaten Asahan (orang), 2018**
Table 3.2.3 **Number of Labour Force by Type of Activity and Educational Attainment in Asahan Regency (people), 2018**

Jenis Kegiatan Utama <i>Type of Main Activities</i>	Pendidikan yang Ditamatkan <i>Educational Attainment</i>			Jumlah <i>Total</i>
	SD Ke bawah <i>Under Primary School</i>	SMP <i>Junior High School</i>	SMA Ke atas <i>Above Senior High School</i>	
(1)	(2)	(3)	(4)	(5)
Angkatan Kerja/ <i>Labour Force</i>	124 304	61 086	151 504	336 894
1. Bekerja/ <i>Working</i>	121 026	57 591	140 550	319 167
2. Penganggur/ <i>Seeking Job</i>	3 278	3 495	10 954	17 727

Sumber : Sakernas 2018, BPS Kabupaten Asahan

Source : National Labour Force Survey 2018, BPS-Statistics of Asahan Regency

Tabel
Table **3.2.4** **Penduduk Berumur 15 Tahun ke Atas yang Bekerja Menurut Kelompok Umur dan Jenis Kelamin di Kabupaten Asahan (orang), 2018**
Population 15 Years and Over Who Worked by Group of Age and Sex in Asahan Regency (people), 2018

Kelompok Umur <i>Group of Age</i>	Laki – Laki <i>Male</i>	Perempuan <i>Female</i>	Jumlah <i>Total</i>
(1)	(2)	(3)	(4)
15 – 19	7 274	6 270	13 544
20 – 24	25 301	13 851	39 152
25 – 29	27 134	12 097	39 231
30 – 34	24 319	12 503	36 822
35 – 39	23 586	15 219	38 805
40 – 44	22 411	14 934	37 345
45 – 49	20 394	12 069	32 463
50 – 54	18 747	12 339	31 086
55 – 59	14 477	8 736	23 213
60 +	18 609	8 897	27 506
Jumlah/Total	202 252	116 915	319 167

Sumber : Sakernas 2018, BPS Kabupaten Asahan

Source : National Labour Force Survey 2018, BPS-Statistics of Asahan Regency

Tabel
Table

3.2.5

Penduduk Berumur 15 Tahun ke Atas yang Bekerja Menurut Lapangan Pekerjaan Utama dan Jenis Kelamin di Kabupaten Asahan (orang), 2018
Population 15 Years and Over Who Worked by Main Industry and Sex In Asahan Regency (people), 2018

	Lapangan Pekerjaan Utama <i>Main Industry</i>	Laki-laki <i>Male</i>	Perempuan <i>Female</i>	Jumlah <i>Total</i>
	(1)	(2)	(3)	(4)
1.	Pertanian/ <i>Agriculture</i>	92 613	23 236	115 849
2.	Manufaktur/ <i>Manufacture</i>	88 450	59 103	147 553
3.	Jasa/ <i>Services</i>	21 189	34 576	55 765
	Jumlah/<i>Total</i>	202 252	116 915	319 167

Sumber : Sakernas 2018, BPS Kabupaten Asahan

Source : *National Labour Force Survey 2018, BPS-Statistics of Asahan Regency*

Tabel
Table

3.2.6

Persentase Penduduk Umur 15 Tahun ke Atas yang Bekerja Menurut Status Pekerjaan Utama dan Jenis Kelamin di Kabupaten Asahan, 2018
Percentage of Working Population Aged 15 Years and Over by Job Status Key and Over by Industry and Sex in Asahan Regency, 2018

Status Pekerjaan Utama Job Status Key	Laki-laki Male	Perempuan Female	Jumlah Total
(1)	(2)	(3)	(4)
1. Berusaha sendiri tanpa bantuan orang lain/ <i>Self Employer</i>	34 502	18 702	53 204
2. Berusaha dibantu anggota rumah tangga/buruh tidak tetap/ <i>Employer assisted by family worker/temporary worker</i>	21 799	13 256	35 055
3. Berusaha dengan buruh tetap/ <i>Employer assisted by employee</i>	12 732	2 443	15 175
4. Buruh/karyawan/ <i>Employee</i>	96 437	55 065	151 502
5. Pekerja Bebas di pertanian/ <i>Free worker agriculture</i>	15 790	2 028	17 818
6. Pekerja Bebas di non pertanian/ <i>Free worker non agriculture</i>	16 208	4 093	20 301
7. Pekerja tak Dibayar/ <i>Unpaid worker</i>	4 784	21 328	26 112
Jumlah/Total	202 252	116 915	319 167

Sumber : Sakernas 2018, BPS Kabupaten Asahan

Source : National Labour Force Survey 2018, BPS-Statistics of Asahan Regency

Tabel 3.2.7 **Jumlah Pengangguran Terbuka Menurut Tingkat Pendidikan yang Ditamatkan dan Jenis Kelamin di Kabupaten Asahan (orang), 2018**
Table 3.2.7 **Number of Unemployment by Educational Attainment and Sex in Asahan Regency (people), 2018**

Tingkat Pendidikan yang Ditamatkan <i>Educational Attainment</i>		Laki – Laki <i>Male</i>	Perempuan <i>Female</i>	Jumlah <i>Total</i>
(1)		(2)	(3)	(4)
1.	SD ke Bawah, SD dan Sederajat/ <i>Under Primary School and equal</i>	1 663	1 615	3 278
2.	SMP dan Sederajat/ <i>Junior High School and equal</i>	1 737	1 758	3 495
3.	SMA dan Sederajat/ <i>Senior High School and equal</i>	1 910	4 086	5 996
4.	SMK dan Sederajat/ <i>Senior High School (Vocational)</i>	1 849	1 947	3 796
4.	Diploma I/II/III/ <i>Diploma I/II/III</i>	-	-	-
5.	Diploma IV/ Universitas/ <i>Diploma IV/ University</i>	700	462	1 162
Jumlah/ Total		7 859	9 868	17 727

Sumber : Sakernas 2018, BPS Kabupaten Asahan

Source : National Labour Force Survey 2018, BPS-Statistics of Asahan Regency

Tabel
Table

3.2.8

Jumlah Pencari Kerja yang Terdaftar dan yang Dapat Ditempatkan Menurut Tingkat Pendidikan yang Ditamatkan dan Jenis Kelamin Di Kabupaten Asahan (orang), 2018
Number of Registered Job Seekers and What You Can Issued by Level of Educational Attainment and Sex in Asahan Regency (people), 2018

Tingkat Pendidikan <i>Education Level</i>	Sisa Tahun Lalu <i>Rest of</i> Last Year		Terdaftar Tahun ini <i>Registered</i>		Jumlah Terdaftar <i>Total</i> Registered	Ditempatkan <i>Occupied</i>		
	Lk	Pr	Lk	Pr		Lk	Pr	Jlh
	M	F	M	F		M	F	Total
(1)	(2)	(3)	(4)	(5)	(6)	(7)	(8)	(9)
1. Tidak Tamat SD/ <i>Elementary School not Completed</i>	-	-	-	-	-	-	-	-
2. SD/Sederajat <i>Elementary School</i>	32	19	42	22	115	-	-	-
3. SMP Umum / <i>General Junior High School</i>	23	136	102	226	487	129	317	446
4. SMA Umum / <i>General Senior High School</i>	31	34	359	416	840	-	-	-
5. STM / <i>Technical Senior High School</i>	33	-	-	-	33	-	-	-
6. SMK / <i>Senior Vocational High School</i>	58	62	-	-	120	-	-	-
7. SPMA / <i>Senior Agriculture High School</i>	25	21	-	-	46	-	-	-
8. SMA lainnya / <i>Other Senior High School</i>	25	59	-	-	84	-	-	-
9. Diploma I/Akta I <i>Diploma I</i>	-	-	-	-	-	-	-	-
10. Diploma II/Akta II <i>Diploma II</i>	-	-	-	-	-	-	-	-
11. Sarjana Muda/D-III <i>Bachelor/Diploma III</i>	16	48	30	73	167	-	-	-
12. Sarjana Lengkap <i>Graduate</i>	50	77	159	143	429	116	108	224
Jumlah/Total	293	456	692	880	2 321	245	425	670

Lanjutan Tabel/Continued Table 3.2.8

Tingkat Pendidikan <i>Education Level</i>	Penghapusan <i>Wiping Out</i>			Belum Ditempatkan <i>Not Occupied Yet</i>		
	Lk <i>M</i>	Pr <i>F</i>	Jumlah <i>Total</i>	Lk <i>M</i>	Pr <i>F</i>	Jumlah <i>Total</i>
(1)	(10)	(11)	(12)	(13)	(14)	(15)
1. Tidak Tamat SD/ <i>Elementary School not Completed</i>	-	-	-	-	-	-
2. SD/Sederajat <i>Elementary School</i>	-	-	-	97	50	147
3. SMP Umum/ <i>General Junior High School</i>	-	-	-	36	80	116
4. SMA Umum/ <i>General Senior High School</i>	-	-	-	50	20	70
5. STM/ <i>Technical Senior High School</i>	-	-	-	52	20	72
6. SMK/ <i>Senior Vocational High School</i>	-	-	-	50	80	130
7. SPMA/ <i>Senior Agriculture High School</i>	-	-	-	-	-	-
8. SMA lainnya/ <i>Other Senior High School</i>	-	-	-	50	50	100
9. Diploma I/Akta I <i>Diploma I</i>	-	-	-	-	-	-
10. Diploma II/Akta II <i>Diploma II</i>	-	-	-	-	-	-
11. Sarjana Muda/D-III <i>Bachelor/Diploma III</i>	-	-	-	25	53	78
12. Sarjana Lengkap/ <i>Graduate</i>	-	-	-	87	102	189
Jumlah/Total	-	-	-	447	455	902

Sumber : Dinas Ketenagakerjaan Kabupaten Asahan

Source : *Manpower Service of Asahan Regency*

Tabel
Table

3.2.9

Jumlah Pencari Kerja yang Terdaftar dan Belum Ditempatkan Serta Lowongan yang Belum Dipenuhi Menurut Jabatan Di Kabupaten Asahan (orang), 2018
Number of Unoccupied Registered Job Seeker and Job Vacancy by Occupation in Asahan Regency (people), 2018

Jabatan <i>Occupation</i>	Pencari Kerja yang Belum Ditempatkan <i>Unoccupied Job Seeker</i>		Lowongan Kerja yang Belum Dipenuhi <i>Unoccupied Job Vacancy</i>	
	Laki-Laki <i>Male</i>	Perempuan <i>Female</i>	Laki-Laki <i>Male</i>	Perempuan <i>Female</i>
(1)	(2)	(3)	(4)	(5)
1. Profesional, Ahli Teknik dan Tenaga Sejenisnya/ <i>Professionalist and Technician</i>	-	-	-	-
2. Bidang kepemimpinan dan ketatalaksanaan/ <i>Manager</i>	-	-	-	-
3. Bidang administrasi, tata usaha dan lain-lain sejenisnya/ <i>Clerical Worker</i>	-	-	-	-
4. Bidang penjualan/ <i>Sales Worker</i>	-	-	-	-
5. Bidang jasa/ <i>Service Worker</i>	447	455	-	-
6. Bidang pertanian, peternakan, kehutanan, perkebunan/ <i>Farmer</i>	-	-	-	-
7. Bidang produksi dan sejenisnya, operator alat-alat pengangkutan dan pekerja kasar/ <i>Production Worker</i>	-	-	-	-
Jumlah/ Total	447	455	-	-

Sumber : Dinas Ketenagakerjaan Kabupaten Asahan
 Source : *Manpower Service of Asahan Regency*

Tabel 3.2.10 **Jumlah Lowongan Kerja Menurut Status, Jenis Kelamin dan Sektor Lapangan Usaha di Kabupaten Asahan, 2018**
Table 3.2.10 **Number of Job Vacancy by Status, Sex and Industrial Origin in Asahan Regency, 2018**

Lapangan Usaha <i>Industrial Origin</i>	Terdaftar <i>Registered</i>		Sudah dipenuhi <i>Fulfilled</i>		Belum dipenuhi <i>Not Fulfilled yet</i>	
	Laki-Laki <i>Male</i>	Perempuan <i>Female</i>	Laki-Laki <i>Male</i>	Perempuan <i>Female</i>	Laki-Laki <i>Male</i>	Perempuan <i>Female</i>
(1)	(2)	(3)	(4)	(5)	(6)	(7)
1. Pertanian, Peternakan dan Perikanan/ <i>Agriculture, Livestock and Fishery</i>	-	-	-	-	-	-
2. Pertambangan dan Penggalian/ <i>Mining and Quarrying</i>	-	-	-	-	-	-
3. Industri Pengolahan/ <i>Manufacturing</i>	-	317	-	317	-	-
4. Listrik, Gas dan Air/ <i>Electricity, Gas and Water Supply</i>	-	-	-	-	-	-
5. Bangunan/ <i>Construction</i>	129	-	129	-	-	-
6. Perdagangan, Hotel dan Restoran/ <i>Trade, Hotel and Restaurant</i>	-	-	-	-	-	-
7. Angkutan, Pergudangan dan Komunikasi/ <i>Transportation, Warehousing and Communication</i>	-	-	-	-	-	-
8. Keuangan, Asuransi dan Jasa Persewaan/ <i>Financial, Insurance and Rental Service</i>	-	-	-	-	-	-
9. Jasa Kemasyarakatan, Sosial dan Perseorangan/ <i>Public, Social and Individual Service</i>	116	125	116	125	-	-
Jumlah/Total	245	442	245	442	-	-

Sumber : Dinas Ketenagakerjaan Kabupaten Asahan

Source : Manpower Service of Asahan Regency

Tabel
Table**3.2.11****Jumlah Tenaga Kerja Warga Negara Asing Menurut Izin Kerja dan Kewarganegaraan (orang), 2018**
Number of Foreign by Working Permit and Citizenship (people), 2018

	Kewarganegaraan Citizenship	Permohonan Application	Disetujui Approved
	(1)	(2)	(3)
1.	Tionghoa RRC/ <i>People Republic of China</i>	1	1
2.	Tionghoa bukan RRC/ <i>China Non People Republic</i>	-	-
3.	India/ <i>Indian</i>	-	-
4.	Jepang/ <i>Japanese</i>	-	-
5.	Malaysia/ <i>Malaysian</i>	14	14
6.	Belanda/ <i>Dutch</i>	1	1
7.	Inggris/ <i>British</i>	-	-
8.	Philipina/ <i>Philippines</i>	-	-
9.	Amerika Serikat/ <i>USA</i>	-	-
10.	Timur Tengah/ <i>Middle West</i>	-	-
11.	Thailand/ <i>Thailand</i>	-	-
12.	Perancis/ <i>Franc</i>	1	1
	Jumlah/Total	17	17

Sumber : Dinas Ketenagakerjaan Kabupaten Asahan
 Source : *Manpower Service of Asahan Regency*

Tabel 3.2.12 **Jumlah Tenaga Kerja Warga Negara Asing Menurut Izin Usaha dan Jabatan (orang), 2018**
Table 3.2.12 **Number of Foreign Resident by Working Permit and Occupation (people), 2018**

	Jabatan Occupation	Permohonan Application	Disetujui Approval
	(1)	(2)	(3)
1.	Tenaga Profesional dan Teknis/ <i>Professionalist and Technician</i>	17	17
2.	Bidang kepemimpinan dan ketatalaksanaan/ <i>Manager</i>	-	-
3.	Pejabat pelaksana, tenaga tata usaha/ <i>Clerical Workers</i>	-	-
4.	Tenaga pelaksana penjualan dan pembelian/ <i>Sales Workers</i>	-	-
5.	Tenaga jasa usaha/ <i>Service Workers</i>	-	-
6.	Tenaga usaha pertanian, peternakan, kehutanan, perikanan dan perburuan/ <i>Farmer</i>	-	-
7.	Tenaga produksi/ <i>Production Workers</i>	-	-
8.	Lainnya (tenaga kerja yang tidak dapat diklasifikasikan dalam jabatan)/ <i>Other Cunclassified Workers</i>	-	-
	Jumlah/Total	17	17

Sumber : Dinas Ketenagakerjaan Kabupaten Asahan
 Source : *Manpower Service of Asahan Regency*

**Tabel
Table**

3.2.13

Jumlah Perusahaan dan Tenaga Kerja Terdaftar Sesuai UU No.7 Tahun 1981 dan yang Terkena PHK Menurut Kecamatan, 2018
Number of Enterprises and Registered Employees Appropriate with 'UU No,7 1981' and Severed Contract Workers by District, 2018

Kecamatan <i>District</i>	Jumlah Perusahaan <i>Number of Enterprises</i>	Tenaga Kerja Terdaftar <i>Registered Employees (orang/people)</i>	Tenaga Kerja Terkena PHK <i>Severed Contract Workers (orang/people)</i>
(1)	(2)	(3)	(4)
1. B. P. Mandoge	16	3 563	7
2. Bandar Pulau	4	1 204	2
3. Aek Songsongan	1	9	-
4. Rahuning	9	2 619	1
5. Pulau Rakyat	8	766	-
6. Aek Kuasan	4	2 174	-
7. Aek Ledong	6	144	-
8. Sei Kepayang	2	275	-
9. Sei Kepayang Barat	-	-	-
10. Sei Kepayang Timur	-	-	-
11. Tanjung Balai	8	218	-
12. Simpang Empat	12	525	2
13. Teluk Dalam	7	1 677	5
14. Air Batu	28	5 525	-
15. Sei Dadap	4	646	-
16. Buntu Pane	6	1 447	-
17. Tinggi Raja	2	68	1
18. Setia Janji	1	964	-
19. Meranti	-	-	-
20. Pulo Bandring	4	679	-
21. Rawang Panca Arga	-	-	-
22. Air Joman	11	371	2
23. Silo Laut	-	-	-
24. Kisaran Barat	184	4 153	10
25. Kisaran Timur	70	4 170	6
Asahan	387	31 197	36

Sumber : Dinas Ketenagakerjaan Kabupaten Asahan

Source : *Manpower Service of Asahan Regency*

Tabel 3.2.14 **Jumlah Perusahaan dan Tenaga Kerja Menurut Kecamatan, 2018**
Table **Number of Enterprises and Employees by District, 2018**

Kecamatan <i>District</i>	Jumlah Perusahaan <i>Number of Enterprises</i>			Jumlah Tenaga Kerja <i>Number of Employees (orang/people)</i>
	Kecil <i>Small</i>	Menengah <i>Medium</i>	Besar <i>Large</i>	
(1)	(2)	(3)	(4)	(5)
1. B. P. Mandoge	7	3	6	3 563
2. Bandar Pulau	-	2	2	1 204
3. Aek Songsongan	1	-	-	9
4. Rahuning	2	3	4	2 619
5. Pulau Rakyat	3	4	1	766
6. Aek Kuasan	1	-	3	2 174
7. Aek Ledong	5	1	-	141
8. Sei Kepayang	-	-	2	275
9. Sei Kepayang Barat	-	-	-	-
10. Sei Kepayang Timur	-	-	-	-
11. Tanjung Balai	5	1	2	218
12. Simpang Empat	6	-	6	525
13. Teluk Dalam	1	2	4	1 677
14. Air Batu	14	8	6	5 525
15. Sei Dadap	1	1	2	646
16. Buntu Pane	1	-	5	1 447
17. Tinggi Raja	-	2	-	68
18. Setia Janji	-	-	1	964
19. Meranti	-	-	-	-
20. Pulo Bandring	2	1	1	679
21. Rawang Panca Arga	-	-	-	-
22. Air Joman	8	1	2	371
23. Silo Laut	-	-	-	-
24. Kisaran Barat	146	30	8	4 153
25. Kisaran Timur	50	18	2	4 170
Asahan	253	77	57	31 194

Sumber : Dinas Ketenagakerjaan Kabupaten Asahan

Source : *Manpower Service of Asahan Regency*

4

SOSIAL DAN KESEJAHTERAAN RAKYAT

SOCIAL AND WELFARE

Jumlah Sekolah di Kabupaten Asahan Tahun 2018

SD/MI



522

SMP/MTS



197

SMA/MA



127

Rata-rata penduduk Asahan

bersekolah



selama

8,47



tahun

PETUNJUK TEKNIS

TECHNICAL NOTES

1. **Jalur Pendidikan** di Indonesia terdiri atas 1) pendidikan formal, 2) pendidikan nonformal, dan 3) pendidikan informal yang ketiganya dapat saling melengkapi dan memperkaya (Undang-Undang No. 20 Tahun 2013 tentang Sistem Pendidikan Nasional).
 2. **Jenjang Pendidikan Formal** terdiri atas pendidikan dasar, pendidikan menengah, dan pendidikan tinggi. Jenis pendidikan yang diajarkan mencakup pendidikan umum, kejuruan, akademik, profesi, vokasi, keagamaan, dan khusus.
 3. **Pendidikan Dasar** berbentuk Sekolah Dasar (SD) dan Madrasah Ibtidaiyah (MI) atau bentuk lain yang sederajat serta Sekolah Menengah Pertama (SMP) dan Madrasah Tsanawiyah (MTs) atau bentuk lain yang sederajat.
 4. **Pendidikan Menengah** berbentuk Sekolah Menengah Atas (SMA), Madrasah Aliyah (MA), Sekolah Menengah Kejuruan (SMK), dan Madrasah Aliyah Kejuruan (MAK), atau bentuk lain yang sederajat.
 5. **Pendidikan Tinggi** merupakan jenjang pendidikan setelah pendidikan menengah yang mencakup program pendidikan diploma, sarjana, magister,
1. ***The Education System in Indonesia consists of 1) a formal education, 2) non-formal education, and 3) informal education that all three can be complementary and enriching (Law No. 20 Year 2013 about The National Education System).***
 2. ***The Formal Education Level consists of primary education, secondary education, and high education. The kind of education that taught consists of general education, vocational, academic, professional, religious, and specific education.***
 3. ***The Primary Education consists of Elementary School and Islamic Elementary School or other equivalent forms and Junior High School and MTs, or other equivalent forms.***
 4. ***The Secondary Education consists of the senior high school, MA, Vocational School, and Vocational Madrasah Aliyah, or other equivalent forms.***
 5. ***The High Education consists of the education level after the secondary education that consists of diplomas, bachelor, master, specialist, and doctoral***

spesialis, dan doktor yang diselenggarakan oleh perguruan tinggi. Perguruan tinggi dapat berbentuk akademi, politeknik, sekolah tinggi, institut, atau universitas.

6. **Data Pendidikan** bersumber dari Dinas Pendidikan Nasional dan Departemen Agama Kabupaten Asahan, disamping dari Perguruan Tinggi Swasta. Penyediaan sarana fisik pendidikan dan jumlah tenaga guru yang memadai merupakan salah satu upaya untuk meningkatkan partisipasi sekolah dan kualitas pendidikan masyarakat.
 7. **Angka Partisipas Murni** adalah Proporsi penduduk pada kelompok umur jenjang pendidikan tertentu yang masih bersekolah terhadap penduduk pada kelompok umur tersebut.
 8. **Angka Partisipasi Kasar** adalah Proporsi anak sekolah pada suatu jenjang tertentu terhadap penduduk pada kelompok usia tertentu
 9. **Peserta Keluarga Berencana** adalah orang yang mempraktekkan salah satu metode kontrasepsi sesuai dari laporan dari BKKBN.
 10. **Metode Kontrasepsi** adalah suatu alat kontrasepsi yang dipakai untuk mencegah kehamilan.
6. **Data Education** is colleted from related Service of National Education and Department of Religious Asahan regency, others are Private University. Providing the physical education teachers and an adequate number of personnel is one way to improve school participation and quality of public education.
 7. **Net Enrollment Rate** : The proportion of people in certain age groups of education who are still attending school for the population in that age group.
 8. **Gross Enrollment Rate** : The proportion of school children at a certain level to the population in a particular age group
 9. **Members of Family Planning** are People that Use one method of contraception according to BKKBN report.
 10. **Contraception method** is one of contraception tool that use to avoid pregnancy.

ULASAN

DESCRIPTION

4.1. Pendidikan

Peningkatan kualitas dan partisipasi sekolah penduduk tentunya harus diimbangi dengan penyediaan sarana fisik pendidikan maupun tenaga guru yang memadai. Tabel 4.1.1 hingga tabel 4.1.16 memberikan gambaran yang jelas mengenai jumlah sekolah, jumlah murid, kelas dan guru.

Pada tahun 2018 terdapat 405 sekolah Taman Kanak-kanak (TK) dengan jumlah murid 12.631 orang dan guru sebanyak 1.082 orang. Sementara itu untuk Sekolah Dasar (SD) terdapat 431 sekolah dengan jumlah murid dan guru masing-masing 82.000 orang dan 5.949 orang. Rasio murid dan guru untuk tingkat SD sebesar 14. Rasio ini sudah sangat ideal namun yang masih perlu dibenahi adalah pendistribusiannya.

Untuk tingkat Sekolah Menengah Pertama (SMP) terdapat 103 sekolah, 27.838 orang murid dan 2.559 orang guru. Pada tahun yang sama jumlah Sekolah Menengah Atas (SMA) umum terdapat 44 sekolah dengan jumlah murid 14.667 orang dan guru 796 orang. Untuk Sekolah Menengah Kejuruan (SMK) terdapat 41 sekolah, 705 orang guru dan 12.250 orang murid.

Rasio murid terhadap sekolah untuk tingkat SD adalah 175 murid per sekolah dengan rasio tertinggi terdapat di Kec. Kisaran Timur

4.1. Education

To improve the quality and participation of school, it have to be balanced with provision of educational facilities as well as adequate teaching staff. Tabel 4.1.1 to 4.1.16 provide a clear description og the number of schools, students, classes and teachers.

In 2018 there were 405 kindergartens with 12.631 pupils and 1.082 teachers. Meanwhile for elementary school (SD) there are 431 schools with the number of students and teachers of 82.000 people respectively and 5.949 people. The pupil and teacher ratio for elementary school is 14. This ratio is very ideal but that still needs to be addressed is the distribution

There were 103 Junior High Schools (SMP) with 27.838 pupils and 2.559 teachers. There were 44 Senior High Schools (SMA) with 14.667 pupils and 796 teachers. There are 41 Vocational High Schools, 705 teachers and 12.250 students.

Ratio of pupils to schools for elementary school level was 175 pupils per school with the highest ratio occurred at Kisaran Timur

dan terendah di Sei Kepayang Timur masing-masing 257 dan 122 murid per sekolah.

Untuk SMP Rasio murid terhadap sekolah adalah 238 murid per sekolah. Rasio tertinggi terdapat di Kecamatan Kisaran Timur yaitu 463 murid per sekolah dan terendah di Kecamatan Sei Kepayang Timur yaitu 81 murid per sekolah.

Sementara untuk tingkat SMA rasio murid terhadap sekolah adalah 278 murid per sekolah. Rasio tertinggi terdapat di Kecamatan Setia Janji (659 murid per sekolah) dan terendah di Kecamatan Simpang Empat yaitu 102 murid per sekolah.

Selain itu di Asahan juga terdapat sekolah agama (madrasah) yang setara dengan sekolah umum yaitu :

- 92 Madrasah Ibtidaiyah (MI) dengan 15.019 murid dan 854 guru.
- 87 Madrasah Tsanawiyah (MTs) dengan 15.712 murid dan 1.258 guru.
- 40 Madrasah Aliyah (MA) dengan 6.360 murid dan 624 guru.

Di Kabupaten Asahan juga terdapat beberapa perguruan tinggi swasta (Strata 1 dan Diploma) yaitu Univ. Asahan (UNA), IAI Daar Al Uluum, STIH/STIE Muhammadiyah, AMIK Intelkom Global Indo, AMIK Royal, STMIK Royal, Akper Yagma, Akper Kisaran, AKBID Bina Daya Husada, AKBID Asyifa, dan AKBID Ibtisam Aulia.

and the lowest at Sei Kepayang Timur each 257 and 122 pupils per school.

In Level Junior High School, ratio of pupils to schools was 238. The highest ratio occurred at Kisaran Timur (463 pupils per school) and the lowest at Sei Kepayang Timur District (81 pupils per school).

In the meantime ratio of pupils to schools in Senior High School level was 278, the highest ratio occurred at Setia Janji (659 pupils per school) and the lowest at Simpang Empat which 102 pupils per school.

Besides, in the Asahan are also religious schools (madrassas) are equivalent to public schools, namely:

1. *92 'Madrasah Ibtidaiyah' with 15.019 pupils and 854 teachers.*
2. *87 'Madrasah Tsanawiyah', with 15.712 pupils and 1.258 teachers.*
3. *40 'Madrasah Aliyah' with 6.360 pupils and 624 teachers.*

There were four private university/ collages in Asahan Regency which were Asahan University (UNA), IAI Daar Al Uluum, STIH/STIE Muhammadiyah, AMIK Intelkom Global Indo, AMIK Royal, STMIK Royal, Akper Yagma, Akper Pemda, AKBID Bina Daya Husada, AKBID Asyifa, dan AKBID Ibtisam Aulia.

4.2. Kesehatan

Salah satu modal Pembangunan adalah masyarakat yang sehat oleh karenanya Pemerintah berupaya untuk terus meningkatkan kesehatan masyarakatnya. Kesehatan merupakan salah satu hal terpenting dalam kehidupan manusia. Dengan tersedianya sarana dan prasarana kesehatan yang memadai sangat membantu dalam upaya meningkatkan kesehatan masyarakat sekaligus meningkatkan kualitas sumber daya manusia.

Data mengenai kesehatan bersumber dari Dinas Kesehatan Kabupaten Asahan.

Di Kabupaten Asahan terdapat satu buah Rumah Sakit Umum (RSU) milik pemerintah dan 13 buah milik swasta. Sedangkan Puskesmas yang ada berjumlah 29 buah, Puskesmas Pembantu dan Posyandu masing-masing berjumlah 115 dan 964 buah semuanya tersebar di tiap kecamatan.

Tenaga medis yang tersedia di Kabupaten Asahan baik negeri maupun swasta ada 82 orang dokter umum dan 20 orang dokter gigi. Sementara itu tenaga medis pemerintah lainnya seperti bidan sebanyak 804 orang, perawat dan pembantu perawat ada 314 orang.

Jumlah Pasangan Usia Subur (PUS) di Kabupaten Asahan berdasarkan data Dinas Pengendalian Penduduk, KB, Pemberdayaan

4.2 Health

One of the capital of Development is a healthy society therefore the Government strives to continuously improve the health of its people. Health is one of the most important things in human life. With the availability of facilities and adequate health infrastructure is very helpful in improving public health while improving the quality of human resources.

Data about Health is collected from the Public Works Services Asahan Regency.

In Asahan Regency there is one public hospital (RSU) owned by the government and 13 private property. While the existing Public Health Center amounted to 29 units, Puskesmas Pembantu and Posyandu each numbered 115 and 964 pieces are scattered in each district.

Medical personnel are available in the district both public and private shavings are 82 general practitioners and 20 dentists. Meanwhile, other government medical personnel such as midwives as many as 804 people, nurses and nurse aide 314 people.

The number of Fertile Couples (EFA) in In Asahan Regency, the year 2018 amounted to 128.727. From this amount is 61,43 percent

Perempuan dan Perlindungan Anak Kab. Asahan pada tahun 2018 berjumlah 128.727. Dari jumlah tersebut 61,43 persen adalah akseptor aktif yang jumlahnya menurun dibandingkan tahun 2017. Melihat sudah tingginya jumlah akseptor aktif tersebut diharapkan dapat memicu turunya laju pertumbuhan penduduk di wilayah ini.

Alat Kontrasepsi yang paling banyak digunakan oleh akseptor KB adalah suntik dan pil, yang dilayani pada klinik KKB dan pada tempat lainnya yang ada berjumlah 41 buah.

4.3. Agama

Agama merupakan sumber moral yang dapat membentengi manusia dari faham-faham yang tidak benar, oleh karenanya pelayanan terhadap kegiatan yang bersifat keagamaan harus senantiasa dipelihara dan ditingkatkan. Kehidupan beragama yang baik di masyarakat dapat dijadikan benteng dalam menghadapi berbagai masalah yang mungkin timbul dalam kehidupan sehari-hari.

Pada tahun 2018 jumlah mesjid di Asahan terdapat sebanyak 724 buah, langgar/mushollah sebanyak 607 buah. Gereja Protestan 272 buah, Gereja Katolik 33 buah (Tabel 4.3.1).

of active acceptors decreases compared to the year 2017. Seeing the high number of active acceptors is expected to trigger a decline in the rate of population growth in the region.

Contraceptives are most widely used by KB acceptor is injection and pill, which is served at the KKB clinic and elsewhere while the existing family planning clinics totaling 41 units.

4.3. Religion

Religion is a moral source that can fortify people from false ideals, therefore service to the religious activities must be continuously maintained and improved. A good religious life in society can be made forts in the face of various problems that might arise in everyday life.

In the year 2018 in the number of mosques in Asahan there are as many as 724 units, musollah as many as 607 units. Protestant Church 272 units, 33 units of the Catholic Church (Table 4.3.1).

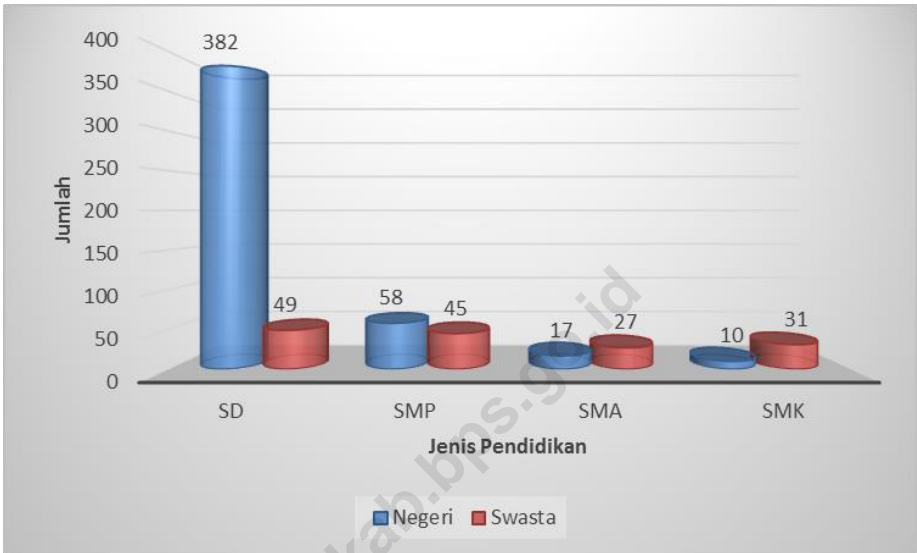
Salah satu kegiatan ibadah bagi umat muslim adalah menunaikan ibadah haji. Jumlah Jemaah haji dari Kabupaten Asahan yang terdaftar pada Kantor Kementerian Agama Kabupaten Asahan pada Tahun 2018 berjumlah 427 orang.

One of the activities of worship for Muslims is to perform the pilgrimage . The number of Hajj pilgrims from Asahan Regency registered at the Office of the Ministry of Religious Affairs of Asahan Regency in 2018 amounted to 427 peoples.

<https://asahankab.bps.go.id>

Gambar
Figure

4.1 Jumlah Sekolah Menurut Jenis dan Status Sekolah (unit), 2018
Number of School by Type and Status of School (unit), 2018



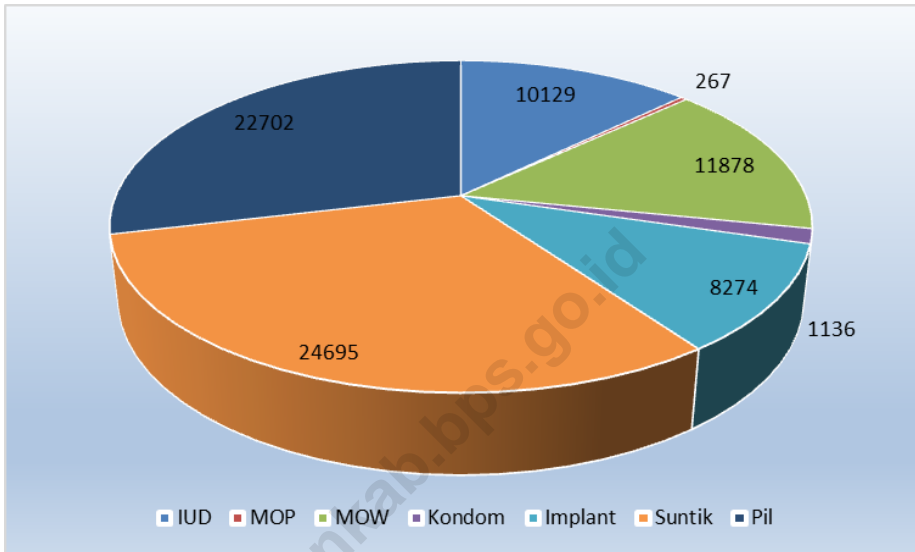
Sumber : Dinas Pendidikan Kabupaten Asahan

Source : Education Service of Asahan Regency

Gambar
Figure

4.2

Persentase Akseptor Aktif Keluarga Berencana menurut Alat Kontrasepsi yang Digunakan, 2018
Percentage of Family Planning Active Acceptor by Type of Contraceptive Used, 2018



Sumber : Badan Pemberdayaan Perempuan dan Keluarga Berencana Kabupaten Asahan

Source : Women Empowerment Board and Social and Family Planning Service of Asahan Regency

4.1 Pendidikan/Education

Tabel
Table

4.1.1

**Jumlah Sekolah, Murid dan Guru Taman Kanak-Kanak (TK)
Menurut Kecamatan di Kabupaten Asahan, 2016/2017 dan
2017/2018**

**Number of Kindergartens, Pupils and Teachers by District in
Asahan Regency, 2016/2017 dan 2017/2018**

Kecamatan District	Sekolah/Schools		Guru ¹ /Teachers ¹		Murid/Students	
	2016/ 2017	2017/ 2018	2016/ 2017	2017/ 2018	2016/ 2017	2017/ 2018
(1)	(2)	(3)	(4)	(5)	(6)	(7)
1. B. P. Mandoge	6	6	22	22	326	336
2. Bandar Pulau	-	-	0	-	-	-
3. Aek Songsongan	4	4	13	13	102	79
4. Rahuning	3	3	18	18	269	229
5. Pulau Rakyat	7	7	41	41	442	347
6. Aek Kuasan	6	6	25	25	265	204
7. Aek Ledong	4	4	16	16	170	163
8. Sei Kepayang	1	1	4	4	47	41
9. Sei Kepayang Barat	1	1	4	4	41	94
10. Sei Kepayang Timur	1	1	5	5	15	15
11. Tanjung Balai	-	-	0	-	-	-
12. Simpang Empat	2	2	5	5	53	167
13. Teluk Dalam	1	1	2	2	72	98
14. Air Batu	3	3	13	13	112	82
15. Sei Dadap	4	4	16	16	201	209
16. Buntu Pane	5	5	9	9	138	162
17. Tinggi Raja	-	-	0	-	-	-
18. Setia Janji	2	2	9	9	74	116
19. Meranti	1	1	3	3	25	21
20. Pulo Bandring	5	5	18	18	179	215
21. Rawang Panca Arga	1	1	3	3	34	89
22. Air Joman	6	6	37	37	426	437
23. Silau Laut	2	2	7	7	43	71
24. Kisaran Barat	10	10	51	51	535	658
25. Kisaran Timur	15	15	60	60	592	648
Asahan	90	90	381	381	4 161	4 481

Catatan/Note: ¹ Jumlah guru termasuk kepala sekolah dan guru/ *The total of teachers including headmaster and teacher*

Sumber : Dinas Pendidikan Kabupaten Asahan

Source : Education Service of Asahan Regency

Jumlah Sekolah, Guru, dan Murid Raudatul Athfal (RA) di Bawah Kementerian Agama Menurut Kecamatan di Kabupaten Asahan, 2017/2018 dan 2018/2019

Tabel
Table

4.1.2

Number of Schools, Teachers and Pupils in Raudatul Athfal (RA) Under The Ministry of Religious Affairs by Subdistrict in Asahan Regency, 2017/2018 and 2018/2019

Kecamatan District	Sekolah/Schools		Guru/Teachers		Siswa/Pupils	
	2017/ 2018	2018/ 2019	2017/ 2018	2018/ 2019	2017/ 2018	2018/ 2019
(1)	(2)	(3)	(4)	(5)	(6)	(7)
1. B. P. Mandoge
2. Bandar Pulau
3. Aek Songsongan
4. Rahuning
5. Pulau Rakyat
6. Aek Kuasan
7. Aek Ledong
8. Sei Kepayang
9. Sei Kepayang Barat
10. Sei Kepayang Timur
11. Tanjung Balai
12. Simpang Empat
13. Teluk Dalam
14. Air Batu
15. Sei Dadap
16. Buntu Pane
17. Tinggi Raja
18. Setia Janji
19. Meranti
20. Pulo Bandring
21. Rawang Panca Arga
22. Air Joman
23. Silau Laut
24. Kisaran Barat
25. Kisaran Timur
Asahan	82	87	332	347	3 952	3 930

Sumber : Kementerian Agama, Data Semester Ganjil 2018

Source : Ministry of Religious Affairs, 2018 Odd Semester Data

Tabel
Table

4.1.3

Jumlah Sekolah, Guru, dan Murid Sekolah Dasar (SD) di Bawah Kementerian Pendidikan dan Kebudayaan Menurut Kecamatan di Kabupaten Asahan, 2016/2017 dan 2017/2018

Number of Schools, Teachers, and Pupils in Primary Schools Under The Ministry of Education and Culture by Subdistrict in Asahan Regency, 2016/2017 and 2017/2018

Kecamatan District	Sekolah/Schools					
	Negeri/Public		Swasta/Private		Jumlah/Total	
	2016/ 2017	2017/ 2018	2016/ 2017	2017/ 2018	2016/ 2017	2017/ 2018
(1)	(2)	(3)	(4)	(5)	(6)	(7)
1. B. P. Mandoge	24	24	5	5	29	29
2. Bandar Pulau	15	13	15	13
3. Aek Songsongan	10	12	2	2	12	14
4. Rahuning	9	9	3	3	12	12
5. Pulau Rakyat	26	26	26	26
6. Aek Kuasan	15	15	15	15
7. Aek Ledong	13	13	2	2	15	15
8. Sei Kepayang	16	16	1	1	17	17
9. Sei Kepayang Barat	10	10	10	10
10. Sei Kepayang Timur	5	5	1	1	6	6
11. Tanjung Balai	15	15	2	2	17	17
12. Simpang Empat	21	21	2	2	23	23
13. Teluk Dalam	13	13	13	13
14. Air Batu	23	23	2	2	25	25
15. Sei Dadap	16	16	4	4	20	20
16. Buntu Pane	16	16	16	16
17. Tinggi Raja	12	12	12	12
18. Setia Janji	11	11	11	11
19. Meranti	12	12	1	2	13	14
20. Pulo Bandring	15	15	1	1	16	16
21. Rawang Panca Arga	11	11	1	1	12	12
22. Air Joman	20	20	4	4	24	24
23. Silau Laut	12	12	3	3	15	15
24. Kisaran Barat	21	21	13	13	34	34
25. Kisaran Timur	23	23	5	6	28	29
Asahan	384	384	52	54	436	438

Lanjutan Tabel/*Continued Table 4.1.3*

Kecamatan <i>District</i>	Guru/ <i>Teachers</i>					
	Negeri/ <i>Public</i>		Swasta/ <i>Private</i>		Jumlah/ <i>Total</i>	
	2016/ 2017	2017/ 2018	2016/ 2017	2017/ 2018	2016/ 2017	2017/ 2018
(1)	(8)	(9)	(10)	(11)	(12)	(13)
1. B. P. Mandoge	259	227	36	38	295	265
2. Bandar Pulau	149	121	149	121
3. Aek Songsongan	109	118	13	10	122	128
4. Rahuning	81	75	30	33	111	108
5. Pulau Rakyat	248	236	248	236
6. Aek Kuasan	150	135	150	135
7. Aek Ledong	129	121	19	18	148	139
8. Sei Kepayang	141	126	6	6	147	132
9. Sei Kepayang Barat	97	89	97	89
10. Sei Kepayang Timur	42	40	5	4	47	44
11. Tanjung Balai	165	150	34	32	199	182
12. Simpang Empat	246	220	12	14	258	234
13. Teluk Dalam	130	121	130	121
14. Air Batu	246	231	16	14	262	245
15. Sei Dadap	198	190	15	24	213	214
16. Buntu Pane	169	152	169	152
17. Tinggi Raja	115	112	115	112
18. Setia Janji	100	93	100	93
19. Meranti	153	137	8	11	161	148
20. Pulo Bandring	179	164	7	6	186	170
21. Rawang Panca Arga	109	99	8	8	117	107
22. Air Joman	287	274	33	40	320	314
23. Silau Laut	123	110	26	23	149	133
24. Kisaran Barat	259	237	169	162	428	399
25. Kisaran Timur	288	270	50	70	338	340
Asahan	4 172	3 848	487	513	4 659	4 361

Catatan/*Note*: Jumlah guru termasuk kepala sekolah dan guru
The total of teachers including headmaster and teacher

Lanjutan Tabel/*Continued Table 4.1.3*

Kecamatan District	Murid/Students					
	Negeri/Public		Swasta/Private		Jumlah/Total	
	2016/ 2017	2017/ 2018	2016/ 2017	2017/ 2018	2016/ 2017	2017/ 2018
(1)	(14)	(15)	(16)	(17)	(18)	(19)
1. B. P. Mandoge	4 113	3 988	681	679	4 794	4 667
2. Bandar Pulau	2 893	2 574	2 893	2 574
3. Aek Songsongan	1 483	1 794	178	176	1 661	1 970
4. Rahuning	1 683	1 660	659	663	2 342	2 323
5. Pulau Rakyat	4 191	4 110	4 191	4 110
6. Aek Kuasan	2 464	2 403	2 464	2 403
7. Aek Ledong	1 928	1 904	333	304	2 261	2 208
8. Sei Kepayang	2 244	2 200	90	90	2 334	2 290
9. Sei Kepayang Barat	1 611	1 611	1 611	1 611
10. Sei Kepayang Timur	604	575	39	36	643	611
11. Tanjung Balai	2 972	2 922	1 214	1 180	4 186	4 102
12. Simpang Empat	3 994	3 869	357	387	4 351	4 256
13. Teluk Dalam	2 375	2 340	2 375	2 340
14. Air Batu	4 137	4 016	296	301	4 433	4 317
15. Sei Dadap	3 257	3 205	210	275	3 467	3 480
16. Buntu Pane	2 461	2 407	2 461	2 407
17. Tinggi Raja	2 154	2 118	2 154	2 118
18. Setia Janji	1 636	1 583	1 636	1 583
19. Meranti	2 195	2 141	159	199	2 354	2 340
20. Pulo Bandring	3 053	2 972	197	175	3 250	3 147
21. Rawang Panca Arga	1 449	1 394	146	132	1 595	1 526
22. Air Joman	5 204	5 058	557	663	5 761	5 721
23. Silau Laut	1 751	1 658	361	342	2 112	2 000
24. Kisaran Barat	4 625	4 562	3 807	3 747	8 432	8 309
25. Kisaran Timur	5 413	5 285	745	897	6 158	6 182
Asahan	69 890	68 349	10 029	10 246	79 919	78 595

Sumber : Kementerian Pendidikan dan Kebudayaan, Data Semester Ganjil 2017

Source : *Ministry of Educations and Culture, 2017 Odd Semester Data*

Tabel
Table

4.1.4

Jumlah Sekolah, Guru, dan Murid Madrasah Ibtidaiyah (MI) di Bawah Kementerian Agama Menurut Kecamatan di Kabupaten Asahan, 2017/2018 dan 2018/2019

Number of Schools, Teachers, and Pupils in Madrasah Ibtidaiyah (MI) Under The Ministry of Religious Affairs by Subdistrict in Asahan Regency, 2017/2018 and 2018/2019

Kecamatan District	Sekolah/Schools					
	Negeri/Public		Swasta/Private		Jumlah/Total	
	2017/ 2018	2018/ 2019	2017/ 2018	2018/ 2019	2017/ 2018	2018/ 2019
(1)	(2)	(3)	(4)	(5)	(6)	(7)
1. B. P. Mandoge
2. Bandar Pulau
3. Aek Songsongan
4. Rahuning
5. Pulau Rakyat
6. Aek Kuasan
7. Aek Ledong
8. Sei Kepayang
9. Sei Kepayang Barat
10. Sei Kepayang Timur
11. Tanjung Balai
12. Simpang Empat
13. Teluk Dalam
14. Air Batu
15. Sei Dadap
16. Buntu Pane
17. Tinggi Raja
18. Setia Janji
19. Meranti
20. Pulo Bandring
21. Rawang Panca Arga
22. Air Joman
23. Silau Laut
24. Kisaran Barat
25. Kisaran Timur
Asahan	10	10	81	82	91	92

Lanjutan Tabel/*Continued Table 4.1.4*

Kecamatan District	Guru/Teachers					
	Negeri/Public		Swasta/Private		Jumlah/Total	
	2017/ 2018	2018/ 2019	2017/ 2018	2018/ 2019	2017/ 2018	2018/ 2019
(1)	(8)	(9)	(10)	(11)	(12)	(13)
1. B. P. Mandoge
2. Bandar Pulau
3. Aek Songsongan
4. Rahuning
5. Pulau Rakyat
6. Aek Kuasan
7. Aek Ledong
8. Sei Kepayang
9. Sei Kepayang Barat
10. Sei Kepayang Timur
11. Tanjung Balai
12. Simpang Empat
13. Teluk Dalam
14. Air Batu
15. Sei Dadap
16. Buntu Pane
17. Tinggi Raja
18. Setia Janji
19. Meranti
20. Pulo Bandring
21. Rawang Panca Arga
22. Air Joman
23. Silau Laut
24. Kisaran Barat
25. Kisaran Timur
Asahan	155	163	662	741	817	904

Lanjutan Tabel/*Continued Table 4.1.4*

Kecamatan District	Murid/Students					
	Negeri/Public		Swasta/Private		Jumlah/Total	
	2017/ 2018	2018/ 2019	2017/ 2018	2018/ 2019	2017/ 2018	2018/ 2019
(1)	(14)	(15)	(16)	(17)	(18)	(19)
1. B. P. Mandoge
2. Bandar Pulau
3. Aek Songsongan
4. Rahuning
5. Pulau Rakyat
6. Aek Kuasan
7. Aek Ledong
8. Sei Kepayang
9. Sei Kepayang Barat
10. Sei Kepayang Timur
11. Tanjung Balai
12. Simpang Empat
13. Teluk Dalam
14. Air Batu
15. Sei Dadap
16. Buntu Pane
17. Tinggi Raja
18. Setia Janji
19. Meranti
20. Pulo Bandring
21. Rawang Panca Arga
22. Air Joman
23. Silau Laut
24. Kisaran Barat
25. Kisaran Timur
Asahan	3 425	3 493	10 953	11 218	14 378	14 711

Sumber : Kementerian Agama, Data Semester Ganjil 2018

Source : *Ministry of Religious Affairs, 2018 Odd Semester Data*

**Tabel
Table****4.1.5**

Jumlah Sekolah, Guru, dan Murid Sekolah Menengah Pertama (SMP) di Bawah Kementerian Pendidikan dan Kebudayaan Menurut Kecamatan di Kabupaten Asahan, 2016/2017 dan 2017/2018

Number of Schools, Teachers, and Pupils in Junior High Schools Under The Ministry of Education and Culture by Subdistrict in Asahan Regency, 2016/2017 and 2017/2018

Kecamatan District	Sekolah/Schools					
	Negeri/Public		Swasta/Private		Jumlah/Total	
	2016/ 2017	2017/ 2018	2016/ 2017	2017/ 2018	2016/ 2017	2017/ 2018
(1)	(2)	(3)	(4)	(5)	(6)	(7)
1. B. P. Mandoge	4	4	2	2	6	6
2. Bandar Pulau	4	4	4	4
3. Aek Songsongan	2	2	3	3	5	5
4. Rahuning	1	1	1	1
5. Pulau Rakyat	4	4	1	1	5	5
6. Aek Kuasan	2	2	1	1	3	3
7. Aek Ledong	2	2	2	2
8. Sei Kepayang	2	2	2	3	4	5
9. Sei Kepayang Barat	2	2	2	2
10. Sei Kepayang Timur	1	1	1	1
11. Tanjung Balai	3	3	3	3
12. Simpang Empat	3	3	2	2	5	5
13. Teluk Dalam	2	2	2	2
14. Air Batu	2	2	5	5	7	7
15. Sei Dadap	1	1	3	3	4	4
16. Buntu Pane	2	2	3	3	5	5
17. Tinggi Raja	2	2	1	1	3	3
18. Setia Janji	2	2	1	1	3	3
19. Meranti	2	2	3	4	5	6
20. Pulo Bandring	3	3	1	1	4	4
21. Rawang Panca Arga	1	1	3	3	4	4
22. Air Joman	2	2	2	2	4	4
23. Silau Laut	3	3	1	1	4	4
24. Kisaran Barat	3	3	7	7	10	10
25. Kisaran Timur	4	4	5	5	9	9
Asahan	59	59	46	48	105	107

Lanjutan Tabel/*Continued Table 4.1.5*

Kecamatan District	Guru/Teachers					
	Negeri/Public		Swasta/Private		Jumlah/Total	
	2016/ 2017	2017/ 2018	2016/ 2017	2017/ 2018	2016/ 2017	2017/ 2018
(1)	(8)	(9)	(10)	(11)	(12)	(13)
1. B. P. Mandogoe	61	57	23	25	84	82
2. Bandar Pulau	51	49	51	49
3. Aek Songsongan	31	28	17	22	48	50
4. Rahuning	9	10	9	10
5. Pulau Rakyat	93	88	12	15	105	103
6. Aek Kuasan	40	40	10	9	50	49
7. Aek Ledong	34	36	34	36
8. Sei Kepayang	30	26	11	18	41	44
9. Sei Kepayang Barat	35	32	35	32
10. Sei Kepayang Timur	7	7	7	7
11. Tanjung Balai	23	33	23	33
12. Simpang Empat	82	78	15	10	97	88
13. Teluk Dalam	19	20	19	20
14. Air Batu	46	45	45	49	91	94
15. Sei Dadap	24	24	26	26	50	50
16. Buntu Pane	36	37	19	15	55	52
17. Tinggi Raja	28	28	2	1	30	29
18. Setia Janji	30	25	7	8	37	33
19. Meranti	62	63	33	42	95	105
20. Pulo Bandring	41	47	6	5	47	52
21. Rawang Panca Arga	17	15	15	13	32	28
22. Air Joman	47	46	10	8	57	54
23. Silau Laut	44	46	9	7	53	53
24. Kisaran Barat	98	98	72	77	170	175
25. Kisaran Timur	167	158	44	38	211	196
Asahan	1 155	1 136	376	388	1 531	1 524

Lanjutan Tabel/*Continued Table 4.1.5*

Kecamatan District	Murid/Students					
	Negeri/Public		Swasta/Private		Jumlah/Total	
	2016/ 2017	2017/ 2018	2016/ 2017	2017/ 2018	2016/ 2017	2017/ 2018
(1)	(14)	(15)	(16)	(17)	(18)	(19)
1. B. P. Mandoge	1 209	1 198	657	680	1 866	1 878
2. Bandar Pulau	998	993	998	993
3. Aek Songsongan	394	385	215	248	609	633
4. Rahuning	147	155	147	155
5. Pulau Rakyat	1 780	1 766	399	384	2 179	2 150
6. Aek Kuasan	911	865	110	114	1 021	979
7. Aek Ledong	621	593	621	593
8. Sei Kepayang	384	353	280	321	664	674
9. Sei Kepayang Barat	588	594	588	594
10. Sei Kepayang Timur	108	120	108	120
11. Tanjung Balai	504	501	504	501
12. Simpang Empat	1 405	1 358	229	240	1 634	1 598
13. Teluk Dalam	375	399	375	399
14. Air Batu	905	895	817	781	1 722	1 676
15. Sei Dadap	529	509	331	368	860	877
16. Buntu Pane	612	570	130	132	742	702
17. Tinggi Raja	652	716	3	2	655	718
18. Setia Janji	533	529	21	12	554	541
19. Meranti	1 081	1 072	521	523	1 602	1 595
20. Pulo Bandring	945	989	135	124	1 080	1 113
21. Rawang Panca Arga	192	189	201	188	393	377
22. Air Joman	1 067	1 016	107	143	1 174	1 159
23. Silau Laut	776	812	113	122	889	934
24. Kisaran Barat	1 975	1 884	1 236	1 256	3 211	3 140
25. Kisaran Timur	3 339	3 314	855	767	4 194	4 081
Asahan	22 030	21 775	6 360	6 405	28 390	28 180

Sumber : Kementerian Pendidikan dan Kebudayaan, Data Semester Ganjil 2017

Source : Ministry of Educations and Culture, 2017 Odd Semester Data

Tabel
Table

4.1.6

Jumlah Sekolah, Guru, dan Murid Madrasah Tsanawiyah (MTs) di Bawah Kementerian Agama Menurut Kecamatan di Kabupaten Asahan, 2017/2018 dan 2018/2019
Number of Schools, Teachers, and Pupils in Madrasah Tsanawiyah (MTs) Under The Ministry of Religious Affairs by Subdistrict in Asahan Regency, 2017/2018 and 2018/2019

Kecamatan District	Sekolah/Schools					
	Negeri/Public		Swasta/Private		Jumlah/Total	
	2017/ 2018	2018/ 2019	2017/ 2018	2018/ 2019	2017/ 2018	2018/ 2019
(1)	(2)	(3)	(4)	(5)	(6)	(7)
1. B. P. Mandoge
2. Bandar Pulau
3. Aek Songsongan
4. Rahuning
5. Pulau Rakyat
6. Aek Kuasan
7. Aek Ledong
8. Sei Kepayang
9. Sei Kepayang Barat
10. Sei Kepayang Timur
11. Tanjung Balai
12. Simpang Empat
13. Teluk Dalam
14. Air Batu
15. Sei Dadap
16. Buntu Pane
17. Tinggi Raja
18. Setia Janji
19. Meranti
20. Pulo Bandring
21. Rawang Panca Arga
22. Air Joman
23. Silau Laut
24. Kisaran Barat
25. Kisaran Timur
Asahan	2	2	87	88	89	90

Lanjutan Tabel/*Continued Table 4.1.6*

Kecamatan District	Guru/Teachers					
	Negeri/Public		Swasta/Private		Jumlah/Total	
	2017/ 2018	2018/ 2019	2017/ 2018	2018/ 2019	2017/ 2018	2018/ 2019
(1)	(8)	(9)	(10)	(11)	(12)	(13)
1. B. P. Mandoge
2. Bandar Pulau
3. Aek Songsongan
4. Rahuning
5. Pulau Rakyat
6. Aek Kuasan
7. Aek Ledong
8. Sei Kepayang
9. Sei Kepayang Barat
10. Sei Kepayang Timur
11. Tanjung Balai
12. Simpang Empat
13. Teluk Dalam
14. Air Batu
15. Sei Dadap
16. Buntu Pane
17. Tinggi Raja
18. Setia Janji
19. Meranti
20. Pulo Bandring
21. Rawang Panca Arga
22. Air Joman
23. Silau Laut
24. Kisaran Barat
25. Kisaran Timur
Asahan	96	93	989	1 143	1 085	1 236

Lanjutan Tabel/*Continued Table* 4.1.6

Kecamatan District	Murid/Students					
	Negeri/Public		Swasta/Private		Jumlah/Total	
	2017/ 2018	2018/ 2019	2017/ 2018	2018/ 2019	2017/ 2018	2018/ 2019
(1)	(14)	(15)	(16)	(17)	(18)	(19)
1. B. P. Mandoge
2. Bandar Pulau
3. Aek Songsongan
4. Rahuning
5. Pulau Rakyat
6. Aek Kuasan
7. Aek Ledong
8. Sei Kepayang
9. Sei Kepayang Barat
10. Sei Kepayang Timur
11. Tanjung Balai
12. Simpang Empat
13. Teluk Dalam
14. Air Batu
15. Sei Dadap
16. Buntu Pane
17. Tinggi Raja
18. Setia Janji
19. Meranti
20. Pulo Bandring
21. Rawang Panca Arga
22. Air Joman
23. Silau Laut
24. Kisaran Barat
25. Kisaran Timur
Asahan	1 038	991	12 209	12 219	13 247	13 210

Sumber : Kementerian Agama, EMIS, data semester genap laporan sampai dengan 30 Juni 2019

Source : Ministry of Religious Affairs, EMIS, even semester report data up to 30th June 2019

**Tabel
Table****4.1.7**

Jumlah Sekolah, Guru, dan Murid Sekolah Menengah Atas (SMA) di Bawah Kementerian Pendidikan dan Kebudayaan Menurut Kecamatan di Kabupaten Asahan, 2016/2017 dan 2017/2018

Number of Schools, Teachers, and Pupils in Senior High Schools Under The Ministry of Education and Culture by Subdistrict in Asahan Regency, 2016/2017 and 2017/2018

Kecamatan District	Sekolah/Schools					
	Negeri/Public		Swasta/Private		Jumlah/Total	
	2016/ 2017	2017/ 2018	2016/ 2017	2017/ 2018	2016/ 2017	2017/ 2018
(1)	(2)	(3)	(4)	(5)	(6)	(7)
1. B. P. Mandoge	1	1	1	1	2	2
2. Bandar Pulau	1	1	1	1
3. Aek Songsongan	1	1	3	3	4	4
4. Rahuning
5. Pulau Rakyat	1	1	1	1	2	2
6. Aek Kuasan	1	1	1	1
7. Aek Ledong
8. Sei Kepayang
9. Sei Kepayang Barat	1	1	1	1
10. Sei Kepayang Timur
11. Tanjung Balai	1	1	1	1
12. Simpang Empat	1	1	1	1
13. Teluk Dalam
14. Air Batu	1	1	2	2	3	3
15. Sei Dadap	1	...	1
16. Buntu Pane	1	1	1	1
17. Tinggi Raja	2	2	2	2
18. Setia Janji	1	1	1	1
19. Meranti	2	2	3	3	5	5
20. Pulo Bandring	1	1	1	1
21. Rawang Panca Arga	1	1	1	1
22. Air Joman	1	1	1	1	2	2
23. Silau Laut
24. Kisaran Barat	2	2	6	6	8	8
25. Kisaran Timur	2	2	4	4	6	6
Asahan	17	17	26	27	43	44

Lanjutan Tabel/*Continued Table 4.1.7*

Kecamatan District		Guru/Teachers					
		Negeri/Public		Swasta/Private		Jumlah/Total	
		2016/ 2017	2017/ 2018	2016/ 2017	2017/ 2018	2016/ 2017	2017/ 2018
(1)	(8)	(9)	(10)	(11)	(12)	(13)	
1.	B. P. Mandogoe	23	22	6	7	29	29
2.	Bandar Pulau	25	24	25	24
3.	Aek Songsongan	23	24	20	19	43	43
4.	Rahuning
5.	Pulau Rakyat	33	34	25	33	58	67
6.	Aek Kuasan	20	23	20	23
7.	Aek Ledong
8.	Sei Kepayang
9.	Sei Kepayang Barat	15	19	15	19
10.	Sei Kepayang Timur
11.	Tanjung Balai	20	19	20	19
12.	Simpang Empat	38	41	38	41
13.	Teluk Dalam
14.	Air Batu	22	26	8	10	30	36
15.	Sei Dadap	3	...	3
16.	Buntu Pane	23	30	23	30
17.	Tinggi Raja	15	9	15	9
18.	Setia Janji	6	7	6	7
19.	Meranti	45	43	23	28	68	71
20.	Pulo Bandring	5	4	5	4
21.	Rawang Panca Arga	9	9	9	9
22.	Air Joman	29	34	8	9	37	43
23.	Silau Laut
24.	Kisaran Barat	67	70	64	75	131	145
25.	Kisaran Timur	110	111	47	56	157	167
Asahan		493	520	236	269	729	789

Lanjutan Tabel/*Continued Table 4.1.7*

Kecamatan District	Murid/Students					
	Negeri/Public		Swasta/Private		Jumlah/Total	
	2016/ 2017	2017/ 2018	2016/ 2017	2017/ 2018	2016/ 2017	2017/ 2018
(1)	(14)	(15)	(16)	(17)	(18)	(19)
1. B. P. Mandoge	331	309	188	186	519	495
2. Bandar Pulau	409	403	409	403
3. Aek Songsongan	410	402	327	289	737	691
4. Rahuning
5. Pulau Rakyat	748	764	859	802	1 607	1 566
6. Aek Kuasan	530	543	530	543
7. Aek Ledong
8. Sei Kepayang
9. Sei Kepayang Barat	304	324	304	324
10. Sei Kepayang Timur
11. Tanjung Balai	340	349	340	349
12. Simpang Empat	684	723	684	723
13. Teluk Dalam
14. Air Batu	458	490	310	290	768	780
15. Sei Dadap	71	...	71
16. Buntu Pane	546	576	546	576
17. Tinggi Raja	105	125	105	125
18. Setia Janji	191	145	191	145
19. Meranti	664	679	471	426	1 135	1 105
20. Pulo Bandring	145	141	145	141
21. Rawang Panca Arga	51	37	51	37
22. Air Joman	636	556	172	228	808	784
23. Silau Laut
24. Kisaran Barat	1 288	1 309	1 213	1 323	2 501	2 632
25. Kisaran Timur	2 278	2 117	979	1 072	3 257	3 189
Asahan	9 626	9 544	5 011	5 135	14 637	14 679

Sumber : Kementerian Pendidikan dan Kebudayaan, Data Semester Ganjil 2017

Source : *Ministry of Educations and Culture, 2017 Odd Semester Data*

**Tabel
Table****4.1.8**

Jumlah Sekolah, Guru, dan Murid Sekolah Menengah Kejuruan (SMK) di Bawah Kementerian Pendidikan dan Kebudayaan Menurut Kecamatan di Kabupaten Asahan, 2016/2017 dan 2017/2018

Number of Schools, Teachers, and Pupils in Vocational High Schools Under The Ministry of Education and Culture by Subdistrict in Asahan Regency, 2016/2017 and 2017/2018

Kecamatan District	Sekolah/Schools					
	Negeri/Public		Swasta/Private		Jumlah/Total	
	2016/ 2017	2017/ 2018	2016/ 2017	2017/ 2018	2016/ 2017	2017/ 2018
(1)	(2)	(3)	(4)	(5)	(6)	(7)
1. B. P. Mandogoe	1	1	1	1	2	2
2. Bandar Pulau	1	1	1	1
3. Aek Songsongan	1	2	1	2
4. Rahuning
5. Pulau Rakyat	1	1	2	2	3	3
6. Aek Kuasan
7. Aek Ledong
8. Sei Kepayang	1	1	1	1	2	2
9. Sei Kepayang Barat
10. Sei Kepayang Timur
11. Tanjung Balai
12. Simpang Empat	1	1	1	1
13. Teluk Dalam
14. Air Batu	1	1	5	5	6	6
15. Sei Dadap	2	2	2	2
16. Buntu Pane
17. Tinggi Raja
18. Setia Janji	1	1	1	1	2	2
19. Meranti	1	1	2	2	3	3
20. Pulo Bandring	1	1	1	1
21. Rawang Panca Arga	1	1	1	1
22. Air Joman	1	1	1	1
23. Silau Laut	1	1	1	1
24. Kisaran Barat	2	2	4	4	6	6
25. Kisaran Timur	6	6	6	6
Asahan	10	10	29	30	39	40

Lanjutan Tabel/*Continued Table 4.1.8*

Kecamatan District	Guru/Teachers					
	Negeri/Public		Swasta/Private		Jumlah/Total	
	2016/ 2017	2017/ 2018	2016/ 2017	2017/ 2018	2016/ 2017	2017/ 2018
(1)	(8)	(9)	(10)	(11)	(12)	(13)
1. B. P. Mandogoe	20	23	12	12	32	35
2. Bandar Pulau	10	7	10	7
3. Aek Songsongan	19	27	19	27
4. Rahuning
5. Pulau Rakyat	26	30	13	16	39	46
6. Aek Kuasan
7. Aek Ledong
8. Sei Kepayang	18	13	4	9	22	22
9. Sei Kepayang Barat
10. Sei Kepayang Timur
11. Tanjung Balai
12. Simpang Empat	7	6	7	6
13. Teluk Dalam
14. Air Batu	20	19	74	75	94	94
15. Sei Dadap	19	27	19	27
16. Buntu Pane
17. Tinggi Raja
18. Setia Janji	24	35	3	3	27	38
19. Meranti	26	25	16	20	42	45
20. Pulo Bandring	12	11	12	11
21. Rawang Panca Arga	21	25	21	25
22. Air Joman	31	30	31	30
23. Silau Laut	10	10	10	10
24. Kisaran Barat	149	143	35	41	184	184
25. Kisaran Timur	103	93	103	93
Asahan	335	343	337	357	672	700

Lanjutan Tabel/*Continued Table 4.1.8*

Kecamatan District	Murid/Students					
	Negeri/Public		Swasta/Private		Jumlah/Total	
	2016/ 2017	2017/ 2018	2016/ 2017	2017/ 2018	2016/ 2017	2017/ 2018
(1)	(14)	(15)	(16)	(17)	(18)	(19)
1. B. P. Mandoge	354	424	273	237	627	661
2. Bandar Pulau	140	146	140	146
3. Aek Songsongan	397	430	397	430
4. Rahuning
5. Pulau Rakyat	493	485	221	348	714	833
6. Aek Kuasan
7. Aek Ledong
8. Sei Kepayang	161	152	61	62	222	214
9. Sei Kepayang Barat
10. Sei Kepayang Timur
11. Tanjung Balai
12. Simpang Empat	95	90	95	90
13. Teluk Dalam
14. Air Batu	272	323	1 325	1 391	1 597	1 714
15. Sei Dadap	325	322	325	322
16. Buntu Pane
17. Tinggi Raja
18. Setia Janji	589	604	64	54	653	658
19. Meranti	288	262	621	535	909	797
20. Pulo Bandring	250	278	250	278
21. Rawang Panca Arga	364	333	364	333
22. Air Joman	510	517	510	517
23. Silau Laut	74	81	74	81
24. Kisaran Barat	2 309	2 421	704	760	3 013	3 181
25. Kisaran Timur	2 067	1 977	2 067	1 977
Asahan	5 340	5 521	6 617	6 711	11 957	12 232

Sumber : Kementerian Pendidikan dan Kebudayaan, Data Semester Ganjil 2017

Source : *Ministry of Educations and Culture, 2017 Odd Semester Data*

Tabel
Table

4.1.9

Jumlah Sekolah, Guru, dan Murid Madrasah Aliyah (MA) di Bawah Kementerian Agama Menurut Kecamatan di Kabupaten Asahan, 2017/2018 dan 2018/2019

Number of Schools, Teachers, and Pupils in Madrasah Aliyah (MA) Under The Ministry of Religious Affairs by Subdistrict in Asahan Regency, 2017/2018 and 2018/2019

Kecamatan District	Sekolah/Schools					
	Negeri/Public		Swasta/Private		Jumlah/Total	
	2017/ 2018	2018/ 2019	2017/ 2018	2018/ 2019	2017/ 2018	2018/ 2019
(1)	(2)	(3)	(4)	(5)	(6)	(7)
1. B. P. Mandoge
2. Bandar Pulau
3. Aek Songsongan
4. Rahuning
5. Pulau Rakyat
6. Aek Kuasan
7. Aek Ledong
8. Sei Kepayang
9. Sei Kepayang Barat
10. Sei Kepayang Timur
11. Tanjung Balai
12. Simpang Empat
13. Teluk Dalam
14. Air Batu
15. Sei Dadap
16. Buntu Pane
17. Tinggi Raja
18. Setia Janji
19. Meranti
20. Pulo Bandring
21. Rawang Panca Arga
22. Air Joman
23. Silau Laut
24. Kisaran Barat
25. Kisaran Timur
Asahan	1	1	42	42	43	43

Lanjutan Tabel/*Continued Table* 4.1.9

Kecamatan District	Guru/Teachers					
	Negeri/Public		Swasta/Private		Jumlah/Total	
	2017/ 2018	2018/ 2019	2017/ 2018	2018/ 2019	2017/ 2018	2018/ 2019
(1)	(8)	(9)	(10)	(11)	(12)	(13)
1. B. P. Mandoge
2. Bandar Pulau
3. Aek Songsongan
4. Rahuning
5. Pulau Rakyat
6. Aek Kuasan
7. Aek Ledong
8. Sei Kepayang
9. Sei Kepayang Barat
10. Sei Kepayang Timur
11. Tanjung Balai
12. Simpang Empat
13. Teluk Dalam
14. Air Batu
15. Sei Dadap
16. Buntu Pane
17. Tinggi Raja
18. Setia Janji
19. Meranti
20. Pulo Bandring
21. Rawang Panca Arga
22. Air Joman
23. Silau Laut
24. Kisaran Barat
25. Kisaran Timur
Asahan	60	49	480	509	540	558

Lanjutan Tabel/*Continued Table 4.1.9*

Kecamatan District	Murid/Students					
	Negeri/Public		Swasta/Private		Jumlah/Total	
	2017/ 2018	2018/ 2019	2017/ 2018	2018/ 2019	2017/ 2018	2018/ 2019
(1)	(14)	(15)	(16)	(17)	(18)	(19)
1. B. P. Mandoge
2. Bandar Pulau
3. Aek Songsongan
4. Rahuning
5. Pulau Rakyat
6. Aek Kuasan
7. Aek Ledong
8. Sei Kepayang
9. Sei Kepayang Barat
10. Sei Kepayang Timur
11. Tanjung Balai
12. Simpang Empat
13. Teluk Dalam
14. Air Batu
15. Sei Dadap
16. Buntu Pane
17. Tinggi Raja
18. Setia Janji
19. Meranti
20. Pulo Bandring
21. Rawang Panca Arga
22. Air Joman
23. Silau Laut
24. Kisaran Barat
25. Kisaran Timur
Asahan	807	816	4 737	5 233	5 544	6 049

Sumber : Kementerian Agama, EMIS, data semester genap laporan sampai dengan 30 Juni 2019

Source : Ministry of Religious Affairs, EMIS, even semester report data up to 30th June 2019

**Tabel
Table**

4.1.10 Jumlah Desa/Kelurahan yang Memiliki Fasilitas Sekolah Menurut Kecamatan dan Tingkat Pendidikan di Kabupaten Asahan, 2011 – 2018
Number of Villages Having Educational Facilities by Subdistrict and Educational Level in Asahan Regency, 2011 - 2018

Kecamatan District	SD Primary School			SMP Junior High School		
	2011	2014	2018	2011	2014	2018
	(2)	(3)	(4)	(5)	(6)	(7)
1. B. P. Mandogoe	9	9	9	5	5	6
2. Bandar Pulau	10	10	10	4	5	6
3. Aek Songsongan	9	9	9	6	5	5
4. Rahuning	5	5	5	3	3	3
5. Pulau Rakyat	12	12	12	5	5	5
6. Aek Kuasan	6	6	6	5	5	5
7. Aek Ledong	7	7	7	3	3	3
8. Sei Kepayang	6	6	6	4	4	5
9. Sei Kepayang Barat	6	6	6	2	2	2
10. Sei Kepayang Timur	5	5	5	2	2	2
11. Tanjung Balai	8	8	8	4	4	6
12. Simpang Empat	8	8	8	4	4	4
13. Teluk Dalam	6	6	6	4	4	4
14. Air Batu	11	11	12	7	8	7
15. Sei Dadap	9	9	9	5	5	5
16. Buntu Pane	9	9	8	4	4	4
17. Tinggi Raja	7	7	7	3	3	3
18. Setia Janji	5	5	5	2	2	2
19. Meranti	6	6	6	2	2	3
20. Pulo Bandring	10	10	10	4	4	5
21. Rawang Panca Arga	7	7	7	3	3	4
22. Air Joman	7	7	7	6	6	6
23. Silau Laut	5	5	5	5	5	5
24. Kisaran Barat	11	11	11	8	8	8
25. Kisaran Timur	10	10	10	4	6	7
Asahan	194	194	194	104	107	115

Lanjutan Tabel/*Continued Table 4.1.10*

Kecamatan <i>District</i>	SMA <i>Senior High School</i>			SMK <i>Vocational School</i>		
	2011	2014	2018	2011	2014	2018
	(1)	(8)	(9)	(10)	(11)	(12)
1. B. P. Mandoge	3	3	3	1	2	2
2. Bandar Pulau	1	1	2	-	1	1
3. Aek Songsongan	3	4	3	1	1	2
4. Rahuning	1	1	1	-	-	0
5. Pulau Rakyat	3	2	3	1	1	3
6. Aek Kuasan	1	1	1	-	-	0
7. Aek Ledong	-	-	-	-	-	0
8. Sei Kepayang	1	2	3	-	-	2
9. Sei Kepayang Barat	1	1	1	-	-	0
10. Sei Kepayang Timur	-	-	-	-	-	0
11. Tanjung Balai	1	3	2	-	-	0
12. Simpang Empat	3	3	3	1	1	1
13. Teluk Dalam	2	2	2	-	-	0
14. Air Batu	4	5	3	3	3	3
15. Sei Dadap	1	2	3	1	2	2
16. Buntu Pane	2	2	2	-	-	0
17. Tinggi Raja	2	2	2	-	-	0
18. Setia Janji	2	2	2	1	1	1
19. Meranti	3	3	4	1	2	2
20. Pulo Bandring	1	1	1	1	1	1
21. Rawang Panca Arga	2	2	2	1	-	2
22. Air Joman	4	4	4	1	1	2
23. Silau Laut	2	2	2	-	-	1
24. Kisaran Barat	5	6	6	4	6	5
25. Kisaran Timur	4	4	4	4	4	4
Asahan	52	58	59	21	26	34

Lanjutan Tabel/*Continued Table 4.1.10*

Kecamatan <i>District</i>	Perguruan Tinggi <i>University</i>		
	2011	2014	2018
(1)	(14)	(15)	(16)
1. B. P. Mandoge	-	-	-
2. Bandar Pulau	-	-	-
3. Aek Songsongan	-	-	-
4. Rahuning	-	-	-
5. Pulau Rakyat	-	-	-
6. Aek Kuasan	-	-	-
7. Aek Ledong	-	-	-
8. Sei Kepayang	-	-	-
9. Sei Kepayang Barat	-	-	-
10. Sei Kepayang Timur	-	-	-
11. Tanjung Balai	-	-	-
12. Simpang Empat	-	-	-
13. Teluk Dalam	-	-	-
14. Air Batu	-	-	-
15. Sei Dadap	-	-	-
16. Buntu Pane	-	-	-
17. Tinggi Raja	-	-	-
18. Setia Janji	-	-	-
19. Meranti	-	-	-
20. Pulo Bandring	-	-	-
21. Rawang Panca Arga	-	-	-
22. Air Joman	-	-	-
23. Silau Laut	-	-	-
24. Kisaran Barat	4	3	3
25. Kisaran Timur	3	3	3
Asahan	7	6	6

Sumber : BPS, Pendataan Potensi Desa (Podes)

Source : BPS–Statistics Indonesia, Village Potential Data Collection

Tabel
Table **4.1.11** **Angka Partisipasi Murni (APM) dan Angka Partisipasi Kasar (APK) Menurut Jenjang Pendidikan di Kabupaten Asahan, 2018**
Net Enrollment Ratio And Gross Enrollment Ratios by Level of Education in Asahan Regency, 2018

Jenjang Pendidikan Educational Level	APM	APK
(1)	(2)	(3)
SD <i>Elementary School</i>	99,39	101,85
SMP <i>Junior High School</i>	73,50	104,47

Sumber : Dinas Pendidikan Kabupaten Asahan
Source : *Education Service of Asahan Regency*

Tabel
Table**4.1.12**

Jumlah Sekolah, Murid dan Guru PAUD Menurut Kecamatan, 2018
Number of Kindergartens, Pupils and Teachers by District, 2018

Kecamatan <i>District</i>	Jumlah Sekolah <i>Number of Schools</i> (unit)	Jumlah Murid <i>Pupils</i> (orang/people)		Jumlah Guru <i>Teachers</i> (orang/people)		Rasio Murid-Guru <i>Pupil-Teacher Ratio</i>	
		Laki-laki <i>Male</i>	Perempuan <i>Female</i>	Laki-laki <i>Male</i>	Perempuan <i>Female</i>		
(1)	(2)	(3)	(4)	(5)	(6)	(7)	
1. B. P. Mandoge	14	300	304	1	39	15	
2. Bandar Pulau	9	140	114	4	27	8	
3. Aek Songsongan	13	149	157	-	20	15	
4. Rahuning	10	193	171	2	21	16	
5. Pulau Rakyat	17	334	326	2	44	14	
6. Aek Kuasan	13	162	175	6	36	8	
7. Aek Ledong	15	190	215	3	37	10	
8. Sei Kepayang	7	104	105	1	14	14	
9. Sei Kepayang Barat	8	100	94	-	14	14	
10. Sei Kepayang Timur	7	70	79	3	18	7	
11. Tanjung Balai	15	280	282	-	21	27	
12. Simpang Empat	21	354	307	1	48	13	
13. Teluk Dalam	10	59	36	1	10	9	
14. Air Batu	24	362	335	8	58	11	
15. Sei Dadap	20	275	290	-	44	13	
16. Buntu Pane	14	306	302	-	44	14	
17. Tinggi Raja	17	226	219	3	40	10	
18. Setia Janji	11	169	165	1	26	12	
19. Meranti	12	236	220	2	34	13	
20. Pulo Bandring	18	270	277	2	46	11	
21. Rawang Panca Arga	11	121	122	3	19	11	
22. Air Joman	22	449	502	4	81	11	
23. Silau Laut	13	193	186	4	42	8	
24. Kisaran Barat	30	547	531	2	94	11	
25. Kisaran Timur	54	796	732	3	149	10	
	2018	405	6 385	6 246	56	1 026	2
Asahan	2017	90	2 302	2 179	19	362	12
	2016	90	2 120	2 041	19	362	11

Catatan/Note: ² hanya Taman Kanak-Kanak/Kindergartens (TK) only

Sumber : Dinas Pendidikan Kabupaten Asahan

Source : Education Service of Asahan Regency

Tabel
Table **4.1.13** **Jumlah Sekolah, Murid dan Guru Tingkat RA Menurut Kecamatan, 2018**
Number of Kindergartens, Pupils and Teachers by District, 2018

	Kecamatan <i>District</i>	Jumlah Sekolah <i>Number of Schools (unit)</i>	Jumlah Murid <i>Pupils (orang/people)</i>		Jumlah Guru <i>Teachers (orang/people)</i>		Rasio Murid-Guru <i>Pupil-Teacher Ratio</i>
			Laki-laki <i>Male</i>	Perempuan <i>Female</i>	Laki-laki <i>Male</i>	Perempuan <i>Female</i>	
	(1)	(2)	(3)	(4)	(5)	(6)	(7)
1.	B. P. Mandoge	2	41	33	3	5	4
2.	Bandar Pulau	8	195	205	12	36	10
3.	Aek Songsongan	1	41	42	6	7	4
4.	Rahuning	2	164	151	5	6	9
5.	Pulau Rakyat	1	59	41	3	4	5
6.	Aek Kuasan	4	109	102	8	12	13
7.	Aek Ledong	-	-	-	-	-	-
8.	Sei Kepyang	4	83	110	8	10	4
9.	Sei Kepyang Barat	2	43	68	4	8	5
10.	Sei Kepyang Timur	-	-	-	-	-	-
11.	Tanjung Balai	3	52	61	9	13	6
12.	Simpang Empat	3	34	37	18	17	5
13.	Teluk Dalam	3	59	54	2	5	4
14.	Air Batu	9	228	219	25	31	7
15.	Sei Dadap	4	71	53	12	12	3
16.	Buntu Pane	4	121	139	6	9	13
17.	Tinggi Raja	-	-	-	-	-	-
18.	Setia Janji	1	35	20	2	4	5
19.	Meranti	4	76	57	6	9	6
20.	Pulo Bandring	4	101	93	8	12	8
21.	Rawang Panca Arga	-	-	-	-	-	-
22.	Air Joman	3	50	50	6	9	7
23.	Silau Laut	3	31	29	2	4	3
24.	Kisaran Barat	6	218	189	20	25	9
25.	Kisaran Timur	12	200	312	25	30	11
	Asahan	83	2 011	2 065	190	268	9

Sumber : Kementerian Agama Kabupaten Asahan

Source : Ministry of Religious Affairs of Asahan Regency

Tabel
Table

4.1.14

Jumlah Sekolah, Murid, Guru dan Rasio Murid-Guru Sekolah Dasar (SD)
Menurut Kecamatan di Kabupaten Asahan, 2018
Number of Schools, Students, Teachers and Pupil-Teacher Ratio
Elementary School by District in Asahan Regency, 2018

Kecamatan District	Jumlah Sekolah Number of Schools (unit)		Jumlah Murid Pupils (orang/people)		Jumlah Guru Teachers (orang/people)		Rasio Murid- Guru Pupil- Teacher Ratio	
	Negeri Public	Swasta Private	Laki-laki Male	Perempuan Female	Laki-laki Male	Perempuan Female		
(1)	(2)	(3)	(4)	(5)	(6)	(7)	(8)	
1. B. P. Mandoge	24	5	2 534	2 444	114	176	17	
2. Bandar Pulau	13	-	1 387	1 270	101	119	12	
3. Aek Songsongan	12	2	1 089	979	87	104	11	
4. Rahuning	9	2	1 211	1 121	84	99	13	
5. Pulau Rakyat	26	-	2 263	2 104	108	117	19	
6. Aek Kuasan	15	-	1 367	1 144	83	103	14	
7. Aek Ledong	13	2	1 249	1 083	84	112	12	
8. Sei Kepayang	14	1	1 077	1 043	57	98	14	
9. Sei Kepayang Barat	10	-	841	836	50	75	13	
10. Sei Kepayang Timur	7	1	526	448	44	59	9	
11. Tanjung Balai	15	2	2 171	2 024	111	122	18	
12. Simpang Empat	21	1	2 277	2 170	93	129	20	
13. Teluk Dalam	13	-	1 246	1 149	57	113	14	
14. Air Batu	23	2	2 346	2 196	130	205	14	
15. Sei Dadap	16	3	1 808	1 625	107	135	14	
16. Buntu Pane	16	-	1 060	1 255	85	136	10	
17. Tinggi Raja	12	-	1 139	1 024	91	100	11	
18. Setia Janji	11	-	893	802	63	94	11	
19. Meranti	12	1	1 266	1 174	87	113	12	
20. Pulo Bandring	15	1	1 758	1 558	100	148	13	
21. Rawang Panca Arga	11	1	889	732	57	107	10	
22. Air Joman	20	4	2 985	2 796	129	260	15	
23. Silau Laut	12	3	1 097	1 062	103	122	10	
24. Kisaran Barat	24	5	3 463	3 271	128	453	12	
25. Kisaran Timur	21	13	4 538	4 210	139	358	18	
	2018	382	49	42 480	39 520	2 292	3 657	14
Asahan	2017	385	55	42 730	39 770	2 292	3 657	14
	2016	385	49	42 630	39 683	2 120	3 507	15

Sumber : Dinas Pendidikan Kabupaten Asahan

Source : Education Service of Asahan Regency

Tabel
Table

4.1.15

Jumlah Sekolah, Murid, Guru dan Rasio Murid-Guru Madrasah Ibtidaiyah (MI) Menurut Kecamatan di Kabupaten Asahan, 2018
Number of Schools, Students, Teachers and Pupil-Teacher Ratio Government Elementary School by District in Asahan Regency, 2018

Kecamatan <i>District</i>	Jumlah Sekolah <i>Number of Schools (unit)</i>	Jumlah Murid <i>Pupils (orang/people)</i>		Jumlah Guru <i>Teachers (orang/people)</i>		Rasio Murid-Guru <i>Pupil-Teacher Ratio</i>
		Laki-laki <i>Male</i>	Perempuan <i>Female</i>	Laki-laki <i>Male</i>	Perempuan <i>Female</i>	
(1)	(2)	(3)	(4)	(5)	(6)	(7)
1. B. P. Mandoge	1	10	10	1	4	1
2. Bandar Pulau	3	249	227	9	23	15
3. Aek Songsongan	2	162	139	4	15	17
4. Rahuning	-	-	-	-	-	-
5. Pulau Rakyat	2	273	254	14	13	19
6. Aek Kuasan	4	386	351	7	26	19
7. Aek Ledong	1	251	245	4	12	26
8. Sei Kepayang	5	378	356	11	32	16
9. Sei Kepayang Barat	2	207	158	1	18	17
10. Sei Kepayang Timur	1	89	78	2	6	25
11. Tanjung Balai	6	497	532	15	59	14
12. Simpang Empat	8	714	634	27	45	19
13. Teluk Dalam	3	123	113	9	14	10
14. Air Batu	9	774	748	26	53	17
15. Sei Dadap	8	385	329	22	29	17
16. Buntu Pane	5	336	299	10	26	18
17. Tinggi Raja	1	54	48	3	4	7
18. Setia Janji	-	-	-	-	-	-
19. Meranti	3	207	199	6	11	21
20. Pulo Bandring	2	162	135	3	18	13
21. Rawang Panca Arga	5	478	433	14	36	17
22. Air Joman	6	604	568	17	59	15
23. Silau Laut	11	732	644	17	76	14
24. Kisaran Barat	1	82	86	1	7	21
25. Kisaran Timur	3	633	647	7	37	27
Asahan	92	7 786	7 233	230	624	18

Sumber : Kementerian Agama Kabupaten Asahan

Source : Ministry of Religious Affairs of Asahan Regency

**Tabel
Table****4.1.16****Jumlah Sekolah, Murid, Guru dan Rasio Murid-Guru Sekolah Menengah Pertama (SMP) Menurut Kecamatan di Kabupaten Asahan, 2018****Number of Schools, Students, Teachers and Pupil-Teacher Ratio Junior High Schools by District in Asahan Regency, 2018**

Kecamatan District	Jumlah Sekolah Number of Schools (unit)		Jumlah Murid Pupils (orang/people)		Jumlah Guru Teachers (orang/people)		Rasio Murid- Guru Pupil- Teacher Ratio
	Negeri Public	Swasta Private	Laki-laki Male	Perem- puan Female	Laki-laki Male	Perem- puan Female	
(1)	(2)	(3)	(4)	(5)	(6)	(7)	(8)
1. B. P. Mandoge	4	2	921	940	73	66	13
2. Bandar Pulau	4	-	450	469	44	58	9
3. Aek Songsongan	2	3	301	317	45	35	8
4. Rahuning	1	-	94	78	6	12	10
5. Pulau Rakyat	4	1	1 033	1 071	59	53	19
6. Aek Kuasan	2	1	506	495	39	45	12
7. Aek Ledong	2	-	335	333	49	33	8
8. Sei Kepayang	2	2	321	304	33	34	9
9. Sei Kepayang Barat	2	-	256	265	36	45	6
10. Sei Kepayang Timur	2	-	75	87	9	15	7
11. Tanjung Balai	2	-	199	215	31	37	6
12. Simpang Empat	3	2	794	833	53	62	14
13. Teluk Dalam	2	-	163	165	11	13	14
14. Air Batu	2	4	749	745	63	72	11
15. Sei Dadap	1	4	526	461	43	36	12
16. Buntu Pane	2	3	392	322	47	10	13
17. Tinggi Raja	2	1	270	338	24	26	12
18. Setia Janji	2	1	282	257	24	27	11
19. Meranti	2	3	852	803	80	91	10
20. Pulo Bandring	2	1	483	494	38	40	13
21. Rawang Panca Arga	1	3	222	204	39	28	6
22. Air Joman	2	2	586	628	56	61	10
23. Silau Laut	3	1	417	452	56	55	8
24. Kisaran Barat	3	6	1 653	1 518	150	153	10
25. Kisaran Timur	4	5	2 085	2 079	162	182	12
2018	58	45	13 965	13 873	1 270	1 289	11
Asahan 2017	59	52	14 481	14 386	1 270	1 289	11
2016	58	45	14 431	14 323	1 195	1 192	12

Sumber : Dinas Pendidikan Kabupaten Asahan

Source : Education Service of Asahan Regency

Tabel
Table**4.1.17**

Jumlah Sekolah, Murid, Guru dan Rasio Murid-Guru Madrasah Tsanawiyah (MTs) Menurut Kecamatan di Kabupaten Asahan, 2018
Number of Schools, Students, Teachers and Pupil-Teacher Ratio Madrasah Tsanawiyah School by District in Asahan Regency, 2018

Kecamatan District	Jumlah Sekolah Number of Schools (unit)	Jumlah Murid Pupils (orang/people)		Jumlah Guru Teachers (orang/people)		Rasio Murid- Guru Pupil- Teacher Ratio
		Laki-laki Male	Perempuan Female	Laki-laki Male	Perempuan Female	
(1)	(2)	(3)	(4)	(5)	(6)	(7)
1. B. P. Mandoge	2	100	52	9	12	7
2. Bandar Pulau	3	223	238	28	37	11
3. Aek Songsongan	4	393	319	16	17	6
4. Rahuning	2	202	169	11	16	12
5. Pulau Rakyat	2	245	179	18	25	8
6. Aek Kuasan	3	374	319	18	27	12
7. Aek Ledong	2	87	63	4	11	8
8. Sei Kepayang	5	289	307	17	24	13
9. Sei Kepayang Barat	-	-	-	-	-	-
10. Sei Kepayang Timur	-	-	-	-	-	-
11. Tanjung Balai	7	626	697	52	76	9
12. Simpang Empat	4	391	355	29	45	9
13. Teluk Dalam	4	222	230	20	32	9
14. Air Batu	6	361	359	23	42	11
15. Sei Dadap	4	449	349	52	54	7
16. Buntu Pane	2	176	195	11	16	10
17. Tinggi Raja	3	181	161	16	23	7
18. Setia Janji	1	170	172	12	8	16
19. Meranti	2	163	138	13	19	7
20. Pulo Bandring	3	224	182	15	20	10
21. Rawang Panca Arga	3	321	340	16	20	17
22. Air Joman	8	955	829	48	56	15
23. Silau Laut	4	206	202	32	51	6
24. Kisaran Barat	6	638	575	52	50	12
25. Kisaran Timur	7	1 094	1 192	30	35	28
Asahan	87	8 090	7 622	542	716	12

Sumber : Kementerian Agama Kabupaten Asahan

Source : Ministry of Religious Affairs of Asahan Regency

**Tabel
Table****4.1.18****Jumlah Sekolah, Murid, Guru dan Rasio Murid-Guru Sekolah Menengah Atas (SMA) Menurut Kecamatan di Kabupaten Asahan, 2018****Number of Schools, Students, Teachers and Pupil-Teacher Ratio Senior High School by District in Asahan Regency, 2018**

Kecamatan District	Jumlah Sekolah Number of Schools (unit)		Jumlah Murid Pupils (orang/people)		Jumlah Guru Teachers (orang/people)		Rasio Murid- Guru Pupil- Teacher Ratio	
	Negeri Public	Swasta Private	Laki-laki Male	Perempu an Female	Laki-laki Male	Perempu an Female		
(1)	(2)	(3)	(4)	(5)	(6)	(7)	(8)	
1. B. P. Mandoge	1	1	254	289	4	25	19	
2. Bandar Pulau	1	-	175	190	4	19	16	
3. Aek Songsongan	1	3	305	373	12	34	15	
4. Rahuning	-	-	-	-	-	-	-	
5. Pulau Rakyat	1	1	575	851	26	42	21	
6. Aek Kuasan	1	-	223	302	5	18	23	
7. Aek Ledong	-	-	-	-	-	-	-	
8. Sei Kepayang	-	-	-	-	-	-	-	
9. Sei Kepayang Barat	1	-	126	194	6	12	18	
10. Sei Kepayang Timur	-	-	-	-	-	-	-	
11. Tanjung Balai	1	-	143	241	4	17	18	
12. Simpang Empat	1	-	266	452	14	26	18	
13. Teluk Dalam	-	-	-	-	-	-	-	
14. Air Batu	1	2	294	470	8	27	22	
15. Sei Dadap	-	1	21	38	-	3	20	
16. Buntu Pane	1	-	238	346	11	18	20	
17. Tinggi Raja	-	2	82	45	3	6	14	
18. Setia Janji	-	1	48	33	2	4	14	
19. Meranti	2	3	514	571	15	58	15	
20. Pulo Bandring	-	1	60	61	2	5	17	
21. Rawang Panca Arga	-	1	13	8	2	5	3	
22. Air Joman	1	1	345	490	14	28	20	
23. Silau Laut	-	-	-	-	-	-	-	
24. Kisaran Barat	2	6	1186	1580	44	106	18	
25. Kisaran Timur	2	4	1467	1798	54	113	20	
	2018	17	27	6 335	8 332	230	566	18
Asahan	2017	17	27	6 289	8 241	237	559	18
	2016	17	27	6 080	8 075	293	523	17

Sumber : dapodikdasmen.kemdikbud.go.id

Source : dapodikdasmen.kemdikbud.go.id

Tabel
Table**4.1.19**

Jumlah Sekolah, Murid, Guru dan Rasio Murid-Guru Madrasah Aliyah (MA) Menurut Kecamatan di Kabupaten Asahan, 2018
Number of Schools, Students, Teachers and Pupil-Teacher Ratio Madrasah Aliyah School by District in Asahan Regency, 2018

Kecamatan District	Jumlah Sekolah Number of Schools (unit)	Jumlah Murid Pupils (orang/people)		Jumlah Guru Teachers (orang/people)		Rasio Murid- Guru Pupil- Teacher Ratio
		Laki-laki Male	Perempuan Female	Laki-laki Male	Perempuan Female	
(1)	(2)	(3)	(4)	(5)	(6)	(7)
1. B. P. Mandoge	1	16	19	3	6	4
2. Bandar Pulau	-	-	-	-	-	-
3. Aek Songsongan	2	162	127	11	10	9
4. Rahuning	1	15	13	6	4	2
5. Pulau Rakyat	1	114	87	4	5	14
6. Aek Kuasan	-	-	-	-	-	-
7. Aek Ledong	-	-	-	-	-	-
8. Sei Kepayang	2	113	168	6	8	15
9. Sei Kepayang Barat	-	-	-	-	-	-
10. Sei Kepayang Timur	-	-	-	-	-	-
11. Tanjung Balai	2	88	165	6	11	12
12. Simpang Empat	2	129	146	13	14	9
13. Teluk Dalam	2	152	119	13	14	9
14. Air Batu	3	276	285	18	21	15
15. Sei Dadap	2	140	177	13	16	5
16. Buntu Pane	2	65	38	17	19	2
17. Tinggi Raja	1	46	42	9	7	5
18. Setia Janji	1	44	69	9	10	5
19. Meranti	2	114	84	12	17	4
20. Pulo Bandring	1	28	18	9	8	2
21. Rawang Panca Arga	2	161	149	17	19	8
22. Air Joman	4	344	505	45	48	9
23. Silau Laut	2	151	167	12	12	10
24. Kisaran Barat	3	112	239	17	22	8
25. Kisaran Timur	4	669	804	45	68	11
Asahan	40	2 939	3 421	285	339	10

Sumber : Kementerian Agama Kabupaten Asahan

Source : Ministry of Religious Affairs of Asahan Regency

Tabel
Table**4.1.20**

Jumlah Sekolah, Murid, Guru dan Rasio Murid-Guru Sekolah Menengah Kejuruan (SMK) Menurut Kecamatan di Kab. Asahan, 2018
Number of Schools, Students, Teachers and Pupil-Teacher Ratio Vocational High School by District in Asahan Regency, 2018

Kecamatan District	Jumlah Sekolah Number of Schools (unit)		Jumlah Murid Pupils (orang/people)		Jumlah Guru Teachers (orang/people)		Rasio Murid- Guru Pupil- Teacher Ratio	
	Negeri Public	Swasta Private	Laki- laki Male	Perempuan Female	Laki-laki Male	Perempuan Female		
(1)	(2)	(3)	(4)	(5)	(6)	(7)	(8)	
1. B. P. Mandoge	1	1	391	299	10	26	19	
2. Bandar Pulau	-	1	66	90	3	4	22	
3. Aek Songsongan	-	2	338	187	10	20	18	
4. Rahuning	-	-	-	-	-	-	-	
5. Pulau Rakyat	1	2	533	304	24	25	17	
6. Aek Kuasan	-	-	-	-	-	-	-	
7. Aek Ledong	-	-	-	-	-	-	-	
8. Sei Kepayang	1	1	149	84	6	18	10	
9. Sei Kepayang Barat	-	-	-	-	-	-	-	
10. Sei Kepayang Timur	-	-	-	-	-	-	-	
11. Tanjung Balai	-	-	-	-	-	-	-	
12. Simpang Empat	-	1	38	64	-	6	17	
13. Teluk Dalam	-	-	-	-	-	-	-	
14. Air Batu	1	5	972	714	40	53	18	
15. Sei Dadap	-	2	179	121	10	13	13	
16. Buntu Pane	-	-	-	-	-	-	-	
17. Tinggi Raja	-	-	-	-	-	-	-	
18. Setia Janji	1	1	411	248	28	13	16	
19. Meranti	1	2	354	384	12	32	17	
20. Pulo Bandring	-	1	104	108	6	5	19	
21. Rawang Panca Arga	1	-	246	68	10	16	12	
22. Air Joman	1	1	460	208	21	25	15	
23. Silau Laut	-	1	25	50	1	9	8	
24. Kisaran Barat	2	4	1504	1644	59	109	19	
25. Kisaran Timur	-	6	1200	707	41	50	21	
	2018	10	31	6 970	5 280	281	424	17
Asahan	2017	10	31	6 754	5 052	294	433	16
	2016	10	29	6 419	5 001	297	457	15

Sumber : dapodikdasmen.kemdikbud.go.id

Source : dapodikdasmen.kemdikbud.go.id

Tabel 4.1.21 **Jumlah Sekolah Dasar (SD), Kelas, Lokal dan Rasio Murid Menurut Kecamatan, 2018**
Table *Number of Elementary Schools, Classes, Classrooms and Pupil Ratio by District, 2018*

	Kecamatan <i>District</i>	Jumlah/ <i>Total</i>		
		Sekolah <i>Schools</i>	Kelas <i>Classes</i>	Lokal <i>Classrooms</i>
	(1)	(2)	(3)	(4)
1.	B. P. Mandoge	29	212	209
2.	Bandar Pulau	13	93	89
3.	Aek Songsongan	14	94	94
4.	Rahuning	11	96	84
5.	Pulau Rakyat	26	177	177
6.	Aek Kuasan	15	107	103
7.	Aek Ledong	15	105	98
8.	Sei Kepayang	15	103	106
9.	Sei Kepayang Barat	10	67	69
10.	Sei Kepayang Timur	8	35	36
11.	Tanjung Balai	17	155	119
12.	Simpang Empat	22	173	162
13.	Teluk Dalam	13	95	92
14.	Air Batu	25	184	171
15.	Sei Dadap	19	151	150
16.	Buntu Pane	16	116	112
17.	Tinggi Raja	12	85	83
18.	Setia Janji	11	71	70
19.	Meranti	13	108	107
20.	Pulo Bandring	16	127	117
21.	Rawang Panca Arga	12	80	81
22.	Air Joman	24	241	188
23.	Silau Laut	15	100	98
24.	Kisaran Barat	29	301	300
25.	Kisaran Timur	34	256	246
	Asahan	434	3 332	3 161

Lanjutan Tabel/*Continued Table 4.1.21*

Kecamatan <i>District</i>	Rasio Murid Terhadap <i>Pupil Ratio to</i>		
	Sekolah <i>Schools</i>	Kelas <i>Classes</i>	Lokal <i>Classrooms</i>
(1)	(5)	(6)	(7)
1. B. P. Mandoge	172	23	24
2. Bandar Pulau	204	29	30
3. Aek Songsongan	148	22	22
4. Rahuning	212	24	28
5. Pulau Rakyat	168	25	25
6. Aek Kuasan	167	23	24
7. Aek Ledong	155	22	24
8. Sei Kepayang	141	21	20
9. Sei Kepayang Barat	168	25	24
10. Sei Kepayang Timur	122	28	27
11. Tanjung Balai	247	27	35
12. Simpang Empat	202	26	27
13. Teluk Dalam	184	25	26
14. Air Batu	182	25	27
15. Sei Dadap	181	23	23
16. Buntu Pane	145	20	21
17. Tinggi Raja	180	25	26
18. Setia Janji	154	24	24
19. Meranti	188	23	23
20. Pulo Bandring	207	41	41
21. Rawang Panca Arga	135	13	14
22. Air Joman	241	24	31
23. Silau Laut	144	22	22
24. Kisaran Barat	232	22	22
25. Kisaran Timur	257	34	36
Asahan	175	24	25

Sumber : Dinas Pendidikan Kabupaten Asahan
 Source : *Education Service of Asahan Regency*

Tabel
Table**4.1.22**

Jumlah Sekolah Menengah Pertama (SMP), Kelas, Lokal dan Rasio Murid Menurut Kecamatan, 2018
Number of Junior High Schools, Classes, Classrooms and Pupil Ratio by District, 2018

Kecamatan <i>District</i>	Jumlah/ <i>Total</i>		
	Sekolah <i>Schools</i>	Rombel <i>Classes</i>	Lokal <i>Classrooms</i>
(1)	(2)	(3)	(4)
1. B. P. Mandoge	6	61	63
2. Bandar Pulau	4	32	33
3. Aek Songsongan	5	23	26
4. Rahuning	1	6	4
5. Pulau Rakyat	5	64	63
6. Aek Kuasan	3	30	33
7. Aek Ledong	2	19	19
8. Sei Kepayang	4	22	23
9. Sei Kepayang Barat	2	19	20
10. Sei Kepayang Timur	2	4	3
11. Tanjung Balai	2	19	21
12. Simpang Empat	5	50	50
13. Teluk Dalam	2	15	13
14. Air Batu	6	58	47
15. Sei Dadap	5	28	30
16. Buntu Pane	5	26	29
17. Tinggi Raja	3	24	29
18. Setia Janji	3	18	23
19. Meranti	5	54	57
20. Pulo Bandring	3	38	38
21. Rawang Panca Arga	4	15	15
22. Air Joman	4	38	36
23. Silau Laut	4	33	32
24. Kisaran Barat	9	104	107
25. Kisaran Timur	9	134	136
Asahan	103	934	950

Lanjutan Tabel/*Continued* 4.1.22

Kecamatan <i>District</i>	Rasio Murid Terhadap <i>Pupil Ratio to</i>		
	Sekolah <i>Schools</i>	Rombel <i>Classes</i>	Lokal <i>Classrooms</i>
(1)	(5)	(6)	(7)
1. B. P. Mandoge	310	31	30
2. Bandar Pulau	230	29	28
3. Aek Songsongan	124	27	24
4. Rahuning	172	29	43
5. Pulau Rakyat	421	33	33
6. Aek Kuasan	334	33	30
7. Aek Ledong	334	35	35
8. Sei Kepayang	156	28	27
9. Sei Kepayang Barat	261	27	26
10. Sei Kepayang Timur	81	41	54
11. Tanjung Balai	207	22	20
12. Simpang Empat	325	33	33
13. Teluk Dalam	164	22	25
14. Air Batu	249	26	32
15. Sei Dadap	197	35	33
16. Buntu Pane	143	27	25
17. Tinggi Raja	203	25	21
18. Setia Janji	180	30	23
19. Meranti	331	31	29
20. Pulo Bandring	326	65	65
21. Rawang Panca Arga	107	11	11
22. Air Joman	304	32	34
23. Silau Laut	217	26	27
24. Kisaran Barat	352	30	30
25. Kisaran Timur	463	31	31
Asahan	238	29	30

Sumber : Dinas Pendidikan Kabupaten Asahan

Source : *Education Service of Asahan Regency*

Tabel
Table

4.1.23

Jumlah Sekolah Menengah Atas (SMA), Rombongan Belajar dan Rasio Murid Menurut Kecamatan, 2018
Number of Senior High Schools, Study Group and Pupil Ratio by District, 2018

	Kecamatan <i>District</i>	Jumlah <i>Total</i>	
		Sekolah <i>Schools</i>	Rombel <i>Study Group</i>
	(1)	(2)	(3)
1.	B. P. Mandoge	2	18
2.	Bandar Pulau	1	12
3.	Aek Songsongan	4	24
4.	Rahuning	-	-
5.	Pulau Rakyat	2	45
6.	Aek Kuasan	1	16
7.	Aek Ledong	-	-
8.	Sei Kepayang	-	-
9.	Sei Kepayang Barat	1	10
10.	Sei Kepayang Timur	-	-
11.	Tanjung Balai	1	12
12.	Simpang Empat	1	23
13.	Teluk Dalam	-	-
14.	Air Batu	3	23
15.	Sei Dadap	1	3
16.	Buntu Pane	1	18
17.	Tinggi Raja	2	7
18.	Setia Janji	1	3
19.	Meranti	5	40
20.	Pulo Bandring	1	4
21.	Rawang Panca Arga	1	3
22.	Air Joman	2	24
23.	Silau Laut	-	-
24.	Kisaran Barat	8	89
25.	Kisaran Timur	6	99
	Asahan	44	473

Lanjutan Tabel/*Continued Table 4.1.23*

Kecamatan <i>District</i>	Rasio Murid Terhadap <i>Pupil Ratio to</i>	
	Sekolah <i>Schools</i>	Rombel <i>Study Group</i>
(1)	(4)	(5)
1. B. P. Mandoge	345	38
2. Bandar Pulau	156	13
3. Aek Songsongan	131	22
4. Rahuning	-	-
5. Pulau Rakyat	419	19
6. Aek Kuasan	-	-
7. Aek Ledong	-	-
8. Sei Kepayang	-	-
9. Sei Kepayang Barat	-	-
10. Sei Kepayang Timur	-	-
11. Tanjung Balai	-	-
12. Simpang Empat	102	4
13. Teluk Dalam	-	-
14. Air Batu	562	73
15. Sei Dadap	300	100
16. Buntu Pane	-	-
17. Tinggi Raja	-	-
18. Setia Janji	659	220
19. Meranti	148	18
20. Pulo Bandring	212	53
21. Rawang Panca Arga	314	105
22. Air Joman	334	28
23. Silau Laut	-	-
24. Kisaran Barat	394	35
25. Kisaran Timur	318	19
Asahan	278	26

Sumber : dapo.dikdasmen.kemdikbud.go.id

Source : dapo.dikdasmen.kemdikbud.go.id

Tabel
Table

4.1.24 Jumlah Madrasah Ibtidaiyah (MI), Tsanawiyah (MTs), dan Aliyah (MA) Negeri dan Guru Negeri Menurut Kecamatan, 2018
Number of State Islamic Schools and Teachers by District, 2018

Kecamatan <i>District</i>	Jumlah Sekolah <i>Number of School</i> (unit)			Guru Negeri <i>State Teacher</i> (orang/people)		
	MIN	MTsN	MAN	MIN	MTsN	MAN
(1)	(2)	(3)	(4)	(5)	(6)	(7)
1. B. P. Mandoge	-	-	-	-	-	-
2. Bandar Pulau	-	-	-	-	-	-
3. Aek Songsongan	-	-	-	-	-	-
4. Rahuning	-	-	-	-	-	-
5. Pulau Rakyat	1	-	-	14	-	-
6. Aek Kuasan	1	-	-	14	-	-
7. Aek Ledong	-	-	-	-	-	-
8. Sei Kepayang	1	-	-	14	-	-
9. Sei Kepayang Barat	-	-	-	-	-	-
10. Sei Kepayang Timur	-	-	-	-	-	-
11. Tanjung Balai	1	-	-	14	-	-
12. Simpang Empat	2	-	-	30	-	-
13. Teluk Dalam	-	-	-	-	-	-
14. Air Batu	1	-	-	19	-	-
15. Sei Dadap	-	-	-	-	-	-
16. Buntu Pane	-	-	-	-	-	-
17. Tinggi Raja	-	-	-	-	-	-
18. Setia Janji	-	-	-	-	-	-
19. Meranti	-	-	-	-	-	-
20. Pulo Bandring	-	-	-	-	-	-
21. Rawang Panca Arga	1	1	-	15	36	-
22. Air Joman	1	-	-	18	-	-
23. Silau Laut	-	-	-	-	-	-
24. Kisaran Barat	-	-	-	-	-	-
25. Kisaran Timur	1	1	1	21	67	55
Asahan	10	2	1	159	103	55

Sumber : Kantor Kementerian Agama Kabupaten Asahan

Source : *Office of the Ministry of Religious Affairs Asahan*

Tabel
Table

4.1.25

Jumlah Madrasah Ibtidaiyah (MI), Tsanawiyah (MTs), Aliyah (MA) Swasta dan Guru Negeri Menurut Kecamatan, 2018
Number of Private Islamic Schools and Teachers by District, 2018

Kecamatan <i>District</i>	Jumlah Sekolah <i>Number of School</i> (unit)			Guru Negeri <i>State Teacher</i> (orang/people)		
	MIS	MTsS	MAS	MIS	MTsS	MAS
(1)	(2)	(3)	(4)	(5)	(6)	(7)
1. B. P. Mandoge	1	2	1	-	-	-
2. Bandar Pulau	3	3	-	-	-	-
3. Aek Songsongan	2	4	2	-	1	-
4. Rahuning	-	2	1	-	-	-
5. Pulau Rakyat	1	2	1	-	2	-
6. Aek Kuasan	3	3	-	-	4	-
7. Aek Ledong	1	2	-	-	-	-
8. Sei Kepayang	4	5	2	-	-	-
9. Sei Kepayang Barat	2	-	-	-	-	-
10. Sei Kepayang Timur	1	-	-	-	-	-
11. Tanjung Balai	5	7	2	-	1	-
12. Simpang Empat	6	4	2	2	-	-
13. Teluk Dalam	3	4	2	-	-	-
14. Air Batu	8	6	3	3	-	-
15. Sei Dadap	8	4	2	2	-	-
16. Buntu Pane	5	2	2	5	3	-
17. Tinggi Raja	1	3	1	-	-	-
18. Setia Janji	-	1	1	1	-	-
19. Meranti	3	2	2	1	1	-
20. Pulo Bandring	2	3	1	-	-	-
21. Rawang Panca Arga	4	2	2	2	2	-
22. Air Joman	5	8	4	6	1	-
23. Silau Laut	11	4	2	-	-	-
24. Kisaran Barat	1	6	3	-	4	-
25. Kisaran Timur	2	6	3	3	4	3
Asahan	82	85	39	25	23	3

Sumber : Kantor Kementerian Agama Kabupaten Asahan

Source : *Office of the Ministry of Religious Affairs Asahan*

Tabel
Table

4.1.26

Jumlah Guru Negeri dan Swasta Menurut Tingkat Pendidikan Guru dan Jenis Sekolah (orang), 2018
State and Private Teachers by Level of Education and Level of School (people), 2018

Tingkat Pendidikan Guru Level of Education	TK Kindergarten			SD Elementary School		
	Negeri State	Swasta Private	Jumlah Total	Negeri State	Swasta Private	Jumlah Total
	(1)	(2)	(3)	(4)	(5)	(6)
1. SD / Elementary School	-	-	-	-	-	-
2. SMP/ SGB Junior High School	-	55	55	-	-	-
3. SMA dan PGSLP/ Senior High School	8	551	559	1 332	624	1 956
4. Sarjana Muda/BI dan PGSLA Bachelor	11	49	60	1 212	772	1 984
5. Sarjana dan B II/ Graduate	7	398	405	1 477	511	1 988
6. S2 / Magister	-	3	3	11	10	21
Jumlah/Total	26	1 056	1 082	4 032	1 917	5 949

Lanjutan Tabel/*Continued Table 4.1.26*

Tingkat Pendidikan Guru <i>Level of Education</i>	SMP <i>Junior High School</i>			Total <i>Total Total</i>		
	Negeri <i>State</i>	Swasta <i>Private</i>	Jumlah <i>Total</i>	Negeri <i>State</i>	Swasta <i>Private</i>	Jumlah <i>Total</i>
(1)	(8)	(9)	(10)	(11)	(12)	(13)
1. SD / <i>Elementary School</i>	-	-	-	-	-	-
2. SMP/ SGB <i>Junior High School</i>	-	-	-	-	55	55
3. SMA dan PGSLP / <i>Senior High School</i>	73	33	106	1 413	1 208	2 621
4. Sarjana Muda/BI dan PGSLA <i>Bachelor</i>	326	232	558	1 549	1 053	2 602
5. Sarjana dan B II <i>Graduate</i>	913	870	1 783	2 397	1 779	4 176
6. S2 / <i>Magister</i>	100	12	112	111	25	136
Jumlah/Total	1 412	1 147	2 559	5 470	4 120	9 590

Sumber : Dinas Pendidikan Kabupaten Asahan
 Source : *Education Service of Asahan Regency*

Tabel
Table **4.1.27** **Jumlah Peserta Program Keaksaraan Fungsional (KF) di Kabupaten Asahan (orang), 2014 - 2018**
Number of Functional Literacy Program Participants in Asahan Regency (people), 2014 – 2018

Tahun Year	Jumlah Peserta Number of	
	Target Target	Realisasi Realisation
(1)	(2)	(3)
2014	500	500
2015	200	200
2016	220	220
2017	250	250
2018	100	100

Sumber : Dinas Pendidikan Kabupaten Asahan
Source : Education Service of Asahan Regency

Tabel
Table

4.1.28

Jumlah Mahasiswa dan Dosen Menurut Fakultas di Universitas Asahan (orang), 2018
Number of Students and Lecturers by Faculty in University of Asahan (people), 2018

Fakultas <i>Faculty</i>	2016/2017		2017/2018		2018/2019	
	Maha- siswa <i>Student</i>	Dosen <i>Lecturer</i>	Maha- siswa <i>Student</i>	Dosen <i>Lecturer</i>	Maha- siswa <i>Student</i>	Dosen <i>Lecturer</i>
(1)	(2)	(3)	(4)	(5)	(6)	(7)
1. Ekonomi <i>Economi</i>	942	23	283	22	340	23
2. Teknik <i>Engineering</i>	466	23	111	26	124	29
3. Pertanian <i>Agriculture</i>	485	21	149	22	154	24
5. Hukum <i>Law</i>	840	16	152	16	161	17
6. FKIP	1 364	35	238	35	216	38
Jumlah/Total	4 097	118	933	121	995	131

Sumber : Universitas Asahan

Source : University of Asahan

Tabel
Table 4.1.29 **Jumlah Mahasiswa dan Dosen Menurut Fakultas di Majelis Pendidikan Tinggi Muhammadiyah (orang), 2016 - 2018**
Number of Students and Lecturers by Faculty in Muhammadiyah High Education Board (people), 2016 – 2018

Fakultas <i>Faculty</i>	2016		2017		2018	
	Maha- siswa <i>Student</i>	Dosen <i>Lecturer</i>	Maha- siswa <i>Student</i>	Dosen <i>Lecturer</i>	Maha- siswa <i>Student</i>	Dosen <i>Lecturer</i>
(1)	(2)	(3)	(4)	(5)	(6)	(7)
Sekolah Tinggi Ilmu Ekonomi (STIE)						
* Manajemen/ <i>Management</i>	358	40	386	34	373	33
* Akuntansi/ <i>Accountancy</i>	201		221		189	
Sekolah Tinggi Ilmu Hukum (STIH)						
* Hukum/ <i>Law</i>	435	25	662	17	334	14
Jumlah/Total	994	65	1 269	51	896	47

Sumber : Majelis Pendidikan Tinggi Muhammadiyah Kisaran

Source : Muhammadiyah High Education Board of Kisaran

**Tabel
Table**

4.1.30

Jumlah Mahasiswa dan Dosen Menurut Fakultas di Institut Agama Islam Da'ar Al Uluum Asahan (orang), 2016 - 2018
Number of Student, and Lecturers by Faculty in Daar Al Ulum Islamic Institute of Asahan (people), 2016 – 2018

Fakultas <i>Faculty</i>	2016		2017		2018	
	Maha- siswa <i>Student</i>	Dosen <i>Lecturer</i>	Maha- siswa <i>Student</i>	Dosen <i>Lecturer</i>	Maha- siswa <i>Student</i>	Dosen <i>Lecturer</i>
(1)	(2)	(3)	(4)	(5)	(6)	(7)
1 Tarbiyah	703	34	681	34	701	34
2 Da'wah	60	29	58	29	69	29
3 Syari'ah	255	33	295	33	350	33
Jumlah/ Total	1 018	96	1 034	96	1 120	96

Sumber : Institut Agama Islam Daar Al Ulum (IAIDU) Asahan

Source : IAIDU Asahan

Tabel
Table**4.1.31**

Jumlah Mahasiswa Perguruan Tinggi Swasta di Kabupaten Asahan (orang), 2014 - 2018
Number of Private Higher Education Students in Asahan Regency (people), 2014 - 2018

Perguruan Tinggi <i>Private Higher Education</i>	Tahun <i>Year</i>				
	2014	2015	2016	2017	2018
(1)	(2)	(3)	(4)	(5)	(6)
1. Universitas Asahan	967	736	4 097	933	995
2. IAI Daar Al Uluum	1 909	209	1 018	1 034	1 120
3. STIH Muhammadiyah	508	442	435	662	562
4. STIE Muhammadiyah	401	481	559	607	334
5. AMIK Intelkom Global Indo	1 595	1 083	600	262	250
6. AMIK Royal	1 402	969	597	424	320
7. STMIK Royal	1 410	2 098	2 862	3 139	3 109
8. AKPER Yagma	107	80	60	26	49
9. AKPER Kisaran	51	56	82	171	112
10. AKBID Bina Daya Husada	142	131	95	54	56
11. AKBID Asyifa	71	73	74	75	70
12. AKBID Ibtisam Aulia	94	84	72	76	60
Jumlah/Total	8 657	6 442	10 551	7 463	7 037

Sumber : Perguruan Tinggi Swasta Kabupaten Asahan
 Source : *Private Higher Education of Asahan Regency*

Tabel
Table**4.1.32****Jumlah Dosen Perguruan Tinggi Swasta di Kabupaten Asahan,
2014 - 2018**
**Number of Private Higher Education Lecturers in Asahan
Regency, 2014 - 2018**

Perguruan Tinggi <i>Private Higher Education</i>	Tahun <i>Year</i>				
	2014	2015	2016	2017	2018
(1)	(2)	(3)	(4)	(5)	(6)
1. Universitas Asahan	278	192	118	121	131
2. IAI Daar Al Uluum	96	96	96	96	96
3. STIH Muhammadiyah	46	24	25	17	14
4. STIE Muhammadiyah	33	37	40	34	33
5. AMIK Intelkom Global Indo	77	82	71	71	25
6. AMIK Royal	74	42	31	31	28
7. STMIK Royal (Dosen Tetap)	52	68	74	76	82
8. AKPER Yagma	21	22	20	15	15
9. AKPER Kisaran	9	9	8	9	13
10. AKBID Bina Daya Husada	21	21	21	16	21
11. AKBID Asyifa	10	10	16	13	8
12. AKBID Ibtisam Aulia	20	22	20	22	10
Jumlah/Total	737	625	540	521	476

Sumber : Perguruan Tinggi Swasta Kabupaten Asahan

Source : *Private Higher Education of Asahan Regency*

Tabel
Table **4.1.33** **Jumlah Gedung, Bilik, Pelajar dan Guru/Pengajar Akademi Keperawatan Kabupaten Asahan, 2014 - 2018**
Number of Building, Classrooms, Pupils and Lecturers of Asahan Regency Nursing Academy, 2014 – 2018

Uraian <i>Description</i>	Tahun <i>Year</i>				
	2014	2015	2016	2017	2018
(1)	(2)	(3)	(4)	(5)	(6)
Gedung/ <i>Building</i>	2	5	5	2	2
Bilik/ <i>Classroom</i>	24	24	24	24	24
<i>Siswa/Pupil</i>					
Laki-laki/ <i>Male</i>	27	30	34	59	66
Perempuan/ <i>Female</i>	24	26	48	112	46
Jumlah/Total	51	56	82	171	112
<i>Guru/Pengajar/Lecturer</i>					
Laki-laki/ <i>Male</i>	4	4	4	5	7
Perempuan/ <i>Female</i>	5	5	4	4	6
Jumlah/Total	9	9	8	9	13
<i>Staf/Staff</i>					
Laki-laki/ <i>Male</i>	5	2	2	2	2
Perempuan/ <i>Female</i>	2	7	7	7	7
Jumlah/Total	7	9	9	9	9

Sumber : Akademi Keperawatan Kisaran

Source : *Kisaran Nursing Academy*

Tabel
Table

4.1.34

**Jumlah Buku Kantor Perpustakaan, Arsip dan Dokumentasi
Kabupaten Asahan, 2018**
**Number of Offices Book Library, Archives and Documentation
in Asahan Regency, 2018**

Uraian <i>Description</i>	000 Karya Umum <i>Public Works</i>		100 Filsafat <i>Philosophy</i>		200 Agama <i>Religion</i>		300 Ilmu Sosial <i>Social Sciences</i>	
	JDL	Ex	JDL	Ex	JDL	Ex	JDL	Ex
	(2)	(3)	(4)	(5)	(6)	(7)	(8)	(9)
1. R. Baca Umum/ <i>Public Reading Room</i>	413	816	389	1 000	2 461	6 646	1 878	3 111
2. R. Baca Referensi/ <i>Reference Reading Room</i>	102	155	25	46	35	381	1 476	2 328
3. R. Baca Anak/ <i>Children's Reading Room</i>	56	290	78	178	258	805	323	683
4. Mobil Pintar/ <i>Smart Car</i>	50	129	61	239	363	1 104	105	235
5. Per. Keliling/ <i>Mobile Library</i>	65	211	83	486	241	598	168	524
Jumlah/Total	686	1 601	636	1 949	3 358	9 534	3 950	6 881

Lanjutan Tabel/*Continued Table* 4.1.34

Uraian Description	400 Bahasa Language		500 Ilmu Murni Pure Science		600 Ilmu, Teknologi (Terapan) Science, Technology (Applied)	
	JDL	Ex	JDL	Ex	JDL	Ex
(1)	(12)	(13)	(14)	(15)	(16)	(17)
1. R. Baca Umum/ <i>Public Reading Room</i>	518	743	931	1 292	1 232	383
2. R. Baca Referensi/ <i>Reference Reading Room</i>	59	145	101	231	82	142
3. R. Baca Anak/ <i>Children's Reading Room</i>	90	250	311	440	100	120
4. Mobil Pintar/ <i>Smart Car</i>	110	287	135	414	183	410
5. Per. Keliling/ <i>Mobile Library</i>	88	309	118	424	477	1 526
Jumlah/Total	865	1 734	1 596	2 801	2 074	2 581

Lanjutan Tabel/*Continued Table* 4.1.34

Uraian <i>Description</i>	700 Seni, Olah Raga (Rekreasi) <i>Art, Sport (Recreation)</i>		800 Sastra <i>Literature</i>		900 Sejarah, Geografi, Biografi <i>History, Geography, Biography</i>	
	JDL	Ex	JDL	Ex	JDL	Ex
(1)	(16)	(17)	(18)	(19)	(20)	(21)
1. R. Baca Umum/ <i>Public Reading Room</i>	665	893	1 421	1 872	547	777
2. R. Baca Referensi/ <i>Reference Reading Room</i>	22	54	38	83	87	137
3. R. Baca Anak/ <i>Children's Reading Room</i>	98	239	558	707	129	187
4. Mobil Pintar/ <i>Smart Car</i>	340	949	714	1 316	233	631
5. Per. Keliling/ <i>Mobile Library</i>	172	456	281	823	183	536
Jumlah/Total	1 297	2 591	3 012	4 801	1 179	2 268

Sumber : Dinas Perpustakaan dan Kearsipan Kabupaten Asahan

Source : *Office of Libraries and Archives Asahan Regency*

Tabel
Table

4.1.35

Jumlah Pengunjung Kantor Perpustakaan, Arsip dan Dokumentasi Kabupaten Asahan (orang), 2018
Number of Visitors Library Office, Archives and Documentation in Asahan Regency (people), 2018

Bulan Month	SD		SMP		SMA	
	L/M	P/F	L/M	P/F	L/M	P/F
(1)	(2)	(3)	(4)	(5)	(6)	(7)
Januari/January	164	263	7	16	21	94
Pebruari/February	145	173	32	55	21	162
Maret/March	165	242	15	76	50	123
April/April	133	195	2	28	15	40
Mei/May	156	208	14	32	17	64
Juni/June	74	80	-	1	6	4
Juli/July	262	212	5	6	8	84
Agustus/August	513	301	16	14	14	91
September/September	192	181	50	102	57	112
Oktober/October	96	292	2	12	74	161
Nopember/November	30	27	35	24	27	95
Desember/December	73	50	100	24	6	22
Jumlah/Total	2 003	2 224	278	390	316	1 052

Lanjutan Tabel/*Continued Table 4.1.35*

Bulan Month	Mahasiswa College Student		Umum General		Mobil Keliling Rounding Car	
	L/M	P/F	L/M	P/F	L/M	P/F
(1)	(8)	(9)	(10)	(11)	(12)	(13)
Januari/ <i>January</i>	24	165	27	29	530	425
Pebruari/ <i>February</i>	69	277	346	31	620	850
Maret/ <i>March</i>	366	126	30	43	583	452
April/ <i>April</i>	36	186	3	4	930	369
Mei/ <i>May</i>	12	79	12	14	350	687
Juni/ <i>June</i>	12	80	11	13	644	750
Juli/ <i>July</i>	54	153	35	43	540	528
Agustus/ <i>August</i>	37	79	48	38	365	369
September/ <i>September</i>	51	352	42	41	355	426
Oktober/ <i>October</i>	123	521	45	66	251	362
Nopember/ <i>November</i>	80	399	33	87	520	863
Desember/ <i>December</i>	68	338	24	40	581	703
Jumlah/ Total	932	2 755	656	449	6 269	6 784

Lanjutan Tabel/Continued Table 4.1.35

Bulan Month	Pintar Smart Library		Jumlah Total		Jlh (L+P) Total (M+F)
	L/M	P/F	L/M	P/F	
(1)	(8)	(9)	(12)	(13)	(14)
Januari/January	425	500	955	925	1 880
Pebruari/February	550	368	1 170	1 218	2 388
Maret/March	432	653	1 015	1 105	2 120
April/April	801	582	1 731	951	2 682
Mei/May	360	780	710	1 467	2 177
Juni/June	250	536	894	1 286	2 180
Juli/July	450	158	990	686	1 676
Agustus/August	960	423	1 325	792	2 117
September/September	528	480	883	906	1 789
Oktober/October	960	852	1 211	1 214	2 425
Nopember/November	250	529	770	1 392	2 162
Desember/December	307	607	888	1 310	2 198
Jumlah/Total	6 273	6 468	12 542	13 252	25 794

Sumber : Dinas Perpustakaan dan Kearsipan Kabupaten Asahan

Source : Office of Libraries and Archives Asahan Regency

Tabel
Table

4.1.36

**Data Teknis Dinas Kepemudaan, Olahraga dan Pariwisata
Kabupaten Asahan, 2016 – 2018**
*Technical Data Department of Youth, Sports and Tourism in
Asahan Regency, 2016 - 2018*

	Uraian <i>Description</i>	2016	2017	2018
	(1)	(2)	(3)	(4)
A	PEMUDA			
1.	Jumlah Organisasi Pemuda	69	69	69
2.	Jumlah Kegiatan Kepemudaan	22	22	25
3.	Gelanggang/Balai Remaja (selain milik swasta)	5	5	7
B	OLAHRAGA			
1.	Jumlah Organisasi Olahraga	-	24	24
2.	Jumlah Olahraga Unggulan	-	8	13
3.	Jumlah Club Olahraga	-	232	230
4.	Jumlah Kegiatan Olahraga	-	13	26
5.	Jumlah Gedung Olahraga	-	18	18
6.	Jumlah Lapangan Olahraga	-	252	252
C	PARIWISATA			
1.	Jumlah Organisasi Kelompok Wisata	9	9	14
2.	Jumlah Lokasi Wisata	17	17	17
3.	Jumlah Kunjungan Ke Tempat Wisata	273 156	13 994	279 825
4.	Jumlah Resoran/Rumah Makan	51	71	75
5.	Jumlah Kegiatan Pengunjung Pariwisata	4	1	-
6.	Jumlah Hotel	25	25	26
7.	Partisipasi Promosi Pariwisata dalam dan luar	2	2	2
8.	Sosialisasi Sapta Pesona	-	1	-

Sumber : Dinas Kepemudaan, Olahraga dan Pariwisata Kabupaten Asahan

Source : *Department of Youth, Sports and Tourism Asahan Regency*

4.2 Kesehatan/Health

Tabel 4.2.1 Jumlah Desa/Kelurahan Yang Memiliki Sarana Kesehatan Menurut Kecamatan di Kabupaten Asahan, 2011 – 2018
Table 4.2.1 Number of Villages Having Health Facilities by Subdistrict in Asahan Regency, 2011 - 2018

Kecamatan <i>District</i>	Rumah Sakit <i>Hospital</i>			Rumah Sakit Bersalin <i>Maternity Hospital</i>		
	2011	2014	2018	2011	2014	2018
(1)	(2)	(3)	(4)	(5)	(6)	(7)
1. B. P. Mandoge	-	-	-	1	-	-
2. Bandar Pulau	-	-	-	-	-	-
3. Aek Songsongan	-	-	-	-	-	-
4. Rahuning	-	-	-	-	-	-
5. Pulau Rakyat	1	-	-	-	-	-
6. Aek Kuasan	-	-	1	1	-	-
7. Aek Ledong	1	2	2	-	-	-
8. Sei Kepayang	-	-	-	-	-	-
9. Sei Kepayang Barat	-	-	-	-	-	-
10. Sei Kepayang Timur	-	-	-	-	-	-
11. Tanjung Balai	-	-	-	-	-	-
12. Simpang Empat	-	-	-	-	-	-
13. Teluk Dalam	-	-	-	-	-	-
14. Air Batu	1	1	-	1	-	-
15. Sei Dadap	1	1	1	-	-	-
16. Buntu Pane	-	-	-	1	-	-
17. Tinggi Raja	-	-	-	-	-	-
18. Setia Janji	-	-	-	-	-	-
19. Meranti	-	-	-	-	-	-
20. Pulo Bandring	-	-	-	-	-	-
21. Rawang Panca Arga	-	-	-	-	-	-
22. Air Joman	-	-	-	-	-	-
23. Silau Laut	-	-	-	-	-	-
24. Kisaran Barat	4	4	4	6	1	1
25. Kisaran Timur	1	3	3	2	-	1
Asahan	9	11	11	12	1	2

Lanjutan Tabel/*Continued Table 4.2.1*

Kecamatan <i>District</i>	Poliklinik <i>Polyclinic</i>			Puskesmas <i>Public Health Center</i>		
	2011	2014	2018	2011	2014	2018
(1)	(2)	(3)	(4)	(5)	(6)	(7)
1. B. P. Mandoge	8	5	5	1	1	1
2. Bandar Pulau	1	2	3	-	-	1
3. Aek Songsongan	2	-	-	1	1	1
4. Rahuning	1	4	2	-	-	1
5. Pulau Rakyat	4	3	6	1	1	2
6. Aek Kuasan	3	2	-	1	1	1
7. Aek Ledong	2	3	3	1	1	1
8. Sei Kepayang	-	-	-	1	1	1
9. Sei Kepayang Barat	-	-	-	1	1	1
10. Sei Kepayang Timur	-	-	-	-	-	1
11. Tanjung Balai	-	-	1	2	2	2
12. Simpang Empat	4	3	2	1	1	1
13. Teluk Dalam	2	2	2	-	-	1
14. Air Batu	6	8	9	2	2	2
15. Sei Dadap	2	3	6	1	1	1
16. Buntu Pane	3	4	2	1	1	1
17. Tinggi Raja	5	2	-	1	1	1
18. Setia Janji	1	2	-	1	1	1
19. Meranti	1	2	-	1	1	1
20. Pulo Bandring	3	7	3	-	-	1
21. Rawang Panca Arga	-	1	1	1	1	1
22. Air Joman	1	1	2	1	1	1
23. Silau Laut	-	1	-	-	-	1
24. Kisaran Barat	8	8	6	1	1	1
25. Kisaran Timur	4	3	5	2	2	2
Asahan	61	66	58	22	22	29

Lanjutan Tabel/Continued Table 4.2.1

Kecamatan <i>District</i>	Puskesmas Pembantu <i>Subsidiary of Public Health Center</i>			Apotek <i>Pharmacy</i>		
	2011	2014	2018	2011	2014	2018
(1)	(2)	(3)	(4)	(5)	(6)	(7)
1. B. P. Mandoge	7	7	8	1	1	1
2. Bandar Pulau	3	4	3	-	2	-
3. Aek Songsongan	4	4	4	-	-	-
4. Rahuning	1	1	1	2	1	1
5. Pulau Rakyat	9	9	8	-	-	2
6. Aek Kuasan	4	4	4	1	1	2
7. Aek Ledong	3	3	3	-	1	2
8. Sei Kepayang	4	3	4	-	-	1
9. Sei Kepayang Barat	4	4	4	-	-	-
10. Sei Kepayang Timur	5	5	5	-	-	-
11. Tanjung Balai	5	5	4	1	1	-
12. Simpang Empat	6	6	6	1	1	1
13. Teluk Dalam	4	4	3	-	-	1
14. Air Batu	4	4	5	3	4	5
15. Sei Dadap	4	4	4	2	5	1
16. Buntu Pane	4	4	6	2	-	3
17. Tinggi Raja	2	2	2	2	-	1
18. Setia Janji	3	3	3	-	-	-
19. Meranti	2	1	2	-	-	-
20. Pulo Bandring	7	7	7	1	3	2
21. Rawang Panca Arga	4	7	4	-	1	1
22. Air Joman	6	6	6	1	1	1
23. Silau Laut	5	5	5	1	-	-
24. Kisaran Barat	5	5	5	8	7	7
25. Kisaran Timur	5	5	5	2	5	6
Asahan	110	112	111	28	34	38

Sumber : BPS, Pendataan Potensi Desa (Podes)

Source : BPS-Statistics Indonesia, Village Potential Data Collecting

Tabel 4.2.2 Jumlah Tenaga Kesehatan Menurut Kecamatan, 2018
Table Number of Medical Personnel by Subdistrict, 2018

Kecamatan <i>District</i>	Dokter <i>Doctor</i>	Perawat <i>Nurse</i>	Bidan <i>Midwife</i>	Farmasi <i>Pharmaceutical</i>	Ahli Gizi <i>Nutritionist</i>
(1)	(2)	(3)	(4)	(5)	(6)
1. B. P. Mandoge	3	22	43	1	3
2. Bandar Pulau	2	3	23	1	-
3. Aek Songsongan	3	12	40	-	1
4. Rahuning	4	10	25	1	-
5. Pulau Rakyat	8	17	72	2	2
6. Aek Kuasan	5	14	27	-	-
7. Aek Ledong	4	3	17	1	-
8. Sei Kepayang	4	22	21	-	1
9. Sei Kepayang Barat	3	4	28	-	1
10. Sei Kepayang Timur	3	8	25	1	-
11. Tanjung Balai	7	36	33	1	1
12. Simpang Empat	4	21	40	-	2
13. Teluk Dalam	3	12	24	1	-
14. Air Batu	8	20	49	2	1
15. Sei Dadap	5	8	31	1	2
16. Buntu Pane	5	4	24	-	1
17. Tinggi Raja	6	9	27	1	1
18. Setia Janji	3	4	17	-	1
19. Meranti	4	7	34	1	1
20. Pulo Bandring	3	10	35	1	1
21. Rawang Panca Arga	5	10	29	-	2
22. Air Joman	5	4	42	1	1
23. Silau Laut	7	1	32	1	-
24. Kisaran Barat	4	4	35	1	1
25. Kisaran Timur	10	26	51	3	3
Asahan	118	291	824	21	26

Sumber : Dinas Kesehatan Kabupaten Asahan

Source : Health Service of Asahan Regency

**Tabel
Table****4.2.3**

Jumlah Rumah Sakit Umum, Rumah Sakit Khusus, Rumah Sakit/Rumah Bersalin, Puskesmas, Klinik/Balai Kesehatan, Posyandu, dan Polindes Menurut Kecamatan di Kabupaten Asahan, 2016 dan 2017

Number of General Hospital, Special Hospital, and Public Health Center by Subdistrict in Asahan Regency, 2016 and 2017

Kecamatan <i>District</i>	Rumah Sakit Umum <i>General Hospital</i>		Rumah Sakit Bersalin/Rumah Bersalin <i>Maternity Hospital</i>		Puskesmas <i>Public Health Center</i>	
	2016	2017	2016	2017	2016	2017
(1)	(2)	(3)	(4)	(5)	(6)	(7)
1. B. P. Mandoge	-	-	-	-	1	1
2. Bandar Pulau	-	-	-	-	1	1
3. Aek Songsongan	-	-	-	-	1	1
4. Rahuning	-	-	-	-	1	1
5. Pulau Rakyat	-	-	-	-	2	2
6. Aek Kuasan	1	1	-	-	1	1
7. Aek Ledong	2	2	-	-	1	1
8. Sei Kepayang	-	-	-	-	1	1
9. Sei Kepayang Barat	-	-	-	-	1	1
10. Sei Kepayang Timur	-	-	-	-	1	1
11. Tanjung Balai	-	-	-	-	2	2
12. Simpang Empat	-	-	-	-	1	1
13. Teluk Dalam	-	-	-	-	1	1
14. Air Batu	-	-	-	-	2	2
15. Sei Dadap	1	1	-	-	1	1
16. Buntu Pane	-	-	-	-	1	1
17. Tinggi Raja	-	-	-	-	1	1
18. Setia Janji	-	-	-	-	1	1
19. Meranti	-	-	-	-	1	1
20. Pulo Bandring	-	-	-	-	1	1
21. Rawang Panca Arga	-	-	-	-	1	1
22. Air Joman	-	-	-	-	1	1
23. Silau Laut	-	-	-	-	1	1
24. Kisaran Barat	5	5	1	1	1	1
25. Kisaran Timur	2	2	1	1	2	2
Asahan	11	11	2	2	29	29

Lanjutan Tabel/*Continued Table 4.2.3*

Kecamatan <i>District</i>	Klinik/Balai Kesehatan <i>Medical Clinic</i>		Posyandu <i>Integrated Service Post</i>		Polindes <i>Village Maternity Cottage</i>	
	2016	2017	2016	2017	2016	2017
	(1)	(2)	(3)	(4)	(5)	(6)
1. B. P. Mandoge	3	3	69	69	-	-
2. Bandar Pulau	2	2	27	27	-	-
3. Aek Songsongan	-	-	28	28	-	-
4. Rahuning	1	1	20	20	-	-
5. Pulau Rakyat	-	-	52	52	-	-
6. Aek Kuasan	1	1	33	33	-	-
7. Aek Ledong	-	-	26	26	-	-
8. Sei Kepayang	-	-	24	24	-	-
9. Sei Kepayang Barat	-	-	21	21	-	-
10. Sei Kepayang Timur	-	-	16	16	-	-
11. Tanjung Balai	1	1	41	41	-	-
12. Simpang Empat	1	1	43	43	-	-
13. Teluk Dalam	3	3	30	30	-	-
14. Air Batu	3	3	57	57	-	-
15. Sei Dadap	2	2	44	44	-	-
16. Buntu Pane	4	4	31	31	-	-
17. Tinggi Raja	-	-	40	40	-	-
18. Setia Janji	-	-	20	20	-	-
19. Meranti	-	-	32	32	-	-
20. Pulo Bandring	-	-	43	43	-	-
21. Rawang Panca Arga	-	-	32	32	-	-
22. Air Joman	-	-	51	51	-	-
23. Silau Laut	-	-	29	29	-	-
24. Kisaran Barat	5	5	73	73	-	-
25. Kisaran Timur	4	4	81	81	-	-
Asahan	30	30	963	963	-	-

Sumber : Dinas Kesehatan Kabupaten Asahan

Source : Health Service of Asahan Regency

Tabel 4.2.4 Jumlah Fasilitas Kesehatan di Kabupaten Asahan, 2014 - 2018
Table Number of Health Facilities in Asahan Regency, 2014 – 2018

Tahun Year	Rumah Sakit Hospital	Rumah Bersalin Maternity Hospital	Puskesmas Health Center	Posyandu	Klinik/Balai Kesehatan	Polindes /Pos- kesdes
(1)	(2)	(3)	(4)	(5)	(6)	(7)
2014	13	2	148	970	111	73
2015	12	2	160	963	123	81
2016	14	2	164	963	123	83
2017	14	2	164 Puskes = 29 Pustu = 112 Pusling = 23 172	963	123	83
2018	14	2	172 Puskes = 29 Pustu = 115 Pusling = 28	964	28	82

Sumber : Dinas Kesehatan Kabupaten Asahan

Source : Health Service of Asahan Regency

Keterangan/Note : Puskesmas termasuk Puskesmas Keliling (pusling) dan Puskesmas Pembantu (pustu)

Tabel
Table

4.2.5

Jumlah Tenaga Kesehatan Menurut Unit Kerja dan Sarana Pelayanan Kesehatan di Kabupaten Asahan, 2018
Number of Medical Peoplenels by Work Unit Health and Medical Services in Asahan Regency, 2018

Unit Kerja <i>Work Unit</i>	Tenaga Medis <i>Medical Peoplenels</i>			
	Dokter <i>Doctor</i>	Perawat <i>Nurse</i>	Bidan <i>Midwife</i>	Farmasi <i>Pharmacy</i>
(1)	(2)	(3)	(4)	(5)
Puskesmas	83	307	792	8
Instalasi farmasi	-	-	-	2
Labkesda	-	-	-	-
Dinkes	5	14	4	5
Rumah Sakit	-	-	-	-
Jumlah Total	88	321	796	15

Lanjutan Tabel/*Continued Table 4.2.5*

Unit Kerja <i>Work Unit</i>	Tenaga Nonmedis <i>Non Medical Peoplenels</i>			
	Ahli Gizi <i>Nutritionists</i>	Teknisi Medis <i>Medical Technician*)</i>	Sanitasi <i>Sanitation</i>	Kesehatan Masyarakat <i>Public Health</i>
(1)	(6)	(7)	(8)	(9)
Puskesmas	14	20	12	28
Instalasi farmasi	-	-	-	-
Labkesda	-	-	-	-
Dinkes	2	4	2	15
Rumah Sakit	-	-	-	-
Jumlah Total	16	24	14	43

Sumber : Dinas Kesehatan Kabupaten Asahan

Source : *Health Service of Asahan Regency*

Ket/Note : *) termasuk Ahli Radiologi, Fisioterapi, Penata Anestesi

Tabel
Table

4.2.6

Jumlah Dokter Spesialis, Dokter Umum, dan Dokter Gigi di Sarana Pelayanan Kesehatan Kabupaten Asahan, 2018
Number of Specialist Doctors, General Doctors and Dentists in Health Service Facilities of Asahan Regency, 2018

Unit Kerja Work Unit	Dokter Spesialis Specialist Doctors	Dokter Umum General Doctors	Dokter Gigi Dentists
(1)	(2)	(3)	(4)
Puskesmas	-	80	19
Rumah Sakit	-	-	-
Institusi Diknakes/Diklat	-	-	-
Sarana Kesehatan Lain	-	-	-
Dinkes Kab	-	2	1
Jumlah Total	-	82	20

Sumber : Dinas Kesehatan Kabupaten Asahan
 Source : *Health Service of Asahan Regency*

Tabel 4.2.7 **Jumlah Balita yang Pernah Mendapat Imunisasi di Kabupaten Asahan, 2018**
Table 4.2.7 **Number of Children Ever Been Immunized in Asahan Regency, 2018**

	Kecamatan <i>District</i>	Jenis Imunisasi <i>Immunization</i>	
		BCG	Polio
	(1)	(2)	(3)
1.	B. P. Mandoge	592	586
2.	Bandar Pulau	1 078	1 100
3.	Aek Songsongan		
4.	Rahuning		
5.	Pulau Rakyat	676	707
6.	Aek Kuasan	420	421
7.	Aek Ledong	455	453
8.	Sei Kepayang	295	336
9.	Sei Kepayang Barat	490	1 149
10.	Sei Kepayang Timur		
11.	Tanjung Balai	795	799
12.	Simpang Empat	1 168	1 167
13.	Teluk Dalam		
14.	Air Batu	852	852
15.	Sei Dadap	669	644
16.	Buntu Pane	527	549
17.	Tinggi Raja	379	374
18.	Setia Janji	268	279
19.	Meranti	398	975
20.	Pulo Bandring	581	
21.	Rawang Panca Arga	334	340
22.	Air Joman	1 047	1 524
23.	Silau Laut	485	
24.	Kisaran Barat	1 246	1 214
25.	Kisaran Timur	1 545	1 550
	Asahan	14 300	15 019

Lanjutan Tabel/*Continued Table 4.2.7*

Kecamatan <i>District</i>	Jenis Imunisasi <i>Immunization</i>		
	HBO	DPT3+HB3	Campak
(1)	(4)	(5)	(6)
1. B. P. Mandoge	614	568	559
2. Bandar Pulau	1 007	1 101	1 062
3. Aek Songsongan			
4. Rahuning			
5. Pulau Rakyat	666	698	652
6. Aek Kuasan	392	421	384
7. Aek Ledong	439	453	374
8. Sei Kepayang	309	336	284
9. Sei Kepayang Barat	473	466	-
10. Sei Kepayang Timur			
11. Tanjung Balai	715	806	638
12. Simpang Empat	1 116	1 067	1 053
13. Teluk Dalam			
14. Air Batu	821	823	751
15. Sei Dadap	662	648	582
16. Buntu Pane	483	570	497
17. Tinggi Raja	332	372	329
18. Setia Janji	265	263	239
19. Meranti	366	949	859
20. Pulo Bandring	580		
21. Rawang Panca Arga	293	340	257
22. Air Joman	1 019	1 035	1 194
23. Silau Laut	490		
24. Kisaran Barat	1 231	1 213	1 058
25. Kisaran Timur	1 560	1 538	1 413
Jumlah/ Total	13 833	13 667	12 185

Sumber : Dinas Kesehatan Kabupaten Asahan

Source : Health Service of Asahan Regency

Tabel 4.2.8 **Sepuluh Penyakit Terbesar di Kabupaten Asahan, 2018**
Table 4.2.8 **Ten Biggest Disease in Asahan Regency, 2018**

	Jenis Penyakit <i>Type of Disease</i>	Jumlah Kasus <i>Number of Case</i>
	(1)	(2)
1.	Ispa	19 448
2.	Hypertensi	11 998
3.	Diare (termasuk tersangka Kolera)	6 919
4.	Diabetes Melitus (DM)	5 143
5.	Dyspepsia	4 090
6.	Infeksi Akut lain pada Saluran Pernafasan Bagian Atas	3 966
7.	Infeksi Penyakit Usus Lainnya	3 082
8.	Penyakit Kulit Alergi	2 739
9.	Penyakit Tulang Belulang, Radang Sendi (Rematik)	2 647
10.	Penyakit Lain pd saluran Pernafasan Bagian Atas	2 174

Sumber : Dinas Kesehatan Kabupaten Asahan

Source : *Health Service of Asahan Regency*

Tabel
Table

4.2.9

Jumlah Bayi Lahir dan Bergizi Buruk Menurut Kecamatan di Kab. Asahan, 2018
Number of Infants Born and Nutritious Bad By District in Asahan Regency, 2018

Kecamatan <i>District</i>	Bayi Lahir <i>Infants Born</i>	Gizi Buruk <i>Nutritious Bad</i>
(1)	(2)	(3)
1. B. P. Mandoge	639	-
2. Bandar Pulau	1 158	6
3. Aek Songsongan		
4. Rahuning		
5. Pulau Rakyat	661	11
6. Aek Kuasan	433	1
7. Aek Ledong	426	4
8. Sei Kepayang	332	4
9. Sei Kepayang Barat	428	6
10. Sei Kepayang Timur		
11. Tanjung Balai	718	-
12. Simpang Empat	1 215	7
13. Teluk Dalam		
14. Air Batu	836	8
15. Sei Dadap	675	-
16. Buntu Pane	477	2
17. Tinggi Raja	349	5
18. Setia Janji	254	2
19. Meranti	984	-
20. Pulo Bandring		
21. Rawang Panca Arga	370	2
22. Air Joman	1 480	9
23. Silau Laut		
24. Kisaran Barat	1 289	5
25. Kisaran Timur	1 493	13
Asahan	14 217	88

Sumber : Dinas Kesehatan Kabupaten Asahan

Source : Health Service of Asahan Regency

**Tabel
Table**

4.2.10 Jumlah Ibu Hamil, Melakukan Kunjungan K1, Melakukan Kunjungan K4, KEK, dan Mendapat Tablet Zat Besi (Fe) di Kabupaten Asahan, 2014 - 2018
Number of Pregnant Women, Do visit K1, Conducting Visits K4, KEK, and Got Tablet Iron (Fe) in Asahan Regency, 2014 – 2018

Tahun	Jumlah Ibu Hamil	Melakukan Kunjungan K1	Melakukan Kunjungan K4 Kronis (KEK)	Kurang Energi Mendapat Zat Besi (Fe 1)
(1)	(2)	(3)	(4)	(5)
2014	15 674	15 115	13 948	-
2015	16 237	15 494	14 381	-
2016	16 237	14 941	14 336	597
2017	16 523	15 598	15 298	915
2018	16 711	15 780	15 099	976

Sumber : Dinas Kesehatan Kabupaten Asahan

Source : Health Service of Asahan Regency

Ket/Note : r) = Angka Perbaikan/revised figured

Tabel
Table

4.2.11

Jumlah Kasus HIV/AIDS, IMS, DBD, Diare, TB, dan Malaria Menurut Kecamatan di Kabupaten Asahan, 2018
Number of Cases of HIV / AIDS, sexually transmitted infections, dengue, diarrhea, TB, and Malaria By District in Asahan Regency, 2018

Kecamatan <i>District</i>	HIV/AIDS	IMS	DBD	Diare	TB	Malaria
(1)	(2)	(3)	(4)	(5)	(6)	(7)
1. B. P. Mandoge			7	361	47	-
2. Bandar Pulau						
3. Aek Songsongan			3	469	53	64
4. Rahuning						
5. Pulau Rakyat			6	555	33	4
6. Aek Kuasan			2	325	39	-
7. Aek Ledong			1	240		-
8. Sei Kepayang			1	288	22	-
9. Sei Kepayang Barat						
10. Sei Kepayang Timur			7	936	25	55
11. Tanjung Balai			7	140	54	51
12. Simpang Empat						
13. Teluk Dalam			0	676	50	-
14. Air Batu			3	296	37	-
15. Sei Dadap			11	272	9	-
16. Buntu Pane			12	127	13	-
17. Tinggi Raja			2	831	7	-
18. Setia Janji			6	103	1	-
19. Meranti						
20. Pulo Bandring			3	655	27	1
21. Rawang Panca Arga			3	451	24	-
22. Air Joman						
23. Silau Laut			6	1 316	60	39
24. Kisaran Barat			19	244	30	4
25. Kisaran Timur			33	718	66	-
Asahan	73/5	-	132	9 033	597	218

Sumber : Dinas Kesehatan Kabupaten Asahan
Source : Health Service of Asahan Regency

Tabel 4.2.12 **Jumlah Rumah Sakit Umum Menurut Kecamatan (unit), 2018**
Table *Number of Public Health Centers and a Kind by District (unit), 2018*

Kecamatan <i>District</i>	Rumah Sakit Umum/ <i>Public Hospital</i>			
	Pemerintah/ <i>State</i>		Swasta/ <i>Private</i>	
	Rumah Sakit Public Hospital	Tmp. Tidur Tersedia <i>Bad Available</i>	Rumah Sakit Public Hospital	Tmp. Tidur Tersedia <i>Bad Available</i>
(1)	(2)	(3)	(4)	(5)
1. B. P. Mandoge	-	-	-	-
2. Bandar Pulau	-	-	-	-
3. Aek Songsongan	-	-	-	-
4. Rahuning	-	-	-	-
5. Pulau Rakyat	-	-	-	-
6. Aek Kuasan	-	-	1	32
7. Aek Ledong	-	-	1	21
8. Sei Kepayang	-	-	-	-
9. Sei Kepayang Barat	-	-	-	-
10. Sei Kepayang Timur	-	-	-	-
11. Tanjung Balai	-	-	-	-
12. Simpang Empat	-	-	-	-
13. Teluk Dalam	-	-	-	-
14. Air Batu	-	-	-	-
15. Sei Dadap	-	-	1	52
16. Buntu Pane	-	-	-	-
17. Tinggi Raja	-	-	-	-
18. Setia Janji	-	-	-	-
19. Meranti	-	-	-	-
20. Pulo Bandring	-	-	-	-
21. Rawang Panca Arga	-	-	-	-
22. Air Joman	-	-	-	-
23. Silau Laut	-	-	-	-
24. Kisaran Barat	1	187	4	231
25. Kisaran Timur	-	-	2	159
Asahan	1	187	9	495

Sumber : Dinas Kesehatan Kabupaten Asahan

Source : *Health Service of Asahan Regency*

Tabel
Table

4.2.13

Jumlah Pusat Kesehatan Masyarakat dan Sejenisnya Menurut Kecamatan di Kabupaten Asahan (unit), 2018
Number of Public Health Centers and a Kind by District in Asahan Regency (unit), 2018

Kecamatan <i>District</i>	Puskesmas <i>Public Health Centers</i>	Pustu <i>Public Health sub Centers</i>	Klinik <i>Clinics</i>	Posyandu <i>Integrated Health Centers</i>	Apotek Umum <i>General Dispensaries</i>	Toko Obat <i>Drug Store</i>	Pusling/ <i>Publik Health Mobile</i>
(1)	(2)	(3)	(4)	(5)	(6)	(7)	(7)
1. B. P. Mandoge	1	8	3	69	-	8	1
2. Bandar Pulau	1	3	2	75	-	-	1
3. Aek Songsongan	1	4	-	-	-	6	1
4. Rahuning	1	1	1	-	-	-	1
5. Pulau Rakyat	2	10	2	52	4	1	1
6. Aek Kuasan	1	5	1	33	2	4	1
7. Aek Ledong	1	4	-	26	3	-	1
8. Sei Kepayang	1	4	-	24	-	1	1
9. Sei Kepayang Barat	2	8	-	37	-	2	2
10. Sei Kepayang Timur							
11. Tanjung Balai	2	6	1	41	-	4	2
12. Simpang Empat	2	9	5	73	3	12	2
13. Teluk Dalam							
14. Air Batu	2	5	1	57	1	4	2
15. Sei Dadap	1	4	2	44	-	1	1
16. Buntu Pane	1	5	3	31	-	6	1
17. Tinggi Raja	1	2	-	40	-	1	1
18. Setia Janji	1	3	-	20	-	1	1
19. Meranti	2	8	2	75	3	8	2
20. Pulo Bandring							
21. Rawang Panca Arga	1	4	-	32	2	1	1
22. Air Joman	2	12	-	80	4	10	1
23. Silau Laut							
24. Kisaran Barat	1	5	3	73	8	-	1
25. Kisaran Timur	2	5	2	81	15	18	2
Asahan	29	115	28	963	45	88	27

Sumber : Dinas Kesehatan Kabupaten Asahan

Source : Health Service of Asahan Regency

Tabel
Table **4.2.14** **Jumlah Tenaga Dokter Pemerintah dan Swasta Menurut Kecamatan di Kabupaten Asahan (orang), 2018**
Number of State and Private Physicians by District in Asahan Regency (people), 2018

	Kecamatan District	Dokter Umum General Physicians	Dokter Gigi Dentists	Dokter Spesialis Specialists
	(1)	(2)	(3)	(4)
1.	B. P. Mandoge	2	-	-
2.	Bandar Pulau	1	-	-
3.	Aek Songsongan	3	-	-
4.	Rahuning	1	-	-
5.	Pulau Rakyat	3	-	-
6.	Aek Kuasan	3	1	-
7.	Aek Ledong	3	1	-
8.	Sei Kepayang	2	-	-
9.	Sei Kepayang Barat	3	-	-
10.	Sei Kepayang Timur	6	-	-
11.	Tanjung Balai	3	1	-
12.	Simpang Empat	3	1	-
13.	Teluk Dalam	1	-	-
14.	Air Batu	2	1	-
15.	Sei Dadap	3	2	-
16.	Buntu Pane	2	1	-
17.	Tinggi Raja	4	1	-
18.	Setia Janji	1	1	-
19.	Meranti	4	1	-
20.	Pulo Bandring	2	1	-
21.	Rawang Panca Arga	2	1	-
22.	Air Joman	4	1	-
23.	Silau Laut	1	1	-
24.	Kisaran Barat	3	1	-
25.	Kisaran Timur	6	3	-
	Asahan	68	19	-

Sumber : Dinas Kesehatan Kabupaten Asahan
Source : Health Service of Asahan Regency

**Tabel
Table****4.2.15 Jumlah Apoteker, Sarjana Lain dan Tenaga Administrasi Menurut Kecamatan di Kabupaten Asahan (orang), 2018
Number of Dispenserries, Pharmacies, Other Non Medical Graduates and Administration Workers by District in Asahan Regency (people), 2018**

Kecamatan District	Apoteker Pharmaceuticals	Sarjana Lain Other Non Medical Grad	SPRG	SPPH	SPAG	SMAK	SAA
(1)	(2)	(3)	(4)	(5)	(6)	(7)	(8)
1. B. P. Mandoge	-	1	-	-	-	-	-
2. Bandar Pulau	-	-	-	-	-	-	-
3. Aek Songsongan	-	-	-	-	-	1	-
4. Rahuning	-	-	-	-	-	-	-
5. Pulau Rakyat	-	-	1	-	1	-	-
6. Aek Kuasan	-	1	-	-	-	-	-
7. Aek Ledong	-	-	-	-	-	-	-
8. Sei Kepayang	-	-	-	-	-	-	-
9. Sei Kepayang Barat	-	-	-	-	-	-	-
10. Sei Kepayang Timur	-	-	-	-	-	-	-
11. Tanjung Balai	-	-	1	1	-	-	-
12. Simpang Empat	-	-	-	-	-	-	-
13. Teluk Dalam	-	-	1	-	1	1	-
14. Air Batu	1	-	-	1	-	-	-
15. Sei Dadap	-	3	-	-	-	-	-
16. Buntu Pane	-	-	-	-	-	-	-
17. Tinggi Raja	-	-	-	-	1	-	-
18. Setia Janji	-	-	-	-	-	-	1
19. Meranti	-	-	-	-	-	-	-
20. Pulo Bandring	-	1	1	-	-	-	1
21. Rawang Panca Arga	-	1	1	1	-	-	-
22. Air Joman	-	-	-	-	-	-	-
23. Silau Laut	-	-	-	-	-	-	-
24. Kisaran Barat	-	17	-	-	-	1	9
25. Kisaran Timur	-	5	-	-	-	-	2
Asahan	1	29	5	3	3	3	13

Lanjutan Tabel/*Continued Table 4.2.15*

Kecamatan <i>District</i>	Tenaga Administrasi/ <i>Administration Workers</i>		
	SMA <i>Senior High School</i>	SMP <i>Junior High School</i>	SD <i>Primary School</i>
	(1)	(9)	(10)
1. B. P. Mandoge	2	-	-
2. Bandar Pulau	-	-	-
3. Aek Songsongan	-	-	-
4. Rahuning	-	-	-
5. Pulau Rakyat	1	-	-
6. Aek Kuasan	1	-	-
7. Aek Ledong	-	-	-
8. Sei Kepayang	1	-	-
9. Sei Kepayang Barat	1	-	-
10. Sei Kepayang Timur	-	-	-
11. Tanjung Balai	-	-	-
12. Simpang Empat	-	-	-
13. Teluk Dalam	-	-	-
14. Air Batu	1	-	-
15. Sei Dadap	-	-	-
16. Buntu Pane	-	-	-
17. Tinggi Raja	-	-	-
18. Setia Janji	-	-	-
19. Meranti	-	-	-
20. Pulo Bandring	-	-	-
21. Rawang Panca Arga	-	-	-
22. Air Joman	-	-	-
23. Silau Laut	-	-	-
24. Kisaran Barat	1	-	-
25. Kisaran Timur	-	-	-
Asahan	8	-	-

Sumber : Dinas Kesehatan Kabupaten Asahan

Source : Health Service of Asahan Regency

Tabel
Table**4.2.16**

Jumlah Bidan dan Perawat Pemerintah Menurut Kecamatan di Kabupaten Asahan (orang), 2018
Number of State Midwife and Nurse by District in Asahan Regency (people), 2018

	Kecamatan <i>District</i>	Bidan <i>Midwife</i>	Perawat dan Pembantu Perawat <i>Nurses and</i> <i>Co-nurses</i>	Jumlah <i>Total</i>
	(1)	(2)	(3)	(4)
1.	B. P. Mandoge	23	7	30
2.	Bandar Pulau	26	9	35
3.	Aek Songsongan	22	5	27
4.	Rahuning	23	10	33
5.	Pulau Rakyat	67	9	76
6.	Aek Kuasan	32	13	45
7.	Aek Ledong	28	6	34
8.	Sei Kepayang	32	18	50
9.	Sei Kepayang Barat	43	14	57
10.	Sei Kepayang Timur			
11.	Tanjung Balai	35	33	88
12.	Simpang Empat	73	34	107
13.	Teluk Dalam			
14.	Air Batu	54	20	74
15.	Sei Dadap	30	13	43
16.	Buntu Pane	27	9	36
17.	Tinggi Raja	25	10	35
18.	Setia Janji	20	8	28
19.	Meranti	37	9	94
20.	Pulo Bandring	39	9	94
21.	Rawang Panca Arga	25	11	36
22.	Air Joman	30	20	50
23.	Silau Laut	30	6	36
24.	Kisaran Barat	37	13	50
25.	Kisaran Timur	46	28	74
Asahan		804	314	1 138

Sumber : Dinas Kesehatan Kabupaten Asahan

Source : Health Service of Asahan Regency

Tabel
Table

4.2.17

Banyaknya Klinik Keluarga Berencana (KKB) dan Pembantu Pembina Pelayanan Keluarga Berencana Desa (PPKBD) Menurut Kecamatan di Kabupaten Asahan (unit), 2018
Number of Family Planning Clinic (KKB) and the Postal Village Family Planning Services (PPKBD) by District in Asahan Regency (unit), 2018

Kecamatan <i>District</i>	KKB	PPKBD
(1)	(2)	(3)
1. B. P. Mandoge	2	9
2. Bandar Pulau	1	10
3. Aek Songsongan	1	9
4. Rahuning	1	7
5. Pulau Rakyat	2	12
6. Aek Kuasan	1	7
7. Aek Ledong	1	7
8. Sei Kepayang	1	6
9. Sei Kepayang Barat	1	6
10. Sei Kepayang Timur	1	5
11. Tanjung Balai	2	8
12. Simpang Empat	1	8
13. Teluk Dalam	1	6
14. Air Batu	2	12
15. Sei Dadap	2	10
16. Buntu Pane	3	9
17. Tinggi Raja	1	7
18. Setia Janji	1	5
19. Meranti	1	7
20. Pulo Bandring	1	10
21. Rawang Panca Arga	1	7
22. Air Joman	1	7
23. Silau Laut	1	5
24. Kisaran Barat	4	12
25. Kisaran Timur	7	13
Asahan	41	204

Sumber : Dinas Pengendalian Penduduk, Keluarga Berencana, Pemberdayaan Perempuan dan Perlindungan Anak Kabupaten Asahan

Source : Women Empowerment Board and Social and Family Planning Service of Asahan Regency

Tabel
Table**4.2.18**

Banyaknya Pasangan Usia Subur dan Peserta KB Aktif Menurut Kecamatan di Kabupaten Asahan, 2018
Number of Fertile Age Couple and Family Planning Active By District in Asahan Regency, 2018

Kecamatan <i>District</i>	Jumlah PUS	Peserta KB Aktif			
		IUD	MOP	MOW	Kondom
(1)	(2)	(3)	(4)	(5)	(6)
1. B. P. Mandoge	6 732	856	17	1 109	19
2. Bandar Pulau	3 915	209	12	375	9
3. Aek Songsongan	3 427	188	4	203	81
4. Rahuning	3 055	130	8	381	7
5. Pulau Rakyat	5 924	481	8	250	11
6. Aek Kuasan	4 063	306	5	567	7
7. Aek Ledong	3 347	99	3	165	14
8. Sei Kepayang	2 884	182	7	247	15
9. Sei Kepayang Barat	2 541	71	8	70	18
10. Sei Kepayang Timur	1 796	16	3	15	2
11. Tanjung Balai	7 597	430	35	141	150
12. Simpang Empat	9 231	236	3	285	145
13. Teluk Dalam	3 773	217	12	275	112
14. Air Batu	6 921	879	26	623	38
15. Sei Dadap	6 926	443	8	492	37
16. Buntu Pane	4 009	127	1	435	12
17. Tinggi Raja	3 020	285	1	510	18
18. Setia Janji	2 075	286	-	404	3
19. Meranti	2 960	311	2	414	15
20. Pulo Bandring	5 790	661	1	635	15
21. Rawang Panca Arga	4 616	680	22	256	13
22. Air Joman	8 686	602	7	387	235
23. Silau Laut	4 160	294	11	213	40
24. Kisaran Barat	9 587	1 123	21	1 951	41
25. Kisaran Timur	11 692	1 017	42	1 475	79
Asahan	128 727	10 129	267	11 878	1 136

Lanjutan Tabel/*Continued Table 4.2.18*

Kecamatan <i>District</i>	Peserta KB Aktif			Jumlah <i>Total</i>
	Implant	Suntik	Pil	
(1)	(7)	(8)	(9)	(10)
1. B. P. Mandoge	341	1 210	600	4 152
2. Bandar Pulau	237	555	876	2 273
3. Aek Songsongan	324	619	816	2 235
4. Rahuning	187	552	524	1 789
5. Pulau Rakyat	523	1 326	993	3 592
6. Aek Kuasan	436	878	289	2 488
7. Aek Ledong	210	845	745	2 081
8. Sei Kepayang	126	423	786	1 786
9. Sei Kepayang Barat	114	524	865	1 670
10. Sei Kepayang Timur	23	508	650	1 217
11. Tanjung Balai	196	1 756	1 878	4 586
12. Simpang Empat	233	2 528	1 985	5 415
13. Teluk Dalam	227	698	712	2 253
14. Air Batu	409	1 132	987	4 094
15. Sei Dadap	605	1 291	1 312	4 188
16. Buntu Pane	525	876	435	2 411
17. Tinggi Raja	398	554	235	2 001
18. Setia Janji	350	174	170	1 387
19. Meranti	143	516	501	1 902
20. Pulo Bandring	425	1 050	745	3 532
21. Rawang Panca Arga	431	745	785	2 932
22. Air Joman	343	1 835	1 725	5 134
23. Silau Laut	234	704	965	2 461
24. Kisaran Barat	603	1 116	1 443	6 298
25. Kisaran Timur	631	2 280	1 680	7 204
Asahan	8 274	24 695	22 702	79 081

Sumber : Dinas Pengendalian Penduduk, Keluarga Berencana, Pemberdayaan Perempuan dan Perlindungan Anak Kabupaten Asahan

Source : *Women Empowerment Board and Social and Family Planning Service of Asahan Regency*

Tabel
Table

4.2.19

**Program Keluarga Berencana di Kabupaten Asahan,
2007 - 2018**
Family Planning Program in Asahan Regency, 2007 – 2018

Tahun Year	Pasangan Usia Subur (PUS) Number of Fertiles Couple	Akseptor Aktif Active Acceptors		Akseptor Baru New Acceptors
		Jumlah Total	Persentase Thd PUS Percentage to PUS	
(1)	(2)	(3)	(4)	(5)
2007	109 559	71 807	65,54	13 513
2008	112 542	75 144	66,77	18 925
2009	117 279	78 445	66,89	21 239
2010	120 169	82 288	68,48	24 163
2011	119 738	83 255 ^f	69,53 ^f	27 288
2012	121 025	83 837	69,27	30 220
2013	124 317	88 758	71,40	32 705
2014	125 323	90 856	72,50	31 368
2015	127 637	87 977	68,93	18 287
2016	125 940	88 194	70,03	17 189
2017	128 990	91 810	71,18	21 578
2018	128 727	79 081	61,43	15 910

Sumber : Dinas Pengendalian Penduduk, Keluarga Berencana, Pemberdayaan Perempuan dan Perlindungan Anak Kabupaten Asahan

Source : *Women Empowerment Board and Social and Family Planning Service of Asahan Regency*

**Tabel
Table****4.2.20****Jumlah Klinik Keluarga Berencana dan Akseptor Aktif Menurut Alat Kontrasepsi yang Digunakan dan Kecamatan di Kabupaten Asahan, 2018*****Number of Clinic and Active Acceptors by Type of Contraceptive Used and Districts in Asahan Regency, 2018***

Kecamatan <i>District</i>	Jumlah Klinik <i>Number of Clinic</i>	Alat Kontrasepsi yang Digunakan <i>Type of Contraceptive Used</i>			
		IUD <i>Spiral</i>	Pil <i>Pill</i>	Kondom <i>Condom</i>	Suntik <i>Injection</i>
(1)	(2)	(3)	(4)	(5)	(6)
1. B. P. Mandoge	2	856	600	19	1 210
2. Bandar Pulau	1	209	876	9	555
3. Aek Songsongan	1	188	816	81	619
4. Rahuning	1	130	524	7	552
5. Pulau Rakyat	2	481	993	11	1 326
6. Aek Kuasan	1	306	289	7	878
7. Aek Ledong	1	99	745	14	845
8. Sei Kepayang	1	182	786	15	423
9. Sei Kepayang Barat	1	71	865	18	524
10. Sei Kepayang Timur	1	16	650	2	508
11. Tanjung Balai	2	430	1 878	150	1 756
12. Simpang Empat	1	236	1 985	145	2 528
13. Teluk Dalam	1	217	712	112	698
14. Air Batu	2	879	987	38	1 132
15. Sei Dadap	2	443	1 312	37	1 291
16. Buntu Pane	3	127	435	12	876
17. Tinggi Raja	1	285	235	18	554
18. Setia Janji	1	286	170	3	174
19. Meranti	1	311	501	15	516
20. Pulo Bandring	1	661	745	15	1 050
21. Rawang Panca Arga	1	680	785	13	745
22. Air Joman	1	602	1 725	235	1 835
23. Silau Laut	1	294	965	40	704
24. Kisaran Barat	4	1 123	1 443	41	1 116
25. Kisaran Timur	7	1 017	1 680	79	2 280
Asahan	41	10 129	22 702	1 136	24 695

Lanjutan Tabel/*Continued Table 4.2.20*

	Kecamatan <i>District</i>	Alat Kontrasepsi yang Digunakan <i>Type of Contraceptive Used</i>				Jumlah <i>Total</i>
		Implant <i>Implant</i>	MOP	MOW	O.V.	
	(1)	(7)	(8)	(9)	(10)	(11)
1.	B. P. Mandoge	341	17	1 109	-	4 152
2.	Bandar Pulau	237	12	375	-	2 273
3.	Aek Songsongan	324	4	203	-	2 235
4.	Rahuning	187	8	381	-	1 789
5.	Pulau Rakyat	523	8	250	-	3 592
6.	Aek Kuasan	436	5	567	-	2 488
7.	Aek Ledong	210	3	165	-	2 081
8.	Sei Kepayang	126	7	247	-	1 786
9.	Sei Kepayang Barat	114	8	70	-	1 670
10.	Sei Kepayang Timur	23	3	15	-	1 217
11.	Tanjung Balai	196	35	141	-	4 586
12.	Simpang Empat	233	3	285	-	5 415
13.	Teluk Dalam	227	12	275	-	2 253
14.	Air Batu	409	26	623	-	4 094
15.	Sei Dadap	605	8	492	-	4 188
16.	Buntu Pane	525	1	435	-	2 411
17.	Tinggi Raja	398	1	510	-	2 001
18.	Setia Janji	350	-	404	-	1 387
19.	Meranti	143	2	414	-	1 902
20.	Pulo Bandring	425	1	635	-	3 532
21.	Rawang Panca Arga	431	22	256	-	2 932
22.	Air Joman	343	7	387	-	5 134
23.	Silau Laut	234	11	213	-	2 461
24.	Kisaran Barat	603	21	1 951	-	6 298
25.	Kisaran Timur	631	42	1 475	-	7 204
	Asahan	8 274	267	11 878	-	79 081

Sumber : Dinas Pengendalian Penduduk, Keluarga Berencana, Pemberdayaan Perempuan dan Perlindungan Anak Kabupaten Asahan

Source : *Women Empowerment Board and Social and Family Planning Service of Asahan Regency*

Tabel
Table

4.2.21

Jumlah Akseptor KB Baru Menurut Alat Kontrasepsi yang Digunakan dan Kecamatan di Kabupaten Asahan, 2018
Number of New Acceptors by Contraceptive Used and District in Asahan Regency, 2018

Kecamatan <i>District</i>	Alat Kontrasepsi yang Digunakan <i>Type of Contraceptive Used</i>			
	IUD <i>Spiral</i>	Pil <i>Pill</i>	Kondom <i>Condom</i>	Suntik <i>Injection</i>
(1)	(2)	(3)	(4)	(5)
1. B. P. Mandoge	26	459	35	351
2. Bandar Pulau	17	140	12	190
3. Aek Songsongan	37	137	24	123
4. Rahuning	-	265	26	168
5. Pulau Rakyat	16	310	35	387
6. Aek Kuasan	2	249	43	159
7. Aek Ledong	30	154	25	235
8. Sei Kepayang	10	194	22	122
9. Sei Kepayang Barat	-	181	17	125
10. Sei Kepayang Timur	2	180	8	131
11. Tanjung Balai	1	278	34	228
12. Simpang Empat	10	378	30	251
13. Teluk Dalam	19	212	18	113
14. Air Batu	22	391	47	338
15. Sei Dadap	40	229	45	198
16. Buntu Pane	11	339	31	342
17. Tinggi Raja	15	264	39	277
18. Setia Janji	5	116	11	113
19. Meranti	11	407	55	324
20. Pulo Bandring	26	132	21	236
21. Rawang Panca Arga	27	237	27	209
22. Air Joman	32	266	32	232
23. Silau Laut	4	231	28	214
24. Kisaran Barat	265	205	28	198
25. Kisaran Timur	66	444	65	236
Asahan	694	6 398	758	5 500

Lanjutan Tabel/*Continued Table 4.2.21*

	Kecamatan <i>District</i>	Peserta KB Baru			Jumlah <i>Total</i>	
		Implant <i>Implant</i>	MOP	MOW		O.V.
	(1)	(7)	(8)	(9)	(10)	(11)
010	B. P. Mandoge	107	-	-	-	978
020	Bandar Pulau	80	-	-	-	439
021	Aek Songsongan	20	-	-	-	341
022	Rahuning	66	-	-	-	525
030	Pulau Rakyat	135	-	-	-	883
031	Aek Kuasan	110	-	-	-	563
032	Aek Ledong	70	-	-	-	514
040	Sei Kepayang	33	-	-	-	381
041	Sei Kepayang Barat	11	-	-	-	334
042	Sei Kepayang Timur	4	-	-	-	325
050	Tanjung Balai	43	-	-	-	584
060	Simpang Empat	57	-	-	-	726
061	Teluk Dalam	25	-	-	-	387
070	Air Batu	160	-	-	-	958
071	Sei Dadap	189	-	7	-	708
080	Buntu Pane	110	-	-	-	833
081	Tinggi Raja	66	-	-	-	661
082	Setia Janji	82	-	-	-	327
090	Meranti	23	-	-	-	820
091	Pulo Bandring	162	-	-	-	577
092	Rawang Panca Arga	80	-	-	-	580
100	Air Joman	137	-	-	-	699
101	Silau Laut	60	-	-	-	537
160	Kisaran Barat	130	-	321	-	1 147
170	Kisaran Timur	159	-	113	-	1 083
	Asahan	2 119	-	441	-	15 910

Sumber : Dinas Pengendalian Penduduk, Keluarga Berencana, Pemberdayaan Perempuan dan Perlindungan Anak Kabupaten Asahan

Source : *Women Empowerment Board and Social and Family Planning Service of Asahan Regency*

Jumlah Institusi Masyarakat Menurut Kecamatan di Kabupaten Asahan, 2018
Number of Society Institutions by District in Asahan Regency, 2018

Kecamatan <i>District</i>	PPKBD	SUB PPKBD	PKB/ PLKB	KUPTD	Pelaksana Penerangan
(1)	(2)	(3)	(4)	(5)	(6)
1. B. P. Mandoge	9	92	-	-	-
2. Bandar Pulau	10	60	-	-	-
3. Aek Songsongan	9	53	1	-	-
4. Rahuning	7	46	1	-	-
5. Pulau Rakyat	12	74	1	-	-
6. Aek Kuasan	7	50	-	-	-
7. Aek Ledong	7	45	1	-	-
8. Sei Kepayang	6	70	1	-	-
9. Sei Kepayang Barat	6	35	-	-	-
10. Sei Kepayang Timur	5	49	-	-	-
11. Tanjung Balai	8	63	1	-	-
12. Simpang Empat	8	73	1	-	-
13. Teluk Dalam	6	33	-	-	-
14. Air Batu	12	63	1	-	-
15. Sei Dadap	10	59	1	-	-
16. Buntu Pane	9	73	1	-	-
17. Tinggi Raja	7	54	-	-	-
18. Setia Janji	5	45	1	-	-
19. Meranti	7	52	1	-	-
20. Pulo Bandring	10	84	2	-	-
21. Rawang Panca Arga	7	71	1	-	-
22. Air Joman	7	61	1	-	-
23. Silau Laut	5	55	-	-	-
24. Kisaran Barat	13	74	2	-	-
25. Kisaran Timur	12	94	1	-	-
Asahan	204	1 528	19	-	-

Sumber : Dinas Pengendalian Penduduk, Keluarga Berencana, Pemberdayaan Perempuan dan Perlindungan Anak Kabupaten Asahan

Source : *Women Empowerment Board and Social and Family Planning Service of Asahan Regency*

Tabel
Table**4.2.23****Jumlah Kasus Kekerasan Menurut Kecamatan di Kabupaten Asahan, 2018**
Number of Cases of Violence by District in Asahan Regency, 2018

Kecamatan <i>District</i>	KDRT	Seksual	Penelantaran	Lainnya
(1)	(2)	(3)	(4)	(5)
1. B. P. Mandoge	-	-	-	-
2. Bandar Pulau	-	-	-	-
3. Aek Songsongan	-	-	-	-
4. Rahuning	-	-	-	-
5. Pulau Rakyat	2	-	-	-
6. Aek Kuasan	-	-	-	-
7. Aek Ledong	-	-	-	-
8. Sei Kepayang	-	-	-	1
9. Sei Kepayang Barat	-	1	-	-
10. Sei Kepayang Timur	-	-	-	-
11. Tanjung Balai	1	-	-	-
12. Simpang Empat	2	-	-	-
13. Teluk Dalam	-	-	-	-
14. Air Batu	-	-	-	-
15. Sei Dadap	2	1	1	-
16. Buntu Pane	-	-	-	-
17. Tinggi Raja	-	1	-	-
18. Setia Janji	2	-	-	-
19. Meranti	-	-	-	-
20. Pulo Bandring	2	-	-	-
21. Rawang Panca Arga	-	-	-	-
22. Air Joman	2	-	-	-
23. Silau Laut	1	-	-	-
24. Kisaran Barat	-	-	-	-
25. Kisaran Timur	-	-	-	-
Asahan	14	3	1	1

Sumber : Dinas Pengendalian Penduduk, Keluarga Berencana, Pemberdayaan Perempuan dan Perlindungan Anak Kabupaten Asahan

Source : *Women Empowerment Board and Social and Family Planning Service of Asahan Regency*

Tabel
Table

4.2.24 Jumlah Kelompok Kegiatan (POKTAN) Menurut Kecamatan di Kabupaten Asahan, 2018
Number of Activity Group by District in Asahan Regency, 2018

Kecamatan District	PPKBD	Sub PPKBD	BKB	BKR	BKL	PIK-R	UPPKS
(1)	(2)	(3)	(4)	(5)	(6)	(7)	(8)
1. B. P. Mandoge	9	92	6	1	1	-	-
2. Bandar Pulau	10	60	2	1	1	-	1
3. Aek Songsongan	9	53	3	3	3	1	2
4. Rahuning	7	46	3	1	1	-	1
5. Pulau Rakyat	12	74	1	1	-	-	1
6. Aek Kuasan	7	50	7	2	2	2	1
7. Aek Ledong	7	45	7	7	7	-	2
8. Sei Kepayang	6	70	5	2	2	1	4
9. Sei Kepayang Barat	6	35	5	1	1	-	1
10. Sei Kepayang Timur	5	49	2	1	1	-	1
11. Tanjung Balai	8	63	8	1	1	2	2
12. Simpang Empat	8	73	1	1	1	1	3
13. Teluk Dalam	6	33	6	3	1	1	1
14. Air Batu	12	63	12	1	1	1	4
15. Sei Dadap	10	59	10	1	1	1	1
16. Buntu Pane	9	73	10	1	1	-	2
17. Tinggi Raja	7	54	7	1	1	2	1
18. Setia Janji	5	45	5	2	2	2	1
19. Meranti	7	52	8	6	4	2	2
20. Pulo Bandring	10	84	10	2	2	1	3
21. Rawang Panca Arga	7	71	6	1	1	1	-
22. Air Joman	7	61	7	2	1	1	4
23. Silau Laut	5	55	4	1	1	-	1
24. Kisaran Barat	13	74	13	2	3	1	2
25. Kisaran Timur	12	94	12	2	3	1	2
Asahan	204	1528	160	47	43	21	43

Sumber : Dinas Pengendalian Penduduk, Keluarga Berencana, Pemberdayaan Perempuan dan Perlindungan Anak Kabupaten Asahan

Source : *Women Empowerment Board and Social and Family Planning Service of Asahan Regency*

4.3 Agama/Religion

Tabel 4.3.1 Jumlah Tempat Peribadatan Menurut Kecamatan di Kabupaten Asahan, 2018
Table 4.3.1 *Number of Places of Worship by Sub District and Religion in Asahan Regency, 2018*

	Kecamatan <i>District</i>	Masjid <i>Mosque</i>	Musholla langgar <i>Musholla</i>	Gereja/Church		Pura <i>Temple</i>	Vihara <i>Monesttery</i>
				Katholik <i>Catholic</i>	Protestan <i>Protestant</i>		
	(1)	(2)	(3)	(4)	(5)	(6)	(7)
1.	B. P. Mandoge	64	14	5	28	-	-
2.	Bandar Pulau	27	26	4	17	-	-
3.	Aek Songsongan	24	32	1	1	-	-
4.	Rahuning	19	13	-	1	-	1
5.	Pulau Rakyat	47	6	-	32	-	-
6.	Aek Kuasan	40	20	-	11	-	-
7.	Aek Ledong	25	23	-	1	-	-
8.	Sei Kepayang	8	36	3	11	-	-
9.	Sei Kepayang Barat	6	23	-	1	-	1
10.	Sei Kepayang Timur	6	20	-	1	-	-
11.	Tanjung Balai	18	30	-	1	-	-
12.	Simpang Empat	25	44	4	31	-	-
13.	Teluk Dalam	29	11	1	1	-	1
14.	Air Batu	43	38	2	20	-	1
15.	Sei Dadap	30	37	-	1	-	1
16.	Buntu Pane	37	15	1	21	-	-
17.	Tinggi Raja	34	10	1	1	-	-
18.	Setia Janji	23	7	2	9	-	-
19.	Meranti	15	18	4	31	-	-
20.	Pulo Bandring	44	27	-	1	-	-
21.	Rawang Panca Arga	25	22	3	1	-	-
22.	Air Joman	30	39	-	7	-	1
23.	Silau Laut	25	25	1	1	-	-
24.	Kisaran Barat	46	11	1	11	-	7
25.	Kisaran Timur	34	60	-	31	-	2
	Asahan	724	607	33	272	-	15

Sumber : Kantor Kementerian Agama Kab. Asahan

Source : *Office of the Ministry of Religious Affairs Asahan*

Tabel 4.3.2 Jumlah Desa/Kelurahan yang Mengalami Bencana Alam¹ Menurut Kecamatan di Kabupaten Asahan, 2011 – 2018
Table 4.3.2 Number of Villages that Had Natural Disaster¹ by Subdistrict in Asahan Regency, 2011 - 2018

	Kecamatan <i>District</i>	Banjir <i>Flood</i>			Gempa Bumi <i>Earthquake</i>		
		2011 (2)	2014 (3)	2018 (4)	2011 (5)	2014 (6)	2018 (7)
1.	B. P. Mandoge	1	1	1	-	-	-
2.	Bandar Pulau	-	1	-	-	-	-
3.	Aek Songsongan	1	-	1	-	-	-
4.	Rahuning	-	2	3	-	-	-
5.	Pulau Rakyat	4	1	1	-	-	-
6.	Aek Kuasan	-	-	-	-	-	-
7.	Aek Ledong	-	-	-	-	-	-
8.	Sei Kepayang	2	2	4	-	-	-
9.	Sei Kepayang Barat	-	-	-	-	-	-
10.	Sei Kepayang Timur	-	-	-	-	-	-
11.	Tanjung Balai	-	-	2	-	-	-
12.	Simpang Empat	3	3	3	-	-	-
13.	Teluk Dalam	1	2	-	-	-	-
14.	Air Batu	-	-	-	-	-	-
15.	Sei Dadap	1	-	2	-	-	-
16.	Buntu Pane	7	7	6	1	-	-
17.	Tinggi Raja	3	4	5	-	-	-
18.	Setia Janji	2	4	-	-	-	-
19.	Meranti	-	2	-	-	-	-
20.	Pulo Bandring	-	4	4	-	-	-
21.	Rawang Panca Arga	-	5	4	-	-	-
22.	Air Joman	-	-	1	-	-	-
23.	Silau Laut	-	-	-	-	-	-
24.	Kisaran Barat	1	1	4	-	-	-
25.	Kisaran Timur	-	2	1	-	-	-
Asahan		26	41	42	1	-	-

Lanjutan Tabel/*Continued Table 4.3.2*

Kecamatan <i>District</i>	Tanah Longsor <i>Landslide</i>		
	2011	2014	2018
(1)	(8)	(9)	(10)
1. B. P. Mandoge	2	4	3
2. Bandar Pulau	2	7	1
3. Aek Songsongan	1	-	1
4. Rahuning	-	-	2
5. Pulau Rakyat	-	-	-
6. Aek Kuasan	-	-	-
7. Aek Ledong	-	-	-
8. Sei Kepayang	-	-	-
9. Sei Kepayang Barat	-	-	-
10. Sei Kepayang Timur	-	-	-
11. Tanjung Balai	-	-	1
12. Simpang Empat	-	-	-
13. Teluk Dalam	-	-	-
14. Air Batu	-	-	-
15. Sei Dadap	-	-	-
16. Buntu Pane	1	1	1
17. Tinggi Raja	-	1	1
18. Setia Janji	-	-	-
19. Meranti	-	-	-
20. Pulo Bandring	-	-	-
21. Rawang Panca Arga	-	-	-
22. Air Joman	-	-	-
23. Silau Laut	-	-	-
24. Kisaran Barat	-	-	-
25. Kisaran Timur	-	-	-
Asahan	6	13	10

Catatan/*Note*: ¹ Terjadi dalam tiga tahun terakhir sampai dengan saat pencacahan/ *Occured during the last three years by the time of enumeration*

Sumber : BPS, Pendataan Potensi Desa (Podes)

Source : BPS-Statistics Indonesia, Village Potential Data Collecting

Tabel
Table**4.3.3**

Jumlah Jemaah Haji Menurut Kecamatan di Kabupaten Asahan (orang), 2018
Number of Moslem Pilgrims by District in Asahan Regency (people), 2018

Kecamatan <i>District</i>	Berangkat <i>Deport</i>			Kembali <i>Return</i>			Tidak Kembali <i>Unreturn</i>		
	Lk	Pr	Jml	Lk	Pr	Jml	Lk	Pr	Jml
	<i>M</i>	<i>F</i>	<i>T</i>	<i>M</i>	<i>F</i>	<i>T</i>	<i>M</i>	<i>F</i>	<i>T</i>
(1)	(2)	(3)	(4)	(5)	(6)	(7)	(8)	(9)	(10)
1. B. P. Mandoge	6	7	13	6	7	13	-	-	-
2. Bandar Pulau	4	9	13	4	9	13	-	-	-
3. Aek Songsongan *)	8	5	13	8	5	13	-	-	-
4. Rahuning	7	8	15	7	8	15	-	-	-
5. Pulau Rakyat	5	6	11	5	6	11	-	-	-
6. Aek Kuasan	10	10	20	9	10	19	1	-	1
7. Aek Ledong *)	6	5	11	6	5	11	-	-	-
8. Sei Kepayang	3	2	5	3	2	5	-	-	-
9. Sei Kepayang Barat *)	-	-	-	-	-	-	-	-	-
10. Sei Kepayang Timur *)	-	1	1	-	1	1	-	-	-
11. Tanjung Balai	-	1	1	-	1	1	-	-	-
12. Simpang Empat	6	11	17	6	11	17	-	-	-
13. Teluk Dalam *)	3	4	7	3	4	7	-	-	-
14. Air Batu	7	13	20	7	13	20	-	-	-
15. Sei Dadap *)	3	7	10	3	7	10	-	-	-
16. Buntu Pane	5	10	15	5	10	15	-	-	-
17. Tinggi Raja *)	10	8	18	10	8	18	-	-	-
18. Setia Janji *)	1	2	3	1	2	3	-	-	-
19. Meranti	2	2	4	2	2	4	-	-	-
20. Pulo Bandring *)	6	10	16	6	10	16	-	-	-
21. Rawang Panca Arga *)	3	4	7	3	4	7	-	-	-
22. Air Joman	7	20	27	7	20	27	-	-	-
23. Silau Laut *)	6	8	14	6	8	14	-	-	-
24. Kisaran Barat	27	37	64	27	37	64	-	-	-
25. Kisaran Timur	41	61	102	41	61	102	-	-	-
Asahan	176	251	427	175	251	426	1	-	1

Sumber : Kantor Kementerian Agama Kab. Asahan

Source : *Office of the Ministry of Religious Affairs Asahan*Keterangan : *) Masih bergabung dengan Kecamatan Induk/ *Still joined the parent district*

Tabel
Table**4.3.4****Jumlah Jemaah Haji dan ONH Melalui Transportasi Udara,
2005 - 2018**
**Number of Moslem Pilgrims and Cost by Air Transportation,
2005 - 2018**

Tahun Year	Jemaah Haji (orang) Moslem Pilgrims (people)	Ongkos Naik Haji Cost (rp)
(1)	(2)	(3)
2005	443	26 000 000 s/d 29 000 000
2006	394	25 456 691 s/d 26 023 935
2007	306	25 540 000 s/d 26 200 000
2008	231	30 800 000 s/d 31 800 000
2009	381	33 313 335 s/d 34 233 243
2010	330	29 058 549 s/d 29 411 389
2011	326	28 000 000 s/d 30 000 000
2012	240	31 847 200 s/d 32 660 320
2013	305	31 977 400 s/d 32 630 000
2014	237	34 600 000 s/d 36 200 000
2015	250	31 850 000 s/d 32 200 000
2016	330	31 672 000 s/d 31 672 000
2017	310	31 707 400 s/d 31 707 400
2018	427	31 840 375 s/d 31 840 375

Sumber : Kantor Kementerian Agama Kab. Asahan

Source : *Office of the Ministry of Religious Affairs Asahan*

5

PERTANIAN

AGRICULTURE

Produksi Padi Sawah

▲ Meningkat
13,86%



Produksi Ubi Jalar

▼ Menurun
20,42%



Produksi Kelapa Sawit

▲ Meningkat
1,69%



Produksi Kakao

▼ Menurun
4,90%

PRODUKSI TANAMAN PANGAN — DAN — PERKEBUNAN 2018

PETUNJUK TEKNIS

TECHNICAL NOTES

1. **Lahan sawah** adalah lahan pertanian yang berpetak-petak dan dibatasi oleh pematang (galangan), saluran untuk menahan/ menyalurkan air, yang biasanya ditanami padi sawah tanpa memandang dari mana diperoleh atau status lahan tersebut. Lahan yang dimaksud termasuk lahan yang terdaftar di Pajak Bumi Bangunan, luran Pembangunan Daerah, lahan bengkok, lahan serobotan, lahan rawa yang ditanami padi dan lahan bekas tanaman tahunan yang telah dijadikan sawah, baik yang ditanami padi, palawija atau tanaman semusim lainnya.
 2. **Tegal/Kebun** adalah lahan pertanian bukan sawah (lahan kering) yang ditanami tanaman semusim atau tahunan dan terpisah dengan halaman sekitar rumah serta penggunaannya tidak berpindah pindah.
 3. **Ladang/Huma** adalah lahan pertanian bukan sawah (lahan kering) yang biasanya ditanami tanaman semusim dan penggunaannya hanya semusim atau dua musim, kemudian akan ditinggalkan bila sudah tidak subur lagi (berpindah-pindah).
 4. **Data pokok tanaman pangan** yang dikumpulkan adalah luas panen dan produktivitas (hasil per hektar). Produksi tanaman pangan merupakan hasil
1. **Wetland** is agricultural land that separated by small dykes to resist water, where the main crop is usually wetland paddy without considering where it is got from or the status of the land. It includes the land that is registered at land income tax office, regional development contribution, 'bengkok' land, illegal ownership, swamps for rice cultivation, and annual crop land mark that has been used as rice field, which are both planted with paddy, secondary crops or the other seasonal crops.
 2. **Dry field/Garden** is an dryland (unirrigated land) which is planted with seasonal or annual crops and separately from the yard around the house without shifting.
 3. **Unirrigated agricultural field /Shifting cultivation land** is dryland (unirrigated land) that usually is cultivated for seasonal crops and utilized only for one or two seasons, then it will be left when it is not fertile (shifting).
 4. **The main food crops data** collected consists of harvested area and productivity (yield per hectare). Food crops production is generated by

perkalian antara luas panen dengan produktivitas. Pengumpulan data luas panen dilakukan setiap bulan dengan pendekatan area kecamatan di seluruh wilayah Indonesia. Pengumpulan data produktivitas dilakukan melalui pengukuran langsung pada plot ubinan berukuran 2½ m x 2½ m. Pengumpulan data produktivitas dilakukan setiap subround (empat bulanan) pada waktu panen petani.

harvested area multiplied by productivity. The harvested area data is collected every month using sub district area approach in all sub district in Indonesia. The productivity data collection is conducted by a direct measurement in 2½m x 2½m crop cutting plot. The productivity measurement is conducted in every subround (four monthly) at the time when farmers are harvesting their crops.

5. **Data produksi padi dan palawija** yang disajikan adalah dalam kualitas: gabah kering giling (padi), pipilan kering (jagung), biji kering (kedelai dan kacang tanah), dan umbi basah (ubi kayu dan ubi jalar).
5. **Production of paddy and secondary crops data** are presented in the form of: dry unhusked rice (paddy), dry loose maize (maize), dry shells crops (soybeans and peanuts), and fresh roots (cassava and sweet potatoes).
6. **Luas panen tanaman hortikultura** adalah luas tanaman sayuran, buah-buahan, biofarmaka, dan tanaman hias yang diambil hasilnya/dipanen pada periode pelaporan.
6. **Harvested area of horticulture** is area which vegetable, fruit, medicinal and ornamental plant of crop harvested during the period of report.
7. **Luas panen untuk tanaman sayuran** adalah luas tanaman yang dipanen sekaligus/habis/dibongkar dan luas tanaman yang dipanen berkali-kali (lebih dari satu kali)/belum habis.
7. **Harvested area of vegetables** is area of entire plant harvested/ demolished and plant harvested several times/ undemolished.
8. **Produksi hortikultura** adalah hasil menurut bentuk produk dari setiap tanaman sayuran, buah-buahan, biofarmaka dan tanaman hias yang diambil berdasarkan luas yang dipanen/tanaman yang menghasilkan
8. **Horticulture production** is the standard production quantity form of vegetable, fruit, medicinal and ornamental plant based on harvested area/the number of production plants reported monthly/quarterly.

pada bulan/triwulan laporan.

9. **Data perkebunan besar** dikumpulkan oleh BPS setiap bulan secara lengkap (sensus bulanan).
9. ***Data on estates** are collected by the BPS every month on complete basis through a mailing system.*
10. **Penghitungan luas tanaman perkebunan besar** adalah pada keadaan akhir tahun dan tidak termasuk yang luasnya kurang dari 5 hektar.
10. ***Planted areas** of estates refer to condition at the end of the year, and exclude areas less than 5 hectares.*
11. **Bentuk produksi perkebunan** adalah; karet kering (karet), kelapa sawit (Tandan Buah Segar), kelapa, dan coklat.
11. ***Production of estates crops** are follows: dry rubber (rubber), oil palm (TBS), coconut, and cocoa.*
12. **Hutan Konservasi** adalah kawasan hutan dengan ciri khas tertentu, yang mempunyai fungsi pokok pengawetan keanekaragaman tumbuhan dan satwa serta ekosistemnya.
12. ***Conservation Forest** is a forest area having specific characteristic established for the purposes of conservation of animal and plant species as well as their ecosystem.*
13. **Hutan Lindung** adalah kawasan hutan yang mempunyai fungsi pokok sebagai perlindungan sistem penyangga kehidupan untuk mengatur tata air, mencegah banjir, mengendalikan erosi, mencegah intrusi air laut, dan memelihara kesuburan tanah.
13. ***Protection Forest** is a forest area designated to serve life support system, maintain hydrological system, prevent of flood, erosion control, seawater intrusion, and maintain soil fertility.*
14. **Hutan Produksi** adalah kawasan hutan yang mempunyai fungsi pokok memproduksi hasil hutan. Hutan produksi terdiri dari Hutan Produksi Tetap (HP), Hutan Produksi Terbatas (HPT), dan Hutan Produksi yang dapat dikonversi.
14. ***Production Forest** is a forest area designated mainly to promote sustainable forest production. Production forest is classified as permanent production forest, limited production forest, and convertible production forest.*

15. **Statistik perikanan** dibedakan atas data Perikanan Tangkap dan Perikanan Budidaya. Perikanan Tangkap diklasifikasikan atas penangkapan ikan di laut dan penangkapan ikan di perairan umum. Perikanan Budidaya diklasifikasikan atas jenis budidaya yaitu budidaya laut, tambak, kolam, karamba, jaring apung, dan sawah.
16. **Rumah Tangga Perikanan Tangkap** adalah rumah tangga yang melakukan kegiatan penangkapan ikan/binatang air lainnya/tanaman air dengan tujuan sebagian/seluruh hasilnya untuk dijual.
17. **Rumah Tangga Perikanan Budidaya** adalah rumah tangga yang melakukan kegiatan budidaya ikan/binatang air lainnya/tanaman air dengan tujuan sebagian/seluruh hasilnya untuk dijual.
15. **Fishery statistics** are categorized into capture fisheries and aquaculture. Capture fisheries are further classified into marine capture fisheries and inland open water capture fisheries. Aquaculture are further classified into several types of culture: marine culture, brackish water pond, fresh water pond, cage, floating net, and fish breeding in paddy fields.
16. **A capture fishery household** is a household conducting activities in catching fishes/other aquatic animals/aquatic plants, for which the products are wholly or partly to be sold.
17. **An aquaculture fishery household** is a household conducting activities in culturing fishes/other aquatic animals/aquatic plants, for which the products are wholly or partly to be sold. different types of parameters.

ULASAN

DESCRIPTION

5.1. Tanaman Pangan

Perkembangan produksi padi di Asahan selama tahun 2014-2018 dapat dilihat pada tabel 5.1.10 dan 5.1.11. Produksi padi sawah di Asahan mengalami peningkatan dari tahun 2018 sekitar 13,86 persen. Produksi padi sawah mencapai 138.492,11 ton dengan rata-rata produksi 58,86 kw/ha. Peningkatan produksi padi tersebut kemungkinan hasil dari Program Upaya Khusus (UPSUS) yang dilakukan oleh Pemerintah bekerjasama dengan TNI. Kecamatan dengan produksi padi terbesar adalah Rawang Panca Arga yang merupakan lumbung padi di Asahan disusul Meranti dan Sei Kepayang. Produksi padi ladang juga mengalami peningkatan 3,68 persen dari tahun 2017. Produksi padi ladang sebesar 754,81 ton. Pada tahun ini padi ladang diproduksi oleh 4 kecamatan yaitu Bandar Pulau dengan produksi terbesar 621,7 ton diikuti Aek Songsongan, BP. Mandoge, dan Rahuning.

Produsen jagung terbesar di Asahan untuk tahun 2018 adalah Kecamatan Pulau Rakyat disusul Teluk Dalam. Produksi jagung di Asahan mencapai 15.643,4 ton. Kondisi ini meningkat dibanding tahun 2017 sebesar 10.901 ton.

Tanaman ubi kayu diusahakan hampir di seluruh kecamatan. Produksi tahun 2018 menurun dibandingkan tahun 2017, dari

5.1. Food Crops

Development and production of Asahan during the years 2014-2018 can be seen in table 5.1.10 and 5.1.11. Asahan rice production has increased from the year 2018 about 13,86 percent. The Field Rice production reached 138.492,11 tons with an average production of 58,86 kw/ha. The increase in rice production is likely to result from the Special Efforts Program (UPSUS) undertaken by the Government in cooperation with the TNI. Districts with the largest rice production is Rawang Panca Arga which is a rice granary in the barn-Asahan followed Meranti and Sei Kepayang. Production of paddy fields has increased from the years 2017 about 3,68 percent. That produce about 754,81 tons.

Dry land paddy was only planted in 4 districts, they were Bandar Pulau were the biggest paddy producer 621,7 ton followed by Aek Songsongan, BP Mandoge and Rahuning.

In 2018 district of Pulau Rakyat and Teluk Dalam were the biggest maize producer in Asahan. Maize production of Asahan Regency reached 15.643,4 tons. This production decreased compared to the past years that 10.901 tons.

Cassava was almost planted in all districts. This year production was decreased compared to 2017. Production of cassava in

15.834 ton pada tahun 2017 menjadi 10.850,61 ton pada tahun 2018.

2017 was 15.834 tons while in 2018 the figure became 10.850,61 tons.

Untuk tanaman bahan makanan lainnya seperti kacang tanah dan kacang kedelai meningkat pada tahun 2018, sedangkan kacang hijau dan ubi jalar mengalami penurunan pada tahun 2018.

The production other kinds of Food Crops such as peanu and soybean increased in 2018 compared to 2017. While sweet potatoes and green bean has decreased in 2018.

5.2. Hortikultura

5.2. Horticulture

Pada tahun 2018 produksi cabe besar di Asahan mencapai 1.049 ton dengan rata-rata produksi 68,99 kw/ha. Jika dibanding dengan Tahun 2017 meningkat 10,89%. Kecamatan dengan produksi cabe besar terbesar adalah Tinggi Raja dan Air Joman.

In the year 2018 great chilli production in Asahan reached 1.049 tons with an average production of 68,99 kw/ha. If compared to the Year 2017 increased 10,89%. Districts with the largest great chilli production is Tinggi Raja and Air Joman.

Untuk produksi buah-buahan di Kabupaten Asahan yang paling banyak adalah Pisang sebanyak 6.060 ton, Mangga 2.035 ton, Jambu Air 1.994 ton, Salak 1.562 ton, Rambutan 1.543 ton, Durian 1.409 ton. Kecamatan dengan produksi pisang terbesar adalah Kecamatan Silau Laut.

The biggest production of fruits in Asahan Regency is Banana 6.060 tons, 2.035 tons of Mango, 1.994 tons of water apple, 1.562 ton of bark, 1543 tons of Rambutan, 1.409 tons of Durian. Districts with the largest banana production is Silau Laut.

5.3. Perkebunan

5.3. Estates Crops

Kabupaten Asahan merupakan salah satu sentra perkebunan di Sumatera Utara. Komoditas penting yang dihasilkan perkebunan di Kabupaten Asahan adalah karet, kelapa sawit, coklat dan kelapa.

Asahan Regency is one of the estate crops center in Sumatera Utara Province. With rubber, oil palm, cocoa and coconuts as the main commodities.

Produksi karet mengalami peningkatan dari 5.267,79 ton pada tahun 2016 menjadi 5.405,95 ton pada tahun 2017 (2,62%). Kecamatan Aek Songsongan dan Bandar Pulau merupakan kecamatan penghasil karet terbesar di Asahan.

Rubber production a slight decreased from 5.267,79 tons in 2016 to 5.405,95 tons in 2017 (2,62%). District of Aek Songsongan and Bandar Pulau is the largest rubber producer in Asahan Regency.

Kabupaten Asahan merupakan pusat perkebunan kelapa sawit rakyat di Sumatera Utara. Tanaman kelapa sawit ditanam di seluruh kecamatan di Kabupaten Asahan. Produksi kelapa sawit (Tandan Buah Segar) tahun 2018 sebesar 1.622.155,53 ton dengan total luas tanaman 77.106,96 ha. Hal ini didukung dengan banyaknya Perusahaan yang bergerak dibidang Pengolahan Kelapa Sawit (CPO).

Asahan regency is the center of oil palm plantations in Sumatera Utara. Oil palm planted in all districts of Asahan Regency. Production of oil palm (TBS) in 2018 was 1.622.155,53 tons with total of planted area was 77.106,96 hectares. This is supported by the number of companies engaged in the Processing of Palm Oil (CPO)

Produksi kelapa di Asahan pada tahun 2017 mencapai 22.486,42 ton dengan luas tanaman mencapai 22.059,62 ha. Kecamatan Silau Laut, Sei Kepayang, dan Tanjung Balai merupakan penghasil kelapa terbesar di Asahan.

Coconut production in Asahan Regency of 2017 reached 22.486,42 tons with planted area was 22.059,62 hectares. District of Silau Laut, Sei Kepayang, and Tanjung Balai was the biggest coconut producer in Asahan Regency .

Produksi Coklat pada tahun 2018 sebesar 580,48 ton dengan luas tanaman mencapai 1.476,23 ha. Kecamatan Air Batu merupakan penghasil terbesar kakao di Asahan.

Cacao production in 2018 reached 580,48 tons with planted area was 1.476,23 hectares. The biggest producer of cacao in Asahan Regency was District of Air Batu.

Selain perkebunan yang dikelola oleh rakyat, Asahan juga merupakan sentra perkebunan yang dikelola oleh swasta dan BUMN (PTPN). Komoditas yang diusahakan antara lain karet dan kelapa sawit.

Luas masing-masing tanaman adalah kelapa sawit 489.153,49 ha dan karet 8.712,83 ha dengan produksi kelapa sawit 516.016.275,62 ton dan karet 3.872.035,62 ton.

Data Statistik Kehutanan sebagian besar merupakan data sekunder yang bersumber dari Dinas Kehutanan Kabupaten Asahan.

Kawasan hutan adalah wilayah tertentu yang berupa hutan, yang ditunjuk dan atau ditetapkan oleh pemerintah untuk dipertahankan keberadaannya sebagai hutan tetap. Hal ini untuk menjamin kepastian hukum mengenai status kawasan hutan, letak batas dan luas suatu wilayah tertentu yang sudah ditunjuk menjadi kawasan hutan tetap. Berdasarkan Undang-Undang No. 41 Tahun 1999 tentang Kehutanan, kawasan hutan dibagi ke dalam kelompok Hutan Konservasi, Hutan Lindung, dan Hutan Produksi.

Hutan Konservasi terdiri dari:

Kawasan suaka alam berupa Cagar Alam (CA) dan Suaka Margasatwa (SM); kawasan pelestarian alam berupa Taman Nasional (TN), Taman Hutan Raya (THR), dan Taman Wisata Alam (TWA); dan Taman Buru (TB), yaitu kawasan hutan yang ditetapkan

Besides smallholder estates, Asahan Regency is also the center of Large Scale Estates, which ran by private and government (PTPN). Oil palm and rubber are their main commodities.

The planted area of oil palm and rubber were 489.153,49 hectares and 8.712,83 hectares with the production were 516.016.275,62 tons of palm oil and 3.872.035,62 tons of rubber.

Most of forestry statistics are secondary data obtained from the Forestry Asahan Regency.

Forest Area is a specific territory of forest ecosystem determined and or decided by the government as a permanent forest. Such decision is important to maintain the size of forest area and to ensure its legitimation and boundary demarcation of permanent forest.

In accordance to the Act on Forestry No. 41/1999, forest area is categorized as Conservation Forest, Protection Forest and Production Forest.

Conservation Forest is divided into:

Sanctuary Reserve area consists of Strict Nature Reserve and Wildlife Sanctuary; Nature conservation area consists of National Park (TN), Grand Forest Park (THR), and Nature Recreation Park (TWA); and Game Hunting Park (TB), which is forest area

sebagai tempat wisata berburu.

devoted for game hunting recreation.

Menurut fungsinya hutan dibagi menjadi hutan lindung, hutan produksi terbatas, hutan produksi, dan hutan konversi. Total areal hutan di Asahan mencapai 83.672,99 ha yang dirinci atas 48.477,64 ha hutan lindung, 462,83 ha hutan produksi terbatas, 8.681,09 ha hutan produksi, 26.043,92 ha hutan konversi dan 7,51 ha hutan suaka margasatwa.

According to its function, forestland use consists of production forest, limited production forest and conservation forest. The total forest area of Asahan Regency was 83.672,99 hectares, comprising of 48.477,64 hectares protection forest, 462,83 hectares limited production forest; 8.681,09 hectares protection forest, 26.043,92 hectares cavertible forest and 7,51 hectares reservation forest.

5.4. Peternakan

Produksi daging unggas tahun 2018 yang terbesar adalah ayam ras pedaging yaitu 10.284,86 ton, untuk ternak kecil yang terbesar adalah Babi yaitu 240,11 ton dan untuk ternak besar adalah sapi dengan produksi daging sebesar 2.176,78 ton.

5.4. Animal Husbandary

Poultry meat production in 2018 is the largest broiler that is equal 10.284,86 tons, the biggest for small animals which is Pig is 240,11 tons and for meat livestock, the biggest producer was cow as much 2.176,78 tons.

Populasi ternak besar yang terdiri dari sapi dan kerbau. Pada tahun 2018 populasi sapi potong sebanyak 137.803 ekor dan kerbau sebanyak 2.271 ekor.

A large livestock population which consists of cows and buffaloes. In the year 2018 population of 137.803 beef cattles and buffalo tails as many as 2.271 tails.

Populasi ternak kecil yang terdiri dari kambing, domba dan babi. Pada tahun 2018 populasi kambing sebanyak 86.988 ekor, domba sebesar 37.019 ekor dan populasi babi sebesar 12.365 ekor.

The population of small cattle consisting of goat, sheep and pigs. In the year 2018 population of 86.988 goats, sheep amounted to 37.019 tails and pig population of 12.365 tails.

Populasi unggas yang terdiri dari ayam ras petelur, ayam ras pedaging, ayam kampung dan itik. Pada tahun 2018 populasi ayam ras petelur sebanyak 4.029.865 ekor, ayam ras

The population of poultry which consists of layer, broiler, village chickens and ducks. In the year 2018 the population layer of 4.029.865 tails, broiler at 13.130.163 head,

pedaging sebesar 13.130.163 ekor, ayam kampung sebesar 996.891 ekor dan populasi itik sebesar 290.344 ekor.

amounting to 996.891 village chickens tails and duck population of 290.344 tails.

5.5. Perikanan

5.5. Fishery

Produksi ikan di Asahan pada tahun 2018 sebesar 37.551,15 ton, yang terdiri atas 34.598,5 ton ikan laut dan 2.952,65 ton ikan budidaya darat. Produksi terbesar dihasilkan oleh Kecamatan Tanjung Balai yaitu sebesar 21.195,50 ton disusul Sei Kepayang Barat dengan produksi sebesar 6.410,50 ton dan Sei Kepayang Timur diurutan ketiga dengan produksi ikan sebesar 3.995,00 ton.

Production of fish in the Asahan in the year 2017 amounted to 37.551,15 tons, consisting of 34.598,5 tons of marine fish and 2.952,65 tons of fish farming land. The highest production by the District of Tanjung Balai about 21.195,50 tons followed the District of Sei Kepayang Barat 6.410,50 tons and third Sei Kepayang Timur about 3.995,00 tons.

Jumlah nelayan di Asahan tahun 2018 adalah 7.660 orang yang terdiri dari 2.690 orang nelayan penuh, 3.481 orang nelayan sambilan utama dan 1.489 orang nelayan sambilan tambahan.

The number of fishermen in the Asahan in 2018 was 7.660 persons consisting of 2.690 people full time fishermen, 3.481 part time fisherman and 1.489 past time fishermen.

Jumlah rumah tangga budi daya perikanan darat ada sebanyak 1.400 rumah tangga, terdiri dari 24 rumah tangga petambak, 1.254 rumah tangga budidaya kolam, 71 rumah tangga budidaya sawah dan 51 Jaring Apung.

Number of fish culture's household 1.400 household, consist of 24 Brackish water pond household, 1.254 fresh water pond households, 71 paddy field households and 51 Floating Net households.

Gambar
Figure

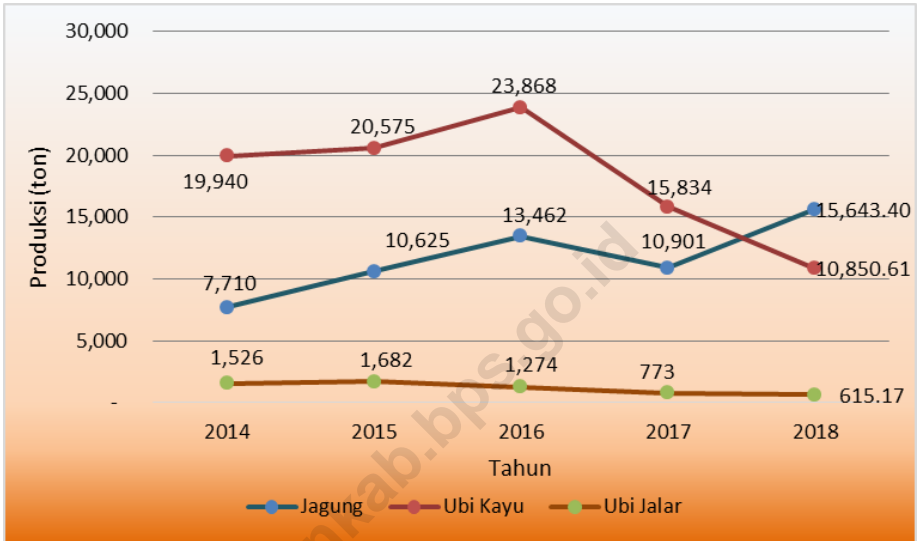
5.1 Produksi Padi Sawah dan Padi Ladang (ton), 2014- 2018
Production of Dry Land Paddy and Wet Land Paddy (ton), 2014 – 2018



Sumber : Dinas Pertanian Kabupaten Asahan

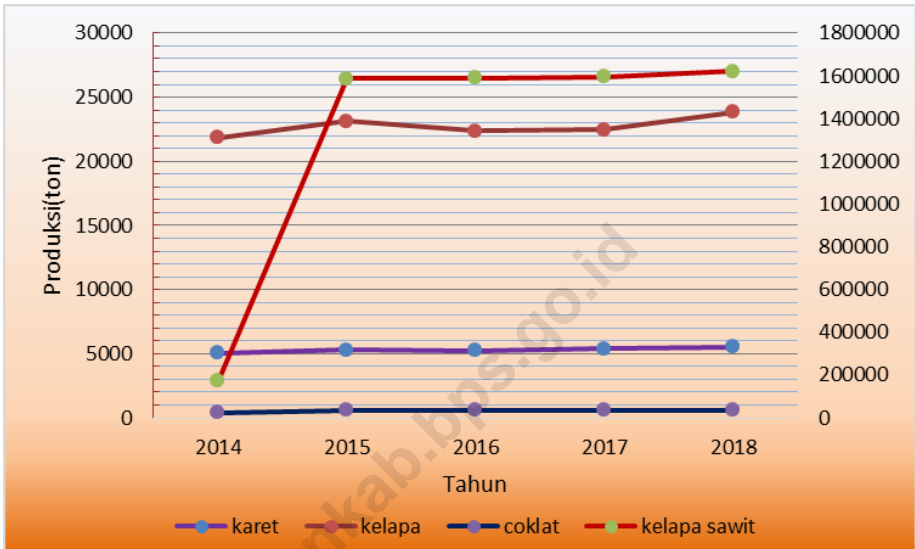
Source : Agriculture Service of Asahan Regency

Gambar 5.2 *Produksi Jagung, Ubi Kayu dan Ubi Jalar (ton), 2014 - 2018*
Figure 5.2 *Production of Maize, Cassava and Sweet Potatoes (ton), 2014 - 2018*



Sumber : Dinas Pertanian Kabupaten Asahan
 Source : Agriculture Service of Asahan Regency

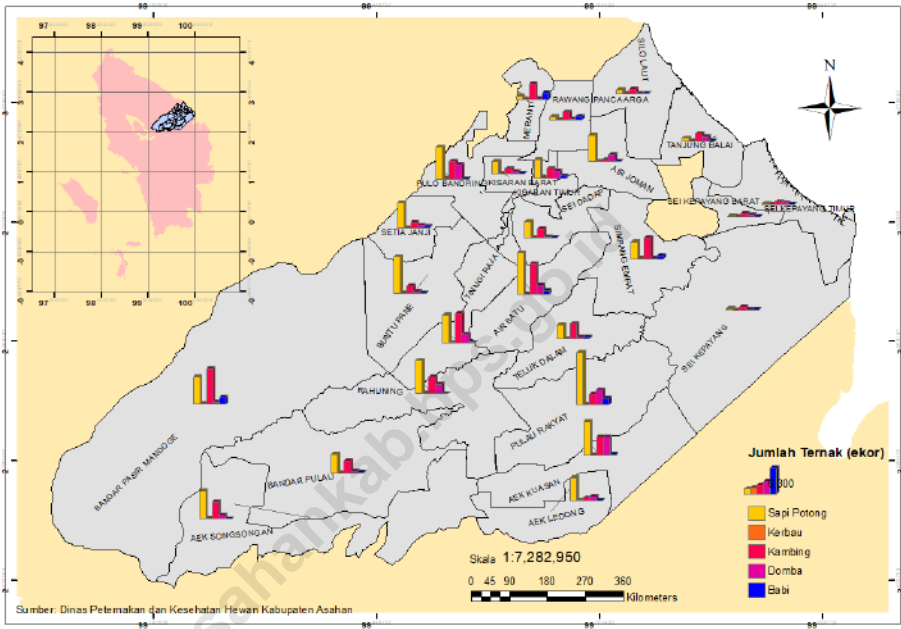
Gambar 5.3 Produksi Tanaman Perkebunan Rakyat (ton), 2014 - 2018
Figure 5.3 Production of Smallholder Estates (ton), 2014 - 2018



Sumber : Dinas Pertanian Kabupaten Asahan

Source : Agriculture Service of Asahan Regency

Gambar 5.4 **Peta Distribusi Populasi Ternak Menurut Jenis Ternak Menurut Kecamatan di Kabupaten Asahan (ekor), 2018**
Figure 5.4 **Map of Livestock Population by Kind of Livestock by District in Asahan Regency (tail), 2018**

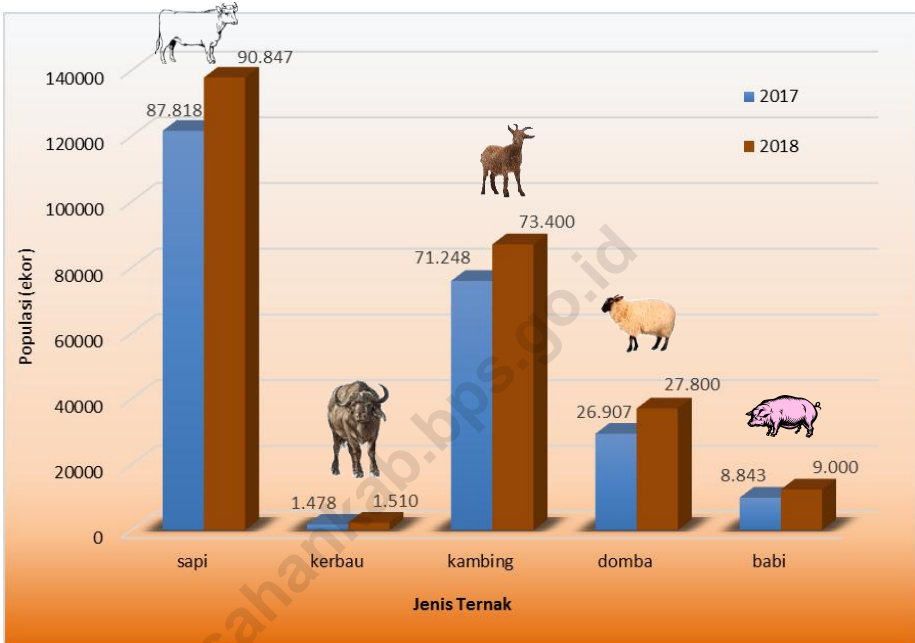


Sumber : Dinas Peternakan Kabupaten Asahan
 Source : Animal Husbandry Service of Asahan Regency

Gambar
Figure

5.5

Populasi Ternak Menurut Jenis Ternak di Kabupaten Asahan (ekor), 2017-2018
Livestock Population by Kind of Livestock in Asahan Regency (tail), 2017-2018



Sumber : Dinas Peternakan Kabupaten Asahan

Source : Animal Husbandry Service of Asahan Regency

5.1 Tanaman Pangan/Food Crops

Tabel 5.1.1 Luas Lahan Sawah Menurut Jenis Pengairan dan Kecamatan Di Kabupaten Asahan (ha), 2018
Rice Land Area by Types of Irrigation and District in Asahan Regency (ha), 2018

	Kecamatan <i>District</i>	Lahan Sawah/Rice Land				Jumlah <i>Total</i>
		Irigasi <i>Irrigation</i>	Tadah Hujan	Rawa Pasang Surut	Rawa Lebak	
	(1)	(2)	(3)	(4)	(5)	(6)
1.	B. P. Mandoge	-	-	-	-	-
2.	Bandar Pulau	-	-	-	-	-
3.	Aek Songsongan	35	5	-	-	40
4.	Rahuning	-	-	-	-	-
5.	Pulau Rakyat	-	60	-	-	60
6.	Aek Kuasan	-	-	-	-	-
7.	Aek Ledong	-	-	-	-	-
8.	Sei Kepayang	-	2 771	-	-	2 771
9.	Sei Kepayang Barat	-	-	-	-	-
10.	Sei Kepayang Timur	-	-	-	-	-
11.	Tanjung Balai	-	-	-	-	-
12.	Simpang Empat	65	-	-	-	65
13.	Teluk Dalam	-	-	-	-	-
14.	Air Batu	-	-	-	-	-
15.	Sei Dadap	-	-	-	-	-
16.	Buntu Pane	-	-	-	-	-
17.	Tinggi Raja	-	-	-	-	-
18.	Setia Janji	450	-	-	-	450
19.	Meranti	2 375	113	-	-	2 488
20.	Pulo Bandring	255	-	-	-	255
21.	Rawang Panca Arga	3 262	-	-	-	3 262
22.	Air Joman	27	-	-	-	27
23.	Silau Laut	153	6	-	-	159
24.	Kisaran Barat	-	-	-	-	-
25.	Kisaran Timur	-	-	-	-	-
	Asahan	6 622	2 955	-	-	9 577

Sumber : Dinas Pertanian Kabupaten Asahan
 Source : Agriculture Service of Asahan Regency

Tabel
Table

5.1.2

Luas Lahan Kering Menurut Penggunaan Lahan dan Kecamatan di Kabupaten Asahan (ha), 2018
Dry Land Area by Using Land and District in Asahan Regency (ha), 2018

	Kecamatan <i>District</i>	Perke- bunan	Tegal/ Kebun	Ladang/ Huma	Ditanami	
					Pohon/ Hutan Rakyat	Padang Rumput
	(1)	(2)	(3)	(4)	(5)	(6)
1.	B. P. Mandoge	32 008,5	9 037	758	-	-
2.	Bandar Pulau	25 246,0	220	325	-	-
3.	Aek Songsongan	9 517,6	59	45	-	-
4.	Rahuning	17 663,2	110	25	-	-
5.	Pulau Rakyat	9 134,0	265	-	-	-
6.	Aek Kuasan	12 870,5	36	-	-	-
7.	Aek Ledong	1 726,9	-	-	-	-
8.	Sei Kepayang	12 001,4	43	-	1 262,6	-
9.	Sei Kepayang Barat	1 943,0	-	-	-	-
10.	Sei Kepayang Timur	4 105,0	-	35	-	-
11.	Tanjung Balai	4 375,0	-	-	-	-
12.	Simpang Empat	4 798,8	278	72	-	-
13.	Teluk Dalam	8 179,0	290	-	-	-
14.	Air Batu	9 959,0	230	214	-	-
15.	Sei Dadap	5 360,9	200	-	-	-
16.	Buntu Pane	9 241,7	302	-	-	-
17.	Tinggi Raja	7 486,6	632	-	-	-
18.	Setia Janji	3 840,0	541	-	-	-
19.	Meranti	281,0	90	-	-	-
20.	Pulo Bandring	4 449,0	157	-	-	-
21.	Rawang Panca Arga	2 268,6	228	-	-	-
22.	Air Joman	2 676,0	531	-	-	-
23.	Silau Laut	7 092,8	23	-	-	-
24.	Kisaran Barat	2 023,0	2	16	-	-
25.	Kisaran Timur	145,0	-	179	-	-
	Asahan	198 392,5	13 274	1669	1 262,6	

Lanjutan Tabel/Continued Table 5.1.2

Kecamatan District		Sementara tidak diusahakan	Lainnya (Tambak/Kol am/Empang/ Hutan Negara)	Jumlah Lahan Pertanian Bukan Sawah	Bukan Lahan Pertanian (Jalan/Pemukiman /Perkantoran/ Sungai dll)
(1)		(7)	(8)	(9)	(10)
1.	B. P. Mandoge	-	14 023,0	55 826,5	15 536,5
2.	Bandar Pulau	-	4,0	25 795,0	1 046,0
3.	Aek Songsongan	-	3 328,0	12 949,6	15 231,4
4.	Rahuning	-	86,0	17 884,2	1 695,8
5.	Pulau Rakyat	-	2,0	9 401,0	11 904,0
6.	Aek Kuasan	-	413,5	13 320,0	993,0
7.	Aek Ledong	-	242,0	1 968,9	6 543,1
8.	Sei Kepayang	154	1 640,5	15 101,5	19 196,5
9.	Sei Kepayang Barat	-	1,0	1 944,0	2 975,0
10.	Sei Kepayang Timur	-	3 134,4	7 274,4	2 790,6
11.	Tanjung Balai	-	488,2	4 863,2	4 004,8
12.	Simpang Empat	50	5,0	5 203,8	8 308,2
13.	Teluk Dalam	192	-	8 661,0	3 040,0
14.	Air Batu	-	2,0	10 405,0	1 310,0
15.	Sei Dadap	-	111,0	5 671,9	2 606,1
16.	Buntu Pane	-	534,0	10 077,7	5 262,3
17.	Tinggi Raja	-	789,0	8 907,6	1 882,4
18.	Setia Janji	-	345,0	4 726,0	1 061,0
19.	Meranti	-	462,0	833,0	1 212,0
20.	Pulo Bandring	90	188,0	4 884,0	3 560,0
21.	Rawang Panca Arga	-	100,0	2 596,6	878,4
22.	Air Joman	-	636,0	3 843,0	5 939,0
23.	Silau Laut	-	638,2	7 754,0	555,0
24.	Kisaran Barat	-	-	2 041,0	1 240,0
25.	Kisaran Timur	-	-	324,0	2 693,0
Asahan		486	27 172,8	242 256,9	121 464,1

Sumber : Dinas Pertanian Kabupaten Asahan
 Source : Agriculture Service of Asahan Regency

Tabel
Table

5.1.3

Luas Penggunaan Lahan Kering dan Lahan Sawah Menurut Kecamatan (ha), 2018
Extensive Use of Land Area by District in Asahan Regency (ha), 2018

Kecamatan District	Lahan Sawah Wet Rice Field Area	Lahan Pertanian Bukan Sawah Not Wet Rice Field Area	Bukan Lahan Pertanian Not Rice Field Area	Luas Lahan Seluruhnya Total Area
(1)	(2)	(3)	(4)	(5)
1. B. P. Mandoge	-	55 826,5	15 536,5	71 363
2. Bandar Pulau	-	25 795,0	1 046,0	26 841
3. Aek Songsongan	40	12 949,6	15 231,4	28 221
4. Rahuning	-	17 884,2	1 695,8	19 580
5. Pulau Rakyat	60	9 401,0	11 904,0	21 365
6. Aek Kuasan	-	13 320,0	993,0	14 313
7. Aek Ledong	-	1 968,9	6 543,1	8 512
8. Sei Kepayang	2771	15 101,5	19 196,5	37 069
9. Sei Kepayang Barat	-	1 944,0	2 975,0	4 919
10. Sei Kepayang Timur	-	7 274,4	2 790,6	10 065
11. Tanjung Balai	-	4 863,2	4 004,8	8 868
12. Simpang Empat	65	5 203,8	8 308,2	13 577
13. Teluk Dalam	-	8 661,0	3 040,0	11 701
14. Air Batu	-	10 405,0	1 310,0	11 715
15. Sei Dadap	-	5 671,9	2 606,1	8 278
16. Buntu Pane	-	10 077,7	5 262,3	15 340
17. Tinggi Raja	-	8 907,6	1 882,4	10 790
18. Setia Janji	450	4 726,0	1 061,0	6 237
19. Meranti	2 488	833,0	1 212,0	4 533
20. Pulo Bandring	255	4 884,0	3 560,0	8 699
21. Rawang Panca Arga	3 262	2 596,6	878,4	6 737
22. Air Joman	27	3 843,0	5 939,0	9 809
23. Silau Laut	159	7 754,0	555,0	8 468
24. Kisaran Barat	-	2 041,0	1 240,0	3 281
25. Kisaran Timur	-	324,0	2 693,0	3 017
Asahan	9 577	242 256,9	121 464,1	373 298

Sumber : Dinas Pertanian Kabupaten Asahan

Source : *Agriculture Service of Asahan Regency*

Tabel 5.1.4 **Luas Tanam dan Luas Panen Padi Sawah dan Padi Ladang Menurut Kecamatan (ha), 2018**
Table 5.1.4 **Planted Area and Harvested Area of Wetland and Dryland Rice by District (ha), 2018**

Kecamatan <i>District</i>	Padi Sawah <i>Wetland Rice</i>		Padi Ladang <i>Dryland Rice</i>		Jumlah <i>Total</i>	
	Luas Tanam <i>Planted Area</i>	Luas Panen <i>Harveste d Area</i>	Luas Tanam <i>Planted Area</i>	Luas Panen <i>Harveste d Area</i>	Luas Tanam <i>Planted Area</i>	Luas Panen <i>Harveste d Area</i>
(1)	(2)	(3)	(4)	(5)	(6)	(7)
1. B. P. Mandoge	-	-	-	1,0	-	1,0
2. Bandar Pulau	-	-	50,0	230,0	50,0	230,0
3. Aek Songsonian	86,6	77,0	81,0	47,0	167,6	124,0
4. Rahuning	-	-	2,0	1,0	2,0	1,0
5. Pulau Rakyat	57,8	57,8	-	-	57,8	57,8
6. Aek Kuasan	-	-	-	-	-	-
7. Aek Ledong	-	-	-	-	-	-
8. Sei Kepayang	7 081,2	6 167,0	-	-	7 081,2	6 167,0
9. Sei Kepayang Barat	-	-	-	-	-	-
10. Sei Kepayang Timur	-	-	-	-	-	-
11. Tanjung Balai	-	-	-	-	-	-
12. Simpang Empat	181,3	125,2	-	-	181,3	125,2
13. Teluk Dalam	-	-	-	-	-	-
14. Air Batu	-	-	-	-	-	-
15. Sei Dadap	-	-	-	-	-	-
16. Buntu Pane	-	-	-	-	-	-
17. Tinggi Raja	-	-	-	-	-	-
18. Setia Janji	1 060,4	1 300,6	-	-	1 060,4	1 300,6
19. Meranti	5 341,9	6 247,9	-	-	5 341,9	6 247,9
20. Pulo Bandring	715,8	640,5	-	-	715,8	640,5
21. Rawang Panca Arga	7 546,0	8 456,7	-	-	7 546,0	8 456,7
22. Air Joman	52,0	52,0	-	-	52,0	52,0
23. Silau Laut	337,5	402,6	-	-	337,5	402,6
24. Kisaran Barat	-	-	-	-	-	-
25. Kisaran Timur	-	-	-	-	-	-
Asahan	22 460,5	23 527,3	133,0	279,0	22 593,5	23 806,3

Sumber : Dinas Pertanian Kabupaten Asahan
 Source : Agriculture Service of Asahan Regency

Tabel
Table **5.1.5** **Luas Tanam dan Luas Panen Jagung dan Kedelai Menurut Kecamatan (ha), 2018**
Planted Area and Harvested Area Hectare of Maize and Soybeans by District (ha), 2018

Kecamatan <i>District</i>	Jagung <i>Maize</i>		Kedelai <i>Soybeans</i>	
	Luas Tanam <i>Planted Area</i>	Luas Panen <i>Harvested Area</i>	Luas Tanam <i>Planted Area</i>	Luas Panen <i>Harvested Area</i>
(1)	(2)	(3)	(4)	(5)
1. B. P. Mandoge	53	124	-	-
2. Bandar Pulau	100	115	40	40
3. Aek Songsongan	45	150	11	10
4. Rahuning	26	42	-	-
5. Pulau Rakyat	170	1160	-	-
6. Aek Kuasan	79	135	-	-
7. Aek Ledong	13	30	-	-
8. Sei Kepayang	-	71	-	-
9. Sei Kepayang Barat	-	-	-	-
10. Sei Kepayang Timur	-	1	-	-
11. Tanjung Balai	-	25	-	-
12. Simpang Empat	15	90	-	-
13. Teluk Dalam	175	870	91	90
14. Air Batu	58	54	-	-
15. Sei Dadap	5	9	3	1
16. Buntu Pane	202	197	-	-
17. Tinggi Raja	31	83	70	70
18. Setia Janji	-	-	-	-
19. Meranti	2	7	-	-
20. Pulo Bandring	1	-	-	-
21. Rawang Panca Arga	13	45	1	-
22. Air Joman	2	6	-	-
23. Silau Laut	2	76	-	-
24. Kisaran Barat	-	1	-	-
25. Kisaran Timur	8	11	-	-
Asahan	1 000	3 302	216	211

Sumber : Dinas Pertanian Kabupaten Asahan
Source : Agriculture Service of Asahan Regency

Tabel 5.1.6 **Luas Tanam dan Luas Panen Kacang Tanah dan Kacang Hijau Menurut Kecamatan (ha), 2018**
Table 5.1.6 **Planted Area and Harvested Area Hectare of Peanuts and Small Green by District (ha), 2018**

Kecamatan <i>District</i>	Kacang Tanah <i>Peanuts</i>		Kacang Hijau <i>Small Green</i>	
	Luas Tanam <i>Planted</i> Area	Luas Panen <i>Harvested</i> Area	Luas Tanam <i>Planted</i> Area	Luas Panen <i>Harvested</i> Area
(1)	(2)	(3)	(4)	(5)
1. B. P. Mandoge	6	4	-	2
2. Bandar Pulau	1	-	2	1
3. Aek Songsongan	11	12	5	5
4. Rahuning	9	7	8	6
5. Pulau Rakyat	6	4	13	12
6. Aek Kuasan	6	3	1	-
7. Aek Ledong	4	2	1	-
8. Sei Kepayang	-	-	-	-
9. Sei Kepayang Barat	-	-	-	-
10. Sei Kepayang Timur	-	-	1	1
11. Tanjung Balai	-	-	-	-
12. Simpang Empat	5	6	4	5
13. Teluk Dalam	3	4	6	5
14. Air Batu	-	-	-	-
15. Sei Dadap	-	-	-	-
16. Buntu Pane	11	10	7	6
17. Tinggi Raja	6	5	-	-
18. Setia Janji	4	8	8	9
19. Meranti	4	4	6	2
20. Pulo Bandring	-	-	-	-
21. Rawang Panca Arga	-	-	9	9
22. Air Joman	-	-	-	-
23. Silau Laut	1	-	3	2
24. Kisaran Barat	1	-	1	-
25. Kisaran Timur	-	-	-	-
Asahan	78	69	75	65

Sumber : Dinas Pertanian Kabupaten Asahan
 Source : Agriculture Service of Asahan Regency

Tabel
Table 5.1.7 **Luas Tanam dan Luas Panen Ubi Kayu dan Ubi Jalar Menurut Kecamatan (ha), 2018**
Planted Area and Harvested Area Hectare of Cassava and Sweet Potatoes by District (ha), 2018

Kecamatan <i>District</i>	Ubi Kayu <i>Cassava</i>		Ubi Jalar <i>Sweet Potatoes</i>	
	Luas Tanam <i>Planted Area</i>	Luas Panen <i>Harvested Area</i>	Luas Tanam <i>Planted Area</i>	Luas Panen <i>Harvested Area</i>
	(2)	(3)	(4)	(5)
1. B. P. Mandoge	7	5	2	2
2. Bandar Pulau	23	32	1	-
3. Aek Songsongan	23	44	8	7
4. Rahuning	34	35	9	7
5. Pulau Rakyat	38	17	10	8
6. Aek Kuasan	32	21	1	1
7. Aek Ledong	26	15	1	-
8. Sei Kepayang	-	-	-	-
9. Sei Kepayang Barat	-	-	-	-
10. Sei Kepayang Timur	-	-	-	-
11. Tanjung Balai	-	-	-	-
12. Simpang Empat	12	12	7	9
13. Teluk Dalam	15	13	7	7
14. Air Batu	22	22	-	-
15. Sei Dadap	15	18	-	-
16. Buntu Pane	4	-	11	10
17. Tinggi Raja	20	32	6	6
18. Setia Janji	102	60	-	-
19. Meranti	5	2	3	3
20. Pulo Bandring	4	3	-	-
21. Rawang Panca Arga	1	7	-	-
22. Air Joman	10	10	-	-
23. Silau Laut	8	5	-	-
24. Kisaran Barat	5	4	-	-
25. Kisaran Timur	5	14	-	-
Asahan	411	371	66	60

Sumber : Dinas Pertanian Kabupaten Asahan
Source : Agriculture Service of Asahan Regency

Tabel 5.1.8 **Luas Tanam, Luas Panen, Produksi dan Rata-Rata Produksi Bahan Makanan Menurut Jenis Komoditi, 2018**
Table 5.1.8 **Planted Area, Harvested Area, Production and Average Yield per Hectare of Food Crops by Type of Crops, 2018**

Jenis Tanaman <i>Type of Crops</i>		Luas Tanam <i>Planted Area</i> (ha)	Luas Panen <i>Harvested Area</i> (ha)	Produksi <i>Production</i> (ton) *)	Rata-rata Produksi <i>Average Yield per Hectare</i> (kw/ha) *)
(1)		(2)	(3)	(4)	(5)
1.	Padi Sawah/ <i>Wetland Paddy</i>	22 460,5	23 527,3	138 492,11	58,86
2.	Padi Ladang/ <i>Dryland Paddy</i>	133,0	279,0	754,81	27,05
3.	Jagung/ <i>Maize</i>	1 000,0	3 302,0	15 643,40	47,38
4.	Ubi Kayu/ <i>Cassava</i>	411,0	371,0	10 850,61	292,47
5.	Ubi Jalar/ <i>Sweet Potatoes</i>	66,0	60,0	615,17	102,53
6.	Kacang Tanah/ <i>Peanuts</i>	78,0	69,0	110,75	16,05
7.	Kacang Kedelai/ <i>Saybeans</i>	216,0	211,0	151,98	7,20
8.	Kacang Hijau/ <i>Small Green Peas</i>	75,0	65,0	65,60	10,09

Sumber : Dinas Pertanian Kabupaten Asahan
 Source : *Agriculture Service of Asahan Regency*

Tabel
Table

5.1.9

Luas Areal, Luas Tanam, Luas Panen dan Produksi Padi Menurut Jenis Pengairan, 2018
Area, Planted Area, Harvested Area and Production of Paddy by Type of Irrigation, 2018

Jenis Pengairan Type of Irrigation	Luas Areal Area (ha)	Luas Tanam Planted Area (ha)	Luas Panen Harvested Area (ha)	Produksi Production (ton)
(1)	(2)	(3)	(4)	(5)
A. Irigasi	6 622	15 088,3	17 068,3	100 474,44
B. Tadah Hujan	2 955	7 372,2	6 459,0	38 017,67
C. Rawa Pasang Surut	-	-	-	-
D. Rawa Lebak	-	-	-	-
Jumlah/ Total	9 577	22 460,5	23 527,3	138 492,11

Sumber : Dinas Pertanian Kabupaten Asahan
 Source : Agriculture Service of Asahan Regency

Tabel 5.1.10 **Perkiraan Produksi Padi Sawah Menurut Kecamatan (ton), 2014 – 2018**
Table 5.1.10 **Production of Wetland by District (ton), 2014 – 2018**

Kecamatan <i>District</i>	Tahun <i>Year</i>				
	2014	2015	2016 ¹⁾	2017	2018
(1)	(2)	(3)	(4)	(5)	(6)
1. B. P. Mandoge	-	-	-	-	-
2. Bandar Pulau	-	-	-	-	-
3. Aek Songsongan	653	558	767	406,2	453,22
4. Rahuning	-	-	-	-	-
5. Pulau Rakyat	1 999	580	626	696,6	340,21
6. Aek Kuasan	-	-	-	-	-
7. Aek Ledong	-	-	-	-	-
8. Sei Kepayang	29 686	27 898	30 567	38 555,0	36 298,96
9. Sei Kepayang Barat	-	-	-	-	-
10. Sei Kepayang Timur	-	-	-	-	-
11. Tanjung Balai	-	-	-	-	-
12. Simpang Empat	1 143	1 132	738	754,5	736,93
13. Teluk Dalam	-	-	-	-	-
14. Air Batu	-	-	-	-	-
15. Sei Dadap	-	-	-	-	-
16. Buntu Pane	-	-	-	-	-
17. Tinggi Raja	-	-	-	-	-
18. Setia Janji	5 418	6 567	5 683	5 803,6	7 655,33
19. Meranti	25 378	23 840	28 089	31 476,8	36 775,14
20. Pulo Bandring	2 788	3 560	3 411	3 540,9	3 769,98
21. Rawang Panca Arga	35 954	34 327	37 024	38 239,7	49 786,57
22. Air Joman	287	279	307	313,4	306,07
23. Silau Laut	1 340	1 608	1 664	1 846,4	2 369,70
24. Kisaran Barat	-	-	-	-	-
25. Kisaran Timur	-	-	-	-	-
Asahan	104 646	100 349	108 876	121 633,1	138 492,11

Sumber : Dinas Pertanian Kabupaten Asahan
Source : Agriculture Service of Asahan Regency
r) : Angka revisi

Tabel 5.1.11 **Perkiraan Produksi Padi Ladang Menurut Kecamatan (ton), 2014 – 2018**
Table 5.1.11 **Production of Dryland by District (ton), 2014 – 2018**

	Kecamatan <i>District</i>	Tahun <i>Year</i>				
		2014	2015	2016	2017	2018
	(1)	(2)	(3)	(4)	(5)	(6)
1.	B. P. Mandoge	411	317	87	54,3	2,71
2.	Bandar Pulau	85	960	995	459,3	622,15
3.	Aek Songsongan	-	-	-	196,3	127,24
4.	Rahuning	-	-	-	-	2,71
5.	Pulau Rakyat	-	-	-	-	-
6.	Aek Kuasan	-	-	-	-	-
7.	Aek Ledong	-	-	-	-	-
8.	Sei Kepayang	-	-	-	-	-
9.	Sei Kepayang Barat	-	-	-	-	-
10.	Sei Kepayang Timur	-	-	-	-	-
11.	Tanjung Balai	-	-	-	-	-
12.	Simpang Empat	-	-	-	-	-
13.	Teluk Dalam	-	-	15	-	-
14.	Air Batu	-	-	-	-	-
15.	Sei Dadap	-	-	-	-	-
16.	Buntu Pane	-	-	-	-	-
17.	Tinggi Raja	-	3	19	18,1	-
18.	Setia Janji	-	-	-	-	-
19.	Meranti	-	-	-	-	-
20.	Pulo Bandring	-	-	-	-	-
21.	Rawang Panca Arga	-	-	-	-	-
22.	Air Joman	-	-	-	-	-
23.	Silau Laut	-	-	-	-	-
24.	Kisaran Barat	-	-	-	-	-
25.	Kisaran Timur	-	-	-	-	-
	Asahan	496	1 280	1 116	728,0	754,81

Sumber : Dinas Pertanian Kabupaten Asahan

Source : Agriculture Service of Asahan Regency

Tabel 5.1.12 **Perkiraan Produksi Jagung Menurut Kecamatan (ton), 2014 – 2018**
Table *Production of Maize by District (ton), 2014 - 2018*

Kecamatan <i>District</i>	Tahun <i>Year</i>				
	2014	2015	2016 ^{r)}	2017	2018
(1)	(2)	(3)	(4)	(5)	(6)
1. B. P. Mandoge	3 322	3 884	2 272	703,3	587,51
2. Bandar Pulau	428	742	1 837	2 082,4	544,87
3. Aek Songsongan	166	360	196	33,8	709,21
4. Rahuning	122	100	261	126,7	199,00
5. Pulau Rakyat	1 126	2 072	2 816	2 576,6	5 496,08
6. Aek Kuasan	1 758	852	1 376	658,9	639,63
7. Aek Ledong	140	96	78	84,5	142,14
8. Sei Kepayang	18	59	305	485,8	336,40
9. Sei Kepayang Barat	7	14	39	-	-
10. Sei Kepayang Timur	-	-	-	4,2	4,74
11. Tanjung Balai	-	-	-	-	118,45
12. Simpang Empat	188	214	213	156,3	426,42
13. Teluk Dalam	103	214	213	1 288,3	4 122,06
14. Air Batu	-	-	13	50,7	255,85
15. Sei Dadap	-	32	13	4,2	42,64
16. Buntu Pane	85	865	1 959	1 011,6	933,39
17. Tinggi Raja	48	1 025	1 732	984,2	393,25
18. Setia Janji	166	-	-	-	-
19. Meranti	15	32	17	21,1	33,17
20. Pulo Bandring	11	9	4	-	-
21. Rawang Panca Arga	7	50	118	106,8	213,21
22. Air Joman	-	5	-	25,3	28,43
23. Silau Laut	-	-	-	483,6	360,09
24. Kisaran Barat	-	-	-	-	4,74
25. Kisaran Timur	-	-	-	12,7	52,12
Asahan	7 710	10 625	13 462	10 901,0	15 643,40

Sumber : Dinas Pertanian Kabupaten Asahan
Source : *Agriculture Service of Asahan Regency*
r) : Angka revisi

Tabel
Table**5.1.13 Perkiraan Produksi Ubi Kayu Menurut Kecamatan (ton),
2014 – 2018**
Production of Cassava by District (ton), 2014 - 2018

	Kecamatan <i>District</i>	Tahun <i>Year</i>				
		2014	2015	2016 ^{r)}	2017	2018
	(1)	(2)	(3)	(4)	(5)	(6)
1.	B. P. Mandoge	2 967	2 961	3 287	868,4	146,24
2.	Bandar Pulau	2 182	1 202	2 595	1 848,8	935,90
3.	Aek Songsongan	1 142	587	807	672,3	1 286,83
4.	Rahuning	989	280	663	168,1	1 023,65
5.	Pulau Rakyat	1 801	2 125	2 414	392,2	497,20
6.	Aek Kuasan	660	755	923	588,3	614,19
7.	Aek Ledong	634	867	577	644,3	438,71
8.	Sei Keparang	178	112	144	-	-
9.	Sei Keparang Barat	76	56	115	-	-
10.	Sei Keparang Timur	-	-	-	-	-
11.	Tanjung Balai	-	-	-	-	-
12.	Simpang Empat	457	727	723	980,4	350,96
13.	Teluk Dalam	355	1 398	490	1 148,5	380,21
14.	Air Batu	1 649	1 621	2 855	1 770,4	643,43
15.	Sei Dadap	939	1 565	1 413	1 232,5	526,45
16.	Buntu Pane	558	699	548	336,1	-
17.	Tinggi Raja	1 827	1 901	2 047	1 820,4	935,90
18.	Setia Janji	1 598	1 426	2 019	1 823,0	1 754,82
19.	Meranti	152	140	173	84,0	58,49
20.	Pulo Bandring	228	168	144	112,0	87,74
21.	Rawang Panca Arga	660	643	692	335,9	204,73
22.	Air Joman	381	643	634	476,2	292,47
23.	Silau Laut	178	84	144	28,0	146,24
24.	Kisaran Barat	101	252	115	56,0	116,99
25.	Kisaran Timur	228	363	346	448,2	409,46
	Asahan	19 940	20 575	23 868	15 834,0	10 850,61

Sumber : Dinas Pertanian Kabupaten Asahan
Source : Agriculture Service of Asahan Regency
r) : Angka revisi

Tabel 5.1.14 **Perkiraan Produksi Ubi Jalar Menurut Kecamatan (ton), 2014 – 2018**
Table **Production of Sweet Potatoes by District (ton), 2014 – 2018**

	Kecamatan <i>District</i>	Tahun <i>Year</i>				
		2014	2015	2016	2017	2018
	(1)	(2)	(3)	(4)	(5)	(6)
1.	B. P. Mandoge	336	229	157	42,0	20,51
2.	Bandar Pulau	-	-	-	-	-
3.	Aek Songsongan	-	-	11	-	71,76
4.	Rahuning	-	-	-	-	71,77
5.	Pulau Rakyat	69	-	34	105,0	82,02
6.	Aek Kuasan	139	229	123	10,5	10,25
7.	Aek Ledong	127	172	112	-	-
8.	Sei Kepayang	-	23	-	-	-
9.	Sei Kepayang Barat	-	-	-	-	-
10.	Sei Kepayang Timur	-	-	-	-	-
11.	Tanjung Balai	-	-	-	-	-
12.	Simpang Empat	162	217	157	84,0	92,28
13.	Teluk Dalam	173	229	135	84,0	71,77
14.	Air Batu	69	92	34	-	-
15.	Sei Dadap	69	137	108	42,0	-
16.	Buntu Pane	127	69	123	216,3	102,53
17.	Tinggi Raja	46	34	45	21,0	61,52
18.	Setia Janji	139	114	112	63,0	-
19.	Meranti	-	-	-	-	30,76
20.	Pulo Bandring	-	-	-	-	-
21.	Rawang Panca Arga	35	80	56	31,7	-
22.	Air Joman	35	57	67	73,5	-
23.	Silau Laut	-	-	-	-	-
24.	Kisaran Barat	-	-	-	-	-
25.	Kisaran Timur	-	-	-	-	-
	Asahan	1 526	1 682	1 274	773,0	615,17

Sumber : Dinas Pertanian Kabupaten Asahan

Source : Agriculture Service of Asahan Regency

Tabel
Table

5.1.15 Perkiraan Produksi Kacang Tanah Menurut Kecamatan (ton),
2014 – 2018
Production of Peanuts by District (ton), 2014 - 2018

	Kecamatan <i>District</i>	Tahun <i>Year</i>				
		2014	2015	2016 ^{r)}	2017	2018
	(1)	(3)	(4)	(5)	(6)	
1.	B. P. Mandoge	40	31	16	0,9	6,42
2.	Bandar Pulau	12	13	17	13,3	-
3.	Aek Songsongan	-	-	-	-	19,25
4.	Rahuning	-	-	-	-	11,24
5.	Pulau Rakyat	26	12	9	3,8	6,42
6.	Aek Kuasan	18	14	11	2,8	4,82
7.	Aek Ledong	16	12	6	-	3,21
8.	Sei Kepayang	-	-	-	-	-
9.	Sei Kepayang Barat	-	-	-	-	-
10.	Sei Kepayang Timur	-	-	-	-	-
11.	Tanjung Balai	-	-	-	-	-
12.	Simpang Empat	10	7	8	5,7	9,63
13.	Teluk Dalam	11	8	8	5,7	6,42
14.	Air Batu	1	3	6	-	-
15.	Sei Dadap	7	8	7	0,9	-
16.	Buntu Pane	16	10	18	10,4	16,05
17.	Tinggi Raja	6	3	5	3,8	8,03
18.	Setia Janji	16	11	11	10,4	12,84
19.	Meranti	-	-	-	-	6,42
20.	Pulo Bandring	-	1	-	-	-
21.	Rawang Panca Arga	6	7	8	5,3	-
22.	Air Joman	-	-	-	-	-
23.	Silau Laut	-	-	-	-	-
24.	Kisaran Barat	-	-	-	-	-
25.	Kisaran Timur	-	-	-	-	-
	Asahan	185	140	130	63,0	110,75

Sumber : Dinas Pertanian Kabupaten Asahan
 Source : Agriculture Service of Asahan Regency
 r) : Angka revisi

Tabel 5.1.16 **Perkiraan Produksi Kedelai Menurut Kecamatan (ton), 2014 – 2018**
Table 5.1.16 **Production of Soybeans by District (ton), 2014 – 2018**

Kecamatan <i>District</i>	Tahun <i>Year</i>				
	2014	2015	2016 ^{r)}	2017	2018
(1)	(2)	(3)	(4)	(5)	(6)
1. B. P. Mandoge	-	-	-	-	-
2. Bandar Pulau	-	-	-	-	28,80
3. Aek Songsongan	-	-	-	-	7,28
4. Rahuning	-	-	-	-	-
5. Pulau Rakyat	-	101	-	-	-
6. Aek Kuasan	-	-	-	-	-
7. Aek Ledong	-	-	-	-	-
8. Sei Kepayang	6	3	1	-	-
9. Sei Kepayang Barat	-	-	-	-	-
10. Sei Kepayang Timur	-	-	-	-	-
11. Tanjung Balai	-	-	-	-	-
12. Simpang Empat	-	3	1	2,0	-
13. Teluk Dalam	-	1	1	-	64,80
14. Air Batu	-	1	-	-	-
15. Sei Dadap	-	1	5	-	0,70
16. Buntu Pane	-	-	-	-	-
17. Tinggi Raja	-	1	3	-	50,40
18. Setia Janji	-	-	-	-	-
19. Meranti	-	3	7	-	-
20. Pulo Bandring	1	-	1	-	-
21. Rawang Panca Arga	3	1	1	-	-
22. Air Joman	-	-	-	-	-
23. Silau Laut	-	-	-	-	-
24. Kisaran Barat	-	-	-	-	-
25. Kisaran Timur	-	-	-	-	-
Asahan	10	115	20	2,0	151,98

Sumber : Dinas Pertanian Kabupaten Asahan

Source : Agriculture Service of Asahan Regency

r) : Angka revisi

Tabel
Table

**5.1.17 Perkiraan Produksi Kacang Hijau Menurut Kecamatan (ton),
2014 – 2018**
Production of Small Green Peans by District (ton), 2014 – 2018

	Kecamatan <i>District</i>	Tahun <i>Year</i>				
		2014	2015	2016 ^{r)}	2017	2018
	(1)	(2)	(3)	(4)	(5)	(6)
1.	B. P. Mandoge	58	38	15	-	2,02
2.	Bandar Pulau	11	11	15	13,8	1,01
3.	Aek Songsongan	2	-	-	-	5,06
4.	Rahuning	-	-	-	-	6,05
5.	Pulau Rakyat	10	26	38	5,8	12,11
6.	Aek Kuasan	11	9	7	-	-
7.	Aek Ledong	4	4	8	-	-
8.	Sei Kepadang	-	-	-	-	-
9.	Sei Kepadang Barat	-	-	-	-	-
10.	Sei Kepadang Timur	-	-	-	-	1,01
11.	Tanjung Balai	-	-	-	-	-
12.	Simpang Empat	3	5	3	5,8	5,05
13.	Teluk Dalam	3	5	5	5,8	5,05
14.	Air Batu	-	-	1	-	-
15.	Sei Dadap	3	2	-	-	-
16.	Buntu Pane	10	12	17	10,4	6,05
17.	Tinggi Raja	4	7	6	3,5	-
18.	Setia Janji	15	12	11	11,5	9,08
19.	Meranti	7	9	6	3,5	2,01
20.	Pulo Bandring	-	-	-	-	-
21.	Rawang Panca Arga	9	9	22	11,4	9,08
22.	Air Joman	-	-	-	-	-
23.	Silau Laut	-	-	-	-	2,02
24.	Kisaran Barat	-	-	-	-	-
25.	Kisaran Timur	-	-	-	-	-
	Asahan	150	149	154	71,5	65,60

Sumber : Dinas Pertanian Kabupaten Asahan
 Source : Agriculture Service of Asahan Regency
 r) : Angka revisi

Tabel **5.1.18** **Angka Ketersediaan Beras Menurut Kecamatan di Kabupaten**
Table **Asahan, 2018**
Figures Rice Availability by District in Asahan Regency, 2018

Kecamatan <i>District</i>	Produksi <i>Production</i> (GKG ton)	Kebutuhan Konsumsi <i>Consumption</i> (ton)	Surplus/ Devisit
(1)	(2)	(3)	(4)
1. B. P. Mandoge	2,70	3 646	-3 644
2. Bandar Pulau	621,69	2 271	-1 878
3. Aek Songsongan	716,72	1 827	-1 374
4. Rahuning	5,82	1 941	1 941
5. Pulau Rakyat	336,20	3 504	-3 291
6. Aek Kuasan	-	2 530	-2 530
7. Aek Ledong	-	2 183	-2 183
8. Sei Kepayang	35 873,40	1 897	20 775
9. Sei Kepayang Barat	-	1 420	-1 420
10. Sei Kepayang Timur	-	953	-953
11. Tanjung Balai	-	3 873	-3 873
12. Simpang Empat	713,60	4 376	-3 925
13. Teluk Dalam	-	1 914	-1 914
14. Air Batu	-	4 343	-4 343
15. Sei Dadap	-	3 420	-3 420
16. Buntu Pane	-	2 502	-2 502
17. Tinggi Raja	-	2 008	-2 008
18. Setia Janji	7 478,50	1 269	3 457
19. Meranti	36 344,00	2 150	20 819
20. Pulo Bandring	3 725,80	3 075	-720
21. Rawang Panca Arga	49 192,60	1 945	29 145
22. Air Joman	301,60	5 085	-4 895
23. Silau Laut	2 299,70	2 234	-781
24. Kisaran Barat	-	6 149	-6 149
25. Kisaran Timur	-	7 662	-7 662
Asahan	137 612,40	72 873	14 098

Sumber : Dinas Ketahanan Pangan Kabupaten Asahan

Source : Food Security Service of Asahan Regency

Keterangan/ Note : Konversi GKG ke Beras 63,20%

Kebutuhan Perkapita Beras : 102,4 Kg/Kap/Thn (Angka BKP Prop)

Proyeksi Jumlah Penduduk Tahun 2018 dari BPS Kab. Asahan

Angka Perkiraan Produksi dan Produktivitas (Asem Dinas Pertanian)

Tabel
Table

5.1.19 Angka Ketersediaan Ubi Kayu Menurut Kecamatan di Kabupaten Asahan, 2018
Figures Cassava Availability by District in Asahan Regency, 2018

Kecamatan <i>District</i>	Produksi <i>Production</i> (GKG ton)	Kebutuhan Konsumsi <i>Consumption</i> (ton)	Surplus/ Devisit
(1)	(2)	(3)	(4)
1. B. P. Mandoge	147,2	341,8	-194,8
2. Bandar Pulau	942,3	212,9	729,4
3. Aek Songsongan	1 295,6	171,3	1 124,3
4. Rahuning	1 030,6	182,0	884,6
5. Pulau Rakyat	500,6	328,5	172,1
6. Aek Kuasan	618,4	237,2	381,2
7. Aek Ledong	441,7	204,7	237,0
8. Sei Kepayang	-	177,8	-177,8
9. Sei Kepayang Barat	-	133,1	-133,1
10. Sei Kepayang Timur	-	89,3	-89,3
11. Tanjung Balai	-	363,1	-363,1
12. Simpang Empat	353,4	410,3	-56,9
13. Teluk Dalam	382,8	179,4	203,4
14. Air Batu	647,8	407,1	240,7
15. Sei Dadap	530,0	320,6	209,4
16. Buntu Pane	-	234,6	-234,6
17. Tinggi Raja	942,3	188,3	754,0
18. Setia Janji	1 766,8	119,0	1 647,8
19. Meranti	58,9	201,6	-142,7
20. Pulo Bandring	88,3	288,3	-200,0
21. Rawang Panca Arga	206,1	182,3	23,8
22. Air Joman	294,5	476,8	-182,3
23. Silau Laut	147,2	209,5	-62,2
24. Kisaran Barat	117,8	576,4	-458,6
25. Kisaran Timur	412,2	718,3	-306,0
Asahan	10 924,5	6 954,2	3 970,4

Sumber : Dinas Ketahanan Pangan Kabupaten Asahan

Source : *Food Security Service of Asahan Regency*

Keterangan/ Note : Kebutuhan Konsumsi Ubi Kayu 9,6 Kg/Thn (Angka BKP Propsi)
Proyeksi Jumlah Penduduk Tahun 2018 dari BPS Kab. Asahan
Angka Perkiraan Produksi dan Produktivitas (Asem Dinas Pertanian)

Tabel 5.1.20 **Angka Ketersediaan Jagung Menurut Kecamatan di Kabupaten Asahan, 2018**
Table *Figures Corn Availability by District in Asahan Regency, 2018*

	Kecamatan District	Produksi Production (GKG ton)	Kebutuhan Konsumsi Consumption (ton)	Surplus/ Devisit
	(1)	(2)	(3)	(4)
1.	B. P. Mandoge	488,6	7,1	481
2.	Bandar Pulau	448,2	4,4	444
3.	Aek Songsongan	584,9	3,6	581
4.	Rahuning	163,8	3,8	180
5.	Pulau Rakyat	4 522,8	6,8	4 516
6.	Aek Kuasan	526,4	4,9	521
7.	Aek Ledong	117,0	4,3	113
8.	Sei Kepayang	276,8	3,7	273
9.	Sei Kepayang Barat	-	2,8	-3
10.	Sei Kepayang Timur	3,9	1,9	2
11.	Tanjung Balai	-	7,6	-8
12.	Simpang Empat	358,2	8,5	350
13.	Teluk Dalam	3 479,1	3,7	3 475
14.	Air Batu	210,5	8,5	202
15.	Sei Dadap	35,6	6,7	29
16.	Buntu Pane	768,1	4,9	763
17.	Tinggi Raja	323,6	3,9	320
18.	Setia Janji	-	2,5	-2
19.	Meranti	27,3	4,2	23
20.	Pulo Bandring	-	6,0	-6
21.	Rawang Panca Arga	175,5	3,8	172
22.	Air Joman	24,0	9,9	14
23.	Silau Laut	296,3	4,4	292
24.	Kisaran Barat	-	12,0	-12
25.	Kisaran Timur	44,0	15,0	29
	Asahan	12 874,6	144,9	12 730

Sumber : Dinas Ketahanan Pangan Kabupaten Asahan
 Source : *Food Security Service of Asahan Regency*
 Keterangan/ Note : Kebutuhan Konsumsi Jagung 0,20 Kg/Kap/Thn (Angka BKP Propsi)
 Proyeksi Jumlah Penduduk Tahun 2018 dari BPS Kab. Asahan
 Angka Perkiraan Produksi dan Produktivitas (Assem Dinas Pertanian)

5.2 Hortikultura/*Horticulture*

Tabel 5.2.1 Luas Panen Tanaman Sayuran Menurut Kecamatan dan Jenis Tanaman di Kabupaten Asahan (ha), 2017 dan 2018
Table 5.2.1 *Harvested Area of Vegetables by Subdistrict and Kind of Plant in Asahan Regency (ha), 2017 and 2018*

Kecamatan <i>District</i>	Bawang Merah <i>Shallot</i>		Cabai <i>Chili</i>		Petsai <i>Chinese Cabbage</i>	
	2017	2018	2017	2018	2017	2018
	(1)	(2)	(3)	(4)	(5)	(6)
1. B. P. Mandoge	–	–	22	7	–	–
2. Bandar Pulau	–	–	33	13	–	–
3. Aek Songsongan	–	–	2	13	–	–
4. Rahuning	–	–	2	13	–	–
5. Pulau Rakyat	–	–	30	17	–	–
6. Aek Kuasan	–	–	3	9	–	–
7. Aek Ledong	–	–	4	6	–	–
8. Sei Kepayang	–	–	–	2	–	–
9. Sei Kepayang Barat	–	–	2	4	–	–
10. Sei Kepayang Timur	–	–	–	4	–	–
11. Tanjung Balai	–	–	2	2	2	3
12. Simpang Empat	–	–	6	6	7	7
13. Teluk Dalam	–	–	6	6	–	–
14. Air Batu	–	–	–	1	19	15
15. Sei Dadap	–	–	10	9	–	22
16. Buntu Pane	–	–	2	4	–	–
17. Tinggi Raja	–	–	13	19	–	–
18. Setia Janji	–	–	3	4	–	–
19. Meranti	–	–	–	7	–	–
20. Pulo Bandring	–	–	1	6	–	–
21. Rawang Panca Arga	4	1	20	23	9	–
22. Air Joman	2	5	15	22	384	457
23. Silau Laut	–	–	12	10	4	3
24. Kisaran Barat	–	–	–	–	–	–
25. Kisaran Timur	–	–	4	3	1	–
Asahan	6	6	192	210	426	507

Sumber : BPS, Statistik Pertanian Hortikultura SPH-SBS

Source : BPS-Statistics Indonesia, *Agricultural Statistic for Horticulture SPH-SBS*

Tabel 5.2.2 **Produksi Tanaman Sayuran Menurut Kecamatan dan Jenis Tanaman di Kabupaten Asahan (kuintal), 2017 dan 2018**
Table 5.2.2 **Production of Vegetables by Subdistrict and Kind of Plant in Asahan Regency (quintal), 2017 and 2018**

Kecamatan <i>District</i>	Bawang Merah <i>Shallot</i>		Cabai <i>Chili</i>		Petsai <i>Chinese Cabbage</i>	
	2017	2018	2017	2018	2017	2018
(1)	(2)	(3)	(4)	(5)	(6)	(7)
1. B. P. Mandoge	–	–	2 210	340	–	–
2. Bandar Pulau	–	–	2 658	1 011	–	–
3. Aek Songsongan	–	–	115	829	–	–
4. Rahuning	–	–	125	829	–	–
5. Pulau Rakyat	–	–	2 410	1 030	–	–
6. Aek Kuasan	–	–	405	643	–	–
7. Aek Ledong	–	–	380	381	–	–
8. Sei Kepayang	–	–	–	115	–	–
9. Sei Kepayang Barat	–	–	40	240	–	–
10. Sei Kepayang Timur	–	–	–	280	–	–
11. Tanjung Balai	–	–	162	145	150	220
12. Simpang Empat	–	–	454	360	407	480
13. Teluk Dalam	–	–	374	316	–	–
14. Air Batu	–	–	–	100	1 455	1 000
15. Sei Dadap	–	–	1 109	605	–	1 520
16. Buntu Pane	–	–	295	230	–	–
17. Tinggi Raja	–	–	830	1 100	–	–
18. Setia Janji	–	–	430	350	–	–
19. Meranti	–	–	–	505	–	–
20. Pulo Bandring	–	–	90	990	–	–
21. Rawang Panca Arga	500	50	1 329	1 165	595	–
22. Air Joman	190	500	1 477	1 383	27 681	30 600
23. Silau Laut	–	–	1 265	670	245	135
24. Kisaran Barat	–	–	–	–	–	–
25. Kisaran Timur	–	–	420	290	10	–
Asahan	690	550	16 578	14 034	30 543	33 955

Sumber : BPS, Statistik Pertanian Hortikultura SPH-SBS

Source : BPS-Statistics Indonesia, Agricultural Statistic for Horticulture SPH-SBS

Tabel
Table

5.2.3

Luas Panen Tanaman Sayuran dan Buah–Buahan Semusim Menurut Jenis Tanaman (ha) di Kabupaten Asahan, 2015 – 2018
Harvested Area of Seasonal Vegetables and Fruits by Kind of Plant (ha) in Asahan Regency, 2015 - 2018

Jenis Tanaman <i>Kind of Plant</i>		2015	2016	2017	2018
(1)		(2)	(3)	(4)	(5)
Sayuran/ Vegetables					
1.	Bawang Daun/ <i>Wlech Onion</i>	-	-
2.	Bawang Merah/ <i>Shallot</i>	6	6
3.	Bawang Putih/ <i>Garlic</i>	-	-
4.	Bayam/ <i>Spinach</i>	469	526
5.	Buncis/ <i>Green Bean</i>	-	-
6.	Cabai Besar/ <i>Chili (Capsicum Annum)</i>	110	152
7.	Cabai Rawit/ <i>Chili (Capsicum Frutescens)</i>	82	58
8.	Cabai/ <i>Chili</i>	192	210
9.	Jamur/ <i>Mushroom</i>	700	760
10.	Kacang Merah/ <i>Red Bean</i>	-	-
11.	Kacang Panjang/ <i>Yarldlong Bean</i>	222	194
12.	Kangkung/ <i>Kangkong</i>	514	577
13.	Kembang Kol/ <i>Cauliflower</i>	-	-
14.	Kentang/ <i>Potato</i>	-	-
15.	Ketimun/ <i>Cucumber</i>	159	130
16.	Kubis/ <i>Cabbage</i>	-	-
17.	Labu Siam/ <i>Chayote</i>	-	-
18.	Lobak/ <i>Radish</i>	-	-
19.	Paprika/ <i>Bell Pepper</i>	-	-
20.	Petsai/ <i>Chinese Cabbage</i>	426	507
21.	Terung/ <i>Eggplant</i>	128	107
22.	Tomat/ <i>Tomato</i>	-	-
23.	Wortel/ <i>Carrot</i>	-	-
Buah–buahan/ Fruits					
24.	Blewah/ <i>Cantaloupe</i>	-	-
25.	Melon/ <i>Melon</i>	-	-
26.	Semangka/ <i>Watermelon</i>	125	345
27.	Stroberi/ <i>Strawberry</i>	-	-

Sumber : BPS, Statistik Pertanian Hortikultura SPH-SBS

Source : BPS-Statistics Indonesia, Agricultural Statistic for Horticulture SPH-SBS

Tabel 5.2.4 **Produksi Tanaman Sayuran dan Buah–Buahan Semusim Menurut Jenis Tanaman (kuintal) di Kabupaten Asahan, 2015 – 2018**
Table 5.2.4 **Production of Seasonal Vegetables and Fruits by Kind of Plant (quintal) in Asahan Regency, 2015 - 2018**

Jenis Tanaman <i>Kind of Plant</i>		2015	2016	2017	2018
(1)		(2)	(3)	(4)	(5)
Sayuran/ Vegetables					
1.	Bawang Daun/ <i>Wlech Onion</i>	-	-
2.	Bawang Merah/ <i>Shallot</i>	690	550
3.	Bawang Putih/ <i>Garlic</i>	-	-
4.	Bayam/ <i>Spinach</i>	29 632	30 394
5.	Buncis/ <i>Green Bean</i>	-	-
6.	Cabai Besar/ <i>Chili (Capsicum Annum)</i>	9 423	10 487
7.	Cabai Rawit/ <i>Chili (Capsicum Frutescens)</i>	7 155	3 547
8.	Cabai/ <i>Chili</i>	16 578	14 034
9.	Jamur/ <i>Mushroom</i>	2 100	5 385
10.	Kacang Merah/ <i>Red Bean</i>	-	-
11.	Kacang Panjang/ <i>Yarldlong Bean</i>	18 947	12 657
12.	Kangkung/ <i>Kangkong</i>	30 019	30 461
13.	Kembang Kol/ <i>Cauliflower</i>	-	-
14.	Kentang/ <i>Potato</i>	-	-
15.	Ketimun/ <i>Cucumber</i>	24 819	12 260
16.	Kubis/ <i>Cabbage</i>	-	-
17.	Labu Siam/ <i>Chayote</i>	-	-
18.	Lobak/ <i>Radish</i>	-	-
19.	Paprika/ <i>Bell Pepper</i>	-	-
20.	Petsai/ <i>Chinese Cabbage</i>	30 543	33 955
21.	Terung/ <i>Eggplant</i>	14 243	7 931
22.	Tomat/ <i>Tomato</i>	-	-
23.	Wortel/ <i>Carrot</i>	-	-
Buah–buahan/ Fruits					
24.	Blewah/ <i>Cantaloupe</i>	-	-
25.	Melon/ <i>Melon</i>	-	-
26.	Semangka/ <i>Watermelon</i>	14 010	17 490
27.	Stroberi/ <i>Strawberry</i>	-	-

Sumber : BPS, Statistik Pertanian Hortikultura SPH-SBS

Source : BPS-Statistics Indonesia, Agricultural Statistic for Horticulture SPH-SBS

Tabel
Table**5.2.5**

Luas Panen Tanaman Biofarmaka Menurut Kecamatan dan Jenis Tanaman di Kabupaten Asahan (m²), 2017 dan 2018
Harvested Area of Medicinal Plants by Subdistrict and Kind of Plant in Asahan Regency (m²), 2017 and 2018

Kecamatan <i>District</i>	Jahe <i>Ginger</i>		Laos/Lengkuas <i>Galanga</i>	
	2017	2018	2017	2018
(1)	(2)	(3)	(4)	(5)
1. B. P. Mandoge	6 500	1 800	5 300	600
2. Bandar Pulau	–	–	–	–
3. Aek Songsongan	–	1	–	–
4. Rahuning	–	21	–	–
5. Pulau Rakyat	–	–	–	–
6. Aek Kuasan	–	–	–	–
7. Aek Ledong	–	–	–	–
8. Sei Kepayang	–	–	37	12
9. Sei Kepayang Barat	50	30	35	20
10. Sei Kepayang Timur	–	–	4	3
11. Tanjung Balai	–	5	2	2
12. Simpang Empat	1	2	1	1
13. Teluk Dalam	1	2	1	2
14. Air Batu	8	–	192	40
15. Sei Dadap	–	–	–	–
16. Buntu Pane	–	–	–	–
17. Tinggi Raja	42	26	35	16
18. Setia Janji	–	500	–	–
19. Meranti	1	2	2	4
20. Pulo Bandring	–	–	–	–
21. Rawang Panca Arga	10	6	80	20
22. Air Joman	105	94	680	420
23. Silau Laut	–	–	–	–
24. Kisaran Barat	–	2	–	2
25. Kisaran Timur	–	4	–	4
Asahan	6 718	2 495	6 369	1 146

Lanjutan Tabel/Continued Table 5.2.5

Kecamatan <i>District</i>	Kencur <i>East Indian Galangial</i>		Kunyit <i>Turmeric</i>	
	2017	2018	2017	2018
	(1)	(6)	(7)	(8)
1. B. P. Mandoge	8 100	1 300	7 350	1 350
2. Bandar Pulau	–	–	–	–
3. Aek Songsongan	–	1	–	1
4. Rahuning	–	17	–	26
5. Pulau Rakyat	–	–	–	–
6. Aek Kuasan	–	–	–	–
7. Aek Ledong	–	–	–	–
8. Sei Kepayang	52	18	45	15
9. Sei Kepayang Barat	15	30	80	40
10. Sei Kepayang Timur	4	5	5	5
11. Tanjung Balai	3	3	–	4
12. Simpang Empat	–	–	1	2
13. Teluk Dalam	–	–	1	2
14. Air Batu	25	22	21	30
15. Sei Dadap	–	–	–	–
16. Buntu Pane	–	–	–	–
17. Tinggi Raja	14	13	50	35
18. Setia Janji	–	–	–	–
19. Meranti	2	2	2	2
20. Pulo Bandring	–	–	–	–
21. Rawang Panca Arga	2	4	6	4
22. Air Joman	–	–	405	485
23. Silau Laut	–	–	–	–
24. Kisaran Barat	–	2	–	2
25. Kisaran Timur	–	4	–	4
Asahan	8 217	1 421	7 966	2 007

Sumber : BPS, Statistik Pertanian Hortikultura SPH-SBS

Source : BPS-Statistics Indonesia, Agricultural Statistic for Horticulture SPH-SBS

Tabel
Table

5.2.6

Produksi Tanaman Biofarmaka Menurut Kecamatan dan Jenis Tanaman di Kabupaten Asahan (kg), 2017 dan 2018
Production of Medicinal Plants by Subdistrict and Kind of Plant in Asahan Regency (kg), 2017 and 2018

Kecamatan <i>District</i>	Jahe <i>Ginger</i>		Laos/Lengkuas <i>Galanga</i>	
	2017	2018	2017	2018
(1)	(2)	(3)	(4)	(5)
1. B. P. Mandoge	19 060	6 000	16 580	2 250
2. Bandar Pulau	–	–	–	–
3. Aek Songsongan	–	4	–	–
4. Rahuning	–	115	–	–
5. Pulau Rakyat	–	–	–	–
6. Aek Kuasan	–	–	–	–
7. Aek Ledong	–	–	–	–
8. Sei Kepayang	–	–	135	53
9. Sei Kepayang Barat	180	156	135	84
10. Sei Kepayang Timur	–	–	16	16
11. Tanjung Balai	–	27	8	7
12. Simpang Empat	4	7	4	4
13. Teluk Dalam	4	8	4	8
14. Air Batu	32	–	750	160
15. Sei Dadap	–	–	–	–
16. Buntu Pane	–	–	–	–
17. Tinggi Raja	176	91	137	62
18. Setia Janji	–	2 850	–	–
19. Meranti	3	7	6	13
20. Pulo Bandring	–	–	–	–
21. Rawang Panca Arga	40	48	313	160
22. Air Joman	375	277	2 140	1 195
23. Silau Laut	–	–	–	–
24. Kisaran Barat	–	14	–	14
25. Kisaran Timur	–	12	–	14
Asahan	19 874	9 616	20 228	4 040

Lanjutan Tabel/*Continued Table 5.2.6*

Kecamatan <i>District</i>	Kencur <i>East Indian Galangial</i>		Kunyit <i>Turmeric</i>	
	2017	2018	2017	2018
	(1)	(6)	(7)	(8)
1. B. P. Mandoge	15 412	2 600	24 262	4 595
2. Bandar Pulau	–	–	–	–
3. Aek Songsongan	–	2	–	4
4. Rahuning	–	79	–	162
5. Pulau Rakyat	–	–	–	–
6. Aek Kuasan	–	–	–	–
7. Aek Ledong	–	–	–	–
8. Sei Kepayang	156	43	155	61
9. Sei Kepayang Barat	45	75	290	164
10. Sei Kepayang Timur	16	16	20	32
11. Tanjung Balai	6	6	–	20
12. Simpang Empat	–	–	4	8
13. Teluk Dalam	–	–	4	7
14. Air Batu	50	44	80	131
15. Sei Dadap	–	–	–	–
16. Buntu Pane	–	–	–	–
17. Tinggi Raja	65	27	250	115
18. Setia Janji	–	–	–	–
19. Meranti	6	4	8	7
20. Pulo Bandring	–	–	–	–
21. Rawang Panca Arga	8	32	25	36
22. Air Joman	–	–	1 145	1 245
23. Silau Laut	–	–	–	–
24. Kisaran Barat	–	9	–	12
25. Kisaran Timur	–	8	–	16
Asahan	15 764	2 945	26 243	6 615

Sumber : BPS, Statistik Pertanian Hortikultura SPH-SBS

Source : BPS-Statistics Indonesia, Agricultural Statistic for Horticulture SPH-SBS

Tabel 5.2.7 **Luas Panen Tanaman Biofarmaka Menurut Jenis Tanaman (m²) di Kabupaten Asahan, 2015 - 2018**
Table 5.2.7 **Harvested Area of Medicinal Plants by Kind of Plant (m²) in Asahan Regency, 2015 - 2018**

	Jenis Tanaman <i>Kind of Plant</i>	2015	2016	2017	2018
	(1)	(2)	(3)	(4)	(5)
1.	Dlingo/Dringo/ <i>Sweet Root/Calamus</i>	3	5
2.	Jahe/ <i>Ginger</i>	6 718	2 495
3.	Kapulaga/ <i>Java Cardamon</i>	8	-
4.	Keji Beling/Kecibeling/ <i>Strobilanthes crispa</i>	-	-
5.	Kencur/ <i>East Indian Galangal</i>	8 217	1 421
6.	Kunyit/ <i>Turmeric</i>	7 966	2 007
7.	Laos/Lengkuas/ <i>Galanga</i>	6 369	1 146
8.	Lempuyang/ <i>Zingiber Aromaticum</i>	22	14
9.	Lidah Buaya/ <i>Oliviera</i>	-	-
10.	Mahkota Dewa/ <i>God's Crown</i>	13	-
11.	Mengkudu/Pace/ <i>Indian Mulberry</i>	1	-
12.	Sambiloto/ <i>King of Bitter</i>	5	25
13.	Temuireng/ <i>Black Turmeric</i>	13	10
14.	Temukunci/ <i>Chinese Keys</i>	11	8
15.	Temulawak/ <i>Java Turmeric</i>	92	53

Sumber : BPS, Statistik Pertanian Hortikultura SPH-SBS

Source : BPS-Statistics Indonesia, Agricultural Statistic for Horticulture SPH-SBS

Tabel 5.2.8 **Produksi Tanaman Biofarmaka Menurut Jenis Tanaman (kg) di Kabupaten Asahan, 2015 – 2018**
Table 5.2.8 **Production of Medicinal Plants by Kind of Plant (kg) di Asahan Regency, 2015 - 2018**

	Jenis Tanaman <i>Kind of Plant</i>	2015	2016	2017	2018
	(1)	(2)	(3)	(4)	(5)
1.	Dlingo/Dringo/ <i>Sweet Root/Calamus</i>	12	12
2.	Jahe/ <i>Ginger</i>	19 874	9 616
3.	Kapulaga/ <i>Java Cardamon</i>	21	-
4.	Keji Beling/Kecibeling/ <i>Strobilanthes crispa</i>	-	-
5.	Kencur/ <i>East Indian Galangal</i>	15 764	2 945
6.	Kunyit/ <i>Turmeric</i>	26 243	6 615
7.	Laos/Lengkuas/ <i>Galanga</i>	20 228	4 040
8.	Lempuyang/ <i>Zingiber Aromaticum</i>	114	56
9.	Lidah Buaya/ <i>Oliviera</i>	-	-
10.	Mahkota Dewa/ <i>God's Crown</i>	156	-
11.	Mengkudu/Pace/ <i>Indian Mulberry</i>	15	-
12.	Sambiloto/ <i>King of Bitter</i>	10	27
13.	Temuireng/ <i>Black Turmeric</i>	68	27
14.	Temukunci/ <i>Chinese Keys</i>	66	23
15.	Temulawak/ <i>Java Turmeric</i>	306	214

Sumber : BPS, Statistik Pertanian Hortikultura SPH-SBS
 Source : BPS-Statistics Indonesia, Agricultural Statistic for Horticulture SPH-SBS

Tabel
Table**5.2.9**

**Luas Panen Tanaman Hias Menurut Kecamatan dan Jenis
Tanaman di Kabupaten Asahan (m²), 2017 dan 2018**
*Harvested Area of Ornamental Plants by Subdistrict and Kind of
Plant in Asahan Regency (m²), 2017 and 2018*

Kecamatan <i>District</i>	Anggrek <i>Orchid</i>		Krisan <i>Chrysantemum</i>	
	2017	2018	2017	2018
(1)	(2)	(3)	(4)	(5)
1. B. P. Mandoge	-	-	-	-
2. Bandar Pulau	-	-	-	-
3. Aek Songsongan	-	-	-	-
4. Rahuning	-	-	-	-
5. Pulau Rakyat	-	-	-	-
6. Aek Kuasan	-	-	-	-
7. Aek Ledong	-	-	-	-
8. Sei Kepayang	-	-	-	-
9. Sei Kepayang Barat	-	-	-	-
10. Sei Kepayang Timur	5	3	-	-
11. Tanjung Balai	-	-	-	-
12. Simpang Empat	-	-	-	-
13. Teluk Dalam	-	-	-	-
14. Air Batu	-	-	-	-
15. Sei Dadap	-	-	-	-
16. Buntu Pane	-	-	-	-
17. Tinggi Raja	-	-	-	-
18. Setia Janji	-	-	-	-
19. Meranti	-	-	-	-
20. Pulo Bandring	3	3	-	-
21. Rawang Panca Arga	-	-	-	-
22. Air Joman	-	-	-	-
23. Silau Laut	-	-	-	-
24. Kisaran Barat	-	-	-	-
25. Kisaran Timur	-	-	-	-
Asahan	8	6	-	-

Sumber : BPS, Statistik Pertanian Hortikultura SPH-SBS

Source : BPS-Statistics Indonesia, Agricultural Statistic for Horticulture SPH-SBS

Tabel 5.2.10 **Produksi Tanaman Hias Menurut Kecamatan dan Jenis Tanaman di Kabupaten Asahan (m²), 2017 dan 2018**
Table 5.2.10 **Production of Ornamental Plants by Subdistrict and Kind of Plant in Asahan Regency (m²), 2017 and 2018**

Kecamatan <i>District</i>	Anggrek <i>Orchid</i>		Krisan <i>Chrysantemum</i>	
	2017	2018	2017	2018
(1)	(2)	(3)	(4)	(5)
1. B. P. Mandoge	-	-	-	-
2. Bandar Pulau	-	-	-	-
3. Aek Songsongan	-	-	-	-
4. Rahuning	-	-	-	-
5. Pulau Rakyat	-	-	-	-
6. Aek Kuasan	-	-	-	-
7. Aek Ledong	-	-	-	-
8. Sei Kepayang	-	-	-	-
9. Sei Kepayang Barat	-	-	-	-
10. Sei Kepayang Timur	160	68	-	-
11. Tanjung Balai	-	-	-	-
12. Simpang Empat	-	-	-	-
13. Teluk Dalam	-	-	-	-
14. Air Batu	-	-	-	-
15. Sei Dadap	-	-	-	-
16. Buntu Pane	-	-	-	-
17. Tinggi Raja	-	-	-	-
18. Setia Janji	-	-	-	-
19. Meranti	-	-	-	-
20. Pulo Bandring	46	26	-	-
21. Rawang Panca Arga	-	-	-	-
22. Air Joman	-	-	-	-
23. Silau Laut	-	-	-	-
24. Kisaran Barat	-	-	-	-
25. Kisaran Timur	-	-	-	-
Asahan	206	94	-	-

Sumber : BPS, Statistik Pertanian Hortikultura SPH-SBS

Source : BPS-Statistics Indonesia, Agricultural Statistic for Horticulture SPH-SBS

Tabel 5.2.11 **Luas Panen Tanaman Hias Menurut Jenis Tanaman (m²) di Kabupaten Asahan, 2017 dan 2018**
Table 5.2.11 **Harvested Area of Ornamental Plants by Kind of Plant (m²) in Asahan Regency, 2017 and 2018**

Jenis Tanaman		2017	2018
Kind of Plant			
(1)		(2)	(3)
1.	Adenium (Kamboja Jepang)/ <i>Adenium obesum</i>	-	-
2.	Aglaonema/ <i>Chinese evergreens</i>	-	-
3.	Anggrek/ <i>Orchid</i>	8	6
4.	Anthurium Bunga/ <i>Flamingo Lily Flower</i>	-	-
5.	Anthurium Daun/ <i>Laceleaf</i>	-	-
6.	Anyelir/ <i>Carnation</i>	-	-
7.	Caladium/ <i>Heart of Jesus</i>	-	-
8.	Cordyline/ <i>Cordyline</i>	-	-
9.	Diffenbachia/ <i>Dumb canes</i>	-	-
10.	Dracaena/ <i>Dracaena</i>	-	-
11.	Euphorbia/ <i>Spurges</i>	-	-
12.	Gladiol/ <i>Gladiol</i>	-	-
13.	Herbras/ <i>Gerbera</i>	-	-
14.	Krisan/ <i>Chrysantemum</i>	-	-
15.	Mawar/ <i>Rose</i>	-	-
16.	Melati/ <i>Jasmine</i>	-	-
17.	Monstera/ <i>Swiss cheese plant</i>	-	-
18.	Pakis/ <i>Fern</i>	-	-
19.	Palem/ <i>Palm</i>	15	20
20.	Pedang-pedangan/ <i>Sansevieria</i>	-	-
21.	Pisang-pisangan/ <i>Heliconia</i>	-	-
22.	Philodendron/ <i>Philodendron</i>	-	-
23.	Sedap Malam/ <i>Tuberose</i>	-	-
24.	Soka/ <i>Ixora</i>	-	-

Sumber : BPS, Statistik Pertanian Hortikultura SPH-SBS

Source : BPS-Statistics Indonesia, Agricultural Statistic for Horticulture SPH-SBS

Tabel 5.2.12 **Produksi Tanaman Hias Menurut Jenis Tanaman (m²) di Kabupaten Asahan, 2017 dan 2018**
Table 5.2.12 **Production of Ornamental Plants by Kind of Plant (m²) in Asahan Regency, 2017 and 2018**

Jenis Tanaman		2017	2018
Kind of Plant			
	(1)	(2)	(3)
1.	Adenium (Kamboja Jepang)/ <i>Adenium obesum</i>	-	-
2.	Aglaonema/ <i>Chinese evergreens</i>	-	-
3.	Anggrek/ <i>Orchid</i>	206	94
4.	Anthurium Bunga/ <i>Flamingo Lily Flower</i>	-	-
5.	Anthurium Daun/ <i>Laceleaf</i>	-	-
6.	Anyelir/ <i>Carnation</i>	-	-
7.	Caladium/ <i>Heart of Jesus</i>	-	-
8.	Cordyline/ <i>Cordyline</i>	-	-
9.	Diffenbachia/ <i>Dumb canes</i>	-	-
10.	Dracaena/ <i>Dracaena</i>	-	-
11.	Euphorbia/ <i>Spurges</i>	-	-
12.	Gladiol/ <i>Gladiol</i>	-	-
13.	Herbras/ <i>Gerbera</i>	-	-
14.	Krisan/ <i>Chrysantemum</i>	-	-
15.	Mawar/ <i>Rose</i>	-	-
16.	Melati/ <i>Jasmine</i>	-	-
17.	Monstera/ <i>Swiss cheese plant</i>	-	-
18.	Pakis/ <i>Fern</i>	-	-
19.	Palem/ <i>Palm</i>	60	27
20.	Pedang-pedangan/ <i>Sansevieria</i>	-	-
21.	Pisang-pisangan/ <i>Heliconia</i>	-	-
22.	Philodendron/ <i>Philodendron</i>	-	-
23.	Sedap Malam/ <i>Tuberose</i>	-	-
24.	Soka/ <i>Ixora</i>	-	-

Sumber : BPS, Statistik Pertanian Hortikultura SPH-SBS

Source : BPS-Statistics Indonesia, Agricultural Statistic for Horticulture SPH-SBS

Tabel
Table**5.2.13**

**Produksi Buah-buahan Menurut Jenis Tanaman Menurut
Kecamatan di Kabupaten Asahan (kuintal), 2017 dan 2018**
*Production of Fruits by Kind of Plant by Subdistrict in Asahan
Regency (quintal), 2017 and 2018*

Kecamatan <i>District</i>	Mangga <i>Mango</i>		Durian <i>Durian</i>	
	2017	2018	2017	2018
(1)	(2)	(3)	(4)	(5)
1. B. P. Mandoge	271	565	331	82
2. Bandar Pulau	1 316	1 038	2 475	2 865
3. Aek Songsongan	683	850	1 206	706
4. Rahuning	748	608	159	98
5. Pulau Rakyat	332	558	530	556
6. Aek Kuasan	1 436	2 262	373	435
7. Aek Ledong	1 070	1 325	377	213
8. Sei Kepayang	250	362	–	–
9. Sei Kepayang Barat	182	265	–	–
10. Sei Kepayang Timur	333	1 707	–	–
11. Tanjung Balai	139	78	3	8
12. Simpang Empat	506	392	204	84
13. Teluk Dalam	80	100	153	52
14. Air Batu	439	433	392	1 282
15. Sei Dadap	1 860	2 128	649	968
16. Buntu Pane	150	369	643	1 606
17. Tinggi Raja	1 127	700	1 257	1 518
18. Setia Janji	174	494	273	716
19. Meranti	1 167	1 386	32	38
20. Pulo Bandring	228	263	229	550
21. Rawang Panca Arga	1 391	1 247	109	168
22. Air Joman	795	736	469	1 012
23. Silau Laut	785	756	732	1 008
24. Kisaran Barat	578	844	33	46
25. Kisaran Timur	930	881	41	81
Asahan	16 970	20 347	10 670	14 092

Lanjutan Tabel/*Continued Table 5.2.13*

Kecamatan <i>District</i>	Jeruk <i>Orange</i>		Pisang <i>Banana</i>	
	2017	2018	2017	2018
(1)	(6)	(7)	(8)	(9)
1. B. P. Mandoge	109	82	484	1 535
2. Bandar Pulau	163	135	504	417
3. Aek Songsongan	–	–	835	712
4. Rahuning	–	–	70	171
5. Pulau Rakyat	95	112	349	279
6. Aek Kuasan	17	19	642	804
7. Aek Ledong	–	–	454	468
8. Sei Kepayang	6	8	933	2 208
9. Sei Kepayang Barat	11	13	803	1 373
10. Sei Kepayang Timur	–	–	943	1 316
11. Tanjung Balai	–	–	8 216	7 135
12. Simpang Empat	10	18	65	91
13. Teluk Dalam	9	14	26	20
14. Air Batu	8	8	3 319	2 605
15. Sei Dadap	244	328	8 208	6 713
16. Buntu Pane	125	163	770	673
17. Tinggi Raja	76	81	4 003	6 054
18. Setia Janji	10	12	1 000	3 089
19. Meranti	122	183	560	1 428
20. Pulo Bandring	7	8	362	478
21. Rawang Panca Arga	39	60	732	622
22. Air Joman	–	73	17 577	8 762
23. Silau Laut	–	–	12 521	12 720
24. Kisaran Barat	–	–	163	422
25. Kisaran Timur	–	–	437	509
Asahan	1 051	1 317	63 976	60 604

Lanjutan Tabel/*Continued Table 5.2.13*

Kecamatan <i>District</i>	Pepaya <i>Papaya</i>		Salak <i>Salacca</i>	
	2017	2018	2017	2018
(1)	(10)	(11)	(12)	(13)
1. B. P. Mandoge	92	208	–	–
2. Bandar Pulau	86	88	–	–
3. Aek Songsongan	213	222	287	126
4. Rahuning	359	427	–	–
5. Pulau Rakyat	97	78	–	–
6. Aek Kuasan	46	41	25	26
7. Aek Ledong	10	10	–	–
8. Sei Kepayang	104	120	–	–
9. Sei Kepayang Barat	95	515	–	–
10. Sei Kepayang Timur	55	37	–	–
11. Tanjung Balai	328	350	–	–
12. Simpang Empat	72	401	3	4
13. Teluk Dalam	47	34	–	–
14. Air Batu	142	181	11	12
15. Sei Dadap	492	439	12	12
16. Buntu Pane	136	329	33	27
17. Tinggi Raja	123	110	88	112
18. Setia Janji	161	387	24	24
19. Meranti	504	325	–	–
20. Pulo Bandring	169	182	108	106
21. Rawang Panca Arga	131	293	114	127
22. Air Joman	132	93	16 012	15 034
23. Silau Laut	65	51	5	8
24. Kisaran Barat	166	270	–	–
25. Kisaran Timur	194	371	–	–
Asahan	4 019	5 562	16 722	15 618

Sumber : BPS, Statistik Pertanian Hortikultura SPH-TH

Source : BPS-Statistics Indonesia, *Agricultural Statistic for Horticulture SPH-SBS*

Tabel 5.2.14 **Produksi Buah–Buahan dan Sayuran Tahunan Menurut Jenis Tanaman di Kabupaten Asahan (kuintal), 2017 – 2018**
Table 5.2.14 **Production of Annual Fruits and Vegetables by Kind of Plant in Asahan Regency (quintal), 2017 - 2018**

Jenis Tanaman		2017	2018
Kind of Plant			
(1)		(2)	(3)
Buah–Buahan/ Fruits			
1.	Alpukat/ <i>Avocado</i>	2 374	2 309
2.	Anggur/ <i>Grape</i>	-	-
3.	Apel/ <i>Apple</i>	-	-
4.	Belimbing/ <i>Star Fruit</i>	2 235	2 551
5.	Duku/Langsap/Kokosan/ <i>Duku</i>	2 700	3 520
6.	Durian/ <i>Durian</i>	10 670	14 092
7.	Jambu Air/ <i>Rose Apple</i>	19 415	19 939
8.	Jambu Biji/ <i>Guava</i>	5 410	7 263
9.	Jeruk Besar/ <i>Pomelo</i>	1 889	1 829
10.	Jeruk Siam/Kepron/ <i>Tangerine/Orange</i>	1 051	1 317
11.	Jeruk/ <i>Orange (Tangerine + Pomelo)</i>	2 940	3 146
12.	Mangga/ <i>Mango</i>	16 970	20 347
13.	Manggis/ <i>Mangosteen</i>	2 232	4 947
14.	Markisa/ <i>Marquisa</i>	44	37
15.	Nangka/Cempedak/ <i>Jack Fruit</i>	8 204	8 354
16.	Nenas/ <i>Pineapple</i>	671	998
17.	Pepaya/ <i>Papaya</i>	4 019	5 562
18.	Pisang/ <i>Banana</i>	63 976	60 604
19.	Rambutan/ <i>Rambutan</i>	15 665	15 429
20.	Salak/ <i>Salacca</i>	16 722	15 618
21.	Sawo/Sapodilla/ <i>Star Apple</i>	5 346	6 156
22.	Sirsak/ <i>Soursop</i>	1 663	1 749
23.	Sukun/ <i>Bread Fruit</i>	603	857
Sayuran/ Vegetables			
24.	Jengkol/ <i>Jengkol</i>	932	1 134
25.	Melinjo/ <i>Melinjo</i>	1 481	1 754
26.	Petai/ <i>Twisted Cluster Bean</i>	683	714

Sumber : BPS, Statistik Pertanian Hortikultura SPH-BST

Source : BPS-Statistics Indonesia, Agricultural Statistic for Horticulture SPH-BST

Tabel
Table

5.2.15 Luas Panen Tanaman Sayuran Menurut Kecamatan dan Jenis Sayuran Di Kabupaten Asahan (ha), 2018
Vegetables Harvested Area by District and Type of Vegetables in Asahan Regency (ha), 2018

Kecamatan <i>District</i>	Petsai/Sawi <i>Petsai</i>	Kacang Merah <i>Red Beans</i>	Kacang Panjang <i>Long Beans</i>	Cabe Besar <i>Great Chilli</i>
(1)	(2)	(3)	(4)	(5)
1. B. P. Mandoge	-	-	5	5
2. Bandar Pulau	-	-	7	7
3. Aek Songsongan	-	-	9	7
4. Rahuning	-	-	6	6
5. Pulau Rakyat	-	-	10	8
6. Aek Kuasan	-	-	15	8
7. Aek Ledong	-	-	8	6
8. Sei Kepayang	-	-	-	2
9. Sei Kepayang Barat	-	-	1	4
10. Sei Kepayang Timur	-	-	-	3
11. Tanjung Balai	3	-	4	1
12. Simpang Empat	7	-	6	3
13. Teluk Dalam	-	-	5	3
14. Air Batu	15	-	1	1
15. Sei Dadap	22	-	17	9
16. Buntu Pane	-	-	5	4
17. Tinggi Raja	-	-	13	19
18. Setia Janji	-	-	14	4
19. Meranti	-	-	9	7
20. Pulo Bandring	-	-	-	6
21. Rawang Panca Arga	-	-	15	13
22. Air Joman	457	-	23	16
23. Silau Laut	3	-	13	7
24. Kisaran Barat	-	-	2	
25. Kisaran Timur	-	-	6	3
Asahan	507	-	194	152

Lanjutan Tabel/*Continued Table 5.2.15*

Kecamatan <i>District</i>	Cabe Rawit <i>Cayenne Pepper</i>	Terung <i>Eggplant</i>	Ketimun <i>Cucumber</i>	Labu Silam <i>Chayote</i>
(1)	(6)	(7)	(8)	(9)
1. B. P. Mandoge	2	-	6	-
2. Bandar Pulau	6	7	1	-
3. Aek Songsongan	6	8	9	-
4. Rahuning	7	6	5	-
5. Pulau Rakyat	9	1	1	-
6. Aek Kuasan	1	14	2	-
7. Aek Ledong	-	5	-	-
8. Sei Kepayang	-	-	-	-
9. Sei Kepayang Barat	-	-	-	-
10. Sei Kepayang Timur	1	-	2	-
11. Tanjung Balai	1	1	-	-
12. Simpang Empat	3	5	4	-
13. Teluk Dalam	3	3	5	-
14. Air Batu	-	2	8	-
15. Sei Dadap	-	13	13	-
16. Buntu Pane	-	-	1	-
17. Tinggi Raja	-	10	17	-
18. Setia Janji	-	-	-	-
19. Meranti	-	2	6	-
20. Pulo Bandring	-	-	-	-
21. Rawang Panca Arga	10	10	18	-
22. Air Joman	6	15	19	-
23. Silau Laut	3	4	10	-
24. Kisaran Barat	-	-	-	-
25. Kisaran Timur	-	1	3	-
Asahan	58	107	130	-

Lanjutan Tabel/*Continued Table 5.2.15*

Kecamatan <i>District</i>	Kangkung <i>Kale</i>	Bayam <i>Spinach</i>	Semangka <i>Watermelon</i>
(1)	(10)	(11)	(12)
1. B. P. Mandoge	12	4	-
2. Bandar Pulau	2	2	-
3. Aek Songsongan	12	6	1
4. Rahuning	13	6	5
5. Pulau Rakyat	11	11	-
6. Aek Kuasan	1	-	55
7. Aek Ledong	3	2	35
8. Sei Kepayang	-	-	2
9. Sei Kepayang Barat	-	-	-
10. Sei Kepayang Timur	-	-	-
11. Tanjung Balai	5	-	-
12. Simpang Empat	6	12	-
13. Teluk Dalam	8	11	-
14. Air Batu	11	12	-
15. Sei Dadap	16	19	-
16. Buntu Pane	10	-	-
17. Tinggi Raja	5	3	1
18. Setia Janji	12	-	-
19. Meranti	4	2	121
20. Pulo Bandring	-	-	-
21. Rawang Panca Arga	8	1	125
22. Air Joman	424	425	-
23. Silau Laut	6	6	-
24. Kisaran Barat	8	4	-
25. Kisaran Timur	-	-	-
Asahan	577	526	345

Sumber : Dinas Pertanian Kabupaten Asahan

Source : *Agriculture Service of Asahan Regency*

Keterangan/Note: Data 2018 Angka Sementara/ *Preliminary Figures*

Tabel 5.2.16 **Produksi Tanaman Sayuran Menurut Kecamatan dan Jenis Sayuran Di Kabupaten Asahan (ton), 2018**
Table 5.2.16 **Vegetable Production by District and Types of Vegetables (ton), 2018**

	Kecamatan District	Petsai/Sawi Petsai	Kacang Merah Red Beans	Kacang Panjang Long Beans	Cabe Besar Great Chilli
	(1)	(2)	(3)	(4)	(5)
1.	B. P. Mandoge	-	-	33	22
2.	Bandar Pulau	-	-	57	58
3.	Aek Songsongan	-	-	58	44
4.	Rahuning	-	-	41	53
5.	Pulau Rakyat	-	-	57	52
6.	Aek Kuasan	-	-	105	57
7.	Aek Ledong	-	-	60	38
8.	Sei Kepayang	-	-	-	12
9.	Sei Kepayang Barat	-	-	9	24
10.	Sei Kepayang Timur	-	-	-	22
11.	Tanjung Balai	22	-	18	9
12.	Simpang Empat	48	-	42	18
13.	Teluk Dalam	-	-	29	16
14.	Air Batu	100	-	11	10
15.	Sei Dadap	152	-	128	61
16.	Buntu Pane	-	-	15	23
17.	Tinggi Raja	-	-	88	110
18.	Setia Janji	-	-	116	35
19.	Meranti	-	-	56	51
20.	Pulo Bandring	-	-	-	99
21.	Rawang Panca Arga	-	-	114	58
22.	Air Joman	3 060	-	103	104
23.	Silau Laut	14	-	75	48
24.	Kisaran Barat	-	-	9	-
25.	Kisaran Timur	-	-	47	29
	Asahan	3 396	-	1 266	1 049

Lanjutan Tabel/*Continued Table 5.2.16*

Kecamatan <i>District</i>	Cabe Rawit <i>Cayenne Pepper</i>	Terung <i>Eggplant</i>	Ketimun <i>Cucumber</i>	Labu Siam <i>Chayote</i>
(1)	(6)	(7)	(8)	(9)
1. B. P. Mandoge	12	-	44	-
2. Bandar Pulau	44	58	4	-
3. Aek Songsongan	39	54	78	-
4. Rahuning	43	43	56	-
5. Pulau Rakyat	51	7	10	-
6. Aek Kuasan	7	92	20	-
7. Aek Ledong	-	36	-	-
8. Sei Kepayang	-	-	-	-
9. Sei Kepayang Barat	-	-	-	-
10. Sei Kepayang Timur	7	-	29	-
11. Tanjung Balai	6	8	-	-
12. Simpang Empat	19	26	49	-
13. Teluk Dalam	16	28	58	-
14. Air Batu	-	30	63	-
15. Sei Dadap	-	132	171	-
16. Buntu Pane	-	-	10	-
17. Tinggi Raja	-	84	198	-
18. Setia Janji	-	-	-	-
19. Meranti	-	18	56	-
20. Pulo Bandring	-	-	-	-
21. Rawang Panca Arga	59	53	134	-
22. Air Joman	35	92	128	-
23. Silau Laut	20	24	88	-
24. Kisaran Barat	-	-	-	-
25. Kisaran Timur	-	12	33	-
Asahan	355	793	1 226	-

Lanjutan Tabel/*Continued Table 5.2.16*

Kecamatan <i>District</i>	Kangkung <i>Kale</i>	Bayam <i>Spinach</i>	Semangka <i>Watermelon</i>
(1)	(10)	(11)	(12)
1. B. P. Mandoge	46	21	-
2. Bandar Pulau	9	10	-
3. Aek Songsongan	45	23	6
4. Rahuning	55	30	46
5. Pulau Rakyat	43	54	-
6. Aek Kuasan	4	-	837
7. Aek Ledong	12	8	460
8. Sei Kepayang	-	-	25
9. Sei Kepayang Barat	-	-	-
10. Sei Kepayang Timur	-	-	-
11. Tanjung Balai	29	-	-
12. Simpang Empat	31	68	-
13. Teluk Dalam	33	61	-
14. Air Batu	70	72	-
15. Sei Dadap	92	91	-
16. Buntu Pane	50	-	-
17. Tinggi Raja	23	18	5
18. Setia Janji	62	-	-
19. Meranti	18	12	270
20. Pulo Bandring	-	-	-
21. Rawang Panca Arga	36	5	100
22. Air Joman	2 330	2 515	-
23. Silau Laut	25	30	-
24. Kisaran Barat	35	25	-
25. Kisaran Timur	-	-	-
Asahan	3 046	3 039	1 749

Sumber : Dinas Pertanian Kabupaten Asahan

Source : *Agriculture Service of Asahan Regency*

Keterangan/Note: Data 2018 Angka Sementara/ *Preliminary Figures*

Tabel
Table**5.2.17**

Luas Tanam, Luas Panen, Produksi dan Rata-Rata Produksi Sayur-Sayuran Menurut Jenisnya, 2018
Planted Area, Harvested Area, Production and Average Yield per Hectare of Vegetables, 2018

Jenis Sayur <i>Type of Vegetables</i>		Luas Tanam <i>Planted Area</i> (m ²)	Luas Panen <i>Harvested Area</i> (m ²)	Produksi <i>Production</i> (kg)	Rata-rata Produksi <i>Average Yield</i> (kg/m ²)
(1)		(2)	(3)	(4)	(5)
1.	Bawang Merah/ <i>Red Onion</i>	7	6	55	91,67
2.	Bawang Putih/ <i>Garlic</i>	-	-	-	-
3.	Bawang Daun/ <i>Spring Onion</i>	-	-	-	-
4.	Kentang/ <i>Potato</i>	-	-	-	-
5.	Kubis/ <i>Cabbage</i>	-	-	-	-
6.	Sawi/Petsai/ <i>Petsai</i>	507	50	3 396	679,10
7.	Cabe Rawit/ <i>Cayenne Pepper</i>	61	58	355	61,16
8.	Lobak/ <i>Radish</i>	-	-	-	-
9.	Kacang Merah/ <i>Red Beans</i>	-	-	-	-
10.	Kacang Panjang/ <i>Long Beans</i>	184	194	1 266	65,24
11.	Cabe Besar/ <i>Great Chilli</i>	145	152	1 049	68,99
12.	Jamur/ <i>Mushroom **</i>)	635	760	5 385	7,09
13.	Tomat/ <i>Tomato</i>	-	-	-	-
14.	Terung/ <i>Eggplant</i>	103	107	793	74,12
15.	Buncis/ <i>Bean</i>	-	-	-	-
16.	Ketimun/ <i>Cucumber</i>	122	130	1 226	94,31
17.	Labu Siam/ <i>Chayote</i>	-	-	-	-
18.	Kangkung/ <i>Kale</i>	588	577	3 046	52,79
19.	Bayam/ <i>Spinach</i>	543	526	3 039	57,78
20.	Arcis/ <i>Arcis</i>	-	-	-	-
21.	Kembang Kol/ <i>Cauliflower</i>	-	-	-	-
22.	Semangka/ <i>Watermelon</i>	315	345	1 749	50,70

Sumber : Dinas Pertanian Kabupaten Asahan

Source : Agriculture Service of Asahan Regency

Keterangan/Note: Data 2018 Angka Sementara / Preliminary Figures

Satuan Produksi (kg), Rata-rata produksi (kg/m²) dan Luasan (m²)

Tabel 5.2.18 **Produksi Buah-buahan Menurut Kecamatan dan Jenis Buah di Kabupaten Asahan (ton), 2018**
Table 5.2.18 **Fruit production by District and Type of Fruit in Asahan Regency (ton), 2018**

	Kecamatan <i>District</i>	Mangga <i>Mango</i>	Durian <i>Durian</i>	Jeruk Siam <i>Tangerine</i>	Pisang <i>Banana</i>
	(1)	(2)	(3)	(4)	(5)
1.	B. P. Mandoge	57	8	8	154
2.	Bandar Pulau	104	287	14	42
3.	Aek Songsongan	85	71	-	71
4.	Rahuning	61	10	-	17
5.	Pulau Rakyat	56	56	11	28
6.	Aek Kuasan	226	44	2	80
7.	Aek Ledong	133	21	-	47
8.	Sei Kepayang	36	-	1	221
9.	Sei Kepayang Barat	27	-	1	137
10.	Sei Kepayang Timur	171	-	-	132
11.	Tanjung Balai	8	1	-	714
12.	Simpang Empat	39	8	2	9
13.	Teluk Dalam	10	5	1	2
14.	Air Batu	43	128	1	261
15.	Sei Dadap	213	97	33	671
16.	Buntu Pane	37	161	16	67
17.	Tinggi Raja	70	152	8	605
18.	Setia Janji	49	72	1	309
19.	Meranti	139	4	18	143
20.	Pulo Bandring	26	55	1	48
21.	Rawang Panca Arga	125	17	6	62
22.	Air Joman	74	101	7	876
23.	Silau Laut	76	101	-	1 272
24.	Kisaran Barat	84	5	-	42
25.	Kisaran Timur	88	8	-	51
	Asahan	2 035	1 409	132	6 060

Lanjutan Tabel/*Continued Table 5.2.18*

Kecamatan <i>District</i>	Pepaya <i>Papaya</i>	Nanas <i>Pineapple</i>	Rambutan <i>Rambutan</i>	Nangka/ Cempedak <i>Jackfruit</i>
(1)	(6)	(7)	(8)	(9)
1. B. P. Mandoge	21	3	34	17
2. Bandar Pulau	9	4	44	41
3. Aek Songsongan	22	23	555	106
4. Rahuning	43	-	86	39
5. Pulau Rakyat	8	2	56	13
6. Aek Kuasan	4	4	100	14
7. Aek Ledong	1	2	81	6
8. Sei Kepayang	12	13	21	6
9. Sei Kepayang Barat	52	6	4	5
10. Sei Kepayang Timur	4	1	-	33
11. Tanjung Balai	35	-	3	15
12. Simpang Empat	40	-	2	87
13. Teluk Dalam	3	-	8	21
14. Air Batu	18	4	133	30
15. Sei Dadap	44	2	88	40
16. Buntu Pane	33	6	70	64
17. Tinggi Raja	11	18	79	53
18. Setia Janji	39	3	46	46
19. Meranti	33	-	13	55
20. Pulo Bandring	18	1	9	17
21. Rawang Panca Arga	29	1	14	84
22. Air Joman	9	5	48	4
23. Silau Laut	5	-	32	33
24. Kisaran Barat	27	-	12	5
25. Kisaran Timur	37	-	6	3
Asahan	556	100	1 543	835

Sumber : Dinas Pertanian Kabupaten Asahan

Source : *Agriculture Service of Asahan Regency*

Keterangan/Note: Data 2018 Angka Sementara / *Preliminary Figures*

Tabel 5.2.19 **Produksi Buah-Buahan dan Banyaknya Pohon yang Menghasilkan Menurut Jenis Tanaman, 2018**
Table 5.2.19 **Production of Fruit Number of Productive Trees by Type of Crops, 2018**

Jenis Tanaman <i>Type of Crops</i>		Produksi <i>Production</i> (ton)	Tanaman yang Menghasilkan <i>Productive Trees</i> (pohon)
(1)		(2)	(3)
1.	Alpukat/ <i>Avocado</i>	231	1 701
2.	Belimbing/ <i>Starfruit</i>	255	2 457
3.	Duku/Langsak/Kokosan/ <i>Duku</i>	352	1 384
4.	Durian/ <i>Durian</i>	1 409	8 547
5.	Jambu Biji/ <i>Guava</i>	726	6 875
6.	Jambu Air/ <i>Water Apple</i>	1 994	12 099
7.	Jeruk Siam/Kepron/ <i>Tangerine</i>	132	1 378
8.	Jeruk Besar/ <i>Large Orange</i>	183	1 414
9.	Mangga/ <i>Mango</i>	2 035	20 956
10.	Manggis/ <i>Mangosteen</i>	495	3 194
11.	Nangka/Cempedak/ <i>Jackfruit</i>	835	5 747
12.	Nenas/ <i>Pineapple</i>	100	4 453
13.	Pepaya/ <i>Papaya</i>	556	8 271
14.	Pisang/ <i>Banana</i>	6 060	96 751
15.	Rambutan/ <i>Rambutan</i>	1 543	15 671
16.	Salak/ <i>Bark</i>	1 562	28 219
17.	Sawo/ <i>Sapodilla</i>	616	7 360
18.	Markisa/Konyal	4	86
19.	Sirsak/ <i>Soursop</i>	175	2 523
20.	Sukun/ <i>Toothless Gum</i>	86	1 155
21.	Apel/ <i>Apple</i>	-	-
22.	Anggur/ <i>Grapes</i>	-	-
23.	Melinjo/ <i>Melinjo</i>	175	3 756
24.	Petai/ <i>Petai</i>	71	600
25.	Jengkol/ <i>Jengkol</i>	113	1 065

Sumber : Dinas Pertanian Kabupaten Asahan

Source : *Agriculture Service of Asahan Regency*

Keterangan/Note: Data 2018 Angka Sementara / *Preliminary Figures*

5.3 Perkebunan/*Estate Crops*

Tabel 5.3.1 Luas Tanaman Perkebunan Rakyat Menurut Kecamatan dan Jenis Tanaman Di Kabupaten Asahan (ha), 2017-2018
Table 5.3.1 *Planted Area of Estate Crop by Sub District and Type of Crops in Asahan Regency (ha), 2017-2018*

Kecamatan <i>Sub District</i>	Kelapa Sawit <i>Palm Oil</i>		Kelapa <i>Coconut</i>	
	2017	2018	2017	2018
(1)	(2)	(3)	(4)	(5)
1. B. P. Mandoge	9 465,00	9 465,00	39,96	39,96
2. Bandar Pulau	21 383,00	21 383,00	24,00	24,00
3. Aek Songsongan	3 454,00	3 497,00	47,00	47,00
4. Rahuning	2 375,60	2 375,60	45,70	45,50
5. Pulau Rakyat	4 500,00	4 500,00	84,50	84,50
6. Aek Kuasan	5 437,00	5 437,00	15,00	15,00
7. Aek Ledong	1 001,22	1 001,22	113,52	113,52
8. Sei Kepayang	3 965,00	3 965,00	4 424,00	4 424,00
9. Sei Kepayang Barat	359,00	364,00	1 585,00	1 579,00
10. Sei Kepayang Timur	798,00	798,00	3 307,00	3 307,00
11. Tanjung Balai	861,00	861,00	3 470,50	3 470,00
12. Simpang Empat	3 448,50	3 445,00	756,50	762,50
13. Teluk Dalam	2 622,00	2 624,50	54,00	54,00
14. Air Batu	1 770,30	1 771,84	103,23	103,23
15. Sei Dadap	1 261,50	1 269,50	72,50	72,50
16. Buntu Pane	2 551,70	2 551,70	51,71	51,71
17. Tinggi Raja	4 260,50	4 366,50	71,02	71,02
18. Setia Janji	844,00	844,00	38,50	38,50
19. Meranti	195,00	195,00	67,50	67,50
20. Pulo Bandring	633,10	633,10	105,98	105,98
21. Rawang Panca Arga	1 971,00	2 116,50	67,50	66,00
22. Air Joman	1 776,00	1 776,00	855,00	855,00
23. Silau Laut	1 688,00	1 693,00	6 632,50	6 632,50
24. Kisaran Barat	64,00	64,00	13,50	13,50
25. Kisaran Timur	109,50	109,50	14,00	14,00
Asahan	76 793,92	77 106,96	22 059,62	22 057,42

Lanjutan Tabel/*Continued Table 5.3.1*

Kecamatan <i>Sub District</i>	Karet <i>Rubber</i>		Coklat/Kakao <i>Cocoa</i>	
	2017	2018	2017	2018
(1)	(6)	(7)	(8)	(9)
1. B. P. Mandoge	634,00	634,00	132,71	132,71
2. Bandar Pulau	1 685,00	1 685,00	38,80	38,80
3. Aek Songsongan	2 103,50	2 060,50	8,20	8,20
4. Rahuning	8,00	8,00	17,20	20,20
5. Pulau Rakyat	37,50	34,50	37,50	38,00
6. Aek Kuasan	45,20	45,20	6,50	6,50
7. Aek Ledong	177,32	177,32	115,80	115,80
8. Sei Kepayang	-	-	-	-
9. Sei Kepayang Barat	-	-	-	-
10. Sei Kepayang Timur	-	-	-	-
11. Tanjung Balai	-	-	52,00	44,00
12. Simpang Empat	73,50	67,00	44,00	50,00
13. Teluk Dalam	37,00	34,50	37,50	37,50
14. Air Batu	129,84	128,30	328,97	325,27
15. Sei Dadap	63,00	55,00	100,50	100,50
16. Buntu Pane	88,30	88,30	25,90	25,90
17. Tinggi Raja	162,37	162,37	53,34	71,89
18. Setia Janji	152,00	152,00	28,50	29,00
19. Meranti	1,00	1,00	19,00	19,00
20. Pulo Bandring	180,50	147,58	74,46	74,46
21. Rawang Panca Arga	9,00	9,00	38,00	38,00
22. Air Joman	5,00	5,00	35,00	35,00
23. Silau Laut	0,50	0,50	187,50	229,00
24. Kisaran Barat	2,00	2,00	15,00	15,00
25. Kisaran Timur	-	-	21,50	21,50
Asahan	5 594,53	5 497,07	1 417,88	1 476,23

Sumber : Dinas Pertanian Kabupaten Asahan

Source : *Agriculture Service of Asahan Regency*

Tabel
Table

5.3.2

Produksi Tanaman Perkebunan Rakyat Menurut Kecamatan dan Jenis Tanaman Di Kabupaten Asahan (ton), 2017-2018
Production of Estate Crop by Sub District and Type of Crops in Asahan Regency (ton), 2017-2018

Kecamatan <i>Sub District</i>	Kelapa Sawit <i>Palm Oil</i>		Kelapa <i>Coconut</i>	
	2017	2018	2017	2018
(1)	(2)	(3)	(4)	(5)
1. B. P. Mandoge	206 753,16	207 176,30	42,76	44,36
2. Bandar Pulau	459 442,04	465 947,71	21,40	21,80
3. Aek Songsongan	72 697,04	73 281,78	35,10	36,41
4. Rahuning	49 285,71	49 352,26	33,17	34,72
5. Pulau Rakyat	95 070,40	95 068,71	48,69	49,14
6. Aek Kuasan	117 231,42	117 231,42	16,05	16,65
7. Aek Ledong	19 136,14	19 363,32	81,04	84,83
8. Sei Kepayang	75 040,51	80 131,20	4 484,09	4 602,18
9. Sei Kepayang Barat	6 585,20	7 377,36	1 603,65	1 689,35
10. Sei Kepayang Timur	13 514,47	14 482,08	3 515,74	3 774,30
11. Tanjung Balai	16 374,35	17 034,00	3 651,10	3 851,04
12. Simpang Empat	68 289,00	69 125,88	755,68	793,83
13. Teluk Dalam	51 876,40	52 152,60	41,45	38,50
14. Air Batu	36 626,44	36 778,41	98,07	98,07
15. Sei Dadap	25 139,50	25 627,54	64,74	67,76
16. Buntu Pane	55 422,00	55 421,03	46,49	47,36
17. Tinggi Raja	89 658,82	90 409,21	67,43	70,58
18. Setia Janji	17 774,50	17 821,47	35,85	37,52
19. Meranti	3 569,57	4 001,55	51,90	54,32
20. Pulo Bandring	11 725,00	12 025,04	78,68	77,15
21. Rawang Panca Arga	36 745,60	39 995,53	70,88	64,40
22. Air Joman	31 262,25	34 760,20	886,75	924,00
23. Silau Laut	33 027,36	34 252,90	6 726,28	7 339,88
24. Kisaran Barat	1 076,00	1 197,23	14,45	14,85
25. Kisaran Timur	1 803,75	2 140,81	14,98	15,12
Asahan	1 595 126,63	1 622 155,54	22 486,42	23 848,12

Lanjutan Tabel/*Continued Table 5.3.2*

Kecamatan <i>Sub District</i>	Karet <i>Rubber</i>		Coklat/Kakao <i>Cocoa</i>	
	2017	2018	2017	2018
(1)	(6)	(7)	(8)	(9)
1. B. P. Mandoge	653,10	684,20	65,20	79,03
2. Bandar Pulau	1 780,20	1 780,20	13,57	19,40
3. Aek Songsongan	1 980,70	2 006,95	3,28	4,10
4. Rahuning	8,12	8,48	4,09	5,57
5. Pulau Rakyat	30,75	31,50	16,20	16,20
6. Aek Kuasan	47,01	47,46	3,22	3,22
7. Aek Ledong	141,04	141,04	39,29	39,70
8. Sei Kepayang	-	-	-	-
9. Sei Kepayang Barat	-	-	-	-
10. Sei Kepayang Timur	-	-	-	-
11. Tanjung Balai	-	-	14,00	17,80
12. Simpang Empat	53,30	57,20	16,80	17,80
13. Teluk Dalam	24,36	25,92	12,00	12,00
14. Air Batu	125,14	128,71	165,51	178,35
15. Sei Dadap	46,92	49,68	32,57	34,39
16. Buntu Pane	95,46	99,24	14,10	14,10
17. Tinggi Raja	153,79	163,46	29,18	29,18
18. Setia Janji	130,80	139,70	14,48	14,48
19. Meranti	1,01	1,10	9,30	9,30
20. Pulo Bandring	124,00	135,32	25,38	29,23
21. Rawang Panca Arga	8,20	8,80	17,10	19,00
22. Air Joman	-	-	9,60	11,00
23. Silau Laut	-	-	88,11	9,23
24. Kisaran Barat	2,05	2,20	4,50	4,50
25. Kisaran Timur	-	-	12,90	12,90
Asahan	5 405,95	5 511,16	610,38	580,48

Sumber : Dinas Pertanian Kabupaten Asahan

Source : *Agriculture Service of Asahan Regency*

Tabel
Table

5.3.3

Luas Tanaman dan Produksi Karet Tanaman Perkebunan Rakyat Menurut Kecamatan, 2018
Planted Area and Production of Rubber Smallholders Estates by District, 2018

	Kecamatan <i>District</i>	Luas Tanaman <i>Planted Area</i> (ha)			Jumlah <i>Total</i>	Produksi <i>Production</i> (ton)
		TBM	TM	TTM		
	(1)	(2)	(3)	(4)	(5)	(6)
1.	B. P. Mandoge	8,00	622,00	4,00	634,00	684,20
2.	Bandar Pulau	-	1 613,50	71,50	1 685,00	1 780,20
3.	Aek Songsongan	136,00	1 824,50	100,00	2 060,50	2 006,95
4.	Rahuning	-	8,00	-	8,00	8,48
5.	Pulau Rakyat	4,50	30,00	-	34,50	31,50
6.	Aek Kuasan	-	45,20	-	45,20	47,46
7.	Aek Ledong	9,00	134,32	34,00	177,32	141,04
8.	Sei Kepayang	-	-	-	-	-
9.	Sei Kepayang Barat	-	-	-	-	-
10.	Sei Kepayang Timur	-	-	-	-	-
11.	Tanjung Balai	-	-	-	-	-
12.	Simpang Empat	15,00	52,00	-	67,00	57,20
13.	Teluk Dalam	10,50	24,00	-	34,50	25,92
14.	Air Batu	9,12	119,18	-	128,30	128,71
15.	Sei Dadap	9,00	46,00	-	55,00	49,68
16.	Buntu Pane	4,20	84,10	-	88,30	99,24
17.	Tinggi Raja	13,77	148,60	-	162,37	163,46
18.	Setia Janji	25,00	127,00	-	152,00	139,70
19.	Meranti	-	1,00	-	1,00	1,10
20.	Pulo Bandring	24,56	123,02	-	147,58	135,32
21.	Rawang Panca Arga	1,00	8,00	-	9,00	8,80
22.	Air Joman	5,00	-	-	5,00	-
23.	Silau Laut	0,50	-	-	0,50	-
24.	Kisaran Barat	-	2,00	-	2,00	2,20
25.	Kisaran Timur	-	-	-	-	-
	Asahan	275,15	5 012,42	209,50	5 497,07	5 511,16

Sumber : Dinas Pertanian Kabupaten Asahan

Source : Agriculture Service of Asahan Regency

Tabel 5.3.4 **Luas Tanaman dan Produksi Kelapa Sawit Tanaman Perkebunan Rakyat Menurut Kecamatan, 2018**
Table 5.3.4 **Planted Area and Production of Oil Palm Smallholders Estates by District, 2018**

Kecamatan <i>District</i>	Luas Tanaman <i>Planted Area</i> (ha)				Produksi TBS <i>Production</i> (ton)
	TBM	TM	TTM	Jumlah <i>Total</i>	
(1)	(2)	(3)	(4)	(5)	(6)
1. B. P. Mandoge	62,00	9 403,00	-	9 465,00	207 176,30
2. Bandar Pulau	105,00	21 191,00	87,00	21 383,00	465 947,71
3. Aek Songsongan	96,00	3 380,00	21,00	3 497,00	73 281,78
4. Rahuning	43,00	2 294,60	38,00	2 375,60	49 352,26
5. Pulau Rakyat	46,00	4 405,00	49,00	4 500,00	95 068,71
6. Aek Kuasan	36,00	5 354,50	46,50	5 437,00	117 231,42
7. Aek Ledong	35,72	901,50	64,00	1 001,22	19 363,32
8. Sei Kepayang	37,00	3 928,00	-	3 965,00	80 131,20
9. Sei Kepayang Barat	10,00	354,00	-	364,00	7 377,36
10. Sei Kepayang Timur	86,00	712,00	-	798,00	14 482,08
11. Tanjung Balai	19,00	835,00	7,00	861,00	17 034,00
12. Simpang Empat	60,50	3 347,50	37,00	3 445,00	69 125,88
13. Teluk Dalam	14,50	2 556,50	53,50	2 624,50	52 152,60
14. Air Batu	12,62	1 670,00	89,22	1 771,84	36 778,41
15. Sei Dadap	40,00	1 168,50	61,00	1 269,50	25 627,54
16. Buntu Pane	10,50	2 541,20	-	2 551,70	55 421,03
17. Tinggi Raja	221,00	4 145,50	-	4 366,50	90 409,21
18. Setia Janji	20,00	824,00	-	844,00	17 821,47
19. Meranti	10,00	185,00	-	195,00	4 001,55
20. Pulo Bandring	15,00	592,60	25,50	633,10	12 025,04
21. Rawang Panca Arga	145,50	1 971,00	-	2 116,50	39 995,53
22. Air Joman	63,00	1 713,00	-	1 776,00	34 760,20
23. Silau Laut	5,00	1 688,00	-	1 693,00	34 252,90
24. Kisaran Barat	5,00	59,00	-	64,00	1 197,23
25. Kisaran Timur	4,00	105,50	-	109,50	2 140,81
Asahan	1 202,34	75 325,90	578,72	77 106,96	1 622 155,54

Sumber : Dinas Pertanian Kabupaten Asahan
 Source : Agriculture Service of Asahan Regency

Tabel
Table

5.3.5

**Luas Tanaman dan Produksi Kelapa Tanaman Perkebunan
Rakyat Menurut Kecamatan, 2018**
*Planted Area and Production of Coconuts Smallholder Estates by
District, 2018*

Kecamatan <i>District</i>	Luas Tanaman <i>Planted Area</i> (ha)			Jumlah <i>Total</i>	Produksi Kopra <i>Production</i> (ton)
	TBM	TM	TTM		
(1)	(2)	(3)	(4)	(5)	(6)
1. B. P. Mandoge	-	39,96	-	39,96	44,36
2. Bandar Pulau	4,00	20,00	-	24,00	21,80
3. Aek Songsongan	14,20	32,80	-	47,00	36,41
4. Rahuning	13,20	31,00	1,30	45,50	34,72
5. Pulau Rakyat	24,00	45,50	15,00	84,50	49,14
6. Aek Kuasan	-	15,00	-	15,00	16,65
7. Aek Ledong	16,00	75,74	21,78	113,52	84,83
8. Sei Kepayang	200,00	4 037,00	187,00	4 424,00	4 602,18
9. Sei Kepayang Barat	14,00	1 495,00	70,00	1 579,00	1 689,35
10. Sei Kepayang Timur	25,00	3 282,00	-	3 307,00	3 774,30
11. Tanjung Balai	40,00	3 408,00	22,00	3 470,00	3 851,04
12. Simpang Empat	27,50	702,50	32,50	762,50	793,83
13. Teluk Dalam	16,00	35,00	3,00	54,00	38,50
14. Air Batu	6,62	91,65	4,96	103,23	98,07
15. Sei Dadap	12,00	60,50	-	72,50	67,76
16. Buntu Pane	8,26	43,45	-	51,71	47,36
17. Tinggi Raja	8,00	63,02	-	71,02	70,58
18. Setia Janji	5,00	33,50	-	38,50	37,52
19. Meranti	19,00	48,50	-	67,50	54,32
20. Pulo Bandring	8,17	68,88	28,93	105,98	77,15
21. Rawang Panca Arga	5,00	57,50	3,50	66,00	64,40
22. Air Joman	30,00	825,00	-	855,00	924,00
23. Silau Laut	240,00	6 382,50	10,00	6 632,50	7 339,88
24. Kisaran Barat	-	13,50	-	13,50	14,85
25. Kisaran Timur	-	14,00	-	14,00	15,12
Asahan	735,95	20 921,50	399,97	22 057,42	23 848,12

Sumber : Dinas Pertanian Kabupaten Asahan

Source : Agriculture Service of Asahan Regency

Tabel 5.3.6 **Luas Tanaman dan Produksi Coklat Tanaman Perkebunan Rakyat Menurut Kecamatan, 2018**
Table 5.3.6 **Planted Area and Production of Cocoa Smallholder Estates by District, 2018**

Kecamatan <i>District</i>	Luas Tanaman <i>Planted Area</i> (ha)				Produksi <i>Production</i> (ton)
	TBM	TM	TTM	Jumlah <i>Total</i>	
(1)	(2)	(3)	(4)	(5)	(6)
1. B. P. Mandoge	1,00	131,71	-	132,71	79,03
2. Bandar Pulau	-	38,80	-	38,80	19,40
3. Aek Songsongan	-	8,20	-	8,20	4,10
4. Rahuning	7,60	11,60	1,00	20,20	5,57
5. Pulau Rakyat	11,00	27,00	-	38,00	16,20
6. Aek Kuasan	-	6,50	-	6,50	3,22
7. Aek Ledong	14,15	79,39	22,26	115,80	39,70
8. Sei Kepyang	-	-	-	-	-
9. Sei Kepyang Barat	-	-	-	-	-
10. Sei Kepyang Timur	-	-	-	-	-
11. Tanjung Balai	7,50	35,00	1,50	44,00	17,80
12. Simpang Empat	17,50	28,00	4,50	50,00	17,80
13. Teluk Dalam	13,00	20,00	4,50	37,50	12,00
14. Air Batu	57,36	267,91	-	325,27	178,35
15. Sei Dadap	17,50	63,50	19,50	100,50	34,39
16. Buntu Pane	0,50	25,40	-	25,90	14,10
17. Tinggi Raja	20,05	51,84	-	71,89	29,18
18. Setia Janji	3,00	26,00	-	29,00	14,48
19. Meranti	3,50	14,00	1,50	19,00	9,30
20. Pulo Bandring	0,32	51,28	22,86	74,46	29,23
21. Rawang Panca Arga	-	38,00	-	38,00	19,00
22. Air Joman	15,00	20,00	-	35,00	11,00
23. Silau Laut	210,00	19,00	-	229,00	9,23
24. Kisaran Barat	7,50	7,50	-	15,00	4,50
25. Kisaran Timur	-	21,50	-	21,50	12,90
Asahan	406,48	992,13	77,62	1 476,23	580,48

Sumber : Dinas Pertanian Kabupaten Asahan

Source : Agriculture Service of Asahan Regency

Tabel 5.3.7 **Produksi Tanaman Perkebunan Rakyat (ton), 2014 - 2018**
Table 5.3.7 **Production of Smallholder Estates (ton), 2014 – 2018**

	Jenis Tanaman <i>Type of Crops</i>	Tahun <i>Year</i>				
		2014	2015	2016	2017	2018
	(1)	(2)	(3)	(4)	(5)	(6)
1.	Karet/ <i>Rubber</i>	5 073,79	5 268,65	5 267,79	5 405,95	5 511,16
2.	Kelapa Sawit/ <i>Palm Oil (MS)</i>	958 835,22	1 588 205,27	1 590 224,27	1 595 126,63	1 622 155,53
3.	Kelapa/ <i>Coconut</i>	21 874,21	23 133,22	22 371,83	22 486,42	23 848,10
4.	Coklat/ <i>Cocoa</i>	400,10	574,64	598,54	610,38	580,48
5.	Kop / <i>Coffee</i>	-	-	-	-	-
6.	Aren/ <i>Palm Sugar</i>	-	-	-	-	-
7.	Kemiri/ <i>Candlenut</i>	-	-	-	-	-
8.	Pinang/ <i>Arecanut</i>	-	-	-	-	-
9.	Kapuk/ <i>Kapok</i>	-	-	-	-	-
10.	Cengkeh/ <i>Clove</i>	-	-	-	-	-

Sumber : Dinas Pertanian Kabupaten Asahan

Source : *Agriculture Service of Asahan Regency*

Keterangan/Note: Kelapa sawit tahun 2012-2013 dlm bentuk wujud produksi CPO
 Kelapa sawit tahun 2014-2018 dlm bentuk wujud produksi TBS (tandan buah segar)

Tabel 5.3.8 **Luas Tanaman dan Produksi Perkebunan Besar Swasta/ PTPN Menurut Jenis Tanaman, 2018**
Table 5.3.8 **Planted Area and Production of State/Estates by Type of Crops, 2018**

Jenis Tanaman <i>Type of Crops</i>	Swasta/ Private		PTPN	
	Luas Tanaman Planted Area (ha)	Produksi Production (ton)	Luas Tanaman Planted Area (ha)	Produksi Production (ton)
(1)	(2)	(3)	(4)	(5)
1. Karet/ Rubber (Kadar Karet Kering/ Lumb)	5 195,69	2 176 061,32	3 517,14	1 695 974,30
2. Kelapa Sawit/ Palm Oil	445 343,87	260 690 723,36	43 809,62	255 325 552,26
* TBS	445 343,87	260 690 723,36	43 809,62	255 325 552,26
* Inti Sawit	-	-	-	-
3. Kopi/ Coffee	-	-	-	-
4. Kelapa/ Coconut	-	-	-	-
5. Coklat/ Cocoa	-	-	-	-
6. Lainnya/ Others	-	-	-	-

Sumber : Dinas Pertanian Kabupaten Asahan
 Source : Agriculture Service of Asahan Regency

Tabel 5.3.9 Luas Tanaman Perkebunan Besar Swasta/PTPN Menurut Jenis Tanaman (ha), 2018
Table 5.3.9 *Planted Area of State/Estates by Type of Crops (ha), 2018*

Jenis Tanaman <i>Type of Crops</i>		TBM	TM	TTM	Jumlah Luas <i>Total Area</i>
(1)		(2)	(3)	(4)	(5)
1.	Karet/ <i>Rubber</i>	1 750,93	6 905,46	56,44	8 712,83
2.	Kelapa Sawit/ <i>Palm Oil</i>	5 843,96	482 882,79	426,74	489 153,49
3.	Kopi/ <i>Coffee</i>	-	-	-	-
4.	Kelapa/ <i>Coconut</i>	-	-	-	-
5.	Coklat/ <i>Cocoa</i>	-	-	-	-
6.	Lainnya/ <i>Others</i>	-	-	-	-

Sumber : Dinas Pertanian Kabupaten Asahan
Source : *Agriculture Service of Asahan Regency*

Tabel 5.3.10 Luas Kawasan Hutan Menurut Fungsi Hutan dan Kecamatan
Table (ha), 2018
Forestry Area by Function and District (ha), 2018

	Kecamatan <i>District</i>	Hutan Suaka Margasatwa <i>Reservation Forest</i>	Hutan Lindung <i>Protection Forest</i>	Hutan Produksi Terbatas <i>Limited Production Forest</i>
	(1)	(2)	(3)	(4)
1.	B. P. Mandoge	-	25 142,02	254,44
2.	Bandar Pulau	-	6 668,46	-
3.	Aek Songsongan	7,51	11 545,83	151,61
4.	Rahuning	-	-	-
5.	Pulau Rakyat	-	-	-
6.	Aek Kuasan	-	-	-
7.	Aek Ledong	-	-	-
8.	Sei Kepayang	-	-	-
9.	Sei Kepayang Barat	-	-	-
10.	Sei Kepayang Timur	-	4 158,69	-
11.	Tanjung Balai	-	488,24	-
12.	Simpang Empat	-	-	-
13.	Teluk Dalam	-	-	-
14.	Air Batu	-	-	-
15.	Sei Dadap	-	-	-
16.	Buntu Pane	-	-	-
17.	Tinggi Raja	-	-	-
18.	Setia Janji	-	-	-
19.	Meranti	-	-	-
20.	Pulo Bandring	-	-	-
21.	Rawang Panca Arga	-	-	-
22.	Air Joman	-	-	-
23.	Silau Laut	-	474,40	56,78
24.	Kisaran Barat	-	-	-
25.	Kisaran Timur	-	-	-
	Asahan	7,51	48 477,64	462,83

Lanjutan Tabel/*Continued Table 5.3.10*

Kecamatan <i>District</i>	Hutan Produksi <i>Production Forest</i>	Hutan Konversi <i>Cavertible Forest</i>	Jumlah <i>Total</i>
(1)	(5)	(6)	(7)
1. B. P. Mandoge	682,83	11 012,37	37 091,66
2. Bandar Pulau	-	4 420,33	11 088,79
3. Aek Songsongan	-	-	11 704,95
4. Rahuning	-	-	-
5. Pulau Rakyat	883,00	4 456,71	5 339,71
6. Aek Kuasan	159,49	6 154,51	6 314,00
7. Aek Ledong	-	-	-
8. Sei Kepayang	6 955,77	-	6 955,77
9. Sei Kepayang Barat	-	-	-
10. Sei Kepayang Timur	-	-	4 158,69
11. Tanjung Balai	-	-	488,24
12. Simpang Empat	-	-	-
13. Teluk Dalam	-	-	-
14. Air Batu	-	-	-
15. Sei Dadap	-	-	-
16. Buntu Pane	-	-	-
17. Tinggi Raja	-	-	-
18. Setia Janji	-	-	-
19. Meranti	-	-	-
20. Pulo Bandring	-	-	-
21. Rawang Panca Arga	-	-	-
22. Air Joman	-	-	-
23. Silau Laut	-	-	531,18
24. Kisaran Barat	-	-	-
25. Kisaran Timur	-	-	-
Asahan	8 681,09	26 043,92	83 672,99

Sumber : UPT Kesatuan Pengelolaan Hutan (KPH) Wilayah III Kisaran

Source : UPT Unity of Forest Management Area III Kisaran

5.4 Peternakan/Livestock

Populasi Ternak Menurut Kecamatan dan Jenis Ternak Di Kabupaten Asahan (ekor), 2018

Tabel
Table 5.4.1 *Livestock Population by District and Kind in Asahan Regency (tail), 2018*

	Kecamatan <i>District</i>	Sapi Perah <i>Cow Milk</i>	Sapi Potong <i>Cow</i>	Kerbau <i>Buffalo</i>	Kuda <i>Horse</i>
	(1)	(2)	(3)	(4)	(5)
1.	B. P. Mandoge	-	7 896	264	-
2.	Bandar Pulau	-	5 965	42	-
3.	Aek Songsongan	-	8 643	148	-
4.	Rahuning	-	9 453	42	-
5.	Pulau Rakyat	-	13 587	116	-
6.	Aek Kuasan	-	8 940	52	-
7.	Aek Ledong	-	6 124	87	-
8.	Sei Kepayang	-	526	32	-
9.	Sei Kepayang Barat	-	285	20	-
10.	Sei Kepayang Timur	-	176	22	-
11.	Tanjung Balai	-	826	69	-
12.	Simpang Empat	-	4 857	94	-
13.	Teluk Dalam	-	3 963	10	-
14.	Air Batu	-	11 326	58	-
15.	Sei Dadap	-	4 961	85	-
16.	Buntu Pane	-	9 620	43	-
17.	Tinggi Raja	-	7 225	41	-
18.	Setia Janji	-	6 482	94	-
19.	Meranti	-	836	95	-
20.	Pulo Bandring	-	8 568	165	-
21.	Rawang Panca Arga	-	926	62	-
22.	Air Joman	-	7 238	187	-
23.	Silau Laut	-	1 268	64	-
24.	Kisaran Barat	-	3 215	93	-
25.	Kisaran Timur	-	4 897	286	-
	Asahan	-	137 803	2 271	-

Lanjutan Tabel/*Continued Table 5.4.1*

Kecamatan <i>District</i>	Kambing <i>Goat</i>	Domba <i>Sheep</i>	Babi <i>Pig</i>
(1)	(6)	(7)	(8)
1. B. P. Mandoge	9 646	621	2 086
2. Bandar Pulau	3 424	635	305
3. Aek Songsongan	4 892	927	-
4. Rahuning	4 761	2 679	-
5. Pulau Rakyat	3 763	4 112	1 967
6. Aek Kuasan	4 973	4 749	485
7. Aek Ledong	758	1 235	-
8. Sei Kepayang	806	513	264
9. Sei Kepayang Barat	845	610	-
10. Sei Kepayang Timur	747	725	-
11. Tanjung Balai	1 947	1 320	-
12. Simpang Empat	5 485	272	926
13. Teluk Dalam	4 128	663	427
14. Air Batu	8 002	2 815	1 136
15. Sei Dadap	2 794	921	48
16. Buntu Pane	2 127	786	-
17. Tinggi Raja	7 842	2 568	67
18. Setia Janji	1 986	837	572
19. Meranti	4 218	482	2 134
20. Pulo Bandring	4 756	3 986	-
21. Rawang Panca Arga	2 315	529	1 067
22. Air Joman	710	1 986	-
23. Silau Laut	1 415	294	253
24. Kisaran Barat	1 711	738	-
25. Kisaran Timur	2 937	2 016	628
Asahan	86 988	37 019	12 365

Sumber : Dinas Peternakan dan Kesehatan Hewan Kabupaten Asahan

Source : *Animal Husbandry and Animal Health Service of Asahan Regency*

Tabel 5.4.2 **Populasi Unggas Menurut Kecamatan dan Jenis Unggas Di Kabupaten Asahan (ekor) 2018**
Table 5.4.2 **Poultry Population by District and Type of Poultry in Asahan Regency (tail), 2018**

	Kecamatan <i>District</i>	Ayam Kampung <i>Domestic Hens</i>	Ayam Petelur <i>Layer</i>	Ayam Pedaging <i>Broiler</i>	Itik <i>Duck</i>
	(1)	(2)	(3)	(4)	(5)
1.	B. P. Mandoge	196 849	-	42 120	6 386
2.	Bandar Pulau	22 638	-	96 660	5 148
3.	Aek Songsongan	20 827	-	2 627 450	9 219
4.	Rahuning	18 925	-	23 450	5 217
5.	Pulau Rakyat	22 549	-	210 433	23 657
6.	Aek Kuasan	138 260	-	24 126	26 125
7.	Aek Ledong	10 068	-	19 375	5 046
8.	Sei Kepayang	6 135	-	220 278	4 813
9.	Sei Kepayang Barat	4 968	-	1 200	5 276
10.	Sei Kepayang Timur	5 135	-	-	4 895
11.	Tanjung Balai	1 890	-	-	6 965
12.	Simpang Empat	199 827	-	2 348 965	9 872
13.	Teluk Dalam	10 114	-	2 325 625	4 852
14.	Air Batu	5 684	-	286 890	89 896
15.	Sei Dadap	14 983	2 898 850	2 240 758	9 968
16.	Buntu Pane	12 587	110 560	230 900	1 968
17.	Tinggi Raja	6 897	-	8 276	6 987
18.	Setia Janji	11 265	-	32 240	7 056
19.	Meranti	201 128	-	9 234	13 542
20.	Pulo Bandring	23 124	-	-	9 875
21.	Rawang Panca Arga	8 674	-	7 898	8 368
22.	Air Joman	8 790	-	2 286 640	8 976
23.	Silau Laut	23 458	-	19 947	6 875
24.	Kisaran Barat	14 876	720 455	67 698	3 467
25.	Kisaran Timur	7 240	300 000	-	5 895
	Asahan	996 891	4 029 865	13 130 163	290 344

Sumber : Dinas Peternakan dan Kesehatan Hewan Kabupaten Asahan

Source : Animal Husbandry and Animal Health Service of Asahan Regency

Tabel
Table

5.4.3

Jumlah Ternak yang Dipotong di Luar RPH Menurut Jenisnya dan Kecamatan (ekor), 2018
Livestock Slaughtered Out of Slaughterhouse (abattoir) by Kind of Livestocks and District (tail), 2018

Kecamatan <i>District</i>	Jenis Ternak <i>Kind of Livestocks</i>				
	Sapi <i>Cow</i>	Kerbau <i>Buffalo</i>	Kambing/ Domba <i>Goat/Sheep</i>	Babi <i>Pig</i>	Kuda <i>Horse</i>
(1)	(2)	(3)	(4)	(5)	(6)
1. B. P. Mandoge	244	-	180	220	-
2. Bandar Pulau	387	-	386	-	-
3. Aek Songsongan	356	-	464	-	-
4. Rahuning	228	-	296	-	-
5. Pulau Rakyat	268	-	276	86	-
6. Aek Kuasan	386	-	301	36	-
7. Aek Ledong	290	-	204	-	-
8. Sei Kepayang	71	-	186	220	-
9. Sei Kepayang Barat	32	-	164	-	-
10. Sei Kepayang Timur	48	-	105	-	-
11. Tanjung Balai	146	-	204	-	-
12. Simpang Empat	164	-	289	468	-
13. Teluk Dalam	165	-	203	298	-
14. Air Batu	304	-	389	186	-
15. Sei Dadap	-	-	280	-	-
16. Buntu Pane	287	-	153	-	-
17. Tinggi Raja	202	-	187	46	-
18. Setia Janji	178	-	151	86	-
19. Meranti	109	-	87	42	-
20. Pulo Bandring	348	-	267	-	-
21. Rawang Panca Arga	89	-	76	-	-
22. Air Joman	209	-	198	-	-
23. Silau Laut	165	-	81	89	-
24. Kisaran Barat	504	-	200	92	-
25. Kisaran Timur	305	-	103	102	-
Asahan	5 485	-	5 430	1 971	-

Sumber : Dinas Peternakan dan Kesehatan Hewan Kabupaten Asahan

Source : *Animal Husbandry and Animal Health Service of Asahan Regency*

Tabel 5.4.4 **Jumlah Ternak yang Dipotong Di Dalam RPH Menurut Jenis Ternak dan Kecamatan (ekor), 2018**
Table 5.4.4 **Livestock Slaughtered in Slaughterhouse (Abattoir) by Kind of Livestocks and District (tail), 2018**

Kecamatan <i>District</i>	Jenis Ternak <i>Kind of Livestocks</i>			
	Sapi <i>Cow</i>	Kerbau <i>Buffalo</i>	Kambing/ Domba <i>Goat/Sheep</i>	Babi <i>Pig</i>
(1)	(2)	(3)	(4)	(5)
1. B. P. Mandoge	-	-	-	-
2. Bandar Pulau	-	-	-	-
3. Aek Songsongan	-	-	-	-
4. Rahuning	-	-	-	-
5. Pulau Rakyat	-	-	-	-
6. Aek Kuasan	-	-	-	-
7. Aek Ledong	-	-	-	-
8. Sei Kepayang	-	-	-	-
9. Sei Kepayang Barat	-	-	-	-
10. Sei Kepayang Timur	-	-	-	-
11. Tanjung Balai	-	-	-	-
12. Simpang Empat	-	-	-	-
13. Teluk Dalam	-	-	-	-
14. Air Batu	-	-	-	-
15. Sei Dadap	-	-	-	-
16. Buntu Pane	-	-	-	-
17. Tinggi Raja	-	-	-	-
18. Setia Janji	-	-	-	-
19. Meranti	-	-	-	-
20. Pulo Bandring	-	-	-	-
21. Rawang Panca Arga	-	-	-	-
22. Air Joman	-	-	-	-
23. Silau Laut	-	-	-	-
24. Kisaran Barat	-	-	-	-
25. Kisaran Timur	2 979	410	883	3 660
Asahan	2 979	410	883	3 660

Sumber : Dinas Peternakan dan Kesehatan Hewan Kabupaten Asahan

Source : Animal Husbandry and Animal Health Service of Asahan Regency

Tabel 5.4.5 **Produksi Telur Menurut Jenis dan Kecamatan (ton), 2018**
Table 5.4.5 **Egg Production by Type and District (ton), 2018**

Kecamatan <i>District</i>	Produksi Telur <i>Egg Production</i>		
	Ayam Petelur <i>Layer</i>	Ayam Kampung <i>Domestic Hens</i>	Itik/Itik Manila <i>Duck/Duck Manila</i>
(1)	(2)	(3)	(4)
1. B. P. Mandoge	-	193,06	35,08
2. Bandar Pulau	-	28,86	30,05
3. Aek Songsongan	-	27,80	50,08
4. Rahuning	-	19,68	28,62
5. Pulau Rakyat	-	28,98	132,60
6. Aek Kuasan	-	130,05	156,82
7. Aek Ledong	-	18,40	22,47
8. Sei Kepayang	-	6,40	15,68
9. Sei Kepayang Barat	-	6,60	18,00
10. Sei Kepayang Timur	-	6,68	17,07
11. Tanjung Balai	-	2,80	38,00
12. Simpang Empat	-	312,09	59,54
13. Teluk Dalam	17 896,60	18,80	18,90
14. Air Batu	657,80	6,40	515,21
15. Sei Dadap	-	18,64	58,00
16. Buntu Pane	-	19,00	10,20
17. Tinggi Raja	-	8,00	40,02
18. Setia Janji	-	13,05	46,70
19. Meranti	-	229,00	77,80
20. Pulo Bandring	-	29,06	58,90
21. Rawang Panca Arga	-	10,09	49,00
22. Air Joman	-	10,12	50,01
23. Silau Laut	-	28,86	38,56
24. Kisaran Barat	-	19,20	19,64
25. Kisaran Timur	-	8,64	38,05
Asahan	18 554,4	1 200,26	1 625,00

Sumber : Dinas Peternakan dan Kesehatan Hewan Kabupaten Asahan

Source : *Animal Husbandry and Animal Health Service of Asahan Regency*

Tabel 5.4.6 **Produksi Daging Unggas Menurut Jenisnya dan Kecamatan (ton), 2018**
Table 5.4.6 **Poultry Meat Production by Type and District (ton), 2018**

Kecamatan <i>District</i>	Jenis Daging Unggas <i>Type of Meat Poultry</i>			
	Ayam Ras Pedaging <i>Broiler</i>	Ayam Ras Petelur <i>Layer</i>	Ayam Kampung <i>Domestic Hens</i>	Itik/Itik Manila <i>Duck/Duck Manila</i>
(1)	(2)	(3)	(4)	(5)
1. B. P. Mandoge	30,06	-	65,90	3,34
2. Bandar Pulau	71,00	-	8,64	2,40
3. Aek Songsongan	1 900,80	-	7,42	4,01
4. Rahuning	18,90	-	6,32	2,14
5. Pulau Rakyat	186,42	-	8,01	10,12
6. Aek Kuasan	17,50	-	40,06	11,27
7. Aek Ledong	14,80	-	4,52	2,32
8. Sei Kepayang	164,40	-	2,00	2,10
9. Sei Kepayang Barat	1,52	-	1,98	2,40
10. Sei Kepayang Timur	-	-	2,00	2,30
11. Tanjung Balai	-	-	1,60	3,48
12. Simpang Empat	1 890,65	-	66,87	4,61
13. Teluk Dalam	1 780,42	-	4,65	2,40
14. Air Batu	174,06	-	2,09	40,05
15. Sei Dadap	1 865,60	1 446,02	6,72	4,81
16. Buntu Pane	185,05	56,80	4,46	1,61
17. Tinggi Raja	6,70	-	3,50	3,41
18. Setia Janji	28,04	-	4,00	3,01
19. Meranti	8,20	-	76,08	6,22
20. Pulo Bandring	-	-	8,90	4,01
21. Rawang Panca Arga	6,50	-	4,80	4,21
22. Air Joman	1 868,04	-	4,70	4,33
23. Silau Laut	15,60	-	9,00	3,80
24. Kisaran Barat	50,60	368,18	6,53	2,10
25. Kisaran Timur	-	-	3,42	3,20
Asahan	10 284,86	1 871,00	354,17	133,65

Sumber : Dinas Peternakan dan Kesehatan Hewan Kabupaten Asahan
 Source : *Animal Husbandry and Animal Health Service of Asahan Regency*

Tabel 5.4.7 **Produksi Daging Menurut Jenis Ternak dan Kecamatan (ton), 2018**
Table 5.4.7 **Meat Production by Kind of Livestock and District (ton), 2018**

Kecamatan <i>District</i>	Jenis Produksi Daging <i>Kind of Meat Production</i>			
	Sapi <i>Cow</i>	Kerbau <i>Buffalo</i>	Kambing/ Domba/ <i>Goat/Sheep</i>	Babi <i>Pig</i>
(1)	(2)	(3)	(4)	(5)
1. B. P. Mandoge	101,02	-	4,67	8,01
2. Bandar Pulau	98,51	-	8,01	-
3. Aek Songsongan	156,82	2,51	9,01	-
4. Rahuning	88,70	2,34	6,04	-
5. Pulau Rakyat	98,81	2,87	5,30	4,08
6. Aek Kuasan	90,01	-	6,72	2,01
7. Aek Ledong	62,81	-	4,70	-
8. Sei Kepayang	18,90	2,23	3,64	9,69
9. Sei Kepayang Barat	18,78	3,42	3,45	-
10. Sei Kepayang Timur	19,20	-	2,76	-
11. Tanjung Balai	36,12	-	4,80	-
12. Simpang Empat	31,01	2,79	5,50	17,18
13. Teluk Dalam	34,02	-	4,01	12,34
14. Air Batu	72,15	2,65	7,44	8,09
15. Sei Dadap	-	-	6,34	-
16. Buntu Pane	88,90	2,68	3,09	-
17. Tinggi Raja	40,01	3,98	4,08	2,09
18. Setia Janji	38,18	2,63	3,48	4,23
19. Meranti	28,90	3,70	2,43	2,18
20. Pulo Bandring	156,41	-	5,32	-
21. Rawang Panca Arga	28,09	3,21	1,76	-
22. Air Joman	49,60	4,04	4,62	-
23. Silau Laut	80,01	3,80	2,08	4,05
24. Kisaran Barat	283,11	2,42	4,56	5,15
25. Kisaran Timur	456,71	74,02	23,09	161,01
Asahan	2 176,78	119,29	136,90	240,11

Sumber : Dinas Peternakan dan Kesehatan Hewan Kabupaten Asahan

Source : *Animal Husbandry and Animal Health Service of Asahan Regency*

Tabel
Table**5.4.8** **Populasi Ternak Unggas Menurut Jenis Ternak (ekor),**
2003 - 2018
Poultry Population by Kind of Poultry (tail), 2003 - 2018

Tahun Year	Jenis Unggas <i>Kind of Poultry</i>			
	Ayam Ras Petelur Layer	Ayam Ras Pedaging Broiler	Ayam Kampung Domestic	Itik/Itik Manila Duck
(1)	(2)	(3)	(4)	(5)
2003	1 089 300	1 400 738	2 240 956	442 241
2004	1 101 000	1 642 000	2 241 174	442 300
2005	1 115 500	2 050 000	1 937 200	440 395
2006	1 240 207	3 501 685	1 958 628	489 228
2007	1 381 820	3 895 012	1 639 538	547 666
2008	1 453 700	3 800 000	653 348	134 611
2009	1 482 770	4 066 000	666 415	137 303
2010	1 519 839	6 400 000	679 740	139 743
2011	1 741 845	6 448 603	682 121	115 863
2012	2 271 203	6 924 723	712 752	116 408
2013	2 272 203	7 116 437	821 384	200 539
2014	2 273 503	7 159 943	874 833	200 380
2015	2 695 000	8 500 620	966 388	239 949
2016	2 775 000	8 795 300	987 800	251 000
2017	3 891 500	9 986 650	998 900	361 500
2018	3 917 154	9 998 870	1 018 100	386 610

Sumber : Dinas Peternakan dan Kesehatan Hewan Kabupaten Asahan

Source : *Animal Husbandry and Animal Health Service of Asahan Regency*

Tabel 5.4.9 **Populasi Ternak Kecil Menurut Jenis Ternak (ekor), 2003 - 2018**
Table 5.4.9 **Small Cattle Population by Kind of Cattle (tail), 2003 - 2018**

Tahun Year	Jenis Ternak Kecil Kind of Small Cattle		
	Kambing Goat	Domba Sheep	Babi Pig
(1)	(2)	(3)	(4)
2003	162 762	30 823	10 592
2004	163 648	31 016	9 251
2005	164 544	31 961	8 895
2006	166 883	33 306	9 731
2007	170 842	37 140	13 388
2008	56 300	17 050	7 050
2009	57 708	17 690	7 262
2010	66 328	19 495	7 980
2011	67 023	19 807	8 495
2012	68 868	22 073	6 898
2013	70 030	25 423	7 020
2014	70 237	25 693	6 589
2015	71 248	26 907	8 843
2016	73 400	27 800	9 000
2017	86 100	38 100	10 600
2018	8 896	4 002	14 221

Sumber : Dinas Peternakan dan Kesehatan Hewan Kabupaten Asahan

Source : Animal Husbandry and Animal Health Service of Asahan Regency

Tabel 5.4.10 **Populasi Ternak Besar Menurut Jenis Ternak (ekor), 2003 - 2018**
Table 5.4.10 **Livestock Population by Kind of Livestock (tail), 2003 - 2018**

Tahun Year	Jenis Ternak Besar Kind of Livestock			
	Sapi Cow	Kerbau Buffalo	Kuda Horse	Sapi Perah Cow Milk
(1)	(2)	(3)	(4)	(5)
2003	30 200	6 347	-	-
2004	35 504	4 532	-	-
2005	42 050	4 115	-	-
2006	45 565	4 681	-	-
2007	52 225	4 384	-	-
2008	36 200	1 747	-	-
2009	37 648	1 773	-	-
2010	41 548	1 861	-	12
2011	67 624	1 035	6	10
2012	75 094	1 107	-	11
2013	79 802	1 323	-	3
2014	83 256	1 351	-	12
2015	87 818	1 478	-	-
2016	90 847	1 510	-	-
2017	10 998	1 668	-	-
2018	11 412	1 714	-	-

Sumber : Dinas Peternakan dan Kesehatan Hewan Kabupaten Asahan

Source : *Animal Husbandry and Animal Health Service of Asahan Regency*

5.5 Perikanan/Fishery

Tabel 5.5.1 **Produksi Ikan Menurut Asal Tangkapan dan Kecamatan (ton), 2018**
Table 5.5.1 **Fish Production by Catching Area and District (ton), 2018**

Kecamatan <i>District</i>	Laut <i>Sea</i>	Darat/ <i>In Land</i>		Jumlah <i>Total</i>
		Perairan Umum <i>Open Water</i>	Budi Daya Fish <i>Cultivation</i>	
(1)	(2)	(3)	(4)	(5)
1. B. P. Mandoge	-	-	41,36	41,36
2. Bandar Pulau	-	-	172,68	172,68
3. Aek Songsongan	-	-	50,22	50,22
4. Rahuning	-	-	9,76	9,76
5. Pulau Rakyat	-	34,5	81,00	115,50
6. Aek Kuasan	-	-	36,98	36,98
7. Aek Ledong	-	-	23,20	23,20
8. Sei Kepayang	-	25,5	-	25,50
9. Sei Kepayang Barat	6 365,0	10,0	-	6 375,00
10. Sei Kepayang Timur	3 958,5	4,5	-	3 963,00
11. Tanjung Balai	21 187,5	5,0	3,00	21 195,50
12. Simpang Empat	-	24,5	198,20	222,70
13. Teluk Dalam	-	61,5	22,40	83,90
14. Air Batu	-	-	77,20	77,20
15. Sei Dadap	-	-	27,60	27,60
16. Buntu Pane	-	-	57,80	57,80
17. Tinggi Raja	-	-	19,00	19,00
18. Setia Janji	-	-	1,72	1,72
19. Meranti	-	-	42,16	42,16
20. Pulo Bandring	-	-	24,80	24,80
21. Rawang Panca Arga	-	-	1.358,00	1 358,00
22. Air Joman	491,5	24,5	354,94	870,94
23. Silau Laut	2 596,0	10,0	7,20	2 613,20
24. Kisaran Barat	-	-	3,30	3,30
25. Kisaran Timur	-	-	15,48	15,48
Asahan	34 598,5	200,0	2 628,00	37 426,50

Sumber : Dinas Perikanan Kabupaten Asahan

Source : Fisheries Service of Asahan Regency

Tabel 5.5.2 **Jumlah Perahu/Kapal Menurut Kecamatan dan Jenis Kapal di Kabupaten Asahan (unit), 2018**
Table 5.5.2 **Number of Marine Fishing Boat by Classification and District in Asahan Regency (unit), 2018**

	Kecamatan <i>District</i>	Perahu Tanpa Motor <i>Non Powered Boat</i>	Perahu Motor Tempel <i>Outboard</i>	Kapal Motor <i>Motor Ship</i>
	(1)	(2)	(3)	(4)
1.	B. P. Mandoge	-	-	-
2.	Bandar Pulau	-	-	-
3.	Aek Songsongan	-	-	-
4.	Rahuning	-	-	-
5.	Pulau Rakyat	-	-	-
6.	Aek Kuasan	-	-	-
7.	Aek Ledong	-	-	-
8.	Sei Kepayang	-	-	10
9.	Sei Kepayang Barat	110	230	237
10.	Sei Kepayang Timur	150	310	254
11.	Tanjung Balai	175	620	604
12.	Simpang Empat	28	20	12
13.	Teluk Dalam	-	-	-
14.	Air Batu	-	-	-
15.	Sei Dadap	-	-	-
16.	Buntu Pane	-	-	-
17.	Tinggi Raja	-	-	-
18.	Setia Janji	-	-	-
19.	Meranti	-	-	-
20.	Pulo Bandring	-	-	-
21.	Rawang Panca Arga	-	-	-
22.	Air Joman	-	-	-
23.	Silau Laut	57	170	168
24.	Kisaran Barat	-	-	-
25.	Kisaran Timur	-	-	-
	Asahan	520	1 350	1 285

Sumber : Dinas Perikanan Kabupaten Asahan

Source : Fisheries Service of Asahan Regency

Tabel 5.5.3 **Jumlah Perahu Penangkap Ikan Laut Menurut Kategori dan Kecamatan (unit), 2018**
Table 5.5.3 **Number of Marine Fishing Boat by Classification and District (unit), 2018**

Kecamatan <i>District</i>	Perahu Tanpa Motor <i>Non Powered Boat</i>			Perahu Dengan Motor <i>Powered Boat</i>		
	Jukung <i>Dugout Boat</i>	Perahu <i>Boat</i>	Jumlah <i>Total</i>	Jukung <i>Dugout Boat</i>	Perahu <i>Boat</i>	Jumlah <i>Total</i>
(1)	(2)	(3)	(4)	(5)	(6)	(7)
1. B. P. Mandoge	-	-	-	-	-	-
2. Bandar Pulau	-	-	-	-	-	-
3. Aek Songsongan	-	-	-	-	-	-
4. Rahuning	-	-	-	-	-	-
5. Pulau Rakyat	-	-	-	-	-	-
6. Aek Kuasan	-	-	-	-	-	-
7. Aek Ledong	-	-	-	-	-	-
8. Sei Kepayang	-	-	-	-	10	10
9. Sei Kepayang Barat	6	104	110	12	467	679
10. Sei Kepayang Timur	7	143	150	6	564	570
11. Tanjung Balai	9	166	175	5	1 224	1 229
12. Simpang Empat	-	28	28	-	32	32
13. Teluk Dalam	-	-	-	-	-	-
14. Air Batu	-	-	-	-	-	-
15. Sei Dadap	-	-	-	-	-	-
16. Buntu Pane	-	-	-	-	-	-
17. Tinggi Raja	-	-	-	-	-	-
18. Setia Janji	-	-	-	-	-	-
19. Meranti	-	-	-	-	-	-
20. Pulo Bandring	-	-	-	-	-	-
21. Rawang Panca Arga	-	-	-	-	-	-
22. Air Joman	-	-	-	-	-	-
23. Silau Laut	8	49	57	-	348	348
24. Kisaran Barat	-	-	-	-	-	-
25. Kisaran Timur	-	-	-	-	-	-
Asahan	30	490	520	23	2 612	2 235

Sumber : Dinas Perikanan Kabupaten Asahan

Source : Fisheries Service of Asahan Regency

Tabel 5.5.4 **Jumlah Alat Penangkap Ikan Menurut Jenisnya dan Kecamatan (unit), 2018**
Table 5.5.4 **Number of Fishing Tools by Type and District (unit), 2018**

Kecamatan <i>District</i>	Jaring Angkat/Remove Net			
	Bagan Perahu/ Rakit Raft	Bagan Tancap	Sero	Jaring Angkat Lainnya Others Remove Net
(1)	(2)	(3)	(4)	(5)
1. B. P. Mandoge	-	-	-	-
2. Bandar Pulau	-	-	-	-
3. Aek Songsongan	-	-	-	-
4. Rahuning	-	-	-	-
5. Pulau Rakyat	-	-	-	-
6. Aek Kuasan	-	-	-	-
7. Aek Ledong	-	-	-	-
8. Sei Kepayang	-	-	-	-
9. Sei Kepayang Barat	-	-	-	-
10. Sei Kepayang Timur	-	-	-	-
11. Tanjung Balai	-	-	-	-
12. Simpang Empat	-	-	-	-
13. Teluk Dalam	-	-	-	-
14. Air Batu	-	-	-	-
15. Sei Dadap	-	-	-	-
16. Buntu Pane	-	-	-	-
17. Tinggi Raja	-	-	-	-
18. Setia Janji	-	-	-	-
19. Meranti	-	-	-	-
20. Pulo Bandring	-	-	-	-
21. Rawang Panca Arga	-	-	-	-
22. Air Joman	-	-	-	-
23. Silau Laut	-	-	-	-
24. Kisaran Barat	-	-	-	-
25. Kisaran Timur	-	-	-	-
Asahan	-	-	-	-

Lanjutan Tabel/*Continued Table 5.5.4*

Kecamatan <i>District</i>	Pancing/ <i>Fishhook</i>			Pancing Lainnya <i>Other Fishhook</i>
	Rawai Hanyut	Rawai Tetap	Rawai Tuna	
(1)	(6)	(7)	(8)	(9)
1. B. P. Mandoge	-	-	-	-
2. Bandar Pulau	-	-	-	-
3. Aek Songsongan	-	-	-	-
4. Rahuning	-	-	-	-
5. Pulau Rakyat	-	-	-	13
6. Aek Kuasan	-	-	-	-
7. Aek Ledong	-	-	-	-
8. Sei Kepayang	-	-	-	19
9. Sei Kepayang Barat	-	36	116	65
10. Sei Kepayang Timur	-	38	125	67
11. Tanjung Balai	-	42	134	153
12. Simpang Empat	-	-	85	16
13. Teluk Dalam	-	-	-	10
14. Air Batu	-	-	-	-
15. Sei Dadap	-	-	-	-
16. Buntu Pane	-	-	-	-
17. Tinggi Raja	-	-	-	-
18. Setia Janji	-	-	-	-
19. Meranti	-	-	-	-
20. Pulo Bandring	-	-	-	-
21. Rawang Panca Arga	-	-	-	-
22. Air Joman	-	-	-	20
23. Silau Laut	-	29	-	78
24. Kisaran Barat	-	-	-	-
25. Kisaran Timur	-	-	-	-
Asahan	-	145	460	441

Lanjutan Tabel/*Continued Table 5.5.4*

Kecamatan <i>District</i>	Pukat Kantong/ <i>Dragnet</i>			
	Tuamang	Songko	Pukat Rantai	Pukat Cincin
(1)	(10)	(11)	(12)	(13)
1. B. P. Mandoge	-	-	-	-
2. Bandar Pulau	-	-	-	-
3. Aek Songsongan	-	-	-	-
4. Rahuning	-	-	-	-
5. Pulau Rakyat	-	-	-	-
6. Aek Kuasan	-	-	-	-
7. Aek Ledong	-	-	-	-
8. Sei Kepayang	-	-	-	210
9. Sei Kepayang Barat	-	-	245	445
10. Sei Kepayang Timur	-	-	360	465
11. Tanjung Balai	-	-	1 275	677
12. Simpang Empat	-	-	-	-
13. Teluk Dalam	-	-	-	-
14. Air Batu	-	-	-	-
15. Sei Dadap	-	-	-	-
16. Buntu Pane	-	-	-	-
17. Tinggi Raja	-	-	-	-
18. Setia Janji	-	-	-	-
19. Meranti	-	-	-	-
20. Pulo Bandring	-	-	-	-
21. Rawang Panca Arga	-	-	-	-
22. Air Joman	-	-	-	-
23. Silau Laut	-	-	200	633
24. Kisaran Barat	-	-	-	-
25. Kisaran Timur	-	-	-	-
Asahan	-	-	2 080	2 430

Lanjutan Tabel/*Continued Table 5.5.4*

Kecamatan <i>District</i>	Jaring Insang				Tremel Net
	Jaring Insang Hanyut	Jaring Lingkar	Jaring Klitik	Jaring Insang Tetap	
(1)	(14)	(15)	(16)	(17)	(18)
1. B. P. Mandoge	-	-	-	-	-
2. Bandar Pulau	-	-	-	-	-
3. Aek Songsongan	-	-	-	-	-
4. Rahuning	-	-	-	-	-
5. Pulau Rakyat	-	-	-	-	-
6. Aek Kuasan	-	-	-	-	-
7. Aek Ledong	-	-	-	-	-
8. Sei Kepayang	-	-	-	-	-
9. Sei Kepayang Barat	-	-	-	-	-
10. Sei Kepayang Timur	-	-	-	-	-
11. Tanjung Balai	-	-	-	-	-
12. Simpang Empat	-	-	-	-	-
13. Teluk Dalam	-	-	-	-	-
14. Air Batu	-	-	-	-	-
15. Sei Dadap	-	-	-	-	-
16. Buntu Pane	-	-	-	-	-
17. Tinggi Raja	-	-	-	-	-
18. Setia Janji	-	-	-	-	-
19. Meranti	-	-	-	-	-
20. Pulo Bandring	-	-	-	-	-
21. Rawang Panca Arga	-	-	-	-	-
22. Air Joman	-	-	-	-	-
23. Silau Laut	-	-	-	-	-
24. Kisaran Barat	-	-	-	-	-
25. Kisaran Timur	-	-	-	-	-
Asahan	-	-	-	-	-

Lanjutan Tabel/*Continued Table 5.5.4*

Kecamatan <i>District</i>	Perangkap/ <i>Trap</i>			
	Sero	Jermal	Bubu	Perangkap Lainnya <i>Other Trap</i>
(1)	(19)	(20)	(21)	(22)
1. B. P. Mandoge	-	-	-	-
2. Bandar Pulau	-	-	-	-
3. Aek Songsongan	-	-	-	-
4. Rahuning	-	-	-	-
5. Pulau Rakyat	-	-	-	-
6. Aek Kuasan	-	-	-	-
7. Aek Ledong	-	-	-	-
8. Sei Kepayang	12	-	-	-
9. Sei Kepayang Barat	5	-	34	24
10. Sei Kepayang Timur	18	-	-	-
11. Tanjung Balai	-	3	-	30
12. Simpang Empat	-	-	41	-
13. Teluk Dalam	-	-	-	-
14. Air Batu	-	-	-	-
15. Sei Dadap	-	-	-	-
16. Buntu Pane	-	-	-	-
17. Tinggi Raja	-	-	-	-
18. Setia Janji	-	-	-	-
19. Meranti	-	-	-	-
20. Pulo Bandring	-	-	-	-
21. Rawang Panca Arga	-	-	-	-
22. Air Joman	-	-	-	-
23. Silau Laut	-	-	-	-
24. Kisaran Barat	-	-	-	-
25. Kisaran Timur	-	-	-	-
Asahan	35	3	75	54

Lanjutan Tabel/*Continued Table 5.5.4*

Kecamatan <i>District</i>	Alat Pengumpul Kerang <i>Clamshells</i>	Alat Penangkap Ikan Lainnya <i>Other Fishing Gear</i>
(1)	(23)	(24)
1. B. P. Mandoge	-	-
2. Bandar Pulau	-	-
3. Aek Songsongan	-	-
4. Rahuning	-	-
5. Pulau Rakyat	-	15
6. Aek Kuasan	-	-
7. Aek Ledong	-	-
8. Sei Kepayang	-	124
9. Sei Kepayang Barat	165	38
10. Sei Kepayang Timur	-	338
11. Tanjung Balai	-	216
12. Simpang Empat	151	55
13. Teluk Dalam	-	12
14. Air Batu	-	-
15. Sei Dadap	-	-
16. Buntu Pane	-	-
17. Tinggi Raja	-	-
18. Setia Janji	-	-
19. Meranti	-	-
20. Pulo Bandring	-	-
21. Rawang Panca Arga	-	-
22. Air Joman	-	32
23. Silau Laut	-	322
24. Kisaran Barat	-	-
25. Kisaran Timur	-	-
Asahan	316	1 152

Sumber : Dinas Perikanan Kabupaten Asahan

Source : *Fisheries Service of Asahan Regency*

Tabel 5.5.5 **Jumlah Rumah Tangga Budi Daya Perikanan Menurut Jenis Budi Daya dan Kecamatan, 2018**
Table 5.5.5 **Number of Fish Culture's Household by Type of Culture and District, 2018**

	Kecamatan <i>District</i>	Jumlah Rumah Tangga <i>Number of Households</i>				Jaring Apung <i>Floating Net</i>	Jumlah <i>Total</i>
		Tambak <i>Brack fish</i>	Kolam <i>Fresh Water- pond</i>	Sawah <i>Paddy field</i>	Kolam Air Deras		
	(1)	(2)	(3)	(4)	(5)	(6)	(7)
1.	B. P. Mandoge	-	14	-	-	-	14
2.	Bandar Pulau	-	33	-	-	-	33
3.	Aek Songsongan	-	34	-	-	-	34
4.	Rahuning	-	43	-	-	-	43
5.	Pulau Rakyat	-	69	-	-	-	69
6.	Aek Kuasan	-	22	-	-	-	22
7.	Aek Ledong	-	64	-	-	-	64
8.	Sei Kepayang	-	26	-	-	-	26
9.	Sei Kepayang Barat	-	15	-	-	-	15
10.	Sei Kepayang Timur	-	13	-	-	-	13
11.	Tanjung Balai	-	24	-	-	31	55
12.	Simpang Empat	-	115	-	-	-	115
13.	Teluk Dalam	-	36	-	-	-	36
14.	Air Batu	-	78	-	-	-	78
15.	Sei Dadap	-	105	-	-	-	105
16.	Buntu Pane	-	56	-	-	-	56
17.	Tinggi Raja	-	45	-	-	-	45
18.	Setia Janji	-	44	-	-	-	44
19.	Meranti	-	79	23	-	-	102
20.	Pulo Bandring	-	65	-	-	-	65
21.	Rawang Panca Arga	-	44	48	-	-	92
22.	Air Joman	-	72	-	-	-	72
23.	Silau Laut	24	44	-	-	20	88
24.	Kisaran Barat	-	66	-	-	-	66
25.	Kisaran Timur	-	48	-	-	-	48
	Asahan	24	1 254	71	-	51	1 400

Sumber : Dinas Perikanan Kabupaten Asahan
 Source : Fisheries Service of Asahan Regency

Tabel 5.5.6 **Jumlah Nelayan Menurut Kategori Pekerjaan dan Kecamatan (orang), 2018**
Table 5.5.6 **Number of Fishermen by Classification and District (person), 2018**

	Kecamatan <i>District</i>	Kategori/ <i>Classification</i>			Jumlah <i>Total</i>
		Penuh <i>Full Time</i>	Sambilan Utama <i>Part Time</i>	Sambilan Tambahan <i>Past Time</i>	
	(1)	(2)	(3)	(4)	(5)
1.	B. P. Mandoge	-	-	-	-
2.	Bandar Pulau	-	-	-	-
3.	Aek Songsongan	-	-	-	-
4.	Rahuning	-	-	-	-
5.	Pulau Rakyat	168	196	107	471
6.	Aek Kuasan	-	-	-	-
7.	Aek Ledong	-	-	-	-
8.	Sei Kepayang	124	210	113	447
9.	Sei Kepayang Barat	320	458	112	890
10.	Sei Kepayang Timur	412	530	160	1 102
11.	Tanjung Balai	647	799	305	1 751
12.	Simpang Empat	210	260	178	648
13.	Teluk Dalam	140	175	145	460
14.	Air Batu	-	-	-	-
15.	Sei Dadap	-	-	-	-
16.	Buntu Pane	-	-	-	-
17.	Tinggi Raja	-	-	-	-
18.	Setia Janji	-	-	-	-
19.	Meranti	-	-	-	-
20.	Pulo Bandring	-	-	-	-
21.	Rawang Panca Arga	-	-	-	-
22.	Air Joman	67	94	129	290
23.	Silau Laut	602	759	240	1 601
24.	Kisaran Barat	-	-	-	-
25.	Kisaran Timur	-	-	-	-
	Asahan	2 690	3 481	1 489	7 660

Sumber : Dinas Perikanan Kabupaten Asahan

Source : Fisheries Service of Asahan Regency

Tabel 5.5.7 **Jumlah Rumah Tangga Nelayan yang Menggunakan Alat Penangkap Ikan Laut Menurut Jenisnya dan Kecamatan, 2018**
Table 5.5.7 **Number of Fishermen's Household that Used Marine Fishing Catching Tools by Type and District, 2018**

Kecamatan <i>District</i>	Jenis Alat yang Digunakan <i>Type of Catching Tools</i>		
	Tanpa Perahu <i>Without Boat</i>	Perahu Tanpa Motor <i>Non Powered</i>	Perahu Dengan Motor Tempel <i>Out Board</i>
(1)	(2)	(3)	(4)
1. B. P. Mandoge	-	-	-
2. Bandar Pulau	-	-	-
3. Aek Songsongan	-	-	-
4. Rahuning	-	-	-
5. Pulau Rakyat	58	59	-
6. Aek Kuasan	-	-	-
7. Aek Ledong	-	-	-
8. Sei Kepayang	181	101	69
9. Sei Kepayang Barat	207	102	258
10. Sei Kepayang Timur	286	116	226
11. Tanjung Balai	439	130	407
12. Simpang Empat	43	-	-
13. Teluk Dalam	116	72	-
14. Air Batu	-	-	-
15. Sei Dadap	-	-	-
16. Buntu Pane	-	-	-
17. Tinggi Raja	-	-	-
18. Setia Janji	-	-	-
19. Meranti	-	-	-
20. Pulo Bandring	-	-	-
21. Rawang Panca Arga	-	-	-
22. Air Joman	131	65	-
23. Silau Laut	483	125	390
24. Kisaran Barat	-	-	-
25. Kisaran Timur	-	-	-
Asahan	1 944	770	1 350

Lanjutan Tabel/*Continued Table 5.5.7*

Kecamatan <i>District</i>	Jenis Alat Yang Digunakan <i>Type of Catching tools</i>					Jumlah <i>Total</i>
	Kapal Motor/ <i>Board Motor</i>					
	<5 Gt	5-9 Gt	10-19 Gt	>20 Gt	Sub Jumlah	
(1)	(5)	(6)	(7)	(8)	(9)	(10)
1. B. P. Mandoge	-	-	-	-	-	-
2. Bandar Pulau	-	-	-	-	-	-
3. Aek Songsongan	-	-	-	-	-	-
4. Rahuning	-	-	-	-	-	-
5. Pulau Rakyat	-	-	-	-	-	117
6. Aek Kuasan	-	-	-	-	-	-
7. Aek Ledong	-	-	-	-	-	-
8. Sei Kepayang	-	-	-	-	-	351
9. Sei Kepayang Barat	223	-	-	-	223	790
10. Sei Kepayang Timur	251	-	-	-	251	879
11. Tanjung Balai	412	-	-	-	412	1 388
12. Simpang Empat	-	-	-	-	-	43
13. Teluk Dalam	-	-	-	-	-	188
14. Air Batu	-	-	-	-	-	-
15. Sei Dadap	-	-	-	-	-	-
16. Buntu Pane	-	-	-	-	-	-
17. Tinggi Raja	-	-	-	-	-	-
18. Setia Janji	-	-	-	-	-	-
19. Meranti	-	-	-	-	-	-
20. Pulo Bandring	-	-	-	-	-	-
21. Rawang Panca Arga	-	-	-	-	-	-
22. Air Joman	-	-	-	-	-	196
23. Silau Laut	399	-	-	-	399	1 397
24. Kisaran Barat	-	-	-	-	-	-
25. Kisaran Timur	-	-	-	-	-	-
Asahan	1 285	-	-	-	1 285	5 349

Sumber : Dinas Perikanan Kabupaten Asahan

Source : Fisheries Service of Asahan Regency

6

ENERGI

ENERGY

BANYAKNYA DAYA LISTRIK YANG TERSAMBUNG

2018



$63,53 \times 10^6$ KVA

BANYAKNYA AIR BERSIH YANG DISALURKAN

$3,7 \times 10^6$ M³



2018

PETUNJUK TEKNIS**TECHNICAL NOTES**

1. **Pelanggan** adalah individu atau kelompok, baik rumah tangga, perusahaan atau institusi non-profit yang membeli air bersih dari perusahaan air bersih.
 2. **Air disalurkan** adalah volume air bersih dari perusahaan air bersih.
1. **Customers** are individuals or groups, whether household, company or non-profit institutions that buy water supply from water supply establishment.
 2. **Distributed water** is the volume of water supply from water supply establishment.

<https://asahankab.bps.go.id>

ULASAN**DESCRIPTION**

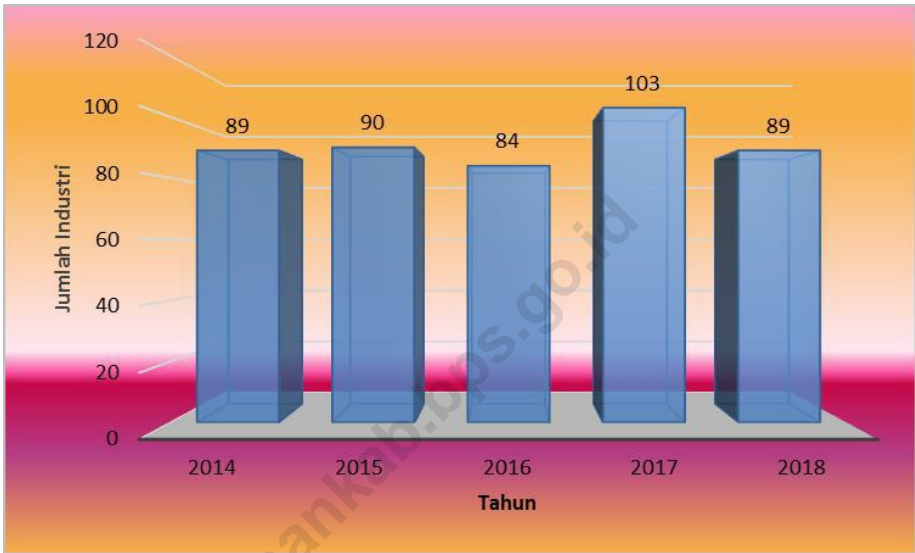
Kebutuhan listrik penduduk Kabupaten Asahan sebagian besar dipasok oleh PLN Ranting Kisaran. Pada tahun 2018 di PLN Ranting Kisaran terdapat 49.955 pelanggan dengan jumlah daya tersambung sebesar 53.527.205 KVA.

Most of the electricity consumption of Asahan Regency supplied by the electricity state enterprise of Kisaran Branch. In 2018, there were 49.955 customers with the quantity of electricity connected as much as 53.527.205 KVA.

Air bersih yang disalurkan PDAM Kisaran ke wilayah Kabupaten Asahan tahun 2018 sebanyak 3.703.860 meter kubik dan jumlah pelanggan air bersih sebanyak 18.512 pelanggan.

Clean water supply which are distributed by PDAM Kisaran the year 2018 as much as 3.703.860 meters cubic and number of its customer were 18.512 customers.

Gambar 6.1 Jumlah Perusahaan Industri Besar/Sedang Menurut Kecamatan, 2014 - 2018
Figure 6.1 Number of Large/Medium Manufacturing Establishments by District, 2014 – 2018



Sumber : Badan Pusat Statistik Kabupaten Asahan

Source : BPS-Statistics of Asahan Regency

Tabel 6.1 **Jumlah Pelanggan dan Air yang Disalurkan Menurut Kecamatan di Kabupaten Asahan, 2018**
Table 6.1 **Number of Customers and Distributed Water by Subdistrict in Asahan Regency, 2018**

	Kecamatan <i>District</i>	Pelanggan <i>Number of Customers</i>	Air Disalurkan <i>Distributed Water (m³)</i>	Nilai <i>Value (Rp)</i>
	(1)	(2)	(3)	(4)
1.	B. P. Mandoge	235	66 007	258 340 600
2.	Bandar Pulau	-	-	-
3.	Aek Songsongan	-	-	-
4.	Rahuning	-	-	-
5.	Pulau Rakyat	-	-	-
6.	Aek Kuasan	-	-	-
7.	Aek Ledong	-	-	-
8.	Sei Kepayang	82	11 088	29 911 500
9.	Sei Kepayang Barat	463	80 226	286 916 950
10.	Sei Kepayang Timur	-	-	-
11.	Tanjung Balai	-	-	-
12.	Simpang Empat	1 822	386 086	1 651 949 700
13.	Teluk Dalam	-	-	-
14.	Air Batu	-	-	-
15.	Sei Dadap	268	65 854	255 340 710
16.	Buntu Pane	233	46 745	186 766 900
17.	Tinggi Raja	-	-	-
18.	Setia Janji	-	-	-
19.	Meranti	787	131 685	444 312 850
20.	Pulo Bandring	-	-	-
21.	Rawang Panca Arga	-	-	-
22.	Air Joman	1 950	327 535	1 285 305 500
23.	Silau Laut	780	132 980	478 892 200
24.	Kisaran Barat	5 713	1 237 454	6 509 835 523
25.	Kisaran Timur	6 179	1 218 200	6 656 515 100
	Asahan	18 512	3 703 860	18 044 087 533

Sumber : PDAM Tirta Silau Piasa Kisaran

Source : *Water Supply Regional Establishment of Kisaran*

Jumlah Energi Listrik yang Diproduksi, Dibeli, Diterima, Susut dan Dijual PT. PLN (Persero) Rayon Kisaran (MWH), 2014 - 2018
Tabel 6.2 *Number of Electricity Produced, Purchased, Received, Loss by Distribution and Sales State Electricity Company (PLN) of Kisaran Subsection (MWH), 2014 - 2018*

Uraian <i>Description</i>	Tahun <i>Year</i>				
	2014	2015	2016	2017	2018
(1)	(2)	(3)	(4)	(5)	(6)
A Energi/Energy					
1. Diproduksi/ <i>Produced</i>	-	-	-	-	-
2. Dibeli/ <i>Purchased</i>	-	-	-	-	-
3. Diterima dari GI/ <i>Receive from Main Storage</i>	183 140 005	187 255 105	197 129 627	525 510075	533 056 297
B Pemakaian dan Susut/ <i>Losses and Utilization</i>					
1. Dipakai sendiri/ <i>Consumption</i>	-	-	-	-	-
2. Susut jaringan distribusi <i>Loss by Distribution (%)</i>	15,77	13,71	17,87	13,12	13,05
3. Dijual/ <i>Sales</i>	154 258 826	169 355 728	161 909 616	165 212 687	177 406 638
4. Dijual ke PLN Wil. I dan III <i>Sales to PLN Region I & III</i>	-	-	-	-	-

Sumber : PLN Wilayah II Ranting Kisaran

Source : *State Electricity Company Subsection of Region II Kisaran*

Tabel Table		6.3		Jumlah Pelanggan, Daya Tersambung dan Penjualan Listrik PT. PLN (Persero) Rayon Kisaran Menurut Jenis Tarif, 2018 Number of Customers, Connected Capacity and Electricity Sold by State Electricity Company (PLN) of Kisaran Subsection by Type of Fee, 2018				
				Jenis Tarif Type of Fee	Jumlah Pelanggan Number of Customers	Jumlah Daya Tersambung Connected Capacity (KVA)	Jumlah KWH Terjual Quantity of Electricity Sold	Nilai Penjualan Value of Electricity Sold (000 rp)
(1)	(2)	(3)	(4)	(5)				
1.	S.2 / 450 VA I	480	216 000	67 970	23 152 698			
2.	S.2 / 900 VA I	255	229 500	41 032	17 155 905			
3.	S.2 / 1.300 VA	46	59 800	15 033	10 643 384			
4.	S.2 / 2.200 VA	62	136 400	28 004	21 283 040			
5.	S.2 / 3.500 VA s/d 200	133	2 325 400	260 415	234 373 500			
6.	S.3 / 200 KVA	1	240 000	82 344	65 497 320			
7.	R.1 / 450 VA I	27 202	12 240 900	3 867 071	1 727 014 089			
8.	R.1 / 900 VA I	16 751	15 075 900	2 492 705	3 035 198 238			
9.	R.1 / 1.300 VA	1 887	2 453 100	474 955	703 047 076			
10.	R.1 / 2.200 VA	1 026	2 257 200	335 811	493 056 002			
11.	R.2 / 3.500 VA s/d 5.500	272	1 141 100	150 576	220 937 141			
12.	R.3 / 6.600 VA keatas I	28	489 900	61 540	89 816 732			
13.	B.1 / 450 VA I	125	56 250	18 429	8 648 715			
14.	B.1 / 900 VA I	242	217 800	82 653	46 162 416			
15.	B.1 / 1.300 VA	156	202 800	44 766	43 246 341			
16.	B.1 / 2.200 VA s/d 5.500	499	1 533 900	252 388	277 626 800			
17.	B.2 / 6.600 VA s/d 200 k	395	7 534 600	1 108 173	1 626 189 568			
18.	B.3 / >200 KVA	2	1 110 000	219 500	259 794 339			
19.	I.1 / 3.500 s/d 14 KVA	7	74 000	8 867	9 860 104			
20.	I.2 / >14 KVA s/d 200 KV	20	1 676 000	320 440	335 097 735			
21.	I.3 / >200 KVA	13	11 140 000	1 541 610	1 733 602 123			
22.	P.1 / 450 VA	16	7 200	3 409	2 104 175			
23.	P.1 / 900 VA	27	24 300	4 131	3 076 380			
24.	P.1 / 1.300 VA	10	13 000	2 787	2 923 562			
25.	P.1 / 2.200 VA s/d 5.500	29	104 600	14 999	16 138 924			
26.	P.1 / 6.600 VA s/d 200 k	54	1 534 900	243 907	357 733 134			
27.	P.3	217	1 432 655	565 778	830 154 781			
28.	L							
Jumlah/Total		49 955	63 527 205	12 309 293	12 193 534 222			

Sumber : PLN Wilayah II Ranting Kisaran

Source : State Electricity Company Subsection of Region II Kisaran

Tabel
Table

6.4

**Jumlah Pelanggan, Daya Tersambung dan Penjualan Listrik
PT. PLN (Persero) Ranting Kisaran Menurut Jenis Tarif Listrik
Prabayar, 2018****Number of Customers, Connected Capacity and Electricity Sold
by State Electricity Company (PLN) of Kisaran Subsection by
Type of Fee, 2018**

Jenis Tarif Type of Fee		Jumlah Pelanggan Number of Customers	Jumlah Daya Tersambung Connected Capacity (KVA)	Jumlah KWH Terjual Quantity of Electricity Sold	Nilai Penjualan Value of Electricity Sold (000 rp)
(1)		(2)	(3)	(4)	(5)
1.	S.2 / 450 VA I	64	28 800	3 363	1 092 059
2.	S.2 / 900 VA I	172	154 800	12 623	5 741 165
3.	S.2 / 1.300 VA	83	107 900	8 864	6 274 263
4.	S.2 / 2.200 VA	43	94 600	5 152	3 914 832
5.	S.2 / 3.500 VA s/d 200	46	305 700	20 952	18 852 903
6.	R.1 / 450 VA I	5 370	2 416 500	446 512	185 089 556
7.	R.1 / 900 VA I	18 554	16 698 600	1 327 729	1 623 515 440
8.	R.1 / 1.300 VA	7 206	9 367 800	548 381	804 393
9.	R.1 / 2.200 VA	1 266	2 785 200	187 090	274 478 003
10.	R.2 / 3.500 VA s/d 5.500	331	1 400 600	102 739	150 738 278
11.	R.3 / 6.600 VA keatas I	20	200 200	13 437	19 711 391
12.	B.1 / 450 VA I	91	40 950	4 918	2 628 789
13.	B.1 / 900 VA I	275	247 500	16 572	10 429 032
14.	B.1 / 1.300 VA	119	154 700	21 452	20 713 140
15.	B.1 / 2.200 VA s/d 5.500	275	877 400	98 056	107 829 688
16.	B.2 / 6.600 VA s/d 200 k	64	683 800	76 854	112 761 009
17.	P.1 / 450 VA	2	900	57	38 631
18.	P.1 / 900 VA	9	8 100	61	45 952
19.	P.1 / 1.300 VA	8	10 400	1 704	1 785 668
20.	P.1 / 2.200 VA s/d 5.500	15	46 200	3 140	3 377 632
21.	P.1 / 6.600 VA s/d 200 k	4	37 400	1 950	2 861 309
Jumlah/Total		34 017	35 668 050	2 901 606	2 552 683 133

Sumber : PLN Wilayah II Ranting Kisaran

Source : State Electricity Company Subsection of Region II Kisaran

Tabel 6.5 **Jumlah Tenaga Kerja Perusahaan Daerah Air Minum dan Upah Menurut Kecamatan, 2018**
Table 6.5 **Number of Persons Engaged in Water Supply Establishment and Wage by District, 2018**

	Kecamatan <i>District</i>	Jumlah Tenaga Kerja <i>Persons Engaged</i>			Upah/Gaji <i>Wage/Salary</i>
		Operasional <i>Operational</i>	Lainnya <i>Others</i>	Jumlah <i>Total</i>	
	(1)	(2)	(3)	(4)	(5)
1.	B. P. Mandoge	1	1	2	6 882 900
2.	Bandar Pulau	-	-	-	-
3.	Aek Songsongan	-	-	-	-
4.	Rahuning	-	-	-	-
5.	Pulau Rakyat	-	-	-	-
6.	Aek Kuasan	-	-	-	-
7.	Aek Ledong	-	-	-	-
8.	Sei Kepayang	1	2	3	10 186 500
9.	Sei Kepayang Barat	-	-	-	-
10.	Sei Kepayang Timur	-	-	-	-
11.	Tanjung Balai	-	5	5	16 396 700
12.	Simpang Empat	3	4	7	22 297 200
13.	Teluk Dalam	-	-	-	-
14.	Air Batu	-	-	-	-
15.	Sei Dadap	1	2	3	10 912 500
16.	Buntu Pane	1	3	4	10 748 400
17.	Tinggi Raja	-	-	-	-
18.	Setia Janji	-	-	-	-
19.	Meranti	1	4	5	16 655 600
20.	Pulo Bandring	-	-	-	-
21.	Rawang Panca Arga	-	-	-	-
22.	Air Joman	2	6	8	24 854 400
23.	Silau Laut	1	3	4	13 846 000
24.	Kisaran Barat	39	67	106	350 698 600
25.	Kisaran Timur				
	Asahan	50	97	147	483 478 800

Sumber : PDAM Tirta Silau Piasa Kisaran

Source : Water Supply Regional Establishment of Kisaran

Tabel 6.6 **Jumlah Air Bersih Disalurkan Menurut Jenis Konsumen dan Kecamatan (m³), 2018**
Table 6.6 **Quantity of Sanitary Water Distributed by Type of Costumer and District (m³), 2018**

	Kecamatan <i>District</i>	Jenis Konsumen <i>Type of Costumer</i>			Tempat Ibadah/Umum <i>Place of Worship/ Public</i>
		Rumah Tangga <i>Household</i>	Hotel <i>Hotel</i>	Badan Sosial dan RS <i>Sosial Institution and Hospital</i>	
	(1)	(2)	(3)	(4)	(5)
1.	B. P. Mandoge	64 819	-	814	-
2.	Bandar Pulau	-	-	-	-
3.	Aek Songsongan	-	-	-	-
4.	Rahuning	-	-	-	-
5.	Pulau Rakyat	-	-	-	-
6.	Aek Kuasan	-	-	-	-
7.	Aek Ledong	-	-	-	-
8.	Sei Kepayang	10 596	-	441	-
9.	Sei Kepayang Barat	79 219	-	952	-
10.	Sei Kepayang Timur	-	-	-	-
11.	Tanjung Balai	-	-	-	-
12.	Simpang Empat	356 662	-	12 722	3 338
13.	Teluk Dalam	-	-	-	-
14.	Air Batu	-	-	-	-
15.	Sei Dadap	60 332	-	1 801	3 603
16.	Buntu Pane	46 425	-	-	-
17.	Tinggi Raja	-	-	-	-
18.	Setia Janji	-	-	-	-
19.	Meranti	129 803	-	1 702	-
20.	Pulo Bandring	-	-	-	-
21.	Rawang Panca Arga	-	-	-	-
22.	Air Joman	310 937	-	6 524	-
23.	Silau Laut	127 906	-	4 769	-
24.	Kisaran Barat	1 078 470	-	23 884	11 620
25.	Kisaran Timur	1 097 275	-	18 864	-
	Asahan	3 362 444	-	72 473	18 561

Lanjutan Tabel/Continued Table 6.6

Kecamatan <i>District</i>	Jenis Konsumen <i>Type of Costumer</i>			Jumlah <i>Total</i>
	Niaga <i>Commerce</i>	Industri <i>Industry</i>	Instansi Pemerintah <i>Government Institution</i>	
(1)	(6)	(7)	(8)	(9)
1. B. P. Mandoge	218	-	156	66 007
2. Bandar Pulau	-	-	-	-
3. Aek Songsongan	-	-	-	-
4. Rahuning	-	-	-	-
5. Pulau Rakyat	-	-	-	-
6. Aek Kuasan	-	-	-	-
7. Aek Ledong	-	-	-	-
8. Sei Kepayang	-	-	51	11 088
9. Sei Kepayang Barat	-	-	55	80 226
10. Sei Kepayang Timur	-	-	-	-
11. Tanjung Balai	-	-	-	-
12. Simpang Empat	13 179	-	185	386 086
13. Teluk Dalam	-	-	-	-
14. Air Batu	-	-	-	-
15. Sei Dadap	41	-	77	65 854
16. Buntu Pane	222	-	98	46 745
17. Tinggi Raja	-	-	-	-
18. Setia Janji	-	-	-	-
19. Meranti	-	-	180	131 685
20. Pulo Bandring	-	-	-	-
21. Rawang Panca Arga	-	-	-	-
22. Air Joman	9 856	-	218	327 535
23. Silau Laut	131	-	174	132 980
24. Kisaran Barat	117 098	764	5 618	1 237 454
25. Kisaran Timur	95 108	-	6 953	1 218 200
Asahan	235 853	764	13 765	3 703 860

Sumber : PDAM Tirta Silau Piasa Kisaran

Source : Water Supply Regional Establishment of Kisaran

Tabel
Table

6.7

Nilai Air Bersih Disalurkan Menurut Jenis Konsumen dan
Kecamatan (Rp), 2018
Value of Sanitary Water Distributed by Type of Costumer and
District (Rp), 2018

	Kecamatan District	Jenis Konsumen Type of Costumer			
		Rumah Tangga Household	Hotel Hotel	Badan Sosial dan RS Sosial Institution and Hospital	Tempat Ibadah/Umum Place of Worship/ public
	(1)	(2)	(3)	(4)	(5)
1.	B. P. Mandoge	238 533 000	-	2 081 500	833 750
2.	Bandar Pulau	-	-	-	-
3.	Aek Songsongan	-	-	-	-
4.	Rahuning	-	-	-	-
5.	Pulau Rakyat	-	-	-	-
6.	Aek Kuasan	-	-	-	-
7.	Aek Ledong	-	-	-	-
8.	Sei Kepayang	25 365 550	-	1 014 300	362 250
9.	Sei Kepayang Barat	280 271 100	-	2 316 100	1 253 500
10.	Sei Kepayang Timur	-	-	-	-
11.	Tanjung Balai	-	-	-	-
12.	Simpang Empat	1 462 660 850	-	37 749 900	18 544 900
13.	Teluk Dalam	-	-	-	-
14.	Air Batu	-	-	-	-
15.	Sei Dadap	236 038 650	-	5 485 500	6 486 460
16.	Buntu Pane	177 991 250	-	-	-
17.	Tinggi Raja	-	-	-	-
18.	Setia Janji	-	-	-	-
19.	Meranti	425 600 050	-	3 887 000	1 568 600
20.	Pulo Bandring	-	-	-	-
21.	Rawang Panca Arga	-	-	-	-
22.	Air Joman	1 153 736 300	-	18 007 850	8 343 250
23.	Silau Laut	445 472 050	-	14 840 750	5 822 450
24.	Kisaran Barat	4 676 555 551	-	73 963 822	21 380 800
25.	Kisaran Timur	4 853 101 200	-	52 592 950	220 800
	Asahan	13 975 325 551		211 939 672	64 816 760

Lanjutan Tabel/Continued Table 6.7

Kecamatan <i>District</i>	Jenis Konsumen <i>Type of Costumer</i>			Jumlah <i>Total</i>
	Niaga <i>Commerce</i>	Industri <i>Industry</i>	Instansi Pemerintah <i>Government Institution</i>	
(1)	(6)	(7)	(8)	(9)
1. B. P. Mandoge	1 618 050	-	15 274 300	258 340 600
2. Bandar Pulau	-	-	-	-
3. Aek Songsongan	-	-	-	-
4. Rahuning	-	-	-	-
5. Pulau Rakyat	-	-	-	-
6. Aek Kuasan	-	-	-	-
7. Aek Ledong	-	-	-	-
8. Sei Kepayang	-	-	3 169 400	29 911 500
9. Sei Kepayang Barat	-	-	3 076 250	286 916 950
10. Sei Kepayang Timur	-	-	-	-
11. Tanjung Balai	-	-	-	-
12. Simpang Empat	114 688 350	-	18 305 700	1 651 949 700
13. Teluk Dalam	-	-	-	-
14. Air Batu	-	-	-	-
15. Sei Dadap	944 150	-	6 385 950	255 340 710
16. Buntu Pane	1 673 250	-	7 102 400	186 766 900
17. Tinggi Raja	-	-	-	-
18. Setia Janji	-	-	-	-
19. Meranti	-	-	13 257 200	444 312 850
20. Pulo Bandring	-	-	-	-
21. Rawang Panca Arga	-	-	-	-
22. Air Joman	84 134 000	-	21 084 100	1 285 305 500
23. Silau Laut	2 018 250	-	10 738 700	478 892 200
24. Kisaran Barat	1 150 390 000	11 064 150	576 481 200	6 509 835 523
25. Kisaran Timur	990 072 950	-	760 527 200	6 656 515 100
Asahan	2 345 539 000	11 064 150	1 435 402 400	18 044 087 533

Sumber : PDAM Tirta Silau Piasa Kisaran

Source : Water Supply Regional Establishment of Kisaran

Tabel
Table

6.8 Jumlah Pelanggan Air Bersih Menurut Jenis Konsumen dan Kecamatan, 2018
The Number of Taps by Type of Costumer and District, 2018

Kecamatan <i>District</i>	Jenis Konsumen <i>Type of Costumer</i>			
	Rumah Tangga <i>House- hold</i>	Hidran Umum <i>Public Hydra nt</i>	Badan Sosial dan RS <i>Sosial Institution and Hospital</i>	Tempat Ibadah/Umum <i>Place of Worship/ Public</i>
(1)	(2)	(3)	(4)	(5)
1. B. P. Mandoge	227	-	-	3
2. Bandar Pulau	-	-	-	-
3. Aek Songsongan	-	-	-	-
4. Rahuning	-	-	-	-
5. Pulau Rakyat	-	-	-	-
6. Aek Kuasan	-	-	-	-
7. Aek Ledong	-	-	-	-
8. Sei Kepayang	77	-	-	2
9. Sei Kepayang Barat	450	-	-	8
10. Sei Kepayang Timur	-	-	-	-
11. Tanjung Balai	-	-	-	-
12. Simpang Empat	1 754	1	-	28
13. Teluk Dalam	-	-	-	-
14. Air Batu	-	-	-	-
15. Sei Dadap	250	7	-	3
16. Buntu Pane	227	-	-	-
17. Tinggi Raja	-	-	-	-
18. Setia Janji	-	-	-	-
19. Meranti	771	-	-	8
20. Pulo Bandring	-	-	-	-
21. Rawang Panca Arga	-	-	-	-
22. Air Joman	1 875	-	-	21
23. Silau Laut	759	-	-	15
24. Kisaran Barat	5 100	3	2	45
25. Kisaran Timur	5 571	1	4	38
Asahan	17 061	12	6	171

Lanjutan Tabel/Continued Table 6.8

Kecamatan <i>District</i>	Jenis Konsumen <i>Type of Costumer</i>			Jumlah <i>Total</i>
	Niaga <i>Commerce</i>	Industri <i>Industry</i>	Instansi Pemerintah <i>Government Institution</i>	
(1)	(6)	(7)	(8)	(9)
1. B. P. Mandoge	1	-	4	235
2. Bandar Pulau	-	-	-	-
3. Aek Songsongan	-	-	-	-
4. Rahuning	-	-	-	-
5. Pulau Rakyat	-	-	-	-
6. Aek Kuasan	-	-	-	-
7. Aek Ledong	-	-	-	-
8. Sei Kepayang	-	-	3	82
9. Sei Kepayang Barat	-	-	5	463
10. Sei Kepayang Timur	-	-	-	-
11. Tanjung Balai	-	-	-	-
12. Simpang Empat	31	-	8	1 822
13. Teluk Dalam	-	-	-	-
14. Air Batu	-	-	-	-
15. Sei Dadap	1	-	7	268
16. Buntu Pane	1	-	5	233
17. Tinggi Raja	-	-	-	-
18. Setia Janji	-	-	-	-
19. Meranti & Desa Gajah	-	-	8	787
20. Pulo Bandring	-	-	-	-
21. Rawang Panca Arga	-	-	-	-
22. Air Joman	43	-	11	1 950
23. Silau Laut	2	-	4	780
24. Kisaran Barat	505	2	56	5 713
25. Kisaran Timur	343	-	222	6 179
Asahan	927	2	333	18 512

Sumber : PDAM Tirta Silau Piasa Kisaran

Source : Water Supply Regional Establishment of Kisaran

Tabel 6.9 **Banyaknya Pelanggan PDAM Menurut Jenis Konsumen di Kabupaten Asahan, 2014 - 2018**
Table 6.9 **The Number of Taps by Type of Consumer Customers in Asahan Regency, 2014 - 2018**

Kecamatan <i>District</i>	Tahun <i>Year</i>				
	2014	2015	2016	2017	2018
(1)	(2)	(3)	(4)	(5)	(6)
Sosial/ <i>Social</i> :					
• Tempat Ibadah/Umum	10	3 963	145	153	171
• Badan Sosial dan RS	120	862	13	16	6
Non Niaga/ <i>Non commercial</i>					
• Rumah Tangga/ <i>Household</i>	11 262	11 806	16 400	15 385	17 061
• Instansi Pemerintah/ <i>Government Department</i>	314	315	378	329	333
Niaga/ <i>Commerce</i>	959	960	983	934	927
Industri/ <i>Industry</i>	4	3	2	2	2
Hidran Umum/ <i>Public Hydrant</i>	-	-	-	-	12
Jumlah/<i>Total</i>	12 669	17 909	17 921	16 819	18 512

Sumber : PDAM Tirta Silau Piasa Kisaran

Source : *Water Supply Regional Establishment of Kisaran*

Tabel 6.10 **Banyaknya Air Minum yang Disalurkan Menurut Jenis Konsumen di Kabupaten Asahan, 2014 - 2018**
Table 6.10 **Number of Drinking Water Disbursed by Type of Customers in Asahan Regency, 2014 - 2018**

Kecamatan <i>District</i>	Tahun <i>Year</i>				
	2014	2015	2016	2017	2018
(1)	(2)	(3)	(4)	(5)	(6)
<i>Sosial/Social :</i>					
• Tempat Ibadah/Umum	12 218	8 627	4 891	76 355	18 561
• Badan Sosial dan RS	45 777	55 419	769	130 194	72 473
<i>Non Niaga/Non commercial</i>					
• Rumah Tangga/ <i>Household</i>	2 702 335	2 775 134	290 878	3 049 786	3 362 444
• Instansi Pemerintah/ <i>Government Department</i>	228 636	339 636	18 330	17 618	13 765
Niaga/ <i>Commerce</i>	251 346	267 539	20 370	234 223	235 853
Industri/ <i>Industry</i>	928	98	76	720	764
Khusus/ <i>Special</i>	-	-	-	-	-
Jumlah/<i>Total</i>	3 241 240	3 446 453	335 314	3 508 896	3 703 860

Sumber : PDAM Tirta Silau Piasa Kisaran

Source : Water Supply Regional Establishment of Kisaran

Tabel
Table

6.11

Jumlah Bahan Kimia yang Dipakai Perusahaan Daerah Air Minum Menurut Kecamatan (kg), 2018
Quantity of Chemical Used by Water Supply Regional Establishment by District (kg), 2018

Kecamatan <i>District</i>	Aluminium Sulfat <i>Aluminium Sulfate</i>	Soda Ash	Kaporit <i>Caporit</i>	Chlorine <i>Chlorine</i>
(1)	(2)	(3)	(4)	(5)
1. B. P. Mandoge	-	-	-	-
2. Bandar Pulau	-	-	-	-
3. Aek Songsongan	-	-	-	-
4. Rahuning	-	-	-	-
5. Pulau Rakyat	-	-	-	-
6. Aek Kuasan	-	-	-	-
7. Aek Ledong	-	-	-	-
8. Sei Kepayang	-	-	-	-
9. Sei Kepayang Barat	18 000	-	-	-
10. Sei Kepayang Timur	-	-	-	-
11. Tanjung Balai	-	-	-	-
12. Simpang Empat	-	-	-	-
13. Teluk Dalam	-	-	-	-
14. Air Batu	-	-	-	-
15. Sei Dadap (Sei Kamah II)	-	-	-	-
16. Buntu Pane	4 052	-	-	-
17. Tinggi Raja	-	-	-	-
18. Setia Janji	-	-	-	-
19. Meranti	-	-	-	-
20. Pulo Bandring	-	-	-	-
21. Rawang Panca Arga	-	-	-	-
22. Air Joman	29 800	-	-	-
23. Silau Laut	-	-	-	-
24. Kisaran Barat	137 500	-	-	-
25. Kisaran Timur	-	-	-	-
Asahan	189 352	-	-	-

Sumber : PDAM Tirta Silau Piasa Kisaran

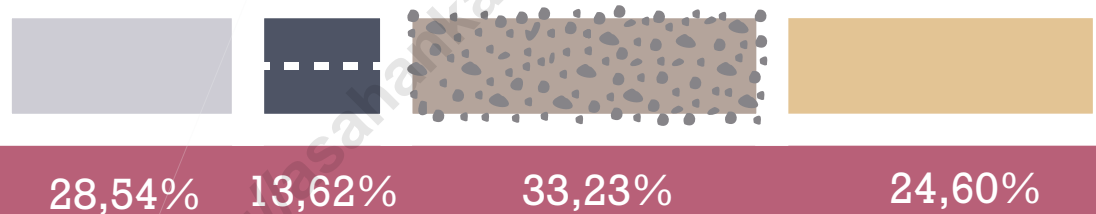
Source : Water Supply Regional Establishment of Kisaran

7

TRANSPORTASI, KOMUNIKASI DAN PARIWISATA

TRANSPORTATION, COMMUNICATION
AND TOURISM

PANJANG JALAN 1.398,13 KM



Hotmix	399,09 KM
Aspal	190,38 KM
Kerikil/Batu	464,65 KM
Tanah	344,00 KM

PENJELASAN TEKNIS

TECHNICAL NOTES

1. **Jalan** merupakan sarana yang sangat penting untuk memperlancar dan mendorong roda perekonomian. Jalan meliputi segala bagian jalan, termasuk bangunan pelengkap dan perlengkapannya yang diperuntukkan bagi lalu lintas, yang berada pada permukaan tanah, di atas permukaan tanah, di bawah permukaan tanah dan/atau air, serta di atas permukaan air, kecuali jalan kereta api, jalan lori, dan jalan kabel. Sarana jalan yang baik dapat meningkatkan mobilitas penduduk dan memperlancar lalu lintas barang dari satu daerah ke daerah lain.
 2. **Kendaraan atau angkutan atau wahana** adalah alat transportasi, baik yang digerakkan oleh mesin maupun oleh makhluk hidup. Kendaraan ini biasanya buatan manusia (mobil, motor, kereta, perahu, dan pesawat), tetapi ada yang bukan buatan manusia dan masih bisa disebut kendaraan, seperti gunung es dan batang pohon yang mengambang.
 3. **Pos** adalah bagian dari sistem pos yaitu sebuah metode yang digunakan untuk mengirimkan informasi atau suatu objek, di mana untuk dokumen tertulis biasanya dikirimkan dengan amplop tertutup atau berupa paket untuk benda-benda yang lain, pengirimannya mampu menjangkau seluruh wilayah di dunia.
1. **Road availability** is an important infrastructure to support economic activities. Road including complementary buildings and equipment intended for traffic, which is at ground level, above ground, below ground and / or water, as well as on the surface of the water, except railways, roads lorries, and road cable. Good condition of road will improve population mobility and goods distribution from one place to another place.
 2. **Vehicle or transportation or the vehicle** is a means of transportation, both driven by the engine or by living things. These vehicles are typically man-made (cars, motorcycles, trains, boats, and aircraft), but there are not man-made and still be called a vehicle, such as icebergs and floating tree trunk.
 3. **Post** is part of the postal system, a method that is used to transmit information or an object, in which for the written documents are usually delivered with a sealed envelope or a package for other objects, the delivery is able to reach all regions of the world.

4. **Hotel** adalah penyediaan akomodasi secara harian berupa kamar-kamar di dalam satu bangunan yang dapat dilengkapi dengan jasa pelayanan makan dan minum, kegiatan hiburan dan atau fasilitas lainnya. Hotel terdiri dari hotel berbintang dan hotel non- bintang.
4. *Hotel is a daily supply of accommodation rooms within a building which can be equipped with eating and drinking services, entertainment activities and/or other facilities. Hotel consists of a classified hotel and a non-classified hotel.*
5. **Hotel bintang** adalah usaha penyediaan jasa pelayanan penginapan, makan minum serta jasa lainnya bagi umum dengan menggunakan sebagian atau seluruh bangunan. Usaha ini dikelola secara komersial serta memenuhi ketentuan persyaratan sebagai hotel bintang (termasuk berlian) yang ditetapkan dalam surat keputusan instansi yang membinanya. Misalnya hotel bintang lima, hotel bintang empat dan seterusnya.
5. *A star hotel is the business of providing an accommodation, eating and drinking as well as other services for the public by using a building or a part of a building. It is managed commercially and meets specified requirements as a star hotel (including diamonds) set forth in the decree of fostering agency. For example, five star hotel, four star hotel, and so on.*
6. **Tingkat penghunian kamar hotel** adalah persentase banyaknya malam kamar yang dihuni terhadap banyaknya malam kamar yang tersedia.
6. *Room occupancy rate is the number of room-nights occupied divided by the number of room-nights available, multiplied by 100 percent.*
7. **Rata-rata lamanya tamu menginap** adalah banyaknya malam tempat tidur yang terpakai (malam tamu) dengan banyaknya tamu yang menginap di hotel atau akomodasi lainnya.
7. *Average length of stay is the number of bed-nights used (guest night) divided by the number of guests coming to spend the night at the accommodation.*

ULASAN

DESCRIPTION

7.1 Transportasi

Panjang jalan di seluruh Kabupaten Asahan pada tahun 2018 mencapai 1.398,13 km yang terbagi atas jalan nasional (81,79 km), jalan provinsi (254,56 km) dan jalan kabupaten (1.398,13 km). Untuk jalan kabupaten sebagian besar permukaannya adalah kerikil yaitu sebesar 34,32 persen, 24,60 persen tanah, 0,91 persen batu, 28,54 persen hotmix dan 13,62 persen aspal.

Kondisi jalan di Kabupaten Asahan pada tahun 2018 masih memerlukan perhatian yang serius, walaupun sudah terjadi perbaikan di beberapa ruas jalan tetapi sebagian besar jalan di Asahan (63,19 persen) kondisinya masih rusak dan rusak berat.

Pada tahun 2018 jumlah kendaran bermotor yang terdaftar mencapai 85.586 kendaraan, sedangkan jumlah Surat Izin Mengemudi (SIM) yang dikeluarkan oleh Satlantas Polres Asahan sebanyak 31.847 buah dengan berbagai kategori SIM.

Kisaran, ibukota Kabupaten Asahan merupakan jalur lalu lintas kereta api Medan – Tanjung Balai dan Medan – Rantau Prapat. Pada tahun 2018 dari 7 stasiun kereta api yang terdapat di wilayah Asahan dan Batu Bara tercatat sebanyak 291.446 penumpang.

7.1. Transportation

The total length of all roads in Asahan Regency in 2018 reached 1.398,13 km that was consisted of state road (81,79 km), province road (254,56 km) and Regency road (1.398,13 km). Based on the surface type, regency road was divided into 34,32 percent gravel, 24,60 percent earth, 0,91 percent stone, 28,54 percent hotmix and 13,62 percent asphalted.

Condition of roads in the Asahan Regency in 2018 still requires serious attention, although improvements have occurred in some streets but most roads in the Asahan (63,19 percent), conditions are still damaged and heavily damaged.

In the year 2018 the number of vehicles tested UPT. UPPKB reached 4.397 while the number of vehicle Driving License (SIM) issued by the district police Satlantas Asahan as much as 31.847 units with various categories of driver's license.

Railway traffic from Medan-Tanjung Balai and Medan-Rantau Prapat passes through the capital city of Asahan Regency, Kisaran. In 2018, From 7 active-train-station, recorded 291.446 passengers.

7.2 Komunikasi**7.2 Communication**

Meskipun teknologi dan informasi tetap semakin canggih namun peran dari Kantor Pos masih tetap dapat diandalkan dalam memberikan jasa pelayanan telekomunikasi dan ekspedisi. Di era globalisasi ini peranan sektor pos dan telekomunikasi sangatlah penting, kemajuan teknologi telekomunikasi akan meningkatkan arus informasi sehingga arus berita, informasi dan data berjalan lancar.

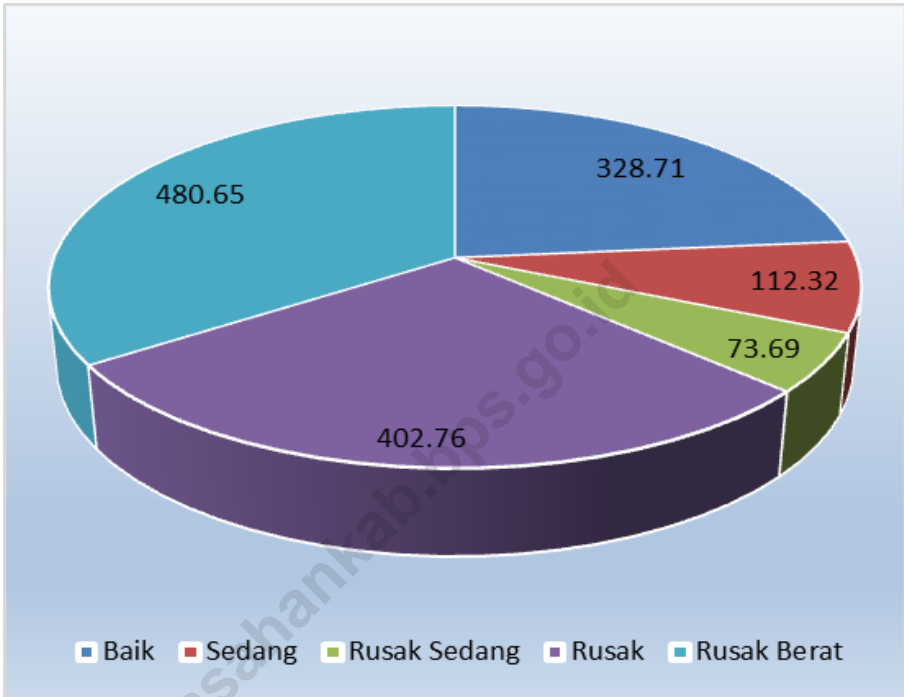
Although technology and information remain increasingly sophisticated, the role of the Post Office remains reliable in providing telecommunications and expedition services. In this globalization era, post and telecommunication was a needed thing, progress of communication technology made information, news and data flow gone along smoothly.

Berbagai usaha telah dilakukan pemerintah untuk memperlancar pelayanan berkenan semakin meningkatnya permintaan akan jasa pos. Salah satu diantaranya dengan memperbanyak jumlah kantor pelayanan pos.

Various attempts have been made to streamline government services will be pleased with the increasing demand for postal services. One of them by multiplying the number of post offices.

Untuk jumlah kiriman prioritas yang dikirim ada sebanyak 39.158 yang terdiri dari 24.812 surat pos kilat khusus dan 14.346 buah paket pos kilat khusus. Sedangkan kiriman prioritas yang diterima sebanyak 36.571 buah yang terdiri dari 23.009 surat pos kilat khusus dan 13.562 buah paket pos kilat khusus.

For the amount of priority shipments are sent there as much as 39.158 units consisting of 24.812 special delivery postal mail and 14.346 airmail parcel post. While the submissions received as much priority 36.571, 23.009 which consists of a special class mail letters and 13.562 airmail parcel post.

Grafik
Figure**7.1** **Persentase Jalan Kabupaten Menurut Kondisi Jalan (persen), 2018**
Percentage of Regency Road by Road Condition (percentage), 2018

Sumber : Dinas Pekerjaan Umum Kabupaten Asahan

Source : *Public Works Service of Asahan Regency*

Grafik
Figure

7.2 Perkembangan Kendaraan Bermotor yang Terdaftar/Membayar Pajak (unit), 2014-2018
Number of Registered Vehicles (unit), 2014 - 2018



Sumber : Badan Pengelolaan Pajak dan Retribusi Daerah Provinsi Sumatera Utara Kisaran

Source : Revenue Service of North Sumatra Province, Kisaran

7.1 Transportasi

Tabel 7.1.1 Panjang Jalan Kabupaten Menurut Jenis Permukaan dan Kecamatan (km), 2018
Table 7.1.1 Road Length Under Regency by Surface and District (km), 2018

Kecamatan <i>District</i>	Jenis Permukaan <i>Type of Surface</i>					Jumlah <i>Total</i>
	Hotmix	Aspal <i>Asphalted</i>	Kerikil <i>Gravel</i>	Batu <i>Stone</i>	Tanah <i>Earth</i>	
(1)	(2)	(3)	(4)	(5)	(6)	(7)
1. B. P. Mandoge	26,43	18,91	31,25	-	53,60	130,19
2. Bandar Pulau	16,92	8,63	28,07	-	31,23	84,85
3. Aek Songsongan	2,44	1,62	9,54	-	24,60	38,20
4. Rahuning	7,79	7,48	18,00	-	14,00	47,27
5. Pulau Rakyat	4,44	18,94	22,56	-	24,71	70,65
6. Aek Kuasan	7,29	1,71	32,19	-	23,12	64,31
7. Aek Ledong	6,92	0,36	8,30	-	3,82	19,40
8. Sei Kepayang	-	2,30	27,94	7,96	2,06	40,26
9. Sei Kepayang Barat	-	-	4,50	-	1,40	5,90
10. Sei Kepayang Timur	-	0,50	16,82	0,40	13,12	30,84
11. Tanjung Balai	6,61	4,78	14,41	1,00	29,26	56,06
12. Simpang Empat	12,46	9,72	39,89	-	4,38	66,45
13. Teluk Dalam	2,55	-	31,45	-	18,05	52,05
14. Air Batu	34,53	1,81	28,37	-	14,85	79,56
15. Sei Dadap	34,76	1,78	14,66	-	7,41	58,61
16. Buntu Pane	17,17	0,87	10,53	-	17,40	45,97
17. Tinggi Raja	23,76	1,19	15,10	-	19,79	59,84
18. Setia Janji	5,60	1,40	17,97	-	23,10	48,07
19. Meranti	16,99	8,56	0,95	-	-	26,50
20. Pulo Bandring	23,87	1,23	20,57	-	7,70	53,37
21. Rawang Panca Arga	13,92	0,73	36,76	-	2,30	53,71
22. Air Joman	2,73	38,40	4,29	-	2,20	47,62
23. Silau Laut	36,93	11,51	12,18	3,37	5,90	69,89
24. Kisaran Barat	48,00	13,25	0,30	-	-	61,55
25. Kisaran Timur	46,98	34,70	5,32	-	-	87,00
Asahan	399,088	190,380	451,919	12,730	344,004	1 398,130

Sumber : Dinas Pekerjaan Umum dan Penataan Ruang Kabupaten Asahan

Source : *Public Works Service and Spatial Planning of Asahan Regency*

Keterangan/Note : Data termasuk sebagian jalan kota

Tabel 7.1.2 **Panjang Jalan Kabupaten Menurut Kondisi Jalan dan Kecamatan (km), 2018**
Table *Road Length Regency by Road Condition and District (km), 2018*

Kecamatan <i>District</i>	Kondisi Jalan/ <i>Road Condition</i>					Jumlah <i>Total</i>
	Baik <i>Good</i>	Sedang <i>Moderate</i>	Sedang Rusak <i>Being Damaged</i>	Rusak <i>Demaged</i>	Rusak Berat <i>Badly Damaged</i>	
(1)	(2)	(3)	(4)	(5)	(6)	(7)
1. B. P. Mandoge	20,27	26,85	17,84	32,50	32,73	130,19
2. Bandar Pulau	8,55	15,62	12,97	36,35	11,36	84,85
3. Aek Songsongan	5,14	1,08	0,14	9,92	21,92	38,20
4. Rahuning	6,08	-	-	20,57	20,62	47,27
5. Pulau Rakyat	9,29	1,86	8,14	13,61	37,75	70,65
6. Aek Kuasan	8,87	0,28	0,04	18,30	36,82	64,31
7. Aek Ledong	7,60	0,50	-	4,00	7,30	19,40
8. Sei Kepayang	9,60	3,00	5,90	10,85	10,91	40,26
9. Sei Kepayang Barat	2,80	-	-	0,60	2,50	5,90
10. Sei Kepayang Timur	3,30	0,29	3,30	17,85	6,10	30,84
11. Tanjung Balai	12,50	4,18	3,70	7,30	28,38	56,06
12. Simpang Empat	14,20	-	-	16,70	35,55	66,45
13. Teluk Dalam	0,69	-	-	34,90	16,46	52,05
14. Air Batu	26,35	9,06	1,23	16,64	26,28	79,56
15. Sei Dadap	25,75	2,44	0,15	21,89	8,38	58,61
16. Buntu Pane	14,54	-	-	17,16	14,27	45,97
17. Tinggi Raja	12,05	1,50	-	24,85	21,44	59,84
18. Setia Janji	7,30	1,00	-	25,90	13,87	48,07
19. Meranti	14,80	-	-	8,80	2,90	26,50
20. Pulo Bandring	11,60	5,29	0,40	18,10	17,98	53,37
21. Rawang Panca Arga	4,50	8,45	0,24	15,10	25,42	53,71
22. Air Joman	16,10	1,97	1,23	6,30	22,02	47,62
23. Silau Laut	16,90	7,79	0,41	6,65	40,17	71,92
24. Kisaran Barat	28,25	6,90	7,00	12,62	6,78	61,55
25. Kisaran Timur	41,68	14,26	11,00	5,30	12,74	84,98
Asahan	328,71	112,32	73,69	402,76	480,65	1 398,13

Sumber : Dinas Pekerjaan Umum dan Penataan Ruang Kabupaten Asahan

Source : *Public Works Service and Spatial Planning of Asahan Regency*

Keterangan/Note : Data termasuk sebagian jalan kota

Tabel 7.1.3 Panjang Jalan Menurut Jenis Jalan dan Kecamatan (km), 2018
Table Road Length by Type of Road and District (km), 2018

Kecamatan <i>District</i>	Jenis Jalan <i>Road Condition</i>			Jumlah <i>Total</i>
	Nasional <i>State</i>	Propinsi <i>Province</i>	Kabupaten <i>Regency</i>	
(1)	(2)	(3)	(4)	(5)
1. B. P. Mandoge	-	27,00	130,19	157,19
2. Bandar Pulau	-	-	84,85	84,85
3. Aek Songsongan	-	31,70	38,20	69,90
4. Rahuning	-	8,30	47,27	55,57
5. Pulau Rakyat	11,25	8,60	70,65	90,50
6. Aek Kuasan	3,50	-	64,31	67,81
7. Aek Ledong	6,10	-	19,40	25,50
8. Sei Kepayang	-	40,16	40,26	80,42
9. Sei Kepayang Barat	-	11,50	5,90	17,40
10. Sei Kepayang Timur	-	28,93	30,84	59,77
11. Tanjung Balai	-	18,40	56,06	74,46
12. Simpang Empat	13,58	6,35	66,45	86,38
13. Teluk Dalam	10,55	-	52,05	62,60
14. Air Batu	14,91	-	79,56	94,47
15. Sei Dadap	6,50	-	58,61	65,11
16. Buntu Pane	-	31,20	45,97	77,17
17. Tinggi Raja	-	-	59,84	59,84
18. Setia Janji	-	-	48,07	48,07
19. Meranti	2,80	-	26,50	29,30
20. Pulo Bandring	1,50	-	53,37	54,87
21. Rawang Panca Arga	-	-	53,71	53,71
22. Air Joman	-	15,10	47,62	62,72
23. Silau Laut	-	12,30	71,92	84,22
24. Kisaran Barat	6,10	9,68	61,55	77,33
25. Kisaran Timur	5,00	5,34	84,98	95,32
Asahan	81,79	254,56	1 398,13	1 734,48

Sumber : Dinas Pekerjaan Umum dan Penataan Ruang Kabupaten Asahan

Source : *Public Works Service and Spatial Planning of Asahan Regency*

Keterangan/Note : Data termasuk sebagian jalan kota

Tabel 7.1.4 **Panjang Jalan Menurut Konstruksi Permukaan, Kondisi dan Jenis Jalan (km), 2018**
Table **Road Length by Surface Construction, Condition and Type of Road (km), 2018**

Konstruksi Permukaan dan Kondisi Jalan <i>Surface Contruction and Road Condition</i>	Jumlah <i>Total</i>
(1)	(2)
A. Konstruksi Permukaan Jalan	
<i>Road Surface Construction</i>	
-- Hotmix	399,088
-- Aspal/ <i>Asphalted</i>	190,380
-- Kerikil/ <i>Gravel</i>	451,919
-- Batu/ <i>Stone</i>	12,730
-- Tanah/ <i>Earth</i>	344,004
Jumlah/Total	1 398,130
B. Kondisi Jalan	
<i>Road Condition</i>	
-- Baik/ <i>Good</i>	328,710
-- Sedang/ <i>Moderate</i>	112,320
-- Rusak/ <i>Damaged</i>	476,450
-- Rusak Berat/ <i>Badly Damaged</i>	480,650
Jumlah/Total	1 398,130

Sumber : Dinas Pekerjaan Umum dan Penataan Ruang Kabupaten Asahan

Source : *Public Works Service and Spatial Planning of Asahan Regency*

Keterangan/Note : Data termasuk sebagian jalan kota

Tabel 7.1.5 Panjang Jalan Kabupaten Menurut Konstruksi Permukaan, Kondisi dan Kelas Jalan Kabupaten Asahan (km), 2015 - 2018
Table *Road Length by Surface Construction, Condition and Class of Road Asahan Regency (km), 2015 - 2018*

Konstruksi Permukaan, Kondisi, dan Kelas Jalan <i>Surface Construction, Condition, and Class of Road</i>	Tahun <i>Year</i>			
	2015	2016	2017	2018
(1)	(2)	(3)	(4)	(5)
A. Konstruksi Permukaan Jalan <i>Road Surface Construction</i>				
-- Aspal/ <i>Asphalted</i>	375,91	424,86	450,03	589,473
-- Kerikil/ <i>Gravel</i>	154,15	545,17	472,96	451,919
-- Tanah/ <i>Earth</i>	339,92	372,73	419,77	344,004
-- Tidak Dirinci	342,57	-	-	12,734
Jumlah/Total	1 212,55	1 342,76	1 342,76	1 398,130
B. Kondisi Jalan <i>Road Condition</i>				
-- Baik/ <i>Good</i>	402,06	271,57	305,54	328,710
-- Sedang/ <i>Moderate</i>	263,49	130,11	72,06	112,320
-- Rusak/ <i>Damaged</i>	458,31	799,45	483,34	476,450
-- Rusak Berat/ <i>Badly Damaged</i>	88,69	141,63	481,82	480,650
Jumlah/Total	1 212,55	1 342,76	1 342,76	1 398,130
C. Kelas Jalan <i>Class of Road</i>				
-- Kelas III	-	-	-	-
-- Kelas III A	-	-	-	-
-- Kelas III B	430,57	460,57	460,57	516,030
-- Kelas III C	485,63	557,19	557,19	557,100
-- Kelas Tak Dirinci	296,35	325,00	325,00	325,000
Jumlah/Total	1 212,55	1 342,76	1 342,76	1 398,130

Sumber : Dinas Pekerjaan Umum dan Penataan Ruang Kabupaten Asahan

Source : *Public Works Service and Spatial Planning of Asahan Regency*

Keterangan/Note : *Data termasuk sebagian jalan kota*

Tabel 7.1.6
Inventarisasi Bangunan Utama dan Saluran pada Irigasi dan Daerah Rawa, 2018
Inventaritation of Main Construction and Waterworks on Irrigation and Swamp Area, 2018

Daerah Irigasi <i>Location</i>	Kecamatan <i>District</i>	Bangunan Utama <i>Main Construction (unit)</i>		Panjang Saluran <i>Length of Waterworks (km)</i>			
		Bendung / Free Intake	Pintu Bagi	Induk	Sekunder	Tersier	Pembuang
(1)	(2)	(3)	(4)	(5)	(6)	(7)	(8)
A. Irigasi/Irrigation							
Serbangan	Rawang PA						
	Air Joman	1	25	6,22	18,77	-	28,96
	Silau Laut						
Panca Arga	Rawang PA	1	15	0,16	11,71	-	20,54
	Meranti						
Si Jambi	Simpang Empat	1	16	3,46	8,05	0.2	14,37
Suka Makmur	Pulo Bandring	1	11	5,02	1,39	-	4,76
Air Putih	Meranti	1	15	3,50	6,98	-	-
Jumlah/Total A		5	82	18,36	46,9	0,2	68,63
B. Rawa/ Swamp Area							
Tambun	Rawang PA	-	-	-	-	-	-
Tulang	Silau Laut						
Sei Lebah	Sei Kepayang	-	-	-	-	-	-
Jumlah/Total B		-	-	-	-	-	-

Sumber : UPT PSDA Asahan - Danau Toba

Source : *Irrigation Service Representative of Asahan Regency*

Keterangan/Note : Data Termasuk Kabupaten Batu Bara / *Include Batu Bara Regency*

Tabel
Table

7.1.7

Lalu Lintas Angkutan Kereta Api di Kabupaten Asahan, 2018
Railway Passengers Transportation Traffic in Asahan Regency, 2018

Bulan Month	Penumpang Passanger (orang/people)			Jumlah Total
	Ekonomi Economic	Bisnis Busines	Eksekutif Ecxecutif	
(1)	(2)	(3)		
1. Januari/January	20 701	4 532	997	26 230
2. Pebruari/February	18 598	4 110	872	23 580
3. Maret/March	19 310	3 902	842	24 054
4. April/April	20 039	3 706	799	24 544
5. Mei/May	20 847	3 394	863	25 104
6. Juni/June	11 218	2 315	277	13 810
7. Juli/July	21 830	4 547	1003	27 380
8. Agustus/August	20 962	3 666	985	25 613
9. September/September	19 721	3 425	931	24 077
10. Oktober/October	19 879	3 678	945	24 502
11. Nopember/November	20 743	4 286	1 018	26 047
12. Desember/December	21 141	4 458	906	26 505
Jumlah/Total	234 989	46 019	10 438	291 446

Sumber : PT (Persero) KA Indonesia Divre I Sumatera Utara

Source : State Railways Divre I of Sumatera Utara

Tabel 7.1.8 **Jumlah Kiriman Barang Angkutan Kereta Api Menurut Jenis Barang 2018**
Table 7.1.8 **Number of Private Cargo Shipped by Railway by Type of Cargo, 2018**

Bulan Month	Jenis Barang Type of Cargo
	Hasil Perkebunan (Lateks) Plantation Product
	Tonase Tonnage (ton)
(1)	(2)
1. Januari/January	1 035
2. Pebruari/February	1 099
3. Maret/March	683
4. April/April	879
5. Mei/May	1 101
6. Juni/June	904
7. Juli/July	1 240
8. Agustus/August	1 191
9. September/September	966
10. Oktober/October	1 242
11. Nopember/November	1 217
12. Desember/December	1 074
Jumlah/Total	12 631

Sumber : PT (Persero) KA Indonesia Divre I Sumatera Utara

Source : State Railways Divre I of Sumatera Utara

Tabel
Table

7.1.9

**Banyaknya Kendaraan Bermotor Menurut Jenis Kendaraan
di Kabupaten Asahan (unit), 2014 – 2018**
***Number of Motor Vehicles by Type of Vehicle in Asahan Regency
(unit), 2014 – 2018***

Jenis Kendaraan <i>Type of Vehicle</i>	Tahun <i>Year</i>				
	2014	2015	2016	2017	2018
(1)	(2)	(3)	(4)	(5)	(6)
1. Sedan	328	379	374	325	568
2. Jeep	1 161	1 319	1 319	1 156	1 605
3. Bus/Bus	98	97	102	93	134
4. Mobil Penumpang/ <i>Passenger Car</i>	6 553	7 961	8 741	8 067	10 755
5. Truk/ <i>Truck/pick up</i>	5 527	6 010	5 991	5 442	6 380
6. Alat Besar/Berat/ <i>Heavy Equipment</i>	7	4	4	18	15
7. Sepeda Motor/ <i>Motorcycle</i>	89 012	85 140	81 261	72 266	69 219
8. Lainnya (s.motor roda tiga)/ <i>Others</i>	35	22	17	15	26
Jumlah/Total	102 721	100 932	97 809	87 382	88 702

Sumber : Badan Pengelolaan Pajak dan Retribusi Daerah Provinsi Sumatera Utara Kisaran

Source : Revenue Service of North Sumatra Province, Kisaran

Tabel 7.1.10 **Jumlah Kendaraan Bermotor yang Diuji Menurut Jenis Kendaraan (unit), 2018**
Table 7.1.10 **Number of Tested Motor Vehicles by Type of Vehicles (unit), 2018**

	Bulan <i>Month</i>	Mobil Barang <i>Truck Wagon</i>	Bus <i>Buses</i>	Mobil Penumpang <i>Passenger</i> <i>Car</i>	Tempelan	Jumlah <i>Total</i>
	(1)	(2)	(3)	(4)	(6)	(7)
1.	Januari/ <i>January</i>	347	13	1	-	361
2.	Pebruari/ <i>February</i>	231	9	1	1	242
3.	Maret/ <i>March</i>	218	16	2	-	236
4.	April/ <i>April</i>	346	7	3	-	356
5.	Mei/ <i>May</i>	368	17	3	-	388
6.	Juni/ <i>June</i>	184	6	2	-	192
7.	Juli/ <i>July</i>	397	22	2	-	421
8.	Agustus/ <i>August</i>	351	14	-	-	365
9.	September/ <i>September</i>	515	8	1	-	524
10.	Oktober/ <i>October</i>	597	19	1	1	618
11.	Nopember/ <i>November</i>	396	14	4	1	415
12.	Desember/ <i>December</i>	259	18	2	-	279
	Jumlah/Total	4 209	163	22	3	4 397

Sumber : Dinas Perhubungan Kabupaten Asahan

Source : *Transportation Service of Asahan Regency*

Tabel
Table

7.1.11

Jumlah Kendaraan Bermotor yang Terdaftar/ Membayar Pajak
(unit), 2018**Number of Registered Vehicles (unit), 2018**

Bulan Month	Sepeda Motor/ Betor Motorcycle	Mobil Penumpang Passenger Car	Mikro Bus/ Bus Micro Bus/ Bus	Pick Up/Truk Truck	Alat Berat/ Heavy Equipment	Bet or/ Rod a Tiga	Jumlah Total
(1)	(2)	(3)	(4)	(5)	(6)	(7)	(8)
1. Januari/ January	3 102	638	11	437	-	-	4 188
2. Pebruari/ February	4 081	735	4	376	-	-	5 196
3. Maret/ March	4 594	744	7	410	3	1	5 759
4. April/ April	5 547	858	8	456	2	1	6 872
5. Mei/ May	5 624	1 034	6	378	2	-	7 044
6. Juni/ June	4 386	659	6	251	-	-	5 302
7. Juli/ July	7 151	825	10	472	1	2	8 461
8. Agustus/ August	5 057	742	14	351	2	2	6 168
9. Septembe/ September	5 310	696	14	343	2	2	6 367
10. Oktober/ October	5 822	1 235	14	640	1	1	7 713
11. Nopember/ November	6 208	1 892	14	1 002	-	-	9 116
12. Desember/ December	9 337	2 779	27	1 264	2	3	13 412
Jumlah/Total	66 219	12 837	135	6 380	15	12	85 598

Sumber : Badan Pengelolaan Pajak dan Retribusi Daerah Provinsi Sumatera Utara Kisaran

Source : Revenue Service of North Sumatra Province, Kisaran

Tabel 7.1.12 **Jumlah Kendaraan Bermotor yang Terdaftar/ Membayar Pajak (unit), 2008-2018**
Table *Number of Registered Vehicles (unit), 2008 – 2018*

Tahun Year	Sepeda Motor/Betor Motorcycle	Mobil Penumpang Passenger Car	Mikro Bus/ Bus Micro Bus/Bus	Pick Up/Truk Truck	Alat Berat/ Heavy Equip ment	Jumlah Total
(1)	(2)	(3)	(4)	(5)	(6)	(7)
2008	65 668	3 731	288	3 311	16	73 014
2009	76 178	4 665	56	3 658	10	84 567
2010	75 658	5 329	50	3 824	12	84 873
2011	90 240	6 032	82	4 769	19	101 142
2012	92 268	6 536	88	5 055	11	103 958
2013	92 934	7 071	104	5 103	9	105 221
2014	89 047	8 042	98	5 527	7	102 721
2015	85 162	9 659	97	6 010	4	100 932
2016	81 261	8 741	102	5 991	4	96 099
2017	72 537	10 444	108	5 699	18	88 806
2018	66 219	12 837	135	6 380	15	85 586

Sumber : Badan Pengelolaan Pajak dan Retribusi Daerah Provinsi Sumatera Utara Kisaran
 Source : Revenue Service of North Sumatra Province, Kisaran

Tabel
Table**7.1.13****Jumlah Kecelakaan Lalu Lintas dan Akibatnya yang Tercatat di Polres Asahan, 2013 - 2018**
Number of Traffic Accidents and Victims Registered in Asahan Regency's Police, 2013 - 2018

Bulan Month	Jumlah Kecelaka an Total Accident	Meningg al Dunia Death (orang/p eople)	Luka-luka Berat Seriously Injuret (orang/p eople)	Luka- luka Ringan Lightly Injuret (orang)	Kerugian Materi Material Damage (000 rp)
(1)	(2)	(3)	(4)	(5)	(7)
2013	545	208	185	645	101 470 000
2014	375	151	146	363	688 150 000
2015	390	129	223	414	278 467 350
2016	453	139	163	548	1 021 050 000
2017	377	121	86	547	722 650 000
2018	395	108	91	500	576 480 000
Januari/January	23	5	6	34	28 050 000
Pebruari/February	20	9	8	29	48 750 000
Maret/March	35	9	9	39	64 400 000
April/April	29	11	6	49	34 400 000
Mei/May	24	7	5	24	27 000 000
Juni/June	24	12	4	25	36 100 000
Juli/July	30	10	5	38	68 400 000
Agustus/August	44	4	10	70	96 480 000
September/September	48	13	10	61	54 800 000
Oktober/October	37	11	10	35	55 750 000
Nopember/November	44	9	9	51	39 550 000
Desember/December	37	8	9	45	22 800 000

Sumber : Satuan Lalu Lintas Polres Asahan

Source : Traffic Unit of Asahan Regency's Police Department

Tabel 7.1.14 **Jumlah Surat Ijin Mengemudi (SIM) yang Dikeluarkan Menurut Kategori, 2018**
Table *Number of Driving License Issued by Category, 2018*

	Bulan Month	Jenis SIM License Type				
		A	AU	B1	B1U	B2
	(1)	(2)	(3)	(4)	(5)	(6)
1.	Januari/January	833	-	102	97	7
2.	Pebruari/February	736	2	103	96	6
3.	Maret/March	693	1	94	90	9
4.	April/April	775	2	117	100	7
5.	Mei/May	816	4	85	89	6
6.	Juni/June	712	2	65	59	5
7.	Juli/July	863	6	97	124	10
8.	Agustus/August	649	4	75	71	4
9.	September/September	479	1	65	60	2
10.	Oktober/October	752	1	89	103	9
11.	Nopember/November	813	6	102	89	6
12.	Desember/December	760	1	91	101	10
Jumlah/Total		8 881	30	1 085	1 079	81

Lanjutan Tabel/*Continued Table 7.1.14*

Bulan <i>Month</i>	Jenis SIM <i>License Type</i>		Jumlah <i>Total</i>
	B2U	C	
(1)	(7)	(8)	(9)
1. Januari/ <i>January</i>	127	1 578	2744
2. Pebruari/ <i>February</i>	103	1 406	2 452
3. Maret/ <i>March</i>	89	1 492	2 468
4. April/ <i>April</i>	116	1 733	2 850
5. Mei/ <i>May</i>	87	1 831	2 918
6. Juni/ <i>June</i>	81	1 533	2 457
7. Juli/ <i>July</i>	108	1 970	3 178
8. Agustus/ <i>August</i>	89	1 591	2 483
9. September/ <i>September</i>	68	849	1 524
10. Oktober/ <i>October</i>	97	1 630	2 681
11. Nopember/ <i>November</i>	92	1 810	2 918
12. Desember/ <i>December</i>	152	2 059	3 174
Jumlah/<i>Total</i>	1 209	19 482	31 847

Sumber : Satuan Lalu Lintas Polres Asahan

Source : *Traffic Unit of Asahan Regency's Police Department*

Tabel 7.1.15 **Jumlah Surat Ijin Mengemudi (SIM) yang Dikeluarkan Menurut Jenis Kelamin Pemohon, 2018**
Table *Number of Driving Licence Issued by Sex of Applicant, 2018*

	Bulan <i>Month</i>	Laki-laki <i>Male</i>	Perempuan <i>Female</i>	Jumlah <i>Total</i>
	(1)	(2)	(3)	(4)
1.	Januari/ <i>January</i>	2 424	320	2 744
2.	Pebruari/ <i>February</i>	2 152	300	2 452
3.	Maret/ <i>March</i>	2 187	281	2 468
4.	April/ <i>April</i>	2 439	267	2 706
5.	Mei/ <i>May</i>	2 436	322	2 758
6.	Juni/ <i>June</i>	2 074	249	2 323
7.	Juli/ <i>July</i>	2 682	316	2 998
8.	Agustus/ <i>August</i>	2 014	221	2 235
9.	September/ <i>September</i>	1 311	151	1 462
10.	Oktober/ <i>October</i>	2 268	283	2 551
11.	Nopember/ <i>November</i>	2 535	313	2 848
12.	Desember/ <i>December</i>	2 766	273	3 039
	Jumlah/<i>Total</i>	27 288	3 296	30 584

Sumber : Satuan Lalu Lintas Polres Asahan

Source : *Traffic Unit of Asahan Regency's Police Department*

**Tabel
Table**

7.1.16

Jumlah Surat Ijin Mengemudi (SIM) A yang Dikeluarkan Menurut Kategori, 2018
Number of Driving Licences 'A' Issued by Category, 2018

Bulan Month	Baru New		Perpanjangan Renewel		Hilang/Rusak Lost/Damaged	
	Biasa Regular	Umum General	Biasa Regular	Umum General	Biasa Regular	Umum General
(1)	(2)	(3)	(4)	(5)	(6)	(7)
1. Januari/January	323	-	510	-	4	-
2. Pebruari/February	292	1	444	1	1	2
3. Maret/March	224	1	469	-	-	-
4. April/April	241	1	534	1	-	-
5. Mei/May	271	4	545	-	3	-
6. Juni/June	241	-	471	2	-	-
7. Juli/July	284	4	579	2	-	-
8. Agustus/August	155	3	494	1	2	1
9. September/ September	184	1	295	-	-	-
10. Oktober/October	247	1	505	-	-	-
11. Nopember/November	268	6	545	-	1	1
12. Desember/December	246	-	514	1	1	-
Jumlah/Total	2 976	22	5 905	8	12	4

Sumber : Satuan Lalu Lintas Polres Asahan

Source : Traffic Unit of Asahan Regency's Police Department

Tabel 7.1.17 **Jumlah Surat Ijin Mengemudi (SIM) B1 yang Dikeluarkan Menurut Kategori, 2018**
Table *Number of Driving Licences 'B1' Issued by Category, 2018*

Bulan Month	Baru New		Perpanjangan Renewel		Hilang/Rusak Lost/Damaged	
	Biasa Regular	Umum General	Biasa Regular	Umum General	Biasa Regular	Umum General
(1)	(2)	(3)	(4)	(5)	(6)	(7)
1. Januari/January	80	52	22	45	2	1
2. Pebruari/February	73	58	30	38	4	2
3. Maret/March	68	62	26	28	2	3
4. April/April	77	57	40	43	1	-
5. Mei/May	43	56	42	33	3	1
6. Juni/June	40	35	25	24	-	-
7. Juli/July	76	78	21	46	-	-
8. Agustus/August	58	33	17	38	2	4
9. September/September	52	28	13	32	1	1
10. Oktober/October	59	54	30	49	-	-
11. Nopember/November	82	44	20	45	3	2
12. Desember/December	62	33	29	68	1	-
Jumlah/Total	770	590	315	489	19	14

Sumber : Satuan Lalu Lintas Polres Asahan

Source : *Traffic Unit of Asahan Regency's Police Department*

**Tabel
Table**

7.1.18 Jumlah Surat Ijin Mengemudi (SIM) B2 yang Dikeluarkan Menurut Kategori, 2018
Number of Driving Licences 'B2' Issued by Category, 2018

Bulan Month	Baru New		Perpanjangan Renewel		Hilang/Rusak Lost/Damageded	
	Biasa Regular	Umum General	Biasa Regular	Umum General	Biasa Regular	Umum General
(1)	(2)	(3)	(4)	(5)	(6)	(7)
1. Januari/January	7	61	-	66	2	2
2. Pebruari/February	4	53	2	50	3	1
3. Maret/March	8	34	1	55	5	2
4. April/April	7	46	-	70	2	3
5. Mei/May	4	42	2	45	1	1
6. Juni/June	5	34	-	47	6	-
7. Juli/July	9	56	1	52	-	-
8. Agustus/August	4	47	-	42	-	-
9. September/September	2	32	-	36	3	1
10. Oktober/October	7	33	2	64	-	-
11. Nopember/November	6	33	-	59	3	1
12. Desember/December	7	40	3	112	-	-
Jumlah/Total	70	511	11	698	25	11

Sumber : Satuan Lalu Lintas Polres Asahan

Source : Traffic Unit of Asahan Regency's Police Department

Tabel 7.1.19 **Jumlah Surat Ijin Mengemudi (SIM) C yang Dikeluarkan Menurut Kategori, 2018**
Table *Number of Driving Licences 'C' Issued by Category, 2018*

Bulan Month	Baru New		Perpanjangan Renewel		Hilang/Rusak Lost/Damageded	
	Biasa Regular	Umum General	Biasa Regular	Umum General	Biasa Regular	Umum General
(1)	(2)	(3)	(4)	(5)	(6)	(7)
1. Januari/January	476	-	1 102	-	1	-
2. Pebruari/February	412	-	994	-	12	-
3. Maret/March	370	-	1 122	-	2	-
4. April/April	390	-	1 199	-	10	-
5. Mei/May	385	-	1 286	-	12	-
6. Juni/June	337	-	1 062	-	-	-
7. Juli/July	399	-	1 391	-	-	-
8. Agustus/August	246	-	1 097	-	3	-
9. September/September	233	-	554	-	-	-
10. Oktober/October	375	-	1 125	-	3	-
11. Nopember/November	475	-	1 265	-	10	-
12. Desember/December	379	-	1 545	-	5	-
Jumlah/Total	4 477	-	13 742	-	58	-

Sumber : Satuan Lalu Lintas Polres Asahan

Source : *Traffic Unit of Asahan Regency's Police Department*

Tabel
Table

7.1.20

**Daftar Nama Perusahaan Mobil Angkutan (MPU)/ Bus Umum
Penumpang dan Jumlah Armada Aktif, 2014 -2018**
*List of Names Public Bus Company and Total Active Unit, 2014 -
2018*

Nama Perusahaan <i>Name of Company</i>	Jumlah Armada <i>Total Unit</i>				
	2014	2015	2016	2017	2018
(1)	(2)	(3)	(4)	(5)	(6)
1. KPN Makmur (Kota)	4	3	3	3	15
2. CV. Maslab (AKDP)	-	-	-	-	-
3. Gaya Baru (Koperasi)	-	-	-	-	-
4. P.O. Merpati Kencana	1	1	1	1	1
5. P.O. Batu Bara (AKDP)	-	-	-	-	-
6. P.O. Tanjung Tiram (AKDP)	-	-	-	-	-
7. CV. Sitodor Jaya	12	10	9	9	12
8. CV. Putra Asahan	7	5	7	7	7
9. CV. Roda Prima	3	2	2	2	10
10. CV. Sri Mersing	-	-	-	-	-
11. CV. Merpati Tour	9	6	30	20	30
12. POVRI	-	-	-	-	-
13. CV. Indra Sakti	-	-	-	-	-
14. CV. Sri Mersing	-	-	-	-	12
15. CV. Asahan Raya	-	-	-	-	8
16. CV. Yudha Putra	4	3	4	4	11
17. CV. Makmur Jaya	-	-	-	-	7
18. CV. Armada Jaya	17	10	17	20	10
Jumlah/Total	57	40	73	66	123

Sumber : Dinas Perhubungan Kabupaten Asahan
Source : *Transportation Service of Asahan Regency*

7.2 Komunikasi

Tabel 7.2.1 **Produksi Pos Menurut Jenisnya di Kabupaten Asahan, 2014 – 2018**
Table *Post Production by Type in Asahan Regency, 2014 - 2018*

Jenis Pos <i>Type of Post</i>	Satuan <i>unit</i>	Tahun <i>Year</i>		
		2014	2015	2016
(1)	(2)	(3)	(4)	(5)
1. Surat Pos				
a. Dalam Negeri				
-Biasa	Lembar	-	1 698	1 955
-Tercatat	Lembar	-	-	-
-Kilat biasa	Lembar	-	-	-
-Kilat Khusus	Lembar	2 132	80 616	85 208
-Kilat Tercatat	Lembar	704	-	-
-Facsimile	Lembar	-	-	-
b. Luar Negeri				
-Biasa	Lembar	-	-	-
-Tercatat	Lembar	10	152	355
2. Paket Pos				
a. Dalam Negeri	Kg	1 300	47 296	79 258
b. Luar Negeri	Kg	-	150	90
3. Wesel Pos				
a. Dikirim	Rupiah	1 543 639 893	15 573 063 394	57 968 429 008
b. Dibayar	Rupiah	6 461 831 797	37 180 879 905	49 815 937 920

Lanjutan Tabel/*Continued Table 7.2.1*

Jenis Pos <i>Type of Post</i>	Satuan <i>unit</i>	Tahun <i>Year</i>	
		2017	2018
(1)	(2)	(6)	(7)
1. Surat Pos			
a. Dalam Negeri			
-Biasa	Lembar	14 020	24 812
-Tercatat	Lembar	-	-
-Kilat biasa	Lembar	-	-
-Kilat Khusus	Lembar	132 021	14 453
-Kilat Tercatat	Lembar	-	-
-Facsimile	Lembar	-	-
b. Luar Negeri			
-Biasa	Lembar	-	-
-Tercatat	Lembar	255	477
2. Paket Pos			
a. Dalam Negeri	Kg	120 866	118 377
b. Luar Negeri	Kg	356	526
3. Wesel Pos			
a. Dikirim	Rupiah	70 495 659 766	66 826 016 404
b. Dibayar	Rupiah	30 396 244 251	25 265 366 429

Sumber : PT Pos Indonesia (Persero) Kantor Pos Kisaran

Source : *State Enterprise of Post of Kisaran*

Tabel 7.2.2 **Jumlah Tenaga/Karyawan Tiap-Tiap Kantor Pos Di bawah Kantor Pos Pemeriksa Kisaran (orang), 2018**
Table 7.2.2 **Number of Employees Post Office by Region, Under Kisaran's Inspection Post Office (people), 2018**

	Kantor Pos On Line On Line Post Office	Kode Pos Post Code	Jumlah Tenaga/Karyawan Employees	
			Supporting	Delivery
	(1)	(2)	(3)	(4)
1.	Kprk Kisaran	21200	24	4
2.	KP Cabang Sungai Bejangkar	21252	1	1
3.	KP Cabang Tanjung Tiram	21253	1	1
4.	KP Cabang Labuhan Ruku	21254	1	1
5.	KP Cabang Lima Puluh	21255	2	1
6.	KP Cabang Indrapura	21256	2	1
7.	KP Cabang Kuala Tanjung	21257	1	1
8.	KP Cabang Sungai Silau	21261	1	1
9.	KP Cabang BP Mandoge	21262	1	1
10.	KP Cabang Binjai Serbangan	21263	2	1
11.	KP Cabang Meranti	21264	1	1
12.	KP Cabang Simpang Empat	21271	2	1
13.	KP Cabang Air Batu	21272	1	1
14.	KP Cabang Pulau Raja	21273	2	1
15.	KP Cabang Bandar Pulau	21274	1	1
16.	KP Cabang Aek Loba	21275	1	1
17.	KP Cabang Tanjung Balai	21300	1	1
18.	KP Cabang Bagan Asahan	21351	1	1
19.	KP Cabang Sungai Kepayang	21381	1	1
20.	KP Cabang Tanjung Ledong	21475	1	1

Lanjutan Tabel/*Continued Table 7.2.2*

	Kantor Pos On Line <i>On Line Post Office</i>	Kode Pos <i>Post Code</i>	Jumlah Karyawan <i>Employees</i>	
			<i>Supporting</i>	<i>Delivery</i>
	(1)	(2)	(3)	(4)
21.	KP Cabang Kebun Kopi	21657B1	1	1
22.	LE Bunut	21211D1	1	-
23.	LE Sentang	21224D1	-	-
24.	LE Matahalasan	21325D1	-	-
25.	Agen Pos Cokro	21216C1	-	-
26.	Agen Pos Yulia	21229C1	-	-
27.	Agen Pos Kokalum	21257C1	-	-
28.	Agen Pos AKA	21311C1	1	-
29.	Agen Pos PWB	21315C1	1	-
30.	Agen Pos Supiah	21654C1	-	-
31.	Agen Pos AMIN MULTI ADMAJAYA	9842004	1	-
32.	Agen Pos IBNU SURYA	21218C1	-	-
33.	Agen Pos WINDY	21229C2	-	-
Jumlah/Total			53	24

Sumber : PT Pos Indonesia (Persero) Kantor Pos Kisaran

Source : *State Enterprise of Post of Kisaran*

Tabel 7.2.3 **Jumlah Kantor Pos On Line Di bawah Kantor Pos Pemeriksa Kisanan 21200 (unit), 2018**
Table 7.2.3 **Number of On Line Post Office by Under Kisanan's Inspection Post Office (unit), 2018**

	Kantor Pos On Line <i>On Line Post Office</i>	Kode Pos Post Code	Jenis Jaringan <i>Network Type</i>	Keterangan <i>Note</i>
	(1)	(2)	(3)	(4)
1.	Kprk Kisanan	21200	V-SAT & MPLS	Untuk Semua Jenis Layanan
2.	KP Cabang Sungai Bejangkar	21252	V-SAT	Untuk Semua Jenis Layanan
3.	KP Cabang Tanjung Tiram	21253	MPLS	Untuk Semua Jenis Layanan
4.	KP Cabang Labuhan Ruku	21254	V-SAT	Untuk Semua Jenis Layanan
5.	KP Cabang Lima Puluh	21255	V-SAT	Untuk Semua Jenis Layanan
6.	KP Cabang Indrapura	21256	V-SAT	Untuk Semua Jenis Layanan
7.	KP Cabang Kuala Tanjung	21257	V-SAT	Untuk Semua Jenis Layanan
8.	KP Cabang Sungai Silau	21261	V-SAT	Untuk Semua Jenis Layanan
9.	KP Cabang BP Mandoge	21262	MPLS	Untuk Semua Jenis Layanan
10.	KP Cabang Binjai Serbangan	21263	V-SAT	Untuk Semua Jenis Layanan
11.	KP Cabang Meranti	21264	V-SAT	Untuk Semua Jenis Layanan
12.	KP Cabang Simpang Empat	21271	V-SAT	Untuk Semua Jenis Layanan
13.	KP Cabang Air Batu	21272	V-SAT	Untuk Semua Jenis Layanan
14.	KP Cabang Pulau Raja	21273	V-SAT	Untuk Semua Jenis Layanan
15.	KP Cabang Bandar Pulau	21274	MPLS	Untuk Semua Jenis Layanan
16.	KP Cabang Aek Loba	21275	MPLS	Untuk Semua Jenis Layanan
17.	KP Cabang Tanjung Balai	21300	V-SAT	Untuk Semua Jenis Layanan
18.	KP Cabang Bagan Asahan	21351	V-SAT	Untuk Semua Jenis Layanan
19.	KP Cabang Sungai Kepayang	21381	MPLS	Untuk Semua Jenis Layanan
20.	KP Cabang Tanjung Ledong	21475	MPLS	Untuk Semua Jenis Layanan

Lanjutan Tabel/*Continued Table* 7.2.3

Kantor Pos On Line <i>On Line Post Office</i>	Kode Pos <i>Post Code</i>	Jenis Jaringan <i>Network Type</i>	Keterangan <i>Note</i>
(1)	(2)	(3)	(4)
21. KP Cabang Kebun Kopi	212C101	GPRS	Untuk Semua Jenis Layanan
22. LE Bunut	212C102	GPRS	Untuk Semua Jenis Layanan
23. LE Sentang	212C103	-	-
24. LE Matahalasan	212C104	-	-
25. Agen Pos Cokro	21216C1	GPRS	Untuk Semua Jenis Layanan
26. Agen Pos Yulia	21229C1	-	-
27. Agen Pos Kokalum	21257C1	GPRS	Untuk Semua Jenis Layanan
28. Agen Pos AKA	21311C1	GPRS	Untuk Semua Jenis Layanan
29. Agen Pos PWB	21315C1	GPRS	Untuk Semua Jenis Layanan
30. Agen Pos Supiah	21654C1	GPRS	Untuk Semua Jenis Layanan
31. Agen Pos AMIN MULTI ADMAJAYA	9842004	-	-
32. Agen Pos IBNU SURYA	21218C1	-	-
33. Agen Pos WINDY	21229C2	-	-

Sumber : PT Pos Indonesia (Persero) Kantor Pos Kisaran

Source : *State Enterprise of Post of Kisaran*

Catatan : Agen Pos sudah tidak beroperasi lagi

Tabel 7.2.4 **Jumlah Kiriman Standar yang Dikirim dari Masing-Masing Kantor Pos Di bawah Kantor Pos Pemeriksa Kisaran (buah), 2018**
Table 7.2.4 **Number of Sended Standard Mail by Type and Post Office by Under Kisaran's Inspection Post Office (unit), 2018**

	Kantor Pos On Line <i>On Line Post Office</i>	Kode Pos <i>Post Code</i>	Kiriman Standar <i>Standar Delivery</i>	
			Surat Biasa <i>Regular Mail</i>	Paket Biasa <i>Regular Pack</i>
	(1)	(2)	(3)	(4)
1.	KPRK Kisaran	21200	250	2 060
2.	KP Cabang Sungai Bejangkar	21252	50	11
3.	KP Cabang Tanjung Tiram	21253	30	105
4.	KP Cabang Labuhan Ruku	21254	30	44
5.	KP Cabang Lima Puluh	21255	20	40
6.	KP Cabang Indrapura	21256	60	251
7.	KP Cabang Kuala Tanjung	21257	90	57
8.	KP Cabang Sungai Silau	21261	38	36
9.	KP Cabang BP Mandoge	21262	21	119
10.	KP Cabang Binjai Serbangan	21263	62	119
11.	KP Cabang Meranti	21264	40	78
12.	KP Cabang Simpang Empat	21271	30	45
13.	KP Cabang Air Batu	21272	25	33
14.	KP Cabang Pulau Raja	21273	60	40
15.	KP Cabang Bandar Pulau	21274	33	60
16.	KP Cabang Aek Loba	21275	20	49
17.	KP Cabang Tanjung Balai	21300	185	2 463
18.	KP Cabang Bagan Asahan	21351	23	165
19.	KP Cabang Sungai Kepayang	21381	31	184
20.	KP Cabang Tanjung Ledong	21475	15	25
21.	KP Cabang Kebun Kopi	21657B1	15	49

Lanjutan Tabel/*Continued Table* 7.2.4

	Kantor Pos On Line <i>On Line Post Office</i>	Kode Pos <i>Post Code</i>	Kiriman Standar <i>Standar Delivery</i>	
			Surat Biasa <i>Regular Mail</i>	Paket Biasa <i>Regular Pack</i>
	(1)	(2)	(3)	(4)
22.	LE Bunut	21211D1	-	57
23.	LE Sentang	21224D1	-	-
24.	LE Matahalasan	21325D1	-	-
25.	Agen Pos Cokro	21216C1	-	1 233
26.	Agen Pos IBNU SURYA	21218C1	-	-
27.	Agen Pos WINDY	21229C2	-	-
28.	Agen Pos Yulia	21229C1	-	-
29.	Agen Pos Supiah	21654C1	-	3
30.	Agen Pos Kokalum	21257C1	-	11
31.	Agen Pos AKA	212C105	-	268
32.	Agen Pos PWB	21315C1	-	2
Jumlah/Total			-	7 607

Sumber : PT Pos Indonesia (Persero) Kantor Pos Kisaran

Source : *State Enterprise of Post of Kisaran*

Tabel 7.2.5 **Jumlah Kiriman Standar yang Diterima dari Masing-Masing Kantor Pos Di bawah Kantor Pos Pemeriksa Kisaran (buah), 2018**
Table 7.2.5 **Number of Recorded Standard Mail Accepted by Origin of Sender (unit), 2018**

	Kantor Pos On Line <i>On Line Post Office</i>	Kode Pos <i>Post Code</i>	Kiriman Standar <i>Standar Delivery</i>	
			Surat Biasa <i>Regular Mail</i>	Paket Biasa <i>Regular Pack</i>
	(1)	(2)	(3)	(4)
1.	KPRK Kisaran	21200	82	521
2.	KP Cabang Sungai Bejangkar	21252	18	121
3.	KP Cabang Tanjung Tiram	21253	20	180
4.	KP Cabang Labuhan Ruku	21254	30	60
5.	KP Cabang Lima Puluh	21255	21	53
6.	KP Cabang Indrapura	21256	25	67
7.	KP Cabang Kuala Tanjung	21257	15	52
8.	KP Cabang Sungai Silau	21261	21	35
9.	KP Cabang BP Mandoge	21262	23	47
10.	KP Cabang Binjai Serbangan	21263	42	86
11.	KP Cabang Meranti	21264	32	82
12.	KP Cabang Simpang Empat	21271	26	82
13.	KP Cabang Air Batu	21272	28	85
14.	KP Cabang Pulau Raja	21273	18	75
15.	KP Cabang Bandar Pulau	21274	22	62
16.	KP Cabang Aek Loba	21275	25	45
17.	KP Cabang Tanjung Balai	21300	42	178
18.	KP Cabang Bagan Asahan	21351	36	22
19.	KP Cabang Sungai Kepayang	21381	20	20
20.	KP Cabang Tanjung Ledong	21475	32	52
21.	KP Cabang Kebun Kopi	21657B1	31	35
	Jumlah/Total		609	1 960

Sumber : PT Pos Indonesia (Persero) Kantor Pos Kisaran

Source : State Enterprise of Post of Kisaran

Tabel
Table

7.2.6

Jumlah Kiriman Prioritas yang Dikirim dari Masing-Masing Kantor Pos Di bawah Kantor Pos Pemeriksa Kisaran (buah), 2018
Number of Sended Proritas by Type and Post Office by Under Kisaran's Inspection Post Office (unit), 2018

	Kantor Pos On Line <i>On Line Post Office</i>	Kode Pos <i>Post Code</i>	Kiriman Prioritas <i>Priority Delivery</i>	
			Surat Pos Kilat Khusus	Paket Pos Kilat Khusus
	(1)	(2)	(3)	(4)
1.	KPRK Kisaran	21200	10 615	2 825
2.	KP Cabang Sungai Bejangkar	21252	324	411
3.	KP Cabang Tanjung Tiram	21253	360	420
4.	KP Cabang Labuhan Ruku	21254	527	332
5.	KP Cabang Lima Puluh	21255	884	640
6.	KP Cabang Indrapura	21256	1 069	887
7.	KP Cabang Kuala Tanjung	21257	526	503
8.	KP Cabang Sungai Silau	21261	254	240
9.	KP Cabang BP Mandoge	21262	327	333
10.	KP Cabang Binjai Serbangan	21263	363	464
11.	KP Cabang Meranti	21264	230	392
12.	KP Cabang Simpang Empat	21271	1 678	833
13.	KP Cabang Air Batu	21272	333	1 108
14.	KP Cabang Pulau Raja	21273	642	992
15.	KP Cabang Bandar Pulau	21274	351	721
16.	KP Cabang Aek Loba	21275	362	329
17.	KP Cabang Tanjung Balai	21300	2 539	1 783
18.	KP Cabang Bagan Asahan	21351	727	72
19.	KP Cabang Sungai Kepayang	21381	297	30
20.	KP Cabang Tanjung Ledong	21475	601	247
21.	KP Cabang Kebun Kopi	21657B1	297	344

Lanjutan Tabel/*Continued Table* 7.2.6

Kantor Pos On Line <i>On Line Post Office</i>	Kode Pos <i>Post Code</i>	Kiriman Prioritas <i>Priority Delivery</i>	
		Surat Pos Kilat Khusus	Paket Pos Kilat Khusus
(1)	(2)	(3)	(4)
22. LE Bunut	21211D1	644	92
23. LE Sentang	21224D1	-	-
24. LE Matahalasan	21325D1	-	-
25. Agen Pos Cokro	21216C1	135	244
26. Agen Pos IBNU SURYA	21218C1	-	-
27. Agen Pos WINDY	21229C2	-	-
28. Agen Pos Yulia	21229C1	-	-
29. Agen Pos Supiah	21654C1	57	7
30. Agen Pos Kokalum	21257C1	360	19
31. Agen Pos AKA	212C105	297	6
32. Agen Pos PWB	21315C1	13	72
Jumlah/Total		24 812	14 346

Sumber : PT Pos Indonesia (Persero) Kantor Pos Kisaran

Source : *State Enterprise of Post of Kisaran*

Tabel
Table**7.2.7**

Jumlah Kiriman Prioritas yang Diterima dari Masing-Masing Kantor Pos Di bawah Kantor Pos Pemeriksa Kisaran (buah), 2018
Number of Recorded Proritas by Type and Post Office by Under Kisaran's Inspection Post Office (unit), 2018

	Kantor Pos On Line <i>On Line Post Office</i>	Kode Pos <i>Post Code</i>	Kiriman Prioritas <i>Priority Delivery</i>	
			Surat Pos Kilat Khusus	Paket Pos Kilat Khusus
	(1)	(2)	(3)	(4)
1.	Kprk Kisaran	21200	115 872	67 081
2.	KP Cabang Sungai Bejangkar	21252	5 276	2 637
3.	KP Cabang Tanjung Tiram	21253	6 132	2 892
4.	KP Cabang Labuhan Ruku	21254	7 082	4 216
5.	KP Cabang Lima Puluh	21255	12 617	5 231
6.	KP Cabang Indrapura	21256	20 326	11 325
7.	KP Cabang Kuala Tanjung	21257	22 168	9 867
8.	KP Cabang Sungai Silau	21261	8 672	3 782
9.	KP Cabang BP Mandoge	21262	8 827	4 237
10.	KP Cabang Binjai Serbangan	21263	8 316	2 687
11.	KP Cabang Meranti	21264	8 269	3 782
12.	KP Cabang Simpang Empat	21271	14 821	7 289
13.	KP Cabang Air Batu	21272	7 674	2 976
14.	KP Cabang Pulau Raja	21273	14 682	8 922
15.	KP Cabang Bandar Pulau	21274	6 820	2 348
16.	KP Cabang Aek Loba	21275	8 937	4 263
17.	KP Cabang Tanjung Balai	21300	70 211	28 687
18.	KP Cabang Bagan Asahan	21351	4 212	2 136
19.	KP Cabang Sungai Kepayang	21381	1 816	1 021
20.	KP Cabang Tanjung Ledong	21475	10 671	4 365
21.	Kp Cabang Kebun Kopi	21657B1	14 682	4 321
	Jumlah/Total		378 083	184 065

Sumber : PT Pos Indonesia (Persero) Kantor Pos Kisaran

Source : State Enterprise of Post of Kisaran

Tabel 7.2.8 **Jumlah Kiriman Wesel Pos dari Masing-Masing Kantor Pos Di bawah Kantor Pos Pemeriksa Kisaran (rp), 2018**
Table 7.2.8 **Number of Dispatch Money Orders by Type and Post Office by Under Kisaran's Inspection Post Office (rp), 2018**

	Kantor Pos On Line <i>On Line Post Office</i>	Kode Pos <i>Post Code</i>	Kiriman Wesel Pos <i>Money Orders Delivery</i>	
			Wesel Pos Prima	Wesel Pos Instan
	(1)	(2)	(3)	(4)
1.	Kprk Kisaran	21200	174 172 000	1182 364 434
2.	KP Cabang Sungai Bejangkar	21252	-	84 140 000
3.	KP Cabang Tanjung Tiram	21253	28 550 000	734 184 000
4.	KP Cabang Labuhan Ruku	21254	5 950 000	298 645 000
5.	KP Cabang Lima Puluh	21255	-	337 555 000
6.	KP Cabang Indrapura	21256	2 000 000	240 819 000
7.	KP Cabang Kuala Tanjung	21257	43 000 000	136 925 000
8.	KP Cabang Sungai Silau	21261	2 000 000	106 470 000
9.	KP Cabang BP Mandoge	21262	5 700 000	132 975 000
10.	KP Cabang Binjai Serbangan	21263	-	242 442 000
11.	KP Cabang Meranti	21264	800 000	232 145 000
12.	KP Cabang Simpang Empat	21271	47 040 000	241 600 000
13.	KP Cabang Air Batu	21272	-	168 873 000
14.	KP Cabang Pulau Raja	21273	1 200 000	131 274 000
15.	KP Cabang Bandar Pulau	21274	6 700 000	77 767 000
16.	KP Cabang Aek Loba	21275	5 150 000	305 814 000
17.	KP Cabang Tanjung Balai	21300	81 082 000	507 738 000
18.	KP Cabang Bagan Asahan	21351	-	314 128 000
19.	KP Cabang Sungai Kepayang	21381	-	47 140 000
20.	KP Cabang Tanjung Ledong	21475	-	105 017 000
21.	KP Cabang Kebun Kopi	21657B1	1 500 000	15 550 000
22.	LE Bunut	21211D1	-	-
23.	LE Sentang	21224D1	-	-
24.	LE Matahalasan	21325D1	-	-
Jumlah/Total			404 844 000	5 643 565 434

Lanjutan Tabel/*Continued Table 7.2.8*

	Kantor Pos On Line <i>On Line Post Office</i>	Kode Pos <i>Post Code</i>	Kiriman Wesel Pos <i>Money Orders Delivery</i>	
			Western Union	Wesel Dalam Negeri
	(1)	(2)	(5)	(6)
1.	Kprk Kisaran	21200	382 801 715	21 165 969 714
2.	KP Cabang Sungai Bejangkar	21252	3 255 000	402 590 000
3.	KP Cabang Tanjung Tiram	21253	129 434 518	9 430 894 345
4.	KP Cabang Labuhan Ruku	21254	64 066 740	2 059 183 368
5.	KP Cabang Lima Puluh	21255	34 853 926	1 296 809 590
6.	KP Cabang Indrapura	21256	549 299 443	570 513 676
7.	KP Cabang Kuala Tanjung	21257	999 388 808	639 666 000
8.	KP Cabang Sungai Silau	21261	14 401 325	76 259 920
9.	KP Cabang BP Mandoge	21262	-	1 136 157 075
10.	KP Cabang Binjai Serbangan	21263	30 664 500	874 451 401
11.	KP Cabang Meranti	21264	8 646 987	1 774 958 288
12.	KP Cabang Simpang Empat	21271	63 200 812	1 394 464 407
13.	KP Cabang Air Batu	21272	-	2 790 757 494
14.	KP Cabang Pulau Raja	21273	3 162 500	6 081 374 942
15.	KP Cabang Bandar Pulau	21274	-	1 493 781 562
16.	KP Cabang Aek Loba	21275	-	371 694 736
17.	KP Cabang Tanjung Balai	21300	226 000 812	2 665 029 700
18.	KP Cabang Bagan Asahan	21351	19 642 500	607 475 695
19.	KP Cabang Sungai Kepayang	21381	292 500	1 480 416 100
20.	KP Cabang Tanjung Ledong	21475	2 090 000	1 125 421 000
21.	KP Cabang Kebun Kopi	21657B1	41 451 623	66 677 565
22.	LE Bunut	21211D1	-	-
23.	LE Sentang	21224D1	-	-
24.	LE Matahalasan	21325D1	-	-
Jumlah/Total			2 572 653 709	57 504 552 578

Sumber : PT Pos Indonesia (Persero) Kantor Pos Kisaran

Source : *State Enterprise of Post of Kisaran*

Tabel 7.2.9 **Jumlah Wesel Pos yang Diterima di Masing-Masing Kantor Pos Di bawah Kantor Pos Pemeriksa Kisaran (rp), 2018**
Table 7.2.9 **Number of Accepted Money Orders by Type and Post Office by Under Kisaran's Inspection Post Office (rp), 2018**

	Kantor Pos On Line On Line Post Office	Kode Pos Post Code	Kiriman Wesel Pos Money Orders Delivery		
			Wesel Pos Prima	Wesel Pos Instan	Western Union
	(1)	(2)	(3)	(4)	(5)
1.	Kprk Kisaran	21200	104 551 000	1 641 927 954	4 129 186 910
2.	KP Cabang Sungai Bejangkar	21252	-	170 370 000	269 825 200
3.	KP Cabang Tanjung Tiram	21253	2 856 000	475 959 940	1 058 744 400
4.	KP Cabang Labuhan Ruku	21254	7 800 000	483 934 000	641 740 800
5.	KP Cabang Lima Puluh	21255	-	187 419 000	187 187 300
6.	KP Cabang Indrapura	21256	2 330 000	308 070 350	905 625 900
7.	KP Cabang Kuala Tanjung	21257	1 500 000	123 531 000	222 543 900
8.	KP Cabang Sungai Silau	21261	-	194 031 000	119 135 900
9.	KP Cabang BP Mandoge	21262	1 200 000	151 297 000	81 574 400
10.	KP Cabang Binjai Serbangan	21263	-	632 278 266	1 338 616 200
11.	KP Cabang Meranti	21264	3 600 000	711 065 000	386 149 200
12.	KP Cabang Simpang Empat	21271	37 291 000	410 305 000	771 622 400
13.	KP Cabang Air Batu	21272	9 150 000	333 536 000	257 410 600
14.	KP Cabang Pulau Raja	21273	1 000 000	616 270 000	175 997 400
15.	KP Cabang Bandar Pulau	21274	-	250 825 000	94 313 500
16.	KP Cabang Aek Loba	21275	500 000	146 690 000	41 848 300
17.	KP Cabang Tanjung Balai	21300	20 430 000	656 053 050	2 660 599 340
18.	KP Cabang Bagan Asahan	21351	-	190 730 000	789 519 600
19.	KP Cabang Sungai Kepayang	21381	-	95 830 000	43 311 100
20.	KP Cabang Tanjung Ledong	21475	-	193 809 450	234 380 000
21.	KP Cabang Kebun Kopi	21657B1B1	-	9 500 000	35 351 700
22.	LE Bunut	21211D1	-	-	-
23.	LE Sentang	21224D1	-	-	-
24.	LE Matahalasan	21325D1	-	-	-
Jumlah/Total			192 208 000	7 983 432 010	14 444 684 050

Lanjutan Tabel/*Continued Table 7.2.9*

Kantor Pos On Line <i>On Line Post Office</i>	Kode Pos Post Code	Kiriman Wesel Pos <i>Money Orders Delivery</i>		
		<i>Express Money Order</i>	Wesel Pos Luar Negeri	Wesel Pos Dalam Negeri
(1)	(2)	(6)	(7)	(8)
1. Kprk Kisaran	21200	-	277 700 416	354 794 386
2. KP Cabang Sungai Bejangkar	21252	-	21 617 550	33 395 436
3. KP Cabang Tanjung Tiram	21253	-	56 410 600	189 927 506
4. KP Cabang Labuhan Ruku	21254	-	40 539 645	16 930 978
5. KP Cabang Lima Puluh	21255	-	80 542 250	12 719 273
6. KP Cabang Indrapura	21256	-	14 160 800	46 763 199
7. KP Cabang Kuala Tanjung	21257	-	8 504 950	-
8. KP Cabang Sungai Silau	21261	-	-	1 961 456
9. KP Cabang BP Mandoge	21262	-	5 830 250	1 692 108
10. KP Cabang Binjai Serbangan	21263	-	509 350	461 229 162
11. KP Cabang Meranti	21264	-	-	128 701 107
12. KP Cabang Simpang Empat	21271	-	69 691 502	93 681 068
13. KP Cabang Air Batu	21272	-	49 502 874	16 454 538
14. KP Cabang Pulau Raja	21273	-	7 000 000	37 983 963
15. KP Cabang Bandar Pulau	21274	-	-	-
16. KP Cabang Aek Loba	21275	-	-	1 402 079
17. KP Cabang Tanjung Balai	21300	4 400 000	39 064 411	216 953 009
18. KP Cabang Bagan Asahan	21351	-	2 952 850	110 435 945
19. KP Cabang Sungai Kepayang	21381	-	1 268 800	-
20. KP Cabang Tanjung Ledong	21475	-	-	37 713 577
21. KP Cabang Kebun Kopi	21657B1	-	-	1 577 060
22. LE Bunut	21211D1	-	-	-
23. LE Sentang	21224D1	-	-	-
24. LE Matahalasan	21325D1	-	-	-
Jumlah/Total		4 400 000	675 296 248	1 764 315 850

Sumber : PT Pos Indonesia (Persero) Kantor Pos Kisaran

Source : *State Enterprise of Post of Kisaran*

7.3 Pariwisata

Tabel 7.3.1 **Jumlah Hotel dan Akomodasi Lainnya Menurut Kecamatan (unit), 2014 – 2018**
Table 7.3.1 **Number of Hotels and Other Accomodations by District (unit), 2014 - 2018**

Kecamatan <i>District</i>	Tahun <i>Year</i>				
	2014	2015	2016	2017	2018
(1)	(2)	(3)	(4)	(5)	(6)
1. B. P. Mandoge	-	-	-	-	-
2. Bandar Pulau	-	-	-	-	-
3. Aek Songsongan	-	-	-	-	-
4. Rahuning	-	-	-	-	-
5. Pulau Rakyat	-	-	-	-	-
6. Aek Kuasan	-	-	-	-	-
7. Aek Ledong	2	2	2	2	2
8. Sei Kepayang	-	-	-	-	-
9. Sei Kepayang Barat	-	-	-	-	-
10. Sei Kepayang Timur	-	-	-	-	-
11. Tanjung Balai	-	-	-	-	-
12. Simpang Empat	-	-	-	-	-
13. Teluk Dalam	-	-	-	-	-
14. Air Batu	3	3	3	3	3
15. Sei Dadap	1	1	1	1	1
16. Buntu Pane	-	-	-	-	-
17. Tinggi Raja	-	-	-	-	-
18. Setia Janji	-	-	-	-	-
19. Meranti	-	-	-	-	-
20. Pulo Bandring	-	-	-	-	-
21. Rawang Panca Arga	-	-	-	-	-
22. Air Joman	-	-	-	-	-
23. Silau Laut	-	-	-	-	-
24. Kisaran Barat	11	11	11	11	12
25. Kisaran Timur	7	7	7	7	7
Asahan	24	24	24	24	25

Sumber : Badan Pusat Statistik Kabupaten Asahan

Source : BPS-Statistics of Asahan Regency

Tabel
Table**7.3.2****Jumlah Kamar dan Tempat Tidur Hotel Serta Akomodasi Lainnya
Menurut Kecamatan, 2014 - 2018**
**Number of Rooms and Beds Hotel and Other Accomodation by
District, 2014 - 2018**

Kecamatan <i>District</i>	2014		2015		2016		2017		2018	
	Kmr Roo m	T.Tdr Bed	Kmr Room	T.Tdr Bed	Kmr Roo m	T.Tdr Bed	Kmr Roo m	T.Tdr Bed	Kmr Room	T.Tdr Bed
(1)	(2)	(3)	(4)	(5)	(6)	(7)	(8)	(9)	(10)	(11)
1. B. P. Mandoge	-	-	-	-	-	-	-	-	-	-
2. Bandar Pulau	-	-	-	-	-	-	-	-	-	-
3. Aek Songsongan	-	-	-	-	-	-	-	-	-	-
4. Rahuning	-	-	-	-	-	-	-	-	-	-
5. Pulau Rakyat	-	-	-	-	-	-	-	-	-	-
6. Aek Kuasan	-	-	-	-	-	-	-	-	-	-
7. Aek Ledong	60	97	60	97	74	126	74	126	63	104
8. Sei Kepayang	-	-	-	-	-	-	-	-	-	-
9. Sei Kepayang Barat	-	-	-	-	-	-	-	-	-	-
10. Sei Kepayang Timur	-	-	-	-	-	-	-	-	-	-
11. Tanjung Balai	-	-	-	-	-	-	-	-	-	-
12. Simpang Empat	-	-	-	-	-	-	-	-	-	-
13. Teluk Dalam	-	-	-	-	-	-	-	-	-	-
14. Air Batu	82	138	82	138	82	108	82	108	72	124
15. Sei Dadap	45	59	45	59	45	59	45	59	45	59
16. Buntu Pane	-	-	-	-	-	-	-	-	-	-
17. Tinggi Raja	-	-	-	-	-	-	-	-	-	-
18. Setia Janji	-	-	-	-	-	-	-	-	-	-
19. Meranti	-	-	-	-	-	-	-	-	-	-
20. Pulo Bandring	-	-	-	-	-	-	-	-	-	-
21. Rawang Panca Arga	-	-	-	-	-	-	-	-	-	-
22. Air Joman	-	-	-	-	-	-	-	-	-	-
23. Silau Laut	-	-	-	-	-	-	-	-	-	-
24. Kisaran Barat	493	838	493	842	456	783	456	783	421	754
25. Kisaran Timur	208	340	208	340	215	343	215	343	238	409
Asahan	888	1 472	888	1 476	872	1 419	872	1 419	839	1 450

Sumber : Badan Pusat Statistik Kabupaten Asahan

Source : BPS-Statistics of Asahan Regency

Tabel 7.3.3 **Akomodasi, Kamar, dan Tempat Tidur yang Tersedia Menurut Kecamatan di Kabupaten Asahan, 2014 – 2018**
Table 7.3.3 **Accommodation, Rooms, and Beds are Available by District in Asahan Regency, 2014 - 2018**

Kecamatan <i>District</i>	Akomodasi <i>Accommodation</i>	Kamar <i>Room</i>	Tempat Tidur <i>Bed</i>
(1)	(2)	(3)	(4)
1. B. P. Mandoge	-	-	-
2. Bandar Pulau	-	-	-
3. Aek Songsongan	-	-	-
4. Rahuning	-	-	-
5. Pulau Rakyat	-	-	-
6. Aek Kuasan	-	-	-
7. Aek Ledong	2	-	-
8. Sei Kepayang	-	63	104
9. Sei Kepayang Barat	-	-	-
10. Sei Kepayang Timur	-	-	-
11. Tanjung Balai	-	-	-
12. Simpang Empat	-	-	-
13. Teluk Dalam	-	-	-
14. Air Batu	3	-	-
15. Sei Dadap	1	72	124
16. Buntu Pane	-	45	59
17. Tinggi Raja	-	-	-
18. Setia Janji	-	-	-
19. Meranti	-	-	-
20. Pulo Bandring	-	-	-
21. Rawang Panca Arga	-	-	-
22. Air Joman	-	-	-
23. Silau Laut	-	-	-
24. Kisaran Barat	12	-	-
25. Kisaran Timur	7	421	754
2018	25	839	1 450
2017	24	872	1 419
Asahan 2016	24	872	1 419
2015	24	888	1 481
2014	24	888	1 472

Sumber : Badan Pusat Statistik Kabupaten Asahan

Source : BPS-Statistics of Asahan Regency

8

SISTEM NERACA REGIONAL

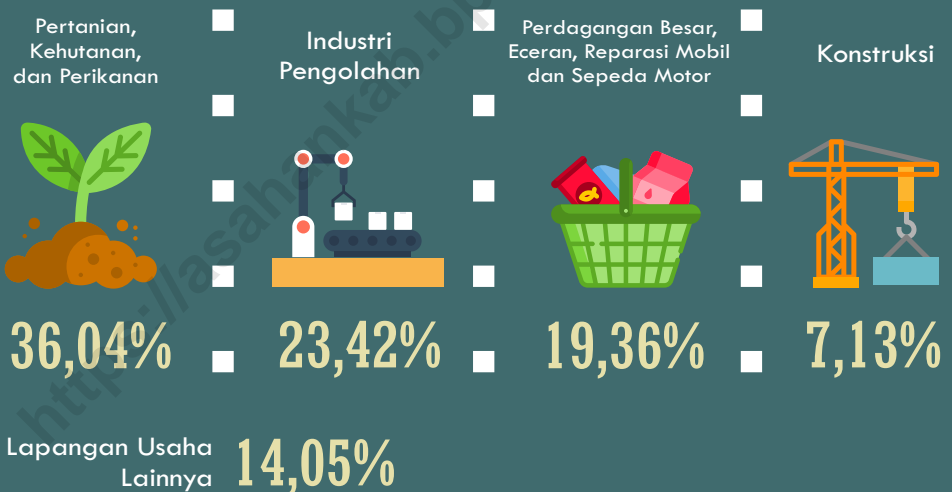
SYSTEM OF REGIONAL ACCOUNTS

PDRB

atas dasar harga berlaku

34.667

MILIAR RUPIAH



Sektor Pertanian, Kehutanan, dan Perikanan adalah lapangan usaha yang menyumbang

PDRB paling besar di Asahan yaitu sebesar **36,04%**

PENJELASAN TEKNIS

TECHNICAL NOTES

1. **Produk Domestik Regional Bruto (PDRB)** merupakan nilai tambah bruto seluruh barang dan jasa yang tercipta atau dihasilkan di wilayah domestik suatu negara yang timbul akibat berbagai aktivitas ekonomi dalam suatu periode tertentu tanpa memperhatikan apakah faktor produksi yang dimiliki residen atau non-residen. Penyusunan PDRB dapat dilakukan melalui 3 (tiga) pendekatan yaitu pendekatan produksi, pengeluaran, dan pendapatan yang disajikan atas dasar harga berlaku dan harga konstan (riil).
 2. **PDRB atas dasar harga berlaku** atau dikenal dengan PDRB nominal disusun berdasarkan harga yang berlaku pada periode penghitungan, dan bertujuan untuk melihat struktur perekonomian. Sedangkan PDRB atas dasar harga konstan (riil) disusun berdasarkan harga pada tahun dasar dan bertujuan untuk mengukur pertumbuhan ekonomi.
 3. **PDRB harga konstan (riil)** dapat digunakan untuk menunjukkan laju pertumbuhan ekonomi secara keseluruhan atau setiap kategori dari tahun ke tahun.
 4. **Distribusi PDRB harga berlaku menurut lapangan usaha** menunjukkan struktur perekonomian atau peranan setiap
1. **Gross Regional Domestic Product (GRDP)** is the gross added value of all goods and services created or produced in the domestic territory of a country arising from various economic activities within a certain period regardless of whether the resident or non-resident owned production factor. Preparation of GRDP can be done through 3 (three) approaches namely approach to production, expenditure, and income are presented on the basis of current prices and prices constant (real).
 2. **GRDP at current prices or known as nominal GRDP** is based on the prevailing price in the calculation period, and aims to look at the structure of the economy. While GRDP on the basis of constant prices (real) is based on price in the base year and aims to measure economic growth.
 3. **GDP of constant prices (real)** can be used to indicate the rate of overall economic growth or each category from year to year.
 4. **Distribution of GRDP price applies according to field of business** shows the structure of the economy or the role of each economic category within a region.

kategori ekonomi dalam suatu wilayah. Kategori-kategori ekonomi yang mempunyai peran besar menunjukkan basis perekonomian suatu wilayah.

The economic categories that have a big role indicate the economic base of a region.

5. **Harga Berlaku** adalah penilaian yang dilakukan terhadap produk barang dan jasa yang dihasilkan ataupun yang dikonsumsi pada harga tahun sedang berjalan.
 6. **Harga Konstan** adalah penilaian yang dilakukan terhadap produk barang dan jasa yang dihasilkan ataupun yang dikonsumsi pada harga tetap di satu tahun dasar.
 7. **Tahun Dasar** adalah tahun terpilih sebagai referensi statistik, yang digunakan sebagai dasar penghitungan tahun-tahun yang lain. Dengan tahun dasar tersebut dapat digambarkan seri data dengan indikator rinci mengenai perubahan/pergerakan yang terjadi.
 8. **PDRB per kapita atas dasar harga berlaku** menunjukkan nilai PDRB dan PNB per satu orang penduduk.
 9. **PDRB per kapita atas dasar harga konstan** berguna untuk mengetahui pertumbuhan nyata ekonomi per kapita penduduk suatu negara.
5. **Applicable Price** is the valuation made on goods and services produced or consumed at the current year prices.
 6. **Constant Prices** are assessments made on the goods and services produced or consumed at a fixed price in one base year.
 7. **Basic Year** is the year chosen as a statistical reference, which is used as the basis for calculating the other years. With the base year can be described series of data with detailed indicators of changes / movements that occur.
 8. **GRDP per capita at current prices** indicates the value of GRDP and GNP per one resident.
 9. **GRDP per capita at constant prices** is useful to know the real economic growth per capita of a country's population.

ULASAN

DESCRIPTION

Pada tahun 2018 PDRB Kabupaten Asahan atas dasar harga berlaku (adhb) mencapai 34,67 triliun rupiah. Lapangan Usaha pertanian merupakan kontributor utama yang memberikan peranan sebesar 36,04 persen. Selanjutnya diikuti oleh lapangan usaha Industri pengolahan (23,42 persen) dan lapangan usaha perdagangan besar dan eceran sebesar 19,36 persen. Sedangkan lapangan usaha lainnya hanya menyumbang total kontribusi sebesar 21,18 persen.

In 2018 GDRP of Asahan Regency at current market price reached 34,67 trillion rupiahs. Agriculture was the main contributor for GDRP, its contribution about 36,04 percent. Then followed by Industry (23,42 percent) and on the third position was trade 19,36 percent, even though the other sectors only give total contribute 21,18 percent.

Berdasarkan harga konstan (adhk) tahun 2010, PDRB Kabupaten Asahan pada tahun 2018 mencapai 24,84 triliun rupiah. Pada tahun 2018 ini semua lapangan usaha mengalami pertumbuhan dibandingkan tahun 2017.

Based on constant market prices in 2010, Regency Asahan in the year 2018 reached 24,84 trillion rupiahs. In this 2018 year of all economic sectors experienced growth compared to 2017.

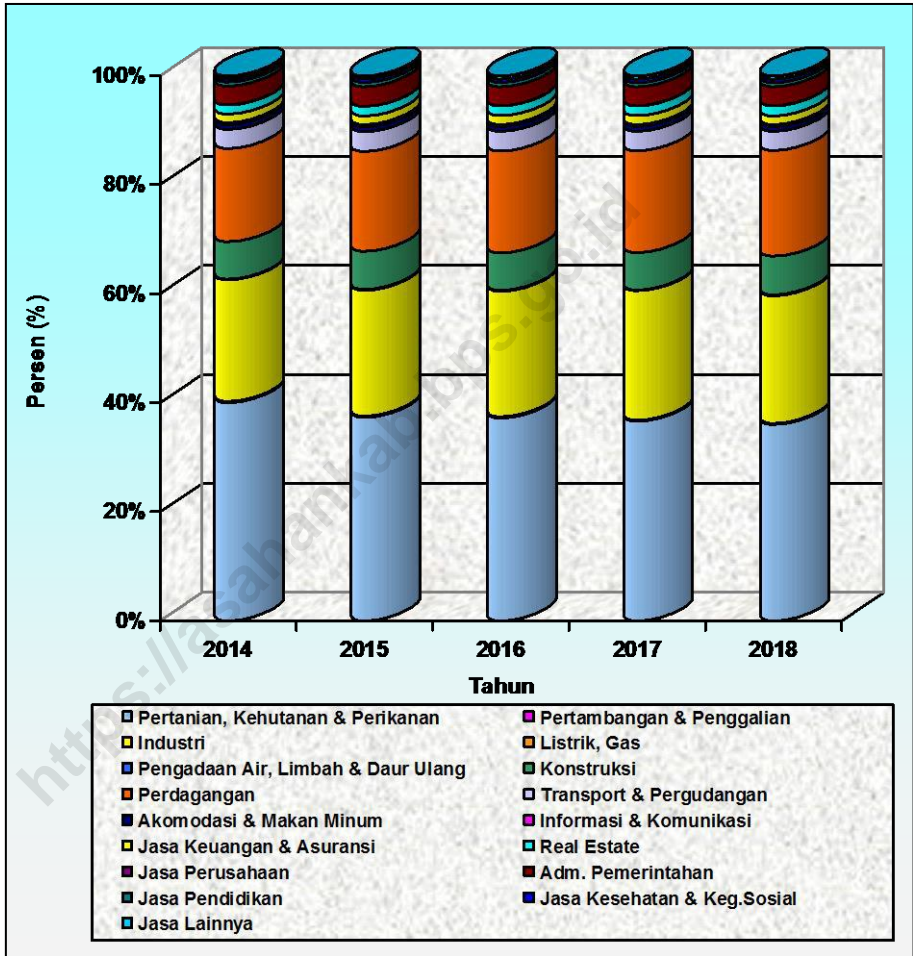
Pada tahun yang sama pertumbuhan ekonomi Kabupaten Asahan mencapai 5,61 persen, pertumbuhan terbesar terjadi pada lapangan usaha informasi dan komunikasi (7,09 persen).

In the same year, the economic growth of Asahan Regency was about 5,61 percent. Transportation and warehousing was the industrial origin that got the biggest growth compared other sectors (7,09 percent).

PDRB per kapita Kabupaten Asahan mengalami peningkatan dibandingkan tahun 2017. Berdasarkan harga berlaku naik dari Rp. 44.551.813,65 menjadi Rp. 47.857.423,53 sedangkan adhk 2010 juga mengalami peningkatan dari Rp. 32.732.373,06 tahun 2017 menjadi Rp. 34.297.057,34 pada tahun 2018.

GDRP per capita of Asahan Regency get increased compared 2017. At current market price, it was 44.551.813,65 rupiahs became 44.555.987,74 rupiahs. At constant market price 2010 also get increased from 32.732.373,06 rupiahs in 2017 became 34.297.057,34 rupiahs in 2018.

Gambar 8.1 Distribusi Persentasi PDRB Menurut Lapangan Usaha Atas Dasar Harga Berlaku (persen), 2014 - 2018
Figure 8.1 Percentage Distribution of GRDP by Industrial Origin at Current Market Prices (percentage), 2014 - 2018



Sumber : Badan Pusat Statistik Kabupaten Asahan
 Source : BPS-Statistics of Asahan Regency

Tabel
Table**8.1**

Produk Domestik Bruto Atas Dasar Harga Berlaku Menurut Lapangan Usaha (miliar rupiah), 2015 – 2018
Gross Domestic Product at Current Market Prices by Industry (billion rupiahs), 2015 - 2018

Lapangan Usaha		2015	2016	2017	2018
Industry					
(1)					
A	Pertanian, Kehutanan, dan Perikanan/ <i>Agriculture, Forestry, and Fishing</i>	9 889,00	10 872,47	11 729,09	12 494,95
B	Pertambangan dan Penggalian/ <i>Mining and Quarrying</i>	55,26	61,51	64,83	70,09
C	Industri Pengolahan/ <i>Manufacturing</i>	6 118,95	6 733,16	7 604,07	8 120,34
D	Pengadaan Listrik dan Gas/ <i>Electricity and Gas</i>	18,80	19,53	22,30	24,34
E	Pengadaan Air; Pengelolaan Sampah, Limbah, dan Daur Ulang/ <i>Water Supply; Sewerage, Waste Management, and Remediation Activities</i>	16,63	18,34	20,69	21,30
F	Konstruksi/ <i>Construction</i>	1 891,14	2 013,80	2 205,64	2 472,78
G	Perdagangan Besar dan Eceran; Reparasi Mobil dan Sepeda Motor/ <i>Wholesale and Retail Trade; Repair of Motor Vehicles and Motorcycles</i>	4 803,25	5 449,96	5 973,24	6 710,70
H	Transportasi dan Pergudangan/ <i>Transportation and Storage</i>	966,03	1 069,80	1 151,17	1 238,87
I	Penyediaan Akomodasi dan Makan Minum/ <i>Accommodation and Food Service Activities</i>	233,08	251,57	273,16	294,74
J	Informasi dan Komunikasi/ <i>Information and Communication</i>	104,37	112,03	121,65	132,15
K	Jasa Keuangan dan Asuransi/ <i>Financial and Insurance Activities</i>	433,73	477,04	516,21	547,69
L	Real Estat/ <i>Real Estate Activities</i>	451,63	513,66	575,10	632,39
M,N	Jasa Perusahaan/ <i>Business Activities</i>	12,07	13,85	15,34	16,35
O	Administrasi Pemerintahan, Pertahanan, dan Jaminan Sosial Wajib/ <i>Public Administration and Defence; Compulsory Social Security</i>	948,94	1 019,08	1 114,05	1 196,46
P	Jasa Pendidikan/ <i>Education</i>	211,98	230,55	244,14	266,09
Q	Jasa Kesehatan dan Kegiatan Sosial/ <i>Human Health and Social Work Activities</i>	163,18	184,09	203,51	224,10
R,S,T,U	Jasa Lainnya/ <i>Other Services Activities</i>	147,09	166,26	186,00	203,55
PDRB/ GDRP		26 465,13	29 206,69	32 020,19	34 666,91

Sumber : Badan Pusat Statistik Kabupaten Asahan

Source : BPS-Statistics of Asahan Regency

Tabel 8.2 **Produk Domestik Bruto Atas Dasar Harga Konstan 2010 Menurut Lapangan Usaha (miliar rupiah), 2015 - 2018**
Table 8.2 **Gross Domestic Product at 2010 Constant Market Prices by Industry (billion rupiahs), 2015 - 2018**

	Lapangan Usaha Industry	2015	2016	2017	2018
	(1)				
A	Pertanian, Kehutanan, dan Perikanan/ <i>Agriculture, Forestry, and Fishing</i>	8 957,64	9 463,53	9 957,32	10 549,94
B	Pertambangan dan Penggalian/ <i>Mining and Quarrying</i>	42,14	44,34	47,11	50,03
C	Industri Pengolahan/ <i>Manufacturing</i>	4 491,52	4 729,62	4 958,87	5 163,37
D	Pengadaan Listrik dan Gas/ <i>Electricity and Gas</i>	20,76	21,52	22,96	23,92
E	Pengadaan Air; Pengelolaan Sampah, Limbah, dan Daur Ulang/ <i>Water Supply; Sewerage, Waste Management, and Remediation Activities</i>	12,17	12,48	13,27	13,47
F	Konstruksi/ <i>Construction</i>	1 341,18	1 415,10	1 489,21	1 570,83
G	Perdagangan Besar dan Eceran; Reparasi Mobil dan Sepeda Motor/ <i>Wholesale and Retail Trade; Repair of Motor Vehicles and Motorcycles</i>	3 547,96	3 766,58	4 013,88	4 281,48
H	Transportasi dan Pergudangan/ <i>Transportation and Storage</i>	703,25	750,21	816,16	854,50
I	Penyediaan Akomodasi dan Makan Minum/ <i>Accommodation and Food Service Activities</i>	172,73	182,76	194,89	207,02
J	Informasi dan Komunikasi/ <i>Information and Communication</i>	103,12	109,33	117,01	125,30
K	Jasa Keuangan dan Asuransi/ <i>Financial and Insurance Activities</i>	314,79	330,41	339,47	352,07
L	Real Estat/ <i>Real Estate Activities</i>	332,84	355,08	379,68	402,83
M,N	Jasa Perusahaan/ <i>Business Activities</i>	8,54	9,07	9,65	10,15
O	Administrasi Pemerintahan, Pertahanan, dan Jaminan Sosial Wajib/ <i>Public Administration and Defence; Compulsory Social Security</i>	657,28	675,90	701,47	744,73
P	Jasa Pendidikan/ <i>Education</i>	178,44	187,88	197,71	210,17
Q	Jasa Kesehatan dan Kegiatan Sosial/ <i>Human Health and Social Work Activities</i>	124,75	133,61	143,00	151,81
R,S,T,U	Jasa Lainnya/ <i>Other Services Activities</i>	107,62	115,30	123,67	132,43
	PDRB/ GDRP	21 116,72	22 302,70	23 525,35	24 844,07

Sumber : Badan Pusat Statistik Kabupaten Asahan

Source : BPS-Statistics of Asahan Regency

Tabel
Table**8.3**

Distribusi Persentase Produk Domestik Bruto Atas Dasar Harga Berlaku Menurut Lapangan Usaha, 2015 – 2018
Percentage Distribution of Gross Domestic Product at Current Market Prices by Industry, 2015 - 2018

Lapangan Usaha		2015	2016	2017	2018
Industry					
	(1)	(2)	(3)	(4)	(5)
A	Pertanian, Kehutanan, dan Perikanan/ <i>Agriculture, Forestry, and Fishing</i>	37,37	37,23	36,63	36,04
B	Pertambangan dan Penggalian/ <i>Mining and Quarrying</i>	0,21	0,21	0,20	0,20
C	Industri Pengolahan/ <i>Manufacturing</i>	23,12	23,05	23,75	23,42
D	Pengadaan Listrik dan Gas/ <i>Electricity and Gas</i>	0,07	0,07	0,07	0,07
E	Pengadaan Air; Pengelolaan Sampah, Limbah, dan Daur Ulang/ <i>Water Supply; Sewerage, Waste Management, and Remediation Activities</i>	0,06	0,06	0,06	0,06
F	Konstruksi/ <i>Construction</i>	7,15	6,89	6,89	7,13
G	Perdagangan Besar dan Eceran; Reparasi Mobil dan Sepeda Motor/ <i>Wholesale and Retail Trade; Repair of Motor Vehicles and Motorcycles</i>	18,15	18,66	18,65	19,36
H	Transportasi dan Pergudangan/ <i>Transportation and Storage</i>	3,65	3,66	3,60	3,57
I	Penyediaan Akomodasi dan Makan Minum/ <i>Accommodation and Food Service Activities</i>	0,88	0,86	0,85	0,85
J	Informasi dan Komunikasi/ <i>Information and Communication</i>	0,39	0,38	0,38	0,38
K	Jasa Keuangan dan Asuransi/ <i>Financial and Insurance Activities</i>	1,64	1,63	1,61	1,58
L	Real Estat/ <i>Real Estate Activities</i>	1,71	1,76	1,80	1,82
M,N	Jasa Perusahaan/ <i>Business Activities</i>	0,05	0,05	0,05	0,05
O	Administrasi Pemerintahan, Pertahanan, dan Jaminan Sosial Wajib/ <i>Public Administration and Defence; Compulsory Social Security</i>	3,59	3,49	3,48	3,45
P	Jasa Pendidikan/ <i>Education</i>	0,80	0,79	0,76	0,77
Q	Jasa Kesehatan dan Kegiatan Sosial/ <i>Human Health and Social Work Activities</i>	0,62	0,63	0,64	0,65
R,S,T,U	Jasa Lainnya/ <i>Other Services Activities</i>	0,56	0,57	0,58	0,59
PDRB/ GDRP		100,00	100,00	100,00	100,00

Sumber : Badan Pusat Statistik Kabupaten Asahan

Source : *BPS-Statistics of Asahan Regency*

Tabel 8.4 **Laju Pertumbuhan Produk Domestik Bruto Atas Dasar Harga Konstan 2010 Menurut Lapangan Usaha (persen), 2015 – 2018**
Table 8.4 **Growth Rate of Gross Domestic Product at 2010 Constant Market Prices by Industry (percent), 2015 - 2018**

Lapangan Usaha		2015	2016	2017	2018
Industry					
	(1)	(2)	(3)	(4)	(5)
A	Pertanian, Kehutanan, dan Perikanan/ <i>Agriculture, Forestry, and Fishing</i>	5,47	5,65	5,22	5,95
B	Pertambangan dan Penggalian/ <i>Mining and Quarrying</i>	6,62	5,23	6,26	6,18
C	Industri Pengolahan/ <i>Manufacturing</i>	4,61	5,30	4,85	4,12
D	Pengadaan Listrik dan Gas/ <i>Electricity and Gas</i>	8,23	3,64	6,68	4,20
E	Pengadaan Air; Pengelolaan Sampah, Limbah, dan Daur Ulang/ <i>Water Supply; Sewerage, Waste Management, and Remediation Activities</i>	3,64	2,61	6,33	1,45
F	Konstruksi/ <i>Construction</i>	6,53	5,51	5,24	5,48
G	Perdagangan Besar dan Eceran; Reparasi Mobil dan Sepeda Motor/ <i>Wholesale and Retail Trade; Repair of Motor Vehicles and Motorcycles</i>	6,12	6,16	6,57	6,67
H	Transportasi dan Pergudangan/ <i>Transportation and Storage</i>	5,61	6,68	8,79	4,70
I	Penyediaan Akomodasi dan Makan Minum/ <i>Accommodation and Food Service Activities</i>	6,84	5,81	6,64	6,22
J	Informasi dan Komunikasi/ <i>Information and Communication</i>	7,44	6,02	7,03	7,09
K	Jasa Keuangan dan Asuransi/ <i>Financial and Insurance Activities</i>	6,87	4,96	2,74	3,71
L	Real Estat/ <i>Real Estate Activities</i>	5,94	6,68	6,93	6,10
M,N	Jasa Perusahaan/ <i>Business Activities</i>	6,95	6,20	6,37	5,24
O	Administrasi Pemerintahan, Pertahanan, dan Jaminan Sosial Wajib/ <i>Public Administration and Defence; Compulsory Social Security</i>	6,74	2,83	3,78	6,17
P	Jasa Pendidikan/ <i>Education</i>	5,29	5,29	5,23	6,30
Q	Jasa Kesehatan dan Kegiatan Sosial/ <i>Human Health and Social Work Activities</i>	6,18	7,10	7,03	6,16
R,S,T,U	Jasa Lainnya/ <i>Other Services Activities</i>	7,51	7,14	7,27	7,08
PDRB/ GDRP		5,57	5,62	5,48	5,61

Sumber : Badan Pusat Statistik Kabupaten Asahan

Source : BPS-Statistics of Asahan Regency

Tabel
Table

8.5

Produk Domestik Bruto Menurut Jenis Pengeluaran Atas Dasar Harga Berlaku (miliar rupiah), 2015 – 2018
Gross Domestic Product by Type of Expenditure at Current Market Prices (billion rupiahs), 2015 - 2018

Jenis Pengeluaran		2015	2016	2017	2018
Type of Expenditure					
(1)		(2)	(3)	(4)	(5)
	Pengeluaran Konsumsi Rumah Tangga/ Household Consumption Expenditure	14 971,05	16 397,31	17 857,65	19 460.59
a.	Makanan dan Minuman, Selain Restoran/ Food and Beverages other than restaurants	5 610,62	6 106,06	6 619,94	7 213.83
b.	Pakaian, Alas Kaki, dan Jasa Perawatannya/ Clothing, Footwear, and Related Maintenance Services	706,63	781,17	855,23	929.29
c.	Perumahan dan Perlengkapan Rumah tangga/ housing and Household Equipment	2028,8	2 251,09	2 478,51	2 705.93
d.	Kesehatan dan Pendidikan/ Health and Education	1 315,66	1 469,28	1 628,06	1 801.83
e.	Transportasi dan Komunikasi/ Transportation and Communication	3 498,79	3 822,75	4 115,54	4 478.32
f.	Restoran dan Hotel/ Restaurants and Hotels	1 318,04	1 425,58	1 547,49	1 647.39
g.	Lainnya/ Others	492,50	541,37	612,89	684.00
	Pengeluaran Konsumsi LNPR/ NPISH Consumption Expenditure	328,67	351,13	372,62	414.80
	Pengeluaran Konsumsi Pemerintah/ Government Consumption Expenditure	1 757,19	1 877,87	2 013,09	2 260.39
	Pembentukan Modal Tetap Bruto/ Gross Fixed Capital Formation	7 546,64	8 240,43	8 968,36	9 678.86
a.	Bangunan/ Construction	5 063,28	5 537,42	6 017,08	6 541.74
b.	Non Bangunan/ Non Construction	2 483,36	2 703,01	2 951,28	3 137.12
	Perubahan Inventori/ Changes in Inventories	461,25	344,72	307,03	416.47
	Ekspor Barang dan Jasa/ Exports of Goods and Services	9 114,47	9 873,01	10 631,84	11 452.22
	Dikurangi : Impor Barang dan Jasa/ Less : Import of Goods and Services	7 714,14	7 877,78	8 130,40	9 016.43
PDRB/ GDRP		26 465.13	29 206,69	32 020,19	34 666,91

Sumber : Badan Pusat Statistik Kabupaten Asahan

Source : BPS-Statistics of Asahan Regency

Tabel 8.6 **Produk Domestik Bruto Menurut Jenis Pengeluaran Atas Dasar Harga Konstan 2010 (miliar rupiah), 2015 – 2018**
Table 8.6 **Gross Domestic Product by Type of Expenditure at Constant Market Prices (billion rupiahs), 2015 - 2018**

Jenis Pengeluaran		2015	2016	2017	2018
Type of Expenditure					
(1)		(2)	(3)	(4)	(5)
	Pengeluaran Konsumsi Rumah Tangga/ Household Consumption Expenditure	11 635.45	12 227.78	12 931.13	13 666.10
a.	Makanan dan Minuman, Selain Restoran/ Food and Beverages other than restaurants	4 455.83	4 659.44	4 940.85	5 238.31
b.	Pakaian, Alas Kaki, dan Jasa Perawatannya/ Clothing, Footwear, and Related Maintenance Services	555.46	600.44	652.05	705.49
c.	Perumahan dan Perlengkapan Rumah tangga/ housing and Household Equipment	1 614.93	1 718.34	1 849.96	1 971.99
d.	Kesehatan dan Pendidikan/ Health and Education	1 100.67	1 193.50	1 290.06	1 394.66
e.	Transportasi dan Komunikasi/ Transportation and Communication	2 517.16	2 597.96	2 673.40	2 784.90
f.	Restoran dan Hotel/ Restaurants and Hotels	1 007.36	1 060.83	1 115.58	1 145.27
g.	Lainnya/ Others	384.06	397.26	409.23	425.49
	Pengeluaran Konsumsi LNPR/ NPISH Consumption Expenditure	251.27	256.08	260.41	282.70
	Pengeluaran Konsumsi Pemerintah/ Government Consumption Expenditure	1 503.68	1 523.47	1 588.54	1 727.69
	Pembentukan Modal Tetap Bruto/ Gross Fixed Capital Formation	5 352.33	5 632.20	6 021.58	6 486.77
a.	Bangunan/ Construction	3 842.60	4 054.38	4 330.02	4 683.75
b.	Non Bangunan/ Non Construction	1 509.73	1 577.82	1 691.55	1 803.02
	Perubahan Inventori/ Changes in Inventories	461.30	381.55	332.90	393.29
	Ekspor Barang dan Jasa/ Exports of Goods and Services	8 620.52	9 006.54	9 352.93	9 798.58
	Dikurangi : Impor Barang dan Jasa/ Less : Import of Goods and Services	6 707.82	6 724.91	6 962.14	7 511.06
PDRB/ GDRP		21 116.72	22 302.70	23 525.35	24 844.07

Sumber : Badan Pusat Statistik Kabupaten Asahan

Source : BPS-Statistics of Asahan Regency

Tabel 8.7 **Distribusi Persentase Produk Domestik Regional Bruto Menurut Lapangan Usaha Atas Dasar Harga Konstan 2010, 2016-2018**
Table 8.7 **Percentage Distribution of Gross Regional Domestic Product by Industrial Origin at 2010 Constant Market Prices, 2016 – 2018**

	Lapangan Usaha <i>Industrial Origin</i>	Tahun Year		
		2016	2017*)	2018**)
	(1)	(2)	(3)	(4)
1.	Pertanian, Kehutanan dan Perikanan	42,43	42,33	42,46
2.	Pertambangan dan Penggalian	0,20	0,20	0,20
3.	Industri Pengolahan	21,21	21,08	20,78
4.	Pengadaan Listrik dan Gas	0,10	0,10	0,10
5.	Pengadaan Air, Pengelolaan Sampah, Limbah dan Daur Ulang	0,06	0,06	0,05
6.	Konstruksi	6,34	6,33	6,32
7.	Perdagangan Besar dan Eceran; Reparasi Mobil dan Sepeda Motor	16,89	17,06	17,23
8.	Transportasi dan Pergudangan	3,36	3,47	3,44
9.	Penyediaan Akomodasi dan Makan Minum	0,82	0,83	0,83
10.	Informasi dan Komunikasi	0,49	0,50	0,50
11.	Jasa Keuangan dan Asuransi	1,48	1,44	1,42
12.	Real Estate	1,59	1,61	1,62
13.	Jasa Perusahaan	0,04	0,04	0,04
14.	Administrasi Pemerintahan, Pertahanan dan Jaminan Sosial Wajib	3,03	2,98	3,00
15.	Jasa Pendidikan	0,84	0,84	0,85
16.	Jasa Kesehatan dan Kegiatan Sosial	0,60	0,61	0,61
17.	Jasa lainnya	0,52	0,53	0,53
	PDRB/ GDRP	100,00	100,00	100,00

Sumber : Badan Pusat Statistik Kabupaten Asahan

Source : BPS-Statistics of Asahan Regency

Tabel 8.8 **Perkembangan Beberapa Agregat PDRB dan Pendapatan Perkapita, 2016 - 2018**
Table *Trend of GDRP Aggregates and Percapita Income, 2016 - 2018*

	Uraian <i>Description</i>	Tahun <i>Year</i>		
		2016	2017*)	2018**)
	(1)	(2)	(3)	(4)
1.	Produk Domestik Regional Bruto Atas Dasar Harga Berlaku / <i>Gross Regional Domestic Product at Current Market Prices</i> (Juta / <i>Million Rp</i>)	29 206 693,1	32 020 190,4	34 666 912,6
2.	Produk Domestik Regional Bruto Atas Dasar Harga Konstan 2010 / <i>Gross Regional Domestic Product at 2010 Constant Market Prices</i> (Juta / <i>Million Rp</i>)	22 302 705,0	23 525 345,7	24 844 068,1
3.	Penduduk Pertengahan Tahun / <i>Mid Year Populations</i> (Orang / <i>Person</i>)	712 684	718 718	724 379
4.	Pendapatan Regional Perkapita Atas Dasar Harga Berlaku / <i>Percapita Regional Income at Current Market Prices</i> (Rupiah)	40 981 266,73	44 551 813,65	47 857 423,53
5.	Pendapatan Regional Perkapita Atas Dasar Harga Konstan 2010 / <i>Percapita Regional Income at 2010 Constant Market Prices</i> (Rupiah)	31 293 960,58	32 732 373,06	34 297 057,34

Sumber : Badan Pusat Statistik Kabupaten Asahan
 Source : *BPS-Statistics of Asahan Regency*

9

PERDAGANGAN DAN PERINDUSTRIAN

TRADE AND INDUSTRY

INDUSTRI BESAR/SEDANG DI KAB. ASAHAN 2018

Industri Makanan
dan Minuman

72
usaha



Industri Karet &
Barang-Barang dari
Karet, Perlengkapan
Rumah Tangga

7
usaha



Industri Kayu,
Barang-Barang dari
Kayu & Barang
Anyaman

5
usaha



5.211 ORANG

Makanan dan
Minuman

965 ORANG



Karet & Barang
dari Karet

270 ORANG



Kimia dan
Barang Kimia



JENIS INDUSTRI
DENGAN JUMLAH
TENAGA KERJA
TERBANYAK

PENJELASAN TEKNIS

TECHNICAL NOTES

1. **Pasar** adalah tempat bertemunya pembeli dan penjual untuk melakukan transaksi jual beli barang atau jasa.
 2. **Koperasi** adalah badan hukum yang berdasarkan atas asas kekeluargaan yang anggotanya terdiri dari orang perorangan atau badan hukum dengan tujuan untuk mensejahterakan anggotanya. Umumnya koperasi dikendalikan secara bersama oleh seluruh anggotanya, dimana setiap anggota memiliki hak suara yang sama dalam setiap keputusan yang diambil koperasi.
 3. **Perusahaan Umum Badan Urusan Logistik atau disingkat Perum Bulog** adalah sebuah lembaga pangan di Indonesia yang mengurus tata niaga beras. Bulog dibentuk pada tanggal 10 Mei 1967 berdasarkan Keputusan Presidium Kabinet Nomor 114/Kep/1967. Sejak tahun 2003, status Bulog menjadi BUMN.
 4. **Ekspor** adalah penjualan barang ke luar negeri dengan menggunakan sistem pembayaran, kualitas, kuantitas dan syarat penjualan lainnya yang telah disetujui oleh pihak eksportir dan importer.
 5. **Pengumpulan data industri besar dan sedang** dilakukan melalui Survei Industri Besar dan Sedang yang dilaksanakan
1. **Market** is where buyers and sellers meet to make buying and selling transactions of goods or services.
 2. **Cooperative** is a legal entity based on the principle of kinship whose members consist of individuals or legal entities with the aim to welfare its members. Generally the cooperative is jointly controlled by all its members, in which each member has the same voting rights in every decision taken by the cooperative.
 3. **General Company Logistic Affairs Agency or abbreviated as Bulog** is a food agency in Indonesia who deal with rice trading system. Bulog was formed on May 10, 1967 based on Decree of the Presidium of the Cabinet No. 114 / Kep / 1967. Since 2003, the status of Bulog is BUMN.
 4. **Export** is the sale of goods abroad by using the payment system, quality, quantity and other sales terms that have been approved by the exporter and importer.
 5. **Data collection of large and medium scale manufacturing** is conducted

setiap tahun secara lengkap (sensus) sejak tahun 1975. Survei Industri Besar dan Sedang mencakup semua perusahaan industri yang mempunyai tenaga kerja 20 orang atau lebih dengan menggunakan kuesioner II A.

6. **Klasifikasi industri** yang digunakan dalam survei ini berdasar kepada Klasifikasi Baku Lapangan Usaha Indonesia (KBLI). KBLI adalah klasifikasi lapangan usaha yang berdasar kepada International Standard Industrial Classification of All Economic Activities (ISIC) revisi 4 yang telah disesuaikan dengan kondisi Indonesia.
7. **Industri manufaktur** adalah suatu kegiatan ekonomi yang melakukan kegiatan mengubah suatu barang dasar secara mekanis, kimia, atau dengan tangan sehingga menjadi barang jadi/setengah jadi, dan atau barang yang kurang nilainya menjadi barang yang lebih tinggi nilainya, dan sifatnya lebih dekat kepada pemakai akhir. Termasuk dalam kegiatan ini adalah jasa industri dan pekerjaan perakitan.
8. **Industri manufaktur** dikelompokkan ke dalam 4 golongan berdasarkan banyaknya pekerja, yaitu: industri besar (100 orang pekerja atau lebih), industri

through The Large and Medium Manufacturing Establishment Survey that has been done annually for all industries (census) since 1975. Large and Medium Manufacturing Establishment Survey covers all manufactures/ industries with 20 workers or more by questionnaire II A.

6. **The industrial clasification** adopted in this survey refers to the *Klasifikasi Baku Lapangan Usaha Indonesia (KBLI)*. *KBLI is classification of economic activities based on the International Standard Industrial Classification of All Economic Activities (ISIC rev 4) that has been modified according to the local condition in Indonesia.*
7. **Manufacturing industry** is defined as an economic activity processing basic goods mechanically, chemicals or manually into final or intermediate goods. It is also defined as processing of lower value goods into higher value goods as final or intermediate products. The activities also include services for manufacturing and assembling.
8. **Manufacturing industries** are categorized into four groups, based on the number of employees: large scale manufacturing (100 employees or

sedang/menengah (20–99 orang pekerja), industri kecil (5–19 orang pekerja), dan industri mikro (1–4 orang pekerja).

more), medium scale manufacturing (20–99 employees), small scale manufacturing (5–19 employees), and micro industry (1–4 employees).

9. **Jasa industri** adalah kegiatan industri yang melayani keperluan pihak lain. Pada kegiatan ini bahan baku disediakan oleh pihak lain sedangkan pihak pengolah hanya melakukan pengolahannya dengan mendapat imbalan sebagai balas jasa (upah maklon).
9. **Services for manufacturing** is defined as a manufacturing activity which serving other manufacturing establishments. In this case, raw materials are supplied by others while the workers are paid as a compensation for processing raw materials.
10. **Perusahaan atau usaha industri** adalah suatu unit (kesatuan) usaha yang melakukan kegiatan ekonomi, bertujuan menghasilkan barang atau jasa, terletak pada suatu bangunan atau lokasi tertentu, dan mempunyai catatan administrasi tersendiri mengenai produksi dan struktur biaya serta ada seorang atau lebih yang bertanggung jawab atas usaha tersebut.
10. **A manufacturing establishment** is defined as a production unit engaged in economic activity, producing goods or services, located in a building or in a certain location, keeping a business record concerning the production and cost structure, and having a person or more that are responsible to those activities.
11. **Data industri besar dan sedang** dikumpulkan oleh BPS sedangkan data industri kecil dan rumah tangga diperoleh dari dinas Koperasi dan Perdagangan Kabupaten Asahan.
11. **Data on large and medium manufacturing industries** is collected every year by BPS through a survey. While data on small and cottage industries is Cooperative, Manufacturing and Trade of Asahan Regency.

ULASAN

DESCRIPTION

9.1 Perdagangan

Tahun 2018 koperasi yang terdaftar mengalami sedikit peningkatan sebesar 0,65 persen dari tahun 2017. Banyaknya koperasi yang terdaftar tahun 2018 adalah 616 unit dengan jumlah anggota 36.423 orang.

Khusus untuk KUD yang diharapkan menjadi penggerak perekonomian desa pada tahun 2018 yaitu 22 buah. Jumlah tersebut mampu menyerap 837 anggota dengan simpanan anggota sebesar 1,95 miliar rupiah dan volume usaha sebesar 2,14 miliar rupiah.

Depot Pertamina Kisaran pada tahun 2018 telah menyalurkan sekitar 69.536.000 liter pertalite and 59.054.382 liter solar kepada seluruh para pelanggannya yang terdiri dari SPBU, TNI/Polri dan konsumen lainnya di wilayah Kisaran dan Tanjung Balai.

Pada tahun 2018 volume ekspor Asahan mencapai 84.404,13 ton dengan nilai Rp.537,38 milyar. Komoditi utama ekspor Asahan adalah Karet dan Tepung Kelapa, yang mencapai Rp.320,76 milyar dan Rp. 121,05 milyar.

9.1. Manufacturing

In the year 2018 Number of registered cooperatives increased amount when compared to the year 2017, that is 616 units with 36.423 members.

KUD Special to the village economy is expected to be driving in the year 2018 that is 22 units. The amount is capable of absorbing 837 members with members' savings amounting to 1,95 billion dollars and business volume amounted to 2,14 billion rupiah.

The Pertamina of Kisaran in 2018 year distributed 69.536.000 liter pertalite and 59.054.382 millions liters diesel fuel to the customers, gas station, Armed forces and others consumers at Kisaran and Tanjung Balai.

In the year 2018 the export volume reached 84.404,13 tons of Asahan with a value of Rp.537,38 billion. Primary commodity exports are rubber and Coconut Flour which reached Rp.320,76 billion and Rp. 121,05 billion.

9.2 Perindustrian

Di Indonesia, sektor industri dikelompokkan atas industri skala besar, sedang, kecil dan rumah tangga. Pengelompokan ini didasarkan pada banyaknya jumlah tenaga kerja yang bekerja pada industri tersebut.

Menurut Klasifikasi Baku Lapangan Usaha Indonesia di Kabupaten Asahan pada Tahun 2018, jumlah perusahaan industri besar dan sedang di Asahan sebanyak 89 perusahaan, 21 perusahaan besar dan 68 perusahaan sedang. Jumlah perusahaan terbanyak berada di Kecamatan Silau Laut, disusul Kecamatan Kisaran Timur.

Perusahaan tersebut dapat menyerap jumlah tenaga kerja sebanyak 6.723 orang.

9.2. Manufacturing

In Indonesia, industrial sector are grouped on a large scale industries, medium, small, and households. These groupings are based on the number of labor who worked in the industry.

By Industrial Code in Asahan Regency In 2018, the number of large and medium industrial enterprises in Asahan were 89 companies, 21 large companies and 68 medium companies. The highest number of companies are in Silau Laut District, followed by Kisaran Timur District.

The company can absorb a total workforce of 6,723 people

9.1 Perdagangan/ Trade

Tabel 9.1.1 Jumlah Pasar/Pekan dan Tempat Berjualan (unit), 2018
Table 9.1.1 Number of Market and Shopping Center (unit), 2018

	Kecamatan District	Pasar/ Pekan Number of Market			Tempat Berjualan Number of Market		Jumlah Total
		Jumlah Total	Kios Stall	Los	Pelataran Courtyard	Lain-nya Others	
	(1)	(2)	(3)	(4)	(5)	(6)	(7)
1.	B. P. Mandoge	4	32	24	185	-	241
2.	Bandar Pulau	1	-	-	40	-	40
3.	Aek Songsongan	2	27	20	115	-	162
4.	Rahuning	1	-	-	45	-	45
5.	Pulau Rakyat	5	-	8	115	-	123
6.	Aek Kuasan	4	-	18	128	-	146
7.	Aek Ledong	1	-	-	45	-	45
8.	Sei Kepayang	1	-	-	15	-	15
9.	Sei Kepayang Barat	-	-	-	-	-	-
10.	Sei Kepayang Timur	-	-	-	-	-	-
11.	Tanjung Balai	1	16	-	26	-	42
12.	Simpang Empat	4	-	-	345	-	345
13.	Teluk Dalam	1	-	-	85	-	85
14.	Air Batu	3	-	-	153	-	153
15.	Sei Dadap	3	-	-	35	-	35
16.	Buntu Pane	1	-	-	55	-	55
17.	Tinggi Raja	1	-	-	120	-	120
18.	Setia Janji	3	-	-	105	-	105
19.	Meranti	2	-	-	60	-	60
20.	Pulo Bandring	1	-	-	90	-	90
21.	Rawang Panca Arga	2	-	24	150	-	174
22.	Air Joman	3	48	40	30	-	118
23.	Silau Laut	3	-	60	40	-	100
24.	Kisaran Barat	4	987	648	158	-	1 793
25.	Kisaran Timur	3	158	300	90	-	548
	Asahan	54	1 268	1 142	2 230	-	4 640

Sumber : Dinas Koperasi dan Perdagangan Kabupaten Asahan

Source : Cooperative and Trade of Asahan Regency

Tabel 9.1.2 **Jumlah Koperasi Menurut Jenis dan Kecamatan (unit), 2018**
Table 9.1.2 **Number of Cooperatives by Type and District (unit), 2018**

Kecamatan <i>District</i>	Jenis Koperasi <i>Type of Cooperative</i>						
	KUD	Kop. Tan	Kop. Bun	Kop. Ter nak	Kop. Nel	Koppo ntren	Kop. Kar
(1)	(2)	(3)	(4)	(5)	(6)	(7)	(8)
1. B. P. Mandoge	2	9	1	-	-	-	5
2. Bandar Pulau	3	3	-	-	-	-	-
3. Aek Songsongan	-	-	-	-	-	-	1
4. Rahuning	-	-	-	-	-	-	1
5. Pulau Rakyat	2	7	-	-	-	-	2
6. Aek Kuasan	1	6	1	-	-	-	1
7. Aek Ledong	-	3	-	-	-	-	-
8. Sei Kepayang	1	16	2	-	1	-	-
9. Sei Kepayang Barat	-	2	-	-	2	-	-
10. Sei Kepayang Timur	-	1	-	-	-	-	-
11. Tanjung Balai	1	3	-	-	12	-	-
12. Simpang Empat	-	5	-	-	-	-	3
13. Teluk Dalam	1	1	-	-	-	-	5
14. Air Batu	2	1	-	-	1	2	4
15. Sei Dadap	1	3	-	-	-	2	-
16. Buntu Pane	2	1	-	-	-	-	1
17. Tinggi Raja	-	1	-	-	-	-	-
18. Setia Janji	1	2	-	-	-	-	-
19. Meranti	1	4	-	-	-	-	-
20. Pulo Bandring	-	3	-	-	-	-	-
21. Rawang Panca Arga	1	5	-	-	-	-	1
22. Air Joman	2	4	-	-	1	1	-
23. Silau Laut	1	4	-	1	1	-	-
24. Kisaran Barat	-	1	1	-	1	1	8
25. Kisaran Timur	-	2	-	-	-	1	6
Asahan	22	87	5	1	19	7	38

Lanjutan Tabel/*Continued Table 9.1.2*

Kecamatan <i>District</i>	Jenis Koperasi <i>Type of Cooperative</i>						
	Kop. AD	Kop. Pol	KSU	Kop. Pas	KSP	Kop. Angkt Darat	KPN
(1)	(9)	(10)	(11)	(12)	(13)	(14)	(15)
1. B. P. Mandoge	-	-	4	-	1	-	1
2. Bandar Pulau	-	-	9	-	-	-	-
3. Aek Songsongan	-	-	3	-	-	-	-
4. Rahuning	-	-	-	-	-	-	-
5. Pulau Rakyat	-	-	6	-	1	-	2
6. Aek Kuasan	-	-	3	-	-	-	-
7. Aek Ledong	-	-	2	-	-	-	-
8. Sei Kepayang	-	-	2	1	-	-	2
9. Sei Kepayang Barat	-	-	1	-	-	-	-
10. Sei Kepayang Timur	-	-	-	-	-	-	-
11. Tanjung Balai	-	-	3	-	-	1	1
12. Simpang Empat	-	-	-	-	-	-	3
13. Teluk Dalam	-	-	-	-	-	-	-
14. Air Batu	-	-	11	2	2	-	-
15. Sei Dadap	-	-	3	1	1	-	2
16. Buntu Pane	-	-	2	-	1	-	1
17. Tinggi Raja	-	-	2	-	-	-	-
18. Setia Janji	-	-	-	-	-	-	-
19. Meranti	-	-	4	-	-	-	1
20. Pulo Bandring	-	-	1	-	-	-	-
21. Rawang Panca Arga	-	-	1	-	-	-	-
22. Air Joman	-	-	6	-	1	-	1
23. Silau Laut	-	-	1	-	-	-	-
24. Kisaran Barat	1	-	50	5	5	3	15
25. Kisaran Timur	1	2	38	2	4	2	12
Asahan	2	2	152	11	16	6	41

Lanjutan Tabel/*Continued Table* 9.1.2

Kecamatan <i>District</i>	Jenis Koperasi <i>Type of Cooperative</i>							Jumlah <i>Total</i>
	Kop. Wan	Kop. Kon sumen	Kop. Vete ran	Kop. Pepa bri	Kopma	KJKS	Lain- Lain	
(1)	(16)	(17)	(18)	(19)	(20)	(21)	(22)	(23)
1. B. P. Mandoge	-	-	-	-	-	3	-	26
2. Bandar Pulau	-	-	-	-	-	1	5	21
3. Aek Songsongan	1	-	-	-	-	-	5	10
4. Rahuning	-	-	-	-	-	-	-	1
5. Pulau Rakyat	-	-	-	-	-	2	2	24
6. Aek Kuasan	-	-	-	-	-	3	2	17
7. Aek Ledong	-	-	-	-	-	1	1	7
8. Sei Kepayang	-	-	-	-	-	1	4	30
9. Sei Kepayang Barat	-	-	-	-	-	1	-	6
10. Sei Kepayang Timur	-	-	-	-	-	-	-	1
11. Tanjung Balai	1	-	-	-	-	2	1	25
12. Simpang Empat	1	-	-	-	-	8	2	22
13. Teluk Dalam	-	-	-	-	-	3	-	10
14. Air Batu	1	-	-	-	-	6	1	33
15. Sei Dadap	-	-	-	-	-	3	2	18
16. Buntu Pane	1	-	-	-	-	1	1	11
17. Tinggi Raja	-	-	-	-	-	5	1	9
18. Setia Janji	1	-	-	-	-	1	1	6
19. Meranti	-	1	-	-	-	3	1	15
20. Pulo Bandring	1	-	-	-	-	8	1	14
21. Rawang Panca Arga	-	-	-	-	-	4	-	12
22. Air Joman	1	-	-	-	-	6	2	25
23. Silau Laut	1	-	-	-	-	5	6	20
24. Kisaran Barat	4	-	-	-	2	19	28	144
25. Kisaran Timur	4	1	1	1	-	15	17	109
Asahan	17	2	1	1	2	101	83	616

Sumber : Dinas Koperasi dan Perdagangan Kabupaten Asahan

Source : *Cooperative and Trade of Asahan Regency*

Tabel 9.1.3 **Jumlah Anggota Koperasi Menurut Jenis dan Kecamatan (orang), 2018**
Table 9.1.3 **Number of Cooperative's Members by Type and District (person), 2018**

	Kecamatan <i>District</i>	Jenis Koperasi <i>Type of Cooperative</i>							
		KUD	Kop. Tan	Kop. Bun	Kop Ter nak	Kop Nel	Koppo ntren	Kop. Kar	Kop. AD
	(1)	(2)	(3)	(4)	(5)	(6)	(7)	(8)	(8)
1.	B. P. Mandoge	47	10	20	-	-	-	425	-
2.	Bandar Pulau	40	29	-	-	-	-	-	-
3.	Aek Songsongan	95	-	-	-	-	-	-	-
4.	Rahuning	-	-	-	-	-	-	65	-
5.	Pulau Rakyat	44	34	-	34	-	-	1 080	-
6.	Aek Kuasan	40	149	20	-	-	-	1 578	-
7.	Aek Ledong	-	57	-	-	-	-	-	-
8.	Sei Kepayang	20	134	21	-	-	-	-	-
9.	Sei Kepayang Barat	-	54	-	-	-	-	-	-
10.	Sei Kepayang Timur	-	20	-	-	20	-	-	-
11.	Tanjung Balai	20	60	-	-	175	-	-	-
12.	Simpang Empat	56	38	-	-	-	-	98	-
13.	Teluk Dalam	20	20	-	-	-	-	89	-
14.	Air Batu	25	40	-	-	-	225	1 798	-
15.	Sei Dadap	42	55	-	-	-	34	-	-
16.	Buntu Pane	8	11	-	-	-	-	-	-
17.	Tinggi Raja	20	20	-	-	-	-	-	-
18.	Setia Janji	118	50	-	-	-	-	-	-
19.	Meranti	41	66	-	-	-	-	-	-
20.	Pulo Bandring	-	20	-	-	-	-	-	-
21.	Rawang Panca Arga	20	10	-	-	-	-	-	-
22.	Air Joman	197	22	-	-	-	20	-	-
23.	Silau Laut	34	60	-	20	23	-	-	-
24.	Kisaran Barat	-	-	-	-	-	20	165	780
25.	Kisaran Timur	-	40	-	-	-	20	68	880
	Asahan	887	999	61	54	218	319	5 366	1 660

Lanjutan Tabel/*Continued Table* 9.1.3

Kecamatan <i>District</i>	Jenis Koperasi <i>Type of Cooperative</i>					
	Kop. Pol	KSU	KSP	Kop. Angkt Darat	KPN	Kop. Wan
(1)	(9)	(10)	(11)	(12)	(13)	(14)
1. B. P. Mandoge	-	102	45	-	193	-
2. Bandar Pulau	-	120	-	-	-	-
3. Aek Songsongan	-	26	-	-	-	35
4. Rahuning	-	-	-	-	-	-
5. Pulau Rakyat	-	47	-	-	60	-
6. Aek Kuasan	-	270	-	-	-	-
7. Aek Ledong	-	55	-	-	-	-
8. Sei Kepayang	-	40	-	-	40	-
9. Sei Kepayang Barat	-	34	-	-	-	-
10. Sei Kepayang Timur	-	-	-	-	-	-
11. Tanjung Balai	-	80	-	20	147	20
12. Simpang Empat	-	105	-	-	812	23
13. Teluk Dalam	-	-	-	-	-	-
14. Air Batu	-	85	56	-	20	23
15. Sei Dadap	-	57	45	-	-	-
16. Buntu Pane	-	98	21	-	348	11
17. Tinggi Raja	-	41	-	-	-	-
18. Setia Janji	-	-	-	-	-	25
19. Meranti	-	85	-	-	351	-
20. Pulo Bandring	-	12	-	-	-	22
21. Rawang Panca Arga	-	-	-	-	-	-
22. Air Joman	-	124	60	-	275	20
23. Silau Laut	-	20	-	-	-	20
24. Kisaran Barat	-	430	7 576	60	4 123	150
25. Kisaran Timur	695	335	123	1 385	1 465	50
Asahan	695	2 166	7 926	1 465	7 834	399

Lanjutan Tabel/Continued Table 9.1.3

Kecamatan <i>District</i>	Jenis Koperasi <i>Type of Cooperative</i>					Jumlah <i>Total</i>
	Kop. Veteran	Kop. Pepabri	Kopma	KJKS	Lain- Lain	
(1)	(15)	(16)	(17)	(18)	(19)	(20)
1. B. P. Mandoge	-	-	-	21	118	981
2. Bandar Pulau	-	-	-	35	20	244
3. Aek Songsongan	-	-	-	-	140	296
4. Rahuning	-	-	-	-	20	85
5. Pulau Rakyat	-	-	-	76	1 406	2 781
6. Aek Kuasan	-	-	-	145	40	2 242
7. Aek Ledong	-	-	-	23	34	169
8. Sei Kepayang	-	-	-	33	100	388
9. Sei Kepayang Barat	-	-	-	64	-	152
10. Sei Kepayang Timur	-	-	-	-	-	40
11. Tanjung Balai	-	-	-	200	80	802
12. Simpang Empat	-	-	-	546	23	1 701
13. Teluk Dalam	-	-	-	35	-	164
14. Air Batu	-	-	-	106	40	2 418
15. Sei Dadap	-	-	-	59	60	352
16. Buntu Pane	-	-	-	38	162	697
17. Tinggi Raja	-	-	-	130	20	231
18. Setia Janji	-	-	-	-	20	213
19. Meranti	-	-	-	40	20	603
20. Pulo Bandring	-	-	-	171	20	245
21. Rawang Panca Arga	-	-	-	97	-	127
22. Air Joman	-	-	-	21	60	799
23. Silau Laut	-	-	-	84	-	261
24. Kisaran Barat	-	-	40	120	754	14 218
25. Kisaran Timur	38	47	-	168	900	6 214
Asahan	38	47	40	2 212	4 037	36 423

Sumber : Dinas Koperasi dan Perdagangan Kabupaten Asahan

Source : *Cooperative and Trade of Asahan Regency*

Tabel 9.1.4 **Jumlah Simpanan Anggota Koperasi Menurut Jenis dan Kecamatan (000 rp), 2018**
Table 9.1.4 **Value of Cooperative Members Savings by Type and District (000 rp), 2018**

Kecamatan <i>District</i>	Jenis Koperasi <i>Type of Cooperative</i>			
	KUD	Koperasi Pertanian	Koperasi Perkebunan	Koperasi Nelayan
(1)	(2)	(3)	(4)	(5)
1. B. P. Mandoge	1 097 000,00	15 000,00	-	-
2. Bandar Pulau	-	38 480,00	-	-
3. Aek Songsongan	100 000,00	-	-	-
4. Rahuning	-	75 000,00	-	-
5. Pulau Rakyat	-	-	-	-
6. Aek Kuasan	-	-	-	-
7. Aek Ledong	-	32 000,00	-	-
8. Sei Kepayang	-	17 000,00	15 000,00	-
9. Sei Kepayang Barat	-	-	-	-
10. Sei Kepayang Timur	-	-	-	45 000,00
11. Tanjung Balai	-	-	-	65 000,00
12. Simpang Empat	-	-	-	-
13. Teluk Dalam	-	-	-	-
14. Air Batu	239 105,79	-	-	-
15. Sei Dadap	132 990,26	-	-	15 000,00
16. Buntu Pane	-	-	-	-
17. Tinggi Raja	-	-	-	-
18. Setia Janji	118 191,82	-	-	-
19. Meranti	-	-	-	-
20. Pulo Bandring	-	-	-	-
21. Rawang Panca Arga	-	-	-	-
22. Air Joman	263 517,10	-	-	25 000,00
23. Silau Laut	-	-	-	-
24. Kisaran Barat	-	-	-	-
25. Kisaran Timur	-	-	-	-
Asahan	1 950 804,97	177 480,00	15 000,00	150 000,00

Lanjutan Tabel/Continued Table 9.1.4

Kecamatan <i>District</i>	Jenis Koperasi <i>Type of Cooperative</i>			
	Koperasi Pesantren	Koperasi Karyawan	Koperasi AD	Koperasi Pol.
(1)	(6)	(7)	(8)	(9)
1. B. P. Mandoge	-	25 000,00	-	-
2. Bandar Pulau	-	-	-	-
3. Aek Songsongan	-	-	-	-
4. Rahuning	-	-	-	-
5. Pulau Rakyat	-	615 533,24	-	-
6. Aek Kuasan	-	3 847 746,06	-	-
7. Aek Ledong	-	-	-	-
8. Sei Kepayang	-	-	-	-
9. Sei Kepayang Barat	-	-	-	-
10. Sei Kepayang Timur	-	-	-	-
11. Tanjung Balai	-	-	-	-
12. Simpang Empat	-	226 216,46	-	-
13. Teluk Dalam	-	-	-	-
14. Air Batu	15 865,02	38 1307 133,67	-	-
15. Sei Dadap	-	-	-	-
16. Buntu Pane	-	-	-	-
17. Tinggi Raja	-	-	-	-
18. Setia Janji	-	-	-	-
19. Meranti	-	-	-	-
20. Pulo Bandring	-	-	-	-
21. Rawang Panca Arga	-	-	-	-
22. Air Joman	-	-	-	-
23. Silau Laut	-	-	-	-
24. Kisaran Barat	-	-	2 943 791,47	-
25. Kisaran Timur	-	150 612,00	27 000,00	6 012 070,87
Asahan	15 865,02	386 172 241,43	2 970 791,47	6 012 070,87

Lanjutan Tabel/*Continued Table 9.1.4*

Kecamatan <i>District</i>	Jenis Koperasi <i>Type of Cooperative</i>			
	KSU	KSP	Kop. Angk. Darat	KPN
(1)	(10)	(11)	(12)	(13)
1. B. P. Mandoge	-	35 000,00	-	2 113 939,81
2. Bandar Pulau	41 500,00	-	-	-
3. Aek Songsongan	7 100,00	-	-	-
4. Rahuning	-	-	-	-
5. Pulau Rakyat	54 077,00	-	-	-
6. Aek Kuasan	90 576,08	-	-	-
7. Aek Ledong	-	-	-	-
8. Sei Kepayang	-	-	-	-
9. Sei Kepayang Barat	-	-	-	-
10. Sei Kepayang Timur	-	-	-	-
11. Tanjung Balai	-	-	-	1 744 229,10
12. Simpang Empat	-	-	-	6 526 768,04
13. Teluk Dalam	-	-	-	-
14. Air Batu	150 217,98	-	-	-
15. Sei Dadap	-	48 486,42	-	-
16. Buntu Pane	37 000,00	-	-	4 930 975,72
17. Tinggi Raja	-	-	-	-
18. Setia Janji	-	-	-	-
19. Meranti	50 000,00	-	-	4 835 437,54
20. Pulo Bandring	-	-	-	-
21. Rawang Panca Arga	-	-	-	-
22. Air Joman	-	-	-	2 513 400,69
23. Silau Laut	-	-	-	-
24. Kisaran Barat	1 366 509,80	28 582 382,96	-	21 656 546,93
25. Kisaran Timur	286 321,05	123 477,96	2 038 141 157	25 532 442,76
Asahan	2 083 301,91	28 789 347,34	2 038 141 157	59 853 740,59

Lanjutan Tabel/Continued Table 9.1.4

Kecamatan <i>District</i>	Jenis Koperasi <i>Type of Cooperative</i>			
	Koperasi Wanita	Koperasi Konsumen	Koperasi Produsen	Koperasi Veteran
(1)	(14)	(15)	(16)	(17)
1. B. P. Mandoge	-	35 000	-	-
2. Bandar Pulau	-	-	-	-
3. Aek Songsongan	-	-	-	-
4. Rahuning	-	-	-	-
5. Pulau Rakyat	-	-	-	-
6. Aek Kuasan	-	-	-	-
7. Aek Ledong	-	-	-	-
8. Sei Kepayang	-	-	-	-
9. Sei Kepayang Barat	-	-	-	-
10. Sei Kepayang Timur	-	-	-	-
11. Tanjung Balai	-	-	35 000	-
12. Simpang Empat	10 889,00	-	-	-
13. Teluk Dalam	-	-	-	-
14. Air Batu	-	-	-	-
15. Sei Dadap	-	-	-	-
16. Buntu Pane	-	-	-	-
17. Tinggi Raja	-	-	-	-
18. Setia Janji	-	-	-	-
19. Meranti	-	-	-	-
20. Pulo Bandring	79 600,00	-	-	-
21. Rawang Panca Arga	-	-	-	-
22. Air Joman	-	-	-	-
23. Silau Laut	-	-	-	-
24. Kisaran Barat	1 308 403,00	35 000	-	-
25. Kisaran Timur	25 581,80	-	-	233 565,59
Asahan	1 424 473,80	70 000	35 000	233 565,59

Lanjutan Tabel/*Continued Table 9.1.4*

Kecamatan <i>District</i>	Jenis Koperasi <i>Type of Cooperative</i>			
	Koperasi Pepabri	KJKS	Lain-lain <i>Others</i>	Jumlah <i>Total</i>
(1)	(19)	(20)	(21)	(22)
1. B. P. Mandoge	-	-	137 375,00	3 458 314,81
2. Bandar Pulau	-	15 000,00	-	94 980,00
3. Aek Songsongan	-	-	-	107 100,00
4. Rahuning	-	-	-	75 000,00
5. Pulau Rakyat	-	-	5 621 224,43	6 290 834,67
6. Aek Kuasan	-	12 480,00	-	3 950 802,14
7. Aek Ledong	-	-	-	32 000,00
8. Sei Kepayang	-	5 400,00	-	37 400,00
9. Sei Kepayang Barat	-	-	-	-
10. Sei Kepayang Timur	-	-	-	45 000,00
11. Tanjung Balai	-	103 046,00	-	1 947 275,10
12. Simpang Empat	-	119 891,05	-	6 883 764,55
13. Teluk Dalam	-	15 000,00	-	15 000,00
14. Air Batu	-	58 809,55	-	381 771 132,01
15. Sei Dadap	-	44 700,37	-	241 177,05
16. Buntu Pane	-	5 300,00	285 477,94	5 258 753,66
17. Tinggi Raja	-	42 000,00	-	42 000,00
18. Setia Janji	-	-	-	118 191,82
19. Meranti	-	5 200,00	-	4 890 637,54
20. Pulo Bandring	-	1 623,24	-	81 223,24
21. Rawang Panca Arga	-	299 301,13	-	299 301,13
22. Air Joman	-	-	30 000,00	2 831 917,79
23. Silau Laut	-	15 000,00	30 000,00	45 000,00
24. Kisaran Barat	-	32 234,50	1 101 788,20	57 026 656,86
25. Kisaran Timur	91 445,78	152 250,00	6 594 806,14	41 267 715,11
Asahan	91 445,78	927 235,84	13 800 671,71	516 811 177,48

Sumber : Dinas Koperasi dan Perdagangan Kabupaten Asahan

Source : *Cooperative and Trade of Asahan Regency*

Tabel 9.1.5 **Volume Usaha Koperasi Menurut Jenis dan Kecamatan (000 rp), 2018**
Table 9.1.5 **Volume of Cooperative's Working by Type and District (000 rp), 2018**

	Kecamatan <i>District</i>	Jenis Koperasi <i>Type of Cooperative</i>			
		KUD	Kop. Nelayan	Kop. Pontren	Kop. Karyawan
	(1)	(2)	(3)	(4)	(5)
1.	B. P. Mandoge	1 358 212,76	-	-	75 000,00
2.	Bandar Pulau	-	-	-	-
3.	Aek Songsongan	16 671,23	-	-	-
4.	Rahuning	-	-	-	-
5.	Pulau Rakyat	-	-	-	-
6.	Aek Kuasan	-	-	-	7 808 282,67
7.	Aek Ledong	-	-	-	-
8.	Sei Kepayang	34 475,00	-	-	-
9.	Sei Kepayang Barat	-	-	-	-
10.	Sei Kepayang Timur	-	45 000,00	-	-
11.	Tanjung Balai	-	1 240 000,00	-	-
12.	Simpang Empat	-	-	-	170 704,63
13.	Teluk Dalam	-	-	-	155 704,63
14.	Air Batu	15 953,63	45 000,00	128 625,00	1 587 213,55
15.	Sei Dadap	545 166,26	-	-	-
16.	Buntu Pane	-	-	-	-
17.	Tinggi Raja	-	-	-	-
18.	Setia Janji	94 925,40	-	-	-
19.	Meranti	-	-	-	-
20.	Pulo Bandring	-	-	-	-
21.	Rawang Panca Arga	-	-	-	-
22.	Air Joman	80 000,00	30 000,00	-	-
23.	Silau Laut	-	-	-	-
24.	Kisaran Barat	-	-	-	-
25.	Kisaran Timur	-	-	-	71 975,35
	Asahan	2 145 404,28	1 360 000,00	128 625,00	9 868 880,83

Lanjutan Tabel/*Continued Table* 9.1.5

Kecamatan <i>District</i>	Jenis Koperasi <i>Type of Cooperative</i>		
	Kop. AD	Kop. Kepolisian	KSU
(1)	(6)	(7)	(8)
1. B. P. Mandoge	-	-	-
2. Bandar Pulau	-	-	-
3. Aek Songsongan	-	-	50 500,00
4. Rahuning	-	-	-
5. Pulau Rakyat	-	-	160 778,00
6. Aek Kuasan	-	-	366 897,00
7. Aek Ledong	-	-	-
8. Sei Kepayang	-	-	-
9. Sei Kepayang Barat	-	-	-
10. Sei Kepayang Timur	-	-	-
11. Tanjung Balai	-	-	-
12. Simpang Empat	-	-	-
13. Teluk Dalam	-	-	-
14. Air Batu	52 445,25	-	196 377,83
15. Sei Dadap	-	-	-
16. Buntu Pane	-	-	50 500,00
17. Tinggi Raja	-	-	-
18. Setia Janji	-	-	-
19. Meranti	-	-	-
20. Pulo Bandring	-	-	-
21. Rawang Panca Arga	-	-	-
22. Air Joman	-	-	-
23. Silau Laut	-	-	-
24. Kisaran Barat	3 181 791,94	-	1 076 189,67
25. Kisaran Timur	-	782 967,62	961 815,63
Asahan	9 868 880,83	782 967,62	2 863 058,13

Lanjutan Tabel/*Continued Table 9.1.5*

Kecamatan <i>District</i>	Jenis Koperasi <i>Type of Cooperative</i>			
	KPN	Koperasi Wanita	Koperasi Konsumen	KSP
(1)	(9)	(10)	(11)	(12)
1. B. P. Mandoge	5 488 042,98	-	50 000,00	-
2. Bandar Pulau	-	-	-	-
3. Aek Songsongan	-	-	-	-
4. Rahuning	-	-	-	-
5. Pulau Rakyat	-	-	-	-
6. Aek Kuasan	-	-	-	-
7. Aek Ledong	-	-	-	-
8. Sei Kepayang	-	-	-	-
9. Sei Kepayang Barat	-	-	-	-
10. Sei Kepayang Timur	-	-	-	-
11. Tanjung Balai	-	-	-	-
12. Simpang Empat	9 638 264,80	35 000,00	-	-
13. Teluk Dalam	-	-	-	-
14. Air Batu	-	-	-	-
15. Sei Dadap	-	-	-	295 860,70
16. Buntu Pane	2 005 117,05	-	-	-
17. Tinggi Raja	-	-	-	-
18. Setia Janji	-	-	-	-
19. Meranti	7 549 973,83	-	-	-
20. Pulo Bandring	-	79 600,00	-	-
21. Rawang Panca Arga	-	-	-	-
22. Air Joman	7 501 723,05	-	-	-
23. Silau Laut	-	-	-	-
24. Kisaran Barat	47 277 921,28	-	50 000,00	6 053 106,04
25. Kisaran Timur	23 884 277,23	27 620,00	-	349 895,83
Asahan	103 345 320,22	142 220,00	100 000,00	6 698 862,57

Lanjutan Tabel/*Continued Table* 9.1.5

Kecamatan <i>District</i>	Jenis Koperasi <i>Type of Cooperative</i>		
	Koperasi Veteran	Koperasi Pepabri	Koperasi Produsen
(1)	(13)	(14)	(15)
1. B. P. Mandoge	-	-	-
2. Bandar Pulau	-	-	-
3. Aek Songsongan	-	-	-
4. Rahuning	-	-	-
5. Pulau Rakyat	-	-	-
6. Aek Kuasan	-	-	-
7. Aek Ledong	-	-	-
8. Sei Kepayang	-	-	-
9. Sei Kepayang Barat	-	-	-
10. Sei Kepayang Timur	-	-	-
11. Tanjung Balai	-	-	50 000,00
12. Simpang Empat	-	-	-
13. Teluk Dalam	-	-	-
14. Air Batu	-	-	-
15. Sei Dadap	-	-	-
16. Buntu Pane	-	-	-
17. Tinggi Raja	-	-	-
18. Setia Janji	-	-	-
19. Meranti	-	-	-
20. Pulo Bandring	-	-	-
21. Rawang Panca Arga	-	-	-
22. Air Joman	-	-	-
23. Silau Laut	-	-	-
24. Kisaran Barat	119 890,52	-	-
25. Kisaran Timur	170 035,00	45 900,00	-
Asahan	289 925,52	45 900,00	50 000,00

Lanjutan Tabel/Continued Table 9.1.5

Kecamatan <i>District</i>	Jenis Koperasi <i>Type of Cooperative</i>			Jumlah <i>Total</i>
	Kop. Ma	KJKS	Lain-lain <i>Others</i>	
(1)	(16)	(17)	(18)	(19)
1. B. P. Mandoge	-	15 550,00	-	6 971 255,74
2. Bandar Pulau	-	-	-	15 550,00
3. Aek Songsongan	-	-	-	67 171,23
4. Rahuning	-	-	-	-
5. Pulau Rakyat	-	-	2 192 650,00	2 353 428,00
6. Aek Kuasan	-	-	-	8 175 179,67
7. Aek Ledong	-	-	-	-
8. Sei Kepayang	-	-	-	34 475,00
9. Sei Kepayang Barat	-	-	-	-
10. Sei Kepayang Timur	-	184 677,15	-	45 000,00
11. Tanjung Balai	-	246 400,00	-	1 474 677,15
12. Simpang Empat	-	8 208,00	-	10 090 369,42
13. Teluk Dalam	-	122 815,05	-	163 912,63
14. Air Batu	-	200 023,35	-	2 148 430,30
15. Sei Dadap	-	-	-	1 041 050,30
16. Buntu Pane	-	23 500,00	488 703,67	2 544 320,72
17. Tinggi Raja	-	-	-	23 500,00
18. Setia Janji	-	-	-	94 925,40
19. Meranti	-	-	-	7 549 973,83
20. Pulo Bandring	-	3 615 000,00	-	79 600,00
21. Rawang Panca Arga	-	-	-	3 615 000,00
22. Air Joman	-	-	-	7 611 723,05
23. Silau Laut	-	2 397,50	-	-
24. Kisaran Barat	-	201 900,00	1 664 388,97	59 425 685,90
25. Kisaran Timur	-	-	5 985 057,50	32 481 444,15
Asahan	-	4 620 471,05	10 330 800,14	146 006 672,50

Sumber : Dinas Koperasi dan Perdagangan Kabupaten Asahan

Source : *Cooperative and Trade of Asahan Regency*

Tabel 9.1.6 **Penerimaan dan Penyaluran Beras oleh Kantor Sub Bulog Kisaran (ton), 2007 - 2018**
Table 9.1.6 **Acceptance and Distribution of Rice by Logistics Office of Kisaran (ton), 2007 - 2018**

Tahun Year	Stok Awal <i>Beginning Stock</i>	Pemasukan <i>Acceptance</i>	Jumlah Tersedia <i>Supply</i>	Penyaluran <i>Distribution</i>	Stok Akhir <i>End Stock</i>
(1)	(2)	(3)	(4)	(5)	(6)
1. 2007	921,76	13 979,66	14 901,42	13 303,43	1 597,99
2. 2008	963,24	12 796,65	13 759,89	11 678,32	2 081,57
3. 2009	2 807,48	22 649,01	25 456,49	24 296,49	1 160,01
4. 2010	187,08	14 150,00	14 337,08	13 102,29	1 234,79
5. 2011	2 139,89	25 336,00	27 475,89	9 858,18	17 617,72
6. 2012	3 022,27	24 647,51	27 669,78	26 474,39	1 195,39
7. 2013	1 195,39	32 500,00	33 695,39	31 273,89	2 421,50
8. 2014	2 421,50	26 250,00	28 671,50	25 393,47	3 278,03
9. 2015	3 278,03	28 456,38	31 734,41	31 385,32	349,09
10. 2016	349,09	28 070,85	28 419,94	24 859,45	3 560,49
11. 2017	3 560,49	24 586,08	28 146,57	26 903,52	1 243,06
12. 2018	1 243,06	20 262,25	21 505,31	19 533,11	1 972,20

Sumber : Perum Bulog Subdivre III Kisaran

Source : *Logistics Office of Kisaran*

Tabel 9.1.7 **Penyaluran dan Penjualan Beras Bulog Menurut Konsumen (kg), 2018**
Table *Bulog Distribution and Selling of Rice by Consumer (kg), 2018*

	Bulan Month	Raskin Nasional	Raskin Madani	Kemen. Sosial	CBP
	(1)	(2)	(3)	(4)	(5)
1.	Januari/ <i>January</i>	758 280	-	-	1 500
2.	Pebruari/ <i>February</i>	393 110	-	-	-
3.	Maret/ <i>March</i>	1 073 290	-	-	12 300
4.	April/ <i>April</i>	808 440	-	-	570
5.	Mei/ <i>May</i>	355 210	-	-	250
6.	Juni/ <i>June</i>	355 210	-	-	-
7.	Juli/ <i>July</i>	355 210	-	-	23 375
8.	Agustus/ <i>August</i>	355 210	-	-	6 240
9.	September/ <i>September</i>	355 110	-	-	4 740
10.	Oktober/ <i>October</i>	355 110	-	-	4 105
11.	Nopember/ <i>November</i>	-	-	-	62 635
12.	Desember/ <i>December</i>	-	-	-	86 865
	Jumlah/Total	5 164 180	-	-	202 580

Lanjutan Tabel/*Continued Table 9.1.7*

	Bulan <i>Month</i>	Depkeh	Catu Karyawan	Jumlah <i>Total</i>
	(1)	(6)	(7)	(10)
1.	Januari/ <i>January</i>	-	750	760 530
2.	Pebruari/ <i>February</i>	-	140	393 250
3.	Maret/ <i>March</i>	-	750	1 086 340
4.	April/ <i>April</i>	-	610	809 620
5.	Mei/ <i>May</i>	-	740	356 200
6.	Juni/ <i>June</i>	-	1 660	356 870
7.	Juli/ <i>July</i>	-	140	378 725
8.	Agustus/ <i>August</i>	-	1 040	362 490
9.	September/ <i>September</i>	-	900	360 750
10.	Oktober/ <i>October</i>	-	900	360 115
11.	Nopember/ <i>November</i>	-	760	63 395
12.	Desember/ <i>December</i>	-	1 900	88 765
Jumlah/<i>Total</i>		-	10 290	5 377 050

Sumber : Perum Bulog Subdivre III Kisaran

Source : *Logistics Office of Kisaran*

Tabel 9.1.8 **Jumlah Bahan Bakar Premium dan Solar yang Disalurkan oleh Depot Pertamina Kisaran (liter), 2018**
Table 9.1.8 **Quantity of Premium and Diesel Fuel Distributed by 'Pertamina' Kisaran (liter), 2018**

Bulan Month	Jumlah Penyaluran Total Distribution				
	Premium Premium		Peralite Peralite	Solar Diesel Fuel	
	PSO	NPSO		PSO	NPSO
(1)	(2)	(3)	(4)	(5)	
1. Januari/January	-	-	5 744 000	4 146 000	255 120
2. Pebruari/February	-	-	5 118 000	3 700 000	179 860
3. Maret/March	-	-	6 232 000	4 221 000	174 500
4. April/April	-	-	5 286 000	3 954 000	164 000
5. Mei/May	-	-	5 402 000	4 254 000	164 682
6. Juni/June	-	-	6 118 000	4 510 000	165 500
7. Juli/July	-	-	5 596 000	5 447 000	224 056
8. Agustus/August	-	-	6 190 000	5 402 000	210 400
9. September/September	-	-	5 360 000	4 860 000	170 477
10. Oktober/October	-	-	6 478 000	5 496 000	35 247
11. Nopember/November	-	-	5 534 000	5 505 000	164 293
12. Desember/December	-	-	6 478 000	5 496 000	155 247
Jumlah/Total	-	-	69 536 000	56 991 000	2 063 382

Sumber : Pertamina Depot Kisaran

Source : Pertamina' of Kisaran

Keterangan/Note : Penyaluran Bahan Bakar Premium dan Solar oleh Pertamina Kisaran hanya untuk wilayah Kisaran dan Tanjung Balai

Tabel 9.1.9 Volume dan Nilai Ekspor Menurut Jenis Komoditi, 2016 - 2018
Table *Volume and Value Export by Comodity, 2016 – 2018*

Jenis Komoditi <i>Comodity</i>	2016		2017	
	Volume (ton)	Nilai/ Value (juta rp)	Volume (ton)	Nilai/ Value (juta rp)
(1)	(2)	(3)	(4)	(5)
1. Coklat Kering <i>Dried Cocoa</i>	8 400,00	21 000,00	9 500,00	23 000,00
2. Karet <i>Crumb Rubber</i>	18 299,08	311 083,00	17 115,84	317 175,03
3. Benang Karet <i>String Rubber</i>	-	-	-	-
4. Lidi Kelapa Sawit <i>Palm Oil Leaf Rib</i>	26 000,00	46 800,00	27 000,00	48 200,00
5. Tepung Kelapa <i>Coconut Flour</i>	27 103,93	113 361,16	28 902,00	118 143,72
6. Tepung Tapioka <i>Tapioca Flour</i>	-	-	-	-
7. Pinang Kering <i>Areca Nut</i>	980,00	14 700,00	1 000,00	16 700,00
8. Aluminium <i>Aluminium</i>	-	-	-	-
9. Arang Tempurung <i>Shell Charcoal</i>	707,60	2 564,40	1 285,73	5 853,77
10. Sabut Kelapa <i>Coconut Husk</i>	630,00	1 890,00	720,00	2 080,90
11. Pelet Kayu Karet	-	-	-	-
Jumlah/Total	82 120,61	511 398,56	85 523,57	531 153,42

Lanjutan Tabel/*Continued Table 9.1.9*

Jenis Komoditi <i>Comodity</i>	2018	
	Volume (ton)	Nilai/ Value (juta rp)
(1)	(6)	(7)
1. Coklat Kering <i>Dried Cocoa</i>	8 800,00	22 200,00
2. Karet <i>Crumb Rubber</i>	17 373,06	320 761,46
3. Benang Karet <i>String Rubber</i>	-	-
4. Lidi Kelapa Sawit <i>Palm Oil Leaf Rib</i>	27 800,00	50 300,00
5. Tepung Kelapa <i>Coconut Flour</i>	27 598,35	121 058,24
6. Tepung Tapioka <i>Tapioca Flour</i>	-	-
7. Pinang Kering <i>Areca Nut</i>	830,00	14 200,00
8. Aluminium <i>Aluminum</i>	-	-
9. Arang Tempurung <i>Shell Charcoal</i>	1 262,72	6 687,96
10. Sabut Kelapa <i>Coconut Husk</i>	740,00	2 180,00
11. Pelet Kayu Karet	-	-
Jumlah/Total	84 404,13	537 387,66

Sumber : Dinas Koperasi dan Perdagangan Kabupaten Asahan

Source : *Cooperative and Trade of Asahan Regency*

9.2 Perindustrian/ *Manufacturing*

Tabel 9.2.1 Jumlah Perusahaan Industri Besar dan Sedang Menurut Klasifikasi Baku Lapangan Usaha Indonesia, 2018
Table 9.2.1 Number of Large/Medium Manufacturing Establishments by Industrial Code, 2018

	KBLI <i>Industrial Code</i>	Besar <i>Large</i>	Sedang <i>Medium</i>	Jumlah <i>Total</i>
	(1)	(2)	(3)	(4)
10	Industri Makanan dan Minuman	16	56	72
12	Industri Pengolahan Tembakau	-	-	-
13	Industri Tekstil	-	-	-
14	Industri Pakaian Jadi	-	-	-
15	Industri Kulit dan Barang dari Kulit	-	-	-
16	Industri Kayu, Barang-barang dari Kayu (Tidak Termasuk Furniture) dan Barang-barang Anyaman	-	5	5
17	Industri Kertas dan Barang dari Kertas	-	-	-
18	Industri Penerbitan, Percetakan dan Reproduksi Media Rekaman	-	-	-
19	Industri Batu Bara, Pengilangan Minyak Bumi dll	-	-	-
20	Industri Kimia dan Barang-barang Kimia, Sabun	1	1	2
22	Industri Karet dan Barang-barang dari Karet, Perlengkapan RT	4	3	7
23	Industri Barang Galian Bukan Logam	-	2	2
24	Industri Logam Dasar	-	-	-
25	Industri Barang-barang dari Logam Kecuali Mesin dan Peralatannya	-	-	-
28	Industri Mesin dan Peralatan Ktr, Akutansi & Olah Data, Konstruksi	-	-	-
27	Industri Mesin Listrik dan Lainnya	-	-	-
26	Industri Radio, Televisi dan Peralatan komunikasi	-	-	-
26	Industri Peralatan Kedokteran, alat2 Ukur dll	-	-	-
29	Industri Kendaraan Bermotor Roda 4 atau lebih	-	-	-
32	Industri Pengolahan Lainnya	-	1	1
33	Reparasi dan Pemasangan Mesin dan Peralatan	-	-	-
Jumlah/Total		21	68	89

Sumber : Badan Pusat Statistik Kabupaten Asahan

Source : *BPS-Statistics of Asahan Regency*

Jumlah Perusahaan Industri Besar/Sedang Menurut Kecamatan, 2014 - 2018
Number of Large/Medium Manufacturing Establishments by District, 2014 – 2018

	Kecamatan <i>District</i>	Tahun <i>Year</i>				
		2014	2015	2016	2017	2018
	(1)	(2)	(3)	(4)	(5)	(6)
1.	B. P. Mandoge	3	3	3	3	3
2.	Bandar Pulau	-	-	1	1	1
3.	Aek Songsongan	-	-	-	-	-
4.	Rahuning	3	3	3	4	3
5.	Pulau Rakyat	1	1	1	2	2
6.	Aek Kuasan	1	1	1	1	1
7.	Aek Ledong	-	-	-	-	-
8.	Sei Kepayang	-	-	-	-	-
9.	Sei Kepayang Barat	1	2	2	3	1
10.	Sei Kepayang Timur	-	1	1	1	1
11.	Tanjung Balai	3	3	3	9	8
12.	Simpang Empat	4	2	2	4	4
13.	Teluk Dalam	3	3	3	3	3
14.	Air Batu	6	6	6	8	8
15.	Sei Dadap	2	2	1	1	1
16.	Buntu Pane	2	3	3	3	3
17.	Tinggi Raja	-	-	-	-	-
18.	Setia Janji	1	1	1	1	1
19.	Meranti	1	1	1	-	-
20.	Pulo Bandring	-	-	-	-	-
21.	Rawang Panca Arga	-	-	-	-	-
22.	Air Joman	8	8	7	7	6
23.	Silau Laut	32	32	27	29	24
24.	Kisaran Barat	8	8	8	6	4
25.	Kisaran Timur	10	10	10	17	15
	Asahan	89	90	84	103	89

Sumber : Badan Pusat Statistik Kabupaten Asahan

Source : BPS-Statistics of Asahan Regency

Tabel 9.2.3 **Jumlah Tenaga Kerja Industri Besar dan Sedang Menurut Klasifikasi Baku Lapangan Usaha Indonesia, 2018**
Table 9.2.3 **Number of Large/Medium Manufacturing Establishments by Industrial Code, 2018**

<i>Industrial Code</i>	KBLI	Besar Large	Sedang Medium	Jumlah Total
	(1)	(2)	(3)	(4)
10	Industri Makanan dan Minuman	3 227	1 984	5 211
12	Industri Pengolahan Tembakau	-	-	-
13	Industri Tekstil	-	-	-
14	Industri Pakaian Jadi	-	-	-
15	Industri Kulit dan Barang dari Kulit	-	-	-
16	Industri Kayu, Barang-barang dari Kayu (Tidak Termasuk Furniture) dan Barang-barang Anyaman	-	196	196
17	Industri Kertas dan Barang dari Kertas	-	-	-
18	Industri Penerbitan, Percetakan dan Reproduksi Media Rekaman	-	-	-
19	Industri Batu Bara, Pengilangan Minyak Bumi dll	-	-	-
20	Industri Kimia dan Barang-barang Kimia, Sabun	250	20	270
22	Industri Karet dan Barang-barang dari Karet, Perlengkapan RT	747	218	965
23	Industri Barang Galian Bukan Logam	-	45	45
24	Industri Logam Dasar	-	-	-
25	Industri Barang-barang dari Logam Kecuali Mesin dan Peralatannya	-	-	-
28	Industri Mesin dan Peralatan Ktr, Akutansi & Olah Data, Konstruksi	-	-	-
27	Industri Mesin Listrik dan Lainnya	-	-	-
26	Industri Radio, Televisi dan Peralatan komunikasi	-	-	-
26	Industri Peralatan Kedokteran, alat2 Ukur dll	-	-	-
29	Industri Kendaraan Bermotor Roda 4 atau lebih	-	-	-
32	Industri Pengolahan Lainnya	-	36	36
33	Reparasi dan Pemasangan Mesin dan Peralatan	-	-	-
Jumlah/Total		4 224	2 499	6 723

Sumber : Badan Pusat Statistik Kabupaten Asahan

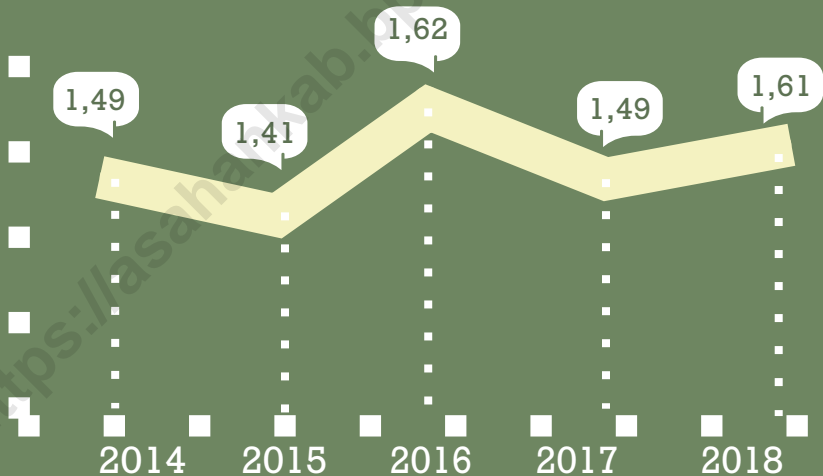
Source : BPS-Statistics of Asahan Regency

Jumlah Industri Kecil dan Kerajinan Rumah Tangga Menurut Kecamatan, 2014 – 2018
Number of Small Manufacturing and Household Establishments by District, 2014 - 2018

	Kecamatan <i>District</i>	Tahun <i>Year</i>				
		2014	2015	2016	2017	2018
	(1)	(2)	(3)	(4)	(5)	(6)
1.	B. P. Mandoge	4	4	4	-	-
2.	Bandar Pulau	6	5	5	2	2
3.	Aek Songsongan	4	4	4	2	2
4.	Rahuning	3	3	3	1	1
5.	Pulau Rakyat	24	23	23	10	10
6.	Aek Kuasan	8	8	8	5	5
7.	Aek Ledong	6	6	6	3	3
8.	Sei Kepayang	13	13	13	7	7
9.	Sei Kepayang Barat	10	10	11	5	5
10.	Sei Kepayang Timur	4	4	4	2	2
11.	Tanjung Balai	23	23	24	18	18
12.	Simpang Empat	24	24	24	22	22
13.	Teluk Dalam	8	8	8	7	7
14.	Air Batu	35	36	37	34	34
15.	Sei Dadap	24	24	24	22	22
16.	Buntu Pane	6	6	6	4	4
17.	Tinggi Raja	8	8	8	5	5
18.	Setia Janji	6	6	6	3	3
19.	Meranti	8	8	8	4	4
20.	Pulo Bandring	19	20	20	18	18
21.	Rawang Panca Arga	5	5	5	4	4
22.	Air Joman	18	18	18	10	10
23.	Silau Laut	5	5	7	7	7
24.	Kisaran Barat	268	273	274	121	121
25.	Kisaran Timur	159	161	164	110	110
	Asahan	698	705	714	426	426

Sumber : Dinas Ketenagakerjaan Kabupaten Asahan
 Source : *Manpower Service of Asahan Regency*

**REALISASI PENERIMAAN DAERAH
KABUPATEN ASAHAN TAHUN 2014-2018
(TRILIUN RUPIAH)**



**Penerimaan daerah
Asahan tahun 2018**

1,61 triliun
rupiah



PENJELASAN TEKNIS

TECHNICAL NOTE

1. **Realisasi Penerimaan dan Pengeluaran Pemerintah Provinsi** adalah realisasi/perhitungan APBD Provinsi pada tiap tahun anggaran.
 2. **Pendapatan Asli Daerah (PAD)** adalah pendapatan yang diperoleh daerah yang dipungut berdasarkan peraturan daerah sesuai dengan peraturan perundang-undangan, guna keperluan daerah yang bersangkutan dalam membiayai kegiatannya.
 3. **Dana Perimbangan** adalah dana yang bersumber dari pendapatan APBN yang dialokasikan kepada Daerah untuk mendanai kebutuhan daerah dalam rangka pelaksanaan desentralisasi.
 4. **Lain-lain Pendapatan yang Sah** adalah pendapatan lainnya dari pemerintah pusat dan atau dari instansi pusat, serta dari daerah lainnya.
1. **Actual revenue and expenditure of Provincial Government** is the realization/provincial budget calculations for every fiscal year.
 2. **Original Local Government Revenue** is revenue that withheld based on local regulations in accordance with the legislation, for the purposes of financing their activities.
 3. **Balanced Budget** is the fund coming from the state budget that allocated to regions to fund their needs in the context of decentralization.
 4. **Other Legal Revenue** is other income that coming from the central government and or from the central agencies, as well as from other local government.

10.1. Keuangan

Anggaran Pendapatan Pemerintah Daerah Kabupaten Asahan pada tahun 2018 tercatat sebesar 1,61 triliun rupiah, yang terdiri atas Pendapatan Asli Daerah (PAD) sebesar 142 miliar rupiah, dana perimbangan 1,17 triliun rupiah dan sisanya dari lain-lain pendapatan daerah yang sah sebesar 296 miliar rupiah. Sedangkan Anggaran Belanja Daerah Kabupaten Asahan pada tahun 2018 mencapai 1,39 triliun rupiah, yang terdiri atas belanja operasi sebesar 1,166 triliun rupiah dan belanja modal 230 miliar rupiah. Untuk transfer bantuan keuangan ke Desa dan lainnya sebesar 222 miliar rupiah. Dapat dilihat pada Tabel 9.1.1 - 9.1.4. Jika dibandingkan dari tahun 2017 Pendapatan Pemerintah Daerah Kabupaten Asahan mengalami kenaikan sebesar 8,61% sedangkan Anggaran Belanja Daerah Kabupaten Asahan mengalami penurunan sebesar 16,02%.

Peranan bank dalam menunjang pertumbuhan perekonomian Kabupaten Asahan cukup berarti yaitu untuk mendukung program pemerintah dan memperlancar modal usaha. Tahun 2018 posisi kredit mikro yang telah disalurkan oleh bank pada Bulan Desember sebesar 2.564.427 juta rupiah, untuk kredit kecil sebesar 715.944 juta rupiah dan untuk kredit menengah sebesar 522.881 juta rupiah.

10.1. Finance

The Income of Regional of Asahan in 2018 were Rp1,61 trillion, which is consisting of Local Government Original Receipt (PAD) which were 142 billion rupiahs, the Balanced Budget which were 1,17 trillion rupiahs, and the rest from other authorized sources which where 296 million rupiahs. The plan expenditure for the year 2018 were amounted to 1,39 trillion rupiahs, which consist of operating expenses 1,166 trillion rupiahs and the capital expenditure 230 billion rupiahs. Sharing expenditure to Villages and other were 222 billion rupiahs. Can be seen in the Table 9.1.1 - 9.1.4. When compared from Year 2017 the Income of Regional of Asahan increased of 8,61% while the district budget is asahan decreased of 16,02%.

Banking contribution in supporting economical growth in Asahan Regency was significant enough, in order to support governmental programs and speed up investment. In 2018, position of microl crediton December that was distributed by banks as much as 2.564.427 million rupiahs, small credit was 715.944 million rupiahs and medium credit was 522.881 milion rupiahs.

Selain bank dan koperasi, pegadaian merupakan salah satu alternatif lain bagi masyarakat untuk memperoleh kredit atau pinjaman secara cepat dan mudah.

Besides banks and cooperatives, State Owned Company Pawnshop was an alternative for public to get credit allowance in easy and quick way.

Asuransi Jasa Raharja yang bergerak di bidang pemberian santunan kecelakaan, pada tahun 2018 telah membayarkan santunan kecelakaan sebesar 8,35 miliar rupiah kepada 406 korban/ahli waris kecelakaan yang terdiri dari 310 korban luka-luka dan 96 korban meninggal dunia.

Insurance of Jasa Raharja moves in accident service insurance. In 2018 it paid compensation as much as 8,35 billion rupiahs to 406 victims/heirs which comprising of 310 injured and 96 death.

10.2 Harga

10.2. Prices

Rata-rata harga kebutuhan pokok di kota kisanan selama tahun 2016 adalah sebagai berikut: untuk komoditas beras, rata-rata harga untuk 3 jenis kualitas adalah sebesar Rp 10.667,- dengan harga tertinggi sebesar Rp 12.000,- untuk kualitas ramos dan harga terendah untuk kualitas C4 dan Ir.64 dengan harga sebesar Rp 10.000,- Untuk harga minyak goreng curah rata-rata harga selama tahun 2016 sebesar Rp.10.000,-, minyak goreng bimoli rata-rata sebesar Rp 13.000,-. Harga gula pasir curah selama tahun 2016 rata-rata sebesar Rp.12.000 dan untuk komoditas minyak tanah, rata-rata harga sebesar Rp. 10.000.

The average prices of main goods in the kisanan city during 2016 are as follows: for rice commodities, the average price for the 3 types of quality is amounted Rp 10.667,- at a price of Rp 12.000,- for the highest quality and lowest price ramos for C4 and Ir.64 quality at a price of Rp 10.000,-. For the price of cooking oil average price for the year 2016 amounted to Rp 10.000,- cooking oil (bimoli) average of Rp 13.000,-. Sugar prices during 2016 an average of Rp 12.000,- and kerosene for commodities, the average price of Rp 10.000,-.

10.1 Keuangan/Finance

Tabel 10.1.1 **Realisasi Penerimaan Daerah Menurut Jenis Penerimaan di Kabupaten Asahan (rp), 2017 - 2018**
Table 10.1.1 **Realization of Receipt and Expense Second Stage Region Government of Asahan Regency (rp), 2017 - 2018**

Tahun Anggaran <i>Fiscal Year</i>	2017	2018
(1)	(2)	(3)
1. Pendapatan Asli Daerah	123 694 898 631,59	142 972 039 820,99
a. Pajak Daerah	37 930 651 824,80	42 852 881 287,00
b. Retribusi Daerah	5 668 242 176,00	5 859 941 842,00
c. Hasil Pengelolaan Kekayaan Daerah yg Dipisahkan	9 146 601 279,00	10 193 762 972,00
d. Lain-lain PAD yang Sah	70 949 403 351,79	84 065 453 719,99
2. Dana Perimbangan	1 279 271 630 609,00	1 176 621 457 467,00
a. Bagi Hasil Pajak	55 200 918 344,00	61 767 184 941,00
b. Bagi Hasil Bukan Pajak	1 151 265 586,00	3 854 926 037,00
c. Dana Alokasi Umum (DAU)	875 860 020 000,00	877 794 638 000,00
d. Dana Alokasi Khusus (DAK)	82 490 775 606,00	233 204 708 489,00
e. Dana Alokasi Khusus P3K2	-	-
f. Dana Alokasi Khusus IPD	-	-
g. Dana Alokasi Khusus Non Fisik	122 596 090 073,00	-
h. Dana Desa	141 972 561 000,00	-
3. Pendapatan lain-lain yang sah	84 865 578 235,00	296 323 529 975,01
a. Pendapatan Hibah	-	75 534 215 948,01
b. Dana Bagi Hasil Pajak dari Prov dan Pemda Lainnya	84 865 578 235,00	64 226 592 491,00
c. Bantuan Keuangan dari Prov / Pemda Lainnya	-	29 949 915 536,00
d. Dana Desa	-	126 612 806 000,00
Jumlah Pendapatan	1 487 832 107 475,59	1 615 917 027 263,00

Sumber : Badan Pengelola Keuangan dan Aset Daerah Kabupaten Asahan

Source : *Finance Manager and Asset Service of Asahan Regency*

Tabel 10.1.2 **Realisasi Pendapatan Pemerintah Daerah Kabupaten Asahan Tahun Anggaran (rp), 2018**
Table 10.1.2 **Realization of Second Stage Region Government Receipt of Asahan Regency (rp), 2018**

	Jenis Pendapatan <i>Type of Receipt</i>	Jumlah <i>Total</i>
	(1)	(2)
1.	Pendapatan Asli Daerah <i>Government Genuine Receipt</i>	142 972 039 820,99
1.1	Pendapatan Pajak Daerah / <i>Regional Tax</i>	42 852 881 287,00
	1. Pajak Hotel / <i>Hotel Tax</i>	361 635 028,00
	2. Pajak Restoran / <i>Restaurant Tax</i>	1 106 986 725,00
	3. Pajak Hiburan / <i>Entertainment Tax</i>	796 093 255,00
	4. Pajak Reklame / <i>Advertisement Tax</i>	1 011 397 377,00
	5. Pajak Penerangan Jalan / <i>Street Illumination Tax</i>	20 346 395 916,00
	6. Pajak Mineral Bahan Logam dan Batuan	1 919 763 628,00
	7. Pajak Parkir	37 785 000,00
	8. Pajak Air Bawah Tanah	-
	9. Pajak Sarang Burung Walet	-
	10. Pajak BPHTB	6 251 944 445,00
	11. Pajak bumi dan bangunan Pedesaan dan Perkotaan	11 020 879 913,00
1.2	Hasil Retribusi Daerah / <i>Retribution</i>	5 859 941 842,00
	1. Ret. Pelayanan Kesehatan / <i>Medical Service</i>	678 093 938,00
	2. Ret. Pelayanan Persampahan/Kebersihan	650 094 000,00
	3. Ret. Pelayanan Parkir di Tepi Jalan Umum / <i>Parking Service</i>	319 632 000,00
	4. Ret. Pelayanan Pasar / <i>Market Service</i>	841 555 000,00
	5. Ret. Pengujian Kendaraan bermotor	246 680 000,00
	6. Ret. Pemeriksaan Alat Pemadam Kebakaran <i>Fire Extinguisher Inspection</i>	35 702 000,00
	7. Ret. Pemakaian Kekayaan Daerah	686 775 000,00
	8. Ret. Penyediaan dan atau Penyedotan Kaskus	9 125 000,00
	9. Ret. Rumah Potong hewan	70 850 000,00
	10. Ret. Penjualan Produksi Usaha Daerah	201 084 700,00
	11. Ret. Izin Mendirikan Bangunan	1 931 371 804,00
	12. Ret. Perizinan Tertentu Lainnya	188 978 400,00

Lanjutan Tabel/*Continued Table 10.1.2*

Jenis Pendapatan		Jumlah
<i>Type of Receipt</i>		<i>Total</i>
(1)		(2)
1.3	Hasil Pengelolaan Kekayaan Daerah yang Dipisahkan	10 193 762 972,00
1.	Bagian Laba Atas Penyertaan Modal pada Perusahaan Milik Daerah/BUMD	10 193 762 972,00
1.4	Pendapatan Asli Daerah Lain-lain yang Sah / <i>Other Receipt</i>	84 065 453 719,99
1.	Hasil Penjualan Aset daerah yang Tidak Dipisahkan	2 698 114 776,00
2.	Penerimaan Jasa Giro	5 092 760 402,00
3.	Pendapatan dari Pengembalian	48 035 271,11
4.	Pendapatan dari Denda Keterlambatan & Kelebihan Pembayaran	5 808 625 653,88
5.	Pendapatan dari BLUD	47 064 836 790,00
6.	Pendapatan dari Dana Jaminan Kesehatan Nasional	23 353 080 827,00
2	DANA PERIMBANGAN	1 176 621 457 467,00
2.1	Bagi Hasil Pajak dan Bukan Pajak / <i>Tax and Non Tax Sharing</i>	65 622 110 978,00
1.	Bagi Hasil Pajak	61 767 184 941,00
2.	Bagi Hasil Bukan Pajak/Sumber Daya Alam (SDA)	3 854 926 037,00
2.2	Dana Alokasi Umum (DAU)	877 794 638 000,00
1.	Dana Alokasi Umum	877 794 638 000,00
2.3	Dana Alokasi Khusus (DAK)	233 204 708 489,00
	Dana Alokasi Khusus Fisik	71 582 025 642,00
1.	DAK Reguler Bidang Pendidikan	18 578 758 605,00
2.	DAK Reguler Bidang Kesehatan	17 330 902 238,00
3.	DAK Reguler Bidang Perumahan dan Pemukiman	2 578 584 000,00
4.	DAK Reguler Bidang Pertanian	1 717 087 600,00
5.	DAK Reguler Bidang Kelautan dan Perikanan	744 306 500,00
6.	DAK Penugasan Bidang Air Minum	1 213 390 000,00
7.	DAK Penugasan Bidang Sanitasi	1 700 000 000,00
8.	DAK Penugasan Bidang Jalan	21 466 613 100,00
9.	DAK Penugasan Bidang Pasar	1 479 142 999,00
10.	DAK Penugasan Bidang Irigasi	4 080 025 000,00
11.	DAK Penugasan Lingkungan Hidup	693 215 600,00

Lanjutan Tabel/*Continued Table 10.1.2*

Jenis Pendapatan <i>Type of Receipt</i>	Jumlah <i>Total</i>
(1)	(2)
Dana Alokasi Khusus Non Fisik	161 622 682 847,00
12. Bantuan Operasional Penyelenggaraan PAUD	6 319 800 000,00
13. Tunjangan Profesi Guru PNSD	126 329 337 290,00
14. Tambahan Penghasilan Guru PNSD	1 698 321 525,00
15. Bantuan Operasional Kesehatan	20 542 189 448,00
16. Bantuan Operasional KB	5 391 428 500,00
17. Dana Pelayanan Administrasi Kependudukan	1 341 606 084,00
3 LAIN-LAIN PENDAPATAN DAERAH YANG SAH	296 323 529 975,01
Pendapatan Hibah dari Pemerintah	75 534 215 948,01
1. Hibah dari Pemerintah Pusat	75 534 215 948,01
Dana Bagi Hasil Pajak dari Provinsi dan Pemerintah Daerah Lainnya	64 226 592 491,00
1. Dana Bagi Hasil Pajak dari Provinsi dan Pemerintah Daerah Lainnya	64 226 592 491,00
Bantuan Keuangan dari Provinsi atau Pemerintah Daerah Lainnya	29 949 915 536,00
1. Bantuan Keuangan dari Provinsi atau Pemerintah Daerah Lainnya	29 949 915 536,00
Dana Desa	126 612 806 000,00
1. Dana Desa	126 612 806 000,00
Jumlah Pendapatan	1 615 917 027 263,00

Sumber : Badan Pengelola Keuangan dan Aset Daerah Kabupaten Asahan

Source : *Finance Manager and Asset Service of Asahan Regency*

Tabel 10.1.3 **Realisasi Belanja Pemerintah Kabupaten Asahan (rp), 2018**
Table 10.1.3 **Realization of Expense of Autonomous Government of Asahan Regency (rp), 2018**

Kode Rekening	Uraian Description	Jumlah Total
(1)	(2)	(3)
2	BELANJA	1 396 390 237 081,40
2.1	BELANJA OPERASI	1 166 187 570 614,11
2.1.1	Belanja Pegawai	699 711 312 557,00
2.1.2	Belanja Barang dan Jasa	342 341 006 467,11
2.1.3	Belanja Subsidi	2 999 409 300,00
2.1.4	Belanja Hibah	106 567 779 290,00
2.1.5	Biaya Bantuan Sosial	14 568 063 000,00
2.2	BELANJA MODAL	230 200 116 402,29
2.2.1	Belanja Modal Tanah	-
2.2.2	Belanja Modal Peralatan dan Mesin	33 123 349 084,05
2.2.3	Belanja Modal Gedung dan Bangunan	36 308 057 491,00
2.2.4	Belanja Modal Jalan, Irigasi dan Jaringan	158 475 349 827,24
2.2.5	Belanja Modal Aset Tetap Lainnya	2 293 360 000,00
2.2	BELANJA TAK TERDUGA	2 550 065,00
2.2.1	Belanja Tak Terduga	2 550 065,00
3	TRANSFER	226 860 527 944,00
3.1	TRANSFER BAGI HASIL PENDAPATAN	4 289 719 622,00
3.1.1	Transfer Bagi Hasil Pajak Daerah	4 289 719 622,00
3.1	TRANSFER BANTUAN KEUANGAN	222 570 808 322,00
3.1.1	Transfer Bantuan Keuangan ke Desa	221 389 473 704,00
3.1.2	Transfer Bantuan Keuangan Lainnya	1 181 334 618,00

Sumber : Badan Pengelola Keuangan dan Aset Daerah Kabupaten Asahan
 Source : Finance Manager and Asset Service of Asahan Regency

Tabel 10.1.4 **Realisasi Pembiayaan Pemerintah Kabupaten Asahan (rp), 2018**
Table 10.1.4 **Realization of Financing of Autonomous Government of Asahan Regency (rp), 2018**

	Uraian <i>Description</i>	Jumlah <i>Total</i>
	(1)	(2)
1	Penerimaan Daerah	85 242 498 732,40
1.1	Sisa Lebih Perhitungan Anggaran Tahun Lalu	84 505 211 110,90
1.2	Transfer dari Dana Cadangan	-
1.3	Penerimaan Pinjaman dan Obligasi	-
1.4	Hasil Penjualan Aset Daerah yang Dipisahkan	-
1.5	Penerimaan Kembali Pemberian Pinjaman Daerah	-
1.6	Penerimaan Kembali Investasi Dana Bergilir	7 042 300,00
	Koreksi Silpa	730 245 321,50
2	Pengeluaran Daerah	3 755 596 884,00
2.1	Pemberian Pinjaman Daerah	-
2.2	Penyertaan Modal	3 755 596 884,00
	Sisa Lebih Perhitungan Anggaran Tahun Berjalan	74 153 164 086,00

Sumber : Badan Pengelola Keuangan dan Aset Daerah Kabupaten Asahan

Source : *Finance Manager and Asset Service of Asahan Regency*

Tabel 10.1.5 **Jumlah Luas Tanah dan Wajib Pajak Bumi dan Bangunan Sektor Pedesaan/Perkotaan (PBB-P2) Menurut Kecamatan (rp), 2018**
Table 10.1.5 **Number of Area and Land and Building Tax Payers by District (rp), 2018**

Kecamatan <i>District</i>	Luas Tanah <i>Area</i> (m ²)	Wajib PBB <i>Tax Payer</i> (jiwa/people)
(1)	(2)	(3)
1. B. P. Mandoge	9 732	100 673 366
2. Bandar Pulau	6 601	76 808 042
3. Aek Songsongan	5 872	39 303 730
4. Rahuning	5 053	24 269 749
5. Pulau Rakyat	9 177	45 325 623
6. Aek Kuasan	7 942	45 405 544
7. Aek Ledong	5 651	18 716 534
8. Sei Kepayang	5 581	91 135 675
9. Sei Kepayang Barat	2 003	11 357 086
10. Sei Kepayang Timur	2 564	34 383 625
11. Tanjung Balai	4 571	32 749 413
12. Simpang Empat	12 483	68 464 131
13. Teluk Dalam	6 145	41 134 893
14. Air Batu	12 856	40 369 614
15. Sei Dadap	10 764	26 176 471
16. Buntu Pane	6 690	28 540 677
17. Tinggi Raja	7 726	40 013 014
18. Setia Janji	5 056	16 435 026
19. Meranti	8 221	19 569 287
20. Pulo Bandring	8 663	15 317 895
21. Rawang Panca Arga	9 379	37 756 740
22. Air Joman	12 716	38 336 345
23. Silau Laut	10 437	59 635 470
24. Kisaran Barat	14 893	8 096 262
25. Kisaran Timur	22 122	12 334 766
Asahan	212 898	972 308 978

Sumber : Badan Pengelola Pendapatan Daerah Kabupaten Asahan

Source : Receipt Board of Asahan Regency

Tabel
Table

10.1.6

**Jumlah Target, Selisih Pajak Bumi dan Bangunan Sektor
Perdesaan/Perkotaan (PBB-P2) Menurut Kecamatan (rp), 2018**
**Amount of Tax Assesment, Arrears and Potency from Land
and Building Tax by District (rp), 2018**

Kecamatan	Target	Realisasi	Selisih
District	Tax Assesment	Realization	Difference
(1)	(2)	(3)	(4)
1. B. P. Mandoge	486 566 782	492 963 929	6 397 147
2. Bandar Pulau	194 071 809	196 954 834	2 883 025
3. Aek Songsongan	162 844 939	164 007 046	1 162 107
4. Rahuning	235 093 854	239 186 551	4 092 697
5. Pulau Rakyat	288 586 193	295 142 808	6 556 615
6. Aek Kuasan	313 551 416	316 673 534	3 122 118
7. Aek Ledong	198 969 490	204 615 056	5 645 566
8. Sei Kepayang	151 522 823	158 477 723	6 954 900
9. Sei Kepayang Barat	37 649 549	38 658 364	1 008 815
10. Sei Kepayang Timur	54 481 648	61 508 401	7 026 753
11. Tanjung Balai	130 609 702	137 209 075	6 599 373
12. Simpang Empat	474 935 603	362 375 920	(112 559 683)
13. Teluk Dalam	229 437 060	255 020 117	25 583 057
14. Air Batu	598 482 475	604 824 327	6 341 852
15. Sei Dadap	248 940 198	253 305 393	4 365 195
16. Buntu Pane	266 484 613	272 808 954	6 324 341
17. Tinggi Raja	174 853 823	189 423 851	14 570 028
18. Setia Janji	125 802 165	128 540 161	2 737 996
19. Meranti	170 605 279	171 759 114	1 153 835
20. Pulo Bandring	194 767 539	199 599 552	4 832 013
21. Rawang Panca Arga	166 792 790	169 474 302	2 681 512
22. Air Joman	325 109 765	329 012 433	3 902 668
23. Silau Laut	186 839 346	191 597 146	4 757 800
24. Kisaran Barat	2 664 388 144	2 507 692 576	(156 695 568)
25. Kisaran Timur	2 244 457 566	2 037 643 470	(206 814 096)
Asahan	10 325 844 571	9 978 474 637	(347 369 934)

Sumber : Badan Pengelola Pendapatan Daerah Kabupaten Asahan

Source : Receipt Board of Asahan Regency

Tabel 10.1.7 **Posisi Kredit Mikro, Kecil dan Menengah yang Diberikan Bank Umum Menurut Sebaran Plafond Kredit (juta rp), 2018**
Table *Micro, Small and Medium Credit Position That Given by Public Bank by Credit Ceiling Spread (million rp), 2018*

	Bulan Month	Mikro Micro	Kecil Small	Menengah Medium
	(1)	(2)	(3)	(4)
1.	Januari/January	-	-	-
2.	Pebruari/February	-	-	-
3.	Maret/March	-	-	-
4.	April/April	1 148 274	733 508	479 940
5.	Mei/May	1 168 275	722 909	488 218
6.	Juni/June	1 167 132	720 702	481 263
7.	Juli/July	1 189 057	718 851	485 460
8.	Agustus/August	1 218 199	723 844	489 095
9.	September/September	1 250 050	726 653	511 066
10.	Oktober/October	1 282 933	730 417	505 400
11.	Nopember/November	1 300 601	724 361	529 887
12.	Desember/December	1 325 602	715 944	522 881

Sumber : Bank Indonesia Cabang Medan
 Source : Bank Indonesia Medan Branch

Tabel
Table

10.1.8

**Posisi Penghimpunan Dana Rupiah dan Valuta Asing (juta rp),
2018**
**Outstanding Fund Position in Rupiah and Foreign Exchange
(million rp), 2018**

	Bulan Month	Giro Giro	Tabungan Saving
	(1)	(2)	(3)
1.	Januari/January	ts	ts
2.	Pebruari/February	ts	ts
3.	Maret/March	ts	ts
4.	April/April	559 187	277 7081
5.	Mei/May	515 882	268 9959
6.	Juni/June	628 098	281 3758
7.	Juli/July	481 547	283 3884
8.	Agustus/August	480 542	273 7666
9.	September/September	532 922	272 6064
10.	Oktober/October	529 609	292 0281
11.	Nopember/November	524 377	280 5805
12.	Desember/December	391 755	289 2545

Sumber : Bank Indonesia Cabang Medan

Source : Bank Indonesia Medan Branch

Lanjutan Tabel/*Continued Table 10.1.8*

Bulan <i>Month</i>	Simpanan Berjangka <i>Time Deposit</i>	Jumlah Dana <i>Total Found</i>
(1)	(4)	(5)
1. Januari/ <i>January</i>	ts	ts
2. Pebruari/ <i>February</i>	ts	ts
3. Maret/ <i>March</i>	ts	ts
4. April/ <i>April</i>	6 211 793	9 548 061
5. Mei/ <i>May</i>	8 211 480	11 417 320
6. Juni/ <i>June</i>	9 583 333	13 025 189
7. Juli/ <i>July</i>	6 112 700	9 428 131
8. Agustus/ <i>August</i>	8 134 027	11 352 235
9. September/ <i>September</i>	5 757 064	9 016 049
10. Oktober/ <i>October</i>	4 700 072	8 149 962
11. Nopember/ <i>November</i>	4 898 384	8 228 565
12. Desember/ <i>December</i>	5 719 523	9 003 823

Sumber : Bank Indonesia Cabang Medan

Source : *Bank Indonesia Medan Branch*

Tabel 10.1.9 **Nilai Transaksi pada Perum Pegadaian Kisaran (rp), 2018**
Table 10.1.9 **Value of Transaction in Kisaran's State Owned Company Pawnshop Service (rp), 2018**

	Bulan Month	Nilai Barang Jaminan Value of Deposits	Nilai Kredit yang Diberikan Credit Value	Pelunasan Paying Off	Lelang Auction
	(1)	(2)	(3)	(4)	(5)
1.	Januari/January	15 764 840 191	12 126 800 000	6 996 570 000	247 441 000
2.	Pebruari/February	14 259 186 250	11 407 349 000	6 738 040 000	259 916 000
3.	Maret/March	15 843 309 072	12 187 160 000	7 829 610 000	-
4.	April/April	15 949 581 388	12 599 665 000	6 461 860 000	379 133 000
5.	Mei/May	16 906 169 381	13 773 976 000	6 853 930 000	421 401 000
6.	Juni/June	13 178 943 902	10 137 649 000	7 671 430 000	224 370 000
7.	Juli/July	17 181 634 266	13 745 307 000	7 890 660 000	373 379 000
8.	Agustus/August	15 998 738 786	13 222 098 000	7 414 610 000	246 700 000
9.	September/September	16 227 053 955	12 878 614 000	7 456 490 000	329 655 000
10.	Oktober/October	16 162 299 816	12 929 839 000	7 657 607 000	423 287 000
11.	Nopember/November	16 435 085 937	13 148 068 000	7 153 630 000	349 553 000
12.	Desember/December	16 862 563 135	13 277 608 000	7 315 200 000	262 421 000
Jumlah/Total		190 769 406 079	151 434 133 000	87 439 637 000	3 517 256 000

Sumber : PT. Pegadaian (Persero) Cabang Kisaran

Source : State Owned Company of Pawnshop Service in Kisaran

Tabel 10.1.10 **Posisi Asuransi Jasa Raharja Cabang Kisaran, 2018**
Table 10.1.10 **Position of Compulsory Accident Insurance Branch Kisaran, 2018**

Bulan Month	Jumlah Kendaraan yang Membayar Number of Vehicles paid		Jumlah Korban Kecelakaan Number of Accident Victims (jiwa/people)		Jumlah Santunan yg Dibayarkan Compenectio n Paid (rp)	
	Roda 2	Roda 4	Luka-luka Wounded	Meni nggal Death		
(1)	(2)	(3)	(4)	(5)	(6)	(7)
1. Januari/January	4 812	1 201	14	4	18	329 939 415
2. Pebruari/February	4 085	1 175	16	5	21	381 954 331
3. Maret/March	4 953	1 292	32	7	39	688 345 420
4. April/April	5 340	1 369	13	12	25	762 313 798
5. Mei/May	5 921	1 368	33	8	41	847 214 805
6. Juni/June	4 723	892	4	8	12	450 717 658
7. Juli/July	7 115	1 394	41	9	50	772 523 828
8. Agustus/August	6 344	1 359	28	7	35	666 450 435
9. September/September	5 947	1 263	30	10	40	943 896 255
10. Oktober/October	5 804	1 923	27	8	35	672 968 335
11. Nopember/November	6 701	3 126	33	7	40	857 488 351
12. Desember/December	10 934	4 399	39	11	50	981 998 028
Jumlah/ Total	72 679	20 761	310	96	406	8 355 810 659

Sumber : PT. Jasa Raharja (Persero) Perwakilan Kisaran
 Source : Jasa Raharja Insurance Company Branch Kisaran

Tabel 10.1.11 **Jumlah Peserta Asuransi Jiwa dan Asuransi yang Direalisasikan Menurut Jenisnya pada Asuransi Bumi Putera KRU Kisaran, 2018**
Number of Customers of Life Insurance and Actual Insurance by Type in Bumi Putra Insurance Company Unit Kisaran, 2018

Jens Asuransi <i>Type of Insurance</i>	Jumlah Peserta <i>Number of Customers</i> (jiwa/ <i>people</i>)	Asuransi yang Direalisasikan <i>Actual Insurance</i> (kasus/ <i>case</i>)	Premi <i>Premi</i>	
			US Dollar	Rupiah
(1)	(2)	(3)	(4)	(5)
1. Dwi Guna Prima	-	-	-	-
2. Tahapan Prima	-	-	-	-
3. Dana Prima	-	-	-	-
4. Aneka Guna Prima	-	-	-	-
5. Seumur Hidup Prima	-	-	-	-
6. Beasiswa Berencana	-	-	-	-
7. Dana Bahagia	-	-	-	-
8. Swadana	-	-	-	-
9. Permata	-	-	-	-
10. Mitra Pelangi	-	-	-	-
11. Dwiguna Std.US.\$	-	-	-	-
12. Jaminan Keluarga	-	-	-	-
13. Endowment Cash Plan	-	-	-	-
14. Mitra Cerdas	21	-	-	56 377 775
15. Mitra Beasiswa Berencana	14	-	-	10 334 750
16. Mitra Permata	8	-	-	27 000 000
17. Mitra Smart	40	-	-	335 000 000
18. Ekawaktu Ideal	-	-	-	-
19. Mitra Guru	-	-	-	-
20. Mitra Exellen	-	-	-	-
21. Mitra Poesaka	-	-	-	-
Jumlah/ Total	83	-	-	428 712 525

Sumber : Asuransi Bumiputera Kantor Rayon Utama Kisaran
 Source : *Bumiputra Insurance Unit Kisaran*

Tabel 10.1.12 **Jumlah Pelayanan Peserta Askes Menurut Jenis Pelayanan, Kasus, Biaya dan Unit Cost, 2018**
Table 10.1.12 **Number of State Owned Company Health Insurance Services by Type of Service, Case, Cost and Cost Unit, 2018**

	Jenis Pelayanan <i>Type of Service</i>	Kasus <i>Case</i>	Biaya yang Dibayarkan <i>Payed Cost (rp)</i>	Unit Cost <i>Cost Unit (rp)</i>
	(1)	(2)	(3)	(4)
1.	Rawat Jalan Tingkat Pertama (RJTP) First Degree of Hots treatment	4 906 398	29 932 573 344	6 101
a.	Kapitasi	4 906 398	29 932 573 344	6 101
b.	Non Kapitasi	-	-	-
2.	Rawat Inap Tingkat Pertama First Degree of Hospital Treatment	4 790	1 919 195 000	400 667
3.	Rawat Jalan Tingkat Lanjutan RSUD HAMS Kisaran Advance Degree of Home Hospital Treatment at Kisaran's General Hospital	89 967	18 684 953 300	207 687
4.	Rawat Inap Tingkat Lanjutan RSUD HAMS Kisaran Advance Degree of Hospital Treatment at Kisaran's General Hospital	7 609	24 912 401 600	3 274 070
5.	Operasi RSU Kisaran Medical Surgery at Kisaran's General Hospital	Data ini termasuk rawat inap tingkat lanjutan yang tidak dapat dipisahkan		
6.	Persalinan di RSU Kisaran Giving Birth at Kisaran's General Hospital	Data ini termasuk rawat inap tingkat lanjutan yang tidak dapat dipisahkan		
7.	Persalinan Bidan Giving Birth Helped by Midwife	2 181	1 535 450 000	1 601 990
a.	Persalinan oleh Bidan	2 136	1 499 450 000	701 990
b.	Persalinan oleh Dokter	45	36 000 000	800 000

Lanjutan Tabel/*Continued Table* 10.1.12

Jenis Pelayanan <i>Type of Service</i>	Kasus <i>Case</i>	Biaya yang Dibayarkan <i>Payed Cost</i> (rp)	Unit Cost <i>Cost Unit</i> (rp)
(1)	(2)	(3)	(4)
8. Kaca Mata <i>Spectacles</i>	4 179	1 187 000 000	287 039
9. Prothesa Gigi <i>Tooth Prothese</i>	-	-	-
10. <i>Intra Oculair Lens</i> (IOL)	Sudah 1 paket dgn RJTL		
11. Pelayanan Medis Lainnya <i>Others Medical Service</i> :	Sudah 1 paket dgn RJTL		
a. Alat Bantu Dengar			
b. Darah <i>Blood</i>			
c. Implant			
d. CT Scan			
e. Klaim Khusus <i>Specially Claim</i>			
12. Pelayanan Obat : <i>Medicine Service</i>	Sudah 1 paket dengan RJTL		
a. Obat rawat jalan tk. lanjutan <i>Medicine for Advance Degree of Home Treatment</i>			
b. Obat rawat inap tk. Lanjutan <i>Medicine for Advance Degree of Treatment</i>	Sudah 1 paket dengan RJTL		

Sumber : BPJS (Badan Penyelenggara Jaminan Sosial) Kesehatan
Kantor Cabang Tanjung Balai

Source : BPJS Service in Tanjung Balai

Tabel 10.1.13 **Jumlah Peserta Asuransi Kesehatan (Askes) Menurut Jenis Peserta (jiwa), 2018**
Table 10.1.13 **Number of Health Insurance's Customer by Type (people), 2018**

Jenis Peserta <i>Type of Customers</i>		Jumlah <i>Total</i>
(1)		(2)
1.	APBN (PBI)	233 911
2.	APBD KAB/KOTA	9 984
3.	APBD PROVINSI	18 363
4.	POLRI	2 858
5.	TNI	2 454
6.	PNS EKS ASKES	26 177
7.	PEGAWAI SWASTA	50 669
8.	BUMD/BUMN	439
9.	PPNPN	3 706
10.	MANDIRI (PBPU)	80 553
11.	Penerima Pensiun Swasta (Bukan Pekarja)	1
12.	Penerima Pensiun Eks Askes	6 484
13.	Perintis Kemerdekaan/ <i>Independence Pioneer</i>	1
14.	Veteran/ <i>Veteran</i>	270
15.	Pemberi Kerja & Investor	137
Jumlah/ Total		436 007

Sumber : BPJS (Badan Penyelenggara Jaminan Sosial) Kesehatan
 Kantor Cabang Tanjung Balai

Source : BPJS Service in Tanjung Balai

Tabel 10.1.14 **Jumlah Peserta Asuransi Kesehatan (Askes) Beserta Tanggungan (jiwa), 2016-2018**
Table *Number of Health Insurance's Customer and Guarantee (people), 2016-2018*

Jenis Peserta <i>Type of Customers</i>	Tahun <i>Year</i>		
	2016	2017	2018
(1)	(4)	(5)	(6)
A. Peserta Sosial <i>Sosial Customer's</i>	114 028	-	-
B. Peserta Komersial <i>Commercial Customer's</i>	-	-	-
C. Peserta Program Jamkesmas/ Peserta Gelandangan, Pengemis & Anak Terlantar <i>Jamkesmas Customer's/ Homeless, Begger & Neglected child customer's</i>	231 303	262 402	233 911

Sumber : BPJS (Badan Penyelenggara Jaminan Sosial) Kesehatan
Kantor Cabang Tanjung Balai
Source : BPJS Service in Tanjung Balai

Tabel
Table**10.1.15****Rasio Bangunan ber-IMB per Satuan Bangunan Menurut
Kecamatan di Kabupaten Asahan, 2014 – 2018**
**Building Ratio of IMB per Unit Building by District in Asahan
Regency, 2014 - 2018**

	Kecamatan <i>District</i>	Tahun <i>Year</i>				
		2014	2015	2016	2017	2018
	(1)	(2)	(3)	(4)	(5)	(6)
1.	B. P. Mandoge	2	5	10	30	8
2.	Bandar Pulau	8	-	-	1	1
3.	Aek Songsongan	5	14	4	3	3
4.	Rahuning	10	4	14	8	28
5.	Pulau Rakyat	15	7	3	11	8
6.	Aek Kuasan	6	18	3	10	9
7.	Aek Ledong	6	8	4	7	11
8.	Sei Kepayang	9	10	-	1	-
9.	Sei Kepayang Barat	4	4	4	-	-
10.	Sei Kepayang Timur	-	-	1	-	1
11.	Tanjung Balai	9	7	1	-	2
12.	Simpang Empat	19	11	16	15	23
13.	Teluk Dalam	5	2	2	11	25
14.	Air Batu	16	21	18	52	20
15.	Sei Dadap	9	-	5	9	12
16.	Buntu Pane	8	2	7	13	2
17.	Tinggi Raja	5	1	-	5	4
18.	Setia Janji	-	2	1	1	7
19.	Meranti	1	3	3	9	6
20.	Pulo Bandring	1	1	6	6	10
21.	Rawang Panca Arga	-	-	-	5	4
22.	Air Joman	17	10	11	18	14
23.	Silau Laut	3	2	-	-	3
24.	Kisaran Barat	90	82	52	104	56
25.	Kisaran Timur	135	119	118	81	81
	Asahan	383	333	283	400	338

Sumber : Dinas Penanaman Modal dan Pelayanan Perizinan Terpadu Satu Pintu Kabupaten Asahan
Source : *Licensing Management Board and Investment Asahan Regency*

Tabel 10.1.16 **Jumlah Usaha Perizinan di Kabupaten Asahan, 2014 – 2018**
Table 10.1.16 **Number of Enterprises Asahan District Licensing in Asahan Regency, 2014- 2018**

	Uraian	Tahun Year				
		2014	2015	2016	2017	2018
	(1)	(2)	(3)	(4)	(5)	(6)
1.	Izin Mendirikan Bangunan	383	333	283	400	338
2.	Izin Usaha Angkutan Umum	6	7	8	19	6
3.	Izin Usaha Jasa Konstruksi	60	85	92	63	73
4.	Izin Usaha Galian C	1	-	-	-	-
5.	Izin Usaha Perdagangan	855	1 004	823	647	423
Jumlah/ Total		1 305	1 429	1 206	1 129	840

Sumber : Dinas Penanaman Modal dan Pelayanan Perizinan Terpadu Satu Pintu Kabupaten Asahan
 Source : *Licensing Management Board and Investment Asahan Regency*

Tabel
Table **10.1.17** **Jumlah Investor PMDN/PMA Menurut Sektor Ekonomi di Kabupaten Asahan, 2014 - 2018**
Number of Investor Domestic/ Foreign Investment by Sector Economy in Asahan Regency, 2014 - 2018

	Sektor Ekonomi <i>Economy Sector</i>	Tahun <i>Year</i>				
		2014	2015	2016	2017	2018
	(1)	(2)	(3)	(4)	(5)	(6)
1.	Pertanian	10	10	10	10	11
2.	Pertambangan dan Penggalian	-	-	-	-	-
3.	Industri Pengolahan	11	11	13	14	14
4.	Listrik, Gas & Air Minum	-	-	1	2	2
5.	Bangunan	-	-	-	-	-
6.	Perdagangan, Hotel & Restoran	-	-	-	-	-
7.	Pengangkutan dan Komunikasi	1	1	1	1	1
8.	Keuangan, Sewa & Jasa Perusahaan	-	-	-	-	-
9.	Jasa-Jasa	-	-	-	-	-
Jumlah/ Total		22	22	25	27	28

Sumber : Dinas Penanaman Modal dan Pelayanan Perizinan Terpadu Satu Pintu Kabupaten Asahan

Source : *Licensing Management Board and Investment Asahan Regency*

10.2 Harga/Prices

Tabel 10.2.1 Rata-Rata Harga Beberapa Bahan Pokok di Pasar Pulau Rakyat, Kecamatan Pulau Rakyat (rp), 2018
Table 10.2.1 *Average Prices of Several Main Goods at Pulau Rakyat Market, Pulau Rakyat Sub-District (rp), 2018*

	Komoditi <i>Commodity</i>	Satuan <i>Unit</i>	Bulan <i>Month</i>			
			Jan	Feb	Mar	Apr
	(1)	(2)	(3)	(4)	(5)	(6)
1.	Beras C4	Kg	12 000	12 000	11 500	11 000
2.	Beras Ir. 64	Kg	12 000	12 000	11 500	11 000
3.	Beras Ramos	Kg	13 000	13 000	13 000	13 000
4.	Ikan Asin Teri No. 1	Kg	95 000	90 000	90 000	90 000
5.	Ikan Asin Teri No. 2	Kg	85 000	80 000	80 000	80 000
6.	Ikan Asin Teri No. 3	Kg	70 000	65 000	65 000	65 000
7.	Minyak Goreng Curah	Liter	10 500	10 500	10 500	10 500
8.	Minyak Goreng Bimoli	Liter	15 000	15 000	15 000	15 000
9.	Gula Pasir Curah	Kg	11 500	11 500	11 500	11 500
10.	Garam Halus Dolphin	250 Gram	3 000	3 000	3 000	3 000
11.	Minyak Tanah	Liter	10 000	10 000	10 000	10 000
12.	Sabun Cuci 'Telepon'	Batang	2 000	2 000	2 000	2 000
13.	Kain Batik Mandala	Helai	60 000	60 000	60 000	60 000
14.	Kain Batik Manggala	Helai	30 000	30 000	30 000	30 000
15.	Emas 22 Karat (70%)	Gram	409 090	483 333	483 333	483 333
16.	Emas 24 Karat (97%)	Gram	484 848	500 000	500 000	500 000

Lanjutan Tabel/*Continued Table 10.2.1*

	Komoditi <i>Commodity</i>	Satuan <i>Unit</i>	Bulan <i>Month</i>			
			Mei	Juni	Juli	Agt
	(1)	(2)	(7)	(8)	(9)	(10)
1.	Beras C4	Kg	11 000	11 000	11 000	11 500
2.	Beras Ir. 64	Kg	11 000	11 000	11 000	11 000
3.	Beras Ramos	Kg	13 000	13 000	13 000	13 000
4.	Ikan Asin Teri No. 1	Kg	90 000	90 000	90 000	90 000
5.	Ikan Asin Teri No. 2	Kg	80 000	80 000	80 000	80 000
6.	Ikan Asin Teri No. 3	Kg	65 000	65 000	65 000	65 000
7.	Minyak Goreng Curah	Liter	10 500	10 000	9 500	9 600
8.	Minyak Goreng Bimoli	Liter	15 000	15 000	15 000	14 500
9.	Gula Pasir Curah	Kg	11 500	11 500	11 500	11 000
10.	Garam Halus Dolphin	250 Gram	3 000	3 000	3 000	3 000
11.	Minyak Tanah	Liter	10 000	10 000	10 000	10 000
12.	Sabun Cuci 'Telepon'	Batang	2 000	2 000	2 000	2 000
13.	Kain Batik Mandala	Helai	60 000	60 000	60 000	60 000
14.	Kain Batik Manggala	Helai	30 000	30 000	33 000	33 000
15.	Emas 22 Karat (70%)	Gram	439 399	439 399	439 399	439 399
16.	Emas 24 Karat (97%)	Gram	507 575	507 575	500 000	506 060

Lanjutan Tabel/*Continued Table 10.2.1*

Komoditi <i>Commodity</i>	Satu an <i>Unit</i>	Bulan <i>Month</i>				Rata- rata
		Sep	Okt	Nov	Des	
(1)	(2)	(11)	(12)	(13)	(14)	(15)
1. Beras C4	Kg	11 500	11 500	11 500	11 000	11 375
2. Beras Ir. 64	Kg	11 000	11 000	11 000	10 500	11 167
3. Beras Ramos	Kg	12 500	12 500	12 500	12 000	12 792
4. Ikan Asin Teri No. 1	Kg	90 000	90 000	88 000	88 000	90 083
5. Ikan Asin Teri No. 2	Kg	80 000	80 000	78 000	78 000	80 083
6. Ikan Asin Teri No. 3	Kg	60 000	60 000	61 000	60 000	63 833
7. Minyak Goreng Curah	Liter	10 500	10 000	9 500	9 000	10 050
8. Minyak Goreng Bimoli	Liter	15 000	15 000	15 000	15 000	14 958
9. Gula Pasir Curah	Kg	12 000	12 000	11 500	11 500	11 542
10. Minyak Tanah	Liter	10 000	10 000	10 000	10 000	10 000
11. Sabun Cuci 'Telepon'	Batang	2 000	2 000	2 000	2 000	2 000
12. Kain Batik Mandala	Helai	63 000	63 000	65 000	65 000	61 333
13. Kain Batik Manggala	Helai	33 000	33 000	35 000	35 000	31 833
14. Emas 22 Karat (70%)	Gram	439 399	454 545	454 545	454 545	451 643
15. Emas 24 Karat (97%)	Gram	506 060	515 151	515 151	515 151	504 798

Sumber : Badan Pusat Statistik Kabupaten Asahan
 Source : *BPS-Statistics of Asahan Regency*

Tabel 10.2.2 **Rata-Rata Harga Beberapa Bahan Pokok di Pasar Simpang Empat, Kecamatan Simpang Empat (Rp), 2018**
Table 10.2.2 **Average Prices of Several Main Goods at Simpang Empat Market, Simpang Empat Sub-District (Rp), 2018**

	Komoditi <i>Commodity</i>	Satuan <i>Unit</i>	Bulan / <i>Month</i>			
			Jan	Feb	Mar	Apr
	(1)	(2)	(3)	(4)	(5)	(6)
1.	Beras C4	Kg	11 000	11 000	11 000	10 500
2.	Beras Ir. 64	Kg	11 000	11 000	11 000	10 500
3.	Ikan Asin Teri No. 1	Kg	120 000	140 000	150 000	150 000
4.	Ikan Asin Teri No. 2	Kg	80 000	85 000	85 000	80 000
5.	Ikan Asin Teri No. 3	Kg	60 000	60 000	60 000	60 000
6.	Minyak Goreng Curah	Liter	10 000	10 000	10 500	10 000
7.	Gula Pasir Curah	Kg	11 500	11 500	11 500	11 500
8.	Minyak Tanah	Liter	10 000	10 000	10 000	10 000
9.	Sabun Cuci 'Telepon'	Batang	2 000	2 000	2 000	2 000
10.	Kain Batik Mandala	Helai	51 000	55 000	55 000	60 000

Lanjutan Tabel/*Continued Table* 10.2.2

	Komoditi <i>Commodity</i>	Satuan <i>Unit</i>	Bulan/ <i>Month</i>			
			Mei	Juni	Juli	Agt
	(1)	(2)	(7)	(8)	(9)	(10)
1.	Beras C4	Kg	11 000	11 000	11 000	11 000
2.	Beras Ir. 64	Kg	11 000	11 000	11 000	11 000
3.	Ikan Asin Teri No. 1	Kg	150 000	150 000	150 000	150 000
4.	Ikan Asin Teri No. 2	Kg	78 000	68 000	68 000	80 000
5.	Ikan Asin Teri No. 3	Kg	60 000	55 000	55 000	60 000
6.	Minyak Goreng Curah	Liter	10 000	10 000	10 720	10 720
7.	Gula Pasir Curah	Kg	11 500	11 500	11 500	11 500
8.	Garam Halus Dolphin	250 Gram	3 000	3 000	3 000	3 000
9.	Minyak Tanah	Liter	10 000	10 000	10 000	10 000
10.	Sabun Cuci 'Telepon'	Batang	2 000	2 000	2 000	2 000
11.	Kain Batik Mandala	Helai	65 000	65 000	65 000	65 000

Lanjutan Tabel/Continued Table 10.2.2

Komoditi Commodity	Satuan Unit	Bulan / Month			
		Sep	Okt	Nov	Des
(1)	(2)	(11)	(12)	(13)	(14)
1. Beras C4	Kg	11 000	11 000	11 000	11 000
2. Beras Ir. 64	Kg	11 000	11 000	11 000	11 000
3. Ikan Asin Teri No. 1	Kg	150 000	150 000	150 000	150 000
4. Ikan Asin Teri No. 2	Kg	80 000	80 000	80 000	80 000
5. Ikan Asin Teri No. 3	Kg	60 000	60 000	60 000	60 000
6. Minyak Goreng Curah	Liter	10 000	10 000	10 720	10 720
7. Gula Pasir Curah	Kg	11 000	11 000	11 000	10 500
8. Garam Halus Dolphin	250 Gram	3 000	3 000	3 000	3 000
9. Minyak Tanah	Liter	10 000	10 000	10 000	10 000
10. Sabun Cuci 'Telepon'	Batang	2 000	2 000	2 000	2 000
11. Kain Batik Mandala	Helai	65 000	65 000	65 000	65 000

Sumber : Badan Pusat Statistik Kabupaten Asahan

Source : BPS-Statistics of Asahan Regency

Tabel
Table

10.2.3

Harga Eceran Beberapa Bahan Bangunan di Pasar Pulau Rakyat (rp), 2018
Retail Prices of Several Construction Materials at Pulau Rakyat Market (rp), 2018

	Komoditi Commodity	Satuan Unit	Bulan Month			
			Jan	Peb	Mar	Apr
	(1)	(2)	(3)	(4)	(5)	(6)
1.	Batu Bata Sedang	Buah	480	480	480	480
2.	Kayu					
	Papan (20x20x400)cm					
	◆ Sembarang	lembar	108 000	108 000	108 000	108 000
3.	Semen					
	◆ Tiga Roda	50 kg	50 000	50 000	50 000	50 000
	◆ Andalas	50 kg	51 000	51 000	51 000	51 000
4.	Seng					
	◆ Plat Angsa 7 Kaki	lembar	105 000	105 000	105 000	105 000
	◆ Gelombang 7 Kaki	lembar	45 000	49 000	49 000	49 000
5.	Cat Tembok Putih 5 Kg					
	◆ Veotex	5 Kg	125 000	135 000	135 000	135 000
	◆ Avitex	5 Kg	145 000	145 000	145 000	145 000
6.	Pasir Halus/Pasang	M ³	60 000	60 000	60 000	60 000
7.	Keramik					
	◆ Mulia KW I, 30x30 cm	lembar	55 000	55 000	55 000	55 000
	◆ Super Itali KW I, 30x30 cm	lembar	52 000	52 000	52 000	52 000

Lanjutan Tabel/Continued Table 10.2.3

	Komoditi Commodity	Satuan Unit	Bulan Month			
			Mei	Juni	Juli	Agt
	(1)	(2)	(3)	(4)	(5)	(6)
1.	Batu Bata Sedang	Buah	480	480	480	480
2.	Kayu					
	Papan (20x20x400) cm					
	◆ Sembarang	lembar	108 000	108 000	108 000	108 000
3.	Semen					
	◆ Tiga Roda	50 kg	50 000	50 000	50 000	50 000
	◆ Andalas	50 kg	51 000	51 000	51 000	51 000
4.	Seng					
	◆ Plat Angsa 7 Kaki	lembar	105 000	105 000	105 000	105 000
	◆ Gelombang 7 Kaki	lembar	49 000	49 000	49 000	49 000
5.	Cat Tembok Putih 5 Kg					
	◆ Veotex	5 Kg	125 000	135 000	135 000	135 000
	◆ Avitex	5 Kg	145 000	145 000	145 000	145 000
6.	Pasir Halus/Pasang	M ³	60 000	60 000	60 000	60 000
7.	Keramik					
	◆ Mulia KW I, 30x30 cm	lembar	55 000	55 000	55 000	55 000
	◆ Super Itali KW 1, 30x30 cm	lembar	52 000	52 000	52 000	52 000

Lanjutan Tabel/*Continued Table 10.2.3*

Komoditi <i>Commodity</i>	Satuan <i>Unit</i>	Bulan <i>Month</i>			
		Sep	Okt	Nov	Des
(1)	(2)	(3)	(4)	(5)	(6)
1. Batu Bata Sedang	Buah	500	500	500	520
2. Kayu					
Papan (20x20x400) cm					
♦ Sembarang	lembar	108 000	108 000	108 000	108 000
3. Semen					
♦ Tiga Roda	50 kg				
♦ Andalas	50 kg	52 000	52 000	52 000	52 000
4. Seng					
♦ Plat Angsa 7 Kaki	lembar	58 000	58 000	58 000	58 000
♦ Gelombang 7 Kaki	lembar	51 000	51 000	51 000	51 000
5. Cat Tembok Putih 5 Kg					
♦ Envi	5 Kg				
♦ Avitex	5 Kg	180 000	180 000	180 000	185 000
6. Pasir Halus/Pasang	M ³				
7. Keramik					
♦ Mulia KW I, 30x30 cm	lembar	58 000	58 000	58 000	58 000
♦ Super Itali KW I, 30x30 cm	lembar	55 000	55 000	55 000	55 000

Sumber : Badan Pusat Statistik Kabupaten Asahan

Source : *BPS-Statistics of Asahan Regency*

Tabel 10.2.4 **Harga Eceran Beberapa Bahan Bangunan di Pasar Simpang Empat (Rp), 2018**
Table 10.2.4 **Retail Prices of Several Construction Materials at Simpang Empat Market (Rp), 2018**

	Komoditi <i>Commodity</i>	Satuan <i>Unit</i>	Bulan / <i>Month</i>			
			Jan	Peb	Mar	Apr
	(1)	(2)	(3)	(4)	(5)	(6)
1.	Batu Bata Sedang	Buah	560	560	560	560
2.	Kayu					
	Papan					
	◆ Meranti	Lembar	90 000	90 000	90 000	90 000
3.	Semen					
	◆ Andalas	40 kg	51 000	51 000	51 000	50 000
4.	Seng					
	◆ Plat Angsa 7 Kaki	lembar	41 000	41 000	60 000	60 000
	◆ Gelombang Berlian	lembar	42 000	41 000	42 000	42 000
5.	Cat Tembok Putih 5 Kg					
	◆ Sympati	5 kg	90 000	90 000	90 000	90 000
6.	Pasir Halus/Pasang	M ³	57 500	57 500	57 500	57 500

Lanjutan Tabel/*Continued Table 10.2.4*

	Komoditi <i>Commodity</i>	Satuan <i>Unit</i>	Bulan / <i>Month</i>			
			Mei	Jun	Jul	Agt
	(1)	(2)	(3)	(4)	(5)	(6)
1.	Batu Bata Sedang	Buah	560	560	500	500
2.	Kayu					
	a. Papan					
	◆ Meranti	Lembar	90 000	90 000	90 000	102 000
3.	Semen					
	◆ Andalas	40 kg	50 000	50 000	50 000	52 000
4.	Seng		41 000	41 000	60 000	60 000
	◆ Plat Angsa 7 Kaki	lembar	41 000	41 000	60 000	60 000
	◆ Gelombang Berlian	lembar	42 000	41 000	42 000	42 000
5.	Cat Tembok Putih 5 Kg					
	◆ Sympati	5 kg	90 000	90 000	90 000	90 000
6.	Pasir Halus/Pasang	M ³	57 500	57 500	57 500	57 500

Lanjutan Tabel/Continued Table 10.2.4

	Komoditi <i>Commodity</i>	Satuan <i>Unit</i>	Bulan / <i>Month</i>			
			Sep	Okt	Nov	Des
	(1)	(2)	(3)	(4)	(5)	(6)
1.	Batu Bata Sedang	Buah	500	500	500	550
2.	Kayu					
	Papan					
	◆ Meranti	Lembar	102 000	90 000	103 000	102 000
3.	Semen					
	◆ Andalas	40 kg	52 000	52 000	52 000	52 000
4.	Seng					
	◆ Plat Angsa 7 Kaki	lembar	60 000	60 000	60 000	60 000
	◆ Gelombang Berlian	lembar	42 000	43 000	43 000	43 000
5.	Cat Tembok Putih 5 Kg					
	◆ Sympati	5 kg	95 000	95 000	95 000	95 000
6.	Pasir Halus/Pasang	M ³	57 500	57 500	62 500	62 500

Sumber : Badan Pusat Statistik Kabupaten Asahan
 Source : BPS-Statistics of Asahan Regency

Tabel 10.2.5 **Rata-Rata Harga Gabah pada Tingkat Petani dari Kecamatan Mobile Sampel I, 2018**
Table 10.2.5 **Average Farmer Price of Unshuked Rice from Several Districts that Taken as First Sample, 2018**

Bulan/Kecamatan Month/District	Varietas Gabah Variety	Harga diterima petani Former Price (rp/kg)	Ongkos angkut ke Penggili ngan Transportation fee to Action of Milling (rp/kg)	Harga di tingkat Penggilin gan Action of Milling Price (rp/kg)	Kadar Air Water Content (%)	Kadar Lainnya Other Content (%)	Harga dasar kelom pok kualitas Basic Price (rp/kg)
(1)	(2)	(3)	(4)	(5)	(6)	(7)	(8)
Januari / January							
Rawang Pasar Lima/ GKG	Ciherang	5990	60	6050	12,3	2,3	-
Pebruari / February							
Rawang Baru / GKP	Ciherang	4600	60	4660	24,6	4,5	3700
April / April							
Rawang Baru / GKP	Ciherang	5540	60	5600	25,2	4	-
Mei / May							
Rawang Baru / GKP	Ciherang	5690	60	5750	15,6	3	3700
Juni / June							
Rawang Pasar VI / GKP	Ciherang	5940	60	6060	15,82	4	3700

Lanjutan Tabel/Continued Table 10.2.5

Bulan/Kecamatan Month/District	Varietas Gabah Variety	Harga diterima petani Former Price (rp/kg)	Ongkos angkut ke Penggili ngan Transportation fee to Action of Milling (rp/kg)	Harga di tingkat Penggili -ngan Village Cooperative Price (rp/kg)	Kadar Air Water Content (%)	Kadar Lainnya Other Content (%)	Harga dasar Kelompok kualitas Basic Price (rp/kg)
(1)	(2)	(3)	(4)	(5)	(6)	(7)	(8)
Juli / July							
Rawang Baru / GKP	Ciherang	6040	60	6100	16,1	4	3700
Agustus / August							
Rawang Pasar VI / GKP	Ciherang	5790	60	5850	14	3	-
Oktober / Oktober							
Rawang Baru/ GKG	Ciherang	4590	60	4650	29,41	5	-
November / November							
Rawang Baru/ GKP	Ciherang	5940	60	6000	17,41	6	3700
Desember / Desember							
Rawang Baru/ GKP	Ciherang	6290	60	6350	14,91	3	3700

Lanjutan Tabel/*Continued Table 10.2.5*

Bulan/Kecamatan <i>Month/District</i>	Varietas Gabah <i>Variety</i>	Harga diterim a petani <i>Former Price (rp/kg)</i>	Ongkos angkut ke Penggili -ngan <i>Transp ortatio n fee to Village Coope ra-tive (rp/kg)</i>	Harga di tingkat Penggilin gan <i>Village Coope rative Price (rp/kg)</i>	Kadar Air <i>Water Content (%)</i>	Kadar Lainnya <i>Other Content (%)</i>	Harga dasar kelom pok kualitas <i>Basic Price (rp/kg)</i>
(1)	(2)	(3)	(4)	(5)	(6)	(7)	(8)
PANEN RAYA							
Rawang Panca Arga							
* Minggu II Maret Rawang Pasar V/ Luar Kualitas	Ciherang	4440	60	4500	27,8	4	-
* Minggu III Maret Rawang Pasar IV/ Luar Kualitas	Ciherang	4590	60	4650	28,7	5	-
* Minggu I September Rawang Pasar V/ Luar Kualitas	Ciherang	4590	60	4650	27,72	5	-
* Minggu II September Rawang Pasar VI/ GKP	Ciherang	4590	60	4650	29,63	5	-
* Minggu III September Rawang Lama/ Luar Kualitas	Ciherang	4640	60	4700	22,52	4	3700

Tabel 10.2.6 **Rata-Rata Harga Gabah pada Tingkat Petani dari Kecamatan Mobile Sampel II, 2018**
Table 10.2.6 **Average Farmer Price of Unshuked Rice from Several Districts that Taken as Second Sample, 2018**

Bulan/Kecamatan Month/District	Varietas Gabah Variety	Harga diteri- ma petani Former Price (rp/kg)	Ongkos angkut ke Penggili- ngan Transpo- rtation fee to Action of Milling (rp/kg)	Harga di tingkat Penggili- ngan Action of Milling Price (rp/kg)	Kadar Air Water Content (%)	Kadar Lainnya Other Content (%)	Harga dasar kelom- pok kualitas Basic Price (rp/kg)
(1)	(2)	(3)	(4)	(5)	(6)	(7)	(8)
Januari / January							
Rawang Pasar VI / GKP	Ciherang	5940	60	6000	13,6	2,2	-
Pebruari / February							
Rawang Baru / GKP	Ciherang	4650	60	4710	24,5	5,6	3700
April / April							
Rawang Baru/ GKP	Ciherang	5540	60	5600	25,6	4	-
Mei / May							
Rawang Pasar VI/ GKP	Ciherang	5740	60	5800	15,5	4	3700
Juni / June							
Rawang Baru/ GKP	Ciherang	5940	60	6060	15,61	3	3700

Lanjutan Tabel/*Continued Table 10.2.6*

Bulan/Kecamatan <i>Month/District</i>	Varietas Gabah <i>Variety</i>	Harga diterima petani <i>Former Price (rp/kg)</i>	Ongkos angkut ke Penggili <i>Transpo rtation fee to Action of Milling (rp/kg)</i>	Harga di Penggili <i>-ngan Village Coope rative Price (rp/kg)</i>	Kadar Air <i>Water Content (%)</i>	Kadar Lainnya <i>Other Content (%)</i>	Harga dasar kelom pok kualitas <i>Basic Price (rp/kg)</i>
(1)	(2)	(3)	(4)	(5)	(6)	(7)	(8)
Juli / July							
Rawang Pasar VI/ GKP	Ciherang	6090	60	6150	13,3	3	-
Agustus / August							
Rawang Baru/ GKP	Ciherang	5740	60	5800	13,9	3	-
Oktober /Oktober							
Rawang Lama VI/ GKP	Ciherang	4640	60	4700	24,31	4	3700
November/ November							
Rawang Pasar VI/ GKP	Ciherang	6040	60	6100	16,63	5	3700
Desember/ Desember							
Rawang Pasar VI/ GKP	Ciherang	6240	60	6300	16,51	4	3700

Lanjutan Tabel/Continued Table 10.2.6

Bulan/Kecamatan Month/District	Varietas Gabah Variety	Harga diterima petani Former Price (Rp/kg)	Ongkos angkut ke Penggilin- gan Transport ation fee to Village Coopera- tive (Rp/kg)	Harga di tingkat Penggili- ngan Village Coope- rative Price (Rp/kg)	Kadar Air Water Content (%)	Kadar Lainnya Other Content (%)	Harga dasar kelom- pok kualitas Basic Price (Rp/kg)
(1)	(2)	(3)	(4)	(5)	(6)	(7)	(8)
PANEN RAYA							
Rawang Panca Arga dan							
Meranti							
* Minggu II Maret Rawang Pasar VI/ Luar Kualitas	Ciherang	4440	60	4500	29,8	4	-
* Minggu III Maret Pondok Bungur/ Luar Kualitas	Ciherang	4640	60	4700	25,4	4	-
* Minggu I September Rawang Pasar VI/ Luar Kualitas	Ciherang	4640	60	4700	27,81	4	-
* Minggu II September Rawang Pasar V/ Luar Kualitas	Ciherang	4640	60	4700	25,83	4	-
* Minggu III September Rawang Baru/ Luar Kualitas	Ciherang	4590	60	4650	25,51	4	-

Tabel
Table

10.2.7

**Rata-Rata Harga Gabah pada Tingkat Petani dari Kecamatan
Mobile Sampel III, 2018**
**Average Farmer Price of Unshuked Rice from Several Districts
that Taken as Third Sample, 2018**

Bulan/Kecamatan Month/District	Varietas Gabah Variety	Harga diterima petani Former Price (Rp/kg)	Ongkos angkut ke Penggili -ngan Transpo rtation fee to Action of Milling (Rp/kg)	Harga di tingkat Penggili -ngan Action of Milling Price (Rp/kg)	Kadar Air Water Content (%)	Kadar Lainnya Other Content (%)	Harga dasar kelom pok kualitas Basic Price (Rp/kg)
(1)	(2)	(3)	(4)	(5)	(6)	(7)	(8)
Januari / January							
Rawang Pasar V/ GKP	Ciherang	5940	60	6000	13,7	2,1	-
Pebruari / February							
Rawang Pasar V / GKP	Ciherang	4650	60	4710	24,5	5,6	3700
April/ April							
Rawang Pasar V/ GKG	Ciherang	5590	60	5650	25,1	3,1	-
Mei / May							
Rawang Baru/ GKP	Ciherang	5740	60	5800	12,3	3	-
Juni / June							
Rawang Lama/ GKP	Ciherang	5990	60	6110	13,41	3	-

Lanjutan Tabel/Continued Table 10.2.7

Bulan/Kecamatan Month/District	Varietas Gabah Variety	Harga diterima petani Former Price (Rp/kg)	Ongkos angkut ke Penggili -ngan Village Coope rative Price Milling (Rp/kg)	Harga di tingkat Penggili -ngan Village Coope rative Price (Rp/kg)	Kadar Air Water Content (%)	Kadar Lainnya Other Content (%)	Harga dasar kelom pok kualitas Basic Price (Rp/kg)
(1)	(2)	(3)	(4)	(5)	(6)	(7)	(8)
Juli / July							
Rawang Pasar V/ GKG	Ciherang	6090	60	6150	15,4	3	3700
Agustus / August							
Rawang Pasar V/ GKG	Ciherang	5740	60	5800	13,4	3	-
Oktober / Oktober							
Rawang Pasar V/ GKP	Ciherang	4650	60	4710	29,73	5	-
November / November							
Rawang Lama/ GKP	Ciherang	6040	60	6100	15,11	4	3700
Desember / Desember							
Rawang Pasar V/ GKP	Ciherang	6240	60	6300	16,02	4	3700

Sumber : Badan Pusat Statistik Kabupaten Asahan
Source : BPS-Statistics of Asahan Regency

Lanjutan Tabel/*Continued Table 10.2.7*


Bulan/Kecamatan <i>Month/District</i>	Varietas Gabah <i>Variety</i>	Harg aditerima petani <i>Former Price (Rp/kg)</i>	Ongkos angkut ke Penggili -ngan <i>Transp ortatio n fee to Village Coope ra-tive (Rp/kg)</i>	Harga di tingkat Penggili -ngan <i>Village Coope rative Price (Rp/kg)</i>	Kadar Air <i>Water Content (%)</i>	Kadar Lainn ya <i>Other Conte nt (%)</i>	Harga dasar kelom pok kualitas <i>Basic Price (Rp/kg)</i>
(1)	(2)	(3)	(4)	(5)	(6)	(7)	(8)
PANEN RAYA							
Rawang Panca Arga							
* Minggu II Maret Rawang Baru/ Luar Kualitas	Ciherang	4540	60	4600	25,8	3	-
Minggu III Maret Rawang Pasar Lama/ Luar Kualitas	Ciherang	4640	60	4700	27,3	4	-
* Minggu I September Rawang Pasar Lama/ Luar Kualitas	Ciherang	4640	60	4700	24,81	4	3700
* Minggu III September Rawang Lama/ Luar Kualitas	Ciherang	4640	60	4700	22,52	4	3700
* Minggu III September/ Rawang Lama Luar Kualias	Ciherang	4640	60	4700	22,52	4	3700

Sumber : Badan Pusat Statistik Kabupaten Asahan
 Source : BPS-Statistics of Asahan Regency

PENGELUARAN DAN KONSUMSI PENDUDUK

EXPENDITURE AND
CONSUMPTION OF POPULATION

PERSENTASE PENDUDUK MENURUT COLONGAN PENGELUARAN PER KAPITA SEBULAN KABUPATEN ASAHAN TAHUN 2018



Penduduk Kabupaten Asahan
menghabiskan **55,01%**
pengeluaran/kapita/bulan untuk
makanan



PENJELASAN TEKNIS

TECHNICAL NOTE

1. **Pengeluaran rata-rata perkapita** adalah biaya yang dikeluarkan untuk konsumsi semua anggota rumah tangga selama sebulan baik yang berasal dari pembelian, pemberian maupun produksi sendiri dibagi dengan banyaknya anggota rumah tangga dalam rumah tangga tersebut.
 2. **Konsumsi** adalah suatu kegiatan manusia mengurangi atau menghabiskan nilai guna suatu barang atau jasa untuk memenuhi kebutuhan, baik secara berangsur-angsur maupun sekaligus. Pihak yang melakukan konsumsi disebut konsumen.
1. ***Average expenditure per capita*** is the cost incurred for the consumption of all household members for a month either from purchasing, giving or production itself divided by the number of household members in the household.
 2. ***Consumption*** is a human activity to reduce or spend the value of a good or service to meet the needs, both gradually and simultaneously. Parties who do consumption are called consumers.

ULASAN

DESCRIPTION

Pengeluaran rata-rata perkapita sebulan menurut hasil Survei Sosial Ekonomi Nasional (Susenas) 2018 dapat dilihat pada Tabel 11.1. Dari tabel tersebut terlihat bahwa pengeluaran rata-rata sebulan penduduk Kabupaten Asahan pada tahun 2018 sebesar Rp. 1.024.134 yang terdiri dari pengeluaran untuk makanan Rp 563.328 (55 persen) dan untuk bukan makanan Rp 460.806 (45 persen).

Average expenditure per capita a month according to the National Social Economic Survey (SUSENAS) 2018 can be seen in tables 11.1. From the table shows that spending a month on average Asahan District residents in 2018 to Rp. 1.024.134 which consists of expenditures for food Rp 563.328 (55 percent) and for non-food Rp 460.806 (45 percent).

Dari Tabel 11.2, terlihat sekitar 28,88% penduduk Kabupaten Asahan berada pada golongan pengeluaran yang cukup tinggi yaitu di antara Rp 500.000,- - Rp 749.999,- per kapita sebulan. Sedangkan persentase pengeluaran Kabupaten Asahan yang cukup besar pada golongan pengeluaran di atas Rp 1.500.000,- yakni 30,68 persen.

From Table 11.2, looks about 28,88% of the population Asahan Regency spending is high between Rp 500.000, - Rp 749.999 per capita a month. This is in line with the percentage of district spending considerable Asahan in Rp 1.500.000 and above, which is 30,68 percent.

Peningkatan golongan pengeluaran mengindikasikan peningkatan pendapatan masyarakat Kabupaten Asahan.

Increased expenditure class indicates an increase in income of Asahan regency community.

Tabel
Table

11.1

Pengeluaran Rata-rata Perkapita Sebulan Untuk Makanan dan Bukan Makanan Menurut Jenis Pengeluaran di Kabupaten Asahan, 2018
Monthly Percapita Average Expenditure for Food and Non Food by Item In the Asahan Regency, 2018

Jenis Pengeluaran <i>Expenditure Items</i>	Pengeluaran/kapita/ Bulan <i>Expenditure/capita/ Month</i>	Persen Pengeluaran/kapita/ Bulan <i>Percentage Expenditure/capita/ Month</i>
(1)	(2)	(3)
A. Makanan <i>Food</i>	563 328	55,01
B. Bukan Makanan <i>Non Food</i>	460 806	44,99
Jumlah/ Total	1 024 134	100,00

Sumber : BPS-Survei Sosial Ekonomi Nasional 2018

Source : BPS- National Social Economic Survey 2018

Tabel
Table **11.2** **Persentase Penduduk Menurut Golongan Pengeluaran Perkapita Sebulan di Kabupaten Asahan, 2018**
Percentage of Population by Monthly per Capita Expenditure Class in Asahan Regency, 2018

Golongan Pengeluaran Per Kapita Sebulan <i>Monthly per Capita Expenditure Class</i>	Persentase Penduduk <i>Percentage of Population</i>
(1)	(2)
A. < 200 000	-
B. 200 000 – 299 999	0,25
C. 300 000 – 499 999	9,07
D. 500 000 – 749 999	28,88
E. 750 000 – 999 999	25,87
F. 1 000 000 – 1 249 999	14,89
G. 1 250 000 – 1 499 999	7,35
H. ≥ 1 500 000	13,69
Jumlah/ Total	100,00

Sumber : BPS-Survei Sosial Ekonomi Nasional 2018

Source : BPS- National Social Economic Survey 2018

Tabel Table	11.3	Persentase Pengeluaran untuk Konsumsi Menurut Golongan Pengeluaran Perkapita Sebulan, 2018
		Percentage of Consumption by Monthly per Capita Expenditure Class in Asahan Regency, 2018

Golongan Pengeluaran Per Kapita Sebulan Monthly per Capita Expenditure Class	Persentase Pengeluaran Percentage of Consumption
(1)	(2)
A. < 200 000	-
B. 200 000 – 299 999	0,07
C. 300 000 – 499 999	3,80
D. 500 000 – 749 999	17,78
E. 750 000 – 999 999	21,59
F. 1 000 000 – 1 249 999	16,16
G. 1 250 000 – 1 499 999	9,91
H. ≥ 1 500 000	30,68
Jumlah/ Total	100,00

Sumber : BPS-Survei Sosial Ekonomi Nasional 2018

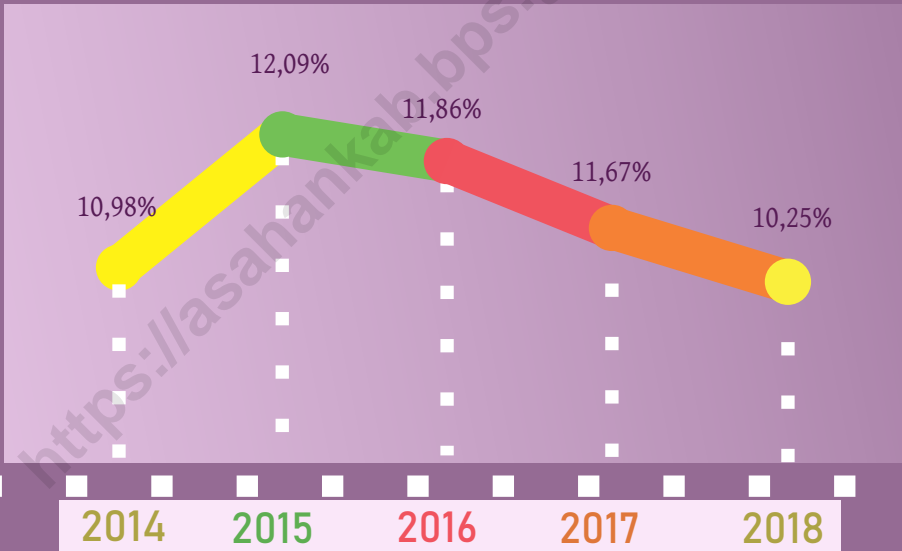
Source : BPS- National Social Economic Survey 2018

12

KEMISKINAN

POVERTY

persentase penduduk miskin
di kabupaten asahan
tahun 2014-2018



10,25%  

penduduk Kab. Asahan masih
termasuk penduduk **miskin**

PETUNJUK TEKNIS

TECHNICAL NOTES

1. **Penduduk Miskin** adalah penduduk yang memiliki rata-rata pengeluaran perkapita perbulan dibawah garis kemiskinan. Untuk mengukur kemiskinan, BPS menggunakan konsep kemampuan memenuhi kebutuhan dasar (*basic needs approach*). Dengan pendekatan ini, kemiskinan dipandang sebagai ketidakmampuan dari sisi ekonomi untuk memenuhi kebutuhan dasar makanan dan bukan makanan yang diukur dari sisi pengeluaran.
2. **Sumber data utama** yang dipakai adalah data Survei Sosial Ekonomi Nasional (Susenas) Panel Modul Konsumsi dan Kor.
3. **Garis Kemiskinan (GK)** merupakan penjumlahan dari Garis Kemiskinan Makanan (GKM) dan Garis Kemiskinan Non Makanan (GKNM). Penduduk yang memiliki rata-rata pengeluaran perkapita per bulan dibawah Garis Kemiskinan dikategorikan sebagai penduduk miskin.
4. **Garis Kemiskinan Makanan (GKM)** merupakan nilai pengeluaran kebutuhan minimum makanan yang disetarakan dengan 2.100 kilokalori perkapita perhari. Paket komoditi kebutuhan dasar makanan diwakili oleh 52 jenis komoditi (padi-padian, umbi-umbian, ikan, daging, telur dan susu, sayuran, kacang-
1. **Poor people** are people with average per capita spending per month below the poverty line. To measure poverty, BPS uses the concept of basic needs approach. With this approach, poverty is seen as an economic inability to meet the basic needs of food and not food as measured by the expenditure side.
2. **The main data sources** used are National Socio-Economic Survey (Susenas) Panel of Consumption and Cor- Modules.
3. **The Poverty Line (GK)** is the sum of the Food Poverty Line (GKM) and the Non-Food Poverty Line (GKNM). The population with average per capita expenditure per month under the Poverty Line is categorized as poor.
4. **The Food Poverty Line (GKM)** represents the minimum food expenditure needs equivalent to 2.100 kilocalories per day. The basic food commodity package is represented by 52 types of commodities (whole grains, tubers, fish, meat, eggs and milk, vegetables, beans, fruits, oils and fats, etc.).

kacangan, buah-buahan, minyak dan lemak, dll).

5. **Garis Kemiskinan Non Makanan (GKNM)** adalah kebutuhan minimum untuk perumahan, sandang, pendidikan dan kesehatan. Paket komoditi kebutuhan dasar non makanan diwakili oleh 51 jenis komoditi di perkotaan dan 47 jenis komoditi di pedesaan.
5. *The Non-Food Poverty Line (GKNM) is the minimum requirement for housing, clothing, education and health. The basic food non-food commodity package is represented by 51 urban commodities and 47 rural commodities.*

ULASAN

DESCRIPTION

Jumlah penduduk miskin di Asahan mengalami perubahan dari tahun 2011 – 2018. Pada tahun 2018 terjadi penurunan penduduk miskin baik secara absolut maupun secara persentase, yaitu menjadi 74,14 ribu jiwa atau sekitar 10,25 persen.

The number of poor people in Asahan changes from year 2011 to 2018. In 2018 there is a decrease of poor both in absolute and in percentage, that is to be 74,14 thousand inhabitants, or about 10,25 percent.

Di tahun 2011 jumlah dan persentase turun menjadi sebanyak 73,40 ribu jiwa atau sekitar 10,85 persen, kemudian pada tahun 2012 penduduk miskin turun menjadi 72,30 ribu jiwa (10,52 persen). Pada tahun 2013 angka kemiskinan kembali naik menjadi 80,50 ribu jiwa atau 11,60 persen. Tetapi pada tahun 2014 angka kemiskinan turun menjadi 76,97 ribu jiwa (10,98 persen). Selanjutnya pada tahun 2015 meningkat menjadi 85,16 ribu jiwa (12,09 persen). Kemudian pada tahun 2016 mengalami penurunan menjadi 84,35 ribu jiwa (11,86 persen). Ditahun 2017 dan 2018 juga mengalami penurunan menjadi 83,67 ribu jiwa (11,67 persen) dan 74,14 ribu jiwa (10,25 persen).

In 2011 the number and percentage dropped to as much as 73,40 thousand inhabitants, or about 10,85 percent, then the poor in 2012 fell to 72,30 thousand people (10,52 percent). In 2013 the poverty rate is again increased to 80,50 thousand people or 11,60 percent. But in 2014 number of poor dropped to 76,97 thousand inhabitants (10,98 percent). Furthermore, in 2015 increased to 85,16 thousand people (12,09 percent). In 2016, number and percentage decreased to 84,35 thousand people (11,86 percent). In 2017 and 2018, number and percentage decreased to 83,67 thousand people (11,67 percent) and 74,14 ribu jiwa (10,25 persen)

Tabel 12.1 **Garis Kemiskinan dan Penduduk Miskin di Kabupaten Asahan, 2012 – 2018**
Table 12.1 **Poverty Line and the Poor in Asahan Regency, 2012 - 2018**

Tahun Year	Garis Kemiskinan Poverty Line	Penduduk Miskin The Poor	
		Jumlah (000 jiwa) Total (000 people)	Persentase Percentage
(1)	(2)	(3)	(4)
2012	247 603	72,30	10,52
2013	251 914	80,50	11,60
2014	254 253	76,97	10,98
2015	262 464	85,16	12,09
2016	292 030	84,35	11,86
2017	305 868	83,67	11,67
2018	315 420	74,14	10,25

Sumber : Badan Pusat Statistik Kabupaten Asahan
 Source : BPS-Statistics of Asahan Regency

13

PERBANDINGAN ANTAR KAB/KOTA

MUNICIPAL COMPARISON

PERKIRAAN
PENDUDUK
BEBERAPA
KABUPATEN/KOTA
2018

MEDAN

2.264.145

Indeks Pembangunan Manusia 80,65

Penduduk Miskin 186,45 Ribu Jiwa

Umur Harapan Hidup 72,64

DELI SERDANG

2.155.625

Indeks Pembangunan Manusia 74,92

Penduduk Miskin 88,52 Ribu Jiwa

Umur Harapan Hidup 71,31

ASAHAN

724.379

Indeks Pembangunan Manusia 69,49

Penduduk Miskin 74,14 Ribu Jiwa

Umur Harapan Hidup 67,79

NIAS BARAT

86.195

Indeks Pembangunan Manusia 60,42

Penduduk Miskin 23,00 Ribu Jiwa

Umur Harapan Hidup 68,50

PAKPAK BARAT

48.119

Indeks Pembangunan Manusia 66,63

Penduduk Miskin 4,66 Ribu Jiwa

Umur Harapan Hidup 65,27

PENJELASAN TEKNIS

TECHNICAL NOTES

1. Ada sebanyak 33 wilayah administratif yang ada di wilayah Provinsi Sumatera Utara. Sebanyak 8 wilayah berstatus kotamadya, sisanya berstatus kabupaten.
 2. Perbandingan antar kabupaten/kota diperlukan untuk melihat perkembangan pembangunan di masing-masing kabupaten/kota yang ada di Provinsi Sumatera Utara.
1. *There are as many as 33 administrative areas in the province of North Sumatra. A total of 8 municipalities, the remaining status of the district.*
 2. *Comparison between regency /municipality is needed to see the development of development in each regency/municipality in North Sumatra Province.*

ULASAN	DESCRIPTION
<p>Proyeksi penduduk Asahan tahun 2018 sebesar 724.379 jiwa yang merupakan terbesar kelima di Sumatera Utara setelah Medan, Deli Serdang, Langkat dan Simalungun yang masing-masing jumlahnya 2,26 juta jiwa, 2,15 juta jiwa, 1,03 juta jiwa dan 863.693 jiwa.</p>	<p><i>Projeksion population of Asahan Regency were 724.379 people was the fifth most populous regency in Sumatera Utara, after Medan, Deli Serdang, Langkat and Simalungun which respectively had 2,26 million people, 2,15 million people, 1,03 million people and 863.693 people.</i></p>
<p>Perbandingan kabupaten/kota di Sumatera Utara untuk beberapa indikator terpilih memperlihatkan variasi yang cukup besar, Berdasarkan data PDRB, terlihat ketimpangan yang sangat tinggi. PDRB atas dasar harga berlaku yang tertinggi adalah Medan. Angka ini enam kali lipat dibandingkan Asahan yang hanya mencapai 34,66 triliun rupiah. Sedangkan PDRB per kapita Asahan sebesar 47,85 juta rupiah, dimana urutan pertama adalah Medan sebesar 98,26 juta rupiah.</p>	<p><i>Comparison of regency/municipality in North Sumatra for a few selected indicators show considerable variation, Based on GDP data, it looks very high inequality. GDP at current prices the highest is Medan. This figure is six times more than Asahan which only reached 34,66 trillion rupiahs. According to GDP per capita, Asahan reached 47,85 million rupiahs, where the first sequence is of Medan for 98,26 million rupiahs.</i></p>
<p>Perbandingan indikator terpilih lain seperti laju pertumbuhan ekonomi dan IPM daerah kota mencatat pencapaian yang lebih baik di Sumatera Utara. Untuk jumlah penduduk miskin memperlihatkan bahwa kabupaten/kota di Sumatera Utara mengalami penurunan.</p>	<p><i>Comparison of selected other indicators such as rates of economic growth and urban IPM record achievement better than the district in North Sumatra. To poverty shows that the regency/municipality in North Sumatra has decreased.</i></p>

Tabel
Table**13.1 Jumlah Penduduk menurut Kabupaten/Kota di Sumatera Utara,**
2014 - 2018
Number of Population by Regency/Municipality, 2014- 2018

Kabupaten/Kota Regency/Municipality		2014	2015	2016	2017	2018
(1)		(2)	(3)	(4)	(5)	(6)
01	Nias	135 319	136 115	136 897	137 588	138 308
02	Mandailing Natal	426 382	430 894	435 303	439 505	443 490
03	Tapanuli Selatan	273 132	275 098	276 889	278 587	280 283
04	Tapanuli Tengah	342 902	350 017	356 918	363 705	370 171
05	Tapanuli Utara	290 864	293 399	295 613	297 806	299 881
06	Toba Samosir	178 568	179 704	180 694	181 790	182 673
07	Labuhan Batu	453 630	462 191	470 511	478 593	486 480
08	Asahan	699 720	706 283	712 684	718 718	724 379
09	Simalungun	844 033	849 405	854 489	859 228	863 693
10	Dairi	277 575	279 090	280 610	281 876	283 203
11	Karo	382 622	389 591	396 598	403 207	409 675
12	Deli Serdang	1 984 598	2 029 308	2 072 521	2 114 627	2 155 625
13	Langkat	1 005 965	1 013 385	1 021 208	1 028 309	1 035 411
14	Nias Selatan	305 010	308 281	311 319	314 395	317 207
15	Humbang Hasundutan	181 026	182 991	184 915	186 694	188 480
16	Pakpak Barat	44 520	45 516	46 392	47 183	48 119
17	Samosir	123 065	123 789	124 496	125 099	125 816
18	Serdang Bedagai	606 367	608 691	610 906	612 924	614 618
19	Batu Bara	396 479	400 803	404 988	409 091	412 992
20	Padang Lawas Utara	247 286	252 589	257 807	262 895	267 771
21	Padang Lawas	251 927	258 003	263 784	269 799	275 515
22	Labuhan Batu Selatan	307 171	313 884	320 381	326 825	332 922
23	Labuhan Batu Utara	347 465	351 097	354 485	357 691	360 926
24	Nias Utara	132 735	133 897	135 013	136 090	137 002
25	Nias Barat	84 419	84 917	85 291	85 801	86 195
71	Sibolga	86 166	86 519	86 789	87 090	87 317
72	Tanjung Balai	164 675	167 012	169 084	171 187	173 302
73	Pematang Siantar	245 104	247 411	249 505	251 513	253 500
74	Tebing Tinggi	154 804	156 815	158 902	160 686	162 581
75	Medan	2 191 140	2 210 624	2 229 408	2 247 425	2 264 145
76	Binjai	261 490	264 687	267 901	270 926	273 892
77	Padang Sidempuan	206 496	209 796	212 917	216 013	218 892
78	Gunung Sitoli	134 196	135 995	137 693	139 281	140 927
Sumatera Utara		13 766 851	13 937 797	14 102 911	14 262 147	14 415 391

Sumber : BPS Provinsi Sumatera Utara

Source : BPS-Statistics of Sumatera Utara Province

Tabel 13.2 **Indeks Kemahalan Konstruksi Kabupaten/Kota, 2016 – 2018**
Table **Regency/Municipality Construction Cost Index, 2016 – 2018**

Kabupaten/Kota Regency/ Municipality		2016	2017	2018
(1)		(2)	(3)	(4)
01	N i a s	109,31	111,29	107,91
02	Mandailing Natal	102,62	101,85	102,03
03	Tapanuli Selatan	105,56	106,52	101,40
04	Tapanuli Tengah	96,56	99,94	95,97
05	Tapanuli Utara	94,48	103,34	101,10
06	Toba Samosir	101,53	99,98	104,05
07	Labuhan Batu	99,99	96,02	99,45
08	A s a h a n	100,50	103,05	95,45
09	Simalungun	104,89	106,03	106,46
10	D a i r i	105,97	105,50	107,06
11	K a r o	104,20	103,84	105,59
12	Deli Serdang	105,99	99,91	96,40
13	L a n g k a t	93,93	85,62	89,99
14	Nias Selatan	103,49	106,89	101,82
15	Humbang Hasundutan	94,30	98,25	95,88
16	Pakpak Barat	97,00	98,14	105,55
17	Samosir	109,53	107,06	107,69
18	Serdang Bedagai	98,69	99,74	102,66
19	Batu Bara	95,68	102,49	101,29
20	Padang Lawas Utara	100,83	102,18	102,51
21	Padang Lawas	108,43	108,94	104,28
22	Labuhan Batu Selatan	92,84	95,87	104,00
23	Labuhan Batu Utara	99,81	96,34	96,45
24	Nias Utara	104,93	104,74	107,23
25	Nias Barat	107,77	105,34	104,25
71	S i b o l g a	93,24	100,45	106,45
72	Tanjung Balai	99,44	100,26	86,52
73	Pematang Siantar	107,37	107,17	98,31
74	Tebing Tinggi	98,11	102,53	97,99
75	M e d a n	98,69	103,85	105,75
76	B i n j a i	92,05	90,82	95,19
77	Padang Sidempuan	97,90	101,70	106,65
78	Gunung Sitoli	103,31	99,71	109,99
Sumatera Utara		102,76	101,49	101,47

Sumber : BPS Provinsi Sumatera Utara

Source : BPS-Statistics of Sumatera Utara Province

Tabel
Table

13.3

Indeks Pembangunan Manusia (IPM) menurut Kabupaten/Kota, 2014-2018

Human Development Index (HDI) by Regency/Municipality, 2014- 2018

Kabupaten/Kota Regency/Municipality		2014	2015	2016	2017	2018
(1)		(2)	(3)	(4)	(5)	(6)
01	Nias	57,98	58,85	59,75	60,21	60,82
02	Mandailing Natal	63,42	63,99	64,55	65,13	65,83
03	Tapanuli Selatan	67,22	67,63	68,04	68,69	69,10
04	Tapanuli Tengah	66,16	67,06	67,27	67,96	68,27
05	Tapanuli Utara	70,70	71,32	71,96	72,38	72,91
06	Toba Samosir	72,79	73,40	73,61	73,87	74,48
07	Labuhan Batu	70,06	70,23	70,50	71,00	71,39
08	Asahan	67,51	68,40	68,71	69,10	69,49
09	Simalungun	70,89	71,24	71,48	71,83	72,49
10	Dairi	67,91	69,00	69,61	70,36	70,89
11	Karo	71,84	72,69	73,29	73,53	73,91
12	Deli Serdang	71,98	72,79	73,51	73,94	74,92
13	Langkat	68,00	68,53	69,13	69,82	70,27
14	Nias Selatan	57,78	58,74	59,14	59,85	60,75
15	Humbang Hasundutan	65,59	66,03	66,56	67,30	67,96
16	Pakpak Barat	65,06	65,53	65,81	66,25	66,63
17	Samosir	67,80	68,43	68,82	69,43	69,99
18	Serdang Bedagai	67,78	68,01	68,77	69,16	69,69
19	Batu Bara	65,50	66,02	66,69	67,20	67,67
20	Padang Lawas Utara	66,50	67,35	68,05	68,34	68,77
21	Padang Lawas	65,50	65,99	66,23	66,82	67,59
22	Labuhan Batu Selatan	68,59	69,67	70,28	70,48	70,98
23	Labuhan Batu Utara	69,15	69,69	70,26	70,79	71,08
24	Nias Utara	59,18	59,88	60,23	60,57	61,08
25	Nias Barat	57,54	58,25	59,03	59,56	60,42
71	Sibolga	71,01	71,64	72,00	72,28	72,65
72	Tanjung Balai	66,05	66,74	67,09	67,41	68,00
73	Pematang Siantar	75,83	76,34	76,90	77,54	77,88
74	Tebing Tinggi	72,13	72,81	73,58	73,90	74,50
75	Medan	78,26	78,87	79,34	79,98	80,65
76	Binjai	72,55	73,81	74,11	74,65	75,21
77	Padang Sidempuan	71,88	72,80	73,42	73,81	74,38
78	Gunung Sitoli	65,91	66,41	66,85	67,68	68,33
Sumatera Utara		68,87	69,51	70,00	70,57	71,18

Sumber : BPS Provinsi Sumatera Utara

Source : BPS-Statistics of Sumatera Utara Province

Tabel 13.4 **Komponen Indeks Pembangunan Manusia (IPM) Menurut Kabupaten/Kota di Sumatera Utara, 2018**
Table 13.4 **Components of Human Development Index (HDI) by Regency/Municipality, 2018**

	Kabupaten/Kota Regency/Municipality	Komponen IPM Components of HDI			IPM/HDI	
		Harapan Hidup (e_0) (Tahun)	Rata ² Lama Sekolah	Harapan lama sekolah		Pengeluaran riil per kapita (Rp)
	(1)	(2)	(3)	(4)	(5)	(6)
01	Nias	69,43	4,94	12,13	6 941	60,82
02	Mandailing Natal	62,24	8,11	13,15	9 653	65,83
03	Tapanuli Selatan	64,55	8,70	13,10	11 209	69,10
04	Tapanuli Tengah	66,82	8,29	12,66	10 067	68,27
05	Tapanuli Utara	68,11	9,65	13,66	11 607	72,91
06	Toba Samosir	69,59	10,34	13,26	12 095	74,48
07	Labuhan Batu	69,60	9,04	12,60	11 053	71,39
08	Asahan	67,79	8,47	12,56	10 735	69,49
09	Simalungun	70,75	9,18	12,75	11 311	72,49
10	Dairi	68,41	9,15	13,07	10 492	70,89
11	Karo	70,97	9,55	12,73	12 367	73,91
12	Deli Serdang	71,31	9,92	13,32	12 132	74,92
13	Langkat	68,22	8,52	12,75	11 088	70,27
14	Nias Selatan	68,24	5,20	12,20	6 941	60,75
15	Humbang Hasundutan	68,69	9,28	13,25	7 630	67,96
16	Pakpak Barat	65,27	8,48	13,83	8 099	66,63
17	Samosir	70,87	9,14	13,44	8 348	69,99
18	Serdang Bedagai	68,08	8,51	12,57	10 737	69,69
19	Batu Bara	66,38	7,84	12,52	10 385	67,67
20	Padang Lawas Utara	66,77	9,06	12,42	9 912	68,77
21	Padang Lawas	66,69	8,67	13,00	8 772	67,59
22	Labuhan Batu Selatan	68,39	8,71	12,97	11 280	70,98
23	Labuhan Batu Utara	69,09	8,35	12,80	11 730	71,08
24	Nias Utara	68,98	6,09	12,58	6 041	61,08
25	Nias Barat	68,50	6,00	12,66	5 817	60,42
71	Sibolga	68,36	9,91	13,13	11 405	72,65
72	Tanjung Balai	62,60	9,24	12,47	11 102	68,00
73	Pematang Siantar	72,93	11,08	14,02	12 290	77,88
74	Tebing Tinggi	70,47	10,24	12,68	12 434	74,50
75	Medan	72,64	11,37	14,72	14 845	80,65
76	Binjai	71,95	10,75	13,59	10 750	75,21
77	Padang Sidempuan	68,73	10,63	14,51	10 795	74,38
78	Gunung Sitoli	70,67	8,41	13,71	7 639	68,33
	Sumatera Utara	68,61	9,34	13,14	10 391	71,18

Sumber : BPS Provinsi Sumatera Utara

Source : BPS-Statistics of Sumatera Utara Province

Tabel
Table

13.5 Umur Harapan Hidup (e_0) Menurut Kabupaten Kota di Sumatera Utara, 2014-2018
Life Expectancy Rate (e_0) by Regency/Municipality, 2014 - 2018

	Kabupaten/Kota Regency/Municipality	2014	2015	2016	2017	2018
	(1)	(2)	(3)	(4)	(5)	(6)
01	Nias	68,87	68,97	69,07	69,18	69,43
02	Mandailing Natal	61,18	61,58	61,77	61,97	62,24
03	Tapanuli Selatan	63,14	63,74	64,01	64,28	64,55
04	Tapanuli Tengah	66,49	66,59	66,62	66,66	66,82
05	Tapanuli Utara	67,25	67,55	67,71	67,86	68,11
06	Toba Samosir	69,04	69,14	69,25	69,36	69,59
07	Labuhan Batu	69,26	69,36	69,40	69,44	69,60
08	Asahan	67,27	67,37	67,47	67,57	67,79
09	Simalungun	70,24	70,34	70,43	70,53	70,75
10	Dairi	67,48	67,78	67,95	68,13	68,41
11	Karo	70,42	70,62	70,69	70,77	70,97
12	Deli Serdang	70,80	71,00	71,06	71,11	71,31
13	Langkat	67,33	67,63	67,79	67,94	68,22
14	Nias Selatan	67,16	67,66	67,83	68,00	68,24
15	Humbang Hasundutan	67,80	68,10	68,26	68,41	68,69
16	Pakpak Barat	64,45	64,85	64,95	65,05	65,27
17	Samosir	69,66	70,26	70,47	70,68	70,87
18	Serdang Bedagai	67,27	67,47	67,63	67,79	68,08
19	Batu Bara	65,50	65,80	65,95	66,10	66,38
20	Padang Lawas Utara	66,40	66,50	66,54	66,58	66,77
21	Padang Lawas	66,01	66,31	66,40	66,50	66,69
22	Labuhan Batu Selatan	68,06	68,09	68,11	68,14	68,39
23	Labuhan Batu Utara	68,50	68,70	68,80	68,91	69,09
24	Nias Utara	68,49	68,59	68,68	68,77	68,98
25	Nias Barat	67,64	67,94	68,10	68,28	68,50
71	Sibolga	67,40	67,70	67,87	68,05	68,36
72	Tanjung Balai	61,40	61,90	62,09	62,28	62,60
73	Pematang Siantar	71,69	72,29	72,46	72,63	72,93
74	Tebing Tinggi	70,04	70,14	70,21	70,28	70,47
75	Medan	72,18	72,28	72,34	72,40	72,64
76	Binjai	71,39	71,59	71,67	71,75	71,95
77	Padang Sidempuan	68,27	68,32	68,37	68,41	68,73
78	Gunung Sitoli	70,19	70,29	70,36	70,42	70,67
	Sumatera Utara	68,04	68,29	68,33	68,33	68,61

Sumber : BPS Provinsi Sumatera Utara

Source : BPS-Statistics of Sumatera Utara Province

Tabel 13.6 **Jumlah Penduduk Miskin Menurut Kabupaten/Kota di Sumatera Utara, 2016-2018**
Number of People Under Poverty Line by Regency/Municipality, 2016-2018

	Kabupaten/Kota Regency/Municipality	2016		2017		2018	
		(000 jiwa)	%	(000 jiwa)	%	(000 jiwa)	%
(1)		(2)	(3)	(4)	(5)	(6)	(7)
01	Nias	24,11	17,64	24,88	18,11	22,61	16,37
02	Mandailing Natal	47,67	10,98	48,30	11,02	42,39	9,58
03	Tapanuli Selatan	30,84	11,15	29,48	10,60	25,63	9,16
04	Tapanuli Tengah	51,77	14,58	53,05	14,66	48,53	13,17
05	Tapanuli Utara	33,20	11,25	33,75	11,35	29,20	9,75
06	Toba Samosir	18,20	10,08	18,49	10,19	15,82	8,67
07	Labuhan Batu	41,94	8,95	42,35	8,89	41,70	8,61
08	Asahan	84,35	11,86	83,67	11,67	74,14	10,25
09	Simalongun	92,19	10,81	91,35	10,65	80,30	9,31
10	Dairi	24,94	8,90	24,98	8,87	23,19	8,20
11	Karo	38,74	9,81	40,02	9,97	35,36	8,67
12	Deli Serdang	100,09	4,86	97,09	4,62	88,52	4,13
13	Langkat	115,79	11,36	114,41	11,15	105,46	10,20
14	Nias Selatan	57,75	18,60	57,95	18,48	52,70	16,65
15	Humbang Hasundutan	18,04	9,78	18,35	9,85	16,93	9,00
16	Pakpak Barat	4,95	10,72	4,95	10,53	4,66	9,74
17	Samosir	18,01	14,40	18,43	14,72	16,81	13,38
18	Serdang Bedagai	58,17	9,53	56,93	9,30	50,49	8,22
19	Batu Bara	49,42	12,24	50,91	12,48	51,78	12,57
20	Padang Lawas Utara	27,88	10,87	27,98	10,70	26,82	10,06
21	Padang Lawas	22,80	8,69	24,42	9,10	23,05	8,41
22	Labuhan Batu Selatan	36,62	11,49	37,82	11,63	33,14	10,00
23	Labuhan Batu Utara	38,81	10,97	40,24	11,28	36,45	10,12
24	Nias Utara	41,66	30,92	39,47	29,06	36,33	26,56
25	Nias Barat	24,16	28,36	23,33	27,23	23,00	26,72
71	Sibolga	11,54	13,30	11,91	13,69	10,81	12,38
72	Tanjung Balai	24,42	14,49	24,69	14,46	25,30	14,64
73	Pematang Siantar	24,88	9,99	25,35	10,10	22,01	8,70
74	Tebing Tinggi	18,52	11,70	19,06	11,90	16,64	10,27
75	Medan	206,87	9,30	204,22	9,11	186,45	8,25
76	Binjai	17,80	6,67	18,23	6,75	16,07	5,88
77	Padang Sidempuan	17,65	8,32	17,76	8,25	16,79	7,69
78	Gunung Sitoli	32,17	23,43	30,08	21,66	25,91	18,44
Sumatera Utara		1 463,67	10,53	1 455,95	0,35	1 324,98	9,22

Sumber : BPS Provinsi Sumatera Utara

Source : BPS-Statistics of Sumatera Utara Province

Tabel
Table

13.7

Tingkat Partisipasi Angkatan Kerja (TPAK) dan Tingkat Pengangguran Terbuka (TPT) Penduduk 15 Tahun Ke atas Menurut Kabupaten/Kota 2017 - 2018
Labour Force Participation Rate and Open Employee Rate 15 Years of Aged and Over by Regency/Municipality (percent), 2017 - 2018

Kabupaten/Kota Regency/Municipality		TPAK Labour Force Participation Rate		TPT Open Employee Rate	
		2017	2018	2017	2018
(1)		(2)	(3)	(4)	(5)
01	Nias	81,44	81,41	1,19	1,62
02	Mandailing Natal	76,44	73,59	5,75	4,43
03	Tapanuli Selatan	78,73	76,80	5,80	5,28
04	Tapanuli Tengah	68,34	75,43	7,39	6,38
05	Tapanuli Utara	84,93	83,80	1,89	1,42
06	Toba Samosir	80,30	79,89	2,18	2,15
07	Labuhan Batu	56,15	67,94	7,09	6,98
08	Asahan	64,00	67,63	5,95	5,26
09	Simalungun	69,43	73,28	5,62	5,10
10	Dairi	86,70	88,50	1,42	1,69
11	Karo	78,07	84,10	1,34	1,50
12	Deli Serdang	65,53	70,37	6,16	7,06
13	Langkat	67,73	71,33	3,57	4,67
14	Nias Selatan	79,80	79,03	1,28	3,77
15	Humbang Hasundutan	87,74	91,17	0,31	0,34
16	Pakpak Barat	90,53	92,80	0,49	0,43
17	Samosir	88,87	82,78	1,28	1,35
18	Serdang Bedagai	67,00	68,28	5,98	5,10
19	Batu Bara	66,07	69,47	5,00	5,39
20	Padang Lawas Utara	78,19	78,91	3,21	3,15
21	Padang Lawas	70,21	71,78	4,24	4,10
22	Labuhan Batu Selatan	66,27	68,39	5,68	4,79
23	Labuhan Batu Utara	62,91	69,66	6,35	5,67
24	Nias Utara	73,65	79,69	2,67	2,40
25	Nias Barat	83,91	90,79	1,23	1,23
71	Sibolga	71,45	74,36	9,29	8,61
72	Tanjung Balai	70,46	70,23	5,50	5,58
73	Pematang Siantar	67,12	66,29	8,80	12,14
74	Tebing Tinggi	63,35	68,61	9,73	7,23
75	Medan	64,35	65,99	9,46	8,25
76	Binjai	62,03	66,78	5,95	7,40
77	Padang Sidempuan	70,86	72,59	3,78	5,18
78	Gunung Sitoli	70,58	68,07	6,00	5,92
Sumatera Utara		68,88	71,82	5,60	5,56

Sumber : Sakernas 2017 - 2018, BPS Provinsi Sumatera Utara

Source : National Labour Force Survey 2017 - 2018, BPS-Statistics of Sumatera Utara Province

Tabel 13.8 **Jumlah Pengangguran dan Pekerja Menurut Kabupaten/Kota di Sumatera Utara (orang), 2018**
Table 13.8 **Number of Unemployed and Workers by Districts/Municipality in North Sumatra (person), 2018**

	Kabupaten/Kota <i>Regency/Municipality</i>	Jumlah Pekerja	Jumlah Pengangguran
	(1)	(2)	(3)
01	N i a s	67 120	1 107
02	Mandailing Natal	203 700	9 436
03	Tapanuli Selatan	132 483	7 390
04	Tapanuli Tengah	165 701	11 287
05	Tapanuli Utara	161 862	2 329
06	Toba Samosir	94 955	2 090
07	Labuhan Batu	206 466	15 502
08	A s a h a n	319 167	17 727
09	Simalungun	420 842	22 636
10	D a i r i	158 898	2 725
11	K a r o	235 818	3 592
12	Deli Serdang	991 168	75 302
13	L a n g k a t	494 030	24 186
14	Nias Selatan	149 324	5 851
15	Humbang Hasundutan	106 521	363
16	Pakpak Barat	27 723	121
17	Samosir	66 983	914
18	Serdang Bedagai	277 818	14 931
19	Batu Bara	184 429	10 497
20	Padang Lawas Utara	126 874	4 129
21	Padang Lawas	118 704	5 079
22	Labuhan Batu Selatan	140 695	7 076
23	Labuhan Batu Utara	157 716	9 484
24	Nias Utara	64 991	1 599
25	Nias Barat	47 472	592
71	S i b o l g a	40 603	3 823
72	Tanjung Balai	77 073	4 553
73	Pematang Siantar	107 444	14 848
74	Tebing Tinggi	74 624	5 815
75	M e d a n	1 020 281	91 753
76	B i n j a i	123 462	9 869
77	Padang Sidempuan	103 807	5 666
78	Gunung Sitoli	59 677	3 755
	Sumatera Utara	6 728 431	396 027

Sumber : Sakernas 2018, BPS Provinsi Sumatera Utara

Source : National Labour Force Survey 2018, BPS-Statistics of Sumatera Utara Province

Tabel
Table

13.9

PDRB Menurut Kabupaten/Kota Atas Dasar Harga Berlaku (juta rp), 2014– 2018
Gross Regional Domestic Product by Regency/Municipality at Current Market Prices (million rp), 2014– 2018

Kabupaten/Kota Regency/Municipality		2014	2015	2016	2017 ^{*)}	2018 ^{**)}
(1)		(2)	(3)	(4)	(5)	(6)
01	Nias	2 442 507,06	2 676 666,07	2 966 279,12	3 233 749,93	3 509 486 ,44
02	Mandailing Natal	8 757 767,67	9 586 335,00	10 660 041,33	11 712 509,18	12 618 052 ,31
03	Tapanuli Selatan	9 310 326,79	10 058 357,29	10 964 765,64	11 982 961,49	12 902 177 ,87
04	Tapanuli Tengah	6 516 462,16	7 140 275,90	7 849 653,79	8 545 375,88	9 229 977 ,21
05	Tapanuli Utara	5 429 327,83	5 855 611,46	6 300 290,07	6 765 691,15	7 296 779 ,10
06	Toba Samosir	5 173 388,84	5 622 746,15	6 123 907,62	6 641 770,67	7 166 985 ,79
07	Labuhan Batu	22 176 001,94	24 083 108,12	26 505 435,84	29 031 570,39	31 302 582 ,60
08	Asahan	24 328 572,36	26 465 125,27	29 206 693,06	32 020 190,40	34 666 912 ,65
09	Simalungun	25 338 489,15	27 147 461,44	30 122 877,55	32 832 126,15	35 444 572 ,49
10	Dairi	6 268 081,86	6 823 161,48	7 484 071,46	8 051 488,47	8 752 397 ,78
11	Karo	13 817 089,84	15 150 364,48	16 728 463,25	18 066 019,94	19 359 018 ,39
12	Deli Serdang	69 674 059,36	76 734 630,08	85 152 016,85	93 193 893,99	101 120 213 ,37
13	Langkat	27 875 253,39	30 741 652,40	34 104 973,47	37 118 980,58	39 818 548 ,98
14	Nias Selatan	4 298 078,04	4 729 434,56	5 192 768,07	5 695 736,58	6 262 307 ,19
15	Humbang Hasundutan	4 050 099,63	4 413 199,23	4 777 167,43	5 130 248,24	5 523 753 ,49
16	Pakpak Barat	753 920,18	826 175,89	917 383,76	994 371,46	1 082 960 ,92
17	Samosir	2 838 074,50	3 143 844,08	3 442 515,66	3 751 630,67	4 085 202 ,85
18	Serdang Bedagai	18 457 285,82	20 152 378,11	22 113 823,63	24 094 586,10	25 994 818 ,88
19	Batu Bara	23 461 255,46	25 395 318,54	27 554 606,37	29 770 050,95	31 972 203 ,91
20	Paluta	7 447 515,52	8 221 914,76	9 073 822,81	9 904 416,38	10 764 906 ,55
21	Palas	7 288 061,90	7 852 526,47	8 808 318,43	9 705 007,88	10 591 409 ,40
22	Labusel	17 600 717,28	19 052 150,36	21 004 166,83	23 196 313,80	25 124 039 ,18
23	Labura	16 262 165,43	17 620 179,53	19 374 234,69	21 161 682,73	22 749 934 ,18
24	Nias Utara	2 318 653,50	2 525 068,53	2 775 099,01	3 008 446,48	3 251 808 ,75
25	Nias barat	1 183 996,32	1 288 528,17	1 413 804,19	1 547 868,34	1 671 566 ,72
71	Sibolga	3 429 307,01	3 835 519,27	4 262 846,90	4 644 671,31	5 063 936 ,84
72	Tanjung Balai	5 439 084,74	6 051 917,22	6 722 588,96	7 424 964,63	8 175 687 ,25
73	Pematang Siantar	9 555 156,68	10 566 328,26	11 579 290,41	12 443 955,44	13 176 710 ,84
74	Tebing Tinggi	3 912 175,21	4 287 864,13	4 725 478,51	5 123 015,86	5 512 517 ,21
75	Medan	148 247 321,62	164 721 825,38	184 809 036,60	203 016 349,53	222 482 422 ,08
76	Binjai	7 649 060,64	8 382 405,13	9 112 474,35	9 904 809,54	10 765 291 ,76
77	Padang Sidempuan	4 001 056,26	4 424 511,32	4 903 282,99	5 372 284,05	5 858 839 ,13
78	Gunung Sitoli	3 212 355,93	3 594 702,71	4 034 198,13	4 503 049,95	5 009 630 ,27
Sumatera Utara		518 512 669,93	569 171 286,79	630 766 376,76	689 589 788,11	748 307 652 ,37

Sumber/Source : BPS Provinsi Sumatera Utara/BPS – Statistics of Sumatera Utara Province

Keterangan/Note : ^{*)} Angka Sementara/Preliminary Figures^{**)} Angka Sangat Sementara/Very Preliminary Figures

MUNICIPAL COMPARISON

Tabel 13.10 **PDRB Menurut Kabupaten/Kota Atas Dasar Harga Konstan (juta rp), 2014-2018**
Table 13.10 **Gross Regional Domestic Product by Regency/Municipality at 2010 Constant Market Prices (million rp), 2014 – 2018**

Kabupaten/Kota Regency/Municipality		2014	2015	2016	2017 ^{*)}	2018 ^{**)}
(1)		(2)	(3)	(4)	(5)	(6)
01	Nias	1 997 749,57	2 108 035,88	2 214 153,33	2 325 014,22	2 429 731,00
02	Mandailing Natal	7 034 925,19	7 471 717,54	7 933 132,64	8 416 495,66	8 904 141,19
03	Tapanuli Selatan	7 543 283,10	7 910 010,48	8 314 688,36	8 748 180,48	9 201 960,15
04	Tapanuli Tengah	5 460 846,09	5 738 320,51	6 032 212,59	6 348 241,23	6 678 155,65
05	Tapanuli Utara	4 642 325,79	4 869 478,21	5 070 194,85	5 280 688,78	5 510 190,10
06	Toba Samosir	4 355 422,46	4 551 510,88	4 767 984,66	5 001 927,47	5 250 302,06
07	Labuhan Batu	18 165 101,54	19 080 994,74	20 046 019,12	21 048 165,60	22 112 343,76
08	Asahan	20 003 078,55	21 116 724,29	22 302 704,98	23 525 345,73	24 844 068,11
09	Simalungun	21 194 283,06	22 304 110,66	23 508 969,96	24 715 672,15	25 996 206,63
10	Dairi	5 153 826,26	5 413 748,65	5 688 450,92	5 968 774,08	6 267 821,65
11	Karo	11 314 386,70	11 880 927,66	12 494 867,43	13 145 850,58	13 744 173,77
12	Deli Serdang	55 790 749,10	58 713 673,59	61 839 674,87	64 991 871,28	68 340 998,98
13	Langkat	23 157 118,20	24 321 606,49	25 533 809,57	26 823 479,32	28 171 326,58
14	Nias Selatan	3 356 389,09	3 505 189,39	3 659 767,51	3 831 617,28	4 024 741,07
15	Humbang Hasundutan	3 256 188,80	3 406 801,70	3 577 049,06	3 756 663,71	3 946 119,77
16	Pakpak Barat	639 390,24	677 432,92	717 891,17	760 552,53	805 008,99
17	Samosir	2 367 102,66	2 503 778,88	2 635 767,60	2 776 846,63	2 931 698,14
18	Serdang Bedagai	15 080 381,26	15 841 945,73	16 656 165,44	17 516 432,36	18 421 380,28
19	Batu Bara	19 458 332,94	20 264 818,06	21 165 038,24	22 034 258,93	22 998 597,30
20	Paluta	6 228 347,95	6 598 599,45	6 991 662,21	7 379 169,68	7 791 202,72
21	Palas	5 997 313,99	6 341 529,34	6 725 983,00	7 110 250,77	7 536 296,23
22	Labusel	14 546 121,72	15 294 507,41	16 088 420,18	16 907 586,05	17 797 948,82
23	Labura	13 414 526,55	14 109 369,19	14 843 994,45	15 602 046,16	16 413 325,81
24	Nias Utara	1 853 284,88	1 954 121,67	2 043 912,94	2 134 490,17	2 228 146,17
25	Nias barat	973 757,08	1 024 925,93	1 074 476,48	1 126 194,81	1 175 929,81
71	Sibolga	2 757 268,36	2 913 174,02	3 063 071,36	3 224 576,76	3 393 914,15
72	Tanjung Balai	4 392 584,69	4 637 213,88	4 904 544,88	5 174 845,42	5 473 631,27
73	Pematang Siantar	7 594 428,82	7 992 371,11	8 380 773,27	8 750 152,85	9 170 185,70
74	Tebing Tinggi	3 084 172,07	3 235 299,89	3 400 749,17	3 575 505,22	3 760 504,52
75	Medan	117 525 059,42	124 269 931,39	132 062 863,52	139 739 214,41	148 006 414,12
76	Binjai	6 234 288,45	6 571 204,04	6 935 554,01	7 309 571,57	7 708 592,95
77	Padang Sidempuan	3 287 386,65	3 454 242,55	3 636 872,39	3 830 321,64	4 038 933,41
78	Gunung Sitoli	2 564 367,81	2 712 863,72	2 876 339,54	3 049 124,56	3 232 969,12
Sumatera Utara		420 423 789,05	442 790 179,89	467 187 759,71	491 929 128,08	518 306 959,99

Sumber/Source : BPS Provinsi Sumatera Utara/BPS – Statistics of Sumatera Utara Province

Keterangan/Note : ^{*)} Angka Sementara/Preliminary Figures

^{**)} Angka Sangat Sementara/Very Preliminary Figures

Tabel
Table 13.11

PDRB per Kapita Menurut Kabupaten/ Kota Atas Dasar Harga Berlaku (Rupiah), 2014-2018
Gross Regional Domestic Product Percapita by Regency/Municipality at Current Market Prices (rp), 2014 – 2018

Kabupaten/Kota Regency/Municipality	2014	2015	2016	2017 *)	2018 **)
(1)	(2)	(3)	(4)	(5)	(6)
01 N i a s	18 049 993,42	19 664 739,91	21 667 962,89	23 503 139,30	25 374 428,38
02 Mandailing Natal	20 539 721,81	22 247 548,13	24 488 784,42	26 649 319,54	28 451 717,76
03 Tapanuli Selatan	34 087 279,37	36 562 815,04	39 599 860,01	43 013 354,86	46 032 680,79
04 Tapanuli Tengah	19 003 861,62	20 399 797,43	21 992 877,34	23 495 348,92	24 934 360,64
05 Tapanuli Utara	18 666 207,66	19 957 843,95	21 312 628,59	22 718 451,43	24 332 248,80
06 Toba Samosir	28 971 533,75	31 288 931,51	33 891 040,23	36 535 401,66	39 233 963,39
07 Labuhan Batu	48 885 659,98	52 106 397,84	56 333 296,86	60 660 248,67	64 345 055,50
08 A s a h a n	34 769 010,98	37 470 992,89	40 981 266,68	44 551 813,64	47 857 423,59
09 Simalungun	30 020 732,78	31 960 562,32	35 252 504,77	38 211 192,09	41 038 392,68
10 D a i r i	22 581 579,26	24 447 889,51	26 670 722,57	28 563 937,58	30 905 032,03
11 K a r o	36 111 592,74	38 887 870,83	42 179 898,16	44 805 819,19	47 254 575,91
12 Deli Serdang	35 107 391,70	37 813 200,40	41 086 202,19	44 071 079,20	46 909 927,92
13 L a n g k a t	27 709 963,46	30 335 610,25	33 396 696,33	36 097 107,56	38 456 756,76
14 Nias Selatan	14 091 597,12	15 341 310,54	16 679 894,49	18 116 498,60	19 742 020,79
15 Humbang Hasundutan	22 373 027,26	24 117 028,86	25 834 396,48	27 479 448,93	29 306 841,50
16 Pakpak Barat	16 934 415,62	18 151 328,89	19 774 611,08	21 074 782,43	22 505 889,88
17 Samosir	23 061 589,42	25 396 796,78	27 651 616,57	29 989 293,81	32 469 660,87
18 Serdang Bedagai	30 439 133,11	33 107 731,36	36 198 406,35	39 310 886,99	42 294 268,76
19 Batu Bara	59 174 017,93	63 361 098,94	68 038 081,05	72 771 219,47	77 416 036,89
20 Paluta	30 117 012,39	32 550 565,37	35 196 184,79	37 674 418,98	40 201 913,40
21 Palas	28 929 260,87	30 435 795,20	33 392 163,38	35 971 252,23	38 442 224,21
22 Labusel	57 299 410,69	60 698 061,58	65 559 964,02	70 974 722,85	75 465 241,64
23 Labura	46 802 312,27	50 186 072,59	54 654 596,64	59 161 909,93	63 032 128,98
24 Nias Utara	17 468 290,21	18 858 290,57	20 554 309,63	22 106 300,84	23 735 483,75
25 Nias barat	14 025 235,05	15 173 971,89	16 576 241,25	18 040 213,29	19 392 850,21
71 S i b o l g a	39 798 841,91	44 331 525,70	49 117 363,95	53 331 855,64	57 994 855,93
72 Tanjung Balai	33 029 207,49	36 236 421,44	39 758 871,09	43 373 414,04	47 175 954,41
73 Pematang Siantar	38 984 091,15	42 707 592,86	46 409 051,57	49 476 390,64	51 979 135,47
74 Tebing Tinggi	25 271 796,68	27 343 456,48	29 738 319,91	31 882 154,37	33 906 281,86
75 M e d a n	67 657 621,89	74 513 723,45	82 896 013,92	90 332 869,63	98 263 327,69
76 B i n j a i	29 251 828,54	31 669 122,90	34 014 334,95	36 559 095,63	39 304 878,43
77 Padang Sidempuan	19 375 950,44	21 089 588,56	23 029 081,70	24 870 188,61	26 765 889,70
78 Gunung Sitoli	23 937 791,95	26 432 609,34	29 298 498,35	32 330 683,63	35 547 696,85
Sumatera Utara	37,663,854.28	40 836 531,54	44 725 970,17	48 351 050,38	51 910 326,43

Sumber/Source : BPS Provinsi Sumatera Utara/BPS – Statistics of Sumatera Utara Province

Keterangan/Note : *) Angka Sementara/Preliminary Figures

**) Angka Sangat Sementara/Very Preliminary Figures

Tabel 13.12 **Laju Pertumbuhan Ekonomi Menurut Kabupaten/ Kota ADHK 2010 (persen), 2014-2018**
Table 13.12 **The Economic Growth by by Regency/Municipality at 2000 Constant Market Prices, 2014 – 2018 (%)**

Kabupaten/Kota Regency/Municipality		2014	2015	2016	2017 *)	2018 **)
(1)		(2)	(3)	(4)	(5)	(6)
01	Nias	5,77	5,52	5,03	5,01	4,50
02	Mandailing Natal	6,49	6,21	6,18	6,09	5,79
03	Tapanuli Selatan	4,44	4,86	5,12	5,21	5,19
04	Tapanuli Tengah	5,04	5,08	5,12	5,24	5,20
05	Tapanuli Utara	5,04	4,89	4,12	4,15	4,35
06	Toba Samosir	4,23	4,50	4,76	4,91	4,97
07	Labuhan Batu	5,22	5,04	5,06	5,00	5,06
08	Asahan	5,88	5,57	5,62	5,48	5,61
09	Simalungun	5,33	5,24	5,40	5,13	5,18
10	Dairi	5,03	5,04	5,07	4,93	5,01
11	Karo	5,09	5,01	5,17	5,21	4,55
12	Deli Serdang	7,50	5,24	5,32	5,10	5,15
13	Langkat	5,12	5,03	4,98	5,05	5,02
14	Nias Selatan	4,32	4,43	4,41	4,70	5,04
15	Humbang Hasundutan	5,54	4,63	5,00	5,02	5,04
16	Pakpak Barat	5,94	5,95	5,97	5,94	5,85
17	Samosir	5,95	5,77	5,27	5,35	5,58
18	Serdang Bedagai	5,12	5,05	5,14	5,16	5,17
19	Batu Bara	4,20	4,14	4,44	4,11	4,38
20	Paluta	6,08	5,94	5,96	5,54	5,58
21	Palas	5,97	5,74	6,06	5,71	5,99
22	Labusel	5,31	5,14	5,19	5,09	5,27
23	Labura	5,39	5,18	5,21	5,11	5,20
24	Nias Utara	5,89	5,44	4,59	4,43	4,39
25	Nias barat	5,47	5,25	4,83	4,81	4,42
71	Sibolga	5,84	5,65	5,15	5,27	5,25
72	Tanjung Balai	5,78	5,57	5,76	5,51	5,77
73	Pematang Siantar	6,34	5,24	4,86	4,41	4,80
74	Tebing Tinggi	5,45	4,90	5,11	5,14	5,17
75	Medan	6,07	5,74	6,27	5,81	5,92
76	Binjai	5,83	5,40	5,54	5,39	5,46
77	Padang Sidempuan	5,23	5,08	5,29	5,32	5,45
78	Gunung Sitoli	6,07	5,79	6,03	6,01	6,03
Sumatera Utara		5,81	5,32	5,51	5,30	5,36

Sumber/Source : BPS Provinsi Sumatera Utara/BPS – Statistics of Sumatera Utara Province

Keterangan/Note : *) Angka Sementara/Preliminary Figures

**) Angka Sangat Sementara/Very Preliminary Figures

Lampiran *Appendices*

"Statistik yang dibangun tanpa membebani responden secara berlebihan
(Kode Etik Statistik)"

*"Statistics are built without an excessive burden on respondents
(Code Ethics Statistics)"*

LAMPIRAN / Appendix 1

TIMBANGAN, TAKARAN DAN UKURAN SISTEM METRIK

Weight, Measure and Metric System

Nilai <i>Equivalent</i>	N a m a <i>N a m e</i>	Singkatan Internasional <i>Symbol</i>	
(1)	(2)	(3)	
A. Ukuran Panjang / <i>Linear Measure</i>			
1000	meter / <i>meter</i>	Kilometer / <i>Kilometer</i>	km
100	meter / <i>meter</i>	Hektometer / <i>Hectometer</i>	hm
10	meter / <i>meter</i>	Dekameter / <i>Decameter</i>	dam
1	meter / <i>meter</i>	Meter / <i>Meter</i>	M
0,1	meter / <i>meter</i>	Desimeter / <i>Decimeter</i>	dm
0,01	meter / <i>meter</i>	Centimeter / <i>Centimeter</i>	cm
0,001	meter / <i>meter</i>	Milimeter / <i>Millimeter</i>	mm
0,0001	meter / <i>meter</i>	Mikron / <i>Micron</i>	U
B. Ukuran Luas / <i>Surface Measure</i>			
1000000	Meter Persegi / <i>Square meter</i>	Kilometer Persegi / <i>Square kilometer</i>	km ²
10000	Meter Persegi / <i>Square meter</i>	Hektometer Persegi / <i>Square hectometer or hectare</i>	hm ² atau ha
100	Meter Persegi / <i>Square meter</i>	Dekameter Persegi / <i>Square decameter or are</i>	dam ² atau a
1	Meter Persegi / <i>Square meter</i>	Meter Persegi / <i>Square centimeter</i>	m ²
0,01	Meter Persegi / <i>Square meter</i>	Desimeter Persegi / <i>Square decimeter</i>	dm ²
0,0001	Meter Persegi / <i>Square meter</i>	Centimeter Persegi / <i>Square centimeter</i>	cm ²
0,000001	Meter Persegi / <i>Square meter</i>	Milimeter Persegi / <i>Square millimeter</i>	mm ²

LAMPIRAN / Appendix 1
LANJUTAN / Continued

Nilai <i>Equivalent</i>	N a m a <i>N a m e</i>	Singkatan Internasional <i>Symbol</i>
(1)	(2)	(3)

C. Ukuran Volume / Volume Measure

1	Meter Kubik atau 1000 liter <i>Cubic meter or 1000 liter</i>	Meter Kubik atau Kltr	m ³ atau kl
0,1	Meter Kubik atau 100 liter <i>Cubic meter or 100 liter</i>	Hectoliter / <i>Hectoliter</i>	hl
0,01	Meter Kubik atau 10 liter <i>Cubic meter or 10 liter</i>	Dekaliter / <i>Decaliter</i>	dl
0,001	Meter Kubik atau 1 Liter <i>Cubic meter or 1 liter</i>	Desimeter Kubik(Liter) <i>Cubic decimeter or liter</i>	dm ³ atau l
0,1	Desimeter Kubik (0,1 Liter) <i>Cubic meter or 0,1 liter</i>	Desiliter / <i>Deciliter</i>	dl
0,01	Desimeter kubik (0,01 Liter) <i>Cubic meter or 0,01 liter</i>	Centiliter / <i>Centiliter</i>	cl
0,001	Desimeter Kubik (0,001 Ltr) <i>Cubic meter or 0,001 liter</i>	Mililiter atau Centimeter Kubik / <i>Milliliter or</i> <i>Centimeter cubic</i>	ml atau cm ³
0,000001	Desimeter Kubik (0,000001 Ltr) <i>Cubic meter or 0,000001 liter</i>	Mililiter kubik / <i>Cubic milliliter</i>	ml ³

D. Timbangan / Weight Measure

1000	Kilogram	Ton	t (m.t)
100	Kilogram	Quintal	q
1	Kilogram	Kilogram	kg
0,1	Kilogram	Hektogram	hg
0,01	Kilogram	Decagram	dag
0,001	Kilogram	Gram	g
0,1	Gram	Decigram	dg
0,01	Gram	Centigram	cg
0,001	Gram	Miligram	mg
200	Gram	Metric carat	kt

LAMPIRAN / Appendix 2

TIMBANGAN, TAKARAN DAN UKURAN
TERMASUK JENIS LAIN DARI SISTEM METRIK
Non Metric Weight and Measures System

Negara Asal <i>Country</i>	Ukuran Sistem Metrik dinilai dalam ukuran jenis lain / <i>Metric Units Converted in to Foreign Measures</i>			
(1)	(2)			
A. Ukuran Panjang <i>Linear Measure</i>	1 km	= 0.62137	mile	
	1 m	= 0.00497	furlong	
	Inggris dan Amerika <i>Great Britain and USA</i>	1 m	= 1.0936	yard
		1 m	= 3.2808	feet
		1 m	= 39,37	inches
		1 km	= 0.135	geogr mile
		1 km	= 0.541	sea mile
	Indonesia <i>Indonesia</i>	1 km	= 0.6636	javapaal
		1 m	= 0.2624	Rijnl.reode
		1 m	= 1.4539	amst.el
1 sq		= 0.3861	sq mile	
B. Ukuran Luas <i>Surface Measure</i>	1 Ha	= 2.4711	acres	
	1 sq m	= 1.19536	yard	
	Inggris dan Amerika <i>Great Britain and USA</i>	1 sq m	= 76365	sq feet
		1 sq cm	= 0.15498	sq inch
		1 sq km	= 140.9147	bahu
	Indonesia <i>Indonesia</i>	1 sq km	= 70.45735	sq Rinjln.rode
		1 cu m	= 0.353	reg ton

LAMPIRAN / Appendix 2
LANJUTAN / Continued

Negara Asal <i>Country</i>	Ukuran Sistem Metrik dinilai dalam ukuran jenis lain / <i>Metric Units Converted in to Foreign Measures</i>			
(1)	(2)			
C. Ukuran Isi <i>Volume Measure</i>	1 cu m	= 1.30794	cu yard	
	1 cu m	= 6.2897	barrel	
	Inggris dan Amerika	1 cu m = 27.497	Imp.bushel	
	Great Britain and USA	1 cu m = 28.377	US bushel	
		1 cu m = 35.31338	cup.feet	
Indonesia <i>Indonesia</i>	1 liter	= 0.2199	Imp.gallon	
	1 liter	= 0.2645	Us.gallon	
	1 liter	= 0.1166	gantang	
D. Timbangan <i>Weight</i>	1 long ton (= 20 cwt)	= 22401	b)	
		= 1016.04	kg	
	1 short ton (= 2000 lb)	= 907,18	kg	
	Inggris dan Amerika	1 hundredweight (cwt)	= 50,8	kg
		1 cental (= 100 lb)	= 45,36	kg
	Great Britain and USA	1 pound avoirdupois (= 1 lb)	= 453,6	g
		16 cunces av (=7000grains)		
		1 ounce avoirdupois 9OZ0	= 28,35	g
		1 pound troy (=12 oz troy)	= 373,24	g
		1 kg	= 20239	Amst pound
	1 kg	= 25.9061	thail (Opium)	
	1 kg	= 81.4877	thaol (Gold)	
	1 kg	= 1878.0488	carat (Diamond)	

LAMPIRAN / Appendix 3

**ANGGOTA DEWAN PERWAKILAN RAKYAT DAERAH
KABUPATEN ASAHAN**
Regional House of Parliament Member of Asahan Regency
TAHUN / Year 2014 - 2019

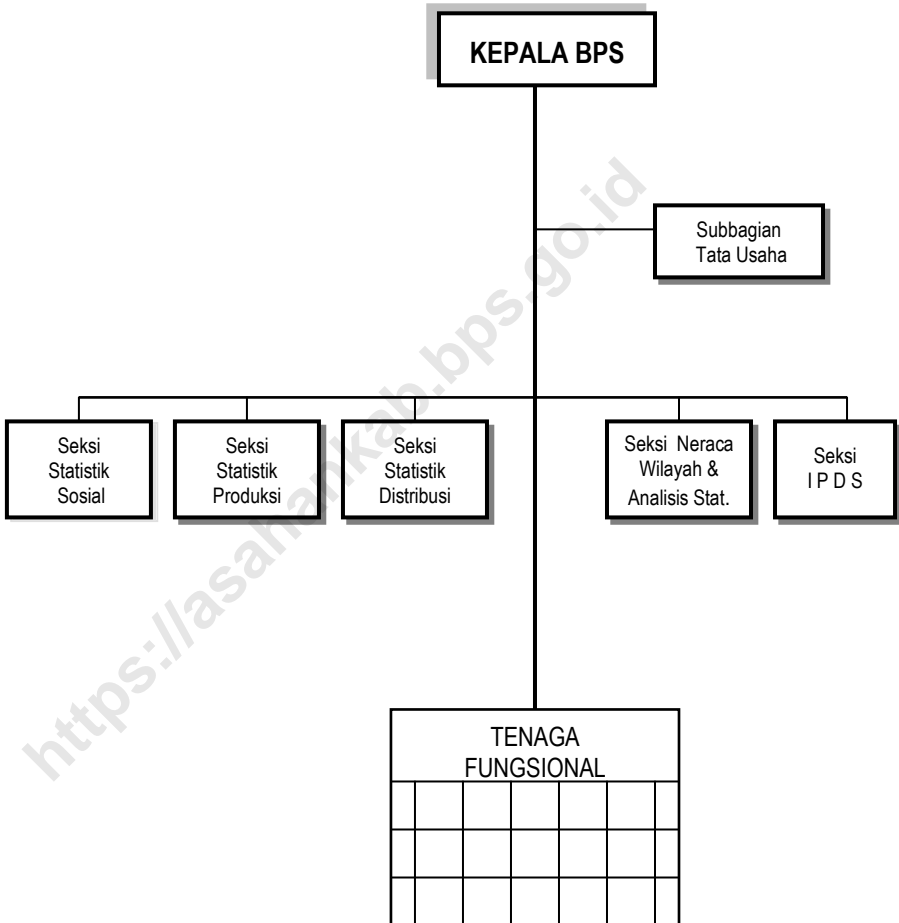
Jabatan <i>Position</i>	N a m a <i>N a m e</i>	Fraksi / Partai <i>Fraction / Party</i>
(1)	(2)	(3)
Ketua / Chairman	BENTENG PANJAITAN, SH, M.Si	GOLKAR
Wakil Ketua / Vice of Chairman	Dra. Hj. WINARNI SUPRANINGSIH, MMA DAHRUN HUTAGAOL, SE, MM ILHAM HARAHAAP, S.Ag	PDI-PERJUANGAN PAN DEMOKRAT
Anggota / Member	EMARIS PAJAR PRIANTO,SH MANGANDAR Drs. MAPILINDO, M.Pd PARLINDUNGAN PANJAITAN, SP JULIAMIN JALINA PURBA IRWANSYAH SIAGIAN, SE H. SANTOSO SYAHRAL, SE BUDIANTO LUBIS, SE LELA SARI SINAGA, S.Sos BUN YADDIN, SH HORAS MAJADI SIRAIT, SE Ir. H. NURSAN SIAGIAN Drs. H. SAPARIMAN SRI IRAWATI, S.Sos	PARTAI GOLKAR PARTAI GOLKAR PARTAI GOLKAR PARTAI GOLKAR PARTAI GOLKAR PARTAI GOLKAR PARTAI GOLKAR DEMOKRAT DEMOKRAT DEMOKRAT DEMOKRAT DEMOKRAT PAN PAN PAN PAN PAN

LAMPIRAN / Appendix 3
LANJUTAN / Continued

Jabatan <i>Position</i>	N a m a <i>Name</i>	Wakil Fraksi / Partai <i>Fraction / Party</i>
(1)	(2)	(3)
Anggota / Member	ARMEN MARGOLANG, SP HANDI AFRAN SITORUS ROMANSYAH,S.TP HERMANSYAH SIREGAR YENNI MANIK ALFRED PANJAITAN H. CHAIRUDDIN	PDI-PERJUANGAN PDI- PERJUANGAN PDI- PERJUANGAN PDI-PERJUANGAN PDI-PERJUANGAN PDI-PERJUANGAN PDI-PERJUANGAN
	EBEN EZER SIREGAR, SH JULI HERNANI SUMARWAN MARULI MANURUNG POLMAN SIMARMATA ALLER SIMARMATA	HANURA HANURA HANURA HANURA HANURA HANURA
	H. HENRI SIREGAR, SH HIDAYAT NASUTION, S.Pd NANANG SYAHRIAL Drs. MHD. SOFYAN ISMAIL ALIMIN NURLELA PANJAITAN	KEDAULATAN UMMAT KEDAULATAN UMMAT KEDAULATAN UMMAT KEDAULATAN UMMAT KEDAULATAN UMMAT KEDAULATAN UMMAT
	BAHARUDDIN HARAHAP, SH BAMBANG RUSMANTO Drs. MANSUR MARPAUNG, MM Ir. AL ANSYARI DOLLI SINAGA, SE	GERINDRA GERINDRA GERINDRA GERINDRA GERINDRA

LAMPIRAN / Appendix 4

STRUKTUR ORGANISASI BPS KABUPATEN ASAHAN
Organisation Structure of BPS-Statistics of Asahan Regency



LAMPIRAN / Appendix 5

**DAFTAR ALAMAT BADAN PUSAT STATISTIK (BPS) KABUPATEN/KOTA
SE-PROVINSI SUMATERA UTARA**

List Address of BPS-Statistics Regency/City of Sumatera Utara Province

No.	Nama Kantor / Office	Alamat / Address	Telepon / Telephone
(1)	(2)	(3)	(4)
1.	BPS Provinsi Sumatera Utara	Jl. Asrama No. 179, Medan 20123	061 - 8452343
2.	BPS Kabupaten Nias	Jl. Ampera No. 3, Gunung Sitoli	0630 - 21616
3.	BPS Kabupaten Madina	Jl. Komp. Perkantoran Paya Loting Panyabungan	0636 - 326176
4.	BPS Kabupaten Tapsel	Jl. S. M. Raja Km 6,5 Batunadua Padang Sidempuan	0634 - 21071
5.	BPS Kabupaten Tapteng	Jl. N. Daulay, Pandan Sibolga 22661	0631 - 23082
6.	BPS Kabupaten Taput	Jl. Sutan Sumurung L. Tobing No. 7 Tarutung 22417	0633 - 21153
7.	BPS Kabupaten Toba Samosir	Jl. Somba Debata No.5, Onan Raja Balige 22531	0632 - 21480
8.	BPS Kabupaten Labuhan Batu	Jl. Flamboyan No. 3 (Komp. Ktr. Bupati) Rantau Prapat	0624 - 352107
9.	BPS Kabupaten Asahan	Jl. Tusam No. 2 Kisaran 21216	0623 - 41731
10.	BPS Kabupaten Simalungun	Jl. Sangnawaluh Km 4 P. Siantar 21151	0622 - 50252
11.	BPS Kabupaten Dairi	Jl. Pelita No. 15 Sidikalang	0627 - 21304
12.	BPS Kabupaten Karo	Jl. Letjen Djamin Ginting No. 131 Berastagi	0628 - 92675
13.	BPS Kabupaten D. Serdang	Jl. Karya Utama Komp. Pemda D. Serdang L. Pakam	061 - 7951326
14.	BPS Kabupaten Langkat	Jl. T. Putra Azis No. 1 Komp. Pemda Langkat Stabat	061 - 8910990
15.	BPS Kab. Nias Selatan	Jl. SaonigeHo No. 95 Km 2 Teluk Dalam Nias Selatan	0630 - 7001603
16.	BPS Kab. Humbang Hasundutan	Jl. Raya Sirisi-risi No. 34 Km 1,6 Dolok Sanggul	0633 - 31554
17.	BPS Kab. Pakpak Bharat	Jl. Kecupak No. 38 Salak	0627 - 433065
18.	BPS Kab. Samosir	Jl. Raya Rianiate No.13 Pangururan, Samosir 22392	0626 - 20597
19.	BPS Kab. Serdang Bedagai	Jl. Negara Medan Komp. Intansi Vertikal Sei Rampah	0621 - 441805
20.	BPS Kab. Batu Bara	Jl. Lintas Sumatera, Lima Puluh Batu Bara	-
21.	BPS Kab. Padang Lawas Utara	Jl. Lintas Gunung Tua, Binanga KM.2 G.Tua 22753	0635-510878
22.	BPS Kab. Padang Lawas	Jl. K.H. Dewantara No.56 A LK.IV Pasar Sibuhuan	0636-421175
23.	BPS Kota Sibolga	Jl. T. Dorong Ht. Galung No. 2 Sibolga 22521	0631 - 22082
24.	BPS Kota Tanjung Balai	Jl. Jend. Sudirman KM. 1 Tg. Balai 21311	0623 - 92004
25.	BPS Kota Pematang Siantar	Jl. Porsea No. 5A P. Siantar 21125	0622 - 24495
26.	BPS Kota Tebing Tinggi	Jl. Gunung Lauser Komp. Pemda T. Tinggi 20614	0621 - 21733
27.	BPS Kota Medan	Jl. Budi Kemasyarakatan No. 10 A Medan 20116	061 - 6619936
28.	BPS Kota Binjai	Jl. Wolter Monginsidi No.22 Binjai 20719	061 - 8821146
29.	BPS Kota Padang Sidempuan	Jl. T. Rizal Nurdin Pal.IV Pijorkoling	0634 - 28775
30.	BPS Kota Gunung Sitoli	Jl. Anggrek No.50 Gunung Sitoli 22815	0639 - 22558



Sensus
Penduduk
2020

DATA

MENCERDASKAN BANGSA
Enlighten The Nation

<https://asahan.bps.go.id>



**BADAN PUSAT STATISTIK
KABUPATEN ASAHAN**
BPS-Statistics of Asahan Regency

Jalan Tusam No. 2 Kisaran 21216
Telp: (0623)41731 Fax: (0623)347432
Homepage : <http://asahankab.bps.go.id>
E-mail : bps1208@bps.go.id

ISSN 0215-3564



9 770215 356001 >