

# Kabupaten **LABUHANBATU** **DALAM ANGKA**

*Labuhanbatu Regency in Figures*

# 2019



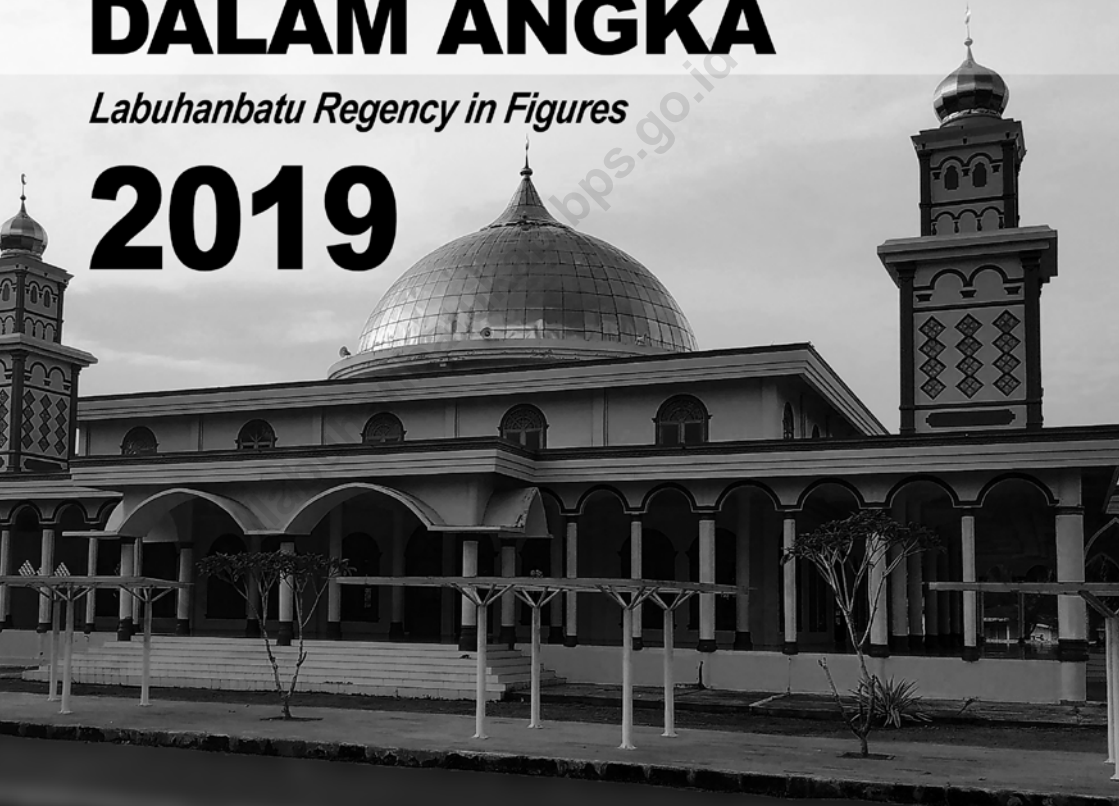
**BADAN PUSAT STATISTIK  
KABUPATEN LABUHANBATU**

*BPS - Statistics Of Labuhanbatu Regency*

# Kabupaten **LABUHANBATU** **DALAM ANGKA**

*Labuhanbatu Regency in Figures*

# 2019



# **Kabupaten Labuhanbatu Dalam Angka**

## ***Labuhanbatu Regency in Figures***

### **2019**

ISSN: 0215-3572

No. Publikasi/*Publication Number*: 12070.1901

Katalog/*Catalog*: 1102001.1207

Ukuran Buku/*Book Size*: 14,8 cm x 21,0 cm

Jumlah Halaman/*Number of Pages*: xlii + 294 halaman /*pages*

Naskah/*Manuscript*:

Badan Pusat Statistik Kabupaten Labuhanbatu

*BPS-Statistics of Labuhanbatu Regency*

Gambar Kover oleh/*Cover Designed by*:

Badan Pusat Statistik Kabupaten Labuhanbatu

*BPS-Statistics of Labuhanbatu Regency*

Ilustrasi Kover/*Cover Illustration*:

Masjid Raya Kota Rantauprapat/ *Grand Mosque of Rantauprapat*

Diterbitkan oleh/*Published by*:

© BPS Kabupaten Labuhanbatu/*BPS-Statistics of Labuhanbatu Regency*

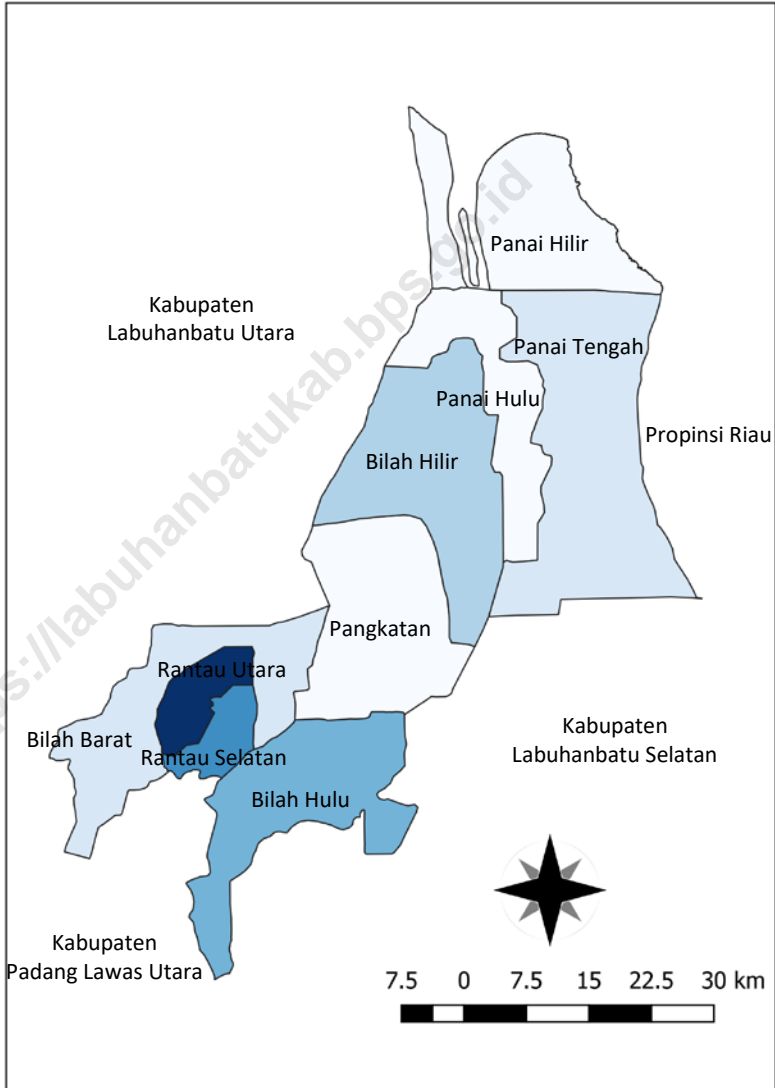
Dicetak oleh/*Printed by*:

CV. Rilis Grafika – Medan

**Dilarang mengumumkan, mendistribusikan, mengomunikasikan, dan/atau mengganggakan sebagian atau seluruh isi buku ini untuk tujuan komersial tanpa izin tertulis dari Badan Pusat Statistik Kabupaten Labuhanbatu**

*Prohibited to announce, distribute, communicate, and/or copy part or all of this book for commercial purpose without permission from BPS-Statistics of Labuhanbatu Regency*

**PETA LABUHANBATU**  
**MAP OF LABUHANBATU REGENCY**





**KEPALA BPS KABUPATEN LABUHANBATU**  
*CHIEF STATISTICIAN OF LABUHANBATU REGENCY*



**Ir. GLORIA EBENHAEZER, M.Si**





## KATA PENGANTAR

Kabupaten Labuhanbatu Dalam Angka 2019 merupakan publikasi tahunan yang diterbitkan oleh BPS Kabupaten Labuhanbatu untuk memenuhi kebutuhan informasi bagi masyarakat. Disadari bahwa publikasi ini belum sepenuhnya memenuhi harapan pihak pemakai data khususnya para perencana, namun diharapkan dapat membantu melengkapi penyusunan rencana pembangunan di Kabupaten Labuhanbatu.

Publikasi ini dapat terwujud berkat kerja sama dan bantuan dari berbagai pihak, baik instansi pemerintah maupun swasta. Kepada semua pihak yang telah memberikan bantuan disampaikan penghargaan dan terima kasih yang sebesar –besarnya.

Saran dan kritik dari berbagai pihak dalam rangka perbaikan publikasi ini dimasa mendatang sangat diharapkan. Akhirnya kami berharap semoga publikasi ini dapat membantu serta bermanfaat dalam memenuhi kebutuhan data statistik pemerintah, swasta dan pengguna data lainnya.

Rantauprapat, Agustus 2019  
Kepala Badan Pusat Statistik  
Kabupaten Labuhanbatu

Ir. Gloria Ebenhaezer, M.Si





## **PREFACE**

*Labuhanbatu Regency in Figures 2019 is an annual publication written by BPS – Statistics of Labuhanbatu Regency. Honestly, this publication has not perfect yet and has not filled the user's hope, especially for the planners yet, but hope it can help to equip compilation of development planning in Labuhanbatu regency.*

*This comprehensive publication has been made possible with the assistance and contribution from several governmental institutions and private organizations. To all parties who have been involved in the preparation of this publication, I would like to express my sincerest appreciation and gratitude.*

*Comments and constructive suggestions for the improvement of this publication are always welcome. I hope this publication could help and meet the need for statistical data of public institutions, private sectors, and other data users as well.*

*Rantauprapat, August 2019  
Chief Statistician of  
Labuhanbatu Regency*

*Ir. Gloria Ebenhaezer, M.Si*

## DAFTAR ISI CONTENTS

	Halaman/ Page
❖ <b>Peta Kabupaten Labuhanbatu</b> <i>Map of Labuhanbatu Regency</i>	iii
❖ <b>Kepala BPS Kabupaten Labuhanbatu</b> <i>Chief Statistician of Labuhanbatu Regency</i>	v
❖ <b>Kata Pengantar</b> <i>Preface</i>	vii
❖ <b>Daftar Isi</b> <i>Contents</i>	ix
❖ <b>Daftar Tabel</b> <i>List of Table</i>	xi
❖ <b>Sejarah Ringkas Kabupaten Labuhanbatu</b> <i>A Brief History of Labuhanbatu Regency</i>	xxvii
❖ <b>Penjelasan Umum/Teknis</b> <i>Explanatory/ Technical Notes</i>	xxxix

<b>Bab 1</b>	<b>Geografi &amp; Iklim/ <i>Geography &amp; Climate</i></b>	<b>1</b>
<b>Bab 2</b>	<b>Pemerintahan/ <i>Government</i></b>	<b>9</b>
<b>Bab 3</b>	<b>Penduduk dan Tenaga Kerja/ <i>Population and Employment</i></b>	<b>45</b>
<b>Bab 4</b>	<b>Sosial/ <i>Social</i></b>	<b>75</b>
<b>Bab 5</b>	<b>Pertanian/ <i>Agriculture</i></b>	<b>121</b>
<b>Bab 6</b>	<b>Perindustrian, Pertambangan &amp; Energi/ <i>Industry, Mining &amp; Energy</i></b>	<b>161</b>
<b>Bab 7</b>	<b>Perdagangan/ <i>Trade</i></b>	<b>183</b>
<b>Bab 8</b>	<b>Produk Domestik Regional Bruto/ <i>Gross Regional Domestic Product</i></b>	<b>201</b>
<b>Bab 9</b>	<b>Transportasi, Komunikasi &amp; Pariwisata/ <i>Transportation, Communication &amp; Tourism</i></b>	<b>217</b>
<b>Bab 10</b>	<b>Keuangan / <i>Finance</i></b>	<b>237</b>
<b>Bab 11</b>	<b>Pengeluaran &amp; Konsumsi Penduduk/ <i>Expenditure and Consumption</i></b>	<b>249</b>
<b>Bab 12</b>	<b>Perbandingan Antar Kabupaten/Kota/ <i>Regency/Municipal Comparison</i></b>	<b>257</b>
	<b>Appendiks/ <i>Appendix</i></b>	<b>279</b>

## DAFTAR TABEL

### LIST OF TABLE

<b>Tabel</b>		<b>Halaman</b>
<i>Table</i>		<i>Page</i>
Tabel <i>Table</i>	1.1.1 Luas Daerah dan Jumlah Pulau Menurut Kecamatan di Kabupaten Labuhanbatu <i>Total Area and Number of Islands by Subdistrict in Labuhanbatu Regency 2018</i>	6
Tabel <i>Table</i>	1.2.1 Rata-rata Jumlah Hujan dan Curah Setiap Bulan di Kabupaten Labuhanbatu <i>Average of Rainy Days and Precipitation in Labuhanbatu Regency 2018</i>	7
Tabel <i>Table</i>	2.1.1 Jumlah Desa1 Menurut Kecamatan di Kabupaten Labuhanbatu <i>Number of Villages by Subdistrict in Labuhanbatu Regency 2018</i>	14
Tabel <i>Table</i>	2.1.2 Jumlah Desa, Kelurahan, Lingkungan dan Dusun Menurut Kecamatan di Kabupaten Labuhanbatu <i>Number of Villages and Localities by Subdistrict in Labuhanbatu Regency 2018</i>	15
Tabel <i>Table</i>	2.2.1 Jumlah Pegawai Negeri Sipil Menurut Jabatan dan Jenis Kelamin di Kabupaten Labuhanbatu <i>Number Of Civil Servants by Occupation &amp; Sex in Labuhanbatu Regency 2018</i>	16
Tabel <i>Table</i>	2.2.2 Jumlah Pegawai Negeri Sipil Menurut Tingkat Pendidikan dan Jenis Kelamin di Kabupaten Labuhanbatu <i>Number of Civil Servants by Educational Level and Sex 2018</i>	17
Tabel <i>Table</i>	2.2.3 Jumlah Pegawai Negeri Sipil Menurut Tingkat Kepangkatan dan Jenis Kelamin di Kabupaten Labuhanbatu <i>Number of Civil Servants by Hierarchy and Sex 2018</i>	18
Tabel <i>Table</i>	2.2.4 Banyaknya Pegawai Negeri Sipil Otonomi Daerah Menurut Kecamatan dan Tingkat Pendidikan Yang Ditamatkan di Kabupaten Labuhanbatu <i>Number of Regional Civil Servants by Subdistrict and Level of Education Attainment 2018</i>	19
Tabel <i>Table</i>	2.2.5 Banyaknya Pegawai Negeri Sipil Otonomi Daerah Menurut Jenis Pekerjaan di Kabupaten Labuhanbatu <i>Number of Regional Servants in Labuhanbatu Regency by Type 2018</i>	20
Tabel <i>Table</i>	2.2.6 Banyaknya Pegawai Negeri Sipil Otonomi Daerah Menurut Tingkat Pendidikan di Kabupaten Labuhanbatu <i>Number of Regional Servants in Labuhanbatu Regency by Education Level 2018</i>	21

Tabel Table	2.3.1	Jumlah Anggota DPRD Menurut Partai Politik dan Jenis Kelamin Kabupaten Labuhanbatu <i>Number of Parliament Member by Politic Parties and Sex of Labuhanbatu Regency 2018</i>	24
Tabel Table	2.3.2	Banyaknya Keputusan DPRD Menurut Jenis Keputusan di Kabupaten Labuhanbatu <i>Number of Regency Parliament's Decrees in Labuhanbatu Regency 2014 - 2018</i>	25
Tabel Table	2.4.1	Banyaknya Surat Nikah Yang Dikeluarkan Menurut Kecamatan di Kabupaten Labuhanbatu <i>Number of Marriage Certificate in Labuhanbatu Regency by Subdistrict 2014 – 2018</i>	26
Tabel Table	2.4.2	Banyaknya Kegiatan Pengurusan Di Kantor Catatan Sipil Per Bulan <i>Number of Civil Registry Activity by Mounth 2018</i>	27
Tabel Table	2.4.3	Banyaknya Akte Kelahiran Yang Dikeluarkan Menurut Kecamatan di Kabupaten Labuhanbatu <i>Number of Birth Certificate in Labuhanbatu Regency by Subdistrict 2014 – 2018</i>	28
Tabel Table	2.5.1	Banyaknya Sertifikat Tanah Yang Dikeluarkan Menurut Jenis Hak Atas Tanah di Kabupaten Labuhanbatu <i>Number of Rights on Land Certificate in Labuhanbatu Regency by Tipe of Right 2014 – 2018</i>	29
Tabel Table	2.5.2	Banyaknya Sertifikat Hak Atas Tanah yang Diterbitkan Setiap Bulan Menurut Jenis Hak dan Luas Tanah <i>Number of Rights on Land Certificate by Tipe of Right and Land Area 2018</i>	30
Tabel Table	2.5.3	Banyaknya Sertifikat Hak Atas Tanah Menurut Kecamatan <i>Number of Rights on Land Certificate by Subdistrict 2014 - 2018</i>	32
Tabel Table	2.5.4	Status Pemilikan Tanah Dirinci Menurut Hak dan Kecamatan <i>Land Possession by Type of Rights and Subdistrict 2018</i>	33
Tabel Table	2.6.1	Banyaknya Kecelakaan dan Korban Lalu Lintas di Kabupaten Labuhanbatu <i>Number of Traffic Accident and Victims in Labuhanbatu Regency 2014 - 2018</i>	34
Tabel Table	2.6.2	Korban Akibat Kecelakaan Lalu Lintas dan Kerugian Materi Menurut Sub Unit Laka Lantasi di Polres Labuhanbatu <i>Traffic Accident Victims and Material Damage in Each Sub Unit of Labuhanbatu Regency's Police 2017</i>	35
Tabel Table	2.6.3	Korban Akibat Kecelakaan Lalu Lintas dan Kerugian Materi Dirinci Menurut Bulan <i>Traffic Accident Victims and Material Damage by Month 2018</i>	36
Tabel Table	2.6.4	Korban Akibat Kecelakaan Lalu Lintas dan Kerugian Materi Dirinci Menurut Jenis Kendaraan <i>Traffic Accident Victims and Material Loss by Vehicles 2018</i>	37

Tabel Table	2.7.1	Banyaknya Perkara yang Masuk dan Diselesaikan Menurut Bulan di Kabupaten Labuhanbatu <i>Number of Reported and Solved Civil Cases in Labuhanbatu Regency by Month 2018</i>	38
Tabel Table	2.7.2	Banyaknya Narapidana Menurut Bulan dan Jenis Kelamin di Kabupaten Labuhanbatu <i>Number of Prisoner in Labuhanbatu Regency by Month and Sex 2018</i>	39
Tabel Table	2.7.3	Banyaknya Narapidana di Lembaga Pemasyarakatan Rantauprapat Menurut Jenis Kejahatan dan Jenis Kelamin <i>Number of Prisoner at Country Jail by Type of Crime and Sex 2018</i>	40
Tabel Table	2.7.4	Banyaknya Tahanan di Lembaga Pemasyarakatan Rantauprapat Menurut Jenis Kejahatan Dan Jenis Kelamin <i>Number of Accused at Country Jail by Type of Crime And Sex 2018</i>	42
Tabel Table	3.1.1	Penduduk, Laju Pertumbuhan Penduduk, Distribusi Persentase Penduduk, Kepadatan Penduduk, Rasio Jenis Kelamin Penduduk Menurut Kecamatan di Kabupaten Labuhanbatu <i>Population, Population Growth Rate, Percentage Distribution of Population, Populaion Density, and Population Sex Ratio by Subdistrict 2018</i>	55
Tabel Table	3.1.2	Banyaknya Penduduk, Rumahtangga, dan Rata-rata Anggota Rumah Tangga di Kabupaten Labuhanbatu <i>Number of Population, Households, and Average of Household's Members in Labuhanbatu Regency 1990, 2000, 2010</i>	56
Tabel Table	3.1.3	Banyaknya Penduduk Menurut Kelompok Umur dan Jenis Kelamin di Kabupaten Labuhanbatu <i>Number of Population by Age Group and Sex in Labuhanbatu Regency 2018</i>	57
Tabel Table	3.1.4	Persentase Penduduk Menurut Suku Bangsa per Kecamatan <i>Population Percentage by Ethnic and Subdistrict 2010 *)</i>	58
Tabel Table	3.1.5	Persentase Penduduk Menurut Agama Yang Dianut per Kecamatan <i>Population Percentage by Religion and Subdistrict 2010 *)</i>	59
Tabel Table	3.1.6	Proporsi Penduduk Perempuan Usia 10 Tahun Ke Atas yang Pernah Kawin Menurut Usia Perkawinan Pertama di Kabupaten Labuhanbatu <i>Proportion of Married Women Age 10 Years Old and Over by Age at First Marriage 2014 – 2018</i>	60
Tabel Table	3.1.7	Persentase Penduduk Usia 10 Tahun Ke Atas Menurut Status Perkawinan di Kabupaten Labuhanbatu <i>Proportion of Married Women Age 10 Years Old and Over by Age at First Marriage 2018</i>	61

Tabel Table	3.2.1	Penduduk Berumur 15 Tahun Ke Atas Menurut Jenis Kegiatan Utama di Kabupaten Labuhanbatu <i>Population Aged 15 Years Old and Over by Type of Main Activity and Sex 2014 – 2018</i>	62
Tabel Table	3.2.2	Penduduk Berumur 15 Tahun Ke Atas Menurut Jenis Kegiatan Utama dan Jenis Kelamin di Kabupaten Labuhanbatu <i>Population Aged 15 Years Old and Over by Type of Main Activity and Sex 2018</i>	63
Tabel Table	3.2.3	Penduduk Berumur 15 Tahun Ke Atas Menurut Jenis Kegiatan Utama dan Pendidikan Yang Ditamatkan di Kabupaten Labuhanbatu <i>Population Aged 15 Years Old and Over by Type of Main Activity and Level of Education Attainment in Labuhanbatu Regency 2018</i>	64
Tabel Table	3.2.4	Penduduk Berumur 15 Tahun Ke Atas Yang Bekerja Menurut Kelompok Umur dan Jenis Kelamin di Kabupaten Labuhanbatu <i>Number of Population Aged 15 Years Old and Over Who Worked by Age Group and Sex in Labuhanbatu Regency 2018</i>	65
Tabel Table	3.2.5	Penduduk Berumur 15 Tahun Ke Atas Yang Bekerja Menurut Lapangan Usaha dan Jenis Kelamin di Kabupaten Labuhanbatu <i>Number of Population Aged 15 Years Old and Over Who Worked by Main Industry and Sex in Labuhanbatu Regency 2018</i>	66
Tabel Table	3.2.6	Jumlah Pencari Kerja Menurut Tingkat Pendidikan yang Ditamatkan dan Jenis Kelamin di Kabupaten Labuhanbatu <i>Number of Job Applicants by Education and Sex in Labuhanbatu Regency 2018</i>	67
Tabel Table	3.2.7	Jumlah Lowongan Kerja Menurut Status, Jenis Kelamin dan Sektor Lapangan Usaha <i>Number of Job Vacancy by Status, Sex and Industrial Origin 2018</i>	68
Tabel Table	3.2.8	Jumlah Pencari Kerja Terdaftar dan Belum Ditempatkan Serta Lowongan yang Belum Dipenuhi Menurut Jabatan (orang) <i>Number of Unoccupied Registered Job Seeker and Job Vacancy by Occupation (person) 2018</i>	69
Tabel Table	3.2.9	Jumlah Tenaga Kerja Warga Negara Asing Menurut Izin Kerja dan Kewarganegaraan (orang) <i>Number of Foreign by Working Permit and Citizenship (person) 2018</i>	70
Tabel Table	3.2.10	Jumlah Tenaga Kerja Warga Negara Asing Menurut Izin Usaha dan Jabatan (orang) <i>Number of Foreign Resident by Working Permission and Occupation 2018</i>	71

Tabel Table	3.2.11	Jumlah Perusahaan dan Tenaga Kerja Terdaftar Sesuai UU No.7 Tahun 1981 dan yang Terkena PHK Menurut Kecamatan <i>Number of Enterprises and Registered Employees Appropriate with 'UU No.7 1981' and Severed Contract Workers by Subdistrict 2018</i>	72
Tabel Table	3.2.12	Jumlah Perusahaan dan Tenaga Kerja yang Ikut Dalam Jamsostek Menurut Kecamatan <i>Number of Enterprises and Employees Accompany in 'Jamsostek' by Subdistrict 2018</i>	73
Tabel Table	3.2.13	Jumlah Peserta Latihan Kerja Menurut Kejuruan <i>Number of Vocational Trainee by Vocation 2014 – 2018</i>	74
Tabel Table	4.1.1	Jumlah Sekolah, Guru dan Murid Taman Kanak-Kanak (TK) di Bawah Kementerian Pendidikan dan Kebudayaan Menurut Kecamatan di Kabupaten Labuhanbatu <i>Number of School, Teacher, and Pupils in Kindergarten Under The Mnistry of Education and Culture by Subdistrict 2018</i>	84
Tabel Table	4.1.2	Jumlah Sekolah, Guru dan Murid Sekolah Dasar (SD) di Bawah Kementerian Pendidikan dan Kebudayaan Menurut Kecamatan di Kabupaten Labuhanbatu <i>Number of Schools, Teachers, and Pupils in Primary School Under The Ministry of Education and Culture by Subdistrict 2018</i>	85
Tabel Table	4.1.3	Jumlah Sekolah, Guru dan Murid Madrasah Ibtidaiyah (MI) di Bawah Kementerian Agama Menurut Kecamatan di Kabupaten Labuhanbatu <i>Number of Schools, Teachers, and Pupils in Madrasah Ibtidaiyah (MI) Under The Ministry of Religious Affairs by Subdistrict 2018</i>	86
Tabel Table	4.1.4	Jumlah Sekolah, Guru dan Murid Sekolah Menengah Pertama (SMP) di Bawah Kementerian Pendidikan dan Kebudayaan Menurut Kecamatan di Kabupaten Labuhanbatu <i>Number of Schools, Teachers, and Pupils in Junior High Schools Under The Ministry of Education and Culture by Subdistrict 2018</i>	87
Tabel Table	4.1.5	Jumlah Sekolah, Guru dan Murid Madrasah Tsanawiyah (MTs) di Bawah Kementerian Agama Menurut Kecamatan di Kabupaten Labuhanbatu <i>Number of Schools, Teachers, and Pupils in Madrasah Tsanawiyah (MTs) Under The Ministry of Religious Affairs by Subdistrict 2018</i>	88
Tabel Table	4.1.6	Jumlah Sekolah, Guru dan Murid Sekolah Menengah Atas (SMA) di Bawah Kementerian Pendidikan dan Kebudayaan Menurut Kecamatan di Kabupaten Labuhanbatu <i>Number of Schools, Teachers, and Pupils in Senior High Schools Under The Ministry of Education and Culture by Subdistrict 2018</i>	89
Tabel Table	4.1.7	Jumlah Sekolah, Guru dan Murid Sekolah Menengah Kejuruan (SMK) di Bawah Kementerian Pendidikan dan Kebudayaan Menurut Kecamatan di Kabupaten Labuhanbatu <i>Number of Schools, Teachers, and Pupils in Vocational High Schools Under The Ministry of Education and Culture by Subdistrict 2018</i>	90



Tabel Table	4.1.8	Jumlah Sekolah, Guru dan Murid Madrasah Aliyah (MA) di Bawah Kementerian Agama Menurut Kecamatan di Kabupaten Labuhanbatu Number of Schools, Teachers, and Pupils in Madrasah Aliyah (MA) Under The Ministry of Religious Affairs by Subdistrict 2018	91
Tabel Table	4.1.9	Jumlah Desa/Kelurahan yang Memiliki Fasilitas Sekolah Menurut Kecamatan dan Tingkat Pendidikan di Kabupaten Labuhanbatu Number of Villages Having Educational Facilities by Subdistrict and Educational Level 2018	92
Tabel Table	4.1.10	Angka Partisipasi Sekolah di Kabupaten Labuhanbatu <i>School Participation Rate of Labuhanbatu Regency</i> 2014 – 2018	93
Tabel Table	4.1.11	Angka Partisipasi Murni (APM) dan Angka Partisipasi Kasar (APK) Menurut Jenjang Pendidikan di Kabupaten Labuhanbatu <i>Pure Participation Rate and Gross Participation Rate of Labuhanbatu Regency</i> 2018	94
Tabel Table	4.1.12	Jumlah Sekolah, Murid, Guru dan Rasio Murid-Guru Taman Kanak-Kanak/Raudatul Athfal/Bustanul Athfal di Kabupaten Labuhanbatu Number of School, Student, Teacher, and Student-Teacher Ratio of Kindergarten School 2014 – 2018	95
Tabel Table	4.2.1	Jumlah Desa/ Kelurahan yang Memiliki Sarana Kesehatan Menurut Kecamatan di Kabupaten Labuhanbatu Number of Villages Having Health Facilities by Subdistrict 2018	96
Tabel Table	4.2.2	Jumlah Tenaga Kesehatan Menurut Kecamatan di Kabupaten Labuhanbatu Number of Medical Personnel by Subdistrict 2018	97
Tabel Table	4.2.3	Jumlah Rumah Sakit Umum, Rumah Sakit Khusus, Rumah Sakit Bersalin, Puskesmas, Klinik/ Balai Kesehatan, Posyandu, dan Polindes Menurut Kecamatan Number of General Hospital, Special Hospital, Maternity Hospital, Public Health Center, Medical Clinic, Integrated Service Post, and Village Maternity Cottage by Subdistrict 2018	98
Tabel Table	4.2.4	Banyaknya Fasilitas Kesehatan di Kabupaten Labuhanbatu Number of Health Facilities 2014 – 2018	99
Tabel Table	4.2.5	Banyaknya Tenaga Kesehatan Menurut Unit Kerja dan Sarana Pelayanan Kesehatan di Kabupaten Labuhanbatu Number of Medics by Unit and Health Services 2018	100
Tabel Table	4.2.6	Banyaknya Dokter Spesialis, Dokter Umum, dan Dokter Gigi di Sarana Pelayanan Kesehatan Kabupaten Labuhanbatu Number of Physicians at Health Services 2018	101
Tabel Table	4.2.7	Kebutuhan, Pengadaan, Ketersediaan Obat Esensial dan Obat Generik Di Kabupaten Labuhanbatu <i>Need, Invent, Stock of Essencial and Generic Medicine of Labuhanbatu Regency</i> 2018	102

Tabel Table	4.2.8	Jumlah Penduduk Yang Memanfaatkan Sarana Puskesmas dan Rumah Sakit Umum Daerah Kabupaten Labuhanbatu Number of Puskesmas and General Hospital's Facilities User in Labuhanbatu Regency 2018	103
Tabel Table	4.2.9	Banyaknya Kelahiran Menurut Penolong Kelahiran di Kabupaten Labuhanbatu Birth Rate by Birth Resquer in Labuhanbatu Regency 2014 – 2018	104
Tabel Table	4.2.10	Banyaknya Bayi yang Pernah Mendapat Imunisasi Menurut Jenis Imunisasi di Kabupaten Labuhanbatu Number of under 5 years child who had immunization by type in Labuhanbatu Regency 2018	105
Tabel Table	4.2.11	Jumlah Kasus 10 Penyakit Terbanyak di Kabupaten Labuhanbatu Number of Case Most 10 Disease in Labuhanbatu Regency 2017	106
Tabel Table	4.2.12	Jumlah Bayi Lahir, Bayi Berat Badan Lahir Rendah (BBLR), BBLR Dirujuk, dan Bergizi Buruk Menurut Kecamatan di Kabupaten Labuhanbatu Number of Baby, BBLR and less nutrient by Subdistrict in Labuhanbatu Regency 2014 – 2018	107
Tabel Table	4.2.13	Jumlah Ibu Hamil, Melakukan Kunjungan K1, Melakukan Kunjungan K4, KEK, dan Mendapat Tablet Zat Besi (Fe) di Kabupaten Labuhanbatu Number of Pregnant Mother, Doing K1, K4, KEK and Receive Fe Tablet in Labuhanbatu Regency 2014 – 2018	108
Tabel Table	4.2.14	Jumlah Remaja Usia 15 – 24 Tahun Yang Mendapat Penyuluhan Tentang Kesehatan Reproduksi (Kespro)/ HIV/AIDS/ KB Menurut Kecamatan di Kabupaten Labuhanbatu 2018	109
Tabel Table	4.2.15	Jumlah Kasus HIV/AIDS, IMS, DBD, Diare, TB dan Malaria Menurut Kecamatan di Kabupaten Labuhanbatu 2018	110
Tabel Table	4.2.16	Banyaknya Klinik Keluarga Berencana (KKB) dan Pos Pelayanan Keluarga Berencana Desa (PPKBD) Menurut Kecamatan di Kabupaten Labuhanbatu Number of Family Planning Clinic by Subdistrict in Labuhanbatu Regency 2018	111
Tabel Table	4.2.17	Banyaknya Pasangan Usia Subur dan Peserta KB Aktif Menurut Kecamatan di Kabupaten Labuhanbatu Number of Fertile Age Couple and Active Acceptors by Subdistrict in Labuhanbatu Regency 2018	112
Tabel Table	4.3.1	Banyaknya Tempat Peribadatan Menurut Kecamatan di Kabupaten Labuhanbatu Number of Worship by Subdistrict 2018	113
Tabel Table	4.3.2	Jumlah Kegiatan Penertiban/ Pengamanan Oleh Kantor Satuan Polisi Pamong Praja Kabupaten Labuhanbatu Number of Disciplinary/ Protecting Activities by Pamong Praja Police Offic 2018	114

Tabel Table	4.3.3	Jumlah Desa/ Kelurahan yang Mengalami Bencana Alam Menurut Kecamatan di Kabupaten Labuhanbatu Number of Villages that Had Natural Disaster by Subdistrict 2018	115
Tabel Table	4.4.1	Jumlah Kasus Kebakaran, Jumlah Kerugian Materi dan Korban Jiwa Akibat Kebakaran di Kabupaten Labuhanbatu Menurut Kecamatan Number of Fire Cases, Material and human lost caused of fire by Subdistrict 2018	116
Tabel Table	4.4.2	Jumlah Petugas Pemadam Kebakaran dan Mobil Pemadam Kebakaran Yang Terdapat di Kantor Perlindungan Masyarakat dan Penanggulangan Bahaya Kebakaran Kabupaten Labuhanbatu Number of Fire Brigades and Fire Cars Available in Public Shelter and Fire Damage Solved Office of Labuhanbatu Regency 2014 – 2018	117
Tabel Table	4.4.3	Volume Sampah Yang Diangkut Menurut Bulan dan Kecamatan di Kabupaten Labuhanbatu <i>Volume of Rubbish Which Is Contained by Month and Subdistrict in Labuhanbatu Regency</i> 2018	118
Tabel Table	5.1.1	Luas Panen, Produksi dan Produktivitas Padi Menurut Kecamatan di Kabupaten Labuhanbatu Harvested Area, Production, and Productivity of Paddy by Subdistrict 2018	130
Tabel Table	5.1.2	Luas Panen, Produksi dan Produktivitas Jagung dan Kedelai Menurut Kecamatan di Kabupaten Labuhanbatu Harvested Area, Production, and Yield Rate of Corn and Soya Bean by Subdistrict 2018	131
Tabel Table	5.1.3	Luas Panen, Produksi dan Produktivitas Jagung dan Kedelai Menurut Kecamatan di Kabupaten Labuhanbatu Harvested Area, Production, and Yield Rate of Corn and Soya Bean by Subdistrict 2018	132
Tabel Table	5.1.4	Luas Panen, Produksi dan Produktivitas Kacang Tanah dan Kacang Hijau Menurut Kecamatan di Kabupaten Labuhanbatu Harvested Area, Production, and Yield Rate of Peanut and Green Pea by Subdistrict 2018	133
Tabel Table	5.1.5	Luas Panen, Produksi dan Produktivitas Ubi Kayu dan Ubi Jalar Menurut Kecamatan di Kabupaten Labuhanbatu Harvested Area, Production, and Yield Rate of Cassava and Sweet Potatoes by Subdistrict 2018	134
Tabel Table	5.1.6	Luas Lahan Sawah Dirinci Menurut Jenis Pengairan dan Kecamatan di Kabupaten Labuhanbatu Wet Land Area by Type of Irrigation and Subdistrict (Ha) 2018	135

Tabel Table	5.2.1	Luas Panen Tanaman Sayuran Menurut Kecamatan dan Jenis Tanaman di Kabupaten Labuhanbatu Harvested Area of Vegetables by Subdistrict and Kind of Plant (Ha) 2018	136
Tabel Table	5.2.2	Produksi Tanaman Sayuran Menurut Kecamatan dan Jenis Tanaman di Kabupaten Labuhanbatu Vegetables Production by Subdistrict and Kind of Plant (Ton) 2018	137
Tabel Table	5.2.3	Luas Panen Tanaman Sayuran dan Buah-buahan Semusim Menurut Jenis Tanaman di Kabupaten Labuhanbatu Harvested Area of Seasonal Vegetables and Fruits by Kind of Plant (Ha) 2018	138
Tabel Table	5.2.4	Produksi Tanaman Sayuran dan Buah-buahan Semusim Menurut Jenis Tanaman di Kabupaten Labuhanbatu Production of Seasonal Vegetables and Fruits by Kind of Plant (ton) 2018	139
Tabel Table	5.2.5	Luas Panen Tanaman Biofarmaka Menurut Kecamatan dan Jenis Tanaman di Kabupaten Labuhanbatu Harvested Area of Medicinal Plants by Subdistrict and Kind of Plant (m2) 2018	140
Tabel Table	5.2.6	Produksi Tanaman Biofarmaka Menurut Kecamatan dan Jenis Tanaman di Kabupaten Labuhanbatu Production of Medicinal Plants by Subdistrict and Kind of Plant (kg) 2018	141
Tabel Table	5.2.7	Luas Panen Tanaman Biofarmaka Menurut Jenis Tanaman di Kabupaten Labuhanbatu Harvested Area of Medicinal Plants by Kind of Plant (m2) 2018	142
Tabel Table	5.2.8	Produksi Tanaman Biofarmaka Menurut Jenis Tanaman di Kabupaten Labuhanbatu Production of Medicinal Plants by Kind of Plant (kg) 2018	143
Tabel Table	5.2.9	Produksi Buah-buahan Menurut Kecamatan dan Jenis Tanaman di Kabupaten Labuhanbatu Production of Fruits by Subdistrict and Kind of Plant (ton) 2018	144
Tabel Table	5.2.10	Produksi Buah-buahan dan Sayuran Tahunan Menurut Jenis Tanaman di Kabupaten Labuhanbatu Production of Annual Fruits and Vegetables by Kind of Plant (ton) 2018	145
Tabel Table	5.3.1	Populasi Ternak Menurut Kecamatan dan Jenis Ternak di Kabupaten Labuhanbatu Livestock Population by Subdistrict and Type in Labuhanbatu Regency 2018	146
Tabel Table	5.3.2	Produksi Daging Menurut Kecamatan dan Jenis Ternak di Kabupaten Labuhanbatu Meat Production by Subdistrict and Type in Labuhanbatu Regency 2018	147
Tabel Table	5.3.3	Populasi Unggas Menurut Kecamatan dan Jenis Unggas di Kabupaten Labuhanbatu Poultry Population by Subdistrict and Type in Labuhanbatu Regency 2018	148

Tabel Table	5.3.4	Produksi Daging Menurut Kecamatan dan Jenis Unggas di Kabupaten Labuhanbatu <i>Meat Production by Subdistrict and Type in Labuhanbatu Regency</i> 2018	149
Tabel Table	5.3.5	Produksi Telur Menurut Jenis dan Kecamatan <i>Meat Production by Type and Subdistrict</i> 2018	150
Tabel Table	5.3.6	Produksi Kulit Menurut Jenis dan Kecamatan <i>Leather Production by Type and Subdistrict (Lembar / Sheet)</i> 2018	151
Tabel Table	5.3.7	Jumlah Ternak Yang Dipotong di Rumah Potong Menurut Kecamatan dan Jenis Ternak di Kabupaten Labuhanbatu <i>Number of Slaughtered Livestock by Subdistrict and Type of Livestock in Labuhanbatu Regency</i> 2018	152
Tabel Table	5.3.8	Jumlah Ternak Yang Dipotong di Luar Rumah Potong Menurut Kecamatan dan Jenis Ternak di Kabupaten Labuhanbatu <i>Number of Slaughtered Livestock by Subdistrict and Type of Livestock in Labuhanbatu Regency</i> 2018	153
Tabel Table	5.4.1	Produksi Perikanan Tangkap Menurut Kecamatan dan Subsektor di Kabupaten Labuhanbatu <i>Captured Fish Production by Subdistrict and Subsector in Labuhanbatu Regency</i> 2014 – 2018	154
Tabel Table	5.4.2	Produksi Perikanan Menurut Jenis Komoditi tiap Kecamatan <i>Fishenary Production by Comodity and Subdistrict</i> 2018	155
Tabel Table	5.4.3	Banyaknya Perahu/ Kapal Menurut Kecamatan dan Jenis Kapal di Kabupaten Labuhanbatu <i>Number of Marine Fishing by Subdistrict and Type of Boat in Labuhanbatu Regency</i> 2018	156
Tabel Table	5.4.4	Jumlah Rumah Tangga Budi Daya Perikanan Menurut Jenis Budi Daya Tiap Kecamatan <i>Number of Fish Culture's Household by Type of Culture and Subdistrict</i> 2018	157
Tabel Table	5.4.5	Jumlah Rumah Tangga Perikanan Laut Menurut Kategori Usaha <i>Number of Fisherman Household by Activity</i> 2014 - 2018	158
Tabel Table	5.4.6	Jumlah Nelayan Menurut Kategori Pekerjaan Tiap Kecamatan <i>Number of Fishermen by Classification and Subdistrict</i> 2018	159
Tabel Table	6.1.1	Jumlah Perusahaan Industri Besar/Sedang Menurut Kecamatan <i>Number of Large/Medium Establishments by Subdistrict</i> 2014 – 2018	168
Tabel Table	6.1.2	Jumlah Industri Kecil Menurut Kecamatan <i>Number of Small Manufacturing by Subdistrict</i> 2014 - 2018	169
Tabel Table	6.2.1	Daya Terpasang, Produksi, dan Distribusi Listrik PT. PLN (Persero) pada Cabang/Ranting PLN di Kabupaten Labuhanbatu <i>Number of Power Connected, Electricity Production and Distribution of PT. PLN (Persero) Branch of Labuhanbatu Regency</i> 2018	170

Tabel Table	6.2.2	Banyaknya Langganan Dan VA Langganan <i>Number of Consumer and VA Consumer</i> 2018	171
Tabel Table	6.2.3	Banyaknya Langganan, Daya Tersambung Dan Listrik Terjual <i>Number of Consumer, Power Connected and Electricity Sold</i> 2018	172
Tabel Table	6.2.4	Banyaknya Pelanggan Listrik Menurut Kecamatan di Kabupaten Labuhanbatu <i>Number of PLN Consumer by Subdistrict in Labuhanbatu Regency</i> 2014 – 2018	173
Tabel Table	6.2.5	Banyaknya Pelanggan PLN Menurut Jenis Konsumen <i>Number of PLN Consumer by Type of Costumer</i> 2018	174
Tabel Table	6.2.6	Jumlah Trafo dan Kapasitas Trafo Menurut Kecamatan <i>Number of Trafo and It's Capacity by Subdistrict</i> 2018	175
Tabel Table	6.2.7	Banyaknya Pelanggan PDAM Menurut Jenis Konsumen di Kabupaten Labuhanbatu <i>Number of PDAM's Consumer by Type of Consumer in Labuhanbatu Regency</i> 2014 – 2018	176
Tabel Table	6.2.8	Banyaknya Air Minum yang Disalurkan Menurut Jenis Konsumen di Kabupaten Labuhanbatu <i>Volume of Drinking Water Distributed by Type of Consumer in Labuhanbatu Regency</i> 2014 – 2018	177
Tabel Table	6.2.9	Banyaknya Pelanggan Air Bersih Yang Disalurkan dan Nilainya Menurut Kecamatan <i>Number of Drinking Water Consumer, Volume and Value of Drinking Water Distributed by Subdistrict</i> 2018	178
Tabel Table	6.2.10	Banyaknya Pelanggan Air Bersih Menurut Jenis Pelanggan <i>Number of Drinking Water Consumer by Type of Costumer</i> 2018	179
Tabel Table	6.2.11	Banyaknya Air Bersih Yang Disalurkan Menurut Jenis Pelanggan <i>Volume of Drinking Water Distributed by Type of Costumer</i> 2018	180
Tabel Table	6.2.12	Nilai Air Bersih Yang Disalurkan Menurut Jenis Pelanggan <i>Value of Drinking Water Distributed by Type of Costumer</i> 2018	181
Tabel Table	7.1	Banyaknya Perusahaan di Kabupaten Labuhanbatu Menurut Bentuk Badan Hukum <i>Number of Company by Type of Corporation</i> 2014 – 2018	190
Tabel Table	7.2	Banyaknya Perusahaan Terdaftar Menurut Sektor Usaha dan Jenis Badan Hukum <i>Number of Enterprise by Sectors and Type of Corporation</i> 2018	191
Tabel Table	7.3	Banyaknya Tanda Daftar Perusahaan Menurut Kecamatan dan Jenis Badan Hukum <i>Number of Trade Sign by Subdistrict and Type of Corporation</i> 2018	192
Tabel Table	7.4	Banyaknya Penerbitan SIUP Per Kecamatan Menurut Klasifikasi Perusahaan <i>Number of Trade Licence by Subdistrict and Manufacture Classification</i> 2018	193
Tabel Table	7.5	Jumlah Pedagang di Kabupaten Labuhanbatu Menurut Kecamatan <i>Number of Merchant in Labuhanbatu Regency by Subdistrict</i> 2018	194

Tabel Table	7.6	Banyaknya Sarana Perdagangan Menurut Jenisnya di Kabupaten Labuhanbatu <i>Number of Merchant in Market at Labuhanbatu Regency</i> 2014 – 2018	195
Tabel Table	7.7	Jumlah Tempat Berjualan (Los, Kios, Ruko dan Kios Terbuka) Yang Terdapat di Pasar/Pekan Tiap Kecamatan <i>Number of Trading Places in Market by Subdistrict</i> 2018	196
Tabel Table	7.8	Jumlah Koperasi Menurut Jenis dan Kecamatan di Kabupaten Labuhanbatu <i>Number of Cooperative Unit by Type and Subdistrict in Labuhanbatu Regency</i> 2018	197
Tabel Table	7.9	Jumlah Anggota Koperasi Menurut Jenis Di Tiap Kecamatan <i>Number of Cooperative Unit Members by Type and Subdistrict</i> 2018	198
Tabel Table	7.10	Jumlah Usaha Mikro, Usaha Kecil dan Menengah (UMKM) di Kabupaten Labuhanbatu <i>Number of Micro, small and Medium Business in Labuhanbatu Regency</i> 2014 - 2018	199
Tabel Table	7.11	Jumlah Usaha Mikro, Usaha Kecil dan Menengah (UMKM) Menurut Kecamatan di Kabupaten Labuhanbatu <i>Number of Micro, small and Medium Business by Subdistrict in Labuhanbatu Regency</i> 2014 - 2018	200
Tabel Table	8.1	Produk Domestik Regional Bruto (PDRB) Atas Dasar Harga Berlaku Menurut Lapangan Usaha di Kabupaten Labuhanbatu (miliar rupiah) <i>Gross Regional Domestic Product (GRDP) at Current Market Prices by Industry in Labuhanbatu Regency (billion Rupiahs)</i> 2014 – 2018	209
Tabel Table	8.2	Produk Domestik Regional Bruto (PDRB) Atas Dasar Harga Konstan 2010 Menurut Lapangan Usaha di Kabupaten Labuhanbatu (miliar rupiah) <i>Gross Regional Domestic Product (GRDP) at 2010 Constant Market Prices by Industry in Labuhanbatu Regency (billion rupiahs)</i> 2014 – 2018	210
Tabel Table	8.3	Distribusi Persentase Produk Domestik Regional Bruto (PDRB) Atas Dasar Harga Berlaku Menurut Lapangan Usaha di Kabupaten Labuhanbatu (persen) <i>Percentage Distribution of Gross Regional Domestic Product (GRDP) at Current Market Prices by Industry in Labuhanbatu Regency (percent)</i> 2014 – 2018	211
Tabel Table	8.4	Laju Pertumbuhan Produk Domestik Regional Bruto (PDRB) Atas Dasar Harga Konstan 2010 Menurut Lapangan Usaha di Kabupaten Labuhanbatu (persen) <i>Growth Rate of Gross Regional Domestic Product (GRDP) at 2010 Constant Market Prices by Industry in Labuhanbatu Regency (percent)</i> 2014 – 2018	212
Tabel Table	8.5	Produk Domestik Regional Bruto (PDRB) Menurut Jenis Pengeluaran Atas Dasar Harga Berlaku (miliar rupiah) di Kabupaten Labuhanbatu (miliar rupiah) <i>Gross Regional Domestic Product (GRDP) by Type of Expenditure at Current Market Prices in Labuhanbatu Regency (billion rupiahs)</i> 2014 – 2018	213

Tabel Table	8.6	Produk Domestik Regional Bruto (PDRB) Menurut Jenis Pengeluaran Atas Dasar Harga Konstan 2010 di Kabupaten Labuhanbatu (miliar rupiah) Gross Regional Domestic Product (GRDP) by Type of Expenditure at 2010 Constant Market Prices in Labuhanbatu Regency (billion rupiahs) 2014 – 2018	214
Tabel Table	8.7	Perkembangan Produk Domestik Bruto (PDRB) Per Kapita Atas Dasar Harga Konstan dan Berlaku di Kabupaten Labuhanbatu Growth Rate of Per Capita Gross Regional Domestic Product (GRDP) at Constant and Current Market Prices in Labuhanbatu Regency 2014 – 2018	215
Tabel Table	9.1.1	Panjang Jalan Menurut Pemerintahan Yang Berwenang di Kabupaten Labuhanbatu <i>Length of Road by Authoritative Government in Labuhanbatu Regency</i> 2014 – 2018	224
Tabel Table	9.1.2	Panjang Jalan Kabupaten Menurut Jenis Permukaan di Kabupaten Labuhanbatu <i>Length of Road by Type of Surface in Labuhanbatu Regency</i> 2014 – 2018	225
Tabel Table	9.1.3	Panjang Jalan Kabupaten Menurut Kondisi Jalan di Kabupaten Labuhanbatu <i>Length of Road by Condition in Labuhanbatu Regency</i> 2014 – 2018	226
Tabel Table	9.1.4	Banyaknya Penumpang Kereta Api dan Nilai Karcis Tiap Bulan <i>Number of Train Passangers and Ticket Value by Month</i> 2018	227
Tabel Table	9.1.5	Banyaknya Arus Bongkar/Muat Barang Melalui Kereta Api Tiap Bulan <i>Volume of Loaded /Unloaded Cargo Shipped by Train</i> 2018	228
Tabel Table	9.1.6	Banyaknya Arus Lalu Lintas Kapal, Penumpang dan Barang Melalui Pelabuhan Tanjung Sarang Elang <i>Number of Ship Traffic, Passenger and Cargo Via Tanjung Sarang Elang Port</i> 2018	229
Tabel Table	9.1.7	Banyaknya Arus Lalu Lintas Kapal, Penumpang dan Barang Melalui Pelabuhan Sungai Berombang <i>Number of Ship Traffic, Passenger and Cargo Via Sungai Berombang Port</i> 2018	230
Tabel Table	9.2.1	Produksi Pos Menurut Jenisnya di Kabupaten Labuhanbatu <i>Product of Post by Type in Labuhanbatu Regency</i> 2018	231
Tabel Table	9.3.1	Banyaknya Hotel dan Restoran/ Rumah Makan di Kabupaten Labuhanbatu <i>Number of Hotels and Restaurant in Labuhanbatu Regency</i> 2014 - 2018	232
Tabel Table	9.3.2	Akomodasi, Kamar dan Tempat Tidur yang Tersedia di Kabupaten Labuhanbatu <i>Accommodation, Room, and Bed Available in Labuhanbatu Regency</i> 2014 – 2018	233
Tabel Table	9.3.3	Banyaknya Kamar dan Tempat Tidur Tiap Hotel/ Penginapan <i>Number of Rooms and Beds Hotel by Hotel</i> 2018	234
Tabel Table	10.1.1	Realisasi Penerimaan Daerah Menurut Jenis Penerimaan di Kabupaten Labuhanbatu <i>Actual Receipt and Expenditures of Autonomous Government</i> 2014 – 2018	242



Tabel Table	10.1.2	Realisasi Pengeluaran Daerah Menurut Jenis Pengeluaran di Kabupaten Labuhanbatu <i>Actual Receipt and Expenditures of Autonomous Government 2014 – 2018</i>	243
Tabel Table	10.1.3	Realisasi Penerimaan dan Pengeluaran Daerah Otonom <i>Actual Receipt and Expenditures of Autonomous Government 2018</i>	244
Tabel Table	10.1.4	Target dan Realisasi Pendapatan Daerah Kabupaten Labuhanbatu <i>Target and Realization of Income Service Receipt 2018</i>	245
Tabel Table	10.1.5	Target dan Realisasi Penerimaan Rutin Bersumber Dari Pajak Daerah <i>Target and Realization of Routine Receipts from Region Tax 2018</i>	246
Tabel Table	10.1.6	Penetapan Dan Realisasi Penerimaan PBB Tiap Kecamatan <i>Determination and Realization of PBB's Receipt by Subdistrict 2018</i>	247
Tabel Table	11.1	Pengeluaran Rata-rata per Kapita Sebulan Menurut Jenis Konsumsi di Kabupaten Labuhanbatu <i>Average of Expenditure per Capita by Type of Consumption in Labuhanbatu Regency 2018</i>	254
Tabel Table	11.2	Persentase Penduduk Menurut Golongan Pengeluaran per Kapita Sebulan di Kabupaten Labuhanbatu <i>Percentage of Population by Group of Expenditure per Capita in Labuhanbatu Regency 2018</i>	255
Tabel Table	12.1	Perkiraan Penduduk Pertengahan Tahun Beberapa Kabupaten/Kota di Provinsi Sumatera Utara <i>Population Estimation of Regency/City in Province of Sumatera Utara 2014 – 2018</i>	262
Tabel Table	12.2	Laju Pertumbuhan Produk Domestik Regional Bruto Beberapa Kabupaten/Kota Menurut Harga Konstan di Provinsi Sumatera Utara <i>Gross Regional Domestic Product of Regency/City at Constant Price in Province of Sumatera Utara 2014 – 2018</i>	264
Tabel Table	12.3	Penduduk Miskin Menurut Kabupaten/Kota di Provinsi Sumatera Utara <i>Poor Population by Regency/City in Province of Sumatera Utara 2014 – 2018</i>	266
Tabel Table	12.4	Indeks Pembangunan Manusia (IPM) Menurut Kabupaten/Kota di Provinsi Sumatera Utara <i>Human Development Index by Regency/City in Province of Sumatera Utara 2014 – 2018</i>	268
Tabel Table	12.5	Angka Harapan Hidup Menurut Kabupaten/Kota di Provinsi Sumatera Utara <i>Life Expectancy Rate by Regency/City in Province of Sumatera Utara 2014 – 2018</i>	270

Tabel Table	12.6	Rata-rata Lama Sekolah Menurut Kabupaten/Kota di Provinsi Sumatera Utara <i>Mean Years School by Regency/City in Province of Sumatera Utara</i> 2014 – 2018	272
Tabel Table	12.7	Tingkat Pengangguran Terbuka (TPT) Penduduk 15 Tahun Ke Atas Menurut Kabupaten/Kota di Provinsi Sumatera Utara <i>Opened Unemployment Rate of 15 Years and Over by Regency/City in Province of Sumatera Utara</i> 2014 – 2018	274
Tabel Table	12.8	Pengeluaran per Kapita Disesuaikan Per Tahun Menurut Kabupaten/Kota di Provinsi Sumatera Utara <i>Average of Actual Expenditure per Kapita by Regency/City in Province of Sumatera Utara</i> 2014 – 2018	276

<https://labuhanbatukab.bps.go.id>



# SEJARAH RINGKAS LABUHANBATU

## THE BRIEF HISTORY OF LABUHANBATU REGENCY

### I. SEBELUM ZAMAN PENJAJAHAN BELANDA

Sistim Pemerintahan Kabupaten Daerah Tingkat II Labuhanbatu sebelum penjajahan Belanda adalah bersifat monarkhi. Kepala pemerintahan disebut Sultan dan Raja yang dibantu oleh seorang yang bergelar Bendahara Paduka Sri Maharaja dan bertugas sebagai Kepala Pemerintahan sehari-hari ( semacam Perdana Menteri).

Selanjutnya di bawah Bendahara Sri Paduka Maharaja ada Tumenggung yang menjadi Jaksa merangkap Kepala Polisi. Kemudian ada Laksamana yaitu Panglima Angkatan Laut / Panglima Perang .Di bawah Laksamana ada Hulu Balang atau Panglima Angkatan Darat kemudian ada pula Bentara kanan bertugas sebagai Ajudan Sultan dan Bentara kiri yang menjadi Penghulu Istana dan Penghulu Para Bangsawan.

Kesultanan/kerajaan yang terdapat di wilayah Kabupaten Labuhanbatu pada waktu itu terdiri 4 kesultanan yaitu

1. Kesultanan Kota Pinang berkedudukan di Kota Pinang
2. Kesultanan Kualuh berkedudukan di Tanjung Pasir
3. Kesultanan Bilah berkedudukan di Negeri Lama
4. Kesultanan Panai berkedudukan di Labuhan Bilik

Ditambah 1 Half-bestuur, yaitu Kerajaan Kampung Raja berkedudukan di Tanjung Medan.

### I. BEFORE THE PERIOD OF DUTCH COLONIAL

*The Government System of Labuhanbatu Regency before of Dutch Colonial was monarchy. The Leader was called "Sultan" and "Raja". They were helped by a person who called "Bendahara Paduka Sri Maharaja" , who have a task as everyday Head of Government (a kind of Prime Minister).*

*In the future, Belows of "Bendahara Sri Paduka Maharaja" was Tumenggung that appointed a Judge and to do two things at time was Head of Police. Then there was laksmana that Navy Commander/War Commander. Belows Laksmana was Hulubalang or Army Commander, then was "Bentara Kanan" whose have a task as a Ajutant of Sultan and "Bentara Kiri" whose to be a Chief of Castle and Arictocratic .*

*The Kingdom of Labuhanbatu Regency, on that time consists of four Sultanates such as :*

1. *Kota Pinang Sultanate was stayed in Kota Pinang*
  2. *Kualuh Hulu Sultanate was stayed in Tanjung pasir*
  3. *Bilah Sultanate was stayed in Negeri Lama*
  4. *Panai was stayed in Labuhan Bilik*
- Plus one Half – Bestuur was "Kampung Raja" Kingdom that stayed in Tanjung Medan.*

## II. ZAMAN PENJAJAHAN BELANDA

Secara pasti tidak diketahui kapan Belanda masuk ke Labuhanbatu, dari berbagai keterangan yang dihimpun diperoleh keterangan bahwa Belanda masuk ke Labuhanbatu berkisar Tahun 1825. Namun ada pula keterangan yang mengatakan bahwa kedatangan Belanda ke Labuhanbatu setelah selesai Perang Paderi (berkisar Tahun 1831).

Pada Tahun 1862 kesatuan Angkatan Laut Belanda di Bawah Pimpinan "Bevel Hebee" datang ke Kampung Labuhanbatu ( di Hulu Kota Labuhan Bilik sekarang) melalui Sungai Barumon. Di Kampung Labuhanbatu tersebut Belanda membuat tempat pendaratan dari batu beton. Lama kelamaan tempat pendaratan tersebut berkembang menjadi tempat pendaratan/persinggahan Kapal-kapal yang kemudian menjadi sebuah Kampung (Desa) yang lebih besar, namanya menjadi "Pelabuhan Batu", akhirnya nama Pelabuhan Batu ini dipersingkat sebutannya menjadi "Labuhanbatu". Kemudian nama itu melekat dan ditetapkan menjadi nama wilayah Kabupaten Labuhanbatu.

Dalam perkembangan selanjutnya Pemerintah Kolonial Belanda secara juridis formal menetapkan Gouverment Bisluit Nomor 2 Tahun 1867 tertanggal 30 September 1867 tentang pembentukan Afdeling Asahan yang meliputi 3 Onder Afdeling yaitu :

1. Onder Afdeling Batu Bara dengan Ibu Kota Labuhan Ruku
2. Onder Afdeling Asahan dengan Ibu Kota Tanjungbalai.

## II. IN THE PERIOD OF DUTCH COLONIAL

*Absolutely, we didn't know when the Dutch Colonial came to Labuhanbatu. From the several collected explanation said that the Dutch Colonial came to here about 1825. But there was explanation told the Dutch Colonial came to Labuhanbatu after "Paderi War" finished (about 1831).*

*On the 1862 The Dutch Navy was commanded by "Bevel Hebee" came to Labuhanbatu Village (on the reaches of Labuhambilik town) across the Barumon river. On that Labuhanbatu Village, the Dutch made a concrete landing place. Gradually, that place became a landing place/port of ships. The place became a larger village. The name was "Pelabuhan Batu". Finally the name of these "Labuhanbatu", abbreviated became "Labuhanbatu". Then these name was attached and defined became a name of Labuhanbatu Regency Area.*

*In the future, on the formal juridicial, The Dutch Colonial government appointed permanently Gouvernment Bisluit number 2, 1867 dated September 30, 1867 about formation of Asahan Afdeling that consists of 3 Onder Afdeling , there were :*

1. *Batubara Onder Afdeling with Labuhan Ruku Capital*
2. *Asahan Onder Afdeling with Tanjungbalai Capital*

3. Onder Afdeling Labuhanbatu dengan Ibu Kota Kampung Labuhanbatu.

Dengan demikian secara administratif pada mulanya Pemerintahan Wilayah Labuhanbatu adalah merupakan bagian dari wilayah Afdeling Asahan . Pada masa itu Afdeling dipimpin oleh seorang Asisten Residen (Bupati), sedangkan Onder Afdeling di Pimpin oleh seorang Controleur (Wedana).

Controleur Labuhanbatu pertama kali berkedudukan di Kampung Labuhanbatu kemudian pada Tahun 1895 dipindahkan ke Labuhan Bilik. Tahun 1924 dipindahkan ke Marbau, Tahun 1928 dipindahkan ke Aek Kota Batu dan pada Tahun 1932 dipindahkan ke Rantauprapat sampai Indonesia memproklamirkan kemerdekaannya pada tanggal 17 Agustus 1945 kedudukan Controleur tetap di Rantauprapat.

### III. ZAMAN PENJAJAHAN JEPANG.

Pada Tahun 1942 bala tentara Dai Nippon (Jepang) menduduki seluruh Wilayah Indonesia. Selanjutnya pada tanggal 3 Maret 1942 Tentara Jepang mendarat di perupuk (Tanjung Tiram). Dari Perupuk sebahagian Tentara Jepang tersebut melanjutkan gerakan Pasukan untuk merebut Kota Tebing Tinggi dan selanjutnya Kota Medan. Dan sebahagian lagi bergerak ke Wilayah Tanjungbalai yang pada saat itu sebagai Pusat Pemerintahan Afdeling Asahan. Dari Asahan (Tanjung Balai) selanjutnya ke Wilayah Labuhanbatu untuk merebut Kota Rantauprapat.

3. *Labuhanbatu Onder Afdeling with Labuhanbatu Capital.*

*Then according to administrative, on the beginning, Labuhanbatu Regency Area was a part of Asahan Afdeling Area. On that moment, Afdeling was Commanded by Residency Asistant (Regent), even though Onder Afdeling was commanded by a Controleur (Chief of District).*

*At first, Labuhanbatu Controleur stayed in Labuhanbatu Village, then it was removed to Labuhan Bilik. On the 1924, it was removed to Marbau, on the 1928 to Aek Kota Batu and on the 1932 to Rantauprapat untill Indonesia was proclaimed his independent on 17 August 1945, Controuler residence permanently on Rantauprapat.*

### IV. JAPANESE COLONIAL OCCUPATION

*On the 1942, Dai Nippon (Japanese) Army, occuppied all of Indonesia Area, on 3 Maret 1942, The Japanese Army landed on Perupuk (Tanjung Tiram). From Perupuk, a part of Japanese Army was continued to fight for Tebing Tinggi and Medan town. Another part of them moved to Tanjung Balai Area which on that time was as Central of Asahan Afdeling. Then from Asahan, (Tanjungbalai), they moved to Labuhanbatu Area to fight for Rantauprapat town.*

Pada masa penjajahan Jepang Sistem Pemerintahan Hindia Belanda dilanjutkan dengan Sistem Pemerintahan Zelf Bestuur dan kekuasaan Sultan/Raja berlangsung. Untuk memonitoring kegiatan Pemerintahan yang dilaksanakan oleh Sultan/Raja, Pemerintah Jepang membentuk Fuku Bunsyuco.

Di samping itu istilah-istilah Pimpinan Tingkatan Pemerintahan diganti dari Bahasa Belanda ke Bahasa Jepang, antara lain :

1. Keresidenan diganti dengan Syuu dan Kepalaanya disebut dengan Syuu-cookan.
2. Regenschap (Kabupaten) diganti dengan Ken dan Kepalaanya disebut Ken-coo .
3. Stadgementhe (Pemerintah Kota) diganti dengan Si dan Kepalaanya disebut Si-coo.
4. Kampung/Desa disebut dengan Ku dan Kepalaanya disebut dengan Ku-coo.

#### IV. SETELAH PROKLAMASI

Kekalahan Jepang pada Perang Asia Timur Raya, yaitu Jepang menyerah pada Sekutu tanggal 15 Agustus 1945 telah memberikan kesempatan kepada Bangsa Indonesia untuk merdeka sebagai bangsa yang berdaulat.

Kemudian dalam Sidangnya tanggal 19 Agustus 1945 oleh PPKI dicapai kesepakatan pembagian Wilayah Republik Indonesia dalam 8 Propinsi masing-masing, Jawa Barat, Jawa Tengah, Jawa Timur, Sumatera, Borneo, Sulawesi, Sunda Kecil dan Maluku.

*On the Japenes Colonial, The Dutch Colonial Government system of Zelf Bestuur was continued by Sultan/Raja Commander, then the Japenes Government formed Fuku Bunsyuco to Control the Government activity which was doing by Sultan/Raja.*

*Beside of that, the name of Government Commander level was changed from Dutch to Japanese such as :*

1. *Recidency was changed to "Syuu" and the Leader was called "Syuu-Cookan"*
2. *Regenchap (Regency) was changed to "Ken" amd the Leader was called "Ken – Coo"*
3. *Stadgementhe (Gouvernment) was changed to "S" and the Leader was called "Si-Coo"*
4. *Village was called "Ku" and the Leader was called "Ku – Coo".*

#### IV. AFTER THE PROCLAMATION

*The Japanese defeat on The Great East of Asia war where the Japanese surrendered to "Sekutu", on 15 August 1945, had given a chance to Indonesian to free as a Sovereign Nation.*

*In the meeting on August 1945 by PPKI was riched an agreement about distribution of Indonesia Republic Area in 8 Provinces, each one : West Java, Middle of Java, East Java, Sumatera, Borneo, Sulawase. Small Sunda and Maluku.*

Provinsi dibagi dalam Keresidenan yang dikepalai oleh Residen. Gubernur dan Residen dibantu oleh Komite Nasional Daerah, sedangkan kedudukan Kota (Gemeente) diteruskan.

Pada tanggal 2 Oktober 1945, Mr. Teuku Muhammad Hasan diangkat menjadi Gubernur Sumatera, kemudian pada tanggal 3 Oktober 1945 Gubernur Sumatera mengabarkan Proklamasi Kemerdekaan Republik Indonesia yang pada saat itu dihadiri oleh Utusan/Wakil-Wakil Daerah. Sesampainya di daerah masing-masing Utusan Daerah tersebut mengadakan pertemuan dengan Pemuka-Pemuka Masyarakat untuk membentuk Komite Nasional Daerah (KND).

Pada tanggal 16 malam 17 Oktober 1945 bertempat di rumah dinas Kepala PLN Rantauprapat diadakan rapat dan secara resmi tanggal 17 Oktober 1945 dibentuk Komite Nasional Daerah Labuhanbatu dengan susunan Pengurus sebagai berikut :

Penasehat : ABDUL HAMID  
Wakil Penasehat : dr. HIDAYAT  
Ketua : ABDUL RAHMAN  
Wakil Ketua : ABU TOHIR HRP  
Anggota :

1. MARDAN
2. AMINURRASYID
3. M. SARIJAN
4. DAHLAN GANAFIAH
5. SUTAN KADIAMAN HTG
6. A. MANAN MALIK
7. M. SIRAIT
8. R. SIHOMBING
9. DJALALUDDIN HATTA
10. M. HASAH
11. MUHAMMAD DIN

*The Province was distributed in the "Recidency" which was commanded by Resident. Governor and Resident was helped by Area National Committee, even though the Town (gementee) residence was continued.*

*On 2 October 1945, Mr. Teuku Muhammad Hasan was appointed to be a Governor of North Sumatera , then on 3 October 1945, he told about the Proclamation of Indonesia Republic which on that time, was presented by Area delegation. When they returned to each Area, they arranged a meeting with the leader of society to form an Area national Committee (KND).*

*On the night of 16 October 1945, on the Service House of Electrical Company in Rantauprapat, was arranged a meeting, and formally, Area National Committee of Labuhanbatu was formed with the Structure of Organizer such as :*

*Adviser : Abdul Hamid  
Deputy of Adviser : dr. Hidayat  
Chairman : Abdul Rahman  
Deputy of Cahirman : Abu Tohir Hrp  
Members :*

- 1. Mardan*
- 2. Aminurrasyid*
- 3. M. Sarijan*
- 4. Dahlan Ganafiah*
- 5. Sutan Kadiaman Hutagalung*
- 6. A. Manan Malik*
- 7. M. Sirait*
- 8. R. Sihombing*
- 9. Djalaluddin Hatta*
- 10. M. Hasah*
- 11. Muhammad Din*



Dalam rapat tersebut juga ditetapkan bahwa Ketua (Abdul Rahman) sekaligus sebagai Kepala Pemerintahan.

Setelah terbentuknya Komite Nasional Daerah Labuhanbatu, maka Pemerintahan Swapraja di Labuhanbatu yang ada pada waktu itu menjadi berakhir. Tugas dan tanggung jawab Pemerintahan diambil alih dan dikuasai oleh Komite Nasional Daerah Labuhanbatu. Dengan demikian pada tanggal 17 Oktober 1945 secara resmi telah dibentuk Pemerintahan di Kabupaten Labuhanbatu yang dijalankan oleh Komite Nasioanal Daerah Labuhanbatu.

Adapun tugas pertama Komite Daerah Labuhanbatu ialah membentuk Team Penerangan untuk memberikan penerangan dan penyuluhan kepada masyarakat di kampung-kampung bahwa kemerdekaan Negara Republik Indonesia telah diproklamirkan pada tanggal 17 Agustus 1945.

Dalam perkembangan berikutnya jalannya Pemerintahan di Kabupaten Labuhanbatu yang dilaksanakan oleh Komite Nasional Daerah sampai dengan awal Tahun 1946 kurang dapat berfungsi dengan baik. Hal ini akibat fokus pemikiran pada waktu itu lebih ditujukan untuk mempersiapkan perlawanan fisik kepada penjajah Belanda yang selalu berupaya merebut kembali ke Negara Republik Indonesia yang telah merdeka dan berdaulat sejak tanggal 17 Agustus 1945.

Pada bulan Maret 1946 terjadi Peristiwa Revolusi Sosial di Sumatera Timur (termasuk Labuhanbatu) yang

*In the meeting the Chairman (Abdul Rahman) was defined as a Leader of Government.*

*After The Labuhanbatu Area Committee was formed, so Swapraja Government in Labuhanbatu was finished. Task and Responsibility of its was taken over and commanded by Labuhanbatu Area Committee, So on 17 October 1945, the Government in Labuhanbatu Regency was formed formally wich was run by Labuhanbatu Area Committee.*

*The first task of them was forming the Information team to give information and instruction to Public in the villages that Independence of Indonesia Republic was proclaimed on 17 August 1945 .*

*In the further development, Untill the beginning of 1946, Labuhanbatu Regency Government wich was performed by National Area Committee couldn't do their function correctly. These situation was resulted by the focus of idea on that time was preparing the physical opposition to The Dutch Colonial which always exerted to fight for Indonesia Republic which was independent and blessed on 17 Agustus 1945.*

*On the month of March, 1946 the Social Revolution of East Sumatera was happened (Included of Labuhanbatu), that*

mengakibatkan terganggunya roda Pemerintahan, Keamanan dan Ketertiban di Wilayah Labuhanbatu.

Kemudian pada tanggal 19 Juni 1946, Komite Nasional Daerah Keresidenan Sumatera Timur mengadakan Sidang Pleno bertempat di Jalan Sukamulia No. 13 Medan, yang antara lain menetapkan :

1. Komite Nasional Daerah berubah menjadi Dewan (Legislatif)
2. Menetapkan Sumatera Timur menjadi 6 Kabupaten masing-masing: Kabupaten Langkat, Deli Serdang, Karo, Simalungun, Asahan dan Labuhanbatu.

Karena situasi yang semakin gawat pada waktu itu (menjelang Agresi Militer I) Ibu Kota Keresidenan Sumatera Timur pindah dari Medan ke Tebing Tinggi. Selanjutnya pada tanggal 26 Juni 1946 Dewan (Legislatif) Keresidenan Sumatera Timur yang bersidang di Pabatu menetapkan antara lain : Mengangkat 6 orang Bupati untuk 6 Kabupaten di Keresidenan Sumatera Timur yang baru dibentuk sekaligus pengangkatan para Wedana di Wilayah Kabupaten tersebut, salah seorang di antara 6 Bupati yang diangkat tersebut adalah GAUSE GAUTAMA, Pimpinan Taman Siswa Kisaran diangkat menjadi Bupati Labuhanbatu

Ketetapan dari Dewan Legislatif Keresidenan Sumatera Timur dimaksud selanjutnya dikukuhkan dengan Surat Keputusan Gubernur Sumatera pada tanggal 26 Juni 1946 dan malam itu juga dibawa dan ditandatangani di Pematang Siantar

*was resulted the disturbance on the Government, Safety and Regularity in Labuhanbatu.*

*Then on 19 June 1946, The Area National Committee of East Sumatera Residency performed " Pleno Session " on the Sukamulia Street Number 13 Medan, defined the point such as :*

- 1. Area National Committee was changed to Council (Legislative)*
- 2. The East Sumatera was became 6 Regencies such as : Langkat, Deli serdang, Karo, Simalungun, Asahan and Labuhanbatu Regency.*

*Because the situation was so much dangerous, (before the first Military Aggression) , the capital of East Sumatera Residency moved from Medan to Tebing Tinggi, then on 26 June 1946, the Council (Legislative) of East Sumatera Residency wich was met in Pabatu that formed such as : to lift up 6 persons Regents for 6 Regencies in East Sumatera Residency and also was formed Chief of district in that Regency Area. Anyone of them was Gause Gautama, The Leader of "Taman Siswa" Kisaran was lifted up became Labuhanbatu Regent.*

*The decision of the Council (East Sumatera Residency Legislative) was firmied by Governor of East Sumatera decree on 26 June 1946, on that night, was bring and signatred on Pematang Siantar*

dan berlaku terhitung mulai tanggal 1 Juli 1946. Dengan demikian istilah Bupati mulai digunakan adalah sejak tanggal 1 Juli 1946 di 6 Kabupaten di Sumatera Timur termasuk Labuhanbatu, sedangkan Seketaris pada waktu itu disebut dengan istilah Komisi Redaktur diangkat Tagor Esra.

Antara tanggal 28 s/d 30 Juni 1946 dibentuklah Dewan (Legislatif) Kabupaten Labuhanbatu dengan susunan sebagai berikut :

Ketua : Abdul Manan Malik  
Wakil Ketua : Sordang Siregar  
Sekretaris : Arifin Siregar  
Anggota-anggota :  
1. Abd. Rahim Ja'far  
2. Rusli Sihombing  
3. Mardan  
4. Abd. Mursyid Ja'far  
5. Yakub Daulay  
6. H. Solehuddin  
7. Abd. Wahid  
8. Abd. Hakim Yunus  
9. Ibrahim Yusuf.

Selanjutnya dalam suatu upacara sederhana dihadapan Dewan Kabupaten Labuhanbatu dan undangan tanggal 2 Juli 1946 bertempat di rumah dinas Bupati Labuhanbatu yang sekarang, Gause Gautama dilantik menjadi Bupati Labuhanbatu. Kemudian pada saat itu pula diumumkan para Wedana (yang telah di SK Gubernur Sumatera) untuk 4 Kewedanaan yang baru dibentuk, yaitu :

*and was occurred on 1 July 1946 at 6 Regencies on East Sumatera (included of Labuhanbatu) and the secretary was called by Editor Comission, he was Tagor Esra.*

*The Council (Legislative) of Labuhanbatu Regency was formed between on 28 up to 30 June 1946 , with the structure such as :*

*Chairman : Abdul Manan Malik  
Deputy of Chairman : Sordang Siregar  
Secretary : Arifin Siregar  
Members :  
1. Abd. Rahim Ja'far  
2. Rusli Sihombing  
3. Mardan  
4. Abd. Mursyid Ja'far  
5. Yakub Daulay  
6. H. Solehuddin  
7. Abd. Wahid  
8. Abd. Hakim Yunus  
9. Ibrahim Yusuf*

*Then on 2 July 1946 in the presence of Labuhanbatu Regency Council and the other guests, with a simple ceremony was situated in the Regent House of Labuhanbatu now, Mr. Gause Gautama was celebrated to be a Regent of Labuhanbatu. Then on that moment also was published the chief of district ( Which was decided by Governor of Sumatera ) to four districts which was formed, such as :*

1. M. Sarijan untuk Kewedanaan Kualuh Leidong
2. Dahlan Ganifiah untuk Kewedanaan Kota Pinang
3. M. Samin Pakpahan untuk Kewedanaan Bilah
4. Usman Effendi untuk Kewedanaan Panai.

Dengan Ketetapan Surat Keputusan Residen Sumatera Timur Nomor : 674 tanggal 12 September 1946 terhitung mulai 1 Juli 1946 mengangkat para Asisten Wedana (Camat) di Labuhanbatu, sebagai berikut :

1. M. Sono Asisten Wedana Kualuh Hulu di Aek Kanopan
2. Amir Bakti Asisten Wedana Kualuh Hilir di Kampung Mesjid
3. Zainuddin Zein Asisten Wedana Aek Natas di Bandar Durian
4. Abdul Hamid Asisten Wedana Leidong di Leidong
5. Syarif Nasution Asisten Wedana Bilah Hulu di Rantauprapat
6. H. Hosein Asisten Wedana Bilah Hilir di Negeri Lama
7. Sanusi Siregar Asisten Wedana Marbau di Marbau
8. Iskandar Asisten Wedana Na IX-X di Aek Kota Batu
9. Manjoling Asisten Wedana Kota Pinang di Kota Pinang
10. Ramli Asisten Wedana Sei Kanan di Langga Payung
11. Ahmad Saleh Asisten Wedana Tanjung Medan di Tolan
12. Syah Jauhari Asisten Wedana Panai Tengah di Labuhan Bilik
13. Abdul Majid Asisten Wedana Panai Hilir di Sei Berombang

1. *M. Sarijan to Kualuh Hulu District*
2. *Dahlan Ganifiah to Kota Pinang District*
3. *M. Samin Pakpahan to Bilah District*
4. *Usman Effendi to Panai District.*

*With the Decree of East Sumatera Residency Number : 647 on 12 September 1946 counted on 1 July 1946 was lifted up 13 Assistances of Regency (Regent) on Labuhanbatu as follows :*

1. *M. Sono elected as Assistance of Kualuh Hulu Regency at Aek Kanopan*
2. *Amir Bakti elected as Assistance of Kualuh Hilir at Kampung Mesjid*
3. *Zainuddin Zein elected as Assistance of Aek Natas at Bandar Durian*
4. *Abdul Hamid elected as Assistance of Ledong at Ledong.*
5. *Syarif Nasution elected as Assistance of Bilah Hulu at Rantauprapat*
6. *H. Hosein elected as Assistance of Bilah Hilir at Negeri Lama*
7. *Sanusi Siregar elected as Assistance of Marbau at Marbau*
8. *Iskandar elected as Assistance of NA IX-X at Aek Kota Batu*
9. *Manjoling elected as Assistance of Kota Pinang at Kota Pinang*
10. *Ramli elected as Assistance of Sei Kanan at Langga Payung*
11. *Ahmad Saleh elected as Assistance of Tanjung Medan at Tolan*
12. *Syah Jauhari elected as Assistance of Panai Tengah at Labuhanbilik*
13. *Abdul Majid elected as Assistance of Panai Hilir at Sei Berombang*

Pada tanggal 10 Desember 1984 Pembentukan Kabupaten Labuhanbatu disahkan dengan Keputusan Komisariat Pemerintahan Pusat (KOPEMSUS) Nomor : 89/KOM/U yang wilayahnya sebagaimana yang telah ditetapkan dalam Sidang Pleno Komite Nasional Daerah Keresidenan Sumatera Utara Tanggal 19 Juni 1946.

Adapun nama-nama Bupati Pemerintahan Kabupaten Labuhanbatu sejak tanggal 17 Oktober 1945 sampai dengan sekarang sebagai berikut:

1. **ABDUL RAHMAN**  
*(Ketua KND/Kepala Pemerintahan)*  
*(17 Oktober 1945-30 Juni 1946)*
2. **GAUSE GAUTAMA**  
*(1946-1947)*
3. **SYAHBUDDIN SIREGAR (Pj)**  
*(1947-1948)*
4. **DJAMALUDDIN TAMBUNAN**  
*(1948-1951)*
5. **ABDUL WAHID ER**  
*(1951-1954)*
6. **IBNU SAADAN**  
*(1954-1956)*
7. **T. BADJA PURBA**  
*(1956-1958)*
8. **FACHRUDDIN NASUTION**  
*(1958-1959)*
9. **YAHYA YAKUB**  
*(1959-1961)*
10. **H. IDRIS HASIBUAN**  
*(1961-1966)*
11. **H. IWAN MAKSUM**  
*(1966-1974)*
12. **H. ASROL ADAM**  
*(1974-1979)*

*On 10 December 1984, the formation of Labuhanbatu Regency was legitimated by the decree of Central Government Commissioner (KOPEMSUS) Number : 89/KOM/U which the area was confirmed in the "Pleno" session of North Sumatera Residency Area National Comitee date 19 June 1946*

*As for the names of Regent of Labuhanbatu Regency Government since 17 October 1945 till now such as :*

1. **ABDUL RAHMAN**  
*(Chief of KND/Chief of Goverment)*  
*(17 October 1945-30 June 1946)*
2. **GAUSE GAUTAMA**  
*(1946-1947)*
3. **SYAHBUDDIN SIREGAR (Pj)**  
*(1947-1948)*
4. **DJAMALUDDIN TAMBUNAN**  
*(1948-1951)*
5. **ABDUL WAHID ER**  
*(1951-1954)*
6. **IBNU SAADAN**  
*(1954-1956)*
7. **T. BADJA PURBA**  
*(1956-1958)*
8. **FACHRUDDIN NASUTION**  
*(1958-1959)*
9. **YAHYA YAKUB**  
*(1959-1961)*
10. **H. IDRIS HASIBUAN**  
*(1961-1966)*
11. **H. IWAN MAKSUM**  
*(1966-1974)*
12. **H. ASROL ADAM**  
*(1974-1979)*

13. **H. DJALALUDDIN PANE**  
(1979-1984)
14. **ABDUL MANAN**  
(1984-1989)
15. **H. ALI HANAFIAH**  
(1989-1994)
16. **Drs. H.B. ISPENSYAH RAMBE**  
(1994-1999)
17. **Drs. HR. HADISISWOYO AI Haj**  
(1999-2000)
18. **H.T. MILWAN**  
(2000 -2005)
19. **SYAPARUDDIN, SH**  
(2005)
20. **H. T. MILWAN**  
(2005 – 2010)
21. **Dr. H. Tigor Panusunan Siregar, Sp.PD**  
(2010 – 2015)
22. **H. Pangonal Harahap, S.H., M.Si**  
(2016- 2018)
23. **H. Andi Suhaimi Dalimunthe, S.T, M.T (Plt)**  
(2018- Sekarang)

#### **V. PEMEKARAN LABUHANBATU**

Pada tahun 2008 kabupaten Labuhanbatu mengalami pemekaran wilayah menjadi 3 kabupaten yaitu Kabupaten Labuhanbatu, Kabupaten Labuhanbatu Selatan dan Kabupaten Labuhanbatu Utara.

Setelah pemekaran wilayah tersebut, Kabupaten Labuhanbatu hanya terdiri dari 9 Kecamatan yaitu:

- |                |                   |
|----------------|-------------------|
| 1. Bilah Hulu  | 6. Panai Tengah   |
| 2. Pangkatan   | 7. Panai Hilir    |
| 3. Bilah Barat | 8. Rantau Selatan |
| 4. Bilah Hilir | 9. Rantau Utara   |
| 5. Panai Hulu  |                   |

13. **H. DJALALUDDIN PANE**  
(1979-1984)
14. **ABDUL MANAN**  
(1984-1989)
15. **H. ALI HANAFIAH**  
(1989-1994)
16. **Drs. H.B. ISPENSYAH RAMBE**  
(1994-1999)
17. **Drs. HR. HADISISWOYO AI Haj**  
(1999-2000)
18. **H.T. MILWAN**  
(2000 -2005)
19. **SYAPARUDDIN, SH**  
(2005)
20. **H. T. MILWAN**  
(2005 – 2010)
21. **Dr. H. Tigor Panusunan Siregar, Sp.PD**  
(2010– 2015)
22. **H. Pangonal Harahap, S.H., M.Si**  
(2016- 2018)
24. **H. Andi Suhaimi Dalimunthe, S.T, M.T (Plt)**  
(2018- Now)

#### **V. PARTITION OF LABUHANBATU**

*At the year of 2008, Labuhanbatu regency was divided of 3 regency: Labuhanbatu, South Labuhanbatu and North Labuhanbatu Regency.*

*After the partition, Labuhanbatu Regency consist of 9 districts:*

- |                |                   |
|----------------|-------------------|
| 1. Bilah Hulu  | 6. Panai Tengah   |
| 2. Pangkatan   | 7. Panai Hilir    |
| 3. Bilah Barat | 8. Rantau Selatan |
| 4. Bilah Hilir | 9. Rantau Utara   |
| 5. Panai Hulu  |                   |



## PENJELASAN UMUM EXPLANATORY NOTES

Data tidak tersedia / <i>data not available</i>	: ...
Tidak ada/ <i>null or zero</i>	: -
Data dapat diabaikan/ <i>data negligible</i>	: 0
Tanda desimal / <i>decimal point</i>	: ,
Data tidak dapat ditampilkan / <i>not applicable</i>	: NA
Angka estimasi/ <i>estimated figures</i>	: e
Angka diperbaiki/ <i>revised figures</i>	: r
Angka sementara/ <i>preliminary figures</i>	: x
Angka sangat sementara/ <i>very preliminary figures</i>	: xx

## PENJELASAN TEKNIS TECHNICAL NOTES

1. Daerah perkotaan (Urban) adalah suatu wilayah administrasi setingkat desa/ kelurahan yang memenuhi persyaratan tertentu dalam hal kepadatan penduduk, persentase rumah tangga pertanian dan jumlah fasilitas urban seperti jalan yang dilalui kendaraan umum bermotor, gedung bioskop, sekolah (SD, SLTP, SLTA), sarana pengobatan, bank dan sebagainya dan rata-rata jarak ke lokasi fasilitas-fasilitas tersebut dekat. Dengan demikian daerah perkotaan tidak identik dengan kota walaupun semua desa/kelurahan di kota termasuk daerah perkotaan. Desa perkotaan biasanya dikepalai oleh seorang lurah yang dibedakan dengan desa/pedesaan yang dikepalai oleh seorang kepala desa.
  1. The term “urban” refers to a village equivalent administrative area which satisfies certain requirement regarding population density, percentage of agricultural households, and number of urban facilities such as road facilities, cinemas. schools (from primary to higher education), hospital and other health facilities, banks, etc. An urban area is therefore not identical to a municipality. The urban village is headed by a “Lurah” while a rural village is headed by a “Kepala Desa”.
2. Rata-rata pertumbuhan penduduk adalah angka yang menunjukkan tingkat
  2. Average growth of population is the annual rate of population growth, expressed as a percentage of the base year population.



pertambahan penduduk per-tahun dalam jangka waktu tertentu. Angka ini dinyatakan sebagai persentase dari penduduk tahun dasar.

3. Kepadatan penduduk adalah banyaknya penduduk per-km persegi.
  4. Rasio jenis kelamin adalah perbandingan antara banyaknya penduduk laki-laki dengan banyaknya penduduk perempuan pada suatu daerah dan waktu tertentu. Biasanya dinyatakan dengan banyaknya penduduk laki-laki untuk 100 penduduk perempuan.
  5. Penduduk usia kerja adalah penduduk yang berumur 10 tahun ke atas.
  6. Bekerja adalah melakukan pekerjaan dengan maksud memperoleh atau membantu memperoleh pendapatan atau keuntungan dan lamanya bekerja paling sedikit 1 (satu) jam secara terus menerus dalam seminggu yang lalu.
  7. Angkatan kerja adalah penduduk usia kerja yang bekerja atau punya pekerjaan tetapi sementara tidak bekerja dan atau orang-orang yang mencari pekerjaan.
  8. Lapangan usaha adalah bidang kegiatan dari pekerjaan/tempat bekerja di mana seseorang bekerja. Klasifikasi lapangan usaha mengikuti Klasifikasi Lapangan Usaha Indonesia (KLUI) dalam satu digit.
  9. Produksi per hektar padi, jagung, ubi kayu, ubi jalar, kacang tanah, kacang kedelai diperkirakan melalui sampel survei ubinan dengan plot 2,5 x 2,5 m. Setiap ubinan mewakili 100 hektar panen. Pelaksanaan ubinan disesuaikan dengan saat panen.
3. *Population density is the number persons per square kilometer.*
  4. *Sex ratio is ratio of males to females in a given population and year, usually expressed as the number of males for every 100 females*
  5. *Working Age Population is the population age of 10 years over.*
  6. *Working means worked at least one hours continously during the preference week to earn income or profit.*
  7. *Labour Force are people age 10 years old and over who were working, or have a job but were temporarily not working, and those who looking for work.*
  8. *Industry is an industry or field of work of a person's activity or establishments the activity is classified according to Indonesia Standard Industrial Classification (ISIC) in one digit.*
  9. *The yield of hectare of paddy, maize, cassava, sweet potatoes, peanuts, and soyabeans is estimated based on a crop cutting surveys using parcels of land of size 2,5 x 2,5 m. Each parcels represents 100 hectare of harvested area. The surveys period follows the harvest time.*

- 10 Padi Sawah adalah padi yang ditanam di lahan sawah.
  - 11 Padi Ladang adalah padi yang ditanam di tegal/kebun/ladang atau huma.
  - 12 Wujud produksi padi dan palawija adalah kering giling (padi), pipilan kering (jagung), ubi basah (ubi kayu dan ubi jalar) dan biji kering (kacang tanah dan kedelai).
  - 13 Perkebunan besar adalah usaha perkebunan yang dilakukan oleh badan usaha atau badan hukum di atas tanah negara yang mendapat izin usaha dari instansi yang berwenang. Di luar batasan tersebut merupakan perkebunan rakyat.
  - 14 Penghitungan luas tanaman perkebunan besar pada keadaan akhir tahun tidak termasuk yang luasnya kurang dari 5 hektar.
  - 15 Klasifikasi Lapangan Usaha Industri Pengolahan :
    - 31 : Industri makanan, minuman dan tembakau.
    - 32 : Industri tekstil, pakaian jadi dan kulit.
    - 33 : Industri kayu dan barang-barang dari kayu, termasuk perabotan rumah tangga.
    - 34 : Industri kertas dan barang-barang dari kertas, percetakan dan penerbit.
    - 35 : Industri kimia dan barang-barang dari kimia, minyak bumi, batu bara, karet dan plastik.
    - 36 : Industri barang galian bukan logam, kecuali minyak bumi dan batu bara.
    - 37 : Industri logam dasar.
10. *"Padi Sawah" is paddy which grows on wetlands.*
  11. *"Padi Ladang" is paddy which grows on shifting land, waterland, or garden.*
  12. *Data on production of "padi" and palawija are in terms of : dry unhusked rice (paddy), dry loose maize (maize), grains fresh roots (cassava), and dry peeled crops (peanut and soyabean)*
  13. *Estate are establishments that cultivate estate crops on state-owned land based on exploitation rights granted by government. Otherwise, it is considered as smallholder estate's plantation.*
  14. *"Planted Area" are defined as the end of the tear planted areas, and do not include areas less than 5 hectares.*
  15. *Classification of manufacturing industry :*
    - *31 : manufacture of food, beverages, and tobacco.*
    - *32 : manufacture of textiles, clothing, and leather.*
    - *33 : manufacture of wood and wood products, including furniture.*
    - *34 : manufacture of paper and paper products, printing, and publishing.*
    - *35 : manufacture of chemicals and chemical products, petroleum, coal, rubber, and plastic products.*
    - *36 : manufacture of non-metallic mineral products, except petroleum and coal products.*
    - *37 : manufacture of basic metals.*

- 38 : Industri barang dari logam, mesin dan peralatannya
  - 39 : Industri pengolahan lainnya.
- 16 Data pengangkutan dan komunikasi meliputi :
- Panjang Jalan
  - Angkutan Darat
  - Angkutan Laut
  - Pos dan Telekomunikasi
- 17 Sumber data pengangkutan dan komunikasi berasal dari masing-masing instansi terkait dikumpulkan oleh Badan Pusat Statistik Kabupaten Labuhanbatu setiap bulannya/ tahun.
- 18 Koperasi terdiri dari Koperasi Unit Desa (KUD) dan Non KUD. KUD adalah suatu organisasi ekonomi yang berwatak sosial dan merupakan wadah bagi pengembangan berbagai kegiatan ekonomi masyarakat pedesaan yang diselenggarakan oleh dan untuk masyarakat itu sendiri (Inpres No. 2 Tahun 1978). Non KUD adalah suatu organisasi ekonomi rakyat yang berwatak sosial, beranggotakan orang-orang atau badan hukum koperasi yang merupakan tata susunan ekonomi berbagai usaha bersama berdasarkan atas azas kekeluargaan.
- 38 : *manufacture of fabricated metal products, machinery, and equipment.*
  - 39 : *other manufacturing industries.*
- 16 *Data on transportation and communications cover :*
- *Road Length.*
  - *Land Transportation.*
  - *Sea Transportation.*
  - *Post and Telecommunications.*
- 17 *Data on transportations and communication are compiled by the BPS - Statistics of Labuhanbatu Regency . These data are obtained from relevans institutions.*
- 18 *Cooperative consist of KUD (Village Cooperatives) and Non-KUD (Non-Village Cooperatives). Village Cooperatives are economic organizations operated by the community, as a means to develop the economic activities of the village-community, run by and for, the community (Presidential Instruction No. 2, 1978). Non-Village Cooperatives are also economic organizations, which gather Non-Village members who share a common social function or role, or division of labor, or profession in society.*

# Geografi dan Iklim

## *Geography and Climate*

1

Curah Hujan Tertinggi

364 mm<sup>3</sup>

Ketinggian

0-700 m

Luas Wilayah

2.561,38 Km<sup>2</sup>

<https://labuhanbatukab.bps.go.id>



**PENJELASAN TEKNIS**

1. Secara astronomis, Kabupaten Labuhanbatu terletak di antara  $1^{\circ}41'$  –  $2^{\circ}44'$  Lintang Utara dan  $99^{\circ}33'$  –  $100^{\circ}22'$  Bujur Timur dengan ketinggian 0 sampai 700 meter di atas permukaan laut.
2. Berdasarkan posisi geografisnya, Kabupaten Labuhanbatu memiliki batas-batas: Utara – Selat Malaka dan Kabupaten Labuhanbatu Utara; Selatan – Kabupaten Labuhanbatu Selatan dan Kabupaten Padang Lawas Utara; Barat – Kabupaten Labuhanbatu Utara; Timur – Provinsi Riau.
3. Kabupaten Labuhanbatu terdiri dari 9 kecamatan dan 98 desa/kelurahan definitif, yaitu:
  - Kecamatan Bilah Hulu; terdiri dari 24 desa;
  - Kecamatan Pangkatan; terdiri dari 7 desa;
  - Kecamatan Bilah Barat; terdiri dari 10 desa;
  - Kecamatan Bilah Hilir; terdiri dari 11 desa dan 2 kelurahan;
  - Kecamatan Panai Hulu; terdiri dari 7 desa;
  - Kecamatan Panai Tengah; terdiri dari 9 desa dan 1 kelurahan;

**TECHNICAL NOTES**

1. *Astronomically, Labuhanbatu regency is located between  $1041'$  -  $2044'$  North latitude and  $99^{\circ}33'$  -  $100^{\circ}22'$  east longitude at an altitude of 0 to 700 meters above sea level.*
2. *Based on its geographic position, Labuhanbatu regency has boundaries: North – Malaka Strait and Labuhanbatu Utara Regency; South - Labuhanbatu Selatan Regency and Padang Lawas Utara Regency; West - Labuhanbatu Utara Regency; East - Riau Province.*
3. *Labuhanbatu Regency consists of 9 sub-districts and 98 definitive villages, namely:*
  - *Subdistrict of Bilah Hulu; consists of 24 villages;*
  - *Subdistrict of Pangkatan; consists of 7 villages;*
  - *Subdistrict of Bilah Barat; consists of 10 villages;*
  - *Subdistrict of Bilah Hilir; consists of 11 villages and two urban villages;*
  - *Subdistrict of Panai Hulu; consists of 7 villages;*
  - *Subdistrict of Panai Tengah; consists of 9 villages and one village;*

## GEOGRAPHY AND CLIMATE

- Kecamatan Panai Hilir; terdiri dari 7 desa dan 1 kelurahan.
  - Kecamatan Rantau Selatan; terdiri dari 9 kelurahan.
  - Kecamatan Rantau Utara; terdiri dari 10 kelurahan.
- *Subdistrict of Panai Hilir; consists of seven villages and one village;*
  - *Subdistrict of Rantau Selatan; consists of 9 kelurahan;*
  - *Subdistrict of Rantau Utara; consists of 10 villages.*

<https://labuhanbatukab.bps.go.id>

**ULASAN**

Kabupaten Labuhanbatu adalah salah satu daerah yang berada di kawasan Pantai Timur Sumatera Utara. Secara geografis, Kabupaten Labuhanbatu berada pada  $1^{\circ}41' - 2^{\circ}44'$  Lintang Utara,  $99^{\circ}33' - 100^{\circ}22'$  Bujur Timur dengan ketinggian 0 sampai dengan 700 meter di atas permukaan laut.

Kabupaten ini menempati area seluas 2.561,38 Km<sup>2</sup> yang terbagi menjadi 9 Kecamatan dan 98 desa/kelurahan definitif. Area Kabupaten Labuhanbatu di sebelah utara berbatasan dengan Selat Malaka dan Kabupaten Labuhanbatu Utara, di sebelah selatan berbatasan dengan Kabupaten Labuhanbatu Selatan dan Padang Lawas Utara, di sebelah barat berbatasan dengan Kabupaten Labuhanbatu Utara, dan di sebelah timur berbatasan dengan Provinsi Riau.

Musim kemarau dan musim hujan biasanya ditandai dengan banyaknya hari hujan dan volume curah hujan pada bulan terjadinya musim. Selama tahun 2018, hari hujan terbanyak terjadi di bulan Nopember sebanyak 21 hari dengan rata-rata curah hujan 269 mm<sup>3</sup>.

**DESCRIPTION**

*The Labuhanbatu Regency is located on  $1^{\circ}41' - 2^{\circ}44'$  North Latitude,  $99^{\circ}33' - 100^{\circ}22'$  East Longitude and 0 – 700 m above sea level, so it makes Labuhanbatu as one of the east coast regencies in Sumatera Utara Province.*

*The area of Labuhanbatu is 2.561,38 Km<sup>2</sup>, was further subdivided into 9 districts and 98 villages. At north the Labuhanbatu Regency borders on Malaka Strait and Labuhanbatu Utara Regency, at south it borders on Labuhanbatu Selatan Regency and Padang Lawas Utara Regency, at west it borders on Labuhanbatu Utara Regency, and at east it borders on Riau Province.*

*Dry season and rainy season usually marked with the number of rainy days and the volume of rainfall in each season. In 2018, the number of rainy days most occurred in November that is 21 days with average of rainfall 269 mm<sup>3</sup>.*



**Tabel 1.1.1 Luas Daerah dan Jumlah Pulau Menurut Kecamatan di Kabupaten Labuhanbatu**

Table

*Total Area and Number of Islands by Subdistrict in Labuhanbatu Regency 2018*

Kode Code	Kecamatan Subdistrict	Ibukota Capital	Luas Area (km <sup>2</sup> /sq.k m)	Persentase Terhadap Luas Wilayah Percentage to Area	Jumlah Pulau Number of Islands	Tinggi Wilayah (mdpl) Altitude (m.a.s.l)	Jarak Ke Ibukota Distance to The Capital (Km)
(1)	(2)	(3)	(4)	(5)	(6)	(7)	(8)
050	Bilah Hulu	Aek Nabara	293,23	11,45	-	500-700	19
070	Pangkatan	Pangkatan	355,47	13,88	-	0-7	30
080	Bilah Barat	Janji	202,98	7,92	-	500	6
130	Bilah Hilir	Negeri Lama	430,83	16,82	-	0-7	56
140	Panai Hulu	Tanjung Sarang Elang	276,31	10,79	-	1.6	89
150	Panai Tengah	Labuhan Bilik	483,74	18,89	-	1.6	91
160	Panai Hilir	Sei Berombang	342,03	13,35	-	0-12	101
210	Rantau Selatan	Sioldengan	64,32	2,51	-	43	1
220	Rantau Utara	Rantauprapat	112,47	4,39	-	43	0
<b>Jumlah / Total</b>		<b>Rantauprapat</b>	<b>2 561,38</b>	<b>100,00</b>	<b>-</b>	<b>0-700</b>	<b>0</b>

Sumber/ Source : BPS Kabupaten Labuhanbatu / BPS - Statistics of Labuhanbatu Regency

**Tabel 1.2.1** Rata-rata Jumlah Hujan dan Curah Hujan Setiap Bulan  
 di Kabupaten Labuhanbatu  
*Average of Rainy Days and Precipitation*  
**2018**

	<b>Bulan</b> <i>Month</i>	<b>Hari Hujan</b> <i>Rainy Days</i> <b>(Hari)</b>	<b>Curah Hujan</b> <i>Precipitation</i> <b>(mm<sup>3</sup>)</b>
	(1)	(2)	(3)
1.	<b>Januari / January</b>	11	112
2.	<b>Febuari/ February</b>	11	160
3.	<b>Maret/ March</b>	5	50
4.	<b>April/ April</b>	8	102
5.	<b>Mei / May</b>	12	205
6.	<b>Juni/ June</b>	8	196
7.	<b>Juli/ July</b>	11	167
8.	<b>Agustus/ August</b>	8	98
9.	<b>September/ September</b>	12	196
10.	<b>Oktober/ October</b>	14	202
11.	<b>Nopember/ November</b>	21	269
12.	<b>Desember/ December</b>	19	364

**Sumber/ Source** : Dinas Pertanian Kabupaten Labuhanbatu /  
*Agriculture Office Of Labuhanbatu Regency*



# Pemerintahan *Government*

# 2

Pengurusan KTP

**53.132** Berkas

Akta Kelahiran

**44.604** Berkas

Jumlah Anggota DPRD

**44** Orang


Jumlah PNS

**5.236** Orang

Wilayah Administrasi

**75** Desa **23** Kelurahan

<https://labuhanbatukab.bps.go.id>





**PENJELASAN TEKNIS****TECHNICAL NOTES**

- |  |  |
|--|--|
| <p>1. Susunan pemerintahan Kabupaten Labuhanbatu periode 2014–2019 terdiri dari bupati, wakil bupati, sekretariat daerah, sekretariat DPRD, dinas daerah, lembaga teknis daerah, kecamatan, dan kelurahan.</p>   | <p>1. <i>The composition of government administration of Labuhanbatu 2014-2019 period consists of regent, vice regent, regional secretariat, the secretariat of Parliament, local services, regional technical agencies, Subdistricts, and villages.</i></p>   |
| <p>2. Sekretariat Daerah dipimpin oleh Sekretaris Daerah. Sekretaris Daerah Kabupaten/Kota diangkat dan diberhentikan oleh Gubernur atas usul Bupati/Wali Kota sesuai dengan peraturan perundang-undangan karena kedudukannya sebagai pembina pegawai negeri sipil di daerahnya.</p> | <p>2. <i>Regional Secretariat headed by the Regional Secretary. Subdistrict Secretary / City appointed and dismissed by the Governor upon the recommendation of the Regent / Mayor in accordance with the legislation due to its position as the supervisor of the civil services in the region.</i></p> |
| <p>3. Sekretariat DPRD dipimpin oleh Sekretaris DPRD. Sekretaris DPRD Kabupaten/Kota diangkat dan diberhentikan oleh Bupati/Wali Kota dengan persetujuan DPRD Kabupaten/Kota.</p>  | <p>3. <i>Parliament Secretariat headed by the Secretary of Parliament. Secretariat of the District / Municipal appointed and dismissed by the Regent / Mayor with the approval of Regency / City Parliament.</i></p>   |
| <p>4. Dinas Daerah merupakan unsur pelaksana otonomi daerah. Dinas daerah dipimpin oleh kepala dinas yang diangkat dan diberhentikan oleh kepala daerah dari pegawai negeri sipil yang memenuhi syarat atas usul Sekretaris Daerah.</p>  | <p>4. <i>Local Services is the implementing element of regional autonomy. Local services is led by head of department who is appointed and dismissed by the head of regional from the civil servants who are qualified at the proposal of the Regional Secretary.</i></p>                                |

5. Lembaga Teknis Daerah merupakan unsur pendukung tugas kepala daerah dalam penyusunan dan pelaksanaan kebijakan daerah yang bersifat spesifik berbentuk badan, kantor, atau rumah sakit umum daerah. Dipimpin oleh kepala badan, kepala kantor, atau kepala rumah sakit umum daerah yang diangkat oleh kepala daerah dari pegawai negeri sipil yang memenuhi syarat atas usul Sekretaris Daerah.
6. Kecamatan dibentuk di wilayah Kabupaten/Kota dengan Perda Kabupaten/Kota yang berpedoman pada Peraturan Pemerintah. Kecamatan dipimpin oleh seorang camat yang dalam pelaksanaan tugasnya memperoleh pelimpahan sebagian wewenang bupati atau wali kota untuk menangani sebagian urusan otonomi daerah.
7. Kelurahan dibentuk di wilayah kecamatan dengan Perda Kabupaten/Kota yang berpedoman pada Peraturan Pemerintah. Lurah diangkat oleh Bupati/Wali Kota atas usul Camat dari pegawai negeri sipil yang menguasai pengetahuan teknis pemerintahan dan memenuhi persyaratan sesuai dengan peraturan perundang-undangan.
5. *Regional Technical Agencies is the supporting element of the task of the head of regional in the preparation and implementation of regional policies that are specific in the form of entity, office, or Subdistrict hospitals. Chaired by the head of the body, the head office, or the head of Subdistrict general hospitals appointed by the the head of regional from the civil servants who are qualified at the proposal of the Regional Secretary.*
6. *SubSubdistrict was formed in the Subdistrict / city with the local regulation of Regency / City which are based on Government Regulation. SubSubdistrict is led by a Subdistrict head – camat - who in the performance of his duties obtain partial delegation of the authority of the regent or mayor to handle some of regional autonomy affairs.*
7. *Kelurahan was formed in the subSubdistricts with the local regulation of Regency / City which are based on Government Regulation. Lurah is appointed by the Regent / Mayor upon the recommendation of Camat from the civil servants who master the technical knowledge of government and meet the requirements in accordance with legislation.*

**ULASAN****DESCRIPTION**

Pemerintahan Kabupaten Labuhanbatu dipimpin oleh seorang Bupati. Kabupaten Labuhanbatu terdiri dari 9 Kecamatan yang terbagi menjadi 98 desa/kelurahan.

Dari hasil pemilu 2014, ada 44 orang wakil rakyat dari 12 partai yang duduk sebagai anggota DPRD Kabupaten Labuhanbatu, dimana yang terbanyak berasal dari Partai Demokrasi Indonesia Perjuangan dan Partai Demokrat masing-masing sebanyak 6 orang. Anggota DPRD tersebut terdiri dari 30 orang laki-laki dan 14 orang perempuan.

Sepanjang tahun 2018, DPRD Kabupaten Labuhanbatu telah menghasilkan 30 keputusan yang terdiri dari 18 Keputusan DPRD, 4 Keputusan Pimpinan DPRD, dan 8 Peraturan Daerah.

Jumlah Pegawai Negeri Sipil di Labuhanbatu pada tahun 2018 sebanyak 5.236 orang, yang terdiri dari 50 orang bergolongan I, 1.072 orang bergolongan II, 2.738 orang bergolongan III, dan 1.376 orang bergolongan IV.

Berdasarkan tingkat pendidikan, sebagian besar PNS tersebut merupakan tamatan DIV/S1/S2 yaitu sebanyak 2.968 orang, 960 orang tamat DI/DII/DIII, kemudian 1.308 orang tamat SMA ke bawah.

*The Government of Labuhan batu Regency is headed by a Regent. It's consist of 9 subSubdistricts and 98 villages.*

*There were 44 parliament members of Labuhanbatu Regency from 12 parties from general election 2014, where the most members came from fraction of Partai Demokrasi Indonesia Perjuangan and Partai Demokrat. Its members consist of 30 men and 14 women.*

*In the year of 2018, Labuhanbatu Regency parliament made 30 decrees consist of 18 parliament decrees, 4 parliament chair person's decrees, and 8 local rules.*

*Number of civil servant in Labuhanbatu 2018 as many as 5.236 persons, consist of 50 I's rank, 1.072 II's rank, 2.738 III's rank, and 1.376 IV's rank.*

*Based of education level, most of civil servants were attained University or a hained magister graduated which is 2.968 people, 960 people Diploma I/II/III graduated then 1.308 people Senior High School and Under graduated.*



**Tabel 2.1.1** Jumlah Desa<sup>1</sup> Menurut Kecamatan di Kabupaten Labuhanbatu  
 Table Number of Villages by Subdistrict in Labuhanbatu Regency  
 2018

Kecamatan Subdistrict	Desa Village
(1)	(2)
Bilah Hulu	24
Pangkalan	7
Bilah Barat	10
Bilah Hilir	13
Panai Hulu	7
Panai Tengah	10
Panai Hilir	8
Rantau Selatan	9
Rantau Utara	10
<b>Jumlah / Total</b>	<b>98</b>

**Catatan/Note** : <sup>1</sup> Termasuk kelurahan dan Unit Permukiman Transmigrasi (UPT)/Include Transmigration Settlement Unit

**Sumber/Source** : Peraturan Kepala Badan Pusat Statistik Nomor 3 Tahun 2019 Tanggal 6 Mei 2019 tentang Perubahan Atas Peraturan Kepala Badan Pusat Statistik Nomor 90 Tahun 2018 tentang Kode dan Nama Wilayah Kerja Statistik Tahun 2018/Chief Statistician Regulation Number 3/2019, May 6 2019, as a revision of Chief Statistician Regulation Number 90 of 2018 on Code and Name of Regional Level of Data Collection.

**Tabel 2.1.2**  
Table

**Jumlah Desa, Kelurahan, Lingkungan dan Dusun  
Menurut Kecamatan di Kabupaten Labuhanbatu**  
*Number of Villages and Localities by Subdistrict in Labuhanbatu Regency*  
**2018**

<b>Kecamatan</b> <i>Subdistrict</i>	<b>Desa</b> <i>Village</i>	<b>Kelurahan</b>	<b>Lingkungan</b>	<b>Dusun</b>
(1)	(2)	(3)	(4)	(5)
Bilah Hulu	24	-	-	118
Pangkatan	7	-	-	57
Bilah Barat	10	-	-	81
Bilah Hilir	11	2	16	91
Panai Hulu	7	-	-	69
Panai Tengah	9	1	7	81
Panai Hilir	7	1	8	40
Rantau Selatan	-	9	71	-
Rantau Utara	-	10	92	-
<b>Jumlah / Total</b>	<b>75</b>	<b>23</b>	<b>194</b>	<b>537</b>

**Sumber/Source** : Badan Pemberdayaan Masyarakat dan Desa Kabupaten Labuhanbatu /  
*Society and Villages Empowerment Office of Labuhanbatu Regency*

**Tabel 2.2.1**  
Table

**Jumlah Pegawai Negeri Sipil Menurut Jabatan  
dan Jenis Kelamin di Kabupaten Labuhanbatu**  
*Number Of Civil Servants by Occupation & Sex in Labuhanbatu Regency*  
**2018**

Jabatan <i>Occupation</i>	Jenis Kelamin/ <i>Sex</i>		Jumlah <i>Total</i>
	Laki-Laki <i>Male</i>	Perempuan <i>Female</i>	
(1)	(2)	(3)	(4)
<b>Fungsional/Functional</b>			
Fungsional Tertentu	629	2 283	2 912
Fungsional Umum/Staf	738	774	1 512
<b>Struktural/Structural</b>			
Eselon V	-	-	-
Eselon IV	307	294	601
Eselon III	125	52	177
Eselon II	30	4	34
Eselon I	-	-	-
<b>Jumlah/ Total</b>	<b>1 829</b>	<b>3 407</b>	<b>5 236</b>

**Sumber/Source** : Badan Kepegawaian, Pendidikan, dan Pelatihan Kabupaten Labuhanbatu /  
*Government Employment, Education, and Training Board of Labuhanbatu Regency*

**Tabel 2.2.2** Jumlah Pegawai Negeri Sipil Menurut Tingkat Pendidikan dan Jenis Kelamin di Kabupaten Labuhanbatu  
*Number of Civil Servants by Educational Level and Sex*  
**2018**

Tingkat Pendidikan <i>Educational Level</i>	Jenis Kelamin/ <i>Sex</i>		
	Laki-laki <i>Male</i>	Perempuan <i>Female</i>	Jumlah <i>Total</i>
(1)	(2)	(3)	(4)
SD	35	3	38
SLTP	45	7	52
SMA	656	562	1 218
Diploma I / II	47	174	221
Diploma III	115	624	739
S1	918	1 776	2 694
S2	144	130	274
S3	-	-	-
<b>Jumlah</b>	<b>1 960</b>	<b>3 276</b>	<b>5 236</b>

**Sumber/Source** : Badan Kepegawaian, Pendidikan, dan Pelatihan Kabupaten Labuhanbatu /  
*Government Employment, Education, and Training Board of Labuhanbatu Regency*

**Tabel 2.2.3 Jumlah Pegawai Negeri Sipil Menurut Tingkat Kepangkatan dan Jenis Kelamin di Kabupaten Labuhanbatu**  
*Number of Civil Servants by Hierarchy and Sex*  
**2018**

Pangkat/Golongan/Ruang Hierarchy	Jenis Kelamin/ Sex		
	Laki-laki Male	Perempuan Female	Jumlah Total
(1)	(2)	(3)	(4)
I/A (Juru Muda)	6	0	6
I/B (Juru Muda Tk I)	9	2	11
I/C (Juru)	12	0	12
I/D (Juru Tk I)	19	2	21
II/A (Pengatur Muda)	85	83	168
II/B (Pengatur Muda Tk I)	134	66	200
II/C (Pengatur)	184	319	503
II/D (Pengatur Tk I)	60	141	201
III/A (Penata Muda)	192	411	603
III/B (Penata Muda Tk I)	218	508	726
III/C (Penata)	237	420	657
III/D (Penata Tk I)	275	477	752
IV/A (Pembina)	283	719	1 002
IV/B (Pembina Tk I)	119	218	337
IV/C (Pembina Utama Muda)	32	4	36
IV/D (Pembina Utama Madya)	1	0	1
IV/E (Pembina Utama)	0	0	0
<b>Jumlah</b>	<b>1 866</b>	<b>3 370</b>	<b>5 236</b>

**Sumber/Source** : Badan Kepegawaian, Pendidikan, dan Pelatihan Kabupaten Labuhanbatu /  
*Government Employment, Education, and Training Board of Labuhanbatu Regency*

**Tabel 2.2.4** Banyaknya Pegawai Negeri Sipil Otonomi Daerah Menurut Kecamatan dan Tingkat Pendidikan Yang Ditamatkan di Kabupaten Labuhanbatu  
*Number of Regional Civil Servants by Subdistrict and Level of Education Attainment*  
**2018**

Kecamatan Subdistrict	Tingkat Pendidikan/ Education Level					Jumlah / Total
	SD	SMP	SMA	Diploma	Sarjana	
(1)	(2)	(3)	(4)	(5)	(6)	
Bilah Hulu	2	2	95	56	150	305
Pangkatan	5	2	120	63	218	408
Bilah Barat	3	2	135	76	196	412
Bilah Hilir	2	1	91	26	102	222
Panai Hulu	1	2	54	22	156	235
Panai Tengah	1	1	36	25	142	205
Panai Hilir	2	2	53	43	178	278
Rantau Selatan	8	15	211	286	839	1 359
Rantau Utara	14	25	423	394	956	1 812
<b>Jumlah/ Total</b>	<b>38</b>	<b>52</b>	<b>1 218</b>	<b>991</b>	<b>2 937</b>	<b>5 236</b>

**Sumber/Source** : Badan Kepegawaian, Pendidikan, dan Pelatihan Kabupaten Labuhanbatu /  
*Government Employment, Education, and Training Board of Labuhanbatu Regency*

**Tabel 2.2.5 Banyaknya Pegawai Negeri Sipil Otonomi Daerah Menurut Jenis Pekerjaan di Kabupaten Labuhanbatu**  
*Number of Regional Civil Servants by Type of Job*  
**2018**

Kecamatan <i>Subdistrict</i>	Jenis Pekerjaan/ <i>Type of Job</i>			
	Teknis/ <i>Technical</i>	Guru/ <i>Teacher</i>	Medis/ <i>Medic</i>	Jumlah/ <i>Total</i>
(1)	(2)	(3)	(4)	(5)
Bilah Hulu	92	162	51	305
Pangkalan	103	232	73	408
Bilah Barat	138	209	65	412
Bilah Hilir	61	103	58	222
Panai Hulu	68	145	22	235
Panai Tengah	45	125	35	205
Panai Hilir	91	158	29	278
Rantau Selatan	556	628	175	1 359
Rantau Utara	695	851	266	1 812
<b>Jumlah/ <i>Total</i></b>	<b>1 849</b>	<b>2 613</b>	<b>774</b>	<b>5 236</b>

**Sumber/Source** : Badan Kepegawaian, Pendidikan, dan Pelatihan Kabupaten Labuhanbatu /  
*Government Employment, Education, and Training Board of Labuhanbatu Regency*

**Tabel 2.2.6** Banyaknya Pegawai Negeri Sipil (PNS) Menurut Dinas/Instansi Pemerintah dan Golongan di Kabupaten Labuhanbatu  
*Table* **Number Of Civil Servants by Institution and Rank**  
**2018**

Dinas/Instansi Pemerintah <i>Service/Institution</i>	Golongan PNS/ Rank				Jumlah <i>Total</i>
	I	II	III	IV	
(1)	(2)	(3)	(4)	(5)	(6)
01. Sekretariat Daerah	4	23	56	43	126
02. Sekretariat KPU	-	2	11	1	14
03. RSUD Rantauprapat	1	39	309	29	378
04. Badan Kepegawaian, Pndidikan, & Pltihn	-	3	26	4	33
05. Dinas Pengendalian Penduduk dan KB	-	2	20	5	27
06. Inspektorat Kabupaten Labuhanbatu	1	3	28	9	41
07. Badan Perencanaan Pembangunan Daerah	-	1	18	4	23
08. Dinas Lingkungan Hidup	-	5	21	7	33
09. Badan Penanggulangan Bencana Daerah	1	2	13	4	20
10. Badan Pemberdayaan Masyarakat	-	3	19	6	28
11. Badan Penanaman Modal & Perizinan	-	1	27	5	33
12. Dinas Pendidikan	7	247	1 095	1 068	2 417
13. Dinas Kesehatan	3	368	416	23	810
14. Dinas Pkerjaan Umum dan Pnataan Ruang	4	37	48	3	92
15. Dinas Perdagangan dan Perindustrian	-	14	20	6	40
16. Dinas Penduduk dan Catatan Sipil	1	7	33	4	45
17. Dinas Koperasi dan UKM	-	4	21	4	29
18. Dinas Tenaga Kerja	-	1	17	6	24
19. Dinas Perhubungan	4	27	20	6	57
20. Badan Pendapatan Daerah	1	21	35	2	59

**Sumber/Source** : Badan Kepegawaian, Pendidikan, dan Pelatihan Kabupaten Labuhanbatu /  
*Government Employment, Education, and Training Board of Labuhanbatu3Regency*



**Tabel 2.2.6 Lanjutan**  
*Table Continued*

Dinas/Instansi Pemerintah <i>Service/Institution</i>	Golongan/ Rank				Jumlah <i>Total</i>
	I	II	III	IV	
(1)	(2)	(3)	(4)	(5)	(6)
21. Dinas Perumahan Rakyat dan Kawasan	1	10	21	1	33
22. Dinas Kelautan dan Perikanan	1	-	15	3	19
23. Dinas Pertanian	2	9	21	3	35
24. Badan Penelitian dan Pengembangan	-	1	15	8	24
25. Dinas Kepemudaan dan Olahraga	1	-	15	6	22
26. Dinas Pangan	-	14	59	19	92
27. Dinas Perpustakaan dan Kearsipan	-	5	20	5	30
28. Dinas Penanaman Modal dan Playanan	-	2	16	3	21
29. Satuan Polisi Pamong Praja	13	51	24	5	93
30. Dinas Pertanahan	-	4	14	3	21
31. Sekretariat DPRD	1	22	22	3	48
32. Kantor Camat Bilah Hulu	1	19	13	1	34
33. Kantor Camat Pangkatan	-	8	7	-	15
34. Kantor Camat Bilah Barat	1	12	10	1	24
35. Kantor Camat Bilah Hilir	-	13	14	2	29
36. Kantor Camat Panai Hulu	1	13	2	1	17
37. Kantor Camat Panai Tengah	1	12	10	2	25
38. Kantor Camat Panai Hilir	-	8	6	2	16
39. Kantor Camat Rantau Selatan	1	13	55	3	72
40. Kantor Camat Rantau Utara	-	20	63	2	85

**Sumber/Source** : Badan Kepegawaian, Pendidikan, dan Pelatihan Kabupaten Labuhanbatu /  
*Government Employment, Education, and Training Board of Labuhanbatu Regency*

**Tabel 2.2.6 Lanjutan**  
*Table Continued*

Dinas/Instansi Pemerintah <i>Service/Institution</i>	Golongan/ Rank				Jumlah <i>Total</i>
	I	II	III	IV	
(1)	(2)	(3)	(4)	(5)	(6)
41. Badan Kesatuan Bangsa, Politik, dan Perlindungan Masyarakat	-	17	11	4	32
42. Badan Pengelolaan Keuangan dan Aset Daerah	-	12	33	3	48
43. Dinas Komunikasi dan Informatika	-	6	18	3	27
44. Dinas Pemberdayaan Perempuan dan Perlindungan Anak	-	1	12	4	17
45. Dinas Peternakan	1	5	19	3	28
<b>Jumlah/ Total</b>	<b>52</b>	<b>1 087</b>	<b>2 768</b>	<b>1 329</b>	<b>5 236</b>

**Sumber/Source** : Badan Kepegawaian, Pendidikan, dan Pelatihan Kabupaten Labuhanbatu /  
*Government Employment, Education, and Training Board of Labuhanbatu Regency*

**Tabel 2.3.1 Jumlah Anggota DPRD Menurut Partai Politik dan Jenis Kelamin Kabupaten Labuhanbatu**  
*Number of Parliament Member by Politic Parties and Sex 2018*

Partai Politik <i>Politic Parties</i>	Anggota/ <i>Member</i>			Persentase <i>(%)</i>
	Laki-laki <i>Male</i>	Perempuan <i>Female</i>	Jumlah <i>Total</i>	
(1)	(2)	(3)	(4)	(5)
1. P. Golongan Karya	2	3	5	11,36
2. P. Demokrasi Indonesia P	5	1	6	13,64
3. P. Persatuan Pembangunan	3	2	5	11,36
4. P. Demokrat	3	3	6	13,64
5. P. Hati Nurani Rakyat	2	3	5	11,36
6. P. Keadilan Sejahtera	-	1	1	2,27
7. P. Amanat Nasional	3	-	3	6,82
8. P. Kebangkitan Bangsa	2	1	3	6,82
9. P. Nasional Demokrat	3	-	3	6,82
10. P. Gerindra	4	-	4	9,09
11. P. PKPI	1	-	1	2,27
12. P. Bulan Bintang	2	-	2	4,55
<b>Jumlah</b>	<b>30</b>	<b>14</b>	<b>44</b>	<b>100,00</b>

**Sumber / Source** : DPRD Kabupaten Labuhanbatu /  
*House of Representative of Labuhanbatu Regency*

**Tabel 2.3.2** Banyaknya Keputusan DPRD Menurut Jenis Keputusan di Kabupaten Labuhanbatu  
*Number of Regency Parliament's Decrees 2014 – 2018*

Jenis Keputusan <i>Type of Decree</i>	Tahun/ <i>Years</i>				
	2014	2015	2016	2017	2018
(1)	(2)	(3)	(4)	(5)	(6)
1. Peraturan Daerah <i>Local Rule</i>	9	7	6	14	8
2. Keputusan DPRD <i>Parliament Decree</i>	5	16	11	9	18
3. Keputusan Pimpinan DPRD <i>Parliament Chair Person's Decree</i>	5	7	4	6	4
4. Keputusan Daerah <i>Local Decree</i>	-	-	-	-	-
5. Rapat-rapat <i>Meetings</i>	-	-	-	-	-
6. Lainnya <i>Others</i>	-	-	-	-	-
<b>Jumlah</b>	<b>19</b>	<b>30</b>	<b>21</b>	<b>29</b>	<b>30</b>

Sumber / *Source* : DPRD Kabupaten Labuhanbatu /  
*House of Representative of Labuhanbatu Regency*

**Tabel 2.4.1** Banyaknya Surat Nikah Yang Dikeluarkan Menurut Kecamatan di Kabupaten Labuhanbatu  
*Table* *Number of Marriage Certificate by Subdistrict*  
**2014 – 2018**

Kecamatan Subdistrict	Tahun/ Year				
	2014	2015	2016	2017	2018
(1)	(2)	(3)	(4)	(5)	(6)
Bilah Hulu	400	389	376	415	431
Pangkatan	200	219	229	253	209
Bilah Barat	311	271	278	287	279
Bilah Hilir	401	369	370	378	383
Panai Hulu	360	333	271	304	365
Panai Tengah	348	239	258	276	293
Panai Hilir	321	326	265	300	302
Rantau Selatan	469	482	445	461	530
Rantau Utara	548	567	457	564	602
<b>Jumlah/ Total</b>	<b>3 358</b>	<b>3 195</b>	<b>2 949</b>	<b>3 238</b>	<b>3 394</b>

**Sumber/ Source** : Kantor Kementerian Agama Kabupaten Labuhanbatu /  
 Ministry of Religious Representative Office of Labuhanbatu Regency

**Tabel 2.4.2 Banyaknya Kegiatan Pengurusan Di Kantor Catatan Sipil Per Bulan**  
*Table Number of Civil Registry Activity by Month*  
**2018**

Bulan Month	Kelahir- an Nativity	Kemati- an Mortality	Perka- winan Marriage	Percerai- an Divor ce	Kartu Keluarga (KK)	Kartu Tanda Penduduk (KTP)
(1)	(2)	(3)	(4)	(5)	(6)	(7)
Januari / January	1 941	107	34	-	3 762	4 721
Februari / February	1 607	135	45	-	3 819	6 013
Maret / March	1 688	124	42	1	3 984	6 442
April / April	1 750	97	54	-	3 883	6 636
Mei / May	1 382	93	36	2	3 194	5 617
Juni / June	944	56	20	-	1 676	3 246
Juli / July	2 593	132	37	3	4 609	2 327
Agustus / August	2 139	93	56	3	3 397	2 398
September / September	2 166	90	44	1	3 357	3 273
Oktober / October	2 302	141	50	1	4 280	4 796
November / November	2 130	105	50	3	3 577	4 621
Desember / December	23 962	103	28		3 083	3 042
<b>Jumlah / Total</b>	<b>44 604</b>	<b>1276</b>	<b>496</b>	<b>14</b>	<b>42 621</b>	<b>53 132</b>

**Sumber/ Source** : Dinas Kependudukan dan Catatan Sipil Kabupaten Labuhanbatu /  
*Population and Civil Registration Service of Labuhanbatu Regency*

**Tabel 2.4.3**  
Table

**Banyaknya Akte Kelahiran Yang Dikeluarkan Per Bulan  
di Kabupaten Labuhanbatu**  
*Number of Birth Certificate Issued by Subdistrict*  
**2014 – 2018**

Bulan Month	Tahun/ Year				
	2014	2015	2016	2017	2018
(1)	(2)	(3)	(4)	(5)	(6)
Januari / January	3 940	1 133	1 126	881	1 941
Februari / February	3 354	924	959	1 286	1 607
Maret / March	4 041	1 251	934	1 101	1 688
April / April	3 049	1 170	1 019	888	1 750
Mei / May	1 480	992	924	1 019	1 382
Juni / June	1 177	1 447	1 257	1 330	944
Juli / July	1 226	678	639	1 392	2 593
Agustus / August	954	916	1 251	2 160	2 139
September / September	913	1 172	1 575	1 242	2 166
Oktober / October	912	1 439	1 448	1 433	2 302
November / November	982	1 217	1 305	1 917	2 130
Desember / December	825	1 299	1 220	1 448	23 962
<b>Jumlah/ Total</b>	<b>22 853</b>	<b>13 638</b>	<b>13 657</b>	<b>16 097</b>	<b>44 604</b>

**Sumber/ Source** : Dinas Kependudukan dan Catatan Sipil Kabupaten Labuhanbatu /  
*Population and Civil Registration Service of Labuhanbatu Regency*

**Tabel 2.5.1 Banyaknya Sertifikat Tanah Yang Dikeluarkan Menurut Jenis Hak Atas Tanah di Kabupaten Labuhanbatu**  
*Number of Land Certificate Issued by Type of Right*  
**2014 – 2018**

Hak Atas Tanah <i>Type of Right</i>	Tahun/ <i>Year</i>				
	2014	2015	2016	2017	2018
(1)	(2)	(3)	(4)	(5)	(6)
<b>1. Hak Milik</b> <i>Possession Right</i>	3 046	3 614	2 238	6 344	7 168
<b>2. Hak Guna Bangunan</b> <i>Building Purpose Right</i>	18	-	2	5	3
<b>3. Hak Guna Usaha</b> <i>Business Purpose Right</i>	7	-	1	-	10
<b>4. Hak Pakai</b> <i>Use Right</i>	15	-	14	7	-
<b>Jumlah/ Total</b>	<b>3 086</b>	<b>3 614</b>	<b>2 255</b>	<b>6 356</b>	<b>7 181</b>

**Sumber/ Source** : Kantor Pertanahan Kabupaten Labuhanbatu /  
*Land Registry Office of Labuhanbatu Regency*



**Tabel 2.5.2 Banyaknya Sertifikat Hak Atas Tanah yang Diterbitkan Setiap Bulan Menurut Jenis Hak dan Luas Tanah**  
*Number of Land Certificate Issued by Type of Right and Land Area*  
**2018**

Bulan Month	Hak Milik Possession Right		Hak Guna Bangunan Building Purpose Right		Hak Guna Usaha Business Purpose Right	
	Jumlah Total	Luas Area (m <sup>2</sup> )	Jumlah Total	Luas Area (m <sup>2</sup> )	Jumlah Total	Luas Area (m <sup>2</sup> )
(1)	(2)	(3)	(4)	(5)	(6)	(7)
Januari/January	13	264 952	-	-	-	-
Pebruari/February	9	20 583	-	-	-	-
Maret/March	12	95 654	-	-	10	1 238 981
April/April	297	506 100	1	310	-	-
Mei/May	589	1 569 636	2	189 869	-	-
Juni/June	843	2 745 525	-	-	-	-
Juli/July	1 012	5 394 054	-	-	-	-
Agustus/August	1 132	5 488 858	-	-	-	-
September/Sept	1 007	5 382 788	-	-	-	-
Oktober/October	906	3 187 000	-	-	-	-
Nopember/Nov	887	2 595 525	-	-	-	-
Desember/Dec	461	1 226 444	-	-	-	-
<b>Jumlah / Total</b>	<b>7 168</b>	<b>28 477 119</b>	<b>3</b>	<b>190 179</b>	<b>10</b>	<b>1 238 981</b>

Sumber/ Source : Kantor Pertanahan Kabupaten Labuhanbatu /  
 Land Registry Office of Labuhanbatu Regency

**Tabel 2.5.2 Lanjutan**  
*Table (Continued)*

Bulan <i>Month</i>	Hak Pakai <i>Use Right</i>		Jumlah <i>Total</i>	
	Jumlah <i>Total</i>	Luas <i>Area</i> (m <sup>2</sup> )	Jumlah <i>Total</i>	Luas <i>Area</i> (m <sup>2</sup> )
(1)	(8)	(9)	(10)	(11)
Januari/ <i>January</i>	-	-	13	264 952
Februari/ <i>February</i>	-	-	9	20 583
Maret/ <i>March</i>	-	-	22	1 334 635
April/ <i>April</i>	-	-	298	506 410
Mei/ <i>May</i>	-	-	591	1 759 505
Juni/ <i>June</i>	-	-	843	2 745 525
Juli/ <i>July</i>	-	-	1 012	5 394 054
Agustus/ <i>August</i>	-	-	1 132	5 488 858
September/ <i>Sept</i>	-	-	1 007	5 382 788
Oktober/ <i>October</i>	-	-	906	3 187 000
Nopember/ <i>Nov</i>	-	-	887	2 595 525
Desember/ <i>Dec</i>	-	-	461	1 226 444
<b>Jumlah / <i>Total</i></b>	-	-	<b>7 181</b>	<b>29 906 279</b>

**Sumber/ *Source*** : Kantor Pertanahan Kabupaten Labuhanbatu /  
*Land Registry Office of Labuhanbatu Regency*

**Tabel 2.5.3** Banyaknya Sertifikat Hak Atas Tanah Menurut Kecamatan  
*Table* *Number of Land Certificate Issued by Subdistrict*  
**2014 – 2018**

Kecamatan Subdistrict	Tahun / Year				
	2014	2015	2016	2017	2018
(1)	(2)	(3)	(4)	(5)	(6)
Bilah Hulu	340	401	126	1 129	1 352
Pangkatan	231	431	123	1 389	663
Bilah Barat	337	317	117	7	1 022
Bilah Hilir	117	457	246	11	389
Panai Hulu	190	473	619	9	1 589
Panai Tengah	226	457	258	7	1 306
Panai Hilir	237	435	6	534	11
Rantau Selatan	691	447	366	1 654	822
Rantau Utara	717	196	394	1 616	14
<b>Jumlah / Total</b>	<b>3 086</b>	<b>3 614</b>	<b>2 255</b>	<b>6 356</b>	<b>7 168</b>

**Sumber/ Source** : Kantor Pertanahan Kabupaten Labuhanbatu /  
*Land Registry Office of Labuhanbatu Regency*

**Tabel 2.5.4 Status Pemilikan Tanah Dirinci Menurut Hak dan Kecamatan**  
*Table Land Possession by Type of Rights and Subdistrict*  
**2018**

<b>Kecamatan</b> <i>Subdistrict</i>	<b>Hak Milik</b> <i>Possession Right</i>	<b>Hak Guna Bangunan</b> <i>Building Purpose Right</i>	<b>Hak Pakai</b> <i>Use Right</i>	<b>Hak Penge-lolaan</b> <i>Operating Right</i>	<b>Hak Guna Usaha</b> <i>Business Purpose Right</i>
(1)	(2)	(3)	(4)	(5)	(6)
Bilah Hulu	1 352	-	-	-	-
Pangkatan	663	-	-	-	10
Bilah Barat	1 022	-	-	-	-
Bilah Hilir	389	-	-	-	-
Panai Hulu	1 589	-	-	-	-
Panai Tengah	1 306	-	-	-	-
Panai Hilir	11	-	-	-	-
Rantau Selatan	822	1	-	-	-
Rantau Utara	14	2	-	-	-
<b>Jumlah / Total</b>	<b>7 168</b>	<b>3</b>	<b>-</b>	<b>-</b>	<b>10</b>

**Sumber/Source** : Kantor Pertanahan Kabupaten Labuhanbatu /  
*Land Registry Office of Labuhanbatu Regency*

**Tabel 2.6.1**  
Table

**Banyaknya Kecelakaan dan Korban Lalu Lintas  
di Kabupaten Labuhanbatu**  
*Number of Traffic Accident and Victim*  
**2014 - 2018**

Tahun <i>Year</i>	Jumlah Kejadian <i>Number of Accident</i>	Korban (orang) / <i>Victims (people)</i>		
		<i>Luka Ringan Injured</i>	<i>Luka Berat Badly Injured</i>	<i>Meninggal Death</i>
(1)	(2)	(3)	(4)	(5)
2014	127	75	134	68
2015	121	105	77	68
2016	123	124	55	77
2017	93	64	52	64
2018	101	63	13	105

**Sumber/ Source** : Satlantas Kabupaten Labuhanbatu /  
*Police Traffic Unit of Labuhanbatu Regency*

**Tabel 2.6.2 Korban Akibat Kecelakaan Lalu Lintas dan Kerugian Materi Menurut Kecamatan di Polres Labuhanbatu**  
*Traffic Accident Victims and Material Loss by Subdistrict*  
**2018**

Satuan Wilayah <i>Regional Unit</i>	Kejadian <i>Accident</i>	Korban/ <i>Victims</i>			Kerugian Materi <i>Material Loss</i> (000 Rp)
		Luka Ringan <i>Injured</i>	Luka Berat <i>Badly Injured</i>	Meninggal <i>Death</i>	
(1)	(2)	(3)	(4)	(5)	(6)
Mapolres	26	14	4	23	109 200
Sigambal	18	6	5	16	16 150
Bilah Hulu	23	22	1	25	47 100
Bilah Hilir	20	15	3	26	54 550
Panai Hulu	14	6	0	15	19 400
<b>Jumlah / Total</b>	101	63	13	105	246 400

**Sumber/ Source** : Satlantas Kabupaten Labuhanbatu /  
*Police Traffic Unit of Labuhanbatu Regency*

**Tabel 2.6.3**  
Table

**Korban Akibat Kecelakaan Lalu Lintas dan Kerugian Materi**  
**Setiap Bulan**  
*Traffic Accident Victims and Material Loss by Month*  
**2018**

Bulan Month	Kejadian Accident	Korban/ Victims			Kerugian Materi Material Loss (000 Rp)
		Luka Ringan Injured	Luka Berat Badly Injured	Meninggal Death	
(1)	(2)	(3)	(4)	(5)	(6)
Januari / January	12	14	2	13	45 900
Februari/ February	7	6	0	8	12 900
Maret/ March	7	3	0	7	2 500
April/ April	6	4	0	6	8 400
Mei / May	11	6	0	11	15 600
Juni/ June	10	5	2	14	49 750
Juli/ July	12	8	1	11	23 000
Agustus/ August	10	0	2	11	29 000
September/ Sept	10	5	4	8	9 150
Oktober/ October	11	8	1	11	39 900
November/ November	3	2	1	3	5 000
Desember/ December	2	2	0	2	5 300
<b>Jumlah / Total</b>	<b>101</b>	<b>63</b>	<b>13</b>	<b>105</b>	<b>246 400</b>

**Sumber/ Source** : Satlantas Kabupaten Labuhanbatu /  
*Police Traffic Unit of Labuhanbatu Regency*

**Tabel 2.6.4 Korban Akibat Kecelakaan Lalu Lintas dan Kerugian Materi Dirinci Menurut Jenis Kendaraan**  
*Traffic Accident Victims and Material Loss by Type of Vehicles*  
**2014-2018**

Jenis Kendaraan <i>Type of Vehicles</i>	2014	2015	2016	2017	2018
(1)	(2)	(3)	(4)	(5)	(6)
Sedan	11	18	21	10	12
Jeep	0	0	0	0	0
Bus	9	11	8	13	8
Pick Up	0	0	0	0	0
Truck	31	37	32	36	38
Alat Besar/ Berat	0	0	0	0	0
Sepeda Motor	132	129	136	101	117
Lainnya	0	0	0	0	0
<b>Jumlah</b>	<b>183</b>	<b>195</b>	<b>197</b>	<b>160</b>	<b>175</b>

**Sumber/ Source** : Satlantas Kabupaten Labuhanbatu /  
*Police Traffic Unit of Labuhanbatu Regency*



**Tabel 2.7.1**  
Table

**Banyaknya Perkara yang Masuk dan Diselesaikan  
Menurut Bulan di Kabupaten Labuhanbatu**  
*Number of Reported and Solved Civil Cases by Month*  
**2018**

Bulan Month	Jenis Perkara/ Type of Cases					
	Pidana/ Criminal		Perdata/ Civil		Jumlah/ Total	
	Yang Diterima	Yang Diselesaikan	Yang Diterima	Yang Diselesaikan	Yang Diterima	Yang Diselesaikan
(1)	(2)	(3)	(4)	(5)	(6)	(7)
Januari/ January	1 278	1 041	74	29	1 352	1 070
Februari/ February	2 046	1 863	78	25	2 124	1 888
Maret/ March	1 630	1 487	91	42	1 721	1 529
April/ April	1 956	1 804	96	44	2 052	1 848
Mei/ May	2 608	2 423	71	37	2 679	2 460
Juni/ June	772	549	61	5	833	554
Juli/ July	774	579	117	51	891	630
Agustus/ August	2 019	1 851	112	39	2 131	1 890
September/ September	2 375	2 192	108	39	2 483	2 231
Oktober/ October	2 378	2 195	112	41	2 490	2 236
Nopember/ November	4 643	4 436	97	32	4 740	4 468
Desember/ December	1 734	1 461	93	30	1 827	1 491

**Sumber/ Source** : Pengadilan Negeri Rantauprapat /  
District Court of Rantauprapat

**Tabel 2.7.2** Banyaknya Narapidana Menurut Bulan dan Jenis Kelamin  
di Kabupaten Labuhanbatu  
*Number of Prisoner by Month and Sex*  
**2018**

Bulan Month	Narapidana/ Prisoners		
	Pria/ Male	Wanita/ Female	Jumlah/ Total
(1)	(2)	(3)	(4)
Januari/ January	868	22	890
Februari/ February	861	23	884
Maret/ March	853	25	878
April/ April	895	28	923
Mei/ May	879	32	911
Juni/ June	902	38	940
Juli/ July	854	41	895
Agustus/ August	879	42	921
September/ September	879	42	921
Oktober/ October	857	45	902
Nopember/ November	841	47	888
Desember/ December	794	20	814

**Sumber/ Source** : Lembaga Pemasyarakatan Rantauprapat /  
Country Jail of Rantauprapat

**Tabel 2.7.3 Banyaknya Narapidana di Lembaga Pemasyarakatan Rantauprapat Menurut Jenis Kejahatan dan Jenis Kelamin**  
*Number of Prisoner at Country Jail by Type of Crime and Sex*  
**2018**

Jenis Kejahatan dan Pelanggaran <i>Type of Crime and Delinquency</i>	Narapidana/ Prisoners		
	Pria/ Male	Wanita/ Female	Jumlah/ Total
(1)	(2)	(3)	(4)
1. Politik <i>Political Crime</i>	-	-	-
2. Terhadap Kepala Negara <i>Against Head of State</i>	-	-	-
3. Terhadap Ketertiban Umum <i>Crime to Public Order</i>	-	-	-
4. Pembakaran <i>Arson</i>	-	-	-
5. Penyuapan <i>Bribery</i>	-	-	-
6. Mata Uang <i>Crime Related to Money</i>	1	-	1
7. Pemalsuan Surat atau Materai <i>Letter or Seal Forgery</i>	-	-	-
8. Kesusilaan <i>Morality</i>	5	-	5
9. Perjudian <i>Gambling</i>	12	-	12
10. Penculikan <i>Kidnapping</i>	-	-	-
11. Pembunuhan <i>Murder</i>	16	-	16
12. Penganiayaan <i>Violence</i>	10	1	11
13. Pencurian <i>Theft</i>	109	1	110

**Sumber/ Source** : Lembaga Pemasyarakatan Rantauprapat /  
*Country Jail of Rantauprapat*

**Tabel 2.7.3 Lanjutan**  
*Table Continued*

Jenis Kejahatan dan Pelanggaran <i>Type of Crime and Delinquency</i>	Narapidana/ Prisoners		
	Pria/ Male	Wanita/ Female	Jumlah/ Total
(1)	(2)	(3)	(4)
14. Perampokan <i>Robbery</i>	19	-	19
15. Pemerasan <i>Blackmail</i>	7	-	7
16. Penggelapan <i>Embezzlement</i>	20	1	21
17. Penipuan <i>Swindle</i>	1	-	1
18. Perusak Barang <i>Destruction</i>	1	-	1
19. Dalam Jabatan <i>In-Duty</i>	-	-	-
20. Penadahan <i>Fence</i>	5	-	5
21. Ekonomi <i>Economic</i>	-	-	-
22. Subversi <i>Subversion</i>	-	-	-
23. Narkotika <i>Narcotics</i>	570	18	588
24. Korupsi <i>Corruption</i>	-	-	-
25. Penyelundupan <i>Smuggle</i>	-	-	-
26. Lain-lain <i>Others</i>	85	-	85
27. Pelanggaran KUHP <i>KUHP's Violation</i>	2	-	2
<b>Jumlah/ Total</b>	<b>863</b>	<b>21</b>	<b>884</b>

**Sumber/ Source** : Lembaga Pemasyarakatan Rantauprapat /  
*Country Jail of Rantauprapat*

**Tabel 2.7.4 Banyaknya Tahanan di Lembaga Pemasyarakatan Rantauprapat Menurut Jenis Kejahatan Dan Jenis Kelamin**  
*Number of Accused at Country Jail by Type of Crime And Sex*  
**2018**

Jenis Kejahatan dan Pelanggaran <i>Type of Crime and Delinquency</i>	Tahanan/ Accused		
	Pria/ Male	Wanita/ Female	Jumlah/ Total
(1)	(2)	(3)	(4)
1. Politik <i>Political Crime</i>	-	-	-
2. Terhadap Kepala Negara <i>Against Head of State</i>	-	-	-
3. Terhadap Ketertiban Umum <i>Crime to Public Order</i>	-	-	-
4. Pembakaran <i>Arson</i>	1	-	1
5. Penyuapan <i>Bribery</i>	-	-	-
6. Mata Uang <i>Crime Related to Money</i>	-	-	-
7. Pemalsuan Surat atau Materai <i>Letter or Seal Forgery</i>	-	-	-
8. Kesusilaan <i>Morality</i>	-	-	-
9. Perjudian <i>Gambling</i>	47	-	47
10. Penculikan <i>Kidnapping</i>	-	-	-
11. Pembunuhan <i>Murder</i>	3	-	3
12. Penganiayaan <i>Violence</i>	9	-	9
13. Pencurian <i>Theft</i>	143	1	144

**Sumber/ Source** : Lembaga Pemasyarakatan Rantauprapat /  
*Country Jail of Rantauprapat*

**Tabel 2.7.4 Lanjutan /**  
**Table Continued**

Jenis Kejahatan dan Pelanggaran <i>Type of Crime and Delinquency</i>	Tahanan/ <i>Accused</i>		
	<i>Pria/ Male</i>	<i>Wanita/ Female</i>	<i>Jumlah/ Total</i>
	(1)	(2)	(3)
14. Perampokan <i>Robbery</i>	6	-	6
15. Pemerasan <i>Blackmail</i>	3	-	3
16. Penggelapan <i>Embezzlement</i>	9	1	10
17. Penipuan <i>Swindle</i>	6	2	8
18. Perusak Barang <i>Destruction</i>	-	-	-
19. Dalam Jabatan <i>In-Duty</i>	-	-	-
20. Penadahan <i>Fence</i>	11	-	11
21. Ekonomi <i>Economic</i>	-	-	-
22. Subversi <i>Subversion</i>	-	-	-
23. Narkotika <i>Narcotics</i>	526	23	549
24. Korupsi <i>Corruption</i>	-	-	-
25. Penyelundupan <i>Smuggle</i>	-	-	-
26. Lain-lain <i>Others</i>	43	-	43
27. Pelanggaran KUHP <i>KUHP's Violation</i>	-	-	-
<b>Jumlah/ Total</b>	<b>807</b>	<b>27</b>	<b>834</b>

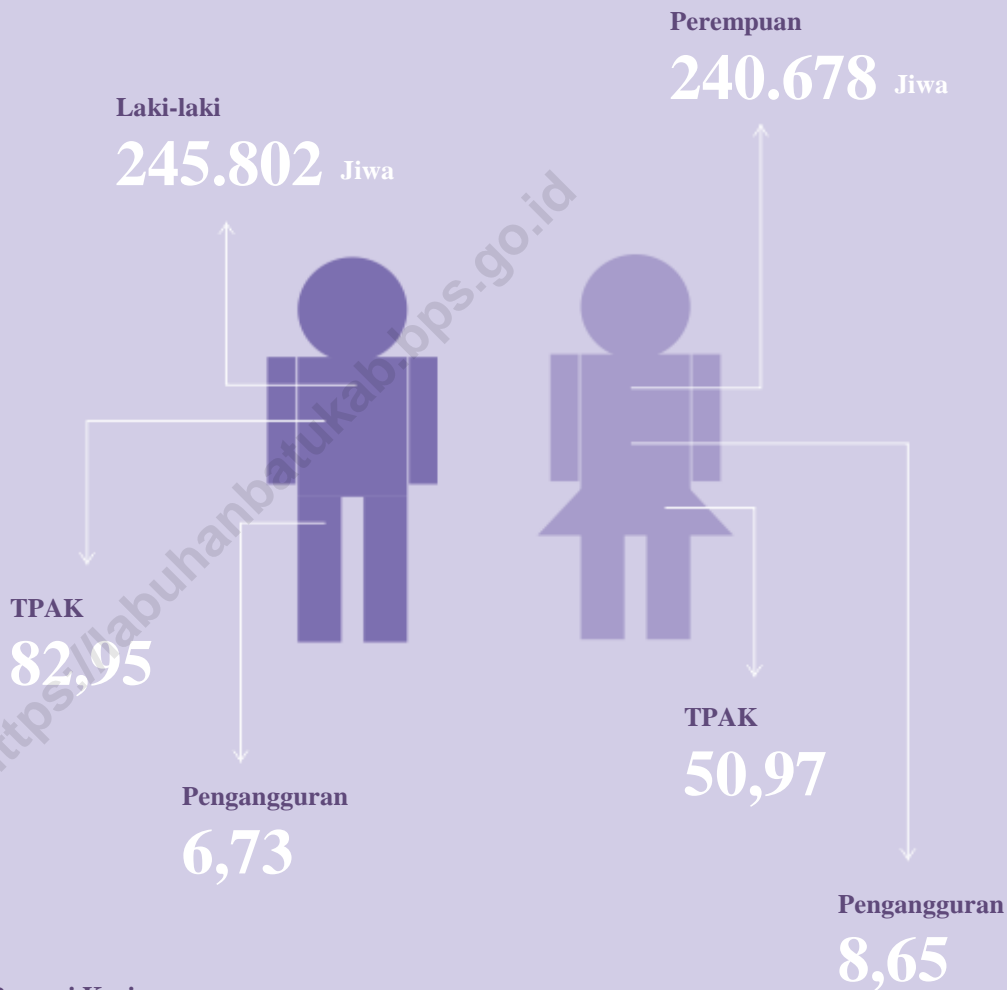
**Sumber/ Source** : Lembaga Pemasyarakatan Rantauprapat /  
*Country Jail of Rantauprapat*



# Penduduk dan Tenaga Kerja

## Population and Employment

# 3



**Pencari Kerja**

221 Laki-laki | 236 Perempuan







**PENJELASAN TEKNIS**

1. Sumber utama data kependudukan adalah sensus penduduk yang dilaksanakan setiap sepuluh tahun sekali. Sensus penduduk telah dilaksanakan sebanyak enam kali sejak Indonesia merdeka, yaitu tahun 1961, 1971, 1980, 1990, 2000, dan 2010.

Di dalam sensus penduduk, pencacahan dilakukan terhadap seluruh penduduk yang berdomisili di wilayah teritorial Indonesia termasuk warga negara asing kecuali anggota korps diplomatik negara sahabat beserta keluarganya.

Metode pengumpulan data dalam sensus dilakukan dengan wawancara antara petugas sensus dengan responden dan juga melalui *e-census*. Pencatatan penduduk menggunakan konsep usual residence, yaitu konsep di mana penduduk biasa bertempat tinggal. Bagi penduduk yang bertempat tinggal tetap dicacah di mana mereka biasa tinggal, sedangkan untuk penduduk yang tidak bertempat tinggal tetap dicacah di tempat di mana mereka ditemukan petugas sensus pada malam 'Hari Sensus'. Termasuk penduduk yang tidak bertempat tinggal tetap adalah tuna wisma, awak kapal berbendera Indonesia, penghuni perahu/rumah

**TECHNICAL NOTES**

1. *The main source of demographic data is population census, which is conducted every ten years. Population Census has been conducted six times since Indonesia's independence: 1961, 1971, 1980, 1990, 2000, and 2010.*

*The population census enumerates all residents who domicile in the entire territory of Indonesia including foreign citizens except the diplomatic corps members and their families.*

*The method of data collection in a population census involves interviewing respondents and conducting e-census. Enumeration of the population uses the concept of "usual residence", which is the concept of "places where people usually live". De jure was applied to the permanent residents, while de facto was applied to non-permanent residents. The permanent residents were enumerated in place where they normally live, the non-permanent residents were enumerated where they were found by the enumerators, on the night of 'Census Date'. The non permanent residents include homeless people, ship crew, boat people, remote area community, and internally displaced persons. Those who had*

apung, masyarakat terpencil /terasing, dan pengungsi. Bagi mereka yang mempunyai tempat tinggal tetap dan sedang bepergian ke luar wilayah lebih dari enam bulan, tidak dicacah di tempat tinggalnya, tetapi dicacah di tempat tujuannya. Untuk tahun yang tidak dilaksanakan sensus penduduk, data kependudukan diperoleh dari hasil proyeksi penduduk. Proyeksi penduduk merupakan suatu perhitungan ilmiah yang didasarkan pada asumsi dari komponen-komponen perubahan penduduk, yaitu kelahiran, kematian, dan migrasi. Proyeksi penduduk Indonesia 2010–2035 menggunakan data dasar penduduk hasil SP2010.

2. **Penduduk Labuhanbatu** adalah semua orang yang berdomisili di wilayah teritorial Indonesia selama 6 bulan atau lebih dan atau mereka yang berdomisili kurang dari 6 bulan tetapi bertujuan menetap.
3. **Laju pertumbuhan penduduk** adalah angka yang menunjukkan persentase pertambahan penduduk dalam jangka waktu tertentu.
4. **Kepadatan penduduk** adalah rasio banyaknya penduduk per kilometer persegi.

*permanent residence and had been travelling away from their home for six months or more were not enumerated in their permanent place, but in the place where they were during the census.*

*For the periods where the population census is not conducted, population projection is done to estimate population during those years. The population projection is an estimate based on the demographic components, such as birth, death, and migration. Indonesia's 2010–2035 population projection used the 2010 Population Census as the base population.*

2. **The population of Labuhanbatu** are all residents of the entire territory of Indonesia who have stayed for six months or longer, and those who intended to stay more than six months even though their length of stay is less than six months.
3. **The growth rate of population** is the number that show percentage of population growth within a specified period.
4. **Population density** is ratio of population per square kilometer.

5. **Rasio jenis kelamin** adalah perbandingan antara penduduk laki-laki dan penduduk perempuan pada suatu wilayah dan waktu tertentu. Biasanya dinyatakan dengan banyaknya penduduk laki-laki untuk 100 penduduk perempuan.
6. **Distribusi penduduk** adalah pola persebaran penduduk di suatu wilayah, baik berdasarkan batas-batas geografis maupun berdasarkan batas-batas administrasi pemerintahan.
7. **Komposisi penduduk** adalah pola persebaran penduduk menurut karakteristiknya, contoh: penduduk menurut kelompok umur, penduduk menurut jenis kelamin
8. **Rumah tangga** adalah seseorang atau sekelompok orang yang mendiami sebagian atau seluruh bangunan fisik/sensus dan biasanya tinggal bersama serta pengelolaan makan dari satu dapur. Yang dimaksud makan dari satu dapur adalah jika pengurusan kebutuhan sehari-harinya dikelola bersama-sama menjadi satu.
9. **Anggota rumah tangga** adalah semua orang yang tinggal di suatu rumah tangga, baik yang berada di rumah pada waktu pencacahan maupun yang sementara tidak ada.
5. **Sex ratio** is the ratio of males population to females population in a given area and time, usually expressed as the number of males for every 100 females.
6. **Population distribution** is the pattern of population distribution in an area, either by geographic boundaries or by government administrative boundaries.
7. **Population composition** is the pattern of population distribution by its characteristics, example: population by age group, population by sex
8. **Household** is an individual or group of people living in a physical/census building unit or part of it and usually commit on a common provision for food and other essentials of living. Common provision for food means one organising daily needs for all of household members.
9. **Household member** are those who usually lives in a household regardless of their location at the time of enumeration.

10. **Rata-rata anggota rumah tangga** adalah angka yang menunjukkan rata-rata jumlah anggota rumah tangga per rumah tangga.
11. **Penduduk usia kerja** adalah penduduk yang berumur 15 tahun ke atas.
12. **Angkatan kerja** adalah penduduk usia kerja (15 tahun ke atas) yang bekerja, punya pekerjaan namun sementara tidak bekerja, dan pengangguran.
13. **Bekerja** adalah kegiatan ekonomi yang dilakukan oleh seseorang dengan maksud memperoleh atau membantu memperoleh pendapatan atau keuntungan dan lamanya bekerja paling sedikit 1 jam secara terus menerus dalam seminggu yang lalu (termasuk pekerja keluarga tanpa upah yang membantu dalam suatu usaha/kegiatan ekonomi).
14. **Lapangan usaha** adalah bidang kegiatan dari pekerjaan/tempat bekerja di mana seseorang bekerja. Klasifikasi lapangan usaha mengikuti Klasifikasi Baku Lapangan Usaha Indonesia (KBLI) dalam 1 digit.
10. **Average household size** is the average number of household members per household.
11. **Working age population** is persons of 15 years and over.
12. **Labor force or economically active** are persons of 15 years and over, who in the previous week were working, temporarily absent from work but having jobs, and unemployment.
13. **Working** is economic activity conducted by a person and intended to earn income by doing work or helping to do work at least one hour continuously during the reference week (including unpaid family worker/s for any economic activity).
14. **Industry** is field of a person's activity or establishment. The classification of industries follows the Indonesia Standard Industrial Classification (KBLI) in one digit.

15. **Status pekerjaan** adalah kedudukan seseorang dalam unit usaha/kegiatan dalam melakukan pekerjaan.
15. **Employment status** is the status of a person at his place of work or establishment where he was employed.
16. **Buruh/karyawan/pegawai** adalah seseorang yang bekerja pada orang lain atau instansi/kantor/perusahaan secara tetap dengan menerima upah/gaji baik berupa uang maupun barang. Buruh yang tidak mempunyai majikan tetap, tidak digolongkan sebagai buruh/karyawan, tetapi sebagai pekerja bebas. Seseorang dianggap memiliki majikan tetap jika memiliki 1 (satu) majikan (orang/rumah tangga) yang sama dalam sebulan terakhir, khusus pada sektor bangunan batasannya tiga bulan. Apabila majikannya instansi/lembaga, boleh lebih dari satu.
16. **Employee** is a person who work permanently for other people or institution/office/ company and gains some money/cash or goods as wage/salary. Labor who have no permanent employer is not categorized as a laborer/worker/employee but casual worker. A laborers in general is considered to have a permanent employer if he has the same employer during the past month, particularly for building construction sector is 3 months. If the employer is an institution, more than 1 (one) employer is allowed.
17. **Pekerja bebas** adalah seseorang yang bekerja pada orang lain/majikan/institusi yang tidak tetap (lebih dari 1 majikan dalam sebulan terakhir) di usaha pertanian baik berupa usaha rumah tangga maupun bukan usaha rumah tangga, ataupun di nonpertanian atas dasar balas jasa dengan menerima upah atau imbalan baik berupa uang maupun barang, dan baik dengan sistem pembayaran harian maupun borongan.
17. **Casual employee** is a person who does not work permanently for other people/employer/ institution (more than 1 employer during the last 1 month) in agricultural sector, either home industry or not home industry, or in non-agricultural sector based on remuneration paid with money or goods, and based on daily or contact payment system.

18. **Pekerja tak dibayar** adalah seseorang yang bekerja membantu usaha untuk memperoleh penghasilan/keuntungan yang dilakukan oleh salah seorang anggota rumah tangga atau bukan anggota rumah tangga tanpa mendapat upah/gaji baik berupa uang maupun barang.

18. **Unpaid worker** is a person who intended to work without pay, either with money or good, in an establishment run by other members of the family, relative or neighbour.

<https://labuhanbatukab.bps.go.id>

**ULASAN**

Pada tahun 2018, jumlah penduduk Labuhanbatu adalah sebanyak 486.480 jiwa dengan kepadatan penduduk sekitar 226 jiwa per km<sup>2</sup>.

Jumlah penduduk terbanyak terdapat di Kecamatan Rantau Utara yaitu sebanyak 98.242 jiwa dengan kepadatan penduduk 873 jiwa per km<sup>2</sup>, sedangkan penduduk paling sedikit berada di Kecamatan Pangkatan sebanyak 33.972 jiwa dengan kepadatan penduduk 96 jiwa per Km<sup>2</sup>. Kecamatan Rantau Selatan merupakan Kecamatan yang paling padat penduduknya dengan kepadatan 1.216 jiwa per Km<sup>2</sup> dan Kecamatan Panai Tengah merupakan Kecamatan dengan kepadatan penduduk terkecil yaitu sebesar 84 jiwa per Km<sup>2</sup>.

Jumlah penduduk Kabupaten Labuhanbatu dengan jenis kelamin laki-laki lebih banyak dibandingkan penduduk perempuan. Pada tahun 2018 jumlah penduduk laki-laki sebesar 245.802 jiwa, sedangkan penduduk perempuan sebanyak 240.678 jiwa dengan rasio jenis kelamin sebesar 102,13.

**DESCRIPTION**

*In 2018, population of Labuhanbatu reached 486.480 with population density of 226 people per square kilometer.*

*The largest population size of Labuhanbatu Regency is on Subdistrict of Rantau Utara, which is 98.242 people with population density of 873 people per square kilometer, on the contrary Subdistrict of Pangkatan had the smallest population size with only 33.972 people and 96 people per kilometer. Subdistrict of Rantau Selatan had the most population density in Labuhanbatu Regency with 1.216 people per square kilometer, while Subdistrict of Panai Tengah had the least population density with only 84 people per square kilometer.*

*Male population in Labuhanbatu Regency is larger than female population. In 2018 the number of male population reached 245.802 compared to the number of female population of 240.678 brought on the sex ratio 102,13.*



Jumlah pencari kerja yang terdaftar di Dinas Tenaga Kerja Kabupaten Labuhanbatu pada tahun 2018 adalah 457 orang, yang terdiri dari 221 tenaga kerja laki-laki dan 236 perempuan. Dari seluruh pencari kerja yang terdaftar tersebut, sebanyak 83 orang sudah ditempatkan, yang terdiri dari 18 orang laki-laki dan 65 orang perempuan.

Selama tahun 2018, di Kabupaten Labuhanbatu terdapat 4 izin kerja warga negara asing yang disetujui, yang bekerja di bidang tenaga profesional dan teknis.

Sementara itu, terdapat 192 orang yang mengikuti latihan kerja aneka kejuruan di Kabupaten Labuhanbatu.

*The number of registered job seekers in Manpower Service of Labuhanbatu Regency in 2018 was 457 people, consisted of 221 males and 236 females. From those registered job seekers, 83 persons were occupied, consist of 18 males and 65 females.*

*There were 4 approved working permit for foreign resident in Labuhanbatu Regency. All of them work as professional and technician.*

*There were 192 vocational trainee who were joined various vocation in Labuhanbatu Regency.*

**Tabel 3.1.1 Penduduk, Laju Pertumbuhan Penduduk, Distribusi Persentase Penduduk, Kepadatan Penduduk, Rasio Jenis Kelamin Penduduk Menurut Kecamatan di Kabupaten Labuhanbatu**

*Population, Population Growth Rate, Percentage Distribution of Population, Population Density, and Population Sex Ratio by Subdistrict 2018*

<b>Kecamatan Subdistrict</b>	<b>Penduduk Population</b>	<b>Laju Pertumbuhan Penduduk per tahun Annual Population Growth Rate</b>	<b>Persentase Penduduk Percentage of Total Population</b>	<b>Kepadatan Penduduk per km<sup>2</sup> Population Density (orang/ Km<sup>2</sup>)</b>	<b>Rasio Jenis Kelamin Penduduk Population Sex Ratio</b>
(1)	(2)	(3)	(4)	(5)	(6)
Bilah Hulu	64 440	1,29	13,25	220	100,93
Pangkalan	33 972	0,48	6,98	96	102,30
Bilah Barat	40 850	2,00	8,40	201	103,42
Bilah Hilir	52 711	0,31	10,84	122	104,53
Panai Hulu	39 907	1,94	8,20	144	103,25
Panai Tengah	40 576	1,98	8,34	84	104,55
Panai Hilir	37 576	0,23	7,72	110	104,22
Rantau Selatan	78 206	3,35	16,08	1216	101,81
Rantau Utara	98 242	1,75	20,19	873	99,13
<b>Labuhanbatu</b>	<b>486 480</b>	<b>1,63</b>	<b>100,00</b>	<b>190</b>	<b>102,13</b>

Sumber / Source : BPS Kabupaten Labuhanbatu /  
BPS - Statistics of Labuhanbatu Regency

**Tabel 3.1.2 Banyaknya Penduduk, Rumah Tangga, dan Rata-rata Anggota Rumah Tangga di Kabupaten Labuhanbatu**  
*Number of Population, Households, and Average of Household's Members*  
**1990, 2000, 2010**

<b>Tahun</b> <i>Year</i>	<b>Penduduk</b> <i>Population</i> <b>(orang)</b>	<b>Rumah Tangga</b> <i>Household</i>	<b>Rata-rata Anggota</b> <b>Rumah Tangga</b> <i>Average of Household's Member</i>
(1)	(2)	(3)	(4)
1990	287 786	-	-
2000	333 240	-	-
2010	415 110	93 943	4

**Sumber / Source** : BPS Kabupaten Labuhanbatu /  
*BPS - Statistics of Labuhanbatu Regency*

**Tabel 3.1.3** Banyaknya Penduduk Menurut Kelompok Umur dan Jenis Kelamin di Kabupaten Labuhanbatu  
*Number of Population by Age Group and Sex*  
**2018**

Kelompok Umur <i>Age Group</i>	Penduduk/ <i>Population (orang)</i>		
	Laki-laki <i>Male</i>	Perempuan <i>Female</i>	Jumlah <i>Total</i>
(1)	(2)	(3)	(4)
0 – 4	27 586	27 183	54 769
5 – 9	27 990	27 243	55 233
10 – 14	26 067	24 778	50 845
15 – 19	24 493	23 251	47 744
20 – 24	22 306	21 068	43 374
25 – 29	20 228	19 550	39 778
30 – 34	18 636	18 210	36 846
35 – 39	16 670	16 633	33 303
40 – 44	14 806	14 335	29 141
45 – 49	12 924	12 993	25 917
50 – 54	11 044	11 132	22 176
55 – 59	8 943	8 790	17 733
60 – 64	6 319	6 425	12 744
65 – 69	3 664	3 865	7 529
70 – 74	2 017	2 615	4 632
75+	2 109	2 607	4 716
<b>Jumlah/ <i>Total</i></b>	<b>245 802</b>	<b>240 678</b>	<b>486 480</b>

Sumber / Source : BPS Kabupaten Labuhanbatu /  
 BPS - Statistics of Labuhanbatu Regency

**Tabel 3.1.4** **Persentase Penduduk Menurut Suku Bangsa per Kecamatan**  
*Table Population Percentage by Ethnic and Subdistrict*  
**2010<sup>\*)</sup>**

Kecamatan Subdistrict	Suku Bangsa/ Ethnic					Lain- nya <b>Others</b>
	Melayu Malay	Batak Batak	Minang Minang	Jawa Java	Aceh Aceh	
(1)	(2)	(3)	(4)	(5)	(6)	(7)
Bilah Hulu	0,41	32,58	0,74	61,68	0,19	4,4
Pangkatan	0,94	45,51	0,58	49,35	0,15	3,47
Bilah Barat	0,15	56,71	0,2	41,69	0,05	1,2
Bilah Hilir	8,14	38,21	0,93	46,97	0,24	5,51
Panai Hulu	10,83	29,99	0,6	54,87	0,16	3,55
Panai Tengah	29,82	39,46	0,62	26,27	0,16	3,67
Panai Hilir	19,2	47,11	2,11	18,5	0,55	12,53
Rantau Selatan	1,82	59,66	0,6	34,18	0,16	3,58
Rantau Utara	2,36	50,72	2,22	30,99	0,57	13,14
<b>Jumlah / Total</b>	<b>8,18</b>	<b>44,43</b>	<b>0,96</b>	<b>40,51</b>	<b>0,25</b>	<b>5,67</b>

Sumber / Source : BPS Kabupaten Labuhanbatu /  
 BPS - Statistics of Labuhanbatu Regency

\*) Hasil Sensus Penduduk 2000 / Result from Population Census 2000

**Tabel 3.1.5**  
Table

**Persentase Penduduk Menurut Agama Yang Dianut  
per Kecamatan**  
*Population Percentage by Religion and Subdistrict  
2010 <sup>\*)</sup>*

Kecamatan Subdistrict	Agama/ Religion					
	Islam Moslem	Protestan Protestant	Khatolik Chatolic	Budha Bhudism	Hindu Hindu	Lainnya Others
(1)	(2)	(3)	(4)	(5)	(6)	(7)
Bilah Hulu	83,19	12,37	3,13	0,98	0,26	0,07
Pangkalan	70,86	23,69	4,95	0,18	0,02	0,3
Bilah Barat	95,45	3,05	1,38	0,08	0,03	0,01
Bilah Hilir	75,49	20,06	4,1	0,06	0,03	0,26
Panai Hulu	95,28	3,39	1,15	0,17	0,01	-
Panai Tengah	83,23	13,7	2,61	0,45	-	0,01
Panai Hilir	81,34	11,1	2,88	4,53	0,15	-
Rantau Selatan	90,33	8,37	0,65	0,55	0,07	0,03
Rantau Utara	79,99	11,82	1,64	6,38	0,13	0,04
<b>Labuhanbatu</b>	<b>83,91</b>	<b>11,95</b>	<b>2,49</b>	<b>1,49</b>	<b>0,08</b>	<b>0,08</b>

Sumber / Source : BPS Kabupaten Labuhanbatu /  
BPS - Statistics of Labuhanbatu Regency

*\*) Hasil Sensus Penduduk 2000/ Result from Population Census 2000*

**Tabel 3.1.6 Presentase Penduduk Perempuan Usia 10 Tahun Ke Atas yang Pernah Kawin Menurut Usia Perkawinan Pertama di Kabupaten Labuhanbatu**  
*Proportion of Married Women Age 10 Years Old and Over by Age at First Marriage*  
**2016 – 2018**

Usia Perkawinan Pertama <i>Age at First Marriage</i>	Tahun/ Year		
	2016	2017	2018
(1)	(2)	(3)	(4)
≤ 16	6,02	5,80	6.10
17 – 24	74,95	75,29	74.78
25 +	19,03	18,91	19.12
<i>Singular Mean at First Marriage (SMAM)</i>	<b>21,49</b>	<b>21,55</b>	<b>21.72</b>

**Sumber / Source** : BPS Kabupaten Labuhanbatu /  
 BPS - Statistics of Labuhanbatu Regency

**Tabel 3.1.7** **Persentase Penduduk Usia 10 Tahun Ke Atas Menurut Status Perkawinan di Kabupaten Labuhanbatu**  
*Proportion of Married Women Age 10 Years Old and Over by Age at First Marriage*  
**2018**

<b>Umur</b> <i>Age</i>	<b>Belum Kawin</b> <i>Not Yet Married</i>	<b>Kawin</b> <i>Married</i>	<b>Cerai Hidup</b> <i>Divorce</i>	<b>Cerai Mati</b> <i>Death Divorce</i>
(1)	(2)	(3)	(4)	(5)
<b>Laki-laki/</b> <i>Male</i>	43,75	53,87	0,99	1,39
<b>Perempuan/</b> <i>Female</i>	34,67	54,98	2,55	7,80
<b>Jumlah/ Total</b>	<b>39,25</b>	<b>54,42</b>	<b>1,76</b>	<b>4,57</b>

**Sumber / Source** : BPS Kabupaten Labuhanbatu /  
*BPS - Statistics of Labuhanbatu Regency*



**Tabel 3.2.1 Penduduk Berumur 15 Tahun Ke Atas Menurut Jenis Kegiatan Utama di Kabupaten Labuhanbatu**  
*Population Aged 15 Years Old and Over by Type of Main Activity*  
**2016 – 2018**

Jenis Kegiatan Utama <i>Type of Main Activity</i>	2016	2017	2018
(1)	(2)	(3)	(4)
<b>I. Angkatan Kerja</b> <i>Economically Active</i>	-	179 994	221 968
<b>1. Bekerja</b> <i>Working</i>	-	167 225	206 466
<b>2. Penganggur</b> <i>Unemployment</i>	-	12 769	15 502
<b>II. Bukan Angkatan Kerja</b> <i>Not Economically Active</i>	-	140 563	104 731
<b>1. Sekolah</b> <i>Attending School</i>	-	43 878	30 056
<b>2. Mengurus Rumah Tangga</b> <i>Housekeeping</i>	-	78 903	56 858
<b>3. Lainnya</b> <i>Others</i>	-	17 782	17 817
<b>Jumlah / Total</b>	-	<b>320 557</b>	<b>326 699</b>
<b>Tingkat Partisipasi Angkatan Kerja (TPAK)</b>	-	<b>56,15</b>	<b>67,94</b>
<b>Tingkat Pengangguran</b>	-	<b>7,09</b>	<b>6,98</b>

Sumber / Source : Sakernas 2018, BPS Kabupaten Labuhanbatu /  
 BPS - Statistics of Labuhanbatu Regency

**Tabel 3.2.2 Penduduk Berumur 15 Tahun Ke Atas Menurut Jenis Kegiatan Utama dan Jenis Kelamin di Kabupaten Labuhanbatu**  
*Population Aged 15 Years Old and Over by Type of Main Activity and Sex*  
**2018**

Jenis Kegiatan Utama <i>Type of Main Activity</i>	Laki-Laki <i>Male</i>	Perempuan <i>Female</i>	Jumlah <i>Total</i>
(1)	(2)	(3)	(4)
I. <b>Angkatan Kerja</b> <i>Economically Active</i>	137 772	84 196	221 968
1. <b>Bekerja</b> <i>Working</i>	129 189	77 277	206 466
2. <b>Pengangguran</b> <i>Unemployment</i>	8 583	6 919	15 502
II. <b>Bukan Angkatan Kerja</b> <i>Not Economically Active</i>	26 935	77 796	104 731
1. <b>Sekolah</b> <i>Attending School</i>	14 158	15 898	30 056
2. <b>Mengurus Rumah Tangga</b> <i>Housekeeping</i>	953	55 905	56 858
3. <b>Lainnya</b> <i>Others</i>	11 824	5 993	17 817
<b>Jumlah / Total</b>	<b>164 707</b>	<b>161 992</b>	<b>326 699</b>
<b>Tingkat Partisipasi Angkatan Kerja (TPAK)</b>	<b>83,64</b>	<b>51,97</b>	<b>67,94</b>
<b>Tingkat Pengangguran</b>	<b>6,22</b>	<b>8,21</b>	<b>6,98</b>

Sumber / Source : Sakernas 2018, BPS Kabupaten Labuhanbatu /  
 BPS - Statistics of Labuhanbatu Regency

**Tabel 3.2.3 Penduduk Berumur 15 Tahun Ke Atas Menurut Jenis Kegiatan Utama dan Pendidikan Yang Ditamatkan di Kabupaten Labuhanbatu**  
*Population Aged 15 Years Old and Over by Type of Main Activity and Level of Education Attainment*  
**2018**

Jenis Kegiatan Utama <i>Type of Main Activity</i>	Pendidikan Yang Ditamatkan <i>Level of Education Attainment</i>			
	SD Ke bawah	SLTP	SLTA Ke atas	Jumlah
(1)	(2)	(3)	(4)	(5)
<b>I. Angkatan Kerja</b> <i>Economically Active</i>	66 146	49 653	106 169	221 968
1. Bekerja <i>Working</i>	63 459	47 459	95 548	206 466
2. Penganggur <i>Unemployment</i>	2 687	2 194	10 621	15 502
<b>II. Bukan Angkatan Kerja</b> <i>Not Economically Active</i>	-	-	-	104 731
1. Sekolah <i>Attending School</i>	-	-	-	30 056
2. Mengurus Rumah Tangga <i>Housekeeping</i>	-	-	-	56 858
3. Lainnya <i>Others</i>	-	-	-	17 817
<b>Jumlah / Total</b>	-	-	-	<b>326 699</b>
<b>Tingkat Partisipasi Angkatan Kerja (TPAK)</b>	-	-	-	<b>67,94</b>
<b>Tingkat Pengangguran</b>	-	-	-	<b>6,98</b>

Sumber / Source : Sakernas 2018, BPS Kabupaten Labuhanbatu /  
 BPS - Statistics of Labuhanbatu Regency

**Tabel 3.2.4 Penduduk Berumur 15 Tahun Ke Atas Yang Bekerja Menurut Lapangan Usaha Utama dan Jenis Kelamin di Kabupaten Labuhanbatu**  
*Number of Population Aged 15 Years Old and Over Who Worked by Main Industry and Sex in Labuhanbatu Regency*  
**2018**

<b>Lapangan Pekerjaan</b> <i>Type of Main Industry</i>	<b>Laki-Laki</b> <i>Male</i>	<b>Perempuan</b> <i>Female</i>	<b>Jumlah</b> <i>Total</i>
(1)	(2)	(3)	(4)
1. <b>Pertanian/Agriculture</b>	59 719	19 290	79 009
2. <b>Manufaktur/Manufacture</b>	6 136	8 212	14 348
3. <b>Jasa/Services</b>	63 334	49 775	113 109
<b>Jumlah/ Total</b>	<b>129 189</b>	<b>77 277</b>	<b>206 466</b>

**Sumber / Source** : Sakernas 2018, BPS Kabupaten Labuhanbatu /  
*BPS - Statistics of Labuhanbatu Regency*

**Tabel 3.2.5 Jumlah Penduduk 15 Tahun Ke Atas Berstatus Pengangguran Terbuka Menurut Tingkat Pendidikan yang Ditamatkan dan Jenis Kelamin di Kabupaten Labuhanbatu**  
*Number of Unemployment Aged 15 Years Old by Education and Sex 2018*

<b>Jenis Pendidikan yang Ditamatkan</b> <i>Level of Education Attainment</i>	<b>Laki-Laki</b> <i>Male</i>	<b>Perempuan</b> <i>Female</i>	<b>Jumlah</b> <i>Total</i>
(1)	(2)	(3)	(4)
<b>SD ke bawah</b> <i>Elementary or Below</i>	2 224	463	2 687
<b>SLTP</b> <i>Junior High School</i>	1 387	807	2 194
<b>SLTA ke atas</b> <i>Senior High School or Above</i>	4 972	5 649	10 621
<b>Jumlah/ Total</b>	<b>8 583</b>	<b>6 919</b>	<b>15 502</b>

**Sumber / Source** : Sakernas 2018, BPS Kabupaten Labuhanbatu /  
*BPS - Statistics of Labuhanbatu Regency*

**Tabel 3.2.6 Banyaknya Pencari Kerja yang Terdaftar dan yang Dapat Ditempatkan Menurut Tingkat Pendidikan yang Ditamatkan dan Jenis Kelamin di Kabupaten Labuhanbatu**  
*Number of Registered Job Applicants and Occupied by Level of Education Attainment and Sex*  
**2018**

Jenis Pendidikan yang Ditamatkan <i>Level of Education Attainment</i>	Terdaftar <i>Registered</i>			Ditempatkan <i>Occupied</i>		
	Laki-laki <i>Male</i>	Perempuan <i>Female</i>	Jumlah <i>Total</i>	Laki-laki <i>Male</i>	Perempuan <i>Female</i>	Jumlah <i>Total</i>
(1)	(2)	(3)	(4)	(5)	(6)	(7)
<b>SD ke bawah</b> <i>Elementary or Below</i>	1	1	2	-	1	1
<b>SLTP</b> <i>Junior High School</i>	3	2	5	3	2	5
<b>SLTA ke atas</b> <i>Senior High School or Above</i>	217	233	450	15	62	77
<b>Jumlah / Total</b>	<b>221</b>	<b>236</b>	<b>457</b>	<b>18</b>	<b>65</b>	<b>83</b>

**Sumber/Source** : Dinas Tenaga Kerja Kabupaten Labuhanbatu /  
*Manpower Service of Labuhanbatu Regency*

**Tabel 3.2.7**  
Table

**Jumlah Lowongan Kerja Menurut Status, Jenis Kelamin dan Sektor Lapangan Usaha**  
*Number of Job Vacancy by Status, Sex and Industrial Origin*  
**2018**

Lapangan Usaha <i>Industrial Origin</i>	Terdaftar <i>Registered</i>		Sudah Dipenuhi <i>Filled</i>		Belum Dipenuhi <i>Not Filled Yet</i>	
	Pria <i>Male</i>	Wanita <i>Female</i>	Pria <i>Male</i>	Wanita <i>Female</i>	Pria <i>Male</i>	Wanita <i>Female</i>
(1)	(2)	(3)	(4)	(5)	(6)	(7)
1. <b>Pertanian, Peternakan dan Perikanan</b> <i>Agriculture, Livestock and Fishery</i>	2	-	2	-	-	-
2. <b>Pertambangan dan Penggalian</b> <i>Mining and Quarrying</i>	-	-	-	-	-	-
3. <b>Industri Pengolahan</b> <i>Manufacturing</i>	-	40	-	40	-	-
4. <b>Listrik, Gas dan Air</b> <i>Electricity, Gas &amp; Water Supply</i>	1	1	1	1	-	-
5. <b>Bangunan</b> <i>Construction</i>	5	-	5	-	-	-
6. <b>Perdagangan, Hotel dan Restoran</b> <i>Trade, Hotel and Restaurant</i>	-	1	-	1	-	-
7. <b>Angkutan, Pergudangan dan Komunikasi</b> <i>Transportation, Warehousing and Communication</i>	1	-	1	-	-	-
8. <b>Keuangan, Asuransi dan Jasa Persewaan / Financial, Insurance and Rental Service</b>	-	1	-	1	-	-
9. <b>Jasa Kemasyarakatan, Sosial dan Perseorangan / Public, Social and Individual Service</b>	9	22	9	22	-	-
10. <b>Lainnya</b> <i>Others</i>	-	-	-	-	-	-

**Sumber/Source** : Dinas Tenaga Kerja Kabupaten Labuhanbatu /  
*Manpower Service of Labuhanbatu Regency*

**Tabel 3.2.8** Jumlah Pencari Kerja Teraftar dan Belum Ditempatkan Serta Lowongan yang Belum Dipenuhi Menurut Jabatan (orang)  
*Number of Unoccupied Registered Job Seeker and Job Vacancy by Occupation (person)*  
**2018**

Jabatan <i>Occupation</i>	Pencari Kerja yang Belum Ditempatkan <i>Unoccupied Job Seeker</i>		Lowongan Kerja yang Belum Dipenuhi <i>Unoccupied Job Vacancy</i>	
	Pria <i>Male</i>	Wanita <i>Female</i>	Pria <i>Male</i>	Wanita <i>Female</i>
(1)	(2)	(3)	(4)	(5)
1. Orang-orang yang bekerja Profesional, Ahli Teknik dan Tenaga Sejenisnya / <i>Professional and Technician</i>	51	26	-	-
2. Orang-orang yang bekerja di bidang kepemimpinan dan ketatalaksanaan / <i>Manager</i>	-	3	-	-
3. Orang-orang yang bekerja di bidang administrasi, tata usaha dan lain-lain sejenisnya / <i>Clerical Worker</i>	68	67	-	-
4. Orang-orang yang bekerja di bidang penjualan / <i>Sales Worker</i>	33	38	-	-
5. Orang-orang yang bekerja di bidang jasa / <i>Service Worker</i>	17	-	-	-
6. Orang-orang yang bekerja di bidang pertanian, peternakan, kehutanan, perkebunan / <i>Farmer</i>	24	17	-	-
7. Orang-orang yang bekerja di bidang produksi dan sejenisnya, operator alat-alat pengangkutan dan pekerja kasar / <i>Production Worker</i>	10	20	-	-
<b>Jumlah / Total</b>	<b>203</b>	<b>171</b>	<b>0</b>	<b>0</b>

Sumber/Source : Dinas Tenaga Kerja Kabupaten Labuhanbatu /  
*Manpower Service of Labuhanbatu Regency*



**Tabel 3.2.9**  
Table

**Jumlah Tenaga Kerja Warga Negara Asing Menurut Izin Kerja dan Kewarganegaraan (orang)**  
*Number of Foreign Workers by Working Permit and Citizenship (person)*  
**2018**

<b>Kewarganegaraan</b> <i>Citizenship</i>	<b>Permohonan</b> <i>Application</i>	<b>Disetujui</b> <i>Approved</i>
(1)	(2)	(3)
1. <b>Tionghoa RRC</b> <i>People Republic of China</i>	-	-
2. <b>Tionghoa bukan RRC</b> <i>China Non People Republic</i>	-	-
3. <b>India</b> <i>Indian</i>	-	-
4. <b>Jepang</b> <i>Japanese</i>	-	-
5. <b>Malaysia</b> <i>Malaysian</i>	4	4
6. <b>Belanda</b> <i>Dutch</i>	-	-
7. <b>Inggris</b> <i>British</i>	-	-
8. <b>Filipina</b> <i>Philippines</i>	-	-
9. <b>Amerika Serikat</b> <i>USA</i>	-	-
10. <b>Timur Tengah</b> <i>Middle East</i>	-	-
11. <b>Thailand</b> <i>Thailand</i>	-	-
12. <b>Negara Lainnya</b> <i>Other Country</i>	-	-
<b>Jumlah / Total</b>	<b>4</b>	<b>4</b>

**Sumber/Source** : Dinas Tenaga Kerja Kabupaten Labuhanbatu /  
*Manpower Service of Labuhanbatu Regency*

**Tabel 3.2.10**  
*Table*

**Jumlah Tenaga Kerja Warga Negara Asing Menurut  
Izin Usaha dan Jabatan (orang)**  
*Number of Foreign Workers by Working Permit and Occupation (person)*  
**2018**

<b>Jabatan</b> <i>Occupation</i>	<b>Permohonan</b> <i>Application</i>	<b>Disetujui</b> <i>Approved</i>
(1)	(2)	(3)
1. <b>Tenaga Profesional dan Teknis /</b> <i>Professional and Technician</i>	4	4
2. <b>Orang-orang yang bekerja di bidang kepemimpinan dan ketatalaksanaan /</b> <i>Manager</i>	-	-
3. <b>Pejabat pelaksana, tenaga tata usaha /</b> <i>Clerical Workers</i>	-	-
4. <b>Tenaga pelaksana penjualan dan pembelian /</b> <i>Sales Workers</i>	-	-
5. <b>Tenaga jasa usaha /</b> <i>Service Workers</i>	-	-
6. <b>Tenaga usaha pertanian, peternakan, kehutanan, perikanan dan perburuan /</b> <i>Farmer</i>	-	-
7. <b>Tenaga produksi /</b> <i>Production Workers</i>	-	-
8. <b>Lainnya (tenaga kerja yang tidak dapat diklasifikasikan dalam jabatan) /</b> <i>Other (Unclassified Workers)</i>	-	-
<b>Jumlah / Total</b>	<b>4</b>	<b>4</b>

**Sumber/Source** : Dinas Tenaga Kerja Kabupaten Labuhanbatu /  
*Manpower Service of Labuhanbatu Regency*

**Tabel 3.2.11 Jumlah Perusahaan dan Tenaga Kerja Terdaftar Sesuai UU No.7 Tahun 1981 dan yang Terkena PHK Menurut Kecamatan**  
*Number of Enterprises and Registered Employees Appropriate with Law No.7 of 1981 and Severed Workers by Subdistrict*  
**2018**

<b>Kecamatan</b> <i>Subdistrict</i>	<b>Jumlah Perusahaan</b> <i>Number of Enterprises</i>	<b>Tenaga Kerja Terdaftar</b> <i>Registered Employees</i> <b>(Orang / Person)</b>	<b>Tenaga Kerja Terkena PHK</b> <i>Severed Workers</i> <b>(Orang / Person)</b>
(1)	(2)	(3)	(4)
Bilah Hulu	-	-	10
Pangkalan	-	-	4
Bilah Barat	-	-	5
Bilah Hilir	-	-	27
Panai Hulu	-	-	-
Panai Tengah	-	-	-
Panai Hilir	-	-	-
Rantau Selatan	-	-	100
Rantau Utara	-	-	102
<b>Jumlah / Total</b>	<b>0</b>	<b>0</b>	<b>248</b>

**Sumber/Source** : Dinas Tenaga Kerja Kabupaten Labuhanbatu /  
*Manpower Service of Labuhanbatu Regency*

**Tabel 3.2.12**  
*Table*

**Jumlah Perusahaan dan Tenaga Kerja yang Ikut Dalam  
Jamsostek Menurut Kecamatan**  
*Number of Enterprises and Employees Participate  
in Social Security by Subdistrict*  
**2018**

Kecamatan <i>Subdistrict</i>	Jumlah Perusahaan <i>Number of Enterprises</i>			Jumlah Tenaga Kerja <i>Number of Employees (Orang / Person)</i>
	Kecil <i>Small</i>	Menengah <i>Medium</i>	Besar <i>Large</i>	
(1)	(2)	(3)	(4)	(5)
Bilah Hulu	21	7	7	2 960
Pangkalan	-	2	5	1 730
Bilah Barat	3	3	-	799
Bilah Hilir	3	1	12	3 105
Panai Hulu	3	2	2	1 780
Panai Tengah	1	-	6	2 546
Panai Hilir	-	-	-	-
Rantau Selatan	98	13	3	1 825
Rantau Utara	142	39	2	2 600
<b>Jumlah / Total</b>	<b>271</b>	<b>67</b>	<b>37</b>	<b>17 345</b>

**Sumber/Source** : Dinas Tenaga Kerja Kabupaten Labuhanbatu /  
*Manpower Service of Labuhanbatu Regency*

**Tabel 3.2.13**  
Table

**Jumlah Peserta Latihan Kerja Menurut Kejuruan**  
*Number of Vocational Trainee by Vocation*  
**2016 – 2018**

Kejuruan / Vocation	Tahun/ Year		
	2016	2017	2018
(1)	(2)	(3)	(4)
1. <b>Otomotif</b> <i>Automotive</i>	-	-	-
2. <b>Tehnik Mekanik</b> <i>Mechanical Technic</i>	-	-	-
3. <b>Listrik</b> <i>Electricity</i>	-	-	-
4. <b>Bangunan</b> <i>Construction</i>	-	-	-
5. <b>Aneka Kejuruan</b> <i>Various Vocation</i>	144	256	192
6. <b>Pertanian</b> <i>Agriculture</i>	-	-	-
7. <b>Tata Niaga</b> <i>Commerce</i>	-	-	-
8. <b>Perhotelan</b> <i>Hotel</i>	-	-	-
9. <b>Lainnya</b> <i>Other</i>	-	-	-
<b>Jumlah/ Total</b>	<b>144</b>	<b>256</b>	<b>192</b>

**Sumber/Source** : Dinas Tenaga Kerja Kabupaten Labuhanbatu /  
*Manpower Service of Labuhanbatu Regency*

# Sosial

Social

4

## Angka Partisipasi Sekolah

99,06 7 – 12 tahun

96,56 13 – 15 tahun

73,32 16 – 18 tahun



## SD Negeri

242

## SMP Negeri

31

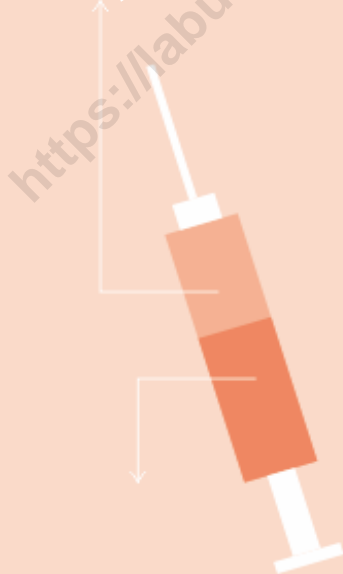
## SMA Negeri

15



## Ketersediaan Obat Generik

60,34%



## Dokter Umum

128 Orang

## Dokter Spesialis

74 Orang

## Dokter Gigi

20 Orang





**PENJELASAN TEKNIS**

1. **Jalur Pendidikan di Indonesia** terdiri atas 1) pendidikan formal, 2) pendidikan nonformal, dan 3) pendidikan informal yang ketiganya dapat saling melengkapi dan memperkaya (Undang-Undang No. 20 Tahun 2013 tentang Sistem Pendidikan Nasional).
2. **Jenjang Pendidikan Formal** terdiri atas pendidikan dasar, pendidikan menengah, dan pendidikan tinggi. Jenis pendidikan yang diajarkan mencakup pendidikan umum, kejuruan, akademik, profesi, vokasi, keagamaan, dan khusus.
  - a. Pendidikan Dasar berbentuk Sekolah Dasar (SD) dan Madrasah Ibtidaiyah (MI) atau bentuk lain yang sederajat serta Sekolah Menengah Pertama (SMP) dan Madrasah Tsanawiyah (MTs), atau bentuk lain yang sederajat.
  - b. Pendidikan Menengah berbentuk Sekolah Menengah Atas (SMA), Madrasah Aliyah (MA), Sekolah Menengah Kejuruan (SMK), dan Madrasah Aliyah Kejuruan (MAK), atau bentuk lain yang sederajat.

**TECHNICAL NOTES**

1. ***The Education System in Indonesia consists of 1) a formal education, 2) non-formal education, and 3) informal education, where all those three can be complementary and enriching (Law No. 20 Year 2013 about The National Education System).***
2. ***The Formal Education Level consists of primary education, secondary education, and high education. The kind of education that taught consists of general education, vocational, academic, professional, religious, and specific education.***
  - a. *The Primary Education consists of Elementary School and Islamic Elementary School or other equivalent forms and Junior High School and MTs, or other equivalent forms.*
  - b. *The Secondary Education consists of the Senior High School, Islamic Senior High School, Vocational School, and Vocational Madrasah Aliyah, or other equivalent forms.*



- c. Pendidikan Tinggi merupakan jenjang pendidikan setelah pendidikan menengah yang mencakup program pendidikan diploma, sarjana, magister, spesialis, dan doktor yang diselenggarakan oleh perguruan tinggi. Perguruan tinggi dapat berbentuk akademi, politeknik, sekolah tinggi, institut, atau universitas.
- c. *The High Education consists of the education level after the secondary education that consists of diplomas, bachelor, master, specialist, and doctoral degrees that are held by the college. The colleges can be academy, polytechnic, high school, institute, or university.*
3. Untuk mengukur kemiskinan, BPS menggunakan konsep kemampuan memenuhi kebutuhan dasar (*basic needs approach*). Dengan pendekatan ini, kemiskinan dipandang sebagai ketidakmampuan dari sisi ekonomi untuk memenuhi kebutuhan dasar makanan dan bukan makanan yang diukur dari sisi pengeluaran. Metode yang digunakan adalah menghitung Garis Kemiskinan (GK), yang terdiri dari dua komponen yaitu Garis Kemiskinan Makanan (GKM) dan Garis Kemiskinan Non-Makanan (GKNM). Penghitungan Garis Kemiskinan dilakukan secara terpisah untuk daerah perkotaan dan perdesaan.
3. *To measure poverty, BPS-Statistics Indonesia has used the concept of basic needs approach. Therefore, poverty is viewed as economic inability to fulfill food and non-food basic needs which are measured by consumption/expenditure. The method used is calculating poverty line, which consists of two components that are Food Poverty Line (FPL) and Non-Food Poverty Line (NFPL). The poverty line was calculated separately for urban and rural areas.*
4. **Penduduk miskin** adalah penduduk yang memiliki rata-rata pengeluaran per kapita per bulan di bawah Garis Kemiskinan.
4. *A person whose expenditure per capita per month is below the poverty line is considered to be poor.*

5. **Garis Kemiskinan Makanan (GKM)** merupakan nilai pengeluaran kebutuhan minimum makanan yang disetarakan dengan 2.100 kkalori per kapita per hari. Garis Kemiskinan Non-Makanan (GKNM) adalah kebutuhan minimum untuk perumahan, sandang, pendidikan, kesehatan, dan kebutuhan dasar lainnya.
6. Ukuran Kemiskinan
- Head Count Index (HCI- $P_0$ )** adalah persentase penduduk miskin yang berada di bawah Garis Kemiskinan (GK).
  - Indeks Kedalaman Kemiskinan (Poverty Gap Index- $P_1$ )** merupakan ukuran rata-rata kesenjangan pengeluaran masing-masing penduduk miskin terhadap garis kemiskinan. Semakin tinggi nilai indeks, semakin jauh rata-rata pengeluaran penduduk dari garis kemiskinan.
  - Indeks Keparahan Kemiskinan (Poverty Severity Index- $P_2$ )** memberikan gambaran mengenai penyebaran pengeluaran di antara penduduk miskin. Semakin tinggi nilai indeks, semakin tinggi ketimpangan pengeluaran di antara penduduk miskin.
5. *The Food Poverty Line refers to the daily minimum requirement of 2,100 kcal per capita per day. The Non-Food Poverty Line refers to the minimum requirement for household necessities for clothing, education, health, and other basic individual needs.*
6. *Poverty Measures*
- Head Count Index (HCI- $P_0$ ) simply measures the percentage of the population that is counted as poor, often denoted by  $P_0$ .*
  - Poverty Gap Index- $P_1$  measures the extent to which individuals fall below the poverty line (the poverty gaps) as a proportion of the poverty line. Higher value of the index shows that the gap between average expenditure of the poor and the poverty line is wider.*
  - Poverty Severity Index- $P_2$  describes inequality among the poor. This is simply a weighted sum of poverty gaps (as a proportion of the poverty line), where the weights are the proportionate poverty gaps themselves. Hence, by squaring the poverty gap index, the measure implicitly puts more weight on observations that fall*

Foster-Greer-Thorbecke (1984) merumuskan suatu ukuran yang digunakan untuk mengukur tingkat kemiskinan sebagai berikut:

$$P_a = \frac{1}{n} \sum_{i=1}^q \left[ \frac{z - y_i}{z} \right]^a$$

dimana:

$a=0, 1, 2$

$z$ =Garis kemiskinan

$y_i$ =Rata-rata pengeluaran perkapita sebulan penduduk yang berada di bawah garis kemiskinan ( $i=1,2,\dots,q$ ),  $y_i < z$

$q$ =Banyaknya penduduk yang berada di bawah garis kemiskinan

$n$ =Jumlah penduduk

Jika  $a=0$ , diperoleh *Head Count Index* ( $P_0$ ), jika  $a=1$  diperoleh indeks kedalaman kemiskinan (*Poverty Gap Index*- $P_1$ ) dan jika  $a=2$  disebut indeks keparahan kemiskinan (*Poverty Severity Index*- $P_2$ ).

*well below the poverty line. Higher value of the index shows that inequality among the poor is higher.*

Foster-Greer-Thorbecke (1984) developed poverty measures that may be written as:

$$P_a = \frac{1}{n} \sum_{i=1}^q \left[ \frac{z - y_i}{z} \right]^a$$

where:

$a=0, 1, 2$

$z$ =the poverty line

$y_i$ =Average expenditure per capita per month of the poor ( $i=1,2,\dots,q$ ),  $y_i < z$

$q$ =the number of poor

$n$ =the total population

*if  $a=0$  is obtained Head Count Index ( $P_0$ ), if  $a=1$  is obtained Poverty Gap Index- $P_1$ , and if  $a=2$  is obtained Poverty Severity Index- $P_2$ .*

7. **Indeks Pembangunan Manusia (IPM)** menjelaskan bagaimana penduduk dapat mengakses hasil pembangunan dalam memperoleh pendapatan, kesehatan, pendidikan dan sebagainya. IPM diperkenalkan oleh UNDP pada tahun 1990 dan dipublikasikan secara berkala dalam laporan tahunan Human Development Report (HDR). IPM dibentuk oleh 3 (tiga) dimensi dasar: Umur panjang dan hidup sehat; pengetahuan; dan standar hidup layak.
7. ***The Human Development Index (HDI)** explains how people can access development results in obtaining income, health, education and so forth. HDI was introduced by United Nations Development Programme (UNDP) in 1990 and published periodically in the annual report of the Human Development Report. HDI was formed by three basic dimensions: a long and healthy life; knowledge; and a decent standard of living.*



**ULASAN**

Tahun 2018, jumlah Sekolah Dasar (SD) Negeri yang ada di Kabupaten Labuhanbatu sebanyak 242 unit, dengan 2.619 orang guru dan 51.833 murid.

Sekolah Menengah Pertama (SMP) Negeri ada sebanyak 31 unit, dengan 625 orang guru dan 13.801 murid.

Sekolah Menengah Atas (SMA) Negeri yang ada sebanyak 15 unit, dengan 519 orang guru dan 9.787 murid. Sekolah Menengah Kejuruan (SMK) Negeri yang ada sebanyak 7 unit, dengan 251 guru dan 4.159 murid.

Di Kabupaten Labuhanbatu, terdapat 7 Rumah Sakit, 15 Puskesmas, 490 Posyandu, dan 50 klinik yang tersebar di 9 kecamatan. Tenaga medis yang tersedia yaitu dokter umum sebanyak 128 orang, dokter gigi 20 orang, dan dokter spesialis 74 orang. Sementara bidan di puskesmas sebanyak 647 orang dan perawat sebanyak 329 orang.

Jumlah Pasangan Usia Subur (PUS) pada tahun 2018 yang tercatat ada 89.200 pasangan. Jumlah akseptor KB aktif pada tahun 2018 sebanyak 69.290 pasangan. Sedangkan alat kontrasepsi yang digunakan di antaranya adalah Pil 24.158 pengguna, Suntik 20.707 pengguna, Implant 13.245 pengguna, IUD 4.161 pengguna, dan kondom 4.160 pengguna.

Jumlah sarana ibadah di Kabupaten Labuhanbatu cukup memadai. Jumlah Masjid ada 529 buah, Musholla 245 buah, Gereja Protestan 221 buah, Gereja Katolik 36 buah, dan 12 Vihara.

**DESCRIPTION**

*In the year of 2018, there were 242 Public Primary Schools with 2.619 teachers and 51.833 students.*

*There were 31 Public Junior High Schools with 625 teachers and 13.801 students.*

*There were 15 Public Senior High Schools with 519 teachers and 9.787 students. There were also 7 Public Vocational High School with 251 teachers and 4.159 students.*

*There were 7 hospitals, 15 Puskesmas and 540 Posyandu, and 50 clinics in Labuhanbatu Regency that spreads over 9 Subdistricts. There were 128 doctors, 15 dentists and 50 specialist. There were also 647 midwives who worked in puskesmas and 329 nurses.*

*Number of fertile couples in Labuhanbatu Regency in 2018 were 85.200 couples. Number of active family planning acceptors were 69.290 couples. Pill was the most favorable contraceptive alternative, used by 24.158 users, then injection used by 20.707 users, implant used by 13.245 users, IUD used by 4.161 users, and condom used by 4.160 users.*

*The comparison between number of religious facilities and population in 2018 was sufficient enough. There were 529 Mosques, 245 Small Mosques, 221 Christian Churches, 36 Catholic Churches, and 12 Viharas.*

**Tabel 4.1.1 Jumlah Sekolah, Guru dan Murid Taman Kanak-Kanak (TK) di Bawah Kementerian Pendidikan dan Kebudayaan Menurut Kecamatan di Kabupaten Labuhanbatu**  
*Number of School, Teacher, and Pupils in Kindergarten Under The Ministry of Education and Culture by Subdistrict*  
**2018**

Kecamatan Subdistrict	Sekolah/ Schools			Guru/ Teachers			Muris/ Pupils		
	Negeri Public	Swasta Private	Jumlah Total	Negeri Public	Swasta Private	Jumlah Total	Negeri Public	Swasta Private	Jumlah Total
(1)	(2)	(3)	(4)	(5)	(6)	(7)	(8)	(9)	(10)
Bilah Hulu	--	--	36	--	--	58	--	--	635
Pangkatan	--	--	25	--	--	57	--	--	550
Bilah Barat	--	--	26	--	--	58	--	--	559
Bilah Hilir	--	--	32	--	--	65	--	--	959
Panai Hulu	--	--	24	--	--	62	--	--	794
Panai Tengah	--	--	29	--	--	69	--	--	1 011
Panai Hilir	--	--	28	--	--	59	--	--	941
Rantau Selatan	--	--	27	--	--	53	--	--	435
Rantau Utara	--	--	53	--	--	133	--	--	623
<b>Labuhanbatu</b>	--	--	<b>280</b>	--	--	<b>614</b>	--	--	<b>6 507</b>

**Sumber/ Source** : Dinas Pendidikan Kabupaten Labuhanbatu /  
*Education Office of Labuhanbatu Regency*

**Tabel 4.1.2** Jumlah Sekolah, Guru dan Murid Sekolah Dasar (SD) di Bawah Kementerian Pendidikan dan Kebudayaan Menurut Kecamatan di Kabupaten Labuhanbatu  
*Number of Schools, Teachers, and Pupils in Primary School Under The Ministry of Education and Culture by Subdistrict*  
**2018**

Kecamatan Subdistrict	Sekolah/ Schools			Murid/ Pupils			Guru/ Teachers		
	Negeri Public	Swasta Private	Jumlah Total	Negeri Public	Swasta Private	Jumlah Total	Negeri Public	Swasta Private	Jumlah Total
(1)	(2)	(3)	(4)	(5)	(6)	(7)	(8)	(9)	(10)
Bilah Hulu	45	3	48	7 328	282	7 610	424	16	440
Pangkalan	26	2	28	4 374	293	4 667	253	15	268
Bilah Barat	29	4	33	5 781	344	6 125	308	19	327
Bilah Hilir	29	1	30	5 712	472	7 184	321	16	337
Panai Hulu	22	...	22	4 314	...	4 314	218	...	218
Panai Tengah	23	12	35	3 993	1 556	5 549	208	62	270
Panai Hilir	24	7	31	5 096	351	5 447	206	26	232
Rantau Selatan	19	3	22	5 346	673	6 019	265	40	305
Rantau Utara	25	10	35	3 889	2 154	1 043	416	112	528
<b>Labuhan Batu</b>	<b>242</b>	<b>42</b>	<b>284</b>	<b>1 833</b>	<b>6 125</b>	<b>7 958</b>	<b>2 619</b>	<b>306</b>	<b>2 925</b>

**Catatan/Note** : Jumlah guru termasuk kepala sekolah dan guru/*The total of teachers including headmaster and teacher*

**Sumber/Source** : Kementerian Pendidikan dan Kebudayaan, Data Semester Ganjil 2017/*Ministry of Educations and Culture, 2017 Odd Semester Data*



**Tabel 4.1.3** Jumlah Sekolah, Guru dan Murid Madrasah Ibtidaiyah (MI) di Bawah Kementerian Agama Menurut Kecamatan di Kabupaten Labuhanbatu  
*Number of Schools, Teachers, and Pupils in Madrasah Ibtidaiyah (MI) Under The Ministry of Religious Affairs by Subdistrict 2018*

Kecamatan Subdistrict	Sekolah/ Schools			Guru/ Teachers			Muris/ Pupils		
	Negeri Public	Swasta Private	Jumlah Total	Negeri Public	Swasta Private	Jumlah Total	Negeri Public	Swasta Private	Jumlah Total
(1)	(2)	(3)	(4)	(5)	(6)	(7)	(8)	(9)	(10)
Bilah Hulu	-	4	4	-	36	36	-	762	762
Pangkatan	-	-	0	-	-	0	-	-	0
Bilah Barat	-	3	3	-	19	19	-	209	209
Bilah Hilir	1	3	4	18	40	58	175	473	648
Panai Hulu	1	4	5	20	16	36	386	282	668
Panai Tengah	-	6	6	-	33	33	-	507	507
Panai Hilir	-	9	9	-	90	90	-	1 157	1 157
Rantau Selatan	2	3	5	48	42	90	762	521	1 283
Rantau Utara	1	3	4	34	31	65	652	447	1 099
<b>Labuhanbatu</b>	<b>5</b>	<b>35</b>	<b>40</b>	<b>120</b>	<b>307</b>	<b>427</b>	<b>1 975</b>	<b>4 358</b>	<b>6 333</b>

**Sumber/ Source** : Kantor Kementerian Agama Kabupaten Labuhanbatu /  
 Ministry of Religious Representative Office of Labuhanbatu Regency

**Tabel 4.1.4 Jumlah Sekolah, Guru dan Murid Sekolah Menengah Pertama (SMP) di Bawah Kementerian Pendidikan dan Kebudayaan Menurut Kecamatan di Kabupaten Labuhanbatu**  
*Number of Schools, Teachers, and Pupils in Junior High Schools Under The Ministry of Education and Culture by Subdistrict*  
**2018**

Kecamatan Subdistrict	Sekolah/ Schools			Murid/ Pupils			Guru/ Teachers		
	Negeri Public	Swasta Private	Jumlah Total	Negeri Public	Swasta Private	Jumlah Total	Negeri Public	Swasta Private	Jumlah Total
(1)	(2)	(3)	(4)	(5)	(6)	(7)	(8)	(9)	(10)
Bilah Hulu	4	3	7	1 930	238	2 168	85	16	101
Pangkatan	2	2	4	968	251	1 219	45	10	55
Bilah Barat	5	2	7	1 265	134	1 399	81	12	93
Bilah Hilir	4	2	6	1 917	159	2 076	85	11	96
Panai Hulu	4	3	7	1 257	324	1 581	50	20	70
Panai Tengah	3	4	7	884	333	1 217	39	22	61
Panai Hilir	4	4	8	990	393	1 383	33	24	57
Rantau Selatan	2	4	6	1 867	344	2 211	87	28	115
Rantau Utara	3	11	14	2 723	1 517	4 240	120	102	222
<b>Labuhan Batu</b>	<b>31</b>	<b>35</b>	<b>66</b>	<b>3 801</b>	<b>3 693</b>	<b>7 494</b>	<b>625</b>	<b>245</b>	<b>870</b>

**Sumber/ Source** : Kementerian Pendidikan dan Kebudayaan, Data Semester Ganjil 2017/Ministry of Educations and Culture, 2017 Odd Semester Data

**Tabel 4.1.5** Jumlah Sekolah, Guru dan Murid Madrasah Tsanawiyah (MTs) di Bawah Kementerian Agama Menurut Kecamatan di Kabupaten Labuhanbatu  
*Number of Schools, Teachers, and Pupils in Madrasah Tsanawiyah (MTs) Under The Ministry of Religious Affairs by Subdistrict 2018*

Kecamatan Subdistrict	Sekolah/ Schools			Guru/ Teachers			Muris/ Pupils		
	Negeri Public	Swasta Private	Jumlah Total	Negeri Public	Swasta Private	Jumlah Total	Negeri Public	Swasta Private	Jumlah Total
(1)	(2)	(3)	(4)	(5)	(6)	(7)	(8)	(9)	(10)
Bilah Hulu	-	11	11	-	192	192	-	2 389	2 389
Pangkatan	-	5	5	-	50	50	-	262	262
Bilah Barat	1	4	5	56	75	131	809	481	1 290
Bilah Hilir	-	7	7	-	94	94	-	1 345	1 345
Panai Hulu	-	4	4	-	54	54	-	957	957
Panai Tengah	1	4	5	24	61	85	315	503	818
Panai Hilir	-	9	9	-	126	126	-	1 336	1 336
Rantau Selatan	-	7	7	-	124	124	-	2 654	2 654
Rantau Utara	1	9	10	57	123	180	1014	1 576	2 590
<b>Labuhanbatu</b>	<b>3</b>	<b>60</b>	<b>63</b>	<b>137</b>	<b>899</b>	<b>1 036</b>	<b>2 138</b>	<b>11 503</b>	<b>11 503</b>

**Sumber/ Source** : Kantor Kementerian Agama Kabupaten Labuhanbatu /  
 Ministry of Religious Representative Office of Labuhanbatu Regency

**Tabel 4.1.6** Jumlah Sekolah, Guru dan Murid Sekolah Menengah Atas (SMA) di Bawah Kementerian Pendidikan dan Kebudayaan Menurut Kecamatan di Kabupaten Labuhanbatu  
*Number of Schools, Teachers, and Pupils in Senior High Schools Under The Ministry of Education and Culture by Subdistrict*  
**2018**

Kecamatan Subdistrict	Sekolah/ Schools			Muris/ Pupils			Guru/ Teachers		
	Negeri Public	Swasta Private	Jumlah Total	Negeri Public	Swasta Private	Jumlah Total	Negeri Public	Swasta Private	Jumlah Total
(1)	(2)	(3)	(4)	(5)	(6)	(7)	(8)	(9)	(10)
Bilah Hulu	2	1	3	1 246	189	1 435	59	17	76
Pangkalan	2	...	2	819	...	819	50	...	50
Bilah Barat	1	1	2	422	86	508	28	8	36
Bilah Hilir	1	1	2	926	384	1 310	45	18	63
Panai Hulu	1	2	3	623	575	1 198	30	13	43
Panai Tengah	1	1	2	676	42	718	31	8	39
Panai Hilir	2	1	3	728	41	769	40	6	46
Rantau Selatan	2	2	4	1 803	42	1 845	93	6	99
Rantau Utara	3	6	9	2 544	1 634	4 178	143	69	212
<b>Labuhan Batu</b>	<b>15</b>	<b>15</b>	<b>30</b>	<b>9 787</b>	<b>2 993</b>	<b>2 780</b>	<b>519</b>	<b>145</b>	<b>664</b>

**Sumber/ Source** : Kementerian Pendidikan dan Kebudayaan, Data Semester Ganjil 2017/Ministry of Educations and Culture, 2017 Odd Semester Data

**Tabel 4.1.7** Jumlah Sekolah, Guru dan Murid Sekolah Menengah Kejuruan (SMK) di Bawah Kementerian Pendidikan dan Kebudayaan Menurut Kecamatan di Kabupaten Labuhanbatu  
*Number of Schools, Teachers, and Pupils in Vocational High Schools Under The Ministry of Education and Culture by Subdistrict*  
**2018**

Kecamatan Subdistrict	Sekolah/ Schools			Muris/ Pupils			Guru/ Teachers		
	Negeri Public	Swasta Private	Jumlah Total	Negeri Public	Swasta Private	Jumlah Total	Negeri Public	Swasta Private	Jumlah Total
(1)	(2)	(3)	(4)	(5)	(6)	(7)	(8)	(9)	(10)
Bilah Hulu	...	6	6	...	1 191	1 191	...	50	50
Pangkalan	1	...	1	573	...	573	41	...	41
Bilah Barat	...	2	2	...	178	178	...	23	23
Bilah Hilir	1	1	2	373	406	779	16	14	30
Panai Hulu	1	2	3	206	262	468	10	10	20
Panai Tengah	...	...	...	...	...	...	...	...	...
Panai Hilir	1	...	1	339	...	339	23	...	23
Rantau Selatan	...	6	6	...	2 052	2 052	...	94	94
Rantau Utara	3	7	10	2 668	463	3 131	161	43	204
<b>Labuhan Batu</b>	<b>7</b>	<b>24</b>	<b>31</b>	<b>4 159</b>	<b>4 552</b>	<b>8 711</b>	<b>251</b>	<b>234</b>	<b>485</b>

**Sumber/ Source** : Kementerian Pendidikan dan Kebudayaan, Data Semester Ganjil 2017/Ministry of Educations and Culture, 2017 Odd Semester Data

**Tabel 4.1.8** Jumlah Sekolah, Guru dan Murid Madrasah Aliyah (MA) di Bawah Kementerian Agama Menurut Kecamatan di Kabupaten Labuhanbatu  
*Number of Schools, Teachers, and Pupils in Madrasah Aliyah (MA) Under The Ministry of Religious Affairs by Subdistrict 2018*

Kecamatan Subdistrict	Sekolah/ Schools			Guru/ Teachers			Muris/ Pupils		
	Negeri Public	Swasta Private	Jumlah Total	Negeri Public	Swasta Private	Jumlah Total	Negeri Public	Swasta Private	Jumlah Total
(1)	(2)	(3)	(4)	(5)	(6)	(7)	(8)	(9)	(10)
Bilah Hulu	-	7	7	-	124	124	-	731	731
Pangkatan	-	1	1	-	15	15	-	2	2
Bilah Barat	-	2	2	-	31	31	-	149	149
Bilah Hilir	-	3	3	-	50	50	-	286	286
Panai Hulu	-	2	2	-	23	23	-	131	131
Panai Tengah	-	2	2	-	22	22	-	164	164
Panai Hilir	-	5	5	-	53	53	-	497	497
Rantau Selatan	-	3	3	-	44	44	-	334	334
Rantau Utara	1	1	2	52	19	71	925	116	1041
<b>Labuhanbatu</b>	<b>1</b>	<b>26</b>	<b>27</b>	<b>52</b>	<b>381</b>	<b>433</b>	<b>925</b>	<b>2 410</b>	<b>925</b>

**Sumber/ Source** : Kantor Kementerian Agama Kabupaten Labuhanbatu /  
 Ministry of Religious Representative Office of Labuhanbatu Regency

**Tabel 4.1.9** Jumlah Desa/Kelurahan yang Memiliki Fasilitas Sekolah Menurut Kecamatan dan Tingkat Pendidikan di Kabupaten Labuhanbatu  
*Number of Villages Having Educational Facilities by Subdistrict and Educational Level*  
**2018**

<b>Kecamatan Subdistrict</b>	<b>SD Primary School</b>	<b>SMP Junior High School</b>	<b>SMA Senior High School</b>	<b>SMK Vocational School</b>	<b>Perguruan Tinggi University</b>
(1)	(2)	(3)	(4)	(5)	(6)
Bilah Hulu	23	10	9	4	0
Pangkatan	7	4	2	1	0
Bilah Barat	10	8	3	1	0
Bilah Hilir	13	5	2	1	0
Panai Hulu	7	7	4	3	1
Panai Tengah	10	7	3	0	0
Panai Hilir	8	6	3	1	0
Rantau Selatan	9	5	3	4	2
Rantau Utara	9	9	7	6	1
<b>Labuhan Batu</b>	<b>96</b>	<b>61</b>	<b>36</b>	<b>21</b>	<b>4</b>

**Catatan/Note :** <sup>1</sup> Desa pada tabel ini termasuk Unit Permukiman Transmigrasi (UPT) yang masih dibina oleh kementerian terkait dan nagari di Provinsi Sumatera Barat/*Villages in this table include Transmigration Settlement Unit which is still fostered by the relevant ministries and the nagari in the Province of Sumatera Barat*

**Sumber/Source :** BPS, Pendataan Potensi Desa (Podes)/ *BPS–Statistics Indonesia, Village Potential Data Collection*

**Tabel 4.1.10**                      **Angka Partisipasi Sekolah di Kabupaten Labuhanbatu**  
*Table*    *School Participation Rate*  
**2015 – 2018**

Angka Partisipasi Sekolah <i>School Participation Rate</i>	Tahun/ <i>Year</i>			
	2015	2016	2017	2018
(1)	(2)	(3)	(4)	(5)
<b>7 – 12</b>	100,00	99,17	99,80	99,06
<b>13 – 15</b>	96,12	97,27	96,44	96,56
<b>16 – 18</b>	74,03	68,21	76,28	73,32
<b>19 – 24</b>	17,67	21,26	18,42	---

**Sumber / Source** : BPS Kabupaten Labuhanbatu /  
*BPS - Statistics of Labuhanbatu Regency*



**Tabel 4.1.11 Angka Partisipasi Murni (APM) dan Angka Partisipasi Kasar (APK)**  
**Menurut Jenjang Pendidikan di Kabupaten Labuhanbatu**  
*Pure Participation Rate and Gross Participation Rate*  
*by Level of Education*  
**2018**

<b>Jenjang Pendidikan</b> <i>Level of Education</i>	<b>APM</b> <i>Pure Participation Rate</i>	<b>APK</b> <i>Gross Participation Rate</i>
(1)	(2)	(3)
<b>SD/MI</b> <i>Elementary School</i>	99,06	109,51
<b>SMP/MTs</b> <i>Junior High School</i>	85,50	90,83
<b>SMA/MA</b> <i>Senior High School</i>	67,24	94,39
<b>Diploma/Sarjana</b> <i>Diploma/Bachelor</i>	11,24	11,89

**Sumber / Source** : BPS Kabupaten Labuhanbatu /  
*BPS - Statistics of Labuhanbatu Regency*

**Tabel 4.1.12**  
Table

**Jumlah Sekolah, Murid, Guru dan Rasio Murid-Guru  
Taman Kanak-Kanak/Raudatul Athfal/Bustanul Athfal  
di Kabupaten Labuhanbatu**  
*Number of School, Student, Teacher, and Student-Teacher Ratio  
of Kindergarten School*  
**2014 – 2018**

Tahun Years	Sekolah School	Murid/ Student			Guru/ Teacher			Rasio Murid- Guru
		Pria Male	Wanita Female	Jumlah Total	Pria Male	Wanita Female	Jumlah Total	
(1)	(2)	(3)	(4)	(5)	(6)	(7)	(8)	(9)
2014	33	935	1 200	2 135	6	169	175	12,2
2015	-	-	-	-	-	-	-	-
2016	-	-	-	-	-	-	-	-
2017	250	4 045	4 046	8 091	89	688	777	10,41
2018	280	3285	3222	6507	33	581	614	10,60

**Sumber/ Source** : Dinas Pendidikan Kabupaten Labuhanbatu /  
Education Office of Labuhanbatu Regency

**Tabel 4.2.1** Jumlah Desa/ Kelurahan yang Memiliki Sarana Kesehatan Menurut Kecamatan di Kabupaten Labuhanbatu  
*Number of Villages Having Health Facilities by Subdistrict*  
**2018**

Kecamatan Subdistrict	Rumah Sakit Hospital	Rumah Sakit Bersalin Maternity Hospital	Poliklinik Polyclinic	Puskesmas Public Health Center	Puskesmas Pembantu Subsidiary of Public Health Center	Apotek Pharmacy
(1)	(2)	(3)	(4)	(5)	(6)	(7)
Bilah Hulu	1	0	2	3	7	5
Pangkatan	0	0	2	2	6	3
Bilah Barat	0	0	2	3	4	1
Bilah Hilir	0	0	7	4	4	1
Panai Hulu	1	1	2	1	4	4
Panai Tengah	0	0	0	1	5	0
Panai Hilir	0	0	1	2	4	1
Rantau Selatan	3	2	3	2	5	4
Rantau Utara	4	2	2	4	2	8
<b>Labuhan Batu</b>	<b>9</b>	<b>5</b>	<b>21</b>	<b>22</b>	<b>41</b>	<b>27</b>

**Catatan/Note** : <sup>1</sup>Desa pada tabel ini termasuk Unit Permukiman Transmigrasi (UPT) yang masih dibina oleh kementerian terkait dan nagari di Provinsi Sumatera Barat/*Villages in this table include Transmigration Settlement Unit which is still fostered by the relevant ministries and the nagari in the Province of Sumatera Barat*

**Sumber/Source** : BPS, Pendataan Potensi Desa (Podes)/BPS-Statistics Indonesia, Village Potential Data Collecting

**Tabel 4.2.2** Jumlah Tenaga Kesehatan Menurut Kecamatan di Kabupaten Labuhanbatu  
*Number of Medical Personnel by Subdistrict 2018*

Kecamatan Subdistrict	Dokter Doctor	Perawat Nurse	Bidan Midwife	Farmasi Pharmaceutical	Ahli Gizi Nutritionist
(1)			(2)	(3)	(4)
Bilah Hulu	14	40	106	4	0
Pangkatan	2	17	34	1	1
Bilah Barat	11	44	80	1	2
Bilah Hilir	7	35	80	0	1
Panai Hulu	4	20	43	0	1
Panai Tengah	5	47	42	0	0
Panai Hilir	8	43	72	0	1
Rantau Selatan	92	361	170	39	9
Rantau Utara	79	131	151	10	5
<b>Jumlah / Total</b>	<b>222</b>	<b>738</b>	<b>778</b>	<b>55</b>	<b>20</b>

**Sumber/ Source** : Dinas Kesehatan Kabupaten Labuhanbatu /  
 Health Service of Labuhanbatu Regency

**Tabel 4.2.3** Jumlah Rumah Sakit Umum, Rumah Sakit Khusus, Rumah Sakit Bersalin, Puskesmas, Klinik/ Balai Kesehatan, Posyandu, dan Polindes Menurut Kecamatan

*Number of General Hospital, Special Hospital, Maternity Hospital, Public Health Center, Medical Clinic, Integrated Service Post, and Village Maternity Cottage by Subdistrict*

**2018**

Kecamatan Subdistrict	Rumah Sakit Umum <i>General Hospital</i>	Rumah Sakit Khusus <i>Special Hospital</i>	Rumah Sakit Bersalin <i>Maternity Hospital</i>	Puskes mas <i>Public Health Center</i>	Klinik/ Balai Kesehat an <i>Medical Clinic</i>	Posyandu <i>Integrate d Service Post</i>	Pondok Bersali n Desa (Polind es) <i>Village Materni ty Cottage</i>
(1)	(2)	(3)	(4)	(5)	(6)	(7)	(8)
Bilah Hulu	-	-	-	3	4	72	-
Pangkatan	-	-	-	1	3	47	-
Bilah Barat	-	-	-	2	2	5-	2
Bilah Hilir	-	-	-	2	9	74	-
Panai Hulu	-	-	-	1	4	47	-
Panai Tengah	-	-	-	1	3	69	-
Panai Hilir	-	-	-	2	-	48	-
Rantau Selatan	2	-	1	1	11	47	-
Rantau Utara	5	-	6	2	14	86	-
<b>Jumlah/ Total</b>	<b>7</b>	<b>0</b>	<b>7</b>	<b>15</b>	<b>50</b>	<b>490</b>	<b>2</b>

Sumber/ Source : Dinas Kesehatan Kabupaten Labuhanbatu /  
Health Service of Labuhanbatu Regency

**Tabel 4.2.4** **Banyaknya Fasilitas Kesehatan di Kabupaten Labuhanbatu**  
*Table* *Number of Health Facilities*  
**2014 – 2018**

<b>Tahun</b> <i>Year</i>	<b>Rumah Sakit</b> <i>Hospital</i>	<b>RS Bersalin</b> <i>Maternity Hospital</i>	<b>Puskesmas</b> <i>Public Health Center</i>	<b>Posyandu</b> <i>Integrated Health Center</i>	<b>Klinik/ Balai Pengobatan</b> <i>Clinic/ Polyclinic</i>	<b>Polindes</b> <i>Village Maternity</i>
(1)	(2)	(3)	(4)	(5)	(6)	(7)
<b>2014</b>	4	5	13	524	42	4
<b>2015</b>	7	5	13	524	51	4
<b>2016</b>	6	5	13	540	52	4
<b>2017</b>	6	7	13	540	48	2
<b>2018</b>	7	0	15	540	49	2

**Sumber/ Source** : Dinas Kesehatan Kabupaten Labuhanbatu /  
*Health Service of Labuhanbatu Regency*

**Tabel 4.2.5** Banyaknya Tenaga Kesehatan Menurut Unit Kerja dan Sarana Pelayanan Kesehatan di Kabupaten Labuhanbatu  
*Number of Medics by Unit and Health Services*  
**2018**

Tenaga Kesehatan <i>Health Worker</i>	Unit Kerja/ <i>Work Unit</i>						
	Puskesmas	Instalasi Farmasi	Lab Kesda	Dinas Kesehatan	Rumah Sakit	Institusi Disnakes /Diklat	Lain nya
(1)	(2)	(3)	(4)	(5)	(6)	(7)	(8)
<b>Tenaga Medis/ <i>Medics</i></b>							
Dokter/ <i>Doctor</i>	78	-	-	6	137	-	-
Perawat/ <i>Nurse</i>	329	-	-	13	391	0	5
Bidan/ <i>Midwife</i>	647	-	-	5	126	-	-
Farmasi/ <i>Pharmaceutical Off.</i>	9	-	-	5	41	-	-
<b>Tenaga Non Medis/ <i>Non Medics</i></b>							
Ahli Gizi/ <i>Nutritionist</i>	8	-	-	1	11	-	-
Teknisi Medis / <i>Medical Technician</i>	-	-	-	-	3	-	-
Sanitasi/ <i>Sanitation</i>	7	-	-	1	9	-	-
Kesehatan Masyarakat/ <i>Public Health</i>	25	-	-	19	14	-	-
Lainnya/ <i>Others</i>	-	-	-	-	-	-	-
Non Kesehatan/ <i>Non Health</i>	-	-	-	-	-	-	-
<b>Jumlah / <i>Total</i></b>	<b>1 103</b>	<b>0</b>	<b>0</b>	<b>50</b>	<b>732</b>	<b>0</b>	<b>5</b>

**Sumber/ *Source*** : Dinas Kesehatan Kabupaten Labuhanbatu /  
*Health Service of Labuhanbatu Regency*

**Tabel 4.2.6** Banyaknya Dokter Spesialis, Dokter Umum, dan Dokter Gigi di Sarana Pelayanan Kesehatan Kabupaten Labuhanbatu  
*Number of Physicians at Health Services*  
**2018**

Unit Kerja <i>Work Unit</i>	Dokter Umum <i>General Physicians</i>	Dokter Gigi <i>Dentists</i>	Dokter Spesialis <i>Specialists</i>
(1)	(2)	(3)	(4)
Puskesmas	67	11	-
Instalasi Farmasi	-	-	-
Labkesda	-	-	-
Dinas Kesehatan	5	1	-
Rumah Sakit	56	8	73
Institusi Disnakes/ Diklat	-	-	-
Sarana Kesehatan Lain	-	-	1
<b>Jumlah / Total</b>	<b>128</b>	<b>20</b>	<b>74</b>

**Sumber/ Source** : Dinas Kesehatan Kabupaten Labuhanbatu /  
*Health Service of Labuhanbatu Regency*



**Tabel 4.2.7** **Kebutuhan, Pengadaan, Ketersediaan Obat Esensial dan Obat Generik di Kabupaten Labuhanbatu**  
*Table* *Need, Invent, Stock of Essential and Generic Medicine*  
**2018**

Kecamatan <i>Subdistrict</i>	Obat Generik/ <i>Generic</i>		
	Kebutuhan <i>Need</i>	Pengadaan <i>Invent</i>	Ketersediaan <i>Stock</i>
(1)	(2)	(3)	(4)
Bilah Hulu	119	71	59,66
Pangkalan	103	71	68,93
Bilah Barat	98	71	72,45
Bilah Hilir	119	71	59,66
Panai Hulu	120	71	59,17
Panai Tengah	140	71	50,71
Panai Hilir	132	71	53,79
Rantau Selatan	127	71	55,91
Rantau Utara	101	71	70,30
<b>Jumlah/ Total</b>	<b>1 059</b>	<b>639</b>	<b>60,34</b>

**Sumber/ Source** : Dinas Kesehatan Kabupaten Labuhanbatu /  
*Health Service of Labuhanbatu Regency*

**Tabel 4.2.8** Jumlah Penduduk Yang Memanfaatkan Sarana Puskesmas dan Rumah Sakit Umum Daerah Kabupaten Labuhanbatu  
*Number of Citizen Utilize Public Health and General Hospital's Facilities*  
**2018**

Kecamatan <i>Subdistrict</i>	Kunjungan Puskesmas			Kunjungan RSUD		
	Rawat Jalan	Rawat Inap	Jumlah	Rawat Jalan	Rawat Inap	Jumlah
(1)	(2)	(3)	(4)	(5)	(6)	(7)
Bilah Hulu	22 153	-	22 153	-	-	-
Pangkalan	3 860	-	3 860	-	-	-
Bilah Barat	24 234	-	24 234	-	-	-
Bilah Hilir	11 156	675	11 831	-	-	-
Panai Hulu	10 929	487	11 416	-	-	-
Panai Tengah	5 438	132	5 570	-	-	-
Panai Hilir	9 393	47	9 440	-	-	-
Rantau Selatan	25 685	-	25 685	109 402	17 918	127 320
Rantau Utara	47 390	-	47 390	22 697	2 115	24 812
<b>Jumlah / Total</b>	<b>160 238</b>	<b>1 341</b>	<b>161 579</b>	<b>132 099</b>	<b>20 033</b>	<b>152 132</b>

**Sumber/ Source** : Dinas Kesehatan Kabupaten Labuhanbatu /  
*Health Service of Labuhanbatu Regency*

**Tabel 4.2.9**  
Table

**Banyaknya Kelahiran Menurut Penolong Kelahiran  
di Kabupaten Labuhanbatu**  
*Birth Rate by Birth Resquer in Labuhanbatu Regency*  
**2014 – 2018**

Tahun Years	Tenaga Kesehatan <sup>1)</sup>	Non Tenaga Kesehatan <sup>2)</sup>	Jumlah	Persentase Tenaga Kesehatan (%)
(1)	(2)	(3)	(4)	(5)
2014	8 540	1 040	9 580	89,14
2015	10 086	1 658	11 744	85,88
2016	9 561	2 132	11 693	81,77
2017	9 833	1 811	11 644	84,45
2018	10 561	1 030	11 591	91,11

**Sumber/ Source** : Dinas Kesehatan Kabupaten Labuhanbatu /  
Health Service of Labuhanbatu Regency

Catatan/Note : <sup>1)</sup> dokter dan bidan , <sup>2)</sup> dukun

**Tabel 4.2.10**  
Table

**Banyaknya Bayi yang Pernah Mendapat Imunisasi Menurut Jenis Imunisasi di Kabupaten Labuhanbatu**  
*Number Of Infants Who Had Immunization by Type in Labuhanbatu Regency*  
**2018**

Kecamatan Subdistrict	Jenis Imunisasi									
	BCG	DPT/HB			Polio				Hepati- tis	Campak
		1	2	3	1	2	3	4		
(1)	(2)	(3)	(4)	(5)	(6)	(7)	(8)	(9)	(10)	(11)
Bilah Hulu	1 378	-	-	1 350	-	-	-	1 356	-	1 375
Pangkalan	732	-	-	739	-	-	-	721	-	705
Bilah Barat	918	-	-	894	-	-	-	911	-	843
Bilah Hilir	1 255	-	-	1 209	-	-	-	1 245	-	1 236
Panai Hulu	867	-	-	890	-	-	-	852	-	863
Panai Tengah	936	-	-	963	-	-	-	986	-	966
Panai Hilir	775	-	-	768	-	-	-	762	-	764
Rantau Selatan	1 716	-	-	1 715	-	-	-	1 715	-	1 733
Rantau Utara	2 217	-	-	2 146	-	-	-	2 081	-	2 096
<b>Labuhanbatu</b>	<b>10 794</b>	-	-	<b>10 674</b>	-	-	-	<b>10 629</b>	-	<b>10 581</b>

**Sumber/ Source** : Dinas Kesehatan Kabupaten Labuhanbatu /  
*Health Service of Labuhanbatu Regency*

**Tabel 4.2.11** Jumlah Kasus 10 Penyakit Terbanyak di Kabupaten Labuhanbatu  
*Table* *Number of Case Most 10 Diseases in Labuhanbatu Regency*  
**2018**

<b>Jenis Penyakit</b> <i>Type of diseases</i>	<b>Banyaknya Kasus</b> <i>Number of Cases</i>
(1)	(2)
01. Tekanan Darah Tinggi	1 586
02. Infeksi Akut Lain pada Saluran Pernapasan Bagian Atas	1 147
03. Penyakit pada Saluran Otot dan Jaringan Pengikat (Penyakit Tulang Belulang Radang Sendi Termasuk Rematik)	1 034
04. Penyakit Kulit Alergi	727
05. Infeksi Penyakit Usus Lainnya	658
06. Diare	567
07. Penyakit Lain pada Saluran Bagian Atas	553
08. TB Paru	440
09. Penyakit kulit jamur	314
10. Penyakit Rongga Mulut Kelenjar Ludah Rahang dan Lainnya	131
<b>Jumlah</b>	<b>7 157</b>

**Sumber/ Source** : Dinas Kesehatan Kabupaten Labuhanbatu /  
*Health Service of Labuhanbatu Regency*

**Tabel 4.2.12**  
Table

**Jumlah Bayi Lahir, Bayi Berat Badan Lahir Rendah (BBLR),  
BBLR Dirujuk, dan Bergizi Buruk di Kabupaten Labuhanbatu**  
*Number of Baby, BBLR and Less Nutrient  
in Labuhanbatu Regency*  
**2014 – 2018**

Tahun Years	Bayi Lahir	BBLR		Gizi Buruk
		Jumlah	Dirujuk	
(1)	(2)	(3)	(4)	(5)
2014	9 035	17	17	15
2015	10 909	14	14	19
2016	10 027	8	8	17
2017	9 872	31	31	19
2018	11 039	53	53	23

**Sumber/ Source** : Dinas Kesehatan Kabupaten Labuhanbatu /  
*Health Service of Labuhanbatu Regency*

**Tabel 4.2.13**  
Table

**Jumlah Ibu Hamil, Melakukan Kunjungan K1, Melakukan Kunjungan K4, KEK, dan Mendapat Tablet Zat Besi (Fe) di Kabupaten Labuhanbatu**  
*Number of Pregnant Mother, Doing K1, K4, KEK and Receive Fe Tablet in Labuhanbatu Regency*  
**2014 – 2018**

Tahun Years	Jumlah Ibu Hamil	Melakukan Kunjungan K1	Melakukan Kunjungan K4	Kurang Energi Kronis (KEK) <sup>1)</sup>	Mendapat Zat Besi (Fe)
(1)	(2)	(3)	(4)	(5)	
2014	10 429	9 622	9 270	-	9 043
2015	12 304	11 498	11 308	-	9 126
2016	12 250	11 007	9 970	431	8 417
2017	12 199	11 176	10 301	302	8501
2018	12 143	11 919	11 037	697	10 625

**Sumber/ Source** : Dinas Kesehatan Kabupaten Labuhanbatu /  
*Health Service of Labuhanbatu Regency*

**Tabel 4.2.14** Jumlah Remaja Usia 15 – 24 Tahun Yang Mendapat Penyuluhan Tentang Kesehatan Reproduksi (Kespro)/ HIV/AIDS/ KB Menurut Kecamatan di Kabupaten Labuhanbatu 2018

Kecamatan <i>Subdistrict</i>	Penyuluhan Kespro	Penyuluhan HIV/AIDS/IMS	Penyuluhan KB
(1)	(2)	(3)	(4)
Bilah Hulu	30	-	30
Pangkalan	30	-	30
Bilah Barat	30	50	30
Bilah Hilir	30	-	30
Panai Hulu	30	-	30
Panai Tengah	30	-	30
Panai Hilir	30	-	30
Rantau Selatan	30	150	30
Rantau Utara	30	150	30
<b>Labuhanbatu</b>	<b>270</b>	<b>350</b>	<b>270</b>

**Sumber/ Source** : Dinas Kesehatan Kabupaten Labuhanbatu /  
*Health Service of Labuhanbatu Regency*



**Tabel 4.2.15**  
Table

**Jumlah Kasus HIV/AIDS, IMS, DBD, Diare, TB dan Malaria  
Menurut Kecamatan di Kabupaten Labuhanbatu  
2018**

Kecamatan Subdistrict	HIV/ AIDS <sup>*)</sup>	IMS	DBD	Diare	TB	Malaria
(1)	(2)	(3)	(4)	(5)	(6)	(7)
Bilah Hulu	2	3	11	262	57	-
Pangkalan	2	-	13	13	56	-
Bilah Barat	-	-	-	270	59	-
Bilah Hilir	5	-	9	131	101	-
Panai Hulu	2	-	5	88	25	-
Panai Tengah	-	4	1	15	152	-
Panai Hilir	1	-	-	351	40	-
Rantau Selatan	11	-	6	260	357	-
Rantau Utara	17	39	26	391	120	1
<b>Labuhanbatu</b>	<b>40</b>	<b>46</b>	<b>71</b>	<b>1781</b>	<b>967</b>	<b>1</b>

**Sumber/ Source** : Dinas Kesehatan Kabupaten Labuhanbatu /  
Health Service of Labuhanbatu Regency

**Catatan/Note** : <sup>\*)</sup> Untuk data HIV/AIDS tidak dapat dipilah per kecamatan karena semua pasien langsung dirujuk ke RSUD Rantauprapat

**Tabel 4.2.16 Banyaknya Klinik Keluarga Berencana (KKB) dan Pos Pelayanan Keluarga Berencana Desa (PPKBD) Menurut Kecamatan di Kabupaten Labuhanbatu**  
*Number of Family Planning Clinic by Subdistrict in Labuhanbatu Regency 2018*

Kecamatan <i>Subdistrict</i>	Klinik Keluarga Berencana (KKB)	Pos Pelayanan Keluarga Berencana Desa (PPKBD)
(1)	(2)	(3)
Bilah Hulu	4	24
Pangkalan	2	7
Bilah Barat	2	10
Bilah Hilir	3	13
Panai Hulu	1	7
Panai Tengah	1	10
Panai Hilir	2	8
Rantau Selatan	2	9
Rantau Utara	4	10
<b>Labuhanbatu</b>	<b>21</b>	<b>98</b>

**Sumber/ Source :** Dinas Pengendalian Penduduk & Keluarga Berencana Kabupaten Labuhanbatu /  
*Population Control and Family Planning Services of Labuhanbatu Regency*

**Tabel 4.2.17** Banyaknya Pasangan Usia Subur dan Peserta KB Aktif Menurut Kecamatan di Kabupaten Labuhanbatu  
*Number of Fertile Age Couple and Active Acceptors by Subdistrict in Labuhanbatu Regency 2018*

Kecamatan Subdistrict	Jumlah PUS Fertile Age Couple	Peserta KB Aktif/ Active Acceptors							Jumlah Total
		IUD Spiral	MOW	MOP	Kondom Condom	Implant Implant	Suntikan Injection	Pil Pill	
(1)	(2)	(3)	(4)	(5)	(6)	(7)	(8)	(9)	(10)
Bilah Hulu	6 818	910	335	15	622	946	1 594	1 862	6 284
Pangkatan	14 873	663	677	257	388	2 061	3 744	3 143	10 933
Bilah Barat	11 848	459	418	80	728	1 858	3 044	3 237	9 824
Bilah Hilir	13 019	678	261	61	659	2 712	4 191	3 003	11 565
Panai Hulu	6 964	312	166	6	234	1 511	1 429	1 201	4 859
Panai Tengah	13 507	426	269	3	38	2 125	3 018	3 486	9 365
Panai Hilir	8 423	375	171	-	502	1 377	649	4 231	7 305
Rantau Selatan	6 903	122	12	-	587	222	2 351	1 907	5 201
Rantau Utara	6 845	216	128	-	402	433	687	2 088	3 954
<b>Labuhanbatu</b>	<b>89 200</b>	<b>4 161</b>	<b>2 437</b>	<b>422</b>	<b>4 160</b>	<b>13 245</b>	<b>20 707</b>	<b>24 158</b>	<b>69 290</b>

**Sumber/ Source :** Dinas Pengendalian Penduduk & Keluarga Berencana Kabupaten Labuhanbatu /  
*Population Control and Family Planning Services of Labuhanbatu Regency*

**Tabel 4.3.1**  
Table

**Banyaknya Tempat Peribadatan Menurut Kecamatan  
di Kabupaten Labuhanbatu**  
*Number of Worship Place by Subdistrict*  
**2018**

Kecamatan Subdistrict	Masjid Mosque	Mushalla Small- Mosque	Gereja Protestan Church	Gereja Katolik Church	Pura Temple	Wihara Vihara
(1)	(2)	(3)	(4)	(5)	(6)	(7)
Bilah Hulu	97	16	30	4	-	1
Pangkatan	46	22	23	8	-	-
Bilah Barat	83	3	4	3	-	-
Bilah Hilir	60	46	37	7	-	-
Panai Hulu	49	14	11	4	-	-
Panai Tengah	41	33	41	4	-	1
Panai Hilir	24	41	22	3	-	3
Rantau Selatan	57	47	23	1	-	2
Rantau Utara	72	23	30	2	-	5
<b>Labuhanbatu</b>	<b>529</b>	<b>245</b>	<b>221</b>	<b>36</b>	<b>-</b>	<b>12</b>

**Sumber/ Source** : Kantor Kementerian Agama Kabupaten Labuhanbatu /  
*Ministry of Religious Representative Office of Labuhanbatu Regency*

**Tabel 4.3.2 Jumlah Kegiatan Penertiban/ Pengamanan Oleh Kantor Satuan Polisi Pamong Praja Kabupaten Labuhanbatu**  
*Number of Disciplinary/ Protecting Activities by Pamong Praja Police Office 2018*

No.	Kegiatan Activities	Jumlah Total
(1)	(2)	(3)
1.	Penertiban Pedagang Kaki Lima (PDK-5) di Kecamatan se-Kabupaten Labuhanbatu	2
2.	Pengamanan Unjuk Rasa di Kantor DPRD Labuhanbatu, Kantor Bupati Labuhanbatu, dan Pemkab Labuhanbatu	19
3.	Pengawasan Pejabat Bupati dan Wakil Bupati/ Pejabat Provinsi	120
4.	Penertiban Perda Kabupaten Labuhanbatu, Penertiban anak bolos sekolah, Penertiban PSK, dan Penyakit Masyarakat	
	- Anak Bolos Sekolah	4
	- Razia PSK	6
<b>Jumlah/ Total</b>		<b>151</b>

**Sumber/Source** : Satuan Polisi Pamong Praja Kabupaten Labuhanbatu /  
*Civil Service Police Unit of Labuhanbatu Regency*

**Tabel 4.3.3** Jumlah Desa/ Kelurahan yang Mengalami Bencana Alam Menurut Kecamatan di Kabupaten Labuhanbatu  
*Number of Villages that Had Natural Disaster by Subdistrict 2018*

Kecamatan <i>Subdistrict</i>	Banjir <i>Flood</i>	Gempa Bumi <i>Earthquake</i>	Tanah Longsor <i>Landslide</i>
(1)	(2)	(3)	(4)
Bilah Hulu	4	0	0
Pangkalan	0	0	0
Bilah Barat	3	0	1
Bilah Hilir	4	0	0
Panai Hulu	7	0	0
Panai Tengah	0	0	0
Panai Hilir	0	0	0
Rantau Selatan	1	0	0
Rantau Utara	3	0	0
<b>Labuhanbatu</b>	<b>22</b>	<b>0</b>	<b>1</b>

**Catatan/Note :** <sup>1</sup> Desa pada tabel ini termasuk Unit Permukiman Transmigrasi (UPT) yang masih dibina oleh kementerian terkait dan nagari di Provinsi Sumatera Barat/*Villages in this table are included in Transmigration Settlement Unit which is still fostered by the relevant ministries and the nagari in the Province of Sumatera Barat*

<sup>2</sup> Terjadi dalam tiga tahun terakhir sampai dengan saat pencacahan/*Occured during the last three years by the time of enumeration*

**Sumber/Source :** BPS, Pendataan Potensi Desa (Podes)/*BPS-Statistics Indonesia, Village Potential Data Collecting*

**Tabel 4.4.1 Jumlah Kasus Kebakaran, Jumlah Kerugian Materi dan Korban Jiwa Akibat Kebakaran di Kabupaten Labuhanbatu Menurut Kecamatan**  
*Number of Fire Cases, Material Loss and Casualties Caused of Fire by Subdistrict*  
**2018**

Kecamatan <i>Subdistrict</i>	Jumlah Kasus Kebakaran <i>Number of Fire Cases</i>			Jumlah Kerugian Materi <i>Material Loss</i>	Jumlah Korban Jiwa <i>Casualties</i>
	Fasilitas Khusus	Fasilitas Umum	Pemukiman Penduduk		
(1)	(2)	(3)	(4)	(5)	(6)
Bilah Hulu	1	-	1	650 000 000	-
Pangkatan	1	-	1	230 000 000	-
Bilah Barat	1	-	1	100 000 000	-
Bilah Hilir	2	-	1	950 000 000	-
Panai Hulu	-	-	-	-	-
Panai Tengah	4	-	2	85 000 000	-
Panai Hilir	-	-	-	-	-
Rantau Selatan	3	-	15	4 805 000 000	-
Rantau Utara	13	-	17	6 505 500 000	-
<b>Jumlah/ Total</b>	<b>25</b>	<b>0</b>	<b>38</b>	<b>3 325 500 000</b>	<b>0</b>

**Sumber/ Source** : Satuan Polisi Pamong Praja Kabupaten Labuhanbatu /  
*Civil Service Police Unit of Labuhanbatu Regency*

**Tabel 4.4.2** Jumlah Petugas Pemadam Kebakaran dan Mobil Pemadam Kebakaran  
Kabupaten Labuhanbatu  
*Number of Fire Brigades and Fire Cars Available of Labuhanbatu Regency*  
**2011 – 2018**

Tahun Year	Jumlah Petugas Pemadam Kebakaran Number of Fire Brigades (Orang/People)	Jumlah Mobil Pemadam Kebakaran Number of Fire Car (Unit)
(1)	(2)	(3)
2011	61	5
2012	66	5
2013	64	5
2014	64	6
2015	62	6
2016	61	6
2017	88	6
2018	88	6

**Sumber/ Source** : Satuan Polisi Pamong Praja Kabupaten Labuhanbatu /  
*Civil Service Police Unit of Labuhanbatu Regency*



**Tabel 4.4.3** Volume Sampah Yang Diangkut (m<sup>3</sup>) per Bulan di Tiap Kecamatan  
*Table* *Volume of Rubbish Which is Contained by Month at Every Subdistrict*  
**2017**

Kecamatan Subdistrict	Bulan/ Month						
	Januari	Feb	Maret	April	Mei	Juni	Juli
(1)	(2)	(3)	(4)	(5)	(6)	(7)	(8)
Bilah Hulu	372	336	384	366	396	432	378
Pangkatan	-	-	-	-	-	-	-
Bilah Barat	-	-	-	-	-	-	-
Bilah Hilir	16	14	16	16	20	40	18
Panai Hulu	48	48	48	48	54	66	48
Panai Tengah	-	-	-	-	-	-	-
Panai Hilir	48	48	48	48	54	66	48
Rantau Selatan	1 209	1 204	1 333	1 290	1 470	1 505	1 333
Rantau Utara	1 612	1 456	1 612	1 560	1 716	1 872	1 612
<b>Jumlah/ Total</b>	<b>3 305</b>	<b>3 106</b>	<b>3 441</b>	<b>3 328</b>	<b>3 710</b>	<b>3 981</b>	<b>3 437</b>

**Sumber/ Source** : Dinas Lingkungan Hidup Kabupaten Labuhanbatu /  
*Environmental Services of Labuhanbatu Regency*

**Tabel**      **4.4.3**      **Lanjutan**  
*Table*                      *Continued*

Kecamatan <i>Subdistrict</i>	Bulan/ <i>Month</i>					Jumlah <i>Total</i>
	Agustus	Sept	Oktober	November	Desember	
(1)	(9)	(10)	(11)	(12)	(13)	(14)
Bilah Hulu	390	360	372	366	378	4 530
Pangkatan	-	-	-	-	-	-
Bilah Barat	-	-	-	-	-	-
Bilah Hilir	28	18	16	16	16	234
Panai Hulu	48	48	48	48	48	600
Panai Tengah	-	-	-	-	-	-
Panai Hilir	48	48	48	48	48	600
Rantau Selatan	1 376	1 290	1 333	1 290	1 333	15 966
Rantau Utara	1 612	1 560	1 664	1 560	1 612	19 448
<b>Jumlah/ <i>Total</i></b>	<b>3 502</b>	<b>3 324</b>	<b>3 481</b>	<b>3 328</b>	<b>3 435</b>	<b>41 378</b>

**Sumber/ *Source*** : Dinas Lingkungan Hidup Kabupaten Labuhanbatu /  
*Environmental Services of Labuhanbatu Regency*



# Pertanian *Agriculture*

5

Kelapa Sawit (\*)  
91.514 Ton

Karet (\*)  
20.375 Ton

Padi Sawah  
244.907 Ton

(\*) : Data 2015

Ayam Kampung  
693.044 Ekor

Sapi Potong  
29.390 Ekor

Itik  
61.365 Ekor

Babi  
14.856 Ekor

Kambing  
19.071 Ekor





**PENJELASAN TEKNIS**

1. **Lahan sawah** adalah lahan pertanian yang berpetak-petak dan dibatasi oleh pematang (galengan), saluran untuk menahan/ menyalurkan air, yang biasanya ditanami padi sawah tanpa memandang dari mana diperoleh atau status lahan tersebut. Lahan yang dimaksud termasuk lahan yang terdaftar di Pajak Bumi Bangunan, luran Pembangunan Daerah, lahan bengkok, lahan serobotan, lahan rawa yang ditanami padi dan lahan bekas tanaman tahunan yang telah dijadikan sawah, baik yang ditanami padi, palawija atau tanaman semusim lainnya.
2. **Tegal/Kebun** adalah lahan pertanian bukan sawah (lahan kering) yang ditanami tanaman semusim atau tahunan dan terpisah dengan halaman sekitar rumah serta penggunaannya tidak berpindah pindah.
3. **Ladang/Huma** adalah lahan pertanian bukan sawah (lahan kering) yang biasanya ditanami tanaman semusim dan penggunaannya hanya semusim atau dua musim, kemudian akan ditinggalkan bila sudah tidak subur lagi (berpindah-pindah).

**TECHNICAL NOTES**

1. **Wetland** is agricultural land that separated by small dykes to resist water, where the main crop is usually wetland paddy without considering where it is got from or the status of the land. It includes the land that is registered at land income tax office, regional development contribution, 'bengkok' land, illegal ownership, swamps for rice cultivation, and annual crop land mark that has been used as rice field, which are both planted with paddy, secondary crops or the other seasonal crops.
2. **Dry field/Garden** is an dryland (unirrigated land) which is planted with seasonal or annual crops and separately from the yard around the house without shifting
3. **Unirrigated agricultural field /Shifting cultivation land** is dryland (unirrigated land) that usually is cultivated for seasonal crops and utilized only for one or two seasons, then it will be left when it is not fertile (shifting).

4. Data pokok tanaman pangan yang dikumpulkan adalah luas panen dan produktivitas (hasil per hektar). Produksi tanaman pangan merupakan hasil perkalian antara luas panen dengan produktivitas. Pengumpulan data luas panen dilakukan setiap bulan dengan pendekatan area kecamatan di seluruh wilayah Indonesia. Pengumpulan data produktivitas dilakukan melalui pengukuran langsung pada plot ubinan berukuran 2½ m x 2½ m. Pengumpulan data produktivitas dilakukan setiap subround (empat bulanan) pada waktu panen petani.
  5. Data produksi padi dan palawija yang disajikan adalah dalam kualitas: gabah kering giling (padi), pipilan kering (jagung), biji kering (kedelai dan kacang tanah), dan umbi basah (ubi kayu dan ubi jalar).
  6. **Luas panen tanaman hortikultura** adalah luas tanaman sayuran, buah-buahan, biofarmaka, dan tanaman hias yang diambil hasilnya/dipanen pada periode pelaporan.
4. *The main food crops data collected consists of harvested area and productivity (yield per hectare). Food crops production is generated by harvested area multiplied by productivity. The harvested area data is collected every month using sub Subdistrict area approach in all sub Subdistrict in Indonesia. The productivity data collection is conducted by a direct measurement in 2½m x 2½m crop cutting plot. The productivity measurement is conducted in every subround (four monthly) at the time when farmers are harvesting their crops.*
  5. *Production of paddy and secondary crops data are presented in the form of: dry unhusked rice (paddy), dry loose maize (maize), dry shells crops (soybeans and peanuts), and fresh roots (cassava and sweet potatoes).*
  6. ***Harvested area of horticulture** is area which vegetable, fruit, medicinal and ornamental plant of crop harvested during the period of report.*

7. **Luas panen untuk tanaman sayuran** adalah luas tanaman yang dipanen sekaligus/habis/dibongkar dan luas tanaman yang dipanen berkali-kali (lebih dari satu kali)/belum habis.
7. *Harvested area of vegetables is area of entirely plant harvested/demolished and plant harvested several times/undemolished.*
8. Produksi hortikultura adalah hasil menurut bentuk produk dari setiap tanaman sayuran, buah-buahan, biofarmaka dan tanaman hias yang diambil berdasarkan luas yang dipanen/tanaman yang menghasilkan pada bulan/triwulan laporan.
8. *Horticulture production is the standard production quantity form of vegetable, fruit, medicinal and ornamental plant based on harvested area/the number of production plants reported monthly/quarterly.*
9. Data perkebunan besar dikumpulkan oleh BPS setiap bulan secara lengkap (sensus bulanan) dengan sistem surat pos. Khusus untuk tanaman kelapa, cengkeh, dan kapok, datanya diperoleh dari Dinas Kehutanan dan Perkebunan Kabupaten Labuhanbatu.
9. *Data on estates are collected by the BPS every month on complete basis through a mailing system. Data on coconut, clove, and kapok, as well as on smallholder plantation, are acquired from the Forestry and Plantation Services of Labuhanbatu Regency.*
10. Penghitungan luas tanaman perkebunan besar adalah pada keadaan akhir tahun dan tidak termasuk yang luasnya kurang dari 5 hektar.
10. *Planted areas of estates refer to condition at the end of the year, and exclude areas less than 5 hectares.*
11. Bentuk produksi perkebunan adalah; karet kering (karet), daun kering (teh dan tembakau), biji kering (kopi dan coklat), kulit kering (kayu manis dan kina), serat kering (rami), bunga kering (cengkeh),
11. *Production of estates crops are follows: dry rubber (rubber); dry leaves (tea and tobacco); dry beans (coffee and cocoa); dry bark (cassia vera and cinchona); dry fibre (rosella); dry flowers/buds (cloves);*



refined sugar (tebu dari perkebunan besar), gula mangkok (tebu dari perkebunan rakyat), ekivalen kopra (kopra), biji dan bunga (pala) serta minyak daun (sereh).

*refined sugar (sugar cane from estate); cup sugar (sugar cane from smallholders); copra (copra); seeds and buds (nutmeg); and leaf oil (citronella).*

12. Data Statistik Kehutanan sebagian besar merupakan data sekunder yang bersumber dari Dinas Kehutanan dan Perkebunan Kabupaten Labuhanbatu.

12. *Most of forestry statistics are secondary data obtained from the Forestry and Plantation Services of Labuhanbatu Regency.*

13. Kawasan hutan adalah wilayah tertentu yang berupa hutan, yang ditunjuk dan atau ditetapkan oleh pemerintah untuk dipertahankan keberadaannya sebagai hutan tetap. Hal ini untuk menjamin kepastian hukum mengenai status kawasan hutan, letak batas dan luas suatu wilayah tertentu yang sudah ditunjuk menjadi kawasan hutan tetap.

13. *Forest Area is a specific territory of forest ecosystem determined and or decided by the government as a permanent forest. Such decision is important to maintain the size of forest area and to ensure its legitimation and boundary demarcation of permanent forest.*

14. Kawasan hutan di Kabupaten Labuhanbatu ditetapkan oleh Menteri Kehutanan dalam bentuk Surat Keputusan Menteri Kehutanan tentang Penunjukan Kawasan Hutan dan Perairan Provinsi. Penunjukan Kawasan Hutan ini disusun berdasarkan hasil pemaduserasian antara Rencana Tata Ruang Wilayah Provinsi (RTRWP) dengan Tata Guna Hutan Kesepakatan (TGHK).

14. *Labuhanbatu forest area is determined by the Minister of Forestry in the format of Ministerial Decree on the Designation of Provincial Forest Area and Inland Water, Coastal and Marine Ecosystem. The designation of Forest Area is formulated based on integrated and harmonized of Provincial Spatial Planning (RTRWP) and Forest Land Use by Concensus (TGHK).*

15. Berdasarkan Undang-Undang No. 41 Tahun 1999 tentang Kehutanan, kawasan hutan dibagi ke dalam kelompok Hutan Konservasi, Hutan Lindung, dan Hutan Produksi.
15. *In accordance to the Act on Forestry No. 41/1999, forest area is categorized as Conservation Forest, Protection Forest and Production Forest.*
16. Hutan Konservasi adalah kawasan hutan dengan ciri khas tertentu, yang mempunyai fungsi pokok pengawetan keanekaragaman tumbuhan dan satwa serta ekosistemnya.
16. *Conservation Forest is a forest area having specific characteristic established for the purposes of conservation of animal and plant species as well as their ecosystem.*
17. Hutan Lindung adalah kawasan hutan yang mempunyai fungsi pokok sebagai perlindungan sistem penyangga kehidupan untuk mengatur tata air, mencegah banjir, mengendalikan erosi, mencegah intrusi air laut, dan memelihara kesuburan tanah.
17. *Protection Forest is a forest area designated to serve life support system, maintain hydrological system, prevent of flood, erosion control, seawater intrusion, and maintain soil fertility.*
18. Hutan Produksi adalah kawasan hutan yang mempunyai fungsi pokok memproduksi hasil hutan. Hutan produksi terdiri dari Hutan Produksi Tetap (HP), Hutan Produksi Terbatas (HPT), dan Hutan Produksi yang dapat dikonversi.
18. *Production Forest is a forest area designated mainly to promote sustainable forest production. Production forest is classified as permanent production forest, limited production forest, and convertible production forest.*
19. Hutan Konservasi terdiri dari: Kawasan suaka alam berupa Cagar Alam (CA) dan Suaka Margasatwa (SM); kawasan pelestarian alam berupa Taman Nasional (TN), Taman Hutan Raya (THR), dan Taman Wisata Alam (TWA);
19. *Conservation Forest is divided into: Sanctuary Reserve area consists of Strict Nature Reserve and Wildlife Sanctuary; Nature conservation area consists of National Park (TN), Grand Forest Park (THR), and Nature Recreation Park (TWA);*

dan Taman Buru (TB), yaitu kawasan hutan yang ditetapkan sebagai tempat wisata berburu.

*and Game Hunting Park (TB), which is forest area devoted for game hunting recreation.*

20. Data populasi ternak dan statistik perikanan bersumber dari Dinas Kelautan, Perikanan, dan Peternakan Kabupaten Labuhanbatu.

*20. Data of domestic livestock population and fishery statistics are obtain from the Ocean, Fishery, and Livestock Services of Labuhanbatu Regency.*

21. Statistik perikanan dibedakan atas data Perikanan Tangkap dan Perikanan Budidaya. Perikanan Tangkap diklasifikasikan atas penangkapan ikan di laut dan penangkapan ikan di perairan umum. Perikanan Budidaya diklasifikasikan atas jenis budidaya yaitu budidaya laut, tambak, kolam, karamba, jaring apung, dan sawah.

*21. Fishery statistics are categorized into capture fisheries and aquaculture. Capture fisheries are further classified into marine capture fisheries and inland open water capture fisheries. Aquaculture are further classified into several types of culture: marine culture, brackish water pond, fresh water pond, cage, floating net, and fish breeding in paddy fields.*

22. Rumah Tangga Perikanan Tangkap adalah rumah tangga yang melakukan kegiatan penangkapan ikan/binatang air lainnya/tanaman air dengan tujuan sebagian/seluruh hasilnya untuk dijual.

*22. A capture fishery household is a household conducting activities in catching fishes/other aquatic animals/aquatic plants, for which the products are wholly or partly to be sold.*

23. Rumah Tangga Perikanan Budidaya adalah rumah tangga yang melakukan kegiatan budidaya ikan/binatang air lainnya/tanaman air dengan tujuan sebagian/seluruh hasilnya untuk dijual.

*23. An aquaculture fishery household is a household conducting activities in culturing fishes/other aquatic animals/aquatic plants, for which the products are wholly or partly to be sold. different types of parameters.*

**ULASAN**

Produksi padi sawah di Labuhanbatu tahun 2018 sebesar 244.907 ton dengan luas panen 45.298 hektar.

Selain itu, pada tahun 2018 produksi jagung sebesar 7.904 ton, kedelai 1.444 ton, dan ubi kayu sebesar 309 ton.

Pada tahun 2018 produksi sayuran antara lain cabe sebesar 945 ton, kacang panjang 313 ton, terong 122 ton, dan ketimun 112 ton.

Pada tahun 2018, jumlah sapi potong tercatat sebanyak 29.390 ekor, kerbau 227 ekor, kambing 19.071 ekor, domba 13.181 ekor dan babi 14.856 ekor.

Populasi ternak unggas khususnya ayam kampung pada tahun 2018 tercatat ada 693.044 ekor, ayam ras petelur 52.247 ekor, dan itik 61.365 ekor.

Produksi perikanan di Kabupaten Labuhanbatu pada tahun 2018 sebesar 5.109,39 ton yang berasal dari produksi perikanan perairan umum sebesar 4.112,55 ton dan budidaya sebesar 996,84 ton.

**DESCRIPTION**

*Total Production of wet-land paddy in Labuhanbatu Regency during 2018 were 244.907 tons with harvested area 45.298 hectares.*

*Besides paddy, production of crops were 7.904 tons of maize, 1.444 tons of soya bean, and 309 tons of cassava.*

*On the year of 2018, there were 945 tons of chili production, 313 tons of longbean, 313 tons of eggplant, and 112 tons of cucumber.*

*There was 29.390 cows, 227 buffaloes, 19.071 goats, 13.181 sheeps, and 14.856 pigs in 2018.*

*The poultry population such as domestic chicken was 693.044, 52.247 layer, and 61.365 ducks.*

*Total of fishery production in 2018 was 5.109,39 tons. It came from the open water fishery production such as 4.112,55 tons and cultivation such as 996,84 tons.*

**Tabel 5.1.1 Luas Panen, Produksi dan Produktivitas Padi Menurut Kecamatan di Kabupaten Labuhanbatu**  
*Harvested Area, Production, and Productivity of Paddy by Subdistrict 2018*

<b>Kecamatan Subdistrict</b>	<b>Luas Panen Harvested Area (Ha)</b>	<b>Produksi Production (Ton)</b>	<b>Produktivitas Productivity (ton/Ha)</b>
(1)	(2)	(3)	(4)
Bilah Hulu	19	96	50,53
Pangkatan	106	525	49,53
Bilah Barat	1 452	8 246	56,79
Bilah Hilir	6 470	35 265	54,51
Panai Hulu	9 191	49 778	54,16
Panai Tengah	11 519	62 296	54,08
Panai Hilir	15 431	82 386	53,39
Rantau Selatan	856	4 871	56,90
Rantau Utara	254	1 444	56,85
<b>Labuhanbatu</b>	<b>45 298</b>	<b>244 907</b>	<b>54,07</b>

**Sumber/ Source:** Dinas Pertanian Kabupaten Labuhanbatu /  
*Agriculture Services of Labuhanbatu Regency*

**Tabel 5.1.2 Luas Panen, Produksi dan Produktivitas Jagung dan Kedelai Menurut Kecamatan di Kabupaten Labuhanbatu**  
*Harvested Area, Production, and Yield Rate of Corn and Soya Bean by Subdistrict*  
**2018**

<b>Kecamatan</b> <i>Subdistrict</i>	<b>Produksi Jagung</b> <i>Production of Maize (Ton)</i>	<b>Produksi Kedelai</b> <i>Production of Soybean (Ton)</i>
(1)	(2)	(3)
Bilah Hulu	154	133
Pangkatan	-	16
Bilah Barat	264	40
Bilah Hilir	44	184
Panai Hulu	366	264
Panai Tengah	3 745	187
Panai Hilir	3 327	600
Rantau Selatan	4	8
Rantau Utara	-	12
<b>Labuhanbatu</b>	<b>7 904</b>	<b>1 444</b>

**Sumber/Source:** Dinas Pertanian Kabupaten Labuhanbatu /  
*Agriculture Services of Labuhanbatu Regency*

**Tabel 5.1.3 Luas Panen, Produksi dan Produktivitas Jagung dan Kedelai Menurut Kecamatan di Kabupaten Labuhanbatu**  
*Harvested Area, Production, and Yield Rate of Corn and Soya Bean by Subdistrict*  
**2018**

Kecamatan Subdistrict	Jagung/ Corn			Kedelai/ Soya Bean		
	Luas Panen Harvested Area (Ha)	Produksi Production (Ton)	Produktivitas Yield Rate (Kw/Ha)	Luas Panen Harvested Area (Ha)	Produksi Production (Ton)	Produktivitas Yield Rate (Kw/Ha)
(1)	(2)	(3)	(4)	(5)	(6)	(7)
Bilah Hulu	35	154	44,00	82	133	16,22
Pangkatan	-	-	-	10	16	16,00
Bilah Barat	60	264	44,00	25	40	16,00
Bilah Hilir	10	44	44,00	111	184	16,58
Panai Hulu	83	366	44,10	162	264	16,30
Panai Tengah	837	3 745	44,74	115	187	16,26
Panai Hilir	750	3 327	44,36	369	600	16,26
Rantau Selatan	1	4	40,00	5	8	16,00
Rantau Utara	-	-	-	8	12	15,00
<b>Labuhanbatu</b>	<b>1 776</b>	<b>7 904</b>	<b>44,50</b>	<b>887</b>	<b>1 444</b>	<b>16,28</b>

Sumber/ Source: Dinas Pertanian Kabupaten Labuhanbatu /  
 Agriculture Services of Labuhanbatu Regency

**Tabel 5.1.4**  
Table

**Luas Panen, Produksi dan Produktivitas Kacang Tanah dan Kacang Hijau Menurut Kecamatan di Kabupaten Labuhanbatu**  
*Harvested Area, Production, and Yield Rate of Peanut and Green Pea by Subdistrict*  
**2018**

Kecamatan Subdistrict	Kacang Tanah/ <i>Peanut</i>			Kacang Hijau/ <i>Green Pea</i>		
	Luas Panen Harvested Area (Ha)	Produksi Production (Ton)	Produktivitas Yield Rate (Kw/Ha)	Luas Panen Harvested Area (Ha)	Produksi Production (Ton)	Produktivitas Yield Rate (Kw/Ha)
(1)	(2)	(3)	(4)	(5)	(6)	(7)
Bilah Hulu	-	-	-	-	-	-
Pangkatan	-	-	-	-	-	-
Bilah Barat	-	-	-	-	-	-
Bilah Hilir	-	-	-	-	-	-
Panai Hulu	-	-	-	-	-	-
Panai Tengah	-	-	-	-	-	-
Panai Hilir	-	-	-	-	-	-
Rantau Selatan	-	-	-	-	-	-
Rantau Utara	-	-	-	-	-	-
<b>Labuhanbatu</b>	-	-	-	-	-	-

**Sumber/ Source:** Dinas Pertanian Kabupaten Labuhanbatu /  
*Agriculture Services of Labuhanbatu Regency*



**Tabel 5.1.5 Luas Panen, Produksi dan Produktivitas Ubi Kayu dan Ubi Jalar Menurut Kecamatan di Kabupaten Labuhanbatu**  
*Harvested Area, Production, and Yield Rate of Cassava and Sweet Potatoes by Subdistrict*  
**2018**

Kecamatan Subdistrict	Ubi Kayu/ Cassava			Ubi Jalar/ Sweet Potatoes		
	Luas Panen Harvested Area (Ha)	Produksi Production (Ton)	Produktivitas Yield Rate (Kw/Ha)	Luas Panen Harvested Area (Ha)	Produksi Production (Ton)	Produktivitas Yield Rate (Kw/Ha)
(1)	(2)	(3)	(4)	(5)	(6)	(7)
Bilah Hulu	-	-	0,00	-	-	-
Pangkalan	-	-	0,00	-	-	-
Bilah Barat	-	-	0,00	-	-	-
Bilah Hilir	-	-	0,00	-	-	-
Panai Hulu	4	54	135,00	-	-	-
Panai Tengah	14	188	134,29	-	-	-
Panai Hilir	-	-	0,00	-	-	-
Rantau Selatan	5	67	134,00	-	-	-
Rantau Utara	-	-	0,00	-	-	-
<b>Labuhanbatu</b>	<b>23</b>	<b>309</b>	<b>134,35</b>	-	-	-

**Sumber/ Source:** Dinas Pertanian Kabupaten Labuhanbatu /  
*Agriculture Services of Labuhanbatu Regency*

**Tabel 5.1.6 Luas Lahan Sawah Dirinci Menurut Jenis Pengairan dan Kecamatan di Kabupaten Labuhanbatu**  
*Wet Land Area by Type of Irrigation and Subdistrict (Ha) 2018*

Kecamatan Subdistrict	Irigasi			Tadah Hujan	Pasang Surut	Lainnya	Jumlah
	Pengairan Teknis	Pengairan Setengah Teknis	Pengairan Sederhana				
(1)	(2)	(3)	(4)	(5)	(6)	(7)	(8)
Bilah Hulu	-	-	-	10	-	-	10
Pangkatan	-	-	-	160	-	-	160
Bilah Barat	-	-	90	627	-	-	717
Bilah Hilir	-	-	-	2 698	155	-	2 853
Panai Hulu	-	-	-	1 490	2 662	-	4 152
Panai Tengah	-	-	-	2 167	3 813	-	5 980
Panai Hilir	-	-	-	8 646	1 200	-	9 846
Rantau Selatan	65	100	190	85	-	-	440
Rantau Utara	-	113	47	-	-	-	160
<b>Labuhanbatu</b>	<b>65</b>	<b>213</b>	<b>327</b>	<b>15 883</b>	<b>7 830</b>	<b>-</b>	<b>24 318</b>

**Sumber/ Source:** Dinas Pertanian Kabupaten Labuhanbatu /  
 Agriculture Services of Labuhanbatu Regency

**Tabel 5.2.1 Luas Panen Tanaman Sayuran Menurut Kecamatan dan Jenis Tanaman di Kabupaten Labuhanbatu**  
*Harvested Area of Vegetables by Subdistrict and Kind of Plant (Ha) 2018*

Kecamatan Subdistrict	Bawang Merah Shallot	Cabai Chili	Kentang Potato	Kubis Cabbage	Petsai Chinese Cabbage	Tomat Tomato	Bawang Putih Garlic
(1)	(2)	(3)	(4)	(5)	(6)	(7)	(8)
Bilah Hulu	–	1	–	–	–	–	–
Pangkatan	–	4	–	–	–	–	–
Bilah Barat	–	2	–	–	–	–	–
Bilah Hilir	–	1	–	–	–	–	–
Panai Hulu	–	6	–	–	–	–	–
Panai Tengah	–	–	–	–	–	–	–
Panai Hilir	–	2	–	–	–	–	–
Rantau Selatan	–	7	–	–	–	–	–
Rantau Utara	–	5	–	–	–	–	–
<b>Labuhan Batu</b>	–	<b>28</b>	–	–	–	–	–

**Sumber/ Source:** BPS, Statistik Pertanian Hortikultura SPH-SBS/BPS-Statistics Indonesia, Agricultural Statistic for Horticulture SPH-SBS

**Tabel 5.2.2** **Produksi Tanaman Sayuran Menurut Kecamatan dan Jenis Tanaman di Kabupaten Labuhanbatu**  
*Vegetables Production by Subdistrict and Kind of Plant (Ton) 2018*

Kecamatan Subdistrict	Bawang Merah Shallot	Cabai Chili	Kentang Potato	Kubis Cabbage	Petsai Chinese Cabbage	Tomat Tomato	Bawang Putih Garlic
(1)	(2)	(3)	(4)	(5)	(6)	(7)	(8)
Bilah Hulu	–	38	–	–	–	–	–
Pangkatan	–	145	–	–	–	–	–
Bilah Barat	–	64	–	–	–	–	–
Bilah Hilir	–	40	–	–	–	–	–
Panai Hulu	–	163	–	–	–	–	–
Panai Tengah	–	–	–	–	–	–	–
Panai Hilir	–	59	–	–	–	–	–
Rantau Selatan	–	280	–	–	–	–	–
Rantau Utara	–	156	–	–	–	–	–
<b>Labuhan Batu</b>	<b>–</b>	<b>945</b>	<b>–</b>	<b>–</b>	<b>–</b>	<b>–</b>	<b>–</b>

**Sumber/ Source:** BPS, Statistik Pertanian Hortikultura SPH-SBS/BPS-Statistics Indonesia, Agricultural Statistic for Horticulture SPH-SBS

**Tabel 5.2.3 Luas Panen Tanaman Sayuran dan Buah-buahan Semusim Menurut Jenis Tanaman di Kabupaten Labuhanbatu**  
**Harvested Area of Seasonal Vegetables and Fruits by Kind of Plant (Ha) 2018**

Jenis Tanaman <i>Kind of Plants</i>	Luas Panen Tanaman Sayuran dan Buah– Buahan Semusim <i>Harvested Area of Seasonal Vegetables and Fruits</i>
(1)	(2)
<b>Sayuran/Vegetables</b>	...
Bawang Daun/ <i>Wlech Onion</i>	–
Bawang Merah/ <i>Shallot</i>	–
Bawang Putih/ <i>Garlic</i>	–
Bayam/ <i>Spinach</i>	4
Buncis/ <i>Green Bean</i>	2
Cabai Besar/ <i>Chili (Capsicum Annum)</i>	19
Cabai Rawit/ <i>Chili (Capsicum Frutescens)</i>	9
Cabai/ <i>Chili</i>	28
Jamur/ <i>Mushroom</i>	–
Kacang Merah/ <i>Red Bean</i>	–
Kacang Panjang/ <i>Yarldlong Bean</i>	8
Kangkung/ <i>Kangkong</i>	6
Kembang Kol/ <i>Cauliflower</i>	–
Kentang/ <i>Potato</i>	–
Ketimun/ <i>Cucumber</i>	3
Kubis/ <i>Cabbage</i>	–
Labu Siam/ <i>Chayote</i>	–
Lobak/ <i>Radish</i>	–
Paprika/ <i>Bell Pepper</i>	–
Petsai/ <i>Chinese Cabbage</i>	–
Terung/ <i>Eggplant</i>	3
Tomat/ <i>Tomato</i>	–
Wortel/ <i>Carrot</i>	–
<b>Buah–buahan/Fruits</b>	...
Blewah/ <i>Cantaloupe</i>	–
Melon/ <i>Melon</i>	–
Semangka/ <i>Watermelon</i>	–
Stroberi/ <i>Strawberry</i>	–

**Sumber/ Source:** BPS, Statistik Pertanian Hortikultura SPH-SBS/BPS-Statistics Indonesia, Agricultural Statistic for Horticulture SPH-SBS

**Tabel 5.2.4 Produksi Tanaman Sayuran dan Buah-buahan Semusim Menurut Jenis Tanaman di Kabupaten Labuhanbatu**  
*Production of Seasonal Vegetables and Fruits by Kind of Plant (ton) 2018*

Jenis Tanaman <i>Kind of Plants</i>	Produksi Tanaman Sayuran dan Buah- Buahan Semusim <i>Production of Seasonal Vegetables and Fruits</i>
(1)	(2)
<b>Sayuran/Vegetables</b>	...
Bawang Daun/ <i>Wlech Onion</i>	—
Bawang Merah/ <i>Shallot</i>	—
Bawang Putih/ <i>Garlic</i>	—
Bayam/ <i>Spinach</i>	40
Buncis/ <i>Green Bean</i>	10
Cabai Besar/ <i>Chili (Capsicum Annum)</i>	668
Cabai Rawit/ <i>Chili (Capsicum Frutescens)</i>	277
Cabai/ <i>Chili</i>	945
Jamur/ <i>Mushroom</i>	—
Kacang Merah/ <i>Red Bean</i>	—
Kacang Panjang/ <i>Yarldlong Bean</i>	313
Kangkung/ <i>Kangkong</i>	65
Kembang Kol/ <i>Cauliflower</i>	—
Kentang/ <i>Potato</i>	—
Ketimun/ <i>Cucumber</i>	112
Kubis/ <i>Cabbage</i>	—
Labu Siam/ <i>Chayote</i>	—
Lobak/ <i>Radish</i>	—
Paprika/ <i>Bell Pepper</i>	—
Petsai/ <i>Chinese Cabbage</i>	—
Terung/ <i>Eggplant</i>	122
Tomat/ <i>Tomato</i>	—
Wortel/ <i>Carrot</i>	—
<b>Buah-buahan/Fruits</b>	...
Blewah/ <i>Cantaloupe</i>	—
Melon/ <i>Melon</i>	—
Semangka/ <i>Watermelon</i>	—
Stroberi/ <i>Strawberry</i>	—

**Sumber/ Source:** BPS, Statistik Pertanian Hortikultura SPH-SBS/BPS-Statistics Indonesia, Agricultural Statistic for Horticulture SPH-SBS

**Tabel 5.2.5 Luas Panen Tanaman Biofarmaka Menurut Kecamatan dan Jenis Tanaman di Kabupaten Labuhanbatu**  
*Harvested Area of Medicinal Plants by Subdistrict and Kind of Plant (m<sup>2</sup>) 2018*

<b>Kecamatan</b> <i>Subdistrict</i>	<b>Jahe</b> <i>Ginger</i>	<b>Laos/Lengkuas</b> <i>Galanga</i>	<b>Kencur</b> <i>East Indian Galangal</i>	<b>Kunyit</b> <i>Turmeric</i>
(1)	(2)	(3)	(4)	(5)
Bilah Hulu	–	–	–	–
Pangkatan	–	–	–	–
Bilah Barat	–	–	–	–
Bilah Hilir	–	–	–	–
Panai Hulu	–	–	–	–
Panai Tengah	–	–	–	–
Panai Hilir	–	–	22 615	–
Rantau Selatan	–	–	–	–
Rantau Utara	–	–	–	–
<b>Labuhan Batu</b>	–	–	<b>22 615</b>	–

**Sumber/ Source:** BPS, Statistik Pertanian Hortikultura SPH-SBS/BPS-Statistics Indonesia, Agricultural Statistic for Horticulture SPH-SBS

**Tabel 5.2.6** **Produksi Tanaman Biofarmaka Menurut Kecamatan dan Jenis Tanaman di Kabupaten Labuhanbatu**  
*Table* *Production of Medicinal Plants by Subdistrict and Kind of Plant (kg) 2018*

<b>Kecamatan</b> <i>Subdistrict</i>	<b>Jahe</b> <i>Ginger</i>	<b>Laos/Lengkuas</b> <i>Galanga</i>	<b>Kencur</b> <i>East Indian Galangal</i>	<b>Kunyit</b> <i>Turmeric</i>
(1)	(2)	(3)	(4)	(5)
Bilah Hulu	–	–	–	–
Pangkatan	–	–	–	–
Bilah Barat	–	–	–	–
Bilah Hilir	–	–	–	–
Panai Hulu	–	–	–	–
Panai Tengah	–	–	–	–
Panai Hilir	–	–	22 600	–
Rantau Selatan	–	–	–	–
Rantau Utara	–	–	–	–
<b>Labuhan Batu</b>	–	–	<b>22 600</b>	–

**Sumber/ Source:** BPS, Statistik Pertanian Hortikultura SPH-SBS/BPS-Statistics Indonesia, *Agricultural Statistic for Horticulture SPH-SBS*



**Tabel 5.2.7 Luas Panen Tanaman Biofarmaka Menurut Jenis Tanaman di Kabupaten Labuhanbatu**  
*Harvested Area of Medicinal Plants by Kind of Plant (m2) 2018*

<b>Jenis Tanaman</b> <i>Kind of Plants</i>	<b>Luas Panen Tanaman Biofarmaka</b> <i>Harvested Area of Medicinal Plants</i>
(1)	(2)
Dlingo/Dringo/Sweet Root/Calamus	–
Jahe/Ginger	–
Kapulaga/Java Cardamon	–
Keji Beling/Kecibeling/ <i>Strobilanthes crisp</i> a	–
Kencur/East Indian Galangal	22 615
Kunyit/Turmeric	–
Laos/Lengkuas/ <i>Galanga</i>	–
Lempuyang/ <i>Zingiber Aromaticum</i>	–
Lidah Buaya/ <i>Oliviera</i>	–
Mahkota Dewa/ <i>God's Crown</i>	–
Mengkudu/Pace/ <i>Indian Mulberry</i>	–
Sambiloto/ <i>King of Bitter</i>	–
Temuireng/ <i>Black Turmeric</i>	–
Temukunci/ <i>Chinese Keys</i>	–
Temulawak/ <i>Java Turmeric</i>	–

**Sumber/ Source:** BPS, Statistik Pertanian Hortikultura SPH-SBS/BPS-Statistics Indonesia, Agricultural Statistic for Horticulture SPH-SBS

**Tabel 5.2.8** **Produksi Tanaman Biofarmaka Menurut Jenis Tanaman di Kabupaten Labuhanbatu**  
*Table* *Production of Medicinal Plants by Kind of Plant (kg) 2018*

Jenis Tanaman <i>Kind of Plants</i>	Produksi Tanaman Biofarmaka <i>Production of Medicinal Plants</i>
(1)	(2)
Dlingo/Dringo/Sweet Root/Calamus	–
Jahe/Ginger	–
Kapulaga/Java Cardamon	–
Keji Beling/Kecibeling/ <i>Strobilanthes crisper</i>	–
Kencur/East Indian Galangal	22 600
Kunyit/Turmeric	–
Laos/Lengkuas/ <i>Galanga</i>	–
Lempuyang/ <i>Zingiber Aromaticum</i>	–
Lidah Buaya/ <i>Oliviera</i>	–
Mahkota Dewa/God's Crown	–
Mengkudu/Pace/ <i>Indian Mulberry</i>	–
Sambiloto/ <i>King of Bitter</i>	–
Temuireng/ <i>Black Turmeric</i>	–
Temukunci/ <i>Chinese Keys</i>	–
Temulawak/ <i>Java Turmeric</i>	–

**Sumber/ Source:** BPS, Statistik Pertanian Hortikultura SPH-SBS/BPS-Statistics Indonesia, *Agricultural Statistic for Horticulture SPH-SBS*

**Tabel 5.2.9** **Produksi Buah-buahan Menurut Kecamatan dan Jenis Tanaman di Kabupaten Labuhanbatu**  
*Production of Fruits by Subdistrict and Kind of Plant (ton) 2018*

<b>Kecamatan</b> <i>Subdistrict</i>	<b>Mangga</b> <i>Mango</i>	<b>Durian</b> <i>Durian</i>	<b>Jeruk</b> <i>Orange</i>	<b>Pisang</b> <i>Banana</i>	<b>Pepaya</b> <i>Papaya</i>	<b>Salak</b> <i>Salacca</i>
(1)	(2)	(3)	(4)	(5)	(6)	(7)
Bilah Hulu	26	236	370	14	2 130	–
Pangkalan	141	60	135	151	1 531	–
Bilah Barat	757	1 087	175	89	1 646	–
Bilah Hilir	42	38	280	62	2 469	–
Panai Hulu	52	22	175	141	579	–
Panai Tengah	–	–	120	11	1 059	–
Panai Hilir	21	48	340	59	1 936	–
Rantau Selatan	98	49	315	114	1 312	–
Rantau Utara	142	54	355	117	2 078	–
<b>Labuhan Batu</b>	<b>1 279</b>	<b>1 594</b>	<b>2 265</b>	<b>758</b>	<b>14 740</b>	<b>–</b>

**Sumber/ Source:** BPS, Statistik Pertanian Hortikultura SPH-TH/BPS-Statistics Indonesia, *Agricultural Statistic for Horticulture SPH-TH*

**Tabel 5.2.10** Produksi Buah-buahan dan Sayuran Tahunan Menurut Jenis Tanaman di Kabupaten Labuhanbatu  
*Production of Annual Fruits and Vegetables by Kind of Plant (ton) 2018*

Jenis Tanaman <i>Kind of Plants</i>	Produksi Buah-buahan dan Sayuran Tahunan <i>Production of Annual Fruits and Vegetables</i>
(1)	(2)
<b>Buah-Buahan/Fruits:</b>	...
Alpukat/Avocado	23
Anggur/Grape	0
Apel/Apple	0
Belimbing/Star Fruit	443
Duku/Langsar/Kokosan/Duku	1 251
Durian/Durian	1 594
Jambu Air/Rose Apple	888
Jambu Biji/Guava	1 171
Jeruk Besar/Pomelo	10
Jeruk Siam/Keprook/Tangerine/Orange	2 265
Jeruk/Orange ( Tangerine + Pomelo )	2 275
Mangga/Mango	1 279
Manggis/Mangosteen	795
Markisa/Marquisa	0
Nangka/Cempedak/Jack Fruit	558
Nenas/Pineapple	215
Pepaya/Papaya	14 740
Pisang/Banana	758
Rambutan/Rambutan	3 082
Salak/Salacca	0
Sawo/Sapodilla/Star Apple	2 803
Sirsak/Soursop	0
Sukun/Bread Fruit	0
<b>Sayuran/Vegetables</b>	...
Jengkol/Jengkol	0
Melinjo/Melinjo	0
Petai/Twisted Cluster Bean	0
<b>Labuhanbatu</b>	<b>34 150</b>

**Sumber/ Source:** BPS, Statistik Pertanian Hortikultura SPH-TH/BPS-Statistics Indonesia, *Agricultural Statistic for Horticulture SPH-TH*

**Tabel 5.3.1**  
*Table*

**Populasi Ternak Menurut Kecamatan dan Jenis Ternak  
di Kabupaten Labuhanbatu**  
*Livestock Population by Subdistrict and Type in Labuhanbatu Regency*  
**(Ekor) 2018**

<b>Kecamatan Subdistrict</b>	<b>Sapi Perah Milk-Cow</b>	<b>Sapi Potong Cow</b>	<b>Kerbau Palm Buffalo</b>	<b>Kuda Horse</b>	<b>Kambing Goat</b>	<b>Domba Sheep</b>	<b>Babi Pig</b>
(1)	(2)	(3)	(4)	(5)	(6)	(7)	(8)
Bilah Hulu	-	6 361	31	-	2 254	1 709	1 053
Pangkalan	-	2 641	27	-	2 048	1 214	2 445
Bilah Barat	-	4 821	26	-	4 061	1 986	1 488
Bilah Hilir	-	4 963	21	-	2 263	1 574	3 083
Panai Hulu	-	2 787	19	-	1 517	1 374	1 448
Panai Tengah	-	2 823	27	-	1 262	947	947
Panai Hilir	-	1 746	26	-	1 895	2 486	2 216
Rantau Selatan	-	1 794	32	-	1 837	938	1 162
Rantau Utara	-	1 454	18	-	1 934	953	1 014
<b>Labuhanbatu</b>	<b>-</b>	<b>29 390</b>	<b>227</b>	<b>-</b>	<b>19 071</b>	<b>13 181</b>	<b>14 856</b>

**Sumber/ Source** : Dinas Peternakan Kabupaten Labuhanbatu /  
*Livestock Services of Labuhanbatu Regency*

**Tabel 5.3.2**  
*Table*

**Produksi Daging Menurut Kecamatan dan Jenis Ternak  
di Kabupaten Labuhanbatu**  
*Meat Production by Subdistrict and Type in Labuhanbatu Regency*  
**(Kg) 2018**

<b>Kecamatan</b> <i>Subdistrict</i>	<b>Sapi Perah</b> <i>Milk-Cow</i>	<b>Sapi Potong</b> <i>Cow</i>	<b>Kerbau Palm</b> <i>Buffalo</i>	<b>Kuda</b> <i>Horse</i>	<b>Kambing</b> <i>Goat</i>	<b>Domba</b> <i>Sheep</i>	<b>Babi</b> <i>Pig</i>
(1)	(2)	(3)	(4)	(5)	(6)	(7)	(8)
Bilah Hulu	-	80 553	-	-	7 692	3 829	7 891
Pangkalan	-	69 677	-	-	7 932	4 444	10 991
Bilah Barat	-	74 582	-	-	9 616	4 645	4 231
Bilah Hilir	-	85 857	-	-	12 597	6 934	8 171
Panai Hulu	-	52 784	-	-	9 867	3 296	5 355
Panai Tengah	-	40 457	-	-	8 775	3 686	4 065
Panai Hilir	-	39 773	-	-	6 831	3 888	9 051
Rantau Selatan	-	60 798	6 301	-	4 481	3 829	9 572
Rantau Utara	-	129 615	-	-	19 081	6 971	21 105
<b>Labuhanbatu</b>	-	<b>534 096</b>	<b>6 301</b>	-	<b>86 872</b>	<b>41 522</b>	<b>80 432</b>

**Sumber/ Source** : Dinas Peternakan Kabupaten Labuhanbatu /  
*Livestock Services of Labuhanbatu Regency*

**Tabel 5.3.3**  
*Table*

**Populasi Unggas Menurut Kecamatan dan Jenis Unggas  
di Kabupaten Labuhanbatu**  
*Poultry Population by Subdistrict and Type in Labuhanbatu Regency*  
**(Ekor) 2018**

<b>Kecamatan</b> <i>Subdistrict</i>	<b>Ayam Kampung</b> <i>Domestic</i>	<b>Ayam Petelur</b> <i>Layer</i>	<b>Ayam Pedaging</b> <i>Broiler</i>	<b>Itik</b> <i>Duck</i>
(1)	(2)	(3)	(4)	(5)
Bilah Hulu	64 744	25 403	217 093	10 623
Pangkalan	66 161	-	114 587	6 804
Bilah Barat	143 654	-	-	6 955
Bilah Hilir	77 752	6 998	89 588	5 592
Panai Hulu	62 708	-	-	7 635
Panai Tengah	73 744	-	-	7 716
Panai Hilir	70 562	-	-	4 946
Rantau Selatan	70 555	19 846	-	7 021
Rantau Utara	63 164	-	26 693	4 073
<b>Labuhanbatu</b>	<b>693 044</b>	<b>52 247</b>	<b>447 961</b>	<b>61 365</b>

**Sumber/ Source** : Dinas Peternakan Kabupaten Labuhanbatu /  
*Livestock Services of Labuhanbatu Regency*

**Tabel 5.3.4**  
*Table*

**Produksi Daging Menurut Kecamatan dan Jenis Unggas  
di Kabupaten Labuhanbatu**  
*Meat Production by Subdistrict and Type in Labuhanbatu Regency*  
**(Kg) 2018**

<b>Kecamatan</b> <i>Subdistrict</i>	<b>Ayam Kampung</b> <i>Domestic</i>	<b>Ayam Petelur</b> <i>Layer</i>	<b>Ayam Pedaging</b> <i>Broiler</i>	<b>Itik</b> <i>Duck</i>
(1)	(2)	(3)	(4)	(5)
Bilah Hulu	27 537	20 548	1 093 542	975
Pangkalan	22 414	-	295 841	745
Bilah Barat	21 654	-	-	865
Bilah Hilir	23 957	3 355	440 832	873
Panai Hulu	15 576	-	-	874
Panai Tengah	22 177	-	-	672
Panai Hilir	28 062	-	-	859
Rantau Selatan	22 414	23 092	-	916
Rantau Utara	17 941	-	1 711 873	829
<b>Labuhanbatu</b>	<b>201 732</b>	<b>46 995</b>	<b>3 542 088</b>	<b>7 608</b>

**Sumber/ Source** : Dinas Peternakan Kabupaten Labuhanbatu /  
*Livestock Services of Labuhanbatu Regency*



**Tabel 5.3.5**  
Table

**Produksi Telur Menurut Jenis dan Kecamatan**  
*Meat Production by Type and Subdistrict*  
**(Kg) 2018**

Kecamatan <i>Subdistrict</i>	Jenis Telur / <i>Type of Egg</i>		
	Ayam Kampung <i>Domestic</i>	Ayam Ras Petelur <i>Layer</i>	Itik Manila <i>Duck</i>
(1)	(2)	(3)	(4)
Bilah Hulu	82 641	115 071	18 197
Pangkatan	83 914	-	16 578
Bilah Barat	153 575	-	17 002
Bilah Hilir	94 334	18 798	16 627
Panai Hulu	80 811	-	24 734
Panai Tengah	90 732	-	50 648
Panai Hilir	86 473	-	22 215
Rantau Selatan	87 869	129 324	12 844
Rantau Utara	81 219	-	11 713
<b>Jumlah/ Total</b>	<b>841 568</b>	<b>263 193</b>	<b>190 558</b>

**Sumber/ Source** : Dinas Peternakan Kabupaten Labuhanbatu /  
*Livestock Services of Labuhanbatu Regency*

**Tabel 5.3.6**  
Table

**Produksi Kulit Menurut Jenis dan Kecamatan**  
*Leather Production by Type and Subdistrict*  
**(Lembar/Sheet)**  
**2018**

Kecamatan <i>Subdistrict</i>	Jenis Kulit/ <i>Type of Leather</i>		
	Sapi <i>Cow</i>	Kerbau <i>Buffalo</i>	Kambing <i>Goat</i>
(1)	(2)	(3)	(4)
Bilah Hulu	19 160	-	4 044
Pangkatan	14 980	-	3 228
Bilah Barat	17 380	-	3 378
Bilah Hilir	19 080	-	4 968
Panai Hulu	27 140	-	6 288
Panai Tengah	22 460	-	4 410
Panai Hilir	25 380	-	5 184
Rantau Selatan	18 620	-	5 586
Rantau Utara	47 140	2 100	6 330
<b>Jumlah/ Total</b>	<b>211 340</b>	<b>2 100</b>	<b>43 416</b>

**Sumber/ Source** : Dinas Peternakan Kabupaten Labuhanbatu /  
*Livestock Services of Labuhanbatu Regency*

**Tabel 5.3.7 Jumlah Ternak Yang Dipotong Di Rumah Potong Menurut Kecamatan dan Jenis Ternak di Kabupaten Labuhanbatu**  
*Number of Slaughtered Livestock in Slaughter House by Subdistrict and Type of Livestock In Labuhanbatu Regency (Ekor) 2018*

Kecamatan Subdistrict	Sapi Perah Milk-Cow	Sapi Potong Cow	Kerbau Palm Buffalo	Kuda Horse	Kambing Goat	Domba Sheep	Babi Pig
(1)	(2)	(3)	(4)	(5)	(6)	(7)	(8)
Bilah Hulu	-	-	-	-	-	-	-
Pangkatan	-	-	-	-	-	-	-
Bilah Barat	-	-	-	-	-	-	-
Bilah Hilir	-	-	-	-	-	-	-
Panai Hulu	-	-	-	-	-	-	-
Panai Tengah	-	-	-	-	-	-	-
Panai Hilir	-	-	-	-	-	-	-
Rantau Selatan	-	1 269	105	-	-	-	-
Rantau Utara	-	-	-	-	-	-	-
<b>Labuhanbatu</b>	-	<b>1 269</b>	<b>105</b>	-	-	-	-

Sumber/ Source : Dinas Peternakan Kabupaten Labuhanbatu /  
 Livestock Services of Labuhanbatu Regency

**Tabel 5.3.8**  
*Table*

**Jumlah Ternak Yang Dipotong Di Luar Rumah Potong Menurut  
Kecamatan dan Jenis Ternak di Kabupaten Labuhanbatu**  
*Number of Slaughtered Livestock Out of Slaughter House by Subdistrict  
and Type of Livestock In Labuhanbatu Regency*  
**(Ekor) 2018**

<b>Kecamatan Subdistrict</b>	<b>Sapi Perah Milk-Cow</b>	<b>Sapi Potong Cow</b>	<b>Kerbau Palm Buffalo</b>	<b>Kuda Horse</b>	<b>Kambing Goat</b>	<b>Domba Sheep</b>	<b>Babi Pig</b>
(1)	(2)	(3)	(4)	(5)	(6)	(7)	(8)
Bilah Hulu	-	958	-	-	674	108	167
Pangkatan	-	749	-	-	538	191	401
Bilah Barat	-	869	-	-	563	165	198
Bilah Hilir	-	954	-	-	828	512	374
Panai Hulu	-	1 357	-	-	1 048	497	401
Panai Tengah	-	1 123	-	-	735	384	364
Panai Hilir	-	1 269	-	-	864	301	391
Rantau Selatan	-	931	-	-	931	931	337
Rantau Utara	-	1 088	-	-	1 055	623	434
<b>Labuhanbatu</b>	-	<b>9 298</b>	-	-	<b>7 236</b>	<b>3 712</b>	<b>3 067</b>

**Sumber/ Source** : Dinas Peternakan Kabupaten Labuhanbatu /  
*Livestock Services of Labuhanbatu Regency*

**Tabel 5.4.1** **Produksi Perikanan Tangkap Menurut Kecamatan dan Subsektor di Kabupaten Labuhanbatu**  
*Captured Fish Production by Subdistrict and Subsector in Labuhanbatu Regency*  
**(Ton) 2017 – 2018**

Kecamatan Subdistrict	Budidaya		Perairan Umum		Jumlah	
	2017	2018	2017	2018	2017	2018
(1)	(2)	(3)	(4)	(5)	(6)	(7)
Bilah Hulu	208,70	202,77	0,66	0,66	209,36	203,43
Pangkatan	100,27	97,42	1,27	1,27	101,54	98,69
Bilah Barat	176,64	171,62	0,51	0,51	177,15	172,13
Bilah Hilir	54,80	53,24	1,53	1,54	56,33	54,78
Panai Hulu	33,23	32,28	49,56	49,56	82,79	81,84
Panai Tengah	25,07	24,35	280,86	281,16	305,93	305,51
Panai Hilir	19,24	18,69	3 773,69	3 777,73	3 792,93	3 796,42
Rantau Selatan	240,18	233,35	0,05	0,05	240,23	233,40
Rantau Utara	167,89	163,12	0,07	0,07	167,96	163,19
<b>Jumlah/ Total</b>	<b>1 026,02</b>	<b>996,84</b>	<b>4 108,2</b>	<b>4 112,55</b>	<b>5 134,22</b>	<b>5 109,39</b>

**Sumber/ Source** : Dinas Kelautan dan Perikanan Kabupaten Labuhanbatu /  
*Ocean and Fishery Services of Labuhanbatu Regency*



**Tabel 5.4.3** Banyaknya Perahu/ Kapal Menurut Kecamatan dan Jenis Kapal di Kabupaten Labuhanbatu  
*Number of Marine Fishing by Subdistrict and Type of Boat in Labuhanbatu Regency*  
**2018**

Kecamatan <i>Subdistrict</i>	Perahu Tanpa Motor <i>Non-Powered Boat</i>	Perahu Motor Tempel <i>Semi-Powered Boat</i>	Kapal Motor <i>Powered Boat</i>
(1)	(2)	(3)	(4)
Bilah Hulu	-	-	-
Pangkatan	-	-	-
Bilah Barat	-	-	-
Bilah Hilir	42	53	-
Panai Hulu	19	35	68
Panai Tengah	39	92	191
Panai Hilir	128	803	916
Rantau Selatan	-	-	-
Rantau Utara	-	-	-
<b>Jumlah/ Total</b>	<b>228</b>	<b>983</b>	<b>1 175</b>

**Sumber/ Source** : Dinas Kelautan dan Perikanan Kabupaten Labuhanbatu / *Ocean and Fishery Services of Labuhanbatu Regency*

**Tabel 5.4.4**  
*Table*

**Jumlah Rumah Tangga Budi Daya Perikanan Menurut  
Jenis Budi Daya Tiap Kecamatan**  
*Number of Fish Culture's Household by Type of Culture and Subdistrict*  
**2018**

Kecamatan <i>Subdistrict</i>	Jumlah Rumah Tangga/ <i>Number of Households</i>					Jumlah <i>Total</i>
	Tambak <i>Brack fish</i>	Kolam <i>Fresh Water-pond</i>	Sawah <i>Paddy field</i>	Kolam Air Deras <i>Running</i>	Jaring Apung <i>Floating Net</i>	
(1)	(2)	(3)	(4)	(5)	(6)	(7)
Bilah Hulu	-	88	-	-	-	88
Pangkatan	-	9	-	-	-	9
Bilah Barat	-	56	-	-	-	56
Bilah Hilir	-	27	-	-	-	27
Panai Hulu	-	109	-	-	-	109
Panai Tengah	-	18	-	-	-	18
Panai Hilir	-	-	-	-	-	-
Rantau Selatan	-	216	-	-	-	216
Rantau Utara	-	27	-	-	-	27
<b>Jumlah/ <i>Total</i></b>	-	<b>550</b>	-	-	-	<b>550</b>

**Sumber/ *Source*** : Dinas Kelautan dan Perikanan Kabupaten Labuhanbatu /  
*Ocean and Fishery Services of Labuhanbatu Regency*



**Tabel 5.4.5 Jumlah Rumah Tangga Perikanan Laut Menurut Kategori Usaha**  
*Table Number of Fisherman Household by Activity*  
**2014 - 2018**

Kategori Usaha <i>Activity Category</i>	Tahun/ <i>Year</i>				
	2014	2015	2016	2017	2018
(1)	(2)	(3)	(4)	(5)	(6)
01. Tanpa Perahu <i>Without Boat</i>	-	-	-	-	-
02. Jukung <i>Dugout Boat</i>	-	-	-	-	-
03. Perahu Kecil <i>Small Boat</i>	72	196	228	228	228
04. Perahu Sedang <i>Medium Boat</i>	-	-	-	-	-
05. Perahu Besar <i>Large Boat</i>	-	-	-	-	-
06. Perahu Motor Tempel <i>Out-Board Motor</i>	201	210	1 067	1 073	972
07. Perahu Motor <i>Motor Boat</i>	749	919	1 177	1 180	1 175
<b>Jumlah/ <i>Total</i></b>	<b>1 022</b>	<b>1 325</b>	<b>2 472</b>	<b>2 481</b>	<b>2 375</b>

**Sumber/ *Source*** : Dinas Kelautan dan Perikanan Kabupaten Labuhanbatu /  
*Ocean and Fishery Services of Labuhanbatu Regency*

**Tabel 5.4.6 Jumlah Nelayan Menurut Kategori Pekerjaan Tiap Kecamatan**  
*Table Number of Fishermen by Classification and Subdistrict*  
**2018**

Kecamatan <i>Subdistrict</i>	Kategori/ <i>Classification</i>			Jumlah <i>Total</i>
	Penuh <i>Full Time</i>	Sambilan Utama <i>Part Time</i>	Sambilan Tambahan <i>Past Time</i>	
(1)	(2)	(3)	(4)	(5)
Bilah Hulu	-	-	-	0
Pangkatan	-	-	3	3
Bilah Barat	-	-	-	0
Bilah Hilir	161	27	22	210
Panai Hulu	220	116	65	401
Panai Tengah	796	312	112	1 220
Panai Hilir	3227	902	297	4 426
Rantau Selatan	-	-	-	0
Rantau Utara	-	-	-	0
<b>Jumlah/ <i>Total</i></b>	<b>4 404</b>	<b>1 357</b>	<b>499</b>	<b>6 260</b>

**Sumber/ *Source*** : Dinas Kelautan dan Perikanan Kabupaten Labuhanbatu /  
*Ocean and Fishery Services of Labuhanbatu Regency*



Perindustrian, Pertambangan,  
dan Energi  
*Industry, Mining, and Energy*

6

Industri Besar/ Sedang

273 Unit

Banyaknya Trafo

1.157 Unit

Industri Kecil

73 Unit

Pelanggan PLN

108.986 Ruta

Pelanggan PDAM

12.680 Ruta



<https://labuhanbatukab.bps.go.id>



**PENJELASAN TEKNIS**

1. Pengumpulan data industri besar dan sedang dilakukan melalui Survei Industri Besar dan Sedang yang dilaksanakan setiap tahun secara lengkap (sensus) sejak tahun 1975. Survei Industri Besar dan Sedang mencakup semua perusahaan industri yang mempunyai tenaga kerja 20 orang atau lebih dengan menggunakan kuesioner II A.
2. Klasifikasi industri yang digunakan dalam survei ini berdasar kepada Klasifikasi Baku Lapangan Usaha Indonesia (KBLI). KBLI adalah klasifikasi lapangan usaha yang berdasar kepada *International Standard Industrial Classification of All Economic Activities* (ISIC) revisi 4 yang telah disesuaikan dengan kondisi Indonesia.
3. **Industri manufaktur** adalah suatu kegiatan ekonomi yang melakukan kegiatan mengubah suatu barang dasar secara mekanis, kimia, atau dengan tangan sehingga menjadi barang jadi/setengah jadi, dan atau barang yang kurang nilainya menjadi barang yang lebih tinggi nilainya, dan sifatnya lebih dekat kepada pemakai akhir. Termasuk dalam kegiatan ini adalah jasa industri dan pekerjaan perakitan.

**TECHNICAL NOTES**

1. *Data collection of large and medium scale manufacturing is conducted through The Large and Medium Manufacturing Establishment Survey that has been done annually for all industries (census) since 1975. Large and Medium Manufacturing Establishment Survey covers all manufactures/industries with 20 workers or more by questionnaire II A.*
2. *The industrial clasification adopted in this survey refers to the Klasifikasi Baku Lapangan Usaha Indonesia (KBLI). KBLI is classification of economic activities based on the International Standard Industrial Classification of All Economic Activities (ISIC rev 4) that has been modified according to the local condition in Indonesia.*
3. **Manufacturing industry** is defined as an economic activity processing basic goods mechanically, chemicals or manually into final or intermediate goods. It is also defined as processing of lower value goods into higher value goods as final or intermediate products. The activities also include services for manufacturing and assembling.

4. **Jasa industri** adalah kegiatan industri yang melayani keperluan pihak lain. Pada kegiatan ini bahan baku disediakan oleh pihak lain sedangkan pihak pengolah hanya melakukan pengolahannya dengan mendapat imbalan sebagai balas jasa (upah maklon).
  5. **Perusahaan atau usaha industri** adalah suatu unit (kesatuan) usaha yang melakukan kegiatan ekonomi, bertujuan menghasilkan barang atau jasa, terletak pada suatu bangunan atau lokasi tertentu, dan mempunyai catatan administrasi tersendiri mengenai produksi dan struktur biaya serta ada seorang atau lebih yang bertanggung jawab atas usaha tersebut.
  6. Industri manufaktur dikelompokkan ke dalam 4 golongan berdasarkan banyaknya pekerja, yaitu: industri besar (100 orang pekerja atau lebih), industri sedang/menengah (20–99 orang pekerja), industri kecil (5–19 orang pekerja), dan industri mikro (1–4 orang pekerja).
4. **Services for manufacturing** is defined as a manufacturing activity which serving other manufacturing establishments. In this case, raw materials are supplied by others while the workers are paid as a compensation for processing raw materials.
  5. **A manufacturing establishment** is defined as a production unit engaged in economic activity, producing goods or services, located in a building or in a certain location, keeping a business record concerning the production and cost structure, and having a person or more that are responsible to those activities.
  6. *Manufacturing industries are categorized into four groups, based on the number of employees: large scale manufacturing (100 employees or more), medium scale manufacturing (20–99 employees), small scale manufacturing (5–19 employees), and micro industry (1–4 employees).*

- |   |   |
|---|---|
| 7. Pelanggan adalah individu atau kelompok, baik rumah tangga, perusahaan atau institusi non-profit yang membeli air bersih dari perusahaan air bersih. | 7. <i>Customers are individuals or groups, whether household, company or non-profit institutions that buy water supply from water supply establishment.</i> |
| 8. Air disalurkan adalah volume air bersih dari perusahaan air bersih   | 8. <i>Distributed water is the volume of water supply from water supply establishment.</i>  |

<https://labuhanbatukab.bps.go.id>





**ULASAN**

Pada tahun 2018 jumlah perusahaan industri besar/średang yang terdapat di Kabupaten Labuhanbatu adalah sebanyak 273 perusahaan dan jumlah industri kecil dan kerajinan rumah tangga sebanyak 73 perusahaan.

Pada tahun 2018, PT. PLN (Persero) cabang Labuhanbatu mencatat ada 116.006 pelanggan, 137.006.444 KVA tersambung, dengan jumlah pelanggan terbanyak adalah rumah tangga sebesar 108.986 pelanggan.

Sementara itu, air bersih yang disalurkan oleh Perusahaan Daerah Air Minum (PDAM) Tirta Bina Labuhanbatu pada tahun 2018 sebanyak 1.926.707 m<sup>3</sup>, dengan pelanggan sebanyak 14.461 pelanggan. Pelanggan yang terbanyak merupakan rumah tangga yaitu sebanyak 12.680 pelanggan.

**DESCRIPTION**

*There were 273 large/medium manufacturing industries and 73 small scale household and cottage industry firms located Labuhanbatu Regency in 2018*

*In year 2018, PLN of Rantauprapat branch had 116.006 customers, with discharge capacity of 137.006.444 KV. The largest number of customers was household, which was 108.986 customers.*

*While there was 1.926.707 m<sup>3</sup> of clean water distributed by regional water supply establishments (PDAM) Tirta Bina of Labuhanbatu for 14.461 customers. The largest customers was household which was 12.680 customers.*

**Tabel 6.1.1**  
Table

**Jumlah Perusahaan Industri Besar/Sedang  
Menurut Kecamatan**  
*Number of Large/Medium Establishments by Subdistrict*  
**2014 – 2018**

Kecamatan SubSubdistrict	Tahun/ Year				
	2014	2015	2016	2017	2018
(1)	(2)	(3)	(4)	(5)	(6)
Bilah Hulu	5	5	-	-	17
Pangkatan	3	3	-	-	6
Bilah Barat	1	1	-	1	12
Bilah Hilir	5	5	-	-	11
Panai Hulu	1	1	-	-	11
Panai Tengah	-	-	-	1	7
Panai Hilir	1	1	-	-	5
Rantau Selatan	1	1	-	-	99
Rantau Utara	1	1	1	1	105
<b>Jumlah/ Total</b>	<b>18</b>	<b>18</b>	<b>1</b>	<b>3</b>	<b>273</b>

**Sumber/ Source** : Dinas Penanaman Modal dan Pelayanan Terpadu Satu Pintu Kabupaten Labuhanbatu /  
*Investment and One Door Integrated Services of Labuhanbatu Regency*

**Tabel 6.1.2**  
Table

**Jumlah Industri Kecil Menurut Kecamatan**  
*Number of Small Manufacturing by Subdistrict*  
**2014 – 2018**

Kecamatan Subdistrict	Tahun/ Year				
	2014	2015	2016	2017	2018
(1)	(2)	(3)	(4)	(5)	(6)
Bilah Hulu	4	6	-	-	8
Pangkatan	-	1	-	-	5
Bilah Barat	-	-	2	-	2
Bilah Hilir	3	-	1	-	2
Panai Hulu	2	2	-	-	1
Panai Tengah	-	-	-	-	2
Panai Hilir	-	1	-	-	2
Rantau Selatan	10	10	5	-	16
Rantau Utara	31	40	12	1	35
<b>Jumlah/ Total</b>	<b>50</b>	<b>60</b>	<b>20</b>	<b>1</b>	<b>73</b>

**Sumber/ Source** : Dinas Penanaman Modal dan Pelayanan Terpadu Satu Pintu Kabupaten Labuhanbatu /  
*Investment and One Door Integrated Services of Labuhanbatu Regency*

**Tabel 6.2.1 Daya Terpasang, Produksi, dan Distribusi Listrik PT. PLN (Persero) pada Cabang/Ranting PLN di Kabupaten Labuhanbatu**  
*Number of Power Connected, Electricity Production and Distribution of PT. PLN (Persero) Branch of Labuhanbatu Regency*  
**2014 – 2018**

<b>Tahun</b> <i>Years</i>	<b>Daya Terpasang</b> <i>Power Connected</i> (VA)	<b>Produksi Listrik</b> <i>Electricity Production</i> (KwH)	<b>Listrik Terjual</b> <i>Electricity Sold</i> (KwH)	<b>Dipakai Sendiri</b> <i>Own Used</i> (KwH)	<b>Susut/Hilang</b> <i>Shrinkage</i> (KwH)
(1)	(2)	(3)	(4)	(5)	(6)
<b>2014</b>	104 475 110	-	13 890 997 400	-	-
<b>2015</b>	-	-	-	-	-
<b>2016</b>	93 700 710	280 736 794	205 968 707,4	1 243 919	39 047 076
<b>2017</b>	136 360 580	106 359 804	78 683 705,01	407 821,6	13 082 202
<b>2018</b>	137 552 532	322 394 210	220 587 550	1 836 520	34 424 770

**Sumber/ Source** : PT. Persero PLN Area Rantauprapat /  
*State Electricity Company of Rantauprapat*

**Tabel 6.2.2**  
Table

**Banyaknya Langganan Dan KVA Langganan**  
*Number of Consumer and KVA Consumer*  
**2018**

<b>Jenis Langganan</b> <i>Type of Consumer</i>	<b>Langganan</b> <i>Consumer</i>	<b>VA Langganan</b> <i>VA Consumer</i>
(1)	(2)	(3)
Rumah Tangga <i>Household</i>	108 986	102 891 664
Komersil <i>Comercial</i>	3 988	19 701 135
Industri <i>Industry</i>	20	5 143 388
Pemerintah <i>Government</i>	519	4 520 924
Publik/Sosial <i>Public/Social</i>	2 493	4 749 333
<b>Jumlah/ Total</b>	<b>116 006</b>	<b>137 006 444</b>

**Sumber/ Source** : PT. Persero PLN Cabang Rantauprapat /  
*State Electricity Company Area of Rantauprapat*

**Tabel 6.2.3 Banyaknya Langganan, Daya Tersambung Dan Listrik Terjual**  
*Table Number of Consumer, Power Connected and Electricity Sold*  
**2018**

Jenis Tarif <i>Type of Tariff</i>		Langganan <i>Consumer</i>	Daya Tersambung <i>Power Connected (VA)</i>	Listrik Terjual <i>Electricity Sold (Rp)</i>
(1)		(2)	(3)	(4)
1.	S1 – Pemakai Kecil	-	-	-
2.	S2 – Badan Sosial Kecil	2 259	3 968 523	3 858 241 559
3.	S3 – Badan Sosial Besar	2	798 022	1 106 407 406
4.	R1 – RT Sederhana	107 572	95 503 250	160 490 115 249
5.	R2 – RT Kecil	644	2 578 722	5 093 009 479
6.	R3 – RT Sedang	41	510 945	794 735 235
7.	B1 – Usaha Kecil	4 112	7 881 639	12 821 727 375
8.	B2 – Usaha Sedang	759	12 388 615	24 098 798 709
9.	B3 – Usaha Besar	6	3 161 975	6 773 254 961
10.	P1 – Publik Kecil	329	2 036 721	3 824 136 486
11.	P2 – Publik Sedang	-	-	-
12.	P3 – Penerangan Jalan	259	3 094 078	15 314 612 341
13.	I1 – Industri Kecil	4	35 334	14 397 023
14.	I2 – Industri Sedang	15	1 532 303	3 247 663 700
15.	I3 – Industri Menengah	4	3 516 317	6 612 063 531
16.	I4 – Industri Besar	-	-	-
17.	T – Traksi	-	-	-
18.	C – Curah	-	-	-
19.	MG – Multi Guna	-	-	-
<b>Jumlah/ Total</b>		<b>116 006</b>	<b>137 006 444</b>	<b>244 049 163 054</b>

**Sumber/ Source** : PT. Persero PLN Cabang Rantauprapat /  
*State Electricity Company Area of Rantauprapat*

**Tabel 6.2.4**  
*Table*

**Banyaknya Pelanggan Listrik Menurut Kecamatan  
di Kabupaten Labuhanbatu**  
*Number of PLN Customer by Subdistrict in Labuhanbatu Regency*  
**2014 – 2018**

<b>Kecamatan Subdistrict</b>	<b>2014</b>	<b>2015</b>	<b>2016</b>	<b>2017</b>	<b>2018</b>
(1)	(2)	(3)	(4)	(5)	(6)
Bilah Hulu	24 418	25 591	26 851	28 457	30 074
Pangkatan	5 793	6 074	6 371	6 752	7 136
Bilah Barat	4 252	4 456	4 676	4 956	5 237
Bilah Hilir	9 750	10 218	10 721	11 363	12 008
Panai Hulu	7 769	8 142	8 543	9 054	9 569
Panai Tengah	4 429	4 642	4 872	5 162	5 455
Panai Hilir	4 694	4 919	5 161	5 470	5 781
Rantau Selatan	13 881	14 548	15 264	16 178	17 097
Rantau Utara	17 556	18 399	19 305	20 461	21 622
<b>Jumlah/ Total</b>	<b>92 542</b>	<b>96 989</b>	<b>101 764</b>	<b>107 853</b>	<b>113 979</b>

**Sumber/ Source** : PT. Persero PLN Cabang Rantauprapat /  
*State Electricity Company Area of Rantauprapat*



**Tabel 6.2.5** **Banyaknya Pelanggan PLN Menurut Jenis Konsumen**  
*Table* *Number of PLN Customer by Type of Consumer*  
**2018**

<b>Kecamatan</b> <i>Subdistrict</i>	<b>Rumah</b> <b>Tangga</b> <i>House</i> <i>hold</i>	<b>Industri</b> <i>Industry</i>	<b>Pemerintah</b> <i>Government</i>	<b>Badan</b> <b>Sosial</b> <i>Social</i> <i>Institu</i> <i>tion</i>	<b>Usaha</b> <i>Enter</i> <i>prise</i>	<b>Jumlah</b> <b>Total</b>
(1)	(2)	(3)	(4)	(5)	(6)	(7)
Bilah Hulu	28 680	8	114	608	1157	30 567
Pangkatan	6 885	-	27	236	174	7 322
Bilah Barat	5 141	-	20	147	59	5 367
Bilah Hilir	11 791	2	23	349	144	12 308
Panai Hulu	9 339	1	26	283	151	9 800
Panai Tengah	5 342	-	16	179	61	5 598
Panai Hilir	5 631	2	16	127	125	5 901
Rantau Selatan	16 406	2	125	275	567	17 374
Rantau Utara	19 772	6	152	289	1550	21 768
<b>Jumlah/ Total</b>	108 987	21	519	2 493	3 988	116 005

**Sumber/ Source** : PT. Persero PLN Cabang Rantauprapat /  
*State Electricity Company Area of Rantauprapat*

**Tabel 6.2.6 Jumlah Trafo dan Kapasitas Trafo Menurut Kecamatan**  
*Table Number of Trafo and Its Capacity by Subdistrict*  
**2018**

Kecamatan Subdistrict	Jumlah Trafo/ Number of Trafo	Kapasitas Trafo Trafo's Capacity (KVA)
	1 Fasa dan 3 Fasa	
(1)	(2)	(3)
Bilah Hulu	322	11 965
Pangkatan	90	5 037
Bilah Barat	59	2 999
Bilah Hilir	161	8 464
Panai Hulu	54	3 297
Panai Tengah	63	2 917
Panai Hilir	71	5 035
Rantau Selatan	172	18 716
Rantau Utara	165	20 523
<b>Jumlah/ Total</b>	<b>1 157</b>	<b>78 953</b>

**Sumber/ Source** : PT. Persero PLN Cabang Rantauprapat /  
*State Electricity Company Area of Rantauprapat*

**Tabel 6.2.7** Banyaknya Pelanggan PDAM Menurut Jenis Konsumen di Kabupaten Labuhanbatu  
*Table* *Number of PDAM's Customer by Type of Consumer 2014 – 2018<sup>\*)</sup>*

Jenis Konsumen <i>Type of Consumer</i>	2014	2015	2016	2017	2018
(1)	(2)	(3)	(4)	(5)	(6)
Sosial					
Umum	157	161	162	169	197
Khusus	4	4	4	4	3
Non Niaga					
Rumah Tangga	10 695	11 106	11 399	11 720	12 680
Instansi Pemerintah	259	260	260	263	265
Niaga					
Kecil	1 015	1 049	1 065	1 083	1 197
Besar	100	103	109	112	119
Khusus					
Pelabuhan	-	-	-	-	-
Lainnya	-	-	-	-	-
<b>Jumlah/ Total</b>	<b>12 230</b>	<b>12 683</b>	<b>12 999</b>	<b>13 351</b>	<b>14 461</b>

**Sumber/ Source** : PDAM Tirta Bina Kabupaten Labuhanbatu /  
*Tirta Bina Water Works Region of Labuhanbatu Regency*

**Catatan/Note** : Mencakup data pelanggan aktif dan non aktif

**Tabel 6.2.8 Banyaknya Air Bersih yang Disalurkan Menurut Jenis Konsumen di Kabupaten Labuhanbatu**  
*Volume of Clean Water Distributed by Type of Consumer*  
 (m<sup>3</sup>)  
**2014 – 2018**

<b>Jenis Konsumen</b> <i>Type of Consumer</i>	<b>2014</b>	<b>2015</b>	<b>2016</b>	<b>2017</b>	<b>2018</b>
(1)	(2)	(3)	(4)	(5)	(6)
Sosial					
Umum	36 362	35 124	38 068	49 067	73 221
Khusus	27 405	21 213	8 442	5 683	-
Non Niaga					
Rumah Tangga	1 105 255	1 419 100	1 364 877	1 443 412	1 592 753
Instansi Pemerintah	381 121	54 426	48 817	35 027	23 035
Niaga					
Kecil	103 413	111 862	97 597	121 761	194 379
Besar	16 228	21 582	15 837	37 148	43 319
Khusus					
Pelabuhan	-	-	-	-	-
Lainnya	-	-	-	-	-
<b>Jumlah/ Total</b>	<b>1 669 784</b>	<b>1 663 307</b>	<b>1 573 638</b>	<b>1 692 098</b>	<b>1 926 707</b>

**Sumber/Source** : PDAM Tirta Bina Kabupaten Labuhanbatu /  
*Tirta Bina Water Works Region of Labuhanbatu Regency*

**Tabel 6.2.9**  
Table

**Banyaknya Pelanggan Air Bersih Yang Disalurkan dan Nilainya Menurut Kecamatan**  
*Number of Clean Water Customer, Volume and Value of Clean Water Distributed by Subdistrict*  
**2018**

<b>Kecamatan</b> <i>Subdistrict</i>	<b>Pelanggan</b> <i>Number of consumer</i>	<b>Air Disalurkan</b> <i>Water Distributed (m<sup>3</sup>)</i>	<b>Nilai</b> <i>Value (000 Rp)</i>
(1)	(2)	(3)	(4)
Bilah Hulu	682	63 332	362 024 833
Pangkatan	-	-	-
Bilah Barat	-	-	-
Bilah Hilir	1 125	179 792	717 926 756
Panai Hulu	-	-	-
Panai Tengah	504	18 698	87 225 618
Panai Hilir	126	8 306	37 246 101
Rantau Selatan	3 166	539 293	2 675 374 789
Rantau Utara	8 858	1 117 286	5 698 399 319
<b>Jumlah/ Total</b>	<b>14 461</b>	<b>1 926 707</b>	<b>9 578 197 416</b>

**Sumber/ Source** : PDAM Tirta Bina Kabupaten Labuhanbatu /  
*Tirta Bina Water Works Region of Labuhanbatu Regency*

**Tabel 6.2.10**  
*Table*

**Banyaknya Pelanggan Air Bersih Menurut Jenis Pelanggan**  
*Number of Clean Water Customer by Type of Customer*  
**2018**

Kecamatan <i>Subdistrict</i>	Jenis Pelanggan / <i>Type of Customer</i>					Jumlah <i>Total</i>
	Rumah Tangga <i>Household</i>	Industri/Usaha/Hotel <i>Industry/Establishment/Hotel</i>	Perkantoran <i>Office</i>	Badan Sosial Social <i>Institution</i>	Tempat Ibadah <i>Places of Worship</i>	
(1)	(2)	(3)	(4)	(5)	(6)	(7)
Bilah Hulu	532	134	5	-	11	682
Pangkatan	-	-	-	-	-	-
Bilah Barat	-	-	-	-	-	-
Bilah Hilir	1 072	32	5	-	16	1 125
Panai Hulu	-	-	-	-	-	-
Panai Tengah	493	-	2	-	9	504
Panai Hilir	115	7	-	-	4	126
Rantau Selatan	2 885	160	71	-	50	3 166
Rantau Utara	7 600	966	183	-	109	8 858
<b>Jumlah/ <i>Total</i></b>	<b>12 697</b>	<b>1 299</b>	<b>266</b>	<b>0</b>	<b>199</b>	<b>14 461</b>

**Sumber/ *Source*** : PDAM Tirta Bina Kabupaten Labuhanbatu /  
*Tirta Bina Water Works Region of Labuhanbatu Regency*

**Tabel 6.2.11** Banyaknya Air Bersih Yang Disalurkan Menurut Jenis Pelanggan  
*Table* *Volume of Clean Water Distributed by Type of Customer*  
**(m<sup>3</sup>) 2018**

Kecamatan <i>Subdistrict</i>	Jenis Pelanggan / <i>Type of Customer</i>					Jumlah <i>Total</i>
	Rumah Tangga <i>Household</i>	Industri/ Usaha/Hotel <i>Industry/ Establish- ment/Hotel</i>	Perkan- toran Office	Badan Sosial/ Social Institu- tion	Tempat Ibadah <i>Places of Worship</i>	
(1)	(2)	(3)	(4)	(5)	(6)	(7)
Bilah Hulu	46 275	16 526	-	-	531	63 332
Pangkatan	-	-	-	-	-	0
Bilah Barat	-	-	-	-	-	0
Bilah Hilir	161 990	8 537	1 066	-	8 199	179 792
Panai Hulu	-	-	-	-	-	0
Panai Tengah	17 948	-	97	-	653	18 698
Panai Hilir	7 510	517	16	-	263	8 306
Rantau Selatan	467 796	48 553	4 754	-	18 190	539 293
Rantau Utara	891 234	163 565	17 102	-	45 385	1 117 286
<b>Jumlah/ <i>Total</i></b>	<b>1 592 753</b>	<b>237 698</b>	<b>23 035</b>	<b>0</b>	<b>73 221</b>	<b>1 926 707</b>

**Sumber/ Source** : PDAM Tirta Bina Kabupaten Labuhanbatu /  
*Tirta Bina Water Works Region of Labuhanbatu Regency*

**Tabel 6.2.12**  
Table

**Nilai Air Bersih Yang Disalurkan Menurut Jenis Pelanggan**  
*Value of Clean Water Distributed by Type of Customer*  
**(000 Rupiah) 2018**

Kecamatan <i>Subdistrict</i>	Jenis Pelanggan/ <i>Type of Customer</i>					Jumlah <i>Total</i>
	Rumah Tangga <i>Household</i>	Industri/ Usaha/Hotel <i>Industry/ Establish- ment/Hotel</i>	Perkan- toran <i>Office</i>	Badan Sosial/ Social Institu- tion	Tempat Ibadah <i>Places of Worship</i>	
(1)	(2)	(3)	(4)	(5)	(6)	(7)
Bilah Hulu	223 323	137 723	111	-	868	362 025
Pangkatan	-	-	-	-	-	-
Bilah Barat	-	-	-	-	-	-
Bilah Hilir	632 728	69 048	4 041	-	12 110	717 927
Panai Hulu	-	-	-	-	-	-
Panai Tengah	85 647	-	440	-	1 138	87 225
Panai Hilir	32 219	4 501	53	-	473	37 246
Rantau Selatan	2 138 455	491 155	18 506	-	27 258	2 675 374
Rantau Utara	4 104 166	1 457 982	67 474	-	68 777	5 698 399
<b>Jumlah/ <i>Total</i></b>	<b>7 216 538</b>	<b>2 160 409</b>	<b>90 625</b>	<b>-</b>	<b>110 624</b>	<b>9 578 196</b>

**Sumber/ Source** : PDAM Tirta Bina Kabupaten Labuhanbatu /  
*Tirta Bina Water Works Region of Labuhanbatu Regency*





# Perdagangan *Trade*

7

Pedagang Kecil

929 Usaha

Pedagang Besar

8 Usaha

Pedagang Menengah

989 Usaha

Toko

65 Unit

Kios

1.586 Unit



<https://kab.buahanbatukab.bps.go.id>



**PENJELASAN TEKNIS****TECHNICAL NOTES**

- |   |   |
|---|---|
| <p>1. Perusahaan adalah tempat terjadinya kegiatan produksi dan berkumpulnya semua faktor produksi. Setiap perusahaan ada yang terdaftar di pemerintah dan ada pula yang tidak. Bagi perusahaan yang terdaftar di pemerintah, mereka mempunyai badan usaha untuk perusahaannya.</p>   | <p>1. <i>The company is the production and gathering of all factors of production. Any company registered in the government there and some are not. For companies that are registered with the government, they have a business entity for the company.</i></p> |
| <p>2. SIUP adalah Izin Usaha yang dikeluarkan Instansi Pemerintah melalui Dinas Perindustrian dan Perdagangan Kota/Wilayah sesuai domisili perusahaan. SIUP digunakan untuk menjalankan perusahaan secara legal.</p>  | <p>2. <i>SIUP is issued Permit Government Agencies through the Department of Industry and Trade of the City / County according domicile of the company. License used to run a company legally.</i></p>  |
| <p>3. Pedagang adalah orang yang melakukan perdagangan, memperjualbelikan barang yang tidak diproduksi sendiri, untuk memperoleh suatu keuntungan. Pedagang dapat dikategorikan menjadi: Pedagang grosir, beroperasi dalam rantai distribusi antara produsen dan pedagang eceran.</p> | <p>3. <i>Traders are people who do trade, trade in goods that are not produced, to gain an advantage. Traders can be categorized into: Wholesalers, operates in the distribution chain between manufacturers and retailers..</i></p>                            |
| <p>4. Badan usaha adalah kesatuan yuridis (hukum), teknis, dan ekonomis yang bertujuan mencari laba atau keuntungan. Badan Usaha seringkali disamakan dengan perusahaan, walaupun pada</p>  | <p>4. <i>The business entity is a juridical entity (law), technical, economical and aiming for profit or gain. Enterprises often equated with the company, although the reality is different. The main difference</i></p>                                       |

kenyataannya berbeda. Perbedaan utamanya, Badan Usaha adalah lembaga sementara perusahaan adalah tempat di mana Badan Usaha itu mengelola faktor-faktor produksi.

*Enterprises is a temporary agency companies is the place where the business entities that manage the factors of production.*

5. Perseroan terbatas (PT) adalah badan usaha yang modalnya diperoleh dari hasil penjualan saham. Setiap pemegang surat saham mempunyai hak atas perusahaan dan setiap pemegang surat saham berhak atas keuntungan (dividen).
  6. Firma (Fa) adalah badan usaha yang didirikan oleh 2 orang atau lebih di mana tiap-tiap anggota bertanggung jawab penuh atas perusahaan. Modal firma berasal dari anggota pendiri serta laba/keuntungan dibagikan kepada anggota dengan perbandingan sesuai akta pendirian.
  7. Persekutuan Komanditer (CV) adalah suatu persekutuan yang didirikan oleh seorang atau beberapa orang yang mempercayakan uang atau barang kepada seorang atau beberapa orang yang menjalankan perusahaan dan bertindak sebagai pemimpin.
5. *Limited liability company (PT) is a business entity whose capital is derived from the sale of shares. Each holder of shares have the right to the company and each holder of shares entitled to profits (dividends).*
  6. *Firm is an entity established by two or more persons in which each member tiap- take full responsibility for the company. Capital comes from the firm's founding member and earnings / profits distributed to the members with the appropriate ratio of the deed.*
  7. *CV is a partnership established by one or several people who entrusted money or goods to an individual or individuals who run the company and act as a leader.*

8. Pasar adalah tempat dimana pembeli dan penjual bertemu dan berfungsi, barang atau jasa tersedia untuk dijual, dan terjadi perpindahan hak milik.
  9. Koperasi adalah organisasi bisnis yang dimiliki dan dioperasikan oleh orang-seorang demi kepentingan bersama. Koperasi melandaskan kegiatan berdasarkan prinsip gerakan ekonomi rakyat yang berdasarkan asas kekeluargaan.
  10. Koperasi Unit Desa adalah suatu Koperasi serba usaha yang beranggotakan penduduk desa dan berlokasi di daerah pedesaan, daerah kerjanya biasanya mencakup satu wilayah kecamatan. Pembentukan **KUD** ini merupakan penyatuan dari beberapa Koperasi pertanian yang kecil dan banyak jumlahnya dipedesaan.
8. *The market is a place where buyers and sellers meet and work, goods or services available for sale, and the displacement of property rights.*
  9. *Koperasi is a business organization owned and operated by the individual for the common interest. Cooperatives bases its activities on the principle of people's economic movement based on the principle of family.*
  10. *Koperasi Unit Desa is an all-round cooperative venture consisting of villagers and are located in rural areas, the area of work usually covers one of the Subdistricts. This cooperative formation represents the union of several small agricultural cooperatives, and many in the countryside.*



**URAIAN**

Di Kabupaten Labuhanbatu terdapat 249 tanda daftar perusahaan selama tahun 2018. Perusahaan tersebut terdiri dari 78 perusahaan PT, 62 perusahaan CV, dan 104 perusahaan PO.

Di Kabupaten Labuhanbatu terdapat 14 pasar dimana 9 diantaranya merupakan pasar umum, sedangkan sisanya 5 pasar merupakan pasar desa/ pekanan.

Sementara itu, koperasi yang terdapat di Labuhanbatu pada tahun 2018 berjumlah 196 unit dengan anggota sebanyak 18.965 orang. Koperasi Pegawai Negeri (KPN) merupakan koperasi dengan anggota terbanyak yaitu sebanyak 3.818 orang dan koperasinya sebanyak 35 unit.

**DESCRIPTION**

*There were 249 trade signs in Labuhanbatu Regency on the year of 2018. It consist of 78 PT, 62 CV, and 104 PO.*

*There were 14 markets located in Labuhanbatu Regency, which is consist of 9 general market and 5 village market.*

*While there were 196 units of cooperation in Labuhanbatu Regency in 2018 with 18.965 members. KPN was the type of cooperative with the most member which was 3.818 members and 35 units of cooperative.*



**Tabel 7.1 Banyaknya Perusahaan di Kabupaten Labuhanbatu Menurut Bentuk Badan Hukum**  
*Number of Company by Type of Corporation*  
**2014 – 2018**

<b>Badan Hukum</b> <i>Corporation</i>	<b>2014</b>	<b>2015</b>	<b>2016</b>	<b>2017</b>	<b>2018</b>
(1)	(2)	(3)	(4)	(5)	(6)
PT	51	97	74	69	78
Firma	-	-	-	-	-
Koperasi	7	2	8	2	5
CV	105	121	122	126	62
PO	384	355	366	149	103
Perorangan	-	-	-	-	-
Lainnya	-	-	-	-	-
<b>Jumlah/ Total</b>	<b>547</b>	<b>575</b>	<b>570</b>	<b>346</b>	<b>248</b>

**Sumber/ Source** : Dinas Penanaman Modal dan Pelayanan Terpadu Satu Pintu Kabupaten Labuhanbatu /  
*Investment and One Door Integrated Services of Labuhanbatu Regency*

**Tabel 7.2**  
Table

**Banyaknya Perusahaan Terdaftar Menurut  
Sektor Usaha dan Jenis Badan Hukum**  
*Number of Enterprise by Sectors and Type of Corporation*  
**2018**

Sektor Usaha <i>Labor Sector</i>	Jenis Badan Hukum / <i>Type of Corporation</i>						Jumlah <i>Total</i>
	PT	Kop.	CV	Fir ma	PO	Bul	
(1)	(2)	(3)	(4)	(5)	(6)	(7)	(8)
1. Pertanian, Peternakan, Kehutanan dan Perikanan	1	1	2	-	8	-	12
2. Pertambangan dan Penggalian	-	-	-	-	1	-	1
3. Industri Pengolahan	-	-	-	-	-	4	4
4. Listrik, Gas dan Air	5	-	1	-	1	-	7
5. Bangunan	44	-	64	-	32	-	140
6. Perdagangan Besar, Eceran, Rumah Makan, Hotel dan Penginapan	4	-	4	-	1	-	9
7. Angkutan, Pergudangan dan Komunikasi, Keu- angan, Asuransi dan Jasa Persewaan	18	3	1	-	-	1	23
8. Sewa Tanah dan Jasa Perusahaan	-	-	-	-	-	-	0
9. Jasa Kemasyarakatan, Sosial dan Perorangan	5	-	3	-	-	-	8
10. Kegiatan Usaha Lainnya	10	1	4	-	25	-	40
<b>Jumlah/ Total</b>	<b>87</b>	<b>5</b>	<b>79</b>	<b>0</b>	<b>68</b>	<b>5</b>	<b>244</b>

**Sumber/ Source** : Dinas Penanaman Modal dan Pelayanan Terpadu Satu Pintu Kabupaten Labuhanbatu /  
*Investment and One Door Integrated Services of Labuhanbatu Regency*

**Tabel 7.3**  
Table

**Banyaknya Tanda Daftar Perusahaan Menurut  
Kecamatan dan Jenis Badan Hukum**  
*Number of Trade Sign by Subdistrict and Type of Corporation*  
**2018**

Kecamatan Subdistrict	Jenis Badan Hukum/ <i>Type of Corporation</i>						Jumlah <i>Total</i>
	PT	Kop.	CV	Fir Ma	PO	Bul	
(1)	(2)	(3)	(4)	(5)	(6)	(7)	(8)
Bilah Hulu	4	2	4	-	8	-	18
Pangkalan	-	-	1	-	7	-	8
Bilah Barat	1	1	3	-	6	-	11
Bilah Hilir	2	1	1	-	3	-	7
Panai Hulu	5	-	-	-	1	-	6
Panai Tengah	-	-	1	-	7	-	8
Panai Hilir	-	-	1	-	3	-	4
Rantau Selatan	37	-	25	-	26	-	88
Rantau Utara	29	1	26	-	43	-	99
<b>Jumlah/ <i>Total</i></b>	<b>78</b>	<b>5</b>	<b>62</b>	<b>0</b>	<b>104</b>	<b>0</b>	<b>249</b>

**Sumber/ Source** : Dinas Penanaman Modal dan Pelayanan Terpadu Satu Pintu Kabupaten Labuhanbatu / *Investment and One Door Integrated Services of Labuhanbatu Regency*

**Tabel 7.4**  
Table

**Banyaknya Penerbitan SIUP Per Kecamatan  
Menurut Klasifikasi Perusahaan**  
*Number of Trade Licence by Subdistrict and Manufacture Classification*  
**2018**

<b>Kecamatan</b> <i>Subdistrict</i>	<b>Perusahaan</b> <b>Besar</b> <i>Large</i> <i>Manufacture</i>	<b>Perusahaan</b> <b>Sedang</b> <i>Medium</i> <i>Manufacture</i>	<b>Perusahaan</b> <b>Kecil</b> <i>Small</i> <i>Manufacture</i>	<b>Jumlah</b> <b>Total</b>
(1)	(2)	(3)	(4)	(5)
Bilah Hulu	2	15	8	25
Pangkatan	-	6	5	11
Bilah Barat	-	12	2	14
Bilah Hilir	3	8	2	13
Panai Hulu	2	9	1	12
Panai Tengah	-	7	2	9
Panai Hilir	-	5	2	7
Rantau Selatan	12	87	16	115
Rantau Utara	6	99	35	140
<b>Jumlah/ Total</b>	<b>25</b>	<b>248</b>	<b>73</b>	<b>346</b>

**Sumber/ Source** : Dinas Penanaman Modal dan Pelayanan Terpadu Satu Pintu Kabupaten Labuhanbatu /  
*Investment and One Door Integrated Services of Labuhanbatu Regency*

**Tabel 7.5 Jumlah Pedagang di Kabupaten Labuhanbatu Menurut Kecamatan**  
*Table Number of Merchant in Labuhanbatu Regency by Subdistrict*  
**2018**

<b>Kecamatan</b> <i>Subdistrict</i>	<b>Pedagang Besar</b> <i>High Level Merchant</i>	<b>Pedagang Menengah</b> <i>Middle Level Merchant</i>	<b>Pedagang Kecil</b> <i>Low Level Merchant</i>
(1)	(2)	(3)	(4)
Bilah Hulu	-	197	87
Pangkatan	-	-	110
Bilah Barat	-	-	97
Bilah Hilir	-	47	59
Panai Hulu	-	6	13
Panai Tengah	-	78	47
Panai Hilir	-	11	13
Rantau Selatan	-	45	48
Rantau Utara	8	605	455
<b>Jumlah/ Total</b>	<b>8</b>	<b>989</b>	<b>929</b>

**Sumber/ Source** : Dinas Perdagangan dan Perindustrian Kabupaten Labuhanbatu /  
*Trade and Industry Services of Labuhanbatu Regency*

**Tabel 7.6**  
*Table*

**Banyaknya Sarana Perdagangan Menurut Jenisnya  
di Labuhanbatu**  
*Number of Merchant in Market at Labuhanbatu Regency*  
**2013 – 2017**

<b>Badan Hukum Corporation</b>	<b>2013</b>	<b>2014</b>	<b>2015</b>	<b>2016</b>	<b>2017</b>
(1)	(2)	(3)	(4)	(5)	(6)
Pasar Umum	6	6	6	6	9
Pasar Desa	5	5	5	5	5
Toko	76	65	65	65	65
Kios	1 467	1 467	1 467	1 467	1 586
Los	19	19	19	19	1 363
Warung	105	111	121	123	127
Rumah Makan/ Restoran	5	7	18	18	18
<b>Jumlah/ Total</b>	<b>1 683</b>	<b>1 680</b>	<b>1 701</b>	<b>1 703</b>	<b>3 173</b>

**Sumber/ Source** : Dinas Perdagangan dan Perindustrian Kabupaten Labuhanbatu /  
*Trade and Industry Services of Labuhanbatu Regency*

**Tabel 7.7 Jumlah Tempat Berjualan (Los, Kios, Ruko dan Kios Terbuka) Yang Terdapat di Pasar/Pekan Tiap Kecamatan**  
*Number of Trading Places in Market by Subdistrict*  
**2018**

Kecamatan <i>Subdistrict</i>	Pasar/ Pekan <i>Number of Market</i>	Jenis Tempat Berjualan <i>Type of Trading Places</i>				Jumlah
		Los	Kios	Ruko	Kios Terbuka	
(1)	(2)	(3)	(4)	(5)	(6)	(7)
Bilah Hulu	1	150	259	36	-	446
Pangkatan	1	65	-	-	-	66
Bilah Barat	1	109	-	-	-	110
Bilah Hilir	2	84	53	-	-	139
Panai Hulu	1	86	13	-	-	100
Panai Tengah	1	30	78	-	-	109
Panai Hilir	1	64	-	-	-	65
Rantau Selatan	1	80	48	-	-	129
Rantau Utara	2	695	1 135	29	-	1 861
<b>Jumlah/ Total</b>	<b>11</b>	<b>1 363</b>	<b>1 586</b>	<b>65</b>	<b>-</b>	<b>3 025</b>

**Sumber/ Source** : Dinas Perdagangan dan Perindustrian Kabupaten Labuhanbatu /  
*Trade and Industry Services of Labuhanbatu Regency*

**Tabel 7.8**  
Table

**Jumlah Koperasi Menurut Jenis dan Kecamatan  
di Kabupaten Labuhanbatu**  
*Number of Cooperative Unit by Type and Subdistrict in Labuhanbatu  
Regency*  
**2018**

Kecamatan Subdistrict	Jenis Koperasi/ Type of Cooperative						Lain nya	Jumlah
	KUD	KPN	KOPKAR	KOPPAS	KOPWAN			
(1)	(2)	(3)	(4)	(5)	(6)	(7)	(8)	
Bilah Hulu	4	2	1	-	-	13	20	
Pangkalan	1	-	6	-	-	7	14	
Bilah Barat	2	-	1	-	-	6	9	
Bilah Hilir	1	2	6	-	-	10	19	
Panai Hulu	-	-	2	-	-	9	11	
Panai Tengah	1	1	1	-	-	12	15	
Panai Hilir	1	-	-	-	-	13	14	
Rantau Selatan	-	12	1	-	-	20	33	
Rantau Utara	-	18	5	1	-	37	61	
<b>Labuhanbatu</b>	<b>10</b>	<b>35</b>	<b>23</b>	<b>1</b>	<b>0</b>	<b>127</b>	<b>196</b>	

Sumber/ Source : Dinas Koperasi dan Usaha Kecil Menengah Kabupaten Labuhanbatu /  
Cooperation and UKM Services of Labuhanbatu Regency



**Tabel 7.9**  
Table

**Jumlah Anggota Koperasi Menurut Jenis dan Kecamatan  
di Kabupaten Labuhanbatu**  
*Number of Cooperative Unit Members by Type and Subdistrict  
in Labuhanbatu Regency*  
**2018**

Kecamatan Subdistrict	Jenis Koperasi/ Type of Cooperative						Jumlah
	KUD	KPN	KOPKAR	KOPPAS	KOPWAN	Lain-nya	
(1)	(2)	(3)	(4)	(5)	(6)	(7)	(8)
Bilah Hulu	1 200	324	90	33	-	1 203	2 850
Pangkalan	-	-	954	-	-	375	1 329
Bilah Barat	30	-	126	25	-	252	433
Bilah Hilir	-	1	1 200	-	-	626	1 827
Panai Hulu	-	-	480	-	-	325	805
Panai Tengah	1 000	42	44	21	-	275	1 382
Panai Hilir	150	-	-	30	-	70	250
Rantau Selatan	-	1 800	32	-	-	242	2 074
Rantau Utara	-	1 651	584	86	83	5 611	8 015
<b>Labuhanbatu</b>	<b>2 380</b>	<b>3 818</b>	<b>3 510</b>	<b>195</b>	<b>83</b>	<b>8 979</b>	<b>18 965</b>

Sumber/ Source : Dinas Koperasi dan Usaha Kecil Menengah Kabupaten Labuhanbatu /  
Cooperation and UKM Services of Labuhanbatu Regency

**Tabel 7.10 Jumlah Usaha Mikro, Usaha Kecil dan Menengah (UMKM) di Kabupaten Labuhanbatu**  
*Number of Micro, small and Medium Business in Labuhanbatu Regency*  
**2014 - 2018**

<b>Tahun</b> <i>Years</i>	<b>Unit Usaha</b> <i>Business Unit</i>	<b>Jumlah Tenaga Kerja</b> <i>Number of Labor</i>	<b>Investasi</b> <i>Investment</i> (juta rupiah)
(1)	(2)	(3)	(4)
2014	4 003	12 009	40 298,2
2015	4 091	12 273	41 298,2
2016	4 091	12 273	41 928,2
2017	4 161	12 497	42 158,29
2018	4 296	12 917	43 481,31

**Sumber/ Source** : Dinas Koperasi dan Usaha Kecil Menengah Kabupaten Labuhanbatu /  
*Cooperation and UKM Services of Labuhanbatu Regency*

**Tabel 7.11 Jumlah Usaha Mikro, Usaha Kecil dan Menengah (UMKM) Menurut Kecamatan di Kabupaten Labuhanbatu**  
*Number of Micro, small and Medium Business by Subdistrict in Labuhanbatu Regency*  
**2014 - 2018**

<b>Kecamatan Subdistrict</b>	<b>2014</b>	<b>2015</b>	<b>2016</b>	<b>2017</b>	<b>2018</b>
(1)	(2)	(3)	(4)	(5)	(6)
Bilah Hulu	381	383	383	388	405
Pangkatan	435	441	441	446	458
Bilah Barat	65	68	68	72	90
Bilah Hilir	312	319	319	323	355
Panai Hulu	154	163	163	167	190
Panai Tengah	47	552	52	55	62
Panai Hilir	576	581	581	585	585
Rantau Selatan	534	559	559	574	585
Rantau Utara	1 492	1 525	1 525	1 551	1 556
<b>Labuhanbatu</b>	<b>3 996</b>	<b>4 591</b>	<b>4 091</b>	<b>4 161</b>	<b>4 286</b>

**Sumber/ Source** : Dinas Koperasi dan Usaha Kecil Menengah Kabupaten Labuhanbatu /  
*Cooperation and UKM Services of Labuhanbatu Regency*

# Produk Domestik Regional Bruto

*Gross Regional Domestic Product*

8



Industri Pengolahan

35,57%



Perdagangan

17,31%



Pertanian

23,65%

Kontributor Utama

<https://labuharbatukab.bps.go.id>



**PENJELASAN TEKNIS**

**TECHNICAL NOTES**

1. Produk Domestik Bruto pada tingkat nasional serta Produk Domestik Regional Bruto (PDRB) pada tingkat regional (provinsi) menggambarkan kemampuan suatu wilayah untuk menciptakan nilai tambah pada suatu waktu tertentu. Untuk menyusun PDB maupun PDRB digunakan 2 pendekatan, yaitu lapangan usaha dan pengeluaran. Keduanya menyajikan komposisi data nilai tambah dirinci menurut sumber kegiatan ekonomi (lapangan usaha) dan menurut komponen penggunaannya. PDB maupun PDRB dari sisi lapangan usaha merupakan penjumlahan seluruh komponen nilai tambah bruto yang mampu diciptakan oleh sektor-sektor ekonomi atas berbagai aktivitas produksinya. Sedangkan dari sisi pengeluaran menjelaskan tentang penggunaan dari nilai tambah tersebut.

2. PDRB menurut lapangan usaha mengalami perubahan klasifikasi dari 9 lapangan usaha menjadi 17 lapangan usaha. PDRB menurut lapangan usaha dirinci menurut total nilai tambah dari seluruh sektor ekonomi yang mencakup lapangan usaha Pertanian, Kehutanan, dan Perikanan; Pertambangan dan Penggalian;

1. *The basic measure of the value added arising from economic activity is known as Gross Domestic Product at the national level and Gross Regional Domestic Product (GRDP) at the regional level (provinces/regencies/municipalities). To compile these statistics, two approaches have been used, i.e. "production approach" and "expenditure approach". The first approach is to measure value added produced by various kinds of economic activities, while the second approach is to measure final uses of the country's output. In other words, GDP/GRDP is the sum of total value added produced by all economic industries (activities) and the way of using it.*

2. *GRDP by industry classification changes from 9 sectors to 17 industries. GRDP by industry is classified by types of economic activities such as Agriculture, Forestry and Fishing; Mining and Quarrying; Manufacturing; Electricity and Gas; Water supply, Sewerage, Waste Management and Remediation Activities;*

Industri Pengolahan; Pengadaan Listrik dan Gas; Pengadaan Air, Pengelolaan Sampah, Limbah dan Daur Ulang; Konstruksi; Perdagangan Besar dan Eceran, Reparasi Mobil dan Sepeda Motor; Transportasi dan Pergudangan; Penyediaan Akomodasi dan Makan Minum; Informasi dan Komunikasi; Jasa Keuangan dan Asuransi; Real Estat; Jasa Perusahaan; Administrasi Pemerintahan, Pertahanan dan Jaminan Sosial Wajib; Jasa Pendidikan; Jasa Kesehatan dan Kegiatan Sosial; dan Jasa lainnya.

3. PDRB menurut pengeluaran mengalami perubahan klasifikasi dimana pengeluaran konsumsi Lembaga Non Profit yang Melayani Rumah Tangga (LNPR) yang sebelumnya termasuk bagian dari pengeluaran konsumsi rumah tangga menjadi komponen terpisah. Sehingga klasifikasi PDB menurut pengeluaran dirinci menjadi 7 komponen yaitu komponen pengeluaran konsumsi rumah tangga, pengeluaran konsumsi LNPR, pengeluaran konsumsi pemerintah, pembentukan modal tetap bruto, perubahan inventori, ekspor barang dan jasa, dan impor barang dan jasa.

*Construction; Wholesale and Retail Trade; Repair of Motor Vehicles and Motorcycles; Transportation and Storage; Accommodation and Food Service Activities; Information and Communication; Financial and Insurance Activities; Real Estate Activities; Business Activities; Public Administration; Defence and Compulsory Social Security; Education; Human Health and Social Work Activities; and Other Services Activities.*

3. *GRDP by expenditure classification changes where consumption expenditure Non-profit Institutions Serving Households (NPISH) previously included as part of household consumption expenditure is taken out into separate component. So that, GDP by type of expenditures is classified into: household consumption expenditure, NPISH consumption expenditure, government consumption expenditure, gross fixed capital formation, changes in inventories, exports of goods and services, and imports of goods and services.*

4. Produk Domestik Regional Bruto maupun agregat turunannya disajikan dalam 2 (dua) versi penilaian, yaitu atas dasar “harga berlaku” dan atas dasar “harga konstan”. Disebut sebagai harga berlaku karena seluruh agregat dinilai dengan menggunakan harga pada tahun berjalan, sedangkan harga konstan penilaiannya didasarkan kepada harga satu tahun dasar tertentu, dalam publikasi ini digunakan harga tahun 2010.
  5. Laju pertumbuhan Produk Domestik Regional Bruto diperoleh dari perhitungan PDB atas dasar harga konstan. Diperoleh dengan cara mengurangi nilai PDB pada tahun ke-n terhadap nilai pada tahun ke-n-1 (tahun sebelumnya), dibagi dengan nilai pada tahun ke-n-1, dikalikan dengan 100 persen. Laju pertumbuhan menunjukkan perkembangan agregat pendapatan dari satu waktu tertentu terhadap waktu sebelumnya.
4. *GRDP and its aggregations are presented in two forms: at current market prices and at constant base year market prices. In presenting current market prices, all aggregates are valued at current market prices, while base year constant market prices are shown by valuing all aggregates at fixed base year prices. Year of 2010 is used as the base year in this publication.*
  5. *Growth rate of Gross Regional Domestic Product is derived from GDP at constant market prices. It is obtained by subtracting the value of GDP year n with the value of GDP year n-1, divided by the value of GDP year n-1 then multiplied by 100 percent. The growth rate of GDP explains the income growth during the given period.*





**ULASAN**

**DESCRIPTION**

Produk Domestik Regional Bruto (PDRB) Kabupaten Labuhanbatu Atas Dasar Harga Berlaku (ADHB) pada tahun 2018 sebesar 31.302,58 miliar rupiah. Sektor industri pengolahan merupakan kontributor utama dengan peranan mencapai 35,57 persen. Selanjutnya diikuti oleh sektor pertanian sebesar 23,65 persen serta sektor perdagangan besar dan eceran sebesar 17,31 persen. Sementara sektor-sektor lainnya memberikan total kontribusi sebesar 23,47 persen terhadap perekonomian di Kabupaten Labuhanbatu.

Untuk melihat produktivitas ekonomi (dengan mengabaikan inflasi) maka digunakan PDRB Atas Dasar Harga Konstan (ADHK). Berdasarkan harga konstan tahun 2010, PDRB Kabupaten Labuhanbatu pada tahun 2018 sebesar 22.112,34 miliar rupiah.

Atas Dasar Harga Konstan tahun 2010, sektor informatika dan komunikasi mengalami pertumbuhan tertinggi yaitu sebesar 8,99 persen; diikuti sektor jasa pendidikan sebesar 6,55 persen; sektor transportasi dan pergudangan sebesar 6,50 persen; sektor perdagangan besar dan eceran sebesar 6,41 persen.

Secara keseluruhan, perekonomian di Kabupaten Labuhanbatu pada tahun 2018 naik sebesar 5,06 persen bila dibandingkan pada tahun 2017.

*Gross Regional Product (GRDP) of Labuhanbatu at current market price at 2018 was 31.302,58 billion rupiahs. Manufacturing Industry sector was prime contributor with 35,57 percents contribution. Then followed by agriculture sector as much as 23,65 percents, then wholesale and retail trade sector as much as 17,31 percents. And the rest of the sectors contribute 23,47 percents for Labuhanbatu Regency's economy.*

*It used GRDP at constant market price to show the economic productivity (with ignored inflasi). Based of the constant market price of 2010, GRDP Labuhanbatu Regency 2017 as much as 22.112,34 billion rupiahs.*

*On constant market prices of 2010 information and communication sector experienced the highest growth in the amount of 8,99 percent; followed by education sector at 6,55 percent; transportation and storage sector at 6,50 percent; wholesale and retail trade at 6,41 percent.*

*Generally, Labuhanbatu Regency's economic at 2018 grew as much as 5,06 percent compared to 2017*

## GROSS REGIONAL DOMESTIC PRODUCT

PDRB Perkapita Kabupaten Labuhanbatu tahun 2018 Atas Dasar Harga Berlaku sebesar 64.345,06 juta rupiah, meningkat dari 60.660,25 juta rupiah pada tahun 2017.

*Per capita GRDP at current market price 2018 of Labuhanbatu Regency was 64.345,06 million rupiahs; increased from 60.660,25 million rupiahs at 2017.*

<https://labuhanbatukab.bps.go.id>

PRODUK DOMESTIK REGIONAL BRUTO

**Tabel 8.1 Produk Domestik Regional Bruto (PDRB) Atas Dasar Harga Berlaku Menurut Lapangan Usaha di Kabupaten Labuhanbatu (miliar rupiah)**  
*Gross Regional Domestic Product (GRDP) at Current Market Prices by Industry in Labuhanbatu Regency (billion Rupiahs)*  
**2014 – 2018**

Lapangan Usaha Industry	2014	2015	2016	2017 <sup>*)</sup>	2018 <sup>**)</sup>
(1)	(2)	(3)	(4)	(5)	(6)
Pertanian, Kehutanan, dan Perikanan/ <i>Agriculture, Forestry and Fishing</i>	6 065,84	6 057,13	6 601,97	7 047,77	7 401,82
Pertambangan dan Penggalian/ <i>Mining and Quarrying</i>	151,59	169,15	186,83	197,85	209,08
Industri Pengolahan/ <i>Manufacturing</i>	7 314,60	8 233,69	9 128,17	10 269,39	11 133,47
Pengadaan Listrik dan Gas/ <i>Electricity and Gas</i>	14,32	14,70	14,93	16,39	17,36
Pengadaan Air, Pengelolaan Sampah, Limbah dan Daur Ulang/ <i>Water supply, Sewerage, Waste Management and Remediation Activities</i>	7,10	7,84	8,41	9,48	9,98
Konstruksi/ <i>Construction</i>	1 969,20	2 199,30	2 376,42	2 616,56	2 780,96
Perdagangan Besar dan Eceran; Reparasi Mobil dan Sepeda Motor/ <i>Wholesale and Retail Trade; Repair of Motor Vehicles and Motorcycles</i>	3 624,23	4 031,43	4 462,94	4 827,05	5 418,87
Transportasi dan Pergudangan/ <i>Transportation and Storage</i>	384,23	428,93	475,70	516,35	555,28
Penyediaan Akomodasi dan Makan Minum/ <i>Accommodation and Food Service Activities</i>	328,87	365,31	405,11	455,90	482,54
Informasi dan Komunikasi/ <i>Information and Communication</i>	148,64	158,24	171,17	191,26	213,71
Jasa Keuangan dan Asuransi/ <i>Financial and Insurance Activities</i>	287,36	319,16	352,40	369,26	381,38
Real Estat/ <i>Real Estate Activities</i>	589,50	660,44	744,96	836,99	904,40
Jasa Perusahaan/ <i>Business Activities</i>	36,72	40,84	45,55	51,36	54,92
Administrasi Pemerintahan, Pertahanan dan Jaminan Sosial Wajib/ <i>Public Administration and Defence; Compulsory Social Security</i>	730,53	827,66	907,06	959,52	1 012,31
Jasa Pendidikan/ <i>Education</i>	399,62	431,17	475,44	504,55	550,45
Jasa Kesehatan dan Kegiatan Sosial/ <i>Human Health and Social Work Activities</i>	101,31	113,44	120,48	130,49	142,34
Jasa lainnya/ <i>Other Services Activities</i>	22,34	24,71	27,90	31,38	33,69
<b>Produk Domestik Regional Bruto/ Gross Regional Domestic Product</b>	<b>22 176,00</b>	<b>24 083,11</b>	<b>26 505,43</b>	<b>29 031,57</b>	<b>31 302,58</b>

**Sumber / Source** : BPS Kabupaten Labuhanbatu / *BPS - Statistics of Labuhanbatu Regency*

**Keterangan/Note** : \*) = Angka Sementara / *Preliminary Figures*

\*\*) = Angka Sangat Sementara / *Very Preliminary Figures*

GROSS REGIONAL DOMESTIC PRODUCT

**Tabel 8.2 Produk Domestik Regional Bruto (PDRB) Atas Dasar Harga Konstan 2010 Menurut Lapangan Usaha di Kabupaten Labuhanbatu (miliar rupiah)**  
*Gross Regional Domestic Product (GRDP) at 2010 Constant Market Prices by Industry in Labuhanbatu Regency (billion rupiahs)*  
**2014 – 2018**

Lapangan Usaha Industry	2014	2015	2016	2017 <sup>*)</sup>	2018 <sup>**)</sup>
(1)	(2)	(3)	(4)	(5)	(6)
Pertanian, Kehutanan, dan Perikanan/ <i>Agriculture, Forestry and Fishing</i>	5 227,48	5 483,73	5 741,13	5 992,49	6 338,59
Pertambangan dan Penggalian/ <i>Mining and Quarrying</i>	129,9	136,84	143,83	151,05	159,07
Industri Pengolahan/ <i>Manufacturing</i>	6 024,42	6 325,27	6 652,98	6 947,28	7 280,81
Pengadaan Listrik dan Gas/ <i>Electricity and Gas</i>	14,15	15,08	15,8	16,42	16,65
Pengadaan Air, Pengelolaan Sampah, Limbah dan Daur Ulang/ <i>Water supply, Sewerage, Waste Management and Remediation Activities</i>	6,09	6,34	6,48	6,91	7,27
Konstruksi/ <i>Construction</i>	1 477,11	1 555,01	1 649,86	1 761,88	1 782,93
Perdagangan Besar dan Eceran; Reparasi Mobil dan Sepeda Motor/ <i>Wholesale and Retail Trade; Repair of Motor Vehicles and Motorcycles</i>	2 930,07	3 067,03	3 229,77	3 422,13	3 641,44
Transportasi dan Pergudangan/ <i>Transportation and Storage</i>	302,30	319,78	338,88	367,88	391,79
Penyediaan Akomodasi dan Makan Minum/ <i>Accommodation and Food Service Activities</i>	252,08	267,72	283,56	305,11	317,97
Informasi dan Komunikasi/ <i>Information and Communication</i>	149,27	157,90	167,22	181,55	197,86
Jasa Keuangan dan Asuransi/ <i>Financial and Insurance Activities</i>	222,43	235,39	251,19	253,29	258,90
Real Estat/ <i>Real Estate Activities</i>	455,90	479,07	499,67	537,43	555,41
Jasa Perusahaan/ <i>Business Activities</i>	28,73	30,13	31,49	33,84	35,26
Administrasi Pemerintahan, Pertahanan dan Jaminan Sosial Wajib/ <i>Public Administration and Defence; Compulsory Social Security</i>	521,60	555,23	565,72	579,96	607,66
Jasa Pendidikan/ <i>Education</i>	321,89	341,46	360,92	378,73	403,55
Jasa Kesehatan dan Kegiatan Sosial/ <i>Human Health and Social Work Activities</i>	83,96	86,53	88,26	92,01	96,11
Jasa lainnya/ <i>Other Services Activities</i>	17,73	18,50	19,26	20,21	21,07
<b>Produk Domestik Regional Bruto / Gross Regional Domestic Product</b>	<b>1 8165,10</b>	<b>19 080,99</b>	<b>20 046,02</b>	<b>21 048,17</b>	<b>22 112,34</b>

**Sumber / Source** : BPS Kabupaten Labuhanbatu / BPS - Statistics of Labuhanbatu Regency

**Keterangan/Note** : \*) = Angka Sementara / Preliminary Figures

\*\*) = Angka Sangat Sementara / Very Preliminary Figures

**Tabel 8.3 Distribusi Persentase Produk Domestik Regional Bruto (PDRB) Atas Dasar Harga Berlaku Menurut Lapangan Usaha di Kabupaten Labuhanbatu (persen)**

*Percentage Distribution of Gross Regional Domestic Product (GRDP) at Current Market Prices by Industry in Labuhanbatu Regency (percent) 2014 – 2018*

Lapangan Usaha Industry	2014	2015	2016	2017 <sup>*)</sup>	2018 <sup>**)</sup>
(1)	(2)	(3)	(4)	(5)	(6)
Pertanian, Kehutanan, dan Perikanan/ <i>Agriculture, Forestry and Fishing</i>	27,35	25,15	24,91	24,28	23,65
Pertambangan dan Penggalian/ <i>Mining and Quarrying</i>	0,68	0,70	0,70	0,68	0,67
Industri Pengolahan/ <i>Manufacturing</i>	32,98	34,19	34,44	35,37	35,57
Pengadaan Listrik dan Gas/ <i>Electricity and Gas</i>	0,06	0,06	0,06	0,06	0,06
Pengadaan Air, Pengelolaan Sampah, Limbah dan Daur Ulang/ <i>Water supply, Sewerage, Waste Management and Remediation Activities</i>	0,03	0,03	0,03	0,03	0,03
Konstruksi/ <i>Construction</i>	8,88	9,13	8,97	9,01	8,88
Perdagangan Besar dan Eceran; Reparasi Mobil dan Sepeda Motor/ <i>Wholesale and Retail Trade; Repair of Motor Vehicles and Motorcycles</i>	16,34	16,74	16,84	16,63	17,31
Transportasi dan Pergudangan/ <i>Transportation and Storage</i>	1,73	1,78	1,79	1,78	1,77
Penyediaan Akomodasi dan Makan Minum/ <i>Accommodation and Food Service Activities</i>	1,48	1,52	1,53	1,57	1,54
Informasi dan Komunikasi/ <i>Information and Communication</i>	0,67	0,66	0,65	0,66	0,68
Jasa Keuangan dan Asuransi/ <i>Financial and Insurance Activities</i>	1,30	1,33	1,33	1,27	1,22
Real Estat/ <i>Real Estate Activities</i>	2,66	2,74	2,81	2,88	2,89
Jasa Perusahaan/ <i>Business Activities</i>	0,17	0,17	0,17	0,18	0,18
Administrasi Pemerintahan, Pertahanan dan Jaminan Sosial Wajib/ <i>Public Administration and Defence; Compulsory Social Security</i>	3,29	3,44	3,42	3,31	3,23
Jasa Pendidikan/ <i>Education</i>	1,80	1,79	1,79	1,74	1,76
Jasa Kesehatan dan Kegiatan Sosial/ <i>Human Health and Social Work Activities</i>	0,46	0,47	0,45	0,45	0,45
Jasa lainnya/ <i>Other Services Activities</i>	0,10	0,10	0,11	0,11	0,11
<b>Produk Domestik Regional Bruto/ Gross Regional Domestic Product</b>	<b>100,00</b>	<b>100,00</b>	<b>100,00</b>	<b>100,00</b>	<b>100,00</b>

**Sumber / Source** : BPS Kabupaten Labuhanbatu / *BPS - Statistics of Labuhanbatu Regency*

**Keterangan/Note** : \*) = Angka Sementara / *Preliminary Figures*

\*\*) = Angka Sangat Sementara / *Very Preliminary Figures*

GROSS REGIONAL DOMESTIC PRODUCT

**Tabel 8.4 Laju Pertumbuhan Produk Domestik Regional Bruto (PDRB) Atas Dasar Harga Konstan 2010 Menurut Lapangan Usaha di Kabupaten Labuhanbatu (persen)**

*Growth Rate of Gross Regional Domestic Product (GRDP) at 2010 Constant Market Prices by Industry in Labuhanbatu Regency (percent) 2014 – 2018*

Lapangan Usaha Industry	2014	2015	2016	2017 <sup>*)</sup>	2018 <sup>**)</sup>
(1)	(2)	(3)	(4)	(5)	(6)
Pertanian, Kehutanan, dan Perikanan/ <i>Agriculture, Forestry and Fishing</i>	4,73	4,90	4,69	4,38	5,78
Pertambangan dan Penggalian/ <i>Mining and Quarrying</i>	5,98	5,34	5,11	5,02	5,31
Industri Pengolahan/ <i>Manufacturing</i>	4,70	4,99	5,18	4,42	4,80
Pengadaan Listrik dan Gas/ <i>Electricity and Gas</i>	7,54	6,58	4,79	3,94	1,41
Pengadaan Air, Pengelolaan Sampah, Limbah dan Daur Ulang/ <i>Water supply, Sewerage, Waste Management and Remediation Activities</i>	3,66	4,13	2,13	6,67	5,18
Konstruksi/ <i>Construction</i>	6,08	5,27	6,10	6,79	1,19
Perdagangan Besar dan Eceran; Reparasi Mobil dan Sepeda Motor/ <i>Wholesale and Retail Trade; Repair of Motor Vehicles and Motorcycles</i>	5,89	4,67	5,31	5,96	6,41
Transportasi dan Pergudangan/ <i>Transportation and Storage</i>	6,38	5,78	5,97	8,56	6,50
Penyediaan Akomodasi dan Makan Minum/ <i>Accommodation and Food Service Activities</i>	6,71	6,21	5,92	7,60	4,21
Informasi dan Komunikasi/ <i>Information and Communication</i>	5,92	5,78	5,90	8,57	8,99
Jasa Keuangan dan Asuransi/ <i>Financial and Insurance Activities</i>	5,60	5,83	6,71	0,83	2,22
Real Estat/ <i>Real Estate Activities</i>	5,43	5,08	4,30	7,56	3,35
Jasa Perusahaan/ <i>Business Activities</i>	5,01	4,86	4,51	7,46	4,19
Administrasi Pemerintahan, Pertahanan dan Jaminan Sosial Wajib/ <i>Public Administration and Defence; Compulsory Social Security</i>	6,32	6,45	1,89	2,52	4,77
Jasa Pendidikan/ <i>Education</i>	7,67	6,08	5,70	4,93	6,55
Jasa Kesehatan dan Kegiatan Sosial/ <i>Human Health and Social Work Activities</i>	6,83	3,06	2,00	4,24	4,46
Jasa lainnya/ <i>Other Services Activities</i>	4,42	4,37	4,10	4,96	4,26
<b>Produk Domestik Regional Bruto/ Gross Regional Domestic Product</b>	<b>5,22</b>	<b>5,04</b>	<b>5,06</b>	<b>5,00</b>	<b>5,06</b>

Sumber / Source : BPS Kabupaten Labuhanbatu / BPS - Statistics of Labuhanbatu Regency

Keterangan/Note : \*) = Angka Sementara / Preliminary Figures

\*\*\*) = Angka Sangat Sementara / Very Preliminary Figures

**Tabel 8.5 Produk Domestik Regional Bruto (PDRB) Menurut Jenis Pengeluaran Atas Dasar Harga Berlaku (miliar rupiah) di Kabupaten Labuhanbatu (miliar rupiah)**  
*Gross Regional Domestic Product (GRDP)*  
*by Type of Expenditure at Current Market Prices in Labuhanbatu Regency*  
*(billion rupiahs)*  
**2014 – 2018**

<b>Jenis Pengeluaran</b> <i>Type of Expenditure</i>	<b>2014</b>	<b>2015</b>	<b>2016</b>	<b>2017<sup>*)</sup></b>	<b>2018<sup>**)</sup></b>
(1)	(2)	(3)	(4)	(5)	(6)
Pengeluaran Konsumsi Rumah Tangga/ <i>Household Consumption Expenditure</i>	1 063,05	11 504,50	12 916,31	13 998,96	15 285,27
Pengeluaran Konsumsi LNPRT/ NPISH <i>Consumption Expenditure</i>	165,55	169,79	180,58	190,13	219,20
Pengeluaran Konsumsi Pemerintah/ <i>Government Consumption</i> <i>Expenditure</i>	1 052,87	1 138,02	1 231,11	1 356,25	1 350,31
<i>Pembentukan Modal Tetap Bruto/</i> <i>Gross Fixed Capital Formation</i>	5 586,52	5 987,95	6 568,72	7 052,68	7 393,86
<i>Perubahan Inventori/ Changes in</i> <i>Inventories</i>	858,11	1 201,37	1 090,30	658,88	838,16
<i>Ekspor Barang dan Jasa/ Exports of</i> <i>Goods and Services</i>	9 701,77	9 816,92	10 600,74	11 958,99	12 523,81
<i>Dikurangi : Impor Barang dan Jasa/</i> <i>Less : Import of Goods and Services</i>	5 819,31	5 735,43	6 082,31	6 184,31	6 308,03
<b>Produk Domestik Regional Bruto/ <i>Gross Regional Domestic Product</i></b>	<b>22 176,00</b>	<b>24 083,11</b>	<b>26 505,44</b>	<b>29 031,57</b>	<b>31 302,58</b>

**Sumber / Source** : BPS Kabupaten Labuhanbatu / *BPS - Statistics of Labuhanbatu Regency*

**Keterangan/Note** : \*) = Angka Sementara / *Preliminary Figures*

\*\*\*) = Angka Sangat Sementara / *Very Preliminary Figures*



GROSS REGIONAL DOMESTIC PRODUCT

**Tabel 8.6 Produk Domestik Regional Bruto (PDRB) Menurut Jenis Pengeluaran Atas Dasar Harga Konstan 2010 di Kabupaten Labuhanbatu (miliar rupiah)**  
*Gross Regional Domestic Product (GRDP)*  
*by Type of Expenditure at 2010 Constant Market Prices in Labuhanbatu Regency (billion rupiahs)*  
**2014 – 2018**

<b>Jenis Pengeluaran</b> <i>Type of Expenditure</i>	<b>2014</b>	<b>2015</b>	<b>2016</b>	<b>2017<sup>*)</sup></b>	<b>2018<sup>**)</sup></b>
(1)	(2)	(3)	(4)	(5)	(6)
Pengeluaran Konsumsi Rumah Tangga/ <i>Household Consumption Expenditure</i>	7 892,44	8 249,46	8 689,93	9 101,99	9 493,98
Pengeluaran Konsumsi LNPRT/ <i>NPISH Consumption Expenditure</i>	146,88	147,54	149,94	153,61	169,37
Pengeluaran Konsumsi Pemerintah/ <i>Government Consumption Expenditure</i>	807,25	845,69	866,41	897,18	906,39
Pembentukan Modal Tetap Bruto/ <i>Gross Fixed Capital Formation</i>	4 414,03	4 580,67	4 816,45	5 100,44	5 331,54
Perubahan Inventori/ <i>Changes in Inventories</i>	780,78	999,93	908,12	661,16	731,36
Ekspor Barang dan Jasa/ <i>Exports of Goods and Services</i>	9 055,63	8 463,51	8 812,26	9 412,55	9 841,71
Dikurangi : Impor Barang dan Jasa/ <i>Less : Import of Goods and Services</i>	4 931,90	4 205,82	4 197,09	4 278,75	4 362,01
<b>Produk Domestik Regional Bruto/ <i>Gross Regional Domestic Product</i></b>	<b>18 165,10</b>	<b>19 080,99</b>	<b>20 046,02</b>	<b>21 048,17</b>	<b>22 112,34</b>

Sumber / Source : BPS Kabupaten Labuhanbatu / BPS - Statistics of Labuhanbatu Regency

Keterangan/Note : \*) = Angka Sementara / Preliminary Figures

\*\*) = Angka Sangat Sementara / Very Preliminary Figures

**Tabel 8.7**  
*Table*

**Perkembangan Produk Domestik Bruto (PDRB) Per Kapita  
Atas Dasar Harga Konstan dan Berlaku di Kabupaten Labuhanbatu**  
*Growth Rate of Per Capita Gross Regional Domestic Product (GRDP)  
at Constant and Current Market Prices in Labuhanbatu Regency*  
**2014 – 2018**

Tahun <i>Year</i>	Harga / Price (Juta Rupiah)	
	Konstan/Constant Market Price	Berlaku/Current Market Price
(1)	(2)	(3)
2014	40 043,87	48 885,66
2015	41 283,79	52 106,40
2016	42 604,78	56 333,30
2017 <sup>*)</sup>	43 979,26	60 660,25
2018 <sup>**)</sup>	45 453,76	64 345,06

Sumber / Source : BPS Kabupaten Labuhanbatu/ BPS - Statistics of Labuhanbatu Regency

Keterangan/Note : \*) = Angka Sementara / Preliminary Figures

\*\*\*) = Angka Sangat Sementara / Very Preliminary Figures



# Transportasi, Komunikasi, dan Pariwisata

*Transportation, Communication, and Tourism*

9

Penumpang KA

Eksekutif

78.240 Orang

Bisnis

137.501 Orang

Hotel Bintang

5 Unit

Hotel Non Bintang

21 Unit

Panjang Jalan Kabupaten

806,08 Km

<https://labuhanbatukab.bps.go.id>



**PENJELASAN TEKNIS**

1. Jalan adalah prasarana transportasi darat yang meliputi segala bagian jalan, termasuk bangunan pelengkap dan perlengkapannya yang diperuntukkan bagi lalu lintas, yang berada pada permukaan tanah, di atas permukaan tanah, di bawah permukaan tanah dan/atau air, serta di atas permukaan air, kecuali jalan kereta api, jalan lori, dan jalan kabel.
2. Kendaraan atau angkutan atau wahana adalah alat transportasi, baik yang digerakkan oleh mesin maupun oleh makhluk hidup. Kendaraan ini biasanya buatan manusia (mobil, motor, kereta, perahu, dan pesawat), tetapi ada yang bukan buatan manusia dan masih bisa disebut kendaraan, seperti gunung es dan batang pohon yang mengambang.
3. Bongkar Muat adalah salah satu kegiatan yang dilakukan dalam proses forwarding (pengiriman) barang.
4. Pos adalah bagian dari sistem pos yaitu sebuah metode yang digunakan untuk mengirimkan informasi atau suatu objek, di mana untuk dokumen tertulis biasanya dikirimkan dengan amplop tertutup

**TECHNICAL NOTES**

1. *The road is a land transport infrastructure covering all parts of the road, including complementary buildings and equipment intended for traffic, which is at ground level, above ground, below ground and / or water, as well as on the surface of the water, except railways, roads lorries, and road cable.*
2. *Vehicle or transportation or the vehicle is a means of transportation, both driven by the engine or by living things. These vehicles are typically man-made (cars, motorcycles, trains, boats, and aircraft), but there are not man-made and still be called a vehicle, such as icebergs and floating tree trunk.*
3. *Unloading is one of the activities carried out in the process of forwarding (delivery) of goods.*
4. *Post is part of the postal system, a method that is used to transmit information or an object, in which for the written documents are usually delivered with a sealed envelope or a package for other objects, the delivery is able to reach*

atau berupa paket untuk benda-benda yang lain, pengirimannya mampu menjangkau seluruh wilayah di dunia.

5. Hotel adalah penyediaan akomodasi secara harian berupa kamar-kamar di dalam satu bangunan yang dapat dilengkapi dengan jasa pelayanan makan dan minum, kegiatan hiburan dan atau fasilitas lainnya. Hotel terdiri dari hotel berbintang dan hotel non- bintang.
6. Hotel bintang adalah usaha penyediaan jasa pelayanan penginapan, makan minum serta jasa lainnya bagi umum dengan menggunakan sebagian atau seluruh bangunan. Usaha ini dikelola secara komersial serta memenuhi ketentuan persyaratan sebagai hotel bintang (termasuk berlian) yang ditetapkan dalam surat keputusan instansi yang membinanya. Misalnya hotel bintang lima, hotel bintang empat dan seterusnya.
7. Tingkat penghunian kamar hotel adalah persentase banyaknya malam kamar yang dihuni terhadap banyaknya malam kamar yang tersedia.

*all regions of the world*

5. **Hotel** is a daily supply of accommodation rooms within a building which can be equipped with eating and drinking services, entertainment activities and/or other facilities. Hotel consists of a classified hotel and a non-classified hotel.
6. A star hotel is the business of providing an accommodation, eating and drinking as well as other services for the public by using a building or a part of a building. It is managed commercially and meets specified requirements as a star hotel (including diamonds) set forth in the decree of fostering agency. For example, five star hotel, four star hotel, and so on.
7. Room occupancy rate is the number of room-nights occupied divided by the number of room-nights available, multiplied by 100 percent.

8. Rata-rata lamanya tamu menginap adalah banyaknya malam tempat tidur yang terpakai (malam tamu) dengan banyaknya tamu yang menginap di hotel atau akomodasi lainnya.
8. *Average length of stay is the number of bed-nights used (guest night) divided by the number of guests coming to spend the night at the accommodation.*

<https://labuhanbatukab.bps.go.id>





**ULASAN**

Selama tahun 2018, jumlah penumpang kereta api yang berangkat dari stasiun Rantauprapat sebanyak 215.741 orang yang terdiri dari 78.240 penumpang kelas eksekutif dan 137.501 penumpang kelas bisnis.

Produksi pos di Kabupaten Labuhanbatu tahun 2018 sebanyak 78.323 paket yang terdiri dari 72.264 surat pos dalam negeri, 38 surat pos luar negeri, 2.168 paket pos dalam negeri, 30 paket pos luar negeri, dan 3.823 wesel pos.

Di Kabupaten Labuhanbatu terdapat 26 buah hotel dengan 5 diantaranya adalah hotel berbintang. Total ada sebanyak 715 kamar dan 1.219 tempat tidur.

**DESCRIPTION**

*In 2018, there were 215.741 train's passenger departed from station of Rantauprapat, which consist of 78.240 executive class and 137.501 business class.*

*In 2018, production of post in Labuhanbatu Regency reached 78.323 package which consist of 72.264 domestic mails, 38 foreign mails, 2.168 domestic postal packages, 30 foreign postal packages, and 3.823 postal money orders.*

*In 2018, there were 26 hotels in Labuhanbatu Regency included 5 hotels with star. Total there were 715 rooms and 1.219 beds available.*

**Tabel 9.1.1**  
Table

**Panjang Jalan Menurut Pemerintahan Yang Berwenang  
di Kabupaten Labuhanbatu**  
*Length of Road by Authoritative Government in Labuhanbatu Regency  
(Km) 2014 – 2018*

<b>Jenis Jalan</b> <i>Road Class</i>	<b>2014</b>	<b>2015</b>	<b>2016</b>	<b>2017</b>	<b>2018</b>
(1)	(2)	(3)	(4)	(5)	(6)
Jalan Negara <i>Nation's Road</i>	47,55	47,55	47,55	47,55	47,55
Jalan Provinsi <i>Province's Road</i>	129,16	129,16	129,16	129,16	141,5
Jalan Kabupaten <i>Regency's Road</i>	1 108,17	865,18	886,96	806,08	806,08
<b>Jumlah/ Total</b>	<b>1 284,88</b>	<b>1 041,89</b>	<b>1 063,67</b>	<b>982,79</b>	<b>995,13</b>

**Sumber/ Source** : Dinas Pekerjaan Umum dan Penataan Ruang Kabupaten Labuhanbatu /  
*Public Works and Arrangement of Space of Labuhanbatu Regency*

**Catatan/Note** : Data 2017 tidak termasuk jalan desa dan jalan kebun

**Tabel 9.1.2 Panjang Jalan Kabupaten Menurut Jenis Permukaan di Kabupaten Labuhanbatu**  
*Length of Road by Type of Surface in Labuhanbatu Regency (Km) 2014 – 2018*

Jenis Permukaan <i>Type of Surface</i>	2014	2015	2016	2017	2018
(1)	(2)	(3)	(4)	(5)	(6)
Aspal/ <i>Asphalt</i>	537,54	512,64	356,3	359,223	370,123
Kerikil/ <i>Gravel</i>	552,81	306,44	289,32	26,506	26,506
Tanah/ <i>Ground</i>	88,24	153,3	158,63	352,434	332,434
Beton/ <i>Concrete</i>	106,28	69,51	82,71	67,912	77,012
Lainnya/ <i>Others</i>	-	-	-	-	-
<b>Jumlah/ <i>Total</i></b>	<b>1 284,87</b>	<b>1 041,89</b>	<b>886,96</b>	<b>806,075</b>	<b>806,075</b>

**Sumber/ Source** : Dinas Pekerjaan Umum dan Penataan Ruang Kabupaten Labuhanbatu /  
*Public Works and Arrangement of Space of Labuhanbatu Regency*

**Tabel 9.1.3**  
Table

**Panjang Jalan Kabupaten Menurut Kondisi Jalan  
di Kabupaten Labuhanbatu**  
*Length of Road by Condition in Labuhanbatu Regency*  
**(Km) 2014 – 2018**

<b>Kondisi Jalan</b> <i>Road Condition</i>	<b>2014</b>	<b>2015</b>	<b>2016</b>	<b>2017</b>	<b>2018</b>
(1)	(2)	(3)	(4)	(5)	(6)
Baik/ <i>Good</i>	423,28	328,23	380,55	320,32	340,32
Sedang/ <i>Fair</i>	266,64	169,54	154,65	40,33	40,33
Rusak/ <i>Poor</i>	283,89	205,36	189,39	57,99	57,99
Rusak Berat/ <i>Very Poor</i>	134,35	162,05	162,37	387,43	367,43
<b>Jumlah/ Total</b>	<b>1 108,16</b>	<b>865,18</b>	<b>886,96</b>	<b>806,07</b>	<b>806,07</b>

**Sumber/ Source** : Dinas Pekerjaan Umum dan Penataan Ruang Kabupaten Labuhanbatu /  
*Public Works and Arrangement of Space of Labuhanbatu Regency*

**Tabel 9.1.4 Banyaknya Penumpang Kereta Api dan Nilai Karcis Tiap Bulan**  
*Table Number of Train Passangers and Ticket Value by Month*  
**2018**

Bulan Month	Eksekutif / Executive		Bisnis/ Bussiness	
	Banyaknya Penumpang Number of (Orang / People)	Nilai Karcis Ticket Value (Rp)	Banyaknya Penumpang Number of (Orang / People)	Nilai Karcis Ticket Value (Rp)
(1)	(2)	(3)	(4)	(5)
Januari / January	6 759	947 649 000	13 624	1 524 102 500
Februari / February	6 422	895 698 500	11 557	1 299 356 500
Maret / March	6 533	917 191 000	10 990	1 213 901 000
April / April	6 481	915 528 500	9 844	1 085 370 500
Mei / May	6 228	883 375 000	9 937	1 123 681 000
Juni / June	7 061	986 353 500	15 058	1 735 531 500
Juli / July	6 755	952 097 500	12 396	1 405 147 500
Agustus / August	6 734	923 064 500	11 013	1 237 205 500
September / September	6 338	885 936 500	10 033	1 137 671 500
Oktober / October	6 157	852 246 000	9 870	1 090 540 500
November / November	6 163	872 187 000	10 447	1 115 266 500
Desember / December	6 609	928 602 000	12 732	1 427 108 500
<b>Jumlah/ Total</b>	<b>78 240</b>	<b>10 959 929 000</b>	<b>137 501</b>	<b>15 394 883 000</b>

Sumber/ Source : PT.KAI Kabupaten Labuhanbatu /  
 Indonesian Railway Company of Labuhanbatu Regency

**Tabel 9.1.5**  
Table

**Banyaknya Arus Bongkar/Muat Barang  
Melalui Kereta Api Tiap Bulan**  
*Volume of Loaded /Unloaded Cargo Shipped by Train*  
**2018**

Bulan Month	Barang / Cargo (Ton)	
	Bongkar/Muat / Unloaded/Loaded	Pendapatan / Income
(1)	(2)	(3)
Januari / January	11 690,71	2 813 470 266
Februari / February	10 308,20	1 907 968 838
Maret / March	11 654,41	2 148 859 878
April / April	12 525,49	2 029 871 661
Mei / May	10 998,51	1 938 195 479
Juni / June	11 141,42	1 918 120 257
Juli / July	16 031,55	2 625 495 197
Agustus / August	13 645,68	2 197 819 286
September / September	12 784,22	2 234 218 921
Oktober / October	13 664,34	2 510 645 773
November / November	9 703,42	1 845 117 925
Desember / December	8 145,04	1 590 901 365
<b>Jumlah/ Total</b>	<b>142 292,99</b>	<b>25 760 684 846</b>

Sumber/ Source : PT.KAI Kabupaten Labuhanbatu /  
Indonesian Railway Company of Labuhanbatu Regency

**Tabel 9.1.6** **Banyaknya Arus Lalu Lintas Kapal, Penumpang dan Barang Melalui Pelabuhan Tanjung Sarang Elang**  
*Number of Ship Traffic, Passenger and Cargo Via Tanjung Sarang Elang Port 2018*

Bulan Month	Banyaknya Kapal Frequency	Penumpang/ Passengers		Barang / Cargo (Ton)	
		Berangkat Departure	Tiba Arrival	Bongkar Unloaded	Muat Loaded
(1)	(2)	(3)	(4)	(5)	(6)
Januari / January	8	-	-	460	460
Februari / February	8	-	-	460	460
Maret / March	10	-	-	548	548
April / April	10	-	-	572	572
Mei / May	10	-	-	605	605
Juni / June	8	-	-	460	460
Juli / July	10	-	-	576	576
Agustus / August	10	-	-	548	548
September / September	10	-	-	500	500
Oktober / October	10	-	-	500	500
November / November	10	-	-	500	500
Desember / December	12	-	-	600	600
<b>Jumlah/ Total</b>	<b>8</b>	<b>-</b>	<b>-</b>	<b>460</b>	<b>460</b>

Sumber/ Source : Kantor UPP Tanjung Sarang Elang /  
Tanjung Sarang Elang Port



**Tabel 9.1.7** **Banyaknya Arus Lalu Lintas Kapal, Penumpang dan Barang Melalui Pelabuhan Sungai Berombang**  
*Number of Ship Traffic, Passenger and Cargo Via Sungai Berombang Port*  
**2018**

Bulan Month	Banyaknya Kapal Frequency	Penumpang/ Passengers		Barang / Cargo (Ton)	
		Berangkat Departure	Tiba Arrival	Bongkar Unloaded	Muat Loaded
(1)	(2)	(3)	(4)	(5)	(6)
Januari / January	114	157	135	264	357
Februari / February	202	377	520	355,7	273,1
Maret / March	204	406	517	395	373
April / April	199	341	275	384	410
Mei / May	104	167	222	432	391
Juni / June	93	573	621	389	150
Juli / July	102	467	404	353	166
Agustus / August	95	275	136	118,9	140,3
September / September	94	392	333	338	89
Oktober / October	99	370	450	320	122
November / November	89	176	226	396	145
Desember / December	51	146	114	312	144
<b>Jumlah/ Total</b>	<b>1 446</b>	<b>3 847</b>	<b>3 953</b>	<b>4 057,6</b>	<b>2 760,4</b>

Sumber/ Source : Kantor UPP Sei Berombang /  
 Sungai Berombang Port

**Tabel 9.2.1 Produksi Pos Menurut Jenisnya di Kabupaten Labuhanbatu**  
*Table Product of Post by Type in Labuhanbatu Regency*  
**2015 – 2018**

Jenis Pos <i>Type of Post</i>	2015	2016	2017	2018
(1)	(2)	(3)	(4)	(5)
<b>1. Surat Pos</b>				
<b>a. Dalam Negeri</b>				
Biasa (Prangko)	1 156	1 215	1 483	2 068
Tercatat (Korporat)	65 125	70 663	41 881	58 832
Kilat Biasa	-	-	-	-
Kilat Khusus	11 753	13 652	7 033	5 889
Express Dokumen	5 925	5 714	6 199	5 475
<b>b. Luar Negeri</b>				
Biasa (Prangko)	-	-	-	-
Tercatat (RLN,EMS Dokumen)	68	74	72	38
<b>2. Paket Pos</b>				
Dalam Negeri (Express Barang, PKH, PPB, PJE, PJM)	1 556	1 163	1 633	2 168
Luar Negeri (EMS Non Dokumen, PPLN, PCLN,PBInt)	2	-	3	30
<b>3. Wesel Pos</b>				
Dikirim	4 119	4 441	2 997	2 380
Dibayar	3 754	3 548	2 112	1 443
<b>Jumlah</b>	<b>93 458</b>	<b>100 470</b>	<b>63 413</b>	<b>78 323</b>

Sumber/ Source : PT Pos Indonesia Cabang Rantauprapat /  
 Post Company Rantauprapat Branch Office

**Tabel 9.3.1** Banyaknya Hotel dan Restoran/ Rumah Makan di Kabupaten Labuhanbatu  
*Table* **Number of Hotels and Restaurant in Labuhanbatu Regency 2014 – 2018**

Tahun Years	Hotel		Restoran/ Rumah Makan
	Berbintang	Non Bintang	
(1)	(2)	(3)	(4)
2014	3	10	-
2015	-	-	-
2016	5	8	-
2017	5	20	-
2018	5	21	113

Sumber/ Source : Badan Pusat Statistik Kabupaten Labuhanbatu /  
 BPS-Statistics of Labuhanbatu Regency

**Tabel 9.3.2**  
Table

**Akomodasi, Kamar dan Tempat Tidur yang Tersedia  
di Kabupaten Labuhanbatu**  
*Accommodation, Room, and Bed Available in Labuhanbatu Regency*  
**2014 – 2018**

<b>Tahun</b> <i>Years</i>	<b>Akomodasi</b> <i>Accommodation</i>	<b>Kamar</b> <i>Room</i>	<b>Tempat Tidur</b> <i>Bed</i>
(1)	(2)	(3)	(4)
<b>2014</b>	13	475	803
<b>2015</b>	-	-	-
<b>2016</b>	13	507	840
<b>2017</b>	20	664	1143
<b>2018</b>	26	715	1219

**Sumber/ Source** : Badan Pusat Statistik Kabupaten Labuhanbatu /  
*BPS-Statistics of Labuhanbatu Regency*

**Tabel 9.3.3 Banyaknya Kamar dan Tempat Tidur Tiap Hotel/ Penginapan**  
*Table Number of Rooms and Beds Hotel by Hotel*  
**2018**

Nama Hotel/ Penginapan <i>Hotel's Name</i>	Standar		Suite	
	Kamar <i>Room</i>	Tempat Tidur/ <i>Bed</i>	Kamar <i>Room</i>	Tempat Tidur/ <i>Bed</i>
(1)	(2)	(3)	(4)	(5)
1. Bilah Hotel	42	76	-	-
2. Deli Hotel	30	55	-	-
3. Gunung Sari	17	32	-	-
4. Dharma Melati Hotel	12	24	-	-
5. Terang Hotel	61	64	-	-
6. Tiara Bulu Pasar Hotel	12	12	-	-
7. Maisal Hasi	10	20	-	-
8. Nuansa Resort Hotel	31	62	4	8
9. Pasada	20	30	-	-
10. Wisma Cemara	16	35	-	-
11. Imbalo	18	37	-	-
12. Soccer	10	16	-	-
13. Permata Land Hotel	54	86	15	20
14. Platinum Hotel	45	80	5	5
15. Rantauprapat Jaya Hotel	75	138	20	36

**Sumber/ Source** : Badan Pusat Statistik Kabupaten Labuhanbatu /  
*BPS-Statistics of Labuhanbatu Regency*

**Tabel 9.3.3 Lanjutan**  
*Table Continued*

Nama Hotel/ Penginapan <i>Hotel's Name</i>	Standard		Suite	
	Kamar <i>Room</i>	Tempat Tidur/ <i>Bed</i>	Kamar <i>Room</i>	Tempat Tidur/ <i>Bed</i>
(1)	(2)	(3)	(4)	(5)
16. Sederhana Hotel	28	50	-	-
17. Sunshine Wisma	15	30	-	-
18. Suzuya Plaza Hotel	60	115	1	1
19. Adian Bilah Wisma	12	20	-	-
20. Azizah Wisma	18	26	-	-
21. By Pass Indah Wisma	11	20	-	-
22. Kualuh Wisma	10	20	-	-
23. Mandiri Wisma	15	30	-	-
24. Merlin Wisma	17	30	-	-
25. Murni Wisma	25	35	-	-
26. Labuhan Wisma	6	6	-	-

**Sumber/ Source** : Badan Pusat Statistik Kabupaten Labuhanbatu /  
*BPS-Statistics of Labuhanbatu Regency*



# Keuangan *Finance*

# 10

Pendapatan Asli Daerah

**162.794** (Juta)

Dana Alokasi Umum

**681.408** (Juta)

Dana Alokasi Khusus

**199.352** (Juta)

Belanja Pegawai

**612.090** (Juta)

Belanja Modal

**139.178** (Juta)







**PENJELASAN TEKNIS**

1. **Realisasi Penerimaan dan Pengeluaran Pemerintah Provinsi** adalah realisasi/perhitungan APBD Provinsi pada tiap tahun anggaran.
2. **Pendapatan Asli Daerah (PAD)** adalah pendapatan yang diperoleh daerah yang dipungut berdasarkan peraturan daerah sesuai dengan peraturan perundang-undangan, guna keperluan daerah yang bersangkutan dalam membiayai kegiatannya.
3. **Dana Perimbangan** adalah dana yang bersumber dari pendapatan APBN yang dialokasikan kepada Daerah untuk mendanai kebutuhan daerah dalam rangka pelaksanaan desentralisasi.
4. **Lain-lain Pendapatan yang Sah** adalah pendapatan lainnya dari pemerintah pusat dan atau dari instansi pusat, serta dari daerah lainnya.

**TECHNICAL NOTES**

1. **Actual revenue and expenditure of Provincial Government** is the realization/provincial budget calculations for every fiscal year.
2. **Original Local Government Revenue** is revenue that withheld based on local regulations in accordance with the legislation, for the purposes of financing their activities.
3. **Balanced Budget** is the fund coming from the state budget that allocated to regions to fund their needs in the context of decentralization.
4. **Other Legal Revenue** is other income that coming from the central government and or from the central agencies, as well as from other local government.



**ULASAN**

Realisasi penerimaan Kabupaten Labuhanbatu pada tahun anggaran 2018 sebesar 1.222.118 juta rupiah. Penerimaan tersebut berasal dari pendapatan asli daerah (PAD) sebesar 162.794 juta rupiah dan dana perimbangan sebesar 1.059.324 juta rupiah.

Pendapatan tersebut digunakan untuk belanja sebesar 1.150.307 juta rupiah yang terdiri dari pengeluaran aparatur daerah seperti belanja pegawai, belanja barang dan jasa, serta belanja modal sebesar 993.793 juta rupiah. Serta dana perimbangan sebesar 156.514 juta rupiah.

**DESCRIPTION**

*Actual revenue for fiscal year of 2018 recorded as 1.222.118 million rupiah. The revenue came from 162.794 million rupiahs of local government genuine receipt and 1.059.324 million rupiah of balancing funds.*

*The total actual expenditure were 1.150.307 million rupiah spent for regional apparatus expenditure 993.793 million rupiah. Also for balancing funds were 156.514 million rupiah.*

<https://labuhanbatukab.bps.go.id>

**Tabel 10.1.1 Realisasi Penerimaan Daerah Menurut Jenis Penerimaan di Kabupaten Labuhanbatu**  
*Actual Receipt and Expenditures of Autonomous Government (Jutaan Rupiah) 2014 – 2018*

Jenis Penerimaan <i>Type of Receipt</i>	2014	2015	2016	2017	2018
(1)	(2)	(3)	(4)	(5)	(6)
<b>1. Pendapatan Asli Daerah (PAD)</b>	109 896	101 024	125 925	124 673	162 794
a. Pajak Daerah	36 532	23 659	29 310	34 078	39 052
b. Retribusi Daerah	6 717	5 349	4 504	4 652	4 561
c. Pendapatan Hasil Kelola Kekayaan Daerah	6 714	10760	13 322	11 988	8 725
d. Penerimaan Lain-lain	59 933	61 256	78 789	73 955	110 456
<b>2. Dana Perimbangan</b>	817 786	911 277	1 150 286	1 038 958	1 059 324
a. Bagi Hasil Pajak	37 690	35 585	58 152	46 729	45 481
b. Bagi Hasil Bukan Pajak	1 906	1 745	1 714	931	3 664
c. Dana Alokasi Umum (DAU)	561 476	593 026	696 646	684 408	681 408
d. Dana Alokasi Khusus (DAK)	40 224	76 928	248 958	176 515	199 352
e. Dana Penyesuaian	80 195	117 363	-	-	-
f. Pendapatan Bagi Hasil Pajak	67 372	55 499	93 715	68 006	48 339
g. Pendapatan Bagi Hasil Lain	28 923	9 467	2 643	-	20 761
h. Lain-lain Pendapatan Sah	-	21 664	48 458	62 369	60 319
<b>3. Pinjaman Daerah</b>	-	-	-	-	-
<b>4. Bantuan/ Hibah</b>	-	744 337	1 061	665	-
<b>Jumlah</b>	<b>927 682</b>	<b>1 756 638</b>	<b>1 277 272</b>	<b>1 164 296</b>	<b>1 222 118</b>

Sumber/ Source : Badan Pengelola Keuangan & Aset Daerah Kabupaten Labuhanbatu /  
*Financial & Asset's Executive of Labuhanbatu Regency*

**Tabel 10.1.2 Realisasi Pengeluaran Daerah Menurut Jenis Pengeluaran di Kabupaten Labuhanbatu**  
*Actual Receipt and Expenditures of Autonomous Government (Juta Rupiah) 2014 – 2018*

Jenis Pengeluaran <i>Type of Expenditure</i>	2014	2015	2016	2017	2018
(1)	(2)	(3)	(4)	(5)	(6)
<b>1. Pengeluaran Aparatur Daerah</b>	884 513	938 140	1 052 757	1 098 420	993 793
a. Belanja Pegawai	528 501	587 495	609 048	583 530	612 090
b. Belanja Barang & Jasa	117 112	136 205	121 401	182 243	182 244
c. Belanja Modal	209 026	185 515	285 090	277 921	139 178
d. Belanja Perjalanan Dinas	25 131	24 079	30 903	47 104	53 125
e. Belanja Pemeliharaan	4 743	4 846	6 315	7 622	7 156
<b>2. Dana Perimbangan</b>	30 598	81 765	90 308	161 156	156 514
a. Belanja Bunga	34	24	9	1	-
b. Belanja Hibah	12 802	46 652	21 099	21 118	17 829
c. Belanja Bantuan Sosial	3 881	69	289	278	1 742
d. Belanja Bantuan Keuangan	10 947	34 090	61 861	137 023	131 684
e. Belanja Tak Terduga	1 434	930	1 089	1 204	1 361
f. Belanja Transfer Bagi Hasil	1 500	-	5 961	1 532	3 898
<b>Jumlah</b>	<b>915 111</b>	<b>1 019 905</b>	<b>1 143 065</b>	<b>1 259 576</b>	<b>1 150 307</b>

**Sumber/Source** : Badan Pengelola Keuangan & Aset Daerah Kabupaten Labuhanbatu /  
*Financial & Asset's Executive of Labuhanbatu Regency*

**Tabel 10.1.3 Realisasi Penerimaan dan Pengeluaran Daerah Otonom**  
*Table Actual Receipt and Expenditures of Autonomous Government*  
**T.A 2018**

Jenis Penerimaan/ Pengeluaran <i>Type of Receipt/ Expenditures</i>	Realisasi <i>Realization</i> ( Rp )
(1)	(2)
<b><u>Pendapatan / Receipt</u></b>	
❖ Pendapatan Asli Daerah (PAD)	162 794 472 016,74
❖ Pendapatan Transfer	998 005 911 794,00
❖ Lain-lain Pendapatan Yang Sah	60 319 154 000,00
<b>Total Pendapatan</b>	<b>1 221 119 537 810,74</b>
<b><u>Belanja / Expenditures</u></b>	
❖ Belanja Operasional	874 186 752 712,08
❖ Belanja Modal	139 178 414 287,00
❖ Belanja Tak Terduga	1 360 763 000,00
❖ Transfer/ Bagi Hasil ke Desa	135 581 869 141,43
<b>Total Belanja</b>	<b>1 150 307 799 140,51</b>
<b><u>Surplus/ (Defisit)</u></b>	<b>70 811 738 670,23</b>
<b><u>Pembiayaan / Fund</u></b>	
❖ Penerimaan Daerah	18 631 988 436,89
❖ Pengeluaran Daerah	-
<b>Pembiayaan Netto</b>	<b>18 631 988 436,89</b>
<b>Sisa Lebih Pembiayaan Anggaran</b>	<b>89 443 727 107,12</b>

Sumber/ Source : Badan Pengelola Keuangan & Aset Daerah Kabupaten Labuhanbatu /  
*Financial & Asset's Executive of Labuhanbatu Regency*

**Tabel 10.1.4 Target dan Realisasi Pendapatan Daerah Kabupaten Labuhanbatu**  
*Table Target and Realization of Income Service Receipt*  
**2018**

<b>Uraian</b> <i>Description</i>	<b>Target</b> <i>Target</i> <b>( Rp )</b>	<b>Realisasi</b> <i>Realization</i> <b>( Rp )</b>	<b>Persentase</b> <i>Percentage</i> <b>( % )</b>
<b>(1)</b>	<b>(2)</b>	<b>(3)</b>	<b>(4)</b>
1. Pajak Daerah <i>Region Tax</i>	49 550 000 000	39 052 031 655	78,81
2. Retribusi Daerah <i>Region Retribution</i>	11 617 949 395	4 560 767 247	39,26
3. Hasil Pengelolaan Kekayaan Daerah Yg Dipisahkan <i>Profit Part Establishment</i>	17 500 000 000	8 725 188 771	49,86
4. Lain-lain Pendapatan Asli Daerah Yang Sah <i>Other Region Receipt</i>	101 874 737 900	110 456 484 344	108,42
5. Bagi Hasil Pajak <i>Tax Sharecropping</i>	41 500 489 000	45 481 437 991	109,59
6. Bagi Hasil Bukan Pajak <i>Non Tax Sharecropping</i>	3 370 191 000	3 664 172 037	108,72
7. Dana Alokasi Umum <i>General Allocation Fund</i>	684 408 474 000	680 408 474 000	99,42
8. Dana Alokasi Khusus <i>Specific Allocation Fund</i>	209 425 055 000	199 352 228 211	95,19
9. Dana Penyesuaian <i>Adjustment Fund</i>	-	-	0,00
10. Pendapatan Bagi Hasil Pajak <i>Tax Sharecropping Receipt</i>	98 000 000 000	48 338 999 555	49,33
11. Lain-lain Pendapatan Yang Sah <i>Other Receipt</i>	60 319 154 000	81 079 754 000	100,00
<b>Jumlah/ Total</b>	<b>1 277 566 050 295</b>	<b>1 221 119 537 811</b>	<b>95,58</b>

**Sumber/ Source** : Badan Pengelola Keuangan & Aset Daerah Kabupaten Labuhanbatu /  
*Financial & Asset's Executive of Labuhanbatu Regency*



**Tabel 10.1.5**  
Table

**Target dan Realisasi Penerimaan Rutin  
Bersumber Dari Pajak Daerah**  
*Target and Realization of Routine Receipts from Region Tax*  
**2018**

Jenis Pajak Type of Tax	Target Target (Rp)	Realisasi Realization (Rp)	Persentase Percentage (%)
(1)	(2)	(3)	(4)
1. Pajak Hotel <i>Hotel Tax</i>	1 000 000 000	928 158 743	92,82
2. Pajak Restoran dan Rumah Makan <i>Restaurant Tax</i>	2 000 000 000	1 973 793 449	98,69
3. Pajak Hiburan <i>Entertainment Tax</i>	750 000 000	598 304 818	79,77
4. Pajak Reklame <i>Advertisement Tax</i>	1 000 000 000	1 021 581 686	102,16
5. Pajak Penerangan Jalan <i>Street Illumination Tax</i>	26 000 000 000	22 512 025 184	86,58
6. Pajak Mineral Bukan Logam dan Batuan	1 500 000 000	875 570 750	58,37
7. Pajak Parkir	200 000 000	210 046 609	105,02
8. Pajak Air Bawah Tanah	800 000 000	613 421 818	76,68
9. Pajak Sarang Burung Walet	300 000 000	62 550 000	20,85
10. Pajak Bumi dan Bangunan (PBB)	8 000 000 000	4 381 569 077	54,77
11. Pajak Bea Perolehan Hak Atas Tanah & Bangunan (BPHTB)	8 000 000 000	5 875 009 521	73,44
<b>Jumlah / Total</b>	<b>49 550 000 000</b>	<b>39 052 031 655</b>	<b>78,81</b>

Sumber/Source : Badan Pengelola Keuangan & Aset Daerah Kabupaten Labuhanbatu /  
*Financial & Asset's Executive of Labuhanbatu Regency*

**Tabel 10.1.6** Penetapan Dan Realisasi Penerimaan PBB Tiap Kecamatan  
*Table Determination and Realization of PBB's Receipt by District*  
**2018**

Kecamatan <i>District</i>	Penetapan <i>Determination</i>	Realisasi <i>Realization</i>	Persentase <i>Percentage</i>
(1)	(2)	(3)	(4)
Bilah Hulu	735 614 019	389 442 692	52,94
Pangkalan	324 006 667	222 669 637	68,72
Bilah Barat	157 372 122	100 152 793	63,64
Bilah Hilir	598 143 692	307 158 551	51,35
Panai Hulu	244 028 113	113 563 465	46,54
Panai Tengah	193 368 290	65 027 470	33,63
Panai Hilir	116 437 370	71 266 766	61,21
Rantau Selatan	2 479 669 746	1 579 805 790	63,71
Rantau Utara	2 781 481 577	1 650 905 303	59,35
<b>Jumlah/Total</b>	<b>7 630 121 596</b>	<b>4 499 992 467</b>	<b>58,98</b>

**Sumber/Source** : Badan Pengelola Keuangan & Aset Daerah Kabupaten Labuhanbatu /  
*Financial & Asset's Executive of Labuhanbatu Regency*



# Pengeluaran dan Konsumsi

*Expenditure and Consumption*


11



Makanan

608.139 Rupiah

57,49%



42,51%

Bukan Makanan

449.670 Rupiah



<https://publinfo.batukab.bps.go.id>



**PENJELASAN TEKNIS**

1. **Konsumsi** adalah suatu kegiatan manusia mengurangi atau menghabiskan nilai guna suatu barang atau jasa untuk memenuhi kebutuhan, baik secara berangsur-angsur maupun sekaligus. Pihak yang melakukan **konsumsi** disebut konsumen.
2. **Pengeluaran rata-rata per kapita** adalah biaya yang dikeluarkan untuk konsumsi semua anggota rumah tangga selama sebulan baik yang berasal dari pembelian, pemberian maupun produksi sendiri dibagi dengan banyaknya anggota rumah tangga dalam rumah tangga tersebut.

**TECHNICAL NOTES**

1. Consumption is a human activity in order to reduce or spend the value of a good or service to meet the needs, either gradually or all at once. Parties who doing consumption called consumer.
2. ***Per capita Average Expenditure** is the cost spent for all household members consumption during the month, whether from purchasing, giving or own production, divided by the number of household members in the household.*



**ULASAN**

Pada tahun 2018, pengeluaran rata-rata perkapita sebulan di Kabupaten Labuhanbatu sebesar 1.057.809 rupiah, yang terdiri dari 608.139 rupiah untuk pengeluaran makanan (57,49%) dan 449.670 rupiah untuk pengeluaran bukan makanan (42,51%).

Penduduk dengan pengeluaran di atas 1.500.000 rupiah merupakan yang terbanyak (36,95%), diikuti penduduk dengan pengeluaran antara 750.000 sampai dengan 999.999 rupiah (19,71%), dan penduduk dengan pengeluaran 500.000 sampai dengan 799.999 rupiah (15,22%).

**DESCRIPTION**

*On the year of 2018, average of expenditure pr capita by month in Labuhanbatu Regency was 1.057.809 rupiahs, consist of 449.670 rupiah for food expenditure (57,49%) and 449.670 rupiah for non-food expenditure (42,51%).*

*Population with over 1.500.000 rupiah expenditures was the most population (36,95%), followed by population with 750.000 until 999.999 rupiah expenditures (19,71%) and population with 500.000 until 799.999 rupiah expenditures (15,22%).*

<https://labuhanbatukab.go.id>



## EXPENDITURE AND CONSUMPTION

**Tabel 11.1** Pengeluaran Rata-rata per Kapita Sebulan Menurut Jenis Konsumsi di Kabupaten Labuhanbatu  
*Average of Expenditure per Capita by Type of Consumption in Labuhanbatu Regency 2018*

Jenis Konsumsi <i>Type of Consumption</i>	Pengeluaran/Kapita/ Bulan (Rp)	Persentase Percentage (%)
(1)	(2)	(3)
Makanan	608 139	57,49
Bukan Makanan	449 670	42,51
<b>Jumlah</b>	<b>1 057 809</b>	<b>100</b>

Sumber/ Source : BPS Kabupaten Labuhanbatu /  
 BPS – Statistics of Labuhanbatu Regency

**Tabel 11.2** **Persentase Penduduk Menurut Golongan Pengeluaran per Kapita**  
**Sebulan di Kabupaten Labuhanbatu**  
*Percentage of Population by Group of Expenditure per Capita*  
*in Labuhanbatu Regency*  
**2018**

<b>Golongan Pengeluaran/Kapita/Bulan</b> <i>Group of Expenditure</i>	<b>Persentase</b> <i>Percentage</i> <b>(%)</b>
(1)	(2)
< 200 000	0,00
200 000 – 299 999	0,00
300 000 – 499 999	4,17
500 000 – 749 999	15,22
750 000 – 999 999	19,71
1 000 000 – 1 249 999	12,56
1 250 000 – 1 499 999	11,40
> 1 500 000	36,95
<b>Jumlah</b>	<b>100</b>

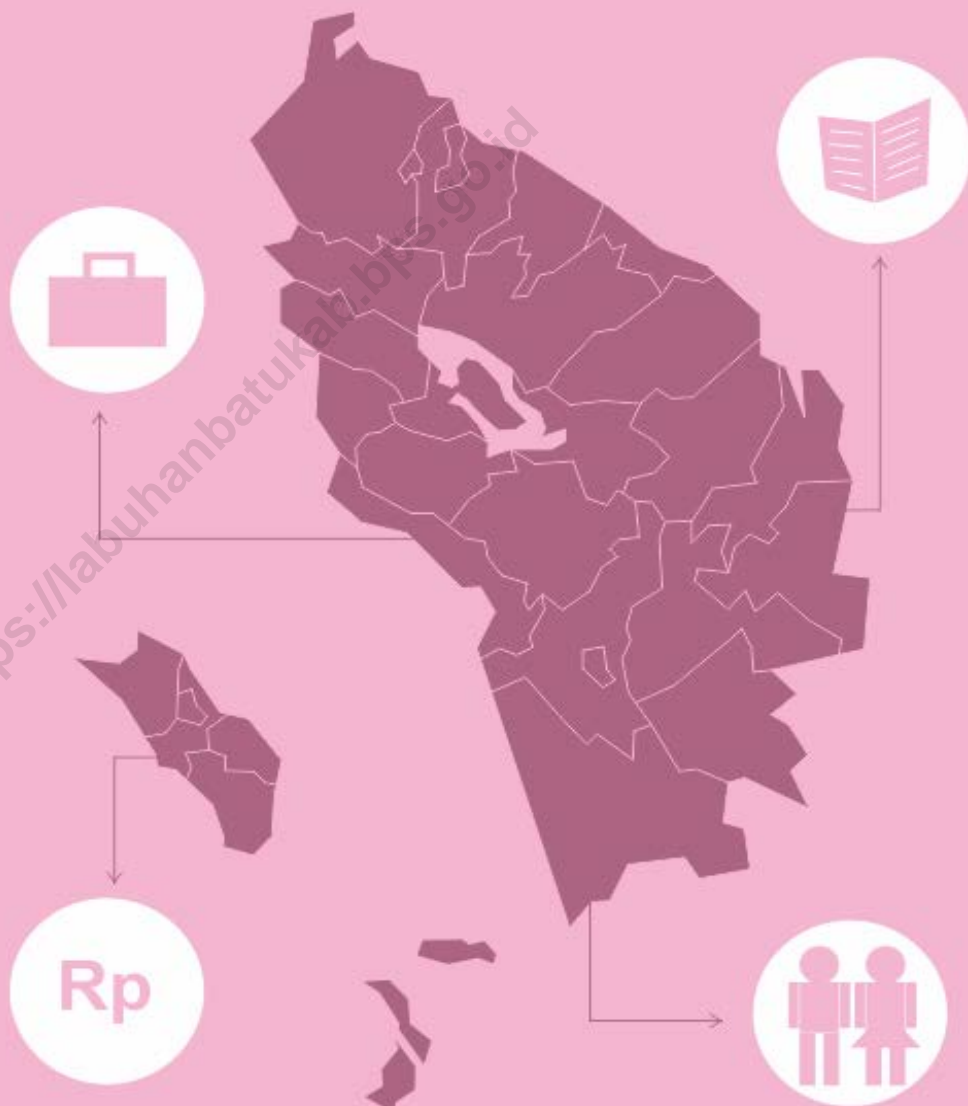
**Sumber/Source** : BPS Kabupaten Labuhanbatu /  
*BPS-Statistics of Labuhanbatu Regency*



# Perbandingan Kab/Kota

12

*Regency/Municipal Comparison*





**PENJELASAN TEKNIS**

1. Ada sebanyak 33 wilayah administratif yang ada di wilayah provinsi Sumatera Utara. Sebanyak 8 wilayah berstatus kotamadya, sisanya berstatus kabupaten.
2. Perbandingan antar kabupaten/kota diperlukan untuk melihat perkembangan pembangunan di masing-masing kabupaten/kota yang ada di provinsi Sumatera Utara.

**TECHNICAL NOTES**

1. *There are as many as 33 administrative regions in the province of Sumatera Utara. A total of 8 regions the status of the municipality, the remaining status of the regency.*
2. *Comparison between the regency/municipal is required to see development in their respective regency/municipalities in the province of Sumatera Utara.*

<https://labuhanbatukab.bps.go.id>



**ULASAN**

Pada pertengahan tahun 2018, jumlah penduduk Sumatera Utara sebanyak 14.415.391 jiwa. Kota Medan adalah kota dengan penduduk terbanyak yaitu 2.264.145 jiwa, sedangkan yang paling sedikit terdapat di Kabupaten Pakpak Barat yaitu sebanyak 48.119 jiwa.

Laju pertumbuhan Produk Domestik Regional Bruto (PDRB) Sumatera Utara pada tahun 2018 sebesar 5,18 persen.

Perbandingan antar kabupaten/kota di Sumatera Utara selanjutnya dapat dilihat pada Tabel 12.1 sampai dengan Tabel 12.8.

**DESCRIPTION**

*In the middle of 2018, number of Sumatera Utara Province's population was 14.415.391 peoples. Medan was the biggest population city with 2.264.145 peoples, while the smallest population located in Pakpak Barat Regency as much as 48.119 peoples.*

*The growth of Gross Regional Domestic Product (GRDP) of Sumatera Utara on the year of 2018 was 5,18 percent.*

*Regency/City comparison of Sumatera Utara Province can be seen on Table 12.1 until Table 12.8.*



**Tabel 12.1**  
Table

**Perkiraan Penduduk Pertengahan Tahun**  
**Beberapa Kabupaten/Kota di Provinsi Sumatera Utara**  
*Population Estimation of Regency/City in Province of*  
*Sumatera Utara*  
**2014 – 2018**

<b>Kabupaten/Kota</b> <i>Regency/City</i>	<b>2014</b>	<b>2015</b>	<b>2016</b>	<b>2017</b>	<b>2018</b>
(1)	(2)	(3)	(4)	(5)	(6)
Nias	135 319	136 115	136 897	142 110	142 840
Mandailing Natal	426 382	430 894	435 303	439 505	443 490
Tapanuli Selatan	273 132	275 098	276 889	278 587	280 283
Tapanuli Tengah	342 902	350 017	356 918	363 705	370 171
Tapanuli Utara	290 864	293 399	295 613	297 806	299 881
Toba Samosir	178 568	179 704	180 694	181 790	182 673
<b>Labuhanbatu</b>	<b>453 630</b>	<b>462 191</b>	<b>470 511</b>	<b>478 593</b>	<b>486 480</b>
Asahan	699 720	706 283	712 684	718 718	724 379
Simalungun	844 033	849 405	854 489	859 228	863 693
Dairi	277 575	279 090	280 610	281 876	283 203
Karo	382 622	389 591	396 598	403 207	409 675
Deli Serdang	1 984 598	2 029 308	2 072 521	2 114 627	2 155 625
Langkat	1 005 965	1 013 385	1 021 208	1 028 309	1 035 411
Nias Selatan	305 010	308 281	311 319	314 395	317 207
Humbang Hasundutan	181 026	182 991	184 915	186 694	188 480
Pakpak Barat	44 520	45 516	46 392	47 183	48 119

**Sumber / Source** : BPS Kabupaten Labuhanbatu /  
BPS - Statistics of Labuhanbatu Regency

**Tabel 12.1 Lanjutan**  
*Table Continued*

Kabupaten/Kota Regency/City	2014	2015	2016	2017	2018
(1)	(2)	(3)	(4)	(5)	(6)
Samosir	123 065	123 789	124 496	125 099	125 816
Serdang Bedagai	606 367	608 691	610 906	612 924	614 618
Batubara	396 479	400 803	404 988	409 901	412 992
Padang Lawas Utara	247 286	252 589	257 807	262 895	267 771
Padang Lawas	251 927	25 803	263 784	269 799	275 515
Labuhanbatu Selatan	307 171	313 884	320 381	326 825	332 922
Labuhanbatu Utara	347 465	351 097	354 485	357 691	360 926
Nias Utara	132 735	133 897	135 013	136 090	137 002
Nias Barat	84 419	84 917	85 291	81 279	81 663
Sibolga	86 166	86 519	86 789	87 090	87 317
Tanjung Balai	164 675	167 012	169 084	171 187	173 302
Pematangsiantar	245 104	247 411	249 505	251 513	253 500
Tebing Tinggi	154 804	156 815	158 902	160 686	162 581
Medan	2 191 140	2 210 624	2 229 408	2 247 425	2 264 145
Binjai	261 490	264 687	267 901	270 926	273 892
Padangsidempuan	206 496	209 796	212 917	216 013	218 892
Gunungsitoli	134 196	135 995	137 693	139 281	140 927
<b>Sumatera Utara</b>	<b>13 766 851</b>	<b>13 705 597</b>	<b>14 102 911</b>	<b>14 262 957</b>	<b>14 415 391</b>

Sumber / Source : BPS Kabupaten Labuhanbatu /  
 BPS - Statistics of Labuhanbatu Regency

**Tabel 12.2** Laju Pertumbuhan Produk Domestik Regional Bruto Beberapa Kabupaten/Kota Menurut Harga Konstan di Provinsi Sumatera Utara (%)  
*Growth of Gross Regional Domestic Product of Regency/City at Constant Price in Province of Sumatera Utara*  
**2014 – 2018**

Kabupaten/Kota Regency/City	2014	2015	2016	2017	2018
(1)	(2)	(3)	(4)	(5)	(6)
Nias	5,47	5,52	5,03	5,01	4,50
Mandailing Natal	6,54	6,21	6,18	6,09	5,79
Tapanuli Selatan	4,41	4,86	5,12	5,21	5,19
Tapanuli Tengah	5,04	5,08	5,12	5,24	5,20
Tapanuli Utara	5,12	4,89	4,12	4,15	4,35
Toba Samosir	4,24	4,50	4,78	4,96	4,97
<b>Labuhanbatu</b>	<b>5,22</b>	<b>5,04</b>	<b>5,06</b>	<b>5,00</b>	<b>5,06</b>
Asahan	5,88	5,57	5,62	5,48	5,61
Simalungun	5,33	5,24	5,40	5,13	5,18
Dairi	5,03	5,04	5,07	4,93	5,01
Karo	5,18	5,01	5,17	5,21	4,55
Deli Serdang	7,67	5,24	5,32	5,10	5,15
Langkat	5,12	5,03	4,98	5,05	5,02
Nias Selatan	4,32	4,43	4,48	4,60	5,04
Humbang Hasundutan	5,30	4,63	5,02	5,07	5,04
Pakpak Barat	5,91	5,95	5,97	5,94	5,85

Sumber / Source : BPS Kabupaten Labuhanbatu /  
 BPS - Statistics of Labuhanbatu Regency

**Tabel 12.2 Lanjutan**  
*Table Continued*

Kabupaten/Kota <i>Regency/City</i>	2014	2015	2016	2017	2018
(1)	(2)	(3)	(4)	(5)	(6)
Samosir	5,95	5,77	5,27	5,35	5,58
Serdang Bedagai	5,12	5,05	5,14	5,16	5,17
Batubara	4,20	4,14	4,47	4,11	4,38
Padang Lawas Utara	6,12	5,94	5,96	5,54	5,58
Padang Lawas	6,01	5,74	6,06	5,71	5,99
Labuhanbatu Selatan	5,33	5,14	5,19	5,09	5,27
Labuhanbatu Utara	5,40	5,18	5,21	5,11	5,20
Nias Utara	5,27	5,44	4,59	4,43	4,39
Nias Barat	5,12	5,25	4,83	4,81	4,42
Sibolga	5,89	5,65	5,15	5,27	5,25
Tanjung Balai	5,78	5,57	5,76	5,51	5,77
Pematangsiantar	6,37	5,24	4,86	4,41	4,80
Tebing Tinggi	5,44	4,90	5,11	5,14	5,17
Medan	6,05	5,74	6,27	5,81	5,92
Binjai	5,83	5,40	5,54	5,39	5,46
Padangsidempuan	5,02	5,08	5,29	5,32	5,45
Gunungsitoli	6,11	5,79	6,03	6,01	6,03
<b>Sumatera Utara</b>	<b>5,23</b>	<b>5,10</b>	<b>5,18</b>	<b>5,12</b>	<b>5,18</b>

Sumber / Source : BPS Kabupaten Labuhanbatu /  
 BPS - Statistics of Labuhanbatu Regency

**Tabel 12.3 Penduduk Miskin Menurut Kabupaten/Kota di Provinsi Sumatera Utara**  
*Table The Poor Population by Regency/City in Province of Sumatera Utara*  
**(000 jiwa) 2014 – 2018**

Kabupaten/Kota Regency/City	2014	2015	2016	2017	2018
(1)	(2)	(3)	(4)	(5)	(6)
Nias	22,21	24,53	24,11	24,88	22,61
Mandailing Natal	39,68	47,79	47,67	48,30	42,39
Tapanuli Selatan	29,38	31,20	30,84	29,48	25,63
Tapanuli Tengah	49,86	52,20	51,77	53,05	48,53
Tapanuli Utara	32,23	33,37	33,20	33,75	29,20
Toba Samosir	16,51	18,31	18,20	18,49	15,82
<b>Labuhanbatu</b>	<b>37,35</b>	<b>41,63</b>	<b>41,94</b>	<b>42,35</b>	<b>41,70</b>
Asahan	76,97	85,16	84,35	83,67	74,14
Simalungun	86,25	92,89	92,19	91,35	80,30
Dairi	23,35	25,33	24,94	24,98	23,19
Karo	35,36	37,52	38,74	40,02	35,36
Deli Serdang	90,92	95,65	100,09	97,09	88,52
Langkat	100,63	114,19	115,79	114,41	105,46
Nias Selatan	54,46	58,97	57,75	57,95	52,70
Humbang Hasundutan	17,14	18,04	18,04	18,35	16,93
Pakpak Barat	4,72	5,12	4,95	4,95	4,66

Sumber / Source : BPS Kabupaten Labuhanbatu /  
 BPS - Statistics of Labuhanbatu Regency

**Tabel 12.3 Lanjutan**  
*Table Continued*

<b>Kabupaten/Kota</b> <i>Regency/City</i>	<b>2014</b>	<b>2015</b>	<b>2016</b>	<b>2017</b>	<b>2018</b>
(1)	(2)	(3)	(4)	(5)	(6)
Samosir	16,27	17,64	18,01	18,43	16,81
Serdang Bedagai	54,48	58,30	58,17	56,93	50,49
Batubara	44,72	50,37	49,42	50,91	51,78
Padang Lawas Utara	23,86	27,67	27,88	27,98	26,82
Padang Lawas	20,34	22,38	22,80	24,42	23,05
Labuhanbatu Selatan	35,65	36,37	36,62	37,82	33,14
Labuhanbatu Utara	37,30	39,59	38,81	40,24	36,45
Nias Utara	38,95	43,74	41,66	39,47	36,33
Nias Barat	23,76	25,41	24,16	23,33	23,00
Sibolga	10,57	11,64	11,54	11,91	10,81
Tanjung Balai	23,17	25,09	24,42	24,69	25,30
Pematangsiantar	25,43	25,83	24,88	25,35	22,01
Tebing Tinggi	17,20	18,80	18,52	19,06	16,64
Medan	200,32	207,50	206,87	204,22	186,45
Binjai	16,72	18,60	17,80	18,23	16,07
Padangsidempuan	17,65	18,36	17,65	17,76	16,79
Gunungsitoli	37,20	34,47	32,17	30,08	25,91
<b>Sumatera Utara</b>	<b>1 360,61</b>	<b>1 463,66</b>	<b>1 455,95</b>	<b>1 453,90</b>	<b>1 324,98</b>

Sumber / Source : BPS Kabupaten Labuhanbatu /  
 BPS - Statistics of Labuhanbatu Regency

**Tabel 12.4 Indeks Pembangunan Manusia (IPM) Menurut Kabupaten/Kota di Provinsi Sumatera Utara**  
*Human Development Index by Regency/City in Province of Sumatera Utara*  
**2014 – 2018**

<b>Kabupaten/Kota</b> <i>Regency/City</i>	<b>2014</b>	<b>2015</b>	<b>2016</b>	<b>2017</b>	<b>2018</b>
(1)	(2)	(3)	(4)	(5)	(6)
Nias	57,98	58,85	59,75	60,21	60,82
Mandailing Natal	63,42	63,99	64,66	65,13	65,83
Tapanuli Selatan	67,22	67,63	68,22	68,69	69,10
Tapanuli Tengah	66,16	67,06	67,74	67,96	68,27
Tapanuli Utara	70,70	71,32	72,04	72,38	72,91
Toba Samosir	72,79	73,40	73,60	73,87	74,48
<b>Labuhanbatu</b>	<b>70,06</b>	<b>70,23</b>	<b>70,52</b>	<b>71,00</b>	<b>71,39</b>
Asahan	67,51	68,40	68,70	69,10	69,49
Simalungun	70,89	71,24	71,49	71,83	72,49
Dairi	67,91	69,00	69,67	70,36	70,89
Karo	71,84	72,69	73,34	73,53	73,91
Deli Serdang	71,98	72,79	73,57	73,94	74,92
Langkat	68,00	68,53	69,20	69,82	70,27
Nias Selatan	57,78	58,74	59,28	59,85	60,75
Humbang Hasundutan	65,59	66,03	66,63	67,30	67,96
Pakpak Bharat	65,06	65,53	65,95	66,25	66,63

**Sumber / Source** : BPS Kabupaten Labuhanbatu /  
*BPS - Statistics of Labuhanbatu Regency*

**Tabel 12.4 Lanjutan**  
*Table Continued*

Kabupaten/Kota <i>Regency/City</i>	2014	2015	2016	2017	2018
(1)	(2)	(3)	(4)	(5)	(6)
Samosir	67,80	68,43	69,00	69,43	69,99
Serdang Bedagai	67,78	68,01	68,78	69,16	69,69
Batubara	65,50	66,02	66,75	67,20	67,67
Padang Lawas Utara	66,50	67,35	68,09	68,34	68,77
Padang Lawas	65,50	65,99	66,33	66,82	67,59
Labuhanbatu Selatan	68,59	69,67	70,27	70,48	70,98
Labuhanbatu Utara	69,15	69,69	70,31	70,79	71,08
Nias Utara	59,18	59,88	60,24	60,57	61,08
Nias Barat	57,54	58,25	59,09	59,56	60,42
Sibolga	71,01	71,64	72,06	72,28	72,65
Tanjung Balai	66,05	66,74	67,25	67,41	68,00
Pematangsiantar	75,83	76,34	77,10	77,54	77,88
Tebing Tinggi	72,13	72,81	73,59	73,90	74,50
Medan	78,26	78,87	79,36	79,98	80,65
Binjai	72,55	73,81	74,17	74,65	75,21
Padangsidempuan	71,88	72,80	73,42	73,81	74,38
Gunungsitoli	65,91	66,41	66,87	67,68	68,33
<b>Sumatera Utara</b>	<b>68,87</b>	<b>69,51</b>	<b>70,00</b>	<b>70,57</b>	<b>71,18</b>

Sumber / Source : BPS Kabupaten Labuhanbatu /  
 BPS - Statistics of Labuhanbatu Regency



**Tabel 12.5**  
Table

**Angka Harapan Hidup Menurut Kabupaten/Kota  
di Provinsi Sumatera Utara**  
*Life Expectancy Rate by Regency/City in Province of  
Sumatera Utara*  
**2014 – 2018**

<b>Kabupaten/Kota</b> <i>Regency/City</i>	<b>2014</b>	<b>2015</b>	<b>2016</b>	<b>2017</b>	<b>2018</b>
(1)	(2)	(3)	(4)	(5)	(6)
Nias	68,87	68,97	69,07	69,18	69,43
Mandailing Natal	61,18	61,58	61,98	61,97	62,24
Tapanuli Selatan	63,14	63,74	64,34	64,28	64,55
Tapanuli Tengah	66,49	66,59	66,69	66,66	66,82
Tapanuli Utara	67,25	67,55	67,85	67,86	68,11
Toba Samosir	69,04	69,14	69,24	69,36	69,59
<b>Labuhanbatu</b>	<b>69,26</b>	<b>69,36</b>	<b>69,46</b>	<b>69,44</b>	<b>69,60</b>
Asahan	67,27	67,37	67,47	67,57	67,79
Simalungun	70,24	70,34	70,44	70,53	70,75
Dairi	67,48	67,78	68,08	68,13	68,41
Karo	70,42	70,62	70,82	70,77	70,97
Deli Serdang	70,80	71,00	71,20	71,11	71,31
Langkat	67,33	67,63	67,93	67,94	68,22
Nias Selatan	67,16	67,66	68,16	68,00	68,24
Humbang Hasundutan	67,80	68,10	68,40	68,41	68,69
Pakpak Barat	64,45	64,85	65,25	65,05	65,27

**Sumber / Source** : BPS Kabupaten Labuhanbatu /  
BPS - Statistics of Labuhanbatu Regency

**Tabel 12.5 Lanjutan**  
*Table Continued*

Kabupaten/Kota <i>Regency/City</i>	2014	2015	2016	2017	2018
(1)	(2)	(3)	(4)	(5)	(6)
Samosir	69,66	70,26	70,86	70,68	70,87
Serdang Bedagai	67,27	67,47	67,67	67,79	68,08
Batubara	65,50	65,80	66,10	66,10	66,38
Padang Lawas Utara	66,40	66,50	66,60	66,58	66,77
Padang Lawas	66,01	66,31	66,61	66,50	66,69
Labuhanbatu Selatan	68,06	68,09	68,11	68,14	68,39
Labuhanbatu Utara	68,50	68,70	68,90	68,91	69,09
Nias Utara	68,49	68,59	68,69	68,77	68,98
Nias Barat	67,64	67,94	68,24	68,28	68,50
Sibolga	67,40	67,70	68,00	68,05	68,36
Tanjung Balai	61,40	61,90	62,40	62,28	62,60
Pematangsiantar	71,69	72,29	72,89	72,63	72,93
Tebing Tinggi	70,04	71,14	70,24	70,28	70,47
Medan	72,18	72,28	72,38	72,40	72,64
Binjai	71,39	71,59	71,79	71,75	71,95
Padangsidempuan	68,27	68,32	68,37	68,41	68,41
Gunungsitoli	70,19	70,29	70,39	70,42	70,42
<b>Sumatera Utara</b>	<b>68,04</b>	<b>68,29</b>	<b>68,33</b>	<b>68,37</b>	<b>68,61</b>

Sumber / Source : BPS Kabupaten Labuhanbatu /  
 BPS - Statistics of Labuhanbatu Regency

**Tabel 12.6**  
Table

**Rata-rata Lama Sekolah Menurut Kabupaten/Kota  
di Provinsi Sumatera Utara**  
*Mean Years School by Regency/City in Province of  
Sumatera Utara*  
**2014 – 2018**

<b>Kabupaten/Kota</b> <i>Regency/City</i>	<b>2014</b>	<b>2015</b>	<b>2016</b>	<b>2017</b>	<b>2018</b>
(1)	(2)	(3)	(4)	(5)	(6)
Nias	4,75	4,76	4,92	4,93	4,94
Mandailing Natal	7,54	7,63	7,89	8,00	8,11
Tapanuli Selatan	8,22	8,27	8,35	8,67	8,70
Tapanuli Tengah	7,55	8,02	8,03	8,28	8,29
Tapanuli Utara	9,05	9,31	9,32	9,46	9,65
Toba Samosir	9,83	10,08	10,09	10,10	10,34
<b>Labuhanbatu</b>	<b>8,68</b>	<b>8,75</b>	<b>8,78</b>	<b>9,01</b>	9,04
Asahan	7,98	8,32	8,33	8,46	8,47
Simalungun	8,70	8,80	8,86	8,95	9,18
Dairi	8,59	8,69	8,70	8,90	9,15
Karo	9,33	9,50	9,51	9,54	9,55
Deli Serdang	9,46	9,48	9,68	9,70	9,92
Langkat	7,85	7,92	8,18	8,51	8,52
Nias Selatan	4,64	4,64	4,65	4,95	5,20
Humbang Hasundutan	8,88	8,90	8,91	9,10	9,28
Pakpak Barat	8,39	8,45	8,46	8,47	8,48

**Sumber / Source** : BPS Kabupaten Labuhanbatu /  
*BPS - Statistics of Labuhanbatu Regency*

**Tabel 12.6 Lanjutan**  
*Table Continued*

Kabupaten/Kota <i>Regency/City</i>	2014	2015	2016	2017	2018
(1)	(2)	(3)	(4)	(5)	(6)
Samosir	8,57	8,84	8,94	8,95	9,14
Serdang Bedagai	8,04	8,08	8,34	8,35	8,51
Batubara	7,72	7,74	7,75	7,83	7,84
Padang Lawas Utara	8,44	8,91	8,92	8,93	9,06
Padang Lawas	8,16	8,40	8,41	8,43	8,67
Labuhanbatu Selatan	8,67	8,68	8,69	8,70	8,71
Labuhanbatu Utara	8,27	8,31	8,33	8,34	8,35
Nias Utara	6,05	6,06	6,07	6,08	6,09
Nias Barat	5,73	5,74	5,77	5,78	6,00
Sibolga	9,83	9,85	9,86	9,87	9,91
Tanjung Balai	9,03	9,12	9,13	9,14	9,24
Pematangsiantar	10,70	10,73	10,75	11,06	11,08
Tebing Tinggi	10,05	10,06	10,07	10,09	10,24
Medan	10,88	11,00	11,18	11,25	11,37
Binjai	9,77	10,28	10,28	10,58	10,75
Padangsidempuan	10,13	10,47	10,48	10,56	10,63
Gunungsitoli	8,17	8,18	8,20	8,40	8,41
<b>Sumatera Utara</b>	<b>8,93</b>	<b>9,03</b>	<b>9,12</b>	<b>9,25</b>	<b>9,34</b>

Sumber / Source : BPS Kabupaten Labuhanbatu /  
*BPS - Statistics of Labuhanbatu Regency*

**Tabel 12.7 Tingkat Pengangguran Terbuka (TPT) Penduduk 15 Tahun Ke Atas Menurut Kabupaten/Kota di Provinsi Sumatera Utara**  
*Opened Unemployment Rate of 15 Years and Over by Regency/City in Province of Sumatera Utara*  
 ( % ) **2014 – 2018**

<b>Kabupaten/Kota</b> <i>Regency/City</i>	<b>2014</b>	<b>2015</b>	<b>2016</b>	<b>2017</b>	<b>2018</b>
(1)	(2)	(3)	(4)	(5)	(6)
Nias	0,44	0,92	-	1,19	1,62
Mandailing Natal	6,55	5,78	-	5,75	4,43
Tapanuli Selatan	7,60	5,91	-	5,80	5,28
Tapanuli Tengah	4,90	4,98	-	7,39	6,38
Tapanuli Utara	0,59	2,56	-	1,89	1,42
Toba Samosir	0,73	3,47	-	2,18	2,15
<b>Labuhanbatu</b>	<b>7,72</b>	<b>11,39</b>	-	<b>7,09</b>	<b>6,98</b>
Asahan	1,84	5,82	-	5,95	5,26
Simalungun	7,48	5,75	-	5,62	5,10
Dairi	1,50	1,26	-	1,42	1,69
Karo	1,02	2,23	-	1,34	1,50
Deli Serdang	7,00	6,38	-	6,16	7,06
Langkat	6,60	8,02	-	3,57	4,67
Nias Selatan	0,49	0,40	-	1,28	3,77
Humbang Hasundutan	0,36	1,22	-	0,31	0,34
Pakpak Barat	2,64	2,88	-	0,49	0,43

Sumber / aSurce : BPS Kabupaten Labuhanbatu /  
 BPS - Statistics of Labuhanbatu Regency

\*) : Data 2016 tidak tersedia /unavailable

**Tabel 12.7 Lanjutan**  
*Table Continued*

<b>Kabupaten/Kota</b> <i>Regency/City</i>	<b>2014</b>	<b>2015</b>	<b>2016</b>	<b>2017</b>	<b>2018</b>
(1)	(2)	(3)	(4)	(5)	(6)
Samosir	1,05	1,28	-	1,28	1,35
Serdang Bedagai	7,14	7,18	-	5,98	5,10
Batubara	7,42	6,32	-	5,00	5,39
Padang Lawas Utara	10,90	5,01	-	3,21	3,15
Padang Lawas	5,66	5,95	-	4,24	4,10
Labuhanbatu Selatan	4,83	4,15	-	5,68	4,79
Labuhanbatu Utara	10,88	8,75	-	6,35	5,67
Nias Utara	2,71	4,02	-	2,67	2,40
Nias Barat	1,00	2,96	-	1,23	1,23
Sibolga	12,41	10,25	-	9,29	8,61
Tanjung Balai	8,05	10,06	-	5,50	5,58
Pematangsiantar	9,26	9,47	-	8,80	12,14
Tebing Tinggi	7,23	10,46	-	9,73	7,23
Medan	9,48	11,00	-	9,46	8,25
Binjai	7,60	10,00	-	5,95	7,40
Padangsidempuan	6,29	6,96	-	3,78	5,18
Gunungsitoli	8,06	10,00	-	6,00	5,92
<b>Sumatera Utara</b>	<b>6,23</b>	<b>6,71</b>	<b>-</b>	<b>5,60</b>	<b>5,56</b>

Sumber / Source : BPS Kabupaten Labuhanbatu /  
 BPS - Statistics of Labuhanbatu Regency

\*) : Data 2016 tidak tersedia / unavailable

**Tabel 12.8** **Pengeluaran Per Kapita Disesuaikan Per Tahun Menurut Kabupaten/Kota di Provinsi Sumatera Utara**  
*Average of Actual Expenditure per Capita by Regency/City in Province of Sumatera Utara*  
**( 000 Rupiah ) 2014 – 2018**

<b>Kabupaten/Kota</b> <i>Regency/City</i>	<b>2014</b>	<b>2015</b>	<b>2016</b>	<b>2017</b>	<b>2018</b>
(1)	(2)	(3)	(4)	(5)	(6)
Nias					6.941
Mandailing Natal	5 980	6 234	6 409	6 629	9.653
Tapanuli Selatan	9 040	9 096	9 237	9 385	11.209
Tapanuli Tengah	10 593	10 623	10 821	10 955	10.067
Tapanuli Utara	9 489	9 555	9 694	9 852	11.607
Toba Samosir	10 964	11 079	11 242	11 407	12.095
<b>Labuhanbatu</b>	<b>11 250</b>	<b>11 535</b>	<b>11 687</b>	<b>11 846</b>	<b>11.053</b>
Asahan	10 325	10 356	10 559	10 760	10.735
Simalungun	9 988	10 067	10 288	10 477	11.311
Dairi	10 597	10 728	10 855	11 055	10.492
Karo	9 642	9 708	10 190	10 395	12.367
Deli Serdang	11 548	11 800	11 926	12 059	12.132
Langkat	11 065	11 359	11 683	11 891	11.088
Nias Selatan	10 062	10 364	10 567	10 784	6.941
Humbang Hasundutan	6 329	6 454	6 647	6 792	7.630
Pakpak Barat	6 736	6 889	7 134	7 412	8.099

**Sumber / Source** : BPS Kabupaten Labuhanbatu /  
*BPS - Statistics of Labuhanbatu Regency*

**Tabel 12.8 Lanjutan**  
*Table Continued*

<b>Kabupaten/Kota</b> <i>Regency/City</i>	<b>2014</b>	<b>2015</b>	<b>2016</b>	<b>2017</b>	<b>2018</b>
(1)	(2)	(3)	(4)	(5)	(6)
Samosir	7 667	7 698	7 813	8 163	8.348
Serdang Bedagai	10 042	10 110	10 246	10 551	10.737
Batubara	9 370	9 692	9 887	10 084	10.385
Padang Lawas Utara	9171	9 363	9 599	9 737	9.912
Padang Lawas	7 910	7 955	8 094	8 445	8.772
Labuhanbatu Selatan	10 111	10 319	10 712	10 892	11.280
Labuhanbatu Utara	11 147	11 201	11 278	11 510	11.730
Nias Utara	5 580	5 627	5 770	5 835	6.041
Nias Barat	5 156	5 207	5 392	5 594	5.817
Sibolga	10 623	10 765	11 034	11 221	11.405
Tanjung Balai	10 133	10 326	10 575	10 778	11.102
Pematangsiantar	11 204	11 388	11 878	12 106	12.290
Tebing Tinggi	10 918	11 393	11 747	12 055	12.434
Medan	13 984	14 191	14 392	14 613	14.845
Binjai	10 058	10 098	10 343	10 487	10.750
Padangsidempuan	9 623	9 668	10 198	10 464	10.795
Gunungsitoli	6 685	6 742	6 963	7 300	7.639
<b>Sumatera Utara</b>	<b>9 391</b>	<b>9 563</b>	<b>9 744</b>	<b>10 036</b>	<b>10.391</b>

Sumber / Source : BPS Kabupaten Labuhanbatu /  
 BPS - Statistics of Labuhanbatu Regency





# Apendiks

*Appendix*

A



<https://labuhanbatukab.bps.go.id>



**Apendiks 1**  
**Timbangan, Takaran dan Ukuran Metrik**  
*Weights, Measures, and Metric System*

Nilai <i>Equivalent</i>	Nama <i>Name</i>	Simbol <i>Symbol</i>	
(1)	(2)	(3)	
<b>A. Ukuran Panjang/ <i>Linear Measure</i></b>			
10000	meter/ <i>metres</i>	Kilometer/ <i>kilometre</i>	km
100	meter/ <i>metres</i>	Hektometer/ <i>hectometre</i>	hm
10	meter/ <i>metres</i>	Dekameter/ <i>decametre</i>	dam
1	meter/ <i>metres</i>	Meter/ <i>metre</i>	m
0,1	meter/ <i>metres</i>	Desimeter/ <i>decimetre</i>	dm
0,01	meter/ <i>metres</i>	Centimeter/ <i>centimetre</i>	cm
0,001	meter/ <i>meters</i>	Milimeter/ <i>millimetre</i>	mm
0,0001	meter/ <i>metres</i>	Mikron/ <i>micron</i>	u
<b>B. Ukuran Luas/ <i>Surface Measure</i></b>			
1000000	Meter Persegi <i>square metres</i>	Kilometer Persegi <i>square kilometre</i>	km <sup>2</sup>
10000	Meter Persegi <i>square metres</i>	Hektometer Persegi <i>square hectometre or hectare</i>	hm <sup>2</sup> atau ha
100	Meter Persegi <i>square metres</i>	Dekameter Persegi <i>square decametre or are</i>	dam <sup>2</sup> atau a
1	Meter Persegi <i>square metres</i>	Meter Persegi <i>square metre</i>	m <sup>2</sup>
0,01	Meter Persegi <i>square metres</i>	Decimeter Persegi <i>square decimetre</i>	dm <sup>2</sup>
0,0001	Meter Persegi <i>square metres</i>	Centimeter Persegi <i>square centimetre</i>	cm <sup>2</sup>
0,000001	Meter Persegi <i>square metres</i>	Milimeter Persegi <i>square millimetre</i>	mm <sup>2</sup>

**Apendiks 1 : Lanjutan***Continued*

	<b>Nilai</b> <b>Equivalent</b>	<b>Nama</b> <b>Name</b>	<b>Simbol</b> <b>Symbol</b>
	(1)	(2)	(3)
<b>C. Ukuran / Measure or Capacity</b>			
1	Meter Kubik atau 1000 Liter/ <i>cubic metres or 1000 litres</i>	Meter Kubik atau Kiloliter/ <i>cubic metre or kilolitre</i>	m <sup>3</sup> atau kl
0,1	Meter Kubik atau 100 Liter/ <i>cubic metre or 100 litres</i>	Hektoliter <i>hectolitre</i>	hl
0,01	Meter Kubik atau 10 Liter/ <i>cubic metre or 10 litres</i>	Dekaliter <i>decalitre</i>	dal
0,001	Meter Kubik atau 1 Liter/ <i>cubic metre or 1 litre</i>	Desimeter Kubik (Liter) <i>cubic decimetre or litre</i>	dm <sup>3</sup> atau l
0,1	Desimeter Kubik atau 0,1Liter/ <i>cubic decimetre or 0,1 litre</i>	Desiliter <i>decilitre</i>	dl
0,01	Desimeter Kubik atau 0,01 Liter/ <i>cubic decimeter or 0,01 litre</i>	Centiliter <i>centilitre</i>	cl
0,001	Desimeter Kubik atau 0,001 Liter <i>cubic decimetre or 0,001 litre</i>	Mililiter atau Centimeter Kubik/ <i>millilitre or cubic centimetre</i>	ml atau cm <sup>3</sup> /cc
0,000001	Desimeter Kubik atau 0,000001 Liter <i>cubic decimetre or 0,000001 litre</i>	Milimeter Kubik <i>Cubic millimetre</i>	mm <sup>3</sup>

**Apendiks 1 : Lanjutan**  
*Continued*

<b>Nilai</b> <i>Equivalent</i>	<b>Nama</b> <i>Name</i>	<b>Simbol</b> <i>Symbol</i>
(1)	(2)	(3)

**D. Timbangan/ Weight Measures**

1000	Kilogram	Ton	t ( m.t )
100	Kilogram	Quintal	q
1	Kilogram	Kilogram	kg
0,1	Kilogram	Hektogram	hg
0,01	Kilogram	Decagram	dag
0,001	Kilogram	Gram	g
0,1	Gram	Decigram	dg
0,01	Gram	Centigram	cg
0,001	Gram	Miligram	mg
200	Gram	Metric carat	kt

**Apendiks 2**  
**Timbangan, Takaran dan Ukuran**  
**Termasuk Jenis Lain Dari Sistem Metrik**  
*Non Weights, Measures, and Metric System*

Negara Asal Country	Ukuran Sistem Metrix dinilai dalam bentuk ukuran jenis lain <i>Metric Units Converted into Foreign Measures</i>		
(1)	(2)		
<b>A. Ukuran Panjang/ Linear Measure</b>			
Inggris dan Amerika Serikat	1 km	=	0,62137 Mile
<i>Great Britain and USA</i>	1 m	=	0,00497 Furlong
	1 m	=	1,0936 yard
	1 m	=	3,2808 feet
	1 m	=	39,37 inches
	1 m	=	0,135 geogr mile
	1 m	=	0,541 sea mile
Indonesia	1 km	=	0,6636 java paal
<i>Indonesia</i>	1 m	=	0,2624 Rijnl. Reode
	1 m	=	1,4539 amst.el
	1 sq	=	0,3681 sq.mile
<b>B. Ukuran Luas/ Surface Measures</b>			
Inggris dan Amerika Serikat	1 k	=	2,4711 acres
<i>Great Britain and USA</i>	1 sq m	=	1,19536 yard
	1 sq m	=	10,76365 sq feet
	1 sq cm	=	0,15498 sq inch
Indonesia	1 sq km	=	140,9147 bahu
<i>Indonesia</i>	1 sq km	=	70,45735 sq Rijnl.rode
<b>C. Ukuran Isi/ Measures of Capacity</b>			
Inggris dan Amerika Serikat	1 cu m	=	0,353 reg ton
<i>Great Britain and USA</i>	1 cu m	=	1,307947 cu yard
	1 cu m	=	6,2897 barrel

**Apendiks 2 : Lanjutan**  
*Continued*

Negara Asal <i>Country</i>	Ukuran Sistem Metrix dinilai dalam bentuk ukuran jenis lain <i>Metric Units Converted into Foreign Measures</i>		
(1)	(2)		
	1 cu m	=	27,497 Imp.bushel
	1 cu m	=	28,377 US bushel
	1 cu m	=	35,31338 cup.feet
Indonesia/ <i>Indonesia</i>	1 liter	=	0,2199 Imp. Gallon
	1 liter	=	0,2645 US gallon
	1 liter	=	0,1166 gantang
<b>D. Timbangan/ <i>Weight Measures</i></b>			
Inggris dan Amerika Serikat <i>Great Britain and USA</i>	1 long ton (= 20 cwt)	=	22401 b
		=	1016,04 kg
	1 short ton (=2000 lb)	=	907,18 kg
	1 hundredweight (cwt)	=	50,8 kg
	1 cental (= 100 lb)	=	45,36 kg
	1 pound avoirdupois (=1lb)	=	453,6 g
		=	16 ounces av (= 7000 grains)
	1 ounce avoirdupois (oz)	=	28,35 g
	1 pound troy (= 12 oz troy)	=	373,24 g
	1 kg	=	20239 Amst.pound
	1 kg	=	25.9061 thail (opium)
	1 kg	=	81.4877 thail (gold)
	1 kg	=	1878.0488 carat (diamond)



**Apendiks 3**  
**Daftar Nama dan Jabatan Di Lingkungan**  
**Pemerintah Kabupaten Labuhanbatu**  
*Name and Profession of High Rank Officer*  
**2018**

<b>Jabatan</b> <i>Profession</i>	<b>Nama Pejabat</b> <i>Name of Officer</i>
(1)	(2)
<b>I. UNSUR PIMPINAN KABUPATEN LABUHANBATU</b>	
1. Bupati Labuhanbatu	H. Pangonal Harahap, SE, M.Si
2. Wakil Bupati Labuhanbatu	H. Andi Suhaimi Dalimunthe, ST, MT (Plt. Bupati)
3. Komandan Distrik Militer 0209/LB	Letkol CZI Denden Sumarlin, SE
4. Kepala Kepolisian Resort Labuhanbatu	AKBP Frido Situmorang
5. Kepala Kejaksaan Negeri Rantauprapat	Hermon Dekristo, SH, MH
6. Ketua Pengadilan Negeri Rantauprapat	Dominggus Silaban, SH, MH
7. Ketua DPRD Kabupaten Labuhanbatu	Dahlan Bukhari
<b>II. SEKRETARIAT DAERAH KABUPATEN LABUHANBATU</b>	
8. Sekda Kabupaten Labuhanbatu	Ahmad Muflih, SH
9. Asisten Pemerintahan dan Sosial	Nasrullah, SH, M.AP
10. Asisten Ekbang & Kessos	Ir. Hasan Heri (Plt)
11. Asisten Administrasi Umum	Amru, SE
12. Kabag. Adm. Pemerintahan	Abdul Syarif, SH
13. Kabag. Hukum	Siti Hafisah Silalahi, SH
14. Kabag. Adm. Protokol	Supardi Sitohang, SE
15. Kabag. Perekonomian	Gargaran Siregar, SE, M.Si

**Apendiks 3 : Lanjutan**

*Continued*

<b>Jabatan Profession</b>	<b>Nama Pejabat Name of Officer</b>
(1)	(2)
16. Kabag. Adm. Pembangunan	Ir. Hasan Heri
17. Kabag. Ortala	Nelson Muhammad Bangun, ST
18. Kabag. Umum	Drs. Ikhwan Harahap, MM
19. Kabag Adm. Kesra	Bangun Siregar, S.Pd
20. Kabag Keuangan & Perlengkapan	Drs. Zulkarnain Siregar, MM
<b>III. KEPALA BADAN, DINAS DAN DEPARTEMEN</b>	
22. Inspektur Kabupaten Labuhanbatu	Zainuddin Harahap, SH, MM (Plt)
23. Kadis Pendidikan	Sarimpunan, M.Pd
24. Kadis Kesehatan	Tinur Bulan, SKM, M.Kes
25. Kadis Pekerjaan Umum & Penataan Ruang	Khairul Pakhri Siregar (Plt)
26. Kadis Perumahan Rakyat & Pemukiman	Hendriko Maruli Tua Siregar
27. Kepala Satuan Polisi Pamong Praja	Aminulla Haris, SH
28. Kadis Sosial	Sofyan Effendy Harahap, SP
29. Kadis Tenaga Kerja	Elpin Riswan, SE
30. Kadis Pemberdayaan Perempuan dan Perlindungan Anak	H. Panusunan, S.Pd
31. Kadis Pangan	Syarifuddin, SP
32. Kadis Lingkungan Hidup	Kamal Ilham, SKM
33. Kadis Kependudukan dan Catatan Sipil	Drs. Edy Gani Ginting
34. Kadis Pemberdayaan Masyarakat Desa	Zaid Harahap, S.Sos
35. Kadis Perhubungan	Tuahta Ramajaya Saragih, AP, M.Si
36. Kadis Komunikasi dan Informatika	Muhammad Ihsan Harahap, ST

**Apendiks 3 : Lanjutan***Continued*

<b>Jabatan Profession</b>	<b>Nama Pejabat Name of Officer</b>
(1)	(2)
37. Kadis Koperasi dan UKM	Drs. Taufik Siregar
38. Kadis Penanaman Modal dan Pelayanan	Pahuruman Daulay, SP, M.Si (Plt)
39. Kadis Kepemudaan dan Olahraga	Ade Huzaini, SE
40. Kadis Perpustakaan dan Kearsipan	Ir. Leo Sunarta, M.MA
41. Kadis Kelautan dan Perikanan	Ir. Jumingan
42. Kadis Peternakan	Ir. Binner (Plt)
43. Kadis Pertanian	Agus Salim Ritonga, SP
44. Kadis Pengendalian Penduduk dan KB	Lidiyawati Harahap, S.Psi
45. Kadis Perdagangan	Patindoan Situmorang, SE
46. Kadis Pertanahan	Ir. Adlin Tanjung
47. Kaban Kepegawaian, Pendidikan, Pelatihan	Drs. Zainuddin Siregar
48. Kaban Pengelola Keuangan & Aset Daerah	Indra Sila, S.Sos
49. Kaban Pendapatan Daerah	Tomi Harahap, S.Sos, M.AP
50. Kaban Penelitian dan Pengembangan	Hobol Zulkifli Rangkuti, S.Sos
51. Kaban Perencanaan & Pmbangunan Daerah	Muhammad Ridwan Rambay
52. Kaban Penanggulangan Bencana Daerah	H. Sofyan Hasibuan, SE
53. Sekretaris DPRD	Syahrul Harahap

**Apendiks 3 : Lanjutan**  
*Continued*

<b>Jabatan</b> <b>Profession</b>	<b>Nama Pejabat</b> <b>Name of Officer</b>
(1)	(2)
54. Kepala Kantor Kementerian Agama	-
55. Ketua Pengadilan Agama	-
56. Kepala Badan Pusat Statistik	Ir. Gloria Ebenhaezer, M.Si
57. Kepala PT. KAI Rantauprapat	-
58. Direktur PDAM Tirta Bina	-
59. Kepala Lembaga Pemasarakatan	I Made Darmajaya, BC.IP, S.Sos, SH, MM
60. Kepala Kantor Pertanahan	Saut G. Tampubolon, SH., MH

**Apendiks 4**  
**Daftar Nama dan Tempat Tugas Camat Se Kabupaten Labuhanbatu**  
*Head of District Name in Labuhanbatu Regency by duty place*  
**2018**

<b>Kecamatan</b> <i>District</i>	<b>Ibukota Kecamatan</b> <i>Capital of District</i>	<b>Camat</b> <i>Head of District</i>
(1)	(2)	(3)
050 Bilah Hulu	Aek Nabara	Hasanuddin Ritonga, SE
070 Pangkatan	Pangkatan	Chairuddin Nasution, S.Sos
080 Bilah Barat	J a n j i	Nunggang Siregar, SE
130 Bilah Hilir	Negeri Lama	Bonaran Tambunan, S.IP
140 Panai Hulu	Tj. Sarang Elang	Muslih, SE
150 Panai Tengah	Labuhanbilik	H. Agustiar
160 Panai Hilir	Sei Berombang	Marasaman, SE
210 Rantau Selatan	Bakaranbatu	Hardiyanto, S.STP, M.AP
220 Rantau Utara	Rantauprapat	Andrea Nuzul Manik, S.STP

**Apendiks 5**

**Daftar Anggota Dewan Perwakilan Rakyat Kabupaten Labuhanbatu**  
*Regency Parliament Members of Labuhanbatu*  
**2018**

<b>Jabatan/ Occupation</b>	<b>Nama/ Name</b>	<b>Partai Politik Yang Diwakili/ Represent</b>
(1)	(2)	(3)
Ketua/ <i>Chairman</i>	1. Dahlan Bukhari	PDIP
Wakil Ketua <i>Vice Chairman</i>	2. Suriana	Partai Demokrat
	3. Hj. Maika Riyanti Siregar, SH	Partai Golkar
	4. Gunawan Hutabarat, ST	Partai Hanura
Anggota/ <i>Members</i>	5. Militer Sinaga	PDIP
	6. Abd Rahman Haiky	PDIP
	7. Ahmad Saipul Sirait	PBB
	8. Parsono	PDIP
	9. Suparji, SE	PDIP
	10. Ir. Maramunte	PBB
	11. Mara Abidin Hasibuan	PDIP
	12. Irham	Partai Demokrat
	13. Hj. T. Meliana, S.Psi, M.Sp	Partai Demokrat
	14. Eka Purnama Sari, S.ST	Partai Demokrat
	15. Akhyar P Simbolon, SE	Partai Demokrat
	16. Kamaluddin Rambe	Partai Demokrat
	17. Hj. Ellya Rosa Siregar, S.Pd	Partai Golkar
	18. Hj. Nurmaya Shofa Tanjung	Partai Golkar
	19. Truly Simanjuntak, S.MIP	Partai Golkar
	20. David Siregar	Partai Golkar
	21. Hj. Juraidah Harahap, A.Md	Partai Hanura
	22. H. Burhanuddin Harahap	Partai Hanura

**Apendiks 5 : Lanjutan***Continued*

<b>Jabatan/ Occupationt</b>	<b>Nama/ Name</b>	<b>Partai Politik Yang Diwakili/ Represent</b>
(1)	(2)	(3)
<i>Anggota/ Members</i>	23. Saurina R Pangaribuan	Partai Hanura
	24. Nurjannah Ritonga	Partai Hanura
	25. Muniruddin, S.Ag	PPP
	26. H. Ilham, S.Pd	PPP
	27. Hj. Siti Rohaiyah	PPP
	28. Azmain, SP	PPP
	29. Hj. Siti Raudoh	PPP
	30. Abdul Karim Hasibuan, SH	Partai Gerindra
	31. Dipatopan, SE	Partai Gerindra
	32. Budiono	Partai Gerindra
	33. H. Abdul Roni Harahap	Partai Gerindra
	34. Ilham Pohan	PKB
	35. Osman Naibaho, SE	PKPI
	36. Sri Indra Jaya	Partai Nasdem
	37. Marisi Uleses Hasibuan, SH	PKB
	38. H. M. Arsyad Rangkuti	Partai Nasdem
	39. Ema Wibasari Pasaribu	PKB
	40. Arjan Priadi, A.Md.Per	Partai Nasdem
	41. Daniel Saud Parlindungan Tambunan	PKPI
	42. Ir. Manor Ritonga	PAN
	43. Ahmad Jais	PAN
	44. Herlina Hasibuan	PAN
	45. Drs. Zulham Irianto	PAN

**Apendiks 6**

**Daftar Nama Personil Badan Pusat Statistik Kabupaten Labuhanbatu**  
*Central Board of Statistics Members of Labuhanbatu Regency*  
**2018/2019**

<b>Nama Name</b>	<b>Jabatan Occupation</b>	<b>Gol Rank</b>	<b>NIP Reg. No.</b>	<b>Tempat Tugas Place of Duty</b>
(1)	(2)	(3)	(4)	(5)
1. Ir. G. Ebenhaezer, M.Si	Kepala Kantor	IV/b	195910221983021001	Rantauprapat
2. Suwarno, SE, M.M	Kasubbag TU	IV/a	197205101994011002	Rantauprapat
3. Shaphar, SST	Kasi Stat. Sosial	IV/a	197403071994011001	Rantauprapat
4. Zefri Bastanta, SST, M.Si	Kasi Stat. Produksi	IV/a	198303122006021002	Rantauprapat
5. Iswan S Batubara, SE	Kasi Stat. Distribusi	III/d	197108281994011001	Rantauprapat
6. Hendra P Tondang, SST, M.M	Kasi Nerwilis	III/c	198705272003121004	Rantauprapat
7. Ervin Noderius Bunawolo, SST, M.Si	Kasi IPDS	IV/a	198005162009021006	Rantauprapat
8. Eva Leni Hasibuan	Staf Tata Usaha	II/d	197811022003122003	Rantauprapat
9. Helen Monika Sinaga	Staf Tata Usaha	II/d	198403272006042018	Rantauprapat
10. Ley Yunita Sari Dalimunte, A,Md	Staf Tata Usaha	III/b	197910152005022002	Rantauprapat
11. Farazilla Ummaira, S,ST	Staf Stat. Sosial	III/a	199508052019032001	Rantauprapat
12. Irwan Effendy	Staf Stat. Produksi	III/b	196011011983021001	Rantauprapat
13. Jhonatan Ade Suranta Mendrofa, SST	Staf Stat. Produksi	III/a	199308182016021001	Rantauprapat
14. Zul Adha	Staf Stat. Produksi	II/c	198110082006041005	Rantauprapat
15. Sartika Ekawati	Staf Stat. Distribusi	II/d	197709112006042026	Rantauprapat



**Apendiks 6 : Lanjutan***Continued*

Nama <i>Name</i>	Jabatan <i>Occupation</i>	Gol <i>Rank</i>	NIP <i>Reg. No.</i>	Tempat Tugas <i>Place of Duty</i>
(1)	(2)	(3)	(4)	(5)
16. Royana Simanjuntak	Staf Nerwilis	II/c	197709112006042026	Rantauprapat
17. Khoiriyah, S.ST	Staf IPDS	III/b	199006232013112002	Rantauprapat
18. Neila Soraya, SST	Staf IPDS	III/b	198911222012112001	Rantauprapat
19. Hartini	KSK	III/b	196509081986032002	Bilah Hulu
20. Aulia Rahman	KSK	II/c	197909202007101002	Bilah Barat
21. Ademar Saputra, SE	KSK	III/a	197412312006041089	Bilah Hilir
22. Ahmad Kamel Tanjung	KSK	III/a	197612211998031003	Panai Tengah
23. Budi Sapitra	KSK	III/a	198108232005021001	Pangkalan
24. Ahmad Safii Harahap	KSK	III/b	196911301991011001	Panai Hilir
25. Zulkifli	KSK	II/c	198006292007011001	Rantau Utara
26. Susi Mustika Sari	KSK	II/d	198301212009012006	Rantau Selatan



Sensus  
Penduduk  
2020

# DATA

MENCERDASKAN BANGSA

Enlighten The Nation



**BADAN PUSAT STATISTIK  
KABUPATEN LABUHANBATU**  
*BPS - Statistics Of Labuhanbatu Regency*

Jl. Flamboyan No.3 - Komplek Kantor Bupati, Rantauprapat  
Telp. (0624) 21207 - Email: [bps1207@bps.go.id](mailto:bps1207@bps.go.id)  
Website: <https://labuhanbatukab.bps.go.id>

ISSN 0215-3572

