

KABUPATEN TOBA SAMOSIR DALAM ANGKA

(Toba Samosir Regency in Figures)

2019



**BADAN PUSAT STATISTIK
KABUPATEN TOBA SAMOSIR**

BPS - Statistics of Toba Samosir Regency

KABUPATEN TOBA SAMOSIR DALAM ANGKA

(Toba Samosir Regency in Figures)

2019

<https://tobasamosirkab.bps.go.id>



KABUPATEN TOBA SAMOSIR DALAM ANGKA

TOBA SAMOSIR REGENCY IN FIGURES

2019

ISSN: 2461.0038

No. Publikasi/Publication Number: 12060.1901

Katalog/Catalog: 1102001.1206

Ukuran Buku/Book Size: 14,8 cm x 21 cm

Jumlah Halaman/Number of Pages: lii + 474 halaman /pages

Naskah/Manuscript:

Badan Pusat Statistik Kabupaten Toba Samosir

BPS-Statistics of Toba Samosir Regency

Penyunting/ Editor:

Badan Pusat Statistik Kabupaten Toba Samosir

BPS-Statistics of Toba Samosir Regency

Desain Kover oleh/Cover Designed by:

Seksi Integrasi Pengolahan dan Diseminasi Statistik

Integrated Processing and Statistics Dissemination Section

Ilustrasi Kover/Cover Illustration:

Pemandangan Alam /*Panorama*

Diterbitkan oleh/Published by:

© BPS Kabupaten Toba Samosir/*BPS-Statistics Toba Samosir Regency*

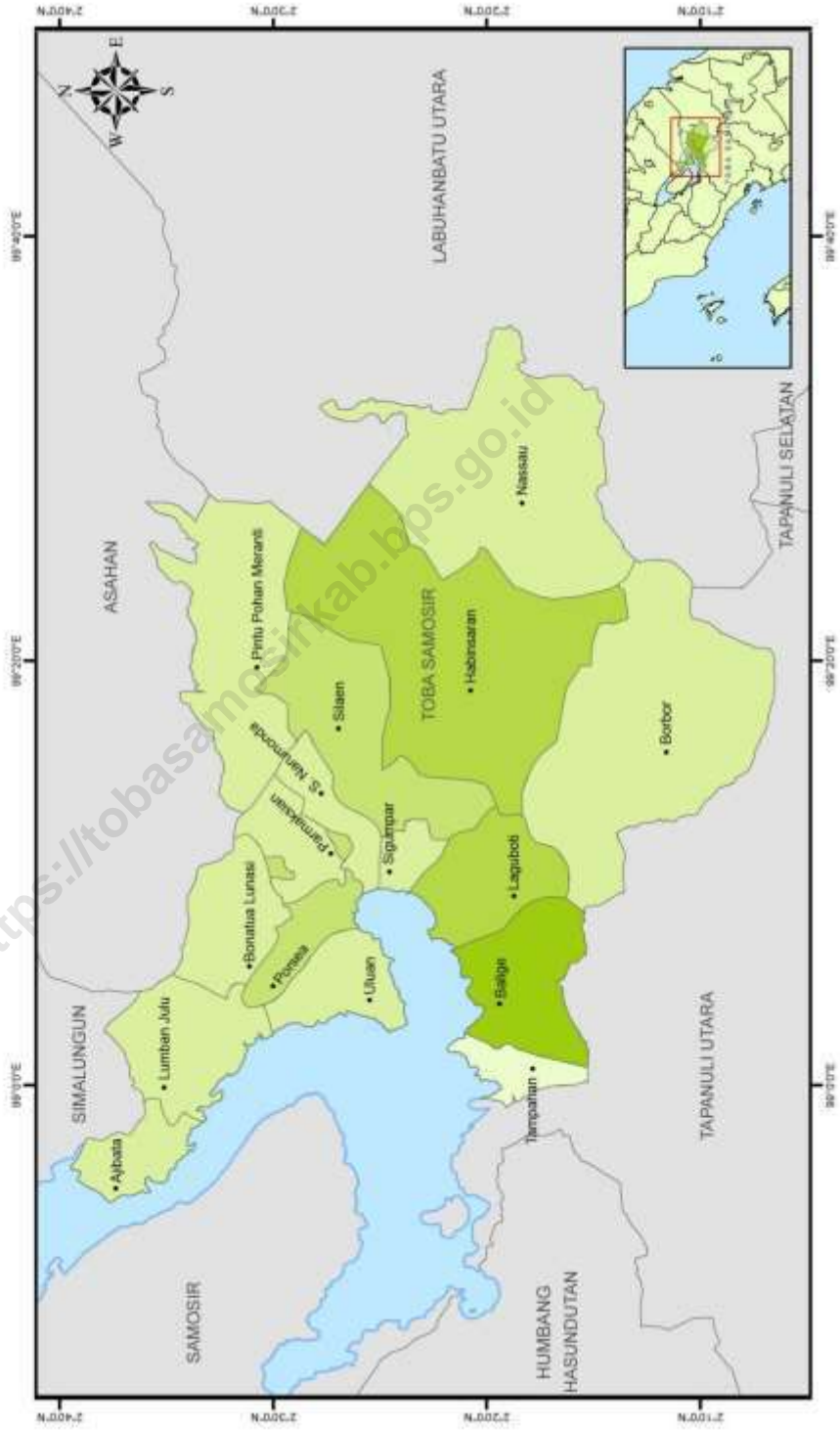
Dicetak oleh/Printed by:

CV. Rilis Grafika/ *CV. Rilis Grafika*

Dilarang mengumumkan, mendistribusikan, mengomunikasikan, dan/atau menggangdakan sebagian atau seluruh isi buku ini untuk tujuan komersial tanpa izin tertulis dari Badan Pusat Statistik

Prohibited to announce, distribute, communicate, and/or copy part or all of this book for commercial purpose without permission from BPS-Statistics Indonesia

PETA WILAYAH KABUPATEN TOBA SAMOSIR



Kepala BPS Kabupaten Toba Samosir

Chief Statistician Of Toba Samosir Regency



Drs. Whenlis, M.Si

KATA PENGANTAR

Dengan memanjatkan puji syukur kehadirat Tuhan Yang Maha Kuasa, Badan Pusat Statistik (BPS) Kabupaten Toba Samosir telah menyelesaikan buku publikasi **“TOBA SAMOSIR DALAM ANGKA 2019”**. Publikasi ini merupakan lanjutan dari publikasi tahun-tahun sebelumnya yang secara rutin diterbitkan oleh BPS Kabupaten Toba Samosir dalam upaya menyediakan data statistik yang lengkap dan akurat.

Kebutuhan data statistik dari setiap sektor pembangunan semakin dirasakan, hal ini mendorong BPS lebih termotivasi untuk melengkapi dan menyempurnakan data yang disajikan baik kuantitas maupun kualitasnya. Data yang disajikan bersumber dari kegiatan rutin, survei dan sensus yang dilaksanakan oleh BPS Kabupaten Toba Samosir dan juga data sekunder yang berasal dari instansi pemerintah maupun swasta di Kabupaten Toba Samosir.

Ucapan terima kasih juga kami sampaikan kepada Bupati Toba Samosir, Kepala Badan, Dinas, Para Camat, Instansi Pemerintah dan Swasta yang telah memberikan bantuan data dan saran/kritik sehingga publikasi ini dapat terwujud disertai harapan kiranya di masa yang akan datang kerjasama ini dapat ditingkatkan lagi.

Akhirnya saran dan kritik dari pemakai publikasi ini sangat kami harapkan guna penyempurnaan di masa yang akan datang.

Balige, Agustus 2019
Kepala BPS
Kabupaten Toba Samosir



Drs. Whenlis, M.Si

PREFACE

By blessing to God prayer, BPS-Statistics of Toba Samosir Regency. BPS- Statistics of Toba Samosir Regency have been finished the publication book "TOBA SAMOSIR IN FIGURES 2019". This publication is following up from the publication years before as continually published by BPS-Statistics of Toba Samosir Regency in the effort to prepare the accurate and complete statistics data.

Statistics data from all development sector is more needed. The case encouraged BPS-Statistics of Toba Samosir more motivated to complete and perfect data that gives quality and quantity. The data resources are from daily activity, survey and census that had been done by BPS-Statistics of Toba Samosir and also secondary data from government institution and private in Toba Samosir Regency.

Speech remarks also we give to the Chief of Toba Samosir, head of office, chief of sub regencies, government institution and private that had given their data and for their suggestion/critic so this book can be published, and we hope that in the future this co-operation can be more increased.

At last suggestion and critic from the user of this publication we hope so much to perfect this publication in the future.

*Balige, August 2019
Chief Statistician of
Toba Samosir Regency*



Drs. Whenlis, M.Si

DAFTAR ISI/CONTENTS

| | <u>Halaman</u> |
|---|----------------|
| | <i>Page</i> |
| Peta Wilayah Kabupaten Toba Samosir..... | iii |
| <i>Map of Toba Samosir Regency</i> | iii |
| Kepala BPS Kabupaten Toba Samosir..... | v |
| <i>Chief Statistician of Toba Samosir Regency</i> | v |
| Kata Pengantar | vii |
| <i>Preface</i> | viii |
| Daftar Isi/ <i>Contents</i> | ix |
| Daftar Tabel/ <i>List of Tables</i> | xii |
| Daftar Gambar/ <i>List of Figures</i> | xlvii |
| Penjelasan Umum/ <i>Explanatory Notes</i> | lii |
| | |
| 1. Geografi dan Iklim/ <i>Geographycal and Climate</i> | 1 |
| 1.1 Keadaan Gegerafis/ <i>Geography Condition</i> | 14 |
| 1.2 Keadaan Iklim/ <i>Climate Conditon</i> | 22 |
| | |
| 2. Pemerintahan/ <i>Government</i> | 27 |
| 2.1 Wilayah Administratif/ <i>Administrative Area</i> | 36 |
| 2.2 Pegawai Negeri Sipil/ <i>Civil Servant</i> | 39 |
| 2.3 DPRD/ <i>Parliament</i> | 53 |
| | |
| 3. Penduduk dan Ketenagakerjaan/ <i>Population and Manpower</i> | 57 |
| 3.1 Kependudukan/ <i>Population</i> | 76 |
| 3.2 Tenaga Kerja/ <i>Man Power</i> | 80 |
| | |
| 4. Sosial dan Kesejahteraan Rakyat/ <i>Social and Welfare the People.</i> | 85 |
| 4.1 Pendidikan/ <i>Education</i> | 119 |
| 4.2 Kesehatan/ <i>Healthy</i> | 154 |

| | | |
|------|---|-----|
| 4.3 | Perumahan/ <i>Housing</i> | 164 |
| 4.4 | Kriminalitas/ <i>Criminality</i> | 167 |
| 4.5 | Agama dan Social Lainnya/ <i>Religion and Others Social</i> | 170 |
| 5. | Pertanian/ <i>Agriculture</i> | 191 |
| 5.1 | Tanaman Pangan/ <i>Crops</i> | 214 |
| 5.2 | Hortikultura/ <i>Horticulture</i> | 222 |
| 5.3 | Perkebunan/ <i>Plantation</i> | 225 |
| 5.4 | Peternakan/ <i>Livestock</i> | 237 |
| 5.5 | Perikanan/ <i>Fishery</i> | 243 |
| 5.6 | Irigasi/ <i>Irrigation</i> | 249 |
| 6. | Energi dan Industri/ <i>Energy and Industry</i> | 251 |
| 6.1 | Industri Kecil/ <i>Small Manufacturing Industry</i> | 266 |
| 6.2 | Air Bersih/ <i>Water</i> | 271 |
| 6.3 | Listrik/ <i>Electricity</i> | 276 |
| 7. | Perdagangan/ <i>Trade</i> | 279 |
| 7.1. | Perdagangan/ <i>Trade</i> | 291 |
| 7.2. | Pasar / <i>Market</i> | 296 |
| 7.3. | Penerimaan dan Penyaluran Beras/ <i>Acceptance and Distribution of Rice</i> | 299 |
| 8. | Pariwisata/ <i>Tourism</i> | 293 |
| 8.1 | Hotel dan Pariwisata / <i>Hotel and Tourism</i> | 312 |
| 9. | Transportasi dan Komunikasi/ <i>Transportation and Communication</i> | 315 |
| 9.1 | Angkutan Darat/ <i>Land Transportation</i> | 336 |
| 9.2 | Angkutan Danau/ <i>Lake Transportation</i> | 340 |
| 9.3 | Komunikasi/ <i>Communication</i> | 345 |
| 9.4 | Pos/ <i>Post</i> | 348 |

| | | |
|----|---|-----|
| 10 | Harga-Harga/ <i>Prices</i> | 357 |
| | 10.1 Keuangan Pemerintah Daerah/ <i>Autonomy Government</i> | 368 |
| | 10.2 Pajak Bumi dan Bangunan/ <i>Land and Building</i> | 371 |
| | 10.3 Koperasi/ <i>Cooperative</i> | 374 |
| | 10.4 Perbankan/ <i>Banking</i> | 380 |
| 11 | Sistem Neraca/ <i>Balance Sheet System</i> | 385 |
| | 11.1 Produk Domestik Regional Bruto/ <i>Gross Regional Domestic Product</i> | 403 |
| | 10.2 PDRB Perkapita/ <i>Perkapita Regional</i> | 409 |
| 12 | Perbandingan Antar Kabupaten / Kota / <i>Regency/ Municipal Comparison</i> | 411 |
| | Lampiran/ <i>Appendix</i> | 427 |

DAFTAR TABEL/LIST OF TABLES

| | | <u>Halaman</u> <i>Page</i> |
|---------------------------------------|--|-------------------------------|
| <u>Tabel</u> : 1.1.1. <i>Table</i> | Letak Geografis, Topografi dan Wilayah Administrasi Kabupaten Toba Samosir, 2018 <i>Geography Location, Topography and Administration Area of Toba Samosir Regency, 2018.....</i> | 15 |
| <u>Tabel</u> : 1.1.2. <i>Table</i> | Jarak dari Kota Kecamatan ke Ibukota Kabupaten Toba Samosir (Km), 2018 <i>The Distance From Subdistrict City to Regency City in Toba Samosir (Km), 2018.....</i> | 16 |
| <u>Tabel</u> : 1.1.3. <i>Table</i> | Jarak dari Kota ke Kota di Wilayah Kabupaten Toba Samosir(Km), 2018 <i>The Distance From City to City in Toba Samosir</i> | 17 |
| <u>Tabel</u> : 1.1.4. <i>Table</i> | Luas Wilayah dan Rasio Terhadap Total Menurut Kecamatan, 2018 <i>Area and Ratio on Total by Subdistrict, 2018</i> | 18 |
| <u>Tabel</u> : 1.1.5. <i>Table</i> | Letak Geografis Menurut Kecamatan, 2018 <i>Geographical Location of Subdistrict, 2018.....</i> | 19 |
| <u>Tabel</u> : 1.1.6. <i>Table</i> | Status Pemilikan Tanah Dirinci menurut Jenis Hak menurut Kecamatan, 2018 <i>Land Possession by Type and Rights and Subdistrict,</i> 2018..... | 20 |

| | | |
|---------------------------------------|---|----|
| <u>Tabel</u> : 1.1.7. <i>Table</i> | Jumlah Sertifikat Hak Atas Tanah Menurut Kecamatan, 2016-2018 <i>Number of Rights on Land Certificate and Area by Subdistrict, 2016 – 2018.....</i> | 20 |
| <u>Tabel</u> : 1.2.1. <i>Table</i> | Rata – Rata Curah Hujan dan Hari Hujan Menurut Bulan di Kabupaten Toba Samosir, 2018 <i>Average of Precipitation and Rainy Days by Month in Toba Samosir Regency, 2018.....</i> | 21 |
| <u>Tabel</u> : 1.2.2. <i>Table</i> | Jumlah Curah Hujan dan Hari Hujan Menurut Bulan di Kabupaten Toba Samosir Berdasarkan Lokasi Pengamatan di Kecamatan Balige, 2018 <i>Number of Precipitation and Rainy Days by Month in Toba Samosir Regency Based on Perception Location in Balige Subdistrict, 2018.....</i> | 22 |
| <u>Tabel</u> : 1.2.3. <i>Table</i> | Jumlah Curah Hujan dan Hari Hujan Menurut Bulan di Kabupaten Toba Samosir Berdasarkan Lokasi Pengamatan di Kecamatan Lumban Julu, 2018 <i>Number of Precipitation and Rainy Days by Month in Toba Samosir Regency Based on Perception Location in Lumban Julu Subdistrict, 2018.....</i> | 23 |
| <u>Tabel</u> : 1.2.4. <i>Table</i> | Jumlah Curah Hujan dan Hari Hujan Menurut Bulan di Kabupaten Toba Samosir Berdasarkan Lokasi Pengamatan di Kecamatan Sigumpar, 2018 <i>Number of Precipitation and Rainy Days by Month in Toba Samosir Regency Based on Perception Location in Sigumpar Subdistrict, 2018.....</i> | 24 |

| | | |
|---------------------------------------|---|----|
| <u>Tabel</u> : 2.1.1. <i>Table</i> | Jumlah Desa/Kelurahan Dirinci Menurut Kecamatan, 2018 <i>Number of Village/Administrative Units by Subdistrict</i> 2018..... | 38 |
| <u>Tabel</u> : 2.2.1. <i>Table</i> | Jumlah Pegawai Negeri Sipil (PNS/CPNS) dan Pegawai BUMN/BUMD Menurut Unit Kerja dan Jenis Kelamin, 2018 <i>Number of Civil Servant and State/ Local Enterprise Servant by Unit and Type of Sex, 2018</i> | 39 |
| <u>Tabel</u> : 2.2.2. <i>Table</i> | Jumlah Pegawai Negeri Sipil (PNS/CPNS) dan Pegawai BUMN/BUMD Menurut Unit Kerja dan Golongan, 2018 <i>Number of Civil Servant and State/ Local Enterprise Servant by Unit and Groups, 2018..</i> | 44 |
| <u>Tabel</u> : 2.2.3. <i>Table</i> | Jumlah Pegawai Negeri Sipil (PNS/CPNS) dan Pegawai BUMN/BUMD Menurut Unit Kerja dan Tingkat Pendidikan, 2018 <i>Number of Civil Servant and State/ Local Enterprise Servant by Unit and Education Level, 2018.....</i> | 48 |
| <u>Tabel</u> : 2.3.1. <i>Table</i> | Jumlah Anggota Dewan Perwakilan Rakyat Daerah (DPRD) Kabupaten Toba Samosir Menurut Partai, 2018 <i>Number of Parliament of Toba Samosir Regency by Party, 2018.....</i> | 53 |

| | | |
|---------------------------------------|---|----|
| <u>Tabel</u> : 2.3.2. <i>Table</i> | Jumlah Anggota DPRD Menurut Fraksi, 2018 <i>Number of Regency Parliament Member by Fraction,2018.....</i> | 54 |
| <u>Tabel</u> : 2.3.3. <i>Table</i> | Jumlah Keputusan DPRD Menurut Jenis Keputusan <i>Number of Regency Parliament Decree by Type, 2015 - 2018.....</i> | 55 |
| <u>Tabel</u> : 2.3.4. <i>Table</i> | Kegiatan DPRD Kabupaten Toba Samosir, 2015-2018 <i>Activity of Toba Samosir Regency Parliament, 2015-2018.....</i> | 56 |
| <u>Tabel</u> : 3.1.1. <i>Table</i> | Luas Wilayah, Jumlah Rumah Tangga, Penduduk dan Kepadatan Penduduk Menurut Kecamatan, 2018 <i>Total Area, Number of Household, Population and Population Density by Subdistrict, 2018</i> | 76 |
| <u>Tabel</u> : 3.1.2. <i>Table</i> | Jumlah Penduduk Menurut Kelompok Umur, 2018 <i>Number of Population by Age Group, 2018.....</i> | 77 |
| <u>Tabel</u> : 3.1.3. <i>Table</i> | Jumlah Penduduk Menurut Kecamatan dan Jenis Kelamin, 2018 <i>Number of Population by Subdistrict and Sex, 2018</i> | 78 |

| | | |
|---------------------------------------|--|-----|
| <u>Tabel</u> : 3.1.4. <i>Table</i> | Jumlah dan Persentase Penduduk Miskin, 2004 – 2018 <i>Number and Percentage of People Under Poverty Line , 2004-2018.....</i> | 79 |
| <u>Tabel</u> : 3.2.1. <i>Table</i> | Jumlah Lowongan Kerja yang Terdaftar Belum dan Sudah Dipenuhi Menurut Lapangan Usaha dan Jenis Kelamin, 2018 <i>The Total of Opening Work that Registered Hasn't and Has Been Fulfill According Opportunities for Business and Kind of Gender, 2018</i> | 80 |
| <u>Tabel</u> : 3.2.2. <i>Table</i> | Jumlah Pencari Kerja yang Terdaftar Menurut Tingkat Pendidikan dan Jenis Kelamin, 2018 <i>Number of Registered Placed Job Seekers by Education Level and Sex, 2018.....</i> | 83 |
| <u>Tabel</u> : 4.1.1. <i>Table</i> | Jumlah Sekolah Guru dan Murid Menurut Tingkat Pendidikan, 2017/2018-2017/2018 <i>Number of Schools Teachers and Students by Education Level, 2017/2018-2017/2018.....</i> | 119 |
| <u>Tabel</u> : 4.1.2. <i>Table</i> | Jumlah Sekolah Menurut Tingkat Pendidikan dan Kecamatan, 2017/2018 <i>Number of Schools by Education Level and Subdistrict, 2017/2018.....</i> | 120 |
| <u>Tabel</u> : 4.1.3. <i>Table</i> | Jumlah Murid Menurut Tingkat Pendidikan dan Kecamatan, 2017/2018 <i>Number of Students by Education Level and Subdistrict, 2017/2018.....</i> | 121 |

| | | |
|-----------------------|---|-----|
| <u>Tabel</u> : 4.1.4. | Jumlah Guru Menurut Tingkat Pendidikan dan Kecamatan, 2017/2018 | |
| <i>Table</i> | <i>Number of Teachers by Education Level and Subdistrict, 2017/2018.....</i> | 122 |
| <u>Tabel</u> : 4.1.5. | Jumlah PAUD, Guru, dan Murid PAUD Menurut Kecamatan, 2017/2018 | |
| <i>Table</i> | <i>Number of PAUD , Teachers and PAUD Members by Subdistrict, 2017/2018.....</i> | 123 |
| <u>Tabel</u> : 4.1.6. | Jumlah Taman Kanak-Kanak, Guru, dan Murid Taman Kanak-Kanak (TK) Menurut Kecamatan, 2017/2018 | |
| <i>Table</i> | <i>Number of Kindergartens Schools , Teachers and Kindergartens by Subdistrict, 2017/2018...</i> | 124 |
| <u>Tabel</u> : 4.1.7. | Jumlah Sekolah Guru dan Murid Sekolah Dasar (SD)/Madrasah Ibtidaiyah Menurut Kecamatan, 2017/2018 | |
| <i>Table</i> | <i>Number of Schools Teachers and Students of Primary School by Subdistrict, 2017/2018.....</i> | 125 |
| <u>Tabel</u> : 4.1.8. | Jumlah PAUD Menurut Lembaga dan Kecamatan, 2017/2018 | |
| <i>Table</i> | <i>Number of PAUD by Institution and Subdistrict, 2017/2018.....</i> | 126 |
| <u>Tabel</u> : 4.1.9. | Jumlah Sekolah Dasar (SD) Menurut Lembaga dan Kecamatan, 2017/2018 | |
| <i>Table</i> | <i>Number of Primary School by Institution and Subdistrict , 2017/2018.....</i> | 127 |

| | | |
|------------------------|---|-----|
| <u>Tabel</u> : 4.1.10. | Jumlah Kasek/Guru PAUD Menurut Kecamatan dan Ijazah Tertinggi, 2017/2018 | |
| <i>Table</i> | <i>Number of Teachers PAUD According Subdistrict and The Highest Diploma , 2017/2018.....</i> | 128 |
| <u>Tabel</u> : 4.1.11. | Jumlah Kasek/Guru SD/MI/SLB Menurut Kecamatan dan Ijazah Tertinggi, 2017/2018 | |
| <i>Table</i> | <i>Number of Primary School Teachers According Subdistrict and The Highest Diploma , 2017/2018.....</i> | 129 |
| <u>Tabel</u> : 4.1.12. | Jumlah Murid SD Menurut Kecamatan dan Lembaga, 2017/2018 | |
| <i>Table</i> | <i>Number of Students in Primary School by Subdistrict and Institution, 2017/2018.....</i> | 130 |
| <u>Tabel</u> : 4.1.13. | Rasio Murid PAUD terhadap Sekolah dan Guru Menurut Kecamatan, 2017/2018 | |
| <i>Table</i> | <i>Ratio of Pupils in PAUD to Schools and Teacher by Subdistrict, 2017/2018.....</i> | 131 |
| <u>Tabel</u> : 4.1.14. | Rasio Murid SD terhadap Sekolah dan Guru Menurut Kecamatan, 2017/2018 | |
| <i>Table</i> | <i>Ratio of Pupils in Primary School to Schools and Teacher by Subdistrict, 2017/2018.....</i> | 132 |
| <u>Tabel</u> : 4.1.15. | Jumlah Murid MI Menurut Kecamatan dan Kelas, 2017/2018 | |
| <i>Table</i> | <i>Number of Students in Religious Primary School by Subdistrict and Class, 2017/2018.....</i> | 133 |

| | | |
|------------------------|---|-----|
| <u>Tabel</u> : 4.1.16. | Jumlah Sekolah Guru dan Murid SLTP/MTs Menurut Kecamatan, 2017/2018 | |
| <i>Table</i> | <i>Number of Schools Students and Teachers in Junior High School by Subdistrict, 2017/2018.....</i> | 134 |
| <u>Tabel</u> : 4.1.17. | Rasio Murid SLTP/MTs terhadap Sekolah dan Guru Menurut Kecamatan, 2017/2018 | |
| <i>Table</i> | <i>Ratio of Pupils in Junior High School to Scholls and Teacher by Subdistrict, 2017/2018.....</i> | 135 |
| <u>Tabel</u> : 4.1.18. | Jumlah Sekolah SLTP/MTs Menurut Lembaga dan Kecamatan, 2017/2018 | |
| <i>Table</i> | <i>Number of Schools in Junior High School by Institution and Subdistrict, 2017/2018.....</i> | 136 |
| <u>Tabel</u> : 4.1.19. | Jumlah Sekolah Murid dan Guru SMA Menurut Kecamatan, 2017/2018 | |
| <i>Table</i> | <i>Number of Schools Students and Teachers in Senior High School by Subdistrict, 2017/2018....</i> | 137 |
| <u>Tabel</u> : 4.1.20. | Rasio Murid SMA terhadap Sekolah dan Guru Menurut Kecamatan, 2017/2018 | |
| <i>Table</i> | <i>Ratio of Pupils in Senior High School to Schools and Teacher by Subdistrict, 2017/2018.....</i> | 138 |
| <u>Tabel</u> : 4.1.21. | Jumlah Sekolah SMA Menurut Lembaga dan Kecamatan, 2017/2018 | |
| <i>Table</i> | <i>Number of Schools in Senior High School by Institution and Subdistrict, 2017/2018.....</i> | 139 |

| | | |
|--|---|-----|
| <u>Tabel</u> : 4.1.22. <i>Table</i> | Jumlah Sekolah Guru dan Murid SMK Menurut Kecamatan, 2017/2018 <i>Number of Schools Teachers and Students in Vocational Senior High School by Subdistrict, 2017/2018.....</i> | 140 |
| <u>Tabel</u> : 4.1.23. <i>Table</i> | Rasio Murid SMK terhadap Sekolah dan Guru Menurut Kecamatan, 2017/2018 <i>Ratio of Pupils in Vocational Senior High School to Scholls and Teacher by Subdistrict, 2017/2018.....</i> | 141 |
| <u>Tabel</u> : 4.1.24. <i>Table</i> | Jumlah Sekolah Menengah Kejuruan Menurut Lembaga dan Kecamatan, 2017/2018 <i>Number of Vocational Senior High School by Institution and Subdistrict, 2017/2018.....</i> | 142 |
| <u>Tabel</u> : 4.1.25. <i>Table</i> | Jumlah Mahasiswa Dosen dan Rasio Mahasiswa Terhadap Dosen di Institut Teknologi DEL Program D-3, 2002/2003 – 2018/2019 <i>Number of Student Lecturer and Ratio of Student to Lecturer at DEL Informatica Institute, 2002/2003 – 2018/2019.....</i> | 143 |
| <u>Tabel</u> : 4.1.26. <i>Table</i> | Jumlah Mahasiswa Dosen dan Rasio Mahasiswa Terhadap Dosen di Institut Teknologi DEL Program D-4, 2013/2014 - 2018/2019 <i>Number of Student Lecturer and Ratio of Student to Lecturer at DEL Informatica Institute, 2013/2014 - 2018/2019.....</i> | 144 |

| | | |
|--|--|-----|
| <u>Tabel</u> : 4.1.27. <i>Table</i> | Jumlah Mahasiswa Dosen dan Rasio Mahasiswa Terhadap Dosen di Institut Teknologi DEL Program S1, 2014/2017 - 2018/2019 <i>Number of Student Lecturer and Ratio of Student to Lecturer at DEL Informatica Institute, 2014/2017 - 2018/2019.....</i> | 145 |
| <u>Tabel</u> : 4.1.28. <i>Table</i> | Jumlah Mahasiswa Dosen dan Rasio Mahasiswa Terhadap Dosen di Akademi Perawat Arjuna, 2006/2007 - 2018/2019 <i>Number of Student Lecturer and Ratio of Student to Lecturer at Arjuna Nurses Academ, 2006/2007 - 2018/2019.....</i> | 146 |
| <u>Tabel</u> : 4.1.29. <i>Table</i> | Jumlah Mahasiswa Dosen dan Rasio Mahasiswa Terhadap Dosen di Akademi Farmasi Arjuna, 2008/2009 - 2018/2019 <i>Number of Student Lecturer and Ratio of Student to Lecturer at Arjuna Pharmacy Academy, 2008/2009 - 2018/2019.....</i> | 147 |
| <u>Tabel</u> : 4.1.30. <i>Table</i> | Jumlah Mahasiswa Dosen dan Rasio Mahasiswa Terhadap Dosen di Akademi Perawat HKBP, 2006/2007 - 2018/2019 <i>Number of Student Lecturer and Ratio of Student to Lecturer at HKBP Nurses Academy, 2006/2007 - 2018/2019.....</i> | 148 |
| <u>Tabel</u> : 4.1.31. <i>Table</i> | Jumlah Mahasiswa Dosen dan Rasio Mahasiswa Terhadap Dosen di Sekolah Tinggi Diakones HKBP, 2006/2007 - 2018/2019 <i>Number of Student Lecturer and Ratio of High School HKBP Diakones, 2006/2007 - 2018/2019.....</i> | 149 |

| | | |
|--|--|-----|
| <u>Tabel</u> : 4.1.32. <i>Table</i> | Jumlah Mahasiswa Dosen dan Rasio Mahasiswa Terhadap Dosen di Sekolah Bibelvrouw, 2006/2007 - 2018/2019 <i>Number of Student Lecturer and Ratio of Student to Lecturer at Bibelvrouw School, 2006/2007 - 2018/2019.....</i> | 150 |
| <u>Tabel</u> : 4.1.33. <i>Table</i> | Jumlah Mahasiswa Dosen dan Rasio Mahasiswa Terhadap Dosen di Sekolah Tinggi Theologi Reformed Injili Lumbator (STTRIL), 2014/2015-2018/2019 <i>Number of Student Lecturer and Ratio of Student to Lecturer at STTRIL School, 2014/2015 - 2018/2019.....</i> | 151 |
| <u>Tabel</u> : 4.1.34. <i>Table</i> | Jumlah Perpustakaan Sekolah Menurut Kecamatan, 2017 <i>Number of School Library by Subdistrict, 2017.....</i> | 152 |
| <u>Tabel</u> : 4.1.35. <i>Table</i> | Jumlah Taman Bacaan Menurut Kecamatan, 2017-2018 <i>Number of Garden Reading by Subdistrict, 2017-2018.....</i> | 153 |
| <u>Tabel</u> : 4.2.1. <i>Table</i> | Jumlah Fasilitas Kesehatan Menurut Kecamatan, 2018 <i>Number of Health Facilities by Subdistrict, 2018.....</i> | 154 |
| <u>Tabel</u> : 4.2.2. <i>Table</i> | Jumlah Tenaga Kesehatan Menurut Kecamatan, 2018 <i>Number of Health Workers by Subdistrict, 2018</i> | 156 |

| | | |
|---------------------------------------|--|-----|
| <u>Tabel</u> : 4.2.3. <i>Table</i> | Jumlah Dokter Menurut Unit Kerja, 2018 <i>Number of State Physicians by Work Unit, 2018.....</i> | 157 |
| <u>Tabel</u> : 4.2.4. <i>Table</i> | Jumlah Kasus 10 Penyakit Terbanyak di Kabupaten Toba Samosir, 2018 <i>Number of Cases of the 10 Most Diseases in Toba Samosir Regency, 2018.....</i> | 158 |
| <u>Tabel</u> : 4.2.5. <i>Table</i> | Jumlah Bayi Lahir Bayi Berat Badan Lahir Rendah (BBLR) BBLR Dirujuk dan Bergizi Buruk Menurut Kecamatan, 2018 <i>Number of Births babies with Low Birth Weights (LBW) Treated LBW and Malnutrition Cases by Subdistrict, 2018.....</i> | 159 |
| <u>Tabel</u> : 4.2.6. <i>Table</i> | Jumlah Ibu Hamil Melakukan Kunjungan K1 Melakukan Kunjungan K4 Kurang Energi Kronis(KEK) dan Mendapat Tablet Zat Besi (Fe) , 2011-2018 <i>Number of Pregnant Women Those with One Visit and Four Visits of Antenatal Care Chronic Energy Deficiency (CED) and Receiving Iron Supplement, 2011-2018.....</i> | 160 |
| <u>Tabel</u> : 4.2.7. <i>Table</i> | Jumlah Kasus IMS, DBD, Diare, TB dan Malaria Menurut Kecamatan, 2018 <i>Number of Cases of Sexually Transmitted Infection ,Dengue ,Fever ,Diarhea , Tuberculosis (TB) and Malaria by Subdistrict, 2018.....</i> | 161 |

| | | |
|---------------------------------------|---|-----|
| <u>Tabel</u> : 4.2.8. <i>Table</i> | Jumlah Kasus HIV/AIDS di Kabupaten Toba Samosir, 2016 - 2018 <i>Number of Cases of HIV/AIDS In Toba Samosir Regency, 2016 – 2018.....</i> | 162 |
| <u>Tabel</u> : 4.2.9. <i>Table</i> | Jumlah Pasangan Usia Subur dan Peserta KB Aktif Menurut Kecamatan, 2018 <i>Number of Eligible Couple and Family Planning Participants by Subdistrict, 2018.....</i> | 163 |
| <u>Tabel</u> : 4.3.1. <i>Table</i> | Jumlah Rumah yang Terlayani IPAL KOMUNAL Menurut Kecamatan, 2016-2018 <i>Number of Houses Served by IPAL KOMUNAL by Subdistrict, 2016-2018.....</i> | 164 |
| <u>Tabel</u> : 4.3.2. <i>Table</i> | Jumlah Bangunan Baru yang Memiliki Ijin Mendirikan Bangunan Menurut Kecamatan, 2017-2018 <i>Number of New Buildings that Have Building Permits by Subdistrict, 2017-2018</i> | 165 |
| <u>Tabel</u> : 4.3.3. <i>Table</i> | Jumlah Bantuan Stimulan Perumahan Swadaya Menurut Kecamatan, 2017-2018 <i>Number of Self Help Stimulant Assistance by Subdistrict, 2017-2018</i> | 166 |
| <u>Tabel</u> : 4.4.1. <i>Table</i> | Banyaknya Peristiwa Kejahatan/Pelanggaran Yang Dilaporkan dan Diselesaikan Menurut Jenis Kejahatan/Pelanggaran, 2018 <i>Number of Crime Reported and Solved by Type of Crime, 2018</i> | 167 |

| | | |
|---------------------------------------|---|-----|
| <u>Tabel</u> : 4.5.1. <i>Table</i> | Jumlah Rumah Ibadah Menurut Kecamatan Dan Jenis Rumah Ibadah, 2018 <i>Number of Worships by Subdistrict and Worship Kind, 2018</i> | 170 |
| <u>Tabel</u> : 4.5.2. <i>Table</i> | Jumlah Umat Beragama Menurut Jenis Kelamin, 2018 <i>Number of Religion Population by Gender, 2018</i> | 171 |
| <u>Tabel</u> : 4.5.3. <i>Table</i> | Jumlah Akta Kelahiran yang Dikeluarkan Oleh Kantor Catatan Sipil dan Kependudukan Menurut Kecamatan, 2018 <i>Number of Birth Certificate That Listed in Civil Noted Office by Subdistrict, 2018</i> | 172 |
| <u>Tabel</u> : 4.5.4. <i>Table</i> | Jumlah Akta Perkawinan dan Akta Perceraian yang Dikeluarkan Oleh Kantor Catatan Sipil dan Kependudukan Menurut Kecamatan, 2018 <i>Number of Marriage and Divorced Certificate That Listed in Civil Noted Office by Subdistrict 2018.....</i> | 173 |
| <u>Tabel</u> : 4.5.5. <i>Table</i> | Jumlah Desa/Kelurahan yang Mengalami Bencana Alam Menurut Kecamatan di Kabupaten Toba Samosir, 2018 <i>Number of Villages that Had Natural Disaster by Subdistrict in Toba Samosir Regency, 2018</i> | 174 |
| <u>Tabel</u> : 4.5.6. <i>Table</i> | Jumlah Kartu Keluarga yang Dikeluarkan Oleh Kantor Catatan Sipil Menurut Kecamatan, 2018 <i>Number of Family Certificate That Listed in Civil Noted Office by Subdistrict, 2018.....</i> | 175 |

| | | |
|--|---|-----|
| <u>Tabel</u> : 4.5.7. <i>Table</i> | Jumlah Kepala Keluarga yang Terdaftar Menurut Kecamatan, 2018 <i>Number of Head Family that Listed by Subdistrict, 2018.....</i> | 176 |
| <u>Tabel</u> : 4.5.8. <i>Table</i> | Jumlah Akta Kematian yang Dikeluarkan Oleh Kantor Catatan Sipil dan Kependudukan Menurut Kecamatan, 2018 <i>Number of Death Certificate That Listed in Civil Noted Office by Subdistrict, 2018.....</i> | 177 |
| <u>Tabel</u> : 4.5.9. <i>Table</i> | Jumlah Keluarga Menurut Kecamatan dan Klasifikasi Keluarga, 2018 <i>Number of Households by Subdistrict and Household Classification, 2018.....</i> | 178 |
| <u>Tabel</u> : 4.5.10. <i>Table</i> | Jumlah Keluarga Pra Sejahtera/KS I Dirinci dan Penyerapan Dana Takesra Menurut Kecamatan, 2018 <i>Number of Pre Prosperous/1st Prosperous and "Takesra" Found Absorption by Subdistrict, 2018</i> | 179 |
| <u>Tabel</u> : 4.5.11. <i>Table</i> | Jumlah Pasangan Usia Subur Akseptor Aktif dan Akseptor Baru Menurut Kecamatan, 2018 <i>Number of Eligible Couple Current Users and New Acceptor by Subdistrict, 2018.....</i> | 180 |
| <u>Tabel</u> : 4.5.12. <i>Table</i> | Jumlah Akseptor Aktif Menurut Kecamatan dan Jenis Alat Kontrasepsi yang Dipakai, 2018 <i>Number of Current Acceptors by Subdistrict and Type of Contraceptive Used, 2018.....</i> | 181 |

| | | |
|--|--|-----|
| <u>Tabel</u> : 4.5.13. <i>Table</i> | Jumlah Akseptor Baru Menurut Kecamatan dan Jenis Alat Kontrasepsi yang Dipakai, 2018 <i>Number of New Users by Subdistrict of Contraceptive Used, 2018.....</i> | 182 |
| <u>Tabel</u> : 4.5.14. <i>Table</i> | Jumlah Perkara Perdata Yang Masuk dan Diputuskan Oleh Kejaksaan Negeri Balige, 2018 <i>Number of Civil Case Reported and Solved by State Prosecution of Balige, 2018.....</i> | 183 |
| <u>Tabel</u> : 4.5.15. <i>Table</i> | Jumlah Perkara Pidana Yang Masuk dan Diputuskan Oleh Kejaksaan Negeri Balige, 2018 <i>Number of Criminal Case Reported and Solved by State Prosecution of Balige, 2018.....</i> | 184 |
| <u>Tabel</u> : 4.5.16. <i>Table</i> | Jumlah Perkara Tindak Pidana Korupsi (Tindak Pidana Khusus) Tahap Penuntutan yang Masuk dan Diputuskan oleh Kejaksaan Negeri Balige, 2018 <i>Number of Corruption Cases (Special Crime) Phase Prosecution It was Reported and Solved by State Prosecution of Balige, 2018.....</i> | 185 |
| <u>Tabel</u> : 4.5.17. <i>Table</i> | Jumlah Perkara Tindak Pidana Korupsi (Tindak Pidana Khusus) Tahap Penyidikan yang Masuk dan Diputuskan oleh Kejaksaan Negeri Balige, 2018 <i>Number of Corruption Cases (Special Crime) Phase Investigation It was Reported and Solved by State Prosecution of Balige, 2018....</i> | 186 |

| | | |
|--|---|-----|
| <u>Tabel</u> : 4.5.18. <i>Table</i> | Jumlah Kendaraan Bermotor Yang Terdaftar di Kabupaten Toba Samosir, 2017-2018 <i>Number of Registered Vehicles in Toba Samosir Regency, 2017-2018.....</i> | 187 |
| <u>Tabel</u> : 4.5.19. <i>Table</i> | Jumlah Kecelakaan Lalu Lintas dan Kerugian di Kabupaten Toba Samosir, 2017-2018 <i>Number of Traffic Accident and Damage in Toba Samosir Regency, 2017-2018.....</i> | 188 |
| <u>Tabel</u> : 4.5.20. <i>Table</i> | Jumlah Partai Politik Organisasi Masyarakat dan Organisasi Profesi Lainnya Yang Terdaftar , 2016-2018 di Kabupaten Toba Samosir <i>Number of Political Party Community Organization Non Government Organization and Another Proficiency Organization With Registered in Toba Samosir Regency, 2016-2018.....</i> | 189 |
| <u>Tabel</u> : 5.1.1. <i>Table</i> | Luas Lahan Sawah Menurut Kecamatan dan Jenis Pengairan (Ha), 2018 <i>Area of Wetland by Subdistrict and Type of Irrigation(Ha), 2018</i> | 214 |
| <u>Tabel</u> : 5.1.2. <i>Table</i> | Luas Lahan Tegal/ Kebun Ladang/ Huma dan Lahan yang Sementara Tidak Diusahakan Menurut Kecamatan (Ha), 2018 <i>Area of Dry Field/ Garden Shifting Cultivation Land and Temporarily Unused Land by Subdistrict (Ha), 2018</i> | 215 |

| | | |
|---------------------------------------|---|-----|
| <u>Tabel</u> : 5.1.3. <i>Table</i> | Luas Panen Produksi dan Produktivitas Padi Sawah dan Padi Ladang Menurut Kecamatan, 2018 <i>Harvested Area Production and Productivity of Wet and Dry Paddy by Subdistrict , 2018.....</i> | 216 |
| <u>Tabel</u> : 5.1.4. <i>Table</i> | Luas Panen Produksi dan Produktivitas Padi Sawah Menurut Kecamatan , 2018 <i>Harvested Area Production and Productivity of Wet Paddy by Subdistrict , 2018</i> | 217 |
| <u>Tabel</u> : 5.1.5. <i>Table</i> | Luas Panen Produksi dan Produktivitas Padi Ladang Menurut Kecamatan, 2018 <i>Harvested Area Production and Productivity of Dry Paddy by Subdistrict , 2018</i> | 218 |
| <u>Tabel</u> : 5.1.6. <i>Table</i> | Luas Panen Jagung Kedelai Kacang Tanah Kacang Hijau Ubi Kayu Ubi Jalar Menurut Kecamatan (Ha), 2018 <i>Harvested Area of Maize Soybean Peanut Mungbean Cassava and Sweet Potato by Subdistrict (Ha), 2018</i> | 219 |
| <u>Tabel</u> : 5.1.7. <i>Table</i> | Produksi Panen Jagung ,Kedelai ,Kacang Tanah ,Kacang Hijau ,Ubi Kayu ,Ubi Jalar Menurut Kecamatan (Kw), 2018 <i>Production of Maize Soybean Peanut Mungbean Cassava and Sweet Potato by Subdistrict (Kw), 2018.....</i> | 219 |
| <u>Tabel</u> : 5.1.8. <i>Table</i> | Produktivitas Jagung ,Kedelai ,Kacang Tanah ,Kacang Hijau ,Ubi Kayu ,Ubi Jalar Menurut Kecamatan (Kw/Ha), 2018 <i>Productivity of Maize Soybean Peanut Mungbean Cassava and Sweet Potato by Subdistrict (Kw/Ha), 2018.....</i> | 220 |

| | | |
|---------------------------------------|---|-----|
| <u>Tabel</u> : 5.2.1. <i>Table</i> | Luas Panen Tanaman Sayuran dan Jenis Sayuran Menurut Kecamatan (Ha) ,2018 <i>Harvested Area of Vegetables and Kind of Plan by Subdistrict (Ha), 2018</i> | 221 |
| <u>Tabel</u> : 5.2.2. <i>Table</i> | Produksi Tanaman Sayuran dan Jenis Sayuran Menurut Kecamatan (Ton), 2018 <i>Production of Vegetables and Kind of Plant by Subdistrict(Ton), 2018.....</i> | 222 |
| <u>Tabel</u> : 5.2.3. <i>Table</i> | Produksi Buah - Buahan dan Jenis Buah Menurut Kecamatan (Ton), 2018 <i>Production of Fruits and Kind of Fruit by Subdistrict (Ton), 2018.....</i> | 223 |
| <u>Tabel</u> : 5.3.1. <i>Table</i> | Luas Tanaman Perkebunan Rakyat Menurut Jenis Tanaman (Ha), 2016-2018 <i>Planting Area of Smallholders Estates by Type of Plant (Ha), 2016 – 2018.....</i> | 225 |
| <u>Tabel</u> : 5.3.2. <i>Table</i> | Produksi Perkebunan Rakyat Menurut Jenis Tanaman (Ton), 2016-2018 <i>Production of Smallholders Estates by Type of Plant (Ton), 2016 – 2018.....</i> | 226 |
| <u>Tabel</u> : 5.3.3. <i>Table</i> | Luas Tanaman Perkebunan Rakyat Menurut Jenis Tanaman (Ha), 2018 <i>Planting Area of Smallholders Estates by Type of Plant, 2018</i> | 227 |
| <u>Tabel</u> : 5.3.4. <i>Table</i> | Luas Tanaman dan Produksi Karet Tanaman Perkebunan Rakyat Menurut Kecamatan, 2018 <i>Planting Area and Production of Rubber Smallholders Estates by Subdistrict, 2018.....</i> | 228 |

| | | |
|--|---|-----|
| <u>Tabel</u> : 5.3.5. <i>Table</i> | Luas Tanaman dan Produksi Kemenyan Tanaman Perkebunan Rakyat Menurut Kecamatan, 2018 <i>Planting Area and Production of Incense Smallholders Estates by Subdistrict, 2018.....</i> | 229 |
| <u>Tabel</u> : 5.3.6. <i>Table</i> | Luas Tanaman dan Produksi Kopi Tanaman Perkebunan Rakyat Menurut Kecamatan, 2018 <i>Planting Area and Production of Coffee Smallholders Estates by Subdistrict, 2018.....</i> | 230 |
| <u>Tabel</u> : 5.3.7. <i>Table</i> | Luas Tanaman dan Produksi Kelapa Tanaman Perkebunan Rakyat Menurut Kecamatan, 2018 <i>Planting Area and Production of Coconut Smallholders Estates by Subdistrict, 2018.....</i> | 231 |
| <u>Tabel</u> : 5.3.8. <i>Table</i> | Luas Tanaman dan Produksi Kulit Manis Tanaman Perkebunan Rakyat Menurut Kecamatan, 2018 <i>Planting Area and Production of Cinnamon Smallholders Estates by Subdistric, 2018.....</i> | 232 |
| <u>Tabel</u> : 5.3.9. <i>Table</i> | Luas Tanaman dan Produksi Kemiri Tanaman Perkebunan Rakyat Menurut Kecamatan, 2018 <i>Planting Area and Production of Candlenut Smallholders Estates by Subdistrict, 2018.....</i> | 232 |
| <u>Tabel</u> : 5.3.10. <i>Table</i> | Luas Tanaman dan Produksi Kepala Sawit Tanaman Perkebunan Rakyat Menurut Kecamatan, 2018 <i>Planting Area and Production of Palm Oil Smallholders Estates by Subdistrict,2018.....</i> | 233 |

| | | |
|--|--|-----|
| <u>Tabel</u> : 5.3.11. <i>Table</i> | Luas Tanaman dan Produksi Coklat Tanaman Perkebunan Rakyat Menurut Kecamatan, 2018 <i>Planting Area and Production of Cocoa Smallholders Estates by Subdistrict, 2018.....</i> | 234 |
| <u>Tabel</u> : 5.3.12. <i>Table</i> | Luas Tanaman dan Produksi Aren Tanaman Perkebunan Rakyat Menurut Kecamatan, 2018 <i>Planting Area and Production of Palm Sugar Smallholders Estates by Subdistrict, 2018.....</i> | 235 |
| <u>Tabel</u> : 5.4.1. <i>Table</i> | Populasi Ternak Besar Menurut Kecamatan dan Jenis Ternak (Ekor), 2018 <i>Livestock Population by Subdistrict and Kind of Livestock (Tail), 2018.....</i> | 237 |
| <u>Tabel</u> : 5.4.2. <i>Table</i> | Populasi Ternak Kecil Menurut Kecamatan dan Jenis Ternak (Ekor), 2018 <i>Small Livestock Population by Subdistrict and Kind (Tail) , 2018.....</i> | 239 |
| <u>Tabel</u> : 5.4.3. <i>Table</i> | Jumlah Ternak yang Dipotong Menurut Kecamatan dan Jenis Ternak (Ekor), 2018 <i>Livestock Slaughtered by Sub District and Kind of Livestock (Tail) , 2018.....</i> | 240 |
| <u>Tabel</u> : 5.4.4. <i>Table</i> | Jumlah Ternak Kecil yang Dipotong Menurut Kecamatan dan Jenis Ternak (Ekor), 2018 <i>Small Livestock Slaughtered by Sub District and Kind of Livestock (Tail) , 2018.....</i> | 242 |
| <u>Tabel</u> : 5.5.1. <i>Table</i> | Jumlah Rumah Tangga Perikanan Tangkap Menurut Kecamatan dan Subsektor, 2017-2018 <i>Number of Fish Captare Households by Subdistrict and Subsector, 2017- 2018.....</i> | 243 |

| | | |
|---------------------------------------|---|-----|
| <u>Tabel</u> : 5.5.2. <i>Table</i> | Produksi Perikanan Tangkap Menurut Kecamatan dan Subsektor , 2017- 2018 <i>Production of Fish Captaure Households by Subdistrict and Subsector , 2017- 2018.....</i> | 244 |
| <u>Tabel</u> : 5.5.3. <i>Table</i> | Jumlah Rumah Tangga Perikanan Menurut Kecamatan dan Jenis Budidaya, 2017- 2018 <i>Number of fish Aquaculture Households by Subdistrict and Type of Aquaculture, 2017- 2018.....</i> | 245 |
| <u>Tabel</u> : 5.5.4. <i>Table</i> | Produksi Perikanan Menurut Kecamatan dan Jenis Budidaya, 2018 <i>Production of Fish Aquaculture Households by Subdistrict and Type of Aquaculture, 2018.....</i> | 247 |
| <u>Tabel</u> : 5.6.1 <i>Table</i> | Panjang Irigasi di Kabupaten Toba Samosir (m), 2018 <i>Irrigation Length of Toba Samosir Regency (m), 2018.....</i> | 249 |
| <u>Tabel</u> : 6.1.1. <i>Table</i> | Jumlah Perusahaan/Usaha dan Tenaga Kerja Industri Kecil Menurut Kecamatan dan Kelompok Industri,2018 <i>Number of Establishments/Establish and Man Power of Manufacturing Establishment by Subdistrict and Industrial Classification,2018.....</i> | 266 |
| <u>Tabel</u> : 6.1.1. <i>Table</i> | Jumlah Usaha Mikro Kecil dan Menengah Menurut Kecamatan dan Jenis Usaha, 2018 <i>Number of Micro and Middle Enterprises by Subdistrict and Type of Business,2018.....</i> | 268 |

| | | |
|---------------------------------------|---|-----|
| <u>Tabel</u> : 6.2.1. <i>Table</i> | Jumlah Desa/Kelurahan yang Dialiri Air Bersih oleh Perusahaan dan Jumlah Pelanggan Menurut Kecamatan, 2018 <i>Number of Village that Flow Through Waterlading by Company and Total of Customer According to Subdistrict, 2018.....</i> | 271 |
| <u>Tabel</u> : 6.2.2. <i>Table</i> | Jumlah Pelanggan Produksi dan Nilai Air bersih (PDAM) Menurut Kategori Pelanggan, 2018 <i>Number of Customer Production and Value of Drinking Water by Consumer Category, 2018..</i> | 272 |
| <u>Tabel</u> : 6.2.3. <i>Table</i> | Jumlah Pelanggan Air bersih (PDAM) Yang Disalurkan Menurut Kategori Pelanggan, 2018 <i>Number of Customer and Distributed Clean Water by Type of Customer, 2018.....</i> | 273 |
| <u>Tabel</u> : 6.2.4. <i>Table</i> | Produksi Air bersih (PDAM) Yang Disalurkan Menurut Kategori Pelanggan, (M ³) 2016-2018 <i>Number of Drinking Water Distributed by Customer Categor, (M³) 2016-2018.....</i> | 274 |
| <u>Tabel</u> : 6.2.5. <i>Table</i> | Nilai Air Bersih (PDAM) Yang Disalurkan Menurut Kategori Pelanggan(Ribuan Rupiah), 2016 - 2018 <i>Value of Drinking Water Distributed by Customer Category, (In Thousand Rupiahs) 2016 – 2018.....</i> | 275 |
| <u>Tabel</u> : 6.3.1. <i>Table</i> | Banyaknya Pelanggan Listrik dan Jumlah KVA Tersambung Pada PT. PLN Ranting Porsea dan Parapat Menurut Kecamatan, 2018 <i>Number of Customer Electricity and Total of KVA Connected at State Electrical Company of Porsea and Parapat by Subdistrict, 2018.....</i> | 276 |

Tabel : 6.3.2. Banyaknya Tenaga Listrik Yang Diproduksi
Table Dipakai Sendiri Susut dan Dijual Pada PT. PLN Ranting Balige Porsea dan Parapat, (Kwh) 2006-2018
Number of Electricity which Produced Own Consumption Lost by Distribution and Sold Electricity at The State Electrical Company of Porsea and Parapat (Kwh) 2006-2018..... 277

Tabel : 6.3.3. Banyaknya Pelanggan Jumlah KVA
Table Tersambung Jumlah KWH Terjual dan Nilai Penjualan Tenaga Listrik Yang Berasal PT. PLN Ranting Porsea dan Parapat Menurut Jenis Jenis Pelanggan dan Tarif, 2018
Number of Customer Total KVA Connected KWH Sold Which From State Electrical Company of Porsea and Parapat by Kind of Customer by Tarif, 2018..... 278

Tabel : 7.1.1. Jumlah Surat Izin Usaha Perdagangan (SIUP)
Table yang Diterbitkan Menurut Tujuan Permohonan SIUP dan Golongan Usaha, 2018
Number of Trade Business License Letter That Published by Propose Purpose and Classify Business,2018..... 291

Tabel : 7.1.2. Jumlah Surat Izin Usaha Perdagangan (SIUP)
Table yang Diterbitkan Menurut Kecamatan dan Golongan Usaha,2018
Number of Trade Business License Letter thc Published by Subdistrict and Classifj Business,2018..... 292

| | | |
|---------------------------------------|--|-----|
| <u>Tabel</u> : 7.1.3. <i>Table</i> | Jumlah Tanda Daftar Perusahaan (TDP) Menurut Badan Hukum Usaha, 2018 <i>Number of Company List Marks by Business Law Board, 2018.....</i> | 293 |
| <u>Tabel</u> : 7.1.4. <i>Table</i> | Jumlah Perusahaan/Usaha yang Melakukan Tanda Daftar Perusahaan (TDP) Menurut Kecamatan dan Badan Hukum Usaha, 2018 <i>Number Business/Effort That Makes Company List Marks by Subdistrict and Business Law Board, 2018.....</i> | 294 |
| <u>Tabel</u> : 7.1.5 <i>Table</i> | Jumlah Perusahaan Menurut Bentuk Badan Hukum, 2015-2018 <i>Number of Establishments by Type of Business Entity, 2015-2018.....</i> | 295 |
| <u>Tabel</u> : 7.2.1 <i>Table</i> | Jumlah Pedagang Menurut Kecamatan, 2018 <i>Number of Mernhants by Subdistrict,2018.....</i> | 296 |
| <u>Tabel</u> : 7.2.2. <i>Table</i> | Pekan/Pasar Lokasi dan Hari Pekan Menurut Kecamatan di Kabupaten Toba Samosir, 2018 <i>Name of Market Location and Market's Daily by Subdistrict at Toba Samosir Regency, 2018</i> | 297 |
| <u>Tabel</u> : 7.2.2. <i>Table</i> | Jumlah Sarana Perdagangan Menurut Jenis Bangunan Usaha, 2018 <i>Number of Trading Facilities by Type of Business Building, 2018.....</i> | 298 |

| | | |
|---------------------------------------|---|-----|
| <u>Tabel</u> : 7.3.1. <i>Table</i> | Penerimaan dan Penyaluran Beras Oleh Sub Dolog Gudang Balige(Kg), 2004-2018 <i>Acceptance and Distribution of Rice by Sub Logistics Warehouse of Balige (Kg), 2004-2018</i> | 299 |
| <u>Tabel</u> : 7.3.2. <i>Table</i> | Penerimaan dan Penyaluran Beras di Gudang Bulog Balige Menurut Bulan (Kg), 2018 <i>Acceptance and Distribution of Rice by Sub Logistics Warehouse of Balige by Month (Kg), 2018.....</i> | 300 |
| <u>Tabel</u> : 7.3.3. <i>Table</i> | Penyaluran dan Penjualan Beras Oleh Sub Dolog Gudang Balige Menurut Golongan Konsumen (Ton), 2016-2018 <i>Distribution and Sale of Rice by Sub Logistics Warehouse of Balige by Consumer Classification(Ton), 2016-2018.....</i> | 301 |
| <u>Tabel</u> : 8.1.1. <i>Table</i> | Jumlah Wisatawan yang Datang Ke Kabupaten Toba Samosir Menurut Bulan dan Jenis Wisatawan (Orang), 2018 <i>Number of Tourists Coming to Toba Samosir Regency by Month and Type of Tourist (Person) , 2018.....</i> | 312 |
| <u>Tabel</u> : 8.1.2. <i>Table</i> | Jumlah Hotel dan Akomodasi Kamar dan Tempat Tidur Menurut Kecamatan, 2017-2018 <i>Number of Hotel and Accommodation Room and Bedroom by Subdistrict 2017 – 2018.....</i> | 313 |
| <u>Tabel</u> : 8.1.3. <i>Table</i> | Jumlah Restoran/ Rumah Makan Menurut Kecamatan, 2017-2018 <i>Number of Restaurant by Subdistrict, 2017-2018.....</i> | 314 |

| | | |
|---------------------------------------|---|-----|
| <u>Tabel</u> : 9.1.1. <i>Table</i> | Panjang Jalan Menurut Status (Km), 2008 - 2018 <i>Length of Road by Status (Km), 2008-2018.....</i> | 336 |
| <u>Tabel</u> : 9.1.2 <i>Table</i> | Panjang Jalan Kabupaten Menurut Jenis Permukaan dan Kondisi (Km), 2017-2018 <i>Length of Road of Regency by Type of Surface and Condition of Road (Km), 2017-2018.....</i> | 337 |
| <u>Tabel</u> : 9.1.3 <i>Table</i> | Jembatan Menurut Status dan Keadaan Jembatan, 2018 <i>Bridge According to Status and Bridge Condition, 2018.....</i> | 338 |
| <u>Tabel</u> : 9.1.4. <i>Table</i> | Panjang Jalan Kabupaten Menurut Kecamatan (Km), 2018 <i>Length of Road Regency by Subdistrict (Km) , 2018.....</i> | 339 |
| <u>Tabel</u> : 9.2.1. <i>Table</i> | Jumlah Kunjungan Kapal Penumpang dan Barang Pada Angkutan Danau Menurut Dermaga di Kabupaten Toba Samosir, 2018 <i>Number of Visiting Ships Passengesr and Cargo at the Lake Transportation by Pier at Toba Samosir Regency, 2018.....</i> | 340 |
| <u>Tabel</u> : 9.2.2. <i>Table</i> | Jumlah Kunjungan Kapal Penumpang dan Barang Pada Angkutan Danau Melalui Dermaga Balige Menurut Bulan di Kabupaten Toba Samosir , 2018 <i>Number of Visiting Ships Passengers and Cargo at the Lake Transportation Via Balige Pier by Month at Toba Samosir Regency, 2018</i> | 341 |

| | | |
|---------------------------------------|---|-----|
| <u>Tabel</u> : 9.2.3. <i>Table</i> | Jumlah Kunjungan Kapal Penumpang dan Barang Pada Angkutan Danau Melalui Dermaga Porsea Menurut Bulan di Kabupaten Toba Samosir, 2018 <i>Number of Visiting Ships Passengers and Cargo at the Lake Transportation Via Porsea Pier by Month at Toba Samosir Regency, 2018</i> | 342 |
| <u>Tabel</u> : 9.2.4. <i>Table</i> | Jumlah Kunjungan Kapal Penumpang dan Barang Pada Angkutan Danau Melalui Dermaga Ajibata Menurut Bulan di Kabupaten Toba Samosir , 2018 <i>Number of Visiting Ships Passengers and Cargo at the Lake Transportation Via Ajibata Pier by Month at Toba Samosir Regency, 2018</i> | 343 |
| <u>Tabel</u> : 9.2.5. <i>Table</i> | Jumlah Perahu/Kapal Menurut Kecamatan dan Jenis Kapal di Kabupaten Toba Samosir , 2018 <i>Number of Fishing Boats by Subdistrict and Type of Boat in Toba Samosir Regency, 2018</i> | 344 |
| <u>Tabel</u> : 9.3.1. <i>Table</i> | Jumlah Menara Penyedia Menurut Kecamatan, 2017-2018 <i>Number of Tower Provider by Subdistrict , 2017-2018.....</i> | 345 |
| <u>Tabel</u> : 9.3.2. <i>Table</i> | Jumlah Lembaga Penyiaran Radio Menurut Kecamatan, 2017-2018 <i>Number of Broadcasting Institutionby Subdistrict , 2017-2018.....</i> | 346 |
| <u>Tabel</u> : 9.3.3. <i>Table</i> | Jumlah Wilayah yang Tidak Tersentuh Sinyal Menurut Kecamatan, 2017-2018 <i>Number of Blank Spot Area by Subdistrict , 2017-2018.....</i> | 347 |

| | | |
|---------------------------------------|---|-----|
| <u>Tabel</u> : 9.4.1. <i>Table</i> | Banyaknya Kantor Pos di Kabupaten Toba Samosir Menurut Kecamatan dan Lokasi, 2018 <i>Number of Post Offices at Toba Samosir Regency by Subdistrict, 2018.....</i> | 348 |
| <u>Tabel</u> : 9.4.2. <i>Table</i> | Jumlah Surat Kilat Khusus Dikirim dan Diterima Menurut Kantor Pos (Buah), 2018 <i>Number of Spesific Express Mail Sent and Received by Post Office (Unit), 2018.....</i> | 349 |
| <u>Tabel</u> : 9.4.3. <i>Table</i> | Jumlah Surat Express Dikirim dan Diterima Menurut Kantor Pos (Buah), 2018 <i>Number of Express Mail Sent and Received by Post Office (Unit), 2018.....</i> | 350 |
| <u>Tabel</u> : 9.4.4. <i>Table</i> | Jumlah Surat Biasa (Prangko) Dikirim dan Diterima Menurut Kantor Pos (Buah), 2018 <i>Number of Mail Sent and Received by Post Office (Unit), 2018.....</i> | 351 |
| <u>Tabel</u> : 9.4.5. <i>Table</i> | Jumlah Paket Kilat Khusus Dikirim dan Diterima Menurut Kantor Pos (Buah), 2018 <i>Number of Specific Parcel Express Sent and Received by Post Office (Unit), 2018.....</i> | 352 |
| <u>Tabel</u> : 9.4.6. <i>Table</i> | Jumlah Paket Pos Dikirim dan Diterima Menurut Kantor Pos (Buah), 2018 <i>Number of Parcel Post Sent and Received by Post Office (Unit), 2018.....</i> | 353 |
| <u>Tabel</u> : 9.4.7. <i>Table</i> | Jumlah Penerimaan dan Pengiriman Wesel Pos Menurut Kantor Pos (Buah), 2018 <i>Number of Postal Money Order Received and Sent by Post Office (Unit), 2018.....</i> | 354 |

| | | |
|--|---|-----|
| <u>Tabel</u> : 9.4.8. <i>Table</i> | Jumlah Surat Tercatat Luar Negeri Dikirim dan Diterima Menurut Kantor Pos (Buah), 2018 <i>Number of Mail Registered Sent and Received by Post Office (Unit), 2018.....</i> | 355 |
| <u>Tabel</u> : 10.1.1. <i>Table</i> | Realisasi Penerimaan Daerah Kabupaten Toba Samosir Menurut Jenis Penerimaan (Rupiah), 2018 <i>Actual Receipt of First Stage Regional Government Regency of Toba Samosir by Kind of Receipt (Rupiah), 2018.....</i> | 368 |
| <u>Tabel</u> : 10.1.2. <i>Table</i> | Realisasi Pengeluaran Pemerintah Daerah Kabupaten Toba Samosir Menurut Jenis Pengeluaran (Rupiah), 2018 <i>Actual First Stage Regional Government Expenditures Regency of Toba Samosir by Expenditure Items (Rupiah), 2018.....</i> | 369 |
| <u>Tabel</u> : 10.1.3. <i>Table</i> | Realisasi Pengeluaran Pemerintah Daerah Kabupaten Toba Samosir Menurut Bidang Pemerintahan (Rupiah), 2018 <i>Actual First Stage Regional Government Development Expenditures Regency of Toba Samosir by Government Area (Rupiah), 2018</i> | 370 |
| <u>Tabel</u> : 10.2.1. <i>Table</i> | Rencana dan Realisasi PBB Menurut Kecamatan (Rupiah), 2018 <i>Target and Realization of Land and Building Tax by SubRegency (Rupiah), 2018.....</i> | 371 |
| <u>Tabel</u> : 10.2.2. <i>Table</i> | Rencana dan Realisasi Retribusi Daerah Menurut Kecamatan (Rupiah), 2017 <i>Target and Realization from Retribution Service by Subdistrict (Rupiah), 2017.....</i> | 373 |

| | | |
|--|---|-----|
| <u>Tabel</u> : 10.3.1. <i>Table</i> | Jumlah Koperasi dan Anggota Koperasi (KUD + Non KUD) Dirinci Menurut Kecamatan, 2018 <i>Number of Cooperative and Cooperative Members (KUD+Non KUD) by Subdistrict , 2018.....</i> | 374 |
| <u>Tabel</u> : 10.3.2. <i>Table</i> | Jumlah Koperasi dan Anggota Koperasi (KUD + Non KUD) Dirinci Menurut Jenis Koperasi , 2018 <i>Number of Cooperative and Cooperative Members by Kind of Cooperative, 2018.....</i> | 375 |
| <u>Tabel</u> : 10.3.3. <i>Table</i> | Nilai Modal Sendiri Hutang dan Piutang Dirinci Menurut Jenis Koperasi (000 Rp) , 2018 <i>Self Capital Value Debt and Credit by Cooperative Type (000 Rp), 2018.....</i> | 376 |
| <u>Tabel</u> : 10.3.4. <i>Table</i> | Nilai Modal Sendiri Menurut Jenis Koperasi & Jenis Modal (000 Rp) , 2018 <i>Self Capital Value by Type of Cooperative and Capital (000 Rp.), 2018.....</i> | 377 |
| <u>Tabel</u> : 10.3.5. <i>Table</i> | Nilai Aset Volume Usaha dan SHU Koperasi Menurut Jenis Koperasi (000 Rp) , 2018 <i>Cooperative Value Assets Work Volume and Profit by Cooperative Type (000 Rp), 2018.....</i> | 378 |
| <u>Tabel</u> : 10.3.6. <i>Table</i> | Jumlah Koperasi Unit Desa (KUD) dan Non KUD Menurut Kecamatan dan Tingkat Keberhasilan, 2018 <i>Number of KUD by Subdistrict and Effective Level, 2018.....</i> | 379 |

| | | |
|--|---|-----|
| <u>Tabel</u> : 10.4.1. <i>Table</i> | Posisi Simpanan Masyarakat Dalam Rupiah dan Valuta Asing Pada Bank Umum dan BPR Menurut Jumlah Nominal di Kabupaten Toba Samosir (Juta Rp), 2018 <i>Outstanding of Private Deposits of Commercial and Rurals Banks in Rupiah and Foreign Currency by Nominal amount in Toba Samosir Regency (Million Rp), 2018.....</i> | 380 |
| <u>Tabel</u> : 10.4.2. <i>Table</i> | Posisi Pinjaman Rupiah dan Valuta Asing yang Diberikan Bank Umum dan BPR Menurut Sektor Ekonomi di Kabupaten Toba Samosir (Juta Rp), 2018 <i>Outstanding in Rupiah and Foreign Currency Issued Commercial and Rural Banks by Economic Sectors in Toba Samosir Regency (Million Rp), 2018.....</i> | 381 |
| <u>Tabel</u> : 10.4.3. <i>Table</i> | Posisi Kredit Kepada Usaha Mikro Kecil Dan Menengah yang Diberikan Bank Umum dan BPR Menurut Jenis Penggunaan dan Bulan di Kabupaten Toba Samosir (Juta Rp), 2018 <i>Outstanding of Commercial Banks Credits to Micro Small and Medium Enterprise by Type of Credits and Month in Toba Samosir Regency (Million Rp), 2018.....</i> | 382 |
| <u>Tabel</u> : 10.4.4. <i>Table</i> | Posisi Kredit Mikro Kecil dan Menengah Yang Diberikan Bank Umum dan BPR di Kabupaten Toba Samosir Menurut Sektor Ekonomi dan Bulan (Juta Rp), 2018 <i>Outstanding of Micro Small and Medium Credits of Commercial and Rural Banks in Toba Samosir Regency by Economic Sectors and Month (Million Rp), 2018.....</i> | 383 |

| | | |
|--|--|-----|
| <u>Tabel</u> : 10.4.5. <i>Table</i> | Posisi Pinjaman Rupiah dan Valuta Asing Yang Diberikan Bank Umum dan BPR Menurut Jenis Penggunaan dan Bulan di Kabupaten Toba Samosir (Juta Rp), 2018 <i>Outstanding of Loans in Rupiah and Foreign Currency of Commercial and Rural Banks by Type of Loans and Month in Toba Samosir Regency (Million Rp), 2018.....</i> | 384 |
| <u>Tabel</u> : 11.1.1. <i>Table</i> | Produk Domestik Regional Bruto (PDRB) Atas Dasar Harga Berlaku dan Konstan 2010 (Jutaan Rp), 2011-2018 <i>Gross Regional Domestic Product (GRDP) at 2010 Current and Constant Market Prices (Million Rp) , 2011-2018.....</i> | 403 |
| <u>Tabel</u> : 11.1.2. <i>Table</i> | Produk Domestik Regional Bruto Menurut Lapangan Usaha Atas Dasar Harga Berlaku (Jutaan Rp), 2015-2018 <i>Gross Regional Domestic Product by Industrial Origin at Current Market Prices (Million Rp) , 2015-2018.....</i> | 404 |
| <u>Tabel</u> : 11.1.3. <i>Table</i> | Produk Domestik Regional Bruto Menurut Lapangan Usaha Atas Dasar Harga Konstan (Jutaan Rp), 2015-2018 <i>Gross Regional Domestic Product by Industrial Origin at Constant Market Prices (Million Rp) , 2015-2018.....</i> | 406 |
| <u>Tabel</u> : 11.1.4. <i>Table</i> | Laju Pertumbuhan Produk Domestik Regional Bruto (PDRB) Menurut Lapangan Usaha Atas Dasar Harga Konstan (Persen), 2010-2018 <i>Annual Gross Regional Domestic Product Growth (GRDP) by Industrial Origin at Constant Market Prices 2010 – 2018 (Percent), 2010-2018.....</i> | 408 |

| | | |
|--|---|-----|
| <u>Tabel</u> : 11.2.1. <i>Table</i> | Perkembangan Produk Domestik Regional Bruto (PDRB) Per Kapita Kabupaten Toba Samosir (000 Rp), 2010-2018 <i>Gross Regional Domestic of Product Percapita of Toba Samosir Regency (000 Rp), 2010-2018</i> | 409 |
| <u>Tabel</u> : 12.1 <i>Table</i> | Jumlah Penduduk Hasil Proyeksi Beberapa Kabupaten/Kota di Sumatera Utara (Orang), 2015-2018 <i>Number of Population Result of Estimation Some Regency/ Municipality in North Sumatera (Person),2015-2018.....</i> | 416 |
| <u>Tabel</u> : 12.2 <i>Table</i> | Laju Pertumbuhan Produk Domestik Regional Bruto Beberapa Kabupaten/ Kota Menurut Harga Konstan di Sumatera Utara (Persen) , 2016-2018 <i>Growth Rate of Gross Domestic Regional Product Some Regency/ Municipality by Constant Price in North Sumatera (Percent), 2016-2018.....</i> | 418 |
| <u>Tabel</u> : 12.3 <i>Table</i> | Penduduk Miskin Menurut Kabupaten/Kota di Sumatera Utara (000 Jiwa) ,2015-2018 <i>Population Under Poverty Line by Regency/ Municipality in North Sumatera (000) , 2015-2018.....</i> | 420 |
| <u>Tabel</u> : 12.4 <i>Table</i> | Indeks Pembangunan Manusia (IPM) Menurut Kabupaten/ Kota di Sumatera Utara, 2017-2018 <i>Human Development Index (HDI) by Regency/ Municipality in North Sumatera , 2017-2018.....</i> | 422 |

| | | |
|------------------------------|--|-----|
| <u>Tabel</u> : 12.5 Table | Tingkat Partisipasi Angkatan Kerja (TPAK) dan Tingkat Pengangguran Terbuka (TPT) Penduduk Umur 15 Tahun ke Atas menurut Kabupaten/Kota (%) , 2017-2018 <i>Labour Force Participation Rate and Open Employee Rate 15 Years of Aged and Over by Regency/Municipality (%) , 2017-2018.....</i> | 424 |
| <u>Tabel</u> : 12.6 Table | Jumlah Penduduk Miskin dan Garis Kemiskinan Menurut Kabupaten/Kota, 2018 <i>People under Poverty dan Line Poorness by Regency/Municipality, 2018.....</i> | 426 |

<https://tobasamosirkab.toba.go.id>

DAFTAR GAMBAR/ LIST OF FIGURES

| | | <u>Halaman</u> |
|---------------------------------|--|----------------|
| | | <i>Page</i> |
| <u>Gambar</u> <i>Figures</i> | 1.1 Perbandingan Luas Wilayah Kecamatan Terhadap Luas Kabupaten Toba Samosir, 2018 <i>Ratio of Area Subdistrict on Area Toba Samosir Regency 2018.....</i> | 14 |
| <u>Gambar</u> <i>Figures</i> | 2.1 Jumlah Desa/Kelurahan Menurut Kecamatan, 2018 <i>Number of Village by Subdistrict, 2018.....</i> | 34 |
| <u>Gambar</u> <i>Figures</i> | 2.2 Jumlah Anggota DPRD Menurut Fraksi, 2018 <i>Number of Parliament Member by Fraction, 2018.....</i> | 35 |
| <u>Gambar</u> <i>Figures</i> | 2.3 Persentase Pegawai Negeri Sipil (PNS/CPNS) Menurut Tingkat Pendidikan, 2018 <i>Percentage of Civil Servant and State/Local Enterprise Servant by Education Level, 2018.....</i> | 36 |
| <u>Gambar</u> <i>Figures</i> | 2.4 Banyaknya Desa/Kelurahan Menurut Kecamatan, 2018 <i>Number of Village/Urban by Subdistrict, 2018.....</i> | 37 |
| <u>Gambar</u> <i>Figures</i> | 3.1 Jumlah Penduduk Kabupaten Toba Samosir Menurut Kecamatan, 2018 <i>Population of Toba Samosir Regency by Subdistrict, 2018.....</i> | 73 |
| <u>Gambar</u> <i>Figures</i> | 3.2 Persentase Pencari Kerja yang Terdaftar Menurut Tingkat Pendidikan, 2018 <i>Number of Registered Placed Job Seekers by Education Level. 2018.....</i> | 74 |

| | | | |
|---------------------------------|-----|---|-----|
| <u>Gambar</u> <i>Figures</i> | 3.3 | Kepadatan Penduduk per-km ² Menurut Kecamatan, 2018 <i>Total Density Population by Subdistrict, 2018...</i> | 75 |
| <u>Gambar</u> <i>Figures</i> | 4.1 | Jumlah Sekolah Guru dan Murid Menurut Tingkat Pendidikan, 2017/2018 <i>Number of Schools Teachers and Pupils by Education Level, 2017/2018.....</i> | 116 |
| <u>Gambar</u> <i>Figures</i> | 4.2 | Rasio Murid Sekolah Dasar Terhadap Guru Menurut Kecamatan, 2017/2018 <i>Ratio of Pupils in Elementary School to Teachers by Subdistrict, 2017/2018.....</i> | 117 |
| <u>Gambar</u> <i>Figures</i> | 4.3 | Persentase Akseptor Aktif Menurut Jenis Alat Kontrasepsi Yang Dipakai, 2018 <i>Percentage of Active Acceptor by Type of Contraceptive Used, 2018.....</i> | 118 |
| <u>Gambar</u> <i>Figures</i> | 5.1 | Luas Panen Produksi dan Produktivitas Padi Sawah dan Padi Ladang di Kabupaten Toba Samosir, 2018 <i>Harvest Area Production and Productivity of Wet Paddy and Dry Paddy in Toba Samosir Regency, 2018.....</i> | 210 |
| <u>Gambar</u> <i>Figures</i> | 5.2 | Populasi Ternak Besar Menurut Kecamatan (Ekor) 2018 <i>Livestock Population by Subdistrict (Tail), 2018</i> | 211 |
| <u>Gambar</u> <i>Figures</i> | 5.3 | Persentase Rumah Tangga Menurut Jenis Budi Daya Ikan, 2018 <i>Number of Fish Culture's Household, 2018 ...</i> | 212 |

| | | | |
|---------------------------------|-----|--|-----|
| <u>Gambar</u> <i>Figures</i> | 5.4 | Jumlah Produksi Padi Sawah + Ladang Menurut Kecamatan (Ton), 2018 <i>Total of Production of Wet Paddy + Dry Paddy by Subdistrict(Ton), 2018)</i> | 213 |
| <u>Gambar</u> <i>Figures</i> | 6.1 | Jumlah Perusahaan/Usaha dan Tenaga Kerja Industri Kecil Menurut Kecamatan dan Kelompok Industri <i>Number of Establishments/Establish and Small Industry Manpower According to Subdistrict and Industry Group 2018.....</i> | 262 |
| <u>Gambar</u> <i>Figures</i> | 6.2 | Persentase Distribusi Pelanggan Air Bersih (PDAM) Menurut Kategori Konsumen, 2018 <i>Distribution of Consumer of Drinking Water by Consumer Groups, 2018.....</i> | 263 |
| <u>Gambar</u> <i>Figures</i> | 6.3 | Jumlah Industri Kecil Menurut Kecamatan, 2018 <i>Number of Small Industry by Subdistrict, 2018..</i> | 264 |
| <u>Gambar</u> <i>Figures</i> | 6.4 | Jumlah Tenaga Kerja Industri Kecil Menurut Kecamatan, 2018 <i>Number of Employee of Small Industry by Subdistrict, 2018.....</i> | 265 |
| <u>Gambar</u> <i>Figures</i> | 7.1 | Jumlah Perusahaan/Usaha yang Melakukan Tanda Daftar Perusahaan (TDP) Menurut Badan Hukum Usaha, 2018 <i>Number Business/Effort That Makes Company List Marks by Business Law Board, 2018.....</i> | 289 |

| | | | |
|---------------------------------|------|--|-----|
| <u>Gambar</u> <i>Figures</i> | 7.2 | Pemasukan dan Penyaluran Beras Oleh Sub Dolog Gudang Balige (Ton), 2013-2018 <i>Acceptance and Distribution of Rice by Sub Logistics Warehouse of Balige (Ton), 2013-2018.....</i> | 290 |
| <u>Gambar</u> <i>Figures</i> | 8.1 | Jumlah Wisatawan yang Datang ke Kabupaten Toba Samosir, 2017-2018 <i>Number of Tourist Coming to Toba Samosir Regency 2017-, 2018.....</i> | 310 |
| <u>Gambar</u> <i>Figures</i> | 8.2 | Jumlah Hotel dan Restoran / Rumah Makan di Kabupaten Toba Samosir , 2017-2018 <i>Number of Hotel and Restaurant in Toba Samosir Regency 2017-2018.....</i> | 311 |
| <u>Gambar</u> <i>Figures</i> | 9.1 | Panjang Jalan Menurut Kondisi, 2018 <i>Length of Road by Condition, 2018.....</i> | 333 |
| <u>Gambar</u> <i>Figures</i> | 9.2 | Persentase Panjang Jalan Kabupaten Menurut Kondisi Jalan, 2018 <i>Percentage Length of Regency Road by Road Condition, 2018.....</i> | 334 |
| <u>Gambar</u> <i>Figures</i> | 9.3 | Jumlah Kunjungan Kapal Pada Angkutan Danau Menurut Dermaga di Kabupaten Toba Samosir, 2018 <i>Number of Visiting Ships at the Lake Transportation by Pier at Toba Samosir Regency,2018.....</i> | 335 |
| <u>Gambar</u> <i>Figures</i> | 10.1 | Rencana dan Realisasi PBB Kabupaten Toba Samosir, 2018 <i>Target and Realitation of PBB in Toba Samosir Regency, 2018.....</i> | 366 |

| | | | |
|---------------------------------|------|---|-----|
| <u>Gambar</u> <i>Figures</i> | 10.2 | Jumlah Koperasi Unit Desa (KUD) Menurut Kecamatan, 2018 <i>Number of KUD by Subdistrict, 2018.....</i> | 367 |
| <u>Gambar</u> <i>Figures</i> | 11.1 | Perkembangan PDRB Kabupaten Toba Samosir (Miliar Rp), 2013-2018 <i>Development of Toba Samosir Regency GRDP (milyard Rp), 2013 – 2018.....</i> | 401 |
| <u>Gambar</u> <i>Figures</i> | 11.2 | Distribusi PDRB Atas Harga Berlaku Kabupaten Toba Samosir, 2018 <i>Distribution of GRDP at Market Price Toba Samosir Regency, 2018.....</i> | 402 |

Penjelasan Umum/Explanatory Notes

Tanda-tanda, satuan-satuan, dan lain-lainnya yang digunakan dalam publikasi ini adalah sebagai berikut:

Symbols, measurement units, and acronyms which are used in this publication, are as follows:

1. TANDA-TANDA/SYMBOLS

| | |
|---|-------|
| Data tidak tersedia/ <i>Data not available</i> | : ... |
| Tidak ada atau nol / <i>Null or zero</i> | : — |
| Data dapat diabaikan/ <i>Data negligible</i> | : 0 |
| Tanda decimal/ <i>Decimal point</i> | : , |
| Data tidak dapat ditampilkan/ <i>Not applicable</i> | : NA |
| Angka perkiraan/ <i>Estimated figures</i> | : e |
| Angka sementara/ <i>Preliminary figures</i> | : x |
| Angka sangat sementara/ <i>Very preliminary figures</i> | : xx |
| Angka diperbaiki/ <i>Revised figures</i> | : r |

2. SATUAN/UNITS

| | |
|--|---|
| barel/ <i>barrel</i> | : 158,99 liter/ <i>litres</i> = 1/6,2898 m ³ |
| hektar (ha)/ <i>hectare (ha)</i> | : 10 000 m ² |
| kilometer (km)/ <i>kilometres (km)</i> | : 1 000 meter/ <i>meters</i> (m) |
| knot/ <i>knot</i> | : 1,8523 km/jam (km/hour) |
| kuintal/ <i>quintal</i> | : 100 kg |
| KWh | : 1 000 Watt <i>hour</i> |
| MWh | : 1 000 KWh |
| liter (untuk beras)/ <i>litre (for rice)</i> | : 0,80 kg |
| ons/ <i>ounce</i> | : 28,31 gram/ <i>grams</i> |
| ton | : 1 000 kg |

Satuan lain: buah, dus, butir, helai/lembar, kaleng, batang, pulsa, ton kilometer (ton-km), jam, menit, persen (%).

Other units: unit, pack, pieces, sheet, tin, pulse, ton-kilometres(ton-km), hour, minute, percent (%).

Perbedaan angka di belakang koma disebabkan oleh pembulatan angka.

The difference in decimal numbers is caused by rounding

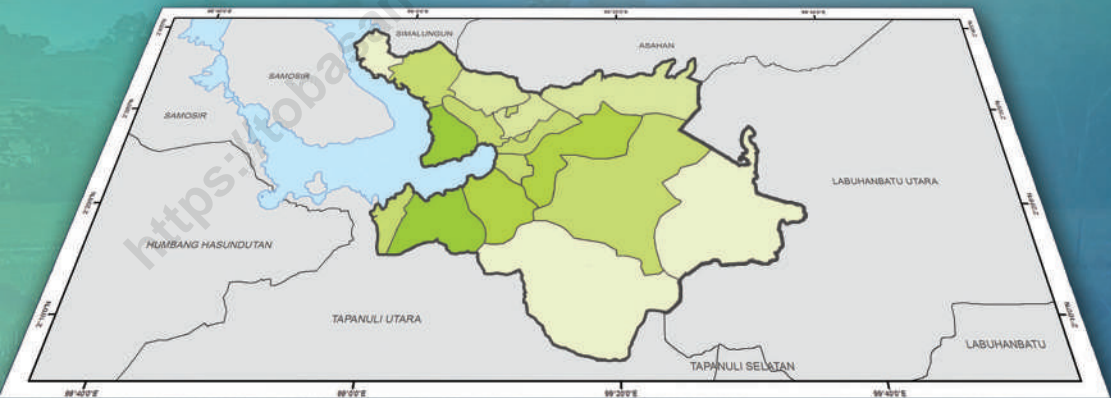
1

GEOGRAFI DAN IKLIM

GEOGRAPHY AND CLIMATE

20,21 %

RASIO WILAYAH HABINSARAN TERHADAP LUAS KABUPATEN TOBA SAMOSIR



KOORDINAT TOBA SAMOSIR

2° 03' - 2° 40' LU

98°56' - 99° 40' LS

RATA-RATA CURAH HUJAN TERTINGGI SELAMA 2018 TERJADI DI BULAN OKTOBER
(246 MM) DENGAN JUMLAH HARI HUJAN SEBANYAK 23 HARI



PENJELASAN TEKNIS**TECHNICAL NOTES**

1. Secara astronomis, Indonesia terletak antara $6^{\circ} 08'$ Lintang Utara dan $11^{\circ} 15'$ Lintang Selatan dan antara $94^{\circ} 45'$ – $141^{\circ} 05'$ Bujur Timur dan dilalui oleh garis ekuator atau garis khatulistiwa yang terletak pada garis lintang 00.
 2. Berdasarkan posisi geografisnya, negara Indonesia memiliki batas-batas: Utara - Negara Malaysia, Singapura, Filipina, dan Laut Cina Selatan; Selatan - Negara Australia dan Samudera Hindia; Barat - Samudera Hindia; Timur - Negara Papua Nugini, Timor Leste, dan Samudera Pasifik.
 3. Berdasarkan letak geografisnya, kepulauan
1. *Astronomically, Indonesia is located between $6^{\circ} 08'$ North latitude and $11^{\circ} 15'$ South latitude, and between $94^{\circ} 45'$ and $141^{\circ} 05'$ East longitude and lies on equator line located at 00 latitude line.*
 2. *In terms of geographic position, Indonesia has boundaries as follows: North - Malaysia, Singapore, Philippines, and South China Sea; South - Australia and Indian Ocean; West - Indian Ocean; East - Papua New Gunea, Timor Leste, and Pasific Ocean.*
 3. *In terms of geographic location, Indonesia is located*

Indonesia berada di antara Benua Asia dan Benua Australia, serta di antara Samudera Hindia dan Samudera Pasifik.

between Asian Continent and Australian Continent, and between Indian Ocean and Pasific Ocean.

4. Indonesia terdiri dari 34 provinsi yang terletak di lima pulau besar dan empat kepulauan, yaitu:

- Pulau Sumatera: Aceh, Sumatera Utara, Sumatera Barat, Riau, Jambi, Sumatera Selatan, Bengkulu, dan Lampung.
- Kepulauan Riau: Kepulauan Riau.
- Kepulauan Bangka Belitung: Kepulauan Bangka Belitung.
- Pulau Jawa: DKI Jakarta, Jawa Barat, Banten, Jawa Tengah, DI Yogyakarta, dan Jawa Timur.
- Kepulauan Nusa Tenggara (Sunda Kecil): Bali, Nusa Tenggara Barat, dan Nusa Tenggara Timur.
- Pulau Kalimantan:

4. *Indonesia has 34 provinces spreading over five main islands and four archipelago.*

These include:

- *Sumatera Island: Aceh, Sumatera Utara, Sumatera Barat, Riau, Jambi, Sumatera Selatan, Bengkulu, and Lampung.*
- *Riau Archipelago: Kepulauan Riau.*
- *Bangka Belitung Archipelago: Kepulauan Bangka Belitung.*
- *Jawa Island: DKI Jakarta, Jawa Barat, Banten, Jawa Tengah, DI Yogyakarta, and Jawa Timur.*
- *Nusa Tenggara Archipelago (Sunda Kecil): Bali, Nusa Tenggara Barat, and Nusa Tenggara Timur.*
- *Kalimantan Island:*

- | | |
|---|--|
| <p>Kalimantan Barat, Kalimantan Tengah, Kalimantan Selatan, Kalimantan Timur, dan Kalimantan Utara.</p> <ul style="list-style-type: none"> - Pulau Sulawesi: Sulawesi Utara, Gorontalo, Sulawesi Tengah, Sulawesi Selatan, Sulawesi Barat, dan Sulawesi Tenggara. - Kepulauan Maluku: Maluku dan Maluku Utara. - Pulau Papua: Papua dan Papua Barat. | <p><i>Kalimantan Barat, Kalimantan Tengah, Kalimantan Selatan, Kalimantan Timur and Kalimantan Utara.</i></p> <ul style="list-style-type: none"> - <i>Sulawesi Island: Sulawesi Utara, Gorontalo, Sulawesi Tengah, Sulawesi Selatan, Sulawesi Barat, and Sulawesi Tenggara.</i> - <i>Maluku Archipelago: Maluku and Maluku Utara.</i> - <i>Papua Island: Papua and Papua Barat.</i> |
|---|--|

5. Badan Pusat Statistik (BPS) telah melakukan pendataan Potensi Desa (Podes) sejak tahun 1980. Sejak saat itu, Podes dilaksanakan secara rutin sebanyak 3 kali dalam kurun waktu sepuluh tahun untuk mendukung kegiatan Sensus Penduduk, Sensus Pertanian, ataupun Sensus Ekonomi. Dengan demikian, fakta penting terkait ketersediaan infrastruktur

5. *BPS-Statistics Indonesia has already recorded village potential (Podes) since 1980. Since then, Podes regularly implemented 3 (three) times within ten years to support the activities of the Population Census, Agriculture Census, or Economic Census. Thus, important facts related to the availability of infrastructure and the*

dan potensi yang dimiliki oleh setiap wilayah dapat dipantau perkembangannya secara berkala dan terus menerus.

potential possessed by each region can be monitored regularly and continually.

6. Sejak tahun 2008, pendataan Podes mengalami perubahan dengan adanya penambahan kuesioner suplemen kecamatan dan kabupaten/kota. Penambahan kuesioner tersebut bertujuan untuk meningkatkan manfaat data Podes bagi para konsumen data dan pemerintah daerah dalam perencanaan pembangunan wilayah.

6. Since 2008, Podes has been changed especially in providing additional information from subdistrict and regency/municipality, using separate questionnaires. The goal of these changes is to provide more benefits for data users and local government in regional development planning.

7. Data Podes merupakan satu-satunya sumber data kewilayahan yang muatannya beragam dan memberi gambaran tentang situasi pembangunan suatu wilayah (regional). Ini berbeda dengan data dari

7. Podes data is the only one source of spatial data consisting of various information and providing a picture of development progress in a region. The Podes data are different from data resulted from

hasil pendekatan rumah tangga yang lebih menekankan pada dimensi aktivitas sektoral. Keduanya sama penting dan menjadi kekayaan BPS.

household surveys focusing on the dimension of sectoral activities. Both kind of data are important and become the trade mark of BPS on the data richness aspect.

8. Cakupan Wilayah

Pencacahan Podes dilakukan secara sensus terhadap seluruh wilayah administrasi pemerintahan terendah setingkat desa (yaitu desa, kelurahan, nagari, Unit Permukiman Transmigrasi (UPT)) yang masih dibina oleh kementerian terkait. Berdasarkan hasil Podes 2014, ada sebanyak 82.190 wilayah setingkat desa yang tersebar di 511 kabupaten/kota.

8. Podes Coverage

Podes enumeration is implemented as a census of the lowest governmental administrative region equivalent to village (i.e. village, sub-district, nagari, and Transmigration Settlement Unit which is still fostered by the relevant ministries). There were 82,190 village-level areas spread over 511 regencies/municipalities based on the result of Podes 2014.

9. Metode Pengumpulan Data

Pengumpulan data Podes 2014 dilakukan melalui wawancara langsung oleh petugas terlatih dengan

9. Method of Data Collection

Data collection of Podes 2014 carried out through direct interviews by trained personnel with relevant

narasumber yang relevan. Petugas adalah aparaturnya ataupun mitra kerja BPS Kabupaten/Kota, sementara narasumber adalah kepala desa/lurah atau narasumber lain yang memiliki pengetahuan terhadap wilayah target pencacahan.

respondents. The interviewers are BPS Regency/City personnel or partners, meanwhile, the selected respondents are the village head/sub-district head or other respondents who have the knowledge towards the target area of enumeration.

10. Desa/Kelurahan Tepi Laut adalah desa/kelurahan yang sebagian atau seluruh wilayahnya bersinggungan langsung dengan laut, baik berupa pantai maupun tebing karang.

10. *Coastal Village/Coastal Sub-District is a village/sub-district which some areas are intersect/directly adjacent to the sea, either gently sloping/flat beach or cliffs/reef.*

11. Desa/Kelurahan bukan tepi laut adalah desa/kelurahan yang wilayahnya tidak bersinggungan langsung dengan laut.

11. *Non Coastal Village/Non Coastal Sub-District is a village which has no area that intersect/directly adjacent to the sea.*

12. Desa/Kelurahan Lereng/Puncak adalah desa/kelurahan yang sebagian besar wilayahnya

12. *Slope/Peak Village/Sub-District is a village/sub-district which the largest part of village/sub-district lies on*

berada di puncak gunung/pegunungan atau terletak di antara puncak sampai lembah.

the highest part of mount/mountain or lies between the peak to the valley.

13. Desa/Kelurahan lembah adalah desa/kelurahan yang wilayahnya sebagian besar merupakan daerah rendah yang terletak di antara dua gunung/pegunungan atau daerah yang mempunyai kedudukan lebih rendah dibandingkan daerah sekitarnya.

13. *Valley Village/Sub-District area is a village/sub-district with the largest part of the village/sub-district is a low area between two mountains or area that have a position lower than the surrounding areas.*

14. Desa/Kelurahan Dataran adalah desa/kelurahan yang sebagian besar wilayahnya tampak datar, rata, dan membentang.

14. *Flat Village/Sub-District is a village/sub-district which the largest part of village1/sub-district looked plane, flat, and stretches.*

| ULASAN | DESCRIPTION |
|---|---|
| <p>Secara astronomis, Kabupaten Toba Samosir berada pada $2^{\circ}03'$ - $2^{\circ}40'$ Lintang Utara dan $98^{\circ}56'$-$99^{\circ}40'$ Bujur Timur, Kabupaten Toba Samosir memiliki luas wilayah 202.180 Ha.</p> | <p><i>Astronomically, Toba Samosir Regency is on $2^{\circ}03'$-$2^{\circ}40'$ North Latitude and $98^{\circ}56'$ - $99^{\circ}40'$ East Longitude. Toba Samosir Regency has width of area 202.180 Ha.</i></p> |
| <p>Berdasarkan posisi geografisnya, Kabupaten Toba Samosir berada di antara lima kabupaten yaitu sebelah Utara berbatasan dengan Kabupaten Simalungun, sebelah Timur berbatasan dengan Labuhan Batu dan Asahan, sebelah Selatan berbatasan dengan Kabupaten Tapanuli Utara serta sebelah Barat berbatasan dengan Kabupaten Samosir.</p> | <p><i>In terms of geographic position, Toba Samosir Regency surrounded by five regencies, include as north; border on Simalungun Regency, east; border on Labuhan Batu and Asahan Regency, south; border on North Tapanuli and west; border on Toba Lake and Samosir Regency.</i></p> |
| <p>Kabupaten Toba Samosir terdiri dari 16 kecamatan yaitu Kecamatan Balige, Kecamatan Tampahan, Kecamatan Laguboti, Kecamatan Habinsaran, Kecamatan Borbor, Kecamatan Nassau,</p> | <p><i>Toba Samosir Regency has 16 subdistrict include Balige Subdistrict, Tampahan Subdistrict, Laguboti Subdistrict, Habinsaran Subdistrict, Borbor Subdistrict, Nassau Subdistrict, Silaen Subdistrict, Sigumpar</i></p> |

Kecamatan Silaen, Kecamatan Sigumpar, Kecamatan Porsea, Kecamatan Pintu Pohan Meranti, Kecamatan Siantar Narumonda, Kecamatan Parmaksian, Kecamatan Lumban Julu, Kecamatan Uluan, Kecamatan Ajibata, dan Kecamatan Bonatua Lunasi.

Kabupaten Toba Samosir terletak pada wilayah dataran tinggi, dengan ketinggian antara 900 - 2.200 meter di atas permukaan laut, dengan topografi dan kontur tanah yang beraneka ragam, yaitu datar, landai, miring dan terjal. Struktur tanahnya labil dan berada pada wilayah gempa tektonik dan vulkanik.

Status kepemilikan tanah di Kabupaten Toba Samosir tahun 2018, banyak yang sudah menjadi hak milik yaitu sekitar 5.561, sedangkan beberapa lainnya hanya berstatus hak guna bangunan, hak pakai dan hak pengelola dengan jumlah

Subdistrict, Porsea Subdistrict, Pintu Pohan Meranti Subdistrict, Siantar Narumonda Subdistrict, Parmaksian Subdistrict, Lumban Julu Subdistrict, Uluan Subdistrict, Ajibata Subdistrict, dan Bonatua Lunasi Subdistrict.

Toba Samosir Regency is located on upland, with attitude between 900 -2,200 meter above sea level, with various type of topography and gradients of land, include as flat, slope slightly, decline and steep. Structure of land is labile and located in tectonic and volcanic shaking area.

The status of land ownership in Toba Samosir Regency in 2018, many of which have become possession rights, namely around 5,561, while some others only have the status of building possession rights, use rights and operation rights with

16, 109 dan 3 kepemilikan.

Karena terletak dekat garis khatulistiwa, Kabupaten Toba Samosir tergolong ke dalam daerah beriklim tropis. Sebagaimana kabupaten lainnya di Indonesia, Kabupaten Toba Samosir mempunyai musim kemarau dan musim penghujan. Musim kemarau biasanya terjadi pada bulan Januari sampai dengan Juli dan musim penghujan biasanya terjadi pada bulan Agustus sampai dengan bulan Desember, diantara kedua musim itu terdapat musim pancaroba.

Rata-rata curah hujan tertinggi selama 2018 terjadi di Bulan November sebesar 359 mm dengan jumlah hari hujan sebanyak 20 hari sedangkan curah hujan terendah terjadi di Bulan Agustus sebesar 48 mm dengan jumlah hari hujan

a total of 16, 109 and 3 ownership.

As the location is near to Equator, Toba Samosir Regency has tropical climates. As other Regencies in Indonesia, Toba Samosir Regency has dry season and rainy season. Dry season usually occurs in January to July and rainy season usually occurs in August to December. Between those two seasons, there is a transition season.

The highest average rainfall during 2018 occurred in November amounted to 359 mm with the number of rainy days as much as 20 days while the lowest rainfall occurred in August amounted to 48 mm

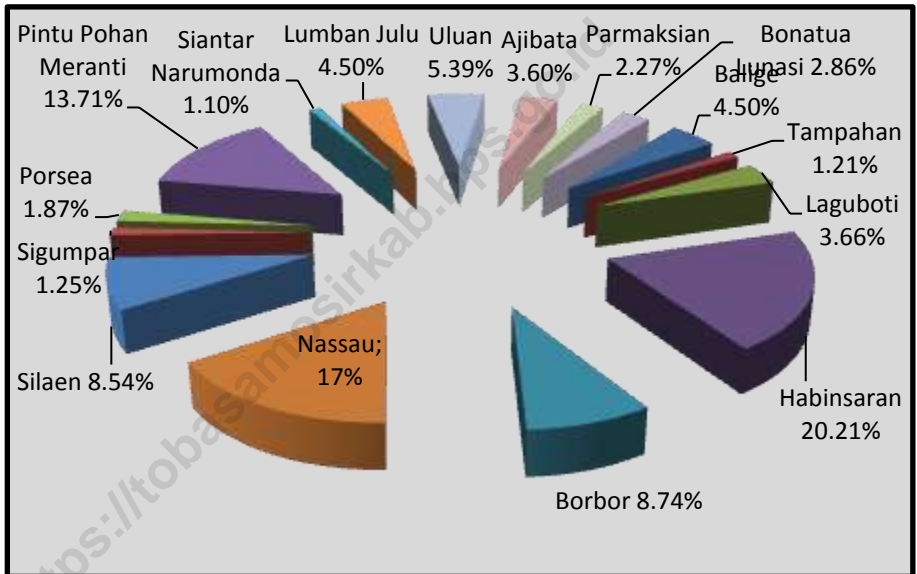
sebanyak 7 hari.

with the number of rainy days as much as 7 days.

<https://tobasamosirkab.bps.go.id>

Gambar 1.1 Perbandingan Luas Wilayah Kecamatan Terhadap Luas Kabupaten Toba Samosir, 2018

Figure Ratio of Area Subdistrict on Area Toba Samosir Regency, 2018



1.1 Keadaan Geografi / *Geography Condition*

Tabel : 1.1.1 Letak Geografis, Topografi dan Wilayah Administrasi Kabupaten Toba Samosir, 2018
Geography Location, Topography and Administration Area of Toba Samosir Regency, 2018

| | | | |
|---|--|---|---|
| 1. Letak Kabupaten Toba Samosir/ <i>Geographical of Toba Samosir Regency</i> | : | 2 ⁰ 03' - 2 ⁰ 40' | Lintang Utara/ <i>North Latitude</i> |
| | : | 98 ⁰ 56' - 99 ⁰ 40' | Bujur Timur/ <i>East Longitude</i> |
| 2. Luas Wilayah/ <i>Area Width</i> | : | 202 180 | Ha |
| 3. Letak di atas Permukaan Laut/ <i>Heights above Sea Level</i> | : | 900 - 2.200 | m |
| 4. Luas Hutan/ <i>Forest Width</i> | : | 109 626 | Ha |
| 5. Wilayah Administrasi/ <i>Administration Area</i> | | | |
| a. Jumlah Kecamatan/ <i>Number of Subdistrict</i> | : | 16 | Kecamatan/ <i>Subdistrict</i> |
| b. Jumlah Desa/ <i>Number of Village</i> | : | 231 | Desa/ <i>Village</i> |
| c. Jumlah Kelurahan/ <i>Number of Administrative Units</i> | : | 13 | Kelurahan/ <i>Administrative Units</i> |
| 6. Batas-batasnya / <i>Boundaries</i> | | | |
| a. Sebelah Utara / <i>North</i> | : | Kabupaten Simalungun | |
| b. Sebelah Selatan / <i>South</i> | : | Kabupaten Tapanuli Utara | |
| c. Sebelah Barat / <i>West</i> | : | Danau Toba dan Kabupaten Samosir | |
| d. Sebelah Timur / <i>East</i> | : | Kabupaten Labuhan Batu dan Kabupaten Asahan | |
| Sumber/ | Dinas Kehutanan dan Perkebunan Toba Samosir dan Badan Pusat Statistik BPS) Kabupaten Toba Samosir/ | | |
| Source : | <i>Estates and Forestry Service of Toba Samosir Regency and BPS-Statistics of Toba Samosir Regency</i> | | |

Tabel : 1.1.2. Jarak dari Kota Kecamatan ke Ibukota Kabupaten Toba Samosir (Km), 2018
The Distance From Subdistrict City to Regency City in Toba Samosir (Km), 2018

| Kecamatan/ Subdistrict | Ibukota Kecamatan/ Subdistrict City | Jarak/ Distance (Km) |
|---------------------------|---|----------------------------|
| (1) | (2) | (3) |
| 01. Balige | Balige | 0 |
| 02. Tampahan | Gurgur | 10 |
| 03. Laguboti | Laguboti | 7 |
| 04. Habinsaran | Parsoburan | 52 |
| 05. Borbor | Borbor | 58 |
| 06. Nassau | Lumban Rau Tengah | 76 |
| 07. Silaen | Silaen | 15 |
| 08. Sigumpar | Sigumpar | 11 |
| 09. Porsea | Porsea | 19 |
| 10. Pintu Pohan Meranti | Pintu Pohan | 39 |
| 11. Siantar Narumonda | Narumonda I | 16 |
| 12. Parmaksian | Pangombusan | 23 |
| 13. Lumban Julu | Lumban Julu | 40 |
| 14. Uluan | Lumban Binanga | 24 |
| 15. Ajibata | Pardamean Ajibata | 60 |
| 16. Bonatua Lunasi | Lumban Lobu | 24 |

Sumber/ Dinas Pekerjaan Umum Kabupaten Toba Samosir/
 Source : Public Works Service Of Toba Samosir Regency

Tabel : 1.1.3. Jarak dari Kota ke Kota di Wilayah Kabupaten Toba Samosir(Km), 2018
Table
The Distance From City to City in Toba Samosir (Km),2018

| Kota | Balige | Gurgur | Laguboti | Sigumpar | Narumonda I | Silaen | Porsea | Lumban Binanga | Pintu Pohan | Lumban Julu | Parsoburan | Lumban Rau Tengah | Borbor | Pardamean Ajibata |
|-------------------|--------|--------|----------|----------|-------------|--------|--------|----------------|-------------|-------------|------------|-------------------|--------|-------------------|
| Balige | | 10 | 7 | 11 | 16 | 15 | 19 | 24 | 39 | 40 | 52 | 76 | 58 | 60 |
| Gurgur | 10 | | 17 | 21 | 26 | 25 | 29 | 34 | 49 | 50 | 62 | 86 | 68 | 70 |
| Laguboti | 7 | 17 | | 3 | 9 | 8 | 12 | 17 | 32 | 33 | 45 | 69 | 51 | 53 |
| Sigumpar | 11 | 21 | 3 | | 5 | 4 | 8 | 13 | 28 | 29 | 41 | 65 | 47 | 49 |
| Narumonda I | 16 | 26 | 9 | 5 | | 1 | 3 | 8 | 23 | 24 | 23 | 60 | 42 | 44 |
| Silaen | 15 | 25 | 8 | 4 | 1 | | 12 | 9 | 32 | 25 | 37 | 61 | 43 | 53 |
| Porsea | 19 | 29 | 12 | 8 | 3 | 12 | | 5 | 20 | 21 | 49 | 73 | 51 | 41 |
| Lumban Binanga | 24 | 34 | 17 | 13 | 8 | 9 | 5 | | 25 | 16 | 54 | 78 | 60 | 36 |
| Pintu Pohan | 39 | 49 | 32 | 28 | 23 | 32 | 20 | 25 | | 49 | 69 | 93 | 75 | 61 |
| Lumban Julu | 40 | 50 | 33 | 29 | 24 | 25 | 21 | 16 | 49 | | 70 | 94 | 77 | 20 |
| Parsoburan | 52 | 6 | 45 | 41 | 23 | 37 | 49 | 54 | 69 | 70 | | 24 | 6 | 90 |
| Lumban Rau Tengah | 76 | 86 | 69 | 65 | 60 | 61 | 73 | 78 | 93 | 94 | 24 | | 30 | 114 |
| Borbor | 58 | 68 | 51 | 47 | 42 | 43 | 51 | 60 | 75 | 77 | 6 | 30 | | 96 |
| Pardamean Ajibata | 60 | 70 | 53 | 49 | 44 | 53 | 41 | 36 | 61 | 20 | 90 | 114 | 96 | |

Tabel : 1.1.4. Luas Wilayah dan Rasio Terhadap Total Menurut Kecamatan, 2018
Area and Ratio on Total by Subdistrict, 2018

| Kecamatan/ Subdistrict | Luas/Area (Km ²) | Rasio Terhadap Total/ Ratio on Total (%) |
|---------------------------|---------------------------------|---|
| (1) | (2) | (3) |
| 01. Balige | 91,05 | 4,50 |
| 02. Tampahan | 24,45 | 1,21 |
| 03. Laguboti | 73,90 | 3,66 |
| 04. Habinsaran | 408,70 | 20,21 |
| 05. Borbor | 176,65 | 8,74 |
| 06. Nassau | 335,50 | 16,59 |
| 07. Silaen | 172,58 | 8,54 |
| 08. Sigumpar | 25,20 | 1,25 |
| 09. Porsea | 37,88 | 1,87 |
| 10. Pintu Pohan Meranti | 277,27 | 13,71 |
| 11. Siantar Narumonda | 22,20 | 1,10 |
| 12. Parmaksian | 45,98 | 2,27 |
| 13. Lumban Julu | 90,90 | 4,50 |
| 14. Uluan | 109,00 | 5,39 |
| 15. Ajibata | 72,80 | 3,60 |
| 16. Bonatua Lunasi | 57,74 | 2,86 |
| Jumlah/Total | 2 021,80 | 100,00 |

Sumber/ Dinas Kehutanan dan Perkebunan Kabupaten Toba Samosir/

Source : Estates and Forestry Service of Toba Samosir Regency

Tabel : 1.1.5. Letak Geografis Menurut Kecamatan, 2018
Table Geographical Location of Subdistrict, 2018

| Kecamatan/ Subdistrict | Lintang Utara/ North Latitude | Bujur Timur/ East Longitude |
|-------------------------------|----------------------------------|--------------------------------|
| (1) | (2) | (3) |
| 01. Balige | 2° 15' - 2° 21' | 99° 00' - 99° 11' |
| 02. Tampahan | 2° 15' - 2° 20' | 98° 57' - 99° 041' |
| 03. Laguboti | 2° 13' - 2° 23' | 99° 08' - 99° 15' |
| 04. Habinsaran | 2° 12' - 2° 28' | 99° 15' - 99° 40' |
| 05. Borbor | 2° 03' - 2° 18' | 99° 13' - 99° 31' |
| 06. Nassau | 2° 13' - 2° 28' | 99° 15' - 99° 40' |
| 07. Silaen | 2° 18' - 2° 27' | 99° 11' - 99° 15' |
| 08. Sigumpar | 2° 20' - 2° 24' | 99° 08' - 99° 11' |
| 09. Porsea | 2° 24' - 2° 37' | 99° 03' - 99° 16' |
| 10. Pintu Pohan Meranti | 2° 24' - 2° 36' | 99° 15' - 99° 32' |
| 11. Siantar Narumonda | 2° 24' - 2° 37' | 99° 03' - 99° 16' |
| 12. Parmaksian | 2° 24' - 2° 37' | 99° 03' - 99° 16' |
| 13. Lumban Julu | 2° 29' - 2° 39' | 99° 02' - 99° 15' |
| 14. Uluan | 2° 23' - 2° 30' | 99° 04' - 99° 09' |
| 15. Ajibata | 2° 32' - 2° 40' | 98° 56' - 99° 04' |
| 16. Bonatua Lunasi | 2° 29' - 2° 39' | 99° 02' - 99° 15' |
| Kabupaten Toba Samosir | 2° 03' - 2° 40' | 98° 56' - 99° 40' |

Sumber/
Source : Badan Pusat Statistik (BPS) Kabupaten Toba Samosir/
BPS-Statistics of Toba Samosir Regency

Tabel : 1.1.6. Status Pemilikan Tanah Dirinci menurut Jenis Hak menurut Kecamatan, 2018
Land Possesion by Type and Rights and Subdistrict, 2018

| Kecamatan/ Subdistrict | Hak Milik/ Possesion Right | Hak Guna Bangunan /Building Possesion Right | Hak Pakai / Use Right | Hak Pengelola / Operatin g Right | Hak Guna Usaha/ Business Purpose Right |
|---------------------------|----------------------------------|---|-----------------------------------|--|--|
| (1) | (2) | (3) | (4) | (5) | (6) |
| 01. Balige | 2 167 | 8 | 2 | - | - |
| 02. Tampahan | 154 | - | - | - | - |
| 03. Laguboti | 883 | 1 | 18 | - | - |
| 04. Habinsaran | 13 | - | 50 | - | - |
| 05. Borbor | - | - | - | - | - |
| 06. Nassau | 11 | 4 | - | - | - |
| 07. Silaen | 163 | - | 38 | - | - |
| 08. Sigumpar | 234 | - | - | - | - |
| 09. Porsea | 294 | 2 | 1 | - | - |
| 10. Pintu Pohan Meranti | 3 | - | - | - | - |
| 11. Siantar Narumonda | 124 | - | - | - | - |
| 12. Parmaksian | 390 | 1 | - | - | - |
| 13. Lumban Julu | 202 | - | - | - | - |
| 14. Uluan | 480 | - | - | - | - |
| 15. Ajibata | 131 | - | - | 3 | - |
| 16. Bonatua lunasi | 312 | - | - | - | - |
| Jumlah/Total | 5 561 | 16 | 109 | 3 | 0 |

Sumber/
Source : Badan Pertanahan Nasional Kabupaten Toba Samosir/
National Land Agency of Regency Office of Toba Samosir

Tabel : 1.1.7. Jumlah Sertifikat Hak Atas Tanah Menurut Kecamatan, 2016-2018
Table *Number of Rights on Land Sertificate and Area by Subdistrict, 2016 - 2018*

| Kecamatan/ Subdistrict | 2016 | 2016 | 2018 |
|---------------------------|--------------|---------------|--------------|
| (1) | (2) | (3) | (4) |
| 01. Balige | 617 | 9 753 | 2 177 |
| 02. Tampahan | 82 | 426 | 154 |
| 03. Laguboti | 220 | 4 078 | 902 |
| 04. Habinsaran | 48 | 896 | 63 |
| 05. Borbor | 38 | 80 | - |
| 06. Nassau | 58 | 490 | 15 |
| 07. Silaen | 242 | 2 296 | 201 |
| 08. Sigumpar | 108 | 1 608 | 234 |
| 09. Porsea | 172 | 2 549 | 297 |
| 10. Pintu Pohan Meranti | - | 351 | 3 |
| 11. Siantar Narumonda | 106 | 889 | 124 |
| 12. Parmaksian | 207 | 1 108 | 391 |
| 13. Lumban Julu | 100 | 285 | 202 |
| 14. Uluan | 29 | 1 159 | 480 |
| 15. Ajibata | 91 | 1 309 | 134 |
| 16. Bonatua lunasi | 58 | 1 189 | 312 |
| Jumlah/Total | 2 176 | 28 466 | 5 689 |

Sumber/
Source : Badan Pertanahan Nasional Kabupaten Toba Samosir/
National Land Agency of Regency Office of Toba Samosir

1.2 Keadaan Iklim/ *Climate Condition*

Tabel : **1.2.1. Rata – Rata Curah Hujan dan Hari Hujan Menurut**
Table **Bulan di Kabupaten Toba Samosir, 2018**
Average of Precipitation and Rainy Days by Month
in Toba Samosir Regency, 2018

| Bulan | Curah Hujan/ <i>Precipitation (mm)</i> | Hari Hujan/ <i>Rainy Days</i> |
|-----------------------------|---|----------------------------------|
| (1) | (2) | (3) |
| Januari/ <i>January</i> | 83 | 18 |
| Februari/ <i>February</i> | 160 | 17 |
| Maret/ <i>March</i> | 187 | 18 |
| April/ <i>April</i> | 109 | 17 |
| Mei / <i>May</i> | 119 | 16 |
| Juni / <i>June</i> | 60 | 9 |
| Juli / <i>July</i> | 48 | 7 |
| Agustus/ <i>August</i> | 55 | 7 |
| September/ <i>September</i> | 176 | 21 |
| Oktober/ <i>October</i> | 297 | 23 |
| November/ <i>November</i> | 246 | 17 |
| Desember/ <i>December</i> | 153 | 14 |

Sumber/
Source: Stasiun Klimatologi Sampali Deli Serdang
Climatologi Station, Sampali Deli Serdang

Keterangan: Pengamatan dilakukan di tiga lokasi yaitu Balige (Koordinat : 02.104LU:
 99.243 BT), Lumban Julu (Koordinat : 02.564 LU: 99.08 BT) dan Sigumpar
 (Koordinat : 02.388LU: 99.201 BT)
*Observations were made at three locations: Balige (coordinates:
 02.104LU: 99 243 BT), Lumban Julu (Coordinates: 02 564 LU: 99.08 BT)
 and Sigumpar (coordinates: 02.388LU: 99 201 BT)*

Tabel : 1.2.2. **Jumlah Curah Hujan dan Hari Hujan Menurut Bulan di Kabupaten Toba Samosir Berdasarkan Lokasi Pengamatan di Kecamatan Balige, 2018**
Number of Precipitation and Rainy Days by Month in Toba Samosir Regency Based on Perception Location in Balige Subdistrict, 2018

| Bulan | Curah Hujan/ <i>Precipitation (mm)</i> | Hari Hujan/ <i>Rainy Days</i> |
|-----------------------------|---|----------------------------------|
| (1) | (2) | (3) |
| Januari/ <i>January</i> | 79 | 24 |
| Februari/ <i>February</i> | 125 | 21 |
| Maret/ <i>March</i> | 133 | 28 |
| April/ <i>April</i> | 100 | 22 |
| Mei / <i>May</i> | 88 | 16 |
| Juni / <i>June</i> | 53 | 10 |
| Juli / <i>July</i> | 42 | 11 |
| Agustus/ <i>August</i> | 22 | 6 |
| September/ <i>September</i> | 155 | 20 |
| Oktober/ <i>October</i> | 294 | 24 |
| November/ <i>November</i> | 152 | 16 |
| Desember/ <i>December</i> | 116 | 9 |

Sumber/
Source: Stasiun Klimatologi Sampali Deli Serdang
Climatology Station, Sampali Deli Serdang

Keterangan: Pengamatan dilakukan di Balige (Koordinat : 02.104LU: 99.243 BT)
Observations were made at Balige (coordinates: 02.104LU: 99 243 BT)

Tabel : 1.2.3. Jumlah Curah Hujan dan Hari Hujan Menurut Bulan di Kabupaten Toba Samosir Berdasarkan Lokasi Pengamatan di Kecamatan Lumban Julu, 2018
Number of Precipitation and Rainy Days by Month in Toba Samosir Regency Based on Perception Location in Lumban Julu Subdistrict, 2018

| Bulan | Curah Hujan/ Precipitation (mm) | Hari Hujan/ Rainy Days |
|-----------------------------|------------------------------------|---------------------------|
| (1) | (2) | (3) |
| Januari/ <i>January</i> | 94 | 16 |
| Februari/ <i>February</i> | 292 | 15 |
| Maret/ <i>March</i> | 370 | 17 |
| April/ <i>April</i> | 152 | 14 |
| Mei / <i>May</i> | 199 | 16 |
| Juni / <i>June</i> | 103 | 11 |
| Juli / <i>July</i> | 82 | 8 |
| Agustus/ <i>August</i> | 61 | 8 |
| September/ <i>September</i> | 238 | 22 |
| Oktober/ <i>October</i> | 276 | 24 |
| November/ <i>November</i> | 359 | 20 |
| Desember/ <i>December</i> | 153 | 21 |

Sumber/
Source: Stasiun Klimatologi Sampali Deli Serdang
Climatologi Station, Sampali Deli Serdang

Keterangan: Pengamatan dilakukan di Lumban Julu (Koordinat : 02.564 LU: 99.08 BT)
Observations were made at Lumban Julu (Koordinat : 02.564 LU: 99.08 BT)

Tabel : 1.2.4. **Jumlah Curah Hujan dan Hari Hujan Menurut Bulan di Kabupaten Toba Samosir Berdasarkan Lokasi Pengamatan di Kecamatan Sigumpar, 2018**
Number of Precipitation and Rainy Days by Month in Toba Samosir Regency Based on Perception Location in Sigumpar Subdistrict, 2018

| Bulan | Curah Hujan/ <i>Precipitation (mm)</i> | Hari Hujan/ <i>Rainy Days</i> |
|-----------------------------|---|----------------------------------|
| (1) | (2) | (3) |
| Januari/ <i>January</i> | 76 | 14 |
| Februari/ <i>February</i> | 64 | 14 |
| Maret/ <i>March</i> | 57 | 9 |
| April/ <i>April</i> | 75 | 15 |
| Mei / <i>May</i> | 70 | 17 |
| Juni / <i>June</i> | 23 | 7 |
| Juli / <i>July</i> | 21 | 3 |
| Agustus/ <i>August</i> | 83 | 8 |
| September/ <i>September</i> | 135 | 22 |
| Oktober/ <i>October</i> | 322 | 22 |
| November/ <i>November</i> | 226 | 16 |
| Desember/ <i>December</i> | 191 | 12 |

Sumber/
Source: Stasiun Klimatologi Sampali Deli Serdang
Climatologi Station, Sampali Deli Serdang

Keterangan: Pengamatan dilakukan di Sigumpar (Koordinat : 02.388LU: 99.201 BT)
Observations were made at Sigumpar (Koordinat : 02.388LU: 99.201 BT)

2

PEMERINTAHAN

GOVERNMENT

73,93%

JUMLAH PNS TOBA SAMOSIR DIDOMINASI OLEH PEREMPUAN

4.377
ORANG



1.543
ORANG

JUMLAH PNS KABUPATEN TOBA SAMOSIR

JUMLAH ANGGOTA DPRD TOBA SAMOSIR PERIODE 2014-2019
SEBANYAK 30 ORANG & 93,33 % DIDOMINASI OLEH LAKI-LAKI



PENJELASAN TEKNIS

TECHNICAL NOTES

- | | |
|---|---|
| <p>1. Anggota Dewan Perwakilan Rakyat Daerah (DPRD) dipilih melalui pemilihan umum (pemilu) dan dilantik dalam masa jabatan lima tahun.</p> | <p>1. <i>Regional House of Representatives (DPRD) members are elected through a general election and appointed for a five-years membership.</i></p> |
| <p>2. Setingkat Menteri terdiri dari Kejaksaan Agung, Tentara Nasional Indonesia, dan Kepolisian Negara Republik Indonesia</p> | <p>2. <i>Ministerial Level Officials consist of, Attorney General, Indonesian National Defense Force, and Indonesian National Police.</i></p> |
| <p>3. Lembaga Pemerintah Non Kementerian terdiri dari Arsip Nasional Republik Indonesia, Badan Intelijen Negara, Badan Kepegawaian Negara, Badan Kependudukan dan Keluarga Berencana Nasional, Badan Koordinasi Penanaman Modal, Badan Informasi Geospasial, Badan Meteorologi, Klimatologi, dan Geofisika, Badan Narkotika Nasional, Badan Nasional Penanggulangan Bencana,</p> | <p>3. <i>Non Ministerial Institutions consist of National Archive of the Republic of Indonesia, State Intelligence Board, National Civil Service Agency, National Population and Family Planning Board, Investment Coordinating Board, Geospatial Information Agency, Meteorology, Climatology, and Geophysics Agency, National Narcotics Agency, National Agency for Disaster Management,</i></p> |

Badan Nasional Penanggulangan Terorisme, Badan Nasional Penempatan dan Perlindungan Tenaga Kerja Indonesia, Badan Pengawasan Obat dan Makanan, Badan Pengawasan Tenaga Nuklir, Badan Pengawasan Keuangan dan Pembangunan, Badan Pengkajian dan Penerapan Teknologi, Badan Pusat Statistik, Badan SAR Nasional, Badan Standardisasi Nasional, Badan Tenaga Nuklir Nasional, Lembaga Administrasi Negara, Lembaga Ilmu Pengetahuan Indonesia, Lembaga Ketahanan Nasional, Lembaga Kebijakan Pengadaan Barang/Jasa Pemerintah, Lembaga Penerbangan dan Antariksa Nasional, Lembaga Sandi Negara, dan Perpustakaan Nasional Republik Indonesia.

National Counter Terrorism Agency, The National Authority for The Placement and Protection of Indonesian Overseas Workers, National Agency of Drugs and Foods Control, Nuclear Energy Controlling Board, Audit and Development Supervising Agency, Agency for the Assesment and Application Technology, BPS-Statistics Indonesia, National Search and Rescue Agency, National Standardization Board, National Nuclear Energy Board, National Institute of Administration, National Institute of Science, National Resilience Institute, Government Procurement Policy Board, National Institute of Space and Aeronautics, National Crypto Agency, and National Library of Republic of Indonesia.

ULASAN

DESCRIPTION

Wilayah administrasi The government Pemerintahan Kabupaten Toba administration area of Toba Samosir tahun 2018 terdiri dari 16 Samosir Regency in 2018 consist of kecamatan dengan 244 16 sub regencies with 244 desa/kelurahan, yaitu 231 desa villages/administrative units (a.u). dan 13 kelurahan. Kecamatan They are 231 villages and 13 Balige merupakan kecamatan administrative units. Balige Sub dengan jumlah desa/kelurahan regencies have many villages/a.u. terbanyak, yaitu 35 There are 35 villages/a.u. Whereas desa/kelurahan. Sedangkan Tampahan Subdistrict is at least Kecamatan Tampahan merupakan number of villages/a.u. There are kecamatan dengan jumlah only 6 villages. desa/kelurahan yang paling sedikit, yaitu hanya 6 desa.

Jumlah anggota DPRD Number of Parliament member Kabupaten Toba Samosir hasil of Toba Samosir Regency result of pemilu tahun 2018 berjumlah 30 General Election (PEMILU) in 2018 orang, terdiri dari 8 orang anggota are 30 peoples, consist of 8 Fraksi Demokrat, 4 orang anggota members from Fraction Demokrat, Fraksi Gerindra, 4 orang anggota 4 members from Fraction Gerindra, dari Fraksi Nasdem, 4 orang Fraksi 4 members from Fraction Nasdem, Golkar, 4 orang Fraksi Hanura, 3 4 members from Fraction Golkar, 3 orang dari Fraksi PKPI dan 3 orang members from Fraction Hanura, 3 dari Fraksi Perjuangan members from PKPI fraction and 3 Kebangkitan. members From Fraction Perjuangan Kebangkitan.

Berdasarkan data yang masuk dari dinas, kantor, badan dan instansi jumlah PNS/CPNS di Kabupaten Toba Samosir tahun 2018 berjumlah 5.920 orang.

Dari jumlah tersebut, 26,06 persen merupakan pegawai laki-laki dan 73,94 persen pegawai perempuan.

Distribusi PNS/CPNS jika dirinci berdasarkan golongan, sebagian besar merupakan golongan III sebesar 45,40 persen, golongan II 34,21 persen, golongan IV 20,04 persen dan golongan I sebesar 0,35 persen.

Berdasarkan tingkat pendidikan yang ditamatkan, 63,21 persen merupakan PNS/CPNS tamatan Sarjana (S1), tamatan diploma baik diploma I, II dan III sebanyak 17,48 persen, dan tamatan SMA sebanyak 14,95 persen.

Persentase PNS/CPNS yang menamatkan S2 masih minim sekali di Kabupaten Toba Samosir, yaitu S2 hanya sebanyak 3,81 persen dan

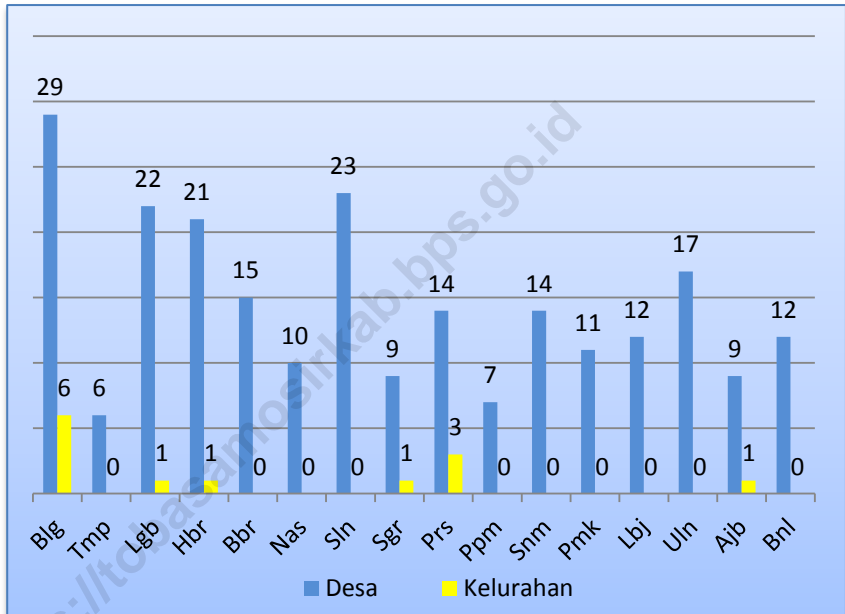
menamatkan S3 tidak ada. Hal *government to increase human* ini perlu mendapat perhatian *resources in driving government* Pemerintah Kabupaten untuk *area. Whereas the civil servant who* meningkatkan sumber *day graduate from primary school and* manusia dalam menjalankan *junior high school are 0.08 percent* pemerintahan daerah. Sementara *and 0.47 percent each.*

pegawai yang tamat SD dan SLTP masing-masing sebesar 0,08 persen dan 0,47 persen.

<https://tobasamosirkab.bps.go.id>

Gambar : 2.1 Jumlah Desa/Kelurahan Menurut Kecamatan, 2018
Number of Village by Subdistrict, 2018

Figure



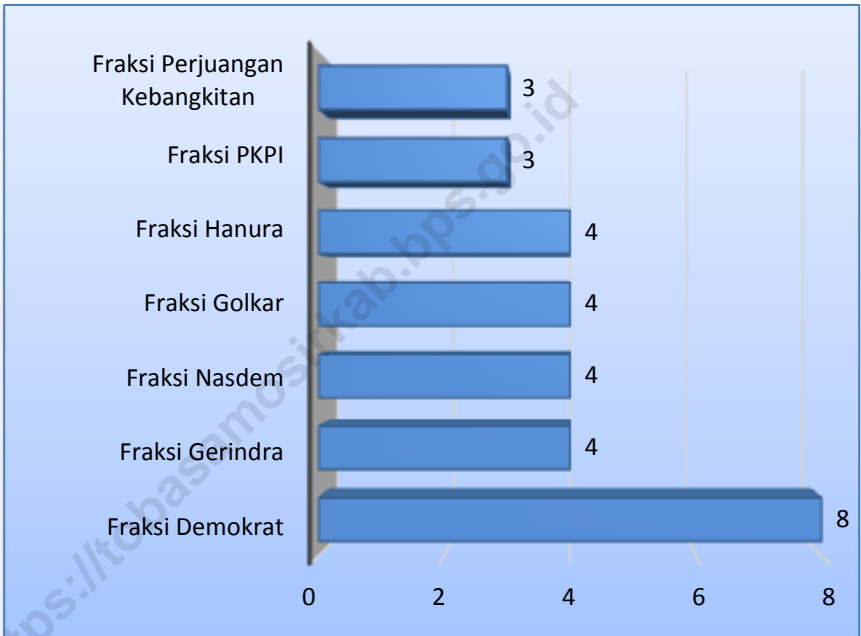
Catatan/Note :

| | | | | | |
|-----|--------------|-----|--------------------------|-----|------------------|
| Blg | : Balige | Nas | : Nassau | Snm | : Siantar |
| Tmp | : Tampahan | Sln | : Silaen | Lbj | : Lumban Julu |
| Lgb | : Laguboti | Sgr | : Sigumpar | Uln | : Uluan |
| Hbr | : Habinsaran | Prs | : Porsea | Ajb | : Ajibata |
| Bbr | : Borbor | Ppm | : Pintu Poham Meranti | Pmk | : Parmaksian |
| | | | | Bnl | : Bonatua Lunasi |

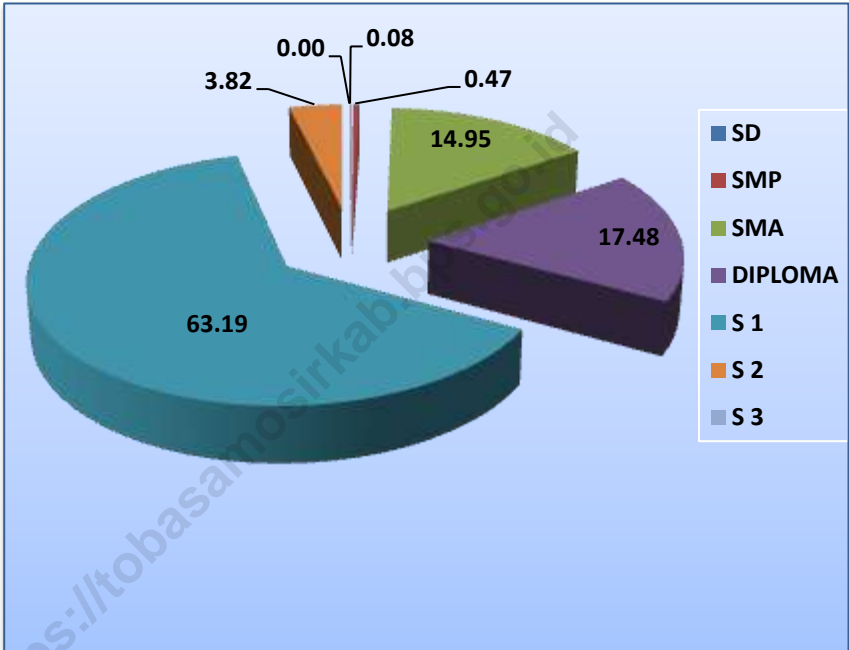
Gambar : 2.2 Jumlah Anggota DPRD Menurut Fraksi, 2018

Number of Parliament Member by Fraction, 2018

Figure

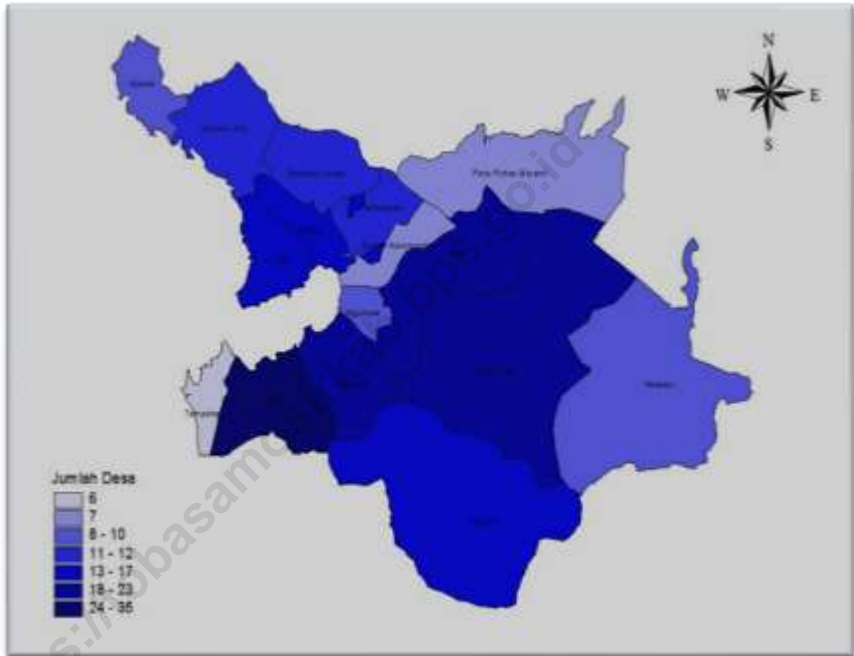


Gambar : 2.3 Persentase Pegawai Negeri Sipil (PNS/CPNS) Menurut Tingkat Pendidikan, 2018
Figure Percentage of Civil Servant and State/Local Enterprise Servant by Education Level, 2018



Gambar : 2.4 Banyaknya Desa/Kelurahan Menurut Kecamatan, 2018

Figure Number of Village/Urban by Subdistrict, 2018



2.1 Wilayah Administratif / *Administrative Area*

Tabel : 2.1.1. Jumlah Desa/Kelurahan Dirinci Menurut Kecamatan, 2018
Table 2.1.1. *Number of Village/Administrative Units by Subdistrict 2018*

| Kecamatan/ Subdistrict | Banyaknya/Number | | Jumlah/ Total | |
|---------------------------|------------------|---------------------------------------|------------------|-----|
| | Desa/Villages | Kelurahan/ Administrative Units | | |
| (1) | (2) | (3) | (4) | |
| 01. Balige | 29 | 6 | 35 | |
| 02. Tampahan | 6 | - | 6 | |
| 03. Laguboti | 22 | 1 | 23 | |
| 04. Habinsaran | 21 | 1 | 22 | |
| 05. Borbor | 15 | - | 15 | |
| 06. Nassau | 10 | - | 10 | |
| 07. Silaen | 23 | - | 23 | |
| 08. Sigumpar | 9 | 1 | 10 | |
| 09. Porsea | 14 | 3 | 17 | |
| 10. Pintu Pohan Meranti | 7 | - | 7 | |
| 11. Siantar Narumonda | 14 | - | 14 | |
| 12. Parmaksian | 11 | - | 11 | |
| 13. Lumban Julu | 12 | - | 12 | |
| 14. Uluan | 17 | - | 17 | |
| 15. Ajibata | 9 | 1 | 10 | |
| 16. Bonatua Lunasi | 12 | - | 12 | |
| Jumlah/Total | 2018 | 231 | 13 | 244 |
| | 2017 | 231 | 13 | 244 |
| | 2016 | 231 | 13 | 244 |

Sumber/ Dinas Pemberdayaan Masyarakat Desa, Perempuan dan Perlindungan Anak Kabupaten Toba Samosir/
Village Society Expedient Office and Manpower, Woman, and Child Protection of Toba Samosir Regency

Source :

2.2 Pegawai Negeri Sipil/ *Civil Servants*

Tabel : 2.2.1 Jumlah Pegawai Negeri Sipil (PNS/CPNS) dan Pegawai BUMN/BUMD Menurut Unit Kerja dan Jenis Kelamin, 2018
Number of Civil Servant and State/ Local Enterprise Servant by Unit and Type of Sex, 2018

| Unit Kerja/ <i>Unit</i> | Jenis Kelamin/ <i>Type of Sex</i> | | Jumlah/ <i>Total</i> |
|---|--------------------------------------|-----------------------------|-------------------------|
| | Laki-laki/ <i>Male</i> | Perempuan/ <i>Female</i> | |
| (1) | (2) | (3) | (4) |
| 1. Sekretariat Daerah | 60 | 33 | 93 |
| 2. Sekretariat DPRD | 11 | 15 | 26 |
| 3. Inspektorat | 23 | 16 | 39 |
| 4. Badan Kepegawaian Daerah | 14 | 8 | 22 |
| 5. Badan Perencanaan Pembangunan Daerah | 20 | 6 | 26 |
| 6. Badan Kesatuan Bangsa dan Politik | 17 | 4 | 21 |
| 7. Badan Penanggulangan Bencana Daerah | 17 | 2 | 19 |
| 8. Badan Pengelolaan Keuangan dan Aset Daerah | 28 | 20 | 48 |
| 9. Dinas Lingkungan Hidup | 13 | 9 | 22 |
| 10. Dinas Pengendalian Penduduk dan Keluarga Berencana | 6 | 13 | 19 |
| 11. Dinas Pemberdayaan Masyarakat, Desa, Perempuan, dan Perlindungan Anak | 11 | 14 | 25 |
| 12. Dinas Perpustakaan dan Kearsipan | 9 | 10 | 19 |

Tabel : 2.2.1 Jumlah Pegawai Negeri Sipil (PNS/CPNS) dan Pegawai BUMN/BUMD Menurut Unit Kerja dan Jenis Kelamin, 2018
Number of Civil Servant and State/ Local Enterprise Servant by Unit and Type of Sex, 2018

| | Unit Kerja/ <i>Unit</i> | Jenis Kelamin/ <i>Type of Sex</i> | | Jumlah/ <i>Total</i> |
|-----|---|--------------------------------------|---------------------------------|-------------------------|
| | | Laki-laki/ <i>Male</i> | Perempu an/ <i>Female</i> | |
| | (1) | (2) | (3) | (4) |
| 13 | Dinas Ketahanan Pangan | 25 | 21 | 46 |
| 14. | Dinas Perumahan Rakyat dan Kawasan Permukiman | 23 | 7 | 30 |
| 15. | Dinas Tenaga Kerja | 10 | 8 | 18 |
| 16. | Dinas Kependudukan dan Pencatatan Sipil | 11 | 19 | 30 |
| 17. | Dinas Pendidikan | 39 | 20 | 59 |
| 18. | Unit di Bawah Dinas Pendidikan | 475 | 1 491 | 1 966 |
| 19. | Dinas Kesehatan | 13 | 35 | 48 |
| 20. | Unit di Bawah Dinas Kesehatan | 84 | 698 | 782 |
| 21. | Dinas Pertanian dan Perikanan | 18 | 10 | 28 |
| 22. | Unit di Bawah Dinas Pertanian dan Perikanan | 10 | 2 | 12 |
| 23. | Dinas Perdagangan, Perindustrian, dan Koperasi Usaha Kecil dan Menengah | 23 | 14 | 37 |
| 24. | Dinas Perhubungan | 14 | 5 | 19 |
| 25. | Dinas Sosial | 8 | 10 | 18 |

Tabel : 2.2.1 Jumlah Pegawai Negeri Sipil (PNS/CPNS) dan Pegawai BUMN/BUMD Menurut Unit Kerja dan Jenis Kelamin, 2018
Number of Civil Servant and State/ Local Enterprise Servant by Unit and Type of Sex, 2018

| | Unit Kerja/ <i>Unit</i> | Jenis Kelamin/ <i>Type of Sex</i> | | Jumlah/ <i>Total</i> |
|-----|--|--------------------------------------|---------------------------------|-------------------------|
| | | Laki-laki/ <i>Male</i> | Perempu an/ <i>Female</i> | |
| | (1) | (2) | (3) | (4) |
| 26. | Dinas Pariwisata dan Kebudayaan | 13 | 11 | 24 |
| 27. | Dinas Pekerjaan Umum dan Penataan Ruang | 47 | 9 | 56 |
| 28. | Dinas Komunikasi dan Informatika | 10 | 9 | 19 |
| 29. | Dinas Penanaman Modal dan Pelayanan Perizinan Terpadu Satu Pintu | 7 | 14 | 21 |
| 30. | Satuan Polisi Pamong Praja | 23 | 4 | 27 |
| 31. | Kecamatan Nassau | 10 | 1 | 11 |
| 32. | Kecamatan Siantar Narumonda | 18 | 3 | 21 |
| 33. | Kecamatan Laguboti | 15 | 11 | 26 |
| 34. | Unit di Bawah Kecamatan Laguboti | 2 | 2 | 4 |
| 35. | Kecamatan Uluan | 18 | 4 | 22 |
| 36. | Kecamatan Balige | 25 | 8 | 33 |
| 37. | Unit di Bawah Kecamatan Balige | 13 | 16 | 29 |
| 38. | Kecamatan Sigumpar | 10 | 8 | 18 |

Tabel : 2.2.1 Jumlah Pegawai Negeri Sipil (PNS/CPNS) dan Pegawai BUMN/BUMD Menurut Unit Kerja dan Jenis Kelamin, 2018
Number of Civil Servant and State/ Local Enterprise Servant by Unit and Type of Sex, 2018

| | Unit Kerja/ <i>Unit</i> | Jenis Kelamin/ <i>Type of Sex</i> | | Jumlah/ <i>Total</i> |
|-----|--|--------------------------------------|-----------------------------|-------------------------|
| | | Laki-laki/ <i>Male</i> | Perempuan/ <i>Female</i> | |
| | (1) | (2) | (3) | (4) |
| 39. | Unit di Bawah Kecamatan Sigumpar | 3 | 3 | 6 |
| 40. | Kecamatan Pintu Pohan Meranti | 10 | 1 | 11 |
| 41. | Kecamatan Parmaksian | 12 | 5 | 17 |
| 42. | Kecamatan Porsea | 14 | 4 | 18 |
| 43. | Unit di Bawah Kecamatan Porsea | 6 | 4 | 10 |
| 44. | Kecamatan Ajibata | 9 | 7 | 16 |
| 45. | Unit di Bawah Kecamatan Ajibata | 2 | 1 | 9 |
| 46. | Kecamatan Tampahan | 11 | 5 | 16 |
| 47. | Kecamatan Silaen | 21 | 8 | 29 |
| 48. | Kecamatan Bonatua Lunasi | 10 | 8 | 18 |
| 49. | Kecamatan Lumban Julu | 17 | 4 | 21 |
| 50. | Kecamatan Habinsaran | 11 | 4 | 15 |
| 51. | Unit di Bawah Kecamatan Habinsaran | 3 | 1 | 4 |
| 52. | Kecamatan Borbor | 11 | 2 | 13 |
| 53. | DPK | 6 | 21 | 27 |
| 54. | Badan Pertanahan Nasional Kabupaten Toba Samosir | 12 | 6 | 18 |

Tabel : 2.2.1 Jumlah Pegawai Negeri Sipil (PNS/CPNS) dan Pegawai BUMN/BUMD Menurut Unit Kerja dan Jenis Kelamin, 2018
Number of Civil Servant and State/ Local Enterprise Servant by Unit and Type of Sex, 2018

| Unit Kerja/ <i>Unit</i> | Jenis Kelamin/ <i>Type of Sex</i> | | Jumlah/ <i>Total</i> | |
|--|--------------------------------------|-----------------------------|-------------------------|--------------|
| | Laki-laki/ <i>Male</i> | Perempuan/ <i>Female</i> | | |
| (1) | (2) | (3) | (4) | |
| 55. Komisi Pemilihan Umum Toba Samosir | 13 | 2 | 15 | |
| 56. Kantor Pelayanan Pajak Pratama Balige | 65 | 39 | 104 | |
| 57. Kantor Pelayanan Perbendaharaan Negara | 8 | 7 | 15 | |
| 58. Badan Pusat Statistik | 14 | 6 | 20 | |
| 59. Kejaksaan Negeri Balige | 16 | 5 | 21 | |
| 60. Pengadilan Agama Balige | 8 | 3 | 11 | |
| 61. Kantor Kementerian Agama | 40 | 85 | 125 | |
| 62. Rumah Tahanan Negara Kelas IIB Balige | 28 | 7 | 35 | |
| Jumlah/Total | 2018 | 1 543 | 4 377 | 5 920 |
| | 2017 | 1 657 | 2 934 | 4 591 |
| | 2016 | 2 373 | 2 872 | 5 245 |

Sumber/ Dinas/Jawatan/Instansi terkait dan Badan Kepegawaian Daerah Kabupaten Toba Samosir /

Source: Official/Division/Instance in Toba Samosir Regency and Official Division Regional of Toba Samosir Regency

Tabel : 2.2.2. Jumlah Pegawai Negeri Sipil (PNS/CPNS) dan Pegawai BUMN/BUMD Menurut Unit Kerja dan Golongan, 2018
Number of Civil Servant and State/ Local Enterprise Servant by Unit and Groups, 2018

| Unit Kerja/ Unit | Golongan/ Groups | | | | Jumlah / Total |
|--|------------------|-----|-----|-----|----------------------|
| | I | II | III | IV | |
| (1) | (2) | (3) | (4) | (5) | (6) |
| 1. Sekretariat Daerah | - | 17 | 60 | 16 | 93 |
| 2. Sekretariat DPRD | 1 | 4 | 16 | 5 | 26 |
| 3. Inspektorat | - | 2 | 24 | 13 | 39 |
| 4. Badan Kepegawaian Daerah | - | 2 | 17 | 3 | 22 |
| 5. Badan Perencanaan Pembangunan Daerah | - | 4 | 16 | 6 | 26 |
| 6. Badan Kesatuan Bangsa dan Politik | - | 5 | 12 | 4 | 21 |
| 7. Badan Penanggulangan Bencana Daerah | - | 3 | 12 | 4 | 19 |
| 8. Badan Pengelolaan Keuangan dan Aset Daerah | - | 4 | 38 | 6 | 48 |
| 9. Dinas Lingkungan Hidup | - | 3 | 13 | 6 | 22 |
| 10. Dinas Pengendalian Penduduk dan Keluarga Berencana | - | 2 | 11 | 6 | 19 |
| 11. Dinas Pemberdayaan Masyarakat,Desa, Perempuan, Pemberdayaan Masyarakat | - | 1 | 14 | 10 | 25 |
| 12. Dinas Perpustakaan dan Kearsipan | - | 2 | 11 | 6 | 19 |

Tabel : 2.2.2. Jumlah Pegawai Negeri Sipil (PNS/CPNS) dan Pegawai BUMN/BUMD Menurut Unit Kerja dan Golongan, 2018
Number of Civil Servant and State/ Local Enterprise Servant by Unit and Groups, 2018

| | Unit Kerja/ <i>Unit</i> | Golongan/ <i>Groups</i> | | | | Jumlah / <i>Total</i> |
|-----|---|-------------------------|-----|-----|-----|-----------------------------|
| | | I | II | III | IV | |
| | (1) | (2) | (3) | (4) | (5) | (6) |
| 13. | Dinas Ketahanan Pangan | - | 14 | 22 | 10 | 46 |
| 14. | Dinas Perumahan Rakyat dan Kawasan Permukiman | - | 7 | 17 | 6 | 30 |
| 15. | Dinas Tenaga Kerja | - | 2 | 10 | 6 | 18 |
| 16. | Dinas Kependudukan dan Pencatatan Sipil | - | 2 | 22 | 6 | 30 |
| 17. | Dinas Pendidikan | - | 5 | 29 | 25 | 59 |
| 18. | Unit di Bawah Dinas Pendidikan | 4 | 122 | 982 | 858 | 1 966 |
| 19. | Dinas Kesehatan | - | 1 | 43 | 3 | 48 |
| 20. | Unit di Bawah Dinas Kesehatan | 1 | 289 | 452 | 40 | 782 |
| 21. | Dinas Pertanian dan Perikanan | 1 | 1 | 22 | 4 | 28 |
| 22. | Unit di Bawah Dinas Pertanian | 1 | 1 | 9 | 1 | 12 |
| 23. | Dinas Perdagangan, Perindustrian, dan Koperasi Usaha Kecil dan Menengah | 3 | 8 | 20 | 6 | 37 |
| 24. | Dinas Perhubungan | - | 5 | 10 | 4 | 19 |
| 25. | Dinas Sosial | - | - | 13 | 5 | 18 |
| 26. | Dinas Pariwisata dan Kebudayaan | - | 2 | 18 | 4 | 24 |
| 27. | Dinas Pekerjaan Umum dan | - | 12 | 40 | 4 | 56 |
| 28. | Dinas Komunikasi dan Informatika | - | 1 | 12 | 6 | 19 |

Tabel : 2.2.2. Jumlah Pegawai Negeri Sipil (PNS/CPNS) dan Pegawai BUMN/BUMD Menurut Unit Kerja dan Golongan, 2018
Number of Civil Servant and State/ Local Enterprise Servant by Unit and Groups, 2018

| | Unit Kerja/ <i>Unit</i> | Golongan/ <i>Groups</i> | | | | Jumlah / <i>Total</i> |
|-----|--|-------------------------|-----|-----|-----|-----------------------------|
| | | I | II | III | IV | |
| | (1) | (2) | (3) | (4) | (5) | (6) |
| 29. | Dinas Penanaman Modal dan Pelayanan Perizinan Terpadu Satu Pintu | - | - | 15 | 6 | 21 |
| 30. | Satuan Polisi Pamong Praja | - | 8 | 11 | 8 | 27 |
| 31. | Kecamatan Nassau | - | 4 | 5 | 2 | 11 |
| 32. | Kecamatan Siantar Narumonda | 1 | 12 | 6 | 2 | 21 |
| 33. | Kecamatan Laguboti | - | 19 | 5 | 2 | 26 |
| 34. | Unit di Bawah Kecamatan | - | - | 4 | - | 4 |
| 35. | Kecamatan Uluan | 4 | 11 | 5 | 2 | 22 |
| 36. | Kecamatan Balige | 1 | 23 | 6 | 3 | 33 |
| 37. | Unit di Bawah Kecamatan Balige | - | 4 | 25 | - | 29 |
| 38. | Kecamatan Sigumpar | - | 8 | 9 | 1 | 18 |
| 39. | Unit di Bawah Kecamatan | - | 1 | 5 | - | 6 |
| 40. | Kecamatan Pintu Pohan Meranti | - | 5 | 4 | 2 | 11 |
| 41. | Kecamatan Parmaksian | - | 6 | 9 | 2 | 17 |
| 42. | Kecamatan Porsea | 1 | 9 | 6 | 2 | 18 |
| 43. | Unit di Bawah Kecamatan Porsea | 1 | 4 | 5 | - | 10 |
| 44. | Kecamatan Ajibata | - | 8 | 6 | 2 | 16 |
| 45. | Unit di Bawah Kecamatan Ajibata | - | 1 | 2 | - | 3 |
| 46. | Kecamatan Tampahan | - | 6 | 9 | 1 | 16 |
| 47. | Kecamatan Silaen | 1 | 17 | 10 | 1 | 29 |
| 48. | Kecamatan Bonatua Lunasi | 1 | 9 | 6 | 2 | 18 |
| 49. | Kecamatan Lumban Julu | - | 13 | 6 | 2 | 21 |
| 50. | Kecamatan Habinsaran | - | 10 | 3 | 2 | 15 |

Tabel : 2.2.2. Jumlah Pegawai Negeri Sipil (PNS/CPNS) dan Pegawai BUMN/BUMD Menurut Unit Kerja dan Golongan, 2018
Number of Civil Servant and State/ Local Enterprise Servant by Unit and Groups, 2018

| | Unit Kerja/ Unit | Golongan/ Groups | | | | Jumlah / Total | |
|--------|---|------------------|-----|-------|-------|----------------------|-------|
| | | I | II | III | IV | | |
| | (1) | (2) | (3) | (4) | (5) | (6) | |
| 51. | Unit di Bawah Kecamatan | - | 3 | 1 | - | 4 | |
| 52. | Kecamatan Borbor | - | 6 | 6 | 1 | 13 | |
| 53. | DPK | - | 2 | 17 | 8 | 27 | |
| 54. | Badan Pertanahan Nasional Kabupaten Toba Samosir | - | 3 | 11 | 4 | 18 | |
| 55. | Komisi Pemilihan Umum Toba Samosir | - | 4 | 10 | 1 | 15 | |
| 56. | Kantor Pelayanan Pajak Pratama Balige | - | 76 | 25 | 3 | 104 | |
| 57. | Kantor Pelayanan Perbendaharaan Negara | - | 5 | 10 | - | 15 | |
| 58. | Badan Pusat Statistik | - | 9 | 10 | 1 | 20 | |
| 59. | Kejaksaan Negeri Balige | - | 4 | 16 | 1 | 21 | |
| 60. | Pengadilan Agama Balige | - | - | 10 | 1 | 11 | |
| 61. | Kantor Kementerian Agama | - | 4 | 69 | 51 | 124 | |
| 62. | Rumah Tahanan Negara Kelas IIB Balige | - | 24 | 11 | - | 35 | |
| Jumlah | | 2018 | 21 | 2 025 | 2 688 | 1 186 | 5 920 |
| | | 2017 | 34 | 1 078 | 2 301 | 1 178 | 4 591 |
| | | 2016 | 26 | 1 024 | 2 557 | 1 638 | 5 245 |

Sumber/
Source : Dinas/Jawatan/Instansi terkait dan Badan Kepegawaian Daerah Kabupaten Toba Samosir / Official/Division/Instance in Toba Samosir Regency and Official Divison Regional of Toba Samosir Regency

Tabel : 2.2.3. Jumlah Pegawai Negeri Sipil (PNS/CPNS) dan Pegawai BUMN/BUMD Menurut Unit Kerja dan Tingkat Pendidikan, 2018
Number of Civil Servant and State/ Local Enterprise Servant by Unit and Education Level, 2018

| Unit Kerja/ <i>Unit</i> | Tingkat Pendidikan/ <i>Education Level</i> | | | | | | Jml/ <i>Total</i> | |
|---|---|------|------|-----|----------------|----------------|----------------------|----------------|
| | SD | SLTP | SLTA | Dip | S ₁ | S ₂ | | S ₃ |
| (1) | (2) | (3) | (4) | (5) | (6) | (7) | (8) | (9) |
| 1. Sekretariat Daerah | - | - | 15 | 9 | 58 | 11 | - | 93 |
| 2. Sekretariat DPRD | - | - | 4 | - | 19 | 3 | - | 26 |
| 3. Inspektorat | - | - | 2 | 3 | 29 | 5 | - | 39 |
| 4. Badan Kepegawaian Daerah | - | - | 1 | 1 | 16 | 4 | - | 22 |
| 5. Badan Perencanaan Pembangunan | - | - | 4 | 1 | 18 | 3 | - | 26 |
| 6. Badan Pengelolaan Keuangan dan Aset Daerah | - | - | 4 | 6 | 31 | 7 | - | 48 |
| 7. Badan Kesatuan Bangsa dan Politik | - | - | 5 | - | 13 | 3 | - | 21 |
| 8. Badan Penanggulangan Bencana Daerah | - | - | 4 | 1 | 12 | 2 | - | 19 |
| 9. Dinas Pemberdayaan Masyarakat Desa, Perempuan, dan Perlindungan Anak | - | - | 2 | 2 | 18 | 3 | - | 25 |
| 10. Dinas Lingkungan Hidup | - | - | 5 | 1 | 12 | 4 | - | 22 |
| 11. Dinas Ketahanan Pangan | - | - | 17 | 4 | 21 | 4 | - | 46 |
| 12. Dinas Perpustakaan dan Kepercayaan | - | - | 3 | - | 13 | 3 | - | 19 |
| 13. Dinas Pengendalian Penduduk dan Keluarga Berencana | - | - | 2 | 5 | 9 | 3 | - | 19 |
| 14. Dinas Perumahan Rakyat dan Kawasan Permukiman | - | - | 5 | 4 | 16 | 5 | - | 30 |

Tabel : 2.2.3. Jumlah Pegawai Negeri Sipil (PNS/CPNS) dan Pegawai BUMN/BUMD Menurut Unit Kerja dan Tingkat Pendidikan, 2018
Number of Civil Servant and State/ Local Enterprise Servant by Unit and Education Level, 2018

| | Unit Kerja/ <i>Unit</i> | Tingkat Pendidikan/ <i>Education Level</i> | | | | | | | Jml/ <i>Total</i> |
|-----|---|---|------|------|-----|----------------|----------------|----------------|----------------------|
| | | SD | SLTP | SLTA | Dip | S ₁ | S ₂ | S ₃ | |
| | (1) | (2) | (3) | (4) | (5) | (6) | (7) | (8) | (9) |
| 15. | Dinas Tenaga Kerja | - | - | 3 | 3 | 8 | 4 | - | 18 |
| 16. | Dinas Kependudukan dan Pencatatan Sipil | - | - | 2 | 4 | 24 | - | - | 30 |
| 17. | Dinas Pendidikan | - | - | 4 | 5 | 38 | 12 | - | 59 |
| 18. | Unit di Bawah Dinas | 2 | 6 | 422 | 290 | 1 225 | 21 | - | 1 966 |
| 19. | Dinas Kesehatan | - | - | 2 | 12 | 27 | 7 | - | 48 |
| 20. | Unit di Bawah Dinas Kesehatan | 1 | - | 90 | 553 | 102 | 36 | - | 782 |
| 21. | Dinas Pertanian dan | - | - | 2 | 1 | 24 | 1 | - | 28 |
| 22. | Unit di Bawah Dinas | - | 1 | 2 | - | 8 | 1 | - | 12 |
| 23. | Dinas Perdagangan, Perindustrian, dan Koperasi Usaha Kecil dan Menengah | 1 | 3 | 7 | 4 | 21 | 1 | - | 37 |
| 24. | Dinas Perhubungan | - | - | 7 | 1 | 10 | 1 | - | 19 |
| 25. | Dinas Sosial | - | - | 3 | - | 13 | 2 | - | 18 |
| 26. | Dinas Pariwisata dan Kebudayaan | - | - | - | 3 | 14 | 8 | - | 24 |
| 27. | Dinas Pekerjaan Umum dan Perumahan Rakyat | - | 1 | 14 | 5 | 27 | 9 | - | 56 |
| 28. | Dinas Komunikasi dan Informatika | - | - | - | 1 | 16 | 2 | - | 19 |
| 29. | Dinas Penanaman Modal dan Pelayanan Perizinan Terpadu Satu Pintu | - | - | - | 1 | 19 | 1 | - | 21 |

Tabel : 2.2.3. Jumlah Pegawai Negeri Sipil (PNS/CPNS) dan Pegawai BUMN/BUMD Menurut Unit Kerja dan Tingkat Pendidikan, 2018
Number of Civil Servant and State/ Local Enterprise Servant by Unit and Education Level, 2018

| | Unit Kerja/ <i>Unit</i> | Tingkat Pendidikan/ <i>Education Level</i> | | | | | | Jml/ <i>Total</i> | |
|-----|----------------------------------|---|------|------|-----|----------------|----------------|----------------------|----------------|
| | | SD | SLTP | SLTA | Dip | S ₁ | S ₂ | | S ₃ |
| | (1) | (2) | (3) | (4) | (5) | (6) | (7) | (8) | (9) |
| 30. | Satuan Polisi Pamong Praja | - | - | 8 | 1 | 15 | 3 | - | 27 |
| 31. | Kecamatan Nassau | - | - | 5 | 1 | 2 | 4 | - | 11 |
| 32. | Kecamatan Siantar | - | 1 | 14 | 2 | 4 | - | - | 21 |
| 33. | Kecamatan Laguboti | - | - | 18 | 2 | 5 | 1 | - | 26 |
| 34. | Unit di Bawah Kecamatan Laguboti | - | - | - | 1 | 3 | - | - | 4 |
| 35. | Kecamatan Uluan | - | 3 | 12 | 1 | 6 | - | - | 22 |
| 36. | Kecamatan Balige | 1 | - | 23 | - | 7 | 2 | - | 33 |
| 37. | Unit di Bawah Kecamatan Balige | - | - | 5 | 4 | 20 | - | - | 29 |
| 38. | Kecamatan Sigumpar | - | - | 10 | 2 | 5 | 1 | - | 18 |
| 39. | Unit di Bawah Kecamatan Sigumpar | - | 1 | - | 2 | 3 | - | - | 6 |
| 40. | Kecamatan Pintu Pohan Meranti | - | 1 | 5 | - | 5 | - | - | 11 |
| 41. | Kecamatan Parmaksian | - | 1 | 5 | 1 | 10 | - | - | 17 |
| 42. | Kecamatan Porsea | - | 3 | 9 | 1 | 5 | - | - | 18 |
| 43. | Unit di Bawah Kecamatan Porsea | - | 2 | 4 | - | 4 | - | - | 10 |
| 44. | Kecamatan Ajibata | - | - | 10 | - | 6 | - | - | 16 |
| 45. | Unit di Bawah Kecamatan Ajibata | - | - | - | 1 | 2 | - | - | 3 |

Tabel : 2.2.3. Jumlah Pegawai Negeri Sipil (PNS/CPNS) dan Pegawai BUMN/BUMD Menurut Unit Kerja dan Tingkat Pendidikan, 2018
Number of Civil Servant and State/ Local Enterprise Servant by Unit and Education Level, 2018

| Unit Kerja/ <i>Unit</i> | Tingkat Pendidikan/ <i>Education Level</i> | | | | | | | Jml/ <i>Total</i> |
|---|---|------|------|-----|----------------|----------------|----------------|----------------------|
| | SD | SLTP | SLTA | Dip | S ₁ | S ₂ | S ₃ | |
| (1) | (2) | (3) | (4) | (5) | (6) | (7) | (8) | (9) |
| 46. Kecamatan Tampahan | - | - | 7 | - | 8 | 1 | - | 16 |
| 47. Kecamatan Silaen | - | 3 | 20 | 1 | 5 | - | - | 29 |
| 48. Kecamatan Bonatua Lunasi | - | 1 | 12 | 1 | 4 | - | - | 18 |
| 49. Kecamatan Lumban Julu | - | - | 12 | 2 | 7 | - | - | 21 |
| 50. Kecamatan Habinsaran | - | - | 12 | - | 3 | - | - | 15 |
| 51. Unit di Bawah Kecamatan | - | 1 | 2 | 1 | - | - | - | 4 |
| 52. Kecamatan Borbor | - | - | 6 | - | 7 | - | - | 13 |
| 53. DPK | - | - | 6 | 6 | 14 | 1 | - | 27 |
| 54. Badan Pertanahan Nasional Kabupaten Toba Samosir | - | - | 3 | 2 | 9 | 4 | - | 18 |
| 55. Komisi Pemilihan Umum Toba Samosir | - | - | 4 | 4 | 6 | 1 | - | 15 |
| 56. Kantor Pelayanan Pajak Pratama Balige | - | - | - | 67 | 29 | 8 | - | 104 |
| 57. Kantor Pelayanan Perbendaharaan Negara | - | - | 2 | 5 | 6 | 2 | - | 15 |
| 58. Badan Pusat Statistik | - | - | 9 | 1 | 7 | 3 | - | 20 |
| 59. Kejaksaan Negeri Balige | - | - | 4 | 2 | 11 | 4 | - | 21 |

Tabel : 2.2.3. Jumlah Pegawai Negeri Sipil (PNS/CPNS) dan Pegawai BUMN/BUMD Menurut Unit Kerja dan Tingkat Pendidikan, 2018
Number of Civil Servant and State/ Local Enterprise Servant by Unit and Education Level, 2018

| Unit Kerja/ <i>Unit</i> | Tingkat Pendidikan/ <i>Education Level</i> | | | | | | | Jml/ <i>Total</i> | |
|---|---|------|------|-----|----------------|----------------|----------------|----------------------|-------|
| | SD | SLTP | SLTA | Dip | S ₁ | S ₂ | S ₃ | | |
| (1) | (2) | (3) | (4) | (5) | (6) | (7) | (8) | (9) | |
| 60. Pengadilan Agama Balige | - | - | - | - | 7 | 4 | - | 11 | |
| 61. Kantor Kementerian Agama | - | - | 1 | 3 | 99 | 21 | - | 124 | |
| 62. Rumah Tahanan Negara Kelas IIB Balige | - | - | 26 | 1 | 8 | - | - | 35 | |
| Jumlah/Total | 2018 | 5 | 28 | 885 | 1 035 | 3 741 | 226 | 0 | 5 920 |
| | 2017 | 17 | 49 | 939 | 1 826 | 1 589 | 171 | 0 | 4 591 |
| | 2016 | 4 | 50 | 114 | 568 | 3349 | 133 | 0 | 5 245 |

Sumber/ : Dinas/Jawatan/Instansi terkait dan Badan Kepegawaian Daerah Kabupaten Toba Samosir / *Official/Division/Instance in Toba Samosir Regency and Official Divison Regional of Toba Samosir Regency*

2.3 Dewan Perwakilan Rakyat Daerah/ *Parliament of Toba Samosir*

Tabel: 2.3.1 Jumlah Anggota Dewan Perwakilan Rakyat Daerah (DPRD) Kabupaten Toba Samosir Menurut Partai, 2018
Number of Parliament of Toba Samosir Regency by Party, 2018

| Partai/ <i>Party</i> | Laki-laki/ <i>Male</i> | Perempuan/ <i>Female</i> | Jumlah/ <i>Total</i> | |
|--------------------------|---------------------------|-----------------------------|-------------------------|----|
| (1) | (2) | (3) | (4) | |
| 1. Partai Gerindra | 4 | - | 4 | |
| 2. Partai Nasdem | 4 | - | 4 | |
| 3. Partai PKPI | 2 | 1 | 3 | |
| 4. Partai Hanura | 4 | - | 4 | |
| 5. Partai Golkar | 4 | - | 4 | |
| 6. Partai PDI-Perjuangan | 2 | - | 2 | |
| 7. Partai Demokrat | 7 | 1 | 8 | |
| 8. Partai PKB | 1 | - | 1 | |
| Jumlah/ <i>Total</i> | 2018 | 28 | 2 | 30 |
| | 2017 | 28 | 2 | 30 |
| | 2016 | 28 | 2 | 30 |

Sumber/ *Sekretariat DPRD Kabupaten Toba Samosir/*
 Source : *House of Regional People’s Representative Council of Toba Samosir Regency*

Tabel : 2.3.2 Jumlah Anggota DPRD Menurut Fraksi, 2018
Table Number of Regency Parliament Member by Fraction, 2018

| Golongan/Fraksi <i>Rank/Fraction</i> | Laki-laki/ <i>Male</i> | Perempu an/ <i>Female</i> | Jumlah/ <i>Total</i> | |
|---|---------------------------|---------------------------------|-------------------------|----|
| (1) | (2) | (3) | (4) | |
| 1. Fraksi Demokrat | 7 | 1 | 8 | |
| 2. Fraksi Gerindra | 4 | - | 4 | |
| 3. Fraksi Nasdem | 4 | - | 4 | |
| 4. Fraksi Golkar | 4 | - | 4 | |
| 5. Fraksi Hanura | 4 | - | 4 | |
| 6. Fraksi PKPI | 2 | 1 | 3 | |
| 7. Fraksi Perjuangan Kebangkitan | 3 | - | 3 | |
| Jumlah/ <i>Total</i> | 2018 | 28 | 2 | 30 |
| | 2017 | 28 | 2 | 30 |
| | 2016 | 28 | 2 | 30 |

Sumber/
Source : Sekretariat DPRD Kabupaten Toba Samosir/
House of Regional People's Representative Council of
Toba Samosir Regency

Tabel : 2.3.3 Jumlah Keputusan DPRD Menurut Jenis Keputusan
Number of Regency Parliament Decree by Type
2015 - 2018

| Jenis Keputusan/ Type of Decree | | 2015 | 2016 | 2017 | 2018 |
|------------------------------------|---|------|------|------|------|
| (1) | | (2) | (3) | (4) | (5) |
| 1. | Peraturan Daerah/ <i>Local Rule</i> | 5 | - | 21 | 5 |
| 2. | Keputusan DPRD/ <i>Parliament Decree</i> | 10 | 8 | 11 | 6 |
| 3. | Pernyataan/ <i>Statement</i> | - | - | - | - |
| 4. | Pernyataan Pendapat/ <i>Opinion</i> | - | - | - | - |
| 5. | Resolusi/ <i>Resolution</i> | - | - | - | - |
| 6. | Kesimpulan Pendapat/ <i>Opinion Resume</i> | - | - | - | - |
| 7. | Keputusan Pimpinan DPRD/ <i>Parliament Chairperson's Decree</i> | 5 | 4 | 2 | 5 |
| 8. | Keputusan Panitia Musyawarah/ <i>Deliberation</i> | 10 | 12 | 2 | 12 |
| 9. | Memorandum/ <i>Memorandum</i> | - | - | - | - |
| 10. | Pendapat Panitia Anggaran/ <i>Budget Committee Opinion</i> | 4 | 3 | 5 | 3 |

Sumber/
Source : Sekretariat DPRD Kabupaten Toba Samosir/
House of Regional People's Representative Council of
Toba Samosir Regency

Tabel : 2.3.4 Kegiatan DPRD Kabupaten Toba Samosir, 2015-2018
Table **Activity of Toba Samosir Regency Parliament, 2015 - 2018**

| Jenis Sidang/ Type of Session | 2015 | 2016 | 2017 | 2018 |
|---|--|------|------|------|
| (1) | (2) | (3) | (4) | (5) |
| 1. Istimewa/Special Session | 6 | 4 | 2 | 3 |
| 2. Paripurna/Plenary Session | 5 | 6 | 7 | 12 |
| 3. Paripurna Khusus/ Particular Session | 3 | 1 | 1 | 1 |
| 4. Rapat Komisi/ Regular Meeting | 12 | 12 | 12 | 36 |
| 5. Panitia Anggaran/ Budget Committee | 4 | 3 | 15 | 3 |
| 6. Panitia Khusus/ Special Committee | 2 | 10 | - | 1 |
| 7. Rapat Kerja Dengar Pendapat/ Meeting of Hearing | 38 | 16 | 72 | 18 |
| 8. Rapat Rutin Dengar Komisi/ Routine Meeting of | 15 | 12 | 12 | 36 |
| Sumber/ Source: | Sekretariat DPRD Kabupaten Toba Samosir/ House of Regional People's Representative Council of Toba Samosir Regency | | | |

3

PENDUDUK DAN KETENAGAKERJAAN

POPULATION AND EMPLOYMENT

JUMLAH PENDUDUK KABUPATEN TOBA SAMOSIR TAHUN 2018

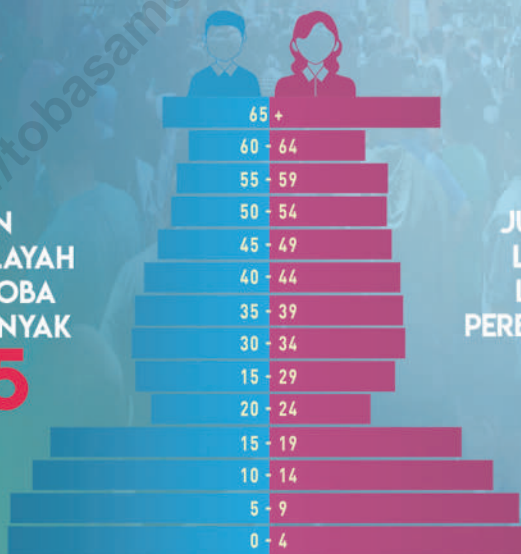
182.673

JIWA

KEPADATAN
PENDUDUK WILAYAH
KABUPATEN TOBA
SAMOSIR SEBANYAK

90,35

jiwa/km²



JUMLAH PEREMPUAN
LEBIH BANYAK DARI
LAKI-LAKI DENGAN
PERBANDINGAN SEX RATIO

98,59

persen



KEMISKINAN TOBA SAMOSIR TAHUN 2018 MENGALAMI PENURUNAN
DENGAN JUMLAH 15.820 ORANG ATAU SEKITAR 8,67 PERSEN

PENJELASAN TEKNIS

TECHNICAL NOTES

1. Sumber utama data kependudukan adalah sensus penduduk yang dilaksanakan setiap sepuluh tahun sekali. Sensus penduduk telah dilaksanakan sebanyak enam kali sejak Indonesia merdeka, yaitu tahun 1961, 1971, 1980, 1990, 2000, dan 2010.

Di dalam sensus penduduk, pencacahan dilakukan terhadap seluruh penduduk yang berdomisili di wilayah teritorial Indonesia termasuk warga negara asing kecuali anggota korps diplomatik negara sahabat beserta keluarganya.

Metode pengumpulan data dalam sensus dilakukan dengan wawancara antara petugas sensus dengan responden dan juga melalui e-census.

Pencatatan penduduk menggunakan konsep usual residence, yaitu konsep di mana penduduk biasa bertempat tinggal. Bagi

1. *The main source of demographic data is population census, which is conducted every ten years. Population Census has been conducted six times since Indonesia's independence: 1961, 1971, 1980, 1990, 2000, and 2010.*

The population census enumerates all residents who domicile in the entire territory of Indonesia including foreign citizens except the diplomatic corps members and their families.

The method of data collection in a population census involves interviewing respondents and conducting e-census. Enumeration of the population uses the concept of "usual residence", which is the concept of "places where people usually live". De jure was applied to the permanent residents, while de facto was

penduduk yang bertempat tinggal tetap dicacah di mana mereka biasa tinggal, sedangkan untuk penduduk yang tidak bertempat tinggal tetap dicacah di tempat di mana mereka ditemukan petugas sensus pada malam 'Hari Sensus'. Termasuk penduduk yang tidak bertempat tinggal tetap adalah tuna wisma, awak kapal berbendera Indonesia, penghuni perahu/rumah apung, masyarakat terpencil/terasing, dan pengungsi. Bagi mereka yang mempunyai tempat tinggal tetap dan sedang bepergian ke luar wilayah lebih dari enam bulan, tidak dicacah di tempat tinggalnya, tetapi dicacah di tempat tujuannya. Untuk tahun yang tidak dilaksanakan sensus penduduk, data kependudukan diperoleh dari hasil proyeksi penduduk. Proyeksi penduduk merupakan suatu perhitungan ilmiah yang didasarkan pada

applied to non-permanent residents. The permanent residents were enumerated in place where they normally live, the non-permanent residents were enumerated where they were found by the enumerators, on the night of 'Census Date'. The non permanent residents include homeless people, ship crew, boat people, remote area community, and internally displaced persons. Those who had permanent residence and had been travelling away from their home for six months or more were not enumerated in their permanent place, but in the place where they were during the census.

For the periods where the population census is not conducted, population projection is done to estimate population during those years. The population projection is an estimate based on the

asumsi dari komponen-komponen perubahan penduduk, yaitu kelahiran, kematian, dan migrasi. Proyeksi penduduk Indonesia 2010–2035 menggunakan data dasar penduduk hasil SP2010.

demographic components, such as birth, death, and migration. Indonesia's 2010–2035 population projection used the 2010 Population Census as the base population.

2. Penduduk Indonesia adalah semua orang yang berdomisili di wilayah teritorial Indonesia selama 6 bulan atau lebih dan atau mereka yang berdomisili kurang dari 6 bulan tetapi bertujuan menetap.

2. *The population of Indonesia* are all residents of the entire territory of Indonesia who have stayed for six months or longer, and those who intended to stay more than six months even though their length of stay is less than six months.

3. Laju pertumbuhan penduduk adalah angka yang menunjukkan persentase penambahan penduduk.

3. *The growth rate of population* is the number that show percentage of population growth within a specified period.

4. Kepadatan penduduk adalah rasio banyaknya penduduk per kilometer persegi.

4. *Population density* is ratio of population per square kilometer.

5. Rasio jenis kelamin adalah perbandingan antara penduduk laki-laki dan penduduk perempuan pada suatu wilayah dan waktu tertentu. Biasanya dinyatakan dengan banyaknya penduduk laki-laki untuk 100 penduduk perempuan.

6. Distribusi penduduk adalah pola persebaran penduduk di suatu wilayah, baik berdasarkan batas-batas geografis maupun berdasarkan batas-batas administrasi pemerintahan.

7. Komposisi penduduk adalah pola persebaran penduduk menurut karakteristiknya, contoh: penduduk menurut kelompok umur, penduduk menurut jenis kelamin

8. Rumah tangga adalah seseorang atau sekelompok orang yang mendiami sebagian atau seluruh bangunan

5. Sex ratio is the ratio of males population to females population in a given area and time, usually expressed as the number of males for every 100 females.

6. Population distribution is the pattern of population distribution in an area, either by geographic boundaries or by government administrative boundaries.

7. Population composition is the pattern of population distribution by its characteristics, example: population by age group, population by sex

8. Household is an individual or group of people living in a physical/census building unit or part of it and usually commit on a common

fisik/sensus dan biasanya tinggal bersama serta pengelolaan makan dari satu dapur. Yang dimaksud makan dari satu dapur adalah jika pengurusan kebutuhan sehari-harinya dikelola bersama-sama menjadi satu.

provision for food and other essentials of living. Common provision for food means one organising daily needs for all of household members.

9. Anggota rumah tangga adalah semua orang yang biasanya bertempat tinggal di suatu rumah tangga, baik yang berada di rumah pada waktu pencacahan maupun yang sementara tidak ada.

9. *Household member are those who usually lives in a household regardless of their location at the time of enumeration.*

10. Rata-rata anggota rumah tangga adalah angka yang menunjukkan rata-rata jumlah anggota rumah tangga per rumah tangga.

10. *Average household size is the average number of household members per household.*

11. Istilah migrasi seumur hidup disebut bila provinsi tempat tinggal seseorang pada saat pencacahan berbeda dengan provinsi tempat lahirnya.

11. *Lifetime migration terminology if someone's province of residence at the time of enumeration was different from his/her province of birthplace.*

12. Istilah migrasi risen disebut bila provinsi tempat tinggal seseorang pada saat pencacahan berbeda dengan provinsi tempat tinggalnya 5 tahun yang lalu.

13. Penduduk usia kerja adalah penduduk yang berumur 15 tahun ke atas.

14. Angkatan kerja adalah penduduk usia kerja (15 tahun ke atas) yang bekerja, punya pekerjaan namun sementara tidak bekerja, dan pengangguran.

15. Bekerja adalah kegiatan ekonomi yang dilakukan oleh seseorang dengan maksud memperoleh atau membantu memperoleh pendapatan atau keuntungan dan lamanya bekerja paling sedikit 1 jam secara terus menerus dalam seminggu yang lalu (termasuk pekerja keluarga tanpa upah

12. *Recent migration terminology if someone's province of residence at the time of enumeration was different from his/her province of residence 5 years ago.*

13. **Working age population** is persons of 15 years and over.

14. *Labor force or economically active are persons of 15 years and over, who in the previous week were working, temporarily absent from work but having jobs, and unemployment.*

15. *Working is economic activity conducted by a person and intended to earn income by doing work or helping to do work at least one hour continuously during the reference week (including unpaid family worker/s for any economic activity).*

yang membantu dalam suatu usaha/kegiatan ekonomi).

16. Jumlah jam kerja seluruhnya adalah jumlah jam kerja yang digunakan untuk bekerja (tidak termasuk jam kerja istirahat resmi dan jam kerja yang digunakan untuk hal-hal di luar pekerjaan).

16. Total working hours is the total hours spent by an employee to perform all jobs (excluding the time used for other activities which are not classified as work).

17. Lapangan usaha adalah bidang kegiatan dari pekerjaan/tempat bekerja di mana seseorang bekerja. Klasifikasi lapangan usaha mengikuti Klasifikasi Baku Lapangan Usaha Indonesia (KBLI) dalam 1 digit.

17. Industry is field of a person's activity or establishment. The classification of industries follows the Indonesia Standard Industrial Classification (KBLI) in one digit.

18. Status pekerjaan adalah kedudukan seseorang dalam unit usaha/kegiatan dalam melakukan pekerjaan.

18. Employment status is the status of a person at his place of work or establishment where he was employed.

19. Berusaha sendiri tanpa dibantu orang lain adalah bekerja atau berusaha dengan menanggung risiko secara

19. Own-account worker is a person who works at his own risk without assisted by paid per mount worker or unpaid worker

ekonomis, yaitu dengan tidak kembalinya ongkos produksi yang telah dikeluarkan dalam rangka usahanya tersebut, serta tidak menggunakan pekerja dibayar maupun pekerja tak dibayar, termasuk yang sifat pekerjaannya memerlukan teknologi atau keahlian khusus.

20. Berusaha dibantu buruh tidak tetap/buruh tidak dibayar adalah bekerja atau berusaha atas risiko sendiri, dan menggunakan buruh/pekerja tak dibayar dan atau buruh/pekerja tidak tetap.

21. Berusaha dibantu buruh tetap/buruh dibayar adalah berusaha atas risiko sendiri dan mempekerjakan paling sedikit satu orang buruh/pekerja tetap yang dibayar.

22. Buruh/karyawan/pegawai adalah seseorang yang bekerja

include technical job or skill job.

20. Employer assisted by temporary workers/unpaid worker is a person who works at his own risk and assisted by temporary worker/unpaid worker.

21. Employer assisted by permanent workers/paid workers is a person who does his business at her/his own risk at least one assisted by paid permanent worker.

22. Employee is a person who work permanently for

pada orang lain atau instansi/kantor/ perusahaan secara tetap dengan menerima upah/gaji baik berupa uang maupun barang. Buruh yang tidak mempunyai majikan tetap, tidak digolongkan sebagai buruh/karyawan, tetapi sebagai pekerja bebas. Seseorang dianggap memiliki majikan tetap jika memiliki 1 (satu) majikan (orang/rumah tangga) yang sama dalam sebulan terakhir, khusus pada sektor bangunan batasannya tiga bulan. Apabila majikannya instansi/lembaga, boleh lebih dari satu.

23. Pekerja bebas adalah seseorang yang bekerja pada orang lain/majikan/institusi yang tidak tetap (lebih dari 1 majikan dalam sebulan terakhir) di usaha pertanian baik berupa usaha rumah tangga maupun bukan usaha rumah tangga, ataupun di nonpertanian atas dasar balas

other people or institution/office/ company and gains some money/cash or goods as wage/salary. Labor who have no permanent employer is not categorized as a laborer/ worker/employee but casual worker. A laborers in general is considered to have a permanent employer if he has the same employer during the past month, particularly for building construction sector is 3 months. If the employer is an institution, more than 1 (one) employer is allowed.

23. Casual employee is a person who does not work permanently for other people/employer/ institution (more than 1 employer during the last 1 month) in agricultural sector, either home industry or not home industry, or in non-agricultural sector based on remuneration paid with money

jasa dengan menerima upah atau imbalan baik berupa uang maupun barang, dan baik dengan sistem pembayaran harian maupun borongan

24. Pekerja tak dibayar adalah seseorang yang bekerja membantu usaha untuk memperoleh penghasilan/keuntungan yang dilakukan oleh salah seorang anggota rumah tangga atau bukan anggota rumah tangga tanpa mendapat upah/gaji baik berupa uang maupun barang.

or goods, and based on daily or contact payment system.

24. Unpaid worker is a person who intended to work without pay, either with money or good, in an establishment run by other members of the family, relative or neighbour.

ULASAN

DESCRIPTION

Jumlah penduduk Kabupaten Toba Samosir pada tahun 2018 adalah 182.673 jiwa, dengan jumlah rumah tangga (RT) 44.732 RT.

Population of Toba Samosir Regency in 2018 approaches 182,673 people and the household achieves 44,732.

Dengan luas wilayah daratan 2.021,8 Km², tingkat kepadatan penduduk Kabupaten Toba Samosir tahun 2018 sebesar 90,35 jiwa/km². Kecamatan Balige yang merupakan ibukota kabupaten, pusat perdagangan dan pusat pemerintahan adalah kecamatan dengan jumlah penduduk terbanyak dan dengan tingkat kepadatan sebesar 425,61 jiwa/km². Kemudian diikuti oleh Kecamatan Porsea dengan tingkat kepadatan sebesar 373,28 jiwa/km². Sedangkan Nassau merupakan kecamatan dengan tingkat kepadatan yang terkecil, yaitu hanya 22,62 jiwa/km².

By width of land area is 2,021.8 km², level of population density in Toba Samosir Regency in 2018 is 90.35 person/km². Balige as regency capital, trade center and government center is a subdistrict with the highest population number and the greatest density with 425.61 person/km². Then followed by Porsea Subdistrict with 373.28 person/km². Whereas Nassau is a Subdistrict with at least density level, it is only 22.62 person/km².

Jumlah penduduk laki-laki di Kabupaten Toba Samosir lebih kecil dibandingkan dengan

Number of males in Toba Samosir Regency is less than female in 2018. Number of males

jumlah penduduk perempuan Tahun 2018. Jumlah penduduk Kabupaten Toba Samosir yang berjenis kelamin laki-laki berjumlah 90.686 jiwa dan penduduk perempuan berjumlah 91.987 jiwa. Dengan demikian rasio jenis kelamin penduduk Kabupaten Toba Samosir sebesar 98,59 persen. Angka ini menunjukkan bahwa dari setiap 100 perempuan juga terdapat sekitar 98,59 orang laki-laki. Dari 16 jumlah kecamatan tahun 2018 di Kabupaten Toba Samosir, ada 4 kecamatan yang memiliki jumlah penduduk laki-laki lebih banyak dibandingkan dengan penduduk perempuannya, yaitu : Kecamatan Nassau dengan angka Rasio Jenis Kelamin sebesar 103,54 persen, Kecamatan Tampahan dengan angka Rasio Jenis Kelamin sebesar 101,33 persen, Kecamatan Borbor dengan angka rasio jenis kelamin sebesar 101,18 persen dan kecamatan

in Toba Samosir Regency is 90,686 people, and females 91,987 people. However sex ratio of population at Toba Samosir Regency is 98.59 percent. This number shows that every 100 females is found 98,59 males. From 16 Subdistrict in Toba Samosir Regency in 2018, there are 4 Subdistrict whose men's number is more than female; Nassau Subdistrict with Sex Ratio is 103.54 percent, Borbor Subdistrict with Sex Ratio is 101.18 percent, Tampahan Subdistrict with sex ratio is 101.33 percent, and Parmaksian Subdistrict with sex ratio is 100.89 percent.

Parmaksian dengan angka rasio 100,89.

Kecamatan dengan angka Rasio Jenis Kelamin terkecil terdapat di Kecamatan Laguboti sebesar 95,10 persen. Kecenderungan ini menunjukkan bahwa kebanyakan laki-laki merantau ke luar daerah baik untuk mencari pekerjaan maupun tujuan melanjutkan pendidikan.

Berdasarkan data yang bersumber dari Dinas Tenaga Kerja dan Transmigrasi Kabupaten Toba Samosir tahun 2018 jumlah lowongan kerja yang terdaftar di dinas tersebut sebesar 3.850 lowongan dan dari jumlah lowongan hanya 67,90 persen yang terpenuhi.

Jumlah pencari kerja yang terdaftar pada Dinas Tenaga Kerja dan Transmigrasi Kabupaten Toba Samosir tahun 2018 sebanyak 377 orang, dengan rincian 136 laki-laki dan 241 perempuan. Dari jumlah tersebut 74,80 persen

Subdistrict with at least sex ratio is at Laguboti Subdistrict, it is 95.10 percent. This tendency is showing that a lot of males immigrate to another area finding job and continue their study.

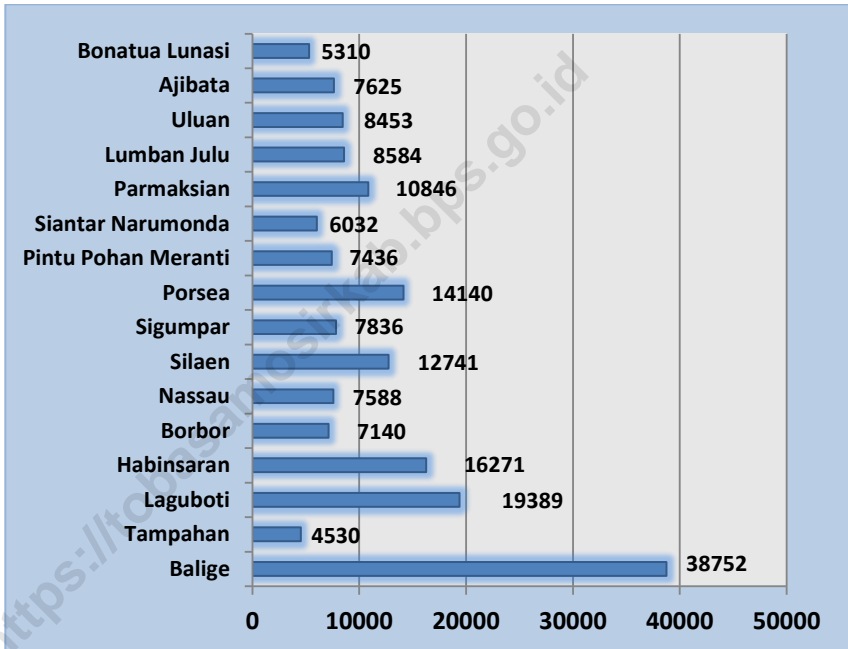
Based on data source of Manpower and Transmigration Office of Toba Samosir Regency in 2018, total of job vacancy that listed at that office are 3,850 vacancies. All of those vacancies only 67.90 percent fullfiled.

Total of job seekers that listed as Manpower and Transmigration Office of Toba Samosir Regency in 2018 are 377 people, by detailing, there are 136 male and 241 female. Of the total, there is 74.80 percent as job seekers graduate from senior

merupakan pencari kerja *high school*, 4.24 percent from tamatan SMK, 4,24 persen *Diploma and graduate from* lulusan Diploma II dan lulusan *bachelor is 20.96 percent.* Sarjana sebesar 20,96 persen.

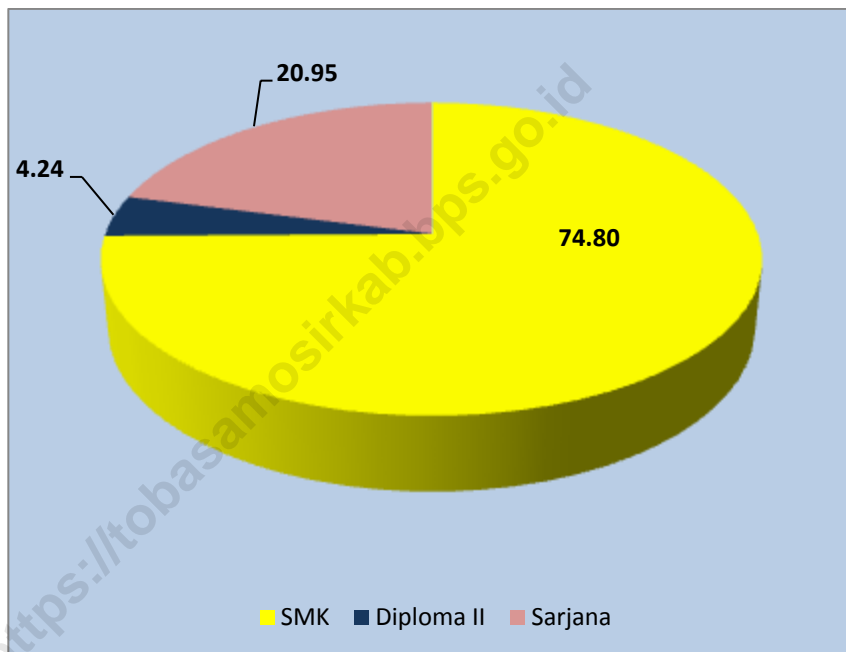
<https://tobasamosirkab.bps.go.id>

Gambar : 3.1 Jumlah Penduduk Kabupaten Toba Samosir Menurut Kecamatan, 2018
Figure Population of Toba Samosir Regency by Subdistrict 2018



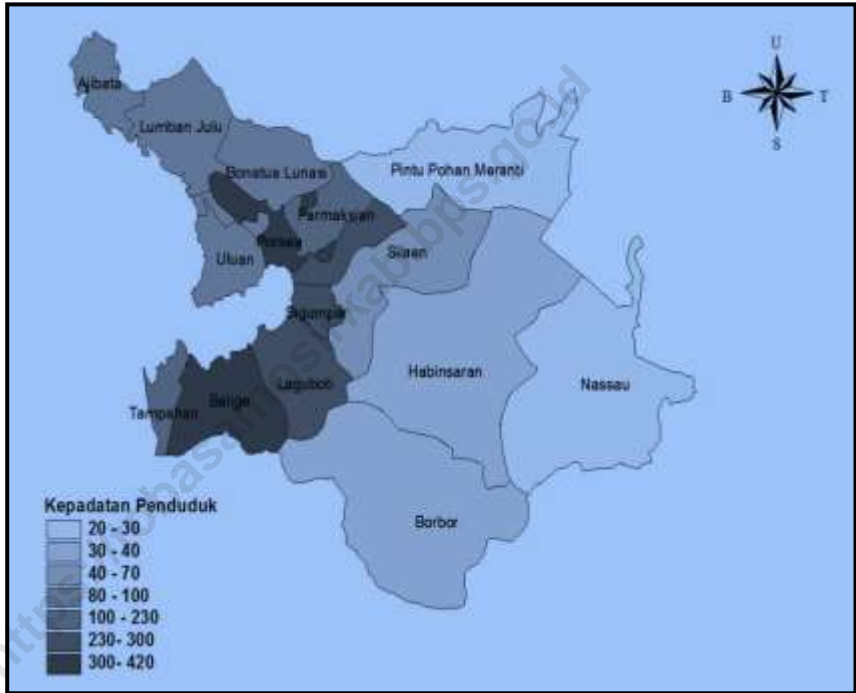
Gambar : 3.2 Persentase Pencari Kerja yang Terdaftar Menurut Tingkat Pendidikan, 2018

Figure *Number of Registered Placed Job Seekers by Education Level 2018*



Gambar : 3.3 Kepadatan Penduduk per-km² Menurut Kecamatan, 2018

Figure *Total Density Population by Subdistrict, 2018*



3.1 Kependudukan / Population

Tabel : 3.1.1 Luas Wilayah, Jumlah Rumah Tangga, Penduduk dan Kepadatan Penduduk Menurut Kecamatan, 2018

Total Area, Number of Household, Population and Population Density by Subdistrict, 2018

| Kecamatan/ Subdistrict | Luas Wilayah /Total Area | Rumah Tangga / House | Penduduk / Population (Jiwa) | Kepadatan /Density (Jiwa/Km ²) |
|---------------------------|-----------------------------------|-------------------------------|------------------------------------|--|
| (1) | (2) | (3) | (4) | (5) |
| 01. Balige | 91,05 | 9 002 | 38 752 | 425,61 |
| 02. Tampahan | 24,45 | 1 095 | 4 530 | 185,28 |
| 03. Laguboti | 73,90 | 4 751 | 19 389 | 262,37 |
| 04. Habinsaran | 408,70 | 4 056 | 16 271 | 39,81 |
| 05. Borbor | 176,65 | 1 669 | 7 140 | 40,42 |
| 06. Nassau | 335,50 | 1 861 | 7 588 | 22,62 |
| 07. Silaen | 172,58 | 3 334 | 12 741 | 73,83 |
| 08. Sigumpar | 25,20 | 1 907 | 7 836 | 310,95 |
| 09. Porsea | 37,88 | 3 464 | 14 140 | 373,28 |
| 10. Pintu Pohan Meranti | 277,27 | 1 735 | 7 436 | 26,82 |
| 11. Siantar Narumonda | 22,20 | 1 523 | 6 032 | 271,71 |
| 12. Parmaksian | 45,98 | 2 679 | 10 846 | 235,89 |
| 13. Lumban Julu | 90,90 | 2 168 | 8 584 | 94,43 |
| 14. Uluan | 109,00 | 2 210 | 8 453 | 77,55 |
| 15. Ajibata | 72,80 | 1 889 | 7 625 | 104,74 |
| 16. Bonatua Lunasi | 57,74 | 1 389 | 5 310 | 91,96 |
| Jumlah/Total | 2 021 80 | 44 732 | 182 673 | 90,35 |

Sumber/
Source : Badan Pusat Statistik (BPS) Kabupaten Toba
Samosir/

BPS-Statistics of Toba Samosir Regency

Tabel : 3.1.2 Jumlah Penduduk Menurut Kelompok Umur, 2018
Table
Number of Population by Age Group, 2018

| Kelompok Umur/ Age Group (1) | Laki-laki/ Male (2) | Perempuan/ Female (3) | Laki-laki + Perempuan/ Male + Female (4) |
|------------------------------------|---------------------------|-----------------------------|---|
| 0 – 4 | 10 643 | 10 301 | 20 944 |
| 5 – 9 | 10 991 | 10 574 | 21 565 |
| 10 – 14 | 10 100 | 9 410 | 19 510 |
| 15 – 19 | 9 217 | 7 973 | 17 190 |
| 20 – 24 | 5 078 | 4 217 | 9 295 |
| 25 – 29 | 5 611 | 5 155 | 10 766 |
| 30 – 34 | 5 799 | 5 620 | 11 419 |
| 35 – 39 | 5 714 | 5 618 | 11 332 |
| 40 – 44 | 5 395 | 5 538 | 10 933 |
| 45 – 49 | 4 849 | 5 197 | 10 046 |
| 50 – 54 | 4 296 | 5 043 | 9 339 |
| 55 – 59 | 4 152 | 5 289 | 9 441 |
| 60 – 64 | 3 878 | 4 472 | 8 350 |
| 65 – 69 | 2 322 | 2 962 | 5 284 |
| 70 – 74 | 1 493 | 2 101 | 3 594 |
| 75+ | 1 148 | 2 517 | 3 665 |
| Jumlah/Total | 90 686 | 91 987 | 182 673 |

Sumber/
Source : Badan Pusat Statistik (BPS) Kabupaten Toba Samosir/
BPS-Statistics of Toba Samosir Regency

Tabel : 3.1.3 Jumlah Penduduk Menurut Kecamatan dan Jenis Kelamin, 2018**Table Number of Population by Subdistrict and Sex, 2018**

| Kecamatan/ Subdistrict | Laki- Laki /Male | Perem- puan/ Female | Jumlah/ Total | Rasio Jenis Kelamin/ Sex Ratio |
|---------------------------|------------------------|---------------------------|------------------|--------------------------------------|
| (1) | (2) | (3) | (4) | (5) |
| 01. Balige | 19 | 19 401 | 38 752 | 99.74 |
| 02. Tampahan | 2 280 | 2 250 | 4 530 | 101.33 |
| 03. Laguboti | 9 451 | 9 938 | 19 389 | 95.10 |
| 04. Habinsaran | 8 058 | 8 213 | 16 271 | 98.11 |
| 05. Borbor | 3 591 | 3 549 | 7 140 | 101.18 |
| 06. Nassau | 3 860 | 3 728 | 7 588 | 103.54 |
| 07. Silaen | 6 287 | 6 454 | 12 741 | 97.41 |
| 08. Sigumpar | 3 880 | 3 956 | 7 836 | 98.08 |
| 09. Porsea | 7 033 | 7 107 | 14 140 | 98.96 |
| 10. Pintu Pohan | 3 697 | 3 739 | 7 436 | 98.88 |
| 11. Siantar Narumonda | 2 943 | 3 089 | 6 032 | 95.27 |
| 12. Parmaksian | 5 447 | 5 399 | 10 846 | 100.89 |
| 13. Lumban Julu | 4 206 | 4 378 | 8 584 | 96.07 |
| 14. Uluan | 4 198 | 4 255 | 8 453 | 98.66 |
| 15. Ajibata | 3 802 | 3 823 | 7 625 | 99.45 |
| 16. Bonatua Lunasi | 2 602 | 2 708 | 5 310 | 96.09 |
| Jumlah/Total | 90 | 91 987 | 182 673 | 98,59 |

Sumber/ Badan Pusat Statistik (BPS) Kabupaten Toba
Samosir/

Source : BPS-Statistics of Toba Samosir Regency

Tabel : 3.1.4 Jumlah dan Persentase Penduduk Miskin, 2004 – 2018
Table *Number and Percentage of People Under Poverty Line , 2004-2018*

| Tahun Year (1) | Jumlah (000) (2) | Persentase (%) (3) |
|----------------------|---------------------|-----------------------|
| 2004 | 58,40 | 19,21 |
| 2005 | 30,80 | 18,99 |
| 2006 | 30,18 | 17,85 |
| 2007 | 25,60 | 15,28 |
| 2008 | 19,78 | 11,62 |
| 2009 | 17,34 | 10,07 |
| 2010 | 17,60 | 10,15 |
| 2011 | 16,93 | 9,67 |
| 2012 | 16,64 | 9,43 |
| 2013 | 16,96 | 9,54 |
| 2014 | 16,51 | 9,23 |
| 2015 | 18,31 | 10,21 |
| 2016 | 18,20 | 10,08 |
| 2017 | 18,49 | 10,19 |
| 2018 | 15,82 | 8,67 |

Sumber/
Source : BPS Survei Sosial Ekonomi Nasional/
BPS-National Social Economic Survey

3.2 Tenaga Kerja/ Manpower

Tabel : 3.2.1 Jumlah Lowongan Kerja yang Terdaftar Belum dan Sudah Dipenuhi Menurut Lapangan Usaha dan Jenis Kelamin, 2018
The Total of Opening Work that Registered Hasn't and Has Been Fulfill According Opportunities for Business and Kind of Gender, 2018

| Lapangan Usaha/ <i>Industrial Origin</i> | Terdaftar/ <i>Registered</i> | | | Belum Dipenuhi/ <i>Hasn't Fulfill</i> | | Sudah Dipenuhi/ <i>Has Fulfill</i> | |
|---|---------------------------------|----------|------------|---|----------|---------------------------------------|----------|
| | L (2) | P (3) | Jml (4) | L (5) | P (6) | L (8) | P (9) |
| 1. Pertanian/ <i>Agriculture</i> | 530 | 395 | 925 | - | - | 530 | 395 |
| 2. Pertambangan dan Penggalian/ <i>Minin g and Quarrying</i> | 65 | - | 65 | - | - | 65 | - |
| 3. Industri/ <i>Manufacturing</i> | 73 | 1 800 | 1 873 | - | 1 100 | 73 | 700 |
| 4. Listrik Gas dan Air Minum/ <i>Electricity Gas and Water Supply</i> | 35 | 27 | 62 | - | - | 35 | 27 |
| 5. Bangunan/ <i>Construction</i> | 236 | - | 236 | 33 | - | 203 | - |

Tabel : 3.2.1 Jumlah Lowongan Kerja yang Terdaftar Belum dan Lanj Sudah Dipenuhi Menurut Lapangan Usaha dan Jenis utan Kelamin, 2018
/ The Total of Opening Work that Registered Hasn't and Conti Has Been Fulfill According Opportunities for Business and nued Kind of Gender, 2018

| Lapangan Usaha/ <i>Industrial Origin</i> | Terdaftar/ <i>Registered</i> | | | Belum Dipenuhi/ <i>Hasn't Fulfill</i> | | Sudah Dipenuhi/ <i>Has Fulfill</i> | |
|--|---------------------------------|-----|-----|---|-----|---------------------------------------|-----|
| | L | P | Jml | L | P | L | P |
| (1) | (2) | (3) | (4) | (5) | (6) | (8) | (9) |
| 6. Perdagangan Hotel dan Restoran/ <i>Trade Hotel and Restaurant</i> | 76 | 210 | 286 | 33 | 70 | 43 | 140 |
| 7. Pengangkutan dan Komunikasi/ <i>Trans portaOtion and Communication</i> | 186 | 53 | 239 | - | - | 186 | 53 |
| 8 Keuangan Asuransi dan Usaha Persewaan/ <i>Financial Insurance and Rental Business</i> | 74 | 90 | 164 | - | - | 74 | 90 |

Tabel : 3.2.1 Jumlah Lowongan Kerja yang Terdaftar Belum Lanjut dan Sudah Dipenuhi Menurut Lapangan Usaha dan Jenis Kelamin, 2018
Contin The Total of Opening Work that Registered ued Hasn't and Has Been Fulfill According Opportunities for Business and Kind of Gender, 2018

| Lapangan Usaha/ Industrial Origin | Terdaftar/ Registered | | | Belum Dipenuhi/ Hasn't Fulfil | | Sudah Dipenuhi/ Has Fulfill | |
|--------------------------------------|--------------------------|-------|-------|-------------------------------------|-------|--------------------------------|-------|
| | L | P | Jml | L | P | L | P |
| (1) | (2) | (3) | (4) | (5) | (6) | (8) | (9) |
| 10 Lainnya/Other | - | - | - | - | - | - | - |
| Jumlah/Total | | | | | | | |
| 2018 | 1 275 | 2 575 | 3 850 | 66 | 1 170 | 1 209 | 1 405 |
| 2017 | 847 | 2 023 | 2 870 | 63 | 1 324 | 784 | 699 |
| 2016 | 2 836 | 363 | 3 199 | 0 | 0 | 0 | 0 |

Keterangan : L = Laki – laki P= Perempuan

Sumber/ Dinas Tenaga Kerja dan Transmigrasi Kabupaten Toba Samosir/

Source : Manpower and Transmigration Office of Toba Samosir Regency

Tabel : 3.2.2 Jumlah Pencari Kerja yang Terdaftar Menurut Tingkat Pendidikan dan Jenis Kelamin, 2018
Number of Registered Placed Job Seekers by Education Level and Sex, 2018

| Tingkat Pendidikan/ <i>Education Level</i> | Laki-laki/ <i>Male</i> | Peremp uan/ <i>Female</i> | Jumlah/ <i>Total</i> |
|--|---------------------------|---------------------------------|-------------------------|
| (1) | (2) | (3) | (4) |
| 1. Tidak Pernah Sekolah/ <i>Never Attend School</i> | - | - | - |
| 2. Tidak Tamat SD/ <i>Primary School Not Completed</i> | - | - | - |
| 3. SD/ <i>Primary School</i> | - | - | - |
| 4. SMP/ <i>Junior High School</i> | - | - | - |
| 5. SMU/ <i>Senior High School</i> | - | - | - |
| 6. STM/ <i>Technical Senior High School</i> | - | - | - |
| 7. SMK/ <i>Vocational High School</i> | 110 | 172 | 282 |
| 8. SPMA/ <i>Senior Agriculture High School</i> | - | - | - |
| 9. SLTA Lainnya/ <i>Other Senior High School</i> | - | - | - |
| 10. Diploma I/ <i>Diploma I</i> | - | - | - |
| 11. Diploma II/ <i>Diploma II</i> | 4 | 12 | 16 |
| 12. Sarjana Muda/ <i>Bachelor</i> | - | - | - |
| 13. Sarjana | 22 | 57 | 79 |
| Jumlah/ <i>Total</i> 2018 | 136 | 241 | 377 |
| | 277 | 421 | 698 |
| | 82 | 183 | 265 |

Sumber/ Dinas Tenaga Kerja dan Transmigrasi Kabupaten Toba Samosir/

Source : *Manpower and Transmigration Office of Toba Samosir Regency*


4

SOSIAL DAN KESEJAHTERAAN RAKYAT

SOCIAL & WELFARE OF PEOPLE



JUMLAH RUMAH SAKIT DI TOBA SAMOSIR TAHUN 2018
SEBANYAK 2 BUAH, BERLOKASI DI BALIGE DAN PORSEA



20,41 %

KASUS PENYAKIT TERBANYAK DI KABUPATEN TOBA
SAMOSIR TAHUN 2018 ADALAH INFEKSI AKUT LAIN PADA
SALURAN PERNAFASAN BAGIAN ATAS



JUMLAH KELUARGA PRA SEJAHTERA DAN KELUARGA SEJAHTERA (KS) 1
TURUN SEKITAR 44,17 PERSEN DIBANDING TAHUN 2017

PENJELASAN TEKNIS

TECHNICAL NOTES

1. Tidak/belum pernah sekolah adalah mereka yang tidak pernah atau belum pernah terdaftar dan tidak pernah atau belum pernah aktif mengikuti pendidikan di suatu jenjang pendidikan formal. Termasuk juga yang tamat/belum tamat taman kanak-kanak tetapi tidak melanjutkan ke sekolah dasar.

2. Masih bersekolah adalah mereka yang terdaftar dan aktif mengikuti pendidikan formal dan nonformal (Paket A B atau C) baik pendidikan dasar menengah maupun pendidikan tinggi. Bagi mahasiswa yang sedang cuti dianggap masih bersekolah.

3. Tidak bersekolah lagi adalah mereka yang pernah terdaftar dan aktif mengikuti pendidikan di suatu jenjang

1. *Not/never attending school* is someone who has never attended or never been registered in a formal education such as primary secondary and tertiary education. Those who just completed kindergarten are considered as never attended school.

2. *Attending school* is someone who is currently attending primary secondary or tertiary education including package A package B or package C. College student who postpones his/her study is considered as attending school.

3. *Not attending school anymore* is someone who had enrolled and participated in formal and non-formal

pendidikan formal dan nonformal (Paket A B atau C) tetapi pada saat pencacahan tidak lagi terdaftar dan tidak aktif mengikuti pendidikan.

education in the past including package A package B or package C but currently does not attend school.

4. Tamat sekolah adalah menyelesaikan pelajaran yang ditandai dengan lulus ujian akhir pada kelas atau tingkat terakhir suatu jenjang pendidikan di sekolah negeri maupun swasta dengan mendapatkan tanda tamat belajar/ijazah. Seseorang yang belum mengikuti pelajaran pada kelas tertinggi tetapi telah mengikuti ujian akhir dan lulus dianggap tamat sekolah.

4. Completed particular level of education is someone who has completed particular level of education in private or public school and accepting graduation certificate. Someone who has never attended the highest grade but passed the final exam is considered as completed particular level of education.

5. Dapat membaca dan menulis artinya dapat membaca dan menulis kata0kata/kalimat sederhana dengan suatu aksara tertentu.

5. Able to read and write is the ability to read and write at least a simple sentence in any letter of alphabets.

6. Jalur Pendidikan di Indonesia

terdiri atas 1) pendidikan formal 2) pendidikan nonformal dan 3) pendidikan informal yang ketiganya dapat saling melengkapi dan memperkaya (Undang-undang No. 20 Tahun 2013 tentang Sistem Pendidikan Nasional).

7. Jenjang Pendidikan Formal

terdiri atas pendidikan dasar pendidikan menengah dan pendidikan tinggi. Jenis pendidikan yang diajarkan mencakup pendidikan umum kejuruan akademik profesi vokasi keagamaan dan khusus.

- a. Pendidikan Dasar berbentuk Sekolah Dasar (SD) dan Madrasah Ibtidaiyah (MI) atau bentuk lain yang sederajat serta Sekolah Menengah Pertama (SMP) dan Madrasah Tsanawiyah (MTs) atau bentuk lain

6. *The Education System in*

Indonesia *consists of 1) a formal education 2) nonformal education and 3) informal education that all three can be complementary and enriching (Law No. 20 Year 2013 about The National Education System).*

7. *The Formal Education Level*

consists of primary education secondary education and high education. The kind of education that taught consists of general education vocational academic professional religious and specific education.

- a. *The Primary Education consists of Elementary School and Islamic Elementary School or other equivalent forms and Junior High School and MTs or other equivalent forms.*
- b. *The Secondary Education*

- yang sederajat.
- b. Pendidikan Menengah berbentuk Sekolah Menengah Atas (SMA) Madrasah Aliyah (MA) Sekolah Menengah Kejuruan (SMK) dan Madrasah Aliyah Kejuruan (MAK) atau bentuk lain yang sederajat.
- c. Pendidikan Tinggi merupakan jenjang pendidikan setelah pendidikan menengah yang mencakup program pendidikan diploma sarjana magister spesialis dan doktor yang diselenggarakan oleh perguruan tinggi. Perguruan tinggi dapat berbentuk akademi politeknik sekolah tinggi institut atau universitas.

consists of the senior high school MA Vocational School and Vocational Madrasah Aliyah or other equivalent forms.

- c. *The High Education consists of the education level after the secondary education that consists of diplomas bachelor master specialist and doctoral degrees that are held by the college. The colleges can be academy polytechnic high school institute or university.*

8. Rumah Sakit adalah tempat pemeriksaan dan perawatan kesehatan biasanya berada di

8. Hospital is a place for health check usually controlled/supervised by

bawah pengawasan dokter/tenaga medis yang melayani penderita yang sakit untuk berobat rawat jalan atau rawat inap.

doctors/medical personnel to serve the ill patients to get outpatient or inpatient treatment services.

9. Rumah Sakit Bersalin adalah rumah sakit khusus untuk persalinan dilengkapi pelayanan spesialis pemeriksaan kehamilan persalinan rawat inap dan rawat jalan ibu dan anak yang berada di bawah pengawasan dokter spesialis kandungan.

9. Maternity Hospital is a specialized hospital for childbirth has specialist inspection service to pregnancy childbirth hospitalization and outpatient for mothers and children that is under the supervision of an obstetrician.

10. Rumah Bersalin adalah sarana pelayanan kesehatan dengan izin sebagai rumah bersalin dilengkapi pelayanan pemeriksaan kehamilan persalinan serta pemeriksaan ibu dan anak yang berada di bawah pengawasan bidan senior.

10. Maternity House is health care facility with a license as a maternity house equipped with prenatal care childbirth and examination of mothers and children which is under the supervision of a senior midwife.

11. Poliklinik adalah sarana kesehatan yang dipakai untuk pelayanan berobat jalan biasanya berada di bawah pengawasan dokter/tenaga medis.

11. Polyclinic is a health facility in which to get outpatient services usually under the control of doctor/medical personnel.

12. Puskesmas (Pusat Kesehatan Masyarakat) adalah unit pelaksana teknis dinas kesehatan kabupaten/ kota yang mempunyai fungsi utama sebagai penyelenggara pelayanan kesehatan tingkat pertama. Wilayah kerja puskesmas maksimal adalah satu kecamatan dan untuk dapat menjangkau wilayah kerjanya puskesmas mempunyai jaringan pelayanan yang meliputi unit Puskesmas Pembantu (Pustu) unit Puskesmas Keliling (Puskel) dan unit bidan desa/komunitas (Peraturan Menteri Kesehatan RI No. 75 Tahun 2014 Tentang Pusat Kesehatan Masyarakat).

12. Public Health Center is technical implementation unit of regency health department that have the primary function as a first level health care providers. The working area standard of public health center is one district and to reach their working areas public health centers have a service network covering subsidiary of public health center mobile public health center units and midwife units (Regulation of the Minister of Health of Indonesia Number 75 Year 2014 about Public Health Center).

13. Apotek adalah suatu tempat tertentu yang digunakan untuk melakukan pekerjaan kefarmasian dan penyaluran/penjualan obat atau bahan farmasi dan perbekalan kesehatan lainnya kepada masyarakat yang dikelola oleh tenaga apoteker (Peraturan Menteri Kesehatan RI No. 1332 Tahun 2002 Tentang Perubahan Atas Peraturan Menteri Kesehatan RI No. 922/MENKES/PER/X/1993 Tentang Ketentuan dan Tata Cara Pemberian Izin Apotek).

14. Imunisasi adalah memasukkan kuman atau racun penyakit tertentu yang sudah dilemahkan (vaksin) ke dalam tubuh dengan cara disuntik atau diminum (ditetaskan dalam mulut)

13. Pharmacy is a specific place that is used for pharmaceutical jobs and distribution/sale of drugs/pharmaceuticals and other medical supplies to people that are administered by trained pharmacist (Regulation of the Minister of Health of Indonesia Number 1332 Year 2002 about the Changes of Regulation of the Minister of Health of Indonesia Number 922/MENKES/PER/X/1993 about Provision and Procedures for Administration of Licensed Pharmacies).

14. Immunization is putting enervated microbe of a certain disease into human body by injection or drinking (dropping into mouth) to make the body immune to that disease.

dengan maksud agar terjadi kekebalan tubuh terhadap penyakit tersebut.

15. Keluhan kesehatan adalah keadaan seseorang yang mengalami gangguan kesehatan atau kejiwaan baik karena penyakit akut penyakit kronis kecelakaan kriminal atau hal lain.

15. Health complaint is a condition where a person has health or mental problems because of acute illness chronically illness accident crimes or others.

16. Mengobati sendiri adalah upaya oleh anggota rumah tangga/keluarga dengan melakukan pengobatan sendiri tanpa datang ke tempat fasilitas kesehatan atau memanggil dokter/petugas kesehatan ke rumahnya (misal minum obat modern jamu kerokan kompres kop pijat) agar sembuh atau menjadi lebih ringan keluhan kesehatannya.

16. Self treatment is an effort of household members/family to have a health treatment by themselves without visiting health facilities or a doctor/health personnel (for instance by taking modern medicine herb medicine chief with a coin compress cupping suction massage) in order to recover from illness or reduce the health complaint.

17. Angka penemuan kasus tuberkulosis adalah jumlah kasus baru tuberkulosis (TB) dan kasus TB yang didiagnosis kambuh yang diobati dalam program penanggulangan TB nasional dan dilaporkan kepada WHO dibagi dengan perkiraan WHO terhadap jumlah kasus insiden tuberkulosis pada tahun yang sama dinyatakan sebagai persentase.

17. *The case detection rate for all forms of tuberculosis* is the number of new and replese tuberculosis cases diagnosed and treated in national tuberculosis control programmes and notified to WHO divided by WHO's estimate of the number of incident tuberculosis cases for the same year expressed as a percentage.

18. Angka keberhasilan pengobatan tuberkulosis smear positive/Basil Tahan Asam (BTA) positif adalah proporsi (dinyatakan sebagai persentase) kasus TB BTA positif yang terdaftar di bawah program pengendalian TB nasional pada tahun tertentu yang dinyatakan berhasil menyelesaikan pengobatan. Dengan atau tanpa bukti bakteriologi keberhasilan ("sembuh" dan

18. *The treatment success rate for new pulmonary smear0positive tuberculosis cases* is the proportion (expressed as a percentage) of new smear0positive tuberculosis cases registered under a national tuberculosis control programme in a given year that succesfully completed treatment. With or without bacteriological evidence of succes ("cured" and "treatment completed")

“menyelesaikan pengobatan”
masing-masing).

respectively).

19. Kasus kumulatif AIDS adalah kumulatif kasus AIDS sampai dengan referensi waktu tertentu.

19. *Cummulative AIDS case is cummulative AIDS cases with reference to a particular time.*

20. BCG (Bacillus Calmette Guerin) merupakan vaksinasi untuk mencegah penyakit TBC diberikan pada bayi baru lahir atau anak dengan suntikan pada kulit pangkal lengan atas. Bekas suntikan kemudian akan membentuk tonjolan kecil jaringan parut pada kulit lengan atas. Suntikan BCG diberikan kepada anak sebanyak 1 kali.

20. *BCG (Bacillus Calmette Guerin) is a vaccine to prevent TBC disease given to newborns or children by injection at the base of the skin of the upper arm. Injection site will form little bumps of scar tissue in the skin of the upper arm. BCG injections given to children 1 times.*

21. DPT (Difteri Pertusis Tetanus) merupakan vaksin untuk mencegah penyakit Difteri Pertusis dan Tetanus yang diberikan pada bayi berumur 3 bulan ke atas dengan suntikan pada paha

21. *DPT (Diphtheria Pertussis Tetanus) is a vaccine to prevent the diphtheria pertussis and tetanus disease given to infants aged 3 months and above with a shot in the thigh*

diulang 1 bulan dan 2 bulan kemudian sehingga suntikan imunisasi DPT lengkap pada balita berjumlah 3 kali (kadang-kadang selang waktu antar suntikan bisa lebih dari 1 bulan).

repeated one month and two months later so that the complete DPT immunization shots at toddler totaling 3 times (sometimes the time interval between injections can be more than 1 month).

22. Luas lantai adalah luas lantai yang ditempati dan digunakan untuk keperluan sehari-hari (sebatas atap).

22. Floor area is the total area which is occupied and utilized daily.

23. Air leding adalah sumber air yang berasal dari air yang telah melalui proses penjernihan dan penyehatan sebelum dialirkan kepada konsumen melalui instalasi berupa saluran air. Sumber air ini biasanya diusahakan oleh PAM/PDAM/BPAM. Termasuk dalam hal ini air leding yang didapat secara eceran.

23. Pipe water is a water source that comes from water that has been through a process of purification and sanitation before distribute to consumers through an instalation of water lines. This water source is usually distributed by PAM/PDAM/BPAM. This include a pipe water that sold at retail.

24. Sumur terlindung adalah air yang berasal dari dalam tanah yang digali dan lingkaran sumur tersebut dilindungi oleh tembok paling sedikit 0,8 meter di atas tanah dan 3 meter ke bawah tanah serta ada lantai semen sejauh 1 meter dari lingkaran sumur.

25. Status penguasaan bangunan tempat tinggal milik sendiri adalah jika tempat tinggal tersebut pada waktu pencacahan betul-betul sudah milik kepala rumah tangga atau salah seorang anggota rumah tangga. Rumah yang dibeli secara angsuran melalui kredit bank atau rumah dengan status sewa beli dianggap rumah milik sendiri.

26. Peristiwa tindak pidana yang dilaporkan ialah setiap peristiwa yang diterima kepolisian dari laporan

24. Protected wells is water that comes from the soil were excavated and the circumference of the well was protected by walls at least 0.8 meters above ground and 3 meters underground and cement floor as far as 1 meter from the well circumference.

25. Own ownership property status is a status of dwelling occupied belongs to the head of household or one of the household member. Houses bought through bank credit or houses with leasing status were also categorized as an own property.

26. Reported crime incidence includes all criminal cases reported and received by police office and all crimes

masyarakat atau peristiwa dimana pelakunya tertangkap tangan oleh kepolisian.

caught by police.

27. Jumlah tindak pidana menggambarkan jumlah kasus tindak pidana yang terjadi pada kurun waktu tertentu.

27. Crime total refers to the number of criminal cases occurring during a given period.

28. Resiko penduduk terjadi tindak pidana per 100.000 penduduk

$$= \frac{\text{Jumlah tindak pidana tahun } t}{\text{Jumlah penduduk tahun } t} \times 100.000$$

Resiko penduduk terjadi tindak pidana per 100.000 penduduk mengindikasikan peluang penduduk berisiko terkena tindak pidana. Biasanya dinyatakan dalam setiap 100.000 penduduk.

28. Crime rate

$$= \frac{\text{Number of criminal cases year } t}{\text{Total population year } t} \times 100.000$$

Crime rate indicates the probability of population exposed to risk of crime expressed in every 100 000 people.

29. Selang waktu terjadi tindak pidana tahun t

$$= \frac{365 \times 24 \times 60 \times 60}{\text{Jumlah tindak pidana tahun } t} \times$$

29. Crime clock

$$= \frac{365 \times 24 \times 60 \times 60}{\text{Number of criminal cases year } t} \times (\text{second})$$

(detik)

Selang waktu terjadi tindak pidana tahun t mengindikasikan selang waktu terjadinya satu tindak kejahatan dengan kejahatan yang lain.

Crime clock indicates the time interval of occurrence between one crime to another crime.

30. Persentase penyelesaian tindak pidana

$$= \frac{\text{Jumlah tindak pidana yang diselesaikan}}{\text{Jumlah peristiwa tindak pidana yang dilaporkan}} \times 100\%$$

Persentase penyelesaian peristiwa tindak pidana menyatakan persentase penyelesaian tindak pidana oleh polisi. Suatu tindak pidana dinyatakan sebagai kasus yang selesai di tingkat kepolisian apabila:

1. berkas perkaranya sudah siap untuk diserahkan atau telah diserahkan kepada kejaksaan;

30. Crime clearance rate

$$= \frac{\text{Number of cleared criminal cases}}{\text{Number of reported criminal cases}} \times 100\%$$

Crime clearance rate refers to percentage of crime clearance by police. A criminal case is categorized as a cleared case by police if:

1. All documents are ready to submit or already submitted to justice court;
2. In the case of attense that warrants complaint the complaint was withdraw n a given period state in the law;
3. The case was cleared by

2. dalam hal delik aduan pengaduannya dicabut dalam tenggang waktu yang telah ditentukan menurut undang-undang;
3. telah diselesaikan oleh kepolisian berdasarkan azas *plichtmatigheid* (kewajiban berdasarkan kewenangan hukum);
4. kasus yang dimaksud tidak termasuk kompetensi kepolisian
5. tersangka meninggal dunia;
6. kasus kadaluwarsa.

police based on the principle of plichtmatigheid (obligation on the basis of law outhority);

4. *The case was not the responsibility of police office;*
5. *The suspect died;*
6. *The case was out of date.*

31. Bencana Alam adalah peristiwa atau serangkaian peristiwa yang mengancam dan mengganggu kehidupan/penghidupan masyarakat yang disebabkan oleh faktor alam antara lain berupa gempa bumi tsunami gunung meletus banjir kekeringan angin topan dan tanah longsor sehingga

31. *Natural Disaster* is an event or series of events that threaten and disrupt the lives and livelihoods caused by natural factors such as: earthquake tsunami volcanic eruption flood flash flood drought typhoon/cyclone and landslide so it can lead to result in loss of material and

mengakibatkan kerugian non0material.
materi maupun non0materi.

32. Korban meninggal adalah orang yang dilaporkan tewas atau meninggal dunia akibat bencana.

32. Fatality is a person reported killed or death in the wake of a disaster.

33. Korban hilang adalah orang yang dilaporkan hilang atau tidak ditemukan atau tidak diketahui keberadaannya setelah terjadi bencana.

33. Missing person is a person reported missing or who cannot be located or who cannot be accounted for in the wake of a disaster.

34. Korban luka/sakit adalah orang yang mengalami luka0luka atau sakit dalam keadaan luka ringan luka sedang maupun luka parah/berat baik yang berobat jalan maupun rawat inap.

34. Casualty is a person suffering injury or illness in a state of light injury moderate injury or heavy injury which in undergoing treatment as either an outpatient or inpatient.

35. Rusak Berat adalah kriteria kerusakan yang mengakibatkan bangunan roboh atau sebagian besar komponen struktur rusak.

35. Severely damaged is the criteria of damage that resulted most buildings collapsed or damaged its structural components.

36. Rusak sedang adalah kriteria kerusakan yang mengakibatkan sebagian kecil komponen struktur rusak dan komponen penunjang rusak namun bangunan masih tetap berdiri.

36. *Damaged* is the criteria of damage that resulted defective fraction of structural components and supporting components damaged but the building still stands.

37. Rusak ringan adalah kriteria kerusakan yang mengakibatkan sebagian komponen struktur retak (struktur masih bisa digunakan) dan bangunan masih tetap berdiri.

37. *Lightly damaged* is the criteria of damage that resulted partially cracked structural components but the structure still can be used and the building still stands.

38. Untuk mengukur kemiskinan BPS menggunakan konsep kemampuan memenuhi kebutuhan dasar (*basic needs approach*). Dengan pendekatan ini kemiskinan dipandang sebagai ketidakmampuan dari sisi ekonomi untuk memenuhi kebutuhan dasar makanan dan bukan makanan yang

38. To measure poverty BPS Statistics Indonesia has used the concept of basic needs approach. Therefore poverty is viewed as economic inability to fulfill food and non0food basic needs which are measured by consumption/expenditure. The method used is calculating poverty line

diukur dari sisi pengeluaran. Metode yang digunakan adalah menghitung Garis Kemiskinan (GK) yang terdiri dari dua komponen yaitu Garis Kemiskinan Makanan (GKM) dan Garis Kemiskinan NonMakanan (GKNM). Penghitungan Garis Kemiskinan dilakukan secara terpisah untuk daerah perkotaan dan perdesaan.

which consists of two components that are Food Poverty Line (FPL) and NonFood Poverty Line (NFPL). The poverty line was calculated separately for urban and rural areas.

39. Penduduk miskin adalah penduduk yang memiliki rata-rata pengeluaran per kapita per bulan di bawah Garis Kemiskinan.

39. A person whose expenditure per capita per month is below the poverty line is considered to be poor.

40. Garis Kemiskinan Makanan (GKM) merupakan nilai pengeluaran kebutuhan minimum makanan yang disetarakan dengan 2.100 kkalori per kapita per hari. Garis Kemiskinan NonMakanan (GKNM) adalah kebutuhan minimum untuk

40. The Food Poverty Line refers to the daily minimum requirement of 2 100 kcal per capita per day. The NonFood Poverty Line refers to the minimum requirement for household necessities for clothing education health and other basic individual

perumahan sandang needs.
 pendidikan kesehatan dan
 kebutuhan dasar lainnya.

41. Ukuran Kemiskinan

- a. **Head Count Index** ($HCIOP_0$)
 adalah persentase penduduk miskin yang berada di bawah Garis Kemiskinan (GK).
- b. **Indeks Kedalaman Kemiskinan** (*Poverty Gap Index* OP_1) merupakan ukuran rata-rata kesenjangan pengeluaran masing-masing penduduk miskin terhadap garis kemiskinan. Semakin tinggi nilai indeks semakin jauh rata-rata pengeluaran penduduk dari garis kemiskinan.
- c. **Indeks Keparahan Kemiskinan** (*Poverty Severity Index* P_2) memberikan gambaran mengenai penyebaran pengeluaran di antara

41. Poverty Measures

- a. **Head Count Index** ($HCIOP_0$) simply measures the percentage of the population that is counted as poor often denoted by P_0 .
- b. **Poverty Gap Index** OP_1 measures the extent to which individuals fall below the poverty line (the poverty gaps) as a proportion of the poverty line. Higher value of the index shows that the gap between average expenditure of the poor and the poverty line is wider.
- c. **Poverty Severity Index** OP_2 describes inequality among the poor. This is simply a weighted sum of poverty gaps (as a proportion of the poverty

penduduk miskin. Semakin tinggi nilai indeks semakin tinggi ketimpangan pengeluaran di antara penduduk miskin.

Foster-Greer-Thorbecke (1984) merumuskan suatu ukuran yang digunakan untuk mengukur tingkat kemiskinan sebagai berikut:

$$P_a = \frac{1}{n} \sum_{i=1}^q \left[\frac{z - y_i}{z} \right]^a$$

dimana:

$a=0, 1, 2$

z =Garis kemiskinan

y_i =Rata-rata pengeluaran perkapita sebulan

penduduk yang berada di bawah garis kemiskinan

($i=1, 2, \dots, q$) $y_i < z$

q =Banyaknya penduduk yang berada di bawah garis kemiskinan

n =Jumlah penduduk

line) where the weights are the proportionate poverty gaps themselves. Hence by squaring the poverty gap index the measure implicitly puts more weight on observations that fall well below the poverty line. Higher value of the index shows that inequality among the poor is higher.

Foster-Greer-Thorbecke (1984) developed poverty measures that may be written as:

$$P_a = \frac{1}{n} \sum_{i=1}^q \left[\frac{z - y_i}{z} \right]^a$$

where:

$a=0, 1, 2$

z =the poverty line

y_i =Average expenditure per capita per month of the poor ($i=1, 2, \dots, q$) $y_i < z$

q =the number of poor

Jika $a=0$ diperoleh *Head Count Index* (P_0) jika $a=1$ diperoleh indeks kedalaman kemiskinan (*Poverty Gap Index* OP_1) dan jika $a=2$ disebut indeks keparahan kemiskinan (*Poverty Severity Index* P_2).

$n = \text{the total population}$

if $a=0$ is obtained Head Count Index (P_0) if $a=1$ is obtained Poverty Gap Index OP_1 and if $a=2$ is obtained Poverty Severity Index P_2 .

42. Indeks Pembangunan Manusia (IPM) menjelaskan bagaimana penduduk dapat mengakses hasil pembangunan dalam memperoleh pendapatan kesehatan pendidikan dan sebagainya. IPM diperkenalkan oleh UNDP pada tahun 1990 dan dipublikasikan secara berkala dalam laporan tahunan Human Development Report (HDR). IPM dibentuk oleh 3 (tiga) dimensi dasar: Umur panjang dan hidup sehat; pengetahuan; dan standar hidup layak.

42. The Human Development Index (HDI) explains how people can access development results in obtaining income health education and so forth. HDI was introduced by United Nations Development Programme (UNDP) in 1990 and published periodically in the annual report of the Human Development Report. HDI was formed by three basic dimensions: a long and healthy life; knowledge; and a decent standard of living.

ULASAN

DESCRIPTION

Pendidikan merupakan sektor yang sangat menentukan dalam meningkatkan sumber daya manusia (SDM). Dengan SDM yang ada baik dari segi kualitas dan kuantitas yang tinggi diharapkan menjadi motor penggerak dan pelaksana pembangunan di Kabupaten Toba Samosir.

Education is a very important sector increasing human resources. By available of the human resources in the high quality and quantity is expected to be a pioneer and constructor at Toba Samosir Regency.

Indikator dari keberhasilan sektor pendidikan salah satunya dapat dilihat dari peningkatan angka partisipasi sekolah dari tahun ke tahun. Peningkatan ini harus didukung oleh tersedianya sarana dan prasarana yang baik dan memadai.

One of success indicator of education sector can be shown by increasing number of school participation year to year. Increasing must be supported by good enough structure and infrastructure.

Pada tingkat sekolah dasar (SD) jumlah sekolah pada tahun ajaran 2017/2018 berjumlah 224 unit dengan jumlah guru dan murid masing-masing sebanyak 1.801 guru dan 27.479 siswa. Rasio murid SD terhadap guru

Total of primary school in 2017/2018 are 224 units with total of teachers and students are 1,801 and 27,479 each other. Ratio of primary pupils and teachers in 2017/2018 is 15,25. It means that average of every

tahun ajaran 2017/2018 sebesar 15,25 artinya rata-rata tiap guru mengajar sekitar 15 siswa. Sementara rasio murid terhadap sekolah sebesar 122,67. Ini berarti bahwa rata-rata murid tiap sekolah sekitar 123.

Pada tahun ajaran yang sama jumlah unit sekolah lanjutan tingkat pertama (SLTP) di Kabupaten Toba Samosir sebanyak 51 unit dengan jumlah guru dan siswa masing-masing 871 guru dan 12.980 siswa. Rasio murid terhadap guru dan sekolah masing-masing 14,90 dan 254,50. Sementara rasio guru terhadap sekolah rata-rata 17,07.

Pada tingkat sekolah lanjutan tingkat atas (SMA) jumlah sekolah yang ada sebanyak 15 unit dengan jumlah guru yang tersedia sebanyak 449 guru dan murid sebanyak 7.593. Sedangkan pada sekolah menengah kejuruan (SMK) jumlah sekolah guru dan murid

teacher who teaches 15 students. Whereas ratio of students and schools are 122,67. It means that average of students at every school is about 123students.

In the same teaching year the total of junior high school unit at Toba Samosir Regency are 51 with total of teachers and students are 871 and 12,980 people each other. Ratio of junior high school students and teachers are 14.90 and 254.50 each other. Where as ratio of teachers and schools is 17.07.

Total of schools in senior high school is 15 with total teachers and students are 449 and 7,593 people each other. Whereas in vocational senior high school there are 22 unit of schools, 434 teachers and 5,900 students. Ratio of senior high school students for teacher and school

masing-masing 22 sekolah 434 guru dan 5.745 murid. Rasio murid SMA terhadap guru dan sekolah masing- masing sebesar 16,91 dan 506,20. Sedangkan rasio murid SMK terhadap guru dan sekolah masing-masing 13,59 dan 268,18. Rasio guru SMA dan SMK terhadap sekolah masing-masing 19,93 dan 19,72.

Untuk lebih jelasnya jumlah sekolah guru dan murid di Kabupaten Toba Samosir dapat dilihat pada tabel 4.1.1. sampai 4.1.24.

Pada tahun 2018 Kabupaten Toba Samosir memiliki tujuh perguruan tinggi setingkat Akademi yang tersebar di Kecamatan Balige, Kecamatan Laguboti, dan Kecamatan Silaen. Jumlah mahasiswa tercatat 2.031 orang dengan jumlah dosen 154 orang.

Tersedianya sarana dan prasarana kesehatan yang ditunjang oleh kemudahan dan

are 506.20 and 16.91 each other. Whereas in vocational senior high school , ratio of students for teacher and scholl are 268.18 and 13.59 each other. Ratio of teacher senior high school and vocational high school for school are 19.93 and 19.72.

Completely total of schools teachers and students at Toba Samosir Regency can be seen on table 4.1.1. until 4.1.24.

Toba Samosir Regency in 2018 has seven Academy which spread in Balige Subdistrict , Laguboti Subdistrict, and Silaen Subdistrict. The number of students are 2,031 people with 154 lecturers.

Available health equipment and preequipment that is supported by dispensation and

terjangkaunya pelayanan *achievable health service for*
 kesehatan terhadap masyarakat *people is one pillar construction*
 luas merupakan salah satu pilar *in health at Toba Samosir*
 pembangunan *in* *Regency.*
 kesehatan *dibidang*
 kesehatan *Pemerintah*
 Kabupaten Toba Samosir.

Dengan tersedianya sarana *Available of structures and*
 dan prasarana kesehatan berupa *infrastructures like as hospitals*
 rumah sakit *public health center the place of*
 puskesmas *bearing a child integrated health*
 pondok *service dispensaries medicine*
 bersalin desa *store etc they all as health*
 posyandu *equipment increasing and*
 apotek *supporting quality live of people.*
 toko obat dan lain-lain
 merupakan sarana dalam
 meningkatkan dan menunjang
 kualitas hidup masyarakat.

Jumlah rumah sakit di *Total of hospital at Toba*
 Kabupaten Toba Samosir tahun *Samosir Regency in 2018 are 2*
 2018 sebanyak 2 (dua) unit yang *(two) which located at 3*
 berlokasi di 2 kecamatan yaitu *subdistrict Balige and Porsea.*
 Balige dan Porsea. Sementara *While the other health facilities*
 sarana kesehatan yang lain *like as 19 of public health center*
 seperti pusat kesehatan *23, of village health center 12 of*
 masyarakat (Puskesmas) *clinic and health center , 13 of*
 berjumlah 19 unit , *dispensary and 37 of drugstore.*
 poskesdes
 sebanyak 234 unit, klinik/ balai
 kesehatan sebanyak 12 unit, ,
 apotek sebanyak 13 unit dan toko
 obat sebanyak 37 unit.

Jumlah tenaga kesehatan di Kabupaten Toba Samosir tahun 2018 sebanyak 971 orang. Dari jumlah tersebut sebanyak 90 orang tenaga medis, 253 orang tenaga keperawatan, 488 tenaga kebidanan dan 50 orang tenaga kefarmasian. Selain itu jumlah dokter yang terdapat di Kabupaten Toba Samosir sebanyak 88 orang yang terdiri dari dokter umum sebanyak 53 orang dokter gigi sebanyak 14 orang dan dokter spesialis sebanyak 21 orang.

Jumlah pasangan usia subur (PUS) di Kabupaten Toba Samosir tahun 2018 sebesar 26.382 pasangan. Dari jumlah tersebut terdapat 2.393 akseptor baru dan berdasarkan jenis akseptor aktif yang digunakan terdapat 3.353 akseptor IUD , 3.799 akseptor MO, 4.282 akseptor implant , 4.003 akseptor suntik, 3.378 akseptor pil dan 2.188 akseptor kondom.

Total of health worker at Toba Samosir Regency in 2018 are 971 peoples. The total there are 90 of medical personnel 253 of nursing personnel, 488 midwifery personnel and 50 of pharmacy personnel. While the other doctor in Toba Samosir Regency are 88 doctors like as general doctor are 53 doctors teeth doctor are 14 doctors and specialist doctor are 24 doctors.

Total of age eligible couples at Toba Samosir Regency in 2018 are 26.382. Of that total there are 2,393 couples as new family planning participants and based the type of contraceptive used where as 3,353 of IUD acceptors , 3,799 of MO acceptors , 4,282 of implant acceptors, 4,033 of injection acceptors, 3,378 of pil acceptors and 2,188 of condom acceptors.

Sesuai dengan falsafah negara pelayanan kehidupan beragama dan kepercayaan terhadap Tuhan Yang Maha Esa senantiasa dikembangkan dan ditingkatkan untuk membina kehidupan masyarakat dan mengatasi berbagai masalah sosial budaya yang mungkin dapat menghambat kemajuan bangsa.

Jumlah rumah ibadah menurut jenis rumah ibadah tahun 2018 di Kabupaten Toba Samosir sebagai berikut : gereja Protestan sebanyak 321 gereja Katolik sebanyak 67 gereja mesjid mushola sebanyak 13.

Selain itu di tahun 2018 terdapat sekitar 181.729 umat beragama Kristen dan 15.337 umat beragama Khatolik. Umat yang beragama Islam sebanyak 11.971, umat beragama Hindu sebanyak 6 orang, umat beragama Budha sebanyak 48 orang, dan lainnya sebanyak

Based on state foundation the service of religious life and belief to Almighty God continually developed and improved to build community life and overcome a variety of socio0cultural issues that may impede the progress of the nation.

Number of worship by kind worship in 20 at Toba Samosir Regency as like that; 321 of Protestant Church 67 of Catholic's 42 Mosques and 13 of mushola.

Other than in 2018 there is about 181 064 population of Protestan and 14.957 of Chatolic. Population of moeslem are 11,971 people, 6 of Hindu, 48 of Budha and 1,943 others.

1.943 orang.

Jumlah kelahiran yang terdaftar pada Kantor Catatan Sipil tahun 2018 sebanyak 9.802 kelahiran mengalami peningkatan sekitar 33,96 persen dibanding tahun 2017. Sementara jumlah perkawinan yang terdaftar pada Kantor Catatan Sipil tahun 2018 sebanyak 24.037 perkawinan , jumlah perceraian yang terdaftar pada Kantor Catatan Sipil tahun 2018 sebanyak 12 dan jumlah akte kematian yang terdaftar pada tahun 2018 sebanyak 53.097.

Number of birth that listed at Civil Noted Office Toba Samosir Regency in 2018 are 9.802 increase about 33.96 percent than 2017. Whereas numbers of marriage certificate 24,037 , number of divorced certificated are 21, and number of death certificate in 2018 are 53,097.

Aktivitas masyarakat untuk berkumpul dan berorganisasi berdasarkan jenis organisasi yang terdaftar pada Kantor Kesatuan Bangsa Kabupaten Toba Samosir menurun pada tahun 2018.

People activity to gather and organize based on sort of organization registered at Unity Nation Office of Toba Samosir Regency showing decrease in 2018.

Jumlah partai politik yang terdaftar sebagai partai peserta pemilu 2018 di Kabupaten Toba Samosir sebanyak 16 partai.

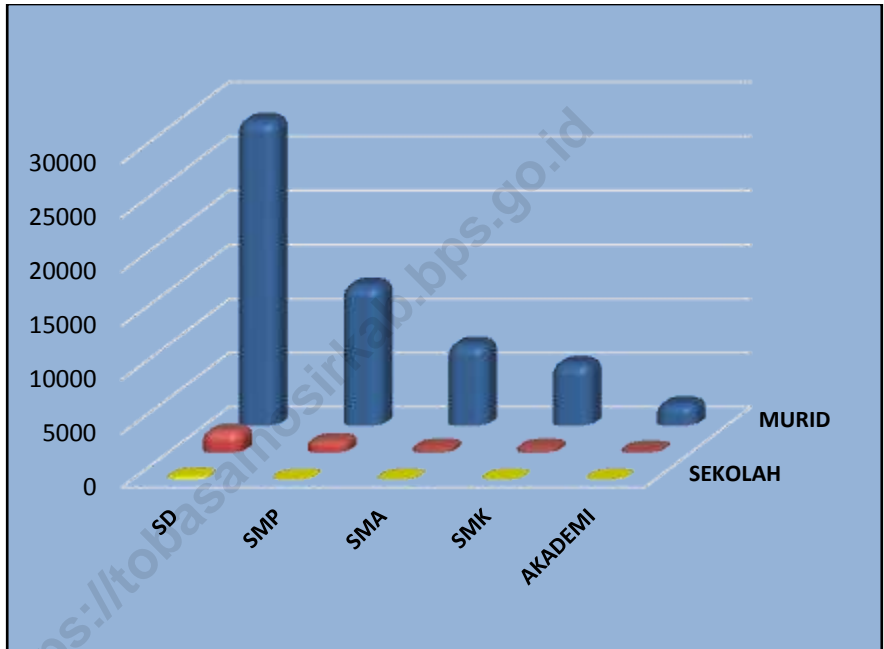
Total of politic party registered as participate party in general election in 2018 are 64 party. Number of community

Jumlah organisasi *organization are 86 in 2018.*
kemasyarakatan (ormas) tahun
2018 sebanyak 86 organisasi.

<https://tobasamosirkab.bps.go.id>

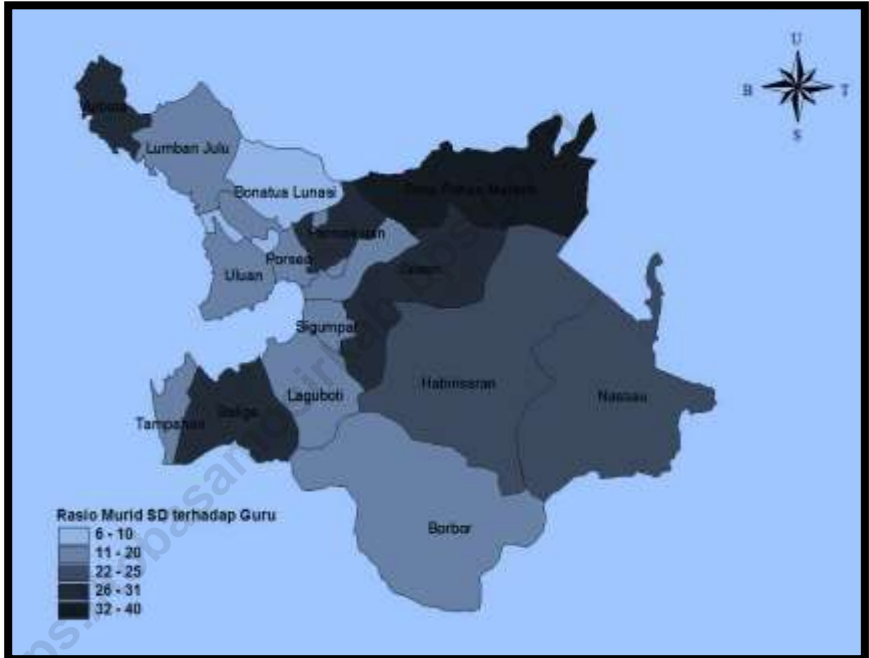
Gambar : 4.1 Jumlah Sekolah Guru dan Murid Menurut Tingkat Pendidikan, 2017/2018

Figure Number of Schools Teachers and Pupils by Education Level, 2017/2018



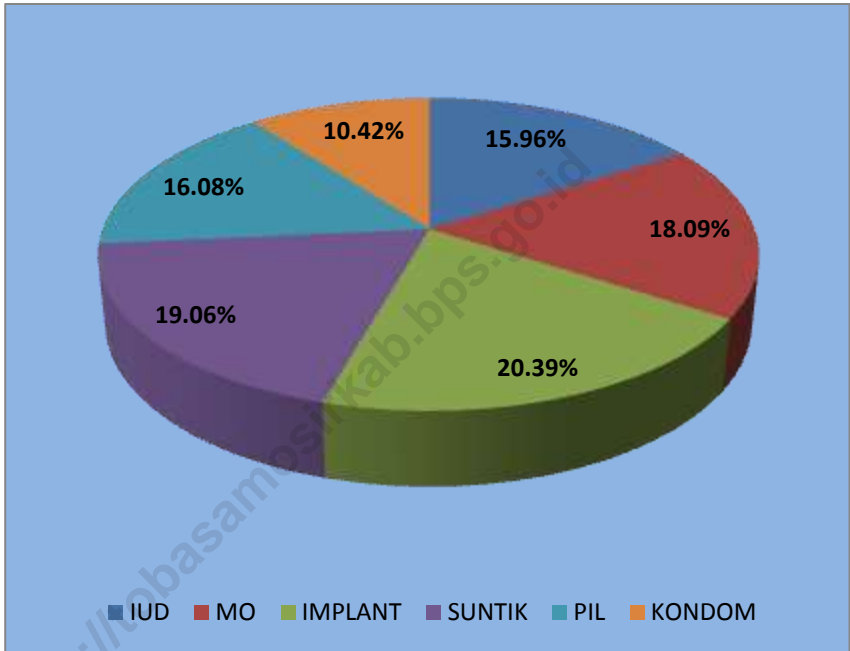
Gambar : 4.2 Rasio Murid Sekolah Dasar Terhadap Guru Menurut Kecamatan, 2017/2018

Figure *Ratio of Pupils in Elementary School to Teachers by Subdistrict, 2017/2018*



Gambar : 4.3 Persentase Akseptor Aktif Menurut Jenis Alat Kontrasepsi Yang Dipakai, 2018

Figure Percentage of Active Acceptor by Type of Contraceptive Used, 2018



4.1 Pendidikan/ Education

Tabel : 4.1.1. Jumlah Sekolah Guru dan Murid Menurut Tingkat Pendidikan, 2017/2018-2017/2018
Number of Schools Teachers and Students by Education Level, 2017/2018-2017/2018

| | Tingkat Pendidikan/ Education Level | Tahun Ajar/Teaching Year | |
|---|--|--------------------------|-----------|
| | | 2017/2018 | 2018/2019 |
| | (1) | (2) | (3) |
| 1 | PAUD /PAUD | | |
| | a. Sekolah/Schools | 183 | - |
| | b. Guru/Teachers | 353 | - |
| | c. Murid/Students | 5 831 | - |
| 2 | SD /Primary School | | |
| | d. Sekolah/Schools | 224 | - |
| | e. Guru/Teachers | 5 831 | - |
| | f. Murid/Students | 27 479 | - |
| 3 | SMP/Junior High School | | |
| | a. Sekolah/Schools | 51 | - |
| | b. Guru/Teachers | 871 | - |
| | c. Murid/Students | 12 980 | - |
| 4 | SMA/Senior High School | | |
| | a. Sekolah/Schools | 15 | - |
| | b. Guru/Teachers | 449 | - |
| | c. Murid/Students | 7 593 | - |
| 5 | SMK/Vocational Senior High School | | |
| | a. Sekolah/Schools | 22 | - |
| | b. Guru/Teachers | 434 | - |
| | c. Murid/Students | 5 900 | - |
| 6 | Akademi/Academy | | |
| | a. Akademi/Academy | 7 | 7 |
| | b. Dosen/Lecturer | 171 | 154 |
| | c. Mahasiswa/Students | 1 984 | 2 031 |

Sumber/
Source : Kementerian Pendidikan dan Kebudayaan dan Akademi di Kabupaten Toba Samosir/
Ministry of Education and Culture and Academic in Toba Samosir Regency

Tabel : 4.1.2 Jumlah Sekolah Menurut Tingkat Pendidikan dan Kecamatan, 2017/2018
Table
Number of Schools by Education Level and Subdistrict, 2017/2018

| | Kecamatan/ Subdistrict | Jumlah | | | | |
|--------------------------|---------------------------|------------|------------|-----------|-----------|-----------|
| | | PAUD | SD/MI/SLB | SLTP/MTs | SMA | SMK |
| | (1) | (2) | (3) | (4) | (5) | (6) |
| 01. | Balige | 36 | 30 | 7 | 3 | 7 |
| 02. | Tampahan | 5 | 6 | 1 | - | 1 |
| 03. | Laguboti | 24 | 17 | 4 | 3 | 4 |
| 04. | Habinsaran | 12 | 27 | 6 | 1 | 2 |
| 05. | Borbor | 8 | 12 | 2 | 1 | - |
| 06. | Nassau | 7 | 15 | 3 | - | 1 |
| 07. | Silaen | 18 | 21 | 5 | 1 | - |
| 08. | Sigumpar | 8 | 9 | 2 | - | 1 |
| 09. | Porsea | 13 | 13 | 4 | - | 4 |
| 10. | Pintu Pohan Meranti | 9 | 12 | 5 | 1 | 1 |
| 11. | Siantar Narumonda | 6 | 8 | 3 | 1 | - |
| 12. | Parmaksian | 12 | 9 | 2 | 1 | - |
| 13. | Lumban Julu | 8 | 13 | 2 | 1 | 1 |
| 14. | Uluan | 8 | 14 | 2 | 1 | - |
| 15. | Ajibata | 5 | 10 | 2 | 1 | - |
| 16. | Bonatua Lunasi | 4 | 8 | 1 | - | - |
| Jumlah/Total 2017 | | 183 | 224 | 51 | 15 | 22 |
| 2016 | | 158 | 228 | 51 | 15 | 19 |

Sumber/
Source : Kementerian Pendidikan dan Kebudayaan, Data Semester Ganjil 2017/ Ministry of Education and Culture, 2017 Odd Semester Data

Tabel : 4.1.3. Jumlah Murid Menurut Tingkat Pendidikan dan Kecamatan, 2017/2018
Table
Number of Students by Education Level and Subdistrict, 2017/2018

| | Kecamatan/ Subdistrict | Tingkat Pendidikan/Education Level | | | | | |
|---------------------|---------------------------|------------------------------------|---------------|---------------|---------------|---------------|--------------|
| | | PAUD | SD/MI/ SLB | SLTP/M Ts | SMA | SMK | |
| | (1) | (2) | (3) | (4) | (5) | (6) | |
| 01 | Balige | 1 438 | 5 334 | 3 056 | 2 548 | 3 090 | |
| 02 | Tampahan | 128 | 687 | 272 | - | 52 | |
| 03 | Laguboti | 799 | 2 753 | 1 346 | 1 213 | 1 175 | |
| 04 | Habinsaran | 268 | 2 559 | 1 265 | 763 | 71 | |
| 05 | Borbor | 153 | 1 268 | 439 | 363 | - | |
| 06 | Nassau | 162 | 1 268 | 534 | - | 195 | |
| 07 | Silaen | 394 | 2 201 | 967 | 681 | - | |
| 08 | Sigumpar | 372 | 1 041 | 512 | - | 51 | |
| 09 | Porsea | 524 | 1 694 | 1 118 | - | 613 | |
| 10 | Pintu Pohan Meranti | 143 | 1 198 | 529 | 158 | 210 | |
| 11 | Siantar Narumonda | 131 | 1 033 | 455 | 794 | - | |
| 12 | Parmaksian | 463 | 1 770 | 632 | 67 | - | |
| 13 | Lumban Julu | 183 | 1 505 | 612 | 472 | 443 | |
| 14 | Uluan | 319 | 1 397 | 490 | 356 | - | |
| 15 | Ajibata | 187 | 953 | 331 | 178 | - | |
| 16 | Bonatua Lunasi | 167 | 818 | 422 | - | - | |
| Jumlah/Total | | 2017 | 5 831 | 27 479 | 12 980 | 7 593 | 5 900 |
| | | 2016 | 3 766 | 3 766 | 27 466 | 12 836 | 7 755 |

Sumber/
Source : Kementerian Pendidikan dan Kebudayaan, Data Semester Ganjil 2017/ Ministry of Education and Culture, 2017 Odd Semester Data

Tabel : 4.1.4. Jumlah Guru Menurut Tingkat Pendidikan dan Kecamatan, 2017/2018
Table **Number of Teachers by Education Level and Subdistrict, 2017/2018**

| | Kecamatan/ Subdistrict | Tingkat Pendidikan/ <i>Education Level</i> | | | | | |
|---------------------|---------------------------|--|------------|--------------|--------------|------------|------------|
| | | PAUD | SD/MI | SLTP/ MTs | SMA | SMK | |
| | (1) | (2) | (3) | (4) | (5) | (6) | |
| 01 | Balige | 36 | 306 | 190 | 129 | 243 | |
| 02 | Tampahan | 5 | 55 | 22 | - | 13 | |
| 03 | Laguboti | 24 | 151 | 102 | 89 | 86 | |
| 04 | Habinsaran | 12 | 185 | 79 | 37 | 7 | |
| 05 | Borbor | 8 | 81 | 25 | 23 | - | |
| 06 | Nassau | 7 | 106 | 45 | - | 11 | |
| 07 | Silaen | 18 | 144 | 65 | 31 | - | |
| 08 | Sigumpar | 8 | 7 | 34 | - | 14 | |
| 09 | Porsea | 13 | 120 | 72 | - | 34 | |
| 10 | Pintu Pohan Meranti | 9 | 84 | 39 | 12 | 7 | |
| 11 | Siantar Narumonda | 6 | 67 | 42 | 44 | - | |
| 12 | Parmaksian | 12 | 104 | 33 | 13 | - | |
| 13 | Lumban Julu | 8 | 98 | 38 | 33 | 28 | |
| 14 | Uluan | 8 | 98 | 28 | 22 | - | |
| 15 | Ajibata | 5 | 74 | 25 | 15 | - | |
| 16 | Bonatua Lunasi | 4 | 58 | 32 | - | - | |
| Jumlah/Total | | 2017 | 183 | 1 801 | 871 | 449 | 434 |
| | | 2016 | 158 | 1 980 | 1 045 | 530 | 467 |

Sumber/ *Source* : Kementerian Pendidikan dan Kebudayaan, Data Semester Ganjil 2017/ *Ministry of Education and Culture, 2017 Odd Semester Data*

Tabel: 4.1.5. Jumlah PAUD, Guru, dan Murid PAUD Menurut Kecamatan, 2017/2018
Table Number of PAUD , Teachers and PAUD Members by Subdistrict, 2017/2018

| Kecamatan/ Subdistrict | PAUD | Kasek/ Guru/ Teachers | Murid/ Members |
|---------------------------|-------------|-----------------------------|-------------------|
| (1) | (2) | (3) | (4) |
| 01 Balige | 36 | 64 | 5 703 |
| 02 Tampahan | 5 | 5 | 689 |
| 03 Laguboti | 24 | 38 | 2 831 |
| 04 Habinsaran | 12 | 25 | 2 534 |
| 05 Borbor | 8 | 16 | 1 263 |
| 06 Nassau | 7 | 14 | 1 273 |
| 07 Silaen | 18 | 34 | 2 140 |
| 08 Sigumpar | 8 | 18 | 1 039 |
| 09 Porsea | 13 | 43 | 2 032 |
| 10 Pintu Pohan Meranti | 9 | 3 | 1 178 |
| 11 Siantar Narumonda | 6 | 14 | 1 029 |
| 12 Parmaksian | 12 | 29 | 1 768 |
| 13 Lumban Julu | 8 | 17 | 1 505 |
| 14 Uluan | 8 | 16 | 1 399 |
| 15 Ajibata | 5 | 8 | 934 |
| 16 Bonatua Lunasi | 4 | 9 | 848 |
| Jumlah/Total | 2017 | 183 | 353 |
| | 2016 | 158 | 489 |
| | | | 5 831 |
| | | | 3 766 |

Sumber/
Source : Kementerian Pendidikan dan Kebudayaan, Data Semester Ganjil 2017/ Ministry of Education and Culture, 2017 Odd Semester Data

Tabel : 4.1.6. Jumlah Taman Kanak-Kanak, Guru, dan Murid Taman Kanak-Kanak (TK) Menurut Kecamatan, 2017/2018
Number of Kindergartens Schools , Teachers and Kindergartens by Subdistrict, 2017/2018

| Kecamatan/ Subdistrict | T K/ Kindergartens Schools | Kasek/ Guru/ Teachers | Murid T K/ Kindergarte ns | |
|---------------------------|----------------------------------|-----------------------------|---------------------------------|--------------|
| (1) | (2) | (3) | (4) | |
| 01 Balige | 8 | 45 | 725 | |
| 02 Tampahan | - | - | - | |
| 03 Laguboti | 2 | 8 | 76 | |
| 04 Habinsaran | - | - | - | |
| 05 Borbor | - | - | - | |
| 06 Nassau | - | - | - | |
| 07 Silaen | 2 | 10 | 117 | |
| 08 Sigumpar | 2 | 8 | 66 | |
| 09 Porsea | 1 | 7 | 56 | |
| 10 Pintu Pohan Meranti | 1 | 3 | 25 | |
| 11 Siantar Narumonda | - | - | - | |
| 12 Parmaksian | 3 | 18 | 261 | |
| 13 Lumban Julu | 2 | 4 | 70 | |
| 14 Uluan | 1 | 4 | 43 | |
| 15 Ajibata | 1 | 4 | 44 | |
| 16 Bonatua Lunasi | 2 | 6 | 131 | |
| Jumlah/Total | 2017 | 25 | 117 | 1 614 |
| | 2016 | 24 | 97 | 1 552 |

Sumber/
Source : Kementerian Pendidikan dan Kebudayaan, Data Semester Ganjil 2017/ Ministry of Education and Culture, 2017 Odd Semester Data

Tabel : 4.1.7 Jumlah Sekolah Guru dan Murid Sekolah Dasar (SD)/Madrasah Ibtidaiyah Menurut Kecamatan, 2017/2018

Number of Schools Teachers and Students of Primary School by Subdistrict, 2017/2018

| Kecamatan/ Subdistrict | Sekolah/ Schools | Guru/ Teachers | Murid/ Students |
|---------------------------|---------------------|-------------------|--------------------|
| (1) | (2) | (3) | (4) |
| 01 Balige | 30 | 306 | 5 334 |
| 02 Tampahan | 6 | 55 | 687 |
| 03 Laguboti | 17 | 151 | 2 753 |
| 04 Habinsaran | 27 | 185 | 2 559 |
| 05 Borbor | 12 | 81 | 1 268 |
| 06 Nassau | 15 | 106 | 1 268 |
| 07 Silaen | 21 | 144 | 2 201 |
| 08 Sigumpar | 9 | 7 | 1 041 |
| 09 Porsea | 13 | 12 | 1 694 |
| 10 Pintu Pohan Meranti | 12 | 84 | 1 198 |
| 11 Siantar Narumonda | 8 | 67 | 1 033 |
| 12 Parmaksian | 9 | 104 | 1 770 |
| 13 Lumban Julu | 13 | 98 | 1 505 |
| 14 Uluan | 14 | 98 | 1 397 |
| 15 Ajibata | 10 | 74 | 953 |
| 16 Bonatua Lunasi | 8 | 58 | 818 |
| Jumlah/Total | 2017 | 224 | 1 801 |
| | 2016 | 228 | 2 740 |

Sumber/
Source : Kementerian Pendidikan dan Kebudayaan, Data Semester Ganjil 2017 dan Kementerian Agama Kabupaten Toba Samosir/ Ministry of Education and Culture, 2017 Odd Semester Data and Religious Office in Toba Samosir Regency

Tabel : 4.1.8 Jumlah PAUD Menurut Lembaga dan Kecamatan, 2017/2018
Table
Number of PAUD by Institution and Subdistrict, 2017/2018

| Kecamatan/ Subdistrict | Negeri | Bersubsidi/Non Subsidi/Swasta | Jumlah/ Total |
|---------------------------|----------|----------------------------------|------------------|
| (1) | (2) | (3) | (4) |
| 01 Balige | 1 | 35 | 36 |
| 02 Tampahan | - | 5 | 5 |
| 03 Laguboti | - | 24 | 24 |
| 04 Habinsaran | - | 12 | 12 |
| 05 Borbor | - | 8 | 8 |
| 06 Nassau | - | 7 | 7 |
| 07 Silaen | - | 18 | 18 |
| 08 Sigumpar | - | 8 | 8 |
| 09 Porsea | 1 | 12 | 13 |
| 10 Pintu Pohan Meranti | - | 9 | 9 |
| 11 Siantar Narumonda | - | 6 | 6 |
| 12 Parmaksian | 1 | 11 | 12 |
| 13 Lumban Julu | 2 | 6 | 8 |
| 14 Uluan | - | 8 | 8 |
| 15 Ajibata | - | 5 | 5 |
| 16 Bonatua Lunasi | - | 47 | 4 |
| Jumlah/Total 2017 | 5 | 178 | 183 |
| | 0 | 158 | 158 |

Sumber/
Source : Kementerian Pendidikan dan Kebudayaan, Data Semester Ganjil 2017/ Ministry of Education and Culture, 2017 Odd Semester Data

Tabel: 4.1.9 Jumlah Sekolah Dasar (SD) Menurut Lembaga dan Kecamatan, 2017/2018
Number of Primary School by Institution and Subdistrict , 2017/2018

| Kecamatan/ Subdistrict | Negeri | Bersubsidi /Swasta | SLB | MI/ MIS | Jumlah/ Total |
|---------------------------|------------|-----------------------|----------|------------|------------------|
| (1) | (2) | (3) | (4) | (5) | (6) |
| 01 Balige | 26 | 4 | - | 1 | 30 |
| 02 Tampahan | 6 | - | - | - | 6 |
| 03 Laguboti | 17 | - | 1 | - | 17 |
| 04 Habinsaran | 26 | 1 | - | - | 27 |
| 05 Borbor | 12 | - | - | - | 12 |
| 06 Nassau | 15 | - | - | - | 15 |
| 07 Silaen | 19 | 2 | - | - | 21 |
| 08 Sigumpar | 9 | - | - | - | 9 |
| 09 Porsea | 12 | 1 | - | 1 | 13 |
| 10 Pintu Pohan Meranti | 11 | 1 | - | - | 12 |
| 11 Siantar | 7 | 1 | - | - | 8 |
| 12 Parmaksian | 8 | 1 | - | - | 9 |
| 13 Lumban Julu | 13 | - | - | - | 13 |
| 14 Uluan | 14 | - | - | - | 14 |
| 15 Ajibata | 9 | 1 | - | - | 10 |
| 16 Bonatua Lunasi | 7 | 1 | - | - | 8 |
| Jumlah/Total 2017 | 211 | 13 | 1 | 2 | 224 |
| 2016 | 212 | 13 | 1 | 2 | 228 |

Sumber/
 Source : Kementerian Pendidikan dan Kebudayaan, Data Semester Ganjil 2017/ Ministry of Education and Culture, 2017 Odd Semester Data

Tabel : 4.1.10 Jumlah Kasek/Guru PAUD Menurut Kecamatan dan Ijazah Tertinggi, 2017/2018
Number of Teachers PAUD According Subdistrict and The Highest Diploma , 2017/2018

| Kecamatan/ Subdistrict | SPG /KPG/PGSLP/PGSLP Sarmud Sarjan | | | | | PGA | SLTA Bukan Keg |
|---------------------------|---------------------------------------|------------|----------|-----------|-----------|-----------|----------------------|
| | PGSR/ SGO | D1 | D2 | D3 | a | | |
| (1) | (2) | (3) | (4) | (5) | (6) | (7) | (8) |
| 01 Balige | 35 | 5 | - | 4 | 20 | - | - |
| 02 Tampahan | 4 | - | - | - | 1 | - | - |
| 03 Laguboti | 30 | 6 | 1 | 3 | 3 | 1 | - |
| 04 Habinsaran | 19 | - | - | - | - | - | - |
| 05 Borbor | 9 | - | - | 7 | - | - | - |
| 06 Nassau | 14 | - | - | - | - | - | - |
| 07 Silaen | 21 | 3 | - | 5 | 5 | - | - |
| 08 Sigumpar | 7 | - | - | 4 | 7 | - | - |
| 09 Porsea | 13 | - | 2 | 12 | 16 | - | - |
| 10 Pintu Pohan | - | - | - | - | 3 | - | - |
| 11 Siantar | 14 | - | - | - | - | - | - |
| 12 Parmaksian | 14 | - | - | - | 15 | - | - |
| 13 Lumban Julu | 6 | - | - | 1 | 10 | - | - |
| 14 Uluan | 11 | - | - | - | 6 | - | - |
| 15 Ajibata | 1 | - | - | 1 | 6 | - | - |
| 16 Bonatua Lunasi | 2 | - | - | - | 6 | - | - |
| Jumlah/Total 2017 | 200 | 14 | 3 | 37 | 98 | 1 | 0 |
| | 2016 | 233 | 7 | 1 | 14 | 53 | 4 |
| | | | | | | | 1 |

Sumber/
Source : Kementerian Pendidikan dan Kebudayaan, Data Semester Ganjil 2017/ Ministry of Education and Culture, 2017 Odd Semester Data

Tabel : 4.1.11 Jumlah Kasek/Guru SD/MI/SLB Menurut Kecamatan dan Ijazah Tertinggi, 2017/2018
Number of Primary School Teachers According Subdistrict and The Highest Diploma , 2017/2018

| Kecamatan/ Subdistrict | SPG /KPG/ PGSR/ SGO | PGSLP / D1 | PGSLP D2 | Sarmud D3 | Sarjana | PGA | SLTA Bukan Keg | |
|---------------------------|------------------------------|---------------|-------------|--------------|--------------|------------|----------------------|--------------|
| (1) | (2) | (3) | (4) | (5) | (6) | (7) | (8) | (9) |
| 01 Balige | 42 | 1 | 43 | 5 | 193 | - | - | - |
| 02 Tampahan | 12 | - | 11 | 2 | 36 | - | - | - |
| 03 Laguboti | 25 | 1 | 35 | 7 | 120 | - | - | - |
| 04 Habinsaran | 82 | - | 31 | 4 | 89 | - | - | - |
| 05 Borbor | 28 | 2 | 15 | 1 | 47 | - | - | - |
| 06 Nassau | 73 | - | 9 | - | 40 | - | - | - |
| 07 Silaen | 41 | 1 | 12 | 1 | 92 | - | - | - |
| 08 Sigumpar | 20 | - | 18 | 2 | 46 | - | - | - |
| 09 Porsea | 20 | - | 16 | 4 | 117 | - | - | - |
| 10 Pintu Pohan Meranti | 34 | - | 12 | - | 40 | - | - | - |
| 11 Siantar Narumonda | 16 | - | 13 | 1 | 38 | - | - | - |
| 12 Parmaksian | 23 | - | 22 | 6 | 35 | - | - | - |
| 13 Lumban Julu | 36 | - | 12 | 2 | 62 | - | - | - |
| 14 Uluan | 39 | - | 2 | 5 | 66 | - | - | - |
| 15 Ajibata | 18 | - | 3 | 1 | 52 | - | - | - |
| 16 Bonatua Lunasi | 15 | - | 6 | 2 | 32 | - | - | - |
| Jumlah/Total 2017 | 524 | 5 | 260 | 43 | 1 099 | 0 | | 0 |
| | 2016 | 40 | 0 | 38 | 3 | 139 | 0 | 1 388 |

Sumber/
Source : Kementerian Pendidikan dan Kebudayaan, Data Semester Ganjil 2017 dan Kementerian Agama Kabupaten Toba Samosir/
 Ministry of Education and Culture, 2017 Odd Semester Data and Religious Office in Toba Samosir Regency

Tabel: 4.1.12 Jumlah Murid SD Menurut Kecamatan dan Lembaga, 2017/2018**Number of Students in Primary School by Subdistrict and Institution, 2017/2018**

| Kecamatan/ Subdistrict | Negeri Non Inpres | Bersubsidi Swasta | SLB | MIN/ MIS | Jumlah/ Total |
|---------------------------|-------------------------|----------------------|--------------|-------------|------------------|
| (1) | (2) | (3) | (4) | (5) | (6) |
| 01 Balige | 3 429 | 1 905 | - | 186 | 5 520 |
| 02 Tampahan | 687 | - | - | - | 687 |
| 03 Laguboti | 2 753 | - | 86 | - | 2 839 |
| 04 Habinsaran | 2 300 | 259 | - | - | 2 529 |
| 05 Borbor | 1 268 | - | - | - | 1 268 |
| 06 Nassau | 1 268 | - | - | - | 1 268 |
| 07 Silaen | 1 927 | 274 | - | - | 2 201 |
| 08 Sigumpar | 1 041 | - | - | - | 1 041 |
| 09 Porsea | 1 639 | 55 | - | 176 | 1 870 |
| 10 Pintu Pohan Meranti | 1 023 | 175 | - | - | 1 198 |
| 11 Siantar Narumonda | 971 | 62 | - | - | 1 033 |
| 12 Parmaksian | 1 106 | 664 | - | - | 1 770 |
| 13 Lumban Julu | 1 55 | - | - | - | 155 |
| 14 Uluan | 1 397 | - | - | - | 1 397 |
| 15 Ajibata | 864 | 89 | - | - | 864 |
| 16 Bonatua Lunasi | 582 | 235 | - | - | 582 |
| Jumlah/Total 2017 | 23 760 | 3 719 | 86 | 362 | 27 927 |
| | 2016 | 23 989 | 3 477 | 0 | 27 466 |

Sumber/
Source : Kementerian Pendidikan dan Kebudayaan, Data Semester Ganjil 2017 dan Kementerian Agama Kabupaten Toba Samosir/ *Ministry of Education and Culture, 2017 Odd Semester Data and Religious Office in Toba Samosir Regency*

Tabel : 4.1.13 Rasio Murid PAUD terhadap Sekolah dan Guru Menurut Kecamatan, 2017/2018
Ratio of Pupils in PAUD to Schools and Teacher by Subdistrict, 2017/2018

| Kecamatan/ Subdistrict | Rasio Murid PAUD Terhadap Ratio of Pupils in PAUD to | |
|---------------------------|---|---------------|
| | Sekolah/Schools | Guru/Teachers |
| (1) | (2) | (3) |
| 01 Balige | 39,94 | 22,47 |
| 02 Tampahan | 25,60 | 25,60 |
| 03 Laguboti | 33,29 | 21,03 |
| 04 Habinsaran | 22,33 | 10,72 |
| 05 Borbor | 19,12 | 9,57 |
| 06 Nassau | 23,14 | 11,57 |
| 07 Silaen | 21,89 | 11,59 |
| 08 Sigumpar | 46,50 | 20,67 |
| 09 Porsea | 40,31 | 12,19 |
| 10 Pintu Pohan | 15,89 | 47,67 |
| 11 Siantar | 21,83 | 9,36 |
| 12 Parmaksian | 38,58 | 15,97 |
| 13 Lumban Julu | 22,88 | 10,76 |
| 14 Uluan | 39,88 | 19,94 |
| 15 Ajobata | 37,40 | 23,37 |
| 16 Bonatua Lunasi | 41,75 | 18,55 |
| Jumlah/Total 2017 | 31,86 | 16,52 |
| 2016 | 23,84 | 7,70 |

Sumber/ : Kementerian Pendidikan dan Kebudayaan, Data Semester Ganjil
 Source : 2017/ Ministry of Education and Culture, 2017 Odd Semester Data

Tabel : 4.1.14 Rasio Murid SD terhadap Sekolah dan Guru Menurut Kecamatan, 2017/2018
Ratio of Pupils in Primary School to Schools and Teacher by Subdistrict, 2017/2018

| Kecamatan/ Subdistrict | Rasio Murid SD Terhadap Ratio of Pupils in Primary School to | |
|---------------------------|---|---------------|
| | Sekolah/Schools | Guru/Teachers |
| (1) | (2) | (3) |
| 01 Balige | 177,80 | 17,43 |
| 02 Tampahan | 114,50 | 12,49 |
| 03 Laguboti | 161,94 | 18,23 |
| 04 Habinsaran | 94,78 | 13,83 |
| 05 Borbor | 105,67 | 15,65 |
| 06 Nassau | 84,53 | 11,96 |
| 07 Silaen | 104,81 | 15,28 |
| 08 Sigumpar | 115,67 | 148,71 |
| 09 Porsea | 130,31 | 141,17 |
| 10 Pintu Pohan | 99,83 | 14,26 |
| 11 Siantar | 129,13 | 15,42 |
| 12 Parmaksian | 196,67 | 17,02 |
| 13 Lumban Julu | 115,77 | 15,36 |
| 14 Uluan | 99,79 | 14,26 |
| 15 Ajibata | 95,30 | 12,88 |
| 16 Bonatua Lunasi | 102,25 | 14,10 |
| Jumlah/Total 2017 | 122,67 | 15,26 |
| 2016 | 120,46 | 13, 87 |

Sumber/ Source : Kementerian Pendidikan dan Kebudayaan, Data Semester Ganjil 2017 dan Kementerian Agama Kabupaten Toba Samosir/ Ministry of Education and Culture, 2017 Odd Semester Data and Religious Office in Toba Samosir Regency

Tabel : 4.1.15. Jumlah Murid MI Menurut Kecamatan dan Kelas, 2017/2018
Table
Number of Students in Religious Primary School by Subdistrict and Class, 2017/2018

| Kecamatan/ Subdistrict | Kelas/Class | | | | | | Jumlah/ Total | |
|---------------------------|-------------|-----------|-----------|-----------|-----------|-----------|------------------|------------|
| | I | II | III | IV | V | VI | | |
| (1) | (2) | (3) | (4) | (5) | (6) | (7) | (8) | |
| 01 Balige | 55 | 30 | 27 | 30 | 25 | 19 | 186 | |
| 02 Tampahan | - | - | - | - | - | - | 0 | |
| 03 Laguboti | - | - | - | - | - | - | 0 | |
| 04 Habinsaran | - | - | - | - | - | - | 0 | |
| 05 Borbor | - | - | - | - | - | - | 0 | |
| 06 Nassau | - | - | - | - | - | - | 0 | |
| 07 Silaen | - | - | - | - | - | - | 0 | |
| 08 Sigumpar | - | - | - | - | - | - | 0 | |
| 09 Porsea | 34 | 42 | 28 | 25 | 27 | 20 | 176 | |
| 10 Pintu Pohan Meranti | - | - | - | - | - | - | 0 | |
| 11 Siantar Narumonda | - | - | - | - | - | - | 0 | |
| 12 Parmaksian | - | - | - | - | - | - | 0 | |
| 13 Lumban Julu | - | - | - | - | - | - | 0 | |
| 14 Uluan | - | - | - | - | - | - | 0 | |
| 15 Ajibata | - | - | - | - | - | - | 0 | |
| 16 Bonatua Lunasi | - | - | - | - | - | - | 0 | |
| Jumlah/Total | 2017 | 89 | 72 | 55 | 55 | 52 | 39 | 362 |

Sumber/ Source : Kementerian Agama Kabupaten Toba Samosir, / Religious Office in Toba Samosir Regency

Tabel : 4.1.16. Jumlah Sekolah Guru dan Murid SLTP/MTs Menurut Kecamatan, 2017/2018
Number of Schools Students and Teachers in Junior High School by Subdistrict, 2017/2018

| | Kecamatan/ Subdistrict | Sekolah/ Schools | Guru/ Teachers | Murid/ Students |
|----|---------------------------|---------------------|-------------------|--------------------|
| | (1) | (2) | (3) | (4) |
| 01 | Balige | 7 | 190 | 3 056 |
| 02 | Tampahan | 1 | 22 | 271 |
| 03 | Laguboti | 4 | 102 | 3 462 |
| 04 | Habinsaran | 6 | 79 | 1 265 |
| 05 | Borbor | 2 | 25 | 439 |
| 06 | Nassau | 3 | 45 | 534 |
| 07 | Silaen | 5 | 65 | 967 |
| 08 | Sigumpar | 2 | 34 | 512 |
| 09 | Porsea | 3 | 72 | 1 118 |
| 10 | Pintu Pohan Meranti | 5 | 39 | 529 |
| 11 | Siantar Narumonda | 2 | 42 | 455 |
| 12 | Parmaksian | 2 | 33 | 632 |
| 13 | Lumban Julu | 2 | 38 | 612 |
| 14 | Uluan | 2 | 28 | 490 |
| 15 | Ajibata | 2 | 25 | 331 |
| 16 | Bonatua Lunasi | 1 | 32 | 422 |
| | Jumlah/Total | 2017 | 50 | 871 |
| | | 2016 | 51 | 1 045 |
| | | | | 12 980 |
| | | | | 12 836 |

Sumber/
Source : Kementerian Pendidikan dan Kebudayaan, Data Semester Ganjil 2017 dan Kementerian Agama Kabupaten Toba Samosir/ Ministry of Education and Culture, 2017 Odd Semester Data and Religious Office in Toba Samosir Regency

Tabel : 4.1.17. Rasio Murid SLTP/MTs terhadap Sekolah dan Guru Menurut Kecamatan, 2017/2018
Ratio of Pupils in Junior High School to Scholls and Teacher by Subdistrict, 2017/2018

| Kecamatan/ Subdistrict | Rasio Murid SLTP/MTs Terhadap Ratio of Pupils in Junior High School to Scholls to | |
|---------------------------|---|---------------|
| | Sekolah/Schools | Guru/Teachers |
| (1) | (2) | (3) |
| 01 Balige | 436,57 | 16,08 |
| 02 Tampahan | 271,00 | 12,32 |
| 03 Laguboti | 865,50 | 33,94 |
| 04 Habinsaran | 210,83 | 16,01 |
| 05 Borbor | 219,50 | 17,56 |
| 06 Nassau | 178,00 | 11,87 |
| 07 Silaen | 193,40 | 14,88 |
| 08 Sigumpar | 256,00 | 15,06 |
| 09 Porsea | 372,67 | 15,53 |
| 10 Pintu Pohan Meranti | 105,80 | 13,56 |
| 11 Siantar Narumonda | 227,50 | 10,83 |
| 12 Parmaksian | 316,00 | 19,15 |
| 13 Lumban Julu | 306,00 | 16,11 |
| 14 Uluan | 245,00 | 17,50 |
| 15 Ajibata | 165,50 | 13,24 |
| 16 Bonatua Lunasi | 422,00 | 13,19 |
| Jumlah/Total | 2017 | 259,60 |
| | 2016 | 12 28 |

Sumber/
Source : Kementerian Pendidikan dan Kebudayaan, Data Semester Ganjil 2017 dan Kementerian Agama Kabupaten Toba Samosir/ Ministry of Education and Culture, 2017 Odd Semester Data and Religious Office in Toba Samosir Regency

Tabel : 4.1.18 Jumlah Sekolah SLTP/MTs Menurut Lembaga dan Kecamatan, 2017/2018
Number of Schools in Junior High School by Institution and Subdistrict, 2017/2018

| Kecamatan/ Subdistrict | Negeri/ Public | Swasta/ Private | Jumlah/ Total |
|---------------------------|-------------------|--------------------|------------------|
| (1) | (2) | (3) | (4) |
| 01 Balige | 6 | 2 | 8 |
| 02 Tampahan | 1 | - | 1 |
| 03 Laguboti | 4 | - | 4 |
| 04 Habinsaran | 5 | 1 | 6 |
| 05 Borbor | 2 | - | 2 |
| 06 Nassau | 3 | - | 3 |
| 07 Silaen | 5 | - | 5 |
| 08 Sigumpar | 2 | - | 2 |
| 09 Porsea | 2 | 2 | 4 |
| 10 Pintu Pohan Meranti | 4 | 1 | 5 |
| 11 Siantar Narumonda | 2 | 1 | 3 |
| 12 Parmaksian | 1 | 1 | 2 |
| 13 Lumban Julu | 2 | - | 2 |
| 14 Uluan | 2 | - | 2 |
| 15 Ajibata | 2 | - | 2 |
| 16 Bonatua Lunasi | 1 | - | 1 |
| Jumlah/Total | 2017 | 44 | 8 |
| | 2016 | 44 | 7 |
| | | | 52 |
| | | | 51 |

Sumber/
Source : Kementerian Pendidikan dan Kebudayaan, Data Semester Ganjil 2017 dan Kementerian Agama Kabupaten Toba Samosir/ Ministry of Education and Culture, 2017 Odd Semester Data and Religious Office in Toba Samosir Regency

Tabel : 4.1.19 Jumlah Sekolah Murid dan Guru SMA Menurut Kecamatan, 2017/2018
Number of Schools Students and Teachers in Senior High School by Subdistrict, 2017/2018

| | Kecamatan/ Subdistrict | Sekolah/ Schools | Guru/ Teachers | Murid/ Students | |
|----|---------------------------|---------------------|-------------------|--------------------|--------------|
| | (1) | (2) | (3) | (4) | |
| 01 | Balige | 3 | 129 | 2 548 | |
| 02 | Tampahan | - | - | - | |
| 03 | Laguboti | 3 | 89 | 1 213 | |
| 04 | Habinsaran | 1 | 37 | 763 | |
| 05 | Borbor | 1 | 23 | 36 | |
| 06 | Nassau | - | - | - | |
| 07 | Silaen | 1 | 31 | 681 | |
| 08 | Sigumpar | - | - | - | |
| 09 | Porsea | - | - | - | |
| 10 | Pintu Pohan Meranti | 1 | 12 | 158 | |
| 11 | Siantar Narumonda | 1 | 44 | 794 | |
| 12 | Parmaksian | 1 | 13 | 67 | |
| 13 | Lumban Julu | 1 | 33 | 472 | |
| 14 | Uluan | 1 | 22 | 356 | |
| 15 | Ajibata | 1 | 15 | 178 | |
| 16 | Bonatua Lunasi | - | - | - | |
| | Jumlah/Total | 2017 | 15 | 448 | 7 593 |
| | | 2016 | 16 | 468 | 7 802 |

Sumber/
Source : Kementerian Pendidikan dan Kebudayaan, Data Semester Ganjil 2017/ Ministry of Education and Culture, 2017 Odd Semester Data

Tabel : 4.1.20. Rasio Murid SMA terhadap Sekolah dan Guru Menurut Kecamatan, 2017/2018
Ratio of Pupils in Senior High School to Schools and Teacher by Subdistrict, 2017/2018

| Kecamatan/ Subdistrict | Rasio Murid SLTA Terhadap Ratio of Pupils in Senior High School to | |
|---------------------------|---|---------------|
| | Sekolah/Schools | Guru/Teachers |
| (1) | (2) | (3) |
| 01 Balige | 849,33 | 19,75 |
| 02 Tampahan | - | - |
| 03 Laguboti | 404,33 | 13,63 |
| 04 Habinsaran | 763,00 | 20,62 |
| 05 Borbor | 36,00 | 1,57 |
| 06 Nassau | - | - |
| 07 Silaen | 681,00 | 21,97 |
| 08 Sigumpar | - | - |
| 09 Porsea | - | - |
| 10 Pintu Pohan Meranti | 158,00 | 13,17 |
| 11 Siantar Narumonda | 794,00 | 18,05 |
| 12 Parmaksian | 67,00 | 5,15 |
| 13 Lumban Julu | 472,00 | 14,30 |
| 14 Uluan | 356,00 | 16,18 |
| 15 Ajibata | 178,00 | 11,87 |
| 16 Bonatua Lunasi | - | - |
| Jumlah/Total | 2017 | 2016 |
| | 506,20 | 600,15 |
| | | 16,95 |
| | | 16,67 |

Sumber/ : Kementerian Pendidikan dan Kebudayaan, Data Semester
 Source : Ganjil 2017/ Ministry of Education and Culture, 2017 Odd
 Semester Data

Tabel : 4.1.21. Jumlah Sekolah SMA Menurut Lembaga dan Kecamatan, 2017/2018
Number of Schools in Senior High School by Institution and Subdistrict, 2017/2018

| | ,Kecamatan/ <i>Subdistrict</i> | Negeri/ <i>Public</i> | Swasta/ <i>Private</i> | Jumlah/ <i>Total</i> |
|----|-----------------------------------|--------------------------|---------------------------|-------------------------|
| | (1) | (2) | (3) | (4) |
| 01 | Balige | 2 | 1 | 3 |
| 02 | Tampahan | - | - | - |
| 03 | Laguboti | 1 | 2 | 3 |
| 04 | Habinsaran | 1 | - | 1 |
| 05 | Borbor | 1 | - | 1 |
| 06 | Nassau | - | - | - |
| 07 | Silaen | 1 | - | 1 |
| 08 | Sigumpar | - | - | - |
| 09 | Porsea | - | - | - |
| 10 | Pintu Pohan Meranti | 1 | - | 1 |
| 11 | Siantar Narumonda | 1 | - | 1 |
| 12 | Parmaksian | 1 | - | 1 |
| 13 | Lumban Julu | 1 | - | 1 |
| 14 | Uluan | 1 | - | 1 |
| 15 | Ajibata | 1 | - | 1 |
| 16 | Bonatua Lunasi | - | - | - |
| | Jumlah/Total | 12 | 3 | 15 |
| | | 12 | 4 | 16 |

Sumber/
 Source : Kementerian Pendidikan dan Kebudayaan, Data Semester Ganjil 2017/ Ministry of Education and Culture, 2017 Odd Semester Data

Tabel : 4.1.22. Jumlah Sekolah Guru dan Murid SMK Menurut Kecamatan, 2017/2018
Table
Number of Schools Teachers and Students in Vocational Senior High School by Subdistrict, 2017/2018

| | Kecamatan/ Subdistrict | Sekolah/ Schools | Guru/ Teachers | Murid/ Students |
|----|---------------------------|---------------------|-------------------|--------------------|
| | (1) | (2) | (3) | (4) |
| 01 | Balige | 7 | 243 | 3 090 |
| 02 | Tampahan | 1 | 13 | 52 |
| 03 | Laguboti | 4 | 8 | 1 175 |
| 04 | Habinsaran | 2 | 7 | 71 |
| 05 | Borbor | - | - | - |
| 06 | Nassau | 1 | 11 | 195 |
| 07 | Silaen | - | - | - |
| 08 | Sigumpar | 1 | 14 | 51 |
| 09 | Porsea | 4 | 34 | 613 |
| 10 | Pintu Pohan Meranti | 1 | 7 | 210 |
| 11 | Siantar Narumonda | - | - | - |
| 12 | Parmaksian | - | - | - |
| 13 | Lumban Julu | 1 | 28 | 443 |
| 14 | Uluan | - | - | - |
| 15 | Ajibata | - | - | - |
| 16 | Bonatua Lunasi | - | - | - |
| | Jumlah/Total | 2017 | 22 | 443 |
| | | 2016 | 22 | 452 |
| | | | | 5 900 |
| | | | | 5 516 |

Sumber/
 Source : Kementerian Pendidikan dan Kebudayaan, Data Semester Ganjil 2017/ Ministry of Education and Culture, 2017 Odd Semester Data

Tabel : 4.1.23. Rasio Murid SMK terhadap Sekolah dan Guru Menurut Kecamatan, 2017/2018
Ratio of Pupils in Vocational Senior High School to Scholls and Teacher by Subdistrict, 2017/2018

| Kecamatan/ Subdistrict | Rasio Murid SMK Terhadap Ratio of Pupils in Vocational Senior High School to | |
|---------------------------|--|---------------|
| | Sekolah/Schools | Guru/Teachers |
| (1) | (2) | (3) |
| 01 Balige | 441,43 | 12,72 |
| 02 Tampahan | 52,00 | 4,00 |
| 03 Laguboti | 293,75 | 146,88 |
| 04 Habinsaran | 35,50 | 10,14 |
| 05 Borbor | - | - |
| 06 Nassau | 195,00 | 17,73 |
| 07 Silaen | - | - |
| 08 Sigumpar | 51,00 | 3,64 |
| 09 Porsea | 153,25 | 18,03 |
| 10 Pintu Pohan Meranti | 210,00 | 30,00 |
| 11 Siantar Narumonda | - | - |
| 12 Parmaksian | - | - |
| 13 Lumban Julu | 443,00 | 15,82 |
| 14 Uluan | - | - |
| 15 Ajibata | - | - |
| 16 Bonatua Lunasi | - | - |
| Jumlah/Total | 2017 | 268,18 |
| | 2016 | 250,72 |
| | | 16,16 |
| | | 12,70 |

Sumber/
Source : Kementerian Pendidikan dan Kebudayaan, Data Semester Ganjil 2017/ Ministry of Education and Culture, 2017 Odd Semester Data

Tabel : 4.1.24. Jumlah Sekolah Menengah Kejuruan Menurut Lembaga dan Kecamatan, 2017/2018
Table
Number of Vocational Senior High School by Institution and Subdistrict, 2017/2018

| | Kecamatan/ Subdistrict | Negeri/ Public | Swasta/ Private | Jumlah/ Total |
|----|---------------------------|-------------------|--------------------|------------------|
| | (1) | (2) | (3) | (4) |
| 01 | Balige | 2 | 5 | 7 |
| 02 | Tampahan | 1 | - | 1 |
| 03 | Laguboti | 1 | 3 | 4 |
| 04 | Habinsaran | 1 | 1 | 2 |
| 05 | Borbor | - | - | - |
| 06 | Nassau | 1 | - | 1 |
| 07 | Silaen | - | - | - |
| 08 | Sigumpar | 1 | - | 1 |
| 09 | Porsea | - | 4 | 4 |
| 10 | Pintu Pohan Meranti | - | 1 | 1 |
| 11 | Siantar Narumonda | - | - | - |
| 12 | Parmaksian | - | - | - |
| 13 | Lumban Julu | 1 | - | 1 |
| 14 | Uluan | - | - | - |
| 15 | Ajibata | - | - | - |
| 16 | Bonatua Lunasi | - | - | - |
| | Jumlah/Total | 2017 | 2018 | 2017 |
| | | 8 | 14 | 22 |
| | | 9 | 13 | 22 |

Sumber/
Source : Kementerian Pendidikan dan Kebudayaan, Data Semester Ganjil 2017/ Ministry of Education and Culture, 2017 Odd Semester Data

Tabel : 4.1.25. Jumlah Mahasiswa Dosen dan Rasio Mahasiswa Terhadap Dosen di Institut Teknologi DEL Program D-3, 2002/2003 – 2018/2019
Number of Student Lecturer and Ratio of Student to Lecturer at DEL Informatica Institute, 2002/2003 – 2018/2019

| Tahun/ Year | Mahasiswa/ Student | Dosen/ Lecturer | Rasio Mahasiswa Thdp Dosen/ Ratio of Student to Lecturers |
|----------------|-----------------------|--------------------|---|
| (1) | (2) | (3) | (4) |
| 2002 / 2003 | 147 | 20 | 7,4 |
| 2003 / 2004 | 209 | 22 | 9,5 |
| 2004 / 2005 | 192 | 20 | 9,6 |
| 2005 / 2006 | 169 | 24 | 7,0 |
| 2006 / 2007 | 176 | 29 | 6,1 |
| 2007 / 2008 | 196 | 29 | 6,8 |
| 2008 / 2009 | 191 | 14 | 13,6 |
| 2009 / 2010 | 192 | 22 | 8,7 |
| 2010 / 2011 | 200 | 22 | 9,1 |
| 2011 / 2012 | 225 | 28 | 8,0 |
| 2012 / 2014 | 273 | 26 | 10,5 |
| 2013 / 2014 | 341 | 32 | 10,6 |
| 2014 / 2015 | 761 | 41 | 18,6 |
| 2015 / 2016 | 837 | 48 | 17,9 |
| 2016 / 2017 | 244 | 11 | 22,2 |
| 2017 / 2018 | 219 | 14 | 15,6 |
| 2018 / 2019 | 220 | 14 | 15,7 |

Sumber/ Institut Teknologi DEL /
 Source : DEL Informatica Institute

Tabel : 4.1.26. Jumlah Mahasiswa Dosen dan Rasio Mahasiswa Terhadap Dosen di Institut Teknologi DEL Program D-4, 2013/2014 - 2018/2019
Number of Student Lecturer and Ratio of Student to Lecturer at DEL Informatica Institute, 2013/2014 - 2018/2019

| Tahun/ Year | Mahasiswa/ Student | Dosen/ Lecturer | Rasio Mahasiswa Thdp Dosen/ Ratio of Student to Lecturers |
|----------------|-----------------------|--------------------|---|
| (1) | (2) | (3) | (4) |
| 2013 / 2014 | 30 | 8 | 3,7 |
| 2014 / 2015 | 107 | 6 | 17,8 |
| 2015 / 2016 | 148 | 6 | 24,7 |
| 2016 / 2017 | 167 | 6 | 27,8 |
| 2017 / 2018 | 124 | 7 | 17,7 |
| 2018 / 2019 | 114 | 7 | 16,2 |

Sumber/ Institut Teknologi DEL /
 Source : DEL Informatica Institute

Tabel : 4.1.27. Jumlah Mahasiswa Dosen dan Rasio Mahasiswa Terhadap Dosen di Institut Teknologi DEL Program S1, 2014/2017 - 2018/2019
Number of Student Lecturer and Ratio of Student to Lecturer at DEL Informatica Institute, 2014/2017 - 2018/2019

| Tahun/ Year | Mahasiswa/ Student | Dosen/ Lecturer | Rasio Mahasiswa Thdp Dosen/ Ratio of Student to Lecturers |
|----------------|-----------------------|--------------------|---|
| (1) | (2) | (3) | (4) |
| 2014 / 2015 | 191 | 23 | 8,3 |
| 2015 / 2016 | 442 | 31 | 14,2 |
| 2016 / 2017 | 690 | 39 | 17,7 |
| 2017 / 2018 | 947 | 46 | 20,6 |
| 2018 / 2019 | 940 | 53 | 17,7 |

Sumber/ Institut Teknologi DEL /
 Source : DEL Informatica Institute

Tabel : 4.1.28. Jumlah Mahasiswa Dosen dan Rasio Mahasiswa Terhadap Dosen di Akademi Perawat Arjuna, 2006/2007 - 2018/2019
Number of Student Lecturer and Ratio of Student to Lecturer at Arjuna Nurses Academ, 2006/2007 - 2018/2019

| Tahun/ Year | Mahasiswa/ Student | Dosen/ Lecturer | Rasio Mahasiswa Thdp Dosen/ Ratio of Student to Lecturers |
|----------------|-----------------------|--------------------|--|
| (1) | (2) | (3) | (4) |
| 2006 / 2007 | 106 | 10 | 10,6 |
| 2007 / 2008 | 149 | 14 | 10,6 |
| 2008 / 2009 | 208 | 11 | 18,9 |
| 2009 / 2010 | 202 | 10 | 20,2 |
| 2010 / 2011 | 154 | 13 | 11,8 |
| 2011 / 2012 | 175 | 36 | 4,8 |
| 2012 / 2014 | 159 | 36 | 4,4 |
| 2013 / 2014 | 122 | 40 | 3,0 |
| 2014 / 2015 | 93 | 25 | 3,7 |
| 2015 / 2016 | 84 | 25 | 3,4 |
| 2016 / 2017 | 77 | 25 | 3,08 |
| 2017 / 2018 | 81 | 26 | 3,11 |
| 2018 / 2019 | 82 | 20 | 4,1 |

Sumber/
Source : Akademi Perawat Arjuna/
Nurses Academy of Arjuna

Tabel : 4.1.29. Jumlah Mahasiswa Dosen dan Rasio Mahasiswa Terhadap Dosen di Akademi Farmasi Arjuna, 2008/2009 - 2018/2019
Number of Student Lecturer and Ratio of Student to Lecturer at Arjuna Pharmacy Academy, 2008/2009 - 2018/2019

| Tahun/ Year | Mahasiswa/ Student | Dosen/ Lecturer | Rasio Mahasiswa Thdp Dosen/ Ratio of Student to Lecturers |
|----------------|-----------------------|--------------------|--|
| (1) | (2) | (3) | (4) |
| 2008 / 2009 | 55 | 10 | 5,5 |
| 2009 / 2010 | 105 | 15 | 7,0 |
| 2010 / 2011 | 146 | 15 | 9,7 |
| 2011 / 2012 | 119 | 13 | 9,1 |
| 2012 / 2013 | 103 | 17 | 6,1 |
| 2013 / 2014 | 89 | 17 | 5,2 |
| 2014 / 2015 | 95 | 26 | 3,7 |
| 2015 / 2016 | 96 | 28 | 3,4 |
| 2016 / 2017 | 126 | 27 | 4,6 |
| 2017 / 2018 | 156 | 27 | 5,7 |
| 2018 / 2019 | 162 | 15 | 10,8 |

Sumber/
Source : Akademi Farmasi Arjuna/
Nurses Pharmacy of Arjuna

Tabel : 4.1.30. Jumlah Mahasiswa Dosen dan Rasio Mahasiswa Terhadap Dosen di Akademi Perawat HKBP, 2006/2007 - 2018/2019
Number of Student Lecturer and Ratio of Student to Lecturer at HKBP Nurses Academy, 2006/2007 - 2018/2019

| Tahun/ Year | Mahasiswa/ Student | Dosen/ Lecturer | Rasio Mahasiswa Thdp Dosen/ Ratio of Student to Lecturers |
|----------------|-----------------------|--------------------|---|
| (1) | (2) | (3) | (4) |
| 2006 / 2007 | 125 | 8 | 15,62 |
| 2007 / 2008 | 128 | 8 | 16,00 |
| 2008 / 2009 | 132 | 21 | 6,28 |
| 2009 / 2010 | 162 | 8 | 20,30 |
| 2010 / 2011 | 106 | 10 | 10,60 |
| 2011 / 2012 | 138 | 8 | 17,25 |
| 2012 / 2013 | 142 | 8 | 17,75 |
| 2013 / 2014 | 141 | 10 | 14,10 |
| 2014 / 2015 | 115 | 19 | 6,05 |
| 2015 / 2016 | 113 | 5 | 22,60 |
| 2016 / 2017 | 135 | 7 | 19,28 |
| 2017 / 2018 | 140 | 7 | 20,00 |
| 2018 / 2019 | 142 | 7 | 20,28 |

Sumber/
Source : Akademi Perawat HKBP/
Nurses Academy of HKBP

Tabel : 4.1.31. Jumlah Mahasiswa Dosen dan Rasio Mahasiswa Terhadap Dosen di Sekolah Tinggi Diakones HKBP, 2006/2007 - 2018/2019
Number of Student Lecturer and Ratio of High School HKBP Diakones, 2006/2007 - 2018/2019

| Tahun/ Year | Mahasiswa/ Student | Dosen/ Lecturer | Rasio Mahasiswa Thdp Dosen/ Ratio of Student to Lecturers |
|----------------|-----------------------|--------------------|--|
| (1) | (2) | (3) | (4) |
| 2006 / 2007 | 46 | 14 | 3,3 |
| 2007 / 2008 | 51 | 12 | 4,3 |
| 2008 / 2009 | 52 | 10 | 5,2 |
| 2009 / 2010 | 56 | 12 | 4,7 |
| 2010 / 2011 | 52 | 13 | 4,0 |
| 2011 / 2012 | 53 | 11 | 4,8 |
| 2012 / 2013 | 50 | 13 | 3,8 |
| 2013 / 2014 | 51 | 15 | 3,5 |
| 2014 / 2015 | 56 | 16 | 3,5 |
| 2015 / 2016 | 62 | 14 | 4,4 |
| 2016 / 2017 | 87 | 14 | 6,2 |
| 2017 / 2018 | 98 | 16 | 6,1 |
| 2018 / 2019 | 108 | 7 | 15,43 |

Sumber/
Source : Sekolah Tinggi Diakones HKBP/
Diakones School of HKBP

Tabel : 4.1.32. Jumlah Mahasiswa Dosen dan Rasio Mahasiswa Terhadap Dosen di Sekolah Bibelvrouw, 2006/2007 - 2018/2019
Number of Student Lecturer and Ratio of Student to Lecturer at Bibelvrouw School, 2006/2007 - 2018/2019

| Tahun/ Year | Mahasiswa/ Student | Dosen/ Lecturer | Rasio Mahasiswa Thdp Dosen/ Ratio of Student to Lecturers |
|----------------|-----------------------|--------------------|--|
| (1) | (2) | (3) | (4) |
| 2006 / 2007 | 77 | 7 | 11,00 |
| 2007 / 2008 | 87 | 8 | 10 ,90 |
| 2008 / 2009 | 92 | 9 | 10 ,20 |
| 2009 / 2010 | 97 | 5 | 19 ,40 |
| 2010 / 2011 | 91 | 6 | 15 ,20 |
| 2011 / 2012 | 85 | 10 | 8 ,50 |
| 2012 / 2013 | 84 | 10 | 8 ,40 |
| 2013 / 2014 | 79 | 10 | 7 ,90 |
| 2014 / 2015 | 108 | 13 | 8 ,30 |
| 2015 / 2016 | 115 | 11 | 10 ,40 |
| 2016 / 2017 | 111 | 11 | 10,09 |
| 2017 / 2018 | 165 | 14 | 11,78 |
| 2018 / 2019 | 217 | 17 | 12,76 |

Sumber/
/ Source : Sekolah Bibelvrouw HKBP/
Bibelvrouw School of HKBP

Tabel : 4.1.33. Jumlah Mahasiswa Dosen dan Rasio Mahasiswa Terhadap Dosen di Sekolah Tinggi Theologi Reformed Injili Lumbator (STTRIL), 2014/2015-2018/2019
Number of Student Lecturer and Ratio of Student to Lecturer at STTRIL School, 2014/2015 - 2018/2019

| Tahun/ Year | Mahasiswa/ Student | Dosen/ Lecturer | Rasio Mahasiswa Thdp Dosen/ Ratio of Student to Lecturers |
|----------------|-----------------------|--------------------|--|
| (1) | (2) | (3) | (4) |
| 2014 / 2015 | 56 | 19 | 2,95 |
| 2015 / 2016 | 52 | 21 | 2,53 |
| 2016 / 2017 | 60 | 21 | 2,85 |
| 2017 / 2018 | 54 | 14 | 3,85 |
| 2018 / 2019 | 46 | 14 | 3,28 |

Sumber/
Source : Sekolah Tinggi Theologi Reformed Injili Lumbator /
STTRIL School

Tabel : 4.1.34. Jumlah Perpustakaan Sekolah Menurut Kecamatan, 2017
Table
Number of School Library by Subdistrict, 2017

| Kecamatan/ Subdistrict | Sekolah Dasar/ Primary School | SMP/Junior High School |
|---------------------------|----------------------------------|---------------------------|
| (1) | (2) | (3) |
| 01 Balige | 25 | 7 |
| 02 Tampahan | 3 | 1 |
| 03 Laguboti | 14 | 3 |
| 04 Habinsaran | 18 | 6 |
| 05 Borbor | 12 | 1 |
| 06 Nassau | 5 | 3 |
| 07 Silaen | 12 | 4 |
| 08 Sigumpar | 7 | 2 |
| 09 Porsea | 7 | 4 |
| 10 Pintu Pohan Meranti | 6 | 2 |
| 11 Siantar Narumonda | 6 | 2 |
| 12 Parmaksian | 6 | 3 |
| 13 Lumban Julu | 13 | 2 |
| 14 Uluan | 12 | 2 |
| 15 Ajibata | 5 | 2 |
| 16 Bonatua Lunasi | 5 | 1 |
| Jumlah/Total | 2017 | 156 |
| | | 45 |

Sumber/ : Dinas Pendidikan Kabupaten Toba Samosir/
 Source : Education Office of Toba Samosir Regency

Tabel : 4.1.35 Jumlah Taman Bacaan Menurut Kecamatan, 2017-2018
Table Number of Garden Reading by Subdistrict, 2017-2018

| Kecamatan/ Subdistrict | 2017 | 2018 |
|---------------------------|----------|----------|
| (1) | (2) | (3) |
| 01 Balige | 1 | 1 |
| 02 Tampahan | - | - |
| 03 Laguboti | - | - |
| 04 Habinsaran | - | - |
| 05 Borbor | - | - |
| 06 Nassau | - | - |
| 07 Silaen | - | - |
| 08 Sigumpar | - | - |
| 09 Porsea | 1 | 1 |
| 10 Pintu Pohan Meranti | - | - |
| 11 Siantar Narumonda | - | - |
| 12 Parmaksian | - | - |
| 13 Lumban Julu | - | - |
| 14 Uluan | - | - |
| 15 Ajibata | - | - |
| 16 Bonatua Lunasi | - | - |
| Jumlah/Total | 2 | 2 |

Sumber/ : Dinas Perpustakaan dan Kearsipan Kabupaten Toba
 Source : Samosir/
 Library and Arcivers Office of Toba Samosir Regency

4.2 Kesehatan/ *Healthy*

Tabel : 4.2.1. Jumlah Fasilitas Kesehatan Menurut Kecamatan, 2018
Table Number of Health Facilities by Subdistrict, 2018

| Kecamatan/ Subdistrict | Rumah Sakit/ Hospital | Rumah Sakit Rehabilitasi/ Rehabilitation Hospital | Rumah Bersalin/Mate rnity Hospital Poskedes | Puskesmas /Public Health Center | Puskesmas Pembantu/ Public Health Sub Center |
|----------------------------|-----------------------------|--|--|--|---|
| (1) | (2) | (3) | (4) | (5) | (6) |
| 01. Balige | 1 | - | - | 2 | 6 |
| 02. Tampahan | - | - | - | 1 | - |
| 03. Laguboti | - | 1 | - | 1 | 4 |
| 04. Habinsaran | - | - | - | 1 | 4 |
| 05. Borbor | - | - | - | 1 | 1 |
| 06. Nassau | - | - | - | 1 | 1 |
| 07. Silaen | - | - | - | 1 | 2 |
| 08. Sigumpar | - | - | - | 1 | 1 |
| 09. Porsea | 1 | - | - | 1 | 1 |
| 10. Pintu Pohan Meranti | - | - | - | 1 | 2 |
| 11. Siantar Narumonda | - | - | - | 1 | 3 |
| 12. Parmaksian | - | - | - | 1 | 2 |
| 13. Lumban Julu | - | - | - | 2 | - |
| 14. Uluan | - | - | - | 2 | 3 |
| 15. Ajibata | - | - | - | 1 | 2 |
| 16. Bonatua Lunasi | - | - | - | 1 | 2 |
| Jumlah/Total | 2 | 1 | 0 | 19 | 32 |

Sumber/
Source : Dinas Kesehatan Kabupaten Toba Samosir/
Health Service of Toba Samosir Regenc

Tabel : 4.2.1. Jumlah Fasilitas Kesehatan Menurut Kecamatan, 2018
Number of Health Facilities by Subdistrict, 2018

Table Lanjutan/
Continued

| Kecamatan/ Subdistrict | Poskesdes /Poskesdes | Klinik/ Balai Kesehatan/ Clinic/ Health Center | Polindes/ Village Maternity | Apotek | Toko Obat |
|----------------------------|-------------------------|---|-----------------------------------|-----------|-----------|
| (1) | (7) | (8) | (9) | (10) | (11) |
| 01. Balige | 30 | 4 | - | 4 | 10 |
| 02. Tampahan | 9 | - | - | - | - |
| 03. Laguboti | 18 | 2 | - | 1 | 4 |
| 04. Habinsaran | 22 | 1 | - | - | 4 |
| 05. Borbor | 9 | 1 | - | - | 2 |
| 06. Nassau | 13 | - | - | - | - |
| 07. Silaen | 26 | - | - | - | 3 |
| 08. Sigumpar | 3 | - | - | - | 2 |
| 09. Porsea | 14 | 2 | - | 7 | 5 |
| 10. Pintu Pohan Meranti | 11 | 1 | - | - | - |
| 11. Siantar Narumonda | 9 | - | - | - | 2 |
| 12. Parmaksian | 11 | 1 | - | - | - |
| 13. Lumban Julu | 14 | - | - | - | 3 |
| 14. Uluan | 19 | - | - | - | - |
| 15. Ajibata | 10 | - | - | 1 | 1 |
| 16. Bonatua Lunasi | 10 | - | - | - | 1 |
| Jumlah/Total | 234 | 12 | 0 | 13 | 37 |

Sumber/
Source : Dinas Kesehatan Kabupaten Toba Samosir/
Health Service of Toba Samosir Regency

Tabel : 4.2.2 Jumlah Tenaga Kesehatan Menurut Kecamatan, 2018
Number of Health Workers by Subdistrict, 2018

Table

| Kecamatan/ Subdistrict | Tenaga Medis/ Medical Personnel | Tenaga Keperawatan / Nursing personnel | Tenaga Kebidanan / Midwifery Personnel | Tenaga Kefar masian /Pharmacy Personnel | Tenaga Keseha Tan Lainnya /Other Health |
|----------------------------|--|--|--|---|--|
| (1) | (2) | (3) | (4) | (5) | (6) |
| 01. Balige | 22 | 151 | 94 | 18 | 22 |
| 02. Tampahan | 2 | 7 | 20 | - | 2 |
| 03. Laguboti | 4 | 15 | 36 | 2 | 7 |
| 04. Habinsaran | 2 | 12 | 33 | 1 | 5 |
| 05. Borbor | 2 | 8 | 17 | 1 | 3 |
| 06. Nassau | 3 | 9 | 21 | 1 | 1 |
| 07. Silaen | 3 | 5 | 39 | 1 | 2 |
| 08. Sigumpar | 1 | 5 | 17 | 1 | 3 |
| 09. Porsea | 38 | 5 | 66 | 11 | 25 |
| 10. Pintu Pohan Meranti | 2 | 6 | 22 | 5 | 2 |
| 11. Siantar Narumonda | 1 | 1 | 22 | 1 | - |
| 12. Parmaksian | 1 | 4 | 22 | 3 | 2 |
| 13. Lumban Julu | 2 | 2 | 27 | 3 | 5 |
| 14. Uluan | 3 | 5 | 21 | 1 | 1 |
| 15. Ajibata | 2 | 11 | 18 | 1 | 7 |
| 16. Bonatua Lunasi | 2 | 7 | 13 | - | 3 |
| Jumlah/Total | 90 | 253 | 488 | 50 | 90 |

Sumber/ Dinas Kesehatan Kabupaten Toba Samosir/
 Source : Health Service of Toba Samosir Regency

Tabel : 4.2.3 Jumlah Dokter Menurut Unit Kerja, 2018
Number of State Physicians by Work Unit, 2018

Table

| | Unit Kerja/ Work Unit | Umum/ General | Gigi/ Dentist | Spesialis/ Specialist |
|-----|--|------------------|------------------|--------------------------|
| | (1) | (2) | (3) | (4) |
| 01. | Puskesmas/ <i>Public Health Center</i> | 34 | 10 | - |
| 02. | Rumah Sakit/ <i>Hospital</i> | 19 | 4 | 21 |
| | Jumlah/Total | 53 | 14 | 21 |

Sumber/ *Dinas Kesehatan Kabupaten Toba Samosir/*
 Source : *Health Service of Toba Samosir Regency*

Tabel : 4.2.4. Jumlah Kasus 10 Penyakit Terbanyak di Kabupaten Toba Samosir, 2018**Table** *Number of Cases of the 10 Most Diseases in Toba Samosir Regency, 2018*

| Jenis Penyakit / <i>Kind of Disease</i> | | Jumlah Kasus/ <i>Number of Cases</i> |
|---|---|---|
| (1) | (2) | |
| 1. | Infeksi Akut Lain Pada Saluran Pernafasan Bagian Atas | 11 845 |
| 2. | Penyakit Lainnya | 8 083 |
| 3. | Penyakit Tekanan Darah Tinggi | 7 843 |
| 4. | Dyspepsia/Gastritis | 7 426 |
| 5. | Penyakit Pada Sistem Otot dan Jaringan Pengikat | 4 881 |
| 6. | Diare | 4 454 |
| 7. | Penyakit lain pada saluran pernafasan bagian atas | 4 068 |
| 8. | Penyakit Kulit Alergi | 3 705 |
| 9. | Infeksi penyakit usus lain | 3 071 |
| 10. | Kecelakaan dan Ruda Paksa | 2 643 |
| Jumlah/Total | | 58 019 |

Sumber/ Dinas Kesehatan Kabupaten Toba Samosir/
 Source : Health Service of Toba Samosir Regency

Tabel : 4.2.5. Jumlah Bayi Lahir Bayi Berat Badan Lahir Rendah (BBLR) BBLR Dirujuk dan Bergizi Buruk Menurut Kecamatan, 2018

Number of Births babies with Low Birth Weights (LBW) Treated LBW and Malnutrition Cases by Subdistrict, 2018

| Kecamatan/ Subdistrict | Bayi Lahir/ Births | BBLR/ LBW | | Gizi Buruk/ Malnutrition |
|---------------------------|-----------------------|------------------|---------------------|-----------------------------|
| | | Jumlah/ Total | Dirujuk/ Treated | |
| (1) | (2) | (3) | (4) | (5) |
| 01. Balige | 862 | - | - | 2 |
| 02. Tampahan | 95 | - | - | 1 |
| 03. Laguboti | 358 | 3 | 3 | - |
| 04. Habinsaran | 308 | - | - | 3 |
| 05. Borbor | 166 | - | - | 2 |
| 06. Nassau | 161 | - | - | 1 |
| 07. Silaen | 239 | - | - | 2 |
| 08. Sigumpar | 160 | 1 | 1 | 1 |
| 09. Porsea | 276 | - | - | 2 |
| 10. Pintu Pohan Meranti | 144 | 1 | 1 | 1 |
| 11. Siantar Narumonda | 122 | 1 | 1 | - |
| 12. Parmaksian | 197 | - | - | - |
| 13. Lumban Julu | 193 | - | - | 2 |
| 14. Uluan | 162 | 4 | 4 | 2 |
| 15. Ajibata | 171 | - | - | - |
| 16. Bonatua Lunasi | 105 | - | - | - |
| Jumlah/Total | 3 719 | 10 | 10 | 21 |

Sumber/
Source : Dinas Kesehatan Kabupaten Toba Samosir/
Health Service of Toba Samosir Regency

Tabel : 4.2.6. Jumlah Ibu Hamil Melakukan Kunjungan K1 Melakukan Kunjungan K4 Kurang Energi Kronis(KEK) dan Mendapat Tablet Zat Besi (Fe) , 2011-2018
Table
Number of Pregnant Women Those with One Visit and Four Visits of Antenatal Care Chronic Energy Deficiency (CED) and Receiving Iron Supplement, 2011-2018

| Tahun/ Years | Jumlah Ibu Hamil/ Pregnant Woman | Melakukan Kunjungan K1/ One Visit | Melakukan Kunjungan K4/ Four Visits | Kurang Energi Kronis (KEK)/ Chronic Energy Deficiency (CED) | Mendapat Zat Besi (Fe)/ Receiving Iron Supplement |
|-----------------|--|--|--|---|--|
| (1) | (2) | (3) | (4) | (5) | (6) |
| 2011 | 4 695 | 4 540 | 4 064 | 50 | 2 509 |
| 2012 | 4 017 | 3 883 | 3 746 | 45 | 2 234 |
| 2013 | 4 017 | 3 907 | 3 777 | 70 | 3 510 |
| 2014 | 4 025 | 3 576 | 3 538 | 75 | 3 507 |
| 2015 | 4 104 | 3 849 | 3 633 | 68 | 3 877 |
| 2016 | 4 709 | 4 081 | 3 891 | 79 | 3 920 |
| 2017 | 4 738 | 4 261 | 4 213 | 30 | 4 213 |
| 2018 | 4 535 | 3 439 | 3 007 | 50 | 3 007 |

Sumber/
Source : Dinas Kesehatan Kabupaten Toba Samosir/
Health Service of Toba Samosir Regency

Tabel : 4.2.7

Jumlah Kasus IMS, DBD, Diare, TB dan Malaria Menurut Kecamatan, 2018

Table

Number of Cases of Sexually Transmitted Infection ,Dengue ,Fever ,Diarhea , Tuberculosis (TB) and Malaria by Subdistrict, 2018

| Kecamatan/ Subdistrict | IMS/ Sexually Transmitted Infection | DBD/ Dengue Fever | Diare/ Diarhea | TB/ Tubercu losis | Malaria/ Malaria |
|-----------------------------|--|-------------------------|-------------------|-------------------------|---------------------|
| (1) | (2) | (3) | (4) | (5) | (6) |
| 01. Balige | - | 42 | 726 | 142 | - |
| 02. Tampahan | - | - | 224 | 10 | - |
| 03. Laguboti | - | 13 | 315 | 35 | 1 |
| 04. Habinsaran | - | - | 183 | 21 | - |
| 05. Borbor | - | - | 102 | 10 | - |
| 06. Nassau | - | 3 | 132 | 7 | - |
| 07. Silaen | - | - | 89 | 20 | - |
| 08. Sigumpar | - | 2 | 123 | 12 | - |
| 09. Porsea | - | 4 | 270 | 55 | - |
| 10. Pintu Pohan Meranti | - | - | 84 | 10 | - |
| 11. Siantar | - | - | 92 | 19 | - |
| 12. Narumonda Parmaksian | - | - | 173 | 9 | - |
| 13. Lumban Julu | - | - | 108 | 18 | - |
| 14. Uluan | - | - | 255 | 12 | - |
| 15. Ajibata | - | - | 463 | 15 | - |
| 16. Bonatua Lunasi | - | - | 91 | 15 | - |
| Jumlah/Total | 0 | 64 | 3 430 | 410 | 1 |

Sumber/ Dinas Kesehatan Kabupaten Toba Samosir/
Source : Health Service of Toba Samosir Regency

Tabel : 4.2.8

Jumlah Kasus HIV/AIDS di Kabupaten Toba Samosir, 2016 - 2018

Table

Number of Cases of HIV/AIDS In Toba Samosir Regency, 2016 - 2018

| Tahun | HIV/ HIV | AIDS/ AIDS | Jumlah/ Total |
|-------------|-------------|---------------|------------------|
| (1) | (2) | (3) | (4) |
| 2016 | 4 | 30 | 34 |
| 2017 | 8 | 28 | 36 |
| 2018 | 2 | 24 | 26 |

Sumber/ Dinas Kesehatan Kabupaten Toba Samosir/
Source : Health Service of Toba Samosir Regency

Tabel : 4.2.9

Jumlah Pasangan Usia Subur dan Peserta KB Aktif Menurut Kecamatan, 2018

Table

Number of Eligible Couple and Family Planning Participants by Subdistrict, 2018

| Kecamatan/ Subdistrict | Jumlah PUS/ Eligible Couples | Peserta KB Aktif/ Family Planning Participants | | | |
|---------------------------|------------------------------------|---|--------------|-----------|-------------------|
| | | IUD | MOW | MOP | Kondom/ Condom |
| (1) | (2) | (3) | (4) | (5) | (6) |
| 01. Balige | 5 203 | 611 | 1 224 | 36 | 493 |
| 02. Tampahan | 707 | 47 | 98 | - | 90 |
| 03. Laguboti | 2 324 | 339 | 273 | 3 | 330 |
| 04. Habinsaran | 2 413 | 311 | 269 | - | 167 |
| 05. Borbor | 1 012 | 110 | 148 | 1 | 5 |
| 06. Nassau | 1 168 | 145 | 36 | - | 90 |
| 07. Silaen | 2 199 | 317 | 216 | 1 | 216 |
| 08. Sigumpar | 1 090 | 182 | 66 | 5 | 79 |
| 09. Porsea | 2 661 | 320 | 350 | 24 | 190 |
| 10. Pintu Pohan Meranti | 1 102 | 70 | 147 | 6 | 125 |
| 11. Siantar Narumonda | 777 | 109 | 132 | - | 35 |
| 12. Parmaksian | 1 042 | 246 | 268 | - | 95 |
| 13. Lumban Julu | 1 325 | 160 | 182 | 1 | 35 |
| 14. Uluan | 1 150 | 130 | 87 | 1 | 40 |
| 15. Ajibata | 1 155 | 155 | 118 | 3 | 180 |
| 16. Bonatua Lunasi | 694 | 101 | 103 | 1 | 18 |
| Jumlah/Total | 26 382 | 3 353 | 3 717 | 82 | 2 188 |

Sumber/ Dinas Kesehatan Kabupaten Toba Samosir/
Source : Health Service of Toba Samosir Regency

4.3 Perumahan / Housing

Tabel : 4.3.1 Jumlah Rumah yang Terlayani IPAL KOMUNAL Menurut Kecamatan, 2016-2018
Number of Houses Served by IPAL KOMUNAL by Subdistrict, 2016-2018

| Kecamatan/ Subdistrict | 2016 | 2017 | 2018 |
|---------------------------|------------|------------|------------|
| (1) | (2) | (3) | (4) |
| 01. Balige | 83 | 70 | 61 |
| 02. Tampahan | - | - | - |
| 03. Laguboti | 80 | 50 | 160 |
| 04. Habinsaran | 42 | - | - |
| 05. Borbor | - | 32 | - |
| 06. Nassau | 87 | 75 | - |
| 07. Silaen | 30 | - | - |
| 08. Sigumpar | 35 | - | - |
| 09. Porsea | 40 | 86 | - |
| 10. Pintu Pohan Meranti | - | - | - |
| 11. Siantar Narumonda | - | - | 32 |
| 12. Parmaksian | - | - | - |
| 13. Lumban Julu | 38 | - | 60 |
| 14. Uluan | - | - | - |
| 15. Ajibata | - | - | - |
| 16. Bonatua Lunasi | - | 32 | - |
| Jumlah/Total | 435 | 345 | 313 |

Sumber/
Source : Dinas Perumahan Rakyat dan Kawasan Pemukiman Kabupaten Toba Samosir/
Public Housing Agency and Public Settlement of Toba Samosir Regency

Tabel : 4.3.2 Jumlah Bangunan Baru yang Memiliki Ijin Mendirikan Bangunan Menurut Kecamatan, 2017-2018
Number of New Buildings that Have Building Permits by Subdistrict, 2017-2018

| Kecamatan/ Subdistrict | 2017 | 2018 |
|---------------------------|------------|------------|
| (1) | (3) | (4) |
| 01. Balige | 42 | 64 |
| 02. Tampahan | - | - |
| 03. Laguboti | 22 | 12 |
| 04. Habinsaran | - | - |
| 05. Borbor | - | 1 |
| 06. Nassau | 2 | 2 |
| 07. Silaen | 5 | 6 |
| 08. Sigumpar | 5 | 3 |
| 09. Porsea | 8 | 7 |
| 10. Pintu Pohan Meranti | 1 | - |
| 11. Siantar Narumonda | 3 | 6 |
| 12. Parmaksian | 3 | 2 |
| 13. Lumban Julu | 3 | 3 |
| 14. Uluan | 1 | 6 |
| 15. Ajibata | 6 | 3 |
| 16. Bonatua Lunasi | 1 | 1 |
| Jumlah/Total | 102 | 116 |

Sumber/
Source : Dinas Perumahan Rakyat dan Pemukiman Umum
Kabupaten Toba Samosir/
Public Housing Agency and Public Settlement of Toba
Samosir Regency

Tabel : 4.3.3 Jumlah Bantuan Stimulan Perumahan Swadaya Menurut Kecamatan, 2017-2018
Number of Self Help Stimulant Assistance by Subdistrict, 2017-2018

| | Kecamatan/ Subdistrict | 2017 | 2018 |
|-----|---------------------------|------------|------------|
| | (1) | (3) | (4) |
| 01. | Balige | 69 | 25 |
| 02. | Tampahan | - | 100 |
| 03. | Laguboti | - | - |
| 04. | Habinsaran | - | 27 |
| 05. | Borbor | - | - |
| 06. | Nassau | - | 22 |
| 07. | Silaen | - | - |
| 08. | Sigumpar | - | 28 |
| 09. | Porsea | - | - |
| 10. | Pintu Pohan Meranti | 67 | - |
| 11. | Siantar Narumonda | - | 54 |
| 12. | Parmaksian | - | - |
| 13. | Lumban Julu | - | - |
| 14. | Uluan | - | 55 |
| 15. | Ajibata | 58 | 68 |
| 16. | Bonatua Lunasi | - | - |
| | Jumlah/Total | 194 | 379 |

Sumber/
Source : Dinas Perumahan Rakyat dan Pemukiman Umum
Kabupaten Toba Samosir/
Public Housing Agency and Public Settlement of Toba
Samosir Regency

4.4 Kriminalitas/ *Criminality*

Tabel : 4.4.1. Banyaknya Peristiwa Kejahatan/Pelanggaran Yang Dilaporkan dan Diselesaikan Menurut Jenis Kejahatan/Pelanggaran, 2018
Number of Crime Reported and Solved by Type of Crime, 2018

| Jenis Kejahatan/Pelanggaran <i>Type of Crime</i> | Dilaporkan/ <i>Reported</i> | Diselesaikan/ <i>Solved</i> | Belum Selesai/ <i>Unsolved</i> |
|---|--------------------------------|--------------------------------|-----------------------------------|
| (1) | (2) | (3) | (4) |
| 1. Korupsi/ <i>Corruption</i> | 1 | - | 1 |
| 2. Kejahatan Terhadap Kepala Negara/ <i>Against of Head of State</i> | - | - | - |
| 3. Kejahatan Terhadap Ketertiban Umum/ <i>Against Public Order</i> | - | - | - |
| 4. Pembakaran/ <i>Arson</i> | 1 | 1 | - |
| 5. Kebakaran/ <i>Fire</i> | - | - | - |
| 6. Penyuapan/ <i>Bribery</i> | - | - | - |
| 7. Kejahatan Mata Uang/ <i>Crime Related to Money</i> | 1 | - | 1 |
| 8. Kejahatan Meterai dan Merk/ <i>Seal and Trade Mark Forgery</i> | - | - | - |
| 9. Melanggar Kesopanan Perjintahan/ <i>Morality Offense Adultery</i> | 2 | 2 | - |
| 10. Pemerkosaan/ <i>Rape</i> | 3 | 1 | 2 |
| 11. Perjudian/ <i>Gambling</i> | 20 | 17 | 3 |
| 12. Penculikan/ <i>Kidnapping</i> | - | - | - |
| 13. Pembunuhan/ <i>Murder</i> | 1 | 2 | - |
| 14. Penganiayaan Berat/ <i>Heavy Violence</i> | 5 | 4 | 1 |
| 15. Penganiayaan Ringan/ <i>Light Violence</i> | - | - | - |
| 16. Pencurian Biasa/ <i>Theft</i> | 93 | 86 | 7 |
| 17. Pencurian dengan Kekerasan/ <i>Theft by Force</i> | 3 | - | 3 |

Tabel : 4.4.1 Banyaknya Peristiwa Kejahatan/Pelanggaran Yang Dilaporkan dan Diselesaikan Menurut Jenis an/ Kejahatan/Pelanggaran, 2018
Conti Number of Crime Reported and Solved by Type of nued Crime, 2018

| Jenis Kejahatan/Pelanggaran <i>Type of Crime</i> | Dilaporkan / <i>Reported</i> | Diselesaikan/Solved | Belum Selesai/ <i>Unsolved</i> |
|--|------------------------------------|---------------------|-----------------------------------|
| (1) | (2) | (3) | (4) |
| 18. Pencurian dengan Pemberatan/ <i>Theft and Heavy Violence</i> | 19 | 6 | 13 |
| 19. Penghinaan/ <i>Contempt</i> | 18 | 16 | 2 |
| 20. Pemerasan/ <i>Blackmail</i> | - | - | - |
| 21. Penggelapan/ <i>Emblezzlement</i> | 19 | 17 | 2 |
| 22. Penipuan/ <i>Swindle</i> | 18 | 14 | 4 |
| 23. Merusak/ <i>Destruction</i> | 41 | 24 | 17 |
| 24. Kekerasan dalam Rumah Tangga | 10 | 13 | - |
| 25. Penadah/ <i>Fence</i> | - | - | - |
| 26. Kejahatan Ekonomi/ <i>Economy Crime</i> | - | - | - |
| 27. Pencurian Kendaraan Bermotor/ <i>Motorcycle Robbery</i> | 11 | 3 | 8 |
| 28. Kejahatan Narkotik/ <i>Narcotic Crime</i> | 38 | 36 | 2 |
| 29. Penyeludupan/ <i>Smuggle</i> | - | - | - |
| 30. Kejahatan Surat0Surat Sejenis | 1 | 1 | - |
| 31. Melarikan anak dibawah umur | 3 | - | 3 |
| 32. Perampasan | - | - | - |
| 33. Aniaya Secara Bersama- sama | 9 | 8 | 1 |
| 34. Percobaan Pembunuhan | - | - | - |
| 35. Penghasutan | - | - | - |
| 36. Aniaya terhadap anak | 6 | 2 | 4 |

| | | | | |
|---------------------------------------|-------------|------------|------------|------------|
| 37. Lawan Aparat | - | - | - | |
| 38. Terhadap Keamanan Negara | - | - | - | |
| 39. Illegal Mining | 5 | - | 5 | |
| 40. Membocorkan Rahasia Nasabah | - | - | - | |
| 41. Pencabulan | 25 | 27 | - | |
| 42. Menyebarkan Rekaman Tanpa Ijin | - | - | - | |
| 43. Penemuan Mayat/ Janin | - | - | - | |
| 44. Pencemaran Nama Baik | 2 | 3 | - | |
| 45. Pencurian dalam Keluarga | - | - | - | |
| 46. Kehutanan | 3 | 1 | 2 | |
| 47. Penyerobotan Tanah | 15 | 7 | 8 | |
| 48. Senjata Softgun | - | - | - | |
| 49. Lahgun/Budidaya Pupuk | - | - | - | |
| 50. Lahgun LTE | - | - | - | |
| 51. Kelalaian mengakibatkan luka | - | - | - | |
| 52. Perlindungan terhadap Konsumen | - | - | - | |
| 53.. Lain-lain kejahatan/Others Crime | - | - | - | |
| Jumlah/Total | 2018 | 372 | 291 | 111 |
| | 2017 | 266 | 199 | 68 |
| | 2016 | 555 | 371 | 184 |

Sumber/ Resor Kepolisian Resor Toba Samosir /
 Source : Resor Police Command of Toba Samosir Regency

4.5 Agama dan Sosial Lainnya/ *Religion and Others Social*

Tabel : 4.5.1. Jumlah Rumah Ibadah Menurut Kecamatan Dan Jenis Rumah Ibadah, 2018
Table *Number of Worships by Subdistrict and Worship Kind, 2018*

| Kecamatan/ <i>Subdistrict</i> | Mesjid/ <i>Mosque</i> | Mushola / <i>Mushola</i> | Gereja Protesta n/ <i>Chris tian Church</i> | Gereja Katholik/ <i>Catholic Church</i> |
|----------------------------------|--------------------------|--------------------------------|--|---|
| (1) | (2) | (3) | (4) | (5) |
| 01. Balige | 7 | 5 | 44 | 3 |
| 02. Tampahan ⁰ | - | - | 5 | 1 |
| 03. Laguboti | 2 | - | 24 | 3 |
| 04. Habinsaran | 2 | - | 26 | 13 |
| 05. Borbor | - | 1 | 25 | 1 |
| 06. Nassau | 5 | 1 | 10 | 12 |
| 07. Silaen | 1 | - | 31 | 9 |
| 08. Sigumpar | - | - | 12 | - |
| 09. Porsea | 3 | 2 | 32 | 2 |
| 10. Pintu Pohan Meranti | 10 | - | 15 | 3 |
| 11. Siantar Narumonda | 2 | - | 10 | 2 |
| 12. Parmaksian | 5 | 1 | 11 | 1 |
| 13. Lumban Julu | 2 | 3 | 45 | 4 |
| 14. Uluan | - | - | 9 | 6 |
| 15. Ajibata | - | - | 9 | 7 |
| 16. Bonatua Lunasi | 3 | - | 13 | - |
| Jumlah/Total | 42 | 13 | 321 | 67 |

Sumber/
Source : Kantor Kementerian Agama Kabupaten Toba Samosir/
Religious Departement Office of Toba Samosir Regency

Tabel : 4.5.2 Jumlah Umat Beragama Menurut Jenis Kelamin, 2018
Number of Religion Population by Gender, 2018

Table

| Agama/ Religion | Laki-Laki/ Man | Perempuan/ Woman | Jumlah/ Total | |
|---|-------------------|---------------------|------------------|---------|
| (1) | (2) | (3) | (4) | |
| 1. Islam/Moeslem | 6 097 | 5 874 | 11 971 | |
| 2. Kristen Protestan/ Christian Protestant | 90 507 | 91 222 | 181 729 | |
| 3. Katholik/ Chatolic | 7 685 | 7 652 | 15 337 | |
| 4. Hindu/Hindu | 2 | 4 | 6 | |
| 5. Budha/Budha | 26 | 22 | 48 | |
| 6. Konghuchu/Konghuchu | 4 | 4 | 8 | |
| 7. Lainnya/Others | 1 011 | 932 | 1 943 | |
| Jumlah/Total | 2018 | 105 332 | 105 710 | 211 042 |
| | 2017 | 104 390 | 105 091 | 209 481 |

Sumber/ *Din Diskespenduk dan Kependudukan Kabupaten Toba Samsir*
 Source : *Civil Note Office of Kabupaten Toba Samsir Regency*

Tabel : 4.5.3 Jumlah Akta Kelahiran yang Dikeluarkan Oleh Kantor Catatan Sipil dan Kependudukan Menurut Kecamatan, 2018
Number of Birth Certificate That Listed in Civil Noted Office by Subdistrict, 2018

| Kecamatan/ Subdistrict | | Akta Kelahiran/ Birth Certificate |
|---------------------------|---------------------|--------------------------------------|
| (1) | | (2) |
| 01. | Balige | 1 620 |
| 02. | Tampahan | 312 |
| 03. | Laguboti | 993 |
| 04. | Habinsaran | 718 |
| 05. | Borbor | 698 |
| 06. | Nassau | 329 |
| 07. | Silaen | 930 |
| 08. | Sigumpar | 418 |
| 09. | Porsea | 627 |
| 10. | Pintu Pohan Meranti | 715 |
| 11. | Siantar Narumonda | 407 |
| 12. | Parmaksian | 181 |
| 13. | Lumban Julu | 530 |
| 14. | Uluan | 466 |
| 15. | Ajibata | 564 |
| 16. | Bonatua Lunasi | 294 |
| Jumlah/Total | | 9 802 |
| | | 2017 |
| | | 6 473 |
| | | 2016 |
| | | 6 982 |

Sumber/ Dinas Kependudukan dan Pencatatan Sipil Kabupaten Toba Samosir/

Source : Civil Noted Office of Toba Samosir Regency

Tabel 4.5.4 Jumlah Akta Perkawinan dan Akta Perceraian yang Dikeluarkan Oleh Kantor Catatan Sipil dan Kependudukan Menurut Kecamatan, 2018
Number of Marriage and Divorced Certificate That Listed in Civil Noted Office by Subdistrict 2018

| Kecamatan/ Subdistrict | Akta Perkawinan/ Marriage Certificate | Akta Perceraian/ Divorced Certificate |
|---------------------------|--|---|
| (1) | (2) | (3) |
| 01. Balige | 415 | 5 |
| 02. Tampahan | 56 | - |
| 03. Laguboti | 240 | - |
| 04. Habinsaran | 217 | - |
| 05. Borbor | 102 | - |
| 06. Nassau | 149 | 1 |
| 07. Silaen | 210 | 1 |
| 08. Sigumpar | 123 | - |
| 09. Porsea | 169 | 1 |
| 10. Pintu Pohan Meranti | 68 | - |
| 11. Siantar Narumonda | 83 | - |
| 12. Parmaksian | 112 | - |
| 13. Lumban Julu | 123 | 2 |
| 14. Uluan | 108 | - |
| 15. Ajibata | 173 | 2 |
| 16. Bonatua Lunasi | 59 | - |
| Jumlah/Total 2018 | 2 407 | 12 |
| 2017 | 2 914 | 11 |
| 2016 | 2 531 | 9 |

Sumber/ Dinas Kependudukan dan Pencatatan Sipil Kabupaten Toba Samosir/
 Source : Civil Noted Office of Toba Samosir Regency

Keterangan: Berdasarkan UU 24 Tahun 2013 Tentang Adm. Kependudukan bahwa pencatatan perkawinan berdasarkan tempat domisili.

Tabel : 4.5.5 Jumlah Desa/Kelurahan yang Mengalami Bencana Alam Menurut Kecamatan di Kabupaten Toba Samosir, 2018
Table Number of Villages that Had Natural Disaster by Subdistrict in Toba Samosir Regency, 2018

| | Kecamatan/ Subdistrict | Banjir/ Flood | Gempa Bumi/ Eartquake | Tanah Longsor/ Landslide |
|-----|---------------------------|------------------|-----------------------------|-----------------------------|
| | (1) | (2) | (3) | (4) |
| 01. | Balige | 3 | - | 6 |
| 02. | Tampahan ⁰ | - | - | 1 |
| 03. | Laguboti | 1 | - | 2 |
| 04. | Habinsaran | - | - | 3 |
| 05. | Borbor | - | - | - |
| 06. | Nassau | - | - | 1 |
| 07. | Silaen | - | - | 3 |
| 08. | Sigumpar | 1 | - | 1 |
| 09. | Porsea | 4 | - | 1 |
| 10. | Pintu Pohan Meranti | 2 | - | 4 |
| 11. | Siantar Narumonda | - | - | - |
| 12. | Parmaksian | 1 | - | 1 |
| 13. | Lumban Julu | 3 | - | 3 |
| 14. | Uluan | 1 | - | - |
| 15. | Ajibata | - | - | 2 |
| 16. | Bonatua Lunasi | 1 | - | 2 |
| | Jumlah/Total | 17 | 0 | 30 |

Sumber/ BPS, Pendataan Potensi Desa (Podes)/
 Source : BPS-Statistics Indonesia, Village Potential Data Collecting

Tabel : 4.5.6 Jumlah Kartu Keluarga yang Dikeluarkan Oleh Kantor Catatan Sipil Menurut Kecamatan, 2018
Table **Number of Family Certificate That Listed in Civil Noted Office by Subdistrict, 2018**

| Kecamatan/ Subdistrict | | Kartu Keluarga/ Family Certificate |
|---------------------------|---------------------|---------------------------------------|
| (1) | | (2) |
| 01. | Balige | 11 497 |
| 02. | Tampahan | 1 339 |
| 03. | Laguboti | 6 178 |
| 04. | Habinsaran | 4 876 |
| 05. | Borbor | 1 999 |
| 06. | Nassau | 2 187 |
| 07. | Silaen | 3 975 |
| 08. | Sigumpar | 2 435 |
| 09. | Porsea | 4 134 |
| 10. | Pintu Pohan Meranti | 1 915 |
| 11. | Siantar Narumonda | 2 012 |
| 12. | Parmaksian | 2 980 |
| 13. | Lumban Julu | 2 637 |
| 14. | Uluan | 2 748 |
| 15. | Ajibata | 2 284 |
| 16. | Bonatua Lunasi | 1 666 |
| Jumlah/Total | | 54 862 |
| | | 2017 |
| | | 55 689 |

Sumber/ Dinas Kependudukan dan Pencatatan Sipil Kabupaten Toba Samosir/

Source : Civil Noted Office of Toba Samosir Regency

Tabel : 4.5.7 Jumlah Kepala Keluarga yang Terdaftar Menurut Kecamatan, 2018
Table **Number of Head Family that Listed by Subdistrict, 2018**

| Kecamatan/ Subdistrict | | Kepala Keluarga/ Head of Family |
|---------------------------|---------------------|------------------------------------|
| (1) | | (2) |
| 01. | Balige | 11 185 |
| 02. | Tampahan | 1 303 |
| 03. | Laguboti | 5 965 |
| 04. | Habinsaran | 4 674 |
| 05. | Borbor | 1 920 |
| 06. | Nassau | 2 100 |
| 07. | Silaen | 3 822 |
| 08. | Sigumpar | 2 344 |
| 09. | Porsea | 4 034 |
| 10. | Pintu Pohan Meranti | 1 866 |
| 11. | Siantar Narumonda | 1 946 |
| 12. | Parmaksian | 2 901 |
| 13. | Lumban Julu | 2 551 |
| 14. | Uluan | 2 650 |
| 15. | Ajibata | 2 217 |
| 16. | Bonatua Lunasi | 1 619 |
| Jumlah/Total | | 53 097 |
| | | 2017 |
| | | 55 689 |

Sumber/ Dinas Kependudukan dan Pencatatan Sipil Kabupaten Toba Samosir/

Source : Civil Noted Office of Toba Samosir Regency

Tabel : 4.5.8 Jumlah Akta Kematian yang Dikeluarkan Oleh Kantor Catatan Sipil dan Kependudukan Menurut Kecamatan, 2018
Number of Death Certificate That Listed in Civil Noted Office by Subdistrict, 2018

| Kecamatan/ Subdistrict | | Akta Kematian/ Death Certificate |
|---------------------------|---------------------|-------------------------------------|
| (1) | | (2) |
| 01. | Balige | 11 185 |
| 02. | Tampahan | 1 303 |
| 03. | Laguboti | 5 965 |
| 04. | Habinsaran | 4 674 |
| 05. | Borbor | 1 920 |
| 06. | Nassau | 2 100 |
| 07. | Silaen | 3 822 |
| 08. | Sigumpar | 2 344 |
| 09. | Porsea | 4 034 |
| 10. | Pintu Pohan Meranti | 1 866 |
| 11. | Siantar Narumonda | 1 946 |
| 12. | Parmaksian | 2 901 |
| 13. | Lumban Julu | 2 551 |
| 14. | Uluan | 2 650 |
| 15. | Ajibata | 2 217 |
| 16. | Bonatua Lunasi | 1 619 |
| Jumlah/Total | | 53 097 |
| | | 2017 |
| | | 55 689 |

Sumber/ Dinas Kependudukan dan Pencatatan Sipil Kabupaten Toba Samosir/

Source : Civil Noted Office of Toba Samosir Regency

Tabel : 4.5.9 Jumlah Keluarga Menurut Kecamatan dan Klasifikasi Keluarga, 2018
Number of Households by Subdistrict and Household Classification, 2018

| Kecamatan/ Subdistrict | Pra Sejahtera / Pre Prospero us Family | Keluarga Sejahtera/ Prosperous Family | | | | Jumlah/ Total |
|----------------------------|---|--|---------------|--------------|------------|------------------|
| | I | II | III | III+ | | |
| (1) | (2) | (3) | (4) | (5) | (6) | (7) |
| 01. Balige | 6 | 2 387 | 5 565 | 1 087 | 198 | 9 243 |
| 02. Tampahan | 10 | 268 | 938 | 10 | - | 1 226 |
| 03. Laguboti | 197 | 1 960 | 2 195 | 470 | 17 | 4 839 |
| 04. Habinsaran | 399 | 465 | 3 086 | 316 | 1 | 4 267 |
| 05. Borbor | 221 | 1 105 | 324 | 110 | 8 | 1 768 |
| 06. Nassau | 207 | 734 | 1 115 | 51 | - | 2 107 |
| 07. Silaen | 162 | 1 504 | 1 713 | 228 | - | 3 607 |
| 08. Sigumpar | 73 | 526 | 1 412 | 110 | - | 2 121 |
| 09. Porsea | 12 | 235 | 1 157 | 2 103 | - | 3 507 |
| 10. Pintu Pohan Meranti | 175 | 637 | 658 | 194 | 60 | 1 724 |
| 11. Siantar | 71 | 439 | 1 014 | 165 | - | 1 689 |
| 12. Narumonda | 179 | 718 | 974 | 782 | 57 | 2 710 |
| 13. Lumban Julu | 65 | 923 | 805 | 464 | 7 | 2 264 |
| 14. Uluan | 86 | 209 | 2 137 | 110 | - | 2 542 |
| 15. Ajibata | 80 | 1 028 | 1 086 | 203 | - | 2 397 |
| 16. Bonatua L13 | 44 | 479 | 807 | 196 | - | 1 526 |
| Toba Samosir | 1 987 | 13 617 | 24 986 | 6 599 | 348 | 47 537 |

Sumber/ Dinas Pengendalian Penduduk dan Keluarga Berencana/
Developing of Women Child and Family Planning Office of Toba
 Source : Samosir Regency

Tabel : 4.5.10. Jumlah Keluarga Pra Sejahtera/KS I Dirinci dan Penyerapan Dana Takesra Menurut Kecamatan, 2018
Table *Number of Pre Prosperous/1st Prosperous and "Takesra" Found Absorption by Subdistrict, 2018*

| Kecamatan/ Subdistrict | Pra Sejahtera+ KS I/ Pre Prosperous +Prosperous |
|---------------------------|---|
| (1) | (2) |
| 01. Balige | 2 393 |
| 02. Tampahan | 278 |
| 03. Laguboti | - |
| 04. Habinsaran | 864 |
| 05. Borbor | - |
| 06. Nassau | 941 |
| 07. Silaen | 1 666 |
| 08. Sigumpar | 599 |
| 09. Porsea | 247 |
| 10. Pintu Pohan Meranti | 812 |
| 11. Siantar Narumonda | 510 |
| 12. Parmaksian | 897 |
| 13. Lumban Julu | 988 |
| 14. Uluan | 295 |
| 15. Ajibata | 1 108 |
| 16. Bonatua Lunasi | 523 |
| Jumlah/Total | 12 121 |
| | 2018 |
| | 2017 |
| | 17 475 |

Sumber/ Dinas Pengendalian Penduduk dan Keluarga Berencana/
Developing of Women Child and Family Planning Office of
 Source : *Toba Samosir Regency*

Tabel : 4.5.11. Jumlah Pasangan Usia Subur Akseptor Aktif dan Akseptor Baru Menurut Kecamatan, 2018
Table Number of Eligible Couple Current Users and New Acceptor by Subdistrict, 2018

| Kecamatan/ Subdistrict | P U S/ Eligible Couples | Akseptor Baru/ New Acceptor | Akseptor Aktif/ Current Users | | |
|---------------------------|-------------------------------|--------------------------------------|----------------------------------|---|--------------|
| | | | Jumlah/ Total | % P U S/ Ratio to Eligible Couples | |
| (1) | (2) | (3) | (4) | (5) | |
| 01. Balige | 5 203 | 714 | 4 668 | 89,72 | |
| 02. Tampahan | 707 | 29 | 600 | 89,87 | |
| 03. Laguboti | 2 324 | 197 | 2 146 | 92,34 | |
| 04. Habinsaran | 2 413 | 52 | 1 705 | 70,66 | |
| 05. Borbor | 1 012 | 36 | 602 | 59,49 | |
| 06. Nassau | 1 168 | 155 | 830 | 71,06 | |
| 07. Silaen | 2 199 | 167 | 1 648 | 74,94 | |
| 08. Sigumpar | 1 090 | 67 | 872 | 80,00 | |
| 09. Porsea | 2 661 | 298 | 2 014 | 75,69 | |
| 10. Pintu Pohan Meranti | 1 102 | 119 | 1 020 | 92,56 | |
| 11. Siantar Narumonda | 777 | 68 | 588 | 75,68 | |
| 12. Parmaksian | 1 402 | 43 | 1 111 | 79,24 | |
| 13. Lumban Julu | 1 325 | 184 | 833 | 62,87 | |
| 14. Uluan | 1 150 | 90 | 966 | 84,00 | |
| 15. Ajibata | 1 155 | 85 | 860 | 74,46 | |
| 16. Bonatua Lunasi | 694 | 89 | 540 | 77,81 | |
| Jumlah/Total | 2018 | 26 382 | 2 393 | 21 003 | 79,61 |
| | 2017 | 24 832 | 3 100 | 19 072 | 76,80 |
| | 2016 | 24 278 | 3 825 | 18 040 | 74,31 |

Sumber/ Dinas Pengendalian Penduduk dan Keluarga Berencana/
Developing of Women Child and Family Planning Office of
 Source : *Toba Samosir Regency*

Tabel : 4.5.12. Jumlah Akseptor Aktif Menurut Kecamatan dan Jenis Alat Kontrasepsi yang Dipakai, 2018

Table *Number of Current Acceptors by Subdistrict and Type of Contraceptive Used, 2018*

| Kecamatan/ Subdistrict | IUD/ Spiral | MO | Im plant/ Im plant | Sunti k/ In Jectio | Pil/ Pill | Kon dom/ Con dom | Jumlah/ Total | |
|----------------------------|----------------|--------------|-----------------------------|-----------------------------|--------------|---------------------------|------------------|---------------|
| (1) | (2) | (3) | (4) | (5) | (6) | (7) | (8) | |
| 01. Balige | 611 | 1260 | 742 | 865 | 697 | 493 | 4 668 | |
| 02. Tampahan | 47 | 98 | 117 | 120 | 128 | 90 | 600 | |
| 03. Laguboti | 339 | 276 | 410 | 402 | 389 | 330 | 2 146 | |
| 04. Habinsaran | 311 | 269 | 356 | 412 | 190 | 167 | 1 705 | |
| 05. Borbor | 110 | 149 | 219 | 65 | 54 | 5 | 602 | |
| 06. Nassau | 145 | 36 | 290 | 115 | 154 | 90 | 830 | |
| 07. Silaen | 317 | 217 | 314 | 244 | 340 | 216 | 1 648 | |
| 08. Sigumpar | 182 | 71 | 194 | 185 | 161 | 79 | 872 | |
| 09. Porsea | 320 | 374 | 280 | 481 | 369 | 190 | 2 014 | |
| 10. Pintu Pohan Meranti | 70 | 153 | 235 | 178 | 259 | 125 | 1 020 | |
| 11. Siantar Narumonda | 109 | 132 | 120 | 143 | 49 | 35 | 588 | |
| 12. Parmaksian | 246 | 268 | 153 | 217 | 132 | 95 | 1 111 | |
| 13. Lumban Julu | 160 | 183 | 280 | 102 | 73 | 35 | 833 | |
| 14. Uluan | 130 | 88 | 259 | 235 | 214 | 40 | 966 | |
| 15. Ajibata | 155 | 121 | 178 | 121 | 105 | 180 | 860 | |
| 16. Bonatua Lunasi | 101 | 104 | 135 | 118 | 64 | 18 | 540 | |
| Jumlah/Total | 2018 | 3 353 | 3 799 | 4 282 | 4 003 | 3 378 | 2 188 | 21 003 |
| | 2017 | 2 992 | 3 507 | 3 926 | 3 549 | 3 068 | 2 030 | 19 072 |
| | 2016 | 2 845 | 3 288 | 3 489 | 3 376 | 2 891 | 2 070 | 17 959 |

Sumber/ Dinas Pengendalian Penduduk dan Keluarga Berencana/
Developing of Women Child and Family Planning Office of
 Source : *Toba Samosir Regency*

Tabel : 4.5.13. Jumlah Akseptor Baru Menurut Kecamatan dan Jenis Alat Kontrasepsi yang Dipakai, 2018
Number of New Users by Subdistrict of Contraceptive Used, 2018

| Kecamatan/ Subdistrict | IUD/ Spiral | MO | Implan/ Implant | Suntik/ Injectio n | Pil/ Pill | Kondom/ Condom | Jumlah/ Total | |
|----------------------------|----------------|------------|--------------------|--------------------------|--------------|-------------------|------------------|---------------|
| (1) | (2) | (3) | (4) | (5) | (6) | (7) | (8) | |
| 01. Balige | 84 | 436 | 146 | 152 | 256 | 140 | 1 214 | |
| 02. Tampahan | - | - | - | 22 | 20 | - | 42 | |
| 03. Laguboti | 75 | - | 94 | 55 | 38 | 34 | 296 | |
| 04. Habinsaran | 24 | - | 21 | 23 | 2 | 4 | 74 | |
| 05. Borbor | 5 | 5 | 27 | 8 | 6 | 4 | 55 | |
| 06. Nassau | 10 | - | 34 | 83 | 86 | 7 | 220 | |
| 07. Silaen | 35 | - | 65 | 59 | 68 | 38 | 266 | |
| 08. Sigumpar | 24 | - | 25 | 26 | 21 | 5 | 101 | |
| 09. Porsea | 33 | 218 | 84 | 33 | 64 | 23 | 455 | |
| 10. Pintu Pohan Meranti | 7 | - | 53 | 62 | 50 | 20 | 192 | |
| 11. Siantar Narumonda | 12 | - | 19 | 28 | 30 | 14 | 103 | |
| 12. Parmaksian | 4 | - | 37 | 12 | 8 | 8 | 69 | |
| 13. Lumban Julu | 31 | - | 52 | 77 | 85 | 40 | 285 | |
| 14. Uluan | 35 | - | 35 | 35 | 14 | 5 | 124 | |
| 15. Ajibata | 7 | - | 57 | 28 | 18 | 18 | 128 | |
| 16. Bonatua Lunasi | 23 | - | 40 | 46 | 21 | 6 | 136 | |
| Jumlah/Total | 2018 | 409 | 659 | 789 | 749 | 787 | 366 | 3 7597 |
| | 2017 | 347 | 304 | 754 | 768 | 563 | 364 | 3 100 |
| | 2016 | 490 | 309 | 880 | 839 | 838 | 469 | 3 825 |

Sumber/ : Dinas Pengendalian Penduduk dan Keluarga Berencana/
Developing of Women Child and Family Planning Office of
 Source : *Toba Samosir Regency*

Tabel : 4.5.14 Jumlah Perkara Perdata Yang Masuk dan Diputuskan Oleh Kejaksaan Negeri Balige, 2018
Number of Civil Case Reported and Solved by State Prosecution of Balige, 2018

| Bulan/Month | Sisa Bulan Lalu/ Rest of Last | Masuk Bulan Ini/ Reported | Diselesaikan Bulan Ini/ Solved | Sisa Perkara Belum Diputus/ Unsolved |
|---------------------|----------------------------------|------------------------------|-----------------------------------|---|
| (1) | (2) | (3) | (4) | (5) |
| Januari/January | 2 | - | - | 2 |
| Pebruari/February | 2 | - | - | 2 |
| Maret/March | 2 | - | - | 2 |
| April/April | 2 | - | - | 2 |
| Mei/May | 2 | - | - | 2 |
| Juni/June | 2 | - | - | 2 |
| Juli/July | 2 | - | - | 2 |
| Agustus/August | 2 | - | - | 2 |
| September/September | 2 | - | - | 2 |
| Oktober/October | 2 | - | - | 2 |
| Nopember/November | 2 | - | - | 2 |
| Desember/December | 2 | - | - | 2 |

Sumber/
Source : Kejaksaan Negeri Balige/
State Prosecution of Balige

Tabel : 4.5.15 Jumlah Perkara Pidana Yang Masuk dan Diputuskan Oleh Kejaksaan Negeri Balige, 2018
Number of Criminal Case Reported and Solved by State Prosecution of Balige, 2018

| Bulan/ Month | Sisa Bulan Lalu/ Rest of Last Month | Masuk Bulan ini/ Reported | Diselesaikan Bulan ini/ Solved | Sisa Perkara Belum Diputuskan/ Unsolved |
|---------------------|--|---------------------------------|--------------------------------------|--|
| (1) | (2) | (3) | (4) | (5) |
| Januari/January | 64 | 19 | 12 | 71 |
| Pebruari/February | 71 | 14 | 13 | 72 |
| Maret/March | 72 | 24 | 23 | 73 |
| April/April | 73 | 17 | 15 | 75 |
| Mei/May | 75 | 20 | 11 | 84 |
| Juni/June | 84 | 10 | 10 | 84 |
| Juli/July | 84 | 10 | 6 | 88 |
| Agustus/August | 88 | 21 | 11 | 98 |
| September/September | 98 | 20 | 27 | 91 |
| Oktober/October | 91 | 23 | 22 | 92 |
| Nopember/November | 92 | 16 | 22 | 86 |
| Desember/December | 86 | 15 | 11 | 90 |

Sumber/
Source : Kejaksaan Negeri Balige/
State Prosecution of Balige

Tabel : 4.5.16 Jumlah Perkara Tindak Pidana Korupsi (Tindak Pidana Khusus) Tahap Penuntutan yang Masuk dan Diputuskan oleh Kejaksaan Negeri Balige, 2018
Number of Corruption Cases (Special Crime) Phase Prosecution It was Reported and Solved by State Prosecution of Balige, 2018

| Bulan/ Month | Sisa Bulan Lalu/ Rest of Last Month | Masuk Bulan ini/Reported | Diselesaikan Bulan ini/ Solved | Sisa Perkara Belum Diputuskan/ Unsolved |
|---------------------|---|-----------------------------|--------------------------------------|--|
| (1) | (2) | (3) | (4) | (5) |
| Januari/January | 2 | - | - | 2 |
| Pebruari/February | 2 | - | - | 2 |
| Maret/March | 2 | - | - | 2 |
| April/April | 2 | 1 | - | 3 |
| Mei/May | 3 | - | - | 3 |
| Juni/June | 3 | - | - | 3 |
| Juli/July | 3 | - | - | 3 |
| Agustus/August | 3 | - | - | 3 |
| September/September | 3 | - | - | 3 |
| Oktober/October | 3 | - | - | 3 |
| Nopember/November | 3 | - | 2 | 1 |
| Desember/December | 1 | - | - | 1 |

Sumber/
Source : Kejaksaan Negeri Balige/
State Prosecution of Balige

Tabel : 4.5.17 Jumlah Perkara Tindak Pidana Korupsi (Tindak Pidana Khusus) Tahap Penyidikan yang Masuk dan Diputuskan oleh Kejaksaan Negeri Balige, 2018
Number of Corruption Cases (Special Crime) Phase Investigation It was Reported and Solved by State Prosecution of Balige, 2018

| Bulan/ Month | Sisa Bulan Lalu/ Rest of Last Month | Masuk Bulan ini/Reported | Diselesaikan Bulan ini/ Solved | Sisa Perkara Belum Diputuskan/ Unsolved |
|---------------------|---|-----------------------------|--------------------------------------|--|
| (1) | (2) | (3) | (4) | (5) |
| Januari/January | - | 1 | - | 1 |
| Pebruari/February | 1 | - | - | 1 |
| Maret/March | 1 | - | - | 1 |
| April/April | 1 | - | 1 | - |
| Mei/May | - | - | - | - |
| Juni/June | - | - | - | - |
| Juli/July | - | - | - | - |
| Agustus/August | - | - | - | - |
| September/September | - | - | - | - |
| Oktober/October | - | - | - | - |
| November/November | - | - | - | - |
| Desember/December | - | - | - | - |

Sumber/
Source : Kejaksaan Negeri Balige/
State Prosecution of Balige

Tabel : 4.5.18 Jumlah Kendaraan Bermotor Yang Terdaftar di Kabupaten Toba Samosir, 2017-2018
Number of Registered Vehicles in Toba Samosir Regency, 2017-2018

| Kendaraan Bermotor/ <i>Vehicles</i> | 2017 | 2018 |
|---------------------------------------|--|-------|
| (1) | (2) | (3) |
| Sepeda Motor/ <i>Motor Cycle</i> | 3 477 | 3 935 |
| Becak Bermotor/ <i>Passenger Car</i> | - | 39 |
| Mobil Barang/ <i>Truck</i> | 36 | 166 |
| Mobil Penumpang/ <i>Passenger Car</i> | - | 379 |
| Mobil Bus/ <i>Bus</i> | 36 | 82 |
| Mobil Jeep/ <i>Jeep</i> | - | 2 |
| Mobil Sedan/ <i>Sedan</i> | 893 | 2 |
| Jumlah/ <i>Total</i> | 4 786 | 4 605 |
| Sumber/ Source : | Kepolisian Resor Toba Samosir / Resort Police Command of Toba Samosir Regency | |

Tabel : 4.5.19 Jumlah Kecelakaan Lalu Lintas dan Kerugian di Kabupaten Toba Samosir, 2017-2018
Number of Traffic Accident and Damage in Toba Samosir Regency, 2017-2018

| Kendaraan Bermotor/ <i>Vehicles</i> | 2017 | 2018 |
|---|------------------|-------------------|
| (1) | (2) | (3) |
| Banyaknya Kecelakaan/ <i>Accidence</i> | 86 | 82 |
| Meninggal Dunia/ <i>Death</i> | 23 | 46 |
| Luka-luka Berat/ <i>Seriously Injured</i> | 36 | 33 |
| Luka-luka Ringan/ <i>Lightly Injured</i> | 75 | 94 |
| Kerugian Material/ <i>Material Damage</i> | Rp 319 000 000 0 | Rp 223 200 000 00 |

Sumber/
Source : Kepolisian Resor Toba Samosir /
Resort Police Command of Toba Samosir Regency

Tabel : 4.5.20 Jumlah Partai Politik Organisasi Kemasyarakatan Lembaga Swadaya Masyarakat dan Organisasi Profesi Lainnya Yang Terdaftar , 2016-2018 di Kabupaten Toba Samosir
Number of Political Party Community Organization Non Government Organization and Another Proficiency Organization With Registered in Toba Samosir Regency, 2016-2018

| Jenis Organisasi/ <i>Kind of Organization</i> | 2016 | 2017 | 2018 |
|---|-----------|------------|------------|
| (1) | (2) | (3) | (4) |
| 1. Partai Politik (Parpol)/ <i>Political Party</i> | 8 | 14 | 16 |
| 2. Organisasi Kemasyarakatan (Ormas)/ <i>Community Organization</i> | 40 | 50 | 86 |
| 3. Lembaga Swadaya Masyarakat (LSM)/ <i>Non Organization Government</i> | 42 | 34 | - |
| 4. Organisasi Profesi Lainnya/ <i>Another Proficiency Organization</i> | - | 2 | - |
| Jumlah/Total | 71 | 100 | 102 |

Sumber/ Badan Kesatuan Bangsa dan Politik

Source : *The Unity Nation Service and Politics*

5

PERTANIAN

AGRICULTURE

18,45 %

PENINGKATAN PRODUKSI KOPI DIBANDINGKAN DARI TAHUN 2017



KECAMATAN HABINSARAN MERUPAKAN KECAMATAN DENGAN AREAL TERLUAS UNTUK PENANAMAN KOPI YAITU 1.156,04 HA DENGAN PRODUKSI 1.264,46 TON



TANAMAN PERKEBUNAN UNGGULAN DARI TOBA SAMOSIR ADALAH KOPI

PENJELASAN TEKNIS

- 1. Lahan sawah** adalah lahan pertanian yang berpetak-petak dan dibatasi oleh pematang (galengan) saluran untuk menahan/ menyalurkan air yang biasanya ditanami padi sawah tanpa memandang dari mana diperoleh atau status lahan tersebut. Lahan yang dimaksud termasuk lahan yang terdaftar di Pajak Bumi Bangunan Daerah, lahan bengkok, lahan serobotan, lahan rawa yang ditanami padi dan lahan bekas tanaman tahunan yang telah dijadikan sawah baik yang ditanami padi palawija atau tanaman semusim lainnya.

TECHNICAL NOTES

- 1. *Wetland*** is agricultural land that separated by small dykes to resist water where the main crop is usually wetland paddy without considering where it is got from or the status of the land. It includes the land that is registered at land income tax office, regional development contribution 'bengkok' land, illegal ownership swamps for rice cultivation and annual crop land mark that has been used as rice field which are both planted with paddy, secondary crops or the other seasonal crops.

2. **Tegal/Kebun** adalah lahan pertanian bukan sawah (lahan kering) yang ditanami tanaman semusim atau tahunan dan terpisah dengan halaman sekitar rumah serta penggunaannya tidak berpindah pindah.

3. **Ladang/Huma** adalah lahan pertanian bukan sawah (lahan kering) yang biasanya ditanami tanaman semusim dan penggunaannya hanya semusim atau dua musim kemudian akan

4. Data pokok tanaman pangan yang dikumpulkan adalah luas panen dan produktivitas (hasil per hektar). Produksi tanaman pangan merupakan hasil perkalian antara luas panen dengan produktivitas. Pengumpulan data luas panen dilakukan setiap bulan dengan pendekatan area kecamatan di seluruh

2. **Dry field/Garden** is an dryland (unirrigated land) which is planted with seasonal or annual crops and separately from the yard around the house without shifting

3. **Unirrigated agricultural field /Shifting cultivation land** is dryland (unirrigated land) that usually is cultivated for seasonal crops and utilized only for one or two seasons then it will be left

4. The main food crops data collected consists of harvested area and productivity (yield per hectare). Food crops production is generated by harvested area multiplied by productivity. The harvested area data is collected every month using sub district area approach in all sub district in

wilayah Indonesia. Pengumpulan data produktivitas dilakukan melalui pengukuran langsung pada plot ubinan berukuran $2\frac{1}{2}$ m x $2\frac{1}{2}$ m. Pengumpulan data produktivitas dilakukan setiap subround (empat bulanan) pada waktu panen petani.

Indonesia. The productivity data collection is conducted by a direct measurement in $2\frac{1}{2}$ m x $2\frac{1}{2}$ m crop cutting plot. The productivity measurement is conducted in every subround (four monthly) at the time when farmers are harvesting their crops.

5. Data produksi padi dan palawija yang disajikan adalah dalam kualitas: gabah kering giling (padi) pipilan kering (jagung) biji kering (kedelai dan kacang tanah) dan umbi basah (ubi kayu dan ubi jalar).

5. *Production of paddy and secondary crops data are presented in the form of: dry unhusked rice (paddy) dry loose maize (maize) dry shells crops (soybeans and peanuts) and fresh roots (cassava and sweet potatoes).*

6. **Tanaman sayuran dan buah-buahan semusim**
Tanaman sayuran semusim adalah tanaman sumber vitamin garam mineral dan lain-lain yang dikonsumsi

6. ***Seasonal vegetable and fruit plants***
Seasonal vegetable plants are plants which are the sources of vitamin mineral salt etc consumed from the

dari bagian tanaman yang berupa daun bunga buah dan umbinya yang berumur kurang dari satu tahun.

Tanaman buah-buahan semusim adalah tanaman sumber vitamin garam mineral dan lain-lain yang dikonsumsi dari bagian tanaman yang berupa buah berumur kurang dari satu tahun tidak berbentuk pohon/rumpun tetapi menjalar dan berbatang lunak.

7. Tanaman buah-buahan dan sayuran tahunan

Tanaman buah-buahan tahunan adalah tanaman sumber vitamin garam mineral dan lain-lain yang dikonsumsi dari bagian tanaman yang berupa buah dan merupakan tanaman tahunan.

Tanaman sayuran tahunan adalah tanaman sumber

part of the plant in the form of leaf flower fruit and root with the age of less than one year.

***Seasonal fruit plants** are plants which are the sources of vitamin mineral salt etc consumed from the part of the plant in the form of fruits. These plants are creeps with the age of less than one year.*

7. Annual fruit and vegetable plants

***Annual fruit plants** are plants which are the sources of vitamin contained mineral salt etc consumed from the part of plant in the form of fruit and more than one year of age.*

***Annual vegetable plants** are plants which are the sources of vitamin contained mineral*

vitamin garam mineral dan lain-lain yang dikonsumsi dari bagian tanaman yang berupa daun dan atau buah yang berumur lebih dari satu tahun.

salt etc consumed from the part of the plant in the form of vegetable and more than one year of age.

8. Tanaman biofarmaka adalah tanaman yang bermanfaat untuk obat-obatan kosmetik dan kesehatan yang dikonsumsi atau digunakan dari bagian-bagian tanaman seperti daun batang buah umbi (rimpang) ataupun akar.

8. Medicinal plants are plants which are useful for medicine. It is consumed from part of the plant such as leaf flower fruit tuber and root.

9. Tanaman hias adalah tanaman yang mempunyai nilai keindahan baik bentuk warna daun tajuk maupun bunganya sering digunakan untuk penghias pekarangan dan lain sebagainya.

9. Ornamental plants are plants which have a beauty value either in shape colour of leaf or crown of flower and they are often used as a yard decorator.

10. Luas panen tanaman hortikultura adalah luas tanaman sayuran buah-buahan biofarmaka dan tanaman hias yang diambil hasilnya/dipanen pada periode pelaporan.

11. Luas panen untuk tanaman sayuran adalah luas tanaman yang dipanen sekaligus/habis/dibongkar dan luas tanaman yang dipanen berkali-kali (lebih dari satu kali)/belum habis. **Tanaman yang dipanen sekaligus/ habis/dibongkar** adalah tanaman yang sehabis panen langsung dibongkar/dicabut terdiri dari bawang merah bawang putih bawang daun kentang kol/kubis kembang kol petsai/sawi wortel lobak dan kacang merah. **Tanaman yang dipanen berkali-kali (lebih dari satu kali)/belum habis** adalah

10. Harvested area of horticulture is area which vegetable fruit medicinal and ornamental plant of crop harvested during the period of report.

11. Harvested area of vegetables is area of entirely plant harvested/demolished and plant harvested several times/undemolished. **Entirely plants harvested/demolished** are plants usually harvested once and demolished to be substituted by other plants consisting of: shallots garlic leeks potato cabbage cauliflower mustard green carrots chinese radish and red kidney beans. **Plants harvested several times/ undemolished** are plants usually harvested more than once and demolished in the case that

tanaman yang pemanenannya lebih dari satu kali dan biasanya dibongkar apabila panen terakhir sudah tidak memadai lagi terdiri dari: kacang panjang cabe besar cabe rawit jamur tomat terung buncis ketimun labu siam kangkung bayam melon semangka dan blewah.

the last harvest was economically not profitable. They consist of : yard long beans chili small chili mushroom tomatoes egg plant fresh beans cucumber pumpkin/chajota swamp cabbage spinach melon watermelon and blewah .

12. Produksi hortikultura adalah hasil menurut bentuk produk dari setiap tanaman sayuran buah-buahan biofarmaka dan tanaman hias yang diambil berdasarkan luas yang dipanen/tanaman yang menghasilkan pada bulan/triwulan laporan.

12. *Horticulture production is the standard production quantity form of vegetable fruit medicinal and ornamental plant based on harvested area/the number of production plants reported monthly/quarterly.*

13. Data perkebunan besar dikumpulkan oleh BPS setiap bulan secara lengkap (sensus bulanan) dengan sistem

13. *Data on estates are collected by the BPS every month on complete basis through a mailing system. Data on coconut clove and kapok as*

surat pos. Khusus untuk tanaman kelapa cengkeh dan kapok datanya diperoleh dari Direktorat Jenderal Perkebunan. Data perkebunan rakyat juga diperoleh dari Direktorat Jenderal Perkebunan.

14. Penghitungan luas tanaman perkebunan besar adalah pada keadaan akhir tahun dan tidak termasuk yang luasnya kurang dari 5 hektar.

15. Bentuk produksi perkebunan adalah; karet kering (karet) daun kering (teh dan tembakau) biji kering (kopi dan coklat) kulit kering (kayu manis dan kina) serat kering (rami) bunga kering (cengkeh) refined sugar (tebu dari perkebunan besar) gula mangkok (tebu dari perkebunan rakyat) ekivalen kopra (kopra) biji dan bunga (pala) serta

well as on smallholder plantation are acquired from the Directorate General of Estates.

14. *Planted areas of estates refer to condition at the end of the year and exclude areas less than 5 hectares.*

15. *Production of estates crops are follows: dry rubber (rubber); dry leaves (tea and tobacco); dry beans (coffee and cocoa); dry bark (cassia vera and cinchona); dry fibre (rosella); dry flowers/buds (cloves); refined sugar (sugar cane from estate); cup sugar (sugar cane from smallholders); copra (copra); seeds and buds (nutmeg); and leaf oil*

minyak daun (sereh).

(*citronella*).

16. Persediaan akhir tahun produksi perkebunan besar bukan merupakan cadangan penyangga (buffer stock).

16. *The production availability of estates at the end of year is not the buffer stock.*

17. Data populasi ternak bersumber dari Direktorat Jenderal Peternakan dan Kesehatan Hewan Kementerian Pertanian sedangkan jumlah pemotongan ternak merupakan hasil Survei Laporan Pemotongan Ternak. Pengumpulan data pemotongan ternak dilakukan secara lengkap setiap triwulan di seluruh Rumah Potong Hewan (RPH) dan Tempat Pemotongan Hewan (TPH) yang ada di Indonesia. Pada tahun 2013 jumlah Dokumen RPH/TPH hasil pencacahan yang diolah sebanyak 4.033.

17. *Data of domestic livestock population are obtain from the Directorate General of Livestock and Animal Health Service while data on the number of animals slaughtered are based on the quarterly survey conducted by BPS. This survey is a complete enumeration on all slaughterhouses and abattoirs in Indonesia. There are 4.033 covered in 2013.*

18. Data statistik perikanan merupakan data sekunder yang bersumber dari Direktorat Jenderal Perikanan Tangkap dan Direktorat Jenderal Budidaya. Statistik perikanan dibedakan atas data Perikanan Tangkap dan Perikanan Budidaya. Perikanan Tangkap diklasifikasikan atas penangkapan ikan di laut dan penangkapan ikan di perairan umum. Perikanan Budidaya diklasifikasikan atas jenis budidaya yaitu budidaya laut tambak kolam karamba jaring apung dan sawah.

19. Rumah Tangga Perikanan Tangkap adalah rumah tangga yang melakukan kegiatan penangkapan ikan/binatang air lainnya/tanaman air dengan

18. *Fishery Statistics are secondary data obtained from the Directorate General of Capture Fisheries and Directorate General of Aquaculture. Fishery statistics are categorized into capture fisheries and aquaculture. Capture fisheries are further classified into marine capture fisheries and inland open water capture fisheries. Aquaculture are further classified into several types of culture: marine culture brackish water pond fresh water pond cage floating net and fish breeding in paddy fields.*

19. *A capture fishery household is a household conducting activities in catching fishes/other aquatic animals/aquatic plants for which the products are*

tujuan sebagian/seluruh hasilnya untuk dijual.

wholly or partly to be sold.

20. Rumah Tangga Perikanan Budidaya adalah rumah tangga yang melakukan kegiatan budidaya ikan/binatang air lainnya/tanaman air dengan tujuan sebagian/seluruh hasilnya untuk dijual.

20. *An aquaculture fishery household is a household conducting activities in culturing fishes/other aquatic animals/aquatic plants for which the products are wholly or partly to be sold. different types of parameters.*

| ULASAN | DESCRIPTION |
|--|--|
| <p>Sebagian besar penduduk Kabupaten Toba Samosir menggantungkan hidupnya pada sektor pertanian. Hal ini dapat dilihat dari luasnya hamparan pertanian khususnya lahan persawahan.</p> | <p><i>Most half of Toba Samosir Regency people depend life on agriculture sector. This case can be seen that agriculture area is laing down especially large rice field.</i></p> |
| <p>Salah satu pilar pembangunan Kabupaten Toba Samosir yaitu terciptanya ‘pertanian yang maju’. Hal ini menunjukkan kemauan yang kuat dari pemerintah daerah dalam meningkatkan kesejahteraan petani. Pertanian menjadi sektor andalan bagi Kabupaten Toba Samosir dalam menggerakkan perekonomian daerah. Tahun 2018 sektor ini memberi kontribusi yang cukup besar dalam pembentukan PDRB Kabupaten Toba Samosir yaitu sekitar 31,78 persen terhadap total PDRB.</p> | <p><i>One of pillar construction at Toba Samosir Regency is created “great agriculture”. This case shows the hard willing of regional government to increase farmer prosperous. Agriculture is a priority sector for Toba Samosir Regency to move economic area in 2018. This sector gives a big contribution in forming Gross Regional Domestic Product (GRDP) Toba Samosir Regency. It is about 31.78 percent to GRDP total.</i></p> |

Perkembangan luas panen dan produksi padi dari tahun 2017 ke tahun 2018 mengalami penurunan. Tahun 2018 luas panen padi seluas 24.181,70 Ha dengan jumlah produksi sebesar 144.938,63 ton (turun 1,2 persen dari tahun 2017).

Developing of harvest area and production of paddy from 2017 to 2018 have decreased. Harvest area is 24,181.70 Ha; with total of production is 144,938.63 ton (right 0.11 percent from 2017).

Luas panen tanaman jagung tahun 2018 seluas 10.389 Ha ,luas panen tanaman kacang tanah seluas 59 Ha , Luas panen tanaman ubi kayu seluas 48 Ha dan luas panen ubi jalar seluas 37 Ha.

Harvest area of corn in 2018 10,389 Ha , harvest area of peanut 59 Ha , harvest area of cassava 48 Ha and harvest area of potato 37 Ha.

Untuk tanaman sayur-sayuran seperti bawang merah cabai, kentang, dan petsai memiliki luas panen yaitu 56 Ha 431 Ha, 5 Ha dan 22 Ha dengan produksi yang dapat dilihat pada tabel 5.2.2.

Vegetables like as shallot chili, potato, cabbage chinese cabbage had harvest area are 56 Ha , 431 Ha ,5 Ha and 22 Ha with production can be seen on table 5.2.2

Untuk tanaman buah-buahan yang cukup potensial di Kabupaten Toba Samosir adalah durian, pisang, jeruk, mangga , pepaya dan nenas (tabel 5.2.3).

Fruits are potential enough at Toba Samosir Regency like as durian, banana, orange, mango papaya, and pineapple (Table 5.2.3).

Tanaman perkebunan umumnya merupakan usaha yang dikelola secara swadaya oleh rakyat. Tanaman perkebunan yang dikelola oleh perusahaan perkebunan masih relatif kecil.

Kopi merupakan komoditi andalan tanaman perkebunan rakyat yang mempunyai prospek yang baik. Dilihat dari luas tanam tanaman kopi merupakan tanaman perkebunan rakyat dengan luas tanam terluas dibanding dengan tanaman perkebunan lainnya. Luas tanaman kopi tahun 2018 sebesar 4.614,46 Ha. Tidak seperti tanaman perkebunan rakyat lainnya tanaman kopi tersebar di seluruh kecamatan. Kecamatan Habinsaran merupakan daerah yang mempunyai areal tanaman kopi terluas yakni 1.156,04 Ha dengan produksi 1.264,46 ton tahun 2018 dan Kecamatan

People generally manage plantation plant initiately it is small relative that plantation is managed by Plantation Company.

Coffee is priority commodity of plantation which has a good prospect. Seeing of plant area coffee is a plantation with the largest of plant area than the others. Plant area of coffee in 2018 AS 4,614.46 Ha. It isn't like another plantation coffee spreads at all sub regencies. Habinsaran Subdistrict has a largest area it is 1,156.04 Ha and production is 1,264.46 ton in 2018 and Tampahan Subdistrict be second largest area in Toba Samosir Regency it is 333,12 Ha and production is 257,932 Ha. Siantar Narumonda subdistrict has smallest of plant area coffee there 139.58 Ha for area and 61.96 ton for production.

Tampahan merupakan daerah kecamatan yang mempunyai areal tanaman kopi terluas kedua di Kabupaten Toba Samosir dengan luas areal 333,12 Ha dan produksi sebesar 257,932 ton. Kecamatan Siantar Narumonda merupakan kecamatan yang memiliki luas tanaman kopi paling sedikit di Kabupaten Toba Samosir yaitu 139,58 Ha dengan produksi sebesar 61,96 ton.

Usaha peternakan umumnya juga dikelola dan diusahakan oleh masyarakat sebagai usaha rumah tangga. Ternak dapat dikelompokkan menjadi ternak besar dan ternak kecil dan unggas. Ternak besar terdiri dari sapi kerbau dan kuda. Ternak kecil meliputi kambing domba dan babi. Sedangkan ternak unggas meliputi ayam dan itik.

Pada tahun 2018 jumlah populasi ternak besar seperti

Livestock is generally managed and processed as a household effort. Livestock can be classified in to be big animals small animals and poultry. Big animals consist of cow buffalo and horse; small animals like goat sheep and pig.

Whereas poultry like chicken and duck.

In 2018 total of big animals population likes beef cattle are

sapi potong berjumlah 1.787 ekor, kerbau 7.675 ekor, dan kuda 0 ekor.

Populasi ternak kecil seperti kambing mengalami penurunan. Jumlah kambing tahun 2018 sebanyak 978 ekor dibanding tahun 2017 sebanyak 1.243 ekor sementara jumlah domba tidak ada dan babi juga naik menjadi 44.184 ekor.

Usaha perikanan pada umumnya juga dikelola sebagai usaha rumah tangga baik sebagai kegiatan budidaya maupun kegiatan penangkapan ikan. Budidaya perikanan dilakukan di kolam sawah, jaring apung, kolam air deras, dan pembenihan sedangkan usaha penangkapan dilakukan di danau sungai dan rawa.

Pada tahun 2018 jumlah rumah tangga perikanan dengan budidaya secara kolam jaring apung dan sawah masing-masing sebanyak 445 rumah

1,787; 7,675 of buffalos, and 0 of horses.

Population of small animals like goat increased. Total of goats in 2018 are 978 than in 2017 are 1 243; while the population of sheeps is none and the population of pigs increased to 44,184.

Fishery is generally managed and processed as household effort fish cultivation and catching fish. Fish cultivation is done in fresh water pond , ricecum fish, floating net running , water pond, and germ whereas catching fish is done in the lake river and swampy.

In 2018 total of household which is doing fish aquaulture with fresh water, pond floating cage net paddy field and pool are 445 households, 2,225

tangga dan 2.225 rumah tangga rumah tangga budidaya kolam sebanyak 892 rumah tangga sedangkan yang melakukan kegiatan penangkapan di perairan umum sebanyak 870 rumah tangga.

households and 323 households . Others, household while doing fish capture in inland water are 892households.

Produksi perikanan tangkap Kabupaten Toba Samosir pada tahun 2018 sebesar 1.066,19 ton dan produksi hasil budidaya secara keseluruhan sebesar 1.456,736 ton.

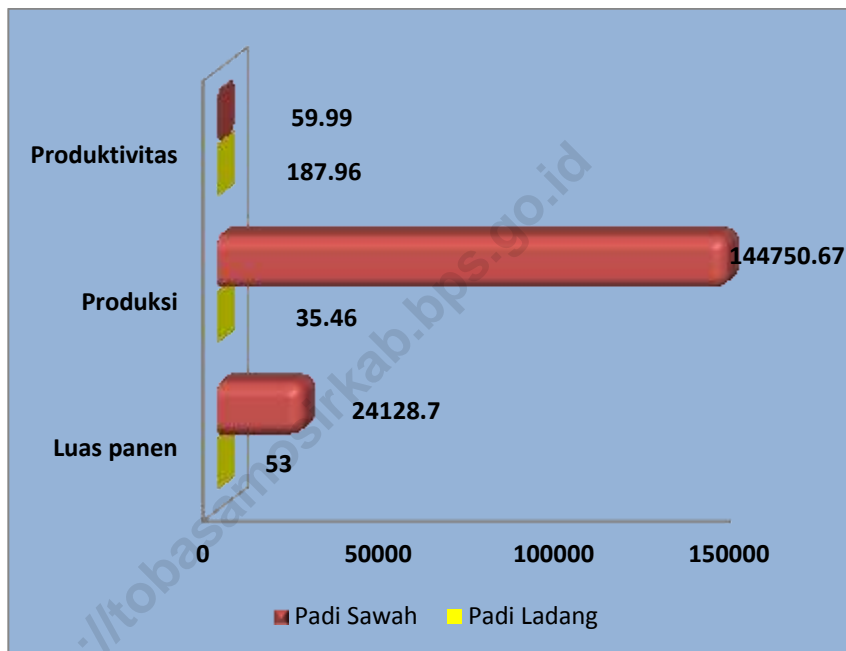
Production of fish capture at Toba Samosir Regency in 2018 are 1,066.19 ton and production of fish aquaculture are 1,456.736 ton.

Irigasi merupakan salah satu faktor dalam meningkatkan produksi hasil pertanian khususnya untuk tanaman pangan. Panjang irigasi yang dibangun di Kabupaten Toba Samosir tahun 2018 adalah sepanjang 83.947,3 m.

Irrigation is one of factor increasing production of agriculture product especially for food crops. The length of irrigation at Toba Samosir Regency in 2018 is 83,947.3 m.

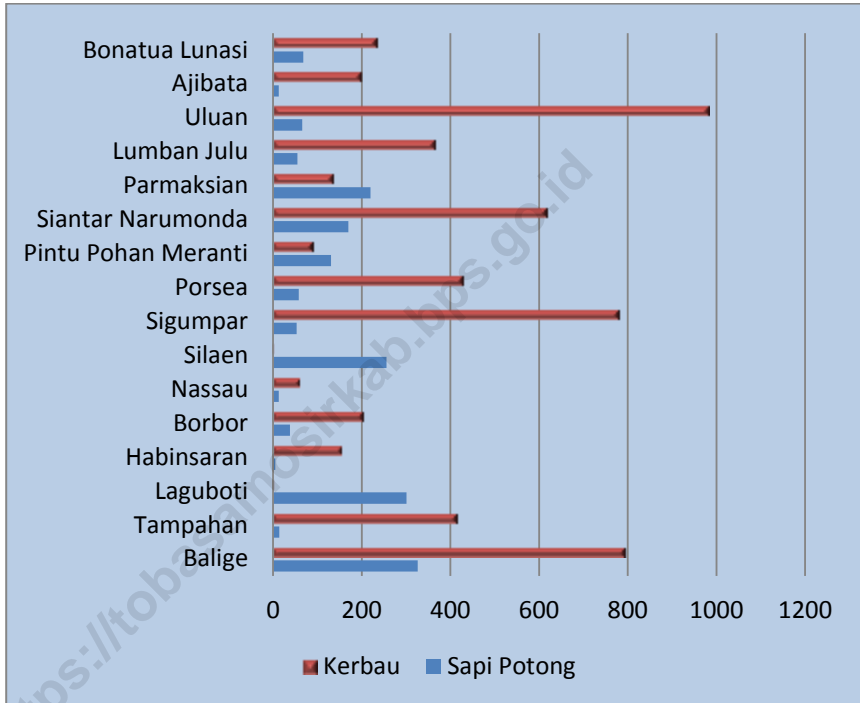
Gambar : 5.1 Luas Panen Produksi dan Produktivitas Padi Sawah dan Padi Ladang di Kabupaten Toba Samosir, 2018

Figure Harvest Area Production and Productivity of Wet Paddy and Dry Paddy in Toba Samosir Regency, 2018

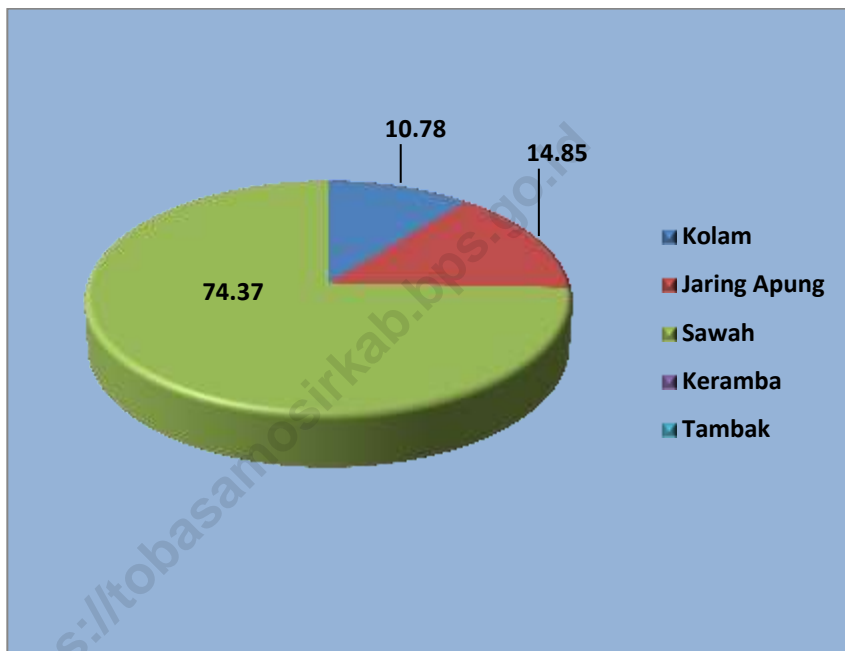


Gambar : 5.2 Populasi Ternak Besar Menurut Kecamatan
Figure (Ekor) 2018

Livestock Population by Subdistrict (Tail), 2018

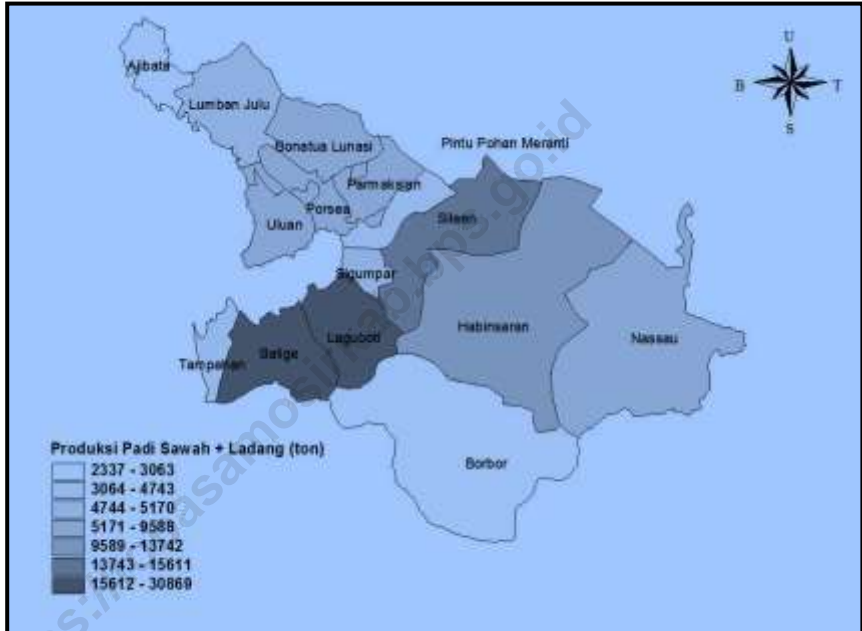


Gambar : 5.3 Persentase Rumah Tangga Menurut Jenis Budi Daya Ikan, 2018
Figure Number of Fish Culture's Household, 2018



Gambar 5.4 Jumlah Produksi Padi Sawah + Ladang Menurut Kecamatan (Ton), 2018

Figure Total of Production of Wet Paddy + Dry Paddy by Subdistrict(Ton), 2018



5.1 Tanaman Pangan/ Crops

Tabel : 5.1.1. Luas Lahan Sawah Menurut Kecamatan dan Jenis Pengairan (Ha), 2018
Area of Wetland by Subdistrict and Type of Irrigation(Ha), 2018

| Kecamatan/ Subdistrict | Irigasi/ Irrigation | Non Irigasi/ Non Irrigation | Jumlah/ Total |
|----------------------------|------------------------|-----------------------------------|------------------|
| (1) | (2) | (3) | (4) |
| 01. Balige | 2 160 | - | 2 160 |
| 02. Tampahan | 540 | - | 540 |
| 03. Laguboti | 2 013 | - | 2 013 |
| 04. Habinsaran | 1 411 | - | 1 411 |
| 05. Borbor | 890 | - | 890 |
| 06. Nassau | 765 | - | 765 |
| 07. Silaen | 2 161 | 211 | 2 372 |
| 08. Sigumpar | 976 | 10 | 986 |
| 09. Porsea | 1 207 | 422 | 1 629 |
| 10. Pintu Pohan Meranti | 178 | 126 | 304 |
| 11. Siantar Narumonda | 825 | 25 | 850 |
| 12. Parmaksian | 584 | 460 | 1 044 |
| 13. Lumban Julu | 684 | - | 684 |
| 14. Uluan | 1 560 | - | 1 560 |
| 15. Ajibata | 199 | - | 199 |
| 16. Bonatua Lunasi | 1 153 | 55 | 1 208 |
| Jumlah/Total | 17 306 | 1 309 | 18 615 |

Sumber/
Source : Dinas Pertanian dan Perikanan Kabupaten Toba Samosir/
Agriculture and Fishery Service of Toba Samosir Regency

Tabel : 5.1.2. Luas Lahan Tegal/ Kebun Ladang/ Huma dan Lahan yang Sementara Tidak Diusahakan Menurut Kecamatan (Ha), 2018
Area of Dry Field/ Garden Shifting Cultivation Land and Temporarily Unused Land by Subdistrict (Ha), 2018

| Kecamatan/ Subdistrict | Tegal/ Kebun Dry Field/ Garden | Ladang/ Huma Shifting Cultivation | Sementara Tidak Diusahakan Temporarily Unused |
|---------------------------|---|--|---|
| (1) | (2) | (3) | (4) |
| 01. Balige | 346 | 635 | 175 |
| 02. Tampahan | - | 195 | 374 |
| 03. Laguboti | 31 | 677 | 30 |
| 04. Habinsaran | 3 600 | 8 481 | 8 481 |
| 05. Borbor | 800 | 1 000 | 3 439 |
| 06. Nassau | 5 022 | 638 | 6 033 |
| 07. Silaen | 765 | 613 | - |
| 08. Sigumpar | 100 | 250 | 183 |
| 09. Porsea | 935 | 120 | 150 |
| 10. Pintu Pohan Meranti | 2 397 | 648 | 11 560 |
| 11. Siantar Narumonda | 104 | 85 | 152 |
| 12. Parmaksian | 250 | 370 | 200 |
| 13. Lumban Julu | 1 069 | 3 391 | 10 |
| 14. Uluan | 632 | 103 | 150 |
| 15. Ajibata | 1 500 | 1 655 | 270 |
| 16. Bonatua Lunasi | 220 | 228 | 1 241 |
| Jumlah/Total | 17.771 | 19 089 | 32 448 |

Sumber/ Dinas Pertanian dan Perikanan Kabupaten Toba Samosir/
 Source : Agriculture and Fishery Service of Toba Samosir Regency

Tabel : 5.1.3. Luas Panen Produksi dan Produktivitas Padi Sawah dan Padi Ladang Menurut Kecamatan, 2018
Table Harvested Area Production and Productivity of Wet and Dry Paddy by Subdistrict , 2018

| Kecamatan/ Subdistrict | Luas Panen/ Harvested Area (Ha) | Produksi/ Production (Ton) | Produktivitas/ Productivity (Kw/Hektar) |
|---------------------------|--|----------------------------------|---|
| (1) | (2) | (3) | (4) |
| 01. Balige | 4 206,60 | 26 623,76 | 63,29 |
| 02. Tampahan | 1 087,50 | 6 433,76 | 59,16 |
| 03. Laguboti | 2 857,20 | 18 228,93 | 63,80 |
| 04. Habinsaran | 2 152,20 | 13 133,16 | 61,02 |
| 05. Borbor | 862,10 | 4 967,91 | 57,63 |
| 06. Nassau | 1 524,60 | 8 860,04 | 58,11 |
| 07. Silaen | 2 307,00 | 15 062,54 | 65,29 |
| 08. Sigumpar | 949,80 | 6 321,87 | 66,56 |
| 09. Porsea | 1 562,50 | 10 104,69 | 64,67 |
| 10. Pintu Pohan Meranti | 611,00 | 3 577,17 | 58,55 |
| 11. Siantar Narumonda | 800,40 | 5 271,43 | 65,86 |
| 12. Parmaksian | 1 005,70 | 6 434,47 | 63,98 |
| 13. Lumban Julu | 817,90 | 5 335,99 | 65,24 |
| 14. Uluan | 2 060,60 | 12 280,87 | 59,60 |
| 15. Ajibata | 212,9 | 1 343,32 | 63,10 |
| 16. Bonatua Lunasi | 1 163,70 | 7 603,62 | 65,34 |
| Jumlah/Total | 24 181,70 | 151 583,5 | 62,69 |

Sumber/
Source : Dinas Pertanian dan Perikanan Kabupaten Toba Samosir/
Agriculture and Fishery Service of Toba Samosir Regency

Tabel : 5.1.4. Luas Panen Produksi dan Produktivitas Padi Sawah Menurut Kecamatan , 2018
Harvested Area Production and Productivity of Wet Paddy by Subdistrict , 2018

| Kecamatan/ Subdistrict | Luas Panen/ Harvested Area (Ha) | Produksi/ Production (Ton) | Produktivitas/ Productivity (Kw/Hektar) |
|---------------------------|--|----------------------------------|---|
| (1) | (2) | (3) | (4) |
| 01. Balige | 4 206,6 | 26 623,76 | 63,29 |
| 02. Tampahan | 1 087,5 | 6 433,76 | 59,16 |
| 03. Laguboti | 2 857,2 | 18 228,93 | 63,8 |
| 04. Habinsaran | 2 149,2 | 13 118,66 | 61,04 |
| 05. Borbor | 862,1 | 4 967,92 | 57,63 |
| 06. Nassau | 1 506,6 | 8 773,02 | 58,23 |
| 07. Silaen | 2 307,0 | 15 062,54 | 65,29 |
| 08. Sigumpar | 949,8 | 6 321,87 | 66,56 |
| 09. Porsea | 1 562,5 | 10 104,69 | 64,67 |
| 10. Pintu Pohan Meranti | 581,0 | 3 479,7 | 59,89 |
| 11. Siantar Narumonda | 800,4 | 5 271,43 | 65,86 |
| 12. Parmaksian | 1 005,7 | 6 434,47 | 63,98 |
| 13. Lumban Julu | 815,9 | 5 329,59 | 65,32 |
| 14. Uluan | 2 060,6 | 12 280,87 | 59,60 |
| 15. Ajibata | 212,9 | 1 343,32 | 63,10 |
| 16. Bonatua Lunasi | 1 163,7 | 7 603,62 | 65,34 |
| Jumlah/Total | 24 128,7 | 151 378,14 | 62,74 |

Sumber/ Dinas Pertanian dan Perikanan Kabupaten Toba Samosir/
 Source : Agriculture and Fishery Service of Toba Samosir Regency

Tabel : 5.1.5. Luas Panen Produksi dan Produktivitas Padi Ladang Menurut Kecamatan, 2018
Harvested Area Production and Productivity of Dry Paddy by Subdistrict , 2018

| Kecamatan/ Subdistrict | Luas Panen/ Harvested Area (Ha) | Produksi/ Production (Ton) | Produktivitas/ Productivity (Ton/Hektar) |
|---------------------------|--|----------------------------------|--|
| (1) | (2) | (3) | (4) |
| 01. Balige | - | - | - |
| 02. Tampahan | - | - | - |
| 03. Laguboti | - | - | - |
| 04. Habinsaran | 3 | 14,50 | 48,34 |
| 05. Borbor | - | - | - |
| 06. Nassau | 18 | 87,02 | 48,34 |
| 07. Silaen | - | - | - |
| 08. Sigumpar | - | - | - |
| 09. Porsea | - | - | - |
| 10. Pintu Pohan Meranti | 30 | 97,47 | 32,49 |
| 11. Siantar Narumonda | - | - | - |
| 12. Parmaksian | - | - | - |
| 13. Lumban Julu | 2 | 6,40 | 32,00 |
| 14. Uluan | - | - | - |
| 15. Ajibata | - | - | - |
| 16. Bonatua Lunasi | - | - | - |
| Jumlah/Total | 53 | 38,75 | 38,75 |

Sumber/ Source : Dinas Pertanian dan Perikanan Kabupaten Toba Samosir/
 Agriculture and Fishery Service of Toba Samosir Regency

Tabel : 5.1.6. Luas Panen Jagung Kedelai Kacang Tanah Kacang Hijau Ubi Kayu Ubi Jalar Menurut Kecamatan (Ha), 2018
Harvested Area of Maize Soybean Peanut Mungbean Cassava and Sweet Potato by Subdistrict (Ha), 2018

| Kecamatan/ Subdistrict | Jagung/ Maize | Ke de lai/ Soyb ean | Kacang Tanah/ Peanut | Ka cang Hijau / Mun gbea n | Ubi Kayu / Cas sava | Ubi Jalar/ Potato |
|----------------------------|------------------|---------------------------------|----------------------------|--|---------------------------------|-------------------------|
| (1) | (2) | (3) | (4) | (5) | (6) | (7) |
| 01. Balige | 1 109 | 1 | 5 | - | 55 | 10 |
| 02. Tampahan | 302 | - | - | - | - | - |
| 03. Laguboti | 740 | - | 2 | - | 46 | - |
| 04. Habinsaran | 549 | - | 1 | - | - | 4 |
| 05. Borbor | 100 | - | - | - | 8 | 10 |
| 06. Nassau | 468 | - | 2 | - | 1 | - |
| 07. Silaen | 1 039 | - | 23 | - | 92 | - |
| 08. Sigumpar | 450 | - | - | - | 5 | - |
| 09. Porsea | 346 | - | - | - | - | - |
| 10. Pintu Pohan Meranti | 350 | - | - | - | 8 | - |
| 11. Siantar Narumonda | 244,5 | - | 2 | - | 10 | 5 |
| 12. Parmaksian | 701 | 13 | 4 | - | 40 | 6 |
| 13. Lumban Julu | 1 659 | - | 8 | - | 11 | 2 |
| 14. Uluan | 995 | 15 | - | - | 10 | - |
| 15. Ajibata | 1 047 | - | - | - | - | - |
| 16. Bonatua | 289 | - | 1 | - | 3 | - |
| Jumlah/Total | 10 389 | 29 | 48 | 0 | 289 | 37 |

Sumber/ Source : Dinas Pertanian dan Perikanan Kabupaten Toba Samosir/
 Agriculture and Fishery Service of Toba Samosir Regency

Tabel : 5.1.7. Produksi Panen Jagung ,Kedelai ,Kacang Tanah ,Kacang Hijau ,Ubi Kayu ,Ubi Jalar Menurut Kecamatan (Kw), 2018
Production of Maize Soybean Peanut Mungbean Cassava and Sweet Potato by Subdistrict (Kw), 2018

| Kecamatan/ Subdistrict | Jagung/ Maizena | Kede lai/ Soy bean | Kacan g Tana h/ Pean ut | Ka cang Hijau / Mung bean | Ubi Kayu/ Cas sava | Ubi Jalar/ Potato |
|-----------------------------|--------------------|-----------------------------|--|--|-----------------------------|-------------------------|
| (1) | (2) | (3) | (4) | (5) | (6) | (7) |
| 01. Balige | 6 548,03 | 1,60 | 7,84 | - | 2 072,94 | 220,03 |
| 02. Tampahan | 1 765,01 | - | - | - | - | - |
| 03. Laguboti | 4 285,33 | - | 3,35 | - | 1 858,29 | - |
| 04. Habinsaran | 2 741,61 | - | 1,80 | - | - | 119,92 |
| 05. Borbor | 537,34 | - | - | - | 338,28 | 203,62 |
| 06. Nassau | 2 358,52 | - | 2,24 | - | 34,00 | - |
| 07. Silaen | 5 881,35 | - | 31,1 | - | 3 498,85 | - |
| 08. Sigumpar | 2 602,36 | - | - | - | - | - |
| 09. Porsea | 1 932,56 | - | - | - | - | - |
| 10. Pintu Pohan Meranti | 1 804,4 | - | - | - | 273,32 | - |
| 11. Siantar | 1 579,75 | - | 2,28 | - | 413,75 | 134,51 |
| 12. Narumonda Parmaksian | 3 942,72 | 20,80 | 6,05 | - | 1 534,27 | 132,56 |
| 13. Lumban Julu | 9 430,57 | - | 12,9 | - | 381,59 | 63,58 |
| 14. Uluan | 5 513,64 | 24,00 | - | - | 342,60 | - |
| 15. Ajibata | 6 061,76 | - | - | - | - | - |
| 16. Bonatua Lunasi | 1 857,07 | - | 1,89 | - | 98,04 | - |
| Jumlah/Total | 58 842,02 | 46,40 | 69,5 | - | 0 845,930 | 874,22 |

Sumber/
Source : Dinas Pertanian dan Perikanan Kabupaten Toba Samosir/
Agriculture and Fishery Service of Toba Samosir Regency

Tabel : 5.1.8. Produktivitas Jagung ,Kedelai ,Kacang Tanah ,Kacang Hijau ,Ubi Kayu ,Ubi Jalar Menurut Kecamatan (Kw/Ha), 2018
Productivity of Maize Soybean Peanut Mungbean Cassava and Sweet Potato by Subdistrict (Kw/Ha), 2018

| Kecamatan/ Subdistrict | Jagung/ Maize | Ke de lai/ Soybe an | Kacang Tanah/ Peanut | Kacan g Hijau/ Mung bean | Ubi Kayu/ Cassava | Ubi Jalar/ Potato |
|----------------------------|------------------|---------------------------------|----------------------------|--------------------------------------|----------------------|-------------------------|
| (1) | (2) | (3) | (4) | (5) | (6) | (7) |
| 01. Balige | 5,90 | 5,09 | 15,68 | - | 376,90 | 220,04 |
| 02. Tampahan | 5,84 | - | - | - | - | - |
| 03. Laguboti | 5,79 | - | 16,74 | - | 403,98 | - |
| 04. Habinsaran | 4,99 | - | 17,97 | - | - | 299,80 |
| 05. Borbor | 5,37 | - | - | - | 422,85 | 203,62 |
| 06. Nassau | 5,04 | - | 11,21 | - | 340,03 | - |
| 07. Silaen | 5,65 | - | 13,53 | - | 380,31 | - |
| 08. Sigumpar | 5,78 | - | - | - | - | - |
| 09. Porsea | 5,58 | - | - | - | - | - |
| 10. Pintu Pohan Meranti | 5,15 | - | - | - | 341,65 | - |
| 11. Siantar Narumonda | 6,46 | - | 11,40 | - | 413,75 | 269,02 |
| 12. Parmaksian | 5,62 | 5,42 | 15,13 | - | 383,57 | 220,93 |
| 13. Lumban Julu | 5,68 | - | 16,19 | - | 346,90 | 317,90 |
| 14. Uluan | 5,54 | 5,45 | - | - | 342,60 | - |
| 15. Ajibata | 5,79 | - | - | - | - | - |
| 16. Bonatua Lunasi | 6,42 | - | 18,90 | - | 326,80 | - |
| Jumlah/Total | 5,66 | 2,7 | 14,48 | - | 375,29 | 236,2 |

Sumber/ Dinas Pertanian dan Perikanan Kabupaten Toba Samsosir/
 Agriculture and Fishery Service of Toba Samsosir Regency

Source :

5.2 Hortikultura/ Horticulture

Tabel : 5.2.1 Luas Panen Tanaman Sayuran dan Jenis Sayuran Menurut Kecamatan (Ha) ,2018
Table Harvested Area of Vegetables and Kind of Plant by Subdistrict (Ha), 2018

| Kecamatan/ Subdistrict | Bawang Merah/ Shallot | Cabai / Chill | Ken tang/ Potato | Kubis / Cabbage | Petsai / Chinese Cabbage | Lainnya/ Others |
|----------------------------|-----------------------------|---------------------|------------------------|-----------------------|-----------------------------------|--------------------|
| (1) | (2) | (3) | (4) | (5) | (6) | (7) |
| 01. Balige | 5 | 12 | 1 | - | 1 | - |
| 02. Tampahan | 4 | 2 | 2 | - | - | - |
| 03. Laguboti | 2 | 2 | - | - | 8 | - |
| 04. Habinsaran | - | 192 | - | - | - | - |
| 05. Borbor | - | 19 | - | - | - | - |
| 06. Nassau | - | 12 | - | - | - | - |
| 07. Silaen | - | 44 | - | - | - | - |
| 08. Sigumpar | - | 3 | - | - | 1 | - |
| 09. Porsea | - | - | - | - | - | - |
| 10. Pintu Pohan Meranti | - | 25 | - | - | - | - |
| 11. Siantar Narumonda | 8 | 25 | - | - | 10 | - |
| 12. Parmaksian | - | 11 | - | - | - | - |
| 13. Lumban Julu | 14 | 29 | 2 | - | 2 | - |
| 14. Uluan | 1 | 6 | - | - | - | - |
| 15. Ajibata | 10 | 29 | - | - | - | - |
| 16. Bonatua Lunasi | 12 | 20 | - | - | - | - |
| Jumlah/Total | 56 | 431 | 5 | 0 | 22 | 0 |

Sumber/ Dinas Pertanian dan Perikanan Kabupaten Toba Samosir/
 Source : Agriculture and Fishery Service of Toba Samosir Regency

**Tabel : 5.2.2 Produksi Tanaman Sayuran dan Jenis Sayuran Menurut
Table Kecamatan (Ton), 2018
Production of Vegetables and Kind of Plant by Subdistrict
(Ton), 2018**

| Kecamatan/ Subdistrict | Bawang Merah/ Shallot | Cabai/ Chill | Ken tang/ Potat o | Kubis / Cabb age | Petsai/ Chinese Cabb age | Lain nya/ Others |
|----------------------------|-----------------------------|-----------------|----------------------------|---------------------------|-----------------------------------|------------------------|
| (1) | (2) | (3) | (4) | (5) | (6) | (7) |
| 01. Balige | 44,9 | 49,8 | 14,5 | - | 12,5 | - |
| 02. Tampahan | 36 | 1 | 37,5 | - | 95,7 | - |
| 03. Laguboti | 18,1 | 1,6 | - | - | - | - |
| 04. Habinsaran | - | 772,8 | - | - | - | - |
| 05. Borbor | - | 59,6 | - | - | - | - |
| 06. Nassau | - | 38,6 | - | - | - | - |
| 07. Silaen | - | 102 | - | - | - | - |
| 08. Sigumpar | - | 4,8 | - | - | 12 | - |
| 09. Porsea | - | 0 | - | - | - | - |
| 10. Pintu Pohan Meranti | - | 83,3 | - | - | - | - |
| 11. Siantar Narumonda | 46 | 71,3 | - | - | 106,2 | - |
| 12. Parmaksian | - | 50,4 | - | - | - | - |
| 13. Lumban Julu | 103 | 103 | 59 | - | 17,3 | - |
| 14. Uluan | 4 | 3,6 | - | - | - | - |
| 15. Ajibata | 90,4 | 99,3 | - | - | - | - |
| 16. Bonatua Lunasi | 93,4 | 109 | - | - | - | - |
| Jumlah/Total | 435,8 | 1.550,1 | 111 | - | 243,7 | - |

Sumber/ Dinas Pertanian dan Perikanan Kabupaten Toba Samosir/
Source : Agriculture and Fishery Service of Toba Samosir Regency

Tabel : 5.2.3 Produksi Buah - Buahan dan Jenis Buah Menurut Kecamatan (Ton), 2018
Table Production of Fruits and Kind of Fruit by Subdistrict (Ton), 2018

| Kecamatan/ Subdistrict | Mangga/ Mango | Durian/ Durian | Jeruk/ Orange | Pisang/ Banana | Pepaya/ Papaya | Nenas/ Pine apple |
|----------------------------|------------------|-------------------|------------------|-------------------|-------------------|-------------------------|
| (1) | (2) | (3) | (4) | (5) | (6) | (7) |
| 01. Balige | 32,7 | 2,7 | - | 3,8 | - | 0,1 |
| 02. Tampahan | - | - | - | - | - | - |
| 03. Laguboti | - | - | - | 10,9 | 13,9 | - |
| 04. Habinsaran | - | - | - | 2,1 | - | - |
| 05. Borbor | - | - | 53,8 | 92,4 | 28 | 19,5 |
| 06. Nassau | 11,9 | 79,4 | 0,3 | 5,4 | 4,6 | - |
| 07. Silaen | 188,8 | 72,9 | - | 40,5 | 6,6 | 1,4 |
| 08. Sigumpar | 10,8 | 10,7 | 0,6 | 3,5 | 3,3 | 0,3 |
| 09. Porsea | 12 | 14 | - | 8,8 | 15,8 | 0,2 |
| 10. Pintu Pohan Meranti | - | 61 | 8,6 | 49 | - | - |
| 11. Siantar Narumonda | 3 | 3,3 | - | 68,8 | 4,8 | - |
| 12. Parmaksian | 32,6 | 15,6 | - | 30,4 | 10 | 1,5 |
| 13. Lumban Julu | - | - | 161,8 | 3,1 | 8,1 | 18 |
| 14. Uluan | - | - | - | - | - | - |
| 15. Ajibata | - | 1,8 | 382,8 | 15,2 | - | - |
| 16. Bonatua Lunasi | - | - | - | 5,8 | - | - |
| Jumlah/Total | 291,8 | 316,9 | 607,9 | 339,7 | 95,1 | 41,0 |

Sumber/ Dinas Pertanian dan Perikanan Kabupaten Toba Samosir/
Source : Agriculture and Fishery Service of Toba Samosir Regency

5.3 Perkebunan/*Plantation*

Tabel : 5.3.1. Luas Tanaman Perkebunan Rakyat Menurut Jenis Tanaman (Ha), 2016-2018
Planting Area of Smallholders Estates by Type of Plant (Ha), 2016 – 2018

| Jenis Tanaman/ <i>Type of Plant</i> | Tahun/ <i>Year</i> | | |
|--|--------------------|----------|----------|
| | 2016 | 2017 | 2018 |
| (1) | (2) | (3) | (4) |
| 1. Karet/ <i>Rubber</i> | 528,13 | 1 104,00 | 1 311,00 |
| 2. Kemenyan/ <i>Incense</i> | 390,56 | 423,14 | 488,00 |
| 3. Kopi / <i>Coffee</i> | 3 558,83 | 4 576,36 | 4 614,46 |
| 4. Cengkeh/ <i>Clove</i> | - | 26,55 | - |
| 5. Kelapa/ <i>Coconut</i> | 39,63 | 138,51 | 146,11 |
| 6. Tebu/ <i>Sugar Cane</i> | - | - | - |
| 7. Kulit Manis/ <i>Cinnamon</i> | 19,55 | 19,12 | - |
| 8. Kemiri/ <i>Candlenut</i> | 179,36 | 318,74 | 534,00 |
| 9. Teh / <i>Tea</i> | - | - | - |
| 10. Kelapa Sawit/ <i>Oil Palm</i> | 717,43 | 2 699,00 | 2 699,35 |
| 11. Coklat/ <i>Cocoa</i> | 180,95 | 317,14 | 292,90 |
| 12. Jahe/ <i>Ginger</i> | 126,85 | 132,01 | - |
| 13. Aren/ <i>Sugar Palm</i> | 247,82 | 283,76 | 561,00 |
| 14. Andaliman | - | - | 60,00 |
| 15. Lada/ <i>Pepper</i> | - | - | - |
| 16. Pinang/ <i>Areca Nut</i> | - | 15,50 | 15,70 |
| 17. Nilam/ <i>Aromatic Oil</i> | - | 320,00 | 151,00 |
| 18. Jarak Pagar | - | - | - |

Sumber/ Dinas Pertanian dan Perikanan Kabupaten Toba Samosir/

Source : *Agriculture and Fishery Service of Toba Samosir Regency*

Tabel : 5.3.2. Produksi Perkebunan Rakyat Menurut Jenis Tanaman (Ton), 2016-2018
Table *Production of Smallholders Estates by Type of Plant (Ton), 2016 - 2018*

| Jenis Tanaman/ Type of Plant | Tahun/Year | | |
|---------------------------------|------------|-----------|-----------|
| | 2016 | 2017 | 2018 |
| (1) | (2) | (3) | (4) |
| 1. Karet/Rubber | 561,15 | 832,71 | 1 057,55 |
| 2. Kemenyan/Incense | 57,41 | 59,98 | 70,70 |
| 3. Kopi /Coffee | 3 398,45 | 2 741,13 | 3 246,89 |
| 4. Cengkeh/Clove | 11,50 | 4,97 | - |
| 5. Kelapa/Coconut | 12,47 | 51,73 | 34,24 |
| 6. Tebu/Sugar Cane | - | - | - |
| 7. Kulit Manis/Cinnamon | 5,96 | 3,13 | - |
| 8. Kemiri/Candlenut | 103,58 | 354,03 | 357,94 |
| 9. T e h /Tea | - | - | - |
| 10. Kelapa Sawit/ Oil Palm | 8 186,77 | 11 466,10 | 16 251,43 |
| 11. Coklat/Cocoa | 39,17 | 34,70 | 48,28 |
| 12. Jahe/Ginger | 149,50 | 127,30 | - |
| 13. Aren/ Sugar Palm | 44,47 | 109,50 | 96,43 |
| 14. Andaliman | - | - | 14,00 |
| 15. Lada/ Pepper | - | - | - |
| 16. Pinang/ Areca Nut | - | 0,42 | 4,45 |
| 17. Nilam/ Aromatic Oil | 45,31 | 95,46 | 145,35 |
| 18. Jarak Pagar | - | - | - |

Sumber/ Dinas Pertanian dan Perikanan Kabupaten Toba Samosir/

Source : Agriculture and Fishery Service of Toba Samosir Regency

Tabel : 5.3.3. Luas Tanaman Perkebunan Rakyat Menurut Jenis Tanaman (Ha), 2018
Planting Area of Smallholders Estates by Type of Plant, 2018

| Jenis Tanaman/ Type of Plant | Luas Areal / Area(Ha) | | | Jumlah Total |
|---------------------------------|--------------------------------|-------------------|----------------------------|-----------------|
| | T B M Not Yet Productive | T M Productive | T T M Unpro- ductive | |
| (1) | (2) | (3) | (4) | (5) |
| 1. Karet/Rubber | 347 | 871 | 93 | 1 311 |
| 2. Kemenyan/Incense | 73 | 327 | 88 | 488 |
| 3. Kopi /Coffee | 1 323,9 | 2 978,97 | 311,59 | 4 614,46 |
| 4. Cengkeh/Clove | - | - | - | - |
| 5. Kelapa/Coconut | 46,97 | 64,65 | 34,49 | 146,11 |
| 6. Tebu/Sugar Cane | - | - | - | - |
| 7. Kulit Manis/ Cassiavera | - | - | - | - |
| 8. Kemiri/Candlenut | 133 | 309 | 92 | 534 |
| 9. T e h /Tea | - | - | - | - |
| 10. Kelapa Sawit/Oil Palm | 350 | 1 424 | 925,35 | 2 699,35 |
| 11. Coklat/Cocoa | 127,55 | 154,55 | 10,80 | 292,9 |
| 12. Jahe/Ginger | - | - | - | - |
| 13. Aren/ Sugar Palm | 181 | 259 | 121 | 561 |
| 14. Andaliman | 21 | 27 | 12 | 60 |
| 15. Lada/ Pepper | - | - | - | - |
| 16. Pinang/ Areca Nut | 7 | 6,7 | 2 | 15,7 |
| 17. Nilam/ Aromatic Oil | 1 | 74 | 76 | 151 |
| 18. Jarak Pagar | - | - | - | - |

Catatan/Notes T B M = Tanaman Belum Menghasilkan/ Not yet productive

: T M = Tanaman Menghasilkan/ Productive

T T M = Tanaman Tidak Menghasilkan/ Unproductive

¹⁾ Tidak termasuk komoditi perkebunan (termasuk golongan komoditi pertanian)

Sumber/
Source : Dinas Pertanian dan Perikanan Kabupaten Toba Samosir/
Agriculture and Fishery Service of Toba Samosir Regency

Tabel : 5.3.4. Luas Tanaman dan Produksi Karet Tanaman Perkebunan Rakyat Menurut Kecamatan, 2018
Planting Area and Production of Rubber Smallholders Estates by Subdistrict, 2018

| Kecamatan/ Subdistrict | Luas Areal/ Area (Ha) | Produksi / Production (Ton) | Produktivitas/ Productivity (Kg/Ha) |
|---------------------------|-----------------------------|-----------------------------------|---|
| (1) | (2) | (3) | (4) |
| 01. Balige | - | - | - |
| 02. Tampahan | - | - | - |
| 03. Laguboti | - | - | - |
| 04. Habinsaran | - | - | - |
| 05. Borbor | - | - | - |
| 06. Nassau | 808 | 648,719 | 1,262 |
| 07. Silaen | - | - | - |
| 08. Sigumpar | - | - | - |
| 09. Porsea | - | - | - |
| 10. Pintu Pohan Meranti | 503 | 408,836 | 1,145 |
| 11. Siantar Narumonda | - | - | - |
| 12. Parmaksian | - | - | - |
| 13. Lumban Julu | - | - | - |
| 14. Uluan | - | - | - |
| 15. Ajibata | - | - | - |
| 16. Bonatua Lunasi | - | - | - |
| Jumlah/ Total 2018 | 1 311 | 1 057,56 | 1 203,65 |
| | 2017 | 1 104 | 832,71 |
| | | 832,71 | 1 062,10 |

Sumber/ : Dinas Pertanian dan Perikanan Kabupaten Toba Samosir/
Source : Agriculture and Fishery Service of Toba Samosir Regency
 Keterangan: Produktivitas dihitung berdasarkan luas areal tanaman yang menghasilkan

Tabel : 5.3.5. Luas Tanaman dan Produksi Kemenyan Tanaman Perkebunan Rakyat Menurut Kecamatan, 2018
Table *Planting Area and Production of Incense Smallholders Estates by Subdistrict, 2018*

| Kecamatan/ Subdistrict | Luas Areal/ Area (Ha) | Produksi / Production (Ton) | Produktivitas/ Productivity (Kg/Ha) | |
|---------------------------|-----------------------------|-----------------------------------|---|---------------|
| (1) | (2) | (3) | (4) | |
| 01. Balige | 24,33 | 2,28 | 180,50 | |
| 02. Tampahan | 32,02 | 5,25 | 205,65 | |
| 03. Laguboti | - | - | - | |
| 04. Habinsaran | 118,20 | 13,50 | 199,22 | |
| 05. Borbor | 100,79 | 11,25 | 162,37 | |
| 06. Nassau | 175,59 | 33,80 | 246,09 | |
| 07. Silaen | 37,54 | 4,60 | 324,32 | |
| 08. Sigumpar | - | - | - | |
| 09. Porsea | - | - | - | |
| 10. Pintu Pohan Meranti | - | - | - | |
| 11. Siantar Narumonda | - | - | - | |
| 12. Parmaksian | - | - | - | |
| 13. Lumban Julu | - | - | - | |
| 14. Uluan | - | - | - | |
| 15. Ajibata | - | - | - | |
| 16. Bonatua Lunasi | - | - | - | |
| Jumlah/Total | 2018 | 488,47 | 70,71 | 219,69 |
| | 2017 | 423,14 | 59,98 | 210,90 |

Sumber/ : Dinas Pertanian dan Perikanan Kabupaten Toba Samosir/
 Source : *Agriculture and Fishery Service of Toba Samosir Regency*
 Keterangan: Produktivitas dihitung berdasarkan luas areal tanaman yang menghasilkan

Tabel : 5.3.6. Luas Tanaman dan Produksi Kopi Tanaman Perkebunan Rakyat Menurut Kecamatan, 2018
Table **Planting Area and Production of Coffee Smallholders Estates by Subdistrict, 2018**

| Kecamatan/ Subdistrict | Luas Areal/ Area (Ha) | Produksi / Production (Ton) | Produktivitas / Productivity (Kg/Ha) |
|---------------------------|-----------------------------|-----------------------------------|---|
| (1) | (2) | (3) | (4) |
| 01. Balige | 186,90 | 68,68 | 875 |
| 02. Tampahan | 333,12 | 257,93 | 1 275 |
| 03. Laguboti | 142,90 | 84,73 | 937 |
| 04. Habinsaran | 1 156,04 | 1 264,46 | 1 295 |
| 05. Borbor | 265,65 | 157,05 | 994 |
| 06. Nassau | 332,24 | 224,05 | 987 |
| 07. Silaen | 298,76 | 187,05 | 1 045 |
| 08. Sigumpar | 161,77 | 77,15 | 895 |
| 09. Porsea | 165,90 | 70,23 | 845 |
| 10. Pintu Pohan Meranti | 239,71 | 184,83 | 1 025 |
| 11. Siantar Narumonda | 139,58 | 61,96 | 895 |
| 12. Parmaksian | 267,01 | 122,89 | 845 |
| 13. Lumban Julu | 261,38 | 167,79 | 987 |
| 14. Uluan | 224,53 | 106,53 | 915 |
| 15. Ajibata | 251,76 | 139,61 | 1 015 |
| 16. Bonatua Lunasi | 187,21 | 71,93 | 910 |
| Jumlah/Total | 2018 4 614,46 | 3 246,88 | 1 058,63 |
| | 2017 4 576,36 | 2 741,139 | 947,64 |

Sumber/
Source : Dinas Pertanian dan Perikanan Kabupaten Toba Samosir/
Agriculture and Fishery Service of Toba Samosir Regency
Keterangan: Produktivitas dihitung berdasarkan luas areal tanaman yang menghasilkan

Tabel : 5.3.7. Luas Tanaman dan Produksi Kelapa Tanaman Perkebunan Rakyat Menurut Kecamatan, 2018
Table
Planting Area and Production of Coconut Smallholders Estates by Subdistrict, 2018

| Kecamatan/ Subdistrict | Luas Areal/ Area (Ha) | Produksi / Production (Ton) | Produkti vitas/ Productivity (Kg/Ha) | |
|---------------------------|-----------------------------|-----------------------------------|---|---------------|
| (1) | (2) | (3) | (4) | |
| 01. Balige | 8,22 | 2,78 | 867,79 | |
| 02. Tampahan | - | - | - | |
| 03. Laguboti | - | - | - | |
| 04. Habinsaran | - | - | - | |
| 05. Borbor | - | - | - | |
| 06. Nassau | 38,01 | 16,56 | 872,33 | |
| 07. Silaen | 18,41 | 3,41 | 502,88 | |
| 08. Sigumpar | - | - | - | |
| 09. Porsea | - | - | - | |
| 10. Pintu Pohan Meranti | 7,74 | 0,52 | 250,22 | |
| 11. Siantar Narumonda | 13,46 | 6,72 | 1.095,88 | |
| 12. Parmaksian | 7,60 | 0,40 | 125,90 | |
| 13. Lumban Julu | 14,30 | 1,27 | 175,98 | |
| 14. Uluan | 12,32 | 1,11 | 177,94 | |
| 15. Ajibata | 13,20 | 5,40 | 1.105,21 | |
| 16. Bonatua Lunasi | 12,85 | 0,72 | 122,78 | |
| Jumlah/Total | 2018 | 146,11 | 38,90 | 529,69 |
| | 2017 | 138,51 | 51,764 | 842,23 |

Sumber/ : Dinas Pertanian dan Perikanan Kabupaten Toba Samosir/
 Source : Agriculture and Fishery Service of Toba Samosir Regency
 Keterangan: Produktivitas dihitung berdasarkan luas areal tanaman yang menghasilkan

Tabel : 5.3.8. Luas Tanaman dan Produksi Kulit Manis Tanaman Perkebunan Rakyat Menurut Kecamatan, 2018
Table
Planting Area and Production of Cinnamon Smallholders Estates by Subdistrict, 2018

| Kecamatan/ Subdistrict | Luas Areal/ Area (Ha) | Produksi / Production (Ton) | Produktivitas / Productivity (Kg/Ha) |
|---------------------------|-----------------------------|-----------------------------------|---|
| (1) | (2) | (3) | (4) |
| 01. Balige | - | - | - |
| 02. Tampahan | - | - | - |
| 03. Laguboti | - | - | - |
| 04. Habinsaran | - | - | - |
| 05. Borbor | - | - | - |
| 06. Nassau | - | - | - |
| 07. Silaen | - | - | - |
| 08. Sigumpar | - | - | - |
| 09. Porsea | - | - | - |
| 10. Pintu Pohan Meranti | - | - | - |
| 11. Siantar Narumonda | - | - | - |
| 12. Parmaksian | - | - | - |
| 13. Lumban Julu | - | - | - |
| 14. Uluan | - | - | - |
| 15. Ajibata | - | - | - |
| 16. Bonatua Lunasi | - | - | - |
| 2018 | 0 | 0 | |
| 2017 | 19,12 | 3 137 | 277,12 |

Sumber/
Source : Dinas Pertanian dan Perikanan Kabupaten Toba Samosir/
Agriculture and Fishery Service of Toba Samosir Regency
Keterangan: Produktivitas dihitung berdasarkan luas areal tanaman yang menghasilkan

Tabel : 5.3.9. Luas Tanaman dan Produksi Kemiri Tanaman Perkebunan Rakyat Menurut Kecamatan, 2018
Planting Area and Production of Candlenut Smallholders Estates by Subdistrict, 2018

| Kecamatan/ Subdistrict | Luas Areal/ Area (Ha) | Produksi / Production (Ton) | Produktivitas / Productivity (Kg/Ha) | |
|---------------------------|--------------------------------|-----------------------------------|---|-----------------|
| (1) | (2) | (3) | (4) | |
| 01. Balige | 39,5 | 39,70 | 1 918 | |
| 02. Tampahan | 19 | 0,95 | 316 | |
| 03. Laguboti | 47 | 40,89 | 1 319 | |
| 04. Habinsaran | 14 | 5,14 | 857 | |
| 05. Borbor | 11 | 4,54 | 909 | |
| 06. Nassau | 41 | 15,80 | 878 | |
| 07. Silaen | 31 | 31,22 | 1 419 | |
| 08. Sigumpar | 22 | 13,09 | 1 091 | |
| 09. Porsea | 20 | 16,90 | 1 300 | |
| 10. Pintu Pohan Meranti | 14 | 5,14 | 857 | |
| 11. Siantar Narumonda | 20 | 10,00 | 1 000 | |
| 12. Parmaksian | 28 | 16,09 | 1 071 | |
| 13. Lumban Julu | 153 | 120,47 | 1 25 | |
| 14. Uluan | 36 | 37,55 | 1 444 | |
| 15. Ajibata | 20 | 12,10 | 1 100 | |
| 16. Bonatua Lunasi | 18 | 5,44 | 778 | |
| Jumlah/Total | 2018 | 533,5 | 375,020 | 1 158 |
| | 2017 | 318,74 | 354,003 | 1 160,38 |

Sumber/ Source : Dinas Pertanian dan Perikanan Kabupaten Toba Samosir/ Agriculture and Fishery Service of Toba Samosir Regency

Keterangan: Produktivitas dihitung berdasarkan luas areal tanaman yang menghasilkan

Tabel : 5.3.10 Luas Tanaman dan Produksi Kepala Sawit Tanaman Perkebunan Rakyat Menurut Kecamatan, 2018
Table
Planting Area and Production of Palm Oil Smallholders Estates by Subdistrict, 2018

| Kecamatan/ Subdistrict | Luas Areal/ Area (Ha) | Produksi / Production (Ton) | Produktivitas/ Productivity (Kg/Ha) |
|---------------------------|-----------------------------|-----------------------------------|---|
| (1) | (2) | (3) | (4) |
| 01. Balige | - | - | - |
| 02. Tampahan | - | - | - |
| 03. Laguboti | - | - | - |
| 04. Habinsaran | - | - | - |
| 05. Borbor | - | - | - |
| 06. Nassau | 1 262,35 | 8 793,43 | 11 787,44 |
| 07. Silaen | - | - | - |
| 08. Sigumpar | - | - | - |
| 09. Porsea | - | - | - |
| 10. Pintu Pohan Meranti | 1 437,00 | 7 458,00 | 11 000,00 |
| 11. Siantar Narumonda | - | - | - |
| 12. Parmaksian | - | - | - |
| 13. Lumban Julu | - | - | - |
| 14. Uluan | - | - | - |
| 15. Ajobata | - | - | - |
| 16. Bonatua Lunasi | - | - | - |
| Jumlah/Total | 2018 | 2 699,35 | 16 251,43 |
| | 2017 | 2 699,35 | 11 466,10 |

Sumber/
Source : Dinas Pertanian dan Perikanan Kabupaten Toba Samosir/
Agriculture and Fishery Service of Toba Samosir Regency
Keterangan: Produktivitas dihitung berdasarkan luas areal tanaman yang menghasilkan

Tabel : 5.3.11. Luas Tanaman dan Produksi Coklat Tanaman Perkebunan Rakyat Menurut Kecamatan, 2018
Planting Area and Production of Cocoa Smallholders Estates by Subdistrict, 2018

| Kecamatan/ Subdistrict | Luas Areal/ Area (Ha) | Produksi / Production (Ton) | Produktivitas/ Productivity (Kg/Ha) | |
|---------------------------|-----------------------------|-----------------------------------|---|---------------|
| (1) | (2) | (3) | (4) | |
| 01. Balige | 20,67 | 2,571 | 266 | |
| 02. Tampahan | 6,10 | 0,380 | 225 | |
| 03. Laguboti | 43,17 | 11,614 | 270 | |
| 04. Habinsaran | 10,31 | 0,814 | 218 | |
| 05. Borbor | 3,91 | 0,472 | 228 | |
| 06. Nassau | 3,77 | 0,427 | 215 | |
| 07. Silaen | 34,22 | 6,581 | 208 | |
| 08. Sigumpar | 33,13 | 1,901 | 145 | |
| 09. Porsea | 13,97 | 1,807 | 215 | |
| 10. Pintu Pohan Meranti | 17,39 | 2,204 | 215 | |
| 11. Siantar Narumonda | 28,58 | 5,395 | 325 | |
| 12. Parmaksian | 14,13 | 1,452 | 298 | |
| 13. Lumban Julu | 30,63 | 5,466 | 183 | |
| 14. Uluan | 9,40 | 1,288 | 287 | |
| 15. Ajibata | 12,98 | 3,156 | 305 | |
| 16. Bonatua Lunasi | 10,54 | 2,204 | 315 | |
| Jumlah/Total | 2018 | 292,90 | 47,73 | 244,88 |
| | 2017 | 317,14 | 34,706 | 211,84 |

Sumber/ : Dinas Pertanian dan Perikanan Kabupaten Toba Samosir/
Source : Agriculture and Fishery Service of Toba Samosir Regency
 Keterangan: Produktivitas dihitung berdasarkan luas areal tanaman yang menghasilkan

Tabel : 5.3.12 Luas Tanaman dan Produksi Aren Tanaman Perkebunan Rakyat Menurut Kecamatan, 2018
Table *Planting Area and Production of Palm Sugar Smallholders Estates by Subdistrict, 2018*

| Kecamatan/ Subdistrict | Luas Areal/ Area (Ha) | Produksi / Production (Ton) | Produktivitas/ Productivity (Kg/Ha) | |
|---------------------------|-----------------------------|-----------------------------------|---|---------------|
| (1) | (2) | (3) | (4) | |
| 01. Balige | 23,5 | 4,99 | 399 | |
| 02. Tampahan | 38 | 6,39 | 355 | |
| 03. Laguboti | 115 | 21,92 | 378 | |
| 04. Habinsaran | 39 | 9,31 | 423 | |
| 05. Borbor | 29 | 5,82 | 388 | |
| 06. Nassau | 36 | 6,75 | 375 | |
| 07. Silaen | 19 | 0,63 | 158 | |
| 08. Sigumpar | 14 | 1,34 | 268 | |
| 09. Porsea | 18 | 2,04 | 292 | |
| 10. Pintu Pohan Meranti | 33 | 12,03 | 523 | |
| 11. Siantar Narumonda | 16 | 2,30 | 328 | |
| 12. Parmaksian | 17 | 2,82 | 353 | |
| 13. Lumban Julu | 66 | 14,72 | 409 | |
| 14. Uluan | 58 | 1,56 | 142 | |
| 15. Ajibata | 26 | 2,88 | 288 | |
| 16. Bonatua Lunasi | 13 | 0,92 | 231 | |
| Jumlah/Total | 2018 | 560,50 | 96,42 | 332 |
| | 2017 | 283,76 | 58,076 | 397,78 |

Sumber/ : Dinas Pertanian dan Perikanan Kabupaten Toba Samosir/
 Source : *Agriculture and Fishery Service of Toba Samosir Regency*
 Keterangan: Produktivitas dihitung berdasarkan luas areal tanaman yang menghasilkan

5.4 Peternakan/ *Livestock*

Tabel : 5.4.1. Populasi Ternak Besar Menurut Kecamatan dan Jenis Ternak (Ekor), 2018
Livestock Population by Subdistrict and Kind of Livestock (Tail), 2018

| Kecamatan <i>Subdistrict</i> | <i>Sapi Perah Dairy Cattle</i> | <i>Sapi Potong Beef Cattle</i> | <i>Kerbau Buffalo</i> | <i>Kuda Horse</i> |
|---------------------------------|--------------------------------|--------------------------------|-----------------------|-------------------|
| (1) | (2) | (3) | (4) | (5) |
| 01. Balige | - | 326 | 793 | - |
| 02. Tampahan | - | 14 | 415 | - |
| 03. Laguboti | - | 301 | 1.090 | - |
| 04. Habinsaran | - | 5 | 157 | - |
| 05. Borbor | - | 38 | 205 | - |
| 06. Nassau | - | 13 | 63 | - |
| 07. Silaen | - | 256 | 1.110 | - |
| 08. Sigumpar | - | 53 | 779 | - |
| 09. Porsea | - | 58 | 430 | - |
| 10. Pintu Pohan Meranti | - | 131 | 91 | - |
| 11. Siantar Narumonda | - | 170 | 617 | - |
| 12. Parmaksian | - | 220 | 138 | - |
| 13. Lumban Julu | - | 55 | 367 | - |
| 14. Uluan | - | 66 | 983 | - |
| 15. Ajibata | - | 13 | 201 | - |
| 16. Bonatua Lunasi | - | 68 | 236 | - |
| Jumlah/Total | - | 1 787 | 7 675 | - |

Sumber/ *Dinas Pertanian dan Perikanan Kabupaten Toba Samosir/*
 Source : *Agriculture and Fishery Service of Toba Samosir Regency*

Tabel : 5.4.1. Populasi Ternak Besar Menurut Kecamatan dan Jenis Ternak (Ekor), 2018
Table Lanjutan/ Livestock Population by Subdistrict and Kind of Livestock (Tail) , 2018
Continued

| Kecamatan <i>Subdistrict</i> | Kambing <i>Goat</i> | Domba <i>Sheep</i> | Babi <i>Pig</i> |
|---------------------------------|------------------------|-----------------------|--------------------|
| (1) | (6) | (7) | (8) |
| 01. Balige | 187 | - | 2 385 |
| 02. Tampahan | - | - | 1 250 |
| 03. Laguboti | 15 | - | 5 617 |
| 04. Habinsaran | 25 | - | 2 137 |
| 05. Borbor | - | - | 337 |
| 06. Nassau | 225 | - | 1 660 |
| 07. Silaen | - | - | 3 166 |
| 08. Sigumpar | 15 | - | 1 007 |
| 09. Porsea | 51 | - | 4 696 |
| 10. Pintu Pohan Meranti | 48 | - | 709 |
| 11. Siantar Narumonda | 20 | - | 7 231 |
| 12. Parmaksian | 43 | - | 4 219 |
| 13. Lumban Julu | 68 | - | 3 186 |
| 14. Uluan | 205 | - | 778 |
| 15. Ajibata | 11 | - | 4 926 |
| 16. Bonatua Lunasi | 65 | - | 880 |
| Jumlah/ <i>Total</i> | 978 | 0 | 44 184 |

Sumber/ Dinas Pertanian Perikanan dan Peternakan Kabupaten Toba Samosir/

Source : Agriculture Fishery and Livestock Service of Toba Samosir Regency

Tabel : 5.4.2. Populasi Ternak Kecil Menurut Kecamatan dan Jenis Ternak (Ekor), 2018
Small Livestock Population by Subdistrict and Kind (Tail) , 2018

| Kecamatan/ Subdistrict | Ayam Kampung / Native Chicken | Ayam Pedaging / Broiler | Ayam Pete lur/ Layer | Itik/Itik Manila/Duck / Muscovy Duck |
|---------------------------|---|----------------------------------|-------------------------------|--|
| (1) | (2) | (3) | (4) | (5) |
| 01. Balige | 131 929 | - | - | 109 419 |
| 02. Tampahan | 21 415 | - | - | 14 501 |
| 03. Laguboti | 68 268 | - | - | 21 606 |
| 04. Habinsaran | 32 679 | - | - | 15 119 |
| 05. Borbor | 28 088 | - | - | 2 022 |
| 06. Nassau | 8 991 | - | - | 1 918 |
| 07. Silaen | 31 147 | - | - | 21 508 |
| 08. Sigumpar | 34 486 | - | - | 71 207 |
| 09. Porsea | 10 093 | - | - | 45 661 |
| 10. Pintu Pohan Meranti | 5 503 | - | - | 7 431 |
| 11. Siantar Narumonda | 16 682 | - | - | 34 402 |
| 12. Parmaksian | 7 506 | - | - | 28 582 |
| 13. Lumban Julu | 10 548 | - | - | 10 658 |
| 14. Uluan | 3 389 | - | - | 5 384 |
| 15. Ajibata | 482 | - | - | 4 284 |
| 16. Bonatua Lunasi | 2 258 | - | - | 11 169 |
| Jumlah/Total | 413 464 | - | - | 404 871 |

Sumber/ Dinas Pertanian Perikanan dan Peternakan Kabupaten Toba Samosir/

Source : Agriculture Fishery and Livestock Service of Toba Samosir Regency

Tabel : 5.4.3. Jumlah Ternak yang Dipotong Menurut Kecamatan dan Jenis Ternak (Ekor), 2018
Table
Livestock Slaughtered by Sub District and Kind of Livestock (Tail) , 2018

| Kecamatan <i>Subdistrict</i> | Sapi Potong/ <i>Beef Cattle</i> | Kerbau/ <i>Buffalo</i> | Kuda/ <i>Horse</i> |
|---------------------------------|---------------------------------------|---------------------------|-----------------------|
| (1) | (2) | (3) | (4) |
| 01. Balige | 80 | 96 | - |
| 02. Tampahan | 2 | 21 | - |
| 03. Laguboti | 57 | 34 | - |
| 04. Habinsaran | 2 | 26 | - |
| 05. Borbor | 6 | 38 | - |
| 06. Nassau | 5 | 25 | - |
| 07. Silaen | 82 | 30 | - |
| 08. Sigumpar | 15 | 62 | - |
| 09. Porsea | 85 | 51 | - |
| 10. Pintu Pohan Meranti | 5 | 50 | - |
| 11. Siantar Narumonda | 12 | 39 | - |
| 12. Parmaksian | 40 | 40 | - |
| 13. Lumban Julu | 18 | 21 | - |
| 14. Uluan | 7 | 32 | - |
| 15. Ajibata | 5 | 83 | - |
| 16. Bonatua Lunasi | 51 | 27 | - |
| Jumlah/ <i>Total</i> | 472 | 675 | 0 |

Sumber/ Dinas Pertanian Perikanan dan Peternakan Kabupaten Toba Samosir/

Source : Agriculture Fishery and Livestock Service of Toba Samosir Regency

Tabel : 5.4.3 Jumlah Ternak yang Dipotong Menurut Kecamatan dan Jenis Ternak (Ekor), 2018
Table Lanjutan/*Livestock Slaughtered by Sub District and Continued Kind of Livestock (Tail) , 2018*

| Kecamatan <i>Subdistrict</i> | Kambing/ <i>Goat</i> | Domba/ <i>Sheep</i> | Babi/ <i>Pig</i> |
|---------------------------------|-------------------------|------------------------|---------------------|
| (1) | (5) | (6) | (7) |
| 01. Balige | 479 | - | 3 190 |
| 02. Tampahan | 47 | - | 780 |
| 03. Laguboti | 84 | - | 2 075 |
| 04. Habinsaran | 38 | - | 840 |
| 05. Borbor | 45 | - | 360 |
| 06. Nassau | 61 | - | 924 |
| 07. Silaen | 67 | - | 1 380 |
| 08. Sigumpar | 47 | - | 1 440 |
| 09. Porsea | 74 | - | 1 860 |
| 10. Pintu Pohan Meranti | 93 | - | 327 |
| 11. Siantar Narumonda | 28 | - | 1 258 |
| 12. Parmaksian | 38 | - | 925 |
| 13. Lumban Julu | 77 | - | 1 711 |
| 14. Uluan | 37 | - | 396 |
| 15. Ajibata | 49 | - | 1 890 |
| 16. Bonatua Lunasi | 43 | - | 760 |
| Jumlah/ <i>Total</i> | 254 | - | 20 116 |

Sumber/ Dinas Pertanian Perikanan dan Peternakan Kabupaten Toba Samosir/

Source : Agriculture Fishery and Livestock Service of Toba Samosir Regency

Tabel : 5.4.4 Jumlah Ternak Kecil yang Dipotong Menurut Kecamatan dan Jenis Ternak (Ekor), 2018
Table *Small Livestock Slaughtered by Sub District and Kind of Livestock (Tail) , 2018*

| Kecamatan <i>Subdistrict</i> | Ayam Pedaging/ <i>Broiler</i> | Itik/ <i>Duck</i> | Itik Manila/ <i>Muscovy Duck</i> |
|---------------------------------|-------------------------------------|----------------------|-------------------------------------|
| (1) | (5) | (6) | (7) |
| 01. Balige | - | - | 16 609 |
| 02. Tampahan | - | - | 1 636 |
| 03. Laguboti | - | - | 3 370 |
| 04. Habinsaran | - | - | 2 235 |
| 05. Borbor | - | - | 337 |
| 06. Nassau | - | - | 300 |
| 07. Silaen | - | - | 2 883 |
| 08. Sigumpar | - | - | 10 196 |
| 09. Porsea | - | - | 6 897 |
| 10. Pintu Pohan Meranti | - | - | 1 099 |
| 11. Siantar Narumonda | - | - | 4 823 |
| 12. Parmaksian | - | - | 4 312 |
| 13. Lumban Julu | - | - | 1 880 |
| 14. Uluan | - | - | 831 |
| 15. Ajibata | - | - | 736 |
| 16. Bonatua Lunasi | - | - | 1 761 |
| Jumlah/ <i>Total</i> | - | - | 59 905 |

Sumber/ Dinas Pertanian Perikanan dan Peternakan Kabupaten Toba Samosir/

Source : *Agriculture Fishery and Livestock Service of Toba Samosir Regency*

5.5 Perikanan/ *Fishery*

Tabel : 5.5.1 Jumlah Rumah Tangga Perikanan Tangkap Menurut Kecamatan dan Subsektor, 2017- 2018
Number of Fish Capture Households by Subdistrict and Subsector, 2017- 2018

| Kecamatan/ <i>Subdistrict</i> | Perikanan Laut/ <i>Marine Fisheries</i> | | Perairan Umum/ <i>Inland Water</i> | | Jumlah/ <i>Total</i> | |
|----------------------------------|--|------|---------------------------------------|------|-------------------------|------|
| | 2017 | 2018 | 2017 | 2018 | 2017 | 2018 |
| (1) | (2) | (3) | (4) | (5) | (6) | (7) |
| 01. Balige | - | - | 167 | 175 | 167 | 175 |
| 02. Tampahan | - | - | 30 | 40 | 30 | 40 |
| 03. Laguboti | - | - | 50 | 52 | 50 | 52 |
| 04. Habinsaran | - | - | - | - | - | - |
| 05. Borbor | - | - | - | - | - | - |
| 06. Nassau | - | - | - | - | - | - |
| 07. Silaen | - | - | - | - | - | - |
| 08. Sigumpar | - | - | 137 | 135 | 137 | 135 |
| 09. Porsea | - | - | 128 | 130 | 128 | 130 |
| 10. Pintu Pohan Meranti | - | - | - | - | - | - |
| 11. Siantar Narumonda | - | - | - | - | - | - |
| 12. Parmaksian | - | - | - | 10 | - | 10 |
| 13. Lumban Julu | - | - | 77 | 80 | 77 | 80 |
| 14. Uluan | - | - | 206 | 192 | 206 | 192 |
| 15. Ajibata | - | - | 75 | 78 | 75 | 78 |
| 16. Bonatua Lunasi | - | - | - | - | - | - |
| Jumlah | 0 | - | 870 | 892 | 870 | 892 |

Sumber/ Dinas Pertanian Perikanan dan Peternakan Kabupaten Toba Samosir/

Source: Agriculture Fishery and Livestock Service of Toba Samosir Regency

Tabel : 5.5.2. Produksi Perikanan Tangkap Menurut Kecamatan dan Subsektor , 2017- 2018
Production of Fish Capture Households by Subdistrict and Subsector , 2017- 2018

| Kecamatan/ Subdistrict | Perikanan Laut/ Marine Fisheries | | Perairan Umum/ Inland Water | | Jumlah/ Total | |
|----------------------------|-------------------------------------|------|--------------------------------|----------|------------------|----------|
| | 2017 | 2018 | 2017 | 2018 | 2017 | 2018 |
| (1) | (2) | (3) | (4) | (5) | (6) | (7) |
| 01. Balige | - | - | 92,77 | 189,78 | 92,77 | 189,78 |
| 02. Tampahan | - | - | 5,16 | 48,10 | 5,16 | 48,10 |
| 03. Laguboti | - | - | 40,25 | 90,29 | 40,25 | 90,29 |
| 04. Habinsaran | - | - | - | - | - | - |
| 05. Borbor | - | - | - | - | - | - |
| 06. Nassau | - | - | - | - | - | - |
| 07. Silaen | - | - | - | - | - | - |
| 08. Sigumpar | - | - | 74,91 | 144,09 | 74,91 | 144,09 |
| 09. Porsea | - | - | 75,195 | 149,81 | 75,195 | 149,81 |
| 10. Pintu Pohan Meranti | - | - | - | - | - | - |
| 11. Siantar Narumonda | - | - | - | 2,76 | - | 2,76 |
| 12. Parmaksian | - | - | - | 7 | - | 7 |
| 13. Lumban Julu | - | - | 42,12 | 97,48 | 42,12 | 97,48 |
| 14. Uluan | - | - | 108,654 | 219,06 | 108,654 | 219,06 |
| 15. Ajibata | - | - | 41,02 | 117,82 | 41,02 | 117,82 |
| 16. Bonatua Lunasi | - | - | - | - | - | - |
| Jumlah | 0 | 0 | 480,079 | 1 066,19 | 480,079 | 1 066,19 |

Sumber/
Source: Dinas Pertanian Perikanan dan Peternakan Kabupaten Toba Samosir/
Agriculture Fishery and Livestock Service of Toba Samosir Regency

Tabel : 5.5.3 Jumlah Rumah Tangga Perikanan Menurut Kecamatan dan Jenis Budidaya, 2017- 2018
Number of fish Aquaculture Households by Subdistrict and Type of Aquaculture, 2017- 2018

| Kecamatan/ Subdistrict | Budidaya Laut /Marine Culture | | Tambak/ Brackish Water Pond | | Kolam/ Fresh Water Pond | |
|----------------------------|----------------------------------|------|-----------------------------------|------|----------------------------|------|
| | 2017 | 2018 | 2017 | 2018 | 2017 | 2018 |
| (1) | (2) | (3) | (4) | (5) | (6) | (7) |
| 01. Balige | - | - | - | - | 35 | 33 |
| 02. Tampahan | - | - | - | - | - | 2 |
| 03. Laguboti | - | - | - | - | 34 | 32 |
| 04. Habinsaran | - | - | - | - | - | 10 |
| 05. Borbor | - | - | - | - | 14 | 15 |
| 06. Nassau | - | - | - | - | - | 10 |
| 07. Silaen | - | - | - | - | 25 | 23 |
| 08. Sigumpar | - | - | - | - | 10 | 9 |
| 09. Porsea | - | - | - | - | 31 | 33 |
| 10. Pintu Pohan Meranti | - | - | - | - | - | 20 |
| 11. Siantar Narumonda | - | - | - | - | 12 | 10 |
| 12. Parmaksian | - | - | - | - | 10 | 10 |
| 13. Lumban Julu | - | - | - | - | 15 | 17 |
| 14. Uluan | - | - | - | - | 13 | 14 |
| 15. Ajibata | - | - | - | - | 25 | 25 |
| 16. Bonatua Lunasi | - | - | - | - | 92 | 60 |
| Jumlah | 0 | 0 | 0 | 0 | 316 | 323 |

Sumber/ Dinas Pertanian Perikanan dan Peternakan Kabupaten Toba Samosir/

Source : Agriculture Fishery and Livestock Service of Toba Samosir Regency

Tabel : 5.5.3 Jumlah Rumah Tangga Perikanan Menurut Kecamatan dan Jenis Budidaya, 2017-2018
Table Lanjutan/ Continued Number of fish Aquaculture Households by Subdistrict and Type of Aquaculture, 2017 – 2018

| Kecamatan/ Subdistrict | Keramba Cage | | Jaring Apung Floating Cage Net | | Sawah Paddy Field | |
|----------------------------|---|----------|-----------------------------------|------------|----------------------|--------------|
| | 2017 | 2018 | 2017 | 2018 | 2017 | 2018 |
| (1) | (2) | (3) | (4) | (5) | (6) | (7) |
| 01. Balige | - | - | 157 | 43 | 495 | 390 |
| 02. Tampahan | - | - | - | - | 85 | 73 |
| 03. Laguboti | - | - | 135 | 140 | 180 | 175 |
| 04. Habinsaran | - | - | - | - | 74 | 73 |
| 05. Borbor | - | - | - | - | 84 | 83 |
| 06. Nassau | - | - | - | - | 105 | 102 |
| 07. Silaen | - | - | - | - | 240 | 215 |
| 08. Sigumpar | - | - | - | - | 84 | 83 |
| 09. Porsea | - | - | 93 | 92 | 391 | 363 |
| 10. Pintu Pohan Meranti | - | - | - | - | - | 5 |
| 11. Siantar Narumonda | - | - | 3 | 3 | 130 | 115 |
| 12. Parmaksian | - | - | 9 | | 120 | 112 |
| 13. Lumban Julu | - | - | - | 2 | 98 | 85 |
| 14. Uluan | - | - | 35 | 35 | 187 | 190 |
| 15. Ajibata | - | - | 148 | 130 | 63 | 62 |
| 16. Bonatua Lunasi | - | - | - | - | 102 | 103 |
| Jumlah | 0 | 0 | 580 | 445 | 2 438 | 2 229 |
| Sumber/ Source | Dinas Pertanian Perikanan dan Peternakan Kabupaten Toba Samosir/ Agriculture Fishery and Livestock Service of Toba Samosir Regency | | | | | |

Tabel : 5.5.4 Produksi Perikanan Menurut Kecamatan dan Jenis Budidaya, 2018
Production of Fish Aquaculture Households by Subdistrict and Type of Aquaculture, 2018

| Kecamatan/ Subdistrict | Budidaya Laut/ Marine Culture | Tambak/ Brackish Water Pond | Kolam/ Fresh Water Pond |
|---------------------------|--|-----------------------------------|----------------------------|
| (1) | (2) | (3) | (4) |
| 01. Balige | - | - | 37,46 |
| 02. Tampahan | - | - | 2,40 |
| 03. Laguboti | - | - | 72,39 |
| 04. Habinsaran | - | - | 3,57 |
| 05. Borbor | - | - | 0,91 |
| 06. Nassau | - | - | 2,47 |
| 07. Silaen | - | - | 13,71 |
| 08. Sigumpar | - | - | 6,42 |
| 09. Porsea | - | - | 79,94 |
| 10. Pintu Pohan Meranti | - | - | 9,95 |
| 11. Siantar Narumonda | - | - | 3,28 |
| 12. Parmaksian | - | - | 5,46 |
| 13. Lumban Julu | - | - | 9,59 |
| 14. Uluan | - | - | 19,48 |
| 15. Ajibata | - | - | 13,85 |
| 16. Bonatua Lunasi | - | - | 15,86 |
| Jumlah | 0 | 0 | 296,78 |

Sumber/ Dinas Pertanian Perikanan dan Peternakan Kabupaten Toba Samosir/
 Source : Agriculture Fishery and Livestock Service of Toba Samosir Regency

**Tabel : 5.5.4 Produksi Perikanan Menurut Kecamatan dan
Table Jenis Budidaya, 2018**
**Lanjutan/ Production of Fish Aquaculture Households by
Continued Subdistrict and Type of Aquaculture, 2018**

| Kecamatan/ Subdistrict | Keramba/ Cage | Jaring Apung/ Floating Cage Net | Sawah/ Paddy Field |
|----------------------------|------------------|---------------------------------------|-----------------------|
| (1) | (2) | (3) | (4) |
| 01. Balige | - | 36,22 | 56,19 |
| 02. Tampahan | - | - | 3,60 |
| 03. Laguboti | - | 130,9 | 108,59 |
| 04. Habinsaran | - | - | 5,36 |
| 05. Borbor | - | - | 1,37 |
| 06. Nassau | - | - | 3,70 |
| 07. Silaen | - | - | 20,57 |
| 08. Sigumpar | - | - | 9,63 |
| 09. Porsea | - | 116,9 | 119,91 |
| 10. Pintu Pohan Meranti | - | - | 14,93 |
| 11. Siantar Narumonda | - | 0,63 | 4,92 |
| 12. Parmaksian | - | 0,6 | 8,19 |
| 13. Lumban Julu | - | - | 14,39 |
| 14. Uluan | - | 44,92 | 29,23 |
| 15. Ajibata | - | 384,6 | 20,78 |
| 16. Bonatua Lunasi | - | - | 23,79 |
| Jumlah | 0 | 714,77 | 445,18 |

Sumber/ Dinas Pertanian Perikanan dan Peternakan Kabupaten
Toba Samosir/
Source : Agriculture Fishery and Livestock Service of Toba Samosir
Regency

5.6 Irigasi / Irrigation

Tabel : 5.6.1. Panjang Irigasi di Kabupaten Toba Samosir (m), 2018
Table Irrigation Length of Toba Samosir Regency (m), 2018

| Kecamatan/ Subdistrict | Jaringan Irigasi/ Irrigation Network | | |
|---------------------------|---|--|--|
| | Panjang Kebutuhan Jaringan Irigasi / Long Irrigation Network Needs | Panjang Jaringan Irigasi yang Dibangun/ Length of the Irrigation Network | Panjang Jaringan Irigasi yang Belum Dibangun/ Long Irrigation Network Hasn't been Built |
| (1) | (2) | (3) | (4) |
| 01. Balige | 57 757 | 14 058,4 | 43 698,6 |
| 02. Tampahan | 14 106 | 2 781,0 | 11 325,0 |
| 03. Laguboti | 57 846 | 7 973,9 | 49 872,1 |
| 04. Habinsaran | 41 100 | 4 521,5 | 36 578,5 |
| 05. Borbor | 14 064 | 1 582,4 | 12 481,6 |
| 06. Nassau | 35 600 | 3 069,8 | 32 530,2 |
| 07. Silaen | 58 580 | 10 236,7 | 48 343,3 |
| 08. Sigumpar | 38 970 | 5 152,9 | 33 817,1 |
| 09. Porsea | 79 800 | 10 501,2 | 69 298,8 |
| 10. Pintu Pohan Meranti | 14 350 | 1 325,0 | 13 025,0 |
| 11. Siantar Narumonda | 13 610 | 2 857,1 | 10 752,9 |
| 12. Parmaksian | 16 350 | 5 668,3 | 10 681,7 |
| 13. Lumban Julu | 87 603 | 2 468,3 | 85 134,7 |
| 14. Uluan | 13 576 | 3 841,0 | 9 735,0 |
| 15. Ajibata | 16 610 | 2 067,0 | 14 543,0 |
| 16. Bonatua Lunasi | 41 675 | 5 842,8 | 35 832,2 |
| Jumlah/Total | 601 597 | 83 947,3 | 517 649,7 |

Sumber/ Dinas Pertanian dan Peternakan Kabupaten Toba
 Source : Samosir/Agriculture and Livestock Service of Toba Samosir
 Regency

6

ENERGI DAN INDUSTRI

ENERGY AND INDUSTRY

93,19%

LISTRIK YANG DIPRODUKSI HABIS TERJUAL PADA TAHUN 2018

PELANGGAN PLN TEBANYAK TERDAPAT DI KECAMATAN BALIGE
DAN TAMPAHAN SEBANYAK 13.135 PELANGGAN

JUMLAH USAHA INDUSTRI KECIL DI TOBA SAMOSIR SEBANYAK
982 PADA TAHUN 2018 DENGAN JUMLAH TENAGA KERJA
SEBANYAK 1826 ORANG

JUMLAH PELANGGAN AIR TAHUN 2018 SEBANYAK 6264 MELIPUTI 6 KECAMATAN
YAITU BALIGE, LAGUBOTI, PORSEA, SIANTAR NARUMONDA, PARMAKSIAN DAN AJIBATA



PENJELASAN TEKNIS

1. Pengumpulan data industri besar dan sedang dilakukan melalui Survei Industri Besar dan Sedang yang dilaksanakan setiap tahun secara lengkap (sensus) sejak tahun 1975. Survei Industri Besar dan Sedang mencakup semua perusahaan industri yang mempunyai tenaga kerja 20 orang atau lebih dengan menggunakan kuesioner II A.
2. Klasifikasi industri yang digunakan dalam survei ini berdasar kepada Klasifikasi Baku Lapangan Usaha Indonesia (KBLI). KBLI adalah klasifikasi lapangan usaha yang berdasar kepada *International Standard*

TECHNICAL NOTES

1. *Data collection of large and medium scale manufacturing is conducted through The Large and Medium Manufacturing Establishment Survey that has been done annually for all industries (census) since 1975. Large and Medium Manufacturing Establishment Survey covers all manufactures/industries with 20 workers or more by questionnaire II A.*
2. *The industrial clasification adopted in this survey refers to the Klasifikasi Baku Lapangan Usaha Indonesia (KBLI). KBLI is classification of economic activities based on the International Standard Industrial Classification of*

Industrial Classification of All Economic Activities (ISIC) revisi 4 yang telah disesuaikan dengan kondisi Indonesia.

All Economic Activities (ISIC rev 4) that has been modified according to the local condition in Indonesia.

3. Industri manufaktur adalah suatu kegiatan ekonomi yang melakukan kegiatan mengubah suatu barang dasar secara mekanis kimia atau dengan tangan sehingga menjadi barang jadi/setengah jadi dan atau barang yang kurang nilainya menjadi barang yang lebih tinggi nilainya dan sifatnya lebih dekat kepada pemakai akhir. Termasuk dalam kegiatan ini adalah jasa industri dan pekerjaan perakitan.

3. Manufacturing industry is defined as an economic activity processing basic goods mechanically chemicals or manually into final or intermediate goods. It is also defined as processing of lower value goods into higher value goods as final or intermediate products. The activities also include services for manufacturing and assembling.

4. Jasa industri adalah kegiatan industri yang melayani keperluan pihak lain. Pada kegiatan ini

4. Services for manufacturing is defined as a manufacturing activity which serving

bahan baku disediakan oleh pihak lain sedangkan pihak pengolah hanya melakukan pengolahannya dengan mendapat imbalan sebagai balas jasa (upah maklon).

- 5. Perusahaan atau usaha industri** adalah suatu unit (kesatuan) usaha yang melakukan kegiatan ekonomi bertujuan menghasilkan barang atau jasa terletak pada suatu bangunan atau lokasi tertentu dan mempunyai catatan administrasi tersendiri mengenai produksi dan struktur biaya serta ada seorang atau lebih yang bertanggung jawab atas usaha tersebut.

- 6. Industri manufaktur** dikelompokkan ke dalam

other manufacturing establishments. In this case raw materials are supplied by others while the workers are paid as a compensation for processing raw materials.

- 5. A manufacturing establishment** is defined as a production unit engaged in economic activity producing goods or services located in a building or in a certain location keeping a business record concerning the production and cost structure and having a person or more that are responsible to those activities.

- 6. Manufacturing industries** are categorized into four

4 golongan berdasarkan banyaknya pekerja yaitu: industri besar (100 orang pekerja atau lebih) industri sedang/menengah (20–99 orang pekerja) industri kecil (5–19 orang pekerja) dan industri mikro (1–4 orang pekerja).

7. Pelanggan adalah individu atau kelompok baik rumah tangga perusahaan atau institusi non profit yang membeli air bersih dari perusahaan air bersih.
8. Air disalurkan adalah volume air bersih dari perusahaan air bersih

groups based on the number of employees: large scale manufacturing (100 employees or more) medium scale manufacturing (20–99 employees) small scale manufacturing (5–19 employees) and micro industry (1–4 employees).

7. *Customers are individuals or groups whether household company or non0profit institutions that buy water supply from water supply establishment.*
8. *Distributed water is the volume of water supply from water supply establishment.*

ULASAN**DESCRIPTION**

Jumlah usaha industri kecil di Kabupaten Toba Samosir tahun 2018 sebanyak 982 usaha dengan jumlah tenaga kerja yang terserap sebanyak 1.826 orang. Dari jumlah usaha tersebut industri sandang dan kulit merupakan industri kecil dengan jumlah usaha terbanyak yaitu : 566 usaha (46,11 persen) dengan tenaga kerja sebanyak 842 orang.

Number of small effort manufacturing industry of Toba Samosir Regency in 2018 is 982 establishes with number of workers absorbed is 1,826. Of that number manufacturing of clothing and leather as small manufacturing industry which the greatest number of establish is 566 (46.11 percent) with the workers is 842 people.

Berdasarkan kecamatan industri sandang dan kulit terbanyak berada di Kecamatan Uluan dengan 249 usaha dengan 249 tenaga kerja dan di Kecamatan Silaen dengan 94 usaha dengan 129 tenaga kerja.

Based on Subdistrict the most of clothing and leather manufacturing is in Uluan Subdistrict with 249 establishes and 249 workers. Silaen Subdistrict with 94 establishes and 129 workers.

Industri Pangan menempati urutan kedua terbanyak setelah industri sandang dan kulit dengan 154 usaha dan 350 tenaga kerja. Industri ini paling banyak terdapat di Kecamatan

Food manufacturing in second position is the greatest after Clothing and Leather manufacturing they are 154 establishes and 350 workers. The most of these industry are

Balige dengan 27 usaha yang menyerap 69 orang tenaga kerja serta Kecamatan Borbor dengan 18 usaha dan 20 tenaga kerja.

Air yang bersih merupakan kebutuhan yang sangat vital bagi kebutuhan manusia. Kebutuhan akan air bersih terutama untuk keperluan air minum. Sampai tahun 2018 baru lima kecamatan di Kabupaten Toba Samosir yang menikmati air bersih yang dikelola oleh PDAM Tirtanadi Cabang Toba Samosir yang tersebar di 51 desa/kelurahan dengan jumlah pelanggan sebanyak 6.264. Kelima kecamatan tersebut adalah Kecamatan Balige, Kecamatan Laguboti, Kecamatan Siantar Narumonda, Kecamatan Porsea, Kecamatan Ajibata dan Kecamatan Parmaksian.

Di Kecamatan Balige terlayani pada 15 desa/kelurahan dari 35

located in Balige Subdistrict with 27 establishes absorb 69 workers and Borbor; 18 establishes and 20 workers.

Cleaning water is a very vital necessity for human being. The necessity about cleaning water especially for drinking water. Till in 2018 there are five regencies at Toba Samosir Regency that processed Tirtanadi Municipal Water Works of Toba Samosir (PDAM Tirtanadi) and spread at 51 villages with total of customers are 6,264. They are Balige Subdistrict, Laguboti Subdistrict, Porsea Subdistrict, Ajibata Subdistrict, Siantar Narumonda Subdistrict, and Parmaksian Subdistrict.

At Balige Subdistrict is serviced at 15 villages of 35

desa/kelurahan yang ada dengan jumlah pelanggan sebanyak 3.211 pelanggan. Di Kecamatan Laguboti ada 11 desa/kelurahan dengan pelanggan 837 pelanggan di Kecamatan Porsea ada 15 desa/kelurahan dengan jumlah pelanggan sebanyak 1.186 pelanggan di Kecamatan Ajibata ada 3 desa/kelurahan dengan jumlah pelanggan 489 pelanggan dan di Kecamatan Parmaksian ada 7 desa dengan jumlah 440 pelanggan.

Pada tahun 2018 produksi air bersih yang disalurkan sebanyak 1.538.500 m³ naik sebesar 7,68 persen dibanding tahun 2017 dengan nilai air bersih yang dihasilkan sebesar Rp. 4.282.966 -

Berdasarkan kategori pelanggan dari 6.264 pelanggan pelanggan rumah tempat tinggal merupakan pelanggan terbesar yaitu

villages with total of customers is 3,211. There are 11 villages with 837 consumers at Laguboti; at Porsea there are 15 villages and 1,186 customers at Ajibata there are 3 villages and 489 customers. and in Parmaksian there are 7 villages and 440 customers.

In 2018 production of cleaning water is 1,538,500 m³ increase 7.68 percent than 2016 with point of cleaning water produced Rp. 4,282,966

Based on classification of 6.264 customers household customers is the biggest it is 5,190 customers. The next big customers are shop and industry

sebanyak 5.190 pelanggan. Pelanggan terbesar berikutnya adalah toko dan industri dan instansi pemerintah masing-masing sebanyak 889 dan 95 pelanggan.

Listrik merupakan kebutuhan yang tidak dapat dipisahkan dengan kegiatan aktivitas manusia. Dijaman yang semakin maju dengan teknologi yang berkembang pesat kebutuhan akan listrik menjadi sumber energi utama bagi masyarakat khususnya untuk penerangan.

Jumlah pelanggan listrik yang tercatat pada PT. PLN Ranting Balige, Porsea, dan Parapat tahun 2018 sebanyak 50.416 pelanggan.

Berdasarkan jumlah pelanggan menurut kecamatan Balige dan Tampahan merupakan kecamatan pelanggan terbanyak dengan jumlah 13.135 pelanggan (26,65

and government instance. There are 889 and 95 customers each other.

Electricity is a necessity that can't be separated with the activity of human being. It is energy sources for people especially for lighting.

Total of electricity customers that registered at State Electrical Company of Balige, Porsea, and Parapat 2018 are 50.416.

Based on customer number by Subdistrict Balige and Tampahan is the biggest number of customers with 13,135(26.65 percent). If based on KVA connected Parmaksian

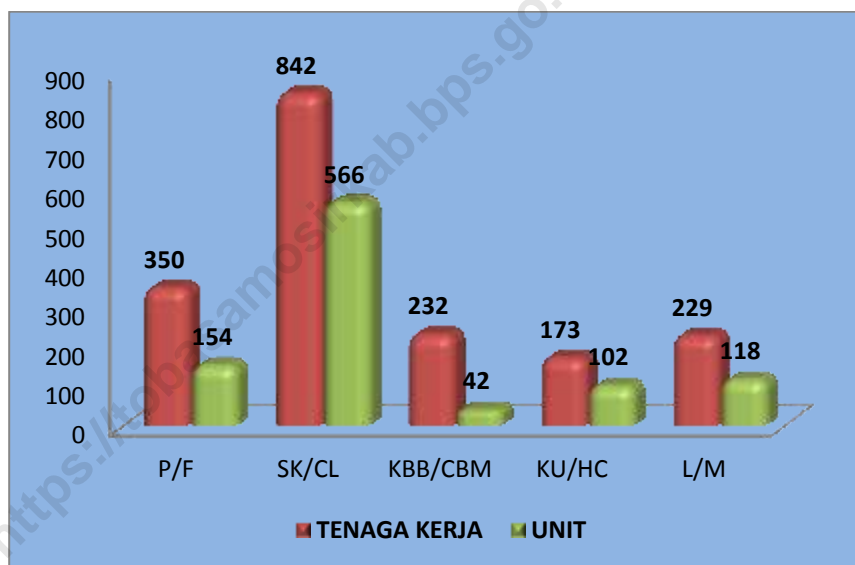
persen). Jika berdasarkan KVA yang tersambung Kecamatan Parmaksian merupakan kecamatan dengan KVA tersambung terbesar dengan besar 5.728 KVA dan Kecamatan Pintu Pohan Meranti sebagai kecamatan dengan KVA terkecil yaitu 937 KVA. Sementara kecamatan Balige+Tampahan Laguboti Habinsaran + Nassau Borbor dan Silaen+ Sigumpar belum dapat ditampilkan lebih detail.

Jumlah listrik yang diproduksi pada tahun 2018 sebanyak 72.144.641 Kwh 67.233.145 Kwh (sekitar 93,19 persen).

Subdistrict is the biggest KVA connected with 5,728 KVA and Pintu Pohan Meranti Subdistrict is the smallest Subdistrict KVA connected with 937 KVA. While Balige+Tampahan Laguboti Habinsaran + Nassau Borbor dan Silaen+ Sigumpar has not shown detail.

Number of Electricity which produced in 2018 is 72,144,641 Kwh and sold about 67,233,145 Kwh (93.19 percent).

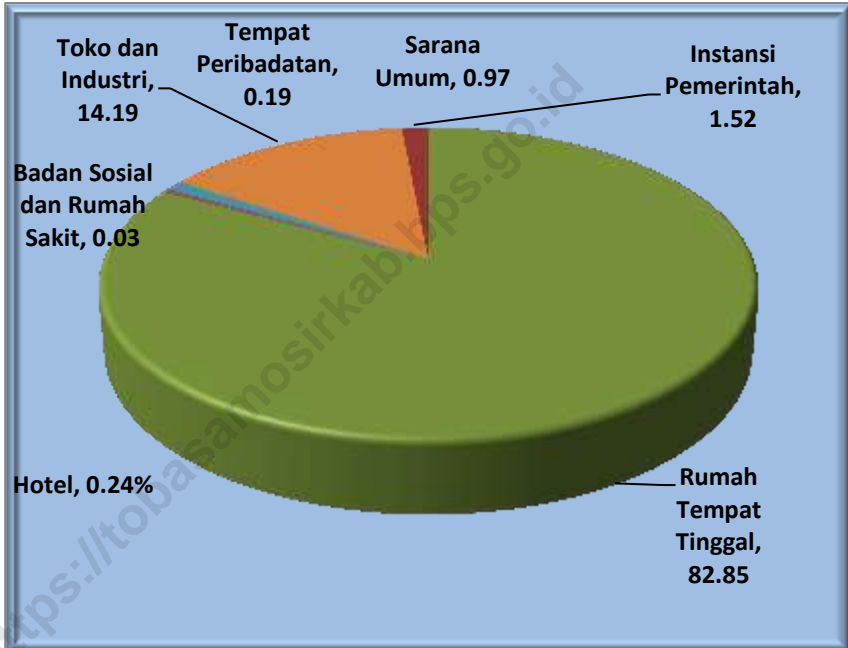
Gambar : 6.1 Jumlah Perusahaan/Usaha dan Tenaga Kerja Industri Kecil Menurut Kecamatan dan Kelompok Industri
Figure Number of Establishments/Establish and Small Industry Manpower According to Subdistrict and Industry Group
 2018



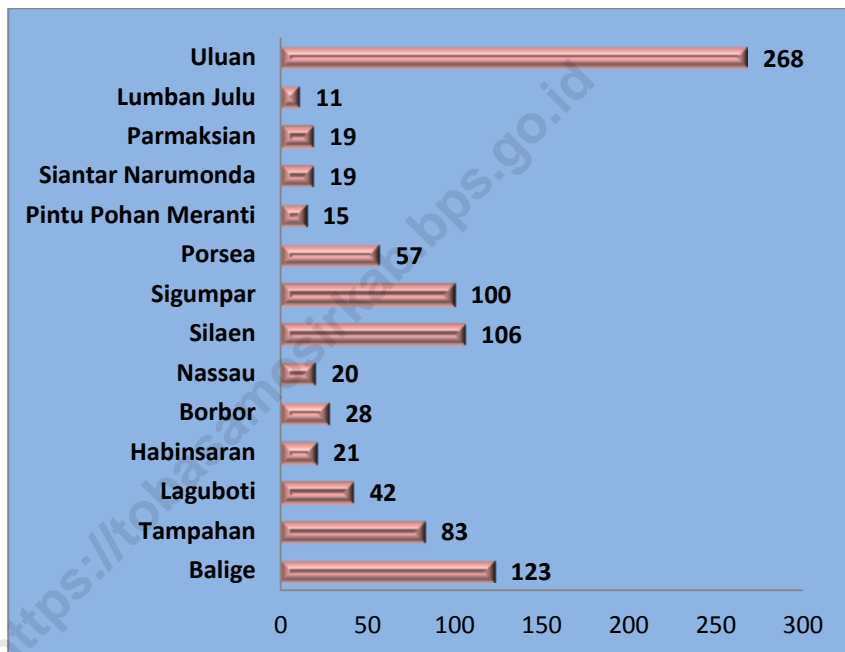
Catatan/Notes :

- P/F : Pangan/*Food*
- SK/CL : Sandang dan Kulit/*Clothing and Leather*
- KBB/CBM : Kimia dan Bahan Bangunan/*Chemistry and Building Mineral*
- KU/HC : Kerajinan Umum/*Handy Craft*
- L/M : Logam/*Metal*

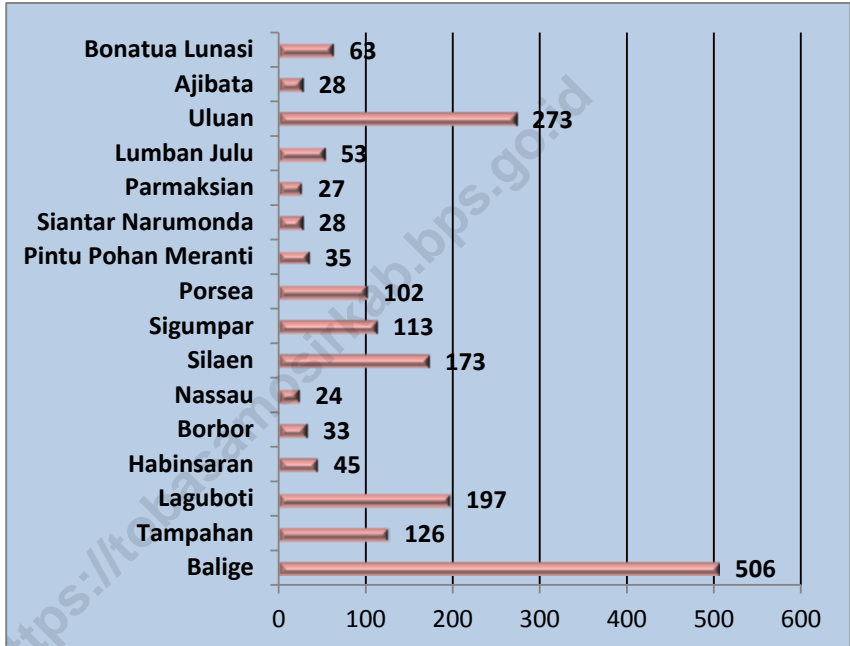
Gambar : 6.2 Persentase Distribusi Pelanggan Air Bersih (PDAM) Menurut Kategori Konsumen, 2018
Figure **Menurut Kategori Konsumen, 2018**
Distribution of Consumer of Drinking Water by Consumer Groups, 2018



Gambar : 6.3 Jumlah Industri Kecil Menurut Kecamatan, 2018
Figure Number of Small Industry by Subdistrict, 2018



Gambar : 6.4 Jumlah Tenaga Kerja Industri Kecil Menurut Kecamatan, 2018
Figure **Kecamatan, 2018**
Number of Employee of Small Industry by Subdistrict,
2018



6.1 Industri Kecil/ *Small Manufacturing Industry*

Tabel : 6.1.1. **Jumlah Perusahaan/Usaha dan Tenaga Kerja Industri Kecil Menurut Kecamatan dan Kelompok Industri,2018**
Number of Establishments/Establish and Man Power of Manufacturing Establishment by Subdistrict and Industrial Classification,2018

| Kecamatan/ <i>Subdistrict</i> | Pangan/ <i>Food</i> | | Sandang dan Kulit/ <i>Clothing</i> | | Kimia dan Bahan Bangunan/ | | |
|----------------------------------|------------------------|------------------|---------------------------------------|------------------|------------------------------|------------------|------------|
| | Unit/ <i>Unit</i> | Tenaga Kerja/ | Unit/ <i>Unit</i> | Tenaga Kerja/ | Unit/ <i>Unit</i> | Tenaga Kerja/ | |
| (1) | (2) | (3) | (4) | (5) | (6) | (7) | |
| 01. Balige | 27 | 69 | 31 | 211 | 23 | 123 | |
| 02. Tampahan | 5 | 12 | 75 | 75 | 1 | 35 | |
| 03. Laguboti | 7 | 51 | 10 | 61 | 3 | 8 | |
| 04. Habinsaran | 11 | 28 | 3 | 3 | 2 | 3 | |
| 05. Borbor | 18 | 20 | 2 | 2 | 1 | 2 | |
| 06. Nassau | 9 | 9 | 1 | 1 | 1 | 2 | |
| 07. Silaen | 4 | 29 | 94 | 129 | 1 | 2 | |
| 08. Sigumpar | 8 | 18 | 21 | 21 | 1 | 2 | |
| 09. Porsea | 9 | 20 | 28 | 38 | 2 | 5 | |
| 10. Pintu Pohan Meranti | 8 | 21 | 2 | 2 | 1 | 8 | |
| 11. Siantar Narumonda | 6 | 9 | 1 | 1 | 1 | 1 | |
| 12. Parmaksian | 12 | 16 | 2 | 2 | 1 | 2 | |
| 13. Lumban Julu | 4 | 10 | 1 | 1 | 1 | 32 | |
| 14. Uluan | 14 | 14 | 249 | 249 | 1 | 3 | |
| 15. Ajibata | 5 | 17 | 1 | 1 | 1 | 2 | |
| 16. Bonatua Lunasi | 7 | 7 | 45 | 45 | 1 | 2 | |
| Jumlah/Total | 2018 | 154 | 350 | 566 | 842 | 42 | 232 |
| | 2017 | 108 | 259 | 552 | 853 | 60 | 218 |
| | 2016 | 108 | 250 | 514 | 860 | 54 | 163 |

Sumber/ Dinas Perdagangan Perindustrian dan Koperasi usaha Kecil dan Menengah Kabupaten Toba Samosir/

Source *Trade Industry and Cooperative Office of Toba Samosir Regency*

Tabel : 6.1.1 Jumlah Perusahaan/Usaha dan Tenaga Kerja Industri Kecil Menurut Kecamatan dan Kelompok Industri, 2018
Table Lanjutan/ Continued *Number of Establishments/Establish and Man Power of Manufacturing Establishment by Subdistrict and Industrial Classification, 2018*
2018

| Kecamatan/ Subdistrict | Kerajinan Umum/Hand | | Logam/ Metal | | Jumlah/Total | | |
|---------------------------|------------------------|-----------------------------|---------------|-----------------------------|---------------|-----------------------------|--------------|
| | Unit/ Unit | Tenaga Kerja/ Manpowe | Unit/ Unit | Tenaga Kerja/ Manpowe | Unit/ Unit | Tenaga Kerja/ Manpowe | |
| (1) | (8) | (9) | (1) | (11) | (12) | (13) | |
| 01. Balige | 5 | 9 | 37 | 94 | 123 | 506 | |
| 02. Tampahan | 1 | 1 | 1 | 3 | 83 | 126 | |
| 03. Laguboti | 15 | 65 | 7 | 12 | 42 | 197 | |
| 04. Habinsaran | 1 | 1 | 4 | 10 | 21 | 45 | |
| 05. Borbor | 1 | 1 | 6 | 8 | 28 | 33 | |
| 06. Nassau | 1 | 1 | 8 | 11 | 20 | 24 | |
| 07. Silaen | 1 | 1 | 6 | 12 | 106 | 173 | |
| 08. Sigumpar | 65 | 65 | 5 | 7 | 100 | 113 | |
| 09. Porsea | 5 | 14 | 13 | 24 | 57 | 102 | |
| 10. Pintu Pohan Meranti | 1 | 1 | 3 | 3 | 15 | 35 | |
| 11. Siantar Narumonda | 1 | 1 | 10 | 16 | 19 | 28 | |
| 12. Parmaksian | 1 | 1 | 3 | 6 | 19 | 27 | |
| 13. Lumban Julu | 1 | 4 | 4 | 6 | 11 | 53 | |
| 14. Uluan | 1 | 3 | 3 | 4 | 268 | 273 | |
| 15. Ajibata | 1 | 1 | 3 | 7 | 1 | 28 | |
| 16. Bonatua Lunasi | 1 | 4 | 5 | 5 | 59 | 63 | |
| Jumlah/Total | 2018 | 102 | 173 | 11 | 229 | 982 | 1 826 |
| | 2017 | 72 | 149 | 86 | 151 | 878 | 1 630 |
| | 2016 | 73 | 149 | 65 | 112 | 814 | 1 534 |

Sumber/
Source Dinas Perdagangan Perindustrian dan Koperasi usaha Kecil dan Menengah Kabupaten Toba Samosir/
Trade Industry and Cooperative Office of Toba Samosir Regency

Tabel : 6.1.2. Jumlah Usaha Mikro Kecil dan Menengah Menurut Kecamatan dan Jenis Usaha, 2018
Number of Micro and Middle Enterprises by Subdistrict and Type of Business, 2018

| Kecamatan/ Subdistrict | Perdagangan/ Trade | | Makanan Ringan/Snacks | | Sandang dan Jasa/Clothing and Services | | |
|---------------------------|-----------------------|----------------------------|--------------------------|----------------------------|--|----------------------------|------------|
| | Unit/ Unit | Tenaga Kerja/ Kerja/ | Unit/ Unit | Tenaga Kerja/ Kerja/ | Unit/ Unit | Tenaga Kerja/ Kerja/ | |
| (1) | (2) | (3) | (4) | (5) | (6) | (7) | |
| 01. Balige | 234 | 280 | 282 | 332 | 38 | 40 | |
| 02. Tampahan | 2 | 2 | 20 | 20 | 5 | 5 | |
| 03. Laguboti | 36 | 44 | 49 | 54 | 19 | 25 | |
| 04. Habinsaran | 30 | 32 | 20 | 23 | 16 | 16 | |
| 05. Borbor | 6 | 6 | 7 | 7 | 15 | 15 | |
| 06. Nassau | 44 | 44 | 21 | 21 | 5 | 5 | |
| 07. Silaen | 47 | 51 | 34 | 40 | 17 | 17 | |
| 08. Sigumpar | 22 | 26 | 26 | 28 | 8 | 8 | |
| 09. Porsea | 34 | 40 | 43 | 50 | 32 | 32 | |
| 10. Pintu Pohan Meranti | 21 | 21 | 4 | 4 | 8 | 8 | |
| 11. Siantar Narumonda | 22 | 28 | 6 | 6 | 2 | 2 | |
| 12. Parmaksian | 35 | 35 | 22 | 22 | 12 | 12 | |
| 13. Lumban Julu | 6 | 6 | 2 | 2 | 2 | 2 | |
| 14. Uluan | 13 | 16 | 5 | 5 | 5 | 5 | |
| 15. Ajibata | 15 | 15 | 25 | 25 | 8 | 8 | |
| 16. Bonatua Lunasi | 14 | 14 | 8 | 8 | 6 | 6 | |
| Jumlah/Total | 2018 | 581 | 660 | 574 | 647 | 198 | 206 |

Sumber/ Source: Dinas Perdagangan Perindustrian dan Koperasi usaha Kecil dan Menengah Kabupaten Toba Samosir/
 Trade Industry and Cooperative Office of Toba Samosir Regency

Tabel : 6.1.2. Jumlah Usaha Mikro Kecil dan Menengah Menurut Kecamatan dan Jenis Usaha, 2018
Table Lanjutan/ Continued Number of Micro and Middle Enterprises by Subdistrict and Type of Business, 2018

| Kecamatan/ Subdistrict | Perbengkelan /Workshop | | Peternakan/ Livestock | | Industri/ Industry | | |
|---------------------------|---------------------------|-----------------------------|--------------------------|-----------------------------|-----------------------|-----------------------------|------------|
| | Unit/ Unit | Tenaga Kerja/ Manpowe | Unit/ Unit | Tenaga Kerja/ Manpowe | Unit/ Unit | Tenaga Kerja/ Manpowe | |
| (1) | (8) | (9) | (10) | (11) | (12) | (13) | |
| 01. Balige | 35 | 45 | 20 | 35 | 27 | 67 | |
| 02. Tampahan | 2 | 2 | - | - | 56 | 61 | |
| 03. Laguboti | 15 | 25 | 2 | 2 | 13 | 25 | |
| 04. Habinsaran | 7 | 10 | 1 | 1 | 44 | 50 | |
| 05. Borbor | 2 | 2 | 2 | 2 | - | - | |
| 06. Nassau | 10 | 10 | 1 | 1 | 165 | 165 | |
| 07. Silaen | 8 | 12 | - | - | 8 | 10 | |
| 08. Sigumpar | 1 | 1 | 1 | 1 | 35 | 35 | |
| 09. Porsea | 5 | 9 | - | - | 2 | 2 | |
| 10. Pintu Pohan Meranti | 5 | 7 | 3 | 3 | 6 | 6 | |
| 11. Siantar Narumonda | 3 | 3 | 4 | 4 | 4 | 4 | |
| 12. Parmaksian | 8 | 8 | - | - | 4 | 4 | |
| 13. Lumban Julu | 2 | 2 | - | - | 5 | 5 | |
| 14. Uluan | 4 | 5 | 1 | 1 | - | - | |
| 15. Ajibata | 7 | 9 | 3 | 3 | - | - | |
| 16. Bonatua Lunasi | 1 | 1 | - | - | - | - | |
| Jumlah/Total | 2018 | 115 | 151 | 38 | 53 | 369 | 434 |

Sumber/ Dinas Perdagangan Perindustrian dan Koperasi usaha Kecil dan Menengah Kabupaten Toba Samosir/
 Source Trade Industry and Cooperative Office of Toba Samosir Regency

Tabel : 6.1.2. Jumlah Usaha Mikro Kecil dan Menengah Menurut Kecamatan dan Jenis Usaha, 2018
Table Lanjutan/ Continued Number of Micro and Middle Enterprises by Subdistrict and Type of Business, 2018

| Kecamatan/ Subdistrict | Kesehatan/ Health | | Jumlah/Total | | |
|---------------------------|----------------------|------------------------------|---------------|---------------------------|--------------|
| | Unit/ Unit | Tenaga Kerja/ Manpower | Unit/ Unit | Tenaga Kerja/ Manpower | |
| (1) | (8) | (9) | (10) | (11) | |
| 01. Balige | 2 | 2 | 638 | 801 | |
| 02. Tampahan | - | - | 85 | 90 | |
| 03. Laguboti | - | - | 134 | 175 | |
| 04. Habinsaran | - | - | 118 | 132 | |
| 05. Borbor | - | - | 32 | 32 | |
| 06. Nassau | - | - | 246 | 246 | |
| 07. Silaen | 1 | - | 115 | 130 | |
| 08. Sigumpar | - | - | 93 | 99 | |
| 09. Porsea | - | - | 116 | 133 | |
| 10. Pintu Pohan Meranti | - | - | 47 | 49 | |
| 11. Siantar Narumonda | - | - | 41 | 47 | |
| 12. Parmaksian | - | - | 81 | 81 | |
| 13. Lumban Julu | - | - | 17 | 17 | |
| 14. Uluan | - | - | 28 | 32 | |
| 15. Ajibata | - | - | 58 | 60 | |
| 16. Bonatua Lunasi | - | - | 29 | 29 | |
| Jumlah/Total | 2018 | 3 | 2 | 1 878 | 2 153 |

Sumber/
Source: Dinas Perdagangan Perindustrian dan Koperasi usaha Kecil dan Menengah Kabupaten Toba Samosir/
Trade Industry and Cooperative Office of Toba Samosir Regency

6.2 Air Bersih/*Water*

Tabel : 6.2.1. Jumlah Desa/Kelurahan yang Dialiri Air Bersih oleh Perusahaan dan Jumlah Pelanggan Menurut Kecamatan, 2018
Table *Number of Village that Flow Through Waterlading by Company and Total of Customer According to Subdistrict, 2018*

| Kecamatan/ <i>Subdistrict</i> | Desa/Kelurahan/ <i>Village</i> | Jumlah Pelanggan/ <i>Total Customer</i> |
|----------------------------------|-----------------------------------|--|
| (1) | (2) | (3) |
| 01. Balige | 15 | 3 211 |
| 02. Tampahan | - | - |
| 03. Laguboti | 11 | 837 |
| 04. Habinsaran | - | - |
| 05. Borbor | - | - |
| 06. Nassau | - | - |
| 07. Silaen | - | - |
| 08. Sigumpar | - | - |
| 09. Porsea | 15 | 1 186 |
| 10. Pintu Pohan Meranti | - | - |
| 11. Siantar Narumonda | - | 101 |
| 12. Parmaksian | 7 | 440 |
| 13. Lumban Julu | - | - |
| 14. Uluan | - | - |
| 15. Ajibata | 3 | 489 |
| 16. Bonatua Lunasi | - | - |
| Jumlah/Total | 2018 | 51 |
| | 2017 | 51 |
| | 2016 | 49 |
| | | 6 264 |
| | | 6 081 |
| | | 5 913 |

Catatan/Note: PDAM Tirtanadi Cabang Toba Samosir Melayani 5 Kecamatan yaitu : Balige Laguboti Porsea Ajibata dan Parmaksian/*Tirtanadi Municipal Water Works of Toba Samosir service Balige Laguboti Porsea Ajibata and Parmaksian Subdistrict.*

Sumber/
Source : PDAM Tirtanadi Cabang Toba Samosir/
Tirtanadi Municipal Water Works of Toba Samosir

Tabel : 6.2.2. Jumlah Pelanggan Produksi dan Nilai Air bersih (PDAM) Menurut Kategori Pelanggan, 2018
Number of Customer Production and Value of Drinking Water by Consumer Category, 2018

| Kategori Pelanggan/ Customer Category | Pelanggan / Customer | Produksi Air bersih/ Water Lading (M ³) | Nilai Air Bersih/ The Value of Water Lading (000 Rp) |
|---|----------------------------|---|---|
| (1) | (2) | (3) | (4) |
| 1. Rumah Tempat Tinggal/ Household | 5 190 | 1 066 519 | 2 750 020 |
| 2. Hotel / Obyek Wisata/ Hotel/Tourist Object | 15 | 22 100 | 22 150 |
| 3. Badan Sosial dan Rumah Sakit/ Social Board and Hospital | 2 | 36 000 | 36 580 |
| 4. Tempat Peribadatan/ Place of Religious Duties | 12 | 20 725 | 30 086 |
| 5. Sarana Umum/ Public Infrastructure | 61 | 51 700 | 52 710 |
| 6. Toko dan Industri/ Shop and Industry | 889 | 245 156 | 1 234 520 |
| 7. Instansi Pemerintah/ Government Instance | 95 | 95 300 | 129 400 |
| 8. Susut/Hilang Dalam Penyaluran/ Decrease/Lost in Distribution | - | - | - |
| 9. Lain-Lain/ Other | - | - | - |
| Jumlah/Total | 2018 | 6 264 | 1 538 500 |
| | 2017 | 6 081 | 1 428 771 |
| | 2016 | 5 913 | 1 427 958 |
| | | | 4 282 966 |
| | | | 4 064 052 |
| | | | 4 043 078 |

Sumber/
Source : PDAM Tirtanadi Cabang Toba Samosir/
Tirtanadi Municipal Water Works of Toba Samosir

Tabel : 6.2.3. Jumlah Pelanggan Air bersih (PDAM) Yang Disalurkan Menurut Kategori Pelanggan, 2018
Number of Customer and Distributed Clean Water by Type of Customer, 2018

| Pelanggan/ Customers | Pelanggan Customers | Air Disalurkan Distributed Water (m3) | Nilai Value (Rp) |
|---|------------------------|---|------------------------|
| (1) | (2) | (3) | (4) |
| 1. Sosial/ Social | 88 | 125 259 | 36 580 |
| 2. Rumah Tangga/ Household | 5 190 | 1 066 519 | 2 750 020 |
| 3. Instansi Pemerintah/ Government Institution | 95 | 95 300 | 199 400 |
| 4. Niaga/ Trade | 889 | 247 822 | 27 525 466 |
| 5. Industri/ Industry | 2 | 3 600 | 1 234 |
| 6. Khusus/ Exclusive | - | - | |
| Jumlah/Total | 6 264 | 1 538 500 | 30 512 700 |

Sumber/
Source : PDAM Tirtanadi Cabang Toba Samosir/
Tirtanadi Municipal Water Works of Toba Samosir

Tabel : 6.2.4. Produksi Air bersih (PDAM) Yang Disalurkan Menurut Kategori Pelanggan, (M³) 2016-2018
Number of Drinking Water Distributed by Customer Categori, (M³) 2016-2018

| Kategori Pelanggan/ Customer Category | 2016 | 2017 | 2018 |
|---|------------------|------------------|------------------|
| (1) | (2) | (3) | (4) |
| 1. Rumah Tempat Tinggal/ <i>Household</i> | 921 237 | 947 409 | 1 050 210 |
| 2. Hotel / Obyek Wisata/ <i>Hotel/ Tourist Object</i> | 21 600 | 20 605 | 22 170 |
| 3. Badan Sosial dan Rumah Sakit/ <i>Social Board and Hospital</i> | 38 644 | 40 929 | 41 301 |
| 4. Tempat Peribadatan/ <i>Place of Religious Duties</i> | 40 726 | 20 602 | 21 720 |
| 5. Sarana Umum/ <i>Public Infrastucture</i> | 44 422 | 45 469 | 46 128 |
| 6. Toko dan Industri/ <i>Shop and Industry</i> | 289 795 | 293 042 | 295 271 |
| 7. Instansi Pemerintah/ <i>Government Instance</i> | 71 534 | 60 715 | 61 700 |
| 8. Susut/Hilang Dalam Penyaluran/ <i>Decrease/Lost in Distribution</i> | - | - | - |
| 9. Lain-lain/ <i>Other</i> | - | - | - |
| Jumlah/Total | 1 427 958 | 1 428 771 | 1 538 500 |

Sumber/ PDAM Tirtanadi Cabang Toba Samosir/
 Source : Tirtanadi Municipal Water Works of Toba Samosir

Tabel : 6.2.5. Nilai Air Bersih (PDAM) Yang Disalurkan Menurut Kategori Pelanggan(Ribuan Rupiah), 2016 - 2018
Value of Drinking Water Distributed by Customer Category, (In Thousand Rupiahs) 2016 - 2018

| Kategori Pelanggan/ Customer Category | | 2016 | 2017 | 2018 |
|---|------------------|------------------|-------------------|------|
| (1) | (2) | (3) | (4) | |
| 1. Rumah Tempat Tinggal/ Household | 2 524 559 | 2 644 622 | 2 750 020 | |
| 2. Hotel / Obyek Wisata/ Hotel/Tourist Object | 58 420 | 20 425 | 12 150 | |
| 3. Badan Sosial dan Rumah Sakit/ Social Board and Hospital | 27 541 | 34 973 | 36 580 | |
| 4. Tempat Peribadatan/ Place of Religious Duties | 49 634 | 11 783 | 12 796 | |
| 5. Sarana Umum/ Public Infrastructure | 27 541 | 26 190 | 27 500 520 | |
| 6. Toko dan Industri/ Shop and Industry | 1 106 670 | 1 129 409 | 1 234 | |
| 7. Instansi Pemerintah/ Government Instance | 248 713 | 196 647 | 199 400 | |
| 8. Susut/Hilang Dalam Penyaluran/ Decrease/Lost in Distribution | - | - | - | |
| 9. Lain-lain/ Other | - | - | - | |
| Jumlah/Total | 4 043 678 | 4 064 052 | 30 512 700 | |

Sumber/ PDAM Tirtanadi Cabang Toba Samosir/
 Source : Tirtanadi Municipal Water Works of Toba Samosir

6.3 Listrik/*Electricity***Tabel : 6.3.1. Banyaknya Pelanggan Listrik dan Jumlah KVA Tersambung Pada PT. PLN Ranting Porsea dan Parapat Menurut Kecamatan, 2018*****Number of Customer Electricity and Total of KVA Connected at State Electrical Company of Porsea and Parapat by Subdistrict, 2018***

| Kecamatan/ <i>Subdistrict</i> | Pelanggan/ <i>Customer</i> | KVA Tersambung/ <i>KVA Connected</i> |
|----------------------------------|-------------------------------|---|
| (1) | (2) | (3) |
| 01. Balige + Tampahan | 13 135 | **) |
| 02. Laguboti | 5 803 | **) |
| 03. Habinsaran + Nassau | 4 858 | **) |
| 04. Borbor | 2 595 | **) |
| 05. Silaen + Sigumpar | 5 889 | **) |
| 06. Porsea *) | 3 899 | 4 398,00 |
| 07. Pintu Pohan Meranti*) | 1 043 | 937,00 |
| 08. Siantar Narumonda*) | 2 051 | 1 868,00 |
| 09. Parmaksian*) | 3 213 | 5 728,00 |
| 10. Lumban Julu*) | 2 660 | 3 008,00 |
| 11. Uluan*) | 2 418 | 1 958,00 |
| 11. Ajibata | 1 161 | 1 243,25 |
| 12. Bonatua Lunasi*) | 1 691 | 1 332,00 |
| Jumlah/Total | 50 416 | 20 472,25 |

Catatan/Notes : Wilayah Pelayanan PLN Ranting Balige Meliputi Delapan Kecamatan Yaitu : Balige Tampahan Laguboti Habinsaran Borbor Nassau Silaen dan Sigumpar/Service Area of State Electrical Company of Balige include 8 Sub Regencies : Balige Tampahan Laguboti Habinsaran Borbor Nassau Silaen and Sigumpar *) Wilayah Pelayanan PLN Ranting Porsea Meliputi Lima Kecamatan Yaitu : Porsea Pintu Pohan Meranti Siantar Narumonda Lumban Julu Uluan Parnaksian dan Bonatua Lunasi /Service Area of State Electrical Company of Balige include 5 Sub Regencies : Porsea Pintu Pohan meranti Siantar Narumonda Lumban Julu Uluan Parnaksian and Bonatua Lunasi. Wilayah Pelayanan PLN Ranting Parapat Meliputi Kecamatan Ajibata/Service Area of State Electrical Company of Parapat include Ajibata Subdistrict

Jumlah pelanggan Balige sudah mencakup Balige Tampahan Laguboti Habinsaran Nassau Borbor Silaen Sigumpar

**) Data tidak dapat ditampilkan

Sumber/ PT. PLN (Persero) Ranting Balige Porsea dan Parapat/
Source : State Electrical Company of Balige Porsea and Parapat

Tabel : 6.3.2 Banyaknya Tenaga Listrik Yang Diproduksi Dipakai Sendiri Susut dan Dijual Pada PT. PLN Ranting Balige Porsea dan Parapat, (Kwh) 2006-2018
Number of Electricity which Produced Own Consumption Lost by Distribution and Sold Electricity at The State Electrical Company of Porsea and Parapat (Kwh) 2006-2018

| Tahun/ Year | Diproduksi/ Produced | Dipakai Sendiri/ Own | Susut/ Lost by Distribution | Dijual/ Sold |
|--------------------|-------------------------|----------------------------|-----------------------------------|-----------------|
| (1) | (2) | (4) | (5) | (6) |
| 2006 | 20 238 186 | 0 | 1 502 592 | 18 735 594 |
| 2007 | 29 487 325 | 0 | 1 604 431 | 27 882 894 |
| 2008 | 10 474 313 | 2 100 | 629 831 | 9 842 382 |
| 2009 | 14 158 696 | 2 352 | 446 104 | 13 710 240 |
| 2010 | 51 714 034 | 23 854 | 2 591 207 | 49 098 973 |
| 2011 | 54 368 537 | 4 972 | 1 467 333 | 52 896 232 |
| 2012 | 60 170 699 | 5 193 | 1 654 593 | 46 680 906 |
| 2013 | 51 087 907 | 76 440 | 2 197 233 | 48 704 574 |
| 2014 ¹⁾ | 34 768 015 | 7 375 | 360 868 | 29 861 760 |
| 2015 | 64 738 689 | 22 649 | 3 789 761 | 60 937 417 |
| 2016 | 73 934 198 | 160 357 | 4 286 568 | 68 473 478 |
| 2017 | 98 560 999 | 265 524 | 2 826 558 | 79 572 305 |
| 2018 | 72 144 641 | 460 489 | 1 410 496 | 67 233 145 |

Catatan/
Notes

¹⁾ Meliputi data dari PT. PLN (Persero) Ranting Porsea dan Ranting Parapat/

¹⁾ Including Data of State Electrical Company of Porsea and Parapat

Sumber/
Source :

PT. PLN (Persero) Balige Porsea dan Parapat/
State Electrical Company of Balige Porsea and Parapat

Tabel : 6.3.3. Banyaknya Pelanggan Jumlah KVA Tersambung Jumlah KWH Terjual dan Nilai Penjualan Tenaga Listrik Yang Berasal PT. PLN Ranting Porsea dan Parapat Menurut Jenis Jenis Pelanggan dan Tarif, 2018
Number of Customer Total KVA Connected KWH Sold Which From State Electrical Company of Porsea and Parapat by Kind of Customer by Tarif, 2018

| Jenis Pelanggan Menurut Tarif/ Kind of Customer by Tariff | Pelanggan/ Customer | VA Tersambung/ VA Connected |
|--|------------------------|--------------------------------|
| (1) | (2) | (3) |
| S-1 220 VA | - | - |
| S-2 450 s/d 2 200 VA | 1 529 | 626 650 |
| S-2 diatas 2 200 VA s/d 200 KVA | 1 129 | 2 534 000 |
| S-3 diatas 200 KVA | - | - |
| R-1 450 VA s/d 2 200 VA | 46 222 | 35 155 800 |
| R-2 2 201 VA s/d 6 600 VA | 7 302 | 1 230 800 |
| R-3 diatas 6 600 VA | 37 | 545 300 |
| B-1 450 VA s/d 5 500 VA | 731 | 1 905 250 |
| B-2 diatas 5 500 VA s/d 200 KVA | 222 | 3 435 100 |
| B-3 diatas 200 KVA | - | - |
| I-1 450 s/d 2 200 VA | 1 | 2 200 |
| I-1 diatas 2 200 VA s/d 14 KVA - kecil | 15 | 142 200 |
| I-2 diatas 2 200 VA s/d 14 KVA - sedang | 33 | 2 027 500 |
| I-3 diatas 14 KVA s/d 200 KVA | 1 | 2 770 000 |
| I-4 30 000 KVA ke atas | - | - |
| P-1 diatas 450 VA s/d 5 500 VA - kecil | 298 | 477 050 |
| P-1 diatas 6000 VA s/d 200 KVA - sedang | 34 | 559 500 |
| P-2 diatas 14 KVA s/d 200 KVA - besar | - | - |
| P-3 diatas 14 KVA s/d 200 KVA - besar | 134 | 989 150 |
| C diatas 200 KVA | - | - |
| T diatas 200 KVA | - | - |
| L. diatas 200 KVA | 61 | 344 300 |
| Jumlah/Total | 57 749 | 52 744 800 |

Sumber/ PT. PLN (Persero) Ranting Balige , Porsea dan Parapat/
 Source : State Electrical Company of Balige, Porsea and Parapat

TR : Tegangan Rendah

Keterangan/Note: TM : Tegangan Menengah

7

PERDAGANGAN

TRADE

386

JUMLAH USAHA/BADAN USAHA YANG MELAKUKAN TANDA DAFTAR
PERUSAHAAN PADA TAHUN 2018



JUMLAH SIUP YANG DITERBITKAN SEBANYAK 356 SURAT



PENYALURAN BERAS TERBANYAK DI BULAN NOVEMBER YAITU 1.397.410 KG
DENGAN PENERIMAAN 1.243.278,08 KG

PETUNJUK TEKNIS**TECHNICAL NOTES**

- | | |
|---|--|
| <p>1. Sistem pencatatan Statistik Ekspor dan Impor adalah “General Trade” dengan wilayah pencatatan meliputi seluruh wilayah kepabeanaan Indonesia.</p> | <p>1. <i>The recording of export and import statistics is based on General Trade System covering all Indonesian customs areas.</i></p> |
| <p>2. Pengesahan dokumen kepabeanaan ekspor dan impor dilakukan oleh Bea dan Cukai berdasarkan Persetujuan Muat/Bongkar Barang.</p> | <p>2. <i>The legalization of customs export and import documents is conducted by the Customs and Excise Office.</i></p> |
| <p>3. Data ekspor berasal dari dokumen kepabeanaan BC 3.0 atau yang disebut dokumen Pemberitahuan Ekspor Barang (PEB) yang diisi oleh eksportir.</p> | <p>3. <i>The export data are compiled based on customs export documents BC 3.0 or known as Export Declarations (PEB) filled by exporters.</i></p> |
| <p>4. Data impor berasal dari dokumen kepabeanaan BC 2.0 atau yang disebut dokumen Pemberitahuan Impor Barang (PIB) Pemberitahuan Impor Barang Khusus (PIBK) Pemberitahuan Pabean Free</p> | <p>4. <i>The import data are compiled based on customs import documents BC 2.0 or known as Import Declarations Form (PIB) Import Declarations Form for Special Commodity (PIBK) Customs Declaration</i></p> |

Trade Zone (PPFTZ) dan dokumen kepabeanan BC 2.3 yang mencatat impor barang dari Luar Negeri ke Kawasan Berikat.

Form for Free Trade Zone (PPFTZ) and customs import documents BC 2.3 which records import goods from foreign country to Bounded Zones Area.

5. Barang-barang yang dikirim ke luar negeri untuk diolah dicatat sebagai ekspor sedangkan hasil olahan yang dikembalikan ke Indonesia dicatat sebagai impor.
 6. Barang-barang luar negeri yang diolah di dalam negeri dicatat sebagai barang impor meskipun barang olahan tersebut akan kembali ke luar negeri.
 7. Barang-barang yang tidak dicakup dalam pencatatan:
 - a. Pakaian dan barang-barang perhiasan penumpang.
 - b. Barang-barang bawaan penumpang dari/ke luar negeri untuk dipakai
5. *Goods send abroad for processing purposes are recorded as export while its product sent to Indonesia are recorded as import.*
 6. *Foreign goods processed in Indonesia are still recorded as imports although the products will be sent to abroad.*
 7. *The following goods are not included in the statistics:*
 - a. *Clothings and passengers' jewelry.*
 - b. *Luggage of passengers for own use except refrigerators television*

- sendiri kecuali lemari es pesawat televisi dan sebagainya.
- c. Barang-barang untuk keperluan perwakilan kedutaan suatu negara.
- d. Barang-barang ekspedisi dan ekshibisi atau pameran.
- e. Barang-barang untuk militer yang diimpor langsung oleh angkatan bersenjata
- f. Pembungkus/peti kemas untuk diisi kembali.
- g. Uang dan surat-surat berharga.
- h. Barang-barang contoh
- sets etc.
- c. *Goods imported/exported for the use of foreign representative countries/embassies.*
- d. *Goods for expeditions and shows or exhibitions.*
- e. *Military goods directly imported by the Armed Forces.*
- f. *Packings/containers to be refilled.*
- g. *Bank notes and securities*
- h. *Sample goods*
8. Sistem pengolahan dokumen impor/ekspor Indonesia adalah sistem "Carry Over" yaitu dokumen ditunggu selama satu bulan setelah bulan berjalan sedangkan dokumen-dokumen yang terlambat akan diolah pada bulan berikutnya. Dengan
8. *The carry over system is used in processing Indonesian export and import documents. Documents are processed one month after the current month while those received later will be processed for the succeeding month. This means previous*

demikian dokumen bulan0bulan sebelumnya yang terlambat diterima dan masuk pada bulan berjalan diperlakukan sebagai dokumen bulan pengolahan.

documents received in the current month will be treated as processed documents.

9. Pelabuhan Muat adalah pelabuhan darimana barang diangkut ke luar negeri atau diekspor

9. Port of loading is port where the goods are transported out of the country or exported.

10. Negara tujuan adalah negara tujuan akhir yang diketahui untuk barang ekspor yang dikirim ke luar negeri

10. Country of destination is country that is known to export goods sent abroad.

11. Jenis komoditi adalah barang ekspor yang dicatat sesuai kode Harmonized System (HS)

11. Type commodity is exported goods recorded based on Harmonized System (HS) code.

ULASAN**DESCRIPTION**

Perdagangan adalah kegiatan yang melakukan penjualan kembali (tanpa perubahan teknis) barang-barang baru maupun bekas meliputi perdagangan besar dan eceran.

Trade is an activity to do reselling (without technical change) new or ex good include grocery and retail trade.

Jumlah Surat Ijin Usaha Perdagangan (SIUP) untuk mendirikan perusahaan/usaha dan meneruskan ijin usaha/perpanjangan yang diterbitkan oleh Dinas Penanaman Modal dan Pelayanan Perizinan Terpadu Satu Pintu tahun 2018 berjumlah 356 SIUP terdiri dari 323 SIUP untuk usaha kecil, dan 33 SIUP untuk usaha menengah/ besar.

Number of Trade Business License Letter (TBLL) to build company/business and to continue business license/length which is published by Integrated Licensing Service Agency and Investment in 2018 is 356 TBLL consist of 323 small business and 33 medium/large business.

Tahun 2018 jumlah perusahaan/usaha berbadan hukum yang melakukan Tanda Daftar Perusahaan (TDP) berjumlah 386 perusahaan/usaha. Dari 386 perusahaan/usaha yang

In 2018 number of company/business with business law board that makes Company List Mark (CLM) is 2386. 55 of 309 company/business that makes CLM are PT (Limited Corp) in business law board, 165 CV , 7

melakukan TDP 55 diantaranya berbadan hukum PT, 165 CV, 7 Koperasi, 148 usaha perorangan dan 11 badan usaha lainnya.

Jika dilihat berdasarkan kecamatan, Kecamatan Balige merupakan kecamatan yang paling banyak memiliki usaha berbadan hukum yaitu sebanyak 164 badan hukum dan Kecamatan Pintu Pohan Meranti, Kecamatan Ajibata dan Kecamatan Tampahan merupakan kecamatan paling sedikit terdapat usaha berbadan hukum masing-masing 3 usaha, 5 usaha dan 5 usaha.

Pasar merupakan tempat pertemuan antara penjual dan pembeli dalam melakukan transaksi jual beli barang maupun jasa. Pasar berfungsi sebagai tempat bagi masyarakat dalam memasarkan hasil-hasil pertanian perkebunan dan lain-lain.

Jumlah pedagang yang terdapat di Kabupaten Toba

Cooperative, 148 individual business and 11 others business.

If seen by subdistrict Balige Subdistrict is subdistrict that many business about 164 business low board Pintu Pohan Subdistrict, Ajibata Subdistrict and Tampahan Subdistrict that little business law board about 3 business, 5 business and 5 business.

Market is a meeting place between seller and buyer to sell-buy for goods and services. Market has a function as a place to market agriculture plantation's product for people.

Number of merchants in Toba Samosir Regency in 2018 about

Samosir tahun 2018 sebanyak 3.613 pedagang yang terdiri dari pedagang kecil sebanyak 3.182 , pedagang menengah sebanyak 424, dan pedagang besar sebanyak 7 pedagang.

3,613 merchants consist of little merchants as 3,182, middle merchants as much as 424 merchants and big merchants as much as 7 merchants.

Jumlah pekan/pasar yang ada di Kabupaten tersebar hampir di semua kecamatan kecuali Kecamatan Tappahan dan Kecamatan Siantar Narumonda dan masing-masing pekan memiliki hari yang berbeda. Jumlah pasar yang terdapat di Kabupaten Toba Samosir sebanyak 15 pasar dan 641 kios yang ditempati oleh pedagang untuk berjualan.

Number of market in Toba Samosir Regency spread almost of Subdistrict except Tappahan Subdistrict and Siantar Narumonda Subdistrict and each other had different day market. Number of trading facilities by type in Toba Samosir Regency as much as 15 markets and 641 kios.

Beras merupakan makanan pokok bagi masyarakat yang dijadikan sebagai sumber karbohidrat utama bagi tubuh. Kebutuhan akan beras dari tahun ke tahun terus meningkat sejalan dengan penambahan penduduk.

Rice is a prime food for people as carbohydrate resources for body. This necessity of rice year by year is increasing altogether with population growth.

Jumlah beras yang tersedia pada Sub Dolog Gudang Balige

Total of rice stock at Sub Logistics Warehouse of Balige in

tahun 2018 sebesar 5.911.260,8 kg. Dari jumlah tersebut telah disalurkan oleh Sub Dolog Gudang Balige sebanyak 5.209.077,60 kg.

Stok beras paling banyak berada di bulan Agustus yaitu 954.342,80 kg. Hal ini disebabkan karena penyaluran beras yang sedikit di Bulan Juli sebanyak 231.000 kg dengan besar penerimaan di Bulan Juli sebanyak 594.000 kg.

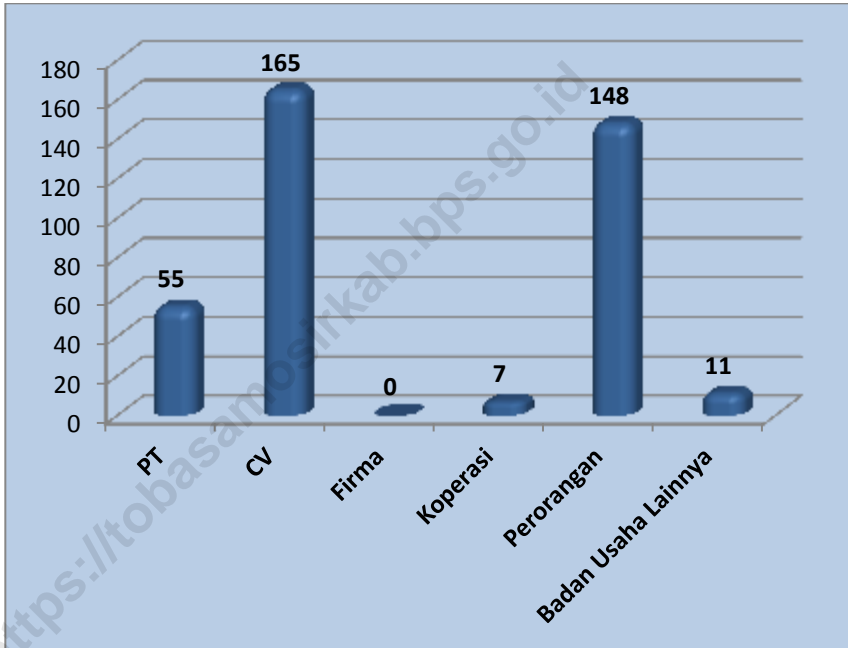
Penyaluran beras dan penjualan beras paling banyak oleh Sub Dolog Bulog GBB Lumban Pea tahun 2018 kepada satu pegawai sebanyak 700.000 ton, penyaluran untuk departemen social sebanyak 7.806 ton dan penyaluran untuk operasi prasejahtera sebanyak 233,60 ton.

2018 are 5,911,260.8 kg. There are 5,209,077.60 kg distribution of the total by Sub Logistics Warehouse of Balige.

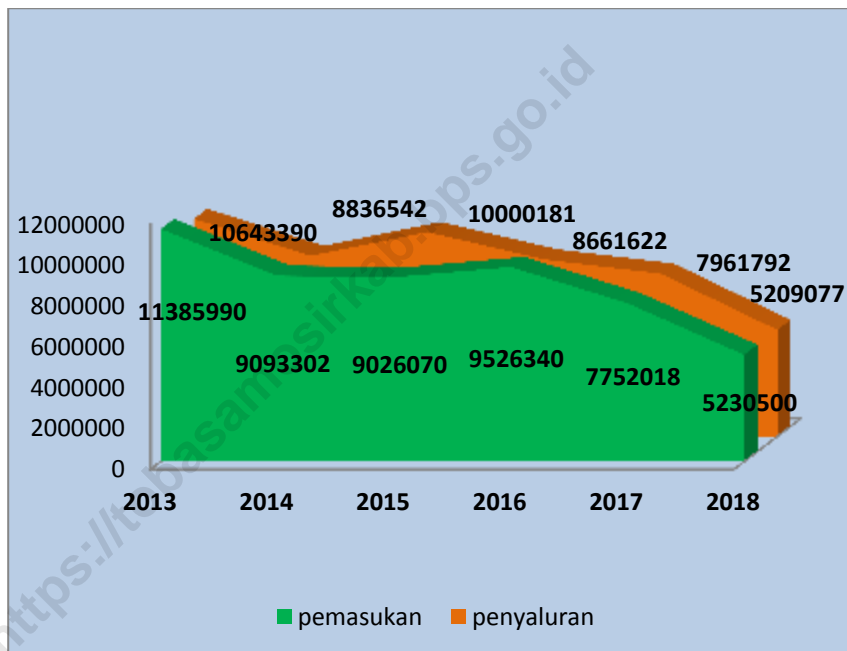
Many stock rice in August about 954,342.80 kg. It is happened because a little rice distribution in July about 231,000 kg and rice acceptance about 594,000 kg.

Distribution and sale of rice by Sub Logistics Warehouse of GBB Lumban Pea in 2018 for Rice Ration of Civil Servant about 700,000, for social department about 7,806 and for market operation about 233.60 ton.

Gambar : 7.1 Jumlah Perusahaan/Usaha yang Melakukan Tanda Daftar Perusahaan (TDP) Menurut Badan Hukum Usaha, 2018
Figure Jumlah Perusahaan/Usaha yang Melakukan Tanda Daftar Perusahaan (TDP) Menurut Badan Hukum Usaha, 2018
Number Business/Effort That Makes Company List Marks by Business Law Board, 2018



Gambar : 7.2 Pemasukan dan Penyaluran Beras Oleh Sub Dolog Gudang Balige (Ton), 2013-2018
Figure Acceptance and Distribution of Rice by Sub Logistics Warehouse of Balige (Ton), 2013-2018



7.1 Perdagangan/ Trade

Tabel : 7.1.1. Jumlah Surat Izin Usaha Perdagangan (SIUP) yang Diterbitkan Menurut Tujuan Permohonan SIUP dan Golongan Usaha, 2018
Number of Trade Business License Letter That Published by Propose Purpose and Classify Business, 2018

| Tujuan Permohonan SIUP/ Propose Aim of Trade Business License letter | Usaha Kecil/ Small Business | Usaha Menengah/ Besar Rather Big/Big Business | Jumlah/ Total |
|---|--------------------------------------|---|------------------|
| (1) | (2) | (3) | (4) |
| 1. Mendirikan Perusahaan / Usaha Baru/ <i>To Build Company/ New Business</i> | 323 | 33 | 356 |
| 2. Memperluas Perusahaan / Usaha <i>To Widen Company / Business</i> | - | - | - |
| 3. Memperkecil Perusahaan Usaha/ <i>To Make Small Company Business</i> | - | - | - |
| 4. Mengalihkan Pemilikan / Usaha <i>To Move Owner / Business</i> | - | - | - |
| 5. Memindahkan Perusahaan <i>To Move Company</i> | - | - | - |
| 6. Meneruskan Izin Usaha / Perpanjangan <i>To Continue</i> | - | - | - |
| 7. Mengganti yang Hilang <i>To Change that Lost</i> | - | - | - |
| 8. Mengganti yang Rusak <i>To Change that has Broken</i> | - | - | - |
| 9. Merubah Nama Perusahaan <i>To Change Business Name</i> | - | - | - |
| Jumlah/Total | 323 | 33 | 356 |

Sumber/ : Dinas Penanaman Modal dan Pelayanan Perizinan Terpadu Satu Pintu/
Integrated Licensing Service Agency and Investment

Tabel : 7.1.2. Jumlah Surat Izin Usaha Perdagangan (SIUP) yang Diterbitkan Menurut Kecamatan dan Golongan Usaha,2018

Number of Trade Business License Letter that Published by Subdistrict and Classify Business,2018

| Kecamatan/ Subdistrict | Usaha Kecil/ Small Business | Usaha Menengah / Besar Rather Big / Big Business | Jumlah/ Total |
|---------------------------|-----------------------------------|--|------------------|
| (1) | (2) | (3) | (4) |
| 01. Balige | 137 | 12 | 149 |
| 02. Tampahan | 5 | - | 5 |
| 03. Laguboti | 35 | 4 | 39 |
| 04. Habinsaran | 18 | - | 18 |
| 05. Borbor | 8 | - | 8 |
| 06. Nassau | 2 | - | 2 |
| 07. Silaen | 13 | - | 13 |
| 08. Sigumpar | 14 | - | 14 |
| 09. Porsea | 32 | 5 | 37 |
| 10. Pintu Pohan Meranti | 2 | - | 2 |
| 11. Siantar Narumonda | 7 | - | 7 |
| 12. Parmaksian | 24 | 10 | 34 |
| 13. Lumban Julu | 11 | 1 | 12 |
| 14. Uluan | 6 | - | 6 |
| 15. Ajibata | 3 | 1 | 4 |
| 16. Bonatua Lunasi | 6 | - | 6 |
| Jumlah/Total | 323 | 33 | 356 |

Sumber/
Source : Dinas Penanaman Modal dan Pelayanan Perizinan Terpadu Satu Pintu/
Integrated Licensing Service Agency and Investment

Tabel : 7.1.3. Jumlah Tanda Daftar Perusahaan (TDP) Menurut Badan Hukum Usaha, 2018
Number of Company List Marks by Business Law Board, 2018

| Badan Hukum/ <i>Business Law Board</i> | 2018 |
|---|------------|
| (1) | (2) |
| 1. Perusahaan Terbatas (PT) | 55 |
| 2. CV | 165 |
| 3. Firma (Fa) | - |
| 4. Koperasi | 7 |
| 5. Perorangan | 148 |
| 6. Badan Usaha Lainnya | 11 |
| Jumlah/Total | 386 |

Sumber/
 Source : Dinas Penanaman Modal dan Pelayanan Perizinan Terpadu Satu Pintu/
Integrated Licensing Service Agency and Investment

Tabel : 7.1.4. Jumlah Perusahaan/Usaha yang Melakukan Tanda Daftar Perusahaan (TDP) Menurut Kecamatan dan Badan Hukum Usaha, 2018
Number Business/Effort That Makes Company List Marks by Subdistrict and Business Law Board, 2018

| Kecamatan Subdistrict | Badan Hukum/ <i>Business Law Board</i> | | | | | | | Jumlah |
|--------------------------|--|------------|----------|----------|--------------------|---------------------------|------------|--------|
| | PT | CV | FA | Koperasi | Per orang an | Badan Usaha Lainnya | | |
| (1) | (2) | (3) | (4) | (5) | (6) | (7) | (8) | |
| 01. Balige | 14 | 86 | - | - | 62 | 2 | 164 | |
| 02. Tampahan | - | 1 | - | 1 | 3 | - | 5 | |
| 03. Laguboti | 4 | 14 | - | 2 | 19 | 2 | 41 | |
| 04. Habinsaran | 1 | 9 | - | - | 8 | - | 18 | |
| 05. Borbor | 1 | 2 | - | 1 | 4 | - | 8 | |
| 06. Nassau | 5 | - | - | - | 1 | 1 | 7 | |
| 07. Silaen | - | 8 | - | - | 4 | 1 | 13 | |
| 08. Sigumpar | 1 | 5 | - | - | 10 | - | 16 | |
| 09. Porsea | 6 | 17 | - | 1 | 14 | 1 | 39 | |
| 10. Pintu Pohan Meranti | 1 | - | - | 1 | - | 1 | 3 | |
| 11. Siantar Narumonda | - | 2 | - | - | 3 | 1 | 6 | |
| 12. Parmaksian | 18 | 12 | - | - | 7 | 1 | 38 | |
| 13. Lumban Julu | 1 | 5 | - | 1 | 4 | - | 11 | |
| 14. Uluan | - | 3 | - | - | 3 | - | 6 | |
| 15. Ajibata | 3 | - | - | - | 2 | - | 5 | |
| 16. Bonatua Lunasi | - | 1 | - | - | 4 | 1 | 6 | |
| Jumlah/Total | 55 | 165 | 0 | 7 | 148 | 11 | 386 | |

Sumber/ Dinas Penanaman Modal dan Pelayanan Perizinan Terpadu Satu Pintu/

Source : *Integrated Licensing Service Agency and Investment*

Tabel : 7.1.5. Jumlah Perusahaan Menurut Bentuk Badan Hukum, 2015-2018
Table
Number of Establishments by Type of Business Entity, 2015-2018

| Badan Hukum/ <i>Business Law Board</i> | 2015 | 2016 | 2017 | 2018 |
|---|------------|------------|------------|------------|
| (1) | (2) | (3) | (4) | (5) |
| 1. Perusahaan Terbatas (PT) | 24 | 51 | 46 | 55 |
| 2. CV | 148 | 145 | 90 | 165 |
| 3. Koperasi | 3 | 4 | 5 | 7 |
| 4. Perorangan | 135 | 110 | 97 | 148 |
| 5. Lainnya | - | 3 | 2 | 11 |
| Jumlah/Total | 310 | 313 | 240 | 386 |

Sumber/
Source : Dinas Penanaman Modal dan Pelayanan Perizinan Terpadu Satu Pintu/
Integrated Licensing Service Agency and Investment

7.2 Pasar/Market

Tabel : 7.2.1 Jumlah Pedagang Menurut Kecamatan, 2018
Table Number of Merchants by Subdistrict, 2018

| | Kecamatan/ Subdistrict | Pedagang Besar/ Big Merchant | Pedagang Menengah/Middle Merchant | Pedagang Kecil/Small Merchant |
|-----|---------------------------|---------------------------------------|---|-------------------------------------|
| | (1) | (2) | (3) | (4) |
| 01. | Balige | 3 | 293 | 650 |
| 02. | Tampahan | - | 5 | 35 |
| 03. | Laguboti | 1 | 27 | 460 |
| 04. | Habinsaran | - | 8 | 210 |
| 05. | Borbor | - | 2 | 179 |
| 06. | Nassau | - | 2 | 83 |
| 07. | Silaen | - | 8 | 131 |
| 08. | Sigumpar | - | 3 | 60 |
| 09. | Porsea | 3 | 65 | 900 |
| 10. | Pintu Pohan Meranti | - | - | 67 |
| 11. | Siantar Narumonda | - | - | 40 |
| 12. | Parmaksian | - | - | 45 |
| 13. | Lumban Julu | - | - | 117 |
| 14. | Uluan | - | - | 31 |
| 15. | Ajibata | - | 11 | 142 |
| 16. | Bonatua Lunasi | - | - | 32 |
| | Jumlah/Total | 7 | 424 | 3 182 |

Sumber/
 Source : Dinas Perdagangan Perindustrian dan Koperasi Usaha Kecil dan Menengah Kabupaten Toba Samosir/
 Industry Trade and Cooperative Office of Toba Samosir Regency

Tabel : 7.2.2 Nama Pekan/Pasar Lokasi dan Hari Pekan Menurut Kecamatan di Kabupaten Toba Samosir, 2018
Name of Market Location and Market's Daily by Subdistrict at Toba Samosir Regency, 2018

| | Nama Pekan/Pasar Name of Market | Lokasi/Location | Hari Pekan/ Market's Daily |
|-----|------------------------------------|--|-------------------------------|
| | (1) | (2) | (3) |
| 01. | Balige | Jl S M RAJA BALIGE | JUMAT |
| 02. | Tampahan | - | - |
| 03. | Laguboti | Jl S M RAJA LAGUBOTI | SENIN |
| 04. | Habinsaran | PARSOBURAN KOTA | SELASA |
| 05. | Borbor | DESA BORBOR | SABTU |
| 06. | Nassau | DESA LUMBAN RAU TENGAH | JUMAT |
| 07. | Silaen | SILAEN KOTA | KAMIS |
| 08. | Sigumpar | - | - |
| 09. | Porsea | Jl S M RAJA PORSEA | RABU |
| 10. | Pintu Pohan Meranti | DESA MERANTI UTARA | KAMIS |
| 11. | Siantar Narumonda | - | - |
| 12. | Parmaksian | - | - |
| 13. | Lumban Julu | DESA PASAR LUMBAN JULU | JUMAT |
| 14. | Uluan | DESA DOLOK SARIBU | - |
| 15. | Ajibata | DESA PARDAMEAN | SABTU |
| 16. | Bonatua Lunasi | DESA LUMBAN LOBU | SABTU |
| | Sumber/ Source : | Dinas Perdagangan Perindustrian dan Koperasi Usaha Kecil dan Menengah Kabupaten Toba Samosir/ Industry Trade and Cooperative Office of Toba Samosir Regency | |

Tabel : 7.2.3. Jumlah Sarana Perdagangan Menurut Jenis Bangunan Usaha, 2018
Table **Number of Trading Facilities by Type of Business Building, 2018**

| Jenis Bangunan Usaha/ Type of Business Building | | 2012 | 2013 | 2014 | 2015 | 2016 | 2017 | 2018 |
|--|--|--------------|--------------|--------------|--------------|--------------|--------------|--------------|
| (1) | | (2) | (2) | (3) | (4) | (5) | (6) | (7) |
| 01. | Pasar/Market | 13 | 13 | 13 | 13 | 13 | 14 | 15 |
| 02. | Toko/Store | 565 | 565 | 578 | 578 | 578 | 589 | 592 |
| 03. | Kios/Stall | 354 | 354 | 590 | 590 | 590 | 634 | 641 |
| 04. | Warung/ Small Stall | 495 | 495 | 594 | 594 | 594 | 668 | 678 |
| Jumlah/ Total | | 1 427 | 1 427 | 1 427 | 1 427 | 1 427 | 1 905 | 1 926 |
| Sumber/ Source : | Dinas Perdagangan Perindustrian dan Koperasi Usaha Kecil dan Menengah Kabupaten Toba Samosir/ Industry Trade and Cooperative Office of Toba Samosir Regency | | | | | | | |

7.3 Penerimaan dan Penyaluran Beras/ *Acceptance and Distribution of Rice*

Tabel : 7..3.1. Penerimaan dan Penyaluran Beras Oleh Sub Dolog Gudang Balige(Kg), 2004-2018
Acceptance and Distribution of Rice by Sub Logistics Warehouse of Balige (Kg), 2004-2018

| Tahun/ Year | Stok Awal/ Initial Stock | Pemasukan/ Acceptance | Jumlah Tersedia/ Supply | Penyaluran/ Distribution | Stok Akhir/ Ending Stock |
|----------------|-----------------------------|--------------------------|-------------------------------|-----------------------------|--------------------------------|
| (1) | (2) | (3) | (4) | (5) | (6) |
| 2004 | 650 860,00 | 2 746 120,00 | 3 396 980,00 | 2 765 560,00 | 631 420,00 |
| 2005 | 631 420,00 | 3 996 100,00 | 4 627 520,00 | 3 890,000,00 | 737 520,00 |
| 2006 | 737 520,00 | 5 244 920,00 | 5 982 440,00 | 5 081 960,00 | 900 480,00 |
| 2007 | 900 480,00 | 4 745 180,00 | 5 645 660,00 | 4 473 100,00 | 1 172 560,00 |
| 2008 | 1 172 560,00 | 8 987 343,00 | 10 159 903,00 | 9 685 603,00 | 474 300,00 |
| 2009 | 474 300,00 | 12 474 299,00 | 12 948 599,00 | 11 691 120,00 | 1 257 479,00 |
| 2010 | 1 257 479,00 | 9 476 701,00 | 10 734 180,00 | 10 732 930,00 | 1 250,00 |
| 2011 | 1 250,00 | 13 179,000,00 | 13 180 250,00 | 12 628 904,00 | 551 346,00 |
| 2012 | 551 346,00 | 10 034 010,00 | 10 585 356,00 | 10 584 840,00 | 516,00 |
| 2013 | 516,00 | 11 385 990,00 | 11 386 506,00 | 10 643 390,00 | 743 116,00 |
| 2014 | 743 116,00 | 9 093 302,00 | 9 836 418,00 | 8 836 542,00 | 999 876,00 |
| 2015 | 999 876,00 | 9 026 070,00 | 10 025 946,00 | 10,000 181,00 | 25 765,00 |
| 2016 | 25 765 00 | 9 526 340,00 | 9 552 105,00 | 8 661 622,00 | 890 483,00 |
| 2017 | 890 483 00 | 7 752 018,00 | 8 483 437,20 | 7 961 792,20 | 680 780,80 |
| 2018 | 680 780,80 | 5 230 500,00 | 5 911 260,80 | 5 209 077,60 | 702 183,20 |

Sumber/ Bulog GBB Lumban Pea Sub Divisi Regional Pematang Siantar/

Source : GBB Lumban Pea Sub Logistics Warehouse of Pematang Siantar

Tabel : 7.3.2. Penerimaan dan Penyaluran Beras di Gudang Bulog Balige Menurut Bulan (Kg), 2018
Acceptance and Distribution of Rice by Sub Logistics Warehouse of Balige by Month (Kg), 2018

| Bulan/Month | Stock Awal/ Initial Stock | Penerimaan / Acceptance | Penyaluran/ Distribution | Stock Akhir/ Ending Stock |
|---------------------|--|-------------------------------|-----------------------------|------------------------------|
| (1) | (2) | (3) | (4) | (5) |
| Januari/January | 680 760,80 | 100 000,00 | 45 970,00 | 734 790,80 |
| Pebruari/February | 734 790,80 | 235 000,00 | 179 670,00 | 790 120,80 |
| Maret/March | 790 120,80 | 190 500,00 | 248 558,00 | 732 062,80 |
| April/April | 732 062,80 | 455 000,00 | 359 360,00 | 827 702,80 |
| Mei/May | 827 702,80 | 653 200,23 | 796 900,00 | 684 003,03 |
| Juni/June | 684 003,03 | 502 799,97 | 595 460,00 | 591 342,80 |
| Juli/July | 591 342,80 | 594 000,00 | 231 000,00 | 954 342,80 |
| Agustus/August | 954 342,80 | - | 239,20 | 954 103,60 |
| September/September | 954 103,60 | 328 868,40 | 713 760,00 | 569 212,00 |
| Oktober/October | 569 212,00 | 478 131,60 | 635 063,60 | 412 280,00 |
| Nopember/November | 412 280,00 | 1 243 278,08 | 1 397 410,00 | 258 148,00 |
| Desember/December | 258 148,00 | 449 721,92 | 5 686,80 | 702 183,20 |
| Sumber/ Source : | Bulog GBB Lumban Pea Sub Divisi Regional Pematang Siantar/ GBB Lumban Pea Sub Logistics Warehouse of Pematang Siantar | | | |

Tabel : 7.3.3. Penyaluran dan Penjualan Beras Oleh Sub Dolog Gudang Balige Menurut Golongan Konsumen (Ton), 2016-2018
Distribution and Sale of Rice by Sub Logistics Warehouse of Balige by Consumer Classification(Ton), 2016-2018

| Golongan Konsumen/ <i>Consumer Classification</i> | Tahun/Year | | |
|--|--|-----------------|-----------------|
| | 2016 | 2017 | 2018 |
| (1) | (2) | (3) | (4) |
| 1. Pegawai Negeri/ <i>Civil Servant</i> | - | - | - |
| 2. Pegawai Otonom/ <i>Autonomy Government Employee</i> | - | - | - |
| 3. Polri/ <i>Police</i> | - | - | - |
| 4. Rutan/LP <i>Central Jail</i> | - | - | - |
| 5. Catu Pegawai/ <i>Rice Ration of Civil Servant</i> | 3 240 | 2 340 0 | 720 000 |
| 6. Dep. Sosial/ <i>Social Departemen</i> | - | 1 537 2 | 7 806 |
| 7. Zakat/ <i>Tithe</i> | - | - | - |
| 8. Transmigrasi/ <i>Transmigration</i> | - | - | - |
| 9. Op. Prasejahtera/ <i>Market Operation</i> | 500 | 1 000 0 | 233,60 |
| 10. Badan Ketahanan Pangan | 8 702 | - | - |
| 11. Tim Perbaikan Kualitas | - | - | - |
| 12. Susut Timbun/ <i>Loss</i> | - | - | - |
| Jumlah/Total | 12 442 | 4 877 20 | 8 759,60 |
| Sumber/ | Bulog GBB Lumban Pea Sub Divisi Regional Pematang Siantar/ | | |
| Source : | GBB Lumban Pea Sub Logistics Warehouse of Pematang Siantar | | |

8

PARIWISATA

TOURISM

645.503

PENGUNJUNG

TOTAL WISATAWAN PADA TAHUN 2018 DENGAN
RINCIAN WISATAWAN MANCANEGERA 1.242
DAN WISATAWAN DOMESTIK 644.261



JUMLAH HOTEL DI TOBA SAMOSIR
SELAMA TAHUN 2018 SEBANYAK
25 HOTEL DENGAN 631 KAMAR

Bukit Gibeon
Taman Eden 100
Air Terjun Situmurun
Pasir Putih Porsea
Sigura-gura
DANAU TOBA
Lumban Bulbul
Museum Batak
Pangkodan
Desa Wisata Meat



JUMLAH RESTORAN/RUMAH MAKAN SEBANYAK 165 UNIT,
MENINGKAT 11,48 PERSEN DARI TAHUN 2017

PENJELASAN TEKNIS**TECHNICAL NOTES**

- | | |
|---|--|
| <p>1. Rata-rata lama tinggal adalah rata-rata waktu tinggal wisatawan mancanegara di Indonesia untuk satu kali kunjungan.</p> | <p>1. Average length of stay is the average stay duration of foreign visitor in Indonesia for one trip.</p> |
| <p>2. Usaha penyediaan akomodasi adalah usaha yang menyediakan pelayanan penginapan yang dapat dilengkapi dengan pelayanan pariwisata lainnya. Usaha penyediaan akomodasi dapat berupa hotel vila pondok wisata bumi perkemahan persinggahan karavan dan akomodasi lainnya yang digunakan untuk tujuan pariwisata.</p> | <p>2. The business of providing accommodation is a business that provides specialty services that can be equipped with other tourism services. It includes hotel villa cottage camping caravan stop and other accommodation that are used for tourism purposes.</p> |
| <p>3. Hotel adalah penyediaan akomodasi secara harian berupa kamarOkamar di dalam satu bangunan yang dapat dilengkapi dengan jasa pelayanan makan dan minum</p> | <p>3. Hotel is a daily supply of accommodation rooms within a building which can be equipped with eating and drinking services entertainment activities</p> |

kegiatan hiburan dan atau fasilitas lainnya. Hotel terdiri dari hotel berbintang dan hotel non0 bintang.

4. Hotel bintang adalah usaha penyediaan jasa pelayanan penginapan makan minum serta jasa lainnya bagi umum dengan menggunakan sebagian atau seluruh bangunan. Usaha ini dikelola secara komersial serta memenuhi ketentuan persyaratan sebagai hotel bintang (termasuk berlian) yang ditetapkan dalam surat keputusan instansi yang membinanya. Misalnya hotel bintang lima hotel bintang empat dan seterusnya.

5. Tingkat penghunian kamar hotel adalah persentase banyaknya malam kamar yang dihuni terhadap banyaknya malam kamar yang tersedia.

and/or other facilities. Hotel consists of a classified hotel and a non0classified hotel.

4. A star hotel is the business of providing an accommodation eating and drinking as well as other services for the public by using a building or a part of a building. It is managed commercially and meets specified requirements as a star hotel (including diamonds) set forth in the decree of fostering agency. For example five star hotel four star hotel and so on.

5. Room occupancy rate is the number of room0nights occupied divided by the number of room0nights available multiplied by 100 percent.

- 6. Rata-rata lamanya tamu menginap** adalah banyaknya malam tempat tidur yang terpakai (malam tamu) dengan banyaknya tamu yang menginap di hotel atau akomodasi lainnya.
- 6. *Average length of stay*** is the number of bednights used (guest night) divided by the number of guests coming to spend the night at the accommodation.

<https://tobasamosirkab.bps.go.id>

ULASAN

DESCRIPTION

Salah satu visi Dinas Pariwisata Seni dan Budaya Kabupaten Toba Samosir adalah menjadikan pariwisata yang indah di Toba Samosir. Didukung oleh sumber daya alam dan keindahan Danau Toba sektor pariwisata merupakan sektor potensial yang dapat menjadi andalan di Kabupaten Toba Samosir dimasa mendatang. Perencanaan pengembangan pengeOlolaan dan penyediaan sarana dan prasarana yang baik akan menjadikan Kabupaten Toba Samosir sebagai tempat pariwisata yang indah.

One of vision of Tourism Art and Cultural Service of Toba Samosir Regency is to create a beautiful tourism at Toba Samosir. Supported by natural resources and the beauty of Toba Lake tourism sector is a potential sector that can be priority in the future. Programming developing processing and good structure and infrastructure will created Toba Samosir Regency as precious tourism place.

Jumlah hotel di Kabupaten Toba Samosir tahun 2018 sebanyak 25 hotel dengan 631 kamar .

Number of hotels at Toba Samosir Regency in 2017 are 25 with 631 of rooms.

Jumlah Wisatawan Datang Ke Toba Samosir tahun 2018 sebanyak 645.503 wisatawan terdiri dari 1.242 wisatawan

Number of tourists who come into Toba Samosir in 2018 are 645,503 There are 1,242 foreigner tourists and 644,261

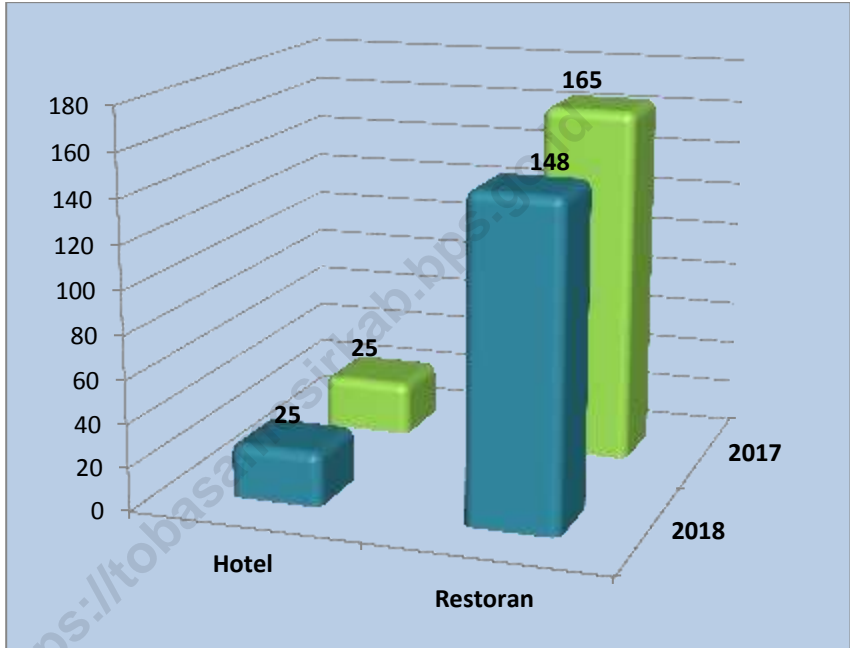
mancanegera dan 644.261 *are domestic's*.
wisatawan domestik.

Jumlah restoran/rumah makan yang terdapat di tahun 2018 sebanyak 165 restoran/rumah makan yang tersebar di 15 kecamatan yaitu Kecamatan Balige, Kecamatan Tampahan, Kecamatan Laguboti, Kecamatan Habinsaran, Kecamatan Borbor, Kecamatan Silaen, Kecamatan Sigumpar, Kecamatan Porsea, Kecamatan Pintu Pohan Meranti, Kecamatan Siantar Narumonda, Kecamatan Parmaksian, Lumban Julu, Kecamatan Uluan, Kecamatan Ajibata dan Kecamatan Bonatua Lunasi. *Number of restaurants in 2018 as much as 148 restaurants that spreads in 15 subdistrict that is Balige Subdistrict, Tampahan Subdistrict, Laguboti Subdistrict, Habinsaran Subdistrict, Borbor Subdistrict, Silaen Subdistrict, Sigumpar Subdistrict, Porsea Subdistrict, Pintu Pohan Meranti Subdistrict, Siantar Narumonda Subdistrict, Parmaksian Subdistrict, Lumban Julu Subdistrict, Uluan Subdistrict, Ajibata Subdistrict and Bonatua Lunasi Subdistrict.*

Gambar : 8.1 Jumlah Wisatawan yang Datang ke Kabupaten Toba Samosir, 2017-2018
Figure Number of Tourist Coming to Toba Samosir Regency 2017-, 2018



Gambar : 8.2 Jumlah Hotel dan Restoran / Rumah Makan di Kabupaten Toba Samosir , 2017-2018
Figure *Number of Hotel and Restaurant in Toba Samosir Regency 2017-2018*



8.1 Hotel dan Pariwisata/ *Hotel and Tourism*

Tabel : 8.1.1. Jumlah Wisatawan yang Datang Ke Kabupaten Toba Samosir Menurut Bulan dan Jenis Wisatawan (Orang), 2018

Number of Tourists Coming to Toba Samosir Regency by Month and Type of Tourist (Person) , 2018

| | Bulan/ Month | Wisatawan/Tourists | | |
|----|---------------------|--------------------|------------------------|------------------|
| | | Asing/ Foreign | Nusantara/ Domestic | Jumlah/ Total |
| | (1) | (2) | (3) | (4) |
| 1 | Januari/January | 165 | 68 638 | 68 803 |
| 2 | Februari/February | 110 | 41 341 | 41 451 |
| 3 | Maret/March | 39 | 57 323 | 57 362 |
| 4 | April/April | 49 | 47 994 | 48 043 |
| 5 | Mei/May | 102 | 48 966 | 49 068 |
| 6 | Juni/June | 122 | 90 554 | 90 676 |
| 7 | Juli/July | 142 | 44 579 | 44 721 |
| 8 | Agustus/Agustus | 84 | 26 647 | 26 731 |
| 9 | September/September | 58 | 28 467 | 28 525 |
| 10 | Oktober/October | 62 | 21 533 | 21 595 |
| 11 | November/November | 137 | 36 883 | 37 020 |
| 12 | Desember/December | 172 | 131 336 | 131 508 |
| | Jumlah/Total | 2018 | 1 242 | 644 261 |
| | | 2017 | 12 121 | 729 445 |
| | | 2015 | 11 975 | 448 235 |

Sumber/ Dinas Pariwisata dan Kebudayaan Kabupaten Toba Samosir/

Source : *Tourism Art and Cultural Service of Toba Samosir Regency*

Tabel : 8.1.2 Jumlah Hotel dan Akomodasi Kamar dan Tempat Tidur Menurut Kecamatan, 2017-2018
Number of Hotel and Accommodation Room and Bedroom by Subdistrict 2017 – 2018

| Kecamatan/ Subdistrict | Hotel & Akomodasi/ Hotel and Accommodation | | Kamar/ Room | |
|----------------------------|--|-----------|----------------|------------|
| | 2017 | 2018 | 2017 | 2018 |
| (1) | (2) | (3) | (4) | (5) |
| 01. Balige | 17 | 18 | 370 | 395 |
| 02. Tampahan | - | - | - | - |
| 03. Laguboti | 3 | 4 | 85 | 86 |
| 04. Habinsaran | - | - | - | - |
| 05. Borbor | - | - | - | - |
| 06. Nassau | - | - | - | - |
| 07. Silaen | - | - | - | - |
| 08. Sigumpar | - | - | - | - |
| 09. Porsea | 1 | 1 | 15 | 13 |
| 10. Pintu Pohan Meranti | - | - | - | - |
| 11. Siantar Narumonda | - | - | - | - |
| 12. Parmaksian | - | - | - | - |
| 13. Lumban Julu | - | - | - | - |
| 14. Uluan | - | - | - | - |
| 15. Ajibata | 4 | 3 | 156 | 145 |
| 16. Bonatua Lunasi | - | - | - | - |
| Jumlah/Total | 25 | 25 | 681 | 639 |

Sumber/ Dinas Pariwisata dan Kebudayaan Kabupaten Toba Samosir/

Source : Tourism Art and Cultural Service of Toba Samosir Regency

Tabel : 8.1.3. Jumlah Restoran/ Rumah Makan Menurut Kecamatan, 2017-2018
Table **Number of Restaurant by Subdistrict, 2017-2018**

| Kecamatan/ Subdistrict | 2017 | 2018 |
|---------------------------|------------|------------|
| (1) | (2) | (3) |
| 01. Balige | 71 | 71 |
| 02. Tampahan | 1 | 3 |
| 03. Laguboti | 22 | 14 |
| 04. Habinsaran | 4 | 6 |
| 05. Borbor | 3 | 3 |
| 06. Nassau | - | - |
| 07. Silaen | 4 | 4 |
| 08. Sigumpar | 3 | 5 |
| 09. Porsea | 20 | 18 |
| 10. Pintu Pohan Meranti | 1 | 1 |
| 11. Siantar Narumonda | - | 4 |
| 12. Parmaksian | - | 9 |
| 13. Lumban Julu | 4 | 4 |
| 14. Uluan | - | 4 |
| 15. Ajibata | 15 | 15 |
| 16. Bonatua Lunasi | - | 4 |
| Jumlah/Total | 148 | 165 |

Sumber/ Dinas Pariwisata dan Kebudayaan Kabupaten Toba Samosir/

Source : Tourism Art and Cultural Service of Toba Samosir Regency

9

TRANSPORTASI & KOMUNIKASI

TRANSPORTATION AND COMMUNICATION

33,68 %

KONDISI JALAN BAIK DI KABUPATEN TOBA SAMOSIR

PANJANG JALAN TAHUN 2018
1000.48 KM



TERDAPAT 95 MENARA PENYEDIA, 6 LEMBAGA PENYIARAN RADIO
DI KABUPATEN TOBA SAMOSIR TAHUN 2018

PENJELASAN TEKNIS

1. Kendaraan bermotor adalah setiap kendaraan yang digerakkan oleh peralatan teknik yang ada pada kendaraan tersebut biasanya digunakan untuk angkutan orang atau barang di atas jalan raya selain kendaraan yang berjalan di atas rel. Kendaraan bermotor yang dicatat adalah semua jenis kendaraan kecuali kendaraan bermotor TNI/Polri dan Korps Diplomatik.

2. Mobil penumpang adalah setiap kendaraan bermotor yang dilengkapi dengan tempat duduk untuk sebanyak/banyaknya delapan orang tidak termasuk tempat duduk untuk pengemudi baik dilengkapi atau tidak dilengkapi bagasi.

3. Mobil bis adalah setiap kendaraan bermotor yang dilengkapi dengan tempat

TECHNICAL NOTES

1. Motor vehicles are any kind of vehicles motorized by machine set up in those vehicles they are usually used for transporting peoples or goods on roads except vehicles moving along a railway line. The data cover all kinds of motor vehicles except those belong to Indonesia Army Force Indonesian State Police and Diplomatic Corps.

2. Passenger cars are any motor vehicles with no more than eight seats excluding seat for driver it can be with or without hoot.

3. Buses are large passenger cars having seats for more than eight passengers

duduk untuk lebih dari delapan orang tidak termasuk tempat duduk untuk pengemudi baik dilengkapi atau tidak dilengkapi bagasi.

excluding seat for driver it can be with or without hoot.

4. Mobil truk adalah setiap kendaraan bermotor yang digunakan untuk angkutan barang selain mobil penumpang mobil bis dan kendaraan bermotor roda dua.

4. Trucks are any motor vehicles used to transport goods excluding passenger cars buses and motorcycles.

5. Kereta api adalah kendaraan dengan tenaga gerak (listrik diesel atau tenaga uap) yang berjalan sendiri maupun dirangkaikan dengan kendaraan lain yang akan atau sedang bergerak di atas rel terdiri dari kereta penumpang dan kereta barang.

5. Train is a coach or a number of coaches joined together moving along a railway line. It can be passenger train or freight train.

6. Rata-rata jarak perjalanan per penumpang adalah rata-rata yang ditempuh oleh setiap

6. Mean distance of journey per passenger is mean distance taken by each passenger or

penumpang atau jumlah kilometer penumpang dibagi dengan jumlah penumpang berangkat.

total of passenger kilometer divided by the number of departing passengers.

7. Kantor Pos adalah tempat pemberi pelayanan komunikasi tertulis dan atau surat elektronik layanan paket layanan logistik layanan transaksi keuangan dan layanan keagenan pos untuk kepentingan umum. Rumah pos berfungsi sama seperti kantor pos dan kantor pos pembantu bedanya rumah pos biasanya terletak di daerah terpencil.

7. Post Office is a service provider facility of written communication and or electronic mail parcel service logistics services financial transaction services and postal services to the public. Postal house has the same function as the post office and subsidiary of post office the difference is that postal house is usually located in remote areas.

8. Telekomunikasi adalah setiap pemancaran pengiriman dan atau penerimaan dari setiap informasi dalam bentuk tanda-tanda isyarat tulisan gambar suara dan bunyi melalui sistem kawat optik radio atau sistem

8. Telecommunication includes every transmitting delivering and or receiving from every information of marking signal article picture sound and voice through strand of wire system optic radio or other electromagnetic

elektromagnetik lainnya.

system.

9. Jaringan telekomunikasi

adalah rangkaian perangkat telekomunikasi dan kelengkapannya yang digunakan dalam bertelekomunikasi.

9. Telecommunication network

is peripheral network of telecommunication and its equipment used in the means of telecommunication.

10. Telepon tetap kabel dalam

Susenas disebut **telepon rumah** adalah jaringan telekomunikasi menggunakan perangkat telepon tetap dengan kabel yang secara umum diatur oleh standar-standar teknis dengan menggunakan suatu nomor telepon dikenal pula sebagai Public Switched Telephone Network (PSTN). Pada umumnya dimanfaatkan untuk telepon rumah dan jaringan internet memiliki kemampuan menghantarkan sinyal dengan kuat dan jelas dengan biaya yang relatif lebih murah.

10. Fixed line telephone based on

*Susenas called **home phone** is a telecommunication network using fixed line telephone device which is generally regulated by technical standards using a phone number also known as the Public Switched Telephone Network (PSTN). It is generally used for home phone and Internet networks has the ability to deliver a strong and clear signal with a relatively low cost.*

11. Telepon bergerak seluler

adalah perangkat telekomunikasi elektronik yang mempunyai kemampuan dasar yang sama dengan telepon tetap kabel namun dapat dibawa ke mana-mana (portable mobile) dan tidak perlu disambungkan dengan jaringan telekomunikasi kabel. Selain berfungsi sebagai telepon seluler modern biasanya mendukung layanan tambahan seperti Short Messages Services (SMS) Multimedia Messages Service (MMS) eMail dan akses Internet aplikasi bisnis dan permainan serta fotografi. Saat ini Indonesia mempunyai dua sistem jaringan telepon bergerak seluler yaitu Global System for Mobile Telecommunications (GSM) dan CDMA.

11. Cellular mobile phone

is an electronic telecommunication device which has the same basic capabilities with fixed cables but can be taken anywhere (portable mobile) and does not need to be connected to the wired telecommunications networks. In addition to functioning as a telephone modern mobile phone typically supports additional services such as Short Messages Services (SMS) Multimedia Messages Service (MMS) eMail and access to the Internet business applications and games as well as photography. Currently Indonesia has two cellular mobile telephone network system that are GSM (Global System for Mobile Telecommunications) and Code Division Multiple Access (CDMA).

- 12. Internet** adalah sebuah jaringan komputer publik di seluruh dunia. Internet menyediakan akses ke sejumlah layanan komunikasi termasuk World Wide Web dan membawa email berita hiburan dan file data.
- 12. *The internet*** is a worldwide public computer network. It provides access to a number of communication services including the World Wide Web and carries e0mail news entertainment and data files.
- 13. Penyiaran Radio** mencakup penyiaran sinyal suara melalui studio penyiaran radio dan fasilitas untuk transmisi program yang berhubungan dengan masyarakat termasuk mengumpulkan dan menyalurkan program melalui kabel atau satelit internet (stasiun radio internet) termasuk penyiaran data yang terintegasi dengan penyiaran radio.
- 13. *Radio broadcasting*** includes voice signals broadcasting through radio broadcasting studios and facilities for the programs transmission related to community including collecting and distributing programs via cable or satellite internet (internet radio station) including integrated data broadcasting with radio broadcasting.
- 14. Penyiaran dan pemrograman televisi** mencakup pembuatan program saluran televisi lengkap dari komponen program yang dibeli (seperti
- 14. *Broadcasting and television programming*** includes the manufacture of a complete television channel program from purchased program

film dokumenter dan lain-lain) komponen program yang dihasilkan sendiri (seperti berita lokal laporan langsung) atau kombinasi keduanya pemrograman dari saluran video atas dasar permintaan dan penyiaran data yang diintegrasikan dengan siaran televisi. Program televisi lengkap dapat disiarkan sendiri atau melalui distribusi pihak ke tiga seperti perusahaan kabel atau provider televisi satelit. Pemrograman dapat bersifat umum atau khusus (misalnya format terbatas seperti program berita olah raga pendidikan atau program yang ditujukan untuk anak muda) dapat dibuat dengan bebas tersedia untuk pemakai atau dapat hanya tersedia atas dasar langganan.

components (such as films documentaries etc.) own produced program components (such as local news live reports) or a combination of both the programming of the video channel on the basis of demand and data broadcasting integrated with television broadcasting. Complete television program can broadcast their own or through a third party distribution such as cable companies or satellite television providers. Programming can be general or specific (e.g. limited formats such as news programs sports education or programs aimed at young people) can be made freely available to users or can only available on a subscription basis.

15. Penerbitan surat kabar jurnal dan buletin/Majalah mencakup usaha penerbitan surat kabar dan surat kabar iklan jurnal buletin majalah umum dan teknis komik termasuk penerbitan jadwal radio dan televisi dan sebagainya.

16. Koran atau surat kabar adalah suatu penerbitan yang ringan dan mudah dibuang biasanya dicetak pada kertas berbiaya rendah yang disebut kertas koran yang berisi berita-berita terkini dalam berbagai topik. Topiknya bisa berupa even politik kriminalitas olahraga tajak rencana dan cuaca. Jenis surat kabar umum biasanya diterbitkan setiap hari kecuali pada hari-hari libur. Surat kabar sore juga umum di beberapa negara. Selain itu juga terdapat surat kabar mingguan yang biasanya lebih

15. *Newspapers journals and bulletin/ magazine publishing include newspapers and newspaper advertisements journals bulletin general and technical magazines comic including radio and television schedule publishing and so on.*

16. Newspaper is a lightweight publication but easily disposed of usually printed on low-cost paper called newsprint containing the latest news on various topics. Topics can include political events crime sports editorials and weather. Common types of newspapers are usually published daily except on holidays. Afternoon newspapers are also common in some countries. In addition there is also a weekly newspaper that is usually smaller and less prestig

kecil dan kurang prestisius dibandingkan dengan surat kabar harian dan isinya biasanya lebih bersifat hiburan.

17. Tabloid adalah istilah suatu format surat kabar yang lebih kecil (597 mm × 375 mm) dari ukuran standar koran harian. Istilah ini biasanya dikaitkan dengan penerbitan surat kabar reguler non harian (bisa mingguan dwimingguan dll) yang terfokus pada hal0hal yang lebih “tidak serius” terutama masalah selebritas olah raga kriminal dll.

17. Tabloid is a smaller term format of newspaper (597 mm × 375 mm) than a standard size daily newspaper. This term is usually associated with the publishing of non0daily regular newspapers (can be weekly biweekly etc.) which focus on the things that are “not too serious” especially the problem of celebrity sports crime etc.

18. Jurnal adalah majalah yang khusus memuat artikel dalam suatu bidang ilmu tertentu.

18. Journal is a special magazine that publish an article in a particular field of science.

19. Buletin adalah publikasi organisasi yang mengangkat perkembangan suatu topik atau aspek tertentu dan

19. Bulletin is a publication of an organization that raised the development of a particular topic or aspect and

diterbitkan/dipublikasikan secara teratur (berkala) dalam waktu yang relatif singkat (harian hingga bulanan). Buletin ditujukan kepada khalayak yang lebih sempit yang berkaitan dengan bidang tertentu saja. Tulisan dalam buletin umumnya singkat dan padat (mirip berita) menggunakan bahasa yang formal dan banyak istilah teknis berkaitan dengan bidang tersebut.

issued/published regularly (periodically) in a relatively short time (daily to monthly). Bulletin is addressed to a narrower audience which relates to a particular field. Posts in bulletin are generally short and concise (similar to news) using formal language and a lot of technical terms related to the field.

20. Majalah adalah penerbitan berkala yang berisi bermacam-macam artikel dalam subyek yang bervariasi. Majalah biasa diterbitkan mingguan dwimingguan atau bulanan. Majalah biasanya memiliki artikel mengenai topik populer yang ditujukan kepada masyarakat umum dan ditulis dengan gaya bahasa yang mudah dimengerti oleh banyak orang

20. Magazine is a periodical publication containing a variety of articles on varied subjects. Regular magazine published weekly biweekly or monthly. Magazines usually have articles on popular topics which are addressed to the general public and written in a style that is easily understood by many people.

ULASAN

DESCRIPTION

Jalan merupakan prasarana untuk menghubungkan antara suatu daerah terhadap daerah lainnya. Selain itu jalan juga berfungsi untuk memperlancar dan mendorong timbulnya kegiatan perekonomian.

Road is an infrastructure to connect one area to another. Beside that road also has a function to support and motivate the economic activity.

Sebagai prasarana transportasi yang penting dari segi kuantitas selain harus dapat menjangkau seluruh daerah untuk membuka daerah yang terisolir juga memperhatikan dari segi kualitas yaitu keadaan/kondisi jalan serta rambu-rambu jalan. Sejalan dengan laju pembangunan dituntut peningkatan pembangunan jalan untuk semakin memudahkan mobilitas penduduk dan barang dari satu daerah ke daerah lain.

As important transportation infrastructure by the quantity side beside it must reach all area and open isolation area. It also must pay attention of quality side about the road condition and traffic light. Altogether developing construction; increasing of road construction must be able to move goods and people mobility from one area to another.

Di Kabupaten Toba Samosir pada tahun 2018 panjang jalan mencapai 1.000,48 Km yang

Length of road at Toba Samosir Regency in 2018 is 1,000.48 Km that divided for

terbagi atas jalan negara 61,08 Km jalan provinsi sepanjang 193,30 Km dan jalan kabupaten sepanjang 746,10 Km.

Berdasarkan kondisi jalan di Kabupaten Toba Samosir tahun 2018 sekitar 33,68 persen merupakan jalan dengan kondisi baik, sekitar 2,97 persen dalam keadaan sedang, sekitar 13,89 persen dalam kondisi rusak, dan 49,46 persen rusak berat. Menurut kecamatan Kecamatan Habinsaran merupakan kecamatan yang memiliki jalan terpanjang sekitar 15,36 persen dan Kecamatan Ajibata merupakan kecamatan yang memiliki terpendek sekitar 1,53 persen dari total kabupaten.

Selain keindahan Danau Toba perairan Danau Toba juga berfungsi sebagai prasarana transportasi air yang menghubungkan antar daerah khususnya menghubungkan antara Pulau Samosir dengan

country road is 61.08 Km; 193.30 Km province road and 746.10 Km of regency road.

Based on road condition at Toba Samosir Regency in 2018 it is about 33.68 percent in a good condition, while 2.97 percent in moderate, 13.89 percent in damage, and 49.46 percent in badly damaged. By subdistrict Habinsaran Subdistrict is the most length of road about 15.36 percent and Ajibata Subdistrict is the shortest length of road about 1.53 percent from the total of length road in Toba Samosir Regency.

Beside the beautiful panorama Lake Toba is as water transportation infrastructure connecting one area to another especially Samosir Island to Toba area.

daerah Toba.

Jumlah kunjungan kapal , penumpang dan barang pada angkutan danau di Kabupaten Toba Samosir tahun 2018 dari 3 dermaga masing-masing 19.812 kunjungan kapal, 640.010 penumpang dan 4.019,79 ton barang.

Number of visiting ships passengers and cargo on lake transportation of Toba Samosir Regency in 2018 from 3 piers there are 19,812 visiting ships 640,010 people and 4,019.79 ton cargo.

Dermaga Ajibata merupakan dermaga yang paling sibuk. Jumlah kunjungan kapal penumpang dan barang di dermaga tersebut tahun 2018 masing-masing 15.484 kunjungan kapal, 536.077 penumpang, dan 3.305.020 ton barang.

Ajibata is the most crowded pier. Number of visiting ships passengers and cargo at the pier in 2018 : 15,484 visiting ships , 536,077 passengers, and 3,305,020 ton cargo.

Jumlah perahu/kapal yang terdapat di Kabupaten Toba Samosir pada tahun 2018 sebanyak 706 yang terdiri dari 502 perahu tanpa motor, 162 perahu motor tempel, dan 42 kapal motor. Perahu/kapal terbanyak terdapat di Kecamatan Balige yaitu sebanyak 122 perahu

Number of fishing boats in Toba Samosir Regency 2018 are 706 boats consists of 502 non powered, 162 outboard and 42 inboard motorboat. The most fishing boats in Balige Subdistrict that is 122 fishing boats with nonpowered, 45 outboard and 2 inboard motorboat.

dengan perahu tanpa motor, 45 perahu motor tempel dan 2 kapal motor.

Di Kabupaten Toba Samosir tahun 2018 terdapat 95 menara penyedia yang ada dalam melayani komunikasi yang terdapat di Toba Samosir ini. Menara penyedia terbanyak berada di Kecamatan Balige sebanyak 15 menara dan paling sedikit berada di Kecamatan Borbor sebanyak 1 menara.

Selain itu, radio sebagai salah satu alat komunikasi yang juga masih digunakan juga terdapat di Kabupaten Toba Samosir. Tahun 2018, terdapat 6 lembaga penyiaran radio yang berada di Kecamatan Balilge, Kecamatan Laguboti dan juga Kecamatan Pintu Pohan Meranti.

Wilayah Toba Samosir yang cukup luas ini masih terdapat

In Toba Samosir Regency in 2018 there are 95 tower providers that exist in serving the communication contained in this Toba Samosir. The most provider towers are in Balige Subdistrict with 15 towers and the least are in Borbor Subdistrict with 1 tower.

In addition, radio as a communication tool that is also still used is also found in Toba Samosir Regency. In 2018, there were 6 radio broadcasting institutions located in Balilge Subdistrict, Laguboti Subdistrict and also Pintu Pohan Meranti Subdistrict.

Toba Samosir area which is quite extensive, there are still

daerah yang tidak terdapat sinyal yaitu sebanyak 52 area yang tersebar di 12 Kecamatan. Kecamatan yang memiliki area tidak terdapat sinyal paling banyak berada di Kecamatan Borbor. Kecamatan Balige, Kecamatan Tampahan, Kecamatan Laguboti, dan Kecamatan Parmaksian merupakan kecamatan yang sudah bebas dari area yang tidak ada sinyal.

Pelayanan pos saat ini tidak hanya melayani jasa pengiriman surat menyurat saja seiring dengan perkembangan jaman pelayanan jasa pos jauh lebih kompleks dengan berbagai pelayanan yang ditawarkan oleh PT. (Persero) Pos Indonesia. Untuk memperluas jangkauan pelayanan pemerintah telah banyak membangun kantor pos baru.

Jumlah kantor pos di Kabupaten Toba Samosir tahun

areas that do not have signals, namely 52 areas spread across 12 subSubdistricts. The sub-Subdistrict which has the highest area of no signal is in Borbor sub-Subdistrict. Balige SubSubdistrict, Tampahan SubSubdistrict, Laguboti SubSubdistrict, and Parmitness SubSubdistrict are sub-Subdistricts that are free from areas that have no signal.

Recently post office doesn't only service the mail but also more complex with all service that offered by PT. (Persero) Pos Indonesia. To expand the reach of government services many have built new post offices.

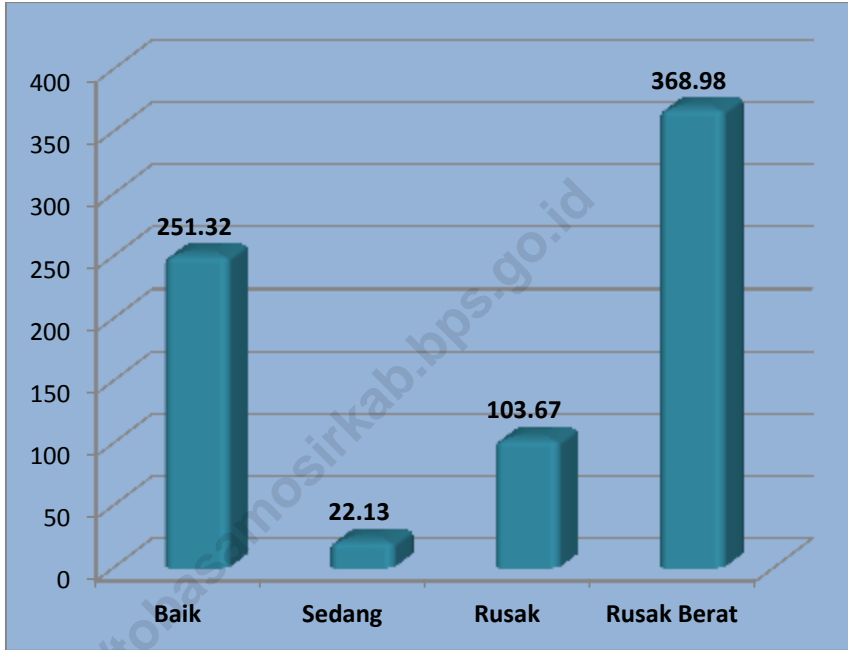
Total of post offices at Toba Samosir Regency in 2018 are 7

2018 sebanyak 7 unit. Secara total jumlah surat (biasa kilat khusus) yang dikirim tahun 2018 sebanyak 52.692.

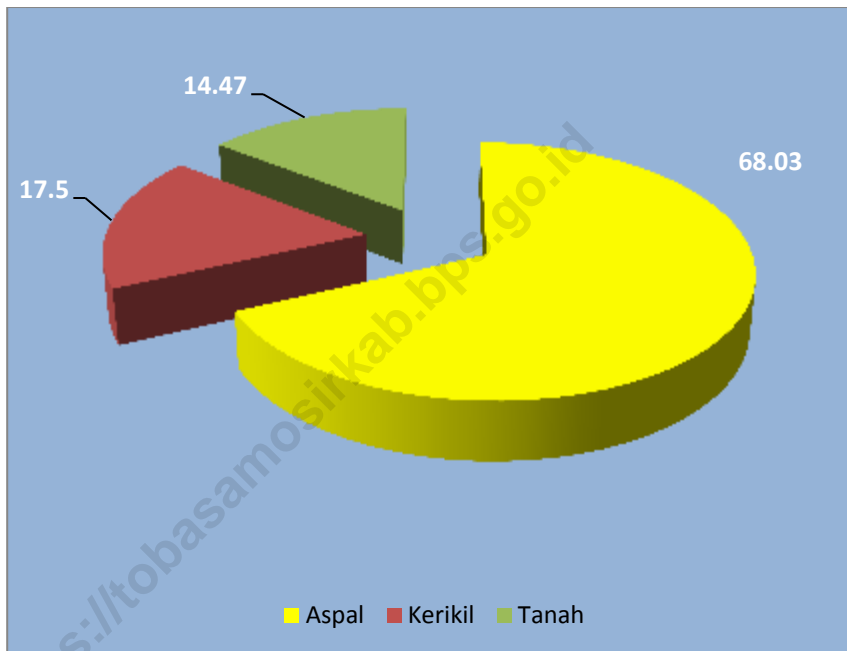
units. Totally number of letters (common express special express specific express and registered) which sent received in 2018 are 52,692.

<https://tobasamosirkab.bps.go.id>

Gambar : 9.1 Panjang Jalan Menurut Kondisi, 2018
Figure Length of Road by Condition, 2018

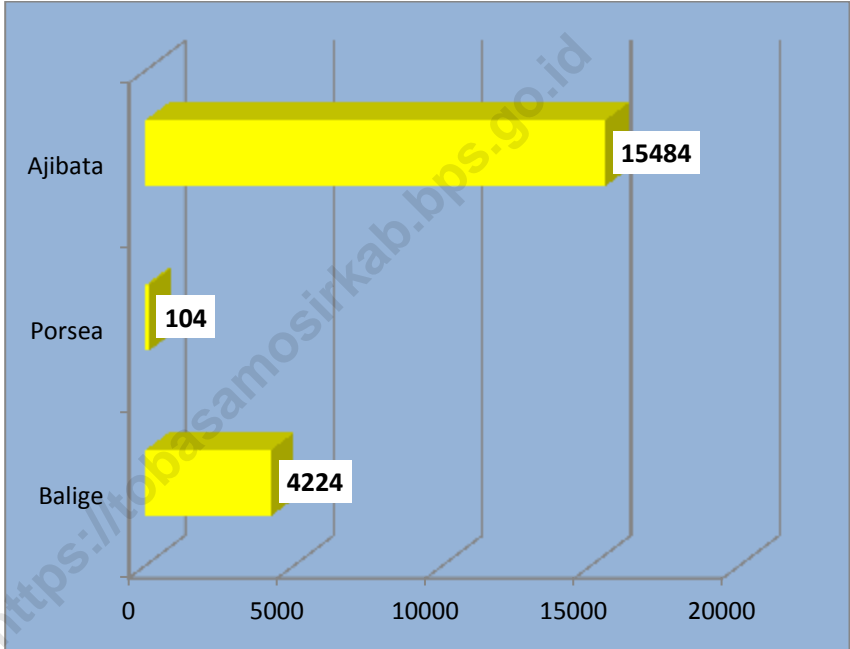


Gambar : 9.2 Persentase Panjang Jalan Kabupaten Menurut Kondisi Jalan, 2018
Figure Percentage Length of Regency Road by Road Condition, 2018



Gambar : 9.3 Jumlah Kunjungan Kapal Pada Angkutan Danau Menurut Dermaga di Kabupaten Toba Samosir, 2018
Figure

Number of Visiting Ships at the Lake Transportation by Pier at Toba Samosir Regenc, 2018



9.1 Angkutan Darat/ Land Transportation

Tabel : 9.1.1 Panjang Jalan Menurut Status (Km), 2008 - 2018
Table Length of Road by Status (Km), 2008-2018

| Tahun/ Year | Panjang Jalan/Length of Road | | | Jumlah/ Total |
|---------------------|---|-----------------------|-----------------------|------------------|
| | Negara/ State | Propinsi/ Province | Kabupaten/ Regency | |
| (1) | (2) | (3) | (4) | (5) |
| 2008 | 95,00 | 131,00 | 1 193,00 | 1 419,00 |
| 2009 | 95,00 | 131,00 | 1 207,75 | 1 433,75 |
| 2010 | 95,00 | 131,00 | 1 207,75 | 1 433,75 |
| 2011 | 61,08 | 131,00 | 1 207,75 | 1 399,83 |
| 2012 | 60,89 | 199,50 | 1 207,75 | 1 468,14 |
| 2013 | 60,89 | 199,50 | 1 207,75 | 1 468,14 |
| 2014 | 60,89 | 199,50 | 1 207,75 | 1 468,14 |
| 2015 | 60,89 | 199,50 | 1 105,82 | 1 366,21 |
| 2016 | 60,89 | 199,50 | 746,10 | 1 006,49 |
| 2017 | 61,08 | 193,30 | 746,10 | 1 006,98 |
| 2018 | 61,08 | 193,30 | 746,10 | 1 000,48 |
| Sumber/ Source : | Dinas Pekerjaan Umum dan Penataan Ruang Kabupaten Toba Samosir/ Public Works Service Of Toba Samosir Regency | | | |

Tabel : 9.1.2 Panjang Jalan Kabupaten Menurut Jenis Permukaan dan Kondisi (Km), 2017-2018
Length of Road of Regency by Type of Surface and Condition of Road (Km), 2017-2018

| Keadaan / Condition | Panjang Jalan / Length of Road | |
|--|-----------------------------------|--------|
| | 2017 | 2018 |
| (1) | (2) | (3) |
| <i>Jenis Permukaan/Type of Surface</i> | | |
| a. Aspal /Asphalted | 474,38 | 507,60 |
| b. Kerikil/Gravel | 127,16 | 130,57 |
| c. Tanah/Earth | 144,56 | 107,94 |
| <i>Kondisi Jalan/Condition of Road</i> | | |
| a. Baik/Good | 235,99 | 251,32 |
| b. Sedang/Moderate | 69,24 | 22,13 |
| c. Rusak/Damaged | 63,16 | 103,67 |
| d. Rusak Berat/Badly Damaged | 377,71 | 368,98 |

Sumber/ Dinas Pekerjaan Umum dan Penataan Ruang Kabupaten
 Source : Toba Samosir/
Public Works Service Of Toba Samosir Regency

Tabel : 9.1.3 Jembatan Menurut Status dan Keadaan Jembatan, 2018
Table **2018**
Bridge According to Status and Bridge Condition, 2018

| Keadaan/ Condition | Jumlah Jembatan / Number of Bridge | |
|-----------------------|---------------------------------------|------------|
| (1) | (2) | |
| Baik / Good | 250 | |
| Sedang / Moderate | 40 | |
| Rusak / Damaged | 25 | |
| Jumlah/Total | 2018 | 315 |
| | 2017 | 315 |

Sumber/ Dinas Pekerjaan Umum dan Penataan Ruang Kabupaten
 Source : Toba Samosir/
Public Works Service Of Toba Samosir Regency

Tabel : 9.1.4 Panjang Jalan Kabupaten Menurut Kecamatan (Km), 2018
Table
Length of Road Regency by Subdistrict (Km) , 2018

| Kecamatan/ Subdistrict | Panjang Jalan / Length of Road | % |
|---------------------------|-----------------------------------|---------------|
| (1) | (2) | (3) |
| 01. Balige | 97,90 | 13,12 |
| 02. Tampahan | 20,10 | 2,69 |
| 03. Laguboti | 64,40 | 8,63 |
| 04. Habinsaran | 114,60 | 15,36 |
| 05. Borbor | 58,00 | 7,77 |
| 06. Nassau | 41,00 | 5,50 |
| 07. Silaen | 86,70 | 11,62 |
| 08. Sigumpar | 18,00 | 2,41 |
| 09. Porsea | 66,20 | 8,87 |
| 10. Pintu Pohan Meranti | 27,70 | 3,71 |
| 11. Siantar Narumonda | 13,90 | 1,86 |
| 12. Parmaksian | 50,80 | 6,81 |
| 13. Lumban Julu | 14,00 | 1,88 |
| 14. Uluan | 41,70 | 5,59 |
| 15. Ajibata | 11,40 | 1,53 |
| 16. Bonatua Lunasi | 19,70 | 2,64 |
| Jumlah/Total | 2018 | 746,10 |
| | 2017 | 746,10 |
| | | 100,00 |

Sumber/ Dinas Pekerjaan Umum dan Penataan Ruang Kabupaten Toba Samosir/

Source : *Public Works Service Of Toba Samosir Regency*

9.2 Angkutan Danau/Lake Transportation

Tabel : 9.2.1. Jumlah Kunjungan Kapal Penumpang dan Barang Pada Angkutan Danau Menurut Dermaga di Kabupaten Toba Samosir, 2018
Number of Visiting Ships Passengers and Cargo at the Lake Transportation by Pier at Toba Samosir Regency, 2018

| Dermaga/Pier | Kapal/Ship (Buah/Unit) | Penumpang/ Passengers (Orang/Person) | Barang/Cargo (Ton) |
|---------------------|----------------------------|--|-----------------------|
| (1) | (2) | (3) | (4) |
| 1. Balige | 4 224 | 97 944 | 667 815 |
| 2. Porsea | 104 | 5 989 | 46 955 |
| 3. Ajibata | 15 484 | 536 077 | 3 305 020 |
| Jumlah/Total | 2018 | 19 812 | 640 010 |
| | 2017 | 5 779 | 192 522 |
| | 2016 | 8 587 | 223 598 |

Sumber/
Source : Dinas Perhubungan Kabupaten Toba Samosir/
Transportation Office of Toba Samosir Regency

Tabel : 9.2.2. Jumlah Kunjungan Kapal Penumpang dan Barang Pada Angkutan Danau Melalui Dermaga Balige Menurut Bulan di Kabupaten Toba Samosir , 2018
Number of Visiting Ships Passengers and Cargo at the Lake Transportation Via Balige Pier by Month at Toba Samosir Regency, 2018

Dermaga/Pier : Balige

| Bulan/Month | Kapal/Ships (Unit/Unit) | Penumpang/ Passengers (Orang/Person) | Barang/Cargo (Ton) |
|------------------------|-----------------------------|--|-----------------------|
| (1) | (2) | (3) | (4) |
| 1. Januari/January | 354 | 8 443 | 56 720 |
| 2. Pebruari/February | 346 | 8 214 | 54 602 |
| 3. Maret/March | 352 | 8 318 | 55 700 |
| 4. April/April | 350 | 8 119 | 54 200 |
| 5. Mei/May | 352 | 8 318 | 56 230 |
| 6. Juni/June | 348 | 7 150 | 51 733 |
| 7. Juli/July | 360 | 8 131 | 58 340 |
| 8. Agustus/August | 352 | 7 581 | 54 877 |
| 9. September/September | 350 | 8 314 | 55 100 |
| 10. Oktober/October | 354 | 8 478 | 56 810 |
| 11. November/November | 352 | 8 392 | 56 100 |
| 12. Desember/December | 354 | 8 486 | 57 400 |
| Jumlah/Total | 2018 | 4 224 | 97 944 |
| | 2017 | 1 731 | 21 732 |
| | 2016 | 1 585 | 25 837 |

Sumber/
Source : Dinas Perhubungan Kabupaten Toba Samosir/
Transportation Office of Toba Samosir Regency

Tabel : 9.2.3. Jumlah Kunjungan Kapal Penumpang dan Barang Pada Angkutan Danau Melalui Dermaga Porsea Menurut Bulan di Kabupaten Toba Samosir, 2018
Number of Visiting Ships Passengers and Cargo at the Lake Transportation Via Porsea Pier by Month at Toba Samosir Regency, 2018

Dermaga/Pier : Porsea

| Bulan/Month | Kapal/Ships (Unit/Unit) | Penumpang/ Passengers (Orang/Person) | Barang/Cargo (Ton) |
|------------------------|-----------------------------|--|-----------------------|
| (1) | (2) | (3) | (4) |
| 1. Januari/January | 10 | 567 | 3 800 |
| 2. Pebruari/February | 8 | 443 | 3 478 |
| 3. Maret/March | 8 | 471 | 3 560 |
| 4. April/April | 8 | 465 | 3 790 |
| 5. Mei/May | 10 | 482 | 4 060 |
| 6. Juni/June | 8 | 470 | 3 910 |
| 7. Juli/July | 8 | 469 | 3 850 |
| 8. Agustus/August | 10 | 530 | 4 115 |
| 9. September/September | 8 | 514 | 3 940 |
| 10. Oktober/October | 10 | 544 | 4 222 |
| 11. November/November | 8 | 502 | 4 006 |
| 12. Desember/December | 8 | 532 | 4 224 |
| Jumlah/Total | 2018 | 104 | 5 989 |
| | 2017 | 96 | 3 140 |
| | 2016 | 48 | 1 692 |

Sumber/
Source : Dinas Perhubungan Kabupaten Toba Samosir/
Transportation Office of Toba Samosir Regency

Tabel : 9.2.4. Jumlah Kunjungan Kapal Penumpang dan Barang Pada Angkutan Danau Melalui Dermaga Ajibata Menurut Bulan di Kabupaten Toba Samosir , 2018
Number of Visiting Ships Passengers and Cargo at the Lake Transportation Via Ajibata Pier by Month at Toba Samosir Regency, 2018

Dermaga/Pier : Ajibata

| Bulan/Month | Kapal/Ships (Unit/Unit) | Penumpang/ Passengers (Orang/Person) | Barang/Cargo (Ton) | |
|------------------------|-----------------------------|--|-----------------------|---------------------|
| (1) | (2) | (3) | (4) | |
| 1. Januari/January | 1 390 | 55 460 | 290 200 | |
| 2. Pebruari/February | 1308 | 36 142 | 265 020 | |
| 3. Maret/March | 1 244 | 45 660 | 289 600 | |
| 4. April/April | 1 240 | 46 620 | 294 000 | |
| 5. Mei/May | 1 270 | 48 810 | 299 100 | |
| 6. Juni/June | 1 180 | 47 513 | 208 200 | |
| 7. Juli/July | 1 296 | 49 749 | 303 000 | |
| 8. Agustus/August | 1 318 | 42 646 | 310 800 | |
| 9. September/September | 1 288 | 36 263 | 255 800 | |
| 10. Oktober/October | 1 310 | 36 049 | 254 200 | |
| 11. November/November | 1 268 | 36 651 | 251 800 | |
| 12. Desember/December | 1 372 | 54 514 | 283 300 | |
| Jumlah/Total | 2018 | 15 484 | 536 077 | 3 305 020,00 |
| | 2017 | 3 944 | 167 650 | 3 755,90 |
| | 2016 | 6 956 | 196 069 | 3 910,40 |

Sumber/
Source : Dinas Perhubungan Kabupaten Toba Samosir/
Transportation Office of Toba Samosir Regency

Tabel : 9.2.5. Jumlah Perahu/Kapal Menurut Kecamatan dan Jenis Kapal di Kabupaten Toba Samosir , 2018
Number of Fishing Boats by Subdistrict and Type of Boat in Toba Samosir Regency, 2018

| Kecamatan/ Subdistrict | Perahu Tanpa Motor/ Nonpowered Boat | Perahu Motor Tempel/ Outboard Motorboat | Kapal Motor/ Inboard Motorboat |
|---------------------------|--|--|---|
| (1) | (2) | (3) | (4) |
| 1. Balige | 122 | 45 | 2 |
| 2. Tampahan | 31 | 9 | - |
| 3. Laguboti | 113 | 2 | - |
| 4. Habinsaran | - | - | - |
| 5. Borbor | - | - | - |
| 6. Nassau | - | - | - |
| 7. Silaen | - | - | - |
| 8. Sigumpar | - | - | - |
| 9. Porsea | 92 | 4 | - |
| 10. Pintu Pohan Meranti | - | - | - |
| 11. Siantar Narumonda | - | - | - |
| 12. Parmaksian | - | - | - |
| 13. Lumban Julu | 23 | 4 | - |
| 14. Uluan | 76 | 31 | 12 |
| 15. Ajibata | 45 | 67 | 28 |
| 16. Bonatua Lunasi | - | - | - |
| Toba Samosir | 502 | 162 | 42 |

Sumber/ Dinas Perhubungan Kabupaten Toba Samosir/
 Source : Transportation Office of Toba Samosir Regency

9.3 Komunikasi/ *Communication*

Tabel : 9.3.1 Jumlah Menara Penyedia Menurut Kecamatan, 2017-2018
Table

Number of Tower Provider by Subdistrict , 2017-2018

| Kecamatan/ <i>Subdistrict</i> | 2017 | 2018 |
|----------------------------------|-----------|-----------|
| (1) | (2) | (3) |
| 01. Balige | 15 | 15 |
| 02. Tampahan | 2 | 3 |
| 03. Laguboti | 10 | 10 |
| 04. Habinsaran | 3 | 3 |
| 05. Borbor | 1 | 1 |
| 06. Nassau | 3 | 3 |
| 07. Silaen | 6 | 6 |
| 08. Sigumpar | 3 | 3 |
| 09. Porsea | 14 | 14 |
| 10. Pintu Pohan Meranti | 5 | 5 |
| 11. Siantar Narumonda | 2 | 2 |
| 12. Parmaksian | 2 | 2 |
| 13. Lumban Julu | 13 | 12 |
| 14. Uluan | 2 | 2 |
| 15. Ajibata | 7 | 10 |
| 16. Bonatua Lunasi | 2 | 4 |
| Jumlah/Total | 90 | 95 |

Sumber/ Dinas Komunikasi dan Informatika Kabupaten Toba Samosir/

Source : *Information and Communication Service of Toba Samosir Regency*

Tabel : 9.3.2 Jumlah Lembaga Penyiaran Radio Menurut Kecamatan, 2017-2018
Table **Number of Broadcasting Institution by Subdistrict , 2017-2018**

| Kecamatan/ Subdistrict | 2017 | 2018 |
|---------------------------|----------|----------|
| (1) | (2) | (3) |
| 01. Balige | - | 3 |
| 02. Tampahan | - | - |
| 03. Laguboti | - | 2 |
| 04. Habinsaran | - | - |
| 05. Borbor | - | - |
| 06. Nassau | - | - |
| 07. Silaen | - | - |
| 08. Sigumpar | - | - |
| 09. Porsea | - | - |
| 10. Pintu Pohan Meranti | - | 1 |
| 11. Siantar Narumonda | - | - |
| 12. Parmaksian | - | - |
| 13. Lumban Julu | - | - |
| 14. Uluan | - | - |
| 15. Ajibata | - | - |
| 16. Bonatua Lunasi | - | - |
| Jumlah/Total | 0 | 6 |

Sumber/ Dinas Komunikasi dan Informatika Kabupaten Toba Samosir/

Source : Information and Communication Service of Toba Samosir Regency

Tabel : 9.3.2 Jumlah Wilayah yang Tidak Tersentuh Sinyal Menurut Kecamatan, 2017-2018
Number of Blank Spot Area by Subdistrict , 2017-2018

| Kecamatan/ Subdistrict | 2017 | 2018 |
|---------------------------|-----------|-----------|
| (1) | (2) | (3) |
| 01. Balige | - | - |
| 02. Tampahan | - | - |
| 03. Laguboti | - | - |
| 04. Habinsaran | 6 | 6 |
| 05. Borbor | 12 | 12 |
| 06. Nassau | 6 | 6 |
| 07. Silaen | 3 | 3 |
| 08. Sigumpar | 1 | 1 |
| 09. Porsea | 2 | 2 |
| 10. Pintu Pohan Meranti | 7 | 7 |
| 11. Siantar Narumonda | 5 | 5 |
| 12. Parmaksian | | - |
| 13. Lumban Julu | 3 | 3 |
| 14. Uluan | 4 | 4 |
| 15. Ajibata | 2 | 2 |
| 16. Bonatua Lunasi | 1 | 1 |
| Jumlah/Total | 52 | 52 |

Sumber/ Dinas Komunikasi dan Informatika Kabupaten Toba Samosir/

Source : *Information and Communication Service of Toba Samosir Regency*

9.4 Pos/Post

Tabel : 9.4.1. Banyaknya Kantor Pos di Kabupaten Toba Samosir Menurut Kecamatan dan Lokasi, 2018
Number of Post Offices at Toba Samosir Regency by Subdistrict, 2018

| Kecamatan/ Subdistrict | Lokasi/Location | Jumlah/ Total |
|-------------------------------------|---------------------|------------------|
| (1) | (2) | (3) |
| 01. Balige | Balige | 1 |
| 02. Tampahan ¹⁾ | - | - |
| 03. Laguboti | Laguboti | 1 |
| 04. Habinsaran | Parsoburan | 1 |
| 05. Borbor ²⁾ | - | - |
| 06. Nassau ²⁾ | - | - |
| 07. Silaen | Silaen | 1 |
| 08. Sigumpar ³⁾ | - | - |
| 09. Porsea | Porsea | 1 |
| 10. Pintu Pohan Meranti | Pintu Pohan Meranti | 1 |
| 11. Siantar Narumonda ⁴⁾ | - | - |
| 12. Parmaksian ⁴⁾ | - | - |
| 13. Lumban Julu | Lumban Julu | 1 |
| 14. Uluan ⁵⁾ | - | - |
| 15. Ajibata ⁵⁾ | - | - |
| 16. Bonatua Lunasi ⁵⁾ | - | - |
| Jumlah/Total | | 7 |

Catatan/Notes :

¹⁾ Dilayani oleh Kantor Pos Balige/Served by Balige Post Office

²⁾ Dilayani oleh Kantor Pos Habinsaran/Served by Habinsaran's Post Office

³⁾ Dilayani oleh Kantor Pos Silaen/Served by Silaeen's Post Office

⁴⁾ Dilayani oleh Kantor Pos Porsea/Served by Porsea's Post Office

⁵⁾ Dilayani oleh Kantor Pos Lumban Julu/Served by Lumban Julu's Post Office

Sumber/Source : PT. Pos Indonesia (Persero) Balige 22300 /Indonesia Post Office in Balige 22300

Tabel : 9.4.2. Jumlah Surat Kilat Khusus Dikirim dan Diterima Menurut Kantor Pos (Buah), 2018
Number of Spesific Express Mail Sent and Received by Post Office (Unit), 2018

| Kantor Pos/ Post Office | Kirim/ Sent | Terima/ Received |
|-------------------------------------|----------------|---------------------|
| (1) | (2) | (3) |
| 01. Balige | 23 436 | 47 567 |
| 02. Tampahan ¹⁾ | - | - |
| 03. Laguboti | 6 641 | 1 209 |
| 04. Habinsaran | 3 055 | 1 006 |
| 05. Borbor ²⁾ | - | - |
| 06. Nassau ²⁾ | - | - |
| 07. Silaen | 4 211 | 521 |
| 08. Sigumpar ³⁾ | - | - |
| 09. Porsea | 10 133 | 2 268 |
| 10. Pintu Pohan Meranti | 2 255 | 544 |
| 11. Siantar Narumonda ⁴⁾ | - | - |
| 12. Parmaksian ⁴⁾ | - | - |
| 13. Lumban Julu | 2 961 | 176 |
| 14. Uluan ⁵⁾ | - | - |
| 15. Ajibata ⁵⁾ | - | - |
| 16. Bonatua Lunasi ⁵⁾ | - | - |
| Jumlah/Total | 52 692 | 53 291 |

Catatan/Notes :

¹⁾ Dilayani oleh Kantor Pos Balige/Served by Balige Post Office

²⁾ Dilayani oleh Kantor Pos Habinsaran/Served by Habinsaran's Post Office

³⁾ Dilayani oleh Kantor Pos Silaen/Served by Silaeen's Post Office

⁴⁾ Dilayani oleh Kantor Pos Porsea/Served by Porsea's Post Office

⁵⁾ Dilayani oleh Kantor Pos Lumban Julu/Served by Lumban Julu's Post Office

Sumber/Source : PT. Pos Indonesia (Persero) Balige 22300 /Indonesia Post Office in Balige 22300

Tabel : 9.4.3. Jumlah Surat Express Dikirim dan Diterima Menurut Kantor Pos (Buah), 2018
Number of Express Mail Sent and Received by Post Office (Unit), 2018

| Kantor Pos/ Post Office | Kirim/ Sent | Terima/ Received |
|-------------------------------------|----------------|---------------------|
| (1) | (2)- | (3) |
| 01. Balige | 1 890 | 2 114 |
| 02. Tampahan ¹⁾ | - | - |
| 03. Laguboti | 526 | 840 |
| 04. Habinsaran | - | - |
| 05. Borbor ²⁾ | - | - |
| 06. Nassau ²⁾ | - | - |
| 07. Silaen | 332 | 311 |
| 08. Sigumpar ³⁾ | - | - |
| 09. Porsea | 809 | 2 128 |
| 10. Pintu Pohan Meranti | - | - |
| 11. Siantar Narumonda ⁴⁾ | - | - |
| 12. Parmaksian ⁴⁾ | - | - |
| 13. Lumban Julu | 233 | 245 |
| 14. Uluan ⁵⁾ | - | - |
| 15. Ajibata ⁵⁾ | - | - |
| 16. Bonatua Lunasi ⁵⁾ | - | - |
| Jumlah/Total | 3 790 | 5 638 |

Catatan/Notes :

¹⁾ Dilayani oleh Kantor Pos Balige/Served by Balige Post Office

²⁾ Dilayani oleh Kantor Pos Habinsaran/Served by Habinsaran's Post Office

³⁾ Dilayani oleh Kantor Pos Silaen/Served by Silaeen's Post Office

⁴⁾ Dilayani oleh Kantor Pos Porsea/Served by Porsea's Post Office

⁵⁾ Dilayani oleh Kantor Pos Lumban Julu/Served by Lumban Julu's Post Office

Sumber/Source : PT. Pos Indonesia (Persero) Balige 22300 /Indonesia Post Office in Balige 22300

Tabel : 9.4.4. Jumlah Surat Biasa (Prangko) Dikirim dan Diterima Menurut Kantor Pos (Buah), 2018
Number of Mail Sent and Received by Post Office (Unit), 2018

| Kantor Pos/ Post Office | Kirim/ Sent | Terima/ Received |
|-------------------------------------|----------------|---------------------|
| (1) | (2) | (3) |
| 01. Balige | 366 | 1 463 |
| 02. Tampahan ¹⁾ | - | - |
| 03. Laguboti | 87 | 348 |
| 04. Habinsaran | 14 | 56 |
| 05. Borbor ²⁾ | - | - |
| 06. Nassau ²⁾ | - | - |
| 07. Silaen | 52 | 209 |
| 08. Sigumpar ³⁾ | - | - |
| 09. Porsea | 261 | 1 045 |
| 10. Pintu Pohan Meranti | 32 | 129 |
| 11. Siantar Narumonda ⁴⁾ | - | - |
| 12. Parmaksian ⁴⁾ | - | - |
| 13. Lumban Julu | 95 | 380 |
| 14. Uluan ⁵⁾ | - | - |
| 15. Ajibata ⁵⁾ | - | - |
| 16. Bonatua Lunasi ⁵⁾ | - | - |
| Jumlah/Total | 907 | 3 630 |

Catatan/Notes :

¹⁾ Dilayani oleh Kantor Pos Balige/Served by Balige Post Office

²⁾ Dilayani oleh Kantor Pos Habinsaran/Served by Habinsaran's Post Office

³⁾ Dilayani oleh Kantor Pos Silaen/Served by Silaean's Post Office

⁴⁾ Dilayani oleh Kantor Pos Porsea/Served by Porsea's Post Office

⁵⁾ Dilayani oleh Kantor Pos Lumban Julu/Served by Lumban Julu's Post Office

Sumber/Source : PT. Pos Indonesia (Persero) Balige 22300 /Indonesia Post Office in Balige 22300

Tabel : 9.4.5. Jumlah Paket Kilat Khusus Dikirim dan Diterima Menurut Kantor Pos (Buah), 2018
Number of Specific Parcel Express Sent and Received by Post Office (Unit), 2018

| Kantor Pos/ Post Office | Kirim/ Sent | Terima/ Received |
|-------------------------------------|----------------|---------------------|
| (1) | (2) | (3) |
| 01. Balige | 5 859 | 634 |
| 02. Tampahan ¹⁾ | - | - |
| 03. Laguboti | 1 631 | 145 |
| 04. Habinsaran | 846 | 87 |
| 05. Borbor ²⁾ | - | - |
| 06. Nassau ²⁾ | - | - |
| 07. Silaen | 1 028 | 82 |
| 08. Sigumpar ³⁾ | - | - |
| 09. Porsea | 2 570 | 248 |
| 10. Pintu Pohan Meranti | 670 | 12 |
| 11. Siantar Narumonda ⁴⁾ | - | - |
| 12. Parmaksian ⁴⁾ | - | - |
| 13. Lumban Julu | 723 | 118 |
| 14. Uluan ⁵⁾ | - | - |
| 15. Ajibata ⁵⁾ | - | - |
| 16. Bonatua Lunasi ⁵⁾ | - | - |
| Jumlah/Total | 13 327 | 1 326 |

Catatan/Notes :

¹⁾ Dilayani oleh Kantor Pos Balige/Served by Balige Post Office

²⁾ Dilayani oleh Kantor Pos Habinsaran/Served by Habinsaran's Post Office

³⁾ Dilayani oleh Kantor Pos Silaen/Served by Silaean's Post Office

⁴⁾ Dilayani oleh Kantor Pos Porsea/Served by Porsea's Post Office

⁵⁾ Dilayani oleh Kantor Pos Lumban Julu/Served by Lumban Julu's Post Office

Sumber/Source : PT. Pos Indonesia (Persero) Balige 22300 /Indonesia Post Office in Balige 22300

Tabel : 9.4.6. Jumlah Paket Pos Dikirim dan Diterima Menurut Kantor Pos (Buah), 2018
Number of Parcel Post Sent and Received by Post Office (Unit), 2018

| | Kantor Pos/ Post Office | Kirim/ Sent | Terima/ Received |
|---------------------|---------------------------------|----------------|---------------------|
| | (1) | (2) | (3) |
| 01. | Balige | 6 048 | 438 |
| 02. | Tampahan ¹⁾ | - | - |
| 03. | Laguboti | 1 684 | 134 |
| 04. | Habinsaran | 911 | 48 |
| 05. | Borbor ²⁾ | - | - |
| 06. | Nassau ²⁾ | - | - |
| 07. | Silaen | 1 061 | 70 |
| 08. | Sigumpar ³⁾ | - | - |
| 09. | Porsea | 2 589 | 118 |
| 10. | Pintu Pohan Meranti | 626 | 4 |
| 11. | Siantar Narumonda ⁴⁾ | - | - |
| 12. | Parmaksian ⁴⁾ | - | - |
| 13. | Lumban Julu | 746 | 84 |
| 14. | Uluan ⁵⁾ | - | - |
| 15. | Ajibata ⁵⁾ | - | - |
| 16. | Bonatua Lunasi ⁵⁾ | - | - |
| Jumlah/Total | | 13 665 | 896 |

Catatan/Notes :

¹⁾ Dilayani oleh Kantor Pos Balige/Served by Balige Post Office

²⁾ Dilayani oleh Kantor Pos Habinsaran/Served by Habinsaran's Post Office

³⁾ Dilayani oleh Kantor Pos Silaen/Served by Silaen's Post Office

⁴⁾ Dilayani oleh Kantor Pos Porsea/Served by Porsea's Post Office

⁵⁾ Dilayani oleh Kantor Pos Lumban Julu/Served by Lumban Julu's Post Office

Sumber/Source : PT. Pos Indonesia (Persero) Balige 22300 /Indonesia Post Office in Balige 22300

Tabel : 9.4.7. Jumlah Penerimaan dan Pengiriman Wesel Pos Menurut Kantor Pos (Buah), 2018
Number of Postal Money Order Received and Sent by Post Office (Unit), 2018

| Kantor Pos/ Post Office | Penerimaan/Received | | Pengiriman/Sent | |
|--|-------------------------|-----------------------------|-------------------------|-----------------------------|
| | Frekuensi/ Frequency | Nilai/ Value (000.Rp) | Frekuensi/ Frequency | Nilai/ Value (000.Rp) |
| (1) | (2) | (3) | (4) | (5) |
| 01. Balige | 1 055 | 1 477 201 | 855 | 2 087 205 |
| 02. Tampahan ¹⁾ | - | - | - | - |
| 03. Laguboti | 203 | 273 026 | 621 | 749 813 |
| 04. Habinsaran | 236 | 537 583 | 218 | 360 255 |
| 05. Borbor ²⁾ | - | - | - | - |
| 06. Nassau ²⁾ | - | - | - | - |
| 07. Silaen | 254 | 416 982 | 325 | 431 347 |
| 08. Sigumpar ³⁾ | - | - | - | - |
| 09. Porsea | 648 | 951 472 | 783 | 1 517 817 |
| 10. Pintu Pohan Meranti | 240 | 367 104 | 7 | 4 200 |
| 11. Siantar Narumonda ⁴⁾ | - | - | - | - |
| 12. Parmaksian ⁴⁾ | - | - | - | - |
| 13. Lumban Julu | 167 | 244 915 | 111 | 116 537 |
| 14. Uluan ⁵⁾ | - | - | - | - |
| 15. Ajibata ⁵⁾ | - | - | - | - |
| 16. Bonatua Lunasi ⁵⁾ | - | - | - | - |
| Jumlah/Total | 2 803 | 4 268 283 | 2 920 | 5 267 174 |

Catatan/Notes :

¹⁾ Dilayani oleh Kantor Pos Balige/Served by Balige Post Office

²⁾ Dilayani oleh Kantor Pos Habinsaran/Served by Habinsaran's Post Office

³⁾ Dilayani oleh Kantor Pos Silaen/Served by Silaen's Post Office

⁴⁾ Dilayani oleh Kantor Pos Porsea/Served by Porsea's Post Office

⁵⁾ Dilayani oleh Kantor Pos Lumban Julu/Served by Lumban Julu's Post Office

Sumber/Source : PT. Pos Indonesia (Persero) Balige 22300 /Indonesia Post Office in Balige 22300

Tabel : 9.4.8. Jumlah Surat Tercatat Luar Negeri Dikirim dan Diterima Menurut Kantor Pos (Buah), 2018
Number of Mail Registered Sent and Received by Post Office (Unit), 2018

| Kantor Pos/ Post Office | Kirim/ Sent | Terima/ Received |
|-------------------------------------|----------------|---------------------|
| (1) | (2) | (3) |
| 01. Balige | 567 | 38 |
| 02. Tampahan ¹⁾ | - | - |
| 03. Laguboti | 42 | 4 |
| 04. Habinsaran | - | - |
| 05. Borbor ²⁾ | - | - |
| 06. Nassau ²⁾ | - | - |
| 07. Silaen | - | - |
| 08. Sigumpar ³⁾ | - | - |
| 09. Porsea | 81 | 4 |
| 10. Pintu Pohan Meranti | - | - |
| 11. Siantar Narumonda ⁴⁾ | - | - |
| 12. Parmaksian ⁴⁾ | - | - |
| 13. Lumban Julu | - | - |
| 14. Uluan ⁵⁾ | - | - |
| 15. Ajibata ⁵⁾ | - | - |
| 16. Bonatua Lunasi ⁵⁾ | - | - |
| Jumlah/Total | 690 | 46 |

Catatan/Notes :

¹⁾ Dilayani oleh Kantor Pos Balige/Served by Balige Post Office

²⁾ Dilayani oleh Kantor Pos Habinsaran/Served by Habinsaran's Post Office

³⁾ Dilayani oleh Kantor Pos Silaen/Served by Silaean's Post Office

⁴⁾ Dilayani oleh Kantor Pos Porsea/Served by Porsea's Post Office

⁵⁾ Dilayani oleh Kantor Pos Lumban Julu/Served by Lumban Julu's Post Office

Sumber/Source : PT. Pos Indonesia (Persero) Balige 22300 /Indonesia Post Office in Balige 22300

10

HARGA-HARGA

PRICES

98,52 %

REALISASI PBB KABUPATEN TOBA SAMOSIR YANG DITERIMA TAHUN 2018

1.104
TRILIUN RUPIAH

REALISASI
PENERIMAAN
PEMERINTAH
DAERAH TOBA
SAMOSIR

1.055
TRILIUN RUPIAH

REALISASI
PENGELUARAN
PEMERINTAH
DAERAH TOBA
SAMOSIR



TERDAPAT 6 KOPERASI DENGAN TINGKAT KEBERHASILAN SANGAT BAIK
TAHUN 2018 DARI 436 UNIT KOPERASI

PENJELASAN TEKNIS

TECHNICAL NOTES

1. **Realisasi Penerimaan dan Pengeluaran Pemerintah Provinsi** adalah realisasi/perhitungan APBD Provinsi pada tiap tahun anggaran.
2. **Pendapatan Asli Daerah (PAD)** adalah pendapatan yang diperoleh daerah yang dipungut berdasarkan peraturan daerah sesuai dengan peraturan perundang-undangan guna keperluan daerah yang bersangkutan dalam membiayai kegiatannya.
3. **Dana Perimbangan** adalah dana yang bersumber dari pendapatan APBN yang dialokasikan kepada Daerah untuk mendanai kebutuhan daerah dalam rangka pelaksanaan desentralisasi.

1. ***Actual revenue and expenditure of Provincial Government** is the realization/provincial budget calculations for every fiscal year.*
2. ***Original Local Government Revenue** is revenue that withheld based on local regulations in accordance with the legislation for the purposes of financing their activities.*
3. ***Balanced Budget** is the fund coming from the state budget that allocated to regions to fund their needs in the context of decentralization.*

4. Lain-lain Pendapatan yang Sah adalah pendapatan lainnya dari pemerintah pusat dan atau dari instansi pusat serta dari daerah lainnya.

4. Other Legal Revenue is other income that coming from the central government and or from the central agencies as well as from other local government.

<https://tobasamosirkab.bps.go.id>

ULASAN

DESCRIPTION

Realisasi penerimaan daerah pada tahun 2018 tercatat sebesar 1.104 triliun rupiah yang terdiri dari Dana Alokasi Umum 528.490 milyar rupiah , sisa lebih perhitungan anggaran tahun yang lalu 109.466 milyar rupiah , Dana Alokasi Khusus 158.583 milyar rupiah dan sisanya terbagi dalam 6 pos lainnya yang dirinci dalam tabel 9.1.1.

Realization acceptance of Government of Toba Samosir Regency is in the year 2018 noted equal to 1,104 trillion rupiah consisting of DAU 528,490 billion rupiah , reminder of the last year's budget calculations 109,466 billion rupiah, DAK 158,583 billion rupiah and the rest divided in 6 other post which detailed in tables of 9.1.1.

Sementara Realisasi pengeluaran pemerintah daerah Kabupaten Toba Samosir dalam tahun 2018 tercatat sebesar 1.055 triliun rupiah yang terdiri dari pos Belanja Tidak Langsung 612.403 milyar rupiah dan pos Belanja Langsung sebesar 442.623 milyar rupiah.

Whereas expenditure of local government of Toba Samosir Regency in year of 2018 noted equal to 1,055 trillion rupiah consisting of indirect expenditure heading 612,403 billion rupiah and direct expenditure heading of 442,623 billion rupiah.

Realisasi penerimaan Pajak Bumi dan Bangunan (PBB) di Kabupaten Toba Samosir tahun

Actual receipt of land and building tax of Toba Samosir in 2018 is 9,016 million rupiahs. It

2018 sebesar 9.016 juta rupiah lebih tinggi dari rencana penerimaan PBB tahun 2018 sebesar 9.151 juta rupiah (98,52).

Berdasarkan kecamatan dari 16 (enam belas) kecamatan terdapat 8 (delapan) kecamatan yang penerimaan PBB nya diatas 100 persen yaitu Kecamatan Tampahan , Kecamatan Habinsaran , Kecamatan Borbor, Kecamatan Nassau, Kecamatan Pintu Pohan Meranti, Kecamatan Parmaksian, Kecamatan Lumban Julu, dan Kecamatan Uluan . Sedangkan kecamatan lainnya penerimaan PBB berada dibawah 100 persen diantaranya Kecamatan Balige Kecamatan Laguboti dan Kecamatan Porsea. Sementara terdapat kecamatan yang realisasi penerimaan PBB tepat 100 persen yaitu Kecamatan Silaen, Kecamatan Sigumpar ,

is less than planning receipt 2018 of land and building tax it is 9,151 million rupiahs (98.52 percent).

Based on Subdistrict there are 8 (eight) of 16 (sixteen) sub regencies which the receipt is more than 100 percent they are Tampahan Subdistrict , Habinsaran Subdistrict, Borbor Subdistrict, Nassau Subdistrict , Pintu Pohan Meranti Subdistrict , Parmaksian Subdistrict, Lumban Julu Subdistrict, and Uluan Subdistrict. Even many subdistrict that Retribution Service less than 100 percent of them Balige Subdistrict, Laguboti Subdistrict , and Porsea Subdistrict. Others receipt exact 100 percent they are Silaen Subdistrict, Sigumpar Subdistrict, Siantar Narumonda Subdistrict, Ajibata Subdistrict, and Bonatua Lunasi Subdistrict.

Kecamatan Siantar Narumonda
 Kecamatan Ajibata, dan
 Kecamatan Bonatua Lunasi.

Pada tahun 2018 jumlah koperasi di Kabupaten Toba Samosir sebanyak 436 koperasi terdiri dari koperasi unit desa (KUD) sebanyak 24 koperasi dan non KUD 412 koperasi. Jumlah anggota koperasi yang tercatat tahun 2018 sebanyak 18.909 anggota dimana 5.460 merupakan anggota KUD dan 13.449 anggota non KUD.

Dari 436 jumlah koperasi yang ada sebanyak 283 merupakan koperasi serba usaha dengan jumlah anggota sebesar 7.006 jenis koperasi terbanyak kedua adalah koperasi unit desa dengan 24 koperasi anggota sebanyak 5.460 orang.

Dana yang dapat dihimpun dari anggota koperasi sebagai modal milik sendiri sebesar 80.787 juta rupiah. Sedangkan

In 2018 number of cooperation at Toba Samosir Regency are 436 units consist of KUD is 24 units 412 units of nonKUD. Total of cooperation members who register in 2018 are 18 909 whom 5 460 of them are KUD members and 13 449 remained of them is none.

There are 436 effort cooperation of 283 number of Cooperative they have 7 006 numbers kind of the second biggest is 24 village unit cooperation with 5 460 numbers.

Collected fund from cooperation's members for owning capital is 80.787million rupiahs. Whereas owned asset

aset yang dimiliki oleh pihak koperasi sebesar 84.697 juta rupiah.

by cooperation's is 84.697 million rupiahs.

Menurut tingkat keberhasilannya dari 24 KUD dan 412 Non KUD yang ada hanya ada 6 KUD dengan tingkat keberhasilan sangat baik yaitu 2 di Kecamatan Balige, 1 di Kecamatan Habinsaran 1, di Kecamatan Porsea 1, di Kecamatan Siantar Narumonda, dan 1 di Kecamatan Uluan.

According to the success level of 24 KUD and 412 Non KUD there are 6 KUD and Non KUD with a very good effective level. 2 of them are at Balige Subdistrict, Habinsaran Subdistrict, Porsea Subdistrict , Siantar Narumonda Subdistrict dan Uluan Subdistrict.

Posisi dana simpanan masyarakat (giro simpanan berjangka dan tabungan) pada bank umum & BPR di Kabupaten Toba Samosir keadaan Desember 2018 sebesar 1.935.256 miliar rupiah. Dari dana yang terkumpul sebanyak 126.749 milyar rupiah merupakan dana yang berasal dari giro tabungan, berjangka 433.487 milyar rupiah dan tabungan 1.375 milyar rupiah.

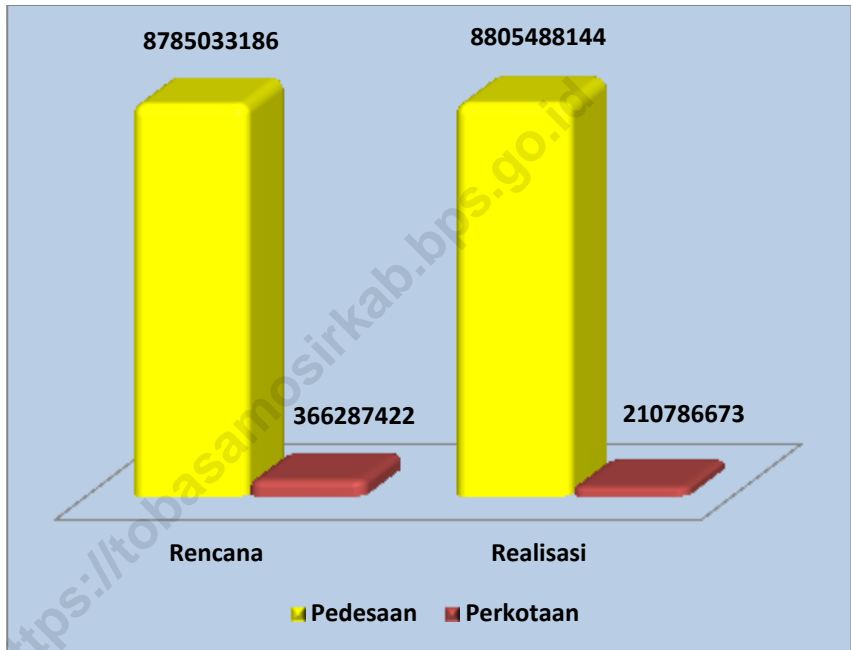
Position of people's saving (demand deposits time deposits and saving deposits) at generally bank at Toba Samosir Regency on December 2018 is 1,935,256 billion. Of the collected fund there is 126,749 billion rupiahs as collected fund through demand deposits time deposits it is 433,487 billion rupiahs 1,375 billion rupiahs of saving deposits.

Jumlah kredit usaha mikro kecil dan menengah yang dikururkan oleh bank umum dan BPR di Kabupaten Toba Samosir keadaan bulan Desember 2018 sebesar 751.412 milyar rupiah. Sektor perdagangan hotel dan restoran merupakan penerima kredit terbesar yaitu Rp. 442.140 milyar di bulan Desember 2018 kemudian sektor jasa-jasa 85.308 milyar di bulan Desember 2018.

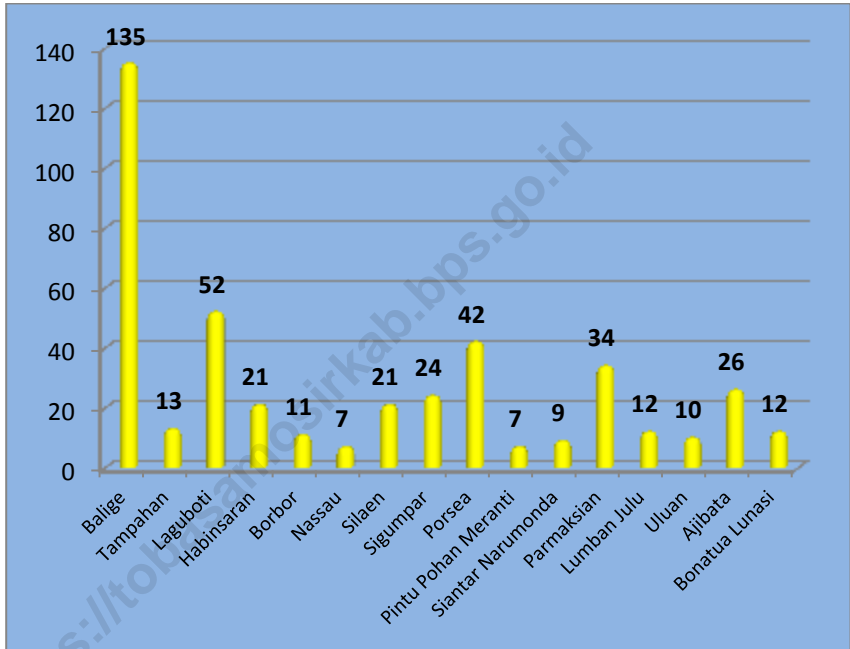
Total of small effort credit that is given by general bank at Toba Samosir Regency on December 2018 is 751,412 billion rupiahs. Trade hotel and restaurant sector are the biggest credits receivers it is 442,140 billion rupiahs and then mining and services sector is 85,398 billion rupiahs in December 2018.

Gambar : 10.1 Rencana dan Realisasi PBB Kabupaten Toba Samosir, 2018
Figure

Target and Realitation of PBB in Toba Samosir Regency, 2018



Gambar: 10.2 Jumlah Koperasi Unit Desa (KUD) Menurut Kecamatan, 2018
Figure Number of KUD by Subdistrict, 2018



10.1 Keuangan Pemerintah Daerah/ *Autonomy Government*

Tabel : 10.1.1. Realisasi Penerimaan Daerah Kabupaten Toba Samosir Menurut Jenis Penerimaan (Rupiah), 2018
Table **Actual Receipt of First Stage Regional Government Regency of Toba Samosir by Kind of Receipt (Rupiah), 2018**

| Jenis Penerimaan/ <i>Kind of Receipt</i> | | 2018 |
|---|--|-----------------------------|
| (1) | | (2) |
| 1. | Sisa Lebih Perhitungan Anggaran Tahun Yang Lalu | 109 466 369 892,97 |
| 2. | Pajak Daerah | 21 277 615 761,26 |
| 3. | Retribusi Daerah | 5 710 908 428,77 |
| 4. | Hasil Perusahaan Milik daerah dan Hasil Pengelolaan Kekayaan | 7 670 863 808,00 |
| 5. | Lain-lain Pendapatan Asli Daerah yang sah | 17 639 572 805,37 |
| 6. | Bagi Hasil Pajak/Bukan Pajak | 18 857 853 436,00 |
| 7. | Dana Alokasi Umum | 528 490 802 000,00 |
| 8. | Dana Alokasi Khusus | 158 583 010 253,00 |
| 9. | Lain-lain Pendapatan Daerah Yang Sah | 236 595 482 911,80 |
| Jumlah/Total | | 2018 |
| | | 1 104 292 479 297,17 |
| | | 2017 |
| | | 1 215 127 954 177 57 |
| | | 2016 |
| | | 1 087 374 042 003 84 |

Sumber/ Badan Pengelolaan Keuangan dan Daerah Kabupaten Toba Samosir/
 Source : *Regional Finance and Asset Management Agency of Toba Samosir Regency*

Tabel : 10.1.2. Realisasi Pengeluaran Pemerintah Daerah Kabupaten Toba Samosir Menurut Jenis Pengeluaran (Rupiah), 2018
Table **Actual First Stage Regional Government Expenditures Regency of Toba Samosir by Expenditure Items (Rupiah), 2018**

| Jenis Pengeluaran/ Type of Expenditure | 2018 | |
|---|--------------------|------------------------------|
| (1) | (2) | |
| 1. Belanja Tidak Langsung | 612 403 937 693,00 | |
| 1.1. Belanja Pegawai | 389 443 826 666,00 | |
| 1.2. Belanja Hibah | 7 679 456 225,00 | |
| 1.3. Belanja Bantuan Sosial | 393 800 000,00 | |
| 1.4. Belanja Bantuan Keuangan | 210 343 704 800,00 | |
| 1.5. Belanja Tidak Terduga | 780 021 710,00 | |
| 1.6. Belanja Bagi Hasil | 3 763 131 292,00 | |
| 2. Belanja Langsung | 442 623 236 087,20 | |
| 2.1. Belanja Pegawai | 36 157 658 349,20 | |
| 2.2. Belanja Barang dan Jasa | 253 495 360 772,00 | |
| 2.3. Belanja Modal | 152 970 216 966,00 | |
| Jumlah/Total | 2018 | 1 055 027 173 780,20 |
| | 2017 | 1 100 661 584 284,60 |
| | 2016 | 1 010 631 910 908 ,00 |

Sumber/ Badan Pengelolaan Keuangan dan Aset Daerah Kabupaten Toba Samosir/
 Source : Regional Finance and Asset Management Agency of Toba Samosir Regency

Tabel : 10.1.3. Realisasi Pengeluaran Pemerintah Daerah Kabupaten Toba Samosir Menurut Bidang Pemerintahan (Rupiah), 2018
Actual First Stage Regional Government Development Expenditures Regency of Toba Samosir by Government Area (Rupiah), 2018

| Jenis Pengeluaran/ Type of Expenditure | | Realisasi/ Actual |
|---|-------------------------------------|-----------------------------|
| (1) | | (2) |
| 1. | Bidang Pelayanan Umum | 373 059 842 427,00 |
| 2. | Bidang Ketertiban dan Keamanan | 15 886 671 238,00 |
| 3. | Bidang Ekonomi | 71 702 380 733,00 |
| 4. | Bidang Lingkungan Hidup | 25 494 578 687,00 |
| 5. | Bidang Perumahan dan Fasilitas Umum | 152 198 969 863,00 |
| 6. | Bidang Kesehatan | 122 598 776 882,00 |
| 7. | Bidang Pariwisata dan Budaya | 8 559 261 043,00 |
| 8. | Bidang Pendidikan | 273 456 055 208,20 |
| 9. | Bidang Perlindungan Sosial | 12 070 637 699,00 |
| Jumlah/Total | | 2018 |
| | | 1 055 027 173 780,20 |
| | | 2017 |
| | | 1 100 661 584 284 60 |
| | | 2016 |
| | | 1 010 631 910 908 00 |

Sumber/ Badan Pengelolaan Keuangan dan Aset Daerah Kabupaten Toba Samosir/
 Source : Regional Finance and Asset Management Agency of Toba Samosir Regency

10.2 Pajak Bumi dan Bangunan/ Land and Building

Tabel : 10.2.1. Rencana dan Realisasi PBB Menurut Kecamatan (Rupiah), 2018
Target and Realization of Land and Building Tax by SubRegency (Rupiah), 2018

| Kecamatan/ Subdistrict | Rencana/ Target | Realisasi/ Realized | Persentase / |
|---------------------------|--------------------|------------------------|-----------------|
| (1) | (2) | (3) | (4) |
| 01. Balige | | | |
| a. Pedesaan | 49 217 389 | 53 460 426 | 108,62 |
| b. Perkotaan | 281 959 008 | 161 266 068 | 57,19 |
| 02. Tampahan | | | |
| a. Pedesaan | 331 176 397 | 214 726 494 | 64,84 |
| b. Perkotaan | - | - | - |
| 03. Laguboti | | | |
| a. Pedesaan | 662 352 794 | 429 452 988 | 64,84 |
| b. Perkotaan | 7 280 645 | 6 870 495 | 94,37 |
| 04. Habinsaran | | | |
| a. Pedesaan | 228 878 214 | 139 549 387 | 60,97 |
| b. Perkotaan | - | - | - |
| 05. Borbor | | | |
| a. Pedesaan | 62 633 268 | 47 460 486 | 75,78 |
| b. Perkotaan | - | - | - |
| 06. Nassau | | | |
| a. Pedesaan | 78 938 435 | 623 333 356 | 789,64 |
| b. Perkotaan | - | - | - |
| 07. Silaen | | | |
| a. Pedesaan | 150 174 649 | 130 437 872 | 86,86 |
| b. Perkotaan | - | - | - |
| 08. Sigumpar | | | |
| a. Pedesaan | 51 898 984 | 61 862 889 | 119,20 |
| b. Perkotaan | - | - | - |
| 09. Porsea | | | |
| a. Pedesaan | 109 556 097 | 92 151 108 | 84,11 |
| b. Perkotaan | 77 047 769 | 42 650 110 | 55,36 |
| 10. Pintu Pohan Meranti | | | |
| a. Pedesaan | 5 960 796 849 | 5 939 988 601 | 99,65 |
| b. Perkotaan | - | - | - |
| 11. Siantar Narumonda | | | |
| a. Pedesaan | 33 533 001 | 29 269 690 | 87,29 |
| b. Perkotaan | - | - | - |

Tabel : 10.2.1. Rencana dan Realisasi PBB Menurut Kecamatan (Rupiah), 2018
Table Lanjutan Target and Realization of Land and Building Tax by SubRegency (Rupiah), 2018
Continued

| Kecamatan/ Subdistrict | Rencana/ Target | Realisasi/ Realized | Persentase/ Percentage |
|---------------------------|----------------------|------------------------|---------------------------|
| (1) | (2) | (3) | (4) |
| 12. Parmaksian | | | |
| a. Pedesaan | 695 476 292 | 680 243 186 | 97,81 |
| b. Perkotaan | - | - | - |
| 13. Lumban Julu | | | |
| a. Pedesaan | 120 512 456 | 106 807 454 | 88,63 |
| b. Perkotaan | - | - | - |
| 14. Uluan | | | |
| a. Pedesaan | 106 704 979 | 98 895 239 | 92,68 |
| b. Perkotaan | - | - | - |
| 15. Ajibata | | | |
| a. Pedesaan | 95 119 550 | 105 522 411 | 110,94 |
| b. Perkotaan | - | - | - |
| 16. Bonatua Lunasi | | | |
| a. Pedesaan | 48 063 832 | 52 326 557 | 108,87 |
| b. Perkotaan | - | - | - |
| Jumlah/Total | 9 151 320 608 | 9 016 274 817 | 98,52 |
| a. Pedesaan | 8 785 033 186 | 8 805 488 144 | 100,23 |
| b. Perkotaan | 366 287 422 | 210 786 673 | 57,55 |

Sumber/ Badan Pengelolaan Keuangan dan Aset Daerah Kabupaten Toba Samosir/

Source : Regional Finance and Asset Management Agency of Toba Samosir Regency

Tabel : 10.2.2. Rencana dan Realisasi Retribusi Daerah Menurut Kecamatan (Rupiah), 2017
Target and Realization from Retribution Service by Subdistrict (Rupiah), 2017

| Kecamatan/ Subdistrict | Rencana/ Target | Realisasi / Realized | % |
|---------------------------|----------------------|-------------------------|--------------|
| (1) | (2) | (3) | (4) |
| 01. Balige | 5 650 095,00 | 2 880 000,00 | 50,97 |
| 02. Tampahan | 905 080,00 | 906 000,00 | 100,10 |
| 03. Laguboti | 3 196 930,00 | 2 500 000,00 | 78,20 |
| 04. Habinsaran | 2 564 100,00 | 2 700 000,00 | 105,30 |
| 05. Borbor | 1 292 280,00 | 1 300 000,00 | 100,60 |
| 06. Nassau | 2 427 480,00 | 2 429 500,00 | 100,08 |
| 07. Silaen | 1 898 600,00 | 1 898 600,00 | 100,00 |
| 08. Sigumpar | 1 052 920,00 | 1 052 920,00 | 100,00 |
| 09. Porsea | 1 938 200,00 | 1 242 000,00 | 64,08 |
| 10. Pintu Pohan Meranti | 1 499 135,00 | 1 500 000,00 | 100,06 |
| 11. Siantar Narumonda | 607 640,00 | 607 640,00 | 100,00 |
| 12. Parmaksian | 607 640,00 | 610 000,00 | 100,39 |
| 13. Lumban Julu | 511 610,00 | 580 000,00 | 113,37 |
| 14. Uluan | 1 927 750,00 | 1 930 000,00 | 100,12 |
| 15. Ajibata | 1 178 650,00 | 1 178 650,00 | 100,00 |
| 16. Bonatua Lunasi | 990 000,00 | 990 000,00 | 100,00 |
| Jumlah/Total | 28 248 110,00 | 24 305 310,00 | 94,58 |

Sumber/ Badan Pengelolaan Keuangan dan Aset Daerah Kabupaten Toba Samosir/

Source : Regional Finance and Asset Management Agency of Toba Samosir Regency

10.3 Koperasi/ Cooperative

Tabel : 10.3.1 Jumlah Koperasi dan Anggota Koperasi (KUD + Non KUD)

Table Dirinci Menurut Kecamatan, 2018

Number of Cooperative and Cooperative Members (KUD+Non KUD) by Subdistrict , 2018

| Kecamatan/ Subdistrict | Koperasi/Cooperative | | | Anggota/Members | | |
|---------------------------|----------------------|------------|------------------|-----------------|--------------|------------------|
| | KUD | Non KUD | Jumlah/ Total | KUD | Non KUD | Jumlah/ Total |
| (1) | (2) | (3) | (4) | (5) | (6) | (7) |
| 01. Balige | 5 | 130 | 135 | 1 262 | 4 273 | 5 535 |
| 02. Tampahan | 1 | 12 | 13 | 168 | 326 | 494 |
| 03. Laguboti | 2 | 50 | 52 | 690 | 1 781 | 2 471 |
| 04. Habinsaran | 3 | 18 | 21 | 383 | 589 | 972 |
| 05. Borbor | 1 | 10 | 11 | 32 | 342 | 374 |
| 06. Nassau | - | 7 | 7 | - | 179 | 179 |
| 07. Silaen | 2 | 19 | 21 | 274 | 742 | 1 016 |
| 08. Sigumpar | 1 | 23 | 24 | 379 | 577 | 956 |
| 09. Porsea | 1 | 41 | 42 | 409 | 1 296 | 1 705 |
| 10. Pintu Pohan Meranti | - | 7 | 7 | - | 291 | 291 |
| 11. Siantar Narumonda | 1 | 8 | 9 | 298 | 205 | 503 |
| 12. Parmaksian | 1 | 33 | 34 | 415 | 660 | 1 075 |
| 13. Lumban Julu | 3 | 9 | 12 | 216 | 239 | 455 |
| 14. Uluan | 1 | 9 | 10 | 32 | 1 249 | 1 281 |
| 15. Ajibata | 1 | 25 | 26 | 546 | 242 | 788 |
| 16. Bonatua Lunasi | 1 | 11 | 12 | 356 | 458 | 814 |
| Jumlah/Total | 2018 | 24 | 412 | 436 | 5 460 | 13 909 |
| | 2017 | 24 | 412 | 436 | 5 460 | 13 909 |
| | 2016 | 25 | 411 | 436 | 5 460 | 13 884 |

Sumber/ Dinas Perdagangan Perindustrian dan Koperasi Usaha Kecil dan Menengah Kabupaten Toba Samosir/

Source : Industry Trade and Cooperative Office of Toba Samosir Regency

Tabel : 10.3.2. Jumlah Koperasi dan Anggota Koperasi (KUD + Non KUD) Dirinci Menurut Jenis Koperasi , 2018
Number of Cooperative and Cooperative Members by Kind of Cooperative, 2018

| Jenis Koperasi / <i>Cooperative Type</i> | Koperasi / <i>Cooperative</i> | Anggota Koperasi <i>/Cooperative Members</i> |
|---|-------------------------------|---|
| (1) | (2) | (3) |
| 1. Koperasi Unit Desa | 24 | 5 460 |
| 2. Koperasi Nelayan/ Perikanan | 4 | 230 |
| 3. Koperasi Peternakan | 1 | 162 |
| 4. Koperasi Kerajinan | 1 | 20 |
| 5. Koperasi K a r e t | - | - |
| 6. Koperasi Primer | 1 | 20 |
| 7. Koperasi Karyawan | 10 | 465 |
| 8. Koperasi Pasar | 4 | 1 374 |
| 9. Koperasi Simpan Pinjam | 12 | 1 469 |
| 10. Koperasi Angkutan | 7 | 170 |
| 11. Koperasi Pegawai Negeri | 3 | 60 |
| 12. Koperasi Angkatan Darat | - | - |
| 13. Koperasi Kepolisian | 1 | 296 |
| 14. Koperasi Wredatama | 1 | 78 |
| 15. Koperasi Veteran | 2 | 20 |
| 16. Koperasi Pemuda | 1 | 20 |
| 17. Pepabri | - | - |
| 18. Koperasi Sekolah | - | - |
| 19. P K P N | - | - |
| 20. Pustaka | - | - |
| 21. Koperasi Serba Usaha | 283 | 7 006 |
| 22. Koperasi Pertanian | 57 | 1 140 |
| 23. Koperasi Usaha Kecil | 4 | 190 |
| 24. Pusat Koperasi | 1 | 130 |
| 25. Koperasi Wanita | 12 | 486 |
| 26. Koperasi Lainnya | 7 | 113 |
| Jumlah/Total | 2018 | 18 909 |
| | 2017 | 18 909 |

Sumber/ Dinas Perdagangan Perindustrian dan Koperasi Usaha Kecil dan Menengah Kabupaten Toba Samosir/
 Source : *Industry Trade and Cooperative Office of Toba Samosir Regency*

Tabel : 10.3.3 Nilai Modal Sendiri Hutang dan Piutang Dirinci Menurut Jenis Koperasi (000 Rp) , 2018
Self Capital Value Debt and Credit by Cooperative Type (000 Rp), 2018

| Jenis Koperasi/ Cooperative Type | | Modal Sendiri/ Self Capital | Hutang/ Debt | Piutang/ Credit |
|-------------------------------------|---------------------------------|--------------------------------|------------------|--------------------|
| (1) | | (2) | (3) | (4) |
| 1. | Koperasi Unit Desa | 1 890 750 | 90 472 | 298 172 |
| 2. | Koperasi Nelayan/ Perikanan | 4 844 | 200 000 | 210 000 |
| 3. | Koperasi Peternakan | 17 089 | 207 000 | 200 000 |
| 4. | Koperasi Kerajinan | 19 198 | - | - |
| 5. | Koperasi K a r e t | - | - | - |
| 6. | Koperasi Primer | 15 000 | 100 000 | - |
| 7. | Koperasi Karyawan | 137 950 | - | - |
| 8. | Koperasi Pasar | 102 792 | - | - |
| 9. | Koperasi Simpan Pinjam | 39 196 684 | 45 332 | 29 130 959 |
| 10. | Koperasi Angkutan | 5 960 | - | - |
| 11. | Koperasi Pegawai Negeri | 32 099 | 8 000 | 15 000 |
| 12. | Koperasi Angkatan Darat | - | - | - |
| 13. | Koperasi Kepolisian | 564 859 | 16 984 | 264 577 |
| 14. | Koperasi Wredatama | 189 611 | 14 469 | 167 936 |
| 15. | Koperasi Veteran | 7 500 | - | - |
| 16. | Koperasi Pemuda | 10 000 | - | - |
| 17. | Pepabri | - | - | - |
| 18. | Koperasi Sekolah | - | - | - |
| 19. | P K P N | - | - | - |
| 20. | Pustaka | - | - | - |
| 21. | Koperasi Serba Usaha | 37 774 463 | 3 020 698 | 1 785 887 |
| 22. | Koperasi Pertanian | 459 386 | 7 092 | 80 382 |
| 23. | Koperasi Usaha Kecil | 16 000 | 100 000 | 70 000 |
| 24. | Pusat Koperasi | 14 000 | - | - |
| 25. | Koperasi Wanita | 191 707 | 100 000 | 90 125 |
| 26. | Koperasi Lainnya | 137 947 | - | - |
| 27. | Lembaga Keuangan Mikro (LMK) | - | - | - |
| Jumlah/Total 2018 | | 80 787 840 | 3 910 048 | 32 313 037 |
| 2017 | | 80 749 235 | 3 904 147 | 32 287 192 |

Sumber/ : Dinas Perdagangan Perindustrian dan Koperasi Usaha Kecil dan Menengah Kabupaten Toba Samosir/
 Industry Trade and Cooperative Office of Toba Samosir Regency

Tabel : 10.3.4 Nilai Modal Sendiri Menurut Jenis Koperasi & Jenis Modal (000 Rp), 2018
Table , 2018
Self Capital Value by Type of Cooperative and Capital 2018 (000 Rp.), 2018

| Jenis Koperasi / Cooperative Type | Pokok / Main | Wajib / Obligatory | Cadangan Reserve | Lain-lain / Others | Jumlah / Total |
|--------------------------------------|-----------------|-----------------------|---------------------|-----------------------|-------------------|
| (1) | (2) | 384(3) | (4) | (5) | (6) |
| 1. Koperasi Unit Desa | 37 815 | 1 644 953 | 207 983 | - | 1 890 750 |
| 2. Koperasi Nelayan/ Perikanan | 97 | 4 214 | 533 | - | 4 844 |
| 3. Koperasi Peternakan | 342 | 14 867 | 1 880 | - | 17 890 |
| 4. Koperasi Kerajinan | 384 | 16 702 | 2 112 | - | 19 198 |
| 5. Koperasi K a r e t | - | - | - | - | - |
| 6. Koperasi Primer | 300 | 13 050 | 1 650 | - | 15 000 |
| 7. Koperasi Karyawan | 2 759 | 120 017 | 15 175 | - | 137 950 |
| 8. Koperasi Pasar | 2 056 | 89 429 | 11 307 | - | 102 792 |
| 9. Koperasi Simpan Pinjam | 783 934 | 34 101 115 | 4 311 635 | - | 39 196 684 |
| 10. Koperasi Angkutan | 119 | 5 185 | 656 | - | 5 960 |
| 11. Koperasi Pegawai Negeri | 642 | 27 926 | 3 531 | - | 32 099 |
| 12. Koperasi Angkatan Darat | - | - | - | - | - |
| 13. Koperasi Kepolisian | 17 210 | 476 152 | 71 497 | - | 564 859 |
| 14. Koperasi Wredatama | 1 792 | 166 962 | 20 857 | - | 189 611 |
| 15. Koperasi Veteran | 150 | 6 525 | 825 | - | 7 500 |
| 16. Koperasi Pemuda | 200 | 8 700 | 1 100 | - | 10 000 |
| 17. Pepabri | - | - | - | - | - |
| 18. Koperasi Sekolah | - | - | - | - | - |
| 19. P K P N | - | - | - | - | - |
| 20. Pustaka | - | - | - | - | - |
| 21. Koperasi Serba Usaha | 755 489 | 32 863 783 | 4 155 191 | - | 37 774 463 |
| 22. Koperasi Pertanian | 9 188 | 399 666 | 50 532 | - | 459 386 |
| 23. Koperasi Usaha Kecil | 320 | 13 920 | 1 760 | - | 16 000 |
| 24. Pusat Koperasi | 280 | 12 180 | 1 540 | - | 14 000 |
| 25. Koperasi Wanita | 3 834 | 166 785 | 21 088 | - | 191 707 |
| 26. Koperasi Lainnya | 2 759 | 120 014 | 15 174 | - | 137 947 |
| 27. Lembaga Keuangan Mikro (LMK) | - | - | - | - | - |
| Jumlah/Total | 2018 | 1 619 670 | 70 272 145 | 8 896 025 | 80 787 840 |
| | 2017 | 1 618 575 | 70 241 519 | 8 889 141 | 80 749 235 |

Sumber/ Dinas Perdagangan Perindustrian dan Koperasi Usaha Kecil dan Menengah Kabupaten Toba Samosir/

Source : Industry Trade and Cooperative Office of Toba Samosir Regency

Tabel : 10.3.5. Nilai Aset Volume Usaha dan SHU Koperasi Menurut Jenis Koperasi
Table (000 Rp) , 2018
Cooperative Value Assets Work Volume and Profit by Cooperative
Type (000 Rp), 2018

| Jenis Koperasi / Cooperative Type | | Aset / Assets | Volume Usaha /Work Volume | SHU/ Profit |
|--------------------------------------|----------------------|-------------------|------------------------------|------------------|
| (1) | | (2) | (3) | (4) |
| 1. | Koperasi Unit Desa | 1 981 222 | - | -- |
| 2. | Perikanan | 204 844 | - | - |
| 3. | Peternakan | 224 089 | - | - |
| 4. | Kerajinan | 19 198 | - | - |
| 5. | K a r e t | - | - | - |
| 6. | Tekstil | 115 000 | - | - |
| 7. | Koperasi Karyawan | 137 950 | 178 358 | 88 346 |
| 8. | Pedagang Pasar | 102 792 | - | - |
| 9. | Simpan Pinjam | 39 242 017 | 25 573 126 | 1 295 067 |
| 10. | Angkutan | 5 960 | - | - |
| 11. | Pegawai Negeri | 40 099 | - | - |
| 12. | Angkatan Darat | - | - | - |
| 13. | Kepolisian | 581 843 | 189 769 | 32 477 |
| 14. | Wredatama | 204 080 | 105 636 | 22 000 |
| 15. | Veteran | 7 500 | - | - |
| 16. | Koperasi Pemuda | 10 000 | - | - |
| 17. | Pepabri | - | - | - |
| 18. | Koperasi Sekolah | - | - | - |
| 19. | P K P N | - | - | - |
| 20. | Pustaka | - | - | - |
| 21. | Koperasi Serba Usaha | 40 795 161 | 1 073 480 | 498 669 |
| 22. | Koperasi Pertanian | 466 478 | - | - |
| 23. | Koperasi Usaha Kecil | 116 000 | - | - |
| 24. | Pusat Koperasi | 14 000 | - | - |
| 25. | Koperasi Wanita | 291 707 | - | - |
| 26. | Koperasi Lainnya | 137 947 | - | - |
| 27. | Lemb. Keuangan Mikro | - | - | - |
| Jumlah/Total | | 2018 | 2017 | |
| | | 84 697 887 | 84 653 382 | 1 936 559 |
| | | | 27 120 369 | 1 090 559 |

Sumber/ Dinas Perdagangan Perindustrian dan Koperasi Usaha Kecil dan Menengah Kabupaten Toba Samosir/

Source : Industry Trade and Cooperative Office of Toba Samosir Regency

Tabel : 10.3.6. Jumlah Koperasi Unit Desa (KUD) dan Non KUD Menurut Kecamatan dan Tingkat Keberhasilan, 2018
Number of KUD by Subdistrict and Effective Level,2018

| Kecamatan / Subdistrict | Tingkat Keberhasilan / Effective Level | | | | | Jumlah / Total |
|----------------------------|--|----------------|--------------------|----------------------------|------------|-------------------|
| | Sangat Baik/ Very | Baik / Good | Sedang / Middle | Tidak Aktif/ Non Active | | |
| (1) | (2) | (3) | (4) | (5) | (6) | |
| 01. Balige | 2 | 10 | - | 123 | 135 | |
| 02. Tampahan | - | 2 | - | 11 | 13 | |
| 03. Laguboti | - | 6 | - | 46 | 52 | |
| 04. Habinsaran | 1 | 4 | - | 16 | 21 | |
| 05. Borbor | - | 3 | - | 8 | 11 | |
| 06. Nassau | - | 1 | - | 6 | 7 | |
| 07. Silaen | - | 3 | - | 18 | 21 | |
| 08. Sigumpar | - | 2 | - | 22 | 24 | |
| 09. Porsea | 1 | 5 | - | 36 | 42 | |
| 10. Pintu Pohan Meranti | - | 1 | - | 6 | 7 | |
| 11. Siantar Narumonda | 1 | 1 | - | 7 | 9 | |
| 12. Parmaksian | - | 2 | - | 32 | 34 | |
| 13. Lumban Julu | - | 2 | - | 10 | 12 | |
| 14. Uluan | 1 | 1 | - | 8 | 10 | |
| 15. Ajibata | - | 2 | - | 24 | 26 | |
| 16. Bonatua Lunasi | - | 1 | - | 11 | 12 | |
| Jumlah/Total | 2018 | 6 | 46 | 0 | 384 | 436 |
| | 2017 | 6 | 46 | 0 | 384 | 436 |
| | 2016 | 4 | 51 | 0 | 174 | 229 |

Sumber/ : Dinas Perdagangan Perindustrian dan Koperasi Usaha Kecil dan Menengah Kabupaten Toba Samosir/
 Industry Trade and Cooperative Office of Toba Samosir Regency

10.4 Perbankan/ Banking

Tabel : 10.4.1 Posisi Simpanan Masyarakat Dalam Rupiah dan Valuta Asing Pada Bank Umum dan BPR Menurut Jumlah Nominal di Kabupaten Toba Samosir (Juta Rp), 2018
Ousting of Private Deposits of Commercial and Rurals Banks in Rupiah and Foreign Currency by Nominal amount in Toba Samosir Regency (Million Rp), 2018

| Bulan/ Month | Giro/ Demand Deposits | Simpanan Berjangka/ Time Deposits | Tabungan/ Saving Deposits |
|---------------------|---|---|---|
| | Rupiah & Valas/ Rupiah & Foreign Exchange | Rupiah & Valas/ Rupiah & Foreign Exchange | Rupiah & Valas/ Rupiah & Foreign Exchange |
| (1) | (2) | (3) | (4) |
| Januari/January | 294 966 | 412 277 | 1 244 798 |
| Februari/February | 309 732 | 411 929 | 1 207 965 |
| Maret/March | 384 906 | 419 856 | 1 180 109 |
| April/April | 228 467 | 591 200 | 1 171 689 |
| Mei/May | 185 760 | 589 820 | 1 222 899 |
| Juni/June | 191 599 | 541 953 | 1 278 591 |
| Juli/July | 180 086 | 547 786 | 1 314 727 |
| Agustus/Augustus | 163 738 | 552 393 | 1 270 651 |
| September/September | 212 204 | 549 010 | 1 223 643 |
| Oktober/October | 247 160 | 556 704 | 1 230 452 |
| November/November | 225 535 | 530 684 | 1 405 591 |
| Desember/December | 126 749 | 433 487 | 1 375 020 |

Sumber/
Source : Bank Indonesia Cabang Medan /
Bank of Indonesia Branch Medan

Tabel : 10.4.2. Posisi Pinjaman Rupiah dan Valuta Asing yang Diberikan Bank Umum dan BPR Menurut Sektor Ekonomi di Kabupaten Toba Samosir (Juta Rp), 2018
Outstanding in Rupiah and Foreign Currency Issued Commercial and Rural Banks by Economic Sectors in Toba Samosir Regency (Million Rp), 2018

| Bulan/ Month | Sektor Ekonomi/ <i>Economic Sectors</i> | | | | | | | | | |
|-----------------|---|-------|--------|-------|--------|---------|--------|--------|--------|---------|
| | 1 | 2 | 3 | 4 | 5 | 6 | 7 | 8 | 9 | 10 |
| (1) | (2) | (3) | (4) | (5) | (6) | (7) | (8) | (9) | (10) | (11) |
| Jan/Jan | 86 118 | 1 163 | 13 274 | 7 582 | 32 460 | 374 902 | 14 912 | 14 122 | 69 941 | 493 746 |
| Peb/Feb | 86 056 | 1 139 | 13 842 | 7 462 | 32 718 | 375 826 | 14 785 | 14 566 | 72 393 | 510 809 |
| Mar/March | 85 384 | 1 302 | 14 785 | 7 382 | 30 874 | 387 829 | 15 586 | 15 086 | 76 537 | 520 190 |
| Apr/April | 85 902 | 1 273 | 15 584 | 7 261 | 32 258 | 406 821 | 15 608 | 16 622 | 78 419 | 511 742 |
| Mei/May | 86 349 | 1 244 | 18 531 | 7 142 | 31 963 | 416 422 | 16 459 | 18 325 | 80 240 | 516 532 |
| Juni/June | 85 938 | 1 215 | 18 589 | 7 166 | 32 846 | 418 615 | 16 906 | 19 023 | 80 605 | 517 993 |
| Juli/July | 87 684 | 1 985 | 20 102 | 8 010 | 36 338 | 422 618 | 18 211 | 20 521 | 82 649 | 519 123 |
| Agus/Agst | 90 613 | 2 235 | 21 432 | 7 917 | 41 264 | 425 069 | 18 331 | 22 322 | 84 632 | 521 832 |
| Sept/Sep | 91 315 | 2 287 | 23 546 | 7 763 | 45 470 | 435 004 | 22 206 | 27 045 | 86 887 | 522 550 |
| Okt/Oct | 94 178 | 2 237 | 24 298 | 7 618 | 47 461 | 442 194 | 22 846 | 33 656 | 89 674 | 524 049 |
| Nop/Nov | 95 102 | 2 186 | 24 553 | 7 454 | 47 440 | 448 359 | 23 031 | 40 244 | 91 631 | 520 014 |
| Des/Dec | 90 611 | 2 159 | 25 336 | 7 310 | 35 170 | 451 638 | 21 979 | 52 940 | 92 478 | 512 682 |

Catatan/Notes : Sektor Ekonomi/*Economic Sectors*

- | | |
|---|--|
| 1 Pertanian Peternakan Kehutanan & Perikanan/ <i>Agriculture Livestock Forestry & Fishery</i> | 6 Perdagangan Hotel dan Restoran/Trade Hotel and Restaurant |
| 2 Pertambangan dan Penggalian/ <i>Minning and Quarrying</i> | 7 Pengangkutan dan Komunikasi/ <i>Transport and Communication</i> |
| 3 Industri Pengolahan/ <i>Manufacturing Industry</i> | 8 Keuangan Real Estate dan Jasa Perusahaan/ <i>Financial Ownership & Business Services</i> |
| 4 Listrik Gas dan Air/ <i>Electricity Gas and</i> | 9 Jas-jasa/ <i>Services</i> |
| 5 Konstruksi/ <i>Construction</i> | 10 Pinjaman Kepada Bukan Lapangan Usaha/ <i>Loans to Non Industrial Origin</i> |

Sumber/Source : Bank Indonesia Medan / *Bank of Indonesia In Medan*

Tabel : 10.4.3. Posisi Kredit Kepada Usaha Mikro Kecil Dan Menengah yang Diberikan Bank Umum dan BPR Menurut Jenis Penggunaan dan Bulan di Kabupaten Toba Samosir (Juta Rp), 2018

Outstanding of Commercial Banks Credits to Micro Small and Medium Enterprise by Type of Credits and Month in Toba Samosir Regency (Million Rp), 2018

| Bulan/ Month | Jenis Penggunaan/Type of Credits | | |
|---------------------|----------------------------------|--------------------------|-------------------------|
| | Modal Kerja/ Working Capital | Investasi/ Investment | Konsumsi/ Consumtion |
| (1) | (2) | (3) | (4) |
| Januari/January | 449 940 | 148 779 | - |
| Februari/February | 454 234 | 149 034 | - |
| Maret/March | 463 678 | 154 886 | - |
| April/April | 483 521 | 159 849 | - |
| Mei/May | 494 639 | 164 531 | - |
| Juni/June | 497 234 | 166 564 | - |
| Juli/July | 508 269 | 173 095 | - |
| Agustus/Augustus | 515 114 | 179 005 | - |
| September/September | 529 618 | 189 444 | - |
| Oktober/October | 542 145 | 198 444 | - |
| November/November | 571 074 | 182 074 | - |
| Desember/December | 557 657 | 193 755 | - |

Sumber/ Bank Indonesia Cabang Medan /
Source : Bank of Indonesia Branch Medan

Tabel : 10.4.4. Posisi Kredit Mikro Kecil dan Menengah Yang Diberikan Bank Umum dan BPR di Kabupaten Toba Samosir Menurut Sektor Ekonomi dan Bulan (Juta Rp), 2018
Outstanding of Micro Small and Medium Credits of Commercial and Rural Banks in Toba Samosir Regency by Economic Sectors and Month(Million Rp), 2018

| Bulan/ Month | Sektor Ekonomi/ <i>Economic Sectors</i> | | | | | | | | | |
|-----------------|---|-------|--------|-------|--------|---------|--------|--------|--------|------|
| | 1 | 2 | 3 | 4 | 5 | 6 | 7 | 8 | 9 | 10 |
| (1) | (2) | (3) | (4) | (5) | (6) | (7) | (8) | (9) | (10) | (11) |
| Jan/Jan | 78 631 | 1 163 | 13 105 | 7 582 | 32 429 | 369 151 | 14 421 | 14 122 | 68 117 | - |
| Peb/Feb | 78 659 | 1 139 | 13 685 | 7 462 | 32 567 | 370 133 | 14 331 | 14 566 | 70 724 | - |
| Mar/March | 78 086 | 1 302 | 14 634 | 7 382 | 30 843 | 381 257 | 15 131 | 15 086 | 74 843 | - |
| Apr/April | 78 990 | 1 273 | 15 429 | 7 261 | 32 107 | 399 711 | 15 143 | 16 622 | 76 831 | - |
| Mei/May | 79 481 | 1 244 | 18 286 | 7 142 | 31 932 | 408 127 | 15 925 | 18 325 | 78 810 | - |
| Juni/June | 79 182 | 1 215 | 18 349 | 7 166 | 32 815 | 410 348 | 16 395 | 19 023 | 79 305 | - |
| Juli/July | 81 283 | 1 985 | 19 889 | 8 010 | 36 307 | 414 339 | 17 589 | 20 521 | 81 441 | - |
| Agus/Agst | 84 263 | 2 235 | 20 931 | 7 917 | 39 209 | 416 645 | 17 730 | 22 322 | 82 838 | - |
| Sept/Sep | 84 949 | 2 287 | 23 048 | 7 763 | 41 686 | 426 453 | 21 620 | 27 045 | 84 212 | - |
| Okt/Oct | 87 130 | 2 237 | 23 811 | 7 618 | 42 852 | 434 070 | 22 301 | 33 656 | 86 914 | - |
| Nop/Nov | 87 201 | 2 186 | 24 070 | 7 454 | 43 631 | 438 877 | 22 445 | 40 194 | 87 090 | - |
| Des/Dec | 82 766 | 2 159 | 24 751 | 7 310 | 32 861 | 442 140 | 21 150 | 52 876 | 85 398 | - |

Catatan/Notes : Sektor Ekonomi/*Economic Sectors*

| | |
|---|--|
| 1 Pertanian Peternakan Kehutanan & Perikanan/ <i>Agriculture Livestock Forestry & Fishery</i> | 6 Perdagangan Hotel dan Restoran/Trade Hotel and Restaurant |
| 2 Pertambangan dan Penggalian/ <i>Minning and Quarrying</i> | 7 Pengangkutan dan Komunikasi/ <i>Transport and Communication</i> |
| 3 Industri Pengolahan/ <i>Manufacturing Industry</i> | 8 Keuangan Real Estate dan Jasa Perusahaan/ <i>Financial Ownership & Business Services</i> |
| 4 Listrik Gas & Air/ <i>Electricity Gas & Water</i> | 9 Jasa-jasa/ <i>Services</i> |
| 5 Konstruksi/ <i>Construction</i> | 10 Tidak Teridentifikasi/ <i>Unidentified</i> |

Sumber/ Bank Indonesia Medan /
 Source : Bank of Indonesia In Medan

Tabel : 10.4.5. **Posisi Pinjaman Rupiah dan Valuta Asing Yang Diberikan Bank Umum dan BPR Menurut Jenis Penggunaan dan Bulan di Kabupaten Toba Samosir (Juta Rp), 2018**
Table **Outstanding of Loans in Rupiah and Foreign Currency of Commercial and Rural Banks by Type of Loans and Month in Toba Samosir Regency (Million Rp), 2018**

| Bulan/ Month | Jenis Penggunaan/Type of Loans | | |
|---------------------|---------------------------------|--------------------------|--------------------------|
| | Modal Kerja/ Working Capital | Investasi/ Investment | Konsumsi/ Consumption |
| (1) | (2) | (3) | (4) |
| Januari/January | 463 283 | 151 190 | 493 746 |
| Februari/February | 467 416 | 151 369 | 510 809 |
| Maret/March | 477 568 | 157 198 | 520 190 |
| April/April | 497 742 | 1622 007 | 511 742 |
| Mei/May | 510 070 | 166 605 | 416 532 |
| Juni/June | 512 515 | 168 389 | 517 993 |
| Juli/July | 523 247 | 174 871 | 519 123 |
| Agustus/Augustus | 532 241 | 181 574 | 521 832 |
| September/September | 548 619 | 192 903 | 522 550 |
| Oktober/October | 562 245 | 210 916 | 524 049 |
| November/November | 592 543 | 187 455 | 520 014 |
| Desember/December | 578 296 | 210 325 | 512 682 |

Sumber/ Bank Indonesia Cabang Medan /
 Source : Bank of Indonesia Branch Medan

11

SISTEM NERACA


BALANCE SHEET SYSTEM

4,96 %

LAJU PERTUMBUHAN PDRB TAHUN 2018

5.005.707,16
JUTA RUPIAH

PDRB
ATAS DASAR
HARGA KONSTAN
TAHUN 2018



6.656.290,66
JUTA RUPIAH

PDRB
ATAS DASAR
HARGA BERLAKU
TAHUN 2018

PDRB : PRODUK DOMESTIK REGIONAL BRUTO



SEKTOR PERTANIAN MERUPAKAN PENYUMBANG PDRB TERBESAR TAHUN 2018
SEKITAR 32,37 PERSEN

PENJELASAN TEKNIS

1. Penghitungan statistik neraca nasional mengikuti buku petunjuk yang diterbitkan oleh Perserikatan Bangsa Bangsa (PBB) dikenal sebagai Sistem Neraca Nasional (SNN) SNN adalah rekomendasi internasional tentang bagaimana menyusun ukuran aktivitas ekonomi yang sesuai dengan standar neraca baku yang didasarkan pada prinsip-prinsip ekonomi Rekomendasi yang dimaksud dinyatakan dalam sekumpulan konsep definisi klasifikasi dan aturan neraca yang disepakati secara internasional dalam mengukur indikator tertentu seperti Produk Domestik Bruto (PDB) Salah satu bentuk adaptasi pencatatan statistik nasional adalah melakukan perubahan tahun dasar PDB Indonesia dari

TECHNICAL NOTES

1. *The method used to estimate national accounts statistics is based on the standard guidelines formed by United Nation known as System of National Accounts (SNA) SNA is the internationally agreed standard set of recommendations on how to compile measures of economic activity in accordance with strict accounting conventions based on economic principles The recommendations are expressed in term of a set of concepts definitions classifications and accounting rules that comprise the internationally agreed standard for measuring indicators such as Gross Domestic Product (GDP)*

tahun 2000 ke 2010 Perubahan tahun dasar PDB dilakukan seiring dengan mengadopsi rekomendasi PBB yang tertuang dalam Sistem Neraca Nasional 2008 (SNA 2008)

2. Produk Domestik Bruto pada tingkat nasional serta Produk Domestik Regional Bruto (PDRB) pada tingkat regional (provinsi) menggambarkan kemampuan suatu wilayah untuk menciptakan nilai tambah pada suatu waktu tertentu Untuk menyusun PDB maupun PDRB digunakan 2 pendekatan yaitu lapangan usaha dan pengeluaran Keduanya menyajikan komposisi data nilai tambah dirinci menurut sumber kegiatan ekonomi (lapangan usaha) dan menurut

One of the improvement in the national statistical system is to rebase GDP form base year 2000 to 2010 in order to capture current economic condition It is in line with the United Nations (UN) recommendation on 2008 SNA

2. *The basic measure of the value added arising from economic activity is known as Gross Domestic Product at the national level and Gross Regional Domestic Product (GRDP) at the regional level (provinces/regencies/municipalities) To compile these statistics two approaches have been used i e "production approach" and "expenditure approach" The first approach is to measure value added produced by various kinds of economic*

komponen penggunaannya PDB maupun PDRB dari sisi lapangan usaha merupakan penjumlahan seluruh komponen nilai tambah bruto yang mampu diciptakan oleh sektor-sektor ekonomi atas berbagai aktivitas produksinya. Sedangkan dari sisi pengeluaran menjelaskan tentang penggunaan dari nilai tambah tersebut.

activities while the second approach is to measure final uses of the country's output. In other words GDP/GRDP is the sum of total value added produced by all economic industries (activities) and the way of using it.

3. PDB menurut lapangan usaha mengalami perubahan klasifikasi dari 9 lapangan usaha menjadi 17 lapangan usaha. PDB menurut lapangan usaha dirinci menurut total nilai tambah dari seluruh sektor ekonomi yang mencakup lapangan usaha Pertanian, Kehutanan dan Perikanan; Pertambangan dan Penggalian; Industri Pengolahan; Pengadaan Listrik dan Gas; Pengadaan

3. GDP by industry classification changes from 9 sectors to 17 industries. GDP by industry is classified by types of economic activities such as Agriculture, Forestry and Fishing; Mining and Quarrying; Manufacturing; Electricity and Gas; Water supply, Sewerage, Waste Management and Remediation Activities; Construction; Wholesale and Retail Trade; Repair of Motor Vehicles and

Air Pengelolaan Sampah Limbah dan Daur Ulang; Konstruksi; Perdagangan Besar dan Eceran Reparasi Mobil dan Sepeda Motor; Transportasi dan Pergudangan; Penyediaan Akomodasi dan Makan Minum; Informasi dan Komunikasi; Jasa Keuangan dan Asuransi; Real Estat; Jasa Perusahaan; Administrasi Pemerintahan Pertahanan dan Jaminan Sosial Wajib; Jasa Pendidikan; Jasa Kesehatan dan Kegiatan Sosial; dan Jasa lainnya

Motorcycles; Transportation and Storage; Accommodation and Food Service Activities; Information and Communication; Financial and Insurance Activities; Real Estate Activities; Business Activities; Public Administration; Defence and Compulsory Social Security; Education; Human Health and Social Work Activities; and Other Services Activities

4. PDB menurut pengeluaran mengalami perubahan klasifikasi dimana pengeluaran konsumsi Lembaga Non Profit yang Melayani Rumah Tangga (LNPR) yang sebelumnya termasuk bagian dari pengeluaran konsumsi rumah tangga menjadi komponen

4. *GDP by expenditure classification changes where consumption expenditure NonProfit Institutions Serving Households (NPISH) previously included as part of household consumption expenditure is taken out into separate component So that GDP by type of*

terpisah. Sehingga klasifikasi PDB menurut pengeluaran dirinci menjadi 7 komponen yaitu komponen pengeluaran konsumsi rumah tangga, pengeluaran konsumsi LNPRT, pengeluaran konsumsi pemerintah, pembentukan modal tetap bruto, perubahan inventori ekspor barang dan jasa, dan impor barang dan jasa.

expenditures is classified into: household consumption expenditure, NPISH consumption expenditure, government consumption expenditure, gross fixed capital formation, changes in inventories, exports of goods and services, and imports of goods and services.

5. Pengeluaran konsumsi rumah tangga mencakup berbagai pengeluaran konsumsi akhir rumah tangga atas barang dan jasa untuk memenuhi kebutuhan individu ataupun kelompok secara langsung. Pengeluaran rumah tangga di sini mencakup makanan dan minuman selain restoran; pakaian, alas kaki dan jasa perawatannya; perumahan dan perlengkapan rumah tangga; kesehatan dan pendidikan; transportasi dan

5. *Household consumption expenditures consist of expenditures incurred by households which are used for both individual or collective needs. Household consumptions are classified into food and beverages other than restaurants; clothing, footwear and related maintenance services; housing and household equipment; health and education; transport and*

komunikasi; restoran dan hotel serta lainnya

communication; restaurants and hotels; and others

6. Pengeluaran Konsumsi Pemerintah terdiri dari Pengeluaran Konsumsi Individu dan Pengeluaran Konsumsi Kolektif Barang dan jasa individu merupakan barang dan jasa privat dimana ciri0ciri barang privat adalah a) Scarcity yaitu ada kelangkaan/keterbatasan dalam jumlah; b) Excludable consumption yaitu konsumsi suatu barang dapat dibatasi hanya pada mereka yang memenuhi persyaratan tertentu (biasanya harga); c) Rivalrous competition yaitu konsumsi oleh satu konsumen akan mengurangi atau menghilangkan kesempatan pihak lain untuk melakukan hal serupa Contoh barang dan jasa yang dihasilkan pemerintah dan tergolong sebagai barang dan jasa

6. *Government consumption expenditure consists of Individual Consumption Expenditure and Collective Consumption Expenditure Individual goods and services are private goods and services which the characteristics of private goods is a) Scarcity that there is a scarcity/limited in number; b) Excludable consumption the consumption of goods can be limited only to those who meet certain requirements (usually the price); c) Rivalrous competition ie consumption by the consumer will reduce or eliminate the chance of another party to do so Examples of goods and services produced by government and classified*

individu adalah jasa pelayanan kesehatan pemerintah di rumah sakit/puskesmas dan jasa pendidikan di sekolah/universitas negeri Sedangkan barang dan jasa kolektif ekuivalen dengan barang publik yang memiliki ciri a) Non rivalry yaitu penggunaan satu konsumen terhadap suatu barang tidak mengurangi kesempatan konsumen lain untuk juga mengkonsumsi barang tersebut; b) Non excludable yaitu apabila suatu barang publik tersedia maka tidak ada yang dapat menghalangi siapapun untuk memperoleh manfaat dari barang tersebut atau dengan kata lain setiap orang memiliki akses ke barang tersebut Contoh barang dan jasa yang dihasilkan pemerintah dan tergolong sebagai barang dan jasa kolektif adalah jasa

as goods and services of individuals is the government health services in hospitals/health centers and education services in schools/universities

Collective goods and services equivalent to public goods characterized by a) NonRivalry namely the use of a consumer for an item does not reduce the chance of another consumer to also consume goods; b) NonExcludable i e when a public good available then nothing can hinder anyone to benefit from the goods or in other words everyone has access to the goods

Examples of goods and services produced by government and classified as collective goods and services is carried military defense services and the police's security

pertahanan yang dilakukan TNI dan keamanan yang dilakukan kepolisian

7. Pengeluaran rata-rata per kapita adalah biaya yang dikeluarkan untuk konsumsi semua anggota rumah tangga selama sebulan baik yang berasal dari pembelian pemberian maupun produksi sendiri dibagi dengan banyaknya anggota rumah tangga dalam rumah tangga tersebut

7. Per capita Average Expenditure is the cost spent for all household members consumption during the month whether from purchasing giving or own production divided by the number of household members in the household

8. Pembentukan Modal Tetap Bruto (PMTB) mencakup pengadaan pembuatan dan pembelian barang modal. Barang modal dimaksud adalah barang-barang yang digunakan untuk proses produksi tahan lama atau yang mempunyai umur pemakaian lebih dari satu tahun seperti bangunan mesin0mesin dan alat

8. Gross Fixed Capital Formation (GFCF) includes procurement manufacture and the purchase of capital goods. Capital goods are goods which are used for the production process durable or have a service life of more than one year such as buildings machinery and transportation equipment. Including here: huge

angkutan Termasuk pula di sini perbaikan besar (berat) yang sifatnya memperpanjang umur atau mengubah bentuk atau kapasitas barang modal tersebut Pengeluaran barang modal untuk keperluan militer juga dicakup sebagai PMTB Klasifikasi komponen PMTB dibagi menjadi 6 sub komponen yaitu Konstruksi; Mesin dan Peralatan; Kendaraan; Peralatan Lainnya; Cultivated Biological Resources (CBR) dan Produk Kekayaan Intelektual

improvement that are to extend the life or changing the shape or the capacity of the capital goods Capital expenditures for military purposes are also covered as GFCF GFCF component are classified into six sub0components:

Construction; Machinery and Equipment; vehicle; Other equipment; Cultivated Biological Resources (CBR) and Intellectual Property Product

9. Ekspor barang dan jasa merupakan transaksi perdagangan barang dan jasa dari penduduk (residen) ke bukan penduduk (nonresiden) Impor barang dan jasa adalah transaksi perdagangan dari bukan penduduk ke penduduk Ekspor atau impor barang terjadi pada saat

9. Exports of goods and services consist of transactions of goods and services from residents to non0residents Imports of goods and services consist of transaction of goods and services from non0residents to residents Exports and imports of goods occur when

terjadi perubahan hak kepemilikan barang antara penduduk dengan bukan penduduk (dengan atau tanpa perpindahan fisik barang tersebut) Pada PDB dengan tahun dasar 2010 ekspor dan impor barang dirinci menjadi nonmigas dan migas

there are changes in ownership of goods between residents and non-residents (with or without physical movements of goods across frontiers) On the GDP at 2010 basic year exports and imports of goods specified into non oil and gas and oil and gas

10. Produk Domestik Bruto maupun agregat turunannya disajikan dalam 2 (dua) versi penilaian yaitu atas dasar “harga berlaku” dan atas dasar “harga konstan” Disebut sebagai harga berlaku karena seluruh agregat dinilai dengan menggunakan harga pada tahun berjalan sedangkan harga konstan penilaiannya didasarkan kepada harga satu tahun dasar tertentu dalam publikasi ini digunakan harga tahun 2010

10. *GDP and its aggregations are presented in two forms: at current market prices and at constant base year market prices In presenting current market prices all aggregates are valued at current market prices while base year constant market prices are shown by valuing all aggregates at fixed base year prices Year of 2010 is used as the base year in this publication*

11. Laju pertumbuhan Produk Domestik Bruto diperoleh dari perhitungan PDB atas dasar harga konstan Diperoleh dengan cara mengurangi nilai PDB pada tahun ke 0n terhadap nilai pada tahun ke n-1 (tahun sebelumnya) dibagi dengan nilai pada tahun ke n-1 dikalikan dengan 100 persen Laju pertumbuhan menunjukkan perkembangan agregat pendapatan dari satu waktu tertentu terhadap waktu sebelumnya

11. *Growth rate of Gross Domestic Product is derived from GDP at constant market prices It is obtained by subtracting the value of GDP year n with the value of GDP year n-1 divided by the value of GDP year n-1 then multiplied by 100 percent The growth rate of GDP explains the income growth during the given period*

| ULASAN | DESCRIPTION |
|---|---|
| <p>Produk Domestik Regional Bruto (PDRB) merupakan ukuran kinerja makro kegiatan ekonomi di suatu wilayah. PDRB suatu wilayah menggambarkan struktur ekonomi daerah peranan sektor-sektor ekonomi dan pergeserannya yang didasarkan pada PDRB atas dasar harga berlaku. Disamping itu PDRB menunjukkan laju pertumbuhan ekonomi baik secara total maupun per sektor dengan membandingkan PDRB tahun berjalan terhadap tahun sebelumnya menggunakan atas dasar harga Konstan tahun 2010.</p> | <p>Gross Regional Domestic Product (<i>GRDP</i>) is a performance of economic macro activity in indicator a region. <i>GRDP</i> in structure of economic area role of economics' sectors and the movement that is based on <i>GRDP</i> with current market price. Beside that <i>GRDP</i> shows the growth of economic rate totally and per sector with comparing <i>GRDP</i> this year with the year before using constant market price in 2010.</p> |
| <p>PDRB Kabupaten Toba Samosir atas dasar harga berlaku tahun 2018 sebesar 6.656.290,66 juta rupiah. Berdasarkan atas dasar harga konstan 2010 PDRB Kabupaten Toba Samosir tahun 2018 sebesar 5.005.707,16 juta</p> | <p><i>GRDP Toba Samosir Regency with current market price in 2018 is Rp. 6 656 290.66 billion. Based on constant market price in 2010 GRDP Toba Samosir Regency in 2018 is Rp. 5 005 707.16 billion or</i></p> |

rupiah atau mengalami pertumbuhan sebesar 4,96 persen dibanding tahun sebelumnya.

having growth is about 4.96 percent than the year before.

Sektor Pertanian Kehutanan dan Perikanan merupakan sektor yang memberi peranan atau kontribusi yang terbesar terhadap PDRB tahun 2018.

Agriculture Forestry and Fishing is a sector that has a role or the biggest contribution to GRDP in 2018.

Tahun 2018 sektor ini memberi andil terhadap PDRB sebesar 32,37 persen. Sektor Pertanian Kehutanan dan Perikanan merupakan sektor yang menunjukkan trend penurunan dalam pembentukan PDRB tahun 2018. Hal ini dapat dilihat dari peranannya tahun 2016 sebesar 33 50 persen.

In 2018 this sector is a shareholder 32.37 percent to GRDP. Agriculture Forestry and Fishing is a sector showing decrease in forming GRDP in 2018. This case can be known of the role in 2018 about 33.50 percent.

PDRB dikaitkan dengan jumlah penduduk menggambarkan tingkat pendapatan per kapita suatu wilayah. PDRB per kapita Kabupaten Toba Samosir atas dasar harga berlaku tahun 2018 sebesar 36.615.274 rupiah lebih

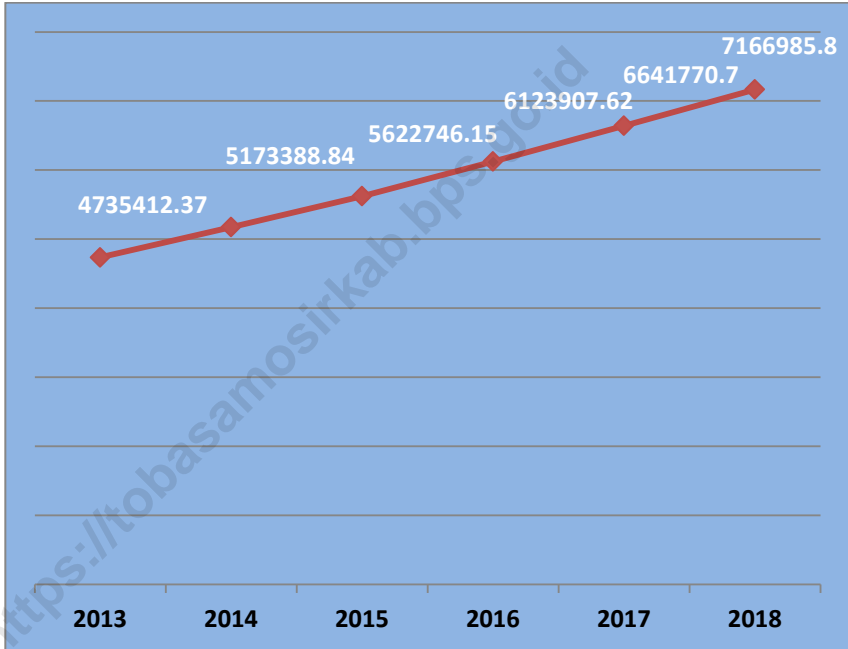
GRDP is connected with total of population to describe income percapita level in an area. GRDP percapita Toba Samosir Regency based on current market price in 2018 is 36,615,274 rupiahs it is higher than in 2016 about 36,615,274

tinggi bila dibanding tahun 2016 sebesar 36.615.274 rupiah. Berdasarkan atas dasar harga konstan PDRB perkapita tahun 2018 sebesar 27.535 657 rupiah lebih tinggi dibanding 2016 sebesar 27.535 657 rupiah.

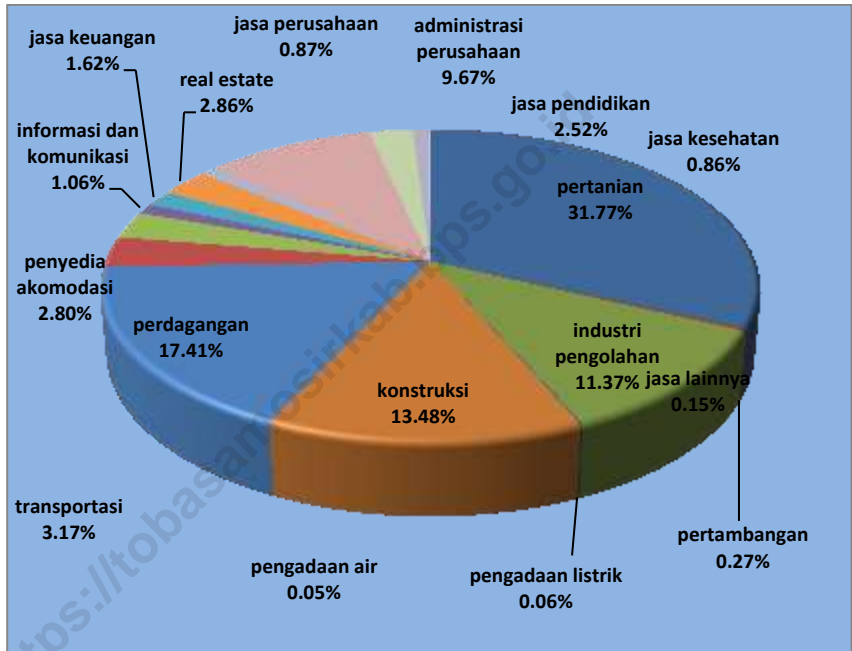
rupiahs. Based on constant market price so GRDP percapita in 2018 is 27 535 657 rupiahs higher than in 2016 about 27,535,657 rupiahs.

<https://tobasamosirkab.bps.go.id>

Gambar : 11.1 Perkembangan PDRB Kabupaten Toba Samosir (Miliar Rp), 2013-2018
Figure *Development of Toba Samosir Regency GRDP (milyard Rp) 2013 – 2018*



Gambar : 11.2 Distribusi PDRB Atas Harga Berlaku Kabupaten Toba Samosir, 2018
Figure Distribution of GRDP at Market Price Toba Samosir Regency, 2018



11.1 Produk Domestik Regional Bruto/ *Gross Regional Domestic Product*

Tabel : 11.1.1. Produk Domestik Regional Bruto (PDRB) Atas Dasar Harga Berlaku dan Konstan 2010 (Jutaan Rp), 2011-2018
Gross Regional Domestic Product (GRDP) at 2010 Current and Constant Market Prices (Million Rp) , 2011-2018

| T a h u n/ Year | Atas Dasar Harga Berlaku/ Current Market Price | Atas Dasar Harga Konstan/ Constant Market Price |
|----------------------|---|--|
| (1) | (2) | (3) |
| 2011 | 3 952 029,24 | 3 792 702,20 |
| 2012 | 4 317 213,70 | 3 985 212,40 |
| 2013 | 4 735 412,37 | 4 178 496,10 |
| 2014 | 5 173 388,84 | 4 355 422,46 |
| 2015 | 5 622 746,15 | 4 551 510,88 |
| 2016 ^{*)} | 6 123 907,62 | 4 767 984,66 |
| 2017 ^{**)} | 6 641 770,70 | 5 001 927,50 |
| 2018 ^{***)} | 7 166 985,80 | 5 250 302,10 |

Catatan/Notes : *) = atas dasar harga berlaku dan konstan 2010/ *at 2010 current and constant market prices*

**) = angka sementara/ *preliminary figures*

***) = angka sangat sementara/ *Most preliminary figures*

Sumber/Source : Badan Pusat Statistik (BPS) Kabupaten Toba Samosir/
BPS-Statistics of Toba Samosir Regency

Tabel : 11.1.2. Produk Domestik Regional Bruto Menurut Lapangan Usaha Atas Dasar Harga Berlaku (Jutaan Rp), 2015-2018
Gross Regional Domestic Product by Industrial Origin at Current Market Prices (Million Rp) , 2015-2018

| Lapangan Usaha/ <i>Industrial Origin</i> | 2015 | 2016 ^{*)} | 2017 ^{**)} | 2018 ^{***)} |
|---|-------------|--------------------|---------------------|----------------------|
| (1) | (2) | (3) | (4) | (5) |
| 1. Pertanian Kehutanan dan Perikanan/ <i>Agriculture Forestry and Fishing</i> | 1 920 560,2 | 2 055 321,3 | 2 162 060,7 | 2 277 329,7 |
| 2. Pertambangan dan Penggalian/ <i>Mining and Quarrying</i> | 15 899,2 | 17 318,5 | 18 364,2 | 19 549,7 |
| 3. Industri Pengolahan/ <i>Manufacturing</i> | 671 956,4 | 687 931,4 | 771 562,8 | 815 102,3 |
| 4. Pengadaan Listrik dan Gas/ <i>Electricity and Gas</i> | 3 373,7 | 3 730,2 | 4 212,2 | 4 529,7 |
| 5. Pengadaan Air Pengelolaan Sampah Limbah dan Daur Ulang/ <i>Water supply Sewerage Waste Management and Remediation Activities</i> | 2 782,9 | 2 938,9 | 3 099,8 | 3 242,0 |
| 6. Konstruksi/ <i>Construction</i> | 678 501,1 | 763 958,3 | 854 607,5 | 965 921,7 |
| 7. Perdagangan Besar dan Eceran; Reparasi Mobil dan Sepeda Motor/ <i>Wholesale and Retail Trade; Repair of Motor Vehicles and Motorcycles</i> | 896 717,2 | 1 023 397,5 | 1 122 039,6 | 1 247 434,1 |
| 8. Transportasi dan Pergudangan/ <i>Transportation and Storage</i> | 171 991,6 | 192 987,1 | 212 110,2 | 227 152,5 |
| 9. Penyediaan Akomodasi dan Makan Minum/ <i>Accommodation and Food Service Activities</i> | 161 573,1 | 174 156,3 | 187 243,6 | 200 960,6 |

Catatan/Notes : *) = angka sementara/ *preliminary figures*

**) = angka sangat sementara/ *Most preliminary figures*

Sumber/Source : Badan Pusat Statistik (BPS) Kabupaten Toba Samosir/
BPS-Statistics of Toba Samosir Regency

Tabel : 11.1.2. Produk Domestik Regional Bruto Menurut Lapangan Usaha Atas Dasar Harga Berlaku (Jutaan Rp), 2015-2018
Lanjutan/ 2018
Continued at Current Market Prices (Million Rp) , 2015-2018

| Lapangan Usaha/ <i>Industrial Origin</i> | 2015 | 2016 ^{*)} | 2017 ^{**)} | 2018 ^{***)} |
|---|---------------------|---------------------|---------------------|----------------------|
| (1) | (2) | (3) | (4) | (5) |
| 10. Informasi dan Komunikasi/ <i>Information and Communication</i> | 58 095,2 | 63 198,2 | 69 370,5 | 75 909,2 |
| 11. Jasa Keuangan dan Asuransi/ <i>Financial and Insurance Activities</i> | 87 495,6 | 97 235,3 | 106 460,0 | 116 189,6 |
| 12. Real Estat/ <i>Real Estate Activities</i> | 152 825,9 | 168 493,8 | 184 569,5 | 204 916,4 |
| 13. Jasa Perusahaan/ <i>Business Activities</i> | 46 434,8 | 52 067,8 | 57 740,9 | 62 687,4 |
| 14. Administrasi Pemerintahan Pertahanan dan Jaminan Sosial Wajib/ <i>Public Administration and Defence; Compulsory Social Security</i> | 560 422,5 | 607 897,9 | 656 137,4 | 693 174,2 |
| 15. Jasa Pendidikan/ <i>Education</i> | 138 508,5 | 152 231,2 | 166 164,3 | 180 476,0 |
| 16. Jasa Kesehatan dan Kegiatan Sosial/ <i>Human Health and Social Work Activities</i> | 47 439,1 | 51 981,2 | 56 034,2 | 61 333,8 |
| 17. Jasa lainnya/ <i>Other Services Activities</i> | 8 169,2 | 9 122,8 | 10 071,0 | 11 076,8, |
| PDRB/GRDP | 5 622 746,15 | 6 123 907,62 | 6 641 770,7 | 7 166 985,8 |

Catatan/Notes : *) = angka sementara/ *preliminary figures*

**) = angka sangat sementara/ *Most preliminary figures*

Sumber/Source : Badan Pusat Statistik (BPS) Kabupaten Toba Samosir/
BPS-Statistics of Toba Samosir Regency

Tabel : 11.1.3. Produk Domestik Regional Bruto Menurut Lapangan Usaha Atas Dasar Harga Konstan (Jutaan Rp), 2015-2018
Gross Regional Domestic Product by Industrial Origin at Constant Market Prices (Million Rp) , 2015-2018

| Lapangan Usaha/ <i>Industrial Origin</i> | 2015 | 2016 ^{*)} | 2017 ^{**)} | 2018 ^{***)} |
|---|-------------|--------------------|---------------------|----------------------|
| (1) | (2) | (3) | (4) | (5) |
| 1. Pertanian Kehutanan dan Perikanan/ <i>Agriculture Forestry and Fishing</i> | 1 564 305,3 | 1 620 967,8 | 1 678 133,2 | 1 731 784,9 |
| 2. Pertambangan dan Pengalihan/ <i>Mining and Quarrying</i> | 13 409,0 | 14 008,7 | 14 876,6 | 15 764,1 |
| 3. Industri Pengolahan/ <i>Manufacturing</i> | 524 178,4 | 524 575,7 | 551 068,0 | 557 788,4 |
| 4. Pengadaan Listrik dan Gas/ <i>Electricity and Gas</i> | 3 860,6 | 4 072,4 | 4 311,6 | 4 525,7 |
| 5. Pengadaan Air Pengelolaan Sampah Limbah dan Daur Ulang/ <i>Water supply Sewerage Waste Management and Remediation Activities</i> | 2 408,9 | 2 462,4 | 2 518,7 | 2 603,0 |
| 6. Konstruksi/ <i>Construction</i> | 562 044,8 | 606 935,8 | 652 114,4 | 704 097,1 |
| 7. Perdagangan Besar dan Eceran; Reparasi Mobil dan Sepeda Motor/ <i>Wholesale and Retail Trade; Repair of Motor Vehicles and Motorcycles</i> | 710 993,0 | 765 892,1 | 807 485,3 | 870 342,9 |
| 8. Transportasi dan Pergudangan/ <i>Transportation and Storage</i> | 131 503,7 | 140 997,7 | 149 973,4 | 158 097,3 |
| 9. Penyediaan Akomodasi dan Makan Minum/ <i>Accommodation and Food Service Activities</i> | 133 254,4 | 139 934,7 | 147 085,1 | 154 915,0 |

Catatan/Notes : *) = angka sementara/ *preliminary figures*

**) = angka sangat sementara/ *Most preliminary figures*

Sumber/Source : Badan Pusat Statistik (BPS) Kabupaten Toba Samosir/
BPS-Statistics of Toba Samosir Regency

**Tabel : 11.1.3. Produk Domestik Regional Bruto Menurut Lapangan
Table Lanjutan Usaha Atas Dasar Harga Konstan (Jutaan Rp), 2015-2018
/Continued Gross Regional Domestic Product by Industrial Origin at
Constant Market Prices (Million Rp) , 2015-2018**

| Lapangan Usaha/ Industrial Origin | 2015 | 2016 ^{*)} | 2017 ^{**)} | 2018 ^{***)} |
|---|---------------------|---------------------|---------------------|----------------------|
| (1) | (2) | (3) | (4) | (5) |
| 10. Informasi dan Komunikasi/ <i>Information and Communication</i> | 57 917,2 | 62 122,0 | 66 830,4 | 71 937,9 |
| 11. Jasa Keuangan dan Asuransi/ <i>Financial and Insurance Activities</i> | 75 879,5 | 81 873,4 | 86 658,1 | 92 554,1 |
| 12. Real Estat/ <i>Real Estate Activities</i> | 126 869,1 | 133 391,4 | 142 686,4 | 152 436,6 |
| 13. Jasa Perusahaan/ <i>Business Activities</i> | 37 190,8 | 38 992,7 | 41 465,0 | 44 183,5 |
| 14. Administrasi Pemerintahan Pertahanan dan Jaminan Sosial Wajib/ <i>Public Administration and Defence; Compulsory Social Security</i> | 440 610,9 | 454 008,0 | 467 223,1 | 489 758,3 |
| 15. Jasa Pendidikan/ <i>Education</i> | 123 991,3 | 132 178,6 | 141 064,7 | 148 575,5 |
| 16. Jasa Kesehatan dan Kegiatan Sosial/ <i>Human Health and Social Work Activities</i> | 36 279,0 | 38 519,8 | 40 489,6 | 42 782,0 |
| 17. Jasa lainnya/ <i>Other Services Activities</i> | 6 815,1 | 7 181,3 | 7 643,8 | 8 155,7 |
| PDRB/GRDP | 4 551 510,88 | 4 767 984,66 | 5 001 927,5 | 5 250 302,1 |

Catatan/Notes : *) = angka sementara/ *preliminary figures*

**) = angka sangat sementara/ *Most preliminary figures*

Sumber/Source : Badan Pusat Statistik (BPS) Kabupaten Toba Samosir/
BPS-Statistics of Toba Samosir Regency

Tabel : 11.1.4. Laju Pertumbuhan Produk Domestik Regional Bruto (PDRB) Menurut Lapangan Usaha Atas Dasar Harga Konstan (Persen), 2010-2018
Annual Gross Regional Domestic Product Growth (GRDP) by Industrial Origin at Constant Market Prices 2010 – 2018 (Percent), 2010-2018

| T a h u n/ Year | Atas Dasar Harga Konstan/ Constant Market Prices |
|----------------------|--|
| (1) | (2) |
| 2010 | 4,60 |
| 2011 | 4,37 |
| 2012 | 4,08 |
| 2013 | 4,85 |
| 2014 | 4,23 |
| 2015 | 4,50 |
| 2016 ^{*)} | 4,76 |
| 2017 ^{**)} | 4,91 |
| 2018 ^{***)} | 4,97 |

Catatan/Notes : *) = atas dasar harga berlaku dan konstan 2010/ at 2010
current and constant market prices

***) = angka sementara/ *preliminary figures*

****) = angka sangat sementara/ *Most preliminary figures*

Sumber/
 Source : Badan Pusat Statistik (BPS) Kabupaten Toba Samosir/
 BPS-Statistics of Toba Samosir Regency

11.2 PDRB Perkapita/ *Perkapita Regional*

Tabel : 11.2.1. Perkembangan Produk Domestik Regional Bruto (PDRB) Per Kapita Kabupaten Toba Samosir (000 Rp), 2010-2018
Gross Regional Domestic of Product *Percapita of Samosir Regency (000 Rp), 2010-2018*

| T a h u n/ Year | Atas Dasar Harga Berlaku/ Current Market Price | Atas Dasar Harga Konstan/ Constant Market Price |
|----------------------|---|--|
| (1) | (2) | (3) |
| 2010 | 20 935,02 | 20 935,02 |
| 2011 | 22 592,06 | 21 681,26 |
| 2012 | 24 512,91 | 22 627,82 |
| 2013 | 26 641,49 | 23 547,43 |
| 2014 | 29 015,76 | 24 389,71 |
| 2015 | 31 350,01 | 25 337,06 |
| 2016 ^{*)} | 33 982,69 | 26 397,14 |
| 2017 ^{**)} | 36 615,27 | 27 535 66 |
| 2018 ^{***)} | 39 233,95 | 28 741,53 |

Catatan/Notes : *) = atas dasar harga berlaku dan konstan 2010/ *at 2010 current and constant market prices*

***) = angka sementara/ *preliminary figures*

***) = angka sangat sementara/ *Most preliminary figures*

Sumber/
Source : Badan Pusat Statistik (BPS) Kabupaten Toba Samosir/
BPS-Statistics of Toba Samosir Regency

12

PERBANDINGAN ANTAR KABUPATEN/KOTA

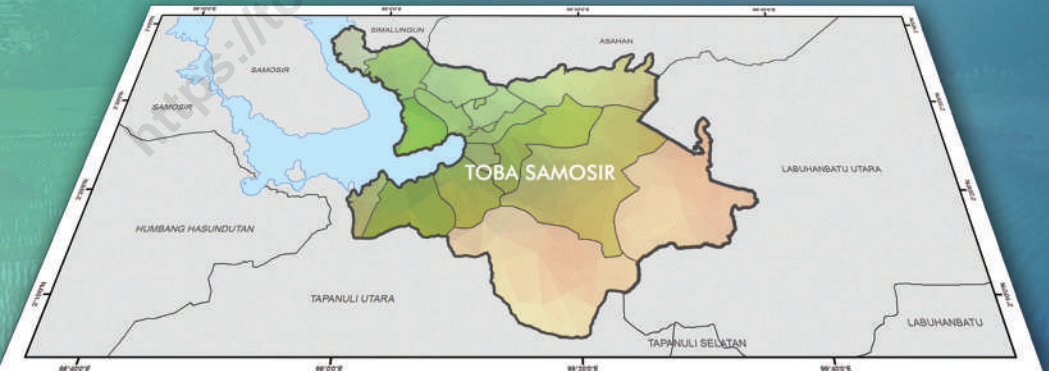
REGENCY/MUNICIPAL COMPARISON



IPM TOBA SAMOSIR
BERADA PADA PERINGKAT
KE 6 TAHUN 2018 DENGAN
BESARAN 74,48



1,26% PENDUDUK
SUMATERA UTARA
MERUPAKAN PENDUDUK
TOBA SAMOSIR



TPAK TOBA SAMOSIR 979,89) LEBIH TINGGI DARI TPAK PROVINSI SUMATERA
UTARA (71,82) PADA TAHUN 2018

| ULASAN | DESCRIPTION |
|---|--|
| <p>Jumlah Penduduk</p> <p>Berdasarkan proyeksi dari Hasil Sensus Penduduk Tahun 2010 penduduk Tahun 2018 yang terbanyak berada di Kota Medan mencapai 2,22 juta Jiwa Sementara penduduk paling sedikit di Kabupaten Pakpak Bharat sebanyak 48 ribu Jiwa Kabupaten ini merupakan kabupaten baru pemekaran dari Kabupaten Dairi.</p> | <p>Population</p> <p><i>Based on the projection of population census in 2010 the largest population in 2018 is Medan Municipality There are 2.22 miliion people lived in Medan The smallest population is in Pakpak Bharat Regency There are only 48 thousands people lived in there This regency recently seperated from Dairi Regency</i></p> |
| <p>Laju Pertumbuhan PDRB</p> <p>Laju pertumbuhan Produk Domestik Regional Bruto (PDRB) tertinggi terjadi pada Kab Mandailing Natal yaitu sebesar 5,99 persen pada Tahun 2018. Sementara itu, laju pertumbuhan PDRB terkecil yaitu pada Kabupaten Tapanuli Utara sebesar 4,35 persen per tahun</p> | <p>Growth Rate of GDRP</p> <p><i>The highest Growth rate of Gross Domestic Regional Product (GDRP) is in Mandailing Natal Municipality There are 5.99 percent growth rate of GDRP in 2018 The smallest growth rate is in Tapanuli Utara Regency There are only 4.35percent growht rate of GDRP in 2018</i></p> |

Penduduk Miskin

Jumlah penduduk miskin terbanyak ada di Kota Medan sebanyak 186.450 ribu jiwa Sementara jumlah penduduk miskin yang paling sedikit berada di Kabupaten Pakpak Bharat 4.660 jiwa pada Tahun 2018

Population Under Poverty Line

The largest poor population is in Medan Municipality There are 80,650 thousands people under poverty line The smallest poor population is in Pakpak Bharat Regency There are 4,660 people under poverty line in 2018

Indeks Pembangunan Manusia (IPM)

Peringkat pertama Indeks Pembangunan Manusia (IPM) berada pada Kota Medan dengan IPM sebesar 80,65 pada Tahun 2018. Sementara peringkat terakhir diperoleh oleh Kabupaten Nias Selatan dengan IPM sebesar 60,75 diantara 33 kabupaten/kota di Sumatera Utara. Kabupaten Toba Samosir menduduki peringkat ke 6 diantara 33 kabupaten/kota yang lain setelah Kota Medan Kota

Human Development Index (HDI)

The first placed of Human Development Index (HDI) goes to Medan Municipality The HDI is 80.65 in 2018 Meanwhile the last place of HDI goes to Nias Selatan Regency This HDI are 60.75 among 33 other regency in Sumatera Utara provinces Toba Samosir Regency placed 6th rank among other regencies after Medan Municipality, Pematang Siantar Municipality Binjai Municipality Deli Serdang Regency and Tebing Tinggi

Pematang Siantar Kota Binjai *Municipality*.
Kabupaten Deli Serdang dan
Kota Tebing Tinggi.

<https://tobasamosirkab.bps.go.id>

Tabel 12.1 Jumlah Penduduk Hasil Proyeksi Beberapa
Table Kabupaten/Kota di Sumatera Utara (Orang), 2015-
 2018
*Number of Population Result of Estimation Some
 Regency/ Municipality in North Sumatera
 (Person),2015-2018*

| Kabupaten/Kota Regency/Municipality (1) | 2015 (2) | 2016 (3) | 2017 (4) | 2018 (5) |
|---|-------------|-------------|-------------|-------------|
| Kabupaten/ Regency | | | | |
| Nias | 136 115 | 136 897 | 28 241 | 142 840 |
| Mandailing Natal | 430 894 | 435 303 | 102 894 | 443 490 |
| Tapanuli Selatan | 275 098 | 276 889 | 64 479 | 280 283 |
| Tapanuli Tengah | 350 017 | 356 918 | 78 057 | 370 171 |
| Tapanuli Utara | 293 399 | 295 613 | 68 823 | 299 881 |
| Toba Samosir | 179 704 | 180 694 | 44 516 | 182 673 |
| Labuhanbatu | 462 191 | 470 511 | 107 833 | 486 480 |
| Asahan | 706 283 | 712 684 | 167 839 | 724 379 |
| Simalungun | 849 405 | 854 489 | 219 275 | 863 693 |
| Dairi | 279 090 | 280 610 | 67 492 | 283 203 |
| Karo | 389 591 | 396 598 | 108 622 | 409 675 |
| Deli Serdang | 2 029 308 | 2 072 521 | 495 351 | 2 155 625 |
| Langkat | 1 013 385 | 1 021 208 | 252 715 | 1 035 411 |
| Nias Selatan | 308 281 | 311 319 | 65 505 | 317 207 |
| Humbang Hasundutan | 182 991 | 184 915 | 42 333 | 188 480 |
| Pakpak Bharat | 45 516 | 46 392 | 10 544 | 48 119 |
| Samosir | 123 789 | 124 496 | 30 152 | 125 816 |

**Tabel 12.1 Lanjutan/
Table Continued**

| Kabupaten/Kota <i>Regency/ Municipality</i> | 2015 | 2016 | 2017 | 2018 |
|--|-------------------|-------------------|------------------|-------------------|
| (1) | (2) | (3) | (4) | (5) |
| Serdang Bedagai | 608 691 | 610 906 | 149 435 | 614 618 |
| Batu Bara | 400 803 | 404 988 | 93 800 | 412 992 |
| Padang Lawas Utara | 252 589 | 257 807 | 61 157 | 267 771 |
| Padang Lawas Labuhanbatu Selatan | 258 003 | 263 784 | 62 288 | 275 515 |
| Labuhanbatu Utara | 313 884 | 320 381 | 77 380 | 332 922 |
| Labuhanbatu Utara | 351 097 | 354 485 | 82 822 | 360 926 |
| Nias Utara | 133 897 | 1 035 013 | 27 959 | 137 002 |
| Nias Barat | 84 917 | 85 291 | 16 017 | 81 663 |
| Kota/ Municipality | | | | |
| Sibolga | 86 519 | 89 789 | 18 688 | 87 317 |
| Tanjungbalai | 167 012 | 169 084 | 36 601 | 173 302 |
| Pematangsiantar | 247 411 | 249 505 | 58 803 | 253 500 |
| Tebingtinggi | 156 815 | 158 902 | 38 403 | 162 581 |
| Medan | 2 210 624 | 2 229 408 | 515 649 | 2 264 145 |
| Binjai | 264 687 | 267 901 | 62 213 | 273 892 |
| Padangsidempuan | 209 796 | 212 917 | 48 407 | 218 892 |
| Gunung Sitoli | 135 995 | 137 693 | 28 503 | 140 927 |
| Sumatera Utara | 13 937 797 | 14 102 911 | 3 332 796 | 14 415 391 |

Sumber/ Source: Badan Pusat Statistik/ BPSStatistic Indonesia

Tabel 12.2 Laju Pertumbuhan Produk Domestik Regional Bruto Beberapa Kabupaten/ Kota Menurut Harga Konstan di Sumatera Utara (Persen) , 2016-2018
Growth Rate of Gross Domestic Regional Product Some Regency/ Municipality by Constant Price in North Sumatera (Percent), 2016-2018

| Kabupaten/Kota <i>Regency/Municipality</i> (1) | 2016*) (2) | 2017**) (3) | 2018***) (4) |
|--|---------------|-------------|--------------|
| Kabupaten/ Regency | | | |
| Nias | 5,26 | 5,01 | 4,50 |
| Mandailing Natal | 6,24 | 6,09 | 5,79 |
| Tapanuli Selatan | 5,24 | 5,21 | 5,19 |
| Tapanuli Tengah | 5,34 | 5,24 | 5,20 |
| Tapanuli Utara | 4,11 | 4,15 | 4,35 |
| Toba Samosir | 5,24 | 4,96 | 4,97 |
| Labuhanbatu | 5,09 | 5,00 | 5,06 |
| Asahan | 5,59 | 5,48 | 5,61 |
| Simalungun | 5,66 | 5,13 | 5,18 |
| Dairi | 5,07 | 4,93 | 5,01 |
| Karo | 5,18 | 5,21 | 4,55 |
| Deli Serdang | 5,42 | 5,10 | 5,15 |
| Langkat | 5,15 | 5,05 | 5,02 |
| Nias Selatan | 4,74 | 5,60 | 5,04 |
| Humbang Hasundutan | 4,23 | 5,07 | 5,04 |
| Pakpak Bharat | 5,94 | 5,94 | 5,85 |
| Samosir | 5,82 | 5,35 | 5,58 |

Tabel 12.2 Lanjutan/
Table Continued

| Kabupaten/Kota <i>Regency/Municipality</i> | 2016*) | 2017**) | 2018***) |
|---|-------------|-------------|-------------|
| (1) | (2) | (3) | (4) |
| Serdang Bedagai | 5,17 | 5,16 | 5,17 |
| Batu Bara | 4,30 | 4,11 | 4,38 |
| Padang Lawas Utara | 5,99 | 5,54 | 5,58 |
| Padang Lawas | 6,19 | 5,71 | 5,99 |
| Labuhanbatu Selatan | 5,15 | 5,09 | 5,27 |
| Labuhanbatu Utara | 5,21 | 5,11 | 5,20 |
| Nias Utara | 5,20 | 4,43 | 4,39 |
| Nias Barat | 4,85 | 4,81 | 4,42 |
| Kota/ Municipality | | | |
| Sibolga | 5,15 | 5,27 | 5,25 |
| Tanjungbalai | 6,02 | 5,51 | 5,25 |
| Pematangsiantar | 4,92 | 4,41 | 4,80 |
| Tebingtinggi | 5,19 | 5,14 | 5,17 |
| Medan | 6,12 | 5,81 | 5,92 |
| Binjai | 5,66 | 5,39 | 5,46 |
| Padangsidempuan | 5,20 | 5,32 | 5,45 |
| Gunung Sitoli | 5,89 | 6,01 | 6,03 |
| Sumatera Utara | 5,18 | 5,12 | 5,18 |

Sumber/ Source: Badan Pusat Statistik/ BPS-Statistic Indonesia

Keterangan/Note :

*) Angka Sementara/Preliminary Figures

***) Angka Sangat Sementara/Very Preliminary Figures

Tabel 12.3 Penduduk Miskin Menurut Kabupaten/Kota di Sumatera Utara (000 Jiwa) ,2015-2018
Population Under Poverty Line by Regency/ Municipality in North Sumatera (000) , 2015-2018

| Kabupaten/Kota Regency/Municipality (1) | 2015 (2) | 2016 (3) | 2017 (4) | 2018 (5) |
|---|-------------|-------------|-------------|-------------|
| Kabupaten/ Regency | | | | |
| Nias | 24,53 | 24,11 | 24,88 | 22,61 |
| Mandailing Natal | 47,79 | 47,67 | 48,30 | 42,39 |
| Tapanuli Selatan | 31,20 | 30,84 | 29,48 | 25,63 |
| Tapanuli Tengah | 52,20 | 51,77 | 53,05 | 48,53 |
| Tapanuli Utara | 33,37 | 33,20 | 33,75 | 29,20 |
| Toba Samosir | 18,31 | 18,20 | 18,49 | 15,82 |
| Labuhanbatu | 41,63 | 41,94 | 42,35 | 41,70 |
| Asahan | 85,16 | 84,35 | 83,67 | 74,14 |
| Simalungun | 92,89 | 92,19 | 91,35 | 80,30 |
| Dairi | 25,33 | 24,94 | 24,98 | 23,19 |
| Karo | 37,52 | 38,74 | 40,02 | 35,36 |
| Deli Serdang | 95,65 | 100,09 | 97,09 | 88,52 |
| Langkat | 114,19 | 115,79 | 114,41 | 105,46 |
| Nias Selatan | 58,97 | 57,75 | 57,95 | 52,70 |
| Humbang Hasundutan | 18,04 | 18,04 | 18,35 | 16,93 |
| Pakpak Bharat | 5,12 | 4,95 | 4,95 | 4,66 |
| Samosir | 17,64 | 18,01 | 18,43 | 16,81 |

Tabel 12.3 Lanjutan/
Table Continued

| Kabupaten/Kota <i>Regency/Municipality</i> (1) | 2015 (2) | 2016 (3) | 2017 (4) | 2018 (5) |
|--|-----------------|-----------------|-----------------|-----------------|
| Serdang Bedagai | 58,30 | 58,17 | 56,93 | 50,49 |
| Batu Bara | 50,37 | 49,42 | 50,91 | 51,78 |
| Padang Lawas Utara | 27,67 | 27,88 | 27,98 | 26,82 |
| Padang Lawas | 22,38 | 22,80 | 24,42 | 23,05 |
| Labuhanbatu Selatan | 36,37 | 36,62 | 37,82 | 33,14 |
| Labuhanbatu Utara | 39,59 | 38,81 | 40,24 | 36,45 |
| Nias Utara | 43,74 | 41,66 | 39,47 | 36,33 |
| Nias Barat | 25,41 | 24,16 | 23,33 | 23,00 |
| Kota/ Municipality | | | | |
| Sibolga | 11,64 | 11,54 | 11,91 | 10,81 |
| Tanjungbalai | 25,09 | 24,42 | 24,69 | 25,30 |
| Pematangsiantar | 25,83 | 24,88 | 25,35 | 22,01 |
| Tebingtinggi | 18,80 | 18,52 | 19,06 | 16,64 |
| Medan | 207,50 | 206,87 | 204,22 | 186,45 |
| Binjai | 18,60 | 17,80 | 18,23 | 16,07 |
| Padangsidempuan | 18,36 | 17,65 | 17,76 | 16,79 |
| Gunung Sitoli | 34,47 | 32,17 | 30,08 | 25,91 |
| Sumatera Utara | 1 463,67 | 1 455,95 | 1 453,87 | 1,324,98 |

Sumber/ Source: Badan Pusat Statistik/ BPSStatistic Indonesia

Tabel 12.4 Indeks Pembangunan Manusia (IPM) Menurut Kabupaten/ Kota di Sumatera Utara, 2017-2018
Table *Human Development Index (HDI) by Regency/ Municipality in North Sumatera , 2017-2018*

| Kabupaten/Kota <i>Regency/ Municipality</i> | 2017 | 2018 |
|--|-------|-------|
| (1) | (2) | (3) |
| Kabupaten/ Regency | | |
| Nias | 60,21 | 60,82 |
| Mandailing Natal | 65,13 | 65,83 |
| Tapanuli Selatan | 68,69 | 69,10 |
| Tapanuli Tengah | 67,96 | 68,27 |
| Tapanuli Utara | 72,38 | 72,91 |
| Toba Samosir | 73,87 | 74,48 |
| Labuhan batu | 71,00 | 71,39 |
| Asahan | 69,10 | 69,49 |
| Simalungun | 71,83 | 72,49 |
| Dairi | 70,36 | 70,89 |
| Karo | 73,53 | 73,91 |
| Deli Serdang | 73,94 | 74,92 |
| Langkat | 69,82 | 70,27 |
| Nias Selatan | 59,85 | 60,75 |
| Humbang Hasundutan | 67,30 | 67,96 |
| Pakpak Bharat | 66,25 | 66,63 |
| Samosir | 69,43 | 69,99 |

Tabel 12.4 Lanjutan/
Table Continued

| Kabupaten/Kota <i>Regency/Municipality</i> (1) | 2017 (2) | 2018 (3) |
|--|--------------|--------------|
| Serdang Bedagai | 69,16 | 69,69 |
| Batu Bara | 67,20 | 67,67 |
| Padang Lawas Utara | 68,34 | 68,77 |
| Padang Lawas | 66,82 | 67,59 |
| Labuhanbatu Selatan | 70,48 | 70,98 |
| Labuhanbatu Utara | 70,79 | 71,08 |
| Nias Utara | 60,57 | 61,08 |
| Nias Barat | 59,56 | 60,42 |
| Kota/ Municipality | | |
| Sibolga | 72,28 | 72,65 |
| Tanjungbalai | 67,41 | 68,00 |
| Pematangsiantar | 77,54 | 77,88 |
| Tebingtinggi | 73,90 | 74,50 |
| Medan | 79,98 | 80,65 |
| Binjai | 74,65 | 75,21 |
| Padangsidempuan | 73,81 | 74,38 |
| Gunung Sitoli | 67,68 | 68,33 |
| Sumatera Utara | 70,57 | 71,18 |

Sumber/ Source: Badan Pusat Statistik/ BPS-Statistic Indonesia

Tabel 12.5 Tingkat Partisipasi Angkatan Kerja (TPAK) dan Tingkat Pengangguran Terbuka (TPT) Penduduk Umur 15 Tahun ke Atas menurut Kabupaten/Kota (%), 2017-2018
Labour Force Participation Rate and Open Employee Rate 15 Years of Aged and Over by Regency/Municipality (%), 2017-2018

| Kabupaten/Kota <i>Regency/Municipality</i> | TPAK | | TPT | |
|---|---------------------|-------|---------------------------|------|
| | <i>Labour Force</i> | | <i>Open Employee Rate</i> | |
| | 2017 | 2018 | 2017 | 2018 |
| (1) | (2) | (3) | (4) | (5) |
| Kabupaten/Regency | | | | |
| 01 Nias | 81,44 | 81,41 | 1,19 | 1,62 |
| 02 Mandailing Natal | 76,44 | 73,59 | 5,75 | 4,43 |
| 03 Tapanuli Selatan | 78,73 | 76,80 | 5,80 | 5,28 |
| 04 Tapanuli Tengah | 68,34 | 75,43 | 7,39 | 6,38 |
| 05 Tapanuli Utara | 84,93 | 83,80 | 1,89 | 1,42 |
| 06 Toba Samosir | 80,30 | 79,89 | 2,18 | 2,15 |
| 07 Labuhanbatu | 56,15 | 67,94 | 7,09 | 6,98 |
| 08 Asahan | 64,00 | 67,63 | 5,95 | 5,26 |
| 09 Simalungun | 69,43 | 73,28 | 5,62 | 5,10 |
| 10 Dairi | 86,70 | 88,50 | 1,42 | 1,69 |
| 11 Karo | 78,07 | 84,10 | 1,34 | 1,50 |
| 12 Deli Serdang | 65,53 | 70,37 | 6,16 | 7,06 |
| 13 Langkat | 67,73 | 71,33 | 3,57 | 4,67 |
| 14 Nias Selatan | 79,80 | 79,03 | 1,28 | 3,77 |
| 15 Humbang | 87,74 | 91,17 | 0,31 | 0,34 |
| 16 Pakpak Bharat | 90,53 | 92,80 | 0,49 | 0,43 |
| 17 Samosir | 88,87 | 82,78 | 1,28 | 1,35 |
| 18 Serdang Bedagai | 67,00 | 68,28 | 5,98 | 5,10 |

**Tabel 12.4 Lanjutan/
Table Continued**

| Kabupaten/Kota <i>Regency/Municipality</i> | TPAK | | TPT | |
|---|---------------------|--------------|---------------------------|-------------|
| | <i>Labour Force</i> | | <i>Open Employee Rate</i> | |
| | 2017 | 2018 | 2017 | 2018 |
| (1) | (2) | (3) | (4) | (5) |
| 19 Batu Bara | 66,07 | 69,47 | 5,00 | 5,39 |
| 20 Padang Lawas Utara | 78,19 | 78,91 | 3,21 | 3,15 |
| 21 Padang Lawas | 70,21 | 71,78 | 4,24 | 4,10 |
| 22 Labuhanbatu Selatan | 66,27 | 68,39 | 5,68 | 4,79 |
| 23 Labuhanbatu Utara | 62,91 | 69,66 | 6,35 | 5,67 |
| 24 Nias Utara | 73,65 | 79,69 | 2,67 | 2,40 |
| 25 Nias Barat | 83,91 | 90,79 | 1,23 | 1,23 |
| Kota/Municipality | | | | |
| 71 Sibolga | 71,45 | 74,36 | 9,29 | 8,61 |
| 72 Tanjungbalai | 70,46 | 70,23 | 5,50 | 5,58 |
| 73 Pematangsiantar | 67,12 | 66,29 | 8,80 | 12,14 |
| 74 Tebing Tinggi | 63,35 | 68,61 | 9,73 | 7,23 |
| 75 Medan | 64,35 | 65,99 | 9,46 | 8,25 |
| 76 Binjai | 62,03 | 66,78 | 5,95 | 7,40 |
| 77 Padangsidempuan | 70,86 | 72,59 | 3,78 | 5,18 |
| 78 Gunungsitoli | 70,58 | 68,07 | 6,00 | 5,92 |
| Sumatera Utara | 68,88 | 71,82 | 5,60 | 5,56 |

Sumber : BPS-Survei Angkatan Kerja Angkatan Kerja Nasional (Sakernas) 2015-2018

Source : BPS - National Labour Force Survey 2017 - 2018

Data 2016 tidak tersedia/ 2016 data not available

| Tabel | 12.5 | Jumlah Penduduk Miskin dan Garis Kemiskinan Menurut Kabupaten/Kota, 2018 | | | | |
|--------------------------|---|---|--|---|--|-----------|
| Table | | People under Poverty | dan | Line | Poorness | by |
| | | Regency/Municipality, 2018 | | | | |
| Kabupaten/Kota | Jumlah Penduduk Miskin/People under Poverty (000 jiwa/Person) | Persentase/Percentage | Garis Kemiskinan/Line Poorness (rupiah/kapita/bulan) | Indeks Kedalaman Kemiskinan (Poverty Gap Index) | Indeks Keparahan Kemiskinan (Poverty Severity Index) | |
| Regency/Municipality | | | | | | |
| (1) | (2) | (3) | (4) | (5) | (6) | |
| Kabupaten/Reaencv | | | | | | |
| 01 Nias | 22,61 | 16,37 | 353 141 | 2,45 | 0,55 | |
| 02 Mandailing | 42,39 | 9,58 | 336 820 | 1,48 | 0,33 | |
| 03 Tapanuli Selatan | 25,63 | 9,16 | 343 407 | 1,29 | 0,32 | |
| 04 Tapanuli Tengah | 48,53 | 13,17 | 369 471 | 1,56 | 0,40 | |
| 05 Tapanuli Utara | 29,20 | 9,75 | 357 464 | 1,08 | 0,16 | |
| 06 Toba Samosir | 15,82 | 8,67 | 352 860 | 1,25 | 0,31 | |
| 07 Labuhanbatu | 41,70 | 8,61 | 368 357 | 1,01 | 0,20 | |
| 08 Asahan | 74,14 | 10,25 | 315 420 | 1,51 | 0,33 | |
| 09 Simalungun | 80,30 | 9,31 | 342 477 | 1,59 | 0,41 | |
| 10 Dairi | 23,19 | 8,20 | 325 176 | 1,77 | 0,54 | |
| 11 Karo | 35,36 | 8,67 | 437 702 | 0,95 | 0,22 | |
| 12 Deli Serdang | 88,52 | 4,13 | 381 173 | 0,60 | 0,14 | |
| 13 Langkat | 105,46 | 10,20 | 382 536 | 1,68 | 0,41 | |
| 14 Nias Selatan | 52,70 | 16,65 | 261 104 | 2,49 | 0,66 | |
| 15 Humbang | 16,93 | 9,00 | 329 189 | 1,00 | 0,22 | |
| 16 Pakpak Bharat | 4,66 | 9,74 | 283 258 | 1,54 | 0,42 | |
| 17 Samosir | 16,81 | 13,38 | 299 640 | 1,70 | 0,35 | |
| 18 Serdang | 50,49 | 8,22 | 361 623 | 1,10 | 0,22 | |
| 19 Batu Bara | 51,78 | 12,57 | 381 651 | 2,22 | 0,57 | |
| 20 Padang Lawas | 26,82 | 10,06 | 321 076 | 1,41 | 0,32 | |
| 21 Padang Lawas | 23,05 | 8,41 | 310 569 | 1,07 | 0,23 | |
| 22 Labuhanbatu | 33,14 | 10,00 | 355 517 | 1,42 | 0,32 | |
| 23 Labuhanbatu | 36,45 | 10,12 | 395 696 | 1,73 | 0,40 | |
| 24 Nias Utara | 36,33 | 26,56 | 383 552 | 5,10 | 1,40 | |
| 25 Nias Barat | 23,00 | 26,72 | 386 431 | 4,36 | 0,97 | |
| Kota/Municipality | | | | | | |
| 71 Sibolga | 10,81 | 12,38 | 415 478 | 2,23 | 0,56 | |
| 72 Tanjungbalai | 25,30 | 14,64 | 397 647 | 2,25 | 0,49 | |
| 73 | 22,01 | 8,70 | 474 084 | 1,69 | 0,53 | |
| 74 Tebing Tinggi | 16,64 | 10,27 | 426 469 | 1,91 | 0,51 | |
| 75 Medan | 186,45 | 8,25 | 518 420 | 1,50 | 0,39 | |
| 76 Binjai | 16,07 | 5,88 | 380 792 | 0,72 | 0,18 | |
| 77 Padangsidimpuar | 16,79 | 7,69 | 363 468 | 1,41 | 0,37 | |
| 78 Gunungsitoli | 25,91 | 18,44 | 327 303 | 2,40 | 0,50 | |
| Sumatera Utara | 1,324,98 | 9,22 | 435 970 | 1,56 | 0,41 | |

Sumber : BPS-Survey Sosial Ekonomi Nasional 2018

Source : BPS - National Socio-Economic Survey 2018



LAMPIRAN

<https://tobasamosirweb.bps.go.id>

<https://tobasamosirkab.bps.go.id>

**Daftar Nama dan Alamat Kantor Pejabat di Lingkungan Pemerintahan
Kabupaten Toba Samosir**
Directory of High Rank Officers of Toba Samosir Government

I. Unsur Pimpinan Daerah

| | Nama Pejabat | No.Telp/Hp | Alamat Kantor |
|---|--|-------------|---------------------------------------|
| | (1) | (2) | (3) |
| 1 | Ir. Darwin Siagian (Bupati Toba Samosir) | 0632-322000 | Jl. Sutomo No. 1 Pagar Batu Balige |
| 2 | Ir.Hulman Sitorus MM (Wakil Bupati Toba Samosir) | 0632-322964 | Jl. Sutomo No. 1 Pagar Batu Balige |
| 3 | Ir. Boike Pasaribu (Ketua DPRD Kabupaten Toba Samosir) | 0632-322348 | Jl. Sutomo Pagar Batu Balige |
| 4 | AKBP Agus Waluyo S.I.K (Kapolres Toba Samosir) | 0632-342112 | Jl. Siponggol Dolok Porsea 0 22384 |
| 5 | Jeffry P. Maukar SH MH (Kepala Kejaksaan Negeri Balige) | 0632-21215 | Jl. Patuan Nagari No.4 Balige |
| 6 | Paul Marpaung SH MH (Ketua Pengadilan Negeri Balige) | 0632-21077 | Jl. Patuan Nagari No.6 Balige |

II. Sekretariat Daerah Kabupaten

| | Nama Pejabat | No.Telp/Hp | Alamat Kantor |
|---|--|--------------------------|---------------------------------------|
| | (1) | (2) | (3) |
| 1 | Harapan Napitupulu SH Plt. Sekda Kabupaten Toba Samosir | 0632-322962 | Jl. Sutomo No. 1 Balige Pagar Batu |
| 2 | Harapan Napitupulu SH Asisten Pemerintahan | 0632-322700 Pes. 1021 | Jl. Sutomo No. 1 Balige Pagar Batu |
| 3 | Ir.Jhon Piter Silalahi MT Asisten Ekonomi Pembangunan | 0632-322700 Pes. 1026 | Jl. Sutomo No. 1 Balige Pagar Batu |

| | | | | |
|----|---|--------------------------|--------------------------------|--------|
| 4 | Drs. Arifin Silaen Asisten Administrasi Umum | 0632-322700 Pes. 1024 | Jl. Sutomo No. 1 Pagar Batu | Balige |
| 5 | Lahsa Simanullang, S.STP Kepala Bagian Pemerintahan | 0632-322700 Pes. 1031 | Jl. Sutomo No. 1 Pagar Batu | Balige |
| 6 | Jefri Maradona, SE Kepala Bagian Umum dan Perlengkapan | 0632-322700 Pes. 1032 | Jl. Sutomo No. 1 Pagar Batu | Balige |
| 7 | Lukman J Siagian SH Kepala Bagian Hukum | 0632-322700 Pes. 1028 | Jl. Sutomo No. 1 Pagar Batu | Balige |
| 8 | Robinson Siagian, S.Sos Kepala Bagian Humas | 0632-322700 Pes. 1016 | Jl. Sutomo No. 1 Pagar Batu | Balige |
| 9 | Josib Broztito Sianipar Kepala Bagian Perekonomian | 0632-322700 Pes. 1018 | Jl. Sutomo No. 1 Pagar Batu | Balige |
| 10 | Tanda Dongoran SE Kepala Bagian Kesos | 0632-322700 Pes. 1029 | Jl. Sutomo No. 1 Pagar Batu | Balige |
| 11 | David Syah Idris Bangun, ST,M.Si Kepala Bagian Pembangunan | 0632-322700 Pes. 1017 | Jl. Sutomo No. 1 Pagar Batu | Balige |
| 12 | Sarman Marbun, S.Sos Kepala Bagian Organisasi | 0632-322700 Pes. 1015 | Jl. Sutomo No. 1 Pagar Batu | Balige |
| 13 | Anthony Sianipar SH Kepala Bagian Pertanahan | - | Jl. Sutomo No. 1 Pagar Batu | Balige |

III. Badan-Badan

| | Nama Pejabat | No.Telp/HP | Alamat Kantor |
|---|--|--------------|---|
| | (1) | (2) | (3) |
| 1 | James Silaban SH (Kepala Bappeda Toba Samosir) | 0632-322349 | Komplek Perkantoran Soposurung – Simanjalo Balige |
| 2 | Drs.Wallen Hutahaean (Inspektur Pengawasan Kabupaten Toba Samosir) | 0632-21393 | Jl. Huta Bulu – Mejan Balige |
| 3 | Drs. Kasten Panjaitan M. Si (Kepala Badan Kepegawaian Daerah) | 081260681818 | Jl .A.B. Silalahi Simanjalo – Balige |

| | | | |
|---|--|---------------|--|
| 4 | Herbet Sahat Parasian Pasaribu S.Si APT M.Si (Kepala Badan Penanggulangan Bencana Daerah) | 0632-21709 | Jl. A.B Silalahi - Balige Batu – Balige |
| 5 | Drs. Jhon Maurids Siagian (Kepala Badan Kesatuan Bangsa dan Politik) | 0632-322395 | Jl Pelajar Soposurung- Balige |
| 6 | Ganyang Situmorang SE (Kepala Badan Pengelolaan Keuangan dan Aset Daerah) | 0632 - 322349 | Jl A.B Silalahi Komplek Perkantoran Simanjalo Balige |
| 7 | Tito Siahaan SH (Satuan Polisi Pamong Praja) | - | Jl. Sutomo Balige |

IV. Dinas-Dinas

| | Nama Pejabat | No.Telp/HP | Alamat Kantor |
|---|--|-------------|---|
| | (1) | (2) | (3) |
| 1 | Drs. Lalo Simanjuntak (Kepala Dinas Komunikasi dan Informatika) | | Jl. Tarutung Km 2 Soposurung Balige |
| 2 | Drs. Tumpal Sianturi (Kepala Dinas Tenaga Kerja Dan Transmigrasi) | 0632-322680 | Jl. Siliwangi No. 1 Balige |
| 3 | Jonni D P Lubis ST MT (Kepala Dinas Perumahan Rakyat dan Permukiman) | - | Jl. AB. Silalahi Komp. Perkantoran Simanjalo |
| 4 | dr. Junilawan Hutahaean (Kepala Dinas Kesehatan) | 0632-322062 | Jl.Somba Debata Balige |
| 5 | Drs. Parlinggoman Panjaitan MM (Kepala Dinas Pendidikan) | 0632-322773 | Jl. Pelajar Soposurung Balige |
| 6 | Sahat Manullang SP (Kepala Dinas Pertanian Peternakan dan Perikanan) | - | Jl. AB. Silalahi Komp. Perkantoran Simanjalo Balige |
| 7 | Ir. Pargaulan Sianipar | - | Jl. Soposurung Km. 2 |

| | | | |
|----|---|--------------|---|
| | (Kepala Dinas Perhubungan | | Balige |
| 8 | Henry Silalahi SE M.Si (Kepala Dinas PMDP dan PA) | 0632-322709 | Jl. Siliwangi No 1 |
| 9 | Ir. Darlin Sagala (Kepala Dinas Pekerjaan Umum dan Penataan Ruang) | - | Komp. Perkantoran Simanjalo-Balige |
| 10 | Drs. Audi Murphy O Sitorus SH M.Si (Kepala Dinas Pariwisata dan Kebudayaan) | 0632-322679 | Jl. DI Panjaitan No.1 Balige |
| 11 | Marsarasi Simanjuntak SP (Kepala Dinas Perindustrian Perdagangan dan Koperasi) | - | Jl. AB Silalahi Komp. Perkantoran-Desa Simanjalo Balige |
| 12 | dr. Rajaipan O Sinurat M.Kes (Kepala Dinas Sosial) | 0632-322130 | Jl. Bukit barisan No.36 Balige |
| 13 | dr. Pontas Humisar Batubara M.Kes (Kepala Dinas Pengendalian Penduduk dan Keluarga Berencana) | 0632-21001 | Jl. Pasar Tambunan No 2 Tambunan Balige |
| 14 | Drs. Bonar M.T Butar-Butar (Kepala Dinas Kependudukan Dan Pencatatan Sipil) | 0632-322305 | Jl. Mulia Raja No.26 Balige |
| 15 | Ir. Mintar Manurung (Kepala Dinas Lingkungan Hidup) | 0632-21850 | Jl. Huta Bulu-Mejan No. 14 Balige |
| 16 | Resman Sirait SE (Sekretaris DPRD Kab. Tobasa) | 0632-322434 | Jl. Sutomo No. 2 Pagar Batu Balige |
| 17 | - (Kepala Dinas Penanaman Modal dan Pelayanan Perizinan Terpadu Satu Pintu) | 0632-21999 | Jl Mulia Raja No 24 Balige |
| 18 | Drs. Wilker Siahaan (Kepala Dinas Perpustakaan dan Kearsipan) | 0632-4320728 | Jl Pelajar Soposurung No 23 Balige |

| V. Instansi Vertikal | | | |
|-----------------------------|--|-------------------|---|
| | Nama Pejabat | No.Telp/HP | Alamat Kantor |
| | (1) | (2) | (3) |
| 1 | Drs. Helmut Berman Tambunan MM (Kepala Kantor Kementerian Agama Kab. Toba Samosir) | 0632-322103 | Jl. Huta Bulu Mejan Balige |
| 2 | Drs. Whenlis M.Si (Kepala Badan Pusat Statistik Kabupaten Toba Samosir) | 0632-21480 | Jl. Somba Debata No. 5 Onan Raja Balige |
| 3 | Leonard Silalahi AMd IP SH (Kepala Rumah Tahanan Negara Kelas IIB Balige) | 0632-21051 | Jl. Siliwangi No.17 Balige Jl. Somba Debata No. 1 Balige |
| 4 | Erwin Toga Purba S.Sos M.SP (Kepala UPT DIPENDASU Kantor Administrasi Satu Atap) | 0632-322310 | |
| 5 | Jeremias Silalahi S.H M.H (Kepala Badan Pertanahan Nasional) | 0632-21870 | Jl. Somba Debata No. 03 Onan Raja |
| 6 | Ieng (Kepala Kantor Pelayanan Perbendaharaan Negara Balige) | 0632-21499 | Jl. Raya Balige Laguboti Km. 3 5 Balige |
| 7 | Robby Tampubolon (Kepala Kantor Pelayanan Balige) | 0632-21758 | Jl. Somba Debata Komp. Ruko Ganda Uli |
| 8 | M. Shalahudin Hamdayani SH MA (Ketua Pengadilan Agama Balige) | 0632-21165 | Jl. Balige-laguboti Km 5 Balige Jl. DI Panjaitan No. |
| 9 | Rinto P Hutapea (KPU Toba Samosir) | 0632-322401 | 1B Balige |

| VI. PN / PT/ BUMN / BUMD KABUPATEN TOBA SAMOSIR | | | |
|--|--|-------------------|--|
| | Nama Pejabat | No.Telp/HP | Alamat Kantor |
| | (1) | (2) | (3) |
| 1 | Reston Sianipar, SE (Kepala Kantor PT.Pos Indonesia (Persero) Cabang Balige) | 0632-21266 | Jl. D.I. Panjaitan No. 4 Balige 22311 |
| 2 | Lasma Rohani Simanjuntak (Manajer PT. PLN (Persero) Rayon Balige) | 0631-21182 | Jl. Dr. TD. Pardede No.14 Balige |
| 3 | Boy Rocky SE (Manajer PT. PLN (Persero) Ranting Porsea) | 0632-41020 | Jl. D.I. Panjaitan No. 2 Porsea |
| 4 | Berliana Napitu SE MM (Kepala Kantor PDAM Tirtanadi Cabang Balige) | 0632-21381 | Jl. Sisingamangaraja No. 89 Balige |
| 5 | Marhusor Sianipar (Kepala Gudang Bulog Balige Sub Divisi Regional II Pematang Siantar) | 0632-21259 | Jl. Gereja HKBP Tambunan Lumban Pea Balige |
| 6 | Henry Fasius Gultom Pimpinan Cabang Bank Sumut Balige | 0632-21358 | Jl. Sisingamangaraja No. 42 Balige |
| 7 | Deli Sopian Kepala Cabang BRI Balige | 0632-21365 | Jl. Sisingamangaraja No. 188 Balige |
| 8 | Yohana Paulina Hutagalung Kepala Cabang BNI 46 | 0632-21101 | Jl. Patuan Nagari No. 101 Balige |
| 9 | Theresia Lenora Hutagalung Kepala Cabang Bank Mandiri | 0632- 322431 | Jl. Patuan Nagari No. 10 Balige |

Daftar Partai Politik Peserta Pemilu 2018 Kabupaten Toba Samosir
List of Participator Political Party in General Election in 2018
of Toba Samosir Regency

| No. | Nama Partai/ Ketua Umum | Nama Pengurus Daerah | Alamat |
|-----|--|--|--|
| (1) | (2) | (3) | (4) |
| 1 | Partai Hati Nurani Rakyat (HANURA) Ketua Umum : | Ketua : Wilson Pangaribuan BE ST MM Sekretaris : Kapt. Inf Purn. Pagar Tua Siahaan Bendahara : Alo Sianipar SH | Jl. Lintas Laguboti Aruan Ruko Latoba Laguboti No 05B |
| 2 | Partai Gerakan Indonesia Raya (GERINDRA) Ketua Umum : Letjen TNI (Purn) H Prabowo Subianto | Ketua : Winer SInambela Sekretaris : Charles M T Sitohang Bendahara : Ramli Aruan | Jl Pasar Melintang Tambunan Ruko No 3 Tambunan Lumban Pea |
| 3 | Partai Keadilan dan Persatuan Indonesia (PKPI) Ketua Umum : Jend. TNI (Purn) Abdullah Mahmud Hendropriyono | Ketua : Ir. Marojahan Hutapea Sekretaris : Sutan Aritonang Bendahara : Bahara Sibuea | Jl Sisingamangaraja No 51 Kel. Pasar Laguboti Kec. Laguboti |
| 4 | Partai Keadilan Sejahtera (PKS) Ketua Umum : H. Muhammad Romahurmuzyi | Ketua : Munawir Hasibuan Sekretaris : Dasril J Bendahara : Sudirman Darwin | Jl Sisingamangaraja Desa Pardomuan Nauli Kec. Laguboti |

Daftar Partai Politik Peserta Pemilu 2018 Kabupaten Toba Samosir
List of Participator Political Party in General Election in 2018
of Toba Samosir Regency

| No. | Nama Partai/ Ketua Umum | Nama Pengurus Daerah | | Alamat |
|-----|--|----------------------|--------------------------------------|--|
| (1) | (2) | (3) | | (4) |
| 5 | Partai Amanat Nasional (PAN) | Ketua | : St. Drs. Jisman Pasaribu ST MT | Huta Sosor Binanga Desa Balige III |
| | Ketua Umum : Zulkifli Hasan | Sekretaris | : Dolfin Bistok Sitorus | Kec. Balige |
| | | Bendahara | : Salma Roselyn Siagian | |
| 6 | Partai Kebangkitan Bangsa (PKB) | Ketua | : St.Sabaruddin Tambunan | Jl. Pematang Siantar |
| | Ketua Umum : | Sekretaris | : Hendri Rusman Siahaan | No 28 Desa Sibolahotang SAS |
| | Drs. H. A. M. Iskandar M.Sc | Bendahara | : Saria Pangaribuan | Kec. Balige |
| 7 | Partai Golongan Karya (GOLKAR) | Ketua | Efendi Pananginan : Napitupulu SE | Jl. Pematang Siantar |
| | Ketua Umum : | Sekretaris | Tomson Manurug : ST | Simp.Sibulele Kec. Balige |
| | Setya Novanto | Bendahara | Sophia Siahaan | |
| 8 | Partai Persatuan Pembangunan | Ketua | : Maju Arnanta Sitorus | Jl. SM Raja No. 64 Lantai 3 Kel . Pasar Porsea |
| | Ketua Umum : | Sekretaris | : Sabaruddin Ahmad | Porsea |
| | Mohammad Romahurmuziy | Bendahara | Mahadi Sitorus : | |

Daftar Partai Politik Peserta Pemilu 2018 Kabupaten Toba Samosir
List of Participator Political Party in General Election in 2018
of Toba Samosir Regency

| No. | Nama Partai/ Ketua Umum | Nama Pengurus Daerah | Alamat |
|-----|--|--|--|
| (1) | (2) | (3) | (4) |
| 9 | Partai Bulan Bintang Ketua Umum : | Ketua - Sekretaris - : Bendahara - : | - |
| | Prof. DR. Yusril Ihza Mahendara SH | | |
| 10 | PDI Perjuangan Ketua Umum : Megawati Soekarnoputri | Ketua : Sekretaris : Bendahara : | Mangatas Silaen Sihat Panjaitan Sastra Eli Marpaung SE S.Pd |
| 11 | Partai Demokrat Ketua Umum : | Ketua : Sekretaris : Bendahara : | Robinson Edward H. M Parlindungan Sianipar |
| | Prof. Dr. Susilo Bambang Yudhoyono | | Jl DR TD Pardede Kel Pardede Onan Kec. Balige |
| 12. | Partai Nasdem Ketua Umum : Surya Paloh | Ketua : Sekretaris : Bendahara : | Jubel Tambunan SE Tonny M Simanjuntak SE Justan P Sinambela |
| | | | Jl. Pematang Siantar Kel. Balige Kec. Balige |

Sumber/Source : Komisi Pemilihan Umum (KPU) Kabupaten Toba Samosir / *Election Commission of Toba Samosir Regency*

Anggota Dewan Perwakilan Rakyat Daerah (DPRD)
Kabupaten Toba Samosir /
Member List of Regional House Representative of Toba Samosir Regency
 2014-2019

| No | Nama/ Partai Politik | Alamat | HP |
|-----|--|---|--------------|
| (1) | (2) | (3) | (4) |
| 1. | Ir. Boike Pasaribu DEMOKRAT | Jl. Bunga Rampai Raya Lngk II Kel. Simalingkar Medan | 082163078076 |
| 2. | Edward H.M Simanjuntak SH DEMOKRAT | Jln. Serma Muda No.100 Balige | 0811620040 |
| 3. | Walmen Butarbutar DEMOKRAT | Jl. Lumban Sangkalan Bonatua Lunasi | 081397792933 |
| 4. | Rahmat Kurniawan Manullang ST DEMOKRAT | Jln.Gereja No.71 Narumonda 1 | 081288868859 |
| 5. | Hisar Hutagaol DEMOKRAT | Desa Meranti Timur Pohon Meranti | 081230611005 |
| 6. | Netti Pardosi DEMOKRAT | Desa Simanobak Silaen | 081385201792 |
| 7. | Tua Parasian Silaen SE DEMOKRAT | Jl.Parsoburan Silaen | 085338677708 |
| 8. | Tommy Amran Simanjuntak DEMOKRAT | Desa Lumban Rau Kec. Nassau | 08116200156 |
| 9. | PNMH Pandapotan Pardosi GERINDRA | Habinsaran | 081316090310 |
| 10. | Binner Tambunan SH | Jl.SM Raja No.21 | 08126260377 |

| | | |
|---|---------------------|--------------|
| GERINDRA | Balige | |
| 11. Winner Sinambela SH | Siantar | 082168887600 |
| GERINDRA | Narumonda | |
| 12. Ramli Aruan | Desa Sitoluama | 081260114666 |
| GERINDRA | Laguboti | |
| 13. Tonny M Simanjuntak SE | Jln.Tarutung Balige | 081396322229 |
| NASDEM | | |
| 14. Resman Marpaung SE | Aek Rihit Pintu | 081265106990 |
| NASDEM | Pohon Meranti | |
| 15. Boy Antoni Simangunsong SE | Tambunan Pasar | 081263508505 |
| NASDEM | Melintang Balige | |
| 16. Afron Sirait S.Si | Jln.Pembangunan | 081376491008 |
| NASDEM | Ajibata | |
| 17. Drs.Sahala Tampubolon | Hinalang Balige | 081311078333 |
| GOLKAR | | |
| 18. Tomson Manurung ST | Desa Lumban | 081264590015 |
| GOLKAR | Binanga Uluan | |
| 19. Effendi Sintong Panangi Napitupulu | Jln. Pasar Raya | 081397545454 |
| GOLKAR | Parparen III Porsea | |
| 20. Tohonan Siagian | Hutagurgur Silaen | 082165800925 |
| GOLKAR | | |
| 21. Pagar Tua Siahaan | Desa Hinakang | 081361701377 |
| HANURA | Bagasan Kec.Balige | |
| 22. Syamsudin Manurung | Desa Sionggang | 081370933802 |
| HANURA | Utara Lumban Julu | |
| 23. Alo Sianipar SH | Jln.Dr.I.L.Nomensen | 081361662864 |

| | | | |
|-----|------------------------------------|--|--------------|
| | HANURA | Sigumpar | |
| 24. | Wilson Pangaribuan BE ST MM | Borbor | 081351167303 |
| | HANURA | | |
| 25. | Hendra Silaen | Desa Silaen | 081263555014 |
| | PKP.INDONESISA | | |
| 26. | Blan Siahaan S.Sos | Jln.Sisingamangara ja No.174 Balige | 085270556636 |
| | PKP.INDONESIA | | |
| 27. | Liston Hutajulu ST | Tanjung Baru RT/RW 004/002 Tambusai Barat Kab. Rokan Hulu Riau | 081361117780 |
| | PKP.INDONESIA | | |
| 28. | Fauzi Suwira Gunawan Sirait | Desa Bius Gubarat Permaksian | 08126443745 |
| | PDI.P | | |
| 29. | Rustam Silalahi | Desa Parsaoran Sibisa Ajibata | 082165365885 |
| | PDI.P | | |
| 30. | St. Sabaruddin Tambunan Amd | Desa Lumban Gaol Balige | 08126087495 |
| | PKB | | |

Sumber/Source : Sekretariat DPRD Kabupaten Toba Samosir/ *House of Regional People's Representative Council of Toba Samosir Regency*

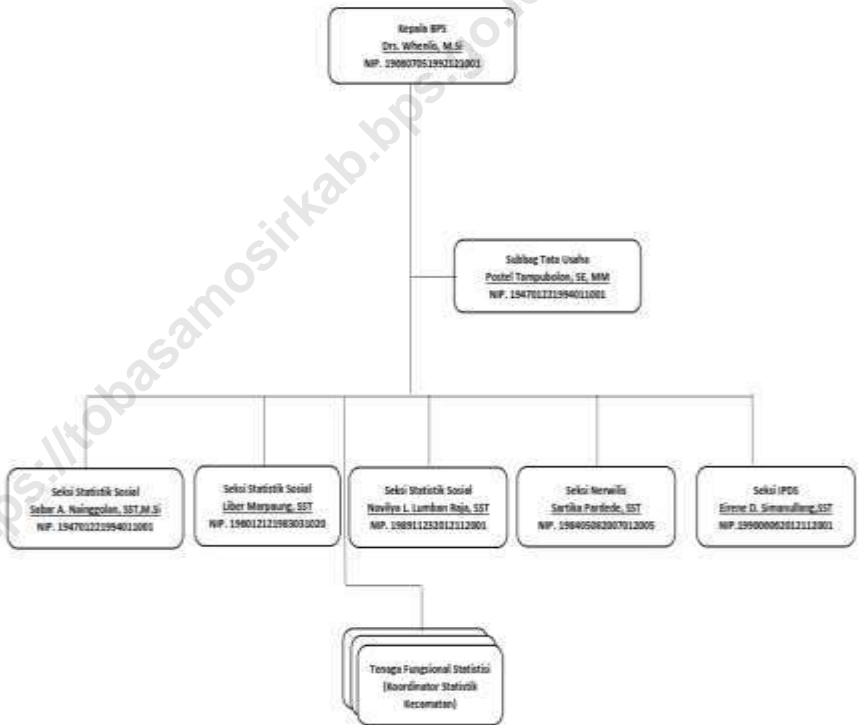
Daftar Nama Dan Alamat Kecamatan Kabupaten Toba Samosir

/Directorv of Sub Reaencv Office Chief of Toba Samosir Reaencv

| | Nama Camat | Kecamatan | Alamat Kantor |
|-----|---------------------------------|----------------------|--|
| | (1) | (2) | (3) |
| 1. | Pantun Josua Pardede S.Sos M.Si | Balige | Jl. Mulia Raja No. 26 Balige |
| 2. | Nelly A.D.Lumban Tobing, SE | Laguboti | JL. Ahmad Yani No. 5 Laguboti |
| 3. | Drs.Benni Siagian | Habinsaran | Jl. Pasar I Habinsaran |
| 4. | Sabam Pardosi ,SE | Borbor | Pasar Borbor |
| 5. | Sedi Lumban Raja, SE | Silaen | Jl. Sisingamangaraja No. 15 Silaen |
| 6. | Jaga Situmorang,SH | Sigumpar | Jl. Lintas Sumatera No. 5B Kel. Sigumpar Dangsina Sigumpar |
| 7. | Robert Manurung, SH | Porsea | Jl. Dr. F.L. Tobing No. 7 Porsea |
| 8. | Gibson Sinaga, SH | Pintu P. Meranti | Pintu Pohan Meranti |
| 9. | Alfaret Manurung ,SH | Lumban Julu | Jl. Lintas Sumatera – Pasar Lumban Julu |
| 10. | Henry Butar-Butar, S.Sos | Uluan | Sihubak0hubak Desa Lumban Binanga |
| 11. | Drs. Tigor Sirait | Ajibata | Jl. D.I. Panjaitan Ajibata |
| 12. | Freddy A. Panjaitan S.Sos MM | Tampahan | Jl SM Simanjuntak Tampahan |
| 13. | Timbul Sipahutar S.Pd M.Si | Nassau | Nassau |
| 14. | Pintor Pangaribuan, SH | Siantar Narumonda | Narumonda I |
| 15. | Paiman Butar-Butar, SS | Parmaksian | Jl. Dr Bisuk Siahaan Desa Pangombusan |
| 16. | Hulman Sitorus ,SE | Bonatua Lunasi | Jl. Lintas Sumatera – Pasar Lumban Lobu |

Struktur Organisasi Badan Pusat Statistik (BPS) Kabupaten Toba Samosir

*Organization Structure of Central Board Statistic of
Toba Samosir Reaency*



Keterangan : Nerwalis = Neraca Wilayah dan Analisis Statistik
IPDS = Integrasi Pengolahan dan Diseminasi Statistik

Timbangan, Takaran Dan Ukuran Sistem Metrik

| | <i>Nilai/Equivalent</i> | <i>Nama/Name</i> | <i>Singkatan</i> |
|--|--|---|------------------------------|
| | (1) | (2) | <i>Internasional/</i> (3) |
| A. Ukuran Panjang/Linear Measures | | | |
| 1.000 | <i>meter/meter</i> | <i>kilometer/kilometer</i> | km |
| 100 | <i>meter/meter</i> | <i>hektometer/hectometer</i> | hm |
| 10 | <i>meter/meter</i> | <i>dekameter/decameter</i> | dam |
| 1 | <i>meter/meter</i> | <i>meter/meter</i> | m |
| 0 1 | <i>meter/meter</i> | <i>desimeter/decimeter</i> | dm |
| 0 01 | <i>meter/meter</i> | <i>centimeter/centimeter</i> | cm |
| 0 001 | <i>meter/meter</i> | <i>milimeter/millimeter</i> | mm |
| 0 0001 | <i>meter/meter</i> | <i>mikron/micron</i> | u |
| B. Ukuran Luas/Surface Measures | | | |
| 1.000.000 | <i>meter persegi/ square meter</i> | <i>kilometer persegi/ square kilometer</i> | km ² |
| 10.000 | <i>meter persegi/ square meter</i> | <i>hektometer persegi/ square hectometer/hectar</i> | hm ² atau ha |
| 100 | <i>meter persegi/ square meter</i> | <i>dekameter persegi/ square decameter or are</i> | dam ² atau are |
| 1 | <i>meter persegi/ square meter</i> | <i>meter persegi/</i> | are |

Timbangan, Takaran Dan Ukuran Sistem Metrik

| Nilai/Equivalent | Nama/Name | Singkatan Internasional/ |
|------------------|--|--|
| (1) | (2) | (3) |
| 0 01 | meter persegi/ <i>square meter</i> | <i>square meter</i> m ² |
| 0 0001 | meter persegi/ <i>square meter</i> | desimeter persegi/ <i>square decimeter</i> dm ² |
| 0 000001 | meter persegi/ <i>square meter</i> | centimeter persegi/ <i>square centimeter</i> cm ² |
| | milimeter persegi/ <i>square millimeter</i> | mm ² |

C. Ukuran Isi /Volume/Measure or Capacity

| | | | |
|----------|---|---|--------------------------------|
| 1 | meter kubik (1000 liter)/ <i>cubic meter or 1000 liter</i> | meter kubik atau kltr | m ³ atau kl |
| 0 1 | meter kubik (100 liter)/ <i>cubic meter or 100 liter</i> | hektoliter/ <i>hectoliter</i> | hl |
| 0 01 | meter kubik (10 liter)/ <i>cubic meter or 10 liter</i> | dekaliter/ <i>decaliter</i> desimeter kubik (liter)/ | dl |
| 0 001 | meter kubik (1 liter)/ <i>cubic meter or 1 liter</i> | <i>cubic decimeter or liter</i> | dm ³ atau l |
| 0 1 | desimeter kubik (0 1 liter) <i>cubic deciliter or 0 1 liter</i> | desiliter/ <i>deciliter</i> | dl |
| 0 01 | desimeter kubik (0 01 ltr) <i>cubic deciliter or 0 01 ltr</i> | centiliter/ <i>centiliter</i> | cl |
| 0 001 | desimeter kubik (0 001ltr) <i>cubic deciliter or 0 001 ltr</i> | mililiter atau centimeter kubik/ <i>millimeter or cubic</i> <i>centimeter</i> | ml atau cm ³ /cc |
| 0 000001 | desimeter kubik atau 0 000001 liter/ <i>decimeter</i> or 0 000001 liter | milimeter kubik/ <i>cubic</i> <i>millimeter</i> | mm ³ |

D. Timbangan/Weight Measures

| | | | |
|-------|----------|--------------|---------|
| 1000 | Kilogram | Ton | t (m.t) |
| 100 | Kilogram | Quintal | Q |
| 1 | Kilogram | Kilogram | kg |
| 0 1 | Kilogram | Hektogram | hg |
| 0 01 | Kilogram | Decagram | dag |
| 0 001 | Kilogram | Gram | g |
| 0 1 | Gram | Desigram | dg |
| 0 01 | Gram | Centigram | cg |
| 0 001 | Gram | Miligram | mg |
| 100 | Gram | Ons | ons |
| 200 | Gram | Metric Carat | Kt |
| 1000 | Gram | Kilogram | Kg |

**Timbangan, Takaran Dan Ukuran Termasuk Jenis Lain Dari Pada
Sistem Metrik /**

Non Metric Weights and Measures

| Negara Asal/ Country | Ukuran Sistem Matrix Dinilai Dalam Bentuk Ukuran Jenis Lain/ <i>Metrics Units Converted in to Foreign</i> | | |
|---|---|-----------|--------------|
| (1) | (2) | | |
| A. Ukuran Panjang/ <i>Linear Measure</i> | | | |
| Inggris dan | 1 km | = 0 62137 | Mile |
| Amerika Serikat/ | 1 m | = 0 00497 | Furlong |
| <i>Great Britain and</i> | 1 m | = 1 0936 | yard |
| <i>USA</i> | 1 m | = 3 2808 | feet |
| | 1 m | = 39 37 | inches |
| | 1 m | = 0 135 | geogr mile |
| | 1 m | = 0 541 | sea mile |
| Indonesia/ | 1 km | = 0 6636 | java paal |
| Indonesia | 1 m | = 0 2624 | Rijnl. reode |
| | 1 m | = 1 4539 | amst.el |
| | 1 sq | = 0 3681 | sq mile |

B. Ukuran Luas/Surface Measure

| | | | |
|---|---------|------------|----------------|
| Inggris dan Amerika Serikat/ Great Britain and USA | 1 k | = 2 4711 | acres |
| | 1 sq m | = 1 19536 | yard |
| Indonesia/ | 1 sq m | = 10 76365 | sq feet |
| Indonesia | 1 sq cm | = 0 15498 | sq inch |
| | 1 sq km | = 140 9147 | bahu |
| | 1 sq km | = 70 45735 | sq Rijnl.reode |
| | 1 cu m | = 0 353 | reg ton |

Timbangan, Takaran Dan Ukuran Termasuk Jenis Lain Dari Pada Sistem Metrik/

Non Metric Weights and Measures

| Negara Asal/ Country | Ukuran Sistem Matrix Dinilai Dalam Bentuk Ukuran Jenis Lain/ Metrics Units Converted in to Foreign Measures | | |
|---|--|------------|-------------|
| (1) | (2) | | |
| C. Ukuran Isi/Measure of Capacity | | | |
| Inggris dan Amerika Serikat/ Great Britain and USA | 1 cu m | = 1 307947 | cu yard |
| | 1 cu m | = 6 2897 | barrel |
| | 1 cu m | = 27 497 | imp. bushel |
| Indonesia/ Indonesia | 1 cu m | = 28 377 | US bushel |
| | 1 cu m | = 35 31338 | cup. feet |
| | 1 liter | = 0 2199 | imp. gallon |
| | 1 liter | = 0 2645 | US. gallon |
| | 1 liter | = 0 1166 | Gantang |

D.Timbangan/Weight Measure

| | | |
|---|--------------------------------|------------------------|
| Inggris dan Amerika Serikat/ Great Britain and USA | 1 long ton (= 20 cwt) | = 22401 b |
| | | = 1016.04 kg |
| | 1 short ton (= 2000 lb) | = 907 18 kg |
| Indonesia/ Indonesia | 1 hundredweight (cwt) | = 50 8 kg |
| | 1 cental (= 100 lb) | = 45 36 kg |
| | 1 pound avoirdupois (=1 lb) | = 453 6 g |
| | | = 16 ounces av |
| | | (=7000 grains) |
| | | = 28 35 g |
| | 1 ounce avoirdupois (oz) | = 373 24 g |
| | 1 pound troy (=12 oz troy) | = 20239 Amst.pound |
| | 1 kg | = 25.9061 thail |
| | 1 kg | (opium) |
| | 1 kg | = 81.4877 thail (gold) |
| | 1 kg | = 1878.0488 carat |
| | | (diamond) |

Daftar Nama Desa/Kelurahan di Kabupaten Toba Samosir Menurut Kecamatan
Directory of Villages/Administrative Units by Sub Regency of Toba Samosir Regency

1. BALIGE

1. Aek Bolon Julu
2. Aek Bolon Jae
3. Siboruon
4. Hutagaol Peatalun
5. Bonan Dolok II
6. Hutanamora
7. Hutadame
8. Bonan Dolok I
9. Bonan Dolok III
10. Sibuntuon
11. Lumban Gorat
12. Sianipar Sihail0hail
13. Silalahi Pagar Batu
14. Hinalang Bagasan
15. Sangkar Nihuta
16. Pardede Onan
17. Napitupulu Bagasan
18. Balige III
19. Balige II
20. Paindoan
21. Parsuratan
22. Huta Bulu Mejan
23. Saribu Raja Janji Maria
24. Baruara
25. Matio
26. Lumban Pea
27. Lumban Gaol
28. Sibola Hotang SAS
29. Lumban Bulbul
30. Balige I
31. Lumban Dolok
32. Longat
33. Lumban Silintong
34. Lumban Pea Timur
35. Tambunan Sunge

2. TAMPAHAN

1. Tangga Batu Barat
2. Tangga Batu Timur
3. Gurgur Aek Raja
4. Lintong Nihuta
5. Tarabunga
6. M e a t

3. LAGUBOTI

1. Haunatas I
2. Sintong Marnipi
3. Sidulang
4. Haunatas II
5. Sibarani Nasampulu
6. Sitangkola
7. Sibuea
8. Simatibung
9. Pardomuan Nauli
10. Ujung Tanduk
11. Pintu Bosi
12. Gasaribu
13. Pasar Laguboti
14. Aruan
15. Lumban Bagasan
16. Tinggir Ni Pasir
17. Ompu Raja Hutapea
18. Sitoluama
19. Pardinggaran
20. Lumban Binanga
21. Siraja Gorat
22. Ompu Raja Hutapea Timur
23. Ompu Raja Hatulian

4. BORBOR

1. Pangururan
2. Pardomuan Nauli
3. Lintong
4. Natumingka
5. Rianiate
6. Aek Unsim
7. Purba Tua
8. Janji Maria
9. Pangururan II
10. Pangururan III
11. Riganjang
12. Pasar Borbor
13. Lumban Sewa
14. Huta Gurgur
15. Simare

- 5. HABINSARAN SIGUMPAR**
1. Lumban Rau Barat
 2. Lumban Rau Selatan
 3. Parsoburan Tengah
 4. Parsoburan Barat
 5. Lumban Batu Julu
 6. Lumban Pinasa
 7. Panamparan
 8. Lumban Ruhap
 9. Lumban Pea
 10. Hiteho
 11. Lobu Huta
 12. Batu Nabolon
 13. Lumban Gaol
 14. Tornagodang
 15. Taonmarisi
 16. Pagar Batu
 17. Sibuntuon
 18. Aek Ulok
 19. Pangujungan
 20. Lumban Pinasa Saroha
 21. Lumban Lintong
 22. Pararungan

6. NASSAU

1. Lumban Rau Tengah
2. Lumban Rau Timur
3. Lumban Rau Utara
4. Napajoring
5. Sipagabu
6. Liat Tondung
7. Batu Manumpak
8. Lumban Rau Tenggara
9. Cinta Damai
10. Siantarasa

7. PORSEA

1. Parparean I
2. Parparean II
3. Parparean III
4. Parparean IV
5. GalaOgala Pangkailan
6. Pasar Porsea
7. Patane III
8. Patane IV
9. Patane II
10. Patane I
11. Amborgang
12. Nalela
13. Silamosik I
14. Lumban Gurning
15. Patane V
16. Raut Bosi
17. Simpang SiguraOgura

8. SILAEN

1. Pintu Batu
2. Pardomuan
3. Ombur
4. Parsambilan
5. Sigodang Tua
6. Sinta Dame
7. Natolutali
8. Dalihan Natolu
9. Huta GurOgur II
10. Huta GurOgur I
11. Sitorang I
12. Huta Namora
13. Silaen
14. Lumban Dolok
15. Napitupulu
16. Hutagaol Sihujur
17. Sibide Barat
18. Sibide
19. Meranti Barat
20. Simanobak
21. Marbulang
22. Siringkiron
23. Panindii

10. PINTU POHAN MERANTI

1. Ambar Halim
2. Pintu Pohan Dolok
3. Pintu Pohan Pasar
4. Halado
5. Meranti Timur
6. Meranti Tengah
7. Meranti Utara

11. SIANTAR NARUMONDA

1. Narumonda V
2. Narumonda VI
3. Narumonda VII
4. Narumonda VIII
5. Siantar SitioOtio
6. Narumonda I
7. Narumonda II
8. Narumonda III
9. Narumonda IV
10. Siantar TongaOtonga II
11. Siantar Dangsina
12. Siantar TongaOtonga I
13. Siantar Sigordang
14. Siantar TongaOtonga III

12. PARMAKSIAN

1. Siantar Utara
2. Dolok Nauli
3. Jonggi Manulus
4. Banjar Ganjang
5. Pangombusan
6. Lumban Sitorus
7. Bius Gu Barat
8. Lumban Huala
9. Tangga Batu II

10. Tangga Batu I
11. Lumban Manurung

13. LUMBAN JULU

1. Sibaruang
2. Jangga Toruan
3. Jangga Dolok
4. Hatinggian
5. Lintong Julu
6. Pasar Lumban Julu
7. Sionggang Utara
8. Sionggang Tengah
9. Sionggang Selatan
10. Hutanamora
11. Jonggi Nihuta
12. Aeknatolu Jaya

14. ULUAN

1. Siregar Aek Nalas
2. Sigaol Barat
3. Sigaol Timur
4. Marom
5. Sibuntuon
6. Dolok Saribu Janji Matogu
7. Partor Janji Matogu
8. Parbagasan Janji Matogu
9. Partoruan Janji Matogu
10. Parhabinsaran Janji Matogu
11. Lumban Binanga
12. Lumban Holbung
13. Lumban Nabolon
14. Dolok Nagodang
15. Parik
16. Dolok Saribu Lumban Nabolon
17. Sampuara

15. ULUAN

1. Parsaoran Sibisa
2. Pardamean Sibisa
3. Sigapiton
4. Horsik
5. Motung
6. Parsaoran Ajibata
7. Pardomuan Ajibata

8. Pardamean Ajibata
9. Pardomuan Motung
10. Parsaoran Sibisa

16. BONATUA LUNASI

1. Sibadihon
2. Naga Timbul
3. Harungguan
4. Lumban Lobu
5. Sinar Sabungan
6. Sihiong
7. Silamosik II
8. Nagatimbul Timur
9. Lumban Sangkalan
10. Partoruan Lumban Lobu
11. Pardolok Lumban Lobu
12. Silombu
12. Silombu

<https://tobasamosirkab.bps.go.id>



**UNDANG-UNDANG REPUBLIK INDONESIA
NOMOR 16 TAHUN 1997
TENTANG
STATISTIK
DENGAN RAHMAT TUHAN YANG MAHA ESA
PRESIDEN REPUBLIK INDONESIA**

- Menimbang : i. bahwa statistik penting artinya bagi perencanaan pelaksanaan pemantauan dan evaluasi penyelenggaraan berbagai kegiatan di segenap aspek kehidupan bermasyarakat berbangsa dan bernegara dalam pembangunan nasional sebagai pengamalan Pancasila untuk memajukan kesejahteraan rakyat dalam rangka mencapai cita-cita bangsa sebagaimana tercantum dalam Pembukaan Undang-undang Dasar 1945;
- ii. bahwa dengan memperhatikan pentingnya peranan statistik tersebut diperlukan langkah-langkah untuk mengatur penyelenggaraan statistik nasional terpadu dalam rangka mewujudkan Sistem Statistik Nasional yang andal efektif dan efisien;
- iii. bahwa Undang-undang Nomor 6 Tahun 1960 tentang Sensus dan Undang-undang Nomor 7 Tahun 1960 tentang Statistik pada saat ini tidak sesuai lagi dengan perkembangan keadaan tuntutan masyarakat dan kebutuhan pembangunan nasional;
- iv. bahwa berdasarkan pertimbangan sebagaimana dimaksud dalam huruf a b dan c di atas dipandang perlu membentuk Undang-undang tentang Statistik yang baru;

Mengingat : Pasal 5 ayat (1) dan Pasal 20 ayat (1) Undang-undang Dasar 1945;

Dengan persetujuan

DEWAN PERWAKILAN RAKYAT REPUBLIK INDONESIA

MEMUTUSKAN

Menetapkan : UNDANG-UNDANG TENTANG STATISTIK.

BAB I**KETENTUAN UMUM****Pasal 1**

Dalam Undang-undang ini yang dimaksud dengan :

1. Statistik adalah data yang diperoleh dengan cara pengumpulan pengolahan penyajian dan analisis serta sebagai sistem yang mengatur keterkaitan antarunsur dalam penyelenggaraan statistik.
2. Data adalah informasi yang berupa angka tentang karakteristik (ciri0ciri khusus) suatu populasi.
3. Sistem Statistik Nasional adalah suatu tatanan yang terdiri atas unsur0unsur yang secara teratur saling berkaitan sehingga membentuk totalitas dalam penyelenggaraan statistik.
4. Kegiatan statistik adalah tindakan yang meliputi upaya penyediaan dan penyebaran data upaya pengembangan ilmu statistik dan upaya yang mengarah pada berkembangnya Sistem Statistik Nasional.
5. Statistik dasar adalah statistik yang pemanfaatannya ditujukan untuk keperluan yang bersifat luas baik bagi pemerintah maupun masyarakat yang memiliki ciri0ciri lintas sektoral berskala nasional makro dan yang penyelenggaraannya menjadi tanggung jawab Badan.
6. Statistik sektoral adalah statistik yang pemanfaatannya ditujukan untuk memenuhi kebutuhan instansi tertentu dalam rangka penyelenggaraan tugas0tugas pemerintahan dan pembangunan yang merupakan tugas pokok instansi yang bersangkutan.
7. Statistik khusus adalah statistik yang pemanfaatannya ditujukan untuk memenuhi kebutuhan spesifik dunia usaha pendidikan sosial budaya dan kepentingan lain dalam kehidupan masyarakat yang penyelenggaraannya dilakukan oleh lembaga organisasi perorangan dan atau unsur masyarakat lainnya.
8. Sensus adalah cara pengumpulan data yang dilakukan melalui pencacahan semua unit populasi di seluruh wilayah Republik Indonesia untuk

- memperoleh karakteristik suatu populasi pada saat tertentu.
9. Survei adalah cara pengumpulan data yang dilakukan melalui pencacahan sampel untuk memperkirakan karakteristik suatu populasi pada saat tertentu.
 10. Kompilasi produk administrasi adalah cara pengumpulan pengolahan penyajian dan analisis data yang didasarkan pada catatan administrasi yang ada pada pemerintah dan atau masyarakat.
 11. Badan adalah Badan Pusat Statistik.
 12. Populasi adalah keseluruhan unit yang menjadi objek kegiatan statistik baik yang berupa instansi pemerintah lembaga organisasi orang benda maupun objek lainnya.
 13. Sampel adalah sebagian unit populasi yang menjadi objek penelitian untuk memperkirakan karakteristik suatu populasi.
 14. Sinopsis adalah suatu ikhtisar penyelenggaraan statistik.
 15. Penyelenggara kegiatan statistik adalah instansi pemerintah lembaga organisasi perorangan dan atau unsur masyarakat lainnya.
 16. Petugas statistik adalah orang yang diberi tugas oleh penyelenggara kegiatan statistik untuk melaksanakan pengumpulan data baik melalui wawancara pengukuran maupun cara lain terhadap objek kegiatan statistik.
 17. Responden adalah instansi pemerintah lembaga organisasi orang dan atau unsur masyarakat lainnya yang ditentukan sebagai objek kegiatan statistik.

BAB II

ASAS ARAH DAN TUJUAN

Pasal 2

Selain berlandaskan asas-asas pembangunan nasional Undang-undang ini juga berasaskan :

- a. keterpaduan;
- b. keakuratan; dan
- c. kemutakhiran.

Pasal 3

Kegiatan statistik diarahkan untuk :

- a. mendukung pembangunan nasional;
- b. mengembangkan Sistem Statistik Nasional yang andal efektif dan efisien;
- c. meningkatkan kesadaran masyarakat akan arti dan kegunaan statistik; dan
- d. mendukung pengembangan ilmu pengetahuan dan teknologi.

Pasal 4

Kegiatan statistik bertujuan untuk menyediakan data statistik yang lengkap akurat dan mutakhir dalam rangka mewujudkan Sistem Statistik Nasional yang andal efektif dan efisien guna mendukung pembangunan nasional.

BAB III

JENIS STATISTIK DAN CARA PENGUMPULAN DATA

Bagian Pertama

Jenis Statistik

Pasal 5

Berdasarkan tujuan pemanfaatannya jenis statistik terdiri atas :

- a. statistik dasar;
- b. statistik sektoral; dan
- c. statistik khusus.

Pasal 6

- (1) Statistik dasar dan statistik sektoral terbuka pemanfaatannya untuk umum kecuali ditentukan lain oleh peraturan perundang-undangan yang berlaku.
- (2) Setiap orang memiliki kesempatan yang sama untuk mengetahui dan memanfaatkan statistik khusus dengan tetap memperhatikan hak seseorang atau lembaga yang dilindungi undang-undang.

Bagian Kedua

Cara Pengumpulan Data

Pasal 7

Statistik diselenggarakan melalui pengumpulan data yang dilakukan dengan cara :

- a. sensus;
- b. survei;
- c. kompilasi produk administrasi; dan
- d. cara lain sesuai dengan perkembangan ilmu pengetahuan dan teknologi.

Pasal 8

- (1) Sensus sebagaimana dimaksud dalam Pasal 7 huruf a diselenggarakan sekurang-kurangnya sekali dalam 10 (sepuluh) tahun oleh Badan yang meliputi :
 - a. sensus penduduk;
 - b. sensus pertanian; dan
 - c. sensus ekonomi.
- (2) Penetapan tahun penyelenggaraan dan perubahan jenis sensus sebagaimana dimaksud dalam ayat (1) diatur lebih lanjut dengan Peraturan Pemerintah.

Pasal 9

- (1) Survei sebagaimana dimaksud dalam Pasal 7 huruf b diselenggarakan secara berkala dan sewaktu-waktu untuk memperoleh data yang rinci.
- (2) Survei antarsensus dilakukan pada pertengahan 2 (dua) sensus sejenis untuk menjembatani 2 (dua) sensus tersebut.

Pasal 10

- (1) Kompilasi produk administrasi sebagaimana dimaksud dalam Pasal 7 huruf c dilaksanakan dengan memanfaatkan berbagai dokumen produk administrasi.
- (2) Hasil kompilasi produk administrasi milik instansi pemerintah terbuka pemanfaatannya untuk umum kecuali ditentukan lain oleh peraturan perundangundangan yang berlaku.
- (3) Setiap orang mempunyai kesempatan yang sama untuk mengetahui dan memanfaatkan hasil kompilasi produk administrasi milik lembaga organisasi perorangan dan atau unsur masyarakat lainnya dengan tetap

memperhatikan hak seseorang atau lembaga yang dilindungi undang-undang.

BAB IV
PENYELENGGARAAN STATISTIK
Bagian Pertama
Statistik Dasar
Pasal 11

- (1) Statistik dasar diselenggarakan oleh Badan.
- (2) Dalam menyelenggarakan statistik dasar sebagaimana dimaksud dalam ayat (1) Badan memperoleh data dengan cara :
 - a. sensus;
 - b. survei;
 - c. kompilasi produk administrasi; dan
 - d. cara lain sesuai dengan perkembangan ilmu pengetahuan dan teknologi.

Bagian Kedua Statistik Sektoral

Pasal 12

- (1) Statistik sektoral diselenggarakan oleh instansi pemerintah sesuai lingkup tugas dan fungsinya secara mandiri atau bersama dengan Badan.
- (2) Dalam menyelenggarakan statistik sektoral instansi pemerintah memperoleh data dengan cara :
 - a. survei;
 - b. kompilasi produk administrasi; dan
 - c. cara lain sesuai dengan perkembangan ilmu pengetahuan dan teknologi.
- (3) Statistik sektoral harus diselenggarakan bersama dengan Badan apabila statistik tersebut hanya dapat diperoleh dengan cara sensus dan dengan jangkauan populasi berskala nasional.
- (4) Hasil statistik sektoral yang diselenggarakan sendiri oleh instansi pemerintah wajib diserahkan kepada Badan.

Bagian Ketiga
Statistik Khusus

Pasal 13

- (1) Statistik khusus diselenggarakan oleh masyarakat baik lembaga organisasi perorangan maupun unsur masyarakat lainnya secara mandiri atau bersama dengan Badan.
- (2) Dalam menyelenggarakan statistik khusus sebagaimana dimaksud dalam ayat (1) masyarakat memperoleh data dengan cara :
 - a. survei;
 - b. kompilasi produk administrasi; dan
 - c. cara lain sesuai dengan perkembangan ilmu pengetahuan dan teknologi.

Pasal 14

- (1) Dalam rangka pengembangan Sistem Statistik Nasional masyarakat sebagaimana dimaksud dalam Pasal 13 ayat (1) wajib memberitahukan sinopsis kegiatan statistik yang telah selesai diselenggarakannya kepada Badan.
- (2) Sinopsis sebagaimana dimaksud dalam ayat (1) memuat :
 - a. judul;
 - b. wilayah kegiatan statistik;
 - c. objek populasi;
 - d. jumlah responden;
 - e. waktu pelaksanaan;
 - f. metode statistik;
 - g. nama dan alamat penyelenggara; dan
 - h. abstrak.
- (3) Penyampaian pemberitahuan sinopsis dapat dilakukan melalui pos jaringan komunikasi data atau cara penyampaian lainnya yang dianggap mudah bagi penyelenggara kegiatan statistik.
- (4) Kewajiban memberitahukan sinopsis sebagaimana dimaksud dalam ayat (1) tidak berlaku bagi statistik yang digunakan untuk memenuhi kebutuhan intern.

BAB V
PENGUMUMAN DAN PENYEBARLUASAN

Pasal 15

- (1) Badan berwenang mengumumkan hasil statistik yang diselenggarakannya.
- (2) Pengumuman hasil statistik dimuat dalam Berita Resmi Statistik.

Pasal 16

Badan menyebarluaskan hasil statistik yang diselenggarakannya.

BAB VI
KOORDINASI DAN KERJA SAMA

Pasal 17

- (1) Koordinasi dan kerja sama penyelenggaraan statistik dilakukan oleh Badan dengan instansi pemerintah dan masyarakat di tingkat pusat dan daerah.
- (2) Dalam rangka mewujudkan dan mengembangkan Sistem Statistik Nasional Badan bekerja sama dengan instansi pemerintah dan masyarakat untuk membangun pembakuan konsep definisi klasifikasi dan ukuran.
- (3) Koordinasi dan kerja sama sebagaimana dimaksud dalam ayat (1) dilaksanakan atas dasar kemitraan dan dengan tetap mengantisipasi serta menerapkan perkembangan ilmu pengetahuan dan teknologi.
- (4) Ketentuan mengenai tata cara dan lingkup koordinasi dan kerja sama penyelenggaraan statistik antara Badan instansi pemerintah dan masyarakat diatur lebih lanjut dengan Keputusan Presiden.

Pasal 18

- (1) Kerja sama penyelenggaraan statistik dapat juga dilakukan oleh Badan instansi pemerintah dan atau masyarakat dengan lembaga internasional negara asing atau lembaga swasta asing sesuai dengan peraturan perundang-undangan yang berlaku.
- (2) Kerja sama penyelenggaraan statistik sebagaimana dimaksud dalam ayat (1) didasarkan pada prinsip bahwa penyelenggara utama adalah Badan instansi pemerintah atau masyarakat Indonesia.

BAB VII
HAK DAN KEWAJIBAN

Bagian Pertama Penyelenggara Kegiatan Statistik

Pasal 19

Penyelenggara kegiatan statistik berhak memperoleh keterangan dari responden mengenai karakteristik setiap unit populasi yang menjadi objek.

Pasal 20

Penyelenggara kegiatan statistik wajib memberikan kesempatan yang sama kepada masyarakat untuk mengetahui dan memperoleh manfaat dari statistik yang tersedia sesuai dengan ketentuan peraturan perundang-undangan yang berlaku.

Pasal 21

Penyelenggara kegiatan statistik wajib menjamin kerahasiaan keterangan yang diperoleh dari responden.

Bagian Kedua Petugas Statistik

Pasal 22

Setiap petugas statistik Badan berhak memasuki wilayah kerja yang telah ditentukan untuk memperoleh keterangan yang diperlukan.

Pasal 23

Setiap petugas statistik wajib menyampaikan hasil pelaksanaan statistik sebagaimana adanya.

Pasal 24

Ketentuan mengenai jaminan kerahasiaan keterangan sebagaimana dimaksud dalam Pasal 21 berlaku juga bagi petugas statistik.

Pasal 25

Setiap petugas statistik harus memperlihatkan surat tugas dan atau tanda pengenal serta wajib memperhatikan nilai-nilai agama, adat istiadat, setempat, tata krama, dan ketertiban umum.

Bagian Ketiga Responden

Pasal 26

(1) Setiap orang berhak menolak untuk dijadikan responden kecuali dalam penyelenggaraan statistik dasar oleh Badan.

(2) Setiap responden berhak menolak petugas statistik yang tidak dapat memenuhi ketentuan sebagaimana dimaksud dalam Pasal 25.

Pasal 27

Setiap responden wajib memberikan keterangan yang diperlukan dalam penyelenggaraan statistik dasar oleh Badan.

BAB VIII**KELEMBAGAAN****Pasal 28**

- (1) Pemerintah membentuk Badan yang berada di bawah dan bertanggung jawab langsung kepada Presiden.
- (2) Badan mempunyai perwakilan wilayah di Daerah yang merupakan instansi vertikal.
- (3) Ketentuan mengenai tugas fungsi susunan organisasi dan tata kerja Badan sebagaimana dimaksud dalam ayat (1) dan ayat (2) diatur lebih lanjut dengan Keputusan Presiden.

Pasal 29

- (1) Pemerintah membentuk Forum Masyarakat Statistik yang bertugas memberikan saran dan pertimbangan di bidang statistik kepada Badan.
- (2) Forum sebagaimana dimaksud dalam ayat (1) bersifat nonstruktural dan independen yang anggotanya terdiri atas unsur pemerintah pakar praktisi dan tokoh masyarakat.

Pasal 30

- (1) Instansi pemerintah dapat membentuk satuan organisasi di lingkungannya untuk melaksanakan statistik sektoral.
- (2) Ketentuan mengenai tugas fungsi susunan organisasi dan tata kerja satuan organisasi sebagaimana dimaksud dalam ayat (1) diatur oleh instansi yang bersangkutan berdasarkan peraturan perundang-undangan yang berlaku.
- (3) Dalam menyelenggarakan statistik sektoral satuan organisasi sebagaimana dimaksud dalam ayat (1) harus mengadakan koordinasi dengan Badan untuk menerapkan penggunaan konsep definisi klasifikasi dan ukuran-ukuran yang telah dibakukan dalam rangka pengembangan Sistem Statistik Nasional.

BAB IX
PEMBINAAN

Pasal 31

Badan bekerja sama dengan instansi pemerintah dan unsur masyarakat melakukan pembinaan terhadap penyelenggara kegiatan statistik dan masyarakat agar lebih meningkatkan kontribusi dan apresiasi masyarakat terhadap statistik mengembangkan Sistem Statistik Nasional dan mendukung pembangunan nasional.

Pasal 32

Dalam rangka pembinaan sebagaimana dimaksud dalam Pasal 31 Badan melakukan upaya-upaya sebagai berikut :

- a. meningkatkan kemampuan sumber daya manusia dalam penyelenggaraan statistik;
- b. mengembangkan statistik sebagai ilmu;
- c. meningkatkan penguasaan ilmu pengetahuan dan teknologi yang dapat mendukung penyelenggaraan statistik;
- d. mewujudkan kondisi yang mendukung terbentuknya pembakuan dan pengembangan konsep definisi klasifikasi dan ukuran-ukuran dalam kerangka semangat kerja sama dengan para penyelenggara kegiatan statistik lainnya;
- e. mengembangkan sistem informasi statistik;
- f. meningkatkan penyebaran informasi statistik;
- g. meningkatkan kemampuan penggunaan dan pemanfaatan hasil statistik untuk mendukung pembangunan nasional; dan
- h. meningkatkan kesadaran masyarakat akan arti dan kegunaan statistik.

Pasal 33

Pelaksanaan pembinaan sebagaimana dimaksud dalam Pasal 31 diatur lebih lanjut dengan Peraturan Pemerintah.

BAB X KETENTUAN PIDANA

Pasal 34

Setiap orang yang tanpa hak menyelenggarakan sensus sebagaimana dimaksud dalam Pasal 11 ayat (2) huruf a dipidana dengan pidana penjara

paling lama 2 (dua) tahun dan denda paling banyak Rp50.000.000 00 (lima puluh juta rupiah).

Pasal 35

Setiap orang yang dengan sengaja melanggar ketentuan sebagaimana dimaksud dalam Pasal 14 ayat (1) dipidana dengan pidana kurungan paling lama 1 (satu) tahun atau denda paling banyak Rp25.000.000 00 (dua puluh lima juta rupiah).

Pasal 36

(1) Penyelenggara kegiatan statistik yang dengan sengaja dan tanpa alasan yang sah tidak memenuhi kewajiban sebagaimana dimaksud dalam Pasal 20 dipidana dengan pidana kurungan paling lama 1 (satu) tahun atau denda paling banyak Rp25.000.000 00 (dua puluh lima juta rupiah).

(2) Penyelenggara kegiatan statistik yang dengan sengaja melanggar ketentuan sebagaimana dimaksud dalam Pasal 21 dipidana dengan pidana penjara paling lama 5 (lima) tahun dan denda paling banyak Rp100.000.000 00 (seratus juta rupiah).

Pasal 37

Petugas statistik yang dengan sengaja melanggar ketentuan sebagaimana dimaksud dalam Pasal 24 dipidana dengan pidana penjara paling lama 1 (satu) tahun 6 (enam) bulan dan denda paling banyak Rp15.000.000 00 (lima belas juta rupiah).

Pasal 38

Responden yang dengan sengaja melanggar ketentuan sebagaimana dimaksud dalam Pasal 27 dipidana dengan pidana penjara paling lama 1 (satu) tahun 6 (enam) bulan dan denda paling banyak Rp25.000.000 00 (dua puluh lima juta rupiah).

Pasal 39

Setiap orang yang dengan sengaja dan tanpa alasan yang sah mencegah menghalangi atau menggagalkan jalannya penyelenggaraan statistik yang dilakukan oleh penyelenggara kegiatan statistik dasar dan atau statistik sektoral dipidana dengan pidana penjara paling lama 5 (lima) tahun dan denda paling banyak Rp100.000.000 00 (seratus juta rupiah).

Pasal 40

(1) Tindak pidana sebagaimana dimaksud dalam Pasal 34 Pasal 36 ayat (2)

Pasal 37 Pasal 38 dan Pasal 39 adalah kejahatan.

(2) Tindak pidana sebagaimana dimaksud dalam Pasal 35 dan Pasal 36 ayat (1) adalah pelanggaran.

BAB XI

KETENTUAN PERALIHAN

Pasal 41

Semua peraturan pelaksanaan Undang-undang Nomor 6 Tahun 1960 tentang Sensus dan Undang-undang Nomor 7 Tahun 1960 tentang Statistik dinyatakan tetap berlaku sepanjang tidak bertentangan atau belum diganti dengan yang baru berdasarkan Undang-undang ini.

BAB XII

KETENTUAN PENUTUP

Pasal 42

Pada saat mulai berlakunya Undang-undang ini maka Undang-undang Nomor 6 Tahun 1960 tentang Sensus dan Undang-undang Nomor 7 Tahun 1960 tentang Statistik dinyatakan tidak berlaku.

Pasal 43

Undang-undang ini mulai berlaku pada tanggal diundangkan. Agar setiap orang dapat mengetahuinya memerintahkan pengundangan Undang-undang ini dengan penempatannya dalam Lembaran Negara Republik Indonesia.

Disahkan di Jakarta
 Pada tanggal 19 Mei 1997
 PRESIDEN REPUBLIK INDONESIA
 ttd.
 SOEHARTO
 Diundangkan di Jakarta
 Pada tanggal 19 Mei 1997

MENTERI NEGARA SEKRETARIS NEGARAREPUBLIK INDONESIA
 ttd.

MOERDIONO

LEMBARAN NEGARA REPUBLIK INDONESIA TAHUN 1997 NOMOR 39

Salinan sesuai dengan salinan aslinya

SEKRETARIS KABINET RI
 Kepala Biro Hukum
 Dan Perundang-undangan

Ttd

Lambock V. Nahattands

Salinan sesuai dengan salinan
 aslinya

BIRO PUSAT STATISTIK
 Kepala Biro Kepegawaian
 Dan Organisasi

Ttd

Pietojo MSA

Salinan sesuai dengan salinan
 aslinya

KEPALA BPS PROVINSI SUMATERA
 UTARA

Ttd

Dr Syech Suhaimi SE M.Si

**DAFTAR ALAMAT BADAN PUSAT STATISTIK (BPS) KABUPATEN/KOTA
SE PROPINSI SUMATERA UTARA
LIST ADDRESS OF BPS-STATISTICS OF REGENCY/CITY**

| No. | Nama Kantor <i>Office</i> | Alamat <i>Address</i> |
|-----|-----------------------------------|--|
| (1) | (2) | (3) |
| 1. | BPS Republik Indonesia | Jl. DR. Sutomo No. 608 Jakarta 10710 |
| 2. | BPS Provinsi Sumatera Utara | Telp (021) 381029104 3841195 Jl. Asrama No. 179 Medan 20123 Telp (061) 8452343 |
| 3. | BPS Kabupaten Nias | Jl. Ampera No. 3 Mudik Gunungsitoli 22814 |
| 4. | BPS Kabupaten Madina | Komp. Perkantoran Paya Loting Panyabungan |
| 5. | BPS Kabupaten Tapanuli Selatan | Jl. SM. Raja Km 6 5 Batunadua Padang Sidempuan 22736 Telp/Fax (0634) 28526 Email : bps1203@bps.go.id |
| 6. | BPS Kabupaten Tapanuli Tengah | Jl. N. Daulay Pandan Sibolga 22661 Telp/Fax (0631) 371082 |

7. BPS Kabupaten Tapanuli Utara Jl. Sutan Sumurung L.Tobing No.7
Tarutung 22417
Telp/Fax (0633) 21153
Email : bps1205@bps.go.id
8. BPS Kabupaten Toba Samosir Jl. Somba Debata No.5 Onan Raja
Balige 22315
Telp/Fax (0632) 21480
Email : bps1206@bps.go.id
9. BPS Kabupaten Labuhan Batu Jl. Flamboyan No.3 (Komp. Kantor
Bupati Labuhan Batu) Rantau
Prapat
Telp/Fax (0624) 21075
Email : bps1207@bps.go.id
10. BPS Kabupaten Asahan Jl. Tusam No.2 Kisaran 21216
Telp/Fax (0623) 41731
Email : bps1208@bps.go.id
11. BPS Kabupaten Simalungun Jl. Sangnawuluh Km. 4 P.Siantar
21151
Telp/Fax (0622) 7550253
Email : bps1209@bps.go.id
12. BPS Kabupaten Dairi Jl. Pelita No. 15 Sidikalang 22212
Telp/Fax (0627) 21304
Email : bps1210@bps.go.id

13. BPS Kabupaten Karo
Jl. Letjen Jamin Ginting No. 131
Berastagi
Telp (0628) 92675
Email : bps1211@bps.go.id
14. BPS Kabupaten Deli Serdang
Jl. Karya Utama Komp. Pemda
Deli Serdang 0 L. Pakam
Telp (061) 7951326
Email : bps1212@bps.go.id
15. BPS Kabupaten Langkat
Jl. T. Putra Azis No.1 Komp.
Pemda Langkat0Stabat
Telp (061) 8910990
Email : bps1213@bps.go.id
16. BPS Kabupaten Nias Selatan
Jl. Sudirman No. 19 Kelurahan
Pasar Teluk Dalam
Telp/Fax (0630) 7001028
Email : bps1214@bps.go.id
17. BPS Kabupaten Humbang
Hasundutan
Jl. Bonan Dolok Km. 3 Purba
Dolok – Dolok Sanggul
Telp/Fax (0633) 31554
Email : bps1215@bps.go.id
18. BPS Kabupaten Pakpak Bharat
Jl. Singgabur (Komp. Instansi
Vertikal) Salak
Telp/Fax (0627) 433065
Email : bps1216@bps.go.id

19. BPS Kabupaten Samosir Jl. Komp. Perkantoran Pemkab Samosir – Desa Siopat Sosor Parbaba Kec. Pangururan 22392
Fax (0626) 20104
Email : bps1217@bps.go.id
20. BPS Kabupaten Serdang Bedagai Jl. Negara Medan0 Tebing Tinggi (Komp. Instansi Vertikal) Sei Rampah 20695
Telp/Fax (0621) 441805
Email : bps1218@bps.go.id
21. BPS Kabupaten Padang Lawas Jl. KH Dewantara No. 56A Lingkungan Pasar Sibuhuan
Telp (0636) 421175
Email : bps1221@bps.go.id
22. BPS Kabupaten Padang Lawas Utara Jl. Lintar Gunung Tua Binanga Km.2 Gunung Tua 22753
Telp (0635) 5910878
Email : bps1220@bps.go.id
23. BPS Kota Sibolga Jl. T. Dorong Ht. Galung No.2 Sibolga 22521
Telp/Fax (0631) 22082
Email : bps1271@bps.go.id
24. BPS Kota Tanjung Balai Jl. Jend. Sudirman No. 205 Tanjung Balai 21311
Telp (0623) 92004
Fax (0623) 597184
Email : bps1272@bps.go.id

25. BPS Kota Pematang Siantar Jl. Porsea No.5A P.Siantar 21125
Telp/Fax (0622) 24495
Email : bps1273@bps.go.id
26. BPS Kota Tebing Tinggi Jl. Gunung Lauser Komp. Pemda
Tebing Tinggi 20614
Telp/Fax (0621) 21733
Email : bps1274@bps.go.id
27. BPS Kota Medan Jl. Budi Pembangunan III No. 16
Medan 20116
Telp/Fax (061) 619936
Email : bps1275@bps.go.id
28. BPS Kota Binjai Jl. WR. Monginsidi No.22 Binjai
20719
Telp/Fax (061) 8826571
Email : bps1276@bps.go.id
29. BPS Kota Padang Sidempuan Jl. T. Rizal Nurdin Km.7 Palopat
Pijorkoling P.Sidempuan
Telp/Fax (0634) 28775
Email : bps1277@bps.go.id



**Sensus
Penduduk
2020**

Anda Tercatat, Data Akurat I

DATA

MENCERDASKAN BANGSA
Enlighten The Nation



**BADAN PUSAT STATISTIK
KABUPATEN TOBA SAMOSIR**
Statistics of Toba Samosir Regency

Jl. Somba Debata No. 5 Onan Raja, Balige (22315)
Telp. 0632 - 21480 Fax. 0632 - 322194 Email: bps1206@bps.go.id
<http://tobasamosirkab.bps.go.id>

ISSN 2461-0036



9 772461 003005