



KABUPATEN BENER MERIAH DALAM ANGKA 2019

Bener Meriah Regency in Figures, 2019



BADAN PUSAT STATISTIK
KABUPATEN BENER MERIAH
Statistics of Bener Meriah Regency

Kabupaten Bener Meriah Dalam Angka

Bener Meriah Regency in Figures

2019

ISSN: -

No. Publikasi/*Publication Number*: 11170.1903

Katalog/*Catalog*: 1102001.1117

Ukuran Buku/*Book Size*: 14,8 cm x 21 cm

Jumlah Halaman/*Number of Pages*: xlvii + 420 halaman /*pages*

Naskah/*Manuscript*:

Badan Pusat Statistik Kabupaten Bener Meriah

BPS-Statistics of Bener Meriah Regency

Gambar Kover oleh/*Cover Designed by*:

Seksi Integrasi Pengolahan dan Diseminasi Statistik

Integrated Processing and Statistics Dissemination Section

Ilustrasi Kover/*Cover Illustration*:

Kopi Gayo/*Traditional of Gayo Coffee*

Diterbitkan oleh/*Published by*:

© BPS Kabupaten Bener Meriah/*BPS-Statistics of Bener Meriah Regency*

Dicetak oleh/*Printed by*:

-

**Dilarang mengumumkan, mendistribusikan, mengomunikasikan, dan/atau
menggandakan sebagian atau seluruh isi buku ini untuk tujuan komersial tanpa izin
tertulis dari Badan Pusat Statistik**

*Prohibited to announce, distribute, communicate, and/or copy part or all of this book
for commercial purpose without permission from BPS-Statistics Indonesia*

TIM PENYUSUN / DRAFTING TEAM

Penanggungjawab Umum/*General in Charge*:

Ir. Maimun

Penyunting/*Editor*:

Siti Maulina Meutuah, S.Si

Penulis/*Writer*:

Siti Maulina Meutuah, S.Si

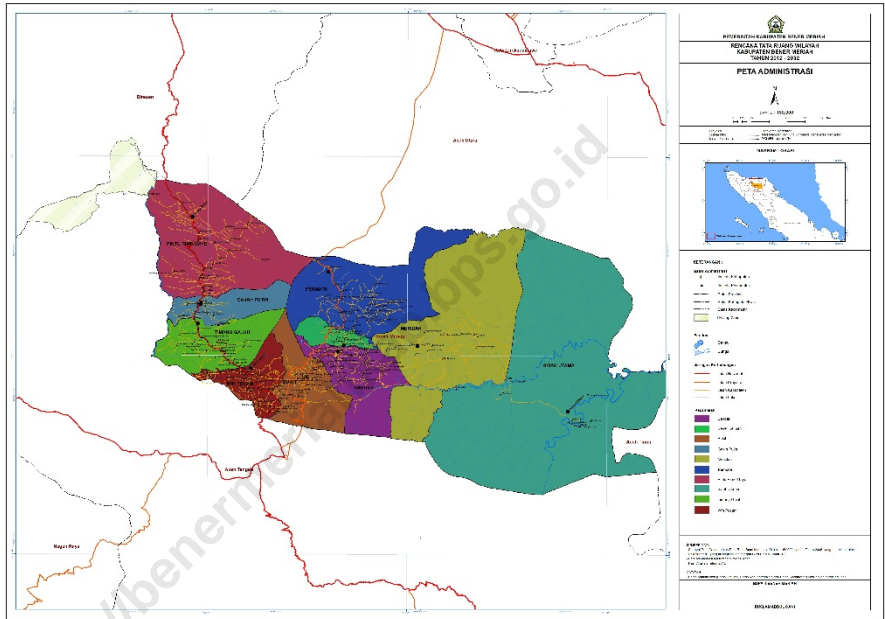
Gambar Kulit/ *Cover Design*:

Yeni Widya Lestari, SST

<https://benermeriah.com/2020/01/01/>

Peta Wilayah Kabupaten Bener Meriah

MAP OF BENER MERIAH REGENCY



KEPALA BPS KABUPATEN BENER MERIAH
CHIEF STATISTICIAN OF BENER MERIAH REGENCY



Ir. Maimun




KATA PENGANTAR

Kabupaten Bener Meriah Dalam Angka 2019 merupakan publikasi tahunan yang diterbitkan oleh BPS Kabupaten Bener Meriah. Dengan adanya publikasi ini, diharapkan dapat membantu melengkapi penyusunan rencana pembangunan dan evaluasi program pembangunan di Kabupaten Bener Meriah.

Publikasi ini dapat terwujud berkat kerja sama dan bantuan dari berbagai pihak baik instansi pemerintah maupun swasta. Kepada semua pihak yang telah memberikan bantuan disampaikan penghargaan dan terima kasih yang sebesar-besarnya.

Walaupun publikasi ini telah disiapkan sebaik-baiknya, namun disadari masih ada kekurangan dan kesalahan yang terjadi. Untuk perbaikan publikasi ini, tanggapan dan saran yang bersifat konstruktif dari para pemakai sangat diharapkan.

Redelong, Agustus 2019
Kepala BPS
Kabupaten Bener Meriah



Ir. Maimun




PREFACE

Bener Meriah Regency in Figures 2019 is an annual publication written by BPS of Bener Meriah Regency. Hopefully, this publication can be used to assist planning and evaluate development programs in Bener Meriah Regency.

This comprehensive publication has been made possible with the assistance and contribution from several governmental institutions and private organizations. To all parties who have been involved in the preparation of this publication, I would like to express my sincerest appreciation and gratitude.

Comments and constructive suggestions for the improvement of this publication are always welcome.

*Redelong, August 2019
Chief Statistician of
Bener Meriah Regency*



Jr. Maimun

DAFTAR ISI / CONTENTS

	Halaman Page
Peta Wilayah Kabupaten Bener Meriah	v
KEPALA BPS KABUPATEN BENER MERIAH	vii
KATA PENGANTAR	ix
PREFACE	x
DAFTAR ISI / CONTENTS.....	xi
DAFTAR TABEL / LIST OF TABLE	xiv
DAFTAR GAMBAR / LIST OF GRAPHICS	xix
PENJELASAN UMUM/EXPLANATORY NOTES	xlvi
1 Geografi dan Iklim.....	1
<i>Geography and Climate</i>	1
1.1 Geografi/Geography	7
1.2 Iklim/ <i>Climate</i>	17
2 Pemerintahan	19
<i>Government</i>	19
2.1 Wilayah Administratif/ <i>Administrative Area</i>	27
2.2 Pegawai Negeri Sipil/ <i>Civil Servants</i>	29
2.3 Dewan Perwakilan Rakyat Aceh/ <i>The Regional House Of Representative</i>	40
3 Kependudukan dan Ketenagakerjaan	50
<i>Population and Employment</i>	51
3.1 Kependudukan/ <i>Population</i>	64
3.2 Ketenagakerjaan/ <i>Employment</i>	78
4 Sosial	89
<i>Social</i>	89
4.1 Pendidikan/ <i>Education</i>	112
4.2 Kesehatan/ <i>Health</i>	156
4.3 Agama/ <i>Religion</i>	183

4.4	Kriminalitas/ <i>Crime</i>	187
4.5	Kemiskinan/ <i>Poverty</i>	202
5	Pertanian	205
	<i>Agriculture</i>	205
5.1	Tanaman Pangan/ <i>Food Crops</i>	222
5.2	Hortikultura/ <i>Horticulture</i>	231
5.3	Perkebunan/ <i>Plantation</i>	248
5.4	Peternakan/ <i>Livestock</i>	268
5.5	Perikanan/ <i>Fishery</i>	274
6	Industri, Pertambangan, Energi, dan Konstruksi.....	281
	<i>Industry, Mining, Energy, And Construction</i>	281
6.1	Industri/ <i>Industry</i>	288
6.2	Pertambangan/ <i>Mining</i>	293
6.3	Energi/ <i>Energy</i>	297
6.4	Konstruksi/ <i>Construction</i>	299
7	Perdagangan.....	301
	<i>Trade</i>	301
7.1	Perdagangan/ <i>Trade</i>	308
8	Pendapatan Regional.....	313
	<i>Regional income</i>	314
8.1	Pendapatan Regional/ <i>Regional Income</i>	325
9	Hotel dan Turisme	345
	<i>Hotel and Tourism</i>	345
9.1	Hotel dan Turisme/ <i>Hotel and Tourism</i>	351
10	Transportasi dan Komunikasi	355
	<i>Transportation and Communication</i>	355
10.1	Transportasi dan Komunikasi/ <i>Transportation and Communication</i>	364
11	Keuangan Daerah dan Harga	379
	<i>Local Finance and Price</i>	379
11.1	Keuangan Daerah/ <i>Local Finance</i>	384
11.2	Bank&Institusi Keuangan Lainnya/ <i>Bank&Other Financial Institute</i>	392
11.3	Harga/ <i>Price</i>	397
12	Pengeluaran Penduduk dan Konsumsi Makanan	403

<i>Population Expenditure and Food Consumption</i>	403
12.1 Pengeluaran/ <i>Expenditure</i>	408
12.2 Konsumsi/ <i>Consumption</i>	411
13 Perbandingan dengan Daerah Lain.....	413
<i>Comparison to other areas</i>	413
13.1 Perbandingan dengan Daerah Lain/ <i>Comparison to Other Areas</i> ...	419

<https://benermeriahkab.bps.go.id>

DAFTAR TABEL / LIST OF TABLE

	halaman <i>page</i>
1 Geografi dan Iklim	1
<i>Geography and Climate</i>	
1.1 GEOGRAFI/GEOGRAPHY	7
1.1.1 Luas Daerah dan Jumlah Pulau Menurut Kecamatan di Kabupaten Bener Meriah	7
<i>Total Area and Number of Islands by Subdistrict in Bener Meriah Regency</i>	
1.1.2 Informasi Geografis Kabupaten Bener Meriah, 2018	8
<i>Geographic Information of Bener Meriah Regency, 2018</i>	
1.1.3 Nama – Nama Gampong / Desa pada Kabupaten Bener Meriah, 2018	9
<i>Name of Villages in Bener Meriah Regency, 2018</i>	
1.2 IKLIM/CLIMATE	17
1.2.1 Rata-rata Suhu dan Kelembapan Udara Menurut Bulan pada Pos Pengamatan Gunung Api di Kabupaten Bener Meriah, 2018.....	17
<i>Average Temperature and Humidity by Month at Volcano Observation Post in Bener Meriah Regency, 2018</i>	
2 Pemerintahan	19
<i>Government</i>	
2.1 WILAYAH ADMINISTRATIF/ADMINISTRATIVE AREA	27
2.1.1 Jumlah Desa Menurut Kecamatan di Kabupaten Bener Meriah, 2018	27
<i>Number of Villages by Subdistrict in Bener Meriah Regency, 2018</i>	
2.1.2 Jumlah Dusun Menurut Kecamatan di Kabupaten Bener Meriah, 2018.....	28
<i>Number of Villages and Dusun by Regency / City in Bener Meriah Regency, 2018</i>	

2.2	PEGAWAI NEGERI SIPIL/CIVIL SERVANTS	29
2.2.1	Jumlah Pegawai Negeri Sipil Menurut Jabatan dan Jenis Kelamin di Kabupaten Bener Meriah, 2018 29 <i>Number of Civil Servants by Hierarchy and Sex in Bener Meriah Regency, 2018</i>	
2.2.2	Jumlah Pegawai Negeri Sipil Menurut Tingkat Pendidikan dan Jenis Kelamin di Kabupaten Bener Meriah, 2017 dan 2018 30 <i>Number of Civil Servants by Educational Level and Sex in Bener Meriah Regency, 2017 and 2018</i>	
2.2.3	Jumlah Pegawai Negeri Sipil Menurut Tingkat Kepangkatan dan Jenis Kelamin di Kabupaten Bener Meriah, 2017 dan 2018 31 <i>Number of Civil Servants by Hierarchy and Sex in Bener Meriah Regency, 2017 and 2018</i>	
2.2.4	Jumlah Pegawai Negeri Sipil Menurut Instansi dan Jenis Kelamin di Kabupaten Bener Meriah, 2018 32 <i>Number of Civil Servants by Institution and Sex in Bener Meriah Regency, 2018</i>	
2.2.5	Daftar Para Pejabat Pemerintah Daerah Kabupaten Bener Meriah Keadaan Desember 2018 35 <i>List of Officials on Regional Government of Bener Meriah Regency, December 2018</i>	
2.2.6	Daftar Para Pejabat Instansi Vertikal dalam Wilayah Kabupaten Bener Meriah, 2018..... 38 <i>List of Officials on National Government Agencies in Bener Meriah Regency, 2018</i>	
2.2.7	Daftar Para Camat dalam Wilayah Kabupaten Bener Meriah Keadaan Desember, 2018 39 <i>List of Head of Sub-district Office in Bener Meriah Regency, December 2018</i>	
2.3	DEWAN PERWAKILAN RAKYAT ACEH/THE REGIONAL HOUSE OF REPRESENTATIVE	40
2.3.1	Jumlah Anggota Dewan Perwakilan Rakyat Aceh Kabupaten Bener Meriah Menurut Partai Politik dan Jenis Kelamin, 2018 40 <i>Number of Member on Bener Meriah Regency Hose of Representative by Political Parties and Sex, 2018</i>	
2.3.2	Jumlah Jumlah Anggota Fraksi dan Komisi Dewan Perwakilan Rakyat Aceh Kabupaten Bener Meriah Periode 2017 – 2022 Menurut Jenis Kelamin, 2018 41	

	<i>Number of Fraction and Commission Members on Bener Meriah Regency House of Representative 2017-2022 by Sex, 2018</i>	
2.3.3	Susunan Anggota Dewan Perwakilan Rakyat Aceh Kabupaten Bener Meriah Periode 2017-2022, 2018 42 <i>Bener Meriah Regency House of Representative Members Assembly 2017-2022, 2018</i>	
2.3.4	Keanggotaan Komisi-Komisi Dewan Perwakilan Rakyat Aceh Kabupaten Bener Meriah Periode 2017-2022, 2018 44 <i>Commission Members on Bener Meriah Regency House of Representative, 2017-2022, 2018</i>	
2.3.5	Nama-Nama Anggota Dewan Perwakilan Rakyat Aceh Kabupaten Bener Meriah Periode 2017-2022 Menurut Fraksi, Jabatan, dan Partai Politik, 2018 45 <i>Members of Bener Meriah Regency House of Representative 2017-2022 by Fraction, Position, and Political Party, 2018</i>	
2.3.6	Nama - Nama Partai Politik yang Ada di Kabupaten Bener Meriah Menurut Jumlah Pengurus dan Alamat, 2018..... 46 <i>Number of Political Parties in Bener Meriah Regency by Members and Addresses, 2018</i>	
2.3.7	Banyaknya Suara pada Pemilihan Umum Legislatif Tahun 2017 Menurut Partai Politik di Kabupaten Bener Meriah 48 <i>Number of Votes on 2017 Legislative General Election by Political Party in Bener Meriah Regency</i>	
2.3.8	Banyaknya Suara pada Pemilihan Kepala Daerah Tahun 2017 di Kabupaten Bener Meriah 49 <i>Number of Votes on 2017 Executive General Election by in Bener Meriah Regency</i>	
3	Kependudukan dan Ketenagakerjaan..... 51 <i>Population and Employment</i>	
3.1	KEPENDUDUKAN/POPULATION	64
3.1.1	Penduduk, Laju Pertumbuhan Penduduk, Distribusi Persentase Penduduk Kepadatan Penduduk, Rasio Jenis Kelamin Penduduk Menurut Kecamatan di Kabupaten Bener Meriah, 2010 dan 2018..... 64	

	<i>Population, Annual Population Growth Rate, Percentage of Total Population, Population Density per sq.km, Population Sex Ratio by Sub-district in Bener Meriah Regency, 2010 and 2018</i>	
3.1.2	Jumlah Penduduk dan Laju Pertumbuhan Penduduk Menurut Kabupaten di Provinsi Aceh 2016, 2017 dan 2018	65
	<i>Population and Population Growth Rate by Regency/City in Aceh Province, 2016, 2017 and 2018</i>	
3.1.3	Jumlah Penduduk dan Laju Pertumbuhan Penduduk Menurut Kecamatan di Kabupaten Bener Meriah 2010, 2016, 2017, dan 2018	66
	<i>Population and Population Growth Rate by Sub-district in Bener Meriah Regency, 2016, 2017 and 2018</i>	
3.1.4	Jumlah Penduduk Menurut Kecamatan di Kabupaten Bener Meriah 2014 – 2018	67
	<i>Population by Sub-district in Bener Meriah Regency, 2014 – 2018</i>	
3.1.5	Jumlah Pertambahan Penduduk Menurut Kecamatan di Kabupaten Bener Meriah 2014 – 2018	68
	<i>Population Increase by Sub-district in Bener Meriah Regency, 2014 – 2018</i>	
3.1.6	Laju Pertumbuhan Penduduk Menurut Kecamatan di Kabupaten Bener Meriah 2014 – 2018	69
	<i>Population Growth Rate by Sub-district in Bener Meriah Regency, 2014 – 2018</i>	
3.1.7	Jumlah Rumah Tangga Menurut Kecamatan di Kabupaten Bener Meriah 2014 – 2018	70
	<i>Number of Households by Sub-district in Bener Meriah Regency, 2014 – 2018</i>	
3.1.8	Jumlah Penduduk dan Rasio Jenis Kelamin Menurut Kabupaten di Provinsi Aceh, 2018	71
	<i>Population and Sex Ratio by Regency/City in Aceh Province, 2018</i>	
3.1.9	Jumlah Penduduk dan Rasio Jenis Kelamin Menurut Kecamatan di Kabupaten Bener Meriah, 2018	72
	<i>Population and Sex Ratio by Sub-district in Bener Meriah Regency, 2018</i>	
3.1.10	Jumlah Penduduk Menurut Daerah Tempat Tinggal dan Jenis Kelamin di Kabupaten Bener Meriah 2014 – 2018	73
	<i>Population by Area of Residence and Sex in Bener Meriah Regency, 2014 – 2018</i>	
3.1.11	Jumlah Penduduk Menurut Kelompok Umur dan Jenis Kelamin di Kabupaten Bener Meriah, 2018	74
	<i>Population by Age Group and Sex in Bener Meriah Regency, 2018</i>	
3.1.12	Distribusi dan Kepadatan Penduduk Menurut Kecamatan di Kabupaten Bener Meriah, 2018	75

Distribution and Population Density by Sub-district in Bener Meriah Regency, 2018

3.1.13	Angka Beban Ketergantungan Menurut Kelompok Umur dan Jenis Kelamin di Kabupaten Bener Meriah 2014 – 2018.....	76
	<i>Dependency Ratio by Age Group and Sex in Bener Meriah Regency, 2014 – 2018</i>	

3.1.14	Jumlah Kartu Tanda Penduduk (KTP), Kartu Keluarga (KK), dan Akte Kelahiran yang Diterbitkan Per Bulan di Kabupaten Bener Meriah, 2018.....	77
	<i>Number of Identity Card, Family Registry, and Birth Certificate Issued per Month in Bener Meriah Regency, 2018</i>	

3.2 KETENAGAKERJAAN/EMPLOYMENT 78

3.2.1	Jumlah Penduduk Berumur 15 Tahun Keatas Menurut Kabupaten dan Jenis Kegiatan Selama Seminggu yang Lalu di Provinsi Aceh, 2018	78
	<i>Population Aged 15 Years and Over by Regency/City and Type of Activity During The Previous Week in Aceh Province, 2018</i>	

3.2.2	Jumlah Penduduk Berumur 15 Tahun Keatas Menurut Jenis Kegiatan Selama Seminggu yang Lalu dan Jenis Kelamin di Kabupaten Bener Meriah, 2018.....	79
	<i>Population Aged 15 Years and Over by Type of Activity During The Previous Week and Sex in Bener Meriah Regency, 2018</i>	

3.2.3	Jumlah Penduduk Berumur 15 Tahun Keatas Menurut Jenis Kegiatan Selama Seminggu yang Lalu di Kabupaten Bener Meriah, 2012-2018	80
	<i>Population Aged 15 Years and Over by Type of Activity During The Previous Week in Bener Meriah Regency, 2012-2018</i>	

3.2.4	Tingkat Partisipasi Angkatan Kerja (%) dan Tingkat Pengangguran (%) di Kabupaten Bener Meriah, 2012-2018	81
	<i>Economically Active Participation Rate (%) and Unemployment Rate (%) in Bener Meriah Regency, 2012-2018</i>	

3.2.5	Jumlah Penduduk Berumur 15 Tahun Keatas Menurut Pendidikan Tertinggi yang Ditamatkan dan Jenis kegiatan Selama Seminggu yang Lalu di Kabupaten Bener Meriah, 2018	82
	<i>Population Aged 15 Years and Over by Educational Attainment an Type of Activity During The Previous Week in Bener Meriah Regency, 2018</i>	

3.2.6	Jumlah Penduduk Berumur 15 Tahun Keatas yang Bekerja Selama Seminggu yang Lalu Menurut Kelompok Umur dan Jenis Kelamin di Kabupaten Bener Meriah, 2018	83
-------	--	----

	<i>Population Aged 15 Years and Over Who Worked During The Previous Week by Age Group and Sex in Bener Meriah Regency, 2018</i>	
3.2.7	Jumlah Penduduk Berumur 15 Tahun Keatas yang Bekerja Selama Seminggu yang Lalu Menurut Lapangan Pekerjaan Utama dan Jenis Kelamin di Kabupaten Bener Meriah, 2018	84
	<i>Population Aged 15 Years and Over Who Worked During The Previous Week by Main Job Sector and Sex in Bener Meriah Regency, 2018</i>	
3.2.8	Jumlah Penduduk Berumur 15 Tahun Keatas yang Bekerja Selama Seminggu yang Lalu Menurut Status Pekerjaan Utama dan Jenis Kelamin di Kabupaten Bener Meriah, 2018	85
	<i>Population Aged 15 Years and Over Who Worked During The Previous Week by Main Job Employment Status and Sex in Bener Meriah Regency, 2018</i>	
3.2.9	Jumlah Penduduk Berumur 15 Tahun Keatas yang Bekerja Selama Seminggu yang Lalu Menurut Jumlah Jam Kerja Seluruhnya dan Jenis Kelamin di Kabupaten Bener Meriah, 2018	86
	<i>Population Aged 15 Years and Over Who Worked During The Previous Week by Total Working Hours and Sex in Bener Meriah Regency, 2018</i>	
3.2.10	Jumlah Penduduk Berumur 15 Tahun Keatas yang Bekerja Selama Seminggu yang Lalu Menurut Jumlah Jam Kerja pada Pekerjaan Utama dan Jenis Kelamin di Kabupaten Bener Meriah, 2018.....	87
	<i>Population Aged 15 Years and Over Who Worked During The Previous Week by Total Working Hours on Main Job and Sex in Bener Meriah Regency, 2018</i>	
3.2.11	Jumlah Pencari Kerja Terdaftar pada Dinas Tenaga Kerja dan Transmigrasi Menurut Tingkat Pendidikan Tertinggi yang Ditamatkan dan Jenis Kelamin di Kabupaten Bener Meriah, 2018	88
	<i>Number of Registered Job Seeker at Labour and Transmigration Office in Bener Meriah Regency, 2018</i>	
4	Sosial	89
	<i>Social</i>	
4.1	PENDIDIKAN/EDUCATION	112
4.1.1	Jumlah Sekolah, Guru, dan Murid Taman Kanak-Kanak (TK) di Bawah Kementerian Pendidikan dan Kebudayaan Menurut Menurut Kecamatan di Kabupaten Bener Meriah, 2018/2019.....	112
	<i>Number of Schools, Teachers, and Pupils in Kindergarten Under The Ministry of Education and Culture by Subdistrict in Bener Meriah Regency, 2018/2019</i>	

- 4.1.2 Jumlah Sekolah, Guru, dan Murid Raudatul Athfal (RA) di Bawah Kementerian Agama Menurut Kecamatan di Kabupaten Bener Meriah, 2017/2018 dan 2018/2019 113
Number of Schools, Teachers, and Pupils in Raudatul Athfal (RA) Under The Ministry of Religious Affairs by Subdistrict in Bener Meriah Regency, 2017/2018 and 2018/2019
- 4.1.3 Jumlah Sekolah, Guru, dan Murid Sekolah Dasar (SD) di Bawah Kementerian Pendidikan dan Kebudayaan Menurut Kecamatan di Kabupaten Bener Meriah, 2016/2017 dan 2017/2018 114
Number of Schools, Teachers, and Pupils in Primary Schools Under The Ministry of Education and Culture by Subdistrict in Bener Meriah Regency, 2016/2017 and 2017/2018
- 4.1.4 Jumlah Sekolah, Guru, dan Murid Madrasah Ibtidaiyah (MI) di Bawah Kementerian Agama Menurut Kecamatan di Kabupaten Bener Meriah, 2017/2018 dan 2018/2019 117
Number of Schools, Teachers, and Pupils in Madrasah Ibtidaiyah (MI) Under The Ministry of Religious Affairs by Subdistrict in Bener Meriah Regency, 2017/2018 and 2018/2019
- 4.1.5 Jumlah Sekolah, Guru, dan Murid Sekolah Menengah Pertama (SMP) di Bawah Kementerian Pendidikan dan Kebudayaan Menurut Kecamatan di Kabupaten Bener Meriah, 2016/2017 dan 2017/2018 120
Number of Schools, Teachers, and Pupils in Junior High Schools Under The Ministry of Education and Culture by Subdistrict in Bener Meriah Regency, 2016/2017 and 2017/2018
- 4.1.6 Jumlah Sekolah, Guru, dan Murid Madrasah Tsanawiyah (MTs) di Bawah Kementerian Agama Menurut Kecamatan di Kabupaten Bener Meriah, 2017/2018 dan 2018/2019 123
Number of Schools, Teachers, and Pupils in Madrasah Ibtidaiyah (MI) Under The Ministry of Religious Affairs by Subdistrict in Bener Meriah Regency, 2017/2018 and 2018/2019
- 4.1.7 Jumlah Sekolah, Guru, dan Murid Sekolah Menengah Atas (SMA) di Bawah Kementerian Pendidikan dan Kebudayaan Menurut Kecamatan di Kabupaten Bener Meriah, 2016/2017 dan 2017/2018 126
Number of Schools, Teachers, and Pupils in Senior High Schools Under The Ministry of Education and Culture by Subdistrict in Bener Meriah Regency, 2016/2017 and 2017/2018

- 4.1.8 Jumlah Sekolah, Guru, dan Murid Sekolah Menengah Kejuruan (SMK) di Bawah Kementerian Pendidikan dan Kebudayaan Menurut Kecamatan di Kabupaten Bener Meriah, 2016/2017 dan 2017/2018 129
Number of Schools, Teachers, and Pupils in Vocational High Schools Under The Ministry of Education and Culture by Subdistrict in Bener Meriah Regency, 2016/2017 and 2017/2018
- 4.1.9 Jumlah Sekolah, Guru, dan Murid Madrasah Aliyah (MA) di Bawah Kementerian Agama Menurut Kecamatan di Kabupaten Bener Meriah, 2017/2018 dan 2018/2019 132
Number of Schools, Teachers, and Pupils in Madrasah Aliyah (MA) Under The Ministry of Religious Affairs by Subdistrict in Bener Meriah Regency, 2017/2018 and 2018/2019
- 4.1.10 Jumlah Desa/Kelurahan yang Memiliki Fasilitas Sekolah Menurut Kecamatan dan Tingkat Pendidikan di Kabupaten Bener Meriah, 2011 – 2018 135
Number of Villages Having Educational Facilities by Subdistrict and Educational Level in Bener Meriah Regency, 2011 - 2018
- 4.1.11 Persentase Penduduk Usia 0–6 Tahun Menurut Partisipasi Pra Sekolah dan Jenis Kelamin di Kabupaten Bener Meriah, 2018..... 137
Percentage of Population Aged 0-6 Years-Old by Preschool Participation and Sex in Bener Meriah Regency, 2018
- 4.1.12 Persentase Penduduk Usia 7–24 Tahun Menurut Jenis Kelamin, Kelompok Umur Sekolah, dan Angka Partisipasi Sekolah di Kabupaten Bener Meriah, 2018 138
Percentage of Population Aged 7-24 Years by Sex, Age Group, and School Participation Rate in Bener Meriah Regency, 2018
- 4.1.13 Angka Partisipasi Kasar Menurut Jenis Kelamin dan Jenjang Pendidikan di Kabupaten Bener Meriah, 2018 139
Crude Enrollment Rate by Sex and Educational Attainment in Bener Meriah Regency, 2018
- 4.1.14 Angka Partisipasi Murni Menurut Jenjang Pendidikan dan Jenis Kelamin di Kabupaten Bener Meriah, 2018 140
Net Enrollment Rate by Educational Level and Sex in Bener Meriah Regency, 2018
- 4.1.15 Persentase Penduduk Usia 15 Tahun Keatas Menurut Kemampuan Membaca dan Jenis Kelamin di Kabupaten Bener Meriah, 2018..... 141
Percentage of Population Aged 15 Years Over by Literacy and Sex in Bener Meriah Regency, 2018

4.1.16	Persentase Penduduk Usia 0–6 Tahun yang Pernah/Masih Mengikuti Pra Sekolah Menurut Jenis Pra Sekolah dan Jenis Kelamin di Kabupaten Bener Meriah, 2018.....	142
	<i>Percentage of Population Aged 0-6 Years-Old Attending/Had Attended Preschool by Preschool Type and Sex in Bener Meriah Regency, 2018</i>	
4.1.17	Persentase Penduduk Usia 15 Tahun Keatas Menurut Ijazah Tertinggi yang Dimiliki dan Jenis Kelamin di Kabupaten Bener Meriah, 2018.....	143
	<i>Percentage of Population Aged 15 Years Over by Educational Attainment and Sex in Bener Meriah Regency, 2018</i>	
4.1.18	Jumlah Sekolah Negeri & Swasta Menurut Jenjang Pendidikan di Kabupaten Bener Meriah, 2018	144
	<i>Number of Public & Private Schools by Educational Level in Bener Meriah Regency, 2018</i>	
4.1.19	Jumlah Sekolah Terpadu Negeri & Swasta Menurut Jenjang Pendidikan di Kabupaten Bener Meriah, 2018	145
	<i>Number of Public & Private Integrated Schools by Educational Level in Bener Meriah Regency, 2018</i>	
4.1.20	Jumlah Sekolah Luar Biasa Negeri & Swasta Menurut Jenjang Pendidikan di Kabupaten Bener Meriah, 2018	146
	<i>Number of Public & Private Special Needs Schools by Educational Level in Bener Meriah Regency, 2018</i>	
4.1.21	Jumlah Sekolah, Rombongan Belajar, Murid, dan Guru pada Sekolah Dasar Negeri Menurut Kecamatan di Kabupaten Bener Meriah, Tahun Ajaran 2018/2019	147
	<i>Number of School, Class, Teacher, and Pupil in Public Primary School at Bener Meriah Regency, Academic Year 2018/2019</i>	
4.1.22	Jumlah Sekolah, Rombongan Belajar, Murid, dan Guru pada Sekolah Dasar Swasta Menurut Kecamatan di Kabupaten Bener Meriah, Tahun Ajaran 2018/2019	148
	<i>Number of School, Class, Teacher, and Pupil in Private Primary School at Bener Meriah Regency, Academic Year 2018/2019</i>	
4.1.23	Jumlah Sekolah, Rombongan Belajar, Murid, dan Guru pada Sekolah Menengah Pertama Negeri Menurut Kecamatan di Kabupaten Bener Meriah, Tahun Ajaran 2018/2019	149
	<i>Number of School, Class, Teacher, and Pupil in Public Junior High School at Bener Meriah Regency, Academic Year 2018/2019</i>	

4.1.24	Jumlah Sekolah, Rombongan Belajar, Murid, dan Guru pada Sekolah Menengah Pertama Swasta Menurut Kecamatan di Kabupaten Bener Meriah, Tahun Ajaran 2018/2019	150
	<i>Number of School, Class, Teacher, and Pupil in Private Junior High School at Bener Meriah Regency, Academic Year 2018/2019</i>	
4.1.25	Jumlah Sekolah, Rombongan Belajar, Murid, dan Guru pada Sekolah Menengah Atas Negeri Menurut Kecamatan di Kabupaten Bener Meriah, Tahun Ajaran 2018/2019	151
	<i>Number of School, Class, Teacher, and Pupil in Public Senior High School at Bener Meriah Regency, Academic Year 2018/2019</i>	
4.1.26	Jumlah Sekolah, Rombongan Belajar, Murid, dan Guru pada Sekolah Menengah Atas Swasta Menurut Kecamatan di Kabupaten Bener Meriah, Tahun Ajaran 2018/2019	152
	<i>Number of School, Class, Teacher, and Pupil in Private Senior High School at Bener Meriah Regency, Academic Year 2018/2019</i>	
4.1.27	Jumlah Sekolah, Rombongan Belajar, Murid, dan Guru pada Sekolah Menengah Kejuruan Negeri Menurut Kecamatan di Kabupaten Bener Meriah, Tahun Ajaran 2018/2019	153
	<i>Number of School, Class, Teacher, and Pupil in Public Vocational High School at Bener Meriah Regency, Academic Year 2018/2019</i>	
4.1.28	Jumlah Sekolah, Rombongan Belajar, Murid, dan Guru pada Sekolah Menengah Kejuruan Swasta Menurut Kecamatan di Kabupaten Bener Meriah, Tahun Ajaran 2018/2019	154
	<i>Number of School, Class, Teacher, and Pupil in Private Vocational High School at Bener Meriah Regency, Academic Year 2018/2019</i>	
4.1.29	Jumlah Dayah/Pesantren, Murid, dan Guru Menurut Kecamatan di Kabupaten Bener Meriah, 2018	155
	<i>Number of Islamic Boarding School, Student, and Teacher by Sub-district in Bener Meriah Regency, 2018</i>	
4.2	KESEHATAN/HEALTH	156
4.2.1	Jumlah Sarana dan Kader Pos Pelayanan Terpadu (Posyandu) Menurut Induk Pusat Kesehatan Masyarakat (Puskesmas) di Kabupaten Bener Meriah, 2018.....	156
	<i>Number of Health Facilities and Health Provider in Integrated Health Post (Posyandu) by Coordinating Public Health Center in Bener Meriah Regency, 2018</i>	

4.2.2	Jumlah Tenaga Kesehatan Menurut Kecamatan di Kabupaten Bener Meriah, 2018.....	157
	<i>Number of Health Personnel by Sub-district in Bener Meriah Regency, 2018</i>	
4.2.3	Jumlah Klinik Keluarga Berencana (KKB) dan Pos Pelayanan Keluarga Berencana Desa (PPKBD) Menurut Kecamatan di Kabupaten Bener Meriah, 2018.....	158
	<i>Number of Family Planning Clinics and Village Family Planning Service Unit by Sub-district in Bener Meriah Regency, 2018</i>	
4.2.4	Jumlah Rumah Sakit Umum, Rumah Sakit Khusus, Rumah Sakit/Rumah Bersalin, Puskesmas, Klinik/Balai Kesehatan, Posyandu, dan Polindes Menurut Kecamatan di Kabupaten Bener Meriah, 2017 dan 2018	159
	<i>Number of General Hospital, Special Hospital, Maternity Hospital, Public Health Center, Medical Clinic, Integrated Service Post, and Village Maternity Cottage by Sub-district in Bener Meriah Regency, 2017 and 2018</i>	
4.2.5	Jumlah Pasangan Usia Subur (PUS) dan Jumlah Peserta Program Keluarga Berencana Aktif Menurut Jenis Kontrasepsi yang Digunakan dan Kecamatan di Kabupaten Bener Meriah, 2018	160
	<i>Number of Eligible Couples and Active Family Planning Program Participants by Types of Contraception and Sub-district in Bener Meriah Regency, 2018</i>	
4.2.6	Jumlah Perkiraan Permintaan Masyarakat (PPM) dan Jumlah Peserta Baru Program Keluarga Berencana Menurut Jenis Kontrasepsi yang Digunakan dan Kecamatan di Kabupaten Bener Meriah, 2018.....	162
	<i>Number of Estimated Family Planning Program Membership Demand and New Family Planning Program Participants by Types of Contraception and Sub-district in Bener Meriah Regency, 2018</i>	
4.2.7	Jumlah Dokter Spesialis, Dokter Umum, dan Dokter Gigi Menurut Sarana Pelayanan Kesehatan di Kabupaten Bener Meriah, 2018	164
	<i>Number of Medical Specialist, General Practitioner, and Dentist by Type of Health Facility in Bener Meriah Regency, 2018</i>	
4.2.8	Jumlah Kasus 10 Penyakit Terbanyak Berdasarkan Rawat Jalan Puskesmas di Kabupaten Bener Meriah, 2018	165
	<i>10 Most Common Regionally Notifiable Disease in by outpatient the Public Health Center in Bener Meriah Regency, 2018</i>	
4.2.9	Jumlah Penyakit Menurut Pusat Kesehatan Masyarakat (Puskesmas) dan Rumah Sakit di Kabupaten Bener Meriah, 2018	166
	<i>Number of Diseases by Coordinating Public Health Center and Hospital in Bener Meriah Regency, 2018</i>	

4.2.10	Persentase Wanita Berumur 10 Tahun Keatas Berdasarkan Umur Perkawinan Pertama di Kabupaten Bener Meriah, 2018.....	167
	<i>Percentage of Female Population Over 10 years-old by The Age of First Marriage in Bener Meriah Regency, 2018</i>	
4.2.11	Persentase Wanita Berumur 15-49 Tahun yang Pernah Kawin Menurut Jumlah Anak yang Dilahirkan Hidup di Kabupaten Bener Meriah, 2018.....	168
	<i>Percentage of Female Population Aged 15-49 Years-Old by The Number of Children Born Alive in Bener Meriah Regency, 2018</i>	
4.2.12	Persentase Wanita Berumur 15-49 Tahun yang Pernah Kawin Menurut Jumlah Anak yang Sudah Meninggal di Kabupaten Bener Meriah, 2018.....	169
	<i>Percentage of Female Population Aged 15-49 Years-Old by The Number of Children Died in Bener Meriah Regency, 2018</i>	
4.2.13	Indikator Kesehatan di Kabupaten Bener Meriah, 2017-2018.....	170
	<i>Health Indicators in Bener Meriah Regency, 2017-2018</i>	
4.2.14	Persentase Penduduk yang Berobat Jalan Berdasarkan Tempat/Cara Berobat di Kabupaten Bener Meriah, 2018	171
	<i>Percentage of Outpatient by Type of Health Facility in Bener Meriah Regency, 2018</i>	
4.2.15	Persentase Penduduk yang Berobat Jalan Berdasarkan Tempat/Cara Berobat di Kabupaten Bener Meriah, 2018	172
	<i>Percentage of Outpatient by Type of Health Facility in Bener Meriah Regency, 2018</i>	
4.2.16	Persentase Penduduk Menurut Tempat Rawat Inap di Kabupaten Bener Meriah, 2018.....	173
	<i>Percentage of Population by Type of Health Facility in Bener Meriah Regency, 2018</i>	
4.2.17	Persentase Penduduk Yang Berobat Jalan Menurut Jaminan Kesehatan di Kabupaten Bener Meriah, 2018.....	174
	<i>Percentage of Population outpatient by Type of Health Insurance in Bener Meriah Regency, 2018</i>	
4.2.18	Data Rawat Inap Menurut Cakupan Kegiatan di Rumah Sakit Umum Daerah Muyang Kute, 2018	175
	<i>Hospitalization Data at General Hospital Muyang Kute, 2018</i>	
4.2.19	Jumlah Kunjungan Rawat Jalan dan Rawat Inap Menurut Jenis Pelayanan di Rumah Sakit Umum Daerah Muyang Kute, 2018.....	176
	<i>Number of Outpatient and Inpatient by Type of Service at General Hospital Muyang Kute, 2018</i>	

4.2.20	Jumlah Ibu Hamil, Melakukan Kunjungan K1, Kunjungan K4, Kurang Energi Kronis (KEK), dan Mendapat Tablet Zat Besi (Fe) di Kabupaten Bener Meriah, 2018	177
	<i>Number of Pregnant Women, Those With One Visit & Four Visit of Antenatel Care, Chronic Energy Deficiency (CED), and Received Iron Supplement in Bener Meriah Regency, 2018</i>	
4.2.21	Jumlah Bayi Lahir, Bayi Berat Badan Lahir Rendah (BBLR), BBLR Dirujuk, dan Balita Bergizi Buruk di Kabupaten Bener Meriah, 2018	178
	<i>Number of Births, Babies with Low Birth Weights (LBW), Treated LBW, and Malnutrition Cases in Bener Meriah Regency, 2018</i>	
4.2.22	Persentase Rumah Tangga Berdasarkan Sumber Penerangan di Kabupaten Bener Meriah, 2017-2018.....	179
	<i>Percentage of Households by Source of Lighting in Bener Meriah Regency, 2017-2018</i>	
4.2.23	Persentase Rumah Tangga Berdasarkan Fasilitas Tempat Buang Air Besar di Kabupaten Bener Meriah, 2018	180
	<i>Percentage of Households by Type of Toilet Facility in Bener Meriah Regency, 2018</i>	
4.2.24	Persentase Rumah Tangga Berdasarkan Luas Lantai (m ²) di Kabupaten Bener Meriah, 2018	181
	<i>Percentage of Households by Floor Area (m²) in Bener Meriah Regency, 2018</i>	
4.2.25	Persentase Rumah Tangga Berdasarkan Sumber Air Minum di Kabupaten Bener Meriah, 2018	182
	<i>Percentage of Households by Source of Drinking Water in Bener Meriah Regency, 2018</i>	
4.3	AGAMA/RELIGION	183
4.3.1	Jumlah Tempat Peribadatan Menurut Kecamatan di Kabupaten Bener Meriah, 2018.....	183
	<i>Number of Worship Facilities by Sub-district in Bener Meriah Regency, 2018</i>	
4.3.2	Jumlah Masjid Menurut Kecamatan di Kabupaten Bener Meriah, 2018	184
	<i>Number of Mosque by Sub-district in Bener Meriah Regency, 2018</i>	
4.3.3	Jumlah Desa ¹ /Kelurahan yang Mengalami Bencana Alam ² Menurut Kecamatan di Kabupaten Bener Meriah, 2018	185
	<i>Number of Villages¹ that Had Natural Disaster² by Subdistrict in Bener Meriah Regency, 2018</i>	

4.3.4	Daftar Masjid Agung dan Masjid Besar beserta Lokasi Masjid Menurut Kecamatan di Kabupaten Bener Meriah, 2018	186
	<i>List of Glorious Mosque and Greatest Mosques by Sub-district and Location in Bener Meriah Regency, 2018</i>	
4.4	KRIMINALITAS/CRIME	187
4.4.1	Jumlah Kejadian yang Masuk dan Ditangani Kepolisian Resort Menurut Jenis Perkara di Kabupaten Bener Meriah, 2018	187
	<i>Number of Reported Criminal Cases by District Police Office of Bener Meriah Regency by Type of Case, 2018</i>	
4.4.2	Jumlah Perkara yang Diselesaikan Dirinci Menurut Jenis dan Bulan pada Kejaksaan Negeri Simpang Tiga Kabupaten Bener Meriah, 2018	189
	<i>Number of Finished Cases by Type and Month in District Attorney Office Simpang Tiga in Bener Meriah Regency, 2018</i>	
4.4.3	Jumlah Tambahan Tahanan (jiwa) Kejaksaan Negeri Simpang Tiga Dirinci Menurut Jenis per Bulan, 2018	190
	<i>Number of Newly Enrolled Prisoner (person) Recorded in Simpang Tiga District Attorney by Type and Month, 2018</i>	
4.4.4	Situasi Keamanan, Ketertiban, dan Kelancaran Lalu Lintas (Kamtibcar Lantas) di Kabupaten Bener Meriah, 2018.....	191
	<i>Traffic Situation in Bener Meriah Regency, 2018</i>	
4.4.5	Jumlah Penyelesaian Perkara yang Ditangani Satuan Polisi Pamong Praja dan Wilayatul Hisbah di Kabupaten Bener Meriah, 2018	192
	<i>Number of Cases Handled by Civil Service Police Force And Wilayatul Hisbah by Type of Case in Bener Meriah Regency, 2018</i>	
4.4.6	Jumlah Jenis Pembinaan yang Ditangani Satuan Polisi Pamong Praja dan Wilayatul Hisbah di Kabupaten Bener Meriah, 2018	193
	<i>Number of Coaching by Civil Service Police Force And Wilayatul Hisbah by Type of Coaching in Bener Meriah Regency, 2018</i>	
4.4.7	Jumlah Perkara yang Diterima pada Mahkamah Syariah Simpang Tiga Redelong, 2018	194
	<i>Number of Cases Reported by Type of Case at Simpang Tiga Redelong Islamic Law Court, 2018</i>	
4.4.8	Jumlah Perkara yang Diterima dan Jenis Penyelesaian pada Mahkamah Syariah Simpang Tiga Redelong, 2018	195
	<i>Number of Cases Reported and Type of Settlement at Simpang Tiga Redelong Islamic Law Court, 2018</i>	

4.4.9	Jumlah Perkara Jinayat yang Diputus Menurut Jenis Perkara pada Mahkamah Syariah Simpang Tiga Redelong, 2018.....	196
	<i>Number of Islamic Criminal Cases Solved by Type of Case at Simpang Tiga Redelong Islamic Law Court, 2018</i>	
4.4.10	Jumlah Perkara Jinayat yang Diputus pada Mahkamah Syariah Simpang Tiga Redelong, 2018.....	197
	<i>Number of Islamic Criminal Cases Solved at Simpang Tiga Redelong Islamic Law Court, 2018</i>	
4.4.11	Jumlah Kekerasan Terhadap Perempuan di Kabupaten Bener Meriah, 2018	198
	<i>Number of Criminal Cases Done to Women by Type of Violence in Bener Meriah Regency, 2018</i>	
4.4.12	Jumlah Kekerasan Terhadap Anak di Kabupaten Bener Meriah, 2018	200
	<i>Number of Child Abuse by Type of Violence in Bener Meriah Regency, 2018</i>	
4.5	KEMISKINAN/POVERTY	202
4.5.1	Garis Kemiskinan dan Penduduk Miskin di Kabupaten Bener Meriah, 2010–2018	202
	<i>Poverty Line and Number of Poor People in Bener Meriah Regency, 2010–2018</i>	
4.5.2	Panti Sosial Menurut Jenis dan Jumlah yang Ditampung di Kabupaten Bener Meriah, 2018	203
	<i>Number of Social Service Facility by Type and Recorded Resident in Kabupaten Bener Meriah, 2018</i>	
4.5.3	Jumlah Penderita Cacat yang Telah Mendapat Pelayanan/Santunan Sistem di Luar Panti Asuhan di Kabupaten Bener Meriah, 2013-2018.....	204
	<i>Number of Supported Handicapped Persons Outside Orphanage in Kabupaten Bener Meriah, 2013-2018</i>	
5	Pertanian	205
	<i>Agriculture</i>	
5.1	TANAMAN PANGAN/FOOD CROPS	222
5.1.1	Luas Lahan Sawah Menurut Kecamatan dan Jenis Pengairan di Kabupaten Bener Meriah (hektar), 2018.....	222

	<i>Area of Wetland by Sub-district and Type of Irrigation in Bener Meriah Regency (hectare), 2018</i>	
5.1.2	Luas Lahan Pertanian Bukan Sawah & Lahan Bukan Pertanian Menurut Kecamatan di Kabupaten Bener Meriah (hektar), 2018..... <i>Area of Dry Field/Garden, Shifting Cultivation, Land and Temporarily Unused Land by Sub-district in Bener Meriah Regency (hectare), 2018</i>	223
5.1.3	Luas Lahan yang Terserang Hama Penyakit Tanaman Menurut Jenis Hama di Kabupaten Bener Meriah (hektar), 2013-2018 <i>Area Stricken with Plant Pests and Diseases in Bener Meriah Regency (hectare), 2013-2018</i>	225
5.1.4	Luas Tanam (hektar) & Luas Panen (hektar) Tanaman Padi (Sawah & Ladang) Menurut Kecamatan di Kabupaten Bener Meriah, 2018..... <i>Planted Area (hectare) & Harvested Area (hectare) of Paddy Plants (Wetland & Dryland) by Sub-district in Bener Meriah Regency, 2018</i>	226
5.1.5	Luas Tanam (hektar) & Luas Panen (hektar) Tanaman Palawija Menurut Kecamatan di Kabupaten Bener Meriah, 2018 <i>Planted Area (hectare) & Harvested Area (hectare) of Coarse Grains, Pulses, Roots & uber by Sub-district in Bener Meriah Regency, 2018</i>	227
5.1.6	Jumlah Produksi (kuintal) Tanaman Pangan & Palawija Menurut Kecamatan di Kabupaten Bener Meriah, 2018 <i>Total Production (quintal) of Food Crops by Sub-district in Bener Meriah Regency, 2018</i>	230
5.2	HORTIKULTURA/HORTICULTURE	231
5.2.1	Luas Panen Tanaman Sayuran Menurut Kecamatan dan Jenis Tanaman di Kabupaten Bener Meriah (ha), 2017 dan 2018 <i>Harvested Area of Vegetables by Subdistrict and Kind of Plant in Bener Meriah Regency (ha), 2017 and 2018</i>	231
5.2.2	Produksi Tanaman Sayuran Menurut Kecamatan dan Jenis Tanaman di Kabupaten Bener Meriah (kuintal), 2017 dan 2018 <i>Production of Vegetables by Subdistrict and Kind of Plant in Bener Meriah Regency (quintal), 2017 and 2018</i>	233
5.2.3	Luas Panen Tanaman Sayuran dan Buah–Buahan Semusim Menurut Jenis Tanaman (ha), 2015-2018 <i>Harvested Area of Seasonal Vegetables and Fruits by Kind of Plant (ha), 2015-2018</i>	235

5.2.4	Produksi Tanaman Sayuran dan Buah–Buahan Semusim Menurut Jenis Tanaman (kuintal), 2015-2018	236
	<i>Production of Seasonal Vegetables and Fruits by Kind of Plant (quintal), 2015-2018</i>	
5.2.5	Luas Panen Tanaman Biofarmaka Menurut Kecamatan dan Jenis Tanaman di Kabupaten Bener Meriah (m ²), 2017-2018	237
	<i>Harvested Area of Medicinal Plants by Subdistrict and Kind of Plant in Bener Meriah Regency (m²), 2017-2018</i>	
5.2.6	Produksi Tanaman Biofarmaka Menurut Kecamatan dan Jenis Tanaman di Kabupaten Bener Meriah (kg), 2018	238
	<i>Production of Medicinal Plants by Subdistrict and Kind of Plant in Bener Meriah Regency (kg), 2018</i>	
5.2.7	Luas Panen Tanaman Biofarmaka Menurut Jenis Tanaman (m ²), 2015-2018	239
	<i>Harvested Area of Medicinal Plants by Kind of Plant (m²), 2015-2018</i>	
5.2.8	Produksi Tanaman Biofarmaka Menurut Jenis Tanaman (kg), 2015-2018..	240
	<i>Production of Medicinal Plants by Kind of Plant (kg), 2015-2018</i>	
5.2.9	Luas Panen Tanaman Hias Menurut Kecamatan dan Jenis Tanaman di Kabupaten Bener Meriah (m ²), 2017 dan 2018	241
	<i>Harvested Area of Ornamental Plants by Subdistrict and Kind of Plant in Bener Meriah Regency (m²), 2017 and 2018</i>	
5.2.10	Produksi Tanaman Hias Menurut Kecamatan dan Jenis Tanaman di Kabupaten Bener Meriah (tangkai), 2017-2018	242
	<i>Production of Ornamental Plants by Subdistrict and Kind of Plant in Bener Meriah Regency (stalks), 2017-2018</i>	
5.2.11	Luas Panen Tanaman Hias Menurut Jenis Tanaman (m ²), 2017 dan 2018..	243
	<i>Harvested Area of Ornamental Plants by Kind of Plant (m²), 2017 and 2018</i>	
5.2.12	Produksi Tanaman Hias Menurut Jenis Tanaman (tangkai), 2017-2018	244
	<i>Production of Ornamental Plants by Kind of Plant (stalks), 2017-2018</i>	
5.2.13	Produksi Buah-buahan Menurut Jenis Tanaman Menurut Kecamatan di Kabupaten Bener Meriah (kuintal), 2017 dan 2018	245
	<i>Production of Fruits by Kind of Plant by Subdistrict in Bener Meriah Regency (quintal), 2017 and 2018</i>	
5.2.14	Produksi Buah–Buahan dan Sayuran Tahunan Menurut Jenis Tanaman (kuintal), 2015-2018	247
	<i>Production of Annual Fruits and Vegetables by Kind of Plant (quintal), 2015-2018</i>	

5.3	PERKEBUNAN/PLANTATION	248
5.3.1	Luas Areal Tanaman Perkebunan Menurut Kecamatan dan Jenis Tanaman di Kabupaten Bener Meriah (ribu ha), 2017 dan 2018.....	248
	<i>Planted Area of Estate Crops by Subdistrict and Type of Crops in Bener Meriah Regency (thousand ha), 2017 and 2018</i>	
5.3.2	Produksi Perkebunan Menurut Kecamatan dan Jenis Tanaman di Kabupaten Bener Meriah (ribu ton), 2017 dan 2018	250
	<i>Production of Estates by Subdistrict and Type of Crops in Bener Meriah Regency (thousand tons), 2017 and 2018</i>	
5.3.3	Luas Tanaman Perkebunan (hektar) yang Menghasilkan, Belum Menghasilkan, Tua Rusak, & Jumlah Produksi (kuintal) Tanaman Kelapa Sawit Menurut Kecamatan di Kabupaten Bener Meriah, 2018.....	252
	<i>Planted Area (hectare) of Productive, Unproductive, Damaged, & Total Production (quintal) of Palm Tree by Sub-district in Bener Meriah Regency, 2018</i>	
5.3.4	Luas Tanaman Perkebunan (hektar) yang Menghasilkan, Belum Menghasilkan, Tua Rusak, & Jumlah Produksi (kuintal) Tanaman Kopi Menurut Kecamatan di Kabupaten Bener Meriah, 2018	253
	<i>Planted Area (hectare) of Productive, Unproductive, Damaged, & Total Production (quintal) of Coffee by Sub-district in Bener Meriah Regency, 2018</i>	
5.3.5	Luas Tanaman Perkebunan (hektar) yang Menghasilkan, Belum Menghasilkan, Tua Rusak, & Jumlah Produksi (kuintal) Tanaman Tembakau Menurut Kecamatan di Kabupaten Bener Meriah, 2018	254
	<i>Planted Area (hectare) of Productive, Unproductive, Damaged, & Total Production (quintal) of Tobacco by Sub-district in Bener Meriah Regency, 2018</i>	
5.3.6	Luas Tanaman Perkebunan (hektar) yang Menghasilkan, Belum Menghasilkan, Tua Rusak, & Jumlah Produksi (kuintal) Tanaman Cengkeh Menurut Kecamatan di Kabupaten Bener Meriah, 2018	255
	<i>Planted Area (hectare) of Productive, Unproductive, Damaged, & Total Production (quintal) of Clove by Sub-district in Bener Meriah Regency, 2018</i>	
5.3.7	Luas Tanaman Perkebunan (hektar) yang Menghasilkan, Belum Menghasilkan, Tua Rusak, & Jumlah Produksi (kuintal) Tanaman Kapuk Menurut Kecamatan di Kabupaten Bener Meriah, 2018	256
	<i>Planted Area (hectare) of Productive, Unproductive, Damaged, & Total Production (quintal) of Kapok Tree by Sub-district in Bener Meriah Regency, 2018</i>	

- 5.3.8 Luas Tanaman Perkebunan (hektar) yang Menghasilkan, Belum Menghasilkan, Tua Rusak, & Jumlah Produksi (*kuintal*) Tanaman Nilam Menurut Kecamatan di Kabupaten Bener Meriah, 2018 257
Planted Area (hectare) of Productive, Unproductive, Damaged, & Total Production (quintal) of Patchouli Plant by Sub-district in Bener Meriah Regency, 2018
- 5.3.9 Luas Tanaman Perkebunan (hektar) yang Menghasilkan, Belum Menghasilkan, Tua Rusak, & Jumlah Produksi (*kuintal*) Tanaman Pinang Menurut Kecamatan di Kabupaten Bener Meriah, 2018 258
Planted Area (hectare) of Productive, Unproductive, Damaged, & Total Production (quintal) of Areca Nut by Sub-district in Bener Meriah Regency, 2018
- 5.3.10 Luas Tanaman Perkebunan (hektar) yang Menghasilkan, Belum Menghasilkan, Tua Rusak, & Jumlah Produksi (*kuintal*) Tanaman Kunyit Menurut Kecamatan di Kabupaten Bener Meriah, 2018 259
Planted Area (hectare) of Productive, Unproductive, Damaged, & Total Production (quintal) of Turmeric by Sub-district in Bener Meriah Regency, 2018
- 5.3.11 Luas Tanaman Perkebunan (hektar) yang Menghasilkan, Belum Menghasilkan, Tua Rusak, & Jumlah Produksi (*kuintal*) Tanaman Tebu Menurut Kecamatan di Kabupaten Bener Meriah, 2018 260
Planted Area (hectare) of Productive, Unproductive, Damaged, & Total Production (quintal) of Sugar Cane by Sub-district in Bener Meriah Regency, 2018
- 5.3.12 Luas Tanaman Perkebunan (hektar) yang Menghasilkan, Belum Menghasilkan, Tua Rusak, & Jumlah Produksi (*kuintal*) Tanaman Casia Vera Wangi Menurut Kecamatan di Kabupaten Bener Meriah, 2018..... 261
Planted Area (hectare) of Productive, Unproductive, Damaged, & Total Production (quintal) of Cassiavera by Sub-district in Bener Meriah Regency, 2018
- 5.3.13 Luas Tanaman Perkebunan (hektar) yang Menghasilkan, Belum Menghasilkan, Tua Rusak, & Jumlah Produksi (*kuintal*) Tanaman Aren Menurut Kecamatan di Kabupaten Bener Meriah, 2018 262
Planted Area (hectare) of Productive, Unproductive, Damaged, & Total Production (quintal) of Sugar Palm by Sub-district in Bener Meriah Regency, 2018

5.3.14	Luas Tanaman Perkebunan (hektar) yang Menghasilkan, Belum Menghasilkan, Tua Rusak, & Jumlah Produksi (<i>kuintal</i>) Tanaman Lada Menurut Kecamatan di Kabupaten Bener Meriah, 2018 263 <i>Planted Area (hectare) of Productive, Unproductive, Damaged, & Total Production (quintal) of Pepper by Sub-district in Bener Meriah Regency, 2018</i>	
5.3.15	Luas Tanaman Perkebunan (hektar) yang Menghasilkan, Belum Menghasilkan, Tua Rusak, & Jumlah Produksi (<i>kuintal</i>) Tanaman Jahe Menurut Kecamatan di Kabupaten Bener Meriah, 2018 264 <i>Planted Area (hectare) of Productive, Unproductive, Damaged, & Total Production (quintal) of Ginger by Sub-district in Bener Meriah Regency, 2018</i>	
5.3.16	Luas Tanaman Perkebunan (hektar) yang Menghasilkan, Belum Menghasilkan, Tua Rusak, & Jumlah Produksi (<i>kuintal</i>) Tanaman Pala Menurut Kecamatan di Kabupaten Bener Meriah, 2018 265 <i>Planted Area (hectare) of Productive, Unproductive, Damaged, & Total Production (quintal) of Nutmeg by Sub-district in Bener Meriah Regency, 2018</i>	
5.3.17	Luas Tanaman Perkebunan (hektar) yang Menghasilkan, Belum Menghasilkan, Tua Rusak, & Jumlah Produksi (<i>kuintal</i>) Tanaman Kakao Menurut Kecamatan di Kabupaten Bener Meriah, 2018 266 <i>Planted Area (hectare) of Productive, Unproductive, Damaged, & Total Production (quintal) of Cocoa by Sub-district in Bener Meriah Regency, 2018</i>	
5.3.18	Luas Tanaman Perkebunan (hektar) yang Menghasilkan, Belum Menghasilkan, Tua Rusak, & Jumlah Produksi (<i>kuintal</i>) Tanaman Kemiri Menurut Kecamatan di Kabupaten Bener Meriah, 2018 267 <i>Planted Area (hectare) of Productive, Unproductive, Damaged, & Total Production (quintal) of Candlenut by Sub-district in Bener Meriah Regency, 2018</i>	

5.4 PETERNAKAN/LIVESTOCK 268

5.4.1	Populasi Ternak (ekor) Menurut Kecamatan di Kabupaten Bener Meriah, 2018 268 <i>Livestock Population (heads) by Sub-district in Bener Meriah Regency, 2018</i>	
5.4.2	Populasi Unggas (ekor) Menurut Kecamatan di Kabupaten Bener Meriah, 2018 269 <i>Poultry Population (heads) by Sub-district in Bener Meriah Regency, 2018</i>	
5.4.3	Jumlah Ternak yang Dipotong (ekor) pada Rumah Potong Hewan Menurut Kecamatan di Kabupaten Bener Meriah, 2018 270	

Number of Livestock (heads) Slaughtered on Slaughter House by Sub-district in Bener Meriah Regency, 2018

- 5.4.4 Perkiraan Jumlah Produksi Daging Ternak (kg) Menurut Kecamatan di Kabupaten Bener Meriah, 2018 271
Projection of Cattle Meat Production (kg) by Sub-district in Bener Meriah Regency, 2018
- 5.4.5 Perkiraan Jumlah Produksi Daging Unggas (kg) Menurut Kecamatan di Kabupaten Bener Meriah, 2018 272
Projection of Poultry Meat Production (kg) by Sub-district in Bener Meriah Regency, 2018
- 5.4.6 Perkiraan Jumlah Produksi Telur (butir) Menurut Kecamatan di Kabupaten Bener Meriah, 2018 273
Estimated Egg Production (eggs) by Sub-district in Bener Meriah Regency, 2018

5.5 PERIKANAN/FISHERY 274

- 5.5.1 Luas Areal (hektar) Usaha Perikanan Budidaya dan Usaha Perikanan di Perairan Umum di Kabupaten Bener Meriah, 2018 274
Total Area (hectare) for Cultured Fisheries and Open Water Fishing by Sub-district in Bener Meriah Regency, 2018
- 5.5.2 Jumlah Rumah Tangga Perikanan Tangkap Menurut Kecamatan dan Subsektor di Kabupaten Bener Meriah, 2017-2018 275
Number of Fisherman Households by Sub-district and Subsector in Bener Meriah Regency, 2017-2018
- 5.5.3 Produksi (ton) Ikan di Perairan Umum Menurut Jenis Ikan di Kabupaten Bener Meriah, 2018 276
Fish Production (ton) on Open Water by Type of Fish in Bener Meriah Regency, 2018
- 5.5.4 Jumlah Rumah Tangga Perikanan Budidaya Menurut Kecamatan dan Jenis Budidaya di Kabupaten Bener Meriah, 2018 277
Number of Aquaculture Households by Sub-district and Type of Aquaculture in Bener Meriah Regency, 2018
- 5.5.5 Produksi (ton) Perikanan Budidaya Menurut Kecamatan dan Jenis Budidaya di Kabupaten Bener Meriah, 2018 278
Production (ton) of Fish Capture by Sub-district and Type of Aquaculture in Bener Meriah Regency, 2018

5.5.6	Jumlah Perahu/Kapal Menurut Kecamatan dan Jenis Perahu di Kabupaten Bener Meriah, 2018	279
	<i>Number of Fishing Boats by Sub-district and Type of Boat in Bener Meriah Regency, 2018</i>	
6	Industri, Pertambangan, Energi, dan Konstruksi	281
	<i>Industry, Mining, Energy, And Construction</i>	
6.1	INDUSTRI/INDUSTRY	288
6.1.1	Jumlah Perusahaan dan Tenaga Kerja Industri Kecil/Besar/Sedang Menurut Klasifikasi Industri di Kabupaten Bener Meriah, 2018	288
	<i>Number of Establishments and Emmployees by Industrial Classification in Bener Meriah Regency, 2018</i>	
6.1.2	Jumlah Perusahaan, Tenaga Kerja, dan Nilai Produksi Industri Kecil/Sedang/Besar Menurut Kecamatan di Kabupaten Bener Meriah, 2018	289
	<i>Number of Small/Medium/Large Scale Industry by Establishments, Employees, and Production Values by Sub-district in Bener Meriah Regency, 2018</i>	
6.1.3	Jumlah Perusahaan Industri Kecil/Sedang/Besar Menurut Bentuk Badan Hukum dan Kecamatan di Kabupaten Bener Meriah, 2018	290
	<i>Number of Small/Medium/Large Scale Industries by Type of Business Entity and Sub-district in Bener Meriah Regency, 2018</i>	
6.1.4	Jumlah Perusahaan, Tenaga Kerja, dan Nilai Produksi Industri Kopi Menurut Kecamatan di Kabupaten Bener Meriah, 2018	291
	<i>Number of Coffee-based Industries by Establishments, Employees, and Production Values Industry by Sub-district in Bener Meriah Regency, 2018</i>	
6.1.5	Jumlah Perusahaan Industri Kopi Menurut Bentuk Badan Hukum dan Kecamatan di Kabupaten Bener Meriah, 2018	292
	<i>Number of Coffee-based Industries by Type of Business Entity and Sub-district in Bener Meriah Regency, 2018</i>	
6.2	PERTAMBANGAN/MINING	293
6.2.1	Jenis Potensi Bahan Galian Pertambangan dan Energi Menurut Kecamatan di Kabupaten Bener Meriah, 2018	293
	<i>Type of Potential Mining Commodities by Sub-district in Bener Meriah Regency, 2018</i>	

6.2.2	Potensi Areal Pertambangan Bahan Galian C Menurut Kecamatan di Kabupaten Bener Meriah, 2018	294
	<i>Potential Area of Type C Minerals Mining by Sub-district in Bener Meriah Regency, 2018</i>	
6.2.3	Jumlah Izin Usaha Galian Golongan C Menurut Kecamatan di Kabupaten Bener Meriah, 2018	295
	<i>Number of Business License Issued for Type C Minerals Mining by Sub-district in Bener Meriah Regency, 2018</i>	
6.2.4	Jumlah Lokasi Galian C pada Sektor Pertambangan Bahan Galian C Menurut Kecamatan di Kabupaten Bener Meriah, 2018	296
	<i>Number of Quarriying Sites in Type C Minerals Mining Sector by Sub-district in Bener Meriah Regency, 2018</i>	
6.3	ENERGI/ENERGY	297
6.3.1	Daya Terpasang, Produksi, dan Distribusi Listrik PT. Perusahaan Listrik Negara (PLN Persero) pada Cabang/Ranting PLN di Kabupaten Bener Meriah, 2015-2018.....	297
	<i>Installed Capacity, Production, and Distribution of Electricity of State Electricity Company at Branch Level in Bener Meriah Regency, 2015-2018</i>	
6.3.2	Jumlah Pelanggan, Jumlah Air yang Disalurkan, dan Nilai Air yang Disalurkan oleh Perusahaan Daerah Air Minum Tirta Bengi Menurut Jenis Pelanggan, Kabupaten Bener Meriah, 2018.....	298
	<i>Number of Customer, Distributed Water, dan Value Recorded at Regional Water Supply Company Tirta Bengi by Type of Customer, Bener Meriah Regency, 2018</i>	
6.4	KONSTRUKSI/CONSTRUCTION	299
6.4.1	Indeks Kemahalan Konstruksi Kabupaten/Kota di Provinsi Aceh, 2018	299
	<i>Contruction Meterials Price Index of Regency/City in Aceh Province, 2018</i>	
7	Perdagangan.....	301
	<i>Trade</i>	
7.1	PERDAGANGAN/TRADE	308
7.1.1	Jumlah Pedagang yang Tercatat di Dinas Perindustrian dan Perdagangan Menurut Skala Usaha dan Kecamatan di Kabupaten Bener Meriah, 2018 ..	308

	<i>Number of Registered Merchants by Business Scale and Sub-district in Bener Meriah Regency, 2018</i>	
7.1.2	Jumlah Sarana Perdagangan yang Terdaftar di Dinas Perindustrian dan Perdagangan Menurut Jenis di Kabupaten Bener Meriah, 2018 309 <i>Number of Registered Trading Facilities by Type in Bener Meriah Regency, 2018</i>	309
7.1.3	Banyaknya Penerbitan Surat Izin Perdagangan (SIUP) yang Diterbitkan Kantor Pelayanan Satu Pintu (KPTSP) Menurut Kecamatan di Kabupaten Bener Meriah, 2018 310 <i>Number of Trading Licenses Issued by Sub-district in Bener Meriah Regency, 2018</i>	310
7.1.4	Realisasi Penyelesaian Wajib Daftar Perusahaan (WDP)/Salinan/Petikan dan Penerimaan Biaya Administrasi yang Terdaftar pada Kantor Pelayanan Terpadu Satu Pintu (KPTSP) Menurut Bentuk Perusahaan di Kabupaten Bener Meriah, 2018 311 <i>Number of Registered Compulsory Business Registration by Type of Establishment in Bener Meriah Regency, 2018</i>	311
8	Hotel dan Turisme..... 313 <i>Hotel and Tourism</i>	313
8.1	PENDAPATAN REGIONAL/REGIONAL INCOME	325
8.1.1	Produk Domestik Regional Bruto Atas Dasar Harga Berlaku Menurut Lapangan Usaha di Kabupaten Bener Meriah (miliar rupiah), 2014-2018 ... 325 <i>Gross Regional Domestic Product at Current Market Prices by Industry in Bener Meriah Regency (billion rupiah), 2014-2018</i>	325
8.1.2	Produk Domestik Regional Bruto Atas Dasar Harga Konstan 2010 Menurut Lapangan Usaha di Kabupaten Bener Meriah (miliar rupiah), 2014-2018 328 <i>Gross Regional Domestic Product at 2010 Constant Market Prices by Industry in Bener Meriah Regency (billion rupiah), 2014-2018</i>	328
8.1.3	Distribusi Persentase Produk Domestik Regional Bruto Atas Dasar Harga Berlaku Menurut Lapangan Usaha di Kabupaten Bener Meriah (persen), 2014-2018 331 <i>Percentage Distribution of Gross Regional Domestic Product at Current Market Prices by Industry in Bener Meriah Regency (percent), 2014-2018</i>	331

8.1.4	Laju Pertumbuhan Produk Domestik Regional Bruto Atas Dasar Harga Konstan 2010 Menurut Lapangan Usaha di Kabupaten Bener Meriah (persen), 2014-2018.....	334
	<i>Growth Rate Gross Regional Domestic Product at 2010 Constant Market Prices by Industry in Bener Meriah Regency (percent), 2014- 2018</i>	
8.1.5	Produk Domestik Bruto Menurut Jenis Pengeluaran Atas Dasar Harga Berlaku Kabupaten Bener Meriah (miliar rupiah), 2014 - 2018	337
	<i>Gross Regional Domestic Product by Type of Expenditure at Current Market Prices in Bener Meriah Regency (billion rupiah), 2014- 2018</i>	
8.1.6	Produk Domestik Bruto Menurut Jenis Pengeluaran Atas Dasar Harga Konstan 2010 Kabupaten Bener Meriah (miliar rupiah), 2014 - 2018.....	339
	<i>Gross Regional Domestic Product by Type of Expenditure at 2010 Constant Market Prices in Bener Meriah Regency (billion rupiah), 2014- 2018</i>	
8.1.7	Indeks Harga Implisit Produk Domestik Regional Bruto Menurut Lapangan Usaha di Kabupaten Bener Meriah (2010=100), 2014-2018.....	341
	<i>Implicit Prices Index of Gross Regional Domestic Product by Industry in Bener Meriah Regency (2010=100), 2014- 2018</i>	
8.1.8	Laju Implisit Produk Domestik Regional Bruto Menurut Lapangan Usaha di Kabupaten Bener Meriah, 2014-2018	343
	<i>Implicit Growth Rate of Gross Regional Domestic Product by Industry in Bener Meriah Regency, 2014- 2018</i>	
9	Hotel dan Turisme	337
	Hotel dan Tourism	
9.1	HOTEL DAN TURISME/HOTEL DAN TOURISM	351
9.1.1	Jumlah Hotel dan Akomodasi Lainnya Menurut Klasifikasi di Kabupaten Bener Meriah, 2011-2018	351
	<i>Number of Hotel & Other Accomodations by Classification in Bener Meriah Regency, 2011-2018</i>	
9.1.2	Jumlah Restoran/Rumah Makan yang Terdaftar pada Dinas Perindustrian dan Perdagangan Menurut Kecamatan di Kabupaten Bener Meriah, 2014-2018	352
	<i>Number of Registered Restaurants by Sub-district in Bener Meriah Regency, 2014-2018</i>	
9.1.3	Daftar Objek Wisata dan Lokasi Objek Wisata Menurut Kecamatan di Kabupaten Bener Meriah, 2018	353

List of Tourist Attraction by Sub-district and Location in Bener Meriah Regency, 2018

10	Transportasi dan Komunikasi	347
	<i>Transportation and Communication</i>	
10.1	TRANSPORTASI DAN KOMUNIKASI/TRANSPORTATION AND COMMUNICATION	364
10.1.1	Panjang Jalan Menurut Jenis Permukaan Jalan Di Kabupaten Bener Meriah (km), 2017 – 2018.....	364
	<i>Lenght Of Roads by Type of Road Surface in Bener Meriah Regency (km), 2017-2018</i>	
10.1.2	Panjang Jalan Menurut Jenis Permukaan Jalan Di kabupaten Bener Meriah (km), 2017 – 2018.....	365
	<i>Lenght Of Roads by Type of Road Surface in Bener Meriah Regency (km), 2017-2018</i>	
10.1.3	Panjang Jalan Menurut Kecamatan dan Kondisi Jalan di Kabupaten Bener Meriah (km), 2017-2018	366
	<i>Lenght Of Roads by Sub-district and Road condition in Bener Meriah Regency (km), 2017-2018</i>	
10.1.4	Jumlah Kendaraan Bermotor Menurut Jenis Kendaraan di Kabupaten Bener Meriah, 2013 – 2018.....	367
	<i>Number of Motor Vehicles by Type of Vehicle in Bener Meriah Regency, 2013-2018</i>	
10.1.5	Jumlah Pengurusan Surat Tanda Nomor Kendaraan (STNK), Buku Milik Kendaraan Bermotor (BPKB) dan Surat Ijin Mengemudi (SIM) Per Bulan di Kabupaten Bener Meriah, 2018	368
	<i>Number of Issued Vehicle Registration Number, Vehicle Ownership Certificate and Driver License by Months in Bener Meriah Regency, 2018</i>	
10.1.6	Banyaknya Penerbangan dan Penumpang Pada Angkutan Udara Domestik di Bandara Rembele Kabupaten Bener Meriah Per Bulan, 2018 .	369
	<i>Number of Flight and Passangers on Rembele Domestic Airport in Bener Meriah Regency per Month, 2018</i>	
10.1.7	Banyaknya Lalu Lintas Barang (kg) Per Bulan pada Bandara Rembele Kabupaten Bener Meriah, 2018	370
	<i>Number of Baggage, Luggage, and Postage (kg) Per Month on Rembele Domestic Airport in Bener Meriah Regency, 2018</i>	

10.1.8	Jumlah Kantor Pos dan Kantor Pos Pembantu di Kabupaten Bener Meriah, 2017 – 2018	371
	<i>Number of Post Office in Bener Meriah Regency, 2017-2018</i>	
10.1.9	Informasi Kantor Pos yang Terdapat di Kabupaten Bener Meriah, 2018	372
	<i>Postal Offices in Bener Meriah Regency, 2018</i>	
10.1.10	Jumlah Surat yang Dikirim Menurut Kantor Pos & Jenis Layanan dalam Wilayah Kabupaten Bener Meriah, 2018	373
	<i>Number of Mails Sent by Postal Office and Type of Postal Services in Bener Meriah Regency, 2018</i>	
10.1.11	Jumlah Surat yang Diterima Menurut Kantor Pos & Jenis Layanan dalam Wilayah Kabupaten Bener Meriah, 2018	374
	<i>Number of Mails Received by Postal Office and Type of Postal Services in Bener Meriah Regency, 2018</i>	
10.1.12	Jumlah Pengiriman dan Penerimaan Wesel Pos Menurut Kantor Pos dalam Wilayah Kabupaten Bener Meriah, 2018	375
	<i>Number of Sent & Received Money Order by Postal Office in Bener Meriah Regency, 2018</i>	
10.1.13	Jumlah Paket Pos yang Dikirim/Diterima Menurut Jenis Layanan dan Kantor Pos dalam Wilayah Kabupaten Bener Meriah, 2018	376
	<i>Number of Sent & Received Postal Packages by Type of Postal Service and Postal Office in Bener Meriah Regency, 2018</i>	
10.1.14	Persentase Penduduk Berumur 5 Tahun Ke Atas yang Menguasai/Memiliki Telepon Seluler dan Persentase Rumah Tangga Berdasarkan Kepemilikan Telepon Rumah (PSTN) di Kabupaten Bener Meriah, 2018	377
	<i>Percentage of Population Over 5 Yeas-old by Mobile Phone Possession and Percentage of Households by Landline Acquirement in Bener Meriah Regency, 2018</i>	
10.1.15	Persentase Penduduk Berumur 5 Tahun Ke Atas Menurut Di Mana Saja Mengakses Internet Pada Kabupaten Bener Meriah, 2018	378
	<i>Percentage of Population Over 5 Yeas-old by Internet Access Venue at Bener Meriah Regency, 2018</i>	
11	Keuangan Daerah dan Harga	379
	<i>Local Finance and Price</i>	

11.1	KEUANGAN DAERAH/LOCAL FINANCE	384
11.1.1	Realisasi Pendapatan Pemerintah Kabupaten Bener Meriah Menurut Jenis Pendapatan (Rp), 2017–2018.....	384
	<i>Actual Revenues of Government of Bener Meriah Regency by Source of Revenues (rupiahs), 2017–2018</i>	
11.1.2	Realisasi Belanja Pemerintah Kabupaten Bener Meriah Menurut Jenis Belanja (Rp), 2017–2018.....	385
	<i>Actual Expenditure of Government of Bener Meriah Regency by Source of Revenues (rupiahs), 2017–2018</i>	
11.1.3	Realisasi Belanja Pemerintah Kabupaten Bener Meriah Menurut Jenis Belanja (Rp), 2018.....	386
	<i>Actual Expenditure of Government of Bener Meriah Regency by Type of Expenditure (thousand rupiahs), 2018</i>	
11.1.4	Realisasi Penerimaan Pajak Bumi dan Bangunan (PBB) di Kabupaten Bener Meriah, 2018	390
	<i>Realization of Property Tax Payment of Bener Meriah Regency, 2018</i>	
11.1.5	Realisasi Penerimaan Retribusi Pasar di Kabupaten Bener Meriah Tahun Anggaran 2018.....	391
	<i>Realization of Market Levies of Bener Meriah Regency, 2018</i>	
11.2	BANK & INSTITUSI KEUANGAN LAINNYA/BANK & OTHER FINANCIAL INSTITUTE	392
11.2.1	Bank yang Terdapat di Kabupaten Bener Meriah, 2018	392
	<i>List of Banks in Bener Meriah Regency, 2018</i>	
11.2.2	Banyaknya Nasabah & Nilai Tabungan (rupiah) seta Debitur & Nilai Kredit (juta rupiah) Per Bulan pada Bank Rakyat Indonesia Cabang Bener Meriah Tahun 2018	393
	<i>Number of Customer & Value of Savings (million rupiahs) as well as Debitor & Credit Value (million rupiahs) Per Month in Bank Rakyat Indonesia in Bener Meriah Regency Branch, 2018</i>	
11.2.3	Banyaknya Nasabah & Nilai Tabungan (juta rupiah) seta Debitur & Nilai Kredit (juta rupiah) Per Bulan pada Bank Aceh Syariah Cabang Bener Meriah Tahun 2018.....	394
	<i>Number of Customer & Value of Savings (million rupiahs) as well as Debitor & Credit Value (million rupiahs) Per Month in Bank of Aceh in Bener Meriah Regency Branch, 2018</i>	

11.2.4	Jumlah Koperasi dan Anggota Koperasi Unit Desa (KUD) dan Non Koperasi Unit Desa (Non KUD) Menurut Jenis Koperasi di Kabupaten Bener Meriah, 2018	395
	<i>Number of Koperasi Unit Desa (Village Based Cooperation) and Total Member by Type of Cooperation in Bener Meriah Regency, 2018</i>	
11.2.5	Jumlah Koperasi dan Anggota Koperasi Unit Desa (KUD) dan Non Koperasi Unit Desa (Non KUD) Menurut Kecamatan di Kabupaten Bener Meriah, 2018	396
	<i>Number of Koperasi Unit Desa (Village Based Cooperation and Non Village Based Cooperation) and Total Member by Sub-district in Bener Meriah Regency, 2018</i>	
11.3	HARGA/PRICE	397
11.3.1	Rata-rata Harga Eceran Sembilan Bahan Pokok (Sembako) di Ibukota Kabupaten Bener Meriah, 2018	397
	<i>Average Retail Price of Nine Staple Food & Primary Household Fuel in Bener Meriah Regency, 2018</i>	
11.3.2	Laju Indeks Implisit Kabupaten Bener Meriah, 2010-2018	401
	<i>Implicit Index Rate Meriah Regency, 2010-2018</i>	
12	Pengeluaran Penduduk dan Konsumsi Makanan	404
	<i>Population Expenditure and Food Consumption</i>	
12.1	PENGELUARAN/EXPENDITURE	408
12.1.1	Persentase Penduduk Menurut Golongan Pengeluaran Per Kapita Sebulan di Kabupaten Bener Meriah, 2018.....	408
	<i>Percentage of Population by Expenditure Per Capita Per Month in Bener Meriah Regency, 2018</i>	
12.1.2	Persentase Penduduk Menurut Golongan Pengeluaran Per Kapita Sebulan di Kabupaten Bener Meriah, 2018.....	409
	<i>Percentage of Population by Expenditure Per Capita Per Month in Bener Meriah Regency, 2018</i>	
12.1.3	Rata-rata Pengeluaran dan Persentase Rata-rata Pengeluaran Per Kapita Sebulan Menurut Kelompok Bukan Makanan di Kabupaten Bener Meriah, 2018	410

Average Expenditure and Percentage of Average Expenditure Per Capita Per Month by Non-Food Group in Bener Meriah Regency, 2018

12.2 KONSUMSI/CONSUMPTION 411

12.2.1 Rata-rata Konsumsi Makanan Perkapita Sebulan Menurut Kelompok Makanan Kabupaten Bener Meriah, Maret 2018 411
Daily Average Food Consumption Per Capita by Food Group in Bener Meriah Regency, March 2018

13 Perbandingan dengan daerah lain 413
Comparison to other areas

13.1 PERBANDINGAN DENGAN DAERAH LAIN/COMPARISON TO OTHER AREAS 419

13.1.1 Angka Kemiskinan Menurut Kabupaten/Kota di Provinsi Aceh, 2018 419
Poverty Rate by Regency/City in Aceh Province, 2018

13.1.2 Indeks Pembangunan Manusia (IPM) Menurut Kabupaten/Kota di Provinsi Aceh, 2018..... 420
Human Development Index (HDI) by Regency/City in Aceh Province, 2018

DAFTAR GAMBAR / LIST OF GRAPHICS

	halaman page
1. Persentase Luas Wilayah Menurut Kecamatan di Kabupaten Bener Meriah, 2018 6 <i>Percentage of Total Area by Sub-district In Bener Meriah Regency, 2018</i>	
2. Persentase Pegawai Negeri Sipil Berdasarkan Tingkat Pendidikan di Kabupaten Bener Meriah, 2018 26 <i>Percentage of Civil Servant by Educational Attainment In Bener Meriah Regency, 2018</i>	
3. Piramida Penduduk Kabupaten Bener Meriah 2018 63 <i>Population Pyramid of Bener Meriah Regency, 2018</i>	
4. Angka Partisipasi Murni (%) Kabupaten Bener Meriah, 2018 111 <i>Net Enrollment Rate (%) of Bener Meriah Regency, 2018</i>	
5. Produksi Pertanian (kuintal) Komoditas Unggulan di Kabupaten Bener Meriah, 2018 221 <i>Agriculture Production (quintals) of Competitive Commodities in Bener Meriah Regency 2018</i>	
6. Persentase Jumlah Industri Berdasarkan Bentuk Badan Usaha di Kabupaten Bener Meriah, 2018 287 <i>Percentage of Industries by Types of Business Venture In Bener Meriah Regency, 2018</i>	
7. Persentase Pedagang Menurut Skala Usaha di Kabupaten Bener Meriah, 2018 307 <i>Percentage of Trader by Business Scale In Bener Meriah Regency, 2018</i>	

8.	Laju Pertumbuhan Ekonomi di Kabupaten Bener Meriah, 2014-2018	323
	<i>Economic Growth Rate in Bener Meriah Regency, 2014-2018</i>	
9 .	Objek Wisata Pacuan Kuda Tradisional Kabupaten Bener Meriah <i>Traditional Horse Race of Bener Meriah Regency</i>	350
10.	Kepemilikan/Penguasaan Telepon Seluler dan Telepon Rumah (PSTN) di Kabupaten Bener Meriah, 2018	363
	<i>Mobile Phone and Landline Phone Possession In Bener Meriah Regency, 2018</i>	
11.	Laju Indeks Implisit di Kabupaten Bener Meriah, 2010-2018	383
	<i>Implicit Index Rate In Bener Meriah Regency, 2010-2018</i>	
12.	Pengeluaran per Kapita per Bulan di Kabupaten Bener Meriah, 2018	407
	<i>Expenditure per Capita per Month In Bener Meriah Regency, 2018</i>	
13.	Perbandingan Indeks Kedalaman Kemiskinan dan Keparahan Kemiskinan, 2018	418
	<i>Comparison of Poverty Gap Index and Poverty Severity Index, 2018</i>	

PENJELASAN UMUM/EXPLANATORY NOTES

Tanda-tanda, satuan-satuan, dan lain-lainnya yang digunakan dalam publikasi ini adalah sebagai berikut:

Symbols, measurement units, and acronyms which are used in this publication, are as follows:

1. TANDA-TANDA/SYMBOLS

Data tidak tersedia/ <i>Data not available</i>	:	...
Tidak ada atau nol / <i>Null or zero</i>	:	—
Data dapat diabaikan/ <i>Data negligible</i>	:	0
Tanda decimal/ <i>Decimal point</i>	:	,
Data tidak dapat ditampilkan/ <i>Not applicable</i>	:	NA
Angka perkiraan/ <i>Estimated figures</i>	:	e
Angka sementara/ <i>Preliminary figures</i>	:	x
Angka sangat sementara/ <i>Very preliminary figures</i>	:	xx
Angka diperbaiki/ <i>Revised figures</i>	:	r

2. SATUAN/UNITS

barel/ <i>barrel</i>	:	158,99 liter/ <i>litres</i> = 1/6,2898 m ³
hektar (ha)/ <i>hectaree (ha)</i>	:	10 000 m ²
kilometer (km)/ <i>kilometres (km)</i>	:	1 000 meter/ <i>meters</i> (m)
knot/ <i>knot</i>	:	1,8523 km/jam (km/hour)
kuintal/ <i>quintal</i>	:	100 kg
KWh	:	1 000 Watt <i>hour</i>
MWh	:	1 000 KWh
liter (untuk beras)/ <i>litre (for rice)</i>	:	0,80 kg
ons/ <i>ounce</i>	:	28,31 gram/ <i>grams</i>
ton	:	1 000 kg

Satuan lain: buah, dus, butir, helai/lembar, kaleng, batang, pulsa, ton kilometer (ton-km), jam, menit, persen (%).

Other units: unit, pack, pieces, sheet, tin, pulse, ton-kilometres(ton-km), hour, minute, percent (%).

Perbedaan angka di belakang koma disebabkan oleh pembulatan angka.

The difference in decimal numbers is caused by rounding.

BAB 1: Geografi dan Iklim

Chapter 1

Geography and Climate



PENJELASAN TEKNIS

9. Secara astronomis, Kabupaten Bener Meriah terletak antara $4^{\circ}33'50''$ - $4^{\circ}54'50''$ Lintang Utara dan $96^{\circ}40'75''$ - $97^{\circ}17'50''$ Bujur Timur.
10. Berdasarkan posisi geografisnya, Kabupaten Bener Meriah memiliki batas-batas: Utara – Kabupaten Bireuen; Selatan – Kabupaten Aceh Tengah; Barat – Kabupaten Aceh Tengah; Timur – Kabupaten Aceh Timur.
11. Kabupaten Bener Meriah terdiri dari 10 Kecamatan yang terletak di dataran tinggi dan tidak memiliki daerah kepulauan, kecamatan tersebut adalah:
 - Kecamatan Pintu Rime Gayo
 - Kecamatan Timang Gajah
 - Kecamatan Gajah Putih
 - Kecamatan Wih Pesam
 - Kecamatan Bukit
 - Kecamatan Bener Kelipah
 - Kecamatan Bandar
 - Kecamatan Permata
 - Kecamatan Mesidah
 - Kecamatan Syiah Utama

TECHNICAL NOTES

1. *Astronomically, Bener Meriah Regency lies between $4^{\circ}33'50''$ and $4^{\circ}54'50''$ North Latitude as well as $96^{\circ}40'75''$ and $97^{\circ}17'50''$ East Longitude.*
2. *In terms of geographic position, Bener Meriah Regency has boundaries as follows: North – Bireuen Regency; South – Aceh Tengah Regency; West – Aceh Tengah Regency; East – Aceh Timur Regency.*
3. *Bener Meriah Regency has 10 sub-districts located on mountainous area with no archipelago. Below are list of sub-district :*
 - *Pintu Rime Gayo Sub-district*
 - *Timang Gajah Sub-district*
 - *Gajah Putih Sub-district*
 - *Wih Pesam Sub-district*
 - *Bukit Sub-district*
 - *Bener Kelipah Sub-district*
 - *Bandar Sub-district*
 - *Permata Sub-district*
 - *Mesidah Sub-district*
 - *Syiah Utama Sub-district*

ULASAN

Geografi

Kabupaten Bener Meriah merupakan salah satu kabupaten yang terdapat di Provinsi Aceh, dengan letak antara 4°33'50" - 4°54'50" Lintang Utara (LU) dan 96°40'75" - 97°17'50" Bujur Timur (BT).

Wilayah administrasi Kabupaten Bener Meriah mencakup dataran rendah dan pegunungan seluas 1.941,61 km².

Kecamatan Syiah Utama merupakan kecamatan terluas yang ada di Kabupaten Bener Meriah, dengan persentase luas daerah administrasi 41,96% dari total luas kabupaten.

Sedangkan kecamatan dengan luas wilayah terkecil adalah Kecamatan Bener Kelipah yang menempati 1,38% dari total keseluruhan wilayah Kabupaten Bener Meriah

Kecamatan terjauh dari ibukota kabupaten adalah Kecamatan Syiah Utama. Jarak ibukota Syiah Utama, yaitu Desa Samar Kilang, ke ibukota kabupaten di Simpang Tiga Redelong adalah 50,3 km.

Iklim

Terdapat Pos Pengamatan Gunung Api dengan tugas untuk melakukan observasi data cuaca dan aktivitas

DESCRIPTION

Geography

Bener Meriah Regency is one of the regency under Aceh Province territory. Geographically, it lies between 4°33'50" - 4°54'50" North Latitude and 96°40'75" - 97°17'50" East Longitude.

Administrative area of Bener Meriah Regency consists of lowland and highlands reach out to 1,941.61 square km.

Syiah Utama Sub-districts has the most extensive area that covers 41.96% of total Bener Meriah Regency surface area.

Meanwhile, Bener Kelipah Sub-district has the least administrative area than any other sub-district in Bener Meriah Regency, with the size 1,38% from total regency area.

The furthest distance from regency capital is Syiah Utama Sub-district. The length from Syiah Utama Sub-district Capital, namely Samar Kilang, to regency capital Simpang Tiga Redelong is 50.3 km away.

Climate

Bener Meriah Regency has a Volcano Observation Post that conducted weather and volcanic activity observation, especially for Mount Burni Telong that located on Bener Meriah

Gunung Api Burni Telong yang ada dalam wilayah Kabupaten Bener Meriah.

Pencatatan data oleh Pos Pengamatan Gunung Api dilakukan pada posisi 4°41'40,8" LU dan 96°51'44,2" BT. Berdasarkan data tahun 2018, suhu udara berkisar antara 20°C hingga 23°C.

Rata-rata suhu udara terdingin ada di bulan Januari dengan suhu 20°C dan suhu udara tertinggi terjadi di bulan Juli dengan rata-rata mencapai 23,55°C.

Kelembapan udara tercatat berkisar antara 77% hingga 91%. Bulan Maret dan April adalah bulan dengan rata-rata kelembapan udara tertinggi, yaitu 91,50%.

Regency administrative area.

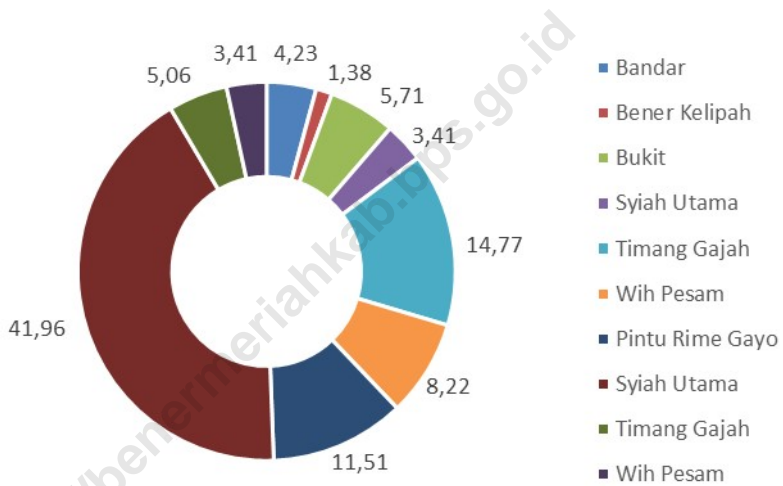
The observation by Volcano Observation Post took place at 4°41'40,8" North Latitude and 96°51'44,2" East Longitude Based on 2018 data, weather temperature ranged between 20°C to 23°C.

Average coldest temperature occurred at January with 20°C. Highest average temperature is on July with 23.55°C.

Recorded humidity level is ranged from 77% to 91%. March and April is the most humid month with the average point of 91.50%.

Gambar
Picture

1. Persentase Luas Wilayah Menurut Kecamatan di Kabupaten Bener Meriah, 2018
Percentage of Total Area by Sub-district In Bener Meriah Regency, 2018



1.1 GEOGRAFI/GEOGRAPHY

Tabel 1.1.1 Luas Daerah dan Jumlah Pulau Menurut Kecamatan di Kabupaten Bener Meriah
Table Total Area and Number of Islands by Subdistrict in Bener Meriah Regency

Kecamatan <i>Sub-districts</i>	Ibukota <i>Capital</i>	Luas Area (km ² /sq.km)	Persentase Terhadap Luas Wilayah <i>Percentage to Area</i>	Jumlah Pulau <i>Number of Islands</i>	Tinggi Wilayah (mdpl) <i>Altitude (m a.s.l.)</i>	Jarak Ke Ibukota <i>Distance to the capital</i>
(1)	(2)	(3)	(4)	(5)	(6)	(7)
1. Bandar	Pondok Baru	82,10	4,23	-	-	16,90
2. Bener Kelipah	Gunung Musara	26,75	1,38	-	-	21,90
3. Bukit	Simpang Tiga Redelong	110,95	5,71	-	-	28,7
4. Gajah Putih	Reronga	72,57	3,75	-	-	1,00
5. Mesidah	Wer Tingkem	286,83	14,77	-	-	5,50
6. Permata	Buntul	159,66	8,22	-	-	6,30
7. Pintu Rime Gayo	Blang Rakal	223,56	11,51	-	-	9,30
8. Syiah Utama	Samar Kilang	814,63	41,96	-	-	50,30
9. Timang Gajah	Lampahan	98,28	5,06	-	-	15,30
10. Wih Pesam	Pante Raya	66,28	3,41	-	-	17,00
Bener Meriah	Simpang Tiga Redelong	1 941,61	100,00	-	-	1,00

Tabel 1.1.2 Informasi Geografis Kabupaten Bener Meriah, 2018
Table Geographic Information of Bener Meriah Regency, 2018

Propinsi <i>Province</i>	:	Aceh
Nama Kabupaten <i>Regency Name</i>	:	Bener Meriah
Ibukota Kabupaten <i>Regency Capital</i>	:	Simpang Tiga Redelong
Luas Kabupaten <i>Total Regency Area</i>	:	1 941,61 km ² 1 941.61 square km
Letak Geografis <i>Geographic Position</i>	:	4°33'50" - 4°54'50" Lintang Utara/ <i>North Latitude</i> 96°40'75" - 97°17'50" Bujur Timur/ <i>East Longitude</i>
Ketinggian (mdpl) <i>Height (masl)</i>	:	100 – 2 500 mdpl 100 – 2 500 masl
Jumlah Kecamatan <i>Number of Sub-districts</i>	:	10
Jumlah Kemukiman <i>Number of Kemukiman</i>	:	27
Jumlah Desa <i>Number of Villages</i>	:	233 Definitif/ <i>Definitive</i> 6 Persiapan/ <i>Preparation</i>
Jumlah Dusun <i>Number of Neighborhoods</i>	:	667
Batas-batas Kabupaten <i>Regency Border</i>		
Sebelah Utara/ <i>North</i>	:	Kabupaten Aceh Utara <i>Aceh Utara Regency</i>
Sebelah Barat/ <i>West</i>	:	Kabupaten Aceh Tengah <i>Aceh Tengah Regency</i>
Sebelah Selatan/ <i>South</i>	:	Kabupaten Aceh Tengah <i>Aceh Tengah Regency</i>
Sebelah Timur/ <i>East</i>	:	Kabupaten Aceh Timur <i>Aceh Timur Regency</i>

Tabel 1.1.3 Nama-Nama Gampong/Desa pada Kabupaten Bener Meriah, 2018
Name of Villages in Bener Meriah Regency, 2018

Kecamatan <i>Sub-districts</i>	No. Urut <i>No.</i>	Nama Gampong/Desa <i>Name of Villages</i>
(1)	(2)	(3)
Bandar		
	1	Bahgie Bertona
	2	Batin Baru
	3	Beranun Teleden
	4	Blang Pulo
	5	Bukit Wih Ilang
	6	Gele Semayang
	7	Gunung Antara
	8	Hakim Wih Ilang
	9	Jadi Sepakat
	10	Janarata
	11	Kala Nempan
	12	Keramat Jaya
	13	Lewa Jadi
	14	Makmur Sentosa
	15	Mutiara
	16	Muyang Kute Mangku
	17	Pakat Jeroh
	18	Payabaning
	19	Petukel Blang Jorong
	20	Pondok Baru
	21	Pondok Gajah
	22	Pondok Ulung
	23	Puja Mulia
	24	Purwosari
	25	Remang Ketike Jaya
	26	Selamat Rejo
	27	Selisih Mara
	28	Sidodadi
	29	Simpang Utama
	30	Sinar Jaya Paya Ringkel
	31	Suku Wih Ilang
	32	Tanjung Pura
	33	Tansaran Bidin
	34	Tawar Sedenge

Lanjutan Tabel 1.1.3
Continuation of Table 1.1.3

Kecamatan Sub-districts	No. Urut No.	Nama Gampong/Desa Name of Villages
(1)	(2)	(3)
Bener Kelipah		
	1	Bandar Jaya
	2	Bener Kelipah Selatan
	3	Bener Kelipah Utara
	4	Bener Lukup II
	5	Bintang Musara
	6	Gunung Musara
	7	Jongok Meluem
	8	Kala Tenang
	9	Lot Bener Kelipah
	10	Nosar Baru
	11	Nosar Tawar Jaya
	12	Suku Bener
Bukit		
	1	Babussalam
	2	Bale Atu
	3	Bale Redelong
	4	Bathin Wih Pongas
	5	Blang Ara
	6	Blang Panas
	7	Blang Sentang
	8	Blang Tampu
	9	Bujang
	10	Bukit Bersatu
	11	Delung Asli
	12	Delung Tue
	13	Godang
	14	Hakim Tunggul Naru
	15	Isaq Busur
	16	Karang Rejo
	17	Kenawat
	18	Kute Kering
	19	Kute Lintang
	20	Kute Tanyung
	21	Meluem

Lanjutan Tabel 1.1.3
Continuation of Table 1.1.3

Kecamatan <i>Sub-districts</i>	No. Urut <i>No.</i>	Nama Gampong/Desa <i>Name of Villages</i>
(1)	(2)	(3)
Bukit		
	22	Mupakat Jadi
	23	Mutiara Baru
	24	Panji Mulia I
	25	Panji Mulia II
	26	Paya Gajah
	27	Pilar Jaya
	28	Reje Guru
	29	Rembele
	30	Sedie Jadi
	31	Serule Kayu
	32	Simpang Tiga
	33	Tingkem Asli
	34	Tingkem Benyer
	35	Tingkem Bersatu
	36	Ujung Gele
	37	Uning Bersah
	38	Uning Teritit
	39	Uring
	40	Waq Pondok Sayur
Gajah Putih		
	1	Pante Karya
	2	Reronga
	3	Gajah Putih
	4	Simpang Rahmat
	5	Gayo Setie
	6	Timang Gajah
	7	Alam Jaya
	8	Pantan Lues
	9	Meriah Jaya
	10	Umah Besi

Lanjutan Tabel 1.1.3
Continuation of Table 1.1.3

Kecamatan Sub-districts	No. Urut No.	Nama Gampong/Desa Name of Villages
(1)	(2)	(3)
Mesidah	1	Amor
	2	Buntul Gayo
	3	Cemparam Jaya
	4	Cemparam Lama
	5	Cemparam Pakat Jeroh
	6	Gunung Sayang
	7	Hakim Peteri Pintu
	8	Jamur Atu Jaya
	9	Pantan Kuli
	10	Perumpakan Benjadi
	11	Pintu Wih Resap
	12	Simpang Renggali
	13	Simpur
	14	Sosial
	15	Wer Tingkem
Permata	1	Ayu Ara
	2	Balai Musara
	3	Balai Purnama
	4	Bener Pepanyi
	5	Bintang Bener
	6	Bintang Permata
	7	Buntul Peteri
	8	Burni Pase
	9	Ceding Ayu
	10	Darul Aman
	11	Gelampang Wih Tenang Uken
	12	Jelobok
	13	Jungke
	14	Kepies
	15	Pantan Tengah Jaya
	16	Pemango
	17	Penosan Jaya
	18	Ramung Jaya
	19	Rikit Musara

Lanjutan Tabel 1.1.3
Continuation of Table 1.1.3

Kecamatan <i>Sub-districts</i>	No. Urut <i>No.</i>	Nama Gampong/Desa <i>Name of Villages</i>
(1)	(2)	(3)
Permata	20	Seni Antara
	21	Suku Sara Tangke
	22	Tawar Bengi
	23	Temas Mumanang
	24	Timur Jaya
	25	Uning Sejuk
	26	Wih Tenang Toa
	27	Wih Tenang Uken
Pintu Rime Gayo	1	Alur Gading
	2	Bener Meriah
	3	Bintang Berangun
	4	Blang Ara
	5	Blang Rakal
	6	Gemasih
	7	Musara 58
	8	Musara Pakat
	9	Pancar Jelobok
	10	Perdamaian
	11	Pulo Intan
	12	Rata Ara
	13	Rime Raya
	14	Simpang Lancang
	15	Singah Mulo
	16	Taman Firdaus
	17	Ulu Naron
	18	Uning Mas
	19	Wih Porak
Syiah Utama	1	Blang Panu
	2	Gerpa
	3	Geruti Jaya
	4	Goneng

Lanjutan Tabel 1.1.3
Continuation of Table 1.1.3

Kecamatan Sub-districts	No. Urut No.	Nama Gampong/Desa Name of Villages
(1)	(2)	(3)
Syiah Utama	5	Kerlang
	6	Kutelah Lane
	7	Pasir Putih
	8	Payung
	9	Rata Mulie
	10	Rusip
	11	Tembolon
	12	Tempen Baru
	13	Uning
	14	Wihni Durin
Timang Gajah	1	Bandar Lampahan
	2	Damaran Baru
	3	Fajar Harapan
	4	Kenine
	5	Rembune
	6	Karang Jadi
	7	Bumi Ayu
	8	Kampung Baru 76
	9	Mude Benara
	10	Pantan Pediangan
	11	Lampahan
	12	Lampahan Barat
	13	Mekar Ayu
	14	Lampahan Timur
	15	Kolam Para Kanis
	16	Timang Rasa
	17	Suka Damai
	18	Sumber Jaya
	19	Bukit Mulie
	20	Blang Rongka
	21	Tunyang

Lanjutan Tabel 1.1.3
Continuation of Table 1.1.3

Kecamatan <i>Sub-districts</i>	No. Urut <i>No.</i>	Nama Gampong/Desa <i>Name of Villages</i>
(1)	(2)	(3)
Timang Gajah		
	22	Gunung Tunyang
	23	Datu Beru Tunyang
	24	Bukit Tunyang
	25	Pantan Kemuning
	26	Linung Bale Tunyang
	27	Setie
	28	Simpang Layang
	29	Gegur Sepakat
	30	Cekal Baru
Wih Pesam		
	1	Bener Ayu
	2	Bener Mulie
	3	Blang Benara
	4	Blang Kucak
	5	Blang Paku
	6	Bukit Pepanyi
	7	Burni Telong
	8	Cinta Damai
	9	Gegerung
	10	Jamur Ujung
	11	Jamur Uluh
	12	Kebun Baru
	13	Lut Kucak
	14	Mekar Jadi Ayu
	15	Merie Satu
	16	Pante Raya
	17	Simpang Antara
	18	Simpang Balik
	19	Simpang Teritit
	20	Suka Makmur
	21	Suka Makmur Timur

Lanjutan Tabel 1.1.3
Continuation of Table 1.1.3

Kecamatan <i>Sub-districts</i>	No. Urut <i>No.</i>	Nama Gampong/Desa <i>Name of Villages</i>
(1)	(2)	(3)
Wih Pesam		
	22	Suka Rame Atas
	23	Suka Rame Bawah
	24	Sukajadi
	25	Syura Jadi
	26	Wih Pesam
	27	Wonosobo

1.2 IKLIM/*CLIMATE*

Tabel 1.2.1 Rata-rata Suhu dan Kelembapan Udara Menurut Bulan pada Pos Pengamatan Gunung Api di Kabupaten Bener Meriah, 2018
Average Temperature and Humidity by Month at Volcano Observation Post in Bener Meriah Regency, 2018

Bulan/ <i>Month</i>	Suhu Udara (°C) <i>Temperature(°c)</i>			Kelembapan Udara (%) <i>Humidity (%)</i>		
	Maks <i>Max</i>	Min <i>Min</i>	Rata-rata <i>Average</i>	Maks <i>Max</i>	Min <i>Min</i>	Rata-rata <i>Average</i>
(1)	(2)	(3)	(4)	(5)	(6)	(7)
Januari/ <i>January</i>	22	18	20	92	90	91
Februari/ <i>February</i>	23	18	20,5	92	90	91
Maret/ <i>March</i>	24	19	21,5	92	91	91,5
April/ <i>April</i>	23	19	21	92	91	91,5
Mei/ <i>May</i>	24	18	21	92	90	91
Juni/ <i>June</i>	24	18	21	92	90	91
Juli/ <i>July</i>	30,7	16,4	23,55	92	90	91
Agustus/ <i>August</i>	31,2	15,3	23,25	92	63	77,5
September/ <i>September</i>	25,4	16,7	21,05	92	90	91
Oktober/ <i>October</i>	24,9	19,2	22,05	92	90	91
November/ <i>November</i>	23,8	19,1	21,45	92	90	91
Desember/ <i>December</i>	25,0	15,4	20,2	92	89	90,5

Catatan/*Notes* : Pengamatan dilakukan pada posisi 4°41'40,8" LU dan 96°51'44,2" BT/*Observation took place at 4°41'40,8" North Latitude and 96°51'44,2" West Longitude*
 Pengamatan dilakukan setiap hari sebanyak 3 kali pada pukul 06:00; 12:00; dan 18:00 WIB/*Observation was conducted daily at 06:00 am; 12:00 am; and 06:00 pm GMT+7*

Sumber/*Source*: Pos Pengamatan Gunung Api Kab. Bener Meriah/*Volcano Observation Post of Bener Meriah Regency*

BAB 2: Pemerintahan

Chapter 2
Government



PENJELASAN TEKNIS

1. **Qanun** merupakan perangkat perundangan-undangan untuk mengatur penyelenggaraan pemerintahan dan kehidupan bermasyarakat yang berlaku di Provinsi Aceh.
2. **Anggota Dewan Perwakilan Rakyat Aceh (DPRA)** dipilih melalui Pemilihan Umum (Pemilu) dan dilantik dalam masa jabatan lima tahun. Salah satu tugas utama DPRA adalah membentuk Qanun Aceh yang dibahas bersama dengan Gubernur Provinsi Aceh.
3. **Dewan Perwakilan Rakyat Kabupaten/Kota (DPRK)** mempunyai tugas untuk membentuk Qanun Kabupaten/Kota yang dibahas bersama Bupati/Wali Kota.
4. **DPRK Bener Meriah terdiri dari 4 Komisi**, yaitu: Komisi A Bidang Pemerintahan; Komisi B Bidang Perekonomian; Komisi C Bidang Keuangan; dan Komisi D Bidang Pembangunan.

TECHNICAL NOTES

1. **Qanun** is laws established by muslim sovereigns as well as one of legislative instrument to regulate governance and law of conduct in society, specifically for the people of Aceh Province
2. **Regional House of Representatives of Aceh (DPRA)** members are elected through a general election and appointed for a five years term. One of the main purpose of DPRA is to establish Aceh Qanun with the consultation from the Governor of Aceh
3. **Regional House of Representative of Regency/Municipality** is tasked to establish Qanun in Regency/ Municipality level. It's established with the consultation from the Regent/Mayor
4. **Regional House of Representative of Bener Meriah Regency is composed by 4 commission:** Commission A responsible for Governance; Commission B responsible for Economics; Commission C responsible for Finance; Commission B responsible for Regional Development;

GOVERNMENT

5. **Fraksi Dewan Perwakilan Rakyat**

adalah koalisi antara satu atau beberapa kelompok dalam Dewan Perwakilan Rakyat berdasarkan kesatuan kesepahaman atau pendirian.

6. **Partai Politik** adalah organisasi politik yang telah disahkan oleh hukum untuk berkecimpung dalam kegiatan pemerintahan. Partai Politik adalah wadah di mana suatu golongan berkumpul berdasarkan kesamaan tujuan atau ideology.

7. **Pegawai Negeri Sipil** adalah pegawai pemerintah yang telah diangkat dan disertai tugas negara.

8. **Susunan Pemerintahan Kabupaten Bener Meriah periode 2017–2022** terdiri dari Bupati, Wakil Bupati, Dewan Perwakilan Rakyat Kabupaten Bener Meriah, Dinas/Instansi di bawah Pemerintah Daerah, Camat, Kepala Desa, dan Kepala Dusun.

9. **Camat** merupakan perangkat pemerintahan daerah yang bertanggung jawab kepada Bupati/Wali Kota dengan tugas untuk menjalankan koordinasi penyelenggaraan pemerintahan di wilayah kecamatan.

5. **House of Representative Fraction** is a coalition inside of House of Representatives member which consist of one or more groups based on same merit or ideology.

6. **Political Party** is legalized political organisation to fulfil governing duty. Political party is a vast where certain group gather based on similarity in purpose or ideology.

7. **Civil Servant** is government appointed employee tasked to fulfil public service duty.

8. **The composition of Government of Bener Meriah Regency for 2017-2022 term** consists of Regent, Vice Regent, House of Representative of Bener Meriah Regency, agencies under local government, Camat, Village Chief, and Dusun Chief.

9. **Camat** is the governing instrument under local government who report to Regent or Vice Regent. Camat is tasked to undergo governing in sub-district level.

10. **Kepala Desa** adalah pemimpin tertinggi di wilayah desa, di mana dalam menjalankan tugasnya Kepala Desa dikoordinir oleh Camat. Kepala Desa dapat dijabat oleh siapa saja dengan memenuhi ketentuan tertentu. Ketentuan tersebut dapat berbeda antara satu desa dengan desa lain.

10. **Village Chief** is the highest governing position in village area. Village Chief is coordinated by local Camat. The Village Chief position is open to anyone with certain administration requirement that could differ from one village to the other.

<https://benermeriahkab.bps.go.id>

ULASAN	DESCRIPTION
<p>Wilayah Administratif</p> <p>Wilayah administratif Kabupaten Bener Meriah di tahun 2017 terdiri dari 10 kecamatan, 233 desa definitif, dan 667 dusun.</p>	<p>Administrative Area</p> <p><i>Administrative area of Bener Meriah Regency consist of 10 sub-districts, 233 definitive village, and 667 dusun according to 2017 data.</i></p>
<p>Dewan Perwakilan Rakyat Aceh</p> <p>Dewan Perwakilan Rakyat Aceh Kabupaten Bener Meriah (DPRK) merupakan badan legislatif dengan tugas untuk merancang Qanun yang berlaku di wilayah Kabupaten Bener Meriah</p> <p>Pada Tahun 2018, DPRK Bener Meriah terdiri dari 25 anggota. DPRK Kabupaten Bener Meriah memiliki 3 fraksi, yaitu: Fraksi PDI Perjuangan yang menempati 16% dari total anggota DPRK; Fraksi Gabungan Merah Putih dengan 60%; dan Fraksi Musara Pakat sejumlah 24%.</p>	<p>The Regional House of Representative</p> <p><i>House of Representative of Bener Meriah Regency is a legislative body. The main task is to formulate Qanun to be implemented throughout Bener Meriah Regency.</i></p> <p><i>In 2018, House of Representative composed of 25 member. There are 3 fraction: PDI Perjuangan which filled 16% of total member; Gabungan Merah Putih has 60% of all total seat; and Musara Pakat 24%.</i></p>
<p>DPRK Bener Meriah terbagi menjadi 4 komisi. Komisi A bertanggung jawab pada Bidang Pemerintah, Komisi B bertugas pada Bidang Perekonomian, Komisi D Bidang Pembangunan. Ketiga komisi tersebut masing-masing memiliki 5 anggota. Sedangkan Komisi C yang mengelola Bidang Keuangan terdiri dari 7 anggota.</p>	<p><i>House of Representative of Bener Meriah Regency consist of 4 commission. Commission A is tasked to manage government, Commission B responsible for economics matters, and Commission D for development. All three previous commission has 5 member each. Commission C manage financial matters with total 7 member.</i></p>
<p>Pegawai Negeri Sipil</p> <p>Total Pegawai Negeri Sipil di tahun</p>	<p>Civil Servant</p> <p><i>Based on 2018 data, there are total 3,459 civil servant. 59,96% of them are female and 40,04% are male.</i></p>

2018 tercatat sejumlah 3.459 pegawai. Sebanyak 59,96% merupakan pegawai perempuan dan 40,04% adalah pegawai laki-laki.

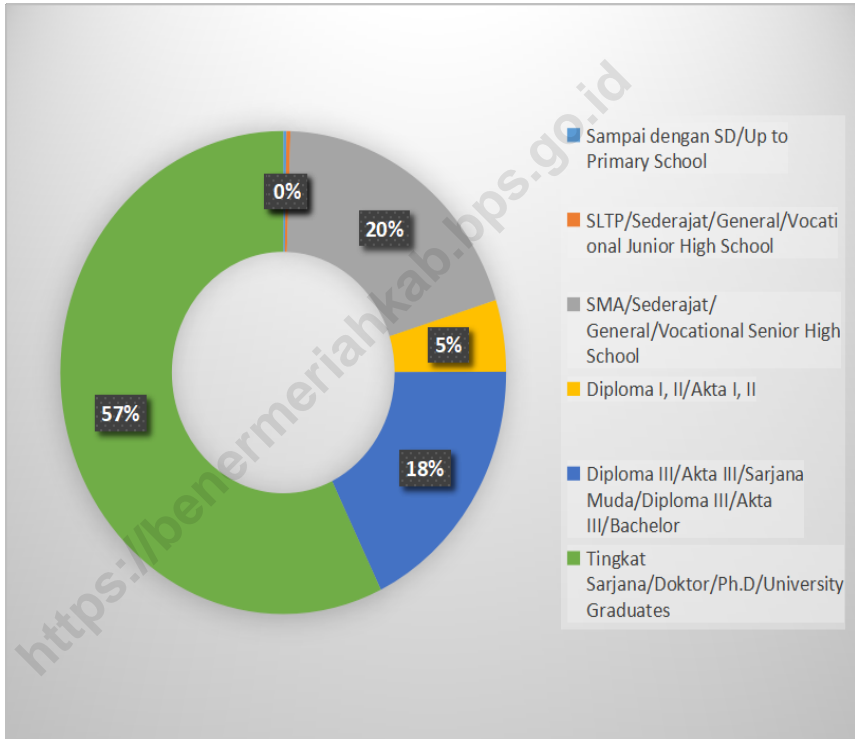
Mayoritas dari keseluruhan pegawai memiliki minimal pendidikan Strata I, yaitu sebanyak 57,21%. Selebihnya telah menyelesaikan pendidikan Diploma I/II/III dan Sekolah Menengah Atas.

The majority of civil servants has graduates degree, with total 57.21%. The rest had undergone bachelor study and high school.

<https://benermeriahkab.bps.go.id>

Gambar
Picture

2. Persentase Pegawai Negeri Sipil Berdasarkan Tingkat Pendidikan di Kabupaten Bener Meriah, 2018
Percentage of Civil Servant by Educational Attainment In Bener Meriah Regency, 2018



2.1 WILAYAH ADMINISTRATIF/*ADMINISTRATIVE AREA*

Tabel 2.1.1 Jumlah Desa¹ Menurut Kecamatan di Kabupaten Bener Meriah, 2018
Table *Number of Villages¹ by Subdistrict in Bener Meriah Regency, 2018*

Kecamatan <i>Sub-districts</i>		Desa <i>Village</i>
(1)		(2)
1.	Bandar	35
2.	Bener Kelipah	12
3.	Bukit	40
4.	Gajah Putih	10
5.	Mesidah	15
6.	Permata	27
7.	Pintu Rime Gayo	23
8.	Syiah Utama	14
9.	Timang Gajah	30
10.	Wih Pesam	27
Bener Meriah		233

Catatan/*Note*: 1 Termasuk kelurahan dan Unit Permukiman Transmigrasi (UPT)/ Include Transmigration Settlement Unit

Sumber/*Source*: Peraturan Kepala Badan Pusat Statistik Nomor 3 Tahun 2019 Tanggal 6 Mei 2019 tentang Perubahan Atas Peraturan Kepala Badan Pusat Statistik Nomor 90 Tahun 2018 tentang Kode dan Nama Wilayah Kerja Statistik Tahun 2018/Chief Statistician Regulation Number 3/ 2019, May 6 2019, as a revision of Chief Statistician Regulation Number 90 of 2018 on Code and Name of Regional Level of Data Collection.

Tabel 2.1.2 Jumlah Dusun Menurut Kecamatan di Kabupaten Bener Meriah, 2018
Number of Villages and Dusun by Regency/City in Bener Meriah Regency, 2018

	Kecamatan <i>Sub-districts</i>	Dusun <i>Dusun</i>
	(1)	(3)
1.	Bandar	87
2.	Bener Kelipah	36
3.	Bukit	84
4.	Gajah Putih	102
5.	Mesidah	78
6.	Permata	104
7.	Pintu Rime Gayo	32
8.	Syiah Utama	18
9.	Timang Gajah	42
10.	Wih Pesam	84
	Bener Meriah	667

Catatan/Note: 1 Termasuk kelurahan dan Unit Permukiman Transmigrasi (UPT)/ Include Transmigration Settlement Unit

Sumber/Source: Peraturan Kepala Badan Pusat Statistik Nomor 3 Tahun 2019 Tanggal 6 Mei 2019 tentang Perubahan Atas Peraturan Kepala Badan Pusat Statistik Nomor 90 Tahun 2018 tentang Kode dan Nama Wilayah Kerja Statistik Tahun 2018/Chief Statistician Regulation Number 3/ 2019, May 6 2019, as a revision of Chief Statistician Regulation Number 90 of 2018 on Code and Name of Regional Level of Data Collection.

2.2 PEGAWAI NEGERI SIPIL/CIVIL SERVANTS

Tabel 2.2.1 Jumlah Pegawai Negeri Sipil Menurut Jabatan dan Jenis Kelamin di Kabupaten Bener Meriah, 2018
Number of Civil Servants by Hierarchy and Sex in Bener Meriah Regency, 2018

Dinas/Instansi Pemerintahan <i>Institution/Office</i>	Laki-Laki <i>Male</i>	Perempuan <i>Female</i>	Jumlah <i>Total</i>
(1)	(2)	(3)	(4)
Fungsional Tertentu/ Specific Functional
Fungsional Umum/Staf/ General Functional
Struktural/ Structural
Eselon V/ 5th Echelon
Eselon IV/ 4th Echelon
Eselon III/ 3rd Echelon
Eselon II/ 2nd Echelon
Eselon I/ 1st Echelon

Jumlah/Total

Catatan/Note: Data Belum Tersedia/ *Data Not Available*

Sumber/Source: Badan Kepegawaian, Pendidikan dan Pelatihan Kab. Bener Meriah/*Employee Affair, Education, & Training Office*

Tabel 2.2.2 Jumlah Pegawai Negeri Sipil Menurut Tingkat Pendidikan dan Jenis Kelamin di Kabupaten Bener Meriah, 2017 dan 2018
Number of Civil Servants by Educational Level and Sex in Bener Meriah Regency, 2017 and 2018

Tingkat Pendidikan <i>Educational Level</i>	2017			2018		
	Laki- Laki <i>Male</i>	Perempuan <i>Female</i>	Jumlah <i>Total</i>	Laki- Laki <i>Male</i>	Perempuan <i>Female</i>	Jumlah <i>Total</i>
(1)	(2)	(3)	(4)	(5)	(6)	(7)
Sampai dengan SD <i>Up to Primary School</i>	10	0	10	8	-	8
SLTP/Sederajat <i>General/Vocational Junior High School</i>	17	2	19	9	1	10
SMA/Sederajat <i>General/Vocational Senior High School</i>	481	329	810	420	259	679
Diploma I, II/Akta I, II <i>Diploma I, II/Akta I, II</i>	60	147	207	50	116	166
Diploma III/Akta III/Sarjana Muda <i>Diploma III/Akta III/Bachelor</i>	129	505	634	125	492	617
Tingkat Sarjana/Doktor/Ph.D <i>University Graduates</i>	750	1 150	1 900	773	1206	1979
Jumlah/Total	1 447	2 133	3 580	1 385	2 074	3 459

Sumber/Source: Badan Kepegawaian, Pendidikan dan Pelatihan Kab. Bener Meriah/Employee Affair, Education, & Training Office

Tabel 2.2.3 Jumlah Pegawai Negeri Sipil Menurut Tingkat Kepangkatan dan Jenis Kelamin di Kabupaten Bener Meriah, 2017 dan 2018
Number of Civil Servants by Hierarchy and Sex in Bener Meriah Regency, 2017 and 2018

Golongan Kepangkatan <i>Hierarchy</i>	2017			2018		
	Laki-Laki <i>Male</i>	Perempuan <i>Female</i>	Jumlah <i>Total</i>	Laki-Laki <i>Male</i>	Perempuan <i>Female</i>	Jumlah <i>Total</i>
(1)	(2)	(3)	(4)	(5)	(6)	(7)
1. I/A (Juru Muda)	1	1	2	-	-	-
2. I/B (Juru Muda Tingkat I)	5	0	5	4	-	4
3. I/C (Juru)	10	2	12	6	1	7
4. I/D (Juru Tingkat I)	2	0	2	4	-	4
Golongan I/Range I	18	3	21	14	1	15
5. II/A (Pengatur Muda)	101	85	186	39	33	72
6. II/B (Pengatur Muda Tingkat I)	104	50	154	98	67	165
7. II/C (Pengatur)	198	298	496	198	230	428
8. II/D (Pengatur Tingkat I)	47	87	134	74	103	177
Golongan II/Range II	450	520	970	409	433	842
9. III/A (Penata Muda)	177	377	554	134	259	393
10. III/B (Penata Muda Tingkat I)	137	346	483	176	436	612
11. III/C (Penata)	215	290	505	198	344	542
12. III/D (Penata Tingkat I)	171	225	396	181	220	401
Golongan III/Range III	700	1 238	1 938	689	1 259	1 948
13. IV/A (Pembina)	159	212	371	157	210	367
14. IV/B (Pembina Muda Tingkat I)	88	158	246	87	170	257
15. IV/C (Pembina Utama Muda)	31	2	33	28	1	29
16. IV/D (Pembina Utama Madya)	1	0	1	1	-	1
17. IV/E (Pembina Utama)	279	372	651	-	-	-
Golongan IV/Range IV	279	372	651	273	381	654
Jumlah/Total	1 447	2 133	3 580	1 385	2 074	3 459

Sumber/Source: Badan Kepegawaian, Pendidikan dan Pelatihan Kab. Bener Meriah/Employee Affair, Education, & Training Office

Tabel 2.2.4 Jumlah Pegawai Negeri Sipil Menurut Instansi dan Jenis Kelamin di Kabupaten Bener Meriah, 2018
Number of Civil Servants by Institution and Sex in Bener Meriah Regency, 2018

	Dinas/Instansi Pemerintahan <i>Institution/Office</i>	Jenis Kelamin/Sex		
		Laki-Laki <i>Male</i>	Perempuan <i>Female</i>	Jumlah <i>Total</i>
	(1)	(2)	(3)	(4)
1.	Sekretariat Daerah/ <i>Regional Secretary</i>	50	19	69
2.	Sekretariat DPRK/ <i>House of Representative of Bener Meriah Regency</i>	15	7	22
3.	Dinas Bina Marga dan Cipta Karya/ <i>Bina Marga and Cipta Karya Office</i>	40	6	46
4.	Dinas Pengairan/ <i>Irrigation Office</i>	-	-	-
5.	Dinas Pertanian Tanaman Pangan dan Hortikultura/ <i>Agriculture, Crops, & Horticulture Office</i>	76	39	115
6.	Dinas Perindustrian dan Perdagangan/ <i>Industry & Trade Office</i>	19	11	30
7.	Dinas Syariat Islam/ <i>Islamic Law Office</i>	12	7	19
8.	Inspektorat/ <i>Inspectorate</i>	28	21	49
9.	Badan Perencanaan Pembangunan Daerah/ <i>Regional Development Planning Agency</i>	27	7	34
10.	Badan Pengelola Keuangan dan Kekayaan Daerah/ <i>Financial Management & Regional Wealth Office</i>	46	23	69
11.	Dinas Kesehatan/ <i>Public Health Office</i>	117	468	585
12.	Dinas Transmigrasi dan Tenaga Kerja / <i>Labour & Transmigration Office</i>	16	16	32
13.	Dinas Pemberdayaan Perempuan Perlindungan Anak dan Keluarga Berencana/ <i>Women Empowerment, Family Planning, & Child Protection Office</i>	3	15	18
14.	Dinas Koperasi dan Usaha Kecil Menengah/ <i>Cooperation Agencies & Small Business Office</i>	13	6	19

Lanjutan Tabel 2.2.4
Continuation of Table 2.2.4

	Dinas/Instansi Pemerintahan <i>Institution/Office</i>	Jenis Kelamin/Sex		
		Laki-Laki <i>Male</i>	Perempuan <i>Female</i>	Jumlah <i>Total</i>
	(1)	(2)	(3)	(4)
15	Badan Lingkungan Hidup Kebersihan Pertamanan dan Pemadam Kebakaran/ <i>Environment, Sanitation, & Parks Office</i>	19	11	30
16.	Badan Kesatuan Bangsa dan Politik/ <i>National Unity & Politics Office</i>	9	5	14
17.	Dinas Perhubungan/ <i>Transportation Office</i>	14	4	18
18.	Badan Kepegawaian Pendidikan dan Pelatihan/ <i>Employee Affair, Education, & Training Office</i>	70	62	132
19.	Dinas Kependudukan dan Catatan Sipil/ <i>Population & Civil Registration Office</i>	12	6	18
20.	Dinas Pemberdayaan Masyarakat/ <i>Community Empowerment Office</i>	13	5	18
21.	Dinas Sosial/ <i>Social Services Office</i>	9	14	23
22.	Dinas Pendidikan & Kebudayaan/ <i>Education & Culture Office</i>	387	1078	1465
23.	Badan Pelaksana Penyuluh dan Ketahanan Pangan/ <i>Sustainable Food & Counseling Office</i>	-	-	-
24.	Dinas Pendidikan Dayah/ <i>Education Dayah Office</i>	7	5	12
25.	Dinas Pertanahan/ <i>Land Office</i>	6	5	11
26.	Satuan Polisi Pamong Praja/ <i>Head of Pamong Praja Police Force</i>	10	3	13
27.	Rumah Sakit Umum Daerah Muyang Kute/ <i>Regional General Hospital Muyang Kute</i>	59	135	194
28.	Majelis Permusyawaratan Ulama/ <i>Council of Ulama Conference</i>	4	3	7
29.	Badan Perizinan Satu Pintu dan Penanaman Modal/ <i>One Stop Service Business Permit & Capital Investment Office</i>	10	10	20
30.	Kantor Arsip dan Perpustakaan/ <i>Archive & Library Office</i>	9	6	15
31.	Badan Penanggulangan Bencana Daerah/ <i>Regional Disaster Countermeasure Office</i>	20	3	23

GOVERNMENT

Lanjutan Tabel 2.2.4
Continuation of Table 2.2.4

	Dinas/Instansi Pemerintahan <i>Institution/Office</i>	Jenis Kelamin/Sex		
		Laki-Laki <i>Male</i>	Perempuan <i>Female</i>	Jumlah <i>Total</i>
	(1)	(2)	(3)	(4)
32.	Kantor Camat Timang Gajah/ <i>Timang Gajah Sub-district Office</i>	35	8	43
33.	Kantor Camat Gajah Putih/ <i>Gajah Putih Sub-district Office</i>	16	3	19
34.	Kantor Camat Pintu Rime Gayo/ <i>Pintu Rime Gayo Sub-district Office</i>	13	6	19
35.	Kantor Camat Bukit/ <i>Bukit Sub-district Office</i>	34	2	36
36.	Kantor Camat Wih Pesam/ <i>Wih Pesam Sub-district Office</i>	29	9	38
37.	Kantor Camat Bandar/ <i>Bandar Sub-district Office</i>	36	4	40
38.	Kantor Camat Bener Kelipah/ <i>Bener Kelipah Sub-district Office</i>	19	5	24
39.	Kantor Camat Syiah Utama/ <i>Syiah Utama Sub-district Office</i>	12	1	13
40.	Kantor Camat Mesidah/ <i>Mesidah Sub-district Office</i>	12	3	15
41.	Kantor Camat Permata/ <i>Permata Sub-district Office</i>	15	6	21
42.	Majelis Pendidikan Daerah/ <i>Council of Regional Education</i>	3	5	8
43.	Sekretariat Baitul Maal/ <i>Secretary of Bayt Al-Mal</i>	2	3	5
44.	Sekretariat DP KORPRI/ <i>Secretary of DP KORPRI</i>	2	3	5
45.	Majelis Adat Aceh/ <i>Council of Aceh Culture</i>	1	3	4
46.	Dinas Pariwisata/ <i>Tourism Office</i>	16	4	20
47.	Dinas Komunikasi dan Informatika/ <i>Communication and Information Office</i>	12	5	17
48.	Sekretariat KPU / <i>Secretary of KPU</i>	8	4	12
Total		1 385	2 074	3 459

Sumber/Source: Badan Kepegawaian, Pendidikan dan Pelatihan Kab. Bener Meriah/*Regional Employment Board of Bener Meriah Regency*

Tabel 2.2.5 Daftar Para Pejabat Pemerintah Daerah Kabupaten Bener Meriah Keadaan Desember 2018
List of Officials on Regional Government of Bener Meriah Regency, December 2018

Nama/Name		Jabatan/Position
(1)		(2)
1	Sarkawi	Bupati/Regent
2	-	Wakil Bupati/Vice Regent
3	Drs. Ismarissiska, MM	Sekretaris Daerah/Regional Secretary
4	Drs. Abd. Rhman, MM	Plt. Sekretaris DPRK/House of Representative Secretary
5	Mahdi Baihaq, S.Pd	Plt. Inspektur pada Inspektorat Daerah/Inspectorate
6	Drs. Muklis	Asisten Pemerintahan & Kesejahteraan Rakyat/Chief of Government Administration & Welfare
7	Abd. Muis, SE, MT	Asisten Perekonomian & Pembangunan/Chief of Economics & Development
8	Drs. Suarman, MM	Asisten Administrasi & Umum/Chief of Office Administration
9	Ahmad Ready, SP	Staf Ahli Bidang Pembangunan & Keuangan/Expert Staff of Development & Finance
10	Aswad, S.Pd	Staf Ahli Bidang Hukum, Politik, & Pemerintahan /Expert Staff of Law, Politics, & Government
11	Drs. Usman M Syarifuddin	Staf Ahli Bidang Keistimewaan & Sumber Daya Manusia/Expert Staff of Aceh Region & Human Resources
12	Kairun Aksa, SE, MM	Kepala Badan Perencanaan Pembangunan Daerah/Head of Regional Development Planning Agency
13	H. Mahyudi, ST, MM	Kepala Dinas Bina Marga dan Cipta Karya/Head of Bina Marga and Cipta Karya Office
14	Ir. Mahmuddin	Kepala Badan Kepegawaian, Pendidikan, & Pelatihan/Head of Employee Affair, Education, & Training Office

Lanjutan Tabel 2.2.5
Continuation of Table 2.2.5

Nama/Name		Jabatan/Position
(1)	(2)	
15	Muhammad Nasir, SH	Kepala Badan Kesatuan Bangsa dan Politik/ <i>Head of Natinal Unity & Politics Office</i>
16	Abd. Nuis, SE, MT	Plt. Kepala Dinas Pertanian dan Pangan/ <i>Head of Agriculture and Food Office</i>
17	Drh. Sofyan	Kepala Dinas Pemberdayaan Masyarakat dan kampung/ <i>Head of Community Empowerment and village Office</i>
18	Hj. Halimah, SST	Kepala Badan Pemberdayaan Perempuan, Keluarga Berencana, & Perlindungan Anak/ <i>Head of Women Empowerment, Family Planning, & Child Protection Office</i>
19	Sadra, BK, SE	Kepala Badan Penanggulangan Bencana Daerah/ <i>Head of Regional Disaster Countermeasures Office</i>
20	Ikhwanul Hakim, SE	Kepala Dinas Kependudukan & Pencatatan Sipil/ <i>Head of Population & Civil Registration Office</i>
21	Dr. Aliyin	Kepala Dinas Kesehatan/ <i>Head of Public Health Office</i>
22	Khairul Bardi, SP	Kepala Dinas Koperasi & Usaha Kecil Menengah/ <i>Head of Cooperation Agencies & Small Business Office</i>
23	Mawardi, S.Ag	Plt. Kantor Pembinaan Pendidikan Dayah/ <i>Head of Office of Dayah Counselor</i>
24	Dra. Hajjah	SEKRETARIS KORPRI
25	Suhada, SE, MM	Kepala Dinas Pengelola Keuangan & Kekayaan Daerah/ <i>Head of Financial Management & Regional Wealth Office</i>
26	Riswandika Putra, S.STP, M.Ap	Kepala Dinas Perhubungan, Pariwisata, Telekomunikasi, dan Informatika / <i>Head of Transportation, Tourism, Telecommunication, & Information Office</i>
27	Ruh Akbar, SH, MM	Plt. Kepala Dinas Perindustrian & Perdagangan/ <i>Head of Industry & Trade Office</i>

Lanjutan Tabel 2.2.5
Continuation of Table 2.2.5

	Nama/Name	Jabatan/Position
	(1)	(2)
28	Drs. Haili Yoga, M.Si	Kepala Dinas Parawisata/ <i>Head of Tourism Office</i>
29	Sayutiman, SE, MM	Kepala Dinas Sosial/ <i>Head of Social Services Office</i>
30	Drs. Al Adyan Ar	Plt. Kepala Dinas Syariat Islam/ <i>Head of Islamic Law Office</i>
31	Ishak, SE, MM	Kepala Dinas Tenaga Kerja dan Transmigrasi/ <i>Head of Labour and Transmigration Office</i>
32	Ridwan, S.Pd	Kepala Kantor Arsip & Perpustakaan/ <i>Head of Archive & Library Office</i>
33	Drs. Rayendra	Kepala Dinas Pendidikan dan Kebudayaan/ <i>Head of Education & Culture Office</i>
34	Suryani K, SE	Badan Perizinan Satu Pintu & Penanaman Modal/ <i>Head of One Stop Service Business Permit & Capital Investment Office</i>
35	Abdul Gani, SP, M.Si	Kepala Satuan Polisi Pamong Praja/ <i>Head of Pamong Praja Police Force</i>
36	Drs. Jaryadi	Sekretaris Majelis Permusyawaratan Ulama/ <i>Secretary of Council of Ulama Conference</i>
37	Irmansyah, S.STP	Kepala Dinas Komunikasi Dan Informatika/ <i>Head of Communication and Information Office</i>
38	Drs. Latif Rusdi	Sekretaris pada Sekretariat Komisi Pemilihan Umum/ <i>Secretary of Secretariate of General Election Committee</i>
39	Juanda, S.Ag	Sekretaris pada Sekretariat Baitul Mal/ <i>Secretary of Secretariate of Bayt Al-Mal</i>
40	Syafruddin, S.Pd	Sekretaris Majelis Pendidikan Daerah/ <i>Secretary of Council of Regional Education</i>
41	Drs. Bukhari	Sekretaris Majelis Adat Aceh/ <i>Secretary of Council of Aceh Culture</i>
42	Dr. Arwin Munawariko	Direktur Rumah Sakit Umum Daerah Muayang Kute/ <i>Director of Regional General Hospital Muayang Kute</i>

Sumber/*Source*: Bagian Organisasi Sekretariat Daerah Kabupaten Bener Meriah; Badan Kepegawaian, Pendidikan, & Pelatihan Kab. Bener Meriah/*Organisation Section, Regional Secretary of Bener Meriah Regency; Employee Affair, Education, & Training Office of Bener Meriah Regency*

Tabel 2.2.6 Daftar Para Pejabat Instansi Vertikal dalam Wilayah Kabupaten Bener Meriah 2018
List of Officials on National Government Agencies in Bener Meriah Regency, 2018

Nama/Name		Jabatan/Position
(1)		(2)
1	Ir. Maimun	Kepala Badan Pusat Statistik Kabupaten Bener Meriah/ <i>Head of National Statistic Agency of Bener Meriah Regency</i>
2	Ali Murtomo	Kepala Kantor Pelayanan, Penyuluhan, Konsultasi & Perpajakan/ <i>Head of Services, Counseling, Consultation & Taxation</i>
3	Rahmat Azhar, SH, MH	Kepala Kejaksaan Negeri Simpang Tiga Redelong/ <i>Head of Simpang Tiga District Attorney</i>
4	Drs. H. Sahirman	Kepala Kementerian Agama Kabupaten Bener Meriah/ <i>Head of Ministry of Religion, Bener Meriah Regency</i>
5	Fahmi Irwan Ramli, SH, SIK, M.Si	Kepala Polisi Resor/ <i>Head of Regional Police Service</i>

Sumber/Source: Bagian Pemerintahan Sekretariat Daerah Kabupaten Bener Meriah dan /Government Administration Section, Regional Secretary of Bener Meriah Regency

**Tabel 2.2.7 Daftar Para Camat dalam Wilayah Kabupaten Bener Meriah
Keadaan Desember 2018**
*List of Head of Sub-district Office in Bener Meriah Regency,
December 2018*

	Nama/Name	Jabatan/Position
	(1)	(2)
1	Rais Abidin, SH	Camat Bandar/ <i>Head of Bandar Sub-district Office</i>
2	Lukman, SE	Camat Bener Kelipah/ <i>Head of Bener Kelipah Sub-district Office</i>
3	Kamaruddin	Camat Bukit/ <i>Head of Bukit Sub-district Office</i>
4	Khairmansyah, S.IP, M.Sc	Camat Gajah Putih/ <i>Head of Gajah Putih Sub-district Office</i>
5	Mustafa	Camat Mesidah/ <i>Head of Mesidah Sub-district Office</i>
6	Sabardin, SE	Camat Permata/ <i>Head of Permata Sub-district Office</i>
7	Samusi Purnawira Dade, S.IP, M.Si	Camat Pintu Rime Gayo/ <i>Head of Pintu Rime Gayo Sub-district Office</i>
8	Yusra Hilmi, SE	Camat Syiah Utama/ <i>Head of Syiah Utama Sub-district Office</i>
9	Ilham Abdi, S.STP, M.Ap	Camat Timang Gajah/ <i>Head of Timang Gajah Sub-district Office</i>
10	Iwan Pasha, S.STP, M.Si	Camat Wih Pesam/ <i>Head of Wih Pesam Sub-district Office</i>

Sumber/Source: Bagian Pemerintahan Sekretariat Daerah Kabupaten Bener Meriah/Government Administration Section, Regional Secretary of Bener Meriah Regency

2.3 DEWAN PERWAKILAN RAKYAT ACEH/*THE REGIONAL HOUSE OF REPRESENTATIVE*

Tabel 2.3.1 Jumlah Anggota Dewan Perwakilan Rakyat Aceh Kabupaten Bener Meriah Menurut Partai Politik dan Jenis Kelamin, 2018
Number of Members on Bener Meriah Regency House of Representative by Political Parties and Sex, 2018

	Partai Politik <i>Political Parties</i>	Jenis Kelamin/ <i>Sex</i>		
		Laki-Laki <i>Male</i>	Perempuan <i>Female</i>	Jumlah <i>Total</i>
	(1)	(2)	(3)	(4)
1.	PDI PERJUANGAN	3	1	4
2.	GOLKAR	3	0	3
3.	HANURA	3	0	3
4.	PARTAI ACEH	3	0	3
5.	GERINDRA	2	1	3
6.	NASDEM	3	0	3
7.	PDA	1	1	2
8.	PAN	1	0	1
9.	PKPI	1	0	1
10.	DEMOKRAT	1	0	1
11.	PNA	1	0	1
Bener Meriah		22	3	25

Sumber/*Source*: Sekretariat Dewan Perwakilan Rakyat Kabupaten Bener Meriah/*Secretariate of House of Representative, Bener Meriah Regency*

Tabel 2.3.2 Jumlah Anggota Fraksi dan Komisi Dewan Perwakilan Rakyat Aceh Kabupaten Bener Meriah Periode 2017-2022 Menurut Jenis Kelamin, 2018
Number of Fraction and Commission Members on Bener Meriah Regency House of Representative 2017-2022 by Sex, 2018

Fraksi dan Komisi <i>Fraction and Commission</i>	Jenis Kelamin/ <i>Sex</i>		
	Laki-Laki <i>Male</i>	Perempuan <i>Female</i>	Jumlah <i>Total</i>
(1)	(2)	(3)	(4)
1 Fraksi/<i>Fraction</i>			
PDI Perjuangan	3	1	4
Gabungan Merah Putih	13	2	15
Gabungan Musara Pakat	6	0	6
Jumlah	22	3	25
2 Komisi/<i>Commission</i>			
Komisi A/ <i>Commission A</i>	4	1	5
Komisi B/ <i>Commission B</i>	4	1	5
Komisi C/ <i>Commission C</i>	7	0	7
Komisi D/ <i>Commission D</i>	4	1	5
Jumlah	19	3	22

Sumber/*Source*: Sekretariat Dewan Perwakilan Rakyat Kabupaten Bener Meriah/*Secretariate of House of Representative, Bener Meriah Regency*

GOVERNMENT

Tabel 2.3.3 Susunan Anggota Dewan Perwakilan Rakyat Aceh
Table Kabupaten Bener Meriah Periode 2017-2022, 2018
*Bener Meriah Regency House of Representative Members
 Assembly 2017-2022, 2018*

Nama/Name		Jabatan/Position
(1)		(2)
1.	Guntarayadi, SP	Ketua/ <i>Chairman</i>
2.	Darwinsah	Wakil Ketua/ <i>Vice Chairman</i>
3.	Andi Sastra, SP	Wakil Ketua/ <i>Vice Chairman</i>
4.	Drs. Zetmen	Anggota/ <i>Member</i>
5.	Dr. Jawahir Saputra	Anggota/ <i>Member</i>
6.	Idawati, SE	Anggota/ <i>Member</i>
7.	Mhd. Saleh	Anggota/ <i>Member</i>
8.	Satriawanto	Anggota/ <i>Member</i>
9.	Junaidi	Anggota/ <i>Member</i>
10.	Syafri Kharuddin	Anggota/ <i>Member</i>
11.	Tgk. Muhammad Amin	Anggota/ <i>Member</i>
12.	Sarbinari	Anggota/ <i>Member</i>
13.	Rijal Fahlevi, SE	Anggota/ <i>Member</i>
14.	Suhaini	Anggota/ <i>Member</i>
15.	Mahmudi, S.Sos	Anggota/ <i>Member</i>
16.	Anwar	Anggota/ <i>Member</i>
17.	Tgk. Al Hukama	Anggota/ <i>Member</i>
18.	Liza Konadi, ST	Anggota/ <i>Member</i>
19.	M. Isa Arita	Anggota/ <i>Member</i>

Lanjutan Tabel 2.3.3
Continuation of Table 2.3.3

Nama/Name		Jabatan/Position
(1)		(2)
20.	Rahmah	Anggota/Member
21.	Tgk. Usman	Anggota/Member
22.	Drs. Mansur Ismail	Anggota/Member
23.	Sarhamiza	Anggota/Member
24.	Muhamaddin	Anggota/Member
25.	Edy Julkifli	Anggota/Member

sumber/source: Sekretariat Dewan Perwakilan Rakyat Kabupaten Bener Meriah/Secretariate of House of Representative, Bener Meriah Regency

Tabel 2.3.4 Keanggotaan Komisi-Komisi Dewan Perwakilan Rakyat Aceh Kabupaten Bener Meriah Periode 2017-2022, 2018
Table Commission Members on Bener Meriah Regency House of Representative, 2017-2022, 2018

Nama/Name	Jabatan/Position
(1)	(2)
1 Komisi A – Bidang Pemerintahan Commission A – Government Administration	
Sarbinari	Ketua/Chief of Commission
Muhamaddin	Wakil Ketua/Vice Chief of Commission
Drs. Zetmen	Sekretaris/Secretary of Commission
Rahmah	Anggota/Member
M. Isa Arita	Anggota/Member
2 Komisi B – Bidang Perekonomian Commission B – Economy	
Anwar	Ketua/Chief of Commission
Junaidi	Wakil Ketua/Vice Chief of Commission
Tgk. Muhammad Amin	Sekretaris/Secretary of Commission
Mhd. Saleh	Anggota/Member
Idawati, SE	Anggota/Member
3 Komisi C – Bidang Keuangan & Pembangunan Commission C – Financial & Development	
Satriawanto	Ketua/Chief of Commission
Edy Zulkifli	Wakil Ketua/Vice Chief of Commission
Rizal Fahlevi, SE	Sekretaris/Secretary of Commission
Mahmudi, S.Sos	Anggota/Member
Liza Konadi, ST	Anggota/Member
Tgk. Usman	Anggota/Member
Syafri Kaharuddin	Anggota/Member
4 Komisi D – Bidang Pembangunan Commission D – Development	
Sarhamija	Ketua/Chief of Commission
Drs. Mansur Ismail	Wakil Ketua/Vice Chief of Commission
dr. Jawahir Saputra	Sekretaris/Secretary of Commission
Tgk. Al Hukama	Anggota/Member
Suhaini	Anggota/Member

sumber/source: Sekretariat Dewan Perwakilan Rakyat Kabupaten Bener Meriah/Sekretariate of House of Representative, Bener Meriah Regency

Tabel 2.3.5 Nama-nama Anggota Dewan Perwakilan Rakyat Aceh Kabupaten Bener Meriah Periode 2017-2022 Menurut Fraksi, Jabatan, dan Partai Politik, 2018
Members of Bener Meriah Regency House of Representative 2017-2022 by Fraction, Position, and Political Party, 2018

Partai Politik <i>Political Party</i>	Jabatan/Position	Nama/Name
(1)	(2)	(3)
1 Fraksi PDIP Perjuangan	Penasehat/ <i>Commission Advisor</i> Ketua/ <i>Chief of Commission</i> Sekretaris/ <i>Secretary of Commission</i> Anggota/ <i>Member</i>	Guntarayadi, SP Drs. Zetmen dr. Jawahir Saputra Idawati, SE
2 Fraksi Gabungan Merah Putih	Penasehat/ <i>Commission Advisor</i> Ketua/ <i>Chief of Commission</i> Wakil Ketua/ <i>Vice Chief of Commission</i> Sekretaris/ <i>Secretary of Commission</i> Anggota/ <i>Member</i> Anggota/ <i>Member</i> Anggota/ <i>Member</i> Anggota/ <i>Member</i> Anggota/ <i>Member</i> Anggota/ <i>Member</i> Anggota/ <i>Member</i> Anggota/ <i>Member</i> Anggota/ <i>Member</i> Anggota/ <i>Member</i> Anggota/ <i>Member</i>	Darwinsah Tgk. Usman Sarbinari Anwar Mhd. Saleh Satriawanto Tgk. Muhammad Amin Rizal Fahlevi, SE Mahmudi, S.Sos Suhaini Rahmah Drs. Mansur Ismail Muhammadin Sarhamija Edy Zulkifli
3 Fraksi Gabungan Musara Pakat	Penasehat/ <i>Commission Advisor</i> Ketua/ <i>Chief of Commission</i> Wakil Ketua/ <i>Vice Chief of Commission</i> Sekretaris/ <i>Secretary of Commission</i> Anggota/ <i>Member</i> Anggota/ <i>Member</i>	Andi Sastra, SP Syafri Kaharuddin Tgk. Al Hukama Liza Konadi, ST M. Isa Arita Junaidi

Sumber/Source: Sekretariat Dewan Perwakilan Rakyat Kabupaten Bener Meriah/Secretariate of House of Representative, Bener Meriah Regency

Tabel 2.3.6 Nama-nama Partai Politik yang Ada di Kabupaten Bener Meriah Menurut Jumlah Pengurus dan Alamat, 2018
Number of Political Parties in Bener Meriah Regency by Members and Addresses, 2018

	Partai Politik Political Parties	Jumlah Pengurus Members	Alamat Address
	(1)	(2)	(3)
1.	Nasional Demokrat	24	Jln. Sp Tiga - Bale Atu Kp. Blang Sentang Kec. Bukit
2.	Partai Kebangkitan Bangsa	31	Kp. Uring Kec. Bukit
3.	Partai Keadilan Sejahtera	8	Jln. Bandara Rembele Kp. Uring Kec. Bukit
4.	Partai Demokrasi Indonesia Perjuangan	8	Blang Sentang Sp Tiga Jln Sp Tiga - Pondok Baru Kec. Bandar
5.	Golongan Karya	75	Samping GOR Kec. Bukit
6.	Gerakan Indonesia Raya	48	Jln. Sp Teritit - Pondok Baru Tetanyung Kec. Bukit
7.	Partai Demokrat	168	Kp. Uring Kec. Bukit
8.	Partai Amanat Nasional	64	Jln. Pendopo I no. 03 Uring Sp. Tiga Redelong Kec. Bukit
9.	Partai Persatuan Pembangunan	39	Kp. Babussalam Kec. Bukit
10.	Hati Nurani Rakyat	42	Kp. Blang Sentang Kec. Bukit
11.	Partai Daerah Aceh	15	Depan Pendopo Bupati Kab. Bener Meriah
12.	Partai Nanggore Aceh	92	Jl. Pendopo - Bandara Rembele Kp. Tingkem Benyer Kec. Bukit
13.	Partai Aceh	24	Jln. Sp Teritit - Pondok Baru Tetanyung Kec. Bukit
14.	Partai Bulan Bintang	56	Kp. Uring Kec. Bukit
15.	Partai Keadilan dan Persatuan Indonesia	12	Jln. Pendopo I No. 20 Sp. Tiga Kp. Blang Sentang Kec. Bukit
16.	Partai Perindo	5	Jln. Bandara Rembele Kp. Panter Raya Kec. Wih Pesam
17.	Partai Solidaritas Indonesia	5	Lr. Antara Barat Paya Gajah Kec. Bukit
18.	Partai Berkarya	5	Kp. Blang Tampu Kec. Bukit

Sumber/Source: Badan Kesatuan Bangsa Dan Politik Kabupaten Bener Meriah/National Unity and Politics Office of Bener Meriah Regency

Lanjutan Tabel 2.3.6***Continuation of Table 2.3.6***

	Partai Politik <i>Political Parties</i>	Jumlah Pengurus <i>Members</i>	Alamat <i>Address</i>
	(1)	(2)	(3)
19.	Partai SIRA	-	Kp. Bale Atu Kec. Bukit
20.	Partai Gerakan Perubahan Indonesia	-	-

Sumber/Source: Badan Kesatuan Bangsa Dan Politik Kabupaten Bener Meriah/*National Unity and Politics Office of Bener Meriah Regency*

<https://benermeriahkab.bps.go.id>

Tabel 2.3.7 Banyaknya Suara pada Pemilihan Umum Legislatif Tahun 2017 Menurut Partai Politik di Kabupaten Bener Meriah
Number of Votes on 2017 Legislative General Election by Political Party in Bener Meriah Regency

Partai Politik <i>Political Parties</i>		Jumlah Suara <i>Votes</i>	Keterangan <i>Notes</i>
(1)		(2)	(3)
1.	Nasional Demokrat	5 928	-
2.	Partai Kebangkitan Bangsa	1 087	-
3.	Partai Keadilan Sejahtera	2 426	-
4.	Partai Demokrasi Indonesia Perjuangan	12 610	-
5.	Golongan Karya	10 018	-
6.	Gerakan Indonesia Raya	6 247	-
7.	Partai Demokrat	3 258	-
8.	Partai Amanat Nasional	4 208	-
9.	Partai Persatuan Pembangunan	2 352	-
10.	Hati Nurani Rakyat	7 914	-
11.	Partai Damai Aceh	4 321	-
12.	Partai Nasional Aceh	3 032	-
13.	Partai Aceh	6 725	-
14.	Partai Bulan Bintang	1 194	-
15.	Partai Keadilan dan Persatuan Indonesia	3 948	-

Sumber/Source: Komisi Independen Pemilihan Kabupaten Bener Meriah/Aceh Independent General Election Commission

Tabel 2.3.8 Banyaknya Suara pada Pemilihan Kepala Daerah Tahun 2017 di Kabupaten Bener Meriah
Table *Number of Votes on 2017 Executive General Election by in Bener Meriah Regency*

	Nama Kandidat <i>Candidates</i>	Jumlah Suara <i>Votes</i>	Keterangan <i>Notes</i>
	(1)	(2)	(3)
1.	Ir.H.Ridwan Abdul Muthalib, MT dan Riduansyah	14 815	-
2.	H.Misrady, MS dan Nasruddin	4 951	-
3.	Ahmadi, SE dan Tgk, H.Sarawi	29 767	-
4.	Armada Saleh dan Karmijan	1 454	-
5.	Drs.H. Rusli M Saleh dan Drsh.T Islah, M.Ap	17 809	-
6.	Drs Tgk H.Ridwan Qari dan Ir. Sutresno, M.Ap	6 895	-
7.	Muchlis Gayo dan M Ali	2 583	-

Sumber/Source: Komisi Independen Pemilihan Kabupaten Bener Meriah/Aceh Independent General Election Commission

BAB 3: Kependudukan dan Ketenagakerjaan

*Chapter 3
Population and Employment*



PENJELASAN TEKNIS

1. Sumber utama data kependudukan adalah sensus penduduk yang dilaksanakan setiap sepuluh tahun sekali. Sensus penduduk telah dilaksanakan sebanyak enam kali sejak Indonesia merdeka, yaitu tahun 1961, 1971, 1980, 1990, 2000, dan 2010.

Di dalam sensus penduduk, pencacahan dilakukan terhadap seluruh penduduk yang berdomisili di wilayah teritorial Indonesia termasuk warga negara asing kecuali anggota korps diplomatik negara sahabat beserta keluarganya.

Metode pengumpulan data dalam sensus dilakukan dengan wawancara antara petugas sensus dengan responden dan juga melalui *e-census*. Pencatatan penduduk menggunakan konsep usual residence, yaitu konsep di mana penduduk biasa bertempat tinggal. Bagi penduduk yang bertempat tinggal tetap dicacah di mana mereka biasa tinggal, sedangkan untuk penduduk yang tidak bertempat tinggal tetap dicacah di tempat di mana mereka ditemukan petugas sensus pada malam 'Hari

TECHNICAL NOTES

1. *The main source of demographic data is population census, which is conducted every ten years. Population Census has been conducted six times since Indonesia's independence: 1961, 1971, 1980, 1990, 2000, and 2010.*

The population census enumerates all residents who domicile in the entire territory of Indonesia including foreign citizens except the diplomatic corps members and their families.

The method of data collection in a population census involves interviewing respondents and conducting e-census. Enumeration of the population uses the concept of "usual residence", which is the concept of "places where people usually live". De jure was applied to the permanent residents, while de facto was applied to non-permanent residents. The permanent residents were enumerated in place where they normally live, the non-permanent residents were enumerated where they were found by the enumerators, on the night of 'Census Date'. The non permanent

Sensus'. Termasuk penduduk yang tidak bertempat tinggal tetap adalah tuna wisma, awak kapal berbendera Indonesia, penghuni perahu/rumah apung, masyarakat terpencil/terasing, dan pengungsi. Bagi mereka yang mempunyai tempat tinggal tetap dan sedang bepergian ke luar wilayah lebih dari enam bulan, tidak dicacah di tempat tinggalnya, tetapi dicacah di tempat tujuannya. Untuk tahun yang tidak dilaksanakan sensus penduduk, data kependudukan diperoleh dari hasil proyeksi penduduk. Proyeksi penduduk merupakan suatu perhitungan ilmiah yang didasarkan pada asumsi dari komponen-komponen perubahan penduduk, yaitu kelahiran, kematian, dan migrasi. Proyeksi penduduk Indonesia 2010–2035 menggunakan data dasar penduduk hasil SP2010.

2. **Penduduk Indonesia** adalah semua orang yang berdomisili di wilayah teritorial Indonesia selama 6 bulan atau lebih dan atau mereka yang berdomisili kurang dari 6 bulan tetapi bertujuan menetap.
3. **Laju pertumbuhan penduduk** adalah angka yang menunjukkan persentase penambahan penduduk

residents include homeless people, ship crew, boat people, remote area community, and internally displaced persons. Those who had permanent residence and had been travelling away from their home for six months or more were not enumerated in their permanent place, but in the place where they were during the census.

For the periods where the population census is not conducted, population projection is done to estimate population during those years. The population projection is an estimate based on the demographic components, such as birth, death, and migration. Indonesia's 2010–2035 population projection used the 2010 Population Census as the base population.

2. **The population of Indonesia** are all residents of the entire territory of Indonesia who have stayed for six months or longer, and those who intended to stay more than six months even though their length of stay is less than six months.
3. **The growth rate of population** is the number that show percentage of population growth within a

dalam jangka waktu tertentu.

specified period.

4. **Kepadatan penduduk** adalah rasio banyaknya penduduk per kilometer persegi.
4. **Population density** is ratio of population per square kilometer.
5. **Rasio jenis kelamin** adalah perbandingan antara penduduk laki-laki dan penduduk perempuan pada suatu wilayah dan waktu tertentu. Biasanya dinyatakan dengan banyaknya penduduk laki-laki untuk 100 penduduk perempuan.
5. **Sex ratio** is the ratio of males population to females population in a given area and time, usually expressed as the number of males for every 100 females.
6. **Distribusi penduduk** adalah pola persebaran penduduk di suatu wilayah, baik berdasarkan batas-batas geografis maupun berdasarkan batas-batas administrasi pemerintahan.
6. **Population distribution** is the pattern of population distribution in an area, either by geographic boundaries or by government administrative boundaries.
7. **Komposisi penduduk** adalah pola persebaran penduduk menurut karakteristiknya, contoh: penduduk menurut kelompok umur, penduduk menurut jenis kelamin.
7. **Population composition** is the pattern of population distribution by its characteristics, example: population by age group, population by sex
8. **Pertambahan Penduduk** adalah selisih dari jumlah penduduk tahun berjalan dikurangi jumlah penduduk tahun sebelumnya.
8. **Population Increase** is the difference between total population in current year and previous year.
9. **Rumah tangga** adalah seseorang atau sekelompok orang yang mendiami sebagian atau seluruh
9. **Household** is an individual or group of people living in a physical/census building unit or part of it and

POPULATION AND EMPLOYMENT

bangunan fisik/sensus dan biasanya tinggal bersama serta pengelolaan makan dari satu dapur. Yang dimaksud makan dari satu dapur adalah jika pengurusan kebutuhan sehari-harinya dikelola bersama-sama menjadi satu.

usually commit on a common provision for food and other essentials of living. Common provision for food means one organising daily needs for all of household members.

10. **Perkotaan** adalah wilayah administratif tingkat desa/kelurahan yang telah memenuhi persyaratan dalam hal kepadatan penduduk, persentase rumah tangga pertanian, sarana pendidikan formal, sarana kesehatan umum, dan sebagainya.

10. **Urban** is an administrative area in village/kelurahan level that had fulfil several criteria in population density, percentage of farm household, formal educational facility, health facility, and so on.

11. **Perdesaan** adalah wilayah administratif tingkat desa/kelurahan yang belum memenuhi persyaratan dalam hal kepadatan penduduk, persentase rumah tangga pertanian, sarana pendidikan formal, sarana kesehatan umum, dan sebagainya,

11. **Rural** is an administrative area in village/kelurahan level that had not fulfil several criteria in population density, percentage of farm household, formal educational facility, health facility, and so on.

12. **Angka Beban Ketergantungan** adalah perbandingan antara jumlah penduduk 0-14 tahun ditambah dengan jumlah penduduk 65 tahun ke atas dibandingkan dengan jumlah penduduk usia 15-64 tahun.

12. **Dependency Ratio** is a ratio of population 0-14 years-old plus population 65 year-old and older compared to population of 15-64 years-old.

13. **Penduduk usia kerja** adalah penduduk yang berumur 15 tahun ke atas.

13. **Working age population** is persons of 15 years and over.

14. **Angkatan kerja** adalah penduduk usia kerja (15 tahun ke atas) yang bekerja, punya pekerjaan namun sementara tidak bekerja, dan pengangguran.
14. ***Labor force or economically active** are persons of 15 years and over, who in the previous week were working, temporarily absent from work but having jobs, and unemployment.*
15. **Bukan Angkatan Kerja** adalah penduduk usia kerja yang masih sekolah, mengurus rumah tangga, atau melakukan kegiatan selain bekerja.
15. ***Not Labour Force** includes people on working age group that currently in school, being stay-at-home parents or doing other activities but working.*
16. **Bekerja** adalah kegiatan ekonomi yang dilakukan oleh seseorang dengan maksud memperoleh atau membantu memperoleh pendapatan atau keuntungan dan lamanya bekerja paling sedikit 1 jam secara terus menerus dalam seminggu yang lalu (termasuk pekerja keluarga tanpa upah yang membantu dalam suatu usaha/kegiatan ekonomi).
16. ***Working** is economic activity conducted by a person and intended to earn income by doing work or helping to do work at least one hour continuously during the reference week (including unpaid family worker/s for any economic activity).*
17. **Pengangguran** merupakan bagian dari angkatan kerja yang tidak bekerja atau sedang mencari pekerjaan (baik bagi yang belum pernah bekerja sama sekali maupun yang sudah pernah bekerja) atau sedang mempersiapkan suatu usaha. Termasuk pengangguran juga adalah mereka yang tidak pernah mencari pekerjaan karena merasa
17. ***Unemployed** is a part of labor force that currently isn't working; or currently is applying for a job (those who're never employed before or had been employed); or currently preparing business venture; including people who had never been seeking for a job because fear of rejection; and those who have a job but not yet*

POPULATION AND EMPLOYMENT

tidak mungkin untuk mendapatkan pekerjaan dan mereka yang sudah memiliki pekerjaan tetapi belum mulai bekerja.

officially start.

18. **Tingkat Partisipasi Angkatan Kerja** adalah persentase jumlah angkatan kerja terhadap penduduk usia kerja.

18. **Economically Active Participation Rate** is a percentage of labor force in comparison to total population of productive age.

19. **Tingkat Pengangguran Terbuka** adalah persentase jumlah pengangguran terhadap jumlah angkatan kerja.

19. **Unemployment Rate** is a percentage of unemployed in comparison to total labor force.

20. **Jumlah jam kerja seluruhnya** adalah jumlah jam kerja yang digunakan untuk bekerja (tidak termasuk jam kerja istirahat resmi dan jam kerja yang digunakan untuk hal-hal di luar pekerjaan).

20. **Total working hours** is the total hours spent by an employee to perform all jobs (excluding the time used for other activities which are not classified as work).

21. **Lapangan usaha** adalah bidang kegiatan dari pekerjaan/tempat bekerja di mana seseorang bekerja. Klasifikasi lapangan usaha mengikuti Klasifikasi Baku Lapangan Usaha Indonesia (KBLI) dalam 1 digit.

21. **Industry** is field of a person's activity or establishment. The classification of industries follows the Indonesia Standard Industrial Classification (KBLI) in one digit.

22. **Status pekerjaan** adalah kedudukan seseorang dalam unit usaha/kegiatan dalam melakukan pekerjaan.

22. **Employment status** is the status of a person at his place of work or establishment where he was employed.

23. **Berusaha sendiri tanpa dibantu**

23. **Own-account worker** is a person

orang lain adalah bekerja atau berusaha dengan menanggung risiko secara ekonomis, yaitu dengan tidak kembalinya ongkos produksi yang telah dikeluarkan dalam rangka usahanya tersebut, serta tidak menggunakan pekerja dibayar maupun pekerja tak dibayar, termasuk yang sifat pekerjaannya memerlukan teknologi atau keahlian khusus.

who works at his own risk without assisted by paid per mount worker or unpaid worker include technical job or skill job.

24. **Berusaha dibantu buruh tidak tetap/buruh tidak dibayar** adalah bekerja atau berusaha atas risiko sendiri, dan menggunakan buruh/pekerja tak dibayar dan atau buruh/pekerja tidak tetap.

24. **Employer assisted by temporary workers/unpaid worker** is a person who works at his own risk and assisted by temporary worker/unpaid worker.

25. **Berusaha dibantu buruh tetap/buruh dibayar** adalah berusaha atas risiko sendiri dan mempekerjakan paling sedikit satu orang buruh/pekerja tetap yang dibayar.

25. **Employer assisted by permanent workers/paid workers** is a person who does his business at her/his own risk at least one assisted by paid permanent worker.

26. **Buruh/karyawan/pegawai** adalah seseorang yang bekerja pada orang lain atau instansi/kantor/perusahaan secara tetap dengan menerima upah/gaji baik berupa uang maupun barang. Buruh yang tidak mempunyai majikan tetap, tidak digolongkan sebagai buruh/karyawan, tetapi sebagai

26. **Employee** is a person who work permanently for other people or institution/office/ company and gains some money/cash or goods as wage/salary. Labor who have no permanent employer is not categorized as a laborer/worker/employee but casual worker. A laborers in general is

POPULATION AND EMPLOYMENT

pekerja bebas. Seseorang dianggap memiliki majikan tetap jika memiliki 1 (satu) majikan (orang/rumah tangga) yang sama dalam sebulan terakhir, khusus pada sektor bangunan batasannya tiga bulan. Apabila majikannya instansi/lembaga, boleh lebih dari satu.

27. **Pekerja bebas** adalah seseorang yang bekerja pada orang lain/majikan/institusi yang tidak tetap (lebih dari 1 majikan dalam sebulan terakhir) di usaha pertanian baik berupa usaha rumah tangga maupun bukan usaha rumah tangga, ataupun di nonpertanian atas dasar balas jasa dengan menerima upah atau imbalan baik berupa uang maupun barang, dan baik dengan sistem pembayaran harian maupun borongan

28. **Pekerja tak dibayar** adalah seseorang yang bekerja membantu usaha untuk memperoleh penghasilan/keuntungan yang dilakukan oleh salah seorang anggota rumah tangga atau bukan anggota rumah tangga tanpa mendapat upah/gaji baik berupa uang maupun barang.

considered to have a permanent employer if he has the same employer during the past month, particularly for building construction sector is 3 months. If the employer is an institution, more than 1 (one) employer is allowed.

27. **Freelance** is a person who does not work permanently for other people/employer/ institution (more than 1 employer during the last 1 month) in agricultural sector, either home industry or not home industry, or in non-agricultural sector based on remuneration paid with money or goods, and based on daily or contact payment system.

28. **Unpaid worker** is a person who intended to work without pa,y either with money or good, in an establishment run by other members of the family, relative or neighbour.

ULASAN**DESCRIPTION****Kependudukan**

Berdasarkan Proyeksi Penduduk Tengah Tahun 2010-2035 yang dihasilkan oleh Badan Pusat Statistik, penduduk di Kabupaten Bener Meriah tahun 2018 diperkirakan ada sebanyak 145.086 jiwa. Jumlah tersebut meningkat sebanyak 2.560 jiwa dibandingkan dengan tahun sebelumnya.

Laju pertumbuhan penduduk Kabupaten Bener Meriah yaitu sejumlah 1,80. Lhokseumawe menempati peringkat pertama dengan laju pertumbuhan 2,16. Sedangkan total laju pertumbuhan penduduk di Provinsi Aceh diperkirakan sejumlah 1,77.

Jumlah keseluruhan rumah tangga di tahun 2018 adalah 37.489. Sebanyak 50,81% dari total jumlah penduduk merupakan penduduk laki-laki, sedangkan komposisi penduduk perempuan adalah 49,19%.

Angka Beban Ketergantungan mencapai 55,36%. Hal ini berarti setiap 100 penduduk usia produktif (umur 15 hingga 64 tahun) menanggung 55 penduduk usia tidak produktif.

Kepadatan penduduk di tahun 2018 adalah 75 jiwa tiap satu kilometer persegi. Sebanyak 22,48% penduduk

Population

Based on Mid-Year Population Projection 2010-2035 published by Statistics Indonesia, total population in Bener Meriah is estimated about 145,086 persons in 2018. That number is higher by 2,560 compared to previous year.

Bener Meriah Regency Population, it is estimated at 1,80. Lhokseumawe Municipality ranked first with 2.16. Meanwhile, population growth rate in Aceh Province is at 1.77.

Total households in 2018 is estimated at 37,489. As much as 50.81% from overall total population in Bener Meriah Regency is male, while 49.19% is composed by female.

Dependency Ratio reached up to 55,36%, this means every 55 non-working-age population is depended on 100 working-age population (aged 15 to 64).

Population density in 2018 is 75 persons for every kilometer square. It is estimated about 22.48% of the population lives in urban area, while the rest lives in rural area.

Employment

Transmigration and Labour Force

tinggal di daerah perkotaan, sedangkan selebihnya tinggal di daerah perdesaan.

Ketenagakerjaan

Dinas Transmigrasi dan Tenaga Kerja Kabupaten Bener Meriah memiliki program pelatihan keterampilan kerja untuk masyarakat umum yang ingin meningkatkan keahlian di berbagai bidang.

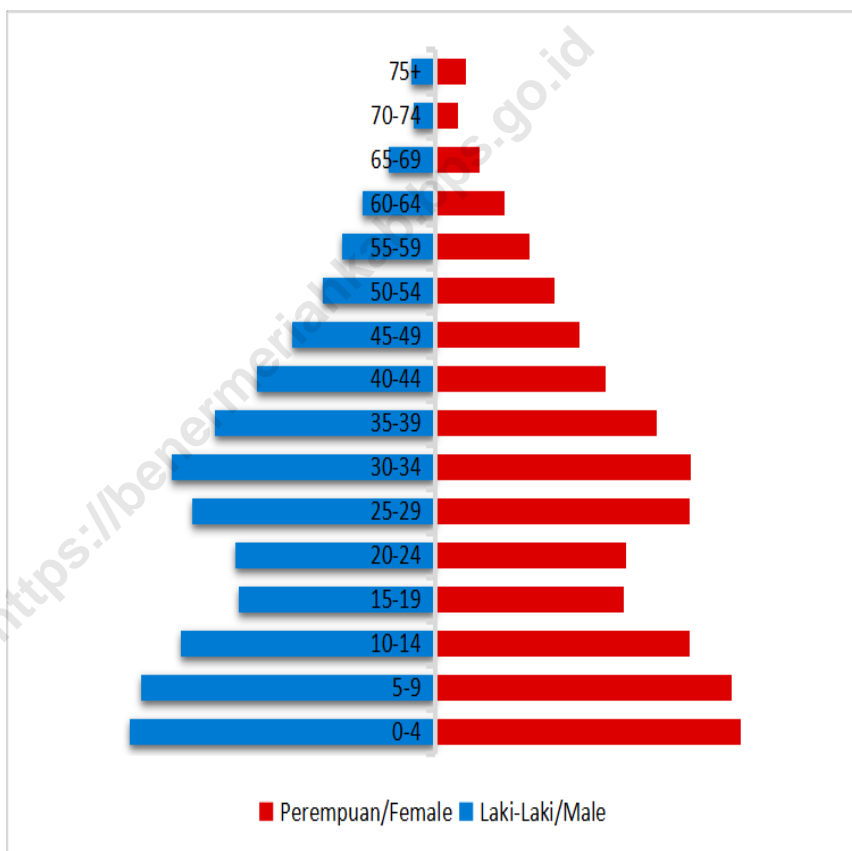
Dari data tahun 2018, tercatat sebanyak 74,89% pencari kerja yang terdaftar di Dinas Transmigrasi dan Tenaga Kerja Kabupaten Bener Meriah telah menyelesaikan pendidikan Diploma I/II/III dan Perguruan Tinggi. Sedangkan 24,89% telah mendapatkan ijazah setingkat Sekolah Menengah Atas.

Office of Bener Meriah Regency has training programs to improve work skills. It is open to general public.

Based on 2018 data, 74,89% of recorded job seeker in Transmigration and Labour Force Office of Bener Meriah Regency has bachelor and graduates degree. While 24,89% other had finished high school.

Gambar
Picture

3. Piramida Penduduk Kabupaten Bener Meriah 2018
Population Pyramid of Bener Meriah Regency, 2018



3.1 KEPENDUDUKAN/POPULATION

Tabel 3.1.1 Penduduk, Laju Pertumbuhan Penduduk, Distribusi Persentase Penduduk, Kepadatan Penduduk, Rasio Jenis Kelamin Penduduk Menurut Kecamatan di Kabupaten Bener Meriah, 2010 dan 2018
Population, Annual Population Growth Rate, Percentage of Total Population, Population Density per sq.km, Population Sex Ratio by Sub-district in Bener Meriah Regency, 2010 and 2018

Kecamatan Sub- districts	Penduduk (ribu) <i>Population (thousand)</i>		Laju Pertumbuhan Penduduk per Tahun <i>Annual Population Growth Rate (%)</i>		Persentase Penduduk <i>Percentage of Total Population</i>		Kepadatan Penduduk per km ² <i>Population Density per sq.km</i>		Rasio Jenis Kelamin Penduduk <i>Population Sex Ratio</i>	
	2010	2018	2010	2018	2010	2018	2010	2018	2010	2018
(1)	(2)	(3)	(4)	(5)	(6)	(7)	(8)	(9)	(10)	(11)
Bandar	17,86	23,39	6,82	0,54	14,52	0,54	250,00	285,00	101,34	101,73
Bener Kelipah	7,60	4,53	...	1,57	6,18	1,57	187,00	169,00	102,75	102,96
Bukit	10,21	27,14	6,83	2,31	8,30	2,31	196,00	245,00	100,44	101,86
Gajah Putih	21,91	8,85	...	1,64	17,81	6,10	104,00	122,00	102,34	106,32
Mesidah	19,98	3,58	...	1,01	16,24	1,01	11,00	12,00	112,30	112,77
Permata	22,17	18,63	6,83	2,50	18,03	2,50	92,00	117,00	103,12	104,78
Pintu Rime Gayo	3,91	13,24	6,83	2,80	3,18	2,80	45,00	59,00	105,45	106,91
Syiah Utama	1,31	1,54	6,82	1,85	1,06	1,85	2,00	2,00	100,46	123,77
Timang Gajah	3,25	18,68	6,38	0,41	2,64	12,87	181,00	190,00	102,45	101,58
Wih Pesam	14,79	25,52	6,83	2,63	12,03	2,63	300,00	385,00	104,31	103,02
Bener Meriah	122,98	145,09	6,83	1,80	100,00	100,00	100,00	75,00	102,74	103,61

Sumber/Source: Proyeksi Penduduk Indonesia 2010–2035/Indonesia Population Projection 2010–2035

Tabel 3.1.2 Jumlah Penduduk dan Laju Pertumbuhan Penduduk Menurut Kabupaten di Provinsi Aceh 2016, 2017 dan 2018
Population and Population Growth Rate by Regency/City in Aceh Province, 2016, 2017 and 2018

Kabupaten/Kota Regency/City	Jumlah Penduduk (ribu) Population (thousand)			Laju Pertumbuhan Penduduk per Tahun Annual Population Growth Rate (%)	
	2016	2017	2018	2016- 2017	2017- 2018
(1)	(2)	(3)	(4)	(5)	(6)
Kabupaten/Regency					
1. Aceh Barat	197,92	201,68	205,97	1,90	2.13
2. Aceh Barat Daya	143,31	145,73	148,11	1,68	1.64
3. Aceh Besar	400,91	409,11	417,30	2,04	2.00
4. Aceh Jaya	87,62	89,62	91,09	2,28	1.64
5. Aceh Selatan	228,60	231,89	235,12	1,44	1.39
6. Aceh Singkil	116,71	119,49	121,68	2,38	1.83
7. Aceh Tamiang	282,92	287,01	291,11	1,44	1.43
8. Aceh Tengah	200,41	204,27	208,51	1,93	2.07
9. Aceh Tenggara	204,47	208,48	212,42	1,96	1.89
10. Aceh Timur	411,28	419,59	427,57	2,02	1.90
11. Aceh Utara	593,49	602,55	611,44	1,53	1.47
12. Bener Meriah	139,89	142,53	145,09	1,88	1.80
13. Bireuen	443,63	453,22	461,73	2,16	1.88
14. Gayo Lues	89,50	91,02	92,60	1,70	1.73
15. Nagan Raya	158,22	161,33	164,48	1,96	1.96
16. Pidie	425,97	432,60	439,13	1,56	1.51
17. Pidie Jaya	151,47	154,80	158,09	2,19	2.13
18. Simelue	90,29	91,37	92,39	1,20	1.12
Kota/City					
1. Banda Aceh	254,90	259,91	265,11	1,97	2.00
2. Langsa	168,82	171,57	174,32	1,63	1.60
3. Lhokseumawe	195,19	198,98	203,28	1,94	2.16
4. Sabang	33,62	33,98	34,57	1,06	1.75
5. Subulussalam	77,08	78,73	80,22	2,13	1.89
Aceh	5 096,25	5 189,45	5281,31	1,83	1,77

Sumber/Source: Proyeksi Penduduk Indonesia 2010–2035/Indonesia Population Projection 2010–2035

Tabel 3.1.3 Jumlah Penduduk dan Laju Pertumbuhan Penduduk Menurut Kecamatan di Kabupaten Bener Meriah 2010, 2016, 2017, dan 2018
Population and Population Growth Rate by Sub-district in Bener Meriah Regency, 2016, 2017 and 2018

Kecamatan Sub-district	Jumlah Penduduk (ribu) Population (thousand)			Laju Pertumbuhan Penduduk per Tahun Annual Population Growth Rate (%)	
	2016	2017	2018	2010-2016	2017-2018
(1)	(2)	(3)	(4)	(5)	(6)
1. Bandar	23,13	23,26	23,39	4,30	0,54
2. Bener Kelipah	4,38	4,46	4,53	12,18	1,57
3. Bukit	25,90	26,53	27,14	18,25	2,31
4. Gajah Putih	8,56	8,71	8,85	12,61	1,64
5. Mesidah	3,51	3,55	3,58	8,13	1,01
6. Permata	17,71	18,17	18,63	19,70	2,50
7. Pintu Rime Gayo	12,51	12,88	13,24	22,48	2,80
8. Syiah Utama	1,49	1,52	1,54	13,95	1,85
9. Timang Gajah	18,51	18,60	18,68	3,66	0,41
10. Wih Pesam	24,19	24,86	25,52	21,12	2,63
Bener Meriah	139,89	142,53	145,09	13,75	1,80

Sumber/Source: Proyeksi Penduduk Indonesia 2010–2035/Indonesia Population Projection 2010–2035

Tabel 3.1.4 Jumlah Penduduk Menurut Kecamatan di Kabupaten Bener Meriah 2014 – 2018
Table
Population by Sub-district in Bener Meriah Regency, 2014 – 2018

Kecamatan Sub-districts	Jumlah Penduduk (jiwa) Population (person)				
	2014	2015	2016	2017	2018
(1)	(2)	(3)	(4)	(5)	(6)
1. Bandar	22 756	22 918	23 126	23 262	23 387
2. Bener Kelipah	4 218	4 297	4 383	4 456	4 526
3. Bukit	24 537	25 196	25 903	26 530	27 142
4. Gajah Putih	8 226	8 384	8 558	8 706	8 849
5. Mesidah	3 420	3 462	3 510	3 547	3 583
6. Permata	16 703	17 189	17 707	18 171	18 625
7. Pintu Rime Gayo	11 721	12 104	12 509	12 876	13 236
8. Syiah Utama	1 421	1 452	1 487	1 516	1 544
9. Timang Gajah	18 262	18 370	18 514	18 601	18 678
10. Wih Pesam	22 751	23 449	24 193	24 861	25 516
Bener Meriah	134 015	136 821	139 890	142 526	145 086

Sumber/Source: Proyeksi Penduduk Indonesia 2010–2035/Indonesia Population Projection 2010–2035

Tabel 3.1.5 Jumlah Pertambahan Penduduk Menurut Kecamatan di Kabupaten Bener Meriah 2014 – 2018
Table Population Increase by Sub-district in Bener Meriah Regency, 2014 – 2018

Kecamatan Sub-districts	Jumlah Pertambahan Penduduk (jiwa) Population Increase (persons)				
	2014	2015	2016	2017	2018
(1)	(2)	(3)	(4)	(5)	(6)
1. Bandar	164	162	208	136	125
2. Bener Kelipah	87	79	86	73	70
3. Bukit	717	659	707	627	612
4. Gajah Putih	169	158	174	148	143
5. Mesidah	52	42	48	37	36
6. Permata	484	486	518	464	454
7. Pintu Rime Gayo	380	383	405	367	360
8. Syiah Utama	26	31	35	29	28
9. Timang Gajah	160	108	144	87	77
10. Wih Pesam	753	698	744	668	655
Bener Meriah	2 992	2 806	3 069	2 636	2 560

Sumber/Source: Proyeksi Penduduk Indonesia 2010–2035/Indonesia Population Projection 2010–2035

Tabel 3.1.6 Laju Pertumbuhan Penduduk Menurut Kecamatan di Kabupaten Bener Meriah 2014 – 2018
Table *Population Growth Rate by Sub-district in Bener Meriah Regency, 2014 – 2018*

Kecamatan Sub-districts	Laju Pertumbuhan Penduduk (%) Growth Rate (%)				
	2014	2015	2016	2017	2018
(1)	(2)	(3)	(4)	(5)	(6)
1. Bandar	0,72	0,71	0,90	0,59	0,54
2. Bener Kelipah	2,08	1,86	1,98	1,67	1,57
3. Bukit	2,97	2,65	2,77	2,42	2,31
4. Gajah Putih	2,08	1,90	2,05	1,73	1,64
5. Mesidah	1,53	1,22	1,38	2,62	1,01
6. Permata	2,94	2,87	2,97	1,05	2,50
7. Pintu Rime Gayo	3,30	3,22	3,29	2,93	2,80
8. Syiah Utama	1,85	2,16	2,38	1,95	1,85
9. Timang Gajah	0,88	0,59	0,78	0,47	0,41
10. Wih Pesam	3,37	3,02	3,12	2,76	2,63
Bener Meriah	2,28	2,09	2,24	1,88	1,80

Sumber/Source: Proyeksi Penduduk Indonesia 2010–2035/Indonesia Population Projection 2010–2035

Tabel 3.1.7 Jumlah Rumah Tangga Menurut Kecamatan di Kabupaten Bener Meriah 2014 – 2018
Table Number of Households by Sub-district in Bener Meriah Regency, 2014 – 2018

Kecamatan Sub-districts	Jumlah Rumah Tangga Households				
	2014	2015	2016	2017	2018
(1)	(2)	(3)	(4)	(5)	(6)
1. Bandar	6 218	6 343	6 85	6 607	6 726
2. Bener Kelipah	1 021	1 042	1 066	1 086	1 106
3. Bukit	5 942	6 062	6 18	6 315	6 429
4. Gajah Putih	2 250	2 295	2 347	2 391	2 434
5. Mesidah	1 007	1 027	1 050	1071	1 089
6. Permata	4 093	4 175	4 268	4 349	4 426
7. Pintu Rime Gayo	3 004	3 064	3 13	3 192	3 249
8. Syiah Utama	339	346	354	359	366
9. Timang Gajah	5 113	5 216	5 333	5 433	5 531
10. Wih Pesam	5667	5 783	5 912	6 024	6 133
Bener Meriah	34 654	35 353	36 146	36 827	37 489

Sumber/Source: Proyeksi Penduduk Indonesia 2010–2035/Indonesia Population Projection 2010–2035

Tabel 3.1.8 Jumlah Penduduk dan Rasio Jenis Kelamin Menurut Kabupaten di Provinsi Aceh, 2018
Population and Sex Ratio by Regency/City in Aceh Province, 2018

Kabupaten/Kota Regency/City	Jumlah Penduduk (ribu) Population (thousands)			Rasio Jenis Kelamin Sex Ratio
	Laki-Laki Male	Perempuan Female	Jumlah Total	
(1)	(2)	(3)	(4)	(5)
Kabupaten/Regency				
1. Aceh Barat	104,50	101,47	205,97	102,99
2. Aceh Barat Daya	73,72	74,40	148,11	99,09
3. Aceh Besar	214,00	203,30	417,30	105,27
4. Aceh Jaya	47,43	43,66	91,09	108,65
5. Aceh Selatan	115,83	119,28	235,12	97,11
6. Aceh Singkil	61,28	60,41	121,68	101,44
7. Aceh Tamiang	146,79	144,32	291,11	101,72
8. Aceh Tengah	105,32	103,18	208,51	102,07
9. Aceh Tenggara	105,91	106,51	212,42	99,44
10. Aceh Timur	213,77	213,80	427,57	99,99
11. Aceh Utara	301,99	309,44	611,44	97,59
12. Bener Meriah	73,83	71,26	145,09	103,61
13. Bireuen	225,92	235,81	461,73	95,81
14. Gayo Lues	46,10	46,50	92,60	99,13
15. Nagan Raya	83,21	81,27	164,48	102,39
16. Pidie	212,23	226,90	439,13	93,54
17. Pidie Jaya	77,20	80,89	158,09	95,44
18. Simelue	47,38	45,01	92,39	105,27
Kota/City				
1. Banda Aceh	136,37	128,74	265,11	105,93
2. Langsa	86,38	87,93	174,32	98,24
3. Lhokseumawe	101,29	101,99	203,28	99,31
4. Sabang	17,57	17,00	34,57	103,33
5. Subulussalam	40,38	39,83	80,22	101,37
Aceh	2 638,42	2 642,89	5 281,31	99,83

Sumber/Source: Proyeksi Penduduk Indonesia 2010–2035/Indonesia Population Projection 2010–2035

Tabel 3.1.9 Jumlah Penduduk dan Rasio Jenis Kelamin Menurut Kecamatan di Kabupaten Bener Meriah, 2018
Population and Sex Ratio by Sub-district in Bener Meriah Regency, 2018

Kecamatan Sub-districts	Jumlah Penduduk (ribu) Population (thousands)			Rasio Jenis Kelamin Sex Ratio
	Laki-Laki Male	Perempuan Female	Jumlah Total	
(1)	(2)	(3)	(4)	(5)
1. Bandar	11 794	11 593	23 387	101,73
2. Bener Kelipah	2 296	2 230	4 526	102,96
3. Bukit	13 696	13 446	27 142	101,86
4. Gajah Putih	4 560	4 289	8 849	106,32
5. Mesidah	1 899	1 684	3 583	112,77
6. Permata	9 530	9 095	18 625	104,78
7. Pintu Rime Gayo	6 839	6 397	13 236	106,91
8. Syiah Utama	854	690	1 544	123,77
9. Timang Gajah	9 412	9 266	18 678	101,58
10. Wih Pesam	12 948	12 568	25 516	103,02
Bener Meriah	73 828	71 258	14 5086	103,61

Sumber/Source: Proyeksi Penduduk Indonesia 2010–2035/Indonesia Population Projection 2010–2035

Tabel 3.1.10 Jumlah Penduduk Menurut Daerah Tempat Tinggal dan Jenis Kelamin di Kabupaten Bener Meriah 2014 – 2018
Table Population by Area of Residence and Sex in Bener Meriah Regency, 2014 – 2018

Daerah Tempat Tinggal Area of Residence	Jumlah Penduduk (jiwa) Population (person)				
	2014	2015	2016	2017	2018
(1)	(2)	(3)	(4)	(5)	(6)
Perkotaan/Urban					
Laki-Laki/Male	13 802	15 767	16 12	16 504	16 826
Perempuan/Female	13 105	14996	15 320	15 542	15 796
Jumlah/Total	26 907	30 763	31 452	32 046	32 622
Perdesaan/Rural					
Laki-Laki/Male	54 229	53 414	54 658	55 919	57 002
Perempuan/Female	52 87	52 644	53 780	54 561	55 462
Jumlah/Total	107 108	106 058	108 438	110 480	112 464

Sumber/Source: Proyeksi Penduduk Indonesia 2010–2035/Indonesia Population Projection 2010–2035

Tabel 3.1.11 Jumlah Penduduk Menurut Kelompok Umur dan Jenis Kelamin di Kabupaten Bener Meriah, 2018
Population by Age Group and Sex in Bener Meriah Regency, 2018

Kelompok Umur (tahun) Age Group (years-old)	Jumlah Penduduk (jiwa) Population (person)		
	Laki-Laki Male	Perempuan Female	Jumlah Total
(1)	(2)	(3)	(4)
1. 0 – 4	8 463	8 170	16 633
2. 5 – 9	8 181	7 899	16 080
3. 10 – 14	7 038	6 793	13 831
4. 15 – 19	5 335	5 150	10 485
5. 20 – 24	5 417	5 231	10 648
6. 25 – 29	6 889	6 650	13 539
7. 30 – 34	7 185	6 930	14 115
8. 35 – 39	6 112	5 900	12 012
9. 40 – 44	4 841	4 669	9 510
10. 45 – 49	3 973	3 836	7 809
11. 50 – 54	3 207	3 094	6 301
12. 55 – 59	2 593	2 500	5 093
13. 60 – 64	1 970	1 904	3 874
14. 65 – 69	1 261	1 215	2 476
15. 70 – 74	619	601	1 220
16. 75+	744	716	1 460
Bener Meriah	73 828	71 258	145 086

Sumber/Source: Proyeksi Penduduk Indonesia 2010–2035/Indonesia Population Projection 2010–2035

Tabel 3.1.12 Distribusi dan Kepadatan Penduduk Menurut Kecamatan di Kabupaten Bener Meriah, 2018
Distribution and Population Density by Sub-district in Bener Meriah Regency, 2018

Kecamatan Sub-districts	Jumlah Penduduk (jiwa) Population (persons)	Luas Wilayah (km²) Area (km²)	Kepadatan Penduduk (jiwa/km²) Population Density (people per sq.km)
(1)	(2)	(3)	(4)
1. Bandar	23 387	82,10	285,00
2. Bener Kelipah	4 526	26,75	169,00
3. Bukit	27 142	110,95	245,00
4. Gajah Putih	8 849	72,57	122,00
5. Mesidah	3 583	286,83	12,00
6. Permata	18 625	159,66	117,00
7. Pintu Rime Gayo	13 236	223,56	59,00
8. Syiah Utama	1 544	814,63	2,00
9. Timang Gajah	18 678	98,28	190,00
10. Wih Pesam	25 516	66,28	385,00
Bener Meriah	145 086	1 941,61	75,00

Sumber/Source: Proyeksi Penduduk Indonesia 2010–2035/Indonesia Population Projection 2010–2035

Tabel 3.1.13 Angka Beban Ketergantungan Menurut Kelompok Umur dan Jenis Kelamin di Kabupaten Bener Meriah 2014 – 2018
Table Dependency Ratio by Age Group and Sex in Bener Meriah Regency, 2014 – 2018

Jenis Kelamin & Kelompok Umur (tahun) Sex & Age Group (years-old)	Tahun Year				
	2014	2015	2016	2017	2018
(1)	(2)	(3)	(4)	(5)	(6)
Laki-laki/Male					
0 – 14	22 333	22 592	22 965	23 336	23 625
15 – 64	43 632	44 432	45 562	46 706	47 688
65+	2 066	2 157	2 263	2 381	2 515
Angka Beban Ketergantungan	55,92	55,70	55,37	55,06	54,81
Perempuan/Female					
0 – 14	21 702	22141	22 501	22 691	22 919
15 – 64	41 946	43 092	44 111	44 850	45 698
65+	2 336	2 407	2 488	2 562	2 641
Angka Beban Ketergantungan	57,31	56,7	56,65	56,31	55,93
Total					
0 – 14	44 035	44 733	45 466	46 027	46 544
15 – 64	85 578	87 524	89 673	91 556	93 386
65+	4 402	4 564	4 751	4 943	5 156
Angka Beban Ketergantungan	56,60	56,32	56,00	55,67	55,36

Sumber/Source: Proyeksi Penduduk Indonesia 2010–2035/Indonesia Population Projection 2010–2035

Tabel 3.1.14 Jumlah Kartu Tanda Penduduk (KTP), Kartu Keluarga (KK), dan Akte Kelahiran yang Diterbitkan Per Bulan di Kabupaten Bener Meriah, 2018
Number of Identity Card, Family Registry, and Birth Certificate Issued per Month in Bener Meriah Regency, 2018

	Bulan Month	Jenis Kartu Types of Card		
		KTP Identity Card	KK Family Registry	Akte Kelahiran Birth Certificate
	(1)	(2)	(3)	(4)
1.	Januari/January	785	1 000	502
2.	Februari/February	34	938	428
3.	Maret/March	2 077	1 217	469
4.	April/April	2 316	1 314	430
5.	Mei/May	1 675	1 101	501
6.	Juni/June	1 459	705	312
7.	Juli/July	2 171	1 501	1 061
8.	Agustus/August	1 698	1 270	810
9.	September/September	1 214	789	575
10.	Oktober/October	2 623	1 803	1 275
11.	November/November	1 157	1 264	815
12.	Desember/December	827	1 210	764
	2018	18 036	14 112	7 942

Sumber/Source: Dinas Kependudukan dan Catatan Sipil Kab. Bener Meriah/Population and Civil Registration Services of Bener Meriah Regency

3.2 KETENAGAKERJAAN/EMPLOYMENT

Tabel 3.2.1 Jumlah Penduduk Berumur 15 Tahun Keatas Menurut Kabupaten dan Jenis Kegiatan Selama Seminggu yang Lalu di Provinsi Aceh, 2018
Population Aged 15 Years and Over by Regency/City and Type of Activity During The Previous Week in Aceh Province, 2018

Kabupaten Regency/City	Angkatan Kerja/Economically Active			Bukan Angkatan Kerja/Economi- cally Inactive	Jumlah Total
	Bekerja Working	Pengangguran Terbuka Unemployment	Jumlah Total		
(1)	(2)	(3)	(4)	(5)	(6)
Kabupaten/Regency					
1. Aceh Barat	74 236	7 046	81 282	67 651	148.933
2. Aceh Barat Daya	64 287	2 643	66 930	38 106	105.036
3. Aceh Besar	161 501	12 718	174 219	122 206	296.425
4. Aceh Jaya	43 505	2 265	45 770	18 939	64.709
5. Aceh Selatan	101 957	6 598	108 555	56 782	165.337
6. Aceh Singkil	44 606	3 898	48 504	28 351	76.855
7. Aceh Tamiang	127 830	8 526	136 356	61 672	198.028
8. Aceh Tengah	101 834	2 214	104 048	39 090	143.138
9. Aceh Tenggara	97 687	3 814	101 501	37 415	138.916
10. Aceh Timur	173 365	12 901	186 266	96 127	282.393
11. Aceh Utara	238 670	27 038	265 708	152 326	418.034
12. Bener Meriah	76 988	834	77 822	21 116	98.938
13. Bireuen	206 136	7 525	213 661	115 263	328.924
14. Gayo Lues	46 793	1 212	48 005	13 317	61.322
15. Nagan Raya	67 125	4 237	71 362	45 947	117.309
16. Pidie	178 286	13 904	192 190	117 574	309.764
17. Pidie Jaya	64 912	3 432	68 344	43 013	111.357
18. Simelue	37 559	1 951	39 510	21 599	61.109
Kota/City					
1. Banda Aceh	112 622	8 855	121 477	80 258	201.735
2. Langsa	70 799	5 431	76 230	44 995	121.225
3. Lhokseumawe	70 852	10 144	80 996	59 601	140.597
4. Sabang	15 291	672	15 963	8 290	24.253
5. Subulussalam	26 876	1 865	28 741	20 172	48.913
Provinsi Aceh	2 203 717	149 723	2 353 440	1 309 810	3 663 250

Sumber/Source: Survei Angkatan Kerja Nasional Februari/February National Labor Force Survey

Tabel 3.2.2 Jumlah Penduduk Berumur 15 Tahun Keatas Menurut Jenis Kegiatan Selama Seminggu yang Lalu dan Jenis Kelamin di Kabupaten Bener Meriah, 2018
Population Aged 15 Years and Over by Type of Activity During The Previous Week and Sex in Bener Meriah Regency, 2018

Kegiatan Utama <i>Main Activity</i>	Jenis Kelamin/Sex		
	Laki-laki <i>Male</i>	Perempuan <i>Female</i>	Jumlah <i>Total</i>
(1)	(2)	(3)	(4)
Angkatan Kerja/Economically Active			
Bekerja/ <i>Working</i>	43 305	33 683	76 988
Pengangguran Terbuka/ <i>Unemployment</i>	716	118	834
Bukan Angkatan Kerja Economically Inactive			
Sekolah/ <i>Attending School</i>	4 427	3 386	7 813
Mengurus Rumah Tangga/ <i>Housekeeping</i>	292	10 289	10 581
Lainnya/ <i>Others</i>	1 630	1 092	2 722
Jumlah/Total			
Tingkat Partisipasi Angkatan Kerja <i>Economically Active Participation Rate</i>	44 021	33 801	77 822
Bukan Angkatan Kerja <i>Economically Inactive</i>	6 349	14 767	21 116

Sumber/Source: Survei Angkatan Kerja Nasional Agustus/August National Labor Force Survey

Tabel 3.2.3 Jumlah Penduduk Berumur 15 Tahun Keatas Menurut Jenis Kegiatan Selama Seminggu yang Lalu di Kabupaten Bener Meriah, 2012-2018
Population Aged 15 Years and Over by Type of Activity During The Previous Week in Bener Meriah Regency, 2012-2018

Tahun Year	Angkatan Kerja/ <i>Economically Active</i>			Bukan Angkatan Kerja/ <i>Economically Inactive</i>	Jumlah Total
	Bekerja Working	Pengangguran Terbuka <i>Unemployment</i>	Jumlah Total		
(1)	(2)	(3)	(4)	(5)	(6)
2012	60 943	870	61 813	24 017	85 830
2013	66 633	174	66 807	20 647	87 454
2014	70 432	526	70 958	19 356	90 314
2015	78 663	826	79 489	13 001	92 490
2016	NA	NA	NA	NA	NA
2017	76 217	815	77 032	19 876	96 908
2018	76 988	834	77 822	21 116	98938

Sumber/*Source*: Survei Angkatan Kerja Nasional Agustus/*August National Labor Force Survey*

Tabel 3.2.4 Tingkat Partisipasi Angkatan Kerja (%) dan Tingkat Pengangguran (%) di Kabupaten Bener Meriah, 2012-2018
Economically Active Participation Rate (%) and Unemployment Rate (%) in Bener Meriah Regency, 2012-2018

Tahun Year	Tingkat Partisipasi Angkatan Kerja/ <i>Economically Active Participation Rate</i>	Tingkat Pengangguran Terbuka <i>Open Unemployment Rate</i>
(1)	(2)	(3)
2012	72,02	1,41
2013	76,46	0,63
2014	78,57	0,74
2015	85,94	1,04
2016	NA	NA
2017	79,49	1,06
2018	78,66	1,07

Sumber/Source: Survei Angkatan Kerja Nasional Agustus/August National Labor Force Survey

Tabel 3.2.5 Jumlah Penduduk Berumur 15 Tahun Keatas Menurut Pendidikan Tertinggi yang Ditamatkan dan Jenis kegiatan Selama Seminggu yang Lalu di Kabupaten Bener Meriah, 2018
Population Aged 15 Years and Over by Educational Attainment an Type of Activity During The Previous Week in Bener Meriah Regency, 2018

Pendidikan yang Ditamatkan /Over by education	Angkatan Kerja/Economically Active	Bukan Angkatan Kerja/Economically Inactive	Jumlah Total
(1)	(2)	(3)	(4)
Tidak/Belum Pernah Bersekolah <i>No Schooling</i>	149	-	149
Tidak/Belum Tamat SD <i>Not Yet Completing Primary School</i>	3 954	1 689	5 643
Sekolah Dasar <i>Primary School</i>	14 119	3 531	17 650
Sekolah Menengah Pertama <i>Junior High School</i>	22 600	8 415	31 015
Sekolah Menengah Atas <i>Senior High School</i>	27 027	5 541	32 568
Sekolah Menengah Atas Kejuruan <i>Vocational School</i>	2 702	218	2 920
Diploma I/II/III/Akademi <i>Diploma I/II/III/Academy</i>	2 601	479	3 080
Universitas <i>University</i>	4 670	1 243	5 913
Bener Meriah	77 822	21 116	98 938

Sumber/Source: Survei Angkatan Kerja Nasional Agustus/August National Labor Force Survey

Tabel 3.2.6 Jumlah Penduduk Berumur 15 Tahun Keatas yang Bekerja Selama Seminggu yang Lalu Menurut Kelompok Umur dan Jenis Kelamin di Kabupaten Bener Meriah, 2018
Population Aged 15 Years and Over Who Worked During The Previous Week by Age Group and Sex in Bener Meriah Regency, 2018

Kelompok Umur (tahun) <i>Age Group (years-old)</i>	Jenis Kelamin/ <i>Sex</i>		
	Laki-laki <i>Male</i>	Perempuan <i>Female</i>	Jumlah <i>Total</i>
(1)	(2)	(3)	(4)
15-19	1 498	1 101	2 599
20-24	4 328	3 442	7 770
25-29	6 522	4 322	10 844
30-34	7 109	5 020	12 129
35-39	5 952	4 939	10 891
40-44	4 828	3 839	8 667
45-49	3 978	3 193	7 171
50-54	2 974	2 983	5 957
55-59	2 587	2 123	4 710
60+	3 529	2 721	6 250
Bener Meriah	43 305	33 683	76 988

Sumber/*Source*: Survei Angkatan Kerja Nasional Agustus/*August National Labor Force Survey*

Tabel 3.2.7 Jumlah Penduduk Berumur 15 Tahun Keatas yang Bekerja Selama Seminggu yang Lalu Menurut Lapangan Pekerjaan Utama dan Jenis Kelamin di Kabupaten Bener Meriah, 2018
Population Aged 15 Years and Over Who Worked During The Previous Week by Main Job Sector and Sex in Bener Meriah Regency, 2018

Lapangan Pekerjaan Utama ¹ Main Job Sector ¹	Jenis Kelamin/Sex		
	Laki-laki Male	Perempuan Female	Jumlah Total
(1)	(2)	(3)	(4)
1	29 041	25 068	54 109
2	59	-	59
3	1 082	808	1 890
4	-	-	-
5	3 059	-	3 059
6	4 771	3 676	8 447
7	907	-	907
8	422	-	422
9	3 964	4 131	8 095
Bener Meriah	43 305	33 683	76 988

Sumber/Source: Survei Angkatan Kerja Nasional Agustus/August National Labor Force Survey

Keterangan/Note: ¹

1 Pertanian, Kehutanan, Perburuan, dan Perikanan/Agriculture, Forestry, Hunting, and Fisheries

2 Petambangan dan Penggalian/Mining and Quarrying

3 Industri Pengolahan/Manufacturing Industry

4 Listrik, Gas, dan Air/Electricity, Gas, and Water

5 Bangunan/Construction

6 Perdagangan Besar, Eceran, Rumah Makan, dan Hotel/Wholesale Trade, Retail Trade, Restaurants, and Hotels

7 Angkutan, Pergudangan, dan Komunikasi/Transportation, Warehousing, and Communication

8 Keuangan, Asuransi, Usaha Persewaan Bangunan, Tanah, dan Jasa Perusahaan/Financial, Insurance, Real Estate, and Business Services

9 Jasa Kemasyarakatan, Sosial, dan Perorangan/Community, Social, and Personal Services

Tabel 3.2.8 Jumlah Penduduk Berumur 15 Tahun Keatas yang Bekerja Selama Seminggu yang Lalu Menurut Status Pekerjaan Utama dan Jenis Kelamin di Kabupaten Bener Meriah, 2018
Population Aged 15 Years and Over Who Worked During The Previous Week by Main Job Employment Status and Sex in Bener Meriah Regency, 2018

Status Pekerjaan Utama <i>Main Employment Status</i>	Jenis Kelamin/Sex		
	Laki-laki <i>Male</i>	Perempuan <i>Female</i>	Jumlah <i>Total</i>
(1)	(2)	(3)	(4)
Berusaha sendiri <i>Own Account Worker</i>	10 990	4 542	15 532
Berusaha dibantu buruh tidak tetap/buruh tak dibayar <i>Employer Assisted by temporary worker/unpaid worker</i>	16 411	4 313	20 724
Berusaha dibantu buruh tetap/buruh dibayar <i>Employer assisted by permanent worker/paid worker</i>	1 224	529	1 753
Buruh/Karyawan/Pegawai <i>Regular Employee</i>	6 769	4 178	10 947
Pekerja Bebas <i>Freelance</i>	2 431	1 030	3 461
Pekerja keluarga/tak dibayar <i>Family worker/unpaid worker</i>	5 480	19 091	24 571
Bener Meriah	43 305	33 683	76 988

Sumber/Source: Survei Angkatan Kerja Nasional Agustus/August National Labor Force Survey

Tabel 3.2.9 Jumlah Penduduk Berumur 15 Tahun Keatas yang Bekerja Selama Seminggu yang Lalu Menurut Jumlah Jam Kerja Seluruhnya dan Jenis Kelamin di Kabupaten Bener Meriah, 2018
Population Aged 15 Years and Over Who Worked During The Previous Week by Total Working Hours and Sex in Bener Meriah Regency, 2018

Jumlah Jam Kerja Seluruhnya (jam) <i>Total Working Hours (hours)</i>	Jenis Kelamin/Sex		
	Laki-laki <i>Male</i>	Perempuan <i>Female</i>	Jumlah <i>Total</i>
(1)	(2)	(3)	(4)
0	57	454	511
1-14	537	2 970	3 507
15-24	2 198	4 943	7 141
25-34	4 986	8 443	13 429
35-40	6 759	6 369	13 128
41-45	6 902	2 728	9 630
46-50	11 095	3 649	14 744
51-55	5 018	1 185	6 203
56+	5 753	2 942	8 695
Jumlah/Total	43 305	33 683	76 988

Sumber/Source: Survei Angkatan Kerja Nasional Agustus/August National Labor Force Survey

Tabel 3.2.10 Jumlah Penduduk Berumur 15 Tahun Keatas yang Bekerja Selama Seminggu yang Lalu Menurut Jumlah Jam Kerja pada Pekerjaan Utama dan Jenis Kelamin di Kabupaten Bener Meriah, 2018
Population Aged 15 Years and Over Who Worked During The Previous Week by Total Working Hours on Main Job and Sex in Bener Meriah Regency, 2018

Jumlah Jam Kerja pada Pekerjaan Utama (jam) <i>Total Working Hours on Main Job (hours)</i>	Jenis Kelamin/Sex		
	Laki-laki <i>Male</i>	Perempuan <i>Female</i>	Jumlah <i>Total</i>
(1)	(2)	(3)	(4)
0	57	454	511
1-14	832	3 167	3 999
15-24	2 546	5 980	8 526
25-34	7 359	8 334	15 693
35-40	9 835	7 225	17 060
41-45	7 148	2 503	9 651
46-50	10 188	2 972	13 160
51-55	2 416	937	3 353
56+	2 924	2 111	5 035
Jumlah/Total	43 305	33 683	76 988

Sumber/Source: Survei Angkatan Kerja Nasional Agustus/August National Labor Force Survey

Tabel 3.2.11 Jumlah Pencari Kerja Terdaftar pada Dinas Tenaga Kerja dan Transmigrasi Menurut Tingkat Pendidikan Tertinggi yang Ditamatkan dan Jenis Kelamin di Kabupaten Bener Meriah, 2018
Number of Registered Job Seeker at Labour and Transmigration Office in Bener Meriah Regency, 2018

Pendidikan Tertinggi yang Ditamatkan/Educational Attainment	Jenis Kelamin/Sex		Jumlah Total
	Laki-laki Male	Perempuan Female	
(1)	(2)	(3)	(4)
Tidak/Belum Pernah Sekolah <i>No Schooling</i>	-	-	-
Tidak/Belum Tamat SD <i>Not Yet Completing Primary School</i>	-	-	-
Sekolah Dasar <i>Primary School</i>	-	-	-
Sekolah Menengah Pertama <i>Junior High School</i>	1	-	1
Sekolah Menengah Umum <i>Senior High School</i>	57	56	113
Diploma I/II/III/Akademi <i>Diploma I/II/III/Academy</i>	102	99	201
Universitas <i>University</i>	76	63	139
Tidak/Belum Pernah Sekolah <i>No Schooling</i>	-	-	-
Jumlah/Total	236	218	454

Sumber/Source: Dinas Tenaga Kerja dan Transmigrasi Kab. Bener Meriah/Labour and Transmigration Office of Bener Meriah Regeny

BAB 4: Sosial

Chapter 4
Social



PENJELASAN TEKNIS

1. **Tidak/belum pernah sekolah** adalah mereka yang tidak pernah atau belum pernah terdaftar dan tidak pernah atau belum pernah aktif mengikuti pendidikan di suatu jenjang pendidikan formal. Termasuk juga yang tamat/belum tamat taman kanak-kanak tetapi tidak melanjutkan ke sekolah dasar.
2. **Masih bersekolah** adalah mereka yang terdaftar dan aktif mengikuti pendidikan formal dan nonformal (Paket A, B, atau C), baik pendidikan dasar, menengah maupun pendidikan tinggi. Bagi mahasiswa yang sedang cuti dianggap masih bersekolah.
3. **Tidak bersekolah lagi** adalah mereka yang pernah terdaftar dan aktif mengikuti pendidikan di suatu jenjang pendidikan formal dan nonformal (Paket A, B, atau C), tetapi pada saat pencacahan tidak lagi terdaftar dan tidak aktif mengikuti pendidikan.
4. **Tamat sekolah** adalah menyelesaikan pelajaran yang ditandai dengan lulus ujian akhir pada kelas atau tingkat terakhir suatu jenjang pendidikan di sekolah

TECHNICAL NOTES

1. **Not/never attending school** is someone who has never attended or never been registered in a formal education, such as primary, secondary, and tertiary education. Those who just completed kindergarten are considered as never attended school.
2. **Attending school** is someone who is currently attending primary, secondary, or tertiary education, including package A, package B, or package C. College student who postpones his/her study is considered as attending school.
3. **Not attending school anymore** is someone who had enrolled and participated in formal and non-formal education in the past including package A, package B, or package C, but currently does not attend school.
4. **Completed particular level of education** is someone who has completed particular level of education in private or public school and accepting graduation

negeri maupun swasta dengan mendapatkan tanda tamat belajar/ijazah. Seseorang yang belum mengikuti pelajaran pada kelas tertinggi tetapi telah mengikuti ujian akhir dan lulus dianggap tamat sekolah.

certificate. Someone who has never attended the highest grade but passed the final exam is considered as completed particular level of education.

5. **Dapat membaca dan menulis** artinya dapat membaca dan menulis kata-kata/kalimat sederhana dengan suatu aksara tertentu.

5. ***Able to read and write*** is the ability to read and write at least a simple sentence in any letter of alphabets.

6. **Jalur Pendidikan di Indonesia** terdiri atas 1) pendidikan formal, 2) pendidikan nonformal, dan 3) pendidikan informal yang ketiganya dapat saling melengkapi dan memperkaya (Undang-Undang No. 20 Tahun 2013 tentang Sistem Pendidikan Nasional).

6. ***The Education System in Indonesia*** consists of 1) a formal education, 2) non-formal education, and 3) informal education that all three can be complementary and enriching (Law No. 20 Year 2013 about The National Education System).

7. **Jenjang Pendidikan Formal** terdiri atas pendidikan dasar, pendidikan menengah, dan pendidikan tinggi. Jenis pendidikan yang diajarkan mencakup pendidikan umum, kejuruan, akademik, profesi, vokasi, keagamaan, dan khusus.

7. ***The Formal Education Level*** consists of primary education, secondary education, and high education. The kind of education that taught consists of general education, vocational, academic, professional, religious, and specific education.

a. Pendidikan Dasar berbentuk Sekolah Dasar (SD) dan Madrasah Ibtidaiyah (MI) atau bentuk lain yang sederajat serta Sekolah Menengah Pertama (SMP) dan Madrasah Tsanawiyah (MTs), atau bentuk lain yang

a. *The Primary Education* consists of Elementary School and Islamic Elementary School or other equivalent forms and Junior High School and MTs, or other

- sederajat.
- b. Pendidikan Menengah berbentuk Sekolah Menengah Atas (SMA), Madrasah Aliyah (MA), Sekolah Menengah Kejuruan (SMK), dan Madrasah Aliyah Kejuruan (MAK), atau bentuk lain yang sederajat.
 - c. Pendidikan Tinggi merupakan jenjang pendidikan setelah pendidikan menengah yang mencakup program pendidikan diploma, sarjana, magister, spesialis, dan doktor yang diselenggarakan oleh perguruan tinggi. Perguruan tinggi dapat berbentuk akademi, politeknik, sekolah tinggi, institut, atau universitas.
8. **Angka Partisipasi Sekolah** adalah proporsi anak sekolah pada usia jenjang pendidikan tertentu dalam kelompok usia yang sesuai dengan jenjang pendidikan tersebut.
 9. **Angka Partisipasi Murni** adalah proporsi anak sekolah pada satu kelompok usia tertentu yang bersekolah pada jenjang yang sesuai dengan kelompok usianya.
 10. **Rumah Sakit** adalah tempat pemeriksaan dan perawatan
- equivalent forms.*
 - b. *The Secondary Education consists of the senior high school, MA, Vocational School, and Vocational Madrasah Aliyah, or other equivalent forms.*
 - c. *The High Education consists of the education level after the secondary education that consists of diplomas, bachelor, master, specialist, and doctoral degrees that are held by the college. The colleges can be academy, polytechnic, high school, institute, or university.*
8. **School Participation Rate** is a proportion of school-age children from certain educational attainment in comparison to total population of corresponding age group in each educational attainment.
 9. **Net Enrollment Rate** is a proportion of school-age children in certain age group compared to the number of children currently in school in corresponding educational attainment age-group.
 10. **Hospital** is a place for health check, usually controlled/supervised by

SOCIAL

kesehatan, biasanya berada di bawah pengawasan dokter/tenaga medis, yang melayani penderita yang sakit untuk berobat rawat jalan atau rawat inap.

11. **Rumah Sakit Bersalin** adalah rumah sakit khusus untuk persalinan, dilengkapi pelayanan spesialis pemeriksaan kehamilan, persalinan, rawat inap dan rawat jalan ibu dan anak yang berada di bawah pengawasan dokter spesialis kandungan.

12. **Rumah Bersalin** adalah sarana pelayanan kesehatan dengan izin sebagai rumah bersalin, dilengkapi pelayanan pemeriksaan kehamilan, persalinan serta pemeriksaan ibu dan anak yang berada di bawah pengawasan bidan senior.

13. **Poliklinik** adalah sarana kesehatan yang dipakai untuk pelayanan berobat jalan, biasanya berada di bawah pengawasan dokter/tenaga medis.

14. **Puskesmas (Pusat Kesehatan Masyarakat)** adalah unit pelaksana teknis dinas kesehatan kabupaten/kota yang mempunyai fungsi utama sebagai penyelenggara pelayanan kesehatan tingkat pertama. Wilayah

doctors/medical personnel to serve the ill patients to get outpatient or inpatient treatment services.

11. **Maternity Hospital** is a specialized hospital for childbirth, has specialist inspection service to pregnancy, childbirth, hospitalization and outpatient for mothers and children that is under the supervision of an obstetrician.

12. **Maternity House** is health care facility with a license as a maternity house, equipped with prenatal care, childbirth and examination of mothers and children which is under the supervision of a senior midwife.

13. **Polyclinic** is a health facility in which to get outpatient services, usually under the control of doctor/medical personnel.

14. **Public Health Center** is technical implementation unit of regency health department that have the primary function as a first-level health care providers. The working area standard of public health

kerja puskesmas maksimal adalah satu kecamatan dan untuk dapat menjangkau wilayah kerjanya, puskesmas mempunyai jaringan pelayanan yang meliputi unit Puskesmas Pembantu (Pustu), unit Puskesmas Keliling (Puskel), dan unit bidan desa/komunitas (Peraturan Menteri Kesehatan RI No. 75 Tahun 2014 Tentang Pusat Kesehatan Masyarakat).

15. **Pos Pelayanan Terpadu (Posyandu)** adalah fasilitas kesehatan di bawah koordinasi Puskesmas. Posyandu bertugas untuk memberikan pelayanan kesehatan kepada masyarakat setempat, terutama untuk ibu dan balita.

16. **Pondok Bersalin Desa (Polindes)** adalah fasilitas kesehatan di tingkat desa yang fungsi utamanya melayani persalinan.

17. **Keluarga Berencana** adalah salah satu program pemerintah untuk mengendalikan laju pertumbuhan penduduk melalui beberapa layanan kesehatan, salah satunya adalah menyediakan alat penanggulangan kelahiran.

18. **Aptek** adalah suatu tempat tertentu yang digunakan untuk

center is one district and to reach their working areas, public health centers have a service network covering subsidiary of public health center, mobile public health center units, and midwife units (Regulation of the Minister of Health of Indonesia Number 75 Year 2014 about Public Health Center).

15. **Posyandu** is a health facilities under the coordination of Puskesmas. It's main duty is to provide health service to general community, especially to mother and infant.

16. **Polindes** is a health facility in village level. It's main duty is to provide labour service to pregnant women.

17. **Keluarga berencana** is one of the government program to control population growth by providing several health services, including providing birth control tools.

18. **Pharmacy** is a specific place that is used for pharmaceutical jobs, and

melakukan pekerjaan kefarmasian, dan penyaluran/penjualan obat atau bahan farmasi dan perbekalan kesehatan lainnya kepada masyarakat yang dikelola oleh tenaga apoteker (Peraturan Menteri Kesehatan RI No. 1332 Tahun 2002 Tentang Perubahan Atas Peraturan Menteri Kesehatan RI No. 922/MENKES/PER/X/1993 Tentang Ketentuan dan Tata Cara Pemberian Izin Apotek).

distribution/sale of drugs/pharmaceuticals and other medical supplies to people that are administered by trained pharmacist (Regulation of the Minister of Health of Indonesia Number 1332 Year 2002 about the Changes of Regulation of the Minister of Health of Indonesia Number 922/MENKES/PER/X/1993 about Pro- vision and Procedures for Administration of Licensed Pharmacies).

19. **Imunisasi** adalah memasukkan kuman atau racun penyakit tertentu yang sudah dilemahkan (vaksin) ke dalam tubuh dengan cara disuntik atau diminum (diteteskan dalam mulut) dengan maksud agar terjadi kekebalan tubuh terhadap penyakit tersebut.

19. **Immunization** is putting enervated microbe of a certain disease into human body by injection or drinking (dropping into mouth) to make the body immune to that disease.

20. **Keluhan kesehatan** adalah keadaan seseorang yang mengalami gangguan kesehatan atau kejiwaan, baik karena penyakit akut, penyakit kronis, kecelakaan, kriminal, atau hal lain.

20. **Health complaint** is a condition where a person has health or mental problems because of acute illness, chronically illness, accident, crimes, or others.

21. **Mengobati sendiri** adalah upaya oleh anggota rumah tangga/keluarga dengan melakukan pengobatan sendiri tanpa datang ke tempat fasilitas kesehatan atau

21. **Self treatment** is an effort of household members/family to have a health treatment by themselves without visiting health facilities or a doctor/health personnel (for

memanggil dokter/petugas kesehatan ke rumahnya (misal minum obat modern, jamu, kerokan, kompres, kop, pijat) agar sembuh atau menjadi lebih ringan keluhan kesehatannya.

instance, by taking modern medicine, herb medicine, chief with a coin, compress, cupping suction, massage) in order to recover from illness or reduce the health complaint.

22. **Angka penemuan kasus tuberkulosis** adalah jumlah kasus baru tuberkulosis (TB) dan kasus TB yang didiagnosis kambuh yang diobati dalam program penanggulangan TB nasional dan dilaporkan kepada WHO, dibagi dengan perkiraan WHO terhadap jumlah kasus insiden tuberkulosis pada tahun yang sama, dinyatakan sebagai persentase.

22. **The case detection rate for all forms of tuberculosi**s is the number of new and relapse tuberculosis cases diagnosed and treated in national tuberculosis control programmes and notified to WHO, divided by WHO's estimate of the number of incident tuberculosis cases for the same year, expressed as a percentage.

23. **Angka keberhasilan pengobatan tuberkulosis smear positive/Basil Tahan Asam (BTA) positif** adalah proporsi (dinyatakan sebagai persentase) kasus TB BTA positif yang terdaftar di bawah program pengendalian TB nasional pada tahun tertentu yang dinyatakan berhasil menyelesaikan pengobatan. Dengan atau tanpa bukti bakteriologi keberhasilan ("sembuh" dan "menyelesaikan pengobatan" masing-masing).

23. **The treatment success rate for new pulmonary smear-positive tuberculosi**s cases is the proportion (expressed as a percentage) of new smear-positive tuberculosis cases registered under a national tuberculosis control programme in a given year that successfully completed treatment. With or without bacteriological evidence of succes ("cured" and "treatment completed" respectively).

24. **Kasus kumulatif AIDS** adalah kumulatif kasus AIDS sampai dengan

24. **Cummulative AIDS case** is cummulative AIDS cases with

referensi waktu tertentu.

reference to a particular time.

25. **BCG (Bacillus Calmette Guerin)** merupakan vaksinasi untuk mencegah penyakit TBC, diberikan pada bayi baru lahir atau anak, dengan suntikan pada kulit pangkal lengan atas. Bekas suntikan kemudian akan membentuk tonjolan kecil jaringan parut pada kulit lengan atas. Suntikan BCG diberikan kepada anak sebanyak 1 kali.

25. **BCG (Bacillus Calmette Guerin)** is a vaccine to prevent TBC disease, given to newborns or children, by injection at the base of the skin of the upper arm. Injection site will form little bumps of scar tissue in the skin of the upper arm. BCG injections given to children 1 times.

26. **DPT (Difteri, Pertusis, Tetanus)** merupakan vaksin untuk mencegah penyakit Difteri, Pertusis, dan Tetanus yang diberikan pada bayi berumur 3 bulan ke atas, dengan suntikan pada paha, diulang 1 bulan dan 2 bulan kemudian, sehingga suntikan imunisasi DPT lengkap pada balita berjumlah 3 kali (kadang-kadang selang waktu antar suntikan bisa lebih dari 1 bulan).

26. **DPT (Diphtheria, Pertussis, Tetanus)** is a vaccine to prevent the diphtheria, pertussis, and tetanus disease, given to infants aged 3 months and above, with a shot in the thigh, repeated one month and two months later, so that the complete DPT immunization shots at toddler totaling 3 times (sometimes the time interval between injections can be more than 1 month).

27. **Anak Lahir Hidup** adalah semua anak yang waktu lahir menunjukkan tanda-tanda kehidupan, walaupun hanya sementara. Tanda-tanda kehidupan tersebut termasuk adanya detak jantung, nafas, menangis, dll.

27. **Children Ever Born** are any children who at the time of their births showed living sign, although momentarily, such as beating heart, breathing, crying, and other sign of living.

28. **Angka Kematian Kasar** adalah angka yang menunjukkan banyaknya kematian untuk setiap 1.000 pasien rawat inap pada suatu rumah sakit.
29. **Angka Kematian Bersih** adalah angka kematian 48 jam setelah dirawat untuk tiap 1.000 pasien rawat inap.
30. **Bayi dengan Berat Badan Lahir Rendah (BBLR)** adalah bayi yang lahir dengan berat badan kurang dari 2.500 gr.
31. **Berobat jalan** adalah kegiatan atau upaya anggota rumah tangga yang mempunyai keluhan kesehatan untuk memeriksakan diri dan mendapatkan pengobatan dengan mendatangi tempat pelayanan kesehatan modern atau tradisional tanpa menginap. Termasuk mendatangkan pekerja kesehatan ke rumah.
32. **Rawat Inap** adalah upaya penyembuhan dengan menginap 1 malam atau lebih di suatu unit pelayanan kesehatan modern atau tradisional, termasuk dalam kejadian ini adalah rawat inap untuk persalinan.
28. **Crude Death Rate** shows how many deaths per 1,000 outpatient in certain hospital.
29. **Net Death Rate** is the number of death 48 hours after hospital admission for every 1,000 outpatient in certain hospital.
30. **Infants with Low Birth Weight** are infants born with weight less than 2,500 gr.
31. **Outpatient** is an activity or effort of household member that has health complaint to consult and get treatment by visiting the places of modern or traditional health services without a stay. Including bringing health workers to the house.
32. **Inpatient** is a healing effort by staying 1 night or more in a modern or traditional health service units, including a pregnant woman in labour.

SOCIAL

33. **Jaminan Kesehatan** adalah program perlindungan kesehatan di mana penjamin menanggung seluruh atau sebagian biaya pengobatan peserta jaminan kesehatan.
33. **Health Insurance** is an insurance product that covers all or partial medical bill of it's participant.
34. **Pemakaian Tempat Tidur** merupakan pemakaian tempat tidur pada satuan waktu tertentu. Angka ini menggambarkan tinggi rendahnya pemanfaatan tempat tidur rumah sakit.
34. **Bed Occupancy** is the rate of bed occupancy in certain time. This figure describes the high and low of inpatient room usage in hospital.
35. **Tenggang Perputaran Tempat Tidur** adalah rata-rata hari di mana tempat tidur tidak ditempati dari telah diisi ke saat terisi berikutnya.
35. **Turn Over Interval (TOI)** is the average day of unoccupied bed between one occupied interval to the next occupied interval.
36. **Angka Perputaran Tempat Tidur** adalah frekuensi berapa kali pemakaian tempat tidur dalam satu periode.
36. **Bed Turn Over (BTO) Interval** is the net effect of changed in occupancy rate and length of stay.
37. **Luas lantai** adalah luas lantai yang ditempati dan digunakan untuk keperluan sehari-hari (sebatas atap).
37. **Floor Area** is floor surface area for day-to-day indoor activity.
38. **Air Kemasan Bermerek** adalah air minum kemasan dengan merek dagang yang telah terdaftar.
38. **Branded Bottled Water** is bottled water with legal trademark.
39. **Air Isi Ulang** adalah air yang dijual pada depot pengisian air isi ulang.
39. **Refilled Water** is drinking water that are sold in drinking water refill depot.

40. **Air leding** adalah sumber air yang berasal dari air yang telah melalui proses penjernihan dan penyehatan sebelum dialirkan kepada konsumen melalui instalasi berupa saluran air. Sumber air ini biasanya diusahakan oleh PAM/PDAM/BPAM. Termasuk dalam hal ini air leding yang didapat secara eceran.
40. *Pipe water* is a water source that comes from water that has been through a process of purification and sanitation before distribute to consumers through an instalation of water lines. This water source is usually distributed by PAM/PDAM/BPAM. This include a pipe water that sold at retail.
41. **Sumur terlindungi** adalah air yang berasal dari dalam tanah yang digali dan lingkaran sumur tersebut dilindungi oleh tembok paling sedikit 0,8 meter di atas tanah dan 3 meter ke bawah tanah, serta ada lantai semen sejauh 1 meter dari lingkaran sumur.
41. *Protected wells* is water that comes from the soil were excavated and the circumference of the well was protected by walls at least 0.8 meters above ground and 3 meters underground, and cement floor as far as 1 meter from the well circumference.
42. **Mata air** adalah sumber air permukaan tanah di mana air timbul dengan sendirinya.
42. *Spring water* is surface water source that occurs naturally.
43. **Status penguasaan bangunan tempat tinggal milik sendiri** adalah jika tempat tinggal tersebut pada waktu pencacahan betul-betul sudah milik kepala rumah tangga atau salah seorang anggota rumah tangga. Rumah yang dibeli secara angsuran melalui kredit bank atau rumah dengan status sewa beli dianggap rumah milik sendiri.
43. *Own ownership property status* is a status of dwelling occupied belongs to the head of household or one of the household member. Houses bought through bank credit or houses with leasing status were also categorized as an own property.

SOCIAL

44. **Peristiwa tindak pidana yang dilaporkan** ialah setiap peristiwa yang diterima kepolisian dari laporan masyarakat, atau peristiwa dimana pelakunya tertangkap tangan oleh kepolisian.

45. **Jumlah tindak pidana** menggambarkan jumlah kasus tindak pidana yang terjadi pada kurun waktu tertentu.

46. **Resiko penduduk terjadi tindak pidana per 100.000 penduduk**

$$= \frac{\text{Jumlah tindak pidana tahun } t}{\text{Jumlah penduduk tahun } t} \times 100.000$$

Resiko penduduk terjadi tindak pidana per 100.000 penduduk mengindikasikan peluang penduduk berisiko terkena tindak pidana. Biasanya dinyatakan dalam setiap 100.000 penduduk.

47. **Selang waktu terjadi tindak pidana tahun t**

$$= \frac{365 \times 24 \times 60 \times 60}{\text{Jumlah tindak pidana tahun } t} \times (\text{detik})$$

Selang waktu terjadi tindak pidana tahun t mengindikasikan selang waktu terjadinya satu tindak kejahatan dengan kejahatan yang

44. **Reported crime incidence** includes all criminal cases reported and received by police office, and all crimes caught by police.

45. **Crime total** refers to the number of criminal cases occurring during a given period.

46. **Crime rate**

$$= \frac{\text{Number of criminal cases year } t}{\text{Total population year } t} \times 100.000$$

Crime rate indicates the probability of population exposed to risk of crime, expressed in every 100,000 people.

47. **Crime clock**

$$= \frac{365 \times 24 \times 60 \times 60}{\text{Number of criminal cases year } t} \times (\text{second})$$

Crime clock indicates the time interval of occurrence between one crime to another crime.

lain.

48. Persentase penyelesaian tindak pidana

$$= \frac{\text{Jumlah tindak pidana yang diselesaikan}}{\text{Jumlah peristiwa tindak pidana yang dilaporkan}} \times 100\%$$

Persentase penyelesaian peristiwa tindak pidana menyatakan persentase penyelesaian tindak pidana oleh polisi. Suatu tindak pidana dinyatakan sebagai kasus yang selesai di tingkat kepolisian, apabila:

1. berkas perkaranya sudah siap untuk diserahkan atau telah diserahkan kepada kejaksaan;
2. dalam hal delik aduan, pengaduannya dicabut dalam tenggang waktu yang telah ditentukan menurut undang-undang;
3. telah diselesaikan oleh kepolisian berdasarkan azas plichmatigheid (kewajiban berdasarkan kewenangan hukum);
4. kasus yang dimaksud tidak termasuk kompetensi kepolisian
5. tersangka meninggal dunia;
6. kasus kadaluwarsa.

48. Crime clearance rate

$$= \frac{\text{Number of cleared criminal cases}}{\text{Number of reported criminal cases}} \times 100\%$$

Crime clearance rate refers to percentage of crime clearance by police. A criminal case is categorized as a cleared case by police, if:

1. All documents are ready to submit or already submitted to justice court;
2. In the case of attense that warrants complaint, the complaint was withdraw within a given period state in the law;
3. The case was cleared by police based on the principle of plichmatigheid (obligation on the basis of law outhority);
4. The case was not the responsibility of police office;
5. The suspect died;
The case was out of date

49. **Bencana Alam** adalah peristiwa atau serangkaian peristiwa yang mengancam dan mengganggu kehidupan/penghidupan masyarakat yang disebabkan oleh faktor alam antara lain berupa gempa bumi, tsunami, gunung meletus, banjir, kekeringan, angin topan, dan tanah longsor sehingga mengakibatkan kerugian materi maupun non-materi.

50. **Korban meninggal** adalah orang yang dilaporkan tewas atau meninggal dunia akibat bencana.

51. **Korban hilang** adalah orang yang dilaporkan hilang atau tidak ditemukan atau tidak diketahui keberadaannya setelah terjadi bencana.

52. **Korban luka/sakit** adalah orang yang mengalami luka-luka atau sakit, dalam keadaan luka ringan, luka sedang maupun luka parah/berat, baik yang berobat jalan maupun rawat inap.

53. **Rusak Berat** adalah kriteria kerusakan yang mengakibatkan bangunan roboh atau sebagian besar komponen struktur rusak.

49. **Natural Disaster** is an event or series of events that threaten and disrupt the lives and livelihoods caused by natural factors such as: earthquake, tsunami, volcanic eruption, flood, flash flood, drought, typhoon/cyclone, and landslide so it can lead to result in loss of material and non-material.

50. **Fatality** is a person reported killed or death in the wake of a disaster.

51. **Missing person** is a person reported missing or who cannot be located or who cannot be accounted for in the wake of a disaster.

52. **Casualty** is a person suffering injury or illness, in a state of light injury, moderate injury, or heavy injury, which in undergoing treatment as either an outpatient or inpatient.

53. **Severely damaged** is the criteria of damage that resulted most buildings collapsed or damaged its structural components.

54. **Rusak sedang** adalah kriteria kerusakan yang mengakibatkan sebagian kecil komponen struktur rusak, dan komponen penunjang rusak namun bangunan masih tetap berdiri.
55. **Rusak ringan** adalah kriteria kerusakan yang mengakibatkan sebagian komponen struktur retak (struktur masih bisa digunakan) dan bangunan masih tetap berdiri.
56. Untuk mengukur kemiskinan, BPS menggunakan konsep kemampuan memenuhi kebutuhan dasar (*basic needs approach*). Dengan pendekatan ini, kemiskinan dipandang sebagai ketidakmampuan dari sisi ekonomi untuk memenuhi kebutuhan dasar makanan dan bukan makanan yang diukur dari sisi pengeluaran. Metode yang digunakan adalah menghitung Garis Kemiskinan (GK), yang terdiri dari dua komponen yaitu Garis Kemiskinan Makanan (GKM) dan Garis Kemiskinan Non-Makanan (GKNM). Penghitungan Garis Kemiskinan dilakukan secara terpisah untuk daerah perkotaan dan pedesaan.
54. **Damaged** is the criteria of damage that resulted defective fraction of structural components and supporting components damaged, but the building still stands.
55. **Lightly damaged** is the criteria of damage that resulted partially cracked structural components, but the structure still can be used and the building still stands.
56. To measure poverty, BPS-Statistics Indonesia has used the concept of basic needs approach. Therefore, poverty is viewed as economic inability to fulfill food and non-food basic needs which are measured by consumption/expenditure. The method used is calculating poverty line, which consists of two components that are Food Poverty Line (FPL) and Non-Food Poverty Line (NFPL). The poverty line was calculated separately for urban and rural areas.
57. A person whose expenditure per

57. **Penduduk miskin** adalah penduduk yang memiliki rata-rata pengeluaran per kapita per bulan di bawah Garis Kemiskinan.

58. **Garis Kemiskinan Makanan (GKM)** merupakan nilai pengeluaran kebutuhan minimum makanan yang disetarakan dengan 2.100 kkalori per kapita per hari. Garis Kemiskinan Non-Makanan (GKNM) adalah kebutuhan minimum untuk perumahan, sandang, pendidikan, kesehatan, dan kebutuhan dasar lainnya.

59. Ukuran Kemiskinan

- a. **Head Count Index** ($HCI-P_0$) adalah persentase penduduk miskin yang berada di bawah Garis Kemiskinan (GK).
- b. **Indeks Kedalaman Kemiskinan** (*Poverty Gap Index*- P_1) merupakan ukuran rata-rata kesenjangan pengeluaran masing-masing penduduk miskin terhadap garis kemiskinan. Semakin tinggi nilai indeks, semakin jauh rata-rata pengeluaran penduduk dari garis kemiskinan.
- c. **Indeks Keparahan Kemiskinan** (*Poverty Severity Index*- P_2) memberikan gambaran mengenai penyebaran pengeluaran di antara penduduk miskin. Semakin tinggi

capita per month is below the poverty line is considered to be poor.

58. **The Food Poverty Line** refers to the daily minimum requirement of 2,100 kcal per capita per day. The *Non-Food Poverty Line* refers to the minimum requirement for household necessities for clothing, education, health, and other basic individual needs.

59. *Poverty Measures*

- a. **Head Count Index** ($HCI-P_0$) simply measures the percentage of the population that is counted as poor, often denoted by P_0 .
- b. **Poverty Gap Index**- P_1 measures the extent to which individuals fall below the poverty line (the poverty gaps) as a proportion of the poverty line. Higher value of the index shows that the gap between average expenditure of the poor and the poverty line is wider.
- c. **Poverty Severity Index**- P_2 describes inequality among the poor. This is simply a weighted sum of poverty gaps (as a proportion of the poverty line), where the weights are the proportionate poverty gaps

nilai indeks, semakin tinggi ketimpangan pengeluaran di antara penduduk miskin.

Foster-Greer-Thorbecke (1984) merumuskan suatu ukuran yang digunakan untuk mengukur tingkat kemiskinan sebagai berikut:

$$P_{\alpha} = \frac{1}{n} \sum_{i=1}^q \left[\frac{z - y_i}{z} \right]^{\alpha}$$

dimana:

$\alpha=0, 1, 2$

z =Garis kemiskinan

y_i =Rata-rata pengeluaran perkapita sebulan penduduk yang berada di bawah garis kemiskinan ($i=1,2,\dots,q$), $y_i < z$

q =Banyaknya penduduk yang berada di bawah garis kemiskinan

n =Jumlah penduduk

Jika $\alpha=0$, diperoleh *Head Count Index* (P_0), jika $\alpha=1$ diperoleh indeks kedalaman kemiskinan (*Poverty Gap Index*- P_1) dan jika $\alpha=2$ disebut indeks keparahan kemiskinan (*Poverty Severity Index*- P_2).

themselves. Hence, by squaring the poverty gap index, the measure implicitly puts more weight on observations that fall well below the poverty line. Higher value of the index shows that inequality among the poor is higher.

Foster-Greer-Thorbecke (1984) developed poverty measures that may be written as:

$$P_{\alpha} = \frac{1}{n} \sum_{i=1}^q \left[\frac{z - y_i}{z} \right]^{\alpha}$$

where:

$\alpha=0, 1, 2$

z =the poverty line

y_i =Average expenditure per capita per month of the poor ($i=1,2,\dots,q$), $y_i < z$

q =the number of poor

n =the total population

if $\alpha=0$ is obtained Head Count Index (P_0), if $\alpha=1$ is obtained Poverty Gap Index- P_1 , and if $\alpha=2$ is obtained Poverty Severity Index- P_2 .

ULASAN**DESCRIPTION****Pendidikan**

Sebanyak 23,09% anak usia 0-6 tahun yang pernah/sedang mengikuti pendidikan pra sekolah masuk Taman Kanak-kanak. Sebanyak 30,35% ke badan penyelenggara Pendidikan Anak Usia Dini (PAUD), dan 1,61% mengikuti kelompok bermain

Berdasarkan data tahun 2018, Angka Partisipasi Murni (APM) tingkat Sekolah Dasar/Sederajat mencapai 99,76%. Semakin tinggi jenjang pendidikan, angka APM semakin menurun. APM Tingkat Sekolah Menengah Pertama/Sederajat dan Sekolah Menengah Atas/Sederajat masing-masing bernilai 87,67% dan 66,51%

Jumlah sekolah formal jenjang pendidikan dasar, menengah, dan atas adalah sebanyak 202 sekolah. Selain itu, di Kabupaten Bener Meriah, tercatat ada 5 Sekolah Luar Biasa dan 18 Sekolah Terpadu.

Kesehatan

Fasilitas kesehatan di wilayah Kabupaten Bener Meriah terdiri dari 1 Rumah Sakit; 13 Pusat Kesehatan Masyarakat (Puskesmas); 238 Posyandu; 130 Pondok Bersalin Desa (Polindes); dan 2 Klinik Kesehatan;

Education

Among children aged 0 to 6 years-old had been or currently enrolled to pre-school. As much as 23,09% of them are partaking Kindergarten, while 30,35% has been to PAUD, and 1,61% prefer playgroup.

According to 2018 data, net Enrollment Rate from elementary school is estimated about 99,76%. Net Enrollment Rate goes lower the higher the educational level is. Net Enrollment Rate in junior high school, and senior high school is 87,67%, and 66,51%.

The number of school facilities for formal education reach up to 202 schools. Moreover, there are 5 Special Needs School and 18 Integrated School.

Health

Health Facilities in Bener Meriah Regency consist of 1 hospital, 13 public health center, 238 maternal & child health center, 130 Village Maternity House, and 2 clinic/health center.

Health Personnel in Public Health Centers and General Hospital consist of 67 doctor, 223 nurses, 282 midwives, 19 pharmaceuticals, and 10 nutritionists.

Religion

Prayer facilities in Bener Meriah regency is mosque and musallah. There

Tenaga Kesehatan yang berada di Puskesmas dan Rumah Sakit Umum Daerah tercatat sebanyak 67 dokter, 223 perawat, 282 bidan, 19 farmasi dan 10 ahli gizi.

Agama

Tempat peribadatan yang ada di Kabupaten Bener Meriah adalah masjid dan mushola, masing-masing ada sebanyak 160 dan 336 fasilitas peribadatan.

Mushola berupa gedung khusus yang didirikan untuk dijadikan mushola atau ruangan khusus dalam suatu bangunan, misal bangunan sekolah/perkantoran/tempat umum lainnya yang diperuntukkan sebagai tempat beribadah.

Kriminalitas

Kasus kriminalitas paling banyak yang terdaftar di Polisi Resor Kab. Bener Meriah adalah Narkotika, yaitu sejumlah 36 kasus di tahun 2018. Sedangkan terbanyak kedua merupakan penganiayaan, sejumlah 33 kasus.

Jumlah kecelakaan lalu lintas yang terdaftar adalah sebanyak 23 kecelakaan dengan total korban jiwa diantaranya 10 orang meninggal, dan 32 luka ringan.

Berdasarkan catatan Kejaksaaan Negeri Simpang Tiga Redelong, di tahun 2018 terdapat 168 tahanan baru.

are 160 mosque and 336 musallah.

Musallah could be a building established as musallah or a specific rooms inside a school, office, ang other public building intended to be used as musallah.

Crime

The largest criminal cases recorded is drugs. There are 36 recorded cases in 2018 and secondary is 33 cases of torture.

The number of recorded traffic accident is 23 cases with the number of deaths reach up to 10 persons, and 32 persons wounded.

According to Simpang Tiga District Attorney Redelomh, in 2018 There are 168 Prisoners enrolled this year.

Poverty

Percentage of people under poverty line in Bener Meriah Regency reached up to 20.13%. Bener Meriah Regency is the third regency with the highest poverty level. First and second place are Aceh Singkil Regency and Aceh Singkil Regency.

In 2018 there are 3 orphanage with 153 occupants and 2 nursing homes filled with 49 elderly.

Kemiskinan

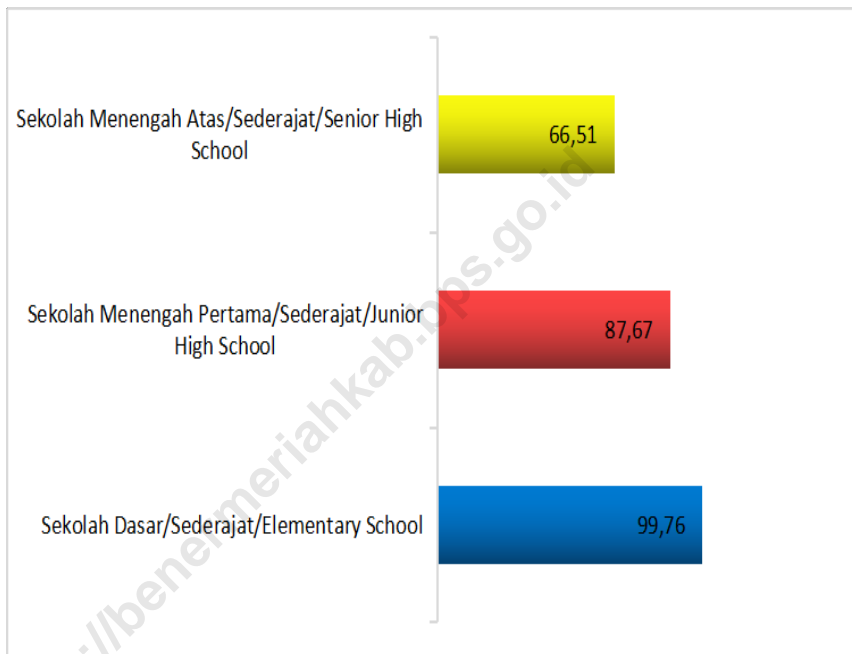
Persentase penduduk miskin di Kabupaten Bener Meriah adalah 20,13%. Angka tersebut merupakan jumlah kelima terbesar di seluruh Provinsi Aceh. Peringkat pertama dan kedua adalah Kabupaten Aceh Singkil dan Kabupaten Gayo Lues.

Pada tahun 2018, terdapat 3 Panti Asuhan dan 2 Panti Jompo yang menaungi 153 anak asuh dan 49 penduduk lanjut usia.

<https://benermeriahkab.bps.go.id>

Gambar
Picture

4. Angka Partisipasi Murni (%) Kabupaten Bener Meriah, 2018
Net Enrollment Rate (%) of Bener Meriah Regency, 2018



4.1 PENDIDIKAN/EDUCATION

Tabel 4.1.1 Jumlah Sekolah, Guru, dan Murid Taman Kanak-Kanak (TK) di Bawah Kementerian Pendidikan dan Kebudayaan Menurut Kecamatan di Kabupaten Bener Meriah, 2018/2019
Number of Schools, Teachers, and Pupils in Kindergarten Under The Ministry of Education and Culture by Subdistrict in Bener Meriah Regency, 2018/2019

Kecamatan Sub- districts	Taman Kanak-Kanak(TK)/Kindergarten								
	Sekolah/Schools			Guru/Teachers			Murid/Pupils		
	Negeri Public	Swasta Private	Jumlah Total	Negeri Public	Swasta Private	Jumlah Total	Negeri Public	Swasta Private	Jumlah Total
(1)	(2)	(3)	(4)	(5)	(6)	(7)	(8)	(9)	(10)
Bandar	-	23	23	-	57	57	-	677	677
Bener	-	4	4	-	7	7	-	93	93
Kelipah									
Bukit	-	21	21	-	79	79	-	673	673
Gajah Putih	-	7	7	-	28	28	-	284	284
Mesidah	-	4	4	-	5	5	-	86	86
Permata	-	12	12	-	24	24	-	399	399
Pintu Rime	-	8	8	-	18	18	-	275	275
Gayo									
Syiah Utama	-	2	2	-	5	5	-	58	58
Timang	-	16	16	-	42	42	-	476	476
Gajah									
Wih Pesam	1	21	22	7	72	79	30	630	630
Bener Meriah	1	114	115	7	337	344	30	3 651	3 651

Catatan/Note: 1 Jumlah guru termasuk kepala sekolah dan guru/The total of teachers including headmaster and teacher

Sumber/Source: Dinas Pendidikan dan Kebudayaan Kab. Bener Meriah/Education and Culture Office of Bener Meriah Regency

Tabel 4.1.2 Jumlah Sekolah, Guru, dan Murid Raudatul Athfal (RA) di Bawah Kementerian Agama Menurut Kecamatan di Kabupaten Bener Meriah, 2017/2018 dan 2018/2019
Number of Schools, Teachers, and Pupils in Raudatul Athfal (RA) Under The Ministry of Religious Affairs by Subdistrict in Bener Meriah Regency, 2017/2018 and 2018/2019

Kecamatan <i>Sub-districts</i>	Raudatul Athfal (RA) / <i>Raudatul Athfal (RA)</i>					
	Sekolah <i>Schools</i>		Guru <i>Teachers</i>		Murid <i>Pupils</i>	
	2017/2018	2018/2019	2017/2018	2018/2019	2017/2018	2018/2019
(1)	(2)	(3)	(4)	(5)	(6)	(7)
Bandar
Bener Kelipah
Bukit
Gajah Putih
Mesidah
Permata
Pintu Rime Gayo
Syiah Utama
Timang Gajah
Wih Pesam
Bener Meriah	15	...	63	...	444	...

Catatan/Note: Seluruh Raudatul Athfal (RA) berstatus swasta/ All Raudatul Athfal (RA) are private

Data Kecamatan Belum Tersedia/*Sub-districts Data Not Available*

Sumber/Source: Kementerian Agama, EMIS, data semester genap laporan sampai dengan 30 Juni 2019/ Ministry of Religious Affairs, EMIS, even semester report data up to 30th June 2019

Tabel 4.1.3 Jumlah Sekolah, Guru, dan Murid Sekolah Dasar (SD) di Bawah Kementerian Pendidikan dan Kebudayaan Menurut Kecamatan di Kabupaten Bener Meriah, 2016/2017 dan 2017/2018
Number of Schools, Teachers, and Pupils in Primary Schools Under The Ministry of Education and Culture by Subdistrict in Bener Meriah Regency, 2016/2017 and 2017/2018

Kecamatan Sub-districts	Sekolah Dasar/ Elementary School					
	Sekolah/ Schools					
	Negri Public		Swasta Private		Jumlah Total	
	2016/2017	2017/2018	2016/2017	2017/2018	2016/2017	2017/2018
(1)	(2)	(3)	(4)	(5)	(6)	(7)
Bandar	15	15	-	-	15	15
Bener Kelipah	4	4	-	-	4	4
Bukit	14	14	-	1	14	15
Gajah Putih	11	11	-	-	11	11
Mesidah	8	8	-	-	8	8
Permata	15	15	-	-	15	15
Pintu Rime Gayo	22	22	-	-	22	22
Syah Utama	4	4	-	-	4	4
Timang Gajah	16	16	-	-	16	16
Wih Pesam	17	17	-	-	17	17
Bener Meriah	126	126	-	1	126	127

Lanjutan Tabel 4.1.3
Continuation of Table 4.1.3

Kecamatan Sub-districts	Sekolah Dasar/ Elementary School					
	Murid/Pupils					
	Negri Public		Swasta Private		Jumlah Total	
	2016/2017	2017/2018	2016/2017	2017/2018	2016/2017	2017/2018
(1)	(2)	(3)	(4)	(5)	(6)	(7)
Bandar	2 828	2 987	-	-	2 828	2 987
Bener Kelipah	305	311	-	-	305	311
Bukit	1 825	1 888	-	130	1 825	2 018
Gajah Putih	1 100	1 151	-	-	1 100	1 151
Mesidah	539	613	-	-	539	613
Permata	1 909	2 034	-	-	1 909	2 034
Pintu Rime Gayo	1 589	1 699	-	-	1 589	1 699
Syiah Utama	232	251	-	-	232	251
Timang Gajah	1 776	1 853	-	-	1 776	1 853
Wih Pesam	2 563	2 743	-	-	2 563	2 743
Bener Meriah	14 666	15 530	-	130	14 666	15 660

Lanjutan Tabel 4.1.3
Continuation of Table 4.1.3

Kecamatan Sub-districts	Sekolah Dasar/ Elementary School					
	Guru/Teachers					
	Negri Public		Swasta Private		Jumlah Total	
	2016/2017	2017/2018	2016/2017	2017/2018	2016/2017	2017/2018
(1)	(2)	(3)	(4)	(5)	(6)	(7)
Bandar	205	194	-	-	205	194
Bener Kelipah	50	48	-	-	50	48
Bukit	201	189	-	2	201	191
Gajah Putih	131	119	-	-	131	119
Mesidah	75	68	-	-	75	68
Permata	160	150	-	-	160	150
Pintu Rime Gayo	202	190	-	-	202	190
Syah Utama	33	28	-	-	33	28
Timang Gajah	184	173	-	-	184	173
Wih Pesam	241	233	-	-	241	233
Bener Meriah	1 482	1 392	-	2	1 482	1 394

Catatan/Note: 1 Jumlah guru termasuk kepala sekolah dan guru/The total of teachers including headmaster and teacher

Sumber/Source: Kementerian Pendidikan dan Kebudayaan, Data Semester Ganjil 2017/ Ministry of Educations and Culture, 2017
 Odd Semester Data

Tabel 4.1.4 Jumlah Sekolah, Guru, dan Murid Madrasah Ibtidaiyah (MI) di Bawah Kementerian Agama Menurut Kecamatan di Kabupaten Bener Meriah, 2017/2018 dan 2018/2019
Number of Schools, Teachers, and Pupils in Madrasah Ibtidaiyah (MI) Under The Ministry of Religious Affairs by Subdistrict in Bener Meriah Regency, 2017/2018 and 2018/2019

Kecamatan Sub-districts	Madrasah Ibtidaiyah/ Madrasah Ibtidaiyah					
	Sekolah/ Schools					
	Negri Public		Swasta Private		Jumlah Total	
	2017/2018	2018/2019	2017/2018	2018/2019	2017/2018	2018/2019
(1)	(2)	(3)	(4)	(5)	(6)	(7)
Bandar	4	4	-	-	4	4
Bener Kelipah	1	1	-	-	1	1
Bukit	4	4	1	1	5	5
Gajah Putih	-	-	-	-	-	-
Mesidah	-	-	-	-	-	-
Permata	2	2	2	2	4	4
Pintu Rime Gayo	-	-	1	1	1	1
Syiah Utama	-	-	-	-	-	-
Timang Gajah	3	3	-	-	3	3
Wih Pesam	2	2	2	2	4	4
Bener Meriah	16	16	6	6	22	22

Lanjutan Tabel 4.1.4
Continuation of Table 4.1.4

Kecamatan Sub-district	Madrasah Ibtidaiyah/ Madrasah Ibtidaiyah					
	Murid/Pupils					
	Negri Public		Swasta Private		Jumlah Total	
	2017/2018	2018/2019	2017/2018	2018/2019	2017/2018	2018/2019
(1)	(2)	(3)	(4)	(5)	(6)	(7)
Bandar	...	614	...	-	...	614
Bener Kelipah	...	261	...	-	...	261
Bukit	...	1 293	...	204	...	1443
Gajah Putih	...	-	...	-	...	-
Mesidah	...	-	...	-	...	-
Permata	...	285	...	214	...	499
Pintu Rime Gayo	...	-	...	178	...	178
Syiah Utama	...	-	...	-	...	-
Timang Gajah	...	616	...	-	...	616
Wih Pesam	...	282	...	122	...	404
Bener Meriah	3 282	3 351	667	718	3 949	4 069

Lanjutan Tabel 4.1.4
Continuation of Table 4.1.4

Kecamatan Sub-district	Madrasah Ibtidaiyah/ <i>Madrasah Ibtidaiyah</i>					
	Guru/Teachers					
	Negri Public		Swasta Private		Jumlah Total	
	2017/2018	2018/2019	2017/2018	2018/2019	2017/2018	2018/2019
(1)	(2)	(3)	(4)	(5)	(6)	(7)
Bandar	...	96	...	-	...	96
Bener Kelipah	...	26	...	-	...	26
Bukit	...	113	...	21	...	134
Gajah Putih	...	-	...	-	...	-
Mesidah	...	-	...	-	...	-
Permata	...	41	...	32	...	73
Pintu Rime Gayo	...	-	...	21	...	21
Syah Utama	...	-	...	-	...	-
Timang Gajah	...	64	...	-	...	64
Wih Pesam	...	34	...	33	...	67
Bener Meriah	280	374	60	107	340	481

Catatan/Note: Data 2017/2018 Belum Tersedia/2017-2018 Data Not Available

Sumber/Source: Kementerian Agama, EMIS, data semester genap laporan sampai dengan 30 Juni 2019 dan Kementerian Agama Kab. Bener Meriah/Ministry of Religious Affairs, EMIS, even semester report data up to 30th June 2019 and Ministry of Religion of Bener Meriah Regency

Tabel 4.1.5 Jumlah Sekolah, Guru, dan Murid Sekolah Menengah Pertama (SMP) di Bawah Kementerian Pendidikan dan Kebudayaan Menurut Kecamatan di Kabupaten Bener Meriah, 2016/2017 dan 2017/2018

Number of Schools, Teachers, and Pupils in Junior High Schools Under The Ministry of Education and Culture by Subdistrict in Bener Meriah Regency, 2016/2017 and 2017/2018

Kecamatan Sub-district	Sekolah Menengah Pertama/ Junior High School					
	Sekolah/ Schools				Jumlah Total	
	Negri Public		Swasta Private			
	2016/2017	2017/2018	2016/2017	2017/2018	2016/2017	2017/2018
(1)	(2)	(3)	(4)	(5)	(6)	(7)
Bandar	6	6	3	3	9	9
Bener Kelipah	-	-	1	1	1	1
Bukit	5	5	4	4	9	9
Gajah Putih	3	3	-	-	3	3
Mesidah	3	4	-	-	3	4
Permata	7	7	1	1	8	8
Pintu Rime Gayo	6	6	-	-	6	6
Syah Utama	3	2	-	-	3	2
Timang Gajah	5	5	-	-	5	5
Wih Pesam	3	3	1	1	4	4
Bener Meriah	41	41	10	10	51	51

Lanjutan Tabel 4.1.5
Continuation of Table 4.1.5

Kecamatan Sub-district	Sekolah Menengah Pertama/ Junior High School					
	Murid/Pupils					
	Negri Public		Swasta Private		Jumlah Total	
	2016/2017	2017/2018	2016/2017	2017/2018	2016/2017	2017/2018
(1)	(2)	(3)	(4)	(5)	(6)	(7)
Bandar	787	768	141	119	928	887
Bener Kelipah	-	-	259	191	259	191
Bukit	636	637	784	704	1 420	1 341
Gajah Putih	290	321	-	-	290	321
Mesidah	88	111	-	-	88	111
Permata	322	305	162	110	484	415
Pintu Rime Gayo	462	442	-	-	462	442
Syiah Utama	115	79	-	-	115	79
Timang Gajah	394	380	-	-	394	380
Wih Pesam	625	592	65	75	690	667
Bener Meriah	3 719	3 635	1 411	1 199	5 130	4 834

Lanjutan Tabel 4.1.5
Continuation of Table 4.1.5

Kecamatan Sub-district	Sekolah Menengah Pertama/ Junior High School					
	Guru/Teachers					
	Negri Public		Swasta Private		Jumlah Total	
	2016/2017	2017/2018	2016/2017	2017/2018	2016/2017	2017/2018
(1)	(2)	(3)	(4)	(5)	(6)	(7)
Bandar	125	123	33	31	158	154
Bener Kelipah	-	-	7	18	7	18
Bukit	116	119	79	66	195	185
Gajah Putih	51	51	-	-	51	51
Mesidah	43	57	-	-	43	57
Permata	105	100	9	11	114	111
Pintu Rime Gayo	95	93	-	-	95	93
Syah Utama	39	23	-	-	39	23
Timang Gajah	85	86	-	-	85	86
Wih Pesam	78	77	14	14	92	91
Bener Meriah	737	729	142	140	879	869

Sumber/Source: Kementerian Pendidikan dan Kebudayaan, Data Semester Ganjil 2017/ Ministry of Educations and Culture, 2017
 Odd Semester Data

Tabel 4.1.6 Jumlah Sekolah, Guru, dan Murid Madrasah Tsanawiyah (MTs) di Bawah Kementerian Agama Menurut Kecamatan di Kabupaten Bener Meriah, 2017/2018 dan 2018/2019
Number of Schools, Teachers, and Pupils in Madrasah Ibtidaiyah (MI) Under The Ministry of Religious Affairs by Subdistrict in Bener Meriah Regency, 2017/2018 and 2018/2019

Kecamatan Sub-district	Madrasah Tsanawiyah/ Madrasah Tsanawiyah					
	Sekolah/ Schools					
	Negri Public		Swasta Private		Jumlah Total	
	2017/2018	2018/2019	2017/2018	2018/2019	2017/2018	2018/2019
(1)	(2)	(3)	(4)	(5)	(6)	(7)
Bandar	1	1	...	-	...	1
Bener Kelipah	-	-	...	1	...	1
Bukit	1	1	...	1	...	2
Gajah Putih	-	-	...	-	...	-
Mesidah	-	-	...	-	...	-
Permata	-	-	...	3	...	3
Pintu Rime Gayo	-	-	...	4	...	4
Syiah Utama	-	-	...	-	...	-
Timang Gajah	1	1	...	1	...	2
Wih Pesam	1	1	...	1	...	2
Bener Meriah	4	4	13	11	17	15

Lanjutan Tabel 4.1.6
Continuation of Table 4.1.6

Kecamatan Sub-district	Madrasah Tsanawiyah/ Madrasah Tsanawiyah					
	Murid/Pupils					
	Negri Public		Swasta Private		Jumlah Total	
	2017/2018	2018/2019	2017/2018	2018/2019	2017/2018	2018/2019
(1)	(2)	(3)	(4)	(5)	(6)	(7)
Bandar	...	242	...	-	...	242
Bener Kelipah	...	-	...	51	...	51
Bukit	...	310	...	42	...	352
Gajah Putih	...	-	...	-	...	-
Mesidah	...	-	...	-	...	-
Permata	...	-	...	203	...	203
Pintu Rime Gayo	...	-	...	445	...	445
Syah Utama	...	-	...	-	...	-
Timang Gajah	...	316	...	306	...	622
Wih Pesam	...	142	...	374	...	516
Bener Meriah	999	1 070	1 676	1 421	2 675	2 491

Lanjutan Tabel 4.1.6
Continuation of Table 4.1.6

Kecamatan Sub-district	Madrasah Tsanawiyah/ <i>Madrasah Tsanawiyah</i>					
	Guru/Teachers					
	Negri Public		Swasta Private		Jumlah Total	
	2017/2018	2018/2019	2017/2018	2018/2019	2017/2018	2018/2019
(1)	(2)	(3)	(4)	(5)	(6)	(7)
Bandar	...	49	...	-	...	49
Bener Kelipah	...	-	...	22	...	22
Bukit	...	31	...	20	...	51
Gajah Putih	...	-	...	-	...	-
Mesidah	...	-	...	-	...	-
Permata	...	-	...	35	...	35
Pintu Rime Gayo	...	-	...	70	...	70
Syah Utama	...	-	...	-	...	-
Timang Gajah	...	44	...	41	...	85
Wih Pesam	...	27	...	51	...	78
Bener Meriah	109	151	193	239	302	390

Catatan/Note: Data 2017/2018 Belum Tersedia/2017-2018 Data Not Available

Sumber/Source: Kementerian Agama, EMIS, data semester genap laporan sampai dengan 30 Juni 2019 dan Kementerian Agama Kab. Bener Meriah/Ministry of Religious Affairs, EMIS, even semester report data up to 30th June 2019 and Ministry of Religion of Bener Meriah Regency

Tabel 4.1.7 Jumlah Sekolah, Guru, dan Murid Sekolah Menengah Atas (SMA) di Bawah Kementerian Pendidikan dan Kebudayaan Menurut Kecamatan di Kabupaten Bener Meriah, 2016/2017 dan 2017/2018

Number of Schools, Teachers, and Pupils in Senior High Schools Under The Ministry of Education and Culture by Subdistrict in Bener Meriah Regency, 2016/2017 and 2017/2018

Kecamatan Sub-district	Sekolah Menengah Atas/ Senior High School					
	Sekolah/ Schools					
	Negri Public		Swasta Private		Jumlah Total	
	2016/2017	2017/2018	2016/2017	2017/2018	2016/2017	2017/2018
(1)	(2)	(3)	(4)	(5)	(6)	(7)
Bandar	2	2	1	1	3	3
Bener Kelipah	-	-	1	1	1	1
Bukit	3	3	3	3	6	6
Gajah Putih	1	1	-	-	1	1
Mesidah	1	1	-	-	1	1
Permata	2	2	2	2	4	4
Pintu Rime Gayo	2	2	-	-	2	2
Syah Utama	1	1	-	-	1	1
Timang Gajah	2	2	-	-	2	2
Wih Pesam	1	1	1	1	2	2
Bener Meriah	15	15	8	8	23	23

Lanjutan Tabel 4.1.7
Continuation of Table 4.1.7

Kecamatan Sub-district	Sekolah Menengah Atas/ Senior High School					
	Murid/Pupils					
	Negri Public		Swasta Private		Jumlah Total	
	2016/2017	2017/2018	2016/2017	2017/2018	2016/2017	2017/2018
(1)	(2)	(3)	(4)	(5)	(6)	(7)
Bandar	733	710	13	24	746	734
Bener Kelipah	-	-	95	90	95	90
Bukit	631	651	392	357	1 023	1 008
Gajah Putih	251	231	-	-	251	231
Mesidah	54	47	-	-	54	47
Permata	252	207	142	153	394	360
Pintu Rime Gayo	202	214	-	-	202	214
Syah Utama	58	58	-	-	58	58
Timang Gajah	678	678	-	-	678	678
Wih Pesam	334	360	82	81	416	441
Bener Meriah	3 193	3 156	724	705	3 917	3 861

Lanjutan Tabel 4.1.7
Continuation of Table 4.1.7

Kecamatan Sub-district	Sekolah Menengah Atas/ Senior High School					
	Guru/Teachers					
	Negri Public		Swasta Private		Jumlah Total	
	2016/2017	2017/2018	2016/2017	2017/2018	2016/2017	2017/2018
(1)	(2)	(3)	(4)	(5)	(6)	(7)
Bandar	79	75	0	11	79	86
Bener Kelipah	-	-	15	13	15	13
Bukit	118	117	44	38	162	155
Gajah Putih	41	39	-	-	41	39
Mesidah	26	24	-	-	26	24
Permata	48	45	8	13	56	58
Pintu Rime Gayo	36	48	-	-	36	48
Syah Utama	16	14	-	-	16	14
Timang Gajah	85	90	-	-	85	90
Wih Pesam	34	37	12	10	46	47
Bener Meriah	483	489	79	85	562	574

Sumber/Source: Kementerian Pendidikan dan Kebudayaan, Data Semester Ganjil 2017/ Ministry of Educations and Culture, 2017
 Odd Semester Data

Tabel 4.1.8 Jumlah Sekolah, Guru, dan Murid Sekolah Menengah Kejuruan (SMK) di Bawah Kementerian Pendidikan dan Kebudayaan Menurut Kecamatan di Kabupaten Bener Meriah, 2016/2017 dan 2017/2018

Number of Schools, Teachers, and Pupils in Vocational High Schools Under The Ministry of Education and Culture by Subdistrict in Bener Meriah Regency, 2016/2017 and 2017/2018

Kecamatan Sub-district	Sekolah Menengah Kejuruan/ Vocational High School					
	Sekolah/ Schools					
	Negri Public		Swasta Private		Jumlah Total	
	2016/2017	2017/2018	2016/2017	2017/2018	2016/2017	2017/2018
(1)	(2)	(3)	(4)	(5)	(6)	(7)
Bandar	-	-	-	1	-	1
Bener Kelipah	-	-	-	-	-	-
Bukit	1	1	-	-	1	1
Gajah Putih	-	-	-	-	-	-
Mesidah	-	-	-	-	-	-
Permata	-	-	-	-	-	-
Pintu Rime Gayo	1	1	-	-	1	1
Syah Utama	-	-	-	-	-	-
Timang Gajah	1	1	-	-	1	1
Wih Pesam	1	1	-	-	1	1
Bener Meriah	4	4	-	1	4	5

Lanjutan Tabel 4.1.8
Continuation of Table 4.1.8

Kecamatan Sub-district	Sekolah Menengah Kejuruan/ Vocational High School					
	Murid/Pupils					
	Negri Public		Swasta Private		Jumlah Total	
	2016/2017	2017/2018	2016/2017	2017/2018	2016/2017	2017/2018
(1)	(2)	(3)	(4)	(5)	(6)	(7)
Bandar	-	-	-	1	-	1
Bener Kelipah	-	-	-	-	-	-
Bukit	529	590	-	-	529	590
Gajah Putih	-	-	-	-	-	-
Mesidah	-	-	-	-	-	-
Permata	-	-	-	-	-	-
Pintu Rime Gayo	70	77	-	-	70	77
Syah Utama	-	-	-	-	-	-
Timang Gajah	232	186	-	-	232	186
Wih Pesam	149	156	-	-	149	156
Bener Meriah	980	1 009	-	1	980	1 010

Lanjutan Tabel 4.1.8
Continuation of Table 4.1.8

Kecamatan Sub-district	Sekolah Menengah Kejuruan/ Vocational High School					
	Guru/Teachers					
	Negri Public		Swasta Private		Jumlah Total	
	2016/2017	2017/2018	2016/2017	2017/2018	2016/2017	2017/2018
(1)	(2)	(3)	(4)	(5)	(6)	(7)
Bandar	-	-	-	11	-	11
Bener Kelipah	-	-	-	-	-	-
Bukit	72	70	-	-	72	70
Gajah Putih	-	-	-	-	-	-
Mesidah	-	-	-	-	-	-
Permata	-	-	-	-	-	-
Pintu Rime Gayo	12	17	-	-	12	17
Syiah Utama	-	-	-	-	-	-
Timang Gajah	42	41	-	-	42	41
Wih Pesam	28	28	-	-	28	28
Bener Meriah	154	156	-	11	154	167

Sumber/Source: Kementerian Pendidikan dan Kebudayaan, Data Semester Ganjil 2017/ Ministry of Educations and Culture, 2017
 Odd Semester Data

Tabel 4.1.9 Jumlah Sekolah, Guru, dan Murid Madrasah Aliyah (MA) di Bawah Kementerian Agama Menurut Kecamatan di Kabupaten Bener Meriah, 2017/2018 dan 2018/2019
Number of Schools, Teachers, and Pupils in Madrasah Aliyah (MA) Under The Ministry of Religious Affairs by Subdistrict in Bener Meriah Regency, 2017/2018 and 2018/2019

Kecamatan Sub-district	Madrasah Aliyah/ Madrasah Aliyah					
	Sekolah/ Schools				Jumlah Total	
	Negri Public		Swasta Private			
	2017/2018	2018/2019	2017/2018	2018/2019	2017/2018	2018/2019
(1)	(2)	(3)	(4)	(5)	(6)	(7)
Bandar	1	1	-	-	1	1
Bener Kelipah	-	-	1	1	1	1
Bukit	1	1	1	1	2	2
Gajah Putih	-	-	-	-	-	-
Mesidah	-	-	-	-	-	-
Permata	-	-	1	1	1	1
Pintu Rime Gayo	-	-	2	2	2	2
Syiah Utama	-	-	-	-	-	-
Timang Gajah	1	1	1	1	2	2
Wih Pesam	-	-	1	1	1	1
Bener Meriah	3	3	7	7	10	10

Lanjutan Tabel 4.1.9
Continuation of Table 4.1.9

Kecamatan Sub-district	Madrasah Aliyah/ Madrasah Aliyah					
	Murid/Pupils					
	Negri Public		Swasta Private		Jumlah Total	
	2017/2018	2018/2019	2017/2018	2018/2019	2017/2018	2018/2019
(1)	(2)	(3)	(4)	(5)	(6)	(7)
Bandar	...	151	...	-	...	151
Bener Kelipah	...	-	...	55	...	55
Bukit	...	160	...	23	...	183
Gajah Putih	...	-	...	-	...	-
Mesidah	...	-	...	-	...	-
Permata	...	-	...	22	...	22
Pintu Rime Gayo	...	-	...	270	...	270
Syiah Utama	...	-	...	-	...	-
Timang Gajah	...	324	...	163	...	487
Wih Pesam	...	-	...	85	...	85
Bener Meriah	463	655	753	618	1 216	1 273

Lanjutan Tabel 4.1.9
Continuation of Table 4.1.9

Kecamatan Sub-district	Madrasah Aliyah/ Madrasah Aliyah					
	Guru/Teachers					
	Negri Public		Swasta Private		Jumlah Total	
	2017/2018	2018/2019	2017/2018	2018/2019	2017/2018	2018/2019
(1)	(2)	(3)	(4)	(5)	(6)	(7)
Bandar	...	32	...	-	...	32
Bener Kelipah	...	-	...	20	...	20
Bukit	...	37	...	14	...	51
Gajah Putih	...	-	...	-	...	-
Mesidah	...	-	...	-	...	-
Permata	...	-	...	23	...	23
Pintu Rime Gayo	...	-	...	37	...	37
Syah Utama	...	-	...	-	...	-
Timang Gajah	...	41	...	17	...	58
Wih Pesam	...	-	...	22	...	22
Bener Meriah	74	110	123	133	197	243

Catatan/Note: Data2017/2018 Belum Tersedia/2017-2018 Data Not Available

Sumber/Source: Kementerian Agama, EMIS, data semester genap laporan sampai dengan 30 Juni 2019 dan Kementerian Agama Kab. Bener Meriah/Ministry of Religious Affairs, EMIS, even semester report data up to 30th June 2019 and Ministry of Religion of Bener Meriah Regency

Tabel 4.1.10 Jumlah Desa/Kelurahan yang Memiliki Fasilitas Sekolah Menurut Kecamatan dan Tingkat Pendidikan di Kabupaten Bener Meriah, 2011 – 2018

Number of Villages Having Educational Facilities by Subdistrict and Educational Level in Bener Meriah Regency, 2011 - 2018

Kecamatan Sub-district	SD Primary School			SMP Junior High School			SMA Senior High School		
	2011	2014	2018	2011	2014	2018	2011	2014	2018
	(1)	(2)	(3)	(4)	(5)	(6)	(7)	(8)	(9)
Bandar	17	19	17	7	9	7	3	3	3
Bener Kelipah	5	4	5	2	1	2	1	2	2
Bukit	18	21	17	7	11	8	3	4	2
Gajah Putih	8	8	8	3	3	3	1	1	1
Mesidah	7	7	8	2	4	4	0	1	1
Permata	16	15	17	8	8	8	2	2	3
Pintu Rime Gayo	15	17	17	6	7	5	3	3	3
Syiah Utama	3	4	4	1	2	2	1	1	1
Timang Gajah	15	15	17	6	8	8	4	4	3
Wih Pesam	16	16	17	7	7	6	2	2	2
Bener Meriah	120	126	127	49	60	53	20	23	21

Lanjutan Tabel 4.1.10
Continuation of Table 4.1.10

Kecamatan Sub-district	SMK Vocational School			Perguruan Tinggi University		
	2011	2014	2018	2011	2014	2018
(1)	(2)	(3)	(4)	(5)	(6)	(7)
Bandar	0	0	1	1	0	0
Bener Kelipah	0	0	0	0	0	0
Bukit	1	1	1	0	0	1
Gajah Putih	0	0	0	0	0	0
Mesidah	0	0	0	0	0	0
Permata	0	0	2	0	0	0
Pintu Rime Gayo	0	0	2	0	0	0
Syiah Utama	0	1	0	0	0	0
Timang Gajah	1	1	1	1	0	0
Wih Pesam	1	1	1	1	1	1
Bener Meriah	3	4	8	3	1	2

Catatan/ Note : 1 Desa pada tabel ini termasuk Unit Permukiman Transmigrasi (UPT) yang masih dibina oleh kementerian terkait dan nagari di Provinsi Sumatera Barat/ Villages in this table include Transmigration Settlement Unit which is still fostered by the relevant ministries and the nagari in the Province of Sumatera Barat

Sumber/Source: Kementerian Agama, EMIS, data semester genap laporan sampai dengan 30 Juni 2019/ Ministry of Religious Affairs, EMIS, even semester report data up to 30th June 2019

Tabel 4.1.11 Persentase Penduduk Usia 0–6 Tahun Menurut Partisipasi Pra Sekolah dan Jenis Kelamin di Kabupaten Bener Meriah, 2018
Percentage of Population Aged 0-6 Years-Old by Preschool Participation and Sex in Bener Meriah Regency, 2018

Partisipasi Pra Sekolah <i>Preschool Participation</i>	Jenis Kelamin/Sex		
	Laki-laki <i>Male</i>	Perempuan <i>Female</i>	Jumlah <i>Total</i>
(1)	(2)	(3)	(4)
Masih/Pernah Mengikuti Pra Sekolah Tahun Ajaran 2016/2017 <i>Currently/had been attending preschool on 2016/2017 term</i>	14,64	16,79	15,69
Pernah Mengikuti Pra Sekolah Tahun Ajaran 2017/2018 dan sebelum Tahun Ajaran 2017/2018 <i>Attended preschool on 2017/2018 term and before 2017/2018 term</i>	6,69	8,16	7,40
Tidak/Belum Pernah Mengikuti Pra Sekolah <i>Not yet/Never attend preschool</i>	78,67	75,05	76,91
Jumlah/Total	100,00	100,00	100,00

Sumber/Source: Survei Sosial Ekonomi Nasional Kor, Maret 2018/National Socio Economic Survey kor, March 2018

Tabel 4.1.12 **Persentase Penduduk Usia 7–24 Tahun Menurut Jenis Kelamin, Kelompok Umur Sekolah, dan Angka Partisipasi Sekolah di Kabupaten Bener Meriah, 2018**
Percentage of Population Aged 7-24 Years by Sex, Age Group, and School Participation Rate in Bener Meriah Regency, 2018

Jenis Kelamin dan Kelompok Umur Sekolah (tahun) <i>Sex and School Age Group (years-old)</i>	Angka Partisipasi Sekolah (%) <i>School Participation (%)</i>
(1)	(2)
Laki-Laki/Male	
7-12	99,55
13-15	100,00
16-18	85,17
19-24	17,68
Perempuan/Female	
7-12	100,00
13-15	98,90
16-18	83,72
19-24	13,24
Jumlah/Total	
7-12	99,76
13-15	99,26
16-18	84,49
19-24	15,76

Sumber/Source: Survei Sosial Ekonomi Nasional Kor, Maret 2018/*National Socio Economic Survey kor, March 2018*

Tabel 4.1.13 Angka Partisipasi Kasar Menurut Jenis Kelamin dan Jenjang Pendidikan di Kabupaten Bener Meriah, 2018
Crude Enrollment Rate by Sex and Educational Attainment in Bener Meriah Regency, 2018

Jenis Kelamin dan Jenjang Pendidikan <i>Sex and Educational Level</i>	Angka Partisipasi Kasar (%) <i>Crude Enrollment Rate (%)</i>
(1)	(2)
Laki-Laki/Male	
Sekolah Dasar/Sederajat <i>Elementary School</i>	104,44
Sekolah Menengah Pertama/Sederajat <i>Junior High School</i>	103,02
Sekolah Menengah Atas/Sederajat <i>Senior High School</i>	77,88
Perguruan Tinggi <i>College</i>	NA
Perempuan/Female	
Sekolah Dasar/Sederajat <i>Elementary School</i>	108,73
Sekolah Menengah Pertama/Sederajat <i>Junior High School</i>	99,05
Sekolah Menengah Atas/Sederajat <i>Senior High School</i>	78,13
Perguruan Tinggi <i>College</i>	NA
Jumlah/Total	
Sekolah Dasar/Sederajat <i>Elementary School</i>	106,40
Sekolah Menengah Pertama/Sederajat <i>Junior High School</i>	100,37
Sekolah Menengah Atas/Sederajat <i>Senior High School</i>	78,00
Perguruan Tinggi <i>College</i>	NA

Sumber/Source: Survei Sosial Ekonomi Nasional Kor, Maret 2018/National Socio Economic Survey kor, March 2018

Tabel 4.1.14 Angka Partisipasi Murni Menurut Jenjang Pendidikan dan Jenis Kelamin di Kabupaten Bener Meriah, 2018
Net Enrollment Rate by Educational Level and Sex in Bener Meriah Regency, 2018

Jenis Kelamin dan Jenjang Pendidikan <i>Sex and Educational Level</i>	Angka Partisipasi Murni (%) <i>Net Enrollment Rate (%)</i>
(1)	(2)
Laki-Laki/Male	
Sekolah Dasar/Sederajat <i>Elementary School</i>	99,55
Sekolah Menengah Pertama/Sederajat <i>Junior High School</i>	88,85
Sekolah Menengah Atas/Sederajat <i>Senior High School</i>	72,69
Perempuan/Female	
Sekolah Dasar/Sederajat <i>Elementary School</i>	100,00
Sekolah Menengah Pertama/Sederajat <i>Junior High School</i>	87,08
Sekolah Menengah Atas/Sederajat <i>Senior High School</i>	59,57
Jumlah/Total	
Sekolah Dasar/Sederajat <i>Elementary School</i>	99,76
Sekolah Menengah Pertama/Sederajat <i>Junior High School</i>	87,67
Sekolah Menengah Atas/Sederajat <i>Senior High School</i>	66,51

Sumber/Source: Survei Sosial Ekonomi Nasional Kor, Maret 2018/National Socio Economic Survey kor, March 2018

Tabel 4.1.15 Persentase Penduduk Usia 15 Tahun Keatas Menurut Kemampuan Membaca dan Jenis Kelamin di Kabupaten Bener Meriah, 2018
Percentage of Population Aged 15 Years Over by Literacy and Sex in Bener Meriah Regency, 2018

Jenis Kelamin Sex	Kemampuan Membaca & Menulis Huruf Latin (%) <i>Ability to Read Latin (%)</i>		
	Dapat Membaca & Menulis <i>Literate</i>	Tidak Dapat Membaca & Menulis <i>Illiterate</i>	Jumlah <i>Total</i>
(1)	(2)	(3)	(4)
Laki-laki/ <i>Male</i>	99,91	0,09	100,00
Perempuan/ <i>Female</i>	99,65	0,35	100,00
Jumlah/ <i>Total</i>	99,78	0,22	100,00

Sumber/*Source*: Survei Sosial Ekonomi Nasional Kor, Maret 2018/*National Socio Economic Survey kor, March 2018*

Tabel 4.1.16 Persentase Penduduk Usia 0–6 Tahun yang Pernah/Masih Mengikuti Pra Sekolah Menurut Jenis Pra Sekolah dan Jenis Kelamin di Kabupaten Bener Meriah, 2018
Percentage of Population Aged 0-6 Years-Old Attending/Had Attended Preschool by Preschool Type and Sex in Bener Meriah Regency, 2018

Jenis Pra Sekolah <i>Preschool Type</i>	Persentase (%) <i>Percentage (%)</i>
(1)	(2)
Taman Kanak-Kanak <i>Kindergarten</i>	78,30
Bustanul Athfal/Raudatul Athfal	0,00
Pendidikan Anak Usia Dini (PAUD) <i>Early Childhood Education Programs</i>	21,70
Kelompok Bermain <i>Playgroup</i>	0,00
Taman Penitipan Anak <i>Daycare Center</i>	0,00
Jumlah/Total	100,00

Sumber/Source: Survei Sosial Ekonomi Nasional Kor, Maret 2018/*National Socio Economic Survey kor, March 2018*

Tabel 4.1.17 Persentase Penduduk Usia 15 Tahun Keatas Menurut Ijazah Tertinggi yang Dimiliki dan Jenis Kelamin di Kabupaten Bener Meriah, 2018
Percentage of Population Aged 15 Years Over by Educational Attainment and Sex in Bener Meriah Regency, 2018

Partisipasi Pra Sekolah <i>Preschool Participation</i>	Jenis Kelamin/Sex		
	Laki-laki <i>Male</i>	Perempuan <i>Female</i>	Jumlah <i>Total</i>
(1)	(2)	(3)	(4)
Tidak Punya Ijazah Sekolah Dasar <i>Never Graduated School</i>	5,41	7,74	6,56
Sekolah Dasar/Sederajat <i>Elementary School</i>	20,30	23,23	21,75
Sekolah Menengah Pertama/Sederajat <i>Junior High School</i>	28,80	28,33	28,56
Sekolah Menengah Atas/Sederajat <i>Senior High School</i>	35,06	28,73	31,93
Sekolah Menengah Kejuruan/Sederajat <i>Vocational Senior High School</i>	4,31	1,04	2,69
Diploma I/II/III	1,27	4,01	2,63
Diploma IV/S1/S2/S3 <i>Graduates & Post Graduates</i>	4,85	6,92	5,88
Jumlah/Total	100,00	100,00	100,00

Sumber/Source: Survei Sosial Ekonomi Nasional Kor, Maret 2018/National Socio Economic Survey kor, March 2018

Tabel 4.1.18 Jumlah Sekolah Negeri & Swasta Menurut Jenjang Pendidikan di Kabupaten Bener Meriah, 2018
Number of Public & Private Schools by Educational Level in Bener Meriah Regency, 2018

Jenjang Pendidikan <i>Educational Level</i>	Jenis Kepengurusan/ <i>Type of School</i>		
	Negeri <i>Public School</i>	Swasta <i>Private School</i>	Jumlah <i>Total</i>
(1)	(2)	(3)	(4)
Taman Kanak-Kanak/Raudatul Athfal	1	114	115
Sekolah Dasar/Sederajat <i>Elementary School</i>	127	-	127
Sekolah Menengah Pertama/Sederajat <i>Junior High School</i>	43	10	53
Sekolah Menengah Atas/Sederajat <i>Senior High School</i>	16	6	22
Diploma I/II/III	-	-	-
Diploma IV/S1/S2/S3 <i>Graduates & Post Graduates</i>	-	2	2
Jumlah/Total	187	132	319

Sumber/Source: Dinas Pendidikan dan Kebudayaan Kab. Bener Meriah/*Education and Culture Office of Bener Meriah Regency*,
 Kementerian Agama Kab. Bener Meriah/*Ministry of Religion of Bener Meriah Regency*

Tabel 4.1.19 Jumlah Sekolah Terpadu Negeri & Swasta Menurut Jenjang Pendidikan di Kabupaten Bener Meriah, 2018
Table Number of Public & Private Integrated Schools by Educational Level in Bener Meriah Regency, 2018

Jenjang Pendidikan <i>Educational Level</i>	Jenis Kepengurusan/ <i>Type of School</i>		
	Negeri <i>Public School</i>	Swasta <i>Private School</i>	Jumlah <i>Total</i>
(1)	(2)	(3)	(4)
Sekolah Dasar/Sederajat <i>Elementary School</i>	-	2	2
Sekolah Menengah Pertama/Sederajat <i>Junior High School</i>	-	8	8
Sekolah Menengah Atas/Sederajat <i>Senior High School</i>	-	8	8
Jumlah/Total	-	18	18

Sumber/Source: Dinas Pendidikan dan Kebudayaan Kab. Bener Meriah/Education and Culture Office of Bener Meriah Regency

Tabel 4.1.20 Jumlah Sekolah Luar Biasa Negeri & Swasta Menurut Jenjang Pendidikan di Kabupaten Bener Meriah, 2018
Number of Public & Private Special Needs Schools by Educational Level in Bener Meriah Regency, 2018

Jenjang Pendidikan <i>Educational Level</i>	Jenis Kepengurusan/ <i>Type of School</i>		
	Negeri <i>Public School</i>	Swasta <i>Private School</i>	Jumlah <i>Total</i>
(1)	(2)	(3)	(4)
Sekolah Luar Biasa <i>Special Needs School</i>	1	2	3
Sekolah Dasar/Sederajat <i>Elementary School</i>	-	1	1
Sekolah Menengah Pertama/Sederajat <i>Junior High School</i>	-	1	1
Sekolah Menengah Atas/Sederajat <i>Senior High School</i>	-	-	-
Jumlah/Total	1	4	5

Sumber/Source: Dinas Pendidikan dan Kebudayaan Kab. Bener Meriah/*Education and Culture Office of Bener Meriah Regency*

Tabel 4.1.21 Jumlah Sekolah, Rombongan Belajar, Murid, dan Guru pada Sekolah Dasar Negeri Menurut Kecamatan di Kabupaten Bener Meriah, Tahun Ajaran 2018/2019
Number of School, Class, Teacher, and Pupil in Public Primary School at Bener Meriah Regency, Academic Year 2018/2019

	Kecamatan Sub-districts	Jumlah Sekolah Schools	Rombongan Belajar Class	Jumlah Guru Teachers	Jumlah Murid Pupils
	(1)	(2)	(3)	(4)	(5)
1.	Bandar	15	107	150	2 936
2.	Bener Kelipah	4	24	35	298
3.	Bukit	14	98	159	1 779
4.	Gajah Putih	11	70	100	1 143
5.	Mesidah	8	49	63	647
6.	Permata	15	102	145	2 147
7.	Pintu Rime Gayo	23	135	171	1 686
8.	Syah Utama	4	24	29	250
9.	Timang Gajah	16	101	150	1 860
10.	Wih Pesam	17	130	186	2 767
	Bener Meriah	127	840	1 188	15 513

Sumber/Source: Dinas Pendidikan dan Kebudayaan Kab. Bener Meriah/Education and Culture Office of Bener Meriah Regency

Tabel 4.1.22 Jumlah Sekolah, Rombongan Belajar, Murid, dan Guru pada Sekolah Dasar Swasta Menurut Kecamatan di Kabupaten Bener Meriah, Tahun Ajaran 2018/2019
Number of School, Class, Teacher, and Pupil in Private Primary School at Bener Meriah Regency, Academic Year 2018/2019

Kecamatan Sub-districts	Jumlah Sekolah Schools	Rombongan Belajar Class	Jumlah Guru Teachers	Jumlah Murid Pupils
(1)	(2)	(3)	(4)	(5)
1. Bandar	-	-	-	-
2. Bener Kelipah	-	-	-	-
3. Bukit	-	-	-	-
4. Gajah Putih	-	-	-	-
5. Mesidah	-	-	-	-
6. Permata	-	-	-	-
7. Pintu Rime Gayo	-	-	-	-
8. Syiah Utama	-	-	-	-
9. Timang Gajah	-	-	-	-
10. Wih Pesam	-	-	-	-
Bener Meriah	-	-	-	-

Sumber/Source: Dinas Pendidikan dan Kebudayaan Kab. Bener Meriah/Education and Culture Office of Bener Meriah Regency

Tabel 4.1.23 Jumlah Sekolah, Rombongan Belajar, Murid, dan Guru pada Sekolah Menengah Pertama Negeri Menurut Kecamatan di Kabupaten Bener Meriah, Tahun Ajaran 2018/2019
Number of School, Class, Teacher, and Pupil in Public Junior High School at Bener Meriah Regency, Academic Year 2018/2019

	Kecamatan <i>Sub-districts</i>	Jumlah Sekolah <i>Schools</i>	Rombongan Belajar <i>Class</i>	Jumlah Guru <i>Teachers</i>	Jumlah Murid <i>Pupils</i>
	(1)	(2)	(3)	(4)	(5)
1.	Bandar	6	33	107	701
2.	Bener Kelipah	-	-	-	-
3.	Bukit	5	27	107	570
4.	Gajah Putih	3	14	49	348
5.	Mesidah	4	12	34	103
6.	Permata	6	21	90	339
7.	Pintu Rime Gayo	5	23	84	484
8.	Syiah Utama	2	6	19	78
9.	Timang Gajah	7	21	72	350
10.	Wih Pesam	5	24	68	573
	Bener Meriah	43	181	630	3 546

Sumber/Source: Dinas Pendidikan dan Kebudayaan Kab. Bener Meriah/Education and Culture Office of Bener Meriah Regency

Tabel 4.1.24 Jumlah Sekolah, Rombongan Belajar, Murid, dan Guru pada Sekolah Menengah Pertama Swasta Menurut Kecamatan di Kabupaten Bener Meriah, Tahun Ajaran 2018/2019
Number of School, Class, Teacher, and Pupil in Private Junior High School at Bener Meriah Regency, Academic Year 2018/2019

	Kecamatan Sub-districts	Jumlah Sekolah Schools	Rombongan Belajar Class	Jumlah Guru Teachers	Jumlah Murid Pupils
	(1)	(2)	(3)	(4)	(5)
1.	Bandar	1	14	45	124
2.	Bener Kelipah	2	6	16	155
3.	Bukit	3	29	64	652
4.	Gajah Putih	-	-	-	-
5.	Mesidah	-	-	-	-
6.	Permata	2	8	15	136
7.	Pintu Rime Gayo	-	-	-	-
8.	Syiah Utama	-	-	-	-
9.	Timang Gajah	1	3	6	39
10.	Wih Pesam	1	3	16	67
	Bener Meriah	10	63	162	1 173

Sumber/Source: Dinas Pendidikan dan Kebudayaan Kab. Bener Meriah/Education and Culture Office of Bener Meriah Regency

Tabel 4.1.25 Jumlah Sekolah, Rombongan Belajar, Murid, dan Guru pada Sekolah Menengah Atas Negeri Menurut Kecamatan di Kabupaten Bener Meriah, Tahun Ajaran 2018/2019
Number of School, Class, Teacher, and Pupil in Public Senior High School at Bener Meriah Regency, Academic Year 2018/2019

	Kecamatan Sub-districts	Jumlah Sekolah Schools	Rombongan Belajar Class	Jumlah Guru Teachers	Jumlah Murid Pupils
	(1)	(2)	(3)	(4)	(5)
1.	Bandar	2	30	76	712
2.	Bener Kelipah	-	-	-	-
3.	Bukit	2	29	109	651
4.	Gajah Putih	1	10	39	231
5.	Mesidah	1	3	4	43
6.	Permata	2	9	46	189
7.	Pintu Rime Gayo	3	11	47	209
8.	Syiah Utama	1	4	17	58
9.	Timang Gajah	3	26	89	672
10.	Wih Pesam	1	16	37	361
	Bener Meriah	16	138	464	3 126

Sumber/Source: Dinas Pendidikan dan Kebudayaan Kab. Bener Meriah/Education and Culture Office of Bener Meriah Regency

Tabel 4.1.26 Jumlah Sekolah, Rombongan Belajar, Murid, dan Guru pada Sekolah Menengah Atas Swasta Menurut Kecamatan di Kabupaten Bener Meriah, Tahun Ajaran 2018/2019
Number of School, Class, Teacher, and Pupil in Private Senior High School at Bener Meriah Regency, Academic Year 2018/2019

	Kecamatan Sub-districts	Jumlah Sekolah Schools	Rombongan Belajar Class	Jumlah Guru Teachers	Jumlah Murid Pupils
	(1)	(2)	(3)	(4)	(5)
1.	Bandar	1	3	13	24
2.	Bener Kelipah	2	5	13	90
3.	Bukit	1	17	35	340
4.	Gajah Putih	-	-	-	-
5.	Mesidah	-	-	-	-
6.	Permata	1	6	18	156
7.	Pintu Rime Gayo	-	-	-	-
8.	Syiah Utama	-	-	-	-
9.	Timang Gajah	-	-	-	-
10.	Wih Pesam	1	3	12	80
	Bener Meriah	6	34	91	690

Sumber/Source: Dinas Pendidikan dan Kebudayaan Kab. Bener Meriah/Education Office and Culture of Bener Meriah Regency

Tabel 4.1.27 Jumlah Sekolah, Rombongan Belajar, Murid, dan Guru pada Sekolah Menengah Kejuruan Negeri Menurut Kecamatan di Kabupaten Bener Meriah, Tahun Ajaran 2018/2019
Number of School, Class, Teacher, and Pupil in Public Vocational High School at Bener Meriah Regency, Academic Year 2018/2019

	Kecamatan Sub-districts	Jumlah Sekolah Schools	Rombongan Belajar Class	Jumlah Guru Teachers	Jumlah Murid Pupils
	(1)	(2)	(3)	(4)	(5)
1.	Bandar	-	-	-	-
2.	Bener Kelipah	-	-	-	-
3.	Bukit	1	26	70	584
4.	Gajah Putih	-	-	-	-
5.	Mesidah	-	-	-	-
6.	Permata	-	-	-	-
7.	Pintu Rime Gayo	1	3	16	71
8.	Syiah Utama	-	-	-	-
9.	Timang Gajah	1	15	39	204
10.	Wih Pesam	1	9	29	157
	Bener Meriah	4	53	154	1 016

Sumber/Source: Dinas Pendidikan dan Kebudayaan Kab. Bener Meriah/Education and Culture Office of Bener Meriah Regency

Tabel 4.1.28 Jumlah Sekolah, Rombongan Belajar, Murid, dan Guru pada Sekolah Menengah Kejuruan Swasta Menurut Kecamatan di Kabupaten Bener Meriah, Tahun Ajaran 2018/2019
Number of School, Class, Teacher, and Pupil in Private Vocational High School at Bener Meriah Regency, Academic Year 2018/2019

	Kecamatan Sub-districts	Jumlah Sekolah Schools	Rombongan Belajar Class	Jumlah Guru Teachers	Jumlah Murid Pupils
	(1)	(2)	(3)	(4)	(5)
1.	Bandar	-	-	-	-
2.	Bener Kelipah	-	-	-	-
3.	Bukit	-	-	-	-
4.	Gajah Putih	-	-	-	-
5.	Mesidah	-	-	-	-
6.	Permata	-	-	-	-
7.	Pintu Rime Gayo	-	-	-	-
8.	Syiah Utama	-	-	-	-
9.	Timang Gajah	-	-	-	-
10.	Wih Pesam	-	-	-	-
	Bener Meriah	-	-	-	-

Sumber/Source: Dinas Pendidikan dan Kebudayaan Kab. Bener Meriah/Education and culture Office of Bener Meriah Regency

Tabel 4.1.29 Jumlah Dayah/Pesantren, Murid, dan Guru Menurut Kecamatan di Kabupaten Bener Meriah, 2018
Table Number of Islamic Boarding School, Student, and Teacher by Sub-district in Bener Meriah Regency, 2018

Kecamatan Sub-district	Pesantren/Dayah		Murid/Pupils		Guru/Teachers	
	Tradisional/ Traditional	Modern Modern	Laki-laki/ Male	Perempuan Female	Laki-laki/ Male	Perempuan Female
(1)	(2)	(3)	(4)	(5)	(6)	(7)
1. Bandar	2	1	104	167	23	18
2. Bener Kelipah	-	3	60	70	19	11
3. Bukit	-	3	208	221	35	28
4. Gajah Putih	-	-	-	-	-	-
5. Mesidah	-	-	-	-	-	-
6. Permata	-	2	71	94	14	21
7. Pintu Rime Gayo	1	3	321	388	39	41
8. Syiah Utama	-	1	43	79	15	12
9. Timang Gajah	1	-	24	43	6	5
10. Wih Pesam	-	3	476	335	27	31
Jumlah/ Total	4	16	1 307	1 397	178	167

Sumber/Source: Kementerian Agama Kab. Bener Meriah/Ministry of Religion of Bener Meriah Regency

4.2 KESEHATAN/HEALTH

Tabel 4.2.1 Jumlah Sarana dan Kader Pos Pelayanan Terpadu (Posyandu) Menurut Induk Pusat Kesehatan Masyarakat (Puskesmas) di Kabupaten Bener Meriah, 2018
Number of Health Facilities and Health Provider in Integrated Health Post (Posyandu) by Coordinating Public Health Center in Bener Meriah Regency, 2018

	Puskesmas <i>Coordinating Public Health Center</i>	Kecamatan <i>Sub-district</i>	Posyandu <i>Posyandu</i>	Posyandu Aktif <i>Currently Active Posyandu</i>	Jumlah Kader (jiwa) <i>Health Provider (persons)</i>	Jumlah Kader Aktif <i>Number of Active Health Provider (persons)</i>
	(1)	(2)	(3)	(4)	(5)	(6)
1.	Bandar	Bandar	35	18	178	178
2.	Bener Kelipah	Bener Kelipah	12	3	60	60
3.	Simpang Tiga	Bukit	40	13	160	160
4.	Ronga-ronga	Gajah Putih	11	10	67	67
5.	Mesidah	Mesidah	14	0	66	66
6.	Buntul Kemumu	Permata	13	6	65	65
7.	Ramung	Permata	14	7	41	41
8.	Singah Mulo	Pintu Rime Gayo	13	2	60	60
9.	Blang Rakal	Pintu Rime Gayo	12	10	85	85
10.	Samar Kilang	Syiah Utama	14	-	30	30
11.	Lampahan	Timang Gajah	30	29	151	151
12.	Pante Raya	Wih Pesam	19	8	72	72
13.	Simpang Teritit	Wih Pesam	11	8	49	49
	2018	Bener Meriah	238	114	1 084	1 084

Sumber/Source: Dinas Kesehatan Kab. Bener Meriah/*Public Health Service of Bener Meriah Regency*

Tabel 4.2.2 Jumlah Tenaga Kesehatan Menurut Kecamatan di Kabupaten Bener Meriah, 2018
Number of Health Personnel by Sub-district in Bener Meriah Regency, 2018

Kecamatan Sub-districts	Tenaga Kesehatan/Health Personnel				
	Dokter Doctor	Perawat Nurse	Bidan Midwife	Farmasi Pharmaceutical	Ahli Gizi Nutritionist
(1)	(2)	(3)	(4)	(5)	(6)
1. Bandar	5	14	40	2	2
2. Bener Kelipah	2	11	10	1	1
3. Bukit	36	104	88	11	4
4. Gajah Putih	1	11	14	-	1
5. Mesidah	2	9	7	-	-
6. Permata	6	22	21	-	-
7. Pintu Rime Gayo	4	14	24	2	-
8. Syiah Utama	2	1	4	-	-
9. Timang Gajah	2	23	33	-	-
10. Wih Pesam	7	14	41	3	2
Bener Meriah	67	223	282	19	10

Sumber/Source: Dinas Kesehatan Kab. Bener Meriah/Public Health Service of Bener Meriah Regency

Tabel 4.2.3 Jumlah Klinik Keluarga Berencana (KKB) dan Pos Pelayanan Keluarga Berencana Desa (PPKBD) Menurut Kecamatan di Kabupaten Bener Meriah, 2018
Number of Family Planning Clinics and Village Family Planning Service Unit by Sub-district in Bener Meriah Regency, 2018

Kecamatan Sub-district	Klinik Keluarga Berencana Family Planning Clinic	Pos Pelayanan Keluarga Berencana Desa Village Family Planning Service Unit
(1)	(2)	(3)
1. Bandar	3	35
2. Bener Kelipah	1	12
3. Bukit	2	40
4. Gajah Putih	1	10
5. Mesidah	2	14
6. Permata	2	27
7. Pintu Rime Gayo	2	23
8. Syiah Utama	1	15
9. Timang Gajah	1	30
10. Wih Pesam	3	26
2018	18	232

Sumber/Source: Badan Pemberdayaan, Perlindungan Anak, Dan Keluarga Berencana Kab. Bener Meriah/Women Empowerment, Family Planning, & Child Protection Office Bener Meriah Regency

Tabel 4.2.4 Jumlah Rumah Sakit Umum, Rumah Sakit Khusus, Rumah Sakit/Rumah Bersalin, Puskesmas, Klinik/Balai Kesehatan, Posyandu, dan Polindes Menurut Kecamatan di Kabupaten Bener Meriah, 2017 dan 2018
Number of General Hospital, Special Hospital, Maternity Hospital, Public Health Center, Medical Clinic, Integrated Service Post, and Village Maternity Cottage by Sub-district in Bener Meriah Regency, 2017 and 2018

Kecamatan Sub-district (1)	Rumah Sakit Umum General Hospital		Rumah Sakit Khusus Special Hospital		Rumah Bersalin Maternity Hospital		Puskesmas Public Health Center		Posyandu Maternal & Child Health Center		Klinik/Balai Kesehatan Clinic/Health Center		Polindes Village Maternity	
	2017 (2)	2018 (3)	2017 (4)	2018 (5)	2017 (6)	2018 (7)	2017 (8)	2018 (9)	2017 (10)	2018 (11)	2017 (12)	2018 (13)	2017 (14)	2018 (15)
Bandar	-	-	-	-	1	-	1	1	35	35	-	-	13	14
Bener Kelipah Bukit	-	-	-	-	-	-	1	1	12	12	-	-	10	8
Gajah Putih	1	1	-	-	-	-	1	1	40	40	1	1	17	19
Mesidah	-	-	-	-	-	-	1	1	11	11	-	-	9	7
Permata	-	-	-	-	-	-	1	1	14	14	-	-	6	11
Pintu Rime	-	-	-	-	-	-	2	2	27	27	-	-	21	18
Gayo Syiah Utama	-	-	-	-	-	-	2	2	25	25	-	-	17	17
Timang Gajah	-	-	-	-	-	-	1	1	13	14	-	-	7	3
Wih Pesam	-	-	-	-	-	-	1	1	30	30	-	-	20	16
Bener Meriah	1	1	-	-	1	-	13	13	236	238	2	2	135	130

Sumber/Source: Dinas Kesehatan Kab. Bener Meriah/Public Health Service of Bener Meriah Regency

Tabel 4.2.5 Jumlah Pasangan Usia Subur (PUS) dan Jumlah Peserta Program Keluarga Berencana Aktif Menurut Jenis Kontrasepsi yang Digunakan dan Kecamatan di Kabupaten Bener Meriah, 2018

Number of Eligible Couples and Active Family Planning Program Participants by Types of Contraception and Sub-district in Bener Meriah Regency, 2018

Kecamatan <i>Sub-districts</i>	Jumlah Pasangan Usia Subur <i>Number of Eligible Couples</i>	Jumlah Peserta Program Keluarga Berencana Menurut Jenis Kontrasepsi <i>Number of Active Family Planning Program Participants by Types of Contraception</i>			
		<i>Intrauterine Device (IUD)</i>	<i>Metode Operatif Wanita (MOW) Tubectomy</i>	<i>Metode Operatif Pria (MOP) Vasectomy</i>	<i>Kondom Condom</i>
		(3)	(4)	(5)	(6)
(1)	(2)	(3)	(4)	(5)	(6)
1. Bandar	5 076	270	67	-	124
2. Bener Kelipah	1 007	26	35	-	9
3. Bukit	4 546	263	409	-	150
4. Gajah Putih	1 534	21	38	-	45
5. Mesidah	750	10	6	-	70
6. Permata	5 532	124	19	-	533
7. Pintu Rime Gayo	2 340	44	-	-	141
8. Syiah Utama	330	2	-	-	-
9. Timang Gajah	4 223	69	93	-	147
10. Wih Pesam	3 902	77	120	-	118
Bener Meriah	29 240	906	787	-	1 337

Lanjutan Tabel 4.2.5
Continuation of Table 4.2.5

Kecamatan Sub-districts	Jumlah Peserta Program Keluarga Berencana Menurut Jenis Kontrasepsi <i>Number of Active Family Planning Program Participants by Types of Contraception</i>				Jumlah Total
	Implan <i>Implants</i>	Suntikan <i>Injection</i>	Pil <i>Pills</i>		
	(2)	(3)	(4)	(5)	
1. Bandar	504	1 977	1 333	4 275	
2. Bener Kelipah	43	496	219	828	
3. Bukit	379	1 786	1 255	4 242	
4. Gajah Putih	88	814	297	1 303	
5. Mesidah	60	255	222	623	
6. Permata	423	1 608	2 062	4 769	
7. Pintu Rime Gayo	160	1 169	650	2 164	
8. Syiah Utama	15	60	78	155	
9. Timang Gajah	348	1 663	1 402	3 722	
10. Wih Pesam	289	1 626	981	3 211	
Bener Meriah	2 309	11 454	8 499	25 292	

Sumber/Source: Badan Pemberdayaan, Perlindungan Anak, Dan Keluarga Berencana Kab. Bener Meriah/Women Empowerment, Family Planning, & Child Protection Office Bener Meriah Regency

Tabel 4.2.6 Jumlah Perkiraan Permintaan Masyarakat (PPM) dan Jumlah Peserta Baru Program Keluarga Berencana Menurut Jenis Kontrasepsi yang Digunakan dan Kecamatan di Kabupaten Bener Meriah, 2018
Number of Estimated Family Planning Program Membership Demand and New Family Planning Program Participants by Types of Contraception and Sub-district in Bener Meriah Regency, 2018

Kecamatan Sub-districts	Jumlah Perkiraan Permintaan Masyarakat Estimated Family Planning Program Membership Demand	Jumlah Peserta Baru Program Keluarga Berencana Menurut Jenis Kontrasepsi <i>Number of New Family Planning Program Participants by Types of Contraception</i>			
		<i>Intrauterine Device (IUD)</i>	<i>Metode Operatif Wanita (MOW) Tubectomy</i>	<i>Metode Operatif Pria (MOP) Vasectomy</i>	<i>Kondom Condom</i>
(1)	(2)	(3)	(4)	(5)	(6)
1. Bandar	NA	36	14	-	44
2. Bener Kelipah	NA	6	3	-	8
3. Bukit	NA	29	12	-	39
4. Gajah Putih	NA	9	4	-	13
5. Mesidah	NA	5	2	-	8
6. Permata	NA	34	13	-	47
7. Pintu Rime Gayo	NA	15	6	-	20
8. Syiah Utama	NA	2	1	-	3
9. Timang Gajah	NA	25	9	-	34
10. Wih Pesam	NA	26	10	-	34
Bener Meriah	NA	187	74	-	250

Lanjutan Tabel 4.2.6
Continuation of Table 4.2.6

Kecamatan Sub-districts		Jumlah Peserta Baru Program Keluarga Berencana Menurut Jenis Kontrasepsi Number of Active Family Planning Program Participants by Types of Contraception			
		Implan Implants	Suntikan Injection	Pil Pills	Jumlah Total
		(1)	(2)	(3)	(4)
1.	Bandar	119	513	479	1 205
2.	Bener Kelipah	22	82	79	200
3.	Bukit	100	430	401	1 011
4.	Gajah Putih	31	135	126	318
5.	Mesidah	18	80	75	188
6.	Permata	113	486	454	1 147
7.	Pintu Rime Gayo	44	214	200	499
8.	Syiah Utama	7	31	29	73
9.	Timang Gajah	84	351	327	830
10.	Wih Pesam	87	378	353	888
Bener Meriah		625	2 700	2 523	6 359

Sumber/Source: Badan Pemberdayaan, Perlindungan Anak, Dan Keluarga Berencana Kab. Bener Meriah/Women Empowerment, Family Planning, & Child Protection Office Bener Meriah Regency

Tabel 4.2.7 Jumlah Dokter Spesialis, Dokter Umum, dan Dokter Gigi Menurut Sarana Pelayanan Kesehatan di Kabupaten Bener Meriah, 2018
Number of Medical Specialist, General Practitioner, and Dentist by Type of Health Facility in Bener Meriah Regency, 2018

Unit Kerja <i>Type of Health Facility</i>	Dokter Spesialis <i>Medical Specialist</i>	Dokter Umum <i>General Practitioner</i>	Dokter Gigi <i>Dentist</i>
(1)	(2)	(3)	(4)
Puskesmas <i>Public Health Center</i>	-	31	8
Rumah Sakit <i>Hospital</i>	15	10	3
2018	15	41	11

Sumber/Source: Dinas Kesehatan Kab. Bener Meriah/*Public Health Service of Bener Meriah Regency*

Tabel 4.2.8 Jumlah Kasus 10 Penyakit Terbanyak Berdasarkan Rawat Jalan Puskesmas di Kabupaten Bener Meriah, 2018
10 Most Common Regionally Notifiable Disease in by outpatient the Public Health Center in Bener Meriah Regency, 2018

Jenis Penyakit <i>Type of Disease</i>		Jumlah Kasus <i>Number of Cases</i>
(1)	(2)	
1. Infeksi Saluran Pernapasan <i>Akut/Acute Respiratory Infections</i>	7 610	
2. Flu/ <i>Common Cold</i>	4 690	
3. <i>Rhino Poringitis</i>	1 693	
4. Hipertensi Esensial/ <i>Hypertension</i>	5 667	
5. <i>Dyspepsia</i>	5 136	
6. Asam Lambung/ <i>Gastritis</i>	2 316	
7. Diare/diarrehea	1 078	
8. Dermatitis/ <i>Dermatitis</i>	1 947	
9. Diabetes mellitus/ <i>Milletus Diabetes</i>	484	
10. Rinitis Alergi / <i>Allergic Rhinitis</i>	1 246	

Sumber/Source: Dinas Kesehatan Kab. Bener Meriah/*Public Health Service of Bener Meriah Regency*

Tabel 4.2.9 Jumlah Penyakit Menurut Pusat Kesehatan Masyarakat (Puskesmas) dan Rumah Sakit di Kabupaten Bener Meriah, 2018
Number of Diseases by Coordinating Public Health Center and Hospital in Bener Meriah Regency, 2018

Puskesmas/Rumah Sakit <i>Coordinating Public Health Center/Hospital</i>	Demam Berdarah <i>Dengue Fever</i>	Diare <i>Diarrhea</i>	Tuberculosis	Malaria
(1)	(2)	(3)	(4)	(5)
1. Bandar	1	277	2	-
2. Bener Kelipah	-	23	1	-
3. Simpang Tiga	1	351	1	-
4. Ronga-ronga	-	142	1	-
5. Mesidah	-	235	-	-
6. Buntul Kemumu	-	102	-	-
7. Ramung	-	57	-	-
8. Singah Mulo	1	167	3	-
9. Blang Rakal	-	205	-	-
10. Samar Kilang	-	47	-	-
11. Lampahan	-	95	4	-
12. Pante Raya	6	236	1	1
13. Simpang Teritit	-	117	-	-
14. RSUD Muyang Kute	-	-	-	-
2018	9	2 054	13	1

Sumber/Source: Dinas Kesehatan Kab. Bener Meriah/*Public Health Service of Bener Meriah Regency*

Tabel 4.2.10 **Persentase Wanita Berumur 10 Tahun Keatas Berdasarkan Umur Perkawinan Pertama di Kabupaten Bener Meriah, 2018**
Percentage of Female Population Over 10 years-old by The Age of First Marriage in Bener Meriah Regency, 2018

Umur Perkawinan Pertama (tahun) Age of First Marriage (years-old)	Persentase/Percentage
(1)	(2)
≤ 16 tahun/ <i>years-old</i>	9,21
17 – 18 tahun/ <i>years-old</i>	17,36
19 – 20 tahun/ <i>years-old</i>	24,49
≥ 21 tahun/ <i>years-old</i>	48,95
Jumlah/Total	100,00

Sumber/Source: Survei Sosial Ekonomi Nasional Maret 2018/*Social Economics Survey, March 2018*

Tabel 4.2.11 **Persentase Wanita Berumur 15-49 Tahun yang Pernah Kawin Menurut Jumlah Anak yang Dilahirkan Hidup di Kabupaten Bener Meriah, 2018**
Percentage of Female Population Aged 15-49 Years-Old by The Number of Children Born Alive in Bener Meriah Regency, 2018

Jumlah Anak Lahir Hidup (jiwa) Number of Children Born Alive (baby)	Persentase/Percentage
(1)	(2)
0 jiwa/baby	...
1 jiwa/baby	...
2 jiwa/baby	...
3 jiwa/baby	...
4 jiwa/baby	...
≥ 5 jiwa/baby	...
Jumlah/Total	...

Catatan/Note: Data Tidak Tersedia/Data Not Available

Sumber/Source: Survei Sosial Ekonomi Nasional Maret 2018/Social Economics Survey, March 2018

Tabel 4.2.12 **Persentase Wanita Berumur 15-49 Tahun yang Pernah Kawin Menurut Jumlah Anak yang Sudah Meninggal di Kabupaten Bener Meriah, 2018**
Percentage of Female Population Aged 15-49 Years-Old by The Number of Children Died in Bener Meriah Regency, 2018

Jumlah Anak Sudah Meninggal (jiwa) Number of Children Died (baby)	Persentase/Percentage
(1)	(2)
0 jiwa/baby	...
1 jiwa/baby	...
2 jiwa/baby	...
3 jiwa/baby	...
4 jiwa/baby	...
≥ 5 jiwa/baby	...
Jumlah/Total	...

Catatan/Note: Data Tidak Tersedia/Data Not Available

Sumber/Source: Survei Sosial Ekonomi Nasional Maret 2018/Social Economics Survey, March 2018

Tabel 4.2.13 Indikator Kesehatan di Kabupaten Bener Meriah, 2017-2018
Table Health Indicators in Bener Meriah Regency, 2017-2018

Indikator Kesehatan <i>Health Indicators</i>	Tahun/Year	
	2017	2018
(1)	(2)	(3)
Angka Pesakitan <i>Morbidity Rate</i>	30,44	13,78
Rata-rata Lama Sakit (hari) <i>Average Days of Illness (days)</i>	6,49	NA
Rata-rata Lama Balita Diberi ASI (Bulan) <i>Average Duration of Breastfeeding for Children Under Five Years-Old (months)</i>	10,33	NA

Sumber/Source: Survei Sosial Ekonomi Nasional Maret 2018/Social Economics Survey, March 2018

Tabel 4.2.14 Persentase Penduduk yang Berobat Jalan Berdasarkan Tempat/Cara Berobat di Kabupaten Bener Meriah, 2018
Table Percentage of Outpatient by Type of Health Facility in Bener Meriah Regency, 2018

Jenis Kelamin Sex	Jenis Fasilitas Kesehatan Type of Health Facility	
	Rumah Sakit Pemerintah State Hospital	Pusat Kesehatan Masyarakat Public Health Center
(1)	(2)	(3)
Laki-laki/Male		
Ya/Make Use of	14,94	48,27
Tidak/Doesn't Make Use of	85,06	51,73
Jumlah/Total	100,00	100,00
Perempuan		
Ya/Make Use of	8,60	49,66
Tidak/Doesn't Make Use of	91,40	50,34
Jumlah/Total	100,00	100,00
Laki-laki + Perempuan/Male + Female		
Ya/Make Use of	11,50	49,02
Tidak/Doesn't Make Use of	88,50	50,98
Jumlah/Total	100,00	100,00

Sumber/Source: Survei Sosial Ekonomi Nasional Maret 2018/Social Economics Survey, March 2018

Tabel 4.2.15 Persentase Penduduk yang Berobat Jalan Berdasarkan Tempat/Cara Berobat di Kabupaten Bener Meriah, 2018
Table Percentage of Outpatient by Type of Health Facility in Bener Meriah Regency, 2018

Jenis Kelamin Sex	Jenis Fasilitas Kesehatan Type of Health Facility	
	Praktik Dokter/bidan Doctor/Midwife Practice	Pengobatan Tradisional/Alternati ve Treatment
(1)	(2)	(3)
Laki-laki/Male		
Ya/Make Use of	29,86	3,16
Tidak/Doesn't Make Use of	70,14	96,84
Jumlah/Total	100,00	100,00
Perempuan/Female		
Ya/Make Use of	34,36	2,70
Tidak/Doesn't Make Use of	65,64	97,30
Jumlah/Total	100,00	100,00
Laki-laki + Perempuan/Male + Female		
Ya/Make Use of	32,35	2,91
Tidak/Doesn't Make Use of	67,65	97,09
Jumlah/Total	100,00	100,00

Sumber/Source: Survei Sosial Ekonomi Nasional Maret 2017/Social Economics Survey, March 2018

Tabel 4.2.16 Persentase Penduduk Menurut Tempat Rawat Inap di Kabupaten Bener Meriah, 2018
Table *Percentage of Population by Type of Health Facility in Bener Meriah Regency, 2018*

Tempat Rawat Inap <i>Type of Health Facility</i>	Pernah Rawat Inap? (%) <i>Had Been Hospitalized? (%)</i>		
	Ya <i>Yes</i>	Tidak <i>No</i>	Jumlah <i>Total</i>
(1)	(2)	(3)	(4)
Rumah Sakit Pemerintah <i>State Hospital</i>	81,85	18,15	100,00
Rumah Sakit Swasta <i>Private Hospital</i>	0,76	99,24	100,00
Praktek Dokter/Bidan <i>Clinic</i>	3,01	96,99	100,00
Pusat Kesehatan Masyarakat (Puskesmas) <i>Public Health Center</i>	15,56	84,44	100,00
Praktek Pengobatan Tradisional/Alternatif <i>Alternative Medicine Practices</i>	0,00	100,00	100,00

Sumber/Source: Survei Sosial Ekonomi Nasional Maret 2018/*Social Economics Survey, March 2018*

Tabel 4.2.17 Persentase Penduduk Yang Berobat Jalan Menurut Jaminan Kesehatan di Kabupaten Bener Meriah, 2018
Table Percentage of Population outpatient by Type of Health Insurance in Bener Meriah Regency, 2018

Jenis Jaminan Kesehatan Type of Health Insurance Provider	Memiliki Jaminan Kesehatan? (%) Covered by Health Insurance? (%)		
	Ya Yes	Tidak No	Jumlah Total
(1)	(2)	(3)	(4)
BPJS kesehatan PBI	46,23	53,77	100,00
BPJS Kesehatan Non PBI	2,86	97,14	100,00
Menggunakan Jamkesda	7,02	92,98	100,00
Menggunakan Asuransi Swasta	0,37	99,63	100,00
Kesehatan Perusahaan/Kantor	0,00	100,00	100,00
Tidak menggunakan jaminan kesehatan	43,52	56,48	100,00

Sumber/Source: Survei Sosial Ekonomi Nasional Maret 2018/Social Economics Survey, March 2018

Tabel 4.2.18 Data Rawat Inap Menurut Cakupan Kegiatan di Rumah Sakit Umum Daerah Muyang Kute, 2018
Hospitalization Data at General Hospital Muyang Kute, 2018

	Rincian <i>Details</i>	RSUD Muyang Kute <i>General Hospital Muyang Kute</i>
	(1)	(2)
1.	Jumlah Pasien Rawat Inap (jiwa) <i>Number of Inpatient (person)</i>	10 560
2.	Jumlah Hari Dirawat (hari) <i>Number of Days Hospitalized (days)</i>	38 660
3.	Jumlah Tempat Tidur (tempat tidur) <i>Number of Beds (beds)</i>	166
4.	Persentase Pemakaian Tempat Tidur (%) <i>Bed Occupancy Rate/BOR4 (%)</i>	64
5.	Rata-rata Lama Rawatan (hari) <i>Length of Stay/LOS (days)</i>	4
6.	Rata-rata Hari, Tempat Tidur Tidak Ditempati (hari) <i>Turn Over Interval/TOI (days)</i>	2
7.	Frekuensi Pemakaian Tempat Tidur (kali) <i>Bed Turn Over/BTO (times)</i>	64
8.	Angka Kematian Kasar (per mil) <i>Gross Death Rate/GDR (per mille)</i>	5
9.	Angka Kematian Bersih (per mil) <i>Net Death Rate/NDR (per mille)</i>	2

Sumber/Source: Rumah Sakit Umum Daerah Muyang Kute/General Hospital Muyang Kute

Tabel 4.2.19 Jumlah Kunjungan Rawat Jalan dan Rawat Inap Menurut Jenis Pelayanan di Rumah Sakit Umum Daerah Muyang Kute, 2018
Number of Outpatient and Inpatient by Type of Service at General Hospital Muyang Kute, 2018

Rincian <i>Details</i>	Jumlah Pasien (jiwa) <i>Number of Patient (persons)</i>	
	Rawat Jalan <i>Outpatient</i>	Rawat Inap <i>Inpatient</i>
(1)	(2)	(3)
1. Asuransi Kesehatan (Askes) <i>Health Insurance</i>	6 813	1 845
2. Umum <i>General</i>	1 133	36
3. Jaringan Pengaman Sosial <i>Social Security</i>	21 709	8 437

Sumber/Source: Rumah Sakit Umum Daerah Muyang Kute/*General Hospital Muyang Kute*

Tabel 4.2.20 Jumlah Ibu Hamil, Melakukan Kunjungan K1, Kunjungan K4, Kurang Energi Kronis (KEK), dan Mendapat Tablet Zat Besi (Fe) di Kabupaten Bener Meriah, 2018
Number of Pregnant Women, Those With One Visit & Four Visit of Antenatal Care, Chronic Energy Deficiency (CED), and Received Iron Supplement in Bener Meriah Regency, 2018

Uraian <i>Details</i>	Jumlah <i>Total</i>
(1)	(2)
Jumlah Ibu Hamil <i>Number of Pregnant Women</i>	3 734
Melakukan Kunjungan Sekali <i>One Visit</i>	3 366
Melakukan Kunjungan Empat Kali <i>Four Visit</i>	3 103
Mendapat Zat Besi (Fe1) <i>Received Iron Supplement</i>	3 264

Sumber/Source: Dinas Kesehatan Kab. Bener Meriah/*Public Health Service of Bener Meriah Regency*

Tabel 4.2.21 Jumlah Bayi Lahir, Bayi Berat Badan Lahir Rendah (BBLR), BBLR Dirujuk, dan Balita Bergizi Buruk di Kabupaten Bener Meriah, 2018
Number of Births, Babies with Low Birth Weights (LBW), Treated LBW, and Malnutrition Cases in Bener Meriah Regency, 2018

Rincian Details	Jumlah Total
(1)	(2)
Bayi Lahir/ <i>Births</i>	3 116
Bayi Berat Badan Lahir Rendah (BBLR) <i>Babies with Low Birth Weight (LBW)</i>	
Jumlah/ <i>Total</i>	48
Dirujuk/ <i>Treated</i>	48
Gizi Buruk/ <i>Malnutrition</i>	5

Sumber/*Source*: Dinas Kesehatan Kab. Bener Meriah/*Public Health Service of Bener Meriah Regency*

Tabel 4.2.22 Persentase Rumah Tangga Berdasarkan Sumber Penerangan di Kabupaten Bener Meriah, 2017-2018
Percentage of Households by Source of Lighting in Bener Meriah Regency, 2017-2018

Sumber Penerangan <i>Source of Lightning</i>	Tahun <i>Year</i>	
	2017	2018
(1)	(2)	(3)
Perusahaan Listrik Negara (PLN)/ <i>State Electricity Company</i>	99,83	99,47
Non Perusahaan Listrik Negara/ <i>Non State Electricity Company</i>	0,00	0,00
Bukan Listrik/ <i>Living without electricity</i>	0,17	0,53
Jumlah/Total	100,00	100,00

Sumber/Source: Survei Sosial Ekonomi Nasional Maret 2018/*Social Economics Survey, March 2018*

Tabel 4.2.23 Persentase Rumah Tangga Berdasarkan Fasilitas Tempat Buang Air Besar di Kabupaten Bener Meriah, 2018
Percentage of Households by Type of Toilet Facility in Bener Meriah Regency, 2018

Fasilitas Tempat Buang Air Besar <i>Type of Toilet Facility</i>	Persentase Rumah Tangga (%) <i>Percentage of Households (%)</i>
(1)	(2)
Ada, Digunakan oleh Anggota Rumah Tangga Sendiri <i>Toilet available, used by respective household</i>	89,84
Ada, Digunakan Bersama dengan Rumah Tangga Lain <i>Toilet available, used by multiple households</i>	3,56
Ada, di fasilitas Mandi, Cuci, Kakus (MCK) Umum <i>Public Toilet</i>	4,07
Ada, Tapi Anggota Rumah Tangga Tidak Menggunakan <i>Toilet available, albeit unused</i>	0,00
Tidak Ada Fasilitas <i>No Toilet Facility</i>	2,53
Jumlah/Total	100,00

Sumber/Source: Survei Sosial Ekonomi Nasional Maret 2018/Social Economics Survey, March 2018

Tabel 4.2.24 Persentase Rumah Tangga Berdasarkan Luas Lantai (m²) di Kabupaten Bener Meriah, 2018
Table Percentage of Households by Floor Area (m²) in Bener Meriah Regency, 2018

Luas Lantai (m ²) Floor Area (m ²)	Persentase Rumah Tangga (%) Percentage of Households (%)
(1)	(2)
≤ 19	0,52
20 – 49	31,45
50 – 99	47,10
100 – 149	10,71
≥ 150	10,22
Jumlah/Total	100,00

Sumber/Source: Survei Sosial Ekonomi Nasional Maret 2018/Social Economics Survey, March 2018

Tabel 4.2.25 Persentase Rumah Tangga Berdasarkan Sumber Air Minum di Kabupaten Bener Meriah, 2018
Table *Percentage of Households by Source of Drinking Water in Bener Meriah Regency, 2018*

Sumber Air Minum <i>Source of Drinking Water</i>	Persentase Rumah Tangga (%) <i>Percentage of Households (%)</i>
(1)	(2)
Air Kemasan Bermerk dan Air Isi Ulang <i>Bottled and Refilled Water</i>	13,04
Leding Meteran <i>Metered Tap Water</i>	12,67
Sumur Bor/Pompa <i>Draw Well</i>	3,39
Sumur Terlindung <i>Protected Draw Well</i>	10,39
Sumur Tak Terlindung <i>Unprotected Draw Well</i>	5,50
Mata Air Terlindung dan Mata Air Tak Terlindung <i>Protected and Unprotected Wellhead</i>	44,05
Air Permukaan <i>River Water</i>	7,22
Air Hujan <i>Rain Water</i>	3,57
Lainnya <i>Others</i>	0,17
Jumlah/Total	100,00

Sumber/Source: Survei Sosial Ekonomi Nasional Maret 2018/Social Economics Survey, March 2018

4.3 AGAMA/RELIGION

Tabel 4.3.1 Jumlah Tempat Peribadatan Menurut Kecamatan di Kabupaten Bener Meriah, 2018
Table Number of Worship Facilities by Sub-district in Bener Meriah Regency, 2018

Kecamatan Sub-district	Masjid Mosque	Mushola Musallah	Gereja Protestan Christian Church	Gereja Katholik Catholic Church	Pura Hindu Temple	Wihara Vihara
(1)	(2)	(3)	(4)	(5)	(6)	(7)
1. Bandar	20	56	-	-	-	-
2. Bener Kelipah	2	13	-	-	-	-
3. Bukit	17	50	-	-	-	-
4. Gajah Putih	7	47	-	-	-	-
5. Mesidah	10	10	-	-	-	-
6. Permata	27	45	-	-	-	-
7. Pintu Rime Gayo	29	41	-	-	-	-
8. Syiah Utama	4	14	-	-	-	-
9. Timang Gajah	22	23	-	-	-	-
10. Wih Pesam	22	37	-	-	-	-
Jumlah/Total	160	336	-	-	-	-

Catatan/Notes: Data sejak tahun 2017 merujuk pada perhitungan mushola di mana di dalamnya termasuk bangunan khusus mushola atau ruangan mushola yang terdapat di gedung sekolah, perkantoran, atau bangunan umum lainnya/Musallah data since 2017 including stand-alone building established as musallah or specific room inside school, office, and other public places which is used as a musallah.

Sumber/Source: Kementerian Agama Kab. Bener Meriah/Religious Ministry of Bener Meriah Regency

Tabel 4.3.2 Jumlah Masjid Menurut Kecamatan di Kabupaten Bener Meriah, 2018
Table *Number of Mosque by Sub-district in Bener Meriah Regency, 2018*

Kecamatan <i>Sub-district</i>	Jumlah Masjid <i>Number of Mosque</i>				Jumlah <i>Total</i>
	Masjid Agung <i>The Glorious Mosque</i>	Masjid Besar <i>The Greatest Mosque</i>	Masjid Jamik <i>Jamik Mosque</i>	Masjid Mosque	
(1)	(2)	(3)	(4)	(5)	(6)
1. Bandar	-	1	18	1	20
2. Bener Kelipah	-	1	1	-	2
3. Bukit	1	1	15	-	17
4. Gajah Putih	-	1	6	-	7
5. Mesidah	-	1	9	-	10
6. Permata	-	1	26	-	27
7. Pintu Rime Gayo	-	1	27	1	29
8. Syiah Utama	-	1	3	-	4
9. Timang Gajah	-	1	19	2	22
10. Wih Pesam	-	1	21	-	22
2018	1	10	142	4	160

Sumber/Source: Dinas Syari'at Islam Kabupaten Bener Meriah/*Islamic Law Office of Bener Meriah Regency*

Tabel 4.3.3 Jumlah Desa¹/Kelurahan yang Mengalami Bencana Alam² Menurut Kecamatan di Kabupaten Bener Meriah, 2018
Number of Villages¹ that Had Natural Disaster² by Subdistrict in Bener Meriah Regency, 2018

Kecamatan Sub-district	Banjir Flood			Gempa Bumi Earthquake			Tanah Longsor Landslide		
	2011	2014	2018	2011	2014	2018	2011	2014	2018
(1)	(2)	(3)	(4)	(5)	(6)	(7)	(8)	(9)	(10)
1. Bandar	0	0	0	0	35	21	0	1	2
2. Bener Kelipah	0	0	0	0	12	4	3	0	0
3. Bukit	1	0	0	1	40	38	4	0	0
4. Gajah Putih	0	0	0	0	10	0	4	7	5
5. Mesidah	1	0	0	0	15	0	5	1	0
6. Permata	0	0	0	0	18	20	0	1	2
7. Pintu Rime Gayo	0	0	0	0	23	11	0	6	4
8. Syiah Utama	0	3	1	0	13	1	0	7	1
9. Timang Gajah	0	0	2	1	30	24	5	1	10
10. Wih Pesam	0	0	2	3	27	1	8	8	10
Bener Meriah	2	3	5	5	223	120	29	32	34

Catatan/Note: 1 Desa pada tabel ini termasuk Unit Permukiman Transmigrasi (UPT) yang masih dibina oleh kementerian terkait dan nagari di Provinsi Sumatera Barat/ Villages in this table are included in Transmigration Settlement Unit which is still fostered by the relevant ministries and the nagari in the Province of Sumatera Barat

2 Terjadi dalam tiga tahun terakhir sampai dengan saat pencacahan/ Occured during the last three years by the time of enumeration

Sumber/Source: BPS, Pendataan Potensi Desa (Podes)/ BPS-Statistics Indonesia, Village Potential Data Collecting

Tabel 4.3.4 Daftar Masjid Agung dan Masjid Besar beserta Lokasi Masjid Menurut Kecamatan di Kabupaten Bener Meriah, 2018
List of Glorious Mosque and Greatest Mosques by Sub-district and Location in Bener Meriah Regency, 2018

Kecamatan dan Nama Masjid <i>Sub-district and Mosque Name</i>	Lokasi <i>Location</i>
(1)	(2)
Bandar	
1. Masjid AlFalah	Puja Mulia
Bener Kelipah	
1. Masjid Ruhul Islam	Bener Kelipah
Bukit	
1. Masjid Babussalam	Babussalam
2. Masjid Baiturahman	Tingke Bersatu
Gajah Putih	
1. Masji Babunnasih	Timang Gajah
Mesidah	
1. Masjid Ar-Rahmah	Jamur Atu
Permata	
1. Masjid Baiturrahman	Gelampang Wih Tenang Uken
Pintu Rime Gayo	
1. Masjid Rahmatullah	Blang Rakal
Syiah Utama	
1. Masjid Al-Muttaqin	Blang Panu
Timang Gajah	
1. Asjid Nurul Iman	Lampahan Induk
Wih Pesam	
1. Masjid Al-Amilin	Pante Raya

Sumber/Source: Dinas Syari'at Islam Kabupaten Bener Meriah/Islamic Law Office of Bener Meriah Regency

4.4 KRIMINALITAS/CRIME

Tabel 4.4.1 Jumlah Kejadian yang Masuk dan Ditangani Kepolisian Resort Menurut Jenis Perkara di Kabupaten Bener Meriah, 2018
Number of Reported Criminal Cases by District Police Office of Bener Meriah Regency by Type of Case, 2018

	Jenis Perkara <i>Type of Case</i>	Sisa Tahun Lalu <i>Unsolved Cases the Year Before</i>	Masuk Tahun Ini <i>New Cases</i>	Diselesaikan <i>Resolved Cases</i>	Keterangan <i>Notes</i>
	(1)	(2)	(3)	(4)	(5)
1.	Gangguan Ketertiban Umum/ <i>Public Disturbance</i>	-	-	-	-
2.	Perkosaan/ <i>Rape</i>	-	-	-	-
3.	Perjudian/ <i>Gambling</i>	-	2	2	P.21
4.	Kejahatan Terhadap Nyawa/ <i>Life-threatening Assault</i>	-	1	1	P.21
5.	Penganiayaan Berat/ <i>Torture</i>	-	33	31	9 P.21, 21 Damai, 1 SP.3, 2 Sidik
6.	Pencurian dengan Pemberatan/ <i>Mugging</i>	-	1	1	P.21
7.	Pencurian dengan Kekerasan/ <i>Robbery with Assault</i>	-	2	2	P.21
8.	Pemerasan dengan Ancaman/ <i>Blackmailing</i>	-	3	1	P.21
9.	Penggelapan/ <i>Embezzling</i>	6	2	2	Damai dan SP.3
10.	Senjata Api/ <i>Firearms related crime</i>	-	-	-	-
11.	Narkotika/ <i>Drugs</i>	-	36	24	-
12.	Psikotropika/ <i>Psychotropic</i>	-	-	-	-
13.	Hak Kekayaan Intelektual/ <i>Intellectual Rights related crime</i>	-	-	-	-
14.	Perkara Kehutanan/ <i>Illegal Logging</i>	-	2	2	p.21
15.	Perkara Lingkungan Hidup/ <i>Environment Violation</i>	-	-	-	-

Lanjutan Tabel 4.4.1
Continuation of Table 4.4.1

	Jenis Perkara <i>Type of Case</i>	Sisa Tahun Lalu <i>Unsolved Cases the Year Before</i>	Masuk Tahun Ini <i>New Cases</i>	Diselesaikan <i>Resolved Cases</i>	Keterangan <i>Notes</i>
	(1)	(2)	(3)	(4)	(5)
16	Perbankan/ <i>Banking</i> . <i>related crime</i>	-	-	-	-
17	Perkara Uang . <i>Palsu/Money Forgery</i>	-	-	-	-
18	Pertambangan Tanpa . <i>Izin/Illegal Mining</i>	-	-	-	-
19	Pencucian . <i>Uang/Money Laundry</i>	-	-	-	-
20	Perdagangan Orang, . <i>Perempuan dan Anak/Human trafficking</i>	-	-	-	-
21	Kekerasan dalam . <i>Rumah Tangga/Domestic Violence</i>	-	17	16	6 P.21, 8 Damai, 2 SP.3, 1 Lidik
22	Terorisme/ <i>Terrorism</i> .	-	-	-	-

Sumber/Source: Polisi Resort Kab. Bener Meriah/*Regional Police Service of Bener Meriah Regency*

Tabel 4.4.2 Jumlah Perkara yang Diselesaikan Dirinci Menurut Jenis dan Bulan pada Kejaksaan Negeri Simpang Tiga Kabupaten Bener Meriah, 2018
Number of Finished Cases by Type and Month in District Attorney Office Simpang Tiga in Bener Meriah Regency, 2018

	Bulan <i>Month</i>	Dimerdekakan dari Tahanan Sementara <i>Freed from temporary arrest</i>	Dikirim ke Kejaksaan Negeri <i>Transferred to District Attorney</i>	Diteruskan ke Pengadilan Negeri <i>Transferred to District Court</i>	Divonis/ Diputuskan Bebas <i>Freed from Prosecution</i>
	(1)	(2)	(3)	(4)	(5)
1.	Januari/ <i>January</i>	-	14	11	7
2.	Februari/ <i>February</i>	-	12	8	6
3.	Maret/ <i>March</i>	-	7	5	13
4.	April/ <i>April</i>	-	11	6	7
5.	Mei/ <i>May</i>	-	10	6	9
6.	Juni/ <i>June</i>	-	5	8	12
7.	Juli/ <i>July</i>	-	24	16	2
8.	Agustus/ <i>August</i>	-	6	7	12
9.	September/ <i>September</i>	-	13	9	3
10.	Oktober/ <i>October</i>	-	11	7	14
11.	November/ <i>November</i>	-	10	12	13
12.	Desember/ <i>December</i>	-	14	19	9
Jumlah/Total		-	137	114	107

Sumber/Source: Kejaksaan Negeri Simpang Tiga/Simpang Tiga District Attorney

Tabel 4.4.3 Jumlah Tambahn Tahanan (jiwa) Kejaksaan Negeri Simpang Tiga Dirinci Menurut Jenis per Bulan, 2018
Number of Newly Enrolled Prisoner (person) Recorded in Simpang Tiga District Attorney by Type and Month, 2018

Bulan Month	Banyaknya Tahanan (jiwa) Number of Prisoner (persons)			Diselesaikan Solved	Sisa Akhir Bulan End of The Month
	Sisa Bulan Lalu Last Month	Masuk Bulan Ini Enrolled This Month	Jumlah Total		
(1)	(2)	(3)	(4)	(5)	(6)
1. Januari January	25	11	36	7	29
2. Februari February	29	8	37	17	20
3. Maret March	20	23	43	6	37
4. April April	32	28	60	14	46
5. Mei May	46	16	62	14	48
6. Juni June	46	6	52	5	47
7. Juli July	47	9	56	18	38
8. Agustus August	38	15	53	12	41
9. September September	41	16	57	7	50
10. Oktober October	50	21	71	19	52
11. November November	52	10	62	13	49
12. Desember December	49	5	54	11	43
Jumlah/ Total	475	168	643	143	452

Sumber/Source: Kejaksaan Negeri Simpang Tiga/Simpang Tiga District Attorney

Tabel 4.4.4 Situasi Keamanan, Ketertiban, dan Kelancaran Lalu Lintas (Kamtibcar Lantas) di Kabupaten Bener Meriah, 2018
Table Traffic Situation in Bener Meriah Regency, 2018

Kasus		2018
Details		
(1)		(2)
1.	Jumlah Kejadian Kecelakaan Lalu Lintas <i>Number of traffic accidents</i>	23
2.	Korban (jiwa)/ <i>Victim (person)</i>	
	a. Meninggal Dunia/ <i>Passed Away</i>	10
	b. Luka Berat / <i>Seriously Wounded</i>	-
	c. Luka Ringan/ <i>Mild Injuries</i>	32
3.	Kerugian Material (Rp) <i>Material losses (rupiahs)</i>	35 250 000
4.	Jumlah Penindakan Pelanggaran <i>Number of Enforcement</i>	NA
5.	Tindak Dengan Tilang <i>Speeding ticket issued</i>	NA
6.	Tindak Non Tilang (Teguran) <i>Non-speeding ticket warning</i>	NA

Sumber/Source: Polisi Resort Kab. Bener Meriah/Regional Police Service of Bener Meriah Regency

Tabel 4.4.5 Jumlah Penyelesaian Perkara yang Ditangani Satuan Polisi Pamong Praja dan Wilayahul Hisbah di Kabupaten Bener Meriah, 2018
Number of Cases Handled by Civil Service Police Force And Wilayahul Hisbah by Type of Case in Bener Meriah Regency, 2018

Jenis Kasus <i>Type of Case</i>		2018
(1)		(2)
1.	Qanun 11 Tahun 2002 (Aqiqah, Ibadah & Syariat Islam) <i>Aqiqah, worship, Islamic law</i>	50
2.	Qanun Jinayat Tahun 2014 (Minuman keras)/khomar <i>Alcoholic beverage</i>	-
3.	Qanun Jinayat Tahun 2014 (Maisir/Perjudian) <i>Gambling</i>	9
4.	Qanun Jinayat Tahun 2014 (Khalwat/Mesum) <i>Adultery</i>	3
5.	Disiplin Pegawai Negeri Sipil (PNS) <i>Government Employee discipline enforcement</i>	-
6.	Disiplin Anak Sekolah <i>Juvenile</i>	60
7.	Anak Punk <i>Punk kid rehabilitation</i>	-
8.	Waria <i>Shemale rehabilitation</i>	-
9.	Pengemis/Gepeng <i>Beggar rehabilitation</i>	6
10.	Qanun Jinayat Tahun 2014 (Iktilath)	60
Jumlah/Total		188

Sumber/Source: Satuan Polisi Pamong Praja Kab. Bener Meriah/Civil Service Police Force of Bener Meriah Regency

Tabel 4.4.6 Jumlah Jenis Pembinaan yang Ditangani Satuan Polisi Pamong Praja dan Wilayatul Hisbah di Kabupaten Bener Meriah, 2018
Table *Number of Coaching by Civil Service Police Force And Wilayatul Hisbah by Type of Coaching in Bener Meriah Regency, 2018*

Jenis Pembinaan <i>Type of Coaching</i>		Jumlah <i>Total</i>
(1)		(2)
1.	Pembinaan di Tempat <i>On-site Coaching</i>	222
2.	Pembinaan di Kantor <i>Coaching at the office</i>	3
3.	Penyelesaian Adat <i>Customary settlement</i>	3
4.	Tahap Jaksa/P21 <i>Prosecution</i>	-
5.	Putusan mahkamah <i>Court verdict</i>	-
Jumlah/Total		228

Sumber/Source: Satuan Polisi Pamong Praja Kab. Bener Meriah/*Civil Service Police Force of Bener Meriah Regency*

Tabel 4.4.7 Jumlah Perkara yang Diterima pada Mahkamah Syariah Simpang Tiga Redelong, 2018
Table Number of Cases Reported by Type of Case at Simpang Tiga Redelong Islamic Law Court, 2018

Jenis Perkara Details		Jumlah Total
(1)		(2)
1.	Sengketa Harta Bersama <i>Joint property dispute</i>	2
2.	Perebutan Hak Asuh/Penguasaan Anak <i>Child custody</i>	-
3.	Pengesahan Anak <i>Child adoption</i>	-
4.	Pembatalan Kawin <i>Marriage abrogation</i>	-
5.	Cerai Talak <i>Divorce</i>	78
6.	Cerai Gugat <i>Divorce submission</i>	201
7.	Kewarisan <i>Inheritance</i>	1
8.	Hibah <i>Grant</i>	-
9.	Lainnya <i>Others</i>	97
Jumlah/Total		379

Sumber/Source: Mahkamah Syariah Simpang Tiga Redelong/*Simpang Tiga Redelong Islamic Court*

Catatan/Note: Mahkamah Syariah Simpang Tiga Redelong tidak menerima Perkara Banding, Perkara Banding hanya di terima di Mahkamah Syariah Aceh di Banda Aceh.

Tabel 4.4.8 Jumlah Perkara yang Diterima dan Jenis Penyelesaian pada Mahkamah Syariah Simpang Tiga Redelong, 2018
Table *Number of Cases Reported and Type of Settlement at Simpang Tiga Redelong Islamic Law Court, 2018*

	Rincian <i>Details</i>	Jumlah <i>Total</i>
	(1)	(2)
1.	Sisa Tahun Lalu <i>Last year remaining cases</i>	44
2.	Masuk Tahun Ini <i>New cases</i>	379
3.	Dicabut <i>Withdrawn cases</i>	30
4.	Dikabulkan <i>Approved cases</i>	332
5.	Tidak Dapat Diterima <i>Unapproved cases</i>	20

Sumber/Source: Mahkamah Syariah Simpang Tiga Redelong/*Simpang Tiga Redelong Islamic Court*

Catatan/Note: Mahkamah Syariah Simpang Tiga Redelong tidak menerima Perkara Banding, Perkara Banding hanya di terima di Mahkamah Syariah Aceh di Banda Aceh.

Tabel 4.4.9 Jumlah Perkara Jinayat yang Diputus Menurut Jenis Perkara pada Mahkamah Syariah Simpang Tiga Redelong, 2018
Number of Islamic Criminal Cases Solved by Type of Case at Simpang Tiga Redelong Islamic Law Court, 2018

Jenis Perkara Details		Jumlah Total
(1)		(2)
1.	Minuman Keras/Narkotika dan zat adiktif lainnya <i>Alcoholic beverages and drugs</i>	4
2.	Judi/maisir <i>Gambling</i>	2
3.	Mesum/khalwat <i>Adultery</i>	1
4.	Pelecehan seksual/ <i>Sexual Assault</i>	-
5.	Pemeriksaan/ <i>Rape</i>	-
Jumlah/Total		7

Sumber/Source: Mahkamah Syariah Simpang Tiga Redelong/Simpang Tiga Redelong Islamic Court

Tabel 4.4.10 Jumlah Perkara Jinayat yang Diputus pada Mahkamah Syariah Simpang Tiga Redelong, 2018
Number of Islamic Criminal Cases Solved at Simpang Tiga Redelong Islamic Law Court, 2018

	Rincian Details	Jumlah Total
	(1)	(2)
1.	Sisa Tahun Lalu <i>Last year remaining cases</i>	5
2.	Perkara yang Diterima Tahun Ini <i>New cases</i>	2
	Jumlah/Total	7

Sumber/Source: Mahkamah Syariah Simpang Tiga Redelong/Simpang Tiga Redelong Islamic Court

Tabel 4.4.11 Jumlah Kekerasan Terhadap Perempuan di Kabupaten Bener Meriah, 2018
Number of Criminal Cases Done to Women by Type of Violence in Bener Meriah Regency, 2018

Jenis Kekerasan <i>Type of Violence</i>		Jumlah <i>Total</i>
(1)		(2)
1.	Kekerasan Dalam Rumah Tangga (KDRT) Fisik <i>Physical domestic violence</i>	19
2.	Kekerasan Dalam Rumah Tangga (KDRT) Psikis <i>Psychological domestic violence</i>	28
3.	Kekerasan Dalam Rumah Tangga (KDRT) Fisik & Psikis <i>Physical & psychological domestic violence</i>	24
4.	Pembunuhan <i>Murder</i>	-
5.	Traumatis <i>Traumatic experience</i>	-
6.	Pengusiran <i>Dispel</i>	-
7.	Perceraian Sepihak <i>One-sided divorce</i>	-
8.	Melarikan Perempuan <i>Women abduction</i>	-
9.	Pencurian <i>Mugging</i>	-
10.	Khalwat/Mesum <i>Indecent conduct in public</i>	-
11.	Persengketaan <i>Dispute</i>	-
12.	Penelantaran Ekonomi <i>Economy Abandonment</i>	14
13.	Pencemaran Nama Baik <i>Defamation</i>	-
14.	Pengancaman <i>Threatening</i>	-
15.	Pemeriksaan <i>Rape</i>	1

Lanjutan Tabel 4.4.11
Continuation of Table 4.4.11

		Jenis Kekerasan	Jumlah
		<i>Type of Violence</i>	<i>Total</i>
		(1)	(2)
16	Penganiayaan		-
.	<i>Abuse</i>		
17	Eksplotasi Seksual		-
.	<i>Sexual exploitation</i>		
18	Eksplotasi Ekonomi		6
.	<i>Economy exploitation</i>		
18	Perdagangan Manusia		-
.	<i>Human trafficking</i>		
19	Pemukulan		-
.	<i>Battery</i>		
20	Penipuan		5
.	<i>Fraud</i>		
21	Perzinahan		-
.	<i>Adultery</i>		
22	Lainnya		3
.	<i>Others</i>		
Jumlah/Total			100

Sumber/Source: Badan Pemberdayaan Perempuan, Perlindungan Anak, dan Keluarga Berencana/Women Empowerment, Child Protection, and Family Planning Services of Bener Meriah Regency

Tabel 4.4.12 Jumlah Kekerasan Terhadap Anak di Kabupaten Bener Meriah, 2018
Number of Child Abuse by Type of Violence in Bener Meriah Regency, 2018

Jenis Kekerasan <i>Type of Violence</i>		Jumlah <i>Total</i>
(1)		(2)
1.	Kekerasan fisik <i>Physical abuse</i>	21
2.	Kekerasan Psikis <i>Psychological abuse</i>	38
3.	Perbuatan sumbang terhadap saudaranya <i>Incest</i>	-
4.	Penganiayaan <i>Abuse</i>	-
5.	Penelantaran Anak <i>Child abandonment</i>	8
6.	Pemeriksaan <i>Rape</i>	10
7.	Pencabulan <i>Fornication</i>	-
8.	Sodomi <i>Sodomy</i>	-
9.	Penculikan <i>Kidnapping</i>	-
10.	Perkawinan di Bawah Umur <i>Underage marriage</i>	-
11.	Pelecehan Seksual <i>Sexual abuse</i>	13
12.	Persetubuhan <i>Intercourse</i>	-
13.	Eksplorasi Seksual Perdagangan Manusia <i>Human trafficking with sexual exploitation</i>	1
14.	Penjualan Bayi <i>Illegal baby trade</i>	-
15.	Hak Asuh <i>Child custody</i>	-

Lanjutan Tabel 4.4.12
Continuation of Table 4.4.12

Jenis Kekerasan		Jumlah
Type of Violence		Total
(1)		(2)
16	Penemuan Bayi	-
.	<i>Abandoned baby found</i>	
17	Penggertakan	-
.	<i>Bullying</i>	
18	Anak Berhadapan Hukum	4
.	<i>Juvenile offense</i>	
19	Pembuangan Bayi	-
.	<i>Baby abandonment</i>	
20	Lainnya	18
.	<i>Others</i>	
Jumlah/Total		113

Sumber/Source: Badan Pemberdayaan Perempuan, Perlindungan Anak, dan Keluarga Berencana/Women Empowerment, Child Protection, and Family Planning Services of Bener Meriah Regency

4.5 KEMISKINAN/*POVERTY*

Tabel 4.5.1 Garis Kemiskinan dan Penduduk Miskin di Kabupaten Bener Meriah, 2010–2018
Table *Poverty Line and Number of Poor People in Bener Meriah Regency, 2010–2018*

Tahun Year	Garis Kemiskinan (rupiah) <i>Poverty Line (rupiah)</i>	Penduduk Miskin <i>Number of Poor People</i>	
		Jumlah (ribu jiwa) <i>Total (000)</i>	Persentase (%) <i>Percentage (%)</i>
(1)	(2)	(3)	(4)
2010	298 798	32,11	26,22
2011	322 853	32,17	25,50
2012	325 576	31,60	24,50
2013	327 652	30,90	23,47
2014	329 550	30,25	22,45
2015	338 719	29,31	21,55
2016	363 796	29,82	21,43
2017	383 298	29,99	21,14
2018	413 208	29,08	20,13

Sumber/Source: Survei Sosial Ekonomi Nasional Maret 2018/*National Socio Economic Survey, March 2018*

Tabel 4.5.2 **Panti Sosial Menurut Jenis dan Jumlah yang Ditampung di Kabupaten Bener Meriah, 2018**
Number of Social Service Facility by Type and Recorded Resident in Kabupaten Bener Meriah, 2018

Rincian <i>Details</i>	Jumlah <i>Total</i>
(1)	(2)
1. Panti Asuhan	
a. Jumlah Panti Asuhan	3
b. Jumlah Anak Asuh	153
2. Panti Jompo	
a. Jumlah Panti Jompo	2
b. Jumlah Orang Jompo	49

Sumber/Source: Dinas Sosial Kab. Bener Meriah/Social Services of Bener Meriah Regency

Tabel 4.5.3 Jumlah Penderita Cacat yang Telah Mendapat Pelayanan/Santunan Sistem di Luar Panti Asuhan di Kabupaten Bener Meriah, 2013-2018
Number of Supported Handicapped Persons Outside Orphanage in Kabupaten Bener Meriah, 2013-2018

Tahun Year	Jumlah Penderita Cacat yang Mendapat Santunan (jiwa) Number of Supported Handicapped Persons
(1)	(2)
2013	122
2014	49
2015	35
2016	70
2017	13
2018	258

Sumber/Source: Dinas Sosial Kab. Bener Meriah/Social Services of Bener Meriah Regency

BAB 5: Pertanian

Chapter 5
Agriculture



PENJELASAN TEKNIS

1. **Lahan sawah** adalah lahan pertanian yang berpetak-petak dan dibatasi oleh pematang (galengan), saluran untuk menahan/menyalurkan air, yang biasanya ditanami padi sawah tanpa memandang dari mana diperoleh atau status lahan tersebut. Lahan yang dimaksud termasuk lahan yang terdaftar di Pajak Bumi Bangunan, luran Pembangunan Daerah, lahan bengkok, lahan serobotan, lahan rawa yang ditanami padi dan lahan bekas tanaman tahunan yang telah dijadikan sawah, baik yang ditanami padi, palawija atau tanaman semusim lainnya.
2. **Tegal/Kebun** adalah lahan pertanian bukan sawah (lahan kering) yang ditanami tanaman semusim atau tahunan dan terpisah dengan halaman sekitar rumah serta penggunaannya tidak berpindah pindah.
3. **Ladang/Huma** adalah lahan pertanian bukan sawah (lahan kering) yang biasanya ditanami tanaman semusim dan penggunaannya hanya semusim atau dua musim, kemudian akan

TECHNICAL NOTES

1. **Wetland** is agricultural land that separated by small dykes to resist water, where the main crop is usually wetland paddy without considering where it is got from or the status of the land. It includes the land that is registered at land income tax office, regional development contribution, 'bengkok' land, illegal ownership, swamps for rice cultivation, and annual crop land mark that has been used as rice field, which are both planted with paddy, secondary crops or the other seasonal crops.
2. **Dry field/Garden** is an dryland (unirrigated land) which is planted with seasonal or annual crops and separately from the yard around the house without shifting
3. **Unirrigated agricultural field /Shifting cultivation land** is dryland (unirrigated land) that usually is cultivated for seasonal crops and utilized only for one or two seasons, then it will be left

ditinggalkan bila sudah tidak subur lagi (berpindah-pindah). Kemungkinan lahan ini beberapa tahun kemudian akan dikerjakan kembali jika sudah subur.

4. **Lahan yang sementara tidak diusahakan** adalah lahan yang biasanya diusahakan tetapi untuk sementara (lebih dari 1 (satu) tahun tetapi kurang dari atau sama dengan 2 (dua) tahun) tidak diusahakan, termasuk lahan sawah yang tidak diusahakan selama lebih dari 2 (dua) tahun.

5. Data pokok tanaman pangan yang dikumpulkan adalah luas panen dan produktivitas (hasil per hektar). Produksi tanaman pangan merupakan hasil perkalian antara luas panen dengan produktivitas. Pengumpulan data luas panen dilakukan setiap bulan dengan pendekatan area kecamatan di seluruh wilayah Indonesia. Pengumpulan data produktivitas dilakukan melalui pengukuran langsung pada plot ubinan berukuran 2½ m x 2½ m. Pengumpulan data produktivitas dilakukan setiap subround (empat bulanan) pada waktu panen petani.

6. Data produksi padi dan palawija

when it is not fertile (shifting). Maybe, this land will be used again in a few years if it has been fertile.

4. **Temporarily unused land** is land that is regularly used but temporarily (more than a year but less or equal than two years) is unused, it includes wetland that is not cultivated more than two years.

5. *The main food crops data collected consists of harvested area and productivity (yield per hectare). Food crops production is generated by harvested area multiplied by productivity. The harvested area data is collected every month using sub district area approach in all sub-district in Indonesia. The productivity data collection is conducted by a direct measurement in 2½m x 2½m crop cutting plot. The productivity measurement is conducted in every subround (four monthly) at the time when farmers are harvesting their crops.*

6. *Production of paddy and secondary*

yang disajikan adalah dalam kualitas: gabah kering giling (padi), pipilan kering (jagung), biji kering (kedelai dan kacang tanah), dan umbi basah (ubi kayu dan ubi jalar).

crops data are presented in the form of: dry unhusked rice (paddy), dry loose maize (maize), dry shells crops (soybeans and peanuts), and fresh roots (cassava and sweet potatoes).

7. **Tanaman sayuran dan buah-buahan semusim**

Tanaman sayuran semusim adalah tanaman sumber vitamin, garam mineral dan lain-lain yang dikonsumsi dari bagian tanaman yang berupa daun, bunga, buah, dan umbinya, yang berumur kurang dari satu tahun.

Tanaman buah-buahan semusim adalah tanaman sumber vitamin, garam mineral, dan lain-lain yang dikonsumsi dari bagian tanaman yang berupa buah, berumur kurang dari satu tahun, tidak berbentuk pohon/rumpun tetapi menjalar dan berbatang lunak.

7. **Seasonal vegetable and fruit plants**

Seasonal vegetable plants are plants which are the sources of vitamin, mineral salt, etc, consumed from the part of the plant in the form of leaf, flower, fruit, and root with the age of less than one year.

Seasonal fruit plants are plants which are the sources of vitamin, mineral salt, etc, consumed from the part of the plant in the form of fruits. These plants are creeps with the age of less than one year.

8. **Tanaman buah-buahan dan sayuran tahunan**

Tanaman buah-buahan tahunan adalah tanaman sumber vitamin, garam mineral, dan lain-lain yang dikonsumsi dari bagian tanaman yang berupa buah dan merupakan tanaman tahunan.

Tanaman sayuran tahunan adalah tanaman sumber vitamin, garam

8. **Annual fruit and vegetable plants**

Annual fruit plants are plants which are the sources of vitamin, contained mineral salt, etc, consumed from the part of plant in the form of fruit and more than one year of age.

Annual vegetable plants are plants which are the sources of vitamin, contained mineral salt, etc,

AGRICULTURE

mineral, dan lain-lain yang dikonsumsi dari bagian tanaman yang berupa daun dan atau buah yang berumur lebih dari satu tahun.

9. **Tanaman biofarmaka** adalah tanaman yang bermanfaat untuk obat-obatan, kosmetik, dan kesehatan yang dikonsumsi atau digunakan dari bagian-bagian tanaman seperti daun, batang, buah, umbi (rimpang) ataupun akar.

10. **Tanaman hias** adalah tanaman yang mempunyai nilai keindahan baik bentuk, warna daun, tajuk maupun bunganya, sering digunakan untuk penghias pekarangan dan lain sebagainya.

11. **Luas panen tanaman hortikultura** adalah luas tanaman sayuran, buah-buahan, biofarmaka, dan tanaman hias yang diambil hasilnya/dipanen pada periode pelaporan.

12. **Luas panen untuk tanaman sayuran** adalah luas tanaman yang dipanen sekaligus/habis/dibongkar dan luas tanaman yang dipanen berkali-kali (lebih dari satu kali)/belum habis.

Tanaman yang dipanen sekaligus/habis/dibongkar adalah tanaman yang sehabis panen langsung dibongkar/dicabut, terdiri dari

consumed from the part of the plant in the form of vegetable and more than one year of age.

9. **Medicinal plants** are plants which are useful for medicine. It is consumed from part of the plant such as leaf, flower, fruit, tuber, and root.

10. **Ornamental plants** are plants which have a beauty value, either in shape, colour of leaf or crown of flower, and they are often used as a yard decorator.

11. **Harvested area of horticulture** is area which vegetable, fruit, medicinal and ornamental plant of crop harvested during the period of report.

12. **Harvested area of vegetables** is area of entirely plant harvested/demolished and plant harvested several times/undemolished.

Entirely plants harvested/demolished are plants usually harvested once and demolished to be substituted by other plants,

bawang merah, bawang putih, bawang daun, kentang, kol/kubis, kembang kol, petsai/sawi, wortel, lobak, dan kacang merah.

Tanaman yang dipanen berkali-kali (lebih dari satu kali)/belum habis adalah tanaman yang pemanenannya lebih dari satu kali dan biasanya dibongkar apabila panen terakhir sudah tidak memadai lagi, terdiri dari: kacang panjang, cabe besar, cabe rawit, jamur, tomat, terung, buncis, ketimun, labu siam, kangkung, bayam, melon, semangka, dan blewah.

consisting of: shallots, garlic, leeks, potato, cabbage, cauli flower, mustard green, carrots, chinese radish, and red kidney beans.

Plants harvested several times/undemolished are plants usually harvested more than once and demolished in the case that the last harvest was economically not profitable. They consist of: yard long beans, chili, small chili, mushroom, tomatoes, egg plant, frech beans, cucumber, pumpkin/chajota, swamp cabbage, spinach, melon, watermelon, and blewah.

13. Produksi hortikultura adalah hasil menurut bentuk produk dari setiap tanaman sayuran, buah-buahan, biofarmaka dan tanaman hias yang diambil berdasarkan luas yang dipanen/tanaman yang menghasilkan pada bulan/triwulan laporan.

13. Horticulture production is the standard production quantity form of vegetable, fruit, medicinal and ornamental plant based on harvested area/the number of production plants reported monthly/quarterly.

14. Penghitungan luas tanaman perkebunan besar adalah pada keadaan akhir tahun dan tidak termasuk yang luasnya kurang dari 5 hektar.

14. Planted areas of estates refer to condition at the end of the year, and exclude areas less than 5 hectares.

15. Bentuk produksi perkebunan adalah; karet kering (karet), daun kering (teh dan tembakau), biji kering (kopi dan coklat), kulit kering

15. Production of estates crops are follows: dry rubber (rubber); dry leaves (tea and tobacco); dry beans (cofee and cocoa); dry bark

AGRICULTURE

(kayu manis dan kina), serat kering (rami), bunga kering (cengkeh), refined sugar (tebu dari perkebunan besar), gula mangkok (tebu dari perkebunan rakyat), ekivalen kopra (kopra), biji dan bunga (pala) serta minyak daun (sereh).

(cassia vera and cinchona); dry fibre (rosella); dry flowers/buds (cloves); refined sugar (sugar cane from estate); cup sugar (sugar cane from smallholders); copra (copra); seeds and buds (nutmeg); and leaf oil (citronella).

16. Persediaan akhir tahun produksi perkebunan besar bukan merupakan cadangan penyangga (buffer stock).

16. The production availability of estates at the end of year is not the buffer stock.

17. Data Statistik Kehutanan sebagian besar merupakan data sekunder yang bersumber dari Kementerian Kehutanan.

17. Most of forestry statistics are secondary data obtained from the Ministry of Forestry.

18. Kawasan hutan adalah wilayah tertentu yang berupa hutan, yang ditunjuk dan atau ditetapkan oleh pemerintah untuk dipertahankan keberadaannya sebagai hutan tetap. Hal ini untuk menjamin kepastian hukum mengenai status kawasan hutan, letak batas dan luas suatu wilayah tertentu yang sudah ditunjuk menjadi kawasan hutan tetap.

18. Forest Area is a specific territory of forest ecosystem determined and or decided by the government as a permanent forest. Such decision is important to maintain the size of forest area and to ensure its legitimation and boundary demarcation of permanent forest.

19. Kawasan hutan Indonesia ditetapkan oleh Menteri Kehutanan dalam bentuk Surat Keputusan Menteri Kehutanan tentang Penunjukan Kawasan Hutan dan

19. Indonesian forest area is determined by the Minister of Forestry in the format of Ministerial Decree on the Designation of Provincial Forest

Perairan Provinsi. Penunjukan Kawasan Hutan ini disusun berdasarkan hasil pemaduserasian antara Rencana Tata Ruang Wilayah Provinsi (RTRWP) dengan Tata Guna Hutan Kesepakatan (TGHK).

Area and Inland Water, Coastal and Marine Ecosystem. The designation of Forest Area is formulated based on integrated and harmonized of Provincial Spatial Planning (RTRWP) and Forest Land Use by Concensus (TGHK).

20. Penunjukan kawasan hutan mencakup pula kawasan perairan yang menjadi bagian dari Kawasan Suaka Alam (KSA) dan Kawasan Pelestarian Alam (KPA).

20. The designation of forest area in some cases also cover inland water, coastal and marine ecosystem that may become part of Sanctuary Reserve Area (KSA) and Nature Conservation Area (KPA).

21. Kawasan Suaka Alam (KSA) adalah kawasan dengan ciri khas tertentu, baik di darat maupun di perairan yang mempunyai fungsi pokok sebagai kawasan pengawetan keanekaragaman tumbuhan dan satwa serta ekosistemnya, yang juga berfungsi sebagai wilayah sistem penyangga kehidupan.

21. A Sanctuary Reserve Area is a specific terrestrial or aquatic area having specific criteria for preserving biodiversity plant and animal as well as ecosystem, which also serve as life support system.

22. Kawasan Pelestarian Alam (KPA) adalah kawasan dengan ciri khas tertentu, baik di darat maupun di perairan yang mempunyai fungsi pokok perlindungan sistem penyangga kehidupan, pengawetan keanekaragaman jenis tumbuhan dan satwa, serta pemanfaatan

22. A Nature Conservation area is a specific terrestrial or aquatic area whose main function is to serve life support system and preserve diversity of plant and animal species, as well as to provide a sustainable utilization of living resources and their ecosystems.

AGRICULTURE

secara lestari sumber daya alam hayati dan ekosistemnya.

23. Berdasarkan Undang-Undang No. 41 Tahun 1999 tentang Kehutanan, kawasan hutan dibagi ke dalam kelompok Hutan Konservasi, Hutan Lindung, dan Hutan Produksi.
23. *In accordance to the Act on Forestry No. 41/1999, forest area is categorized as Conservation Forest, Protection Forest and Production Forest.*
24. Hutan Konservasi adalah kawasan hutan dengan ciri khas tertentu, yang mempunyai fungsi pokok pengawetan keanekaragaman tumbuhan, satwa dan ekosistemnya.
24. *Conservation Forest is a forest area having specific characteristic established for the purposes of conservation of animal and plant species as well as their ecosystem.*
25. Hutan Lindung adalah kawasan hutan yang mempunyai fungsi pokok sebagai perlindungan sistem penyangga kehidupan untuk mengatur tata air, mencegah banjir, mengendalikan erosi, mencegah intrusi air laut, dan memelihara kesuburan tanah.
25. *Protection Forest is a forest area designated to serve life support system, maintain hydrological system, prevent of flood, erosion control, seawater intrusion, and maintain soil fertility.*
26. Hutan Produksi adalah kawasan hutan yang mempunyai fungsi pokok memproduksi hasil hutan. Hutan produksi terdiri dari Hutan Produksi Tetap (HP), Hutan Produksi Terbatas (HPT), dan Hutan Produksi yang dapat dikonversi.
26. *Production Forest is a forest area designated mainly to promote sustainable forest production. Production forest is classified as permanent production forest, limited production forest, and convertible production forest.*
27. Hutan Konservasi terdiri dari: Kawasan suaka alam berupa Cagar Alam (CA) dan Suaka Margasatwa
27. *Conservation Forest is divided into: Sanctuary Reserve area consists of Strict Nature Reserve and Wildlife*

(SM);

kawasan pelestarian alam berupa Taman Nasional (TN), Taman Hutan Raya (THR), dan Taman Wisata Alam (TWA);

Taman Buru (TB).

Taman Buru adalah kawasan hutan yang ditetapkan sebagai tempat wisata berburu.

Sanctuary.

Nature conservation area consists of National Park (TN), Grand Forest Park (THR), and Nature Recreation Park (TWA);

Game Hunting Park (TB)

Game Hunting Park is forest area devoted for game hunting recreation.

28. Penetapan lahan kritis mengacu pada lahan yang telah sangat rusak karena kehilangan penutupan vegetasinya, sehingga kehilangan atau berkurang fungsinya sebagai penahan air, pengendali erosi, siklus hara, pengatur iklim mikro, dan retensi karbon. Berdasarkan kondisi vegetasinya, kondisi lahan dapat diklasifikasikan sebagai: sangat kritis, kritis, agak kritis, potensial kritis, dan kondisi normal.

28. Critical land refers to a piece of land severely damaged due to lost of its vegetation cover so that its functions as water retention, erosion control, nutrient cycling, micro climate regulator and carbon retention are completely depleted. Based upon its vegetation condition, the land could be classified as : very critical, critical, slight critical, potential critical, and normal condition.

29. Reboisasi atau rehabilitasi hutan bertujuan untuk menghutankan kembali kawasan hutan yang kritis di wilayah daerah aliran sungai (DAS) yang dilaksanakan bersama masyarakat secara partisipatif.

29. Reforestation or forest rehabilitation is intended to rehabilitate the critical land inside forest area or watershed to improve their ecological and hydrological functions. The activities were conducted with active participation of local communities who live nearby the target area.

30. Pemanfaatan hasil hutan kayu

30. Commercial utilization of timber as

adalah segala bentuk usaha yang memanfaatkan dan mengusahakan hasil hutan kayu dengan tidak merusak lingkungan dan tidak mengurangi fungsi pokok hutan. Kegiatan ini hanya dapat dilaksanakan pada areal hutan yang memiliki potensi untuk dilakukan kegiatan pemanfaatan hasil hutan kayu dan dapat dilaksanakan setelah diperoleh izin usaha.

31. Izin Usaha Pemanfaatan Hasil Hutan Kayu (IUPHHK) pada hutan alam adalah izin untuk memanfaatkan hutan produksi yang kegiatannya terdiri dari pemanenan atau penebangan, penanaman, pemeliharaan, pengamanan, pengolahan, dan pemasaran hasil hutan kayu. IUPHHK dapat diberikan kepada perorangan, koperasi, badan usaha swasta, dan BUMN/BUMD.

32. Produksi hasil hutan utama yang dihasilkan dari hutan adalah kayu bulat. Produksi kayu bulat ini dihasilkan dari hutan alam melalui kegiatan perusahaan Hak Pengusahaan Hutan (HPH/IUPHHK), kegiatan ijin pemanfaatan kayu (IPK) dalam rangka pembukaan wilayah hutan, pembangunan Hutan Tanaman Industri (HTI), serta kegiatan hutan rakyat.

forest product is activities to utilize timber without destructing the environment and undermining the main functions of the forest area. Those activities could only be executed in forest area with high commercial timber value with license.

31. The license to commercially utilize timber in natural forest is license to utilize production forest for which the activities consist of harvesting or felling, planting, tending, protecting, processing, and marketing. The license could be granted to individuals, cooperatives, private companies, state-owned enterprises/local government-owned enterprises.

32. The main product of commercial forest operation is log. The log is harvested from various sources such as natural forest granted to concessionaires (IUPHHK/HPH), land clearing activities (IPK), industrial forest plantation (HTI) and community forest.

33. Kayu Gergajian merupakan kayu hasil konversi kayu bulat dengan menggunakan mesin gergaji, mempunyai bentuk yang teratur dengan sisi-sisi sejajar dan sudut-sudutnya siku dengan ketebalan tidak lebih dari 6 cm dan kadar air tidak lebih dari 18 persen. Kayu gergajian yang diolah langsung dari kayu bulat, wajib didukung dengan dokumen yang sah.
34. Kayu Lapis adalah panel kayu yang tersusun dari lapisan veneer dibagian luarnya, sedangkan dibagian intinya (core) bisa berupa veneer atau material lain, diikat dengan lem kemudian di-press (ditekan) sedemikian rupa sehingga menjadi panel yang kuat. Termasuk dalam artian ini adalah kayu lapis yang dilapisi dengan material lain.
35. Data populasi ternak bersumber dari Direktorat Jenderal Peternakan dan Kesehatan Hewan Kementerian Pertanian, sedangkan jumlah pemotongan ternak merupakan hasil Survei Laporan Pemotongan Ternak. Pengumpulan data pemotongan ternak dilakukan secara lengkap setiap triwulan di seluruh Rumah Potong Hewan (RPH) dan Tempat Pemotongan Hewan (TPH) yang ada di Indonesia. Pada
33. *Sawn Timber Constitutes a sawmill product derived from logs as raw material. The product is characterized with regular forms having parallel sides at right angle to each other, thickness not more than 6 cm and moisture content not to exceed 18 percent. Sawn timber produced directly from logs must be certified by a legal document.*
34. *Plywood is wood panel consisting of layers pressed together in between veneers; the core may be veneer or some other material, bound together with glue and pressed tightly together to make a strong panel. Included to this definition is plywood covered with other materials.*
35. *Data of domestic livestock population are obtain from the Directorate General of Livestock and Animal Health Service, while data on the number of animals slaughtered are based on the quarterly survey conducted by BPS. This survey is a complete enumeration on all slaughterhouses and abattoirs in Indonesia. There are 4.033 covered in 2013.*

AGRICULTURE

tahun 2013 jumlah Dokumen RPH/TPH hasil pencacahan yang diolah sebanyak 4.033.

36. Data statistik perikanan merupakan data sekunder yang bersumber dari Direktorat Jenderal Perikanan Tangkap dan Direktorat Jenderal Budidaya. Statistik perikanan dibedakan atas data Perikanan Tangkap dan Perikanan Budidaya. Perikanan Tangkap diklasifikasikan atas penangkapan ikan di laut dan penangkapan ikan di perairan umum. Perikanan Budidaya diklasifikasikan atas jenis budidaya yaitu budidaya laut, tambak, kolam, karamba, jaring apung, dan sawah.
36. *Fishery Statistics are secondary data obtained from the Directorate General of Capture Fisheries and Directorate General of Aquaculture. Fishery statistics are categorized into capture fisheries and aquaculture. Capture fisheries are further classified into marine capture fisheries and inland open water capture fisheries. Aquaculture are further classified into several types of culture: marine culture, brackish water pond, fresh water pond, cage, floating net, and fish breeding in paddy fields.*
37. Rumah Tangga Perikanan Tangkap adalah rumah tangga yang melakukan kegiatan penangkapan ikan/binatang air lainnya/tanaman air dengan tujuan sebagian/seluruh hasilnya untuk dijual.
37. *A capture fishery household is a household conducting activities in catching fishes/other aquatic animals/aquatic plants, for which the products are wholly or partly to be sold.*
38. Rumah Tangga Perikanan Budidaya adalah rumah tangga yang melakukan kegiatan budidaya ikan/binatang air lainnya/tanaman air dengan tujuan sebagian/seluruh hasilnya untuk dijual.
38. *An aquaculture fishery household is a household conducting activities in culturing fishes/other aquatic animals/aquatic plants, for which the products are wholly or partly to be sold. Different types of parameters.*

ULASAN**DESCRIPTION****Tanaman Pangan**

Luas tanam padi sawah berjumlah 765,4 hektar di tahun 2018. Sebanyak 30,08% dari total luas tanam di Kecamatan Bukit dan 28,60% berada di Kecamatan Timang Gajah. Komoditas tanaman pangan dengan Luas panen yang termasuk besar adalah tanaman Jagung senilai 153,3 ha.

Hortikultura

Tanaman sayuran dengan jumlah produksi terbanyak adalah cabai (cabai besar dan cabai rawit), kentang, dan tomat. Hasil produksi masing-masing adalah 206,211; 106,529; dan 82,855 kuintal. Sedangkan untuk tanaman buah-buahan, produksi terbanyak adalah tanaman jeruk siam/keprok dan pisang dengan jumlah produksi masing-masing 40,218 dan 34,299 kuintal.

Perkebunan

Komoditas unggulan pertanian di Kabupaten Bener Meriah adalah dari sektor perkebunan, terutama tanaman kopi. Jumlah produksi tahun 2018 sebanyak 2,94 ribu ton dengan luas tanam 46,26 ribu ha.

Perkebunan tanaman kopi tersebar di seluruh kecamatan dengan luas tanam berkisar antara 0,09 hingga 9,64

Food Crops

Planted are of Wetland Paddy is 765,4 hectare in 2018. As much as 30,08% of total panted are is located on Bukit Sub-district and 28,60% on Timang Gajah Sub-district. The other food crops commodity with the harvested area is maize with total area about 153,3 hectar.

Horticulture

Vegetable plantation with the highest production is chili (red and green), potato, and tomato with production total production as follows: 206.211; 106.529; and 82.855 quintals. Meanwhile, for fruit plantation, plant commodities with the largest total production are oranges and bananas with total production 40.219 and 34.299 quintals.

Plantation

Competitive commodities of Bener Meriah Regency is on plantation sector, especially coffee beans. Total production in 2018 is 2.94 ribu ton with total planted area is 46.26 ribu ha.

Coffee plantation is widespread throughout every sub-district with total planted area is between 0.09 to 9.64 ribu hectare, except for Syiah Utama

ribu hektar. Akan tetapi luas perkebunan kopi di Kecamatan Syiah Utama termasuk kecil dibandingkan kecamatan lain, yaitu seluas 0,09 ribu hektar.

Tanaman perkebunan lain dengan jumlah produksi terbanyak adalah tebu. Jumlah produksinya mencapai 1,09 ribu ton dan persebarannya mayoritas ada di 2 kecamatan, yaitu Pintu Rime Gayo dan Wih Pesam.

Peternakan

Populasi ternak besar terbanyak berasal dari Kambing, Kerbau, dan Sapi Potong dengan total masing-masing sebesar 5857; 5417; dan 4503 ekor. Sedangkan populasi unggas ayam kampung mencapai 52211 ekor dan ayam pedaging mencapai 48709 ekor.

Perikanan

Wilayah Kabupaten Bener Meriah tidak berbatasan langsung dengan laut dan tidak ada waduk atau danau besar di dalamnya. Dari sektor perikanan, usaha pertanian didominasi oleh kegiatan budidaya kolam air tawar. Luas lahan budidaya tercatat seluas 125,33 hektar.

Sub-district with total area planted only reached 0.09 ribu hectare.

Livestock

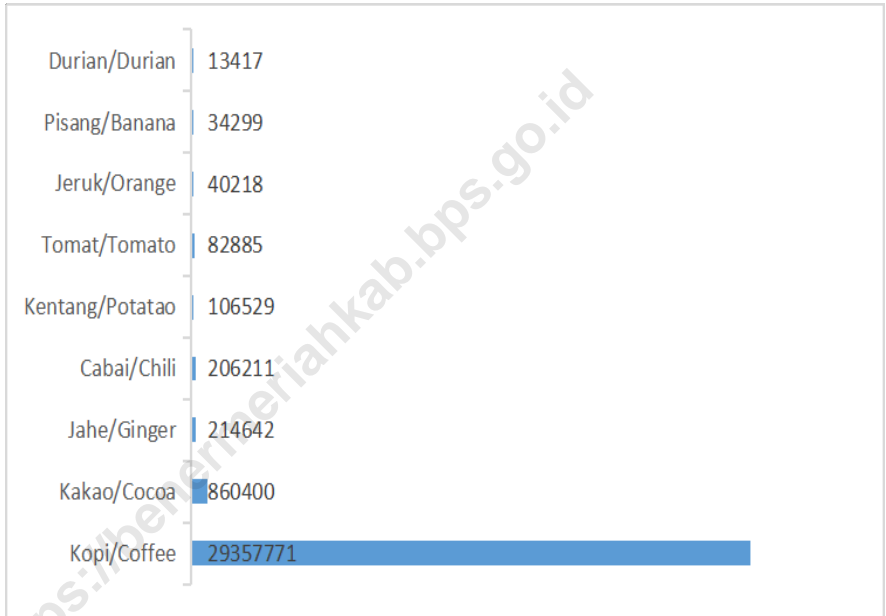
The largest population of cattle comes from sheep, buffalo, and cow meat. Total population from three previous commodities are as follows: 5857; 5417; and 4503; heads. Poultry population of free range chicken and broiler are as follows: 52211 and 48709 heads.

Fishery

None of the area of Bener Meriah regency is bordering sea or shore as well as there weren't any dam or lake of tremendous proportion. From fishery sector, most agriculture activity is dominated by fresh-water captive breeding with total area could reached up to 1255,33 hectare.

Gambar
Picture

5. Produksi Pertanian (kuintal) Komoditas Unggulan di Kabupaten Bener Meriah, 2018
Agriculture Production (quintals) of Competitive Commodities in Bener Meriah Regency 2018



5.1 TANAMAN PANGAN/*FOOD CROPS*

Tabel 5.1.1 Luas Lahan Sawah Menurut Kecamatan dan Jenis Pengairan di Kabupaten Bener Meriah (hektar), 2018
Area of Wetland by Sub-district and Type of Irrigation in Bener Meriah Regency (hectare), 2018

	Kabupaten Regency/City	Irigasi Irrigation	Non Irigasi Non Irrigation	Jumlah Total
	(1)	(2)	(3)	(4)
1.	Bandar
2.	Bener Kelipah
3.	Bukit
4.	Gajah Putih
5.	Mesidah
6.	Permata
7.	Pintu Rime Gayo
8.	Syiah Utama
9.	Timang Gajah
10.	Wih Pesam
	Bener Meriah

Catatan/Note: Data Belum Tersedia/Data Not Available

Sumber/Source: Dinas Pertanian Melalui Laporan Statistik Pertanian Tanaman Pangan, Penggunaan Lahan/Agriculture Departement through Statistic Report of Food Crops, Land Utilization

Tabel 5.1.2 Luas Lahan Pertanian Bukan Sawah & Lahan Bukan Pertanian Menurut Kecamatan di Kabupaten Bener Meriah (hektar), 2018
Area of Dry Field/Garden, Shifting Cultivation, Land and Temporarily Unused Land by Sub-district in Bener Meriah Regency (hectare), 2018

Kecamatan Sub-district	Tegal/Kebun Dry Field/Garden	Ladang/Huma Shifting Cultivation	Perkebunan Plantation	Sementara Tidak Diusahakan Temporarily Unused
(1)	(2)	(3)	(4)	(5)
1. Bandar
2. Bener Kelipah
3. Bukit
4. Gajah Putih
5. Mesidah
6. Permata
7. Pintu Rime Gayo
8. Syiah Utama
9. Timang Gajah
10. Wih Pesam
Bener Meriah

Lanjutan Tabel 5.1.2
Continuation of Table 5.1.2

Kecamatan <i>Sub-district</i>	Hutan Rakyat <i>Forests of The People</i>	Hutan Negara <i>State Forests</i>	Lainnya <i>Others</i>	Lahan Bukan Pertanian <i>Non- agricultural Land</i>
(1)	(2)	(3)	(4)	(5)
1. Bandar
2. Bener Kelipah
3. Bukit
4. Gajah Putih
5. Mesidah
6. Permata
7. Pintu Rime Gayo
8. Syiah Utama
9. Timang Gajah
10. Wih Pesam
.
Bener Meriah

Catatan/Note: Data Belum Tersedia/Data Not Available

Sumber/Source: Dinas Pertanian Melalui Laporan Statistik Pertanian Tanaman Pangan, Penggunaan Lahan/Agriculture Departement through Statistic Report of Food Crops, Land Utilization

Tabel 5.1.3 Luas Lahan yang Terserang Hama Penyakit Tanaman Menurut Jenis Hama di Kabupaten Bener Meriah (hektar), 2013-2018
Area Stricken with Plant Pests and Diseases in Bener Meriah Regency (hectare), 2013-2018

Jenis Hama & Serangan Type of Plant Pests & Diseases		2014	2015	2016	2017	2018
(1)	(2)	(3)	(4)	(5)	(6)	(6)
1.	Hama Putih <i>Mealybugs, whiteflies</i>	77	218	169	209	178
2.	Walang Sangit <i>Leptocorisa oratorius</i>	251	91	67	81	63
3.	Wareng Hijau <i>Nephotettix virescens</i>	-	-	-	-	-
4.	Tikus/Rats	49	89	21	18	11
5.	Babi Hutan <i>Boars</i>	-	-	-	-	-
6.	Burung/Birds	181	570	322	210	64
7.	Pengerek Batang <i>Stemborer</i>	39	67	25	47	39
8.	Monyet/Monkeys	-	-	-	-	-
9.	Ulat Grayak <i>Grayak Caterpillar</i>	-	-	-	-	-
10.	Kepinding Tanah <i>Scotinophara coarctata</i>	188	16	7	2	-
11.	Blas <i>Pyricularia grisea</i>	-	-	31	79	45
12.	Wereng Putih <i>White leafhoppers</i>	27	-	-	-	-
13.	Hama Kresek <i>Bacterial Leaf Blight (BLB)</i>	NA	NA	39	56	61
Bener Meriah		812	1 051	681	702	461

Sumber/Source: Dinas Pertanian Kabupaten Bener Meriah/Agriculture Departement

Tabel 5.1.4 Luas Tanam (hektar) & Luas Panen (hektar) Tanaman Padi (Sawah & Ladang) Menurut Kecamatan di Kabupaten Bener Meriah, 2018
Planted Area (hectare) & Harvested Area (hectare) of Paddy Plants (Wetland & Dryland) by Sub-district in Bener Meriah Regency, 2018

Kecamatan <i>Sub-district</i>	Padi Sawah <i>Wetland Paddy</i>		Padi Ladang <i>Dryland Paddy</i>	
	Luas Tanam (ha) <i>Planted Area (ha)</i>	Luas Panen (ha) <i>Harvested Area (ha)</i>	Luas Tanam (ha) <i>Planted Area (ha)</i>	Luas Panen (ha) <i>Harvested Area (ha)</i>
(1)	(2)	(3)	(4)	(5)
1. Bandar	6,7	13,4	-	-
2. Bener Kelipah	0,0	0,0	-	-
3. Bukit	230,3	232,2	-	-
4. Gajah Putih	50,9	78,8	-	-
5. Mesidah	32,6	25,0	-	-
6. Permata	0,0	0,0	-	-
7. Pintu Rime Gayo	111,5	14,4	-	-
8. Syiah Utama	112,5	128,8	-	-
9. Timang Gajah	218,9	255,0	-	-
10. Wih Pesam	2,0	7,8	-	-
Bener Meriah	765,4	756,3	-	-

Sumber/Source: Dinas Pertanian Melalui Laporan Statistik Pertanian Tanaman Pangan, Penggunaan Lahan/Agriculture Departement through Statistic Report of Food Crops, Land Utilization

Tabel 5.1.5 Luas Tanam (hektar) & Luas Panen (hektar) Tanaman Palawija Menurut Kecamatan di Kabupaten Bener Meriah, 2018
Planted Area (hectare) & Harvested Area (hectare) of Coarse Grains, Pulses, Roots & Tuber by Sub-district in Bener Meriah Regency, 2018

Kecamatan <i>Sub-district</i>	Jagung <i>Maize</i>		Kedelai <i>Soybean</i>	
	Luas Tanam (ha) <i>Planted Area (ha)</i>	Luas Panen (ha) <i>Harvested Area (ha)</i>	Luas Tanam (ha) <i>Planted Area (ha)</i>	Luas Panen (ha) <i>Harvested Area (ha)</i>
(1)	(2)	(3)	(4)	(5)
1. Bandar	0,0	0,0	0,0	0,0
2. Bener Kelipah	0,0	0,0	0,0	0,0
3. Bukit	5,0	4,0	0,0	0,0
4. Gajah Putih	27,5	14,5	19,3	19,3
5. Mesidah	15,0	1,0	0,0	0,0
6. Permata	1,0	1,0	0,0	0,0
7. Pintu Rime Gayo	90,0	42,0	0,0	0,0
8. Syiah Utama	119,5	56,8	63,5	18,3
9. Timang Gajah	75,5	18,0	15,0	12,0
10. Wih Pesam	13,0	16,0	0,0	0,0
Bener Meriah	346,5	153,3	97,8	49,6

Lanjutan Tabel 5.1.5
Continuation of Table 5.1.5

Kecamatan <i>Sub-district</i>	Ubi Kayu <i>Cassava</i>		Ubi Jalar <i>Sweet Potato</i>	
	Luas Tanam (ha) <i>Planted Area (ha)</i>	Luas Panen (ha) <i>Harvested Area (ha)</i>	Luas Tanam (ha) <i>Planted Area (ha)</i>	Luas Panen (ha) <i>Harvested Area (ha)</i>
(1)	(2)	(3)	(4)	(5)
1. Bandar	2,0	2,0	0,0	0,0
2. Bener Kelipah	1,0	0,0	1,0	0,0
3. Bukit	6,0	8,0	3,0	4,0
4. Gajah Putih	0,0	0,0	0,0	0,0
5. Mesidah	1,0	1,0	0,0	0,0
6. Permata	3,0	3,0	2,0	1,0
7. Pintu Rime	0,0	2,0	1,0	2,0
Gayo				
8. Syiah Utama	0,0	0,0	0,0	0,0
9. Timang Gajah	0,0	0,0	0,0	0,0
10. Wih Pesam	3,0	4,0	1,0	2,0
.				
Bener Meriah	16,0	20,0	8,0	9,0

Lanjutan Tabel 5.1.5
Continuation of Table 5.1.5

Kecamatan <i>Sub-district</i>	Kacang Tanah <i>Peanut</i>	
	Luas Tanam (ha)	Luas Panen (ha)
	<i>Planted Area (ha)</i>	<i>Harvested Area (ha)</i>
(1)	(2)	(3)
1. Bandar	0,0	0,0
2. Bener Kelipah	0,0	0,0
3. Bukit	0,0	0,0
4. Gajah Putih	0,0	0,0
5. Mesidah	0,0	1,0
6. Permata	0,0	0,0
7. Pintu Rime Gayo	0,0	0,0
8. Syiah Utama	0,0	0,0
9. Timang Gajah	23,0	21,5
10. Wih Pesam	0,0	0,0
Bener Meriah	23,0	22,5

Sumber/Source: Dinas Pertanian Melalui Laporan Statistik Pertanian Tanaman Pangan, Penggunaan Lahan/Agriculture Departement through Statistic Report of Food Crops, Land Utilization

Tabel 5.1.6 Jumlah Produksi (kuintal) Tanaman Pangan & Palawija Menurut Kecamatan di Kabupaten Bener Meriah, 2018
Total Production (quintal) of Food Crops by Sub-district in Bener Meriah Regency, 2018

Jenis Tanaman Type of Food Crops		2018
(1)	(2)	
1. Padi Sawah Wetland Paddy		...
2. Padi Ladang Dryland Paddy		...
3. Jagung Maize		...
4. Kedelai Soybean		...
5. Kacang Tanah Peanut		...
Bener Meriah		...

Catatan/Note: Data Belum Tersedia/Data Not Available

Sumber/Source: Dinas Pertanian Melalui Laporan Statistik Pertanian Tanaman Pangan, Penggunaan Lahan/Agriculture Departement through Statistic Report of Food Crops, Land Utilization

5.2 HORTIKULTURA/*HORTICULTURE*

Tabel 5.2.1 Luas Panen Tanaman Sayuran Menurut Kecamatan dan Jenis Tanaman di Kabupaten Bener Meriah (ha), 2017 dan 2018
Harvested Area of Vegetables by Subdistrict and Kind of Plant in Bener Meriah Regency (ha), 2017 and 2018

Kecamatan <i>Sub-district</i>	Bawang Merah <i>Shallot</i>		Cabai Chili		Kentang Potato		Kubis Cabbage	
	2017	2018	2017	2018	2017	2018	2017	2018
(1)	(2)	(3)	(4)	(5)	(6)	(7)	(8)	(9)
1. Bandar	12	14	149	183	21	13	25	19
2. Bener Kelipah	3	2	16	26	9	11	126	112
3. Bukit	54	38	440	434	131	116	301	229
4. Gajah Putih	4	–	107	101	–	–	–	–
5. Mesidah	3	7	39	42	–	–	–	–
6. Permata	42	14	163	107	114	55	1 417	154
7. Pintu Rime Gayo	2	–	48	65	–	–	–	–
8. Syiah Utama	–	–	23	5	–	–	–	–
9. Timang Gajah	17	–	94	112	–	–	–	–
10. Wih Pesam	8	5	127	142	7	3	2	–
Bener Meriah	145	80	1 206	1 217	282	198	1 871	514

Lanjutan Tabel 5.2.1
Continuation of Table 5.2.1

Kecamatan Sub-district	Petsai Chinese Cabbage		Tomat Tomato		Bawang Putih Garlic	
	2017	2018	2017	2018	2017	2018
	(2)	(3)	(4)	(5)	(6)	(7)
1. Bandar	–	–	34	15	–	–
2. Bener Kelipah	2	3	6	9	1	–
3. Bukit	2	3	138	128	2	–
4. Gajah Putih	–	–	–	–	–	–
5. Mesidah	–	–	3	8	–	–
6. Permata	–	–	56	24	10	–
7. Pintu Rime Gayo	–	–	–	–	–	–
8. Syiah Utama	–	–	–	–	–	–
9. Timang Gajah	–	–	–	–	–	–
10. Wih Pesam	1	2	16	18	–	–
Bener Meriah	5	8	263	202	13	–

Sumber/Source: BPS, Statistik Pertanian Hortikultura SPH-SBS/BPS-Statistics Indonesia, Agricultural Statistic for Horticulture SPH-SBS

Tabel 5.2.2 Produksi Tanaman Sayuran Menurut Kecamatan dan Jenis Tanaman di Kabupaten Bener Meriah (kuintal), 2017 dan 2018
Table *Production of Vegetables by Subdistrict and Kind of Plant in Bener Meriah Regency (quintal), 2017 and 2018*

Kecamatan Sub-district	Bawang Merah Shallot		Cabai Chili		Kentang Potato		Kubis Cabbage	
	2017	2018	2017	2018	2017	2018	2017	2018
(1)	(2)	(3)	(4)	(5)	(6)	(7)	(8)	(9)
1. Bandar	1 218	1 174	44 600	10 758	4 490	2 797	3 120	1 168
2. Bener Kelipah	260	150	3 652	2 719	24 820	25 950	2 020	1 709
3. Bukit	7 057	3 840	93 574	111 066	62 880	42 712	47 199	27 968
4. Gajah Putih	220	–	14 823	22 511	–	–	–	–
5. Mesidah	270	255	2 250	1 595	–	–	–	–
6. Permata	4 782	1 050	24 054	16 710	291 750	35 070	19 950	14 271
7. Pintu Rime Gayo	160	–	1 741	6 100	–	–	–	–
8. Syiah Utama	–	–	6 415	1 045	–	–	–	–
9. Timang Gajah	1 288	–	9 567	14 724	–	–	–	–
10. Wih Pesam	800	480	24 599	18 983	330	–	1 680	830
Bener Meriah	16 055	6 949	225 275	206 211	384 270	106 529	73 969	45 946

Lanjutan Tabel 5.2.2
Continuation of Table 5.2.2

Kecamatan Sub-district	Petsai Chinese Cabbage		Tomat Tomato		Bawang Putih Garlic	
	2017	2018	2017	2018	2017	2018
(1)	(2)	(3)	(4)	(5)	(6)	(7)
1. Bandar	-	-	10 137	2 612	-	-
2. Bener Kelipah	350	182	6 360	963	100	-
3. Bukit	355	279	111 155	60 435	150	-
4. Gajah Putih	-	-	-	-	-	-
5. Mesidah	-	-	756	1 795	-	-
6. Permata	-	-	19 792	8 145	1 150	-
7. Pintu Rime Gayo	-	-	-	-	-	-
8. Syiah Utama	-	-	-	-	-	-
9. Timang Gajah	-	-	-	-	-	-
10. Wih Pesam	180	300	7 940	8 935	-	-
Bener Meriah	885	761	156 140	82 885	1 400	-

Sumber/Source: BPS, Statistik Pertanian Hortikultura SPH-SBS/BPS-Statistics Indonesia, Agricultural Statistic for Horticulture SPH-SBS

Tabel 5.2.3 Luas Panen Tanaman Sayuran dan Buah–Buahan Semusim Menurut Jenis Tanaman (ha), 2015-2018
Table *Harvested Area of Seasonal Vegetables and Fruits by Kind of Plant (ha), 2015-2018*

Jenis Tanaman <i>Kind of Plants</i>	2015	2016	2017	2018
(1)	(2)	(3)	(4)	(5)
Sayuran/ Vegetables				
Bawang Daun/ Wlech Onion	49	52
Bawang Merah/ Shallot	145	80
Bawang Putih/ Garlic	13	–
Bayam/ Spinach	-	–
Buncis/ Green Bean	67	51
Cabai Besar/ Chili (Capsicum Annum)	469	477
Cabai Rawit/ Chili (Capsicum Frutescens)	737	740
Cabai/ Chili	1 206	1 217
Jamur/ Mushroom	50	250
Kacang Merah/ Red Bean	5	6
Kacang Panjang/ Yarldlong Bean	-	–
Kangkung/ Kangkong	-	–
Kembang Kol/ Cauliflower	89	54
Kentang/ Potato	1 871	514
Ketimun/ Cucumber	1	1
Kubis/ Cabbage	282	198
Labu Siam/ Chayote	17	19
Lobak/ Radish	-	–
Paprika/ Bell Pepper	-	–
Petsai/ Chinese Cabbage	5	8
Terung/ Eggplant	-	–
Tomat/ Tomato	253	202
Wortel/ Carrot	104	66
Buah–buahan/ Fruits				
Blewah/ Cantaloupe	-	–
Melon/ Melon	-	–
Semangka/ Watermelon	-	–
Stroberi/ Strawberry	-	–

Catatan/Note: Data 2015 dan Data 2016 belum tersedia/2015 and 2016 Data Not Available

Sumber/Source: BPS, Statistik Pertanian Hortikultura SPH-SBS/BPS-Statistics Indonesia, Agricultural Statistic for Horticulture SPH-SBS

Tabel 5.2.4 **Produksi Tanaman Sayuran dan Buah–Buahan Semusim Menurut Jenis Tanaman (kuintal), 2015–2018**
Table **Production of Seasonal Vegetables and Fruits by Kind of Plant (quintal), 2015–2018**

Jenis Tanaman <i>Kind of Plants</i>	2015	2016	2017	2018
(1)	(2)	(3)	(4)	(5)
Sayuran/ Vegetables				
Bawang Daun/ Wlech Onion	4 254	4 335
Bawang Merah/ Shallot	16 055	6 949
Bawang Putih/ Garlic	1 400	–
Bayam/ Spinach	–	–
Buncis/ Green Bean	14 980	11 958
Cabai Besar/ Chili (Capsicum Annum)	101 918	91 488
Cabai Rawit/ Chili (Capsicum Frutescens)	123 357	114 723
Cabai/ Chili	225 275	206 211
Jamur/ Mushroom	77	24 469
Kacang Merah/ Red Bean	250	392
Kacang Panjang/ Yardlong Bean	–	–
Kangkung/ Kangkong	–	–
Kembang Kol/ Cauliflower	12 995	6 417
Kentang/ Potato	384 270	106 529
Ketimun/ Cucumber	20	150
Kubis/ Cabbage	73 969	45 946
Labu Siam/ Chayote	19 529	35 400
Lobak/ Radish	–	–
Paprika/ Bell Pepper	–	–
Petsai/ Chinese Cabbage	885	761
Terung/ Eggplant	–	–
Tomat/ Tomato	156 140	82 885
Wortel/ Carrot	17 141	9 416
Buah–buahan/ Fruits				
Blewah/ Cantaloupe	–	–
Melon/ Melon	–	–
Semangka/ Watermelon	–	–
Stroberi/ Strawberry	–	–

Catatan/Note: Data 2015 dan Data 2016 belum tersedia/2015 and 2016 Data Not Available

Sumber/Source: BPS, Statistik Pertanian Hortikultura SPH-SBS/BPS-Statistics Indonesia, Agricultural Statistic for Horticulture SPH-SBS

Tabel 5.2.5 Luas Panen Tanaman Biofarmaka Menurut Kecamatan dan Jenis Tanaman di Kabupaten Bener Meriah (m²), 2017-2018
Harvested Area of Medicinal Plants by Subdistrict and Kind of Plant in Bener Meriah Regency (m²), 2017-2018

Kecamatan Sub-district	Jahe Ginger		Laos/Lengkuas Galanga		Kencur East Indian Galangal		Kunyit Turmeric	
	2017	2018	2017	2018	2017	2018	2017	2018
(1)	(2)	(3)	(4)	(5)	(6)	(7)	(8)	(9)
1. Bandar	725	13 315	3 500	2 539	–	–	7 100	3 803
2. Bener Kelipah	275	150	305	240	–	–	270	70
3. Bukit	19 550	14 800	2 925	–	–	–	5 625	–
4. Gajah Putih	120	555	135	245	–	–	135	353
5. Mesidah	–	–	–	–	–	–	–	–
6. Permata	485	2 527	89	1 028	–	–	880	2 430
7. Pintu Rime Gayo	1 000	110	150	50	130	–	100	90
8. Syiah Utama	–	–	–	–	–	–	–	–
9. Timang Gajah	389	730	556	52	–	–	228	5
10. Wih Pesam	210	143	160	127	–	–	160	77
Bener Meriah	22 754	32 330	7 820	4 281	130	–	14 498	6 828

Sumber/Source: BPS, Statistik Pertanian Hortikultura SPH-SBS/BPS-Statistics Indonesia, Agricultural Statistic for Horticulture SPH-SBS

Tabel 5.2.6 Produksi Tanaman Biofarmaka Menurut Kecamatan dan Jenis Tanaman di Kabupaten Bener Meriah (kg), 2018
Table Production of Medicinal Plants by Subdistrict and Kind of Plant in Bener Meriah Regency (kg), 2018

Kecamatan Sub-district	Jahe Ginger		Laos/Lengkuas Galanga		Kencur East Indian Galangal		Kunyit Turmeric	
	2017	2018	2017	2018	2017	2018	2017	2018
(1)	(2)	(3)	(4)	(5)	(6)	(7)	(8)	(9)
1. Bandar	1 689	57 790	2 981	10 622	–	–	4 300	12 160
2. Bener Kelipah	1 392	950	2 168	1 290	–	–	1 660	920
3. Bukit	205 000	102 375	31 642	–	–	–	42 394	–
4. Gajah Putih	2 265	4 071	1 580	1 946	–	–	2 405	2 927
5. Mesidah	–	–	–	–	–	–	–	–
6. Permata	2 230	42 025	511	2 132	–	–	1 986	24 451
7. Pintu Rime Gayo	240	1 472	54	417	45	–	43	610
8. Syiah Utama	–	–	–	–	–	–	–	–
9. Timang Gajah	1 362	5 184	2 424	246	–	–	546	12
10. Wih Pesam	968	775	796	1 145	–	–	564	331
Bener Meriah	215 146	214 642	42 156	17 798	45	–	53 898	41 411

Sumber/Source: BPS, Statistik Pertanian Hortikultura SPH-SBS/BPS-Statistics Indonesia, Agricultural Statistic for Horticulture SPH-SBS

Tabel 5.2.7 Luas Panen Tanaman Biofarmaka Menurut Jenis Tanaman (m²), 2015-2018
Table *Harvested Area of Medicinal Plants by Kind of Plant (m²), 2015-2018*

Jenis Tanaman <i>Kind of Plants</i>	2015	2016	2017	2018
(1)	(2)	(3)	(4)	(5)
Dlingo/Dringo/ Sweet Root/Calamus	-	-
Jahe/ Ginger	22 754	32 330
Kapulaga/ Java Cardamon	2 000	1 500
Keji Beling/Kecibeling/ Strobilanthes crisper	-	-
Kencur/ East Indian Galangal	130	-
Kunyit/ Turmeric	14 498	6 828
Laos/Lengkuas/ Galanga	7 820	4 281
Lempuyang/ Zingiber Aromaticum	95	50
Lidah Buaya/ Oliviera	-	-
Mahkota Dewa/ God's Crown	-	-
Mengkudu/Pace/ Indian Mulberry	-	-
Sambiloto/ King of Bitter	-	-
Temuireng/ Black Turmeric	-	-
Temukunci/ Chinese Keys	-	-
Temulawak/ Java Turmeric	280	212

Catatan/Note: Data 2015 dan Data 2016 belum tersedia/2015 and 2016 Data Not Available

Sumber/Source: BPS, Statistik Pertanian Hortikultura SPH-SBS/BPS-Statistics Indonesia, Agricultural Statistic for Horticulture SPH-SBS

Tabel 5.2.8 **Produksi Tanaman Biofarmaka Menurut Jenis Tanaman**
Table **(kg), 2015-2018**
Production of Medicinal Plants by Kind of Plant (kg), 2015-2018

Jenis Tanaman <i>Kind of Plants</i>	2015	2016	2017	2018
(1)	(2)	(3)	(4)	(5)
Dlingo/Dringo/ Sweet Root/Calamus	-	-
Jahe/ Ginger	215 146	214 642
Kapulaga/ Java Cardamon	2 050	2 190
Keji Beling/Kecibeling/ Strobilanthes crispa	-	-
Kencur/ East Indian Galangal	45	-
Kunyit/ Turmeric	53 898	41 411
Laos/Lengkuas/ Galanga	42 156	17 798
Lempuyang/ Zingiber Aromaticum	387	470
Lidah Buaya/ Oliviera	-	-
Mahkota Dewa/ God's Crown	-	-
Mengkudu/Pace/ Indian Mulberry	-	-
Sambiloto/ King of Bitter	-	-
Temuireng/ Black Turmeric	-	-
Temukunci/ Chinese Keys	-	-
Temulawak/ Java Turmeric	365	1 050

Catatan/Note: Data 2015 dan Data 2016 belum tersedia/2015 and 2016 Data Not Available

Sumber/Source: BPS, Statistik Pertanian Hortikultura SPH-SBS/BPS-Statistics Indonesia, Agricultural Statistic for Horticulture SPH-SBS

Tabel 5.2.9 Luas Panen Tanaman Hias Menurut Kecamatan dan Jenis Tanaman di Kabupaten Bener Meriah (m²), 2017 dan 2018
Table *Harvested Area of Ornamental Plants by Subdistrict and Kind of Plant in Bener Meriah Regency (m²), 2017 and 2018*

Kecamatan Sub-district	Anggrek <i>Orchid</i>		Krisan <i>Chrysantemum</i>		Mawar <i>Rose</i>		Sedap Malam <i>Tuberose</i>	
	2017	2018	2017	2018	2017	2018	2017	2018
(1)	(2)	(3)	(4)	(5)	(6)	(7)	(8)	(9)
1. Bandar	-	-	-	-	-	-	-	-
2. Bener Kelipah	-	-	-	-	-	-	-	-
3. Bukit	-	-	-	-	-	-	-	-
4. Gajah Putih	-	-	-	-	-	-	-	-
5. Mesidah	-	-	-	-	-	-	-	-
6. Permata	-	-	-	-	-	-	-	-
7. Pintu Rime Gayo	-	-	-	-	-	-	-	-
8. Syiah Utama	-	-	-	-	-	-	-	-
9. Timang Gajah	-	-	-	-	-	-	-	-
10. Wih Pesam	-	-	1 250	-	-	-	-	-
Bener Meriah	-	-	1 250	-	-	-	-	-

Sumber/Source: BPS, Statistik Pertanian Hortikultura SPH-TH/BPS-Statistics Indonesia, Agricultural Statistic for Horticulture SPH-TH

Tabel 5.2.10 Produksi Tanaman Hias Menurut Kecamatan dan Jenis Tanaman di Kabupaten Bener Meriah (tangkai), 2017-2018
Table Production of Ornamental Plants by Subdistrict and Kind of Plant in Bener Meriah Regency (stalks), 2017-2018

Kecamatan Sub-district	Anggrek Orchid		Krisan Chrysantemum		Mawar Rose		Sedap Malam Tuberose	
	2017	2018	2017	2018	2017	2018	2017	2018
	(1)	(2)	(3)	(4)	(5)	(6)	(7)	(8)
1. Bandar	-	-	-	-	-	-	-	-
2. Bener Kelipah	-	-	-	-	-	-	-	-
3. Bukit	-	-	-	-	-	-	-	-
4. Gajah Putih	-	-	-	-	-	-	-	-
5. Mesidah	-	-	-	-	-	-	-	-
6. Permata	-	-	-	-	-	-	-	-
7. Pintu Rime Gayo	-	-	-	-	-	-	-	-
8. Syiah Utama	-	-	-	-	-	-	-	-
9. Timang Gajah	-	-	-	-	-	-	-	-
10. Wih Pesam	-	-	10 500	-	-	-	-	-
Bener Meriah	-	-	10 500	-	-	-	-	-

Sumber/Source: BPS, Statistik Pertanian Hortikultura SPH-TH/BPS-Statistics Indonesia, Agricultural Statistic for Horticulture SPH-TH

**Tabel 5.2.11 Luas Panen Tanaman Hias Menurut Jenis Tanaman (m²),
 2017 dan 2018**
Table **Harvested Area of Ornamental Plants by Kind of Plant (m²),
 2017 and 2018**

Jenis Tanaman <i>Kind of Plants</i>	2017	2018
(1)	(2)	(3)
Adenium (Kamboja Jepang)/ Adenium obesum	-	-
Aglaonema/ Chinese evergreens	-	-
Anggrek/ Orchid	-	-
Anthurium Bunga/ Flamingo Lily Flower	-	-
Anthurium Daun/ Laceleaf	-	-
Anyelir/ Carnation	625	-
Caladium/ Heart of Jesus	-	-
Cordyline/ Cordyline	-	-
Diffenbachia/ Dumb canes	-	-
Dracaena/ Dracaena	-	-
Euphorbia/ Spurges	-	-
Gladiol/ Gladiol	-	-
Herbras/ Gerbera	-	-
Krisan/ Chrysantemum	1 250	-
Mawar/ Rose	-	-
Melati/ Jasmine	-	-
Monstera/ Swiss cheese plant	-	-
Pakis/ Fern	-	-
Palem/ Palm	-	-
Pedang-pedangan/ Sansevieria	-	-
Pisang-pisangan/ Heliconia	-	-
Philodendron/ Philodendron	-	-
Sedap Malam/ Tuberose	-	-
Soka/ Ixora	-	-

Sumber/Source: BPS, Statistik Pertanian Hortikultura SPH-TH/BPS-Statistics Indonesia, Agricultural Statistic for Horticulture SPH-TH

**Tabel 5.2.12 Produksi Tanaman Hias Menurut Jenis Tanaman (tangkai),
Table 2017-2018
Production of Ornamental Plants by Kind of Plant (stalks),
2017-2018**

Jenis Tanaman <i>Kind of Plants</i>	2017	2018
(1)	(2)	(3)
Adenium (Kamboja Jepang)/ Adenium obesum	-	-
Aglaonema/ Chinese evergreens	-	-
Anggrek/ Orchid	-	-
Anthurium Bunga/ Flamingo Lily Flower	-	-
Anthurium Daun/ Laceleaf	-	-
Anyelir/ Carnation	-	-
Caladium/ Heart of Jesus	-	-
Cordyline/ Cordyline	-	-
Diffenbachia/ Dumb canes	-	-
Dracaena/ Dracaena	-	-
Euphorbia/ Spurges	-	-
Gladiol/ Gladiol	-	-
Herbras/ Gerbera	-	-
Krisan/ Chrysantemum	-	-
Mawar/ Rose	-	-
Melati/ Jasmine	-	-
Monstera/ Swiss cheese plant	-	-
Pakis/ Fern	-	-
Palem/ Palm	-	-
Pedang-pedangan/ Sansevieria	-	-
Pisang-pisangan/ Heliconia	-	-
Philodendron/ Philodendron	-	-
Sedap Malam/ Tuberose	-	-
Soka/ Ixora	-	-

Sumber/Source: BPS, Statistik Pertanian Hortikultura SPH-TH/BPS-Statistics Indonesia, Agricultural Statistic for Horticulture SPH-TH

Tabel 5.2.13 Produksi Buah-buahan Menurut Jenis Tanaman Menurut Kecamatan di Kabupaten Bener Meriah (kuintal), 2017 dan 2018
Production of Fruits by Kind of Plant by Subdistrict in Bener Meriah Regency (quintal), 2017 and 2018

Kecamatan Sub-district	Mangga Mango		Durian Durian		Jeruk Orange	
	2017	2018	2017	2018	2017	2018
	(1)	(2)	(3)	(4)	(5)	(6)
Bandar	10	393	60	-	12 630	22 400
Bener Kelipah	-	-	-	-	70	-
Bukit	-	-	-	-	1 300	2 350
Gajah Putih	12	4	10 500	7 791	328	710
Mesidah	-	-	-	2 553	11 050	7 000
Permata	-	-	-	-	-	3
Pintu Rime Gayo	-	-	20	371	140	42
Syah Utama	-	-	-	1 543	-	-
Timang Gajah	-	-	46	1 114	281	3 738
Wih Pesam	4	19	20	45	820	3 975
Bener Meriah	26	416	10 646	13 417	26 619	40 218

Lanjutan Tabel 5.2.13
Continuation of Table 5.2.13

Kecamatan Sub-district	Pisang Banana		Pepaya Papaya		Salak Salacca	
	2017	2018	2017	2018	2017	2018
	(1)	(2)	(3)	(4)	(5)	(6)
Bandar	6 506	15 535	48	143	–	–
Bener Kelipah	209	815	–	83	–	–
Bukit	1 085	1 178	–	–	–	–
Gajah Putih	968	3 984	24	63	–	–
Mesidah	110	3 785	–	–	–	–
Permata	1 552	2 540	369	385	–	–
Pintu Rime Gayo	2 220	6 120	189	261	6	1
Syiah Utama	102	–	62	–	–	–
Timang Gajah	90	122	56	47	–	–
Wih Pesam	430	220	137	775	–	–
Bener Meriah	13 272	34 299	885	1 757	6	1

Sumber/Source: BPS, Statistik Pertanian Hortikultura SPH-BST/BPS-Statistics Indonesia, Agricultural Statistic for Horticulture SPH-BST

Tabel 5.2.14 Produksi Buah–Buahan dan Sayuran Tahunan Menurut Jenis Tanaman (kuintal), 2015–2018
Table Production of Annual Fruits and Vegetables by Kind of Plant (kuintal), 2015–2018

Jenis Tanaman <i>Kind of Plants</i>	2015	2016	2017	2018
(1)	(2)	(3)	(4)	(5)
Buah–Buahan/ Fruits:				
Alpukat/ Avocado	33 626	30 442
Anggur/ Grape	-	0
Apel/ Apple	-	0
Belimbing/ Star Fruit	6	15
Duku/Langsat/Kokosan/ Duku	341	55
Durian/ Durian	10 646	13 417
Jambu Air/ Rose Apple	480	1 354
Jambu Biji/ Guava	593	1 034
Jeruk Besar/ Pomelo	2	9
Jeruk Siam/Keprok/ Tangerine/Orange	26 619	40 218
Jeruk/ Orange (Tangerine + Pomelo)	26 621	40 227
Mangga/ Mango	26	416
Manggis/ Mangosteen	-	0
Markisa/ Marquisa	199	244
Nangka/Cempedak/ Jack Fruit	4 586	3 518
Nenas/ Pineapple	231	151
Pepaya/ Papaya	885	1 757
Pisang/ Banana	13 272	34 299
Rambutan/ Rambutan	61	384
Salak/ Salacca	6	1
Sawo/Sapodilla/ Star Apple	59	53
Sirsak/ Soursop	3	1
Sukun/ Bread Fruit	-	0
Sayuran/ Vegetables				
Jengkol/ Jengkol	17	30
Melinjo/ Melinjo	-	0
Petai/ Twisted Cluster Bean	14	9

Catatan/Note: Data 2015 dan Data 2016 belum tersedia/2015 and 2016 Data Not Available

Sumber/Source: BPS, Statistik Pertanian Hortikultura SPH-BST/BPS-Statistics Indonesia, Agricultural Statistic for Horticulture SPH-BST

5.3 PERKEBUNAN/PLANTATION

Tabel 5.3.1 Luas Areal Tanaman Perkebunan Menurut Kecamatan dan Jenis Tanaman di Kabupaten Bener Meriah (ribu ha), 2017 dan 2018
Planted Area of Estate Crops by Subdistrict and Type of Crops in Bener Meriah Regency (thousand ha), 2017 and 2018

Kecamatan Sub-district	Kelapa Sawit <i>Oil Palm</i>		Kelapa <i>Coconut</i>		Karet <i>ubber</i>		Kopi <i>Coffee</i>	
	2017	2018	2017	2018	2017	2018	2017	2018
	(1)	(2)	(3)	(4)	(5)	(6)	(7)	(8)
1. Bandar	-	-	4,70	4,70
2. Bener Kelipah	-	-	1,51	1,51
3. Bukit	-	-	3,71	3,71
4. Gajah Putih	-	-	3,97	3,97
5. Mesidah	-	-	5,10	5,10
6. Permata	-	-	9,64	9,64
7. Pintu Rime Gayo	3,00	3,00	8,59	8,59
8. Syiah Utama	-	-	0,09	0,09
9. Timang Gajah	-	-	5,02	5,02
10. Wih Pesam	-	-	3,93	3,93
Bener Meriah	3,00	3,00	46,26	46,26

Lanjutan Tabel 5.3.1
Continuation of Table 5.3.1

Kecamatan Sub-district	Kakao Cocoa		Tebu Sugar Cane		Teh Tea		Tembakau Tobacco	
	2017	2018	2017	2018	2017	2018	2017	2018
(1)	(2)	(3)	(4)	(5)	(6)	(7)	(8)	(9)
1. Bandar	-	-	-	-	-	-
2. Bener Kelipah	-	-	-	-	-	-
3. Bukit	-	-	-	-	-	-
4. Gajah Putih	0,22	0,22	-	-	-	-
5. Mesidah	-	-	-	-	-	-
6. Permata	-	-	-	-	0,06	0,06
7. Pintu Rime Gayo	0,14	0,14	0,07	0,07	-	-
8. Syiah Utama	0,50	0,50	-	-	-	-
9. Timang Gajah	0,07	0,07	-	-	0,04	0,04
10. Wih Pesam	-	-	1,02	1,02	-	-
Bener Meriah	0,93	0,93	1,09	1,09	0,10	0,10

Tabel 5.3.2 Produksi Perkebunan Menurut Kecamatan dan Jenis Tanaman di Kabupaten Bener Meriah (ribu ton), 2017 dan 2018
Production of Estates by Subdistrict and Type of Crops in Bener Meriah Regency (thousand tons), 2017 and 2018

Kecamatan Sub-district	Kelapa Sawit Oil Palm		Kelapa Coconut		Karet ubber		Kopi Coffee	
	2017	2018	2017	2018	2017	2018	2017	2018
(1)	(2)	(3)	(4)	(5)	(6)	(7)	(8)	(9)
1. Bandar	-	-	0,30	0,30
2. Bener Kelipah	-	-	0,10	0,10
3. Bukit	-	-	0,27	0,27
4. Gajah Putih	-	-	0,28	0,28
5. Mesidah	-	-	0,25	0,25
6. Permata	-	-	0,63	0,63
7. Pintu Rime Gayo	0,60	0,60	0,44	0,44
8. Syiah Utama	-	-	0,01	0,01
9. Timang Gajah	-	-	0,36	0,36
10. Wih Pesam	-	-	0,30	0,30
Bener Meriah	0,60	0,60	2,94	2,94

Lanjutan Tabel 5.3.2
Continuation of Table 5.3.2

Kecamatan Sub-district	Kakao Cocoa		Tebu Sugar Cane		Teh Tea		Tembakau Tobacco	
	2017	2018	2017	2018	2017	2018	2017	2018
(1)	(2)	(3)	(4)	(5)	(6)	(7)	(8)	(9)
1. Bandar	-	-	-	-	-	-
2. Bener Kelipah	-	-	-	-	-	-
3. Bukit	-	-	-	-	-	-
4. Gajah Putih	0,05	0,05	-	-	-	-
5. Mesidah	-	-	-	-	-	-
6. Permata	-	-	-	-	0,002	0,002
7. Pintu Rime Gayo	0,02	0,02	0,04	0,04	-	-
8. Syiah Utama	-	-	-	-	-	-
9. Timang Gajah	0,02	0,02	-	-	0,001	0,001
10. Wih Pesam	-	-	0,36	0,36	-	-
Bener Meriah	0,09	0,09	0,40	0,40	0,003	0,003

Catatan/Note: Data Kelapa, Karet, dan Teh Belum Tersedia/Coconut, Uubber, and Tea Data Not Available

Sumber/Source: Dinas Perkebunan Kabupaten Bener Meriah/Plantation Office of Bener Meriah Regency

Tabel 5.3.3 Luas Tanaman Perkebunan (hektar) yang Menghasilkan, Belum Menghasilkan, Tua Rusak, & Jumlah Produksi (kuintal) Tanaman Kelapa Sawit Menurut Kecamatan di Kabupaten Bener Meriah, 2018
Planted Area (hectare) of Productive, Unproductive, Damaged, & Total Production (quintal) of Palm Tree by Sub-district in Bener Meriah Regency, 2018

Kecamatan Sub-district	Luas Tanam (ha) Planted Area (ha)				Produksi (kuintal) Production (quintal)
	Belum Menghasilkan Unproductive Plant	Menghasilkan Producing	Tua Rusak Damaged	Jumlah Total	
(1)	(2)	(3)	(4)	(5)	(6)
1. Bandar	-	-	-	-	-
2. Bener Kelipah	-	-	-	-	-
3. Bukit	-	-	-	-	-
4. Gajah Putih	-	-	-	-	-
5. Mesidah	-	-	-	-	-
6. Permata	-	-	-	-	-
7. Pintu Rime Gayo	-	3 000,00	-	3 000,00	6 000,00
8. Syiah Utama	-	-	-	-	-
9. Timang Gajah	-	-	-	-	-
10. Wih Pesam	-	-	-	-	-
Bener Meriah	-	3 000,00	-	3 000,00	6 000,00

Sumber/Source: Dinas Perkebunan Kabupaten Bener Meriah/Plantation Office of Bener Meriah Regency

Tabel 5.3.4 Luas Tanaman Perkebunan (hektar) yang Menghasilkan, Belum Menghasilkan, Tua Rusak, & Jumlah Produksi (kuintal) Tanaman Kopi Menurut Kecamatan di Kabupaten Bener Meriah, 2018
Planted Area (hectare) of Productive, Unproductive, Damaged, & Total Production (quintal) of Coffee by Sub-district in Bener Meriah Regency, 2018

Kecamatan <i>Sub-district</i>	Luas Tanam (ha) <i>Planted Area (ha)</i>				Produksi (kuintal) <i>Production (quintal)</i>
	Belum Menghasilkan <i>Unproductive Plant</i>	Menghasilkan <i>Producing</i>	Tua Rusak <i>Damaged</i>	Jumlah <i>Total</i>	
(1)	(2)	(3)	(4)	(5)	(6)
1. Bandar	638,86	3 465,43	598,51	4 706,80	3 014,92
2. Bener Kelipah	178,31	1 130,68	205,04	1 514,03	983,69
3. Bukit	337,59	3 113,21	260,98	3 711,78	2 708,49
4. Gajah Putih	392,58	3 405,07	168,65	3 966,30	2 826,21
5. Mesidah	1 185,87	2 950,41	966,76	5 103,04	2 537,35
6. Permata	1 480,06	7 111,15	1 047,27	9 638,48	6 257,81
7. Pintu Rime Gayo	1 610,00	5 405,37	1 570,48	8 585,85	4 378,35
8. Syiah Utama	17,45	75,28	-	92,73	60,98
9. Timang Gajah	392,58	4 458,03	168,65	5 019,26	3 567,76
10. Wih Pesam	240,04	3 473,91	215,45	3 929,30	3 022,21
Bener Meriah	6 591,34	34 428,91	5 252,32	46 263,57	29 357,77

Sumber/Source: Dinas Perkebunan Kabupaten Bener Meriah/*Plantation Office of Bener Meriah Regency*

Tabel 5.3.5 Luas Tanaman Perkebunan (hektar) yang Menghasilkan, Belum Menghasilkan, Tua Rusak, & Jumlah Produksi (kuintal) Tanaman Tembakau Menurut Kecamatan di Kabupaten Bener Meriah, 2018
Planted Area (hectare) of Productive, Unproductive, Damaged, & Total Production (quintal) of Tobacco by Sub-district in Bener Meriah Regency, 2018

Kecamatan Sub-district	Luas Tanam (ha) Planted Area (ha)				Produksi (kuintal) Production (quintal)
	Belum Menghasilkan Unproductive Plant	Menghasilkan Producing	Tua Rusak Damaged	Jumlah Total	
(1)	(2)	(3)	(4)	(5)	(6)
1. Bandar	-	-	-	-	-
2. Bener Kelipah	-	-	-	-	-
3. Bukit	-	-	-	-	-
4. Gajah Putih	-	-	-	-	-
5. Mesidah	-	-	-	-	-
6. Permata	19,60	45,74	-	65,34	18,48
7. Pintu Rime Gayo	-	-	-	-	-
8. Syiah Utama	-	-	-	-	-
9. Timang Gajah	13,07	30,49	-	43,56	12,32
10. Wih Pesam	-	-	-	-	-
Bener Meriah	32,67	76,23	-	108,90	30,80

Sumber/Source: Dinas Perkebunan Kabupaten Bener Meriah/Plantation Office of Bener Meriah Regency

Tabel 5.3.6 Luas Tanaman Perkebunan (hektar) yang Menghasilkan, Belum Menghasilkan, Tua Rusak, & Jumlah Produksi (kuintal) Tanaman Cengkeh Menurut Kecamatan di Kabupaten Bener Meriah, 2018
Planted Area (hectare) of Productive, Unproductive, Damaged, & Total Production (quintal) of Clove by Sub-district in Bener Meriah Regency, 2018

Kecamatan <i>Sub-district</i>	Luas Tanam (ha) <i>Planted Area (ha)</i>				Produksi (kuintal) <i>Production (quintal)</i>
	Belum Menghasilkan <i>Unproductive Plant</i>	Menghasilkan <i>Producing</i>	Tua Rusak Damaged	Jumlah Total	
(1)	(2)	(3)	(4)	(5)	(6)
1. Bandar	-	-	-	-	-
2. Bener Kelipah	-	-	-	-	-
3. Bukit	-	-	-	-	-
4. Gajah Putih	-	-	-	-	-
5. Mesidah	-	-	-	-	-
6. Permata	-	-	-	-	-
7. Pintu Rime Gayo	-	-	-	-	-
8. Syiah Utama	-	-	-	-	-
9. Timang Gajah	-	-	-	-	-
10. Wih Pesam	-	-	-	-	-
Bener Meriah	-	-	-	-	-

Sumber/Source: Dinas Perkebunan Kabupaten Bener Meriah/*Plantation Office of Bener Meriah Regency*

Tabel 5.3.7 Luas Tanaman Perkebunan (hektar) yang Menghasilkan, Belum Menghasilkan, Tua Rusak, & Jumlah Produksi (kuintal) Tanaman Kapuk Menurut Kecamatan di Kabupaten Bener Meriah, 2018
Planted Area (hectare) of Productive, Unproductive, Damaged, & Total Production (quintal) of Kapok Tree by Sub-district in Bener Meriah Regency, 2018

Kecamatan Sub-district	Luas Tanam (ha) Planted Area (ha)				Produksi (kuintal) Production (quintal)
	Belum Menghasilkan Unproductive Plant	Menghasilkan Producing	Tua Rusak Damaged	Jumlah Total	
(1)	(2)	(3)	(4)	(5)	(6)
1. Bandar	-	-	-	-	-
2. Bener Kelipah	-	-	-	-	-
3. Bukit	-	-	-	-	-
4. Gajah Putih	-	-	-	-	-
5. Mesidah	-	-	-	-	-
6. Permata	-	-	-	-	-
7. Pintu Rime Gayo	-	-	-	-	-
8. Syiah Utama	-	-	-	-	-
9. Timang Gajah	-	-	-	-	-
10. Wih Pesam	-	-	-	-	-
Bener Meriah	-	-	-	-	-

Sumber/Source: Dinas Perkebunan Kabupaten Bener Meriah/Plantation Office of Bener Meriah Regency

Tabel 5.3.8 Luas Tanaman Perkebunan (hektar) yang Menghasilkan, Belum Menghasilkan, Tua Rusak, & Jumlah Produksi (kuintal) Tanaman Nilam Menurut Kecamatan di Kabupaten Bener Meriah, 2018

Planted Area (hectare) of Productive, Unproductive, Damaged, & Total Production (quintal) of Patchouli Plant by Sub-district in Bener Meriah Regency, 2018

Kecamatan <i>Sub-district</i>	Luas Tanam (ha) <i>Planted Area (ha)</i>				Produksi (kuintal) <i>Production (quintal)</i>
	Belum Menghasilkan <i>Unproductive Plant</i>	Menghasilkan <i>Producing</i>	Tua Rusak Damaged	Jumlah <i>Total</i>	
(1)	(2)	(3)	(4)	(5)	(6)
1. Bandar	-	-	-	-	-
2. Bener Kelipah	-	-	-	-	-
3. Bukit	-	-	-	-	-
4. Gajah Putih	-	-	-	-	-
5. Mesidah	-	-	-	-	-
6. Permata	-	-	-	-	-
7. Pintu Rime Gayo	-	-	-	-	-
8. Syiah Utama	-	-	-	-	-
9. Timang Gajah	-	-	-	-	-
10. Wih Pesam	-	-	-	-	-
Bener Meriah	-	-	-	-	-

Sumber/Source: Dinas Perkebunan Kabupaten Bener Meriah/Plantation Office of Bener Meriah Regency

Tabel 5.3.9 Luas Tanaman Perkebunan (hektar) yang Menghasilkan, Belum Menghasilkan, Tua Rusak, & Jumlah Produksi (kuintal) Tanaman Pinang Menurut Kecamatan di Kabupaten Bener Meriah, 2018
Planted Area (hectare) of Productive, Unproductive, Damaged, & Total Production (quintal) of Areca Nut by Sub-district in Bener Meriah Regency, 2018

Kecamatan Sub-district	Luas Tanam (ha) Planted Area (ha)				Produksi (kuintal) Production (quintal)
	Belum Menghasilkan Unproductive Plant	Menghasilkan Producing	Tua Rusak Damaged	Jumlah Total	
(1)	(2)	(3)	(4)	(5)	(6)
1. Bandar	-	-	-	-	-
2. Bener Kelipah	-	-	-	-	-
3. Bukit	-	-	-	-	-
4. Gajah Putih	8,00	23,50	12,00	43,50	2,75
5. Mesidah	-	-	-	-	-
6. Permata	-	-	-	-	-
7. Pintu Rime Gayo	25,00	66,00	38,00	129,00	7,73
8. Syiah Utama	-	-	-	-	-
9. Timang Gajah	-	-	-	-	-
10. Wih Pesam	-	-	-	-	-
Bener Meriah	33,0	89,50	50,00	172,50	10,48

Sumber/Source: Dinas Perkebunan Kabupaten Bener Meriah/Plantation Office of Bener Meriah Regency

Tabel 5.3.10 Luas Tanaman Perkebunan (hektar) yang Menghasilkan, Belum Menghasilkan, Tua Rusak, & Jumlah Produksi (kuintal) Tanaman Kunyit Menurut Kecamatan di Kabupaten Bener Meriah, 2018

Planted Area (hectare) of Productive, Unproductive, Damaged, & Total Production (quintal) of Turmeric by Sub-district in Bener Meriah Regency, 2018

Kecamatan Sub-district	Luas Tanam (ha) Planted Area (ha)				Produksi (kuintal) Production (quintal)
	Belum Menghasilkan Unproductive Plant	Menghasilkan Producing	Tua Rusak Damaged	Jumlah Total	
(1)	(2)	(3)	(4)	(5)	(6)
1. Bandar	3,15	12,60	-	15,75	13,56
2. Bener Kelipah	1,89	7,56	-	9,45	7,23
3. Bukit	2,94	11,76	-	14,70	12,66
4. Gajah Putih	1,26	5,04	-	6,30	6,33
5. Mesidah	1,89	7,56	-	9,45	6,33
6. Permata	1,68	6,72	-	8,40	13,56
7. Pintu Rime Gayo	1,47	5,88	-	7,35	8,14
8. Syiah Utama	1,47	5,88	-	7,35	8,14
9. Timang Gajah	1,89	7,56	-	9,45	14,46
10. Wih Pesam	3,36	13,44	-	16,80	8,14
Bener Meriah	21,00	84,00	-	105,00	90,40

Sumber/Source: Dinas Perkebunan Kabupaten Bener Meriah/Plantation Office of Bener Meriah Regency

Tabel 5.3.11 Luas Tanaman Perkebunan (hektar) yang Menghasilkan, Belum Menghasilkan, Tua Rusak, & Jumlah Produksi (kuintal) Tanaman Tebu Menurut Kecamatan di Kabupaten Bener Meriah, 2018
Planted Area (hectare) of Productive, Unproductive, Damaged, & Total Production (quintal) of Sugar Cane by Sub-district in Bener Meriah Regency, 2018

Kecamatan Sub-district	Luas Tanam (ha) Planted Area (ha)				Produksi (kuintal) Production (quintal)
	Belum Menghasilkan Unproductive Plant	Menghasilkan Producing	Tua Rusak Damaged	Jumlah Total	
(1)	(2)	(3)	(4)	(5)	(6)
1. Bandar	-	-	-	-	-
2. Bener Kelipah	-	-	-	-	-
3. Bukit	-	-	-	-	-
4. Gajah Putih	-	-	-	-	-
5. Mesidah	-	-	-	-	-
6. Permata	-	-	-	-	-
7. Pintu Rime Gayo	-	75,00	-	75,00	435,00
8. Syiah Utama	-	-	-	-	-
9. Timang Gajah	-	-	-	-	-
10. Wih Pesam	408,00	612,70	-	1 021,24	3 553,70
Bener Meriah	408,00	687,30	-	1 096,24	3 988,70

Sumber/Source: Dinas Perkebunan Kabupaten Bener Meriah/Plantation Office of Bener Meriah Regency

Tabel 5.3.12 Luas Tanaman Perkebunan (hektar) yang Menghasilkan, Belum Menghasilkan, Tua Rusak, & Jumlah Produksi (kuintal) Tanaman Casia Vera Wangi Menurut Kecamatan di Kabupaten Bener Meriah, 2018
Planted Area (hectare) of Productive, Unproductive, Damaged, & Total Production (quintal) of Cassiavera by Sub-district in Bener Meriah Regency, 2018

Kecamatan <i>Sub-district</i>	Luas Tanam (ha) <i>Planted Area (ha)</i>				Produksi (kuintal) <i>Production (quintal)</i>
	Belum Menghasilkan <i>Unproductive Plant</i>	Menghasilkan <i>Producing</i>	Tua Rusak Damaged	Jumlah <i>Total</i>	
(1)	(2)	(3)	(4)	(5)	(6)
1. Bandar	8,38	15,37	4,19	27,94	9,51
2. Bener Kelipah	10,67	19,56	5,33	35,56	12,11
3. Bukit	9,14	16,76	4,57	30,47	10,38
4. Gajah Putih	6,10	11,18	3,05	20,33	6,92
5. Mesidah	6,86	12,57	3,43	22,86	7,78
6. Permata	8,38	15,37	4,19	27,94	9,51
7. Pintu Rime Gayo	5,32	9,78	2,67	17,77	6,05
8. Syiah Utama	7,62	13,97	3,81	25,40	8,65
9. Timang Gajah	6,10	11,18	3,05	20,33	6,92
10. Wih Pesam	7,62	13,97	3,81	25,40	8,65
Bener Meriah	76,19	139,71	38,10	254,00	86,48

Sumber/Source: Dinas Perkebunan Kabupaten Bener Meriah/*Plantation Office of Bener Meriah Regency*

Tabel 5.3.13 Luas Tanaman Perkebunan (hektar) yang Menghasilkan, Belum Menghasilkan, Tua Rusak, & Jumlah Produksi (kuintal) Tanaman Aren Menurut Kecamatan di Kabupaten Bener Meriah, 2018
Planted Area (hectare) of Productive, Unproductive, Damaged, & Total Production (quintal) of Sugar Palm by Sub-district in Bener Meriah Regency, 2018

Kecamatan Sub-district	Luas Tanam (ha) Planted Area (ha)				Produksi (kuintal) Production (quintal)
	Belum Menghasilkan Unproductive Plant	Menghasilkan Producing	Tua Rusak Damaged	Jumlah Total	
(1)	(2)	(3)	(4)	(5)	(6)
1. Bandar	0,22	1,94	-	2,16	1,73
2. Bener Kelipah	1,30	11,66	-	12,96	10,38
3. Bukit	0,54	4,86	-	5,40	4,33
4. Gajah Putih	0,97	8,75	-	9,72	8,93
5. Mesidah	1,94	17,50	-	19,44	15,58
6. Permata	1,30	11,66	-	12,96	10,38
7. Pintu Rime Gayo	1,19	10,69	-	11,88	10,91
8. Syiah Utama	2,27	20,14	-	22,41	20,82
9. Timang Gajah	0,86	7,78	-	8,64	7,96
10. Wih Pesam	0,22	1,94	-	2,16	1,73
Bener Meriah	10,81	96,92	-	107,73	92,75

Sumber/Source: Dinas Perkebunan Kabupaten Bener Meriah/Plantation Office of Bener Meriah Regency

Tabel 5.3.14 Luas Tanaman Perkebunan (hektar) yang Menghasilkan, Belum Menghasilkan, Tua Rusak, & Jumlah Produksi (kuintal) Tanaman Lada Menurut Kecamatan di Kabupaten Bener Meriah, 2018
Planted Area (hectare) of Productive, Unproductive, Damaged, & Total Production (quintal) of Pepper by Sub-district in Bener Meriah Regency, 2018

Kecamatan <i>Sub-district</i>	Luas Tanam (ha) <i>Planted Area (ha)</i>				Produksi (kuintal) <i>Production (quintal)</i>
	Belum Menghasilkan <i>Unproductive Plant</i>	Menghasilkan <i>Producing</i>	Tua Rusak Damaged	Jumlah <i>Total</i>	
(1)	(2)	(3)	(4)	(5)	(6)
1. Bandar	-	-	-	-	-
2. Bener Kelipah	-	-	-	-	-
3. Bukit	-	-	-	-	-
4. Gajah Putih	8,23	46,62	-	54,85	31,90
5. Mesidah	-	-	-	-	-
6. Permata	-	-	-	-	-
7. Pintu Rime Gayo	5,88	33,30	-	39,18	22,79
8. Syiah Utama	-	-	-	-	-
9. Timang Gajah	9,40	53,28	-	62,68	36,46
10. Wih Pesam	-	-	-	-	-
Bener Meriah	23,51	133,20	-	156,71	91,15

Sumber/Source: Dinas Perkebunan Kabupaten Bener Meriah/*Plantation Office of Bener Meriah Regency*

Tabel 5.3.15 Luas Tanaman Perkebunan (hektar) yang Menghasilkan, Belum Menghasilkan, Tua Rusak, & Jumlah Produksi (kuintal) Tanaman Jahe Menurut Kecamatan di Kabupaten Bener Meriah, 2018
Planted Area (hectare) of Productive, Unproductive, Damaged, & Total Production (quintal) of Ginger by Sub-district in Bener Meriah Regency, 2018

Kecamatan <i>Sub-district</i>	Luas Tanam (ha) <i>Planted Area (ha)</i>				Produksi (kuintal) <i>Production (quintal)</i>
	Belum Menghasilkan <i>Unproductive Plant</i>	Menghasilkan <i>Producing</i>	Tua Rusak Damaged	Jumlah Total	
(1)	(2)	(3)	(4)	(5)	(6)
1. Bandar	0,42	3,78	-	4,20	5,19
2. Bener Kelipah	1,05	9,45	-	10,50	10,00
3. Bukit	0,63	5,67	-	6,30	6,10
4. Gajah Putih	3,15	28,35	-	31,50	30,51
5. Mesidah	4,20	37,80	-	42,00	35,00
6. Permata	1,05	9,45	-	10,50	10,34
7. Pintu Rime Gayo	4,20	37,80	-	42,00	40,68
8. Syiah Utama	1,26	11,34	-	12,60	12,40
9. Timang Gajah	3,78	34,02	-	37,80	36,61
10. Wih Pesam	1,26	11,34	-	12,60	12,00
Bener Meriah	21,00	189,00	-	210,00	199,33

Sumber/Source: Dinas Perkebunan Kabupaten Bener Meriah/*Plantation Office of Bener Meriah Regency*

Tabel 5.3.16 Luas Tanaman Perkebunan (hektar) yang Menghasilkan, Belum Menghasilkan, Tua Rusak, & Jumlah Produksi (kuintal) Tanaman Pala Menurut Kecamatan di Kabupaten Bener Meriah, 2018

Planted Area (hectare) of Productive, Unproductive, Damaged, & Total Production (quintal) of Nutmeg by Sub-district in Bener Meriah Regency, 2018

Kecamatan Sub-district	Luas Tanam (ha) Planted Area (ha)				Produksi (kuintal) Production (quintal)
	Belum Menghasilkan Unproductive Plant	Menghasilkan Producing	Tua Rusak Damaged	Jumlah Total	
(1)	(2)	(3)	(4)	(5)	(6)
1. Bandar	-	-	-	-	-
2. Bener Kelipah	-	-	-	-	-
3. Bukit	-	-	-	-	-
4. Gajah Putih	-	3,45	-	3,45	1,04
5. Mesidah	-	-	-	-	-
6. Permata	-	-	-	-	-
7. Pintu Rime Gayo	-	4,60	-	4,60	1,38
8. Syiah Utama	-	-	-	-	-
9. Timang Gajah	-	3,45	-	3,45	1,04
10. Wih Pesam	-	-	-	-	-
Bener Meriah	-	11,50	-	11,50	3,46

Sumber/Source: Dinas Perkebunan Kabupaten Bener Meriah/Plantation Office of Bener Meriah Regency

Tabel 5.3.17 Luas Tanaman Perkebunan (hektar) yang Menghasilkan, Belum Menghasilkan, Tua Rusak, & Jumlah Produksi (kuintal) Tanaman Kakao Menurut Kecamatan di Kabupaten Bener Meriah, 2018
Planted Area (hectare) of Productive, Unproductive, Damaged, & Total Production (quintal) of Cocoa by Sub-district in Bener Meriah Regency, 2018

Kecamatan Sub-district	Luas Tanam (ha) Planted Area (ha)				Produksi (kuintal) Production (quintal)
	Belum Menghasilkan Unproductive Plant	Menghasilkan Producing	Tua Rusak Damaged	Jumlah Total	
(1)	(2)	(3)	(4)	(5)	(6)
1. Bandar	-	-	-	-	-
2. Bener Kelipah	-	-	-	-	-
3. Bukit	-	-	-	-	-
4. Gajah Putih	102,00	117,00	-	219,00	491,40
5. Mesidah	-	-	-	-	-
6. Permata	-	-	-	-	-
7. Pintu Rime Gayo	99,13	45,00	-	144,13	189,00
8. Syiah Utama	500,00	-	-	500,00	-
9. Timang Gajah	27,00	43,00	-	70,00	180,00
10. Wih Pesam	-	-	-	-	-
Bener Meriah	728,13	205,00	-	933,13	860,40

Sumber/Source: Dinas Perkebunan Kabupaten Bener Meriah/Plantation Office of Bener Meriah Regency

Tabel 5.3.18 Luas Tanaman Perkebunan (hektar) yang Menghasilkan, Belum Menghasilkan, Tua Rusak, & Jumlah Produksi (kuintal) Tanaman Kemiri Menurut Kecamatan di Kabupaten Bener Meriah, 2018

Planted Area (hectare) of Productive, Unproductive, Damaged, & Total Production (quintal) of Candlenut by Sub-district in Bener Meriah Regency, 2018

Kecamatan Sub-district	Luas Tanam (ha) Planted Area (ha)				Produksi (kuintal) Production (quintal)
	Belum Menghasilkan Unproductive Plant	Menghasilkan Producing	Tua Rusak Damaged	Jumlah Total	
(1)	(2)	(3)	(4)	(5)	(6)
1. Bandar	-	-	-	-	-
2. Bener Kelipah	-	-	-	-	-
3. Bukit	-	-	-	-	-
4. Gajah Putih	-	16,00	-	16,00	2,43
5. Mesidah	-	5,00	-	5,00	0,76
6. Permata	-	-	-	-	-
7. Pintu Rime Gayo	7,25	76,75	-	84,00	11,67
8. Syiah Utama	-	10,50	-	10,50	1,58
9. Timang Gajah	2,50	45,00	-	47,50	6,84
10. Wih Pesam	-	-	-	-	-
Bener Meriah	9,75	153,25	-	163,00	23,28

Sumber/Source: Dinas Perkebunan Kabupaten Bener Meriah/Plantation Office of Bener Meriah Regency

5.4 PETERNAKAN/LIVESTOCK

Tabel 5.4.1 Populasi Ternak (ekor) Menurut Kecamatan di Kabupaten Bener Meriah, 2018
Livestock Population (heads) by Sub-district in Bener Meriah Regency, 2018

Kecamatan Sub-district	Sapi Perah Dairy Cattle	Sapi Potong Beef Cattle	Kerbau Buffalo	Kuda Horse	Kambing Goat	Domba Sheep	Babi Pig
(1)	(2)	(3)	(4)	(5)	(6)	(7)	(8)
1. Bandar	-	487	376	26	993	149	-
2. Bener Kelipah	-	9	107	21	153	31	-
3. Bukit	2	554	706	164	1021	323	-
4. Gajah Putih	-	355	947	5	629	41	-
5. Mesidah	-	917	1 118	37	124	23	-
6. Permata	-	127	109	8	321	63	-
7. Pintu Rime Gayo	2	707	267	-	817	607	-
8. Syiah Utama	-	409	476	6	331	18	-
9. Timang Gajah	6	482	730	8	589	73	-
10. Wih Pesam	-	456	581	179	879	298	-
Bener Meriah	10	4 503	5 417	454	5 857	1 626	-

Sumber/Source: Dinas Peternakan & Perikanan Kab. Bener Meriah/Animal Husbandry & Fishery Office of Bener Meriah Regency

Tabel 5.4.2 Populasi Unggas (ekor) Menurut Kecamatan di Kabupaten Bener Meriah, 2018
Poultry Population (heads) by Sub-district in Bener Meriah Regency, 2018

Kecamatan Sub-district	Ayam Kampung Free-range chicken	Ayam Petelur Layer	Ayam Pedaging Broiler	Itik dan Itik Manila Duck and 26910met duck
(1)	(2)	(3)	(4)	(5)
1. Bandar	14 762	-	13 647	3 384
2. Bener Kelipah	3 314	-	983	1 135
3. Bukit	3 726	-	12 537	3 172
4. Gajah Putih	6 628	-	3 872	1 534
5. Mesidah	2 253	-	-	645
6. Permata	3 726	-	2 415	1 423
7. Pintu Rime Gayo	1 685	-	2 956	958
8. Syiah Utama	1 892	-	937	978
9. Timang Gajah	9 352	-	1 826	1 524
10. Wih Pesam	4 873	-	9 536	967
Bener Meriah	52 211	-	48 709	15 720

Sumber/Source: Dinas Peternakan & Perikanan Kab. Bener Meriah/Animal Husbandry & Fishery Office of Bener Meriah Regency

Tabel 5.4.3 Jumlah Ternak yang Dipotong (ekor) pada Rumah Potong Hewan Menurut Kecamatan di Kabupaten Bener Meriah, 2018
Number of Livestock (heads) Slaughtered on Slaughter House by Sub-district in Bener Meriah Regency, 2018

Kecamatan Sub-district	Sapi Perah Dairy Cattle	Sapi Potong Beef Cattle	Kerbau Buffalo	Kuda Horse	Kambing Goat	Domba Sheep	Babi Pig
(1)	(2)	(3)	(4)	(5)	(6)	(7)	(8)
1. Bandar	-	115	126	-	-	-	-
2. Bener Kelipah	-	11	15	-	-	-	-
3. Bukit	-	99	102	-	-	-	-
4. Gajah Putih	-	15	20	-	-	-	-
5. Mesidah	-	2	4	-	-	-	-
6. Permata	-	23	31	-	-	-	-
7. Pintu Rime Gayo	-	19	25	-	-	-	-
8. Syiah Utama	-	4	5	-	-	-	-
9. Timang Gajah	-	72	111	-	-	-	-
10. Wih Pesam	-	77	84	-	-	-	-
Bener Meriah	-	437	523	-	-	-	-

Sumber/Source: Dinas Peternakan & Perikanan Kab. Bener Meriah/Animal Husbandry & Fishery Office of Bener Meriah Regency

Tabel 5.4.4 Perkiraan Jumlah Produksi Daging Ternak (kg) Menurut Kecamatan di Kabupaten Bener Meriah, 2018
Table *Projection of Cattle Meat Production (kg) by Sub-district in Bener Meriah Regency, 2018*

Kecamatan Sub-district	Sapi Potong Beef Cattle	Kerbau Buffalo	Kambing Goat	Domba Sheep
(1)	(2)	(3)	(4)	(5)
1. Bandar	6 230	13 140	91 532	50 325
2. Bener Kelipah	630	1530	21 057	5 375
3. Bukit	4 760	11 880	73 791	30 885
4. Gajah Putih	910	1 980	53 000	22 735
5. Mesidah	70	450	18 500	10 120
6. Permata	980	3 240	35 551	10 380
7. Pintu Rime Gayo	770	2 970	812 000	45 980
8. Syiah Utama	210	540	17 000	9 650
9. Timang Gajah	9 250	9 540	10 320	60 380
10. Wih Pesam	2 730	10 980	15 120	40 120
Bener Meriah	26 540	56 250	1 147 871	285 950

Sumber/Source: Dinas Peternakan & Perikanan Kab. Bener Meriah/Animal Husbandry & Fishery Office of Bener Meriah Regency

Tabel 5.4.5 Perkiraan Jumlah Produksi Daging Unggas (kg) Menurut Kecamatan di Kabupaten Bener Meriah, 2018
Table *Projection of Poultry Meat Production (kg) by Sub-district in Bener Meriah Regency, 2018*

Kecamatan Sub-district	Ayam Bukan Ras (Buras) Free-range chicken	Ayam Ras Petelor Laying Pullet	Ayam Pedaging Broiler	Itik Duck
(1)	(2)	(3)	(4)	(5)
1. Bandar	408 625	-	1 097 095	351 450
2. Bener Kelipah	64 729	-	413 695	15 210
3. Bukit	299 705	-	567 927	150 980
4. Gajah Putih	341 145	-	576 172	94 840
5. Mesidah	153 755	-	417 695	8 150
6. Permata	153 755	-	205 445	12 000
7. Pintu Rime Gayo	299 705	-	576 172	520 340
8. Syiah Utama	64 729	-	205 445	5 360
9. Timang Gajah	341 145	-	567 927	620 000
10. Wih Pesam	408 625	-	1 097 095	500 210
Bener Meriah	2 535 918	-	5 724 668	2 278 540

Sumber/Source: Dinas Peternakan & Perikanan Kab. Bener Meriah/Animal Husbandry & Fishery Office of Bener Meriah Regency

Tabel 5.4.6 Perkiraan Jumlah Produksi Telur (butir) Menurut Kecamatan di Kabupaten Bener Meriah, 2018
Table *Estimated Egg Production (eggs) by Sub-district in Bener Meriah Regency, 2018*

Kecamatan Sub-district	Ayam Chicken	Ayam Ras Petelor Laying Pullet	Itik Duck	Jumlah Total
(1)	(2)	(3)	(4)	(5)
1. Bandar	NA	NA	NA	NA
2. Bener Kelipah	NA	NA	NA	NA
3. Bukit	NA	NA	NA	NA
4. Gajah Putih	NA	NA	NA	NA
5. Mesidah	NA	NA	NA	NA
6. Permata	NA	NA	NA	NA
7. Pintu Rime Gayo	NA	NA	NA	NA
8. Syiah Utama	NA	NA	NA	NA
9. Timang Gajah	NA	NA	NA	NA
10. Wih Pesam	NA	NA	NA	NA
Bener Meriah	NA	NA	NA	NA

Catatan/Note: Data Belum Tersedia/Data Not Available

Sumber/Source: Dinas Peternakan & Perikanan Kab. Bener Meriah/Animal Husbandry & Fishery Office of Bener Meriah Regency

5.5 PERIKANAN/FISHERY

Tabel 5.5.1 Luas Areal (hektar) Usaha Perikanan Budidaya dan Usaha Perikanan di Perairan Umum di Kabupaten Bener Meriah, 2018
Total Area (hectare) for Cultured Fisheries and Open Water Fishing by Sub-district in Bener Meriah Regency, 2018

Kecamatan Sub-district	Budidaya Cultured Fisheries			Perairan Umum Open Waters		
	Tambak Brackish Water Pond	Kolam Fresh- water Pond	Sawah Paddy Field	Danau Lake	Waduk Man- made Water Reservoir	Sungai River
(1)	(2)	(3)	(3)	(4)	(5)	(5)
1. Bandar	-	16,5	-	-	-	-
2. Bener Kelipah	-	6,4	-	-	-	-
3. Bukit	-	20,3	-	-	-	-
4. Gajah Putih	-	9,2	-	-	-	-
5. Mesidah	-	3,4	-	-	-	-
6. Permata	-	7,5	-	-	-	-
7. Pintu Rime Gayo	-	24,7	-	-	-	-
8. Syiah Utama	-	2,9	-	-	-	-
9. Timang Gajah	-	17,40	-	-	-	-
10. Wih Pesam	-	17,03	-	-	-	-
Bener Meriah	-	125,33	-	-	-	-

Sumber/Source: Dinas Peternakan & Perikanan Kab. Bener Meriah/Animal Husbandry & Fishery Office of Bener Meriah Regency

Tabel 5.5.2 Jumlah Rumah Tangga Perikanan Tangkap Menurut Kecamatan dan Subsektor di Kabupaten Bener Meriah, 2017-2018
Number of Fisherman Households by Sub-district and Subsector in Bener Meriah Regency, 2017-2018

Kecamatan Sub-district	Perikanan Laut Marine Fisheries		Perairan Umum Freshwater Fisheries		Jumlah Total	
	2017	2018	2017	2018	2017	2018
	(1)	(2)	(3)	(4)	(6)	(7)
1. Bandar	-	-	-	-	-	-
2. Bener Kelipah	-	-	-	-	-	-
3. Bukit	-	-	-	-	-	-
4. Gajah Putih	-	-	-	-	-	-
5. Mesidah	-	-	-	-	-	-
6. Permata	-	-	-	-	-	-
7. Pintu Rime Gayo	-	-	-	-	-	-
8. Syiah Utama	-	-	6	6	6	6
9. Timang Gajah	-	-	-	-	-	-
10. Wih Pesam	-	-	-	-	-	-
Bener Meriah	-	-	6	6	6	6

Sumber/Source: Dinas Peternakan & Perikanan Kab. Bener Meriah/Animal Husbandry & Fishery Office of Bener Meriah Regency

Tabel 5.5.3 Produksi (ton) Ikan di Perairan Umum Menurut Jenis Ikan di Kabupaten Bener Meriah, 2018
Fish Production (ton) on Open Water by Type of Fish in Bener Meriah Regency, 2018

Jenis Ikan <i>Type of Fish</i>	Kwartal <i>Quartile</i>				Jumlah <i>Total</i>
	I	II	III	IV	
(1)	(2)	(3)	(4)	(5)	(6)
1. Mas <i>Cyprinus carpio</i>	7,80	7,10	6,11	5,30	26,31
2. Tawes <i>Puntius Javanicus</i>	-	-	-	-	-
3. Mujahir <i>Mujair</i>	-	-	-	-	-
4. Nila <i>Nile tilapia</i>	39,11	40,11	22,10	24,10	125,40
5. Sepat <i>Snakeskin gourami</i>	-	-	-	-	-
6. Gabus <i>Channa striata</i>	-	-	-	-	-
7. Lele <i>Catfish</i>	-	-	-	-	-
8. Depik <i>Rasbora tawarensis</i>	-	-	-	-	-
Bener Meriah	46,51	47,21	28,21	20,40	151,71

Sumber/Source: Dinas Peternakan & Perikanan Kab. Bener Meriah/Animal Husbandry & Fishery Office of Bener Meriah Regency

Tabel 5.5.4 Jumlah Rumah Tangga Perikanan Budidaya Menurut Kecamatan dan Jenis Budidaya di Kabupaten Bener Meriah, 2018
Number of Aquaculture Households by Sub-district and Type of Aquaculture in Bener Meriah Regency, 2018

Kecamatan Sub-district	Budidaya Laut Marine Culture	Tambak Brackish Water Pond	Kolam Fresh- water Pond	Keramba Cage	Jaring Apung Floating Cage Net	Sawah Paddy Field	Jumlah Total
(1)	(2)	(3)	(4)	(5)	(6)	(7)	(8)
1. Bandar	-	-	220	-	-	-	-
2. Bener Kelipah	-	-	63	-	-	-	-
3. Bukit	-	-	193	-	-	-	-
4. Gajah Putih	-	-	151	-	-	-	-
5. Mesidah	-	-	47	-	-	-	-
6. Permata	-	-	52	-	-	-	-
7. Pintu Rime Gayo	-	-	161	-	-	-	-
8. Syiah Utama	-	-	147	-	-	-	-
9. Timang Gajah	-	-	103	-	-	-	-
10. Wih Pesam	-	-	250	-	-	-	-
Bener Meriah	-	-	1 387	-	-	-	-

Sumber/Source: Dinas Peternakan & Perikanan Kab. Bener Meriah/Animal Husbandry & Fishery Office of Bener Meriah Regency

Tabel 5.5.5 **Produksi (ton) Perikanan Budidaya Menurut Kecamatan dan Jenis Budidaya di Kabupaten Bener Meriah, 2018**
Production (ton) of Fish Capture by Sub-district and Type of Aquaculture in Bener Meriah Regency, 2018

Kecamatan Sub-district	Budidaya Laut Marine Culture	Tambak Brackish Water Pond	Kolam Fresh- water Pond	Keramb a Cage	Jaring Apung Floating Cage Net	Sawah Paddy Field	Jumlah Total
(1)	(2)	(3)	(4)	(5)	(6)	(7)	(8)
1. Bandar	-	-	9,100	-	-	-	-
2. Bener Kelipah	-	-	3,800	-	-	-	-
3. Bukit	-	-	23,290	-	-	-	-
4. Gajah Putih	-	-	13,375	-	-	-	-
5. Mesidah	-	-	11,125	-	-	-	-
6. Permata	-	-	10,258	-	-	-	-
7. Pintu Rime Gayo	-	-	3,938	-	-	-	-
8. Syiah Utama	-	-	0,138	-	-	-	-
9. Timang Gajah	-	-	35,020	-	-	-	-
10. Wih Pesam	-	-	36,618	-	-	-	-
Bener Meriah	-	-	146,662	-	-	-	-

Sumber/Source: Dinas Peternakan & Perikanan Kab. Bener Meriah/Animal Husbandry & Fishery Office of Bener Meriah Regency

Tabel 5.5.6 Jumlah Perahu/Kapal Menurut Kecamatan dan Jenis Perahu di Kabupaten Bener Meriah, 2018
Number of Fishing Boats by Sub-district and Type of Boat in Bener Meriah Regency, 2018

Kecamatan Sub-district	Perahu Tanpa Motor Nonpowered Boat	Perahu Motor Tempel Outboard Motorboat	Kapala Motor Inboard Motorboat
(1)	(2)	(3)	(4)
1. Bandar	-	-	-
2. Bener Kelipah	-	-	-
3. Bukit	-	-	-
4. Gajah Putih	-	-	-
5. Mesidah	-	-	-
6. Permata	-	-	-
7. Pintu Rime Gayo	-	-	-
8. Syiah Utama	6	2	-
9. Timang Gajah	-	-	-
10. Wih Pesam	-	-	-
Bener Meriah	6	2	-

Sumber/Source: Dinas Peternakan & Perikanan Kab. Bener Meriah/Animal Husbandry & Fishery Office of Bener Meriah Regency

BAB 6: Industri, Pertambangan, Energi, dan Konstruksi

Chapter 6
*Industry, Mining, Energy, and
Construction*



PENJELASAN TEKNIS

1. Klasifikasi industri yang digunakan dalam survei ini berdasar kepada Klasifikasi Baku Lapangan Usaha Indonesia (KBLI). KBLI adalah klasifikasi lapangan usaha yang berdasar kepada *International Standard Industrial Classification of All Economic Activities* (ISIC) revisi 4 yang telah disesuaikan dengan kondisi Indonesia.
2. **Industri manufaktur** adalah suatu kegiatan ekonomi yang melakukan kegiatan mengubah suatu barang dasar secara mekanis, kimia, atau dengan tangan sehingga menjadi barang jadi/setengah jadi, dan atau barang yang kurang nilainya menjadi barang yang lebih tinggi nilainya, dan sifatnya lebih dekat kepada pemakai akhir. Termasuk dalam kegiatan ini adalah jasa industri dan pekerjaan perakitan.
3. **Jasa industri** adalah kegiatan industri yang melayani keperluan pihak lain. Pada kegiatan ini bahan baku disediakan oleh pihak lain sedangkan pihak pengolah hanya melakukan pengolahannya dengan mendapat imbalan sebagai balas jasa (upah maklon).

TECHNICAL NOTES

1. *The industrial classification adopted in this survey refers to the Klasifikasi Baku Lapangan Usaha Indonesia (KBLI). KBLI is classification of economic activities based on the International Standard Industrial Classification of All Economic Activities (ISIC rev 4) that has been modified according to the local condition in Indonesia.*
2. **Manufacturing industry** is defined as an economic activity processing basic goods mechanically, chemicals or manually into final or intermediate goods. It is also defined as processing of lower value goods into higher value goods as final or intermediate products. The activities also include services for manufacturing and assembling.
3. **Services for manufacturing** is defined as a manufacturing activity which serving other manufacturing establishments. In this case, raw materials are supplied by others while the workers are paid as a compensation for processing raw materials.

4. **Perusahaan atau usaha industri** adalah suatu unit (kesatuan) usaha yang melakukan kegiatan ekonomi, bertujuan menghasilkan barang atau jasa, terletak pada suatu bangunan atau lokasi tertentu, dan mempunyai catatan administrasi tersendiri mengenai produksi dan struktur biaya serta ada seorang atau lebih yang bertanggung jawab atas usaha tersebut.
 5. Industri manufaktur dikelompokkan ke dalam 4 golongan berdasarkan banyaknya pekerja, yaitu: industri besar (100 orang pekerja atau lebih), industri sedang/menengah (20–99 orang pekerja), industri kecil (5–19 orang pekerja), dan industri mikro (1–4 orang pekerja).
 6. **Pertambangan** adalah kegiatan ekstraksi mineral dan bahan tambang lainnya.
 7. **Galian Golongan C** adalah bahan galian berupa batu-batuan dan pasir.
 8. **Pelanggan** adalah individu atau kelompok, baik rumah tangga, perusahaan atau institusi non profit yang membeli air bersih dari
4. **A manufacturing establishment** is defined as a production unit engaged in economic activity, producing goods or services, located in a building or in a certain location, keeping a business record concerning the production and cost structure, and having a person or more that are responsible to those activities.
 5. *Manufacturing industries are categorized into four groups, based on the number of employees: large scale manufacturing (100 employees or more), medium scale manufacturing (20–99 employees), small scale manufacturing (5–19 employees), and micro industry (1–4 employees).*
 6. **Mining** is an activity to extract minerals and other mining resources.
 7. **Class C Excavation** is a mining category to extract soil, sand, and stones.
 8. **Customers** are individuals or groups, whether household, company or non-profit institutions that buy water supply from water

perusahaan air bersih.

supply establishment.

9. Air disalurkan adalah volume air bersih dari perusahaan air bersih

9. *Distributed water is the volume of water supply from water supply establishment.*

10. **Indeks Kemahalan Konstruksi** adalah indeks harga yang menggambarkan tingkat kemahalan konstruksi suatu kabupaten/kota dibandingkan kota acuan. Didalamnya termasuk harga bahan bangunan/konstruksi, sewa alat berat, dan upah jasa konstruksi.

10. **Construction Cost Indices** is cost index that describes the costliness of construction materials, heavy-duty machinery rental, and the cost of construction consultant in regency or municipality level compared to referenced city.

<https://benermeriahkab.bps.go.id/>

ULASAN

DESCRIPTION

Industri

Total jumlah industri di Kabupaten Bener Meriah adalah 689 industri yang didominasi oleh industri berskala kecil. Industri terbanyak berasal dari sektor Industri Makanan serta Industri Reparasi Pemasangan Mesin & Peralatan. Industri makanan berjumlah 306 usaha dengan total pekerja hingga 864 jiwa. Sedangkan Industri Reparasi Pemasangan Mesin & Peralatan berjumlah 157 dengan tenaga kerja sebanyak 286 jiwa.

Energi

Produksi Listrik di tahun 2018 adalah sebanyak 50.814.783 KW. Sedangkan jumlah air yang disalurkan sejumlah 1.047.099 m³ dengan jumlah pelanggan sebanyak 5.145.

Konstruksi

Indeks Kemahalan Konsumsi (IKK) di Kabupaten Bener Meriah untuk tahun 2018 sebesar 98,79

Industry

Total industries in Bener Meriah Regency are 689, and is dominated by small scale industries. There are two main industry sector namely Food Industry as well as Repair and Machinery Installation Industry. Total Food Industries is 306 with 864 worker. Meanwhile, Repair and Machinery Installation Industries could reached up to 157 with 286 worker.

Energy

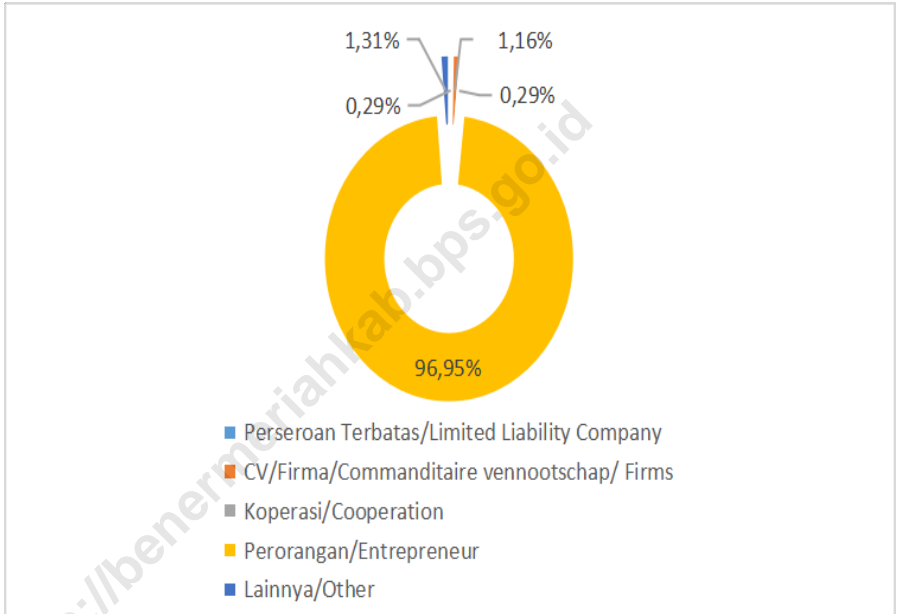
Electricity production in 2018 is 50.814.783 KW. On another topic, total distributed water reached up to 1.047.099 m³ for 5.145 customer.

Construction

Consumer Cost Indices (CCI) of Bener Meriah Regeny in 2018 are 98.79.

Gambar
Picture

6. Persentase Jumlah Industri Berdasarkan Bentuk Badan Usaha di Kabupaten Bener Meriah, 2018
Percentage of Industries by Types of Business Venture In Bener Meriah Regency, 2018



6.1 INDUSTRI/INDUSTRY

Tabel 6.1.1 Jumlah Perusahaan dan Tenaga Kerja Industri Kecil/Besar/Sedang Menurut Klasifikasi Industri di Kabupaten Bener Meriah, 2018
Number of Establishments and Employees by Industrial Classification in Bener Meriah Regency, 2018

	Klasifikasi Industri <i>Industrial Classification</i>	Jumlah Perusahaan <i>Establishment</i>	Jumlah Tenaga Kerja <i>Employee</i>
	(1)	(2)	(3)
10	Makanan/ <i>Food</i>	306	864
11	Minuman/ <i>Beverage</i>	82	190
12	Pengolahan Tembakau/ <i>Tobacco Products</i>	-	-
14	Pakaian Jadi/ <i>Ready-to-wear clothes</i>	117	299
15	Kulit, Barang dari Kulit dan Alas Kaki/ <i>Leather and related products and footwear</i>	-	-
16	Kayu, Barang dari Kayu dan Gabus/ <i>Wood and products of wood and cork</i>	-	-
18	Pencetakan dan Reproduksi Media Rekaman/ <i>Printing and recording media reproduction</i>	-	-
20	Bahan Kimia dan Barang dari Bahan Kimia/ <i>Chemical and chemical products</i>	-	-
23	Barang Galian Bukan Logam/ <i>Non-metal mineral goods</i>	-	-
31	Furnitur/ <i>Furniture</i>	27	78
33	Reparasi dan Pemasangan Mesin dan Peralatan/ <i>Repair and machinery & equipment installation</i>	157	286
	Jumlah/Total	689	1 717

Sumber/Source: Dinas Perindustrian dan Perdagangan Kab. Bener Meriah/Industry and Trade Office of Bener Meriah Regency

Tabel 6.1.2 Jumlah Perusahaan, Tenaga Kerja, dan Nilai Produksi Industri Kecil/Sedang/Besar Menurut Kecamatan di Kabupaten Bener Meriah, 2018
Number of Small/Medium/Large Scale Industry by Establishments, Employees, and Production Values by Sub-district in Bener Meriah Regency, 2018

Kecamatan Sub-district	Jumlah Perusahaan Establishment	Jumlah Tenaga Kerja Employee	Investasi (Rp) Investments (rupiahs)	Nilai Produksi (Rp) Production Value (rupiahs)
(1)	(2)	(3)	(4)	(5)
1. Bandar
2. Bener Kelipah
3. Bukit
4. Gajah Putih
5. Mesidah
6. Permata
7. Pintu Rime Gayo
8. Syiah Utama
9. Timang Gajah
10. Wih Pesam
Bener Meriah

Catatan/Note: Data Belum Tersedia/Data Not Available

Sumber/Source: Dinas Perindustrian dan Perdagangan Kab. Bener Meriah/Industry and Trade Office of Bener Meriah Regency

Tabel 6.1.3 Jumlah Perusahaan Industri Kecil/Sedang/Besar Menurut Bentuk Badan Hukum dan Kecamatan di Kabupaten Bener Meriah, 2018
Number of Small/Medium/Large Scale Industries by Type of Business Entity and Sub-district in Bener Meriah Regency, 2018

Type Badan Usaha <i>Type of Business Entity</i>	Jumlah <i>Total</i>
(1)	(2)
1. Perseroan Terbatas <i>Limited Liability Company</i>	2
2. CV/Firma <i>Commanditaire vennootschap/ Firms</i>	8
3. Koperasi <i>Cooperation</i>	2
4. Perorangan <i>Entrepreneur</i>	668
5. Lainnya <i>Other</i>	9
Bener Meriah	689

Sumber/Source: Dinas Perindustrian dan Perdagangan Kab. Bener Meriah/Industry and Trade Office of Bener Meriah Regency

Tabel 6.1.4 Jumlah Perusahaan, Tenaga Kerja, dan Nilai Produksi Industri Kopi Menurut Kecamatan di Kabupaten Bener Meriah, 2018
Number of Coffee-based Industries by Establishments, Employees, and Production Values Industry by Sub-district in Bener Meriah Regency, 2018

Kecamatan Sub-district	Jumlah Perusahaan Establishment	Jumlah Tenaga Kerja Employee	Investasi (Rp) Investments (rupiahs)	Nilai Produksi (Rp) Production Value (rupiahs)
(1)	(2)	(3)	(4)	(5)
1. Bandar	32	114	4 125 000	74 619 000
2. Bener Kelipah	9	23	845 000	11 078 000
3. Bukit	23	97	3 665 000	131 429 000
4. Gajah Putih	48	108	2 514 418	7 814 418
5. Mesidah	9	20	82 000	1 589 000
6. Permata	18	52	2 208 000	16 456 000
7. Pintu Rime Gayo	5	15	400 000	10 095 000
8. Syiah Utama	-	-	-	-
9. Timang Gajah	15	53	1 153 000	40 425 000
10. Wih Pesam	25	70	1 406 000	23 435 800
Bener Meriah	184	552	16 398 418	316 941 218

Sumber/Source: Dinas Perindustrian dan Perdagangan Kab. Bener Meriah/Industry and Trade Office of Bener Meriah Regency

Tabel 6.1.5 Jumlah Perusahaan Industri Kopi Menurut Bentuk Badan Hukum dan Kecamatan di Kabupaten Bener Meriah, 2018
Number of Coffee-based Industries by Type of Business Entity and Sub-district in Bener Meriah Regency, 2018

Type Badan Usaha Type of Business Entity	Jumlah Total
(1)	(2)
1. Perseroan Terbatas <i>Limited Liability Company</i>	2
2. CV/Firma <i>Commanditaire vennootschap/ Firms</i>	8
3. Koperasi <i>Cooperation</i>	2
4. Perorangan <i>Entrepreneur</i>	141
5. Lainnya <i>Other</i>	-
Bener Meriah	153

Sumber/Source: Dinas Perindustrian dan Perdagangan Kab. Bener Meriah/Industry and Trade Office of Bener Meriah Regency

6.2 PERTAMBANGAN/MINING

Tabel 6.2.1 Jenis Potensi Bahan Galian Pertambangan dan Energi Menurut Kecamatan di Kabupaten Bener Meriah, 2018
Type of Potential Mining Commodities by Sub-district in Bener Meriah Regency, 2018

Kecamatan <i>Sub-district</i>	Jenis Bahan Galian Pertambangan & Energi <i>Type of Potential Mining Commodities</i>
(1)	(2)
1. Bandar	-
2. Bener Kelipah	-
3. Bukit	Pertambangan Eksplorasi Komoditas batuan pasir dan batu
4. Gajah Putih	-
5. Mesidah	-
6. Permata	-
7. Pintu Rime Gayo	Pertambangan Eksplorasi Komoditas batuan pasir dan batu
8. Syiah Utama	-
9. Timang Gajah	Pertambangan Eksplorasi Komoditas batuan pasir dan batu
10. Wih Pesam	Pertambangan Eksplorasi Komoditas batuan pasir dan batu
Bener Meriah	

Sumber/Source: Dinas Penanaman Modal dan Perizinan Terpadu Satu Pintu Kab. Bener Meriah/*Investment and One-Stop Business Permit Office of Bener Meriah Regency*

Tabel 6.2.2 Potensi Areal Pertambangan Bahan Galian C Menurut Kecamatan di Kabupaten Bener Meriah, 2018
Potential Area of Type C Minerals Mining by Sub-district in Bener Meriah Regency, 2018

Kecamatan Sub-district	Potensi Areal Pertambangan Galian C Potential Area of Type C Minerals	
	Luas Area (m ²) Area (m ²)	Persentase dari Luas Area Keseluruhan (%) Percentage to total area (%) (Luas Areka Kecamatan/Luas Area Kabupaten)*100 (Sub-district Total Area/Regency Total Area)*100
(1)	(2)	(3)
1. Bandar	-	-
2. Bener Kelipah	-	-
3. Bukit	2 500	6,33
4. Gajah Putih	-	-
5. Mesidah	-	-
6. Permata	-	-
7. Pintu Rime Gayo	18 900	47,85
8. Syiah Utama	-	-
9. Timang Gajah	2 500	6,33
10. Wih Pesam	15 600	39,49
Bener Meriah	39 500	100

Sumber/Source: Dinas Penanaman Modal dan Perizinan Terpadu Satu Pintu Kab. Bener Meriah/Investment and One-Stop Business Permit Office of Bener Meriah Regency

Tabel 6.2.3 Jumlah Izin Usaha Galian Golongan C Menurut Kecamatan di Kabupaten Bener Meriah, 2018
Number of Business License Issued for Type C Minerals Mining by Sub-district in Bener Meriah Regency, 2018

Kecamatan <i>Sub-district</i>	Luas Areal (m ²) <i>Total Area (m²)</i>	Jumlah Pemilik <i>Establishments</i>	Izin Usaha <i>Type of Business Permit</i>	
			Surat Izin Tempat Usaha (SITU) <i>Location Permit</i>	Izin Gangguan (HO) Hinder Ordonantie
(1)	(2)	(3)	(4)	(5)
1. Bandar	-	-	-	-
2. Bener Kellipah	-	-	-	-
3. Bukit	2 500	1	-	-
4. Gajah Putih	-	-	-	-
5. Mesidah	-	-	-	-
6. Permata	-	-	-	-
7. Pintu Rime Gayo	18 900	1	-	-
8. Syiah Utama	-	-	-	-
9. Timang Gajah	2 500	1	DI Proses di Provinsi Aceh	Provinsi Aceh
10. Wih Pesam	15 600	5	DI Proses di Provinsi Aceh	Provinsi Aceh
Bener Meriah	39 500	8		

Sumber/Source: Dinas Penanaman Modal dan Perizinan Terpadu Satu Pintu Kab. Bener Meriah/*Investment and One-Stop Business Permit Office of Bener Meriah Regency*

Tabel 6.2.4 Jumlah Lokasi Galian C pada Sektor Pertambangan Bahan Galian C Menurut Kecamatan di Kabupaten Bener Meriah, 2018
Number of Quarriying Sites in Type C Minerals Mining Sector by Sub-district in Bener Meriah Regency, 2018

Kecamatan Sub-district	Jumlah Lokasi Galian C yang Sedang Dikelola Number of Sites for Type C Minerals Mining
(1)	(2)
1. Bandar	-
2. Bener Kelipah	-
3. Bukit	1
4. Gajah Putih	-
5. Mesidah	-
6. Permata	-
7. Pintu Rime Gayo	1
8. Syiah Utama	-
9. Timang Gajah	2
10. Wih Pesam	6
Bener Meriah	10

Sumber/Source: Dinas Penanaman Modal dan Perizinan Terpadu Satu Pintu Kab. Bener Meriah/*Investment and One-Stop Business Permit Office of Bener Meriah Regency*

6.3 ENERGI/ENERGY

Tabel 6.3.1 Daya Terpasang, Produksi, dan Distribusi Listrik PT. Perusahaan Listrik Negara (PLN Persero) pada Cabang/Ranting PLN di Kabupaten Bener Meriah, 2015-2018
Installed Capacity, Production, and Distribution of Electricity of State Electricity Company at Branch Level in Bener Meriah Regency, 2015-2018

Tahun Year	Daya Terpasang Installed Capacity (KW)	Produksi Listrik Production (KWh)	Listrik Terjual Electricity Sold (KWh)	Dipakai Sendiri Own Usage (KWh)	Susut/Hilang Shrunked (KWh)
(1)	(2)	(3)	(4)	(5)	(6)
2015	17 263 080	44 306 537	38935 911	39 876	5 130 680
2016	17 051 680	47 875 288	41 775 250	43 088	6 069 950
2017	35 815 530	48 978 296	44 578 521	169 962	4 229 813
2018	39 409 380	50 814 783	45 833 393	687 818	4 293 572

Sumber/Source: Perusahaan Listrik Negara Cabang Janarata/State Electricity Company, Janarata Branch

Tabel 6.3.2 Jumlah Pelanggan, Jumlah Air yang Disalurkan, dan Nilai Air yang Disalurkan oleh Perusahaan Daerah Air Minum Tirta Bengi Menurut Jenis Pelanggan, Kabupaten Bener Meriah, 2018
Number of Customer, Distributed Water, dan Value Recorded at Regional Water Supply Company Tirta Bengi by Type of Customer, Bener Meriah Regency, 2018

Jenis Pelanggan <i>Type of Customer</i>	Jumlah Pelanggan <i>Number of Customer</i>	Air yang Disalurkan (m ³) <i>Total distributed water (m³)</i>	Nilai (Rp) <i>Value (rupiahs)</i>
(1)	(2)	(3)	(4)
Sosial/ <i>Social</i>	47	11 975	24 028 800
Rumah Tangga/ <i>Household</i>	4 941	628 243	1 549 267 500
Instansi pemerintah/ <i>Government Institution</i>	111	145 618	416 580 500
Industri/ <i>Industry</i>	31	7 372	23 742 050
Khusus/ <i>Exclusive</i>	15	253 891	834 125 350
Jumlah/Total	5 145	1 047 099	2 847 744 200

Sumber/*Source*: Perusahaan Daerah Air Minum Tirta Bengi/*Regional Water Supply Company, Tirta Bengi*

6.4 KONSTRUKSI/CONSTRUCTION

Tabel 6.4.1 Indeks Kemahalan Konstruksi Kabupaten/Kota di Provinsi Aceh, 2018
Table
Construction Materials Price Index of Regency/City in Aceh Province, 2018

Kabupaten/Kota Regency/City	Indeks Kemahalan Konstruksi Construction Materials Price Index	Peringkat Se-Provinsi Aceh Ranks on Aceh Province
(1)	(2)	(3)
Kabupaten/Regency		
1. Aceh Barat	99,66	13
2. Aceh Barat Daya	93,54	22
3. Aceh Besar	103,36	5
4. Aceh Jaya	100,64	11
5. Aceh Selatan	96,95	18
6. Aceh Singkil	101,81	9
7. Aceh Tamiang	94,95	20
8. Aceh Tengah	98,93	15
9. Aceh Tenggara	96,16	19
10. Aceh Timur	103,00	6
11. Aceh Utara	104,23	3
12. Bener Meriah	98,79	16
13. Bireuen	103,74	4
14. Gayo Lues	93,26	23
15. Nagan Raya	94,30	21
16. Pidie	102,19	8
17. Pidie Jaya	100,47	12
18. Simelue	110,93	2
Kota/City		
1. Banda Aceh	102,26	7
2. Langsa	97,51	17
3. Lhokseumawe	100,78	10
4. Sabang	115,25	1
5. Subulussalam	99,11	14

Sumber/Source: Survei Indeks Kemahalan Konstruksi/Construction Materials Price Index Survey

BAB 7: Perdagangan

Chapter 7
Trade



PENJELASAN TEKNIS

1. **Pedagang Kecil** adalah usaha perorangan atau lebih dalam kegiatan jual beli barang. Pedagang kecil membeli barang dagangan dengan skala kecil. Pedagang kecil secara langsung menjual dagangannya kepada konsumen.
2. **Pedagang Menengah** adalah pedagang yang skala kegiatan jual belinya lebih kecil dari pedagang besar dan lebih tinggi dibanding pedagang kecil.
3. **Pedagang Besar** adalah pedagang dengan kegiatan jual beli berskala besar dan menjual barang dagangannya ke pabrik, industri, atau pedagang besar lain dengan sistem *business-to-business*.
4. **Usaha Kecil** adalah usaha yang mempunyai 5-19 karyawan dengan aset antara Rp50 juta hingga Rp500 juta dan omset per tahunnya antara Rp300 juta sampai dengan Rp2,5 milyar.
5. **Usaha Menengah** merupakan usaha yang berdiri sendiri dan bukan termasuk anak perusahaan yang mempunyai 19-99 karyawan dengan

TECHNICAL NOTES

1. **Small Traders** are one or more individual business venture in trading sector. Small traders buy small scale commodity and directly sell to consumer.
2. **Middle Traders** are business venture with intermediate buying or selling scale.
3. **Whole Seller** are trading business venture with large scale activity and sell its product to factories, industries, or other whole seller. Its main characteristic is business-to-business trading.
4. **Small Business** is a type of business with 5-19 employees and total assets between Rp50 million to Rp500 million. Annual turnover from small business is between Rp300 million to Rp2.5 billion.
5. **Medium Enterprise** is a type of business that is not a subsidiary venture. It has 19-99 employees with assets between Rp500 million

TRADE

aset antara Rp500 juta hingga Rp10 milyar dan omset per tahun antara Rp2,5 milyar hingga Rp50 milyar.

6. **Usaha Besar** adalah usaha dengan lebih dari 99 karyawan. Aset usaha besar berjumlah lebih dari Rp10 milyar dan omset per tahunnya lebih besar dari Rp10 milyar.

7. **Wajib Daftar Perusahaan** adalah kegiatan pendaftaran perusahaan untuk mendapatkan suatu gambaran mengenai perusahaan yang bersangkutan.

8. **Pendapatan Asli Daerah** adalah penerimaan yang diperoleh daerah dari sumber-sumber dalam wilayahnya sendiri yang dipungut sesuai dengan Peraturan Daerah.

9. **Tanda Daftar Perusahaan** adalah catatan resmi yang diadakan menurut atau berdasarkan ketentuan undang-undang atau peraturan-peraturan. Di dalamnya memuat hal-hal yang wajib didaftarkan oleh setiap perusahaan serta disahkan oleh pejabat yang berwenang.

10. **Surat Izin Usaha Perdagangan (SIUP)** adalah surat izin yang

to Rp10 billion and annual turnover between Rp2.5 billion to Rp50 billion.

6. **Big Business** is a type of business that has over 99 employees. It's assets could reach out over Rp10 billion and annual turnover is more than Rp10 billion.

7. **Mandatory Company Listing** is the process to compile company directory.

8. **Locally-Generated Revenue** is revenue from local resources that is collected by local government.

9. **Certificate of Company Registration** is legal records compiled under constitution or rule of law and had been legalized by authorized government officials. It consist of matters that a company should disclose.

10. **Business License** is a legal letter signed by government officials to

diberikan oleh pejabat yang berwenang kepada pengusaha untuk menjalankan usaha di sektor perdagangan dan jasa.

business owner as a permit for any business activity conducted in trade or service sector.

11. **Tanda Daftar Gudang (TDG)** adalah izin yang digunakan sebagai untuk tempat penyimpanan/penimbunan barang di ruang tertutup. Pencatatan TDG Salah satu upaya Pemerintah Daerah untuk mengatur penyelenggaraan kegiatan pergudangan.

11. **Storehouse Registration Certificate** is a legal letter for indoor storage room/warehouse. Storehouse listing is one of government programs to regulate warehousing business.

<https://benermeriahkab.bps.go.id/>

ULASAN

Berdasarkan data tahun 2018, mayoritas usaha yang ada di Kabupaten Bener Meriah adalah usaha kecil, Menengah, hingga besar. Di sektor perdagangan, sebanyak 50,86% dari keseluruhan pedagang merupakan pedagang kecil dan 46,52% termasuk pedagang menengah. Selebihnya merupakan pedagang besar dengan persentase 2,62%.

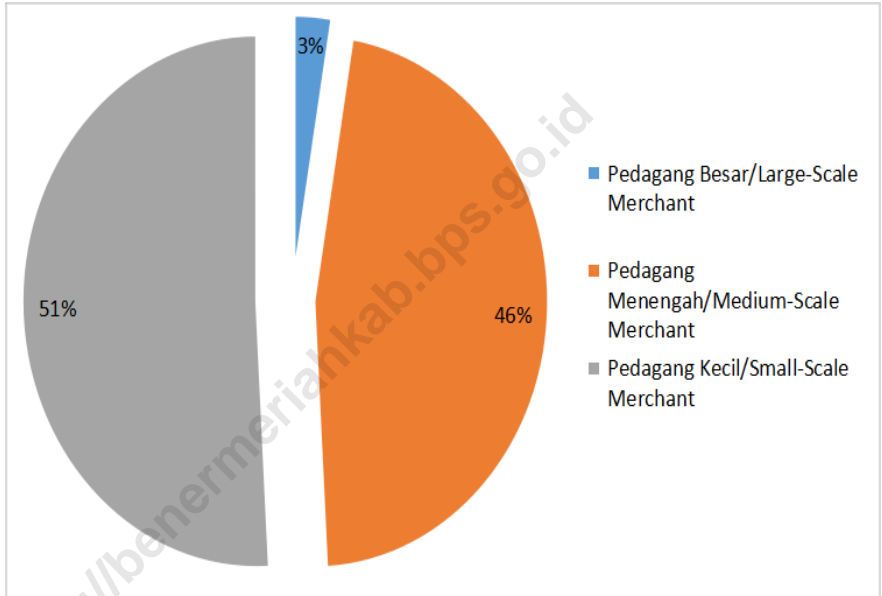
Fasilitas perdagangan yang ada di Bener Meriah di antaranya adalah pasar dengan jumlah 11 pasar. Adapun kios penyalur *Liquid Petroleum Gas* (LPG) dan Bahan Bakar Minyak (BBM) ada sebanyak 142 penyalur. Di tahun yang sama, kilang kopi/padi/tebu tercatat sebanyak 51 kilang.

DESCRIPTION

Based on 2018 data, the majority of business in Bener Meriah Regency classified as small, medium to large scale business. In trading sector alone, as much as 50,86% of all registered trading venture are small scale trader and 46,52% of them are medium scale trader. The rest are big scale trader with 2,62%.

Trading facilities established in Bener Meriah Regency were markets, there were total 11 markets. Meanwhile, 142 Liquid Petroleum Gas (LPG) and fuel distributor had been operated in this region. On the same year, there were 51 coffee/paddy/sugar cane refinery registered.

Gambar 7. Persentase Pedagang Menurut Skala Usaha di Kabupaten Bener Meriah, 2018
Picture
Percentage of Trader by Business Scale In Bener Meriah Regency, 2018



7.1 PERDAGANGAN/TRADE

Tabel 7.1.1 Jumlah Pedagang yang Tercatat di Dinas Perindustrian dan Perdagangan Menurut Skala Usaha dan Kecamatan di Kabupaten Bener Meriah, 2018
Table *Number of Registered Merchants by Business Scale and Sub-district in Bener Meriah Regency, 2018*

Kecamatan Sub-district		Jumlah Pedagang Berdasarkan Skala Usaha (usaha) Number of Merchant by Business Scale (establishment)		
		Pedagang Besar Large-Scale Merchant	Pedagang Menengah Medium-Scale Merchant	Pedagang Kecil Small-Scale Merchant
(1)	(2)	(3)	(4)	
1.	Bandar	4	79	69
2.	Bener Kelipah	2	32	28
3.	Bukit	5	21	72
4.	Gajah Putih	4	149	138
5.	Mesidah	9	84	115
6.	Permata	9	201	104
7.	Pintu Rime Gayo	-	12	28
8.	Syiah Utama	-	-	22
9.	Timang Gajah	-	2	23
10.	Wih Pesam	2	42	81
Bener Meriah		35	622	680

Sumber/Source: Dinas Perindustrian dan Perdagangan Kab. Bener Meriah/Industry and Trade Office of Bener Meriah Regency

Tabel 7.1.2 Jumlah Sarana Perdagangan yang Terdaftar di Dinas Perindustrian dan Perdagangan Menurut Jenis di Kabupaten Bener Meriah, 2018
Number of Registered Trading Facilities by Type in Bener Meriah Regency, 2018

Jenis Sarana Perdagangan		2018
<i>Type of Trading Facilities</i>		
(1)	(2)	
1. Pasar/Market		11
2. Toko/Store		263
3. Warung <i>Small Shop</i>		122
4. LPG dan Bahan Bakar Minyak <i>Small shop for gas and petrol</i>		142
5. Gudang <i>Warehouse</i>		51
6. Kilang Kopi/padi/tebu <i>Refineries for coffee, paddy, and/or sugar cane</i>		51
Jumlah/Total		640

Sumber/Source: Dinas Perindustrian dan Perdagangan Kab. Bener Meriah/Industry and Trade Office of Bener Meriah Regency

Tabel 7.1.3 Banyaknya Penerbitan Surat Izin Perdagangan (SIUP) yang Diterbitkan Kantor Pelayanan Satu Pintu (KPTSP) Menurut Kecamatan di Kabupaten Bener Meriah, 2018
Number of Trading Licenses Issued by Sub-district in Bener Meriah Regency, 2018

Kecamatan <i>Sub-district</i>	Jenis Perusahaan <i>Type of Business</i>			Jumlah <i>Total</i>
	Usaha Kecil <i>Small-Scale Business</i>	Usaha Menengah <i>Medium-Scale Business</i>	Usaha Besar <i>Large-Scale Business</i>	
(1)	(2)	(3)	(4)	(5)
1. Bandar	115	-	-	115
2. Bener Kelipah	10	-	-	10
3. Bukit	100	-	1	101
4. Gajah Putih	6	-	-	6
5. Mesidah	2	-	-	2
6. Permata	20	-	-	20
7. Pintu Rime Gayo	12	-	-	12
8. Syiah Utama	2	-	-	2
9. Timang Gajah	29	-	-	29
10. Wih Pesam	75	-	-	75
Bener Meriah	371	-	1	372

Sumber/Source: Dinas Penanaman Modal dan Perizinan Terpadu Satu Pintu Kab. Bener Meriah/*Investment and One-Stop Business Permit Office of Bener Meriah Regency*

Tabel 7.1.4 Realisasi Penyelesaian Wajib Daftar Perusahaan (WDP)/Salinan/Petikan dan Penerimaan Biaya Administrasi yang Terdaftar pada Kantor Pelayanan Terpadu Satu Pintu (KPTSP) Menurut Bentuk Perusahaan di Kabupaten Bener Meriah, 2018
Number of Registered Compulsory Business Registration by Type of Establishment in Bener Meriah Regency, 2018

Bentuk Perusahaan <i>Type of Establishment</i>	Jumlah yang Diterbitkan <i>Number of Issued Registration</i>	Jumlah Berita Acara Penerimaan/ BAP (Rp) <i>Number of Issued Registration According to Admission Report (rupiahs)</i>	Jumlah Salinan/Petikan yang Diterbitkan <i>Number of Copy Issued</i>	Jumlah Biaya Salinan/Petikan yang Diterbitkan (Rp) <i>Cost for Issued Copy (rupiahs)</i>
(1)	(2)	(3)	(4)	(5)
1. Perseroan Terbatas <i>Limited Liability Company</i>	16	-	-	-
2. Koperasi <i>Cooperation</i>	16	-	-	-
3. CV <i>Commanditaire vennootschap</i>	192	-	-	-
4. Firma/ <i>Firms</i>	-	-	-	-
5. Perusahaan Perorangan (PO) Entreprenuer	851	-	-	-
6. Bentuk Perusahaan Lainnya/ <i>Others</i>	46	46	46	71 276,29
7. Perusahaan Asing/ <i>Foreign Company</i>	-	-	-	-
Jumlah/Total	1 121	46	46	71 276,29

Sumber/Source: Dinas Penanaman Modal dan Perizinan Terpadu Satu Pintu Kab. Bener Meriah/*Investment and One-Stop Business Permit Office of Bener Meriah Regency*

<https://benermeriahkab.bps.go.id>

BAB 8: Pendapatan Regional

*Chapter 8
Regional Income*



PENJELASAN TEKNIS

1. Penghitungan statistik neraca nasional mengikuti buku petunjuk yang diterbitkan oleh Perserikatan Bangsa Bangsa (PBB) dikenal sebagai Sistem Neraca Nasional (SNN). SNN adalah rekomendasi internasional tentang bagaimana menyusun ukuran aktivitas ekonomi yang sesuai dengan standar neraca baku yang didasarkan pada prinsip-prinsip ekonomi. Rekomendasi yang dimaksud dinyatakan dalam sekumpulan konsep, definisi, klasifikasi, dan aturan neraca yang disepakati secara internasional dalam mengukur indikator tertentu seperti Produk Domestik Bruto (PDB). Salah satu bentuk adaptasi pencatatan statistik nasional adalah melakukan perubahan tahun dasar PDB Indonesia dari tahun 2000 ke 2010. Perubahan tahun dasar PDB dilakukan seiring dengan mengadopsi rekomendasi PBB yang tertuang dalam Sistem Neraca Nasional 2008 (SNA 2008).
2. Produk Domestik Bruto pada tingkat nasional serta Produk Domestik Regional Bruto (PDRB) pada tingkat regional (provinsi) menggambarkan kemampuan suatu

TECHNICAL NOTES

1. *The method used to estimate national accounts statistics is based on the standard guidelines formed by United Nation known as System of National Accounts (SNA). SNA is the internationally agreed standard set of recommendations on how to compile measures of economic activity in accordance with strict accounting conventions based on economic principles. The recommendations are expressed in term of a set of concepts, definitions, classifications and accounting rules that comprise the internationally agreed standard for measuring indicators such as Gross Domestic Product (GDP). One of the improvement in the national statistical system is to rebase GDP form base year 2000 to 2010 in order to capture current economic condition. It is in line with the United Nations (UN) recommendation on 2008 SNA.*
2. *The basic measure of the value added arising from economic activity is known as Gross Domestic Product at the national level and Gross Regional Domestic Product (GRDP) at the regional level*

REGIONAL INCOME

wilayah untuk menciptakan nilai tambah pada suatu waktu tertentu. Untuk menyusun PDB maupun PDRB digunakan 2 pendekatan, yaitu lapangan usaha dan pengeluaran. Keduanya menyajikan komposisi data nilai tambah dirinci menurut sumber kegiatan ekonomi (lapangan usaha) dan menurut komponen penggunaannya. PDB maupun PDRB dari sisi lapangan usaha merupakan penjumlahan seluruh komponen nilai tambah bruto yang mampu diciptakan oleh sektor-sektor ekonomi atas berbagai aktivitas produksinya. Sedangkan dari sisi pengeluaran menjelaskan tentang penggunaan dari nilai tambah tersebut.

3. PDB menurut lapangan usaha mengalami perubahan klasifikasi dari 9 lapangan usaha menjadi 17 lapangan usaha. PDB menurut lapangan usaha dirinci menurut total nilai tambah dari seluruh sektor ekonomi yang mencakup lapangan usaha Pertanian, Kehutanan, dan Perikanan; Pertambangan dan Penggalian; Industri Pengolahan; Pengadaan Listrik dan Gas; Pengadaan Air, Pengelolaan Sampah, Limbah dan Daur Ulang; Konstruksi; Perdagangan Besar dan Eceran,

(provinces/regencies/municipalities). To compile these statistics, two approaches have been used, i.e. "production approach" and "expenditure approach". The first approach is to measure value added produced by various kinds of economic activities, while the second approach is to measure final uses of the country's output. In other words, GDP/GRDP is the sum of total value added produced by all economic industries (activities) and the way of using it.

3. *GDP by industry classification changes from 9 sectors to 17 industries. GDP by industry is classified by types of economic activities such as Agriculture, Forestry and Fishing; Mining and Quarrying; Manufacturing; Electricity and Gas; Water supply, Sewerage, Waste Management and Remediation Activities; Construction; Wholesale and Retail Trade; Repair of Motor Vehicles and Motorcycles; Transportation and Storage; Accommodation and Food Service Activities; Information and Communication; Financial and*

Reparasi Mobil dan Sepeda Motor; Transportasi dan Pergudangan; Penyediaan Akomodasi dan Makan Minum; Informasi dan Komunikasi; Jasa Keuangan dan Asuransi; Real Estat; Jasa Perusahaan; Administrasi Pemerintahan, Pertahanan dan Jaminan Sosial Wajib; Jasa Pendidikan; Jasa Kesehatan dan Kegiatan Sosial; dan Jasa lainnya.

Insurance Activities; Real Estate Activities; Business Activities; Public Administration; Defence and Compulsory Social Security; Education; Human Health and Social Work Activities; and Other Services Activities.

4. PDB menurut pengeluaran mengalami perubahan klasifikasi dimana pengeluaran konsumsi Lembaga Non Profit yang Melayani Rumah Tangga (LNPR) yang sebelumnya termasuk bagian dari pengeluaran konsumsi rumah tangga menjadi komponen terpisah. Sehingga klasifikasi PDB menurut pengeluaran dirinci menjadi 7 komponen yaitu komponen pengeluaran konsumsi rumah tangga, pengeluaran konsumsi LNPR, pengeluaran konsumsi pemerintah, pembentukan modal tetap bruto, perubahan inventori, ekspor barang dan jasa, dan impor barang dan jasa.
5. Pengeluaran konsumsi rumah tangga mencakup berbagai pengeluaran konsumsi akhir rumah tangga atas barang dan jasa untuk memenuhi kebutuhan individu

4. *GDP by expenditure classification changes where consumption expenditure Non-profit Institutions Serving Households (NPISH) previously included as part of household consumption expenditure is taken out into separate component. So that, GDP by type of expenditures is classified into: household consumption expenditure, NPISH consumption expenditure, government consumption expenditure, gross fixed capital formation, changes in inventories, exports of goods and services, and imports of goods and services.*

5. *Household consumption expenditures consist of expenditures incurred by households, which are used for both individual or collective needs. Household consumptions are*

REGIONAL INCOME

ataupun kelompok secara langsung. Pengeluaran rumah tangga di sini mencakup makanan dan minuman selain restoran; pakaian, alas kaki dan jasa perawatannya; perumahan dan perlengkapan rumah tangga; kesehatan dan pendidikan; transportasi dan komunikasi; restoran dan hotel serta lainnya.

6. Pengeluaran Konsumsi Pemerintah terdiri dari Pengeluaran Konsumsi Individu dan Pengeluaran Konsumsi Kolektif. Barang dan jasa individu merupakan barang dan jasa privat, dimana ciri-ciri barang privat adalah
 - a) Scarcity, yaitu ada kelangkaan/keterbatasan dalam jumlah;
 - b) Excludable consumption, yaitu konsumsi suatu barang dapat dibatasi hanya pada mereka yang memenuhi persyaratan tertentu (biasanya harga);
 - c) Rivalrous competition, yaitu konsumsi oleh satu konsumen akan mengurangi atau menghilangkan kesempatan pihak lain untuk melakukan hal serupa. Contoh barang dan jasa yang dihasilkan pemerintah dan tergolong sebagai barang dan jasa individu adalah jasa pelayanan kesehatan pemerintah di rumah sakit/puskesmas dan jasa pendidikan di sekolah/universitas negeri. Sedangkan barang dan jasa

classified into food and beverages other than restaurants; clothing, footwear, and related maintenance services; housing and household equipment; health and education; transport and communication; restaurants and hotels; and others.

6. *Government consumption expenditure consists of Individual Consumption Expenditure and Collective Consumption Expenditure. Individual goods and services are private goods and services, which the characteristics of private goods is a) Scarcity, that there is a scarcity/limited in number; b) Excludable consumption, the consumption of goods can be limited only to those who meet certain requirements (usually the price); c) Rivalrous competition, ie consumption by the consumer will reduce or eliminate the chance of another party to do so. Examples of goods and services produced by government and classified as goods and services of individuals is the government health services in hospitals/health centers and education services in schools/universities. Collective goods and services equivalent to public goods characterized by a)*

kolektif ekuivalen dengan barang publik yang memiliki ciri a) Non rivalry, yaitu penggunaan satu konsumen terhadap suatu barang tidak mengurangi kesempatan konsumen lain untuk juga mengkonsumsi barang tersebut; b) Non excludable, yaitu apabila suatu barang publik tersedia, maka tidak ada yang dapat menghalangi siapapun untuk memperoleh manfaat dari barang tersebut atau dengan kata lain setiap orang memiliki akses ke barang tersebut. Contoh barang dan jasa yang dihasilkan pemerintah dan tergolong sebagai barang dan jasa kolektif adalah jasa pertahanan yang dilakukan TNI dan keamanan yang dilakukan kepolisian.

7. Pembentukan Modal Tetap Bruto (PMTB) mencakup pengadaan, pembuatan, dan pembelian barang modal. Barang modal dimaksud adalah barang-barang yang digunakan untuk proses produksi, tahan lama atau yang mempunyai umur pemakaian lebih dari satu tahun seperti bangunan, mesin-mesin dan alat angkutan. Termasuk pula di sini perbaikan besar (berat) yang sifatnya memperpanjang umur atau mengubah bentuk atau kapasitas barang modal tersebut.

Non-rivalry, namely the use of a consumer for an item does not reduce the chance of another consumer to also consume goods; b) Non-excludable, i.e. when a public good available, then nothing can hinder anyone to benefit from the goods or in other words everyone has access to the goods. Examples of goods and services produced by government and classified as collective goods and services is carried military defense services and the police's security.

7. *Gross Fixed Capital Formation (GFCF) includes procurement, manufacture, and the purchase of capital goods. Capital goods are goods which are used for the production process, durable or have a service life of more than one year such as buildings, machinery, and transportation equipment. Including here: huge improvement that are to extend the life or changing the shape or the capacity of the capital goods. Capital expenditures for military purposes are also covered as GFCF. GFCF*

REGIONAL INCOME

Pengeluaran barang modal untuk keperluan militer juga dicakup sebagai PMTB. Klasifikasi komponen PMTB dibagi menjadi 6 sub komponen yaitu Konstruksi; Mesin dan Peralatan; Kendaraan; Peralatan Lainnya; Cultivated Biological Resources (CBR) dan Produk Kekayaan Intelektual.

8. Ekspor barang dan jasa merupakan transaksi perdagangan barang dan jasa dari penduduk (residen) ke bukan penduduk (nonresiden). Impor barang dan jasa adalah transaksi perdagangan dari bukan penduduk ke penduduk. Ekspor atau impor barang terjadi pada saat terjadi perubahan hak kepemilikan barang antara penduduk dengan bukan penduduk (dengan atau tanpa perpindahan fisik barang tersebut). Pada PDB dengan tahun dasar 2010, ekspor dan impor barang dirinci menjadi nonmigas dan migas.
9. Produk Domestik Bruto maupun agregat turunannya disajikan dalam 2 (dua) versi penilaian, yaitu atas dasar "harga berlaku" dan atas dasar "harga konstan". Disebut sebagai harga berlaku karena seluruh agregat dinilai dengan menggunakan harga pada tahun

component are classified into six sub-components: Construction; Machinery and Equipment; vehicle; Other equipment; Cultivated Biological Resources (CBR) and Intellectual Property Product.

8. *Exports of goods and services consist of transactions of goods and services from residents to non-residents. Imports of goods and services consist of transaction of goods and services from non-residents to residents. Exports and imports of goods occur when there are changes in ownership of goods between residents and non-residents (with or without physical movements of goods across frontiers). On the GDP at 2010 basic year, exports and imports of goods specified into non oil and gas and oil and gas.*
9. *GDP and its aggregations are presented in two forms: at current market prices and at constant base year market prices. In presenting current market prices, all aggregates are valued at current market prices, while base year constant market prices are shown by valuing all aggregates at fixed*

berjalan, sedangkan harga konstan penilaiannya didasarkan kepada harga satu tahun dasar tertentu, dalam publikasi ini digunakan harga tahun 2010.

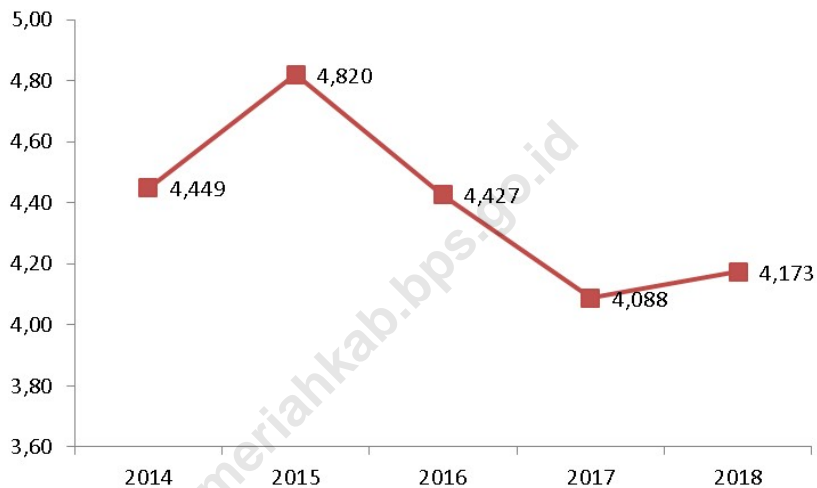
base year prices. Year of 2010 is used as the base year in this publication.

10. Laju pertumbuhan Produk Domestik Bruto diperoleh dari perhitungan PDB atas dasar harga konstan. Diperoleh dengan cara mengurangi nilai PDB pada tahun ke-n terhadap nilai pada tahun ke n-1 (tahun sebelumnya), dibagi dengan nilai pada tahun ke n-1, dikalikan dengan 100 persen. Laju pertumbuhan menunjukkan perkembangan agregat pendapatan dari satu waktu tertentu terhadap waktu sebelumnya.

- 10. Growth rate of Gross Domestic Product is derived from GDP at constant market prices. It is obtained by subtracting the value of GDP year n with the value of GDP year n-1, divided by the value of GDP year n-1 then multiplied by 100 percent. The growth rate of GDP explains the income growth during the given period.*

ULASAN	DESCRIPTION
<p>Produk Domestik Regional Bruto (PDRB) merupakan salah satu ukuran yang dapat menggambarkan perekonomian suatu wilayah.</p>	<p><i>Gross Regional Domestic Product (GRDP) is one of economic indicators to describe economic activity in certain region.</i></p>
<p>Produk Domestik Regional Bruto adalah jumlah keseluruhan barang atau jasa yang diproduksi dalam wilayah tertentu.</p>	<p><i>Gross Regional Domestic Product composed from total goods and services produced in a region.</i></p>
<p>Berdasarkan data tahun 2018, angka PDRB Kabupaten Bener Meriah Atas Dasar Harga Berlaku diperkirakan mencapai 4,203 triliun rupiah.</p>	<p><i>Based on 2016 data, Bener Meriah Regency GRDP on market prices is Rp3,806,215.70 million in total.</i></p>
<p>Pada tahun 2018, distribusi PDRB terbanyak adalah pada Sektor Pertanian, Kehutanan dan Perikanan yang mencapai 48,62% dari total keseluruhan PDRB. Sedangkan Sektor Konstruksi menempati urutan kedua dengan porsi 15,65%. Persentase terkecil datang dari Sektor Pengadaan Air, Pengolahan Sampah, Limbah dan Daur Ulang, yaitu 0,02%.</p>	<p><i>In 2018, the highest proportion of GRDP is on Agriculture, Forrestry and Fishery Sector that could reached up to 48.62% from total economy activity. Moreover, fall in to second place is Construction Sector with 15.65%. The least GRDP percentage is on Water Supply, Waste Management dan Recycle Sector with total percentage of 0.02%.</i></p>
<p>Laju pertumbuhan ekonomi di tahun 2018 sebesar 4,17%. Angka tersebut naik 0,08 poin dari tahun 2017 yang berjumlah 4,09%.</p>	<p><i>GRDP growth rate in 2018 is 4.17%, such figures is increased by 0.08 point compared to 2017 with total growth rate approximately 4.09%.</i></p>

Gambar 8. Laju Pertumbuhan Ekonomi di Kabupaten Bener Meriah, 2014-2018
Picture
Economic Growth Rate in Bener Meriah Regency, 2014-2018



PRODUK DOMESTIK REGIONAL BRUTO (PDRB) MENURUT LAPANGAN USAHA KABUPATEN BENER MERIAH TAHUN 2014-2018

PDRB ADHB TAHUN 2018



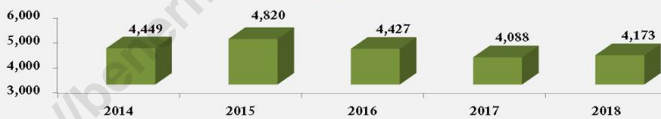
4,203
Triliun Rupiah

PDRB ADHK TAHUN 2018



3,476
Triliun Rupiah

LAJU PERTUMBUHAN



5 SEKTOR KONTRIBUSI TERBESAR TAHUN 2018



PERTANIAN
48,62%



KONSTRUKSI
15,65%



**ADMINISTRASI
PEMERINTAHAN**
8,59%



PERDAGANGAN
7,17%



TRANSPORTASI
5,24%

8.1 PENDAPATAN REGIONAL/*REGIONAL INCOME*

Tabel 8.1.1 **Produk Domestik Bruto Atas Dasar Harga Berlaku Menurut Lapangan Usaha di Kabupaten Bener Meriah (miliar rupiah), 2014 - 2018**
Gross Regional Domestic Product at Current Market Prices by Industry in Bener Meriah Regency (billion rupiah), 2014-2018

Lapangan Usaha <i>Industry</i>	2014	2015	2016	2017	2018
(1)	(2)	(3)	(4)	(5)	(6)
A Pertanian, Kehutanan, dan Perikanan/ Agriculture, Forestry, and Fishing	1 600,65	1 715,69	1 840,84	1 939,43	2 043,90
1 Pertanian, Peternakan, Perburuan, dan Jasa Pertanian/ Agriculture, Livestock, Hunting, and Agriculture Services	1 497,07	1 610,31	1 732,92	1 829,39	1 931,55
a. Tanaman Pangan/ Food Crops	44,20	46,45	47,32	49,12	50,01
b. Tanaman Hortikultura/ Horticultural Crops	681,99	747,02	815,71	854,93	903,61
c. Tanaman Perkebunan/ Plantation Crops	699,81	741,18	790,04	840,35	889,97
d. Peternakan/ Livestock	25,33	28,03	31,01	33,03	34,73
e. Jasa Pertanian dan Perburuan/ Agriculture Services and Hunting	45,75	47,63	48,83	51,96	53,24
2 Kehutanan dan Penebangan Kayu/ Forestry and Logging	100,92	102,61	105,07	107,03	109,09
3 Perikanan/ Fishing	2,66	2,76	2,84	3,01	3,25
B Pertambangan dan Penggalian/ Mining and Quarrying	31,34	32,78	33,92	32,11	32,66
1 Pertambangan Minyak, Gas, dan Panas Bumi/ Crude Petroleum, Natural Gas, and Geothermal	0,00	0,00	0,00	0,00	0,00
2 Pertambangan Batubara dan Lignit/ Coal and Lignite Mining	0,00	0,00	0,00	0,00	0,00
3 Pertambangan Bijih Logam/ Iron Ore Mining	0,00	0,00	0,00	0,00	0,00
4 Pertambangan dan Penggalian Lainnya/ Other Mining and Quarrying	31,34	32,78	33,92	32,11	32,66
C Industri Pengolahan/ Manufacturing	75,00	80,23	87,50	96,42	100,73
1 Industri Batubara dan Pengilangan Migas/ Manufacture of Coal and Refined Petroleum Products	0,00	0,00	0,00	0,00	0,00
2 Industri Makanan dan Minuman/ Manufacture of Food Products and Beverages	65,43	70,43	77,44	86,04	90,02
3 Industri Pengolahan Tembakau/ Manufacture of Tobacco Products	1,41	1,37	1,45	1,40	1,16
4 Industri Tekstil dan Pakaian Jadi/ Manufacture of Textiles and Wearing Apparel	0,15	0,17	0,18	0,20	0,22
5 Industri Kulit, Barang dari Kulit, dan Alas Kaki/ Manufacture of Leather and Related Products, and Footwear	0,00	0,00	0,00	0,00	0,00

REGIONAL INCOME

Lanjutan Tabel 8.1.1

Continuation of Table 8.1.1

Lapangan Usaha Industry	2014	2015	2016	2017	2018
(1)	(2)	(3)	(4)	(5)	(6)
6 Industri Kayu, Barang dari Kayu dan Gabus; dan Barang Anyaman dari Bambu, Rotan, dan Sejenisnya/ Manufacture of Wood and Products of Wood and Cork; and Articles of Straw and Plaiting Materials	0,41	0,46	0,52	0,59	0,68
7 Industri Kertas dan Barang dari Kertas; Percetakan dan Reproduksi Media Rekaman/ Manufacture of Paper and Paper Products; Printing and Reproduction of Recorded Media	0,26	0,29	0,32	0,34	0,36
8 Industri Kimia, Farmasi, dan Obat Tradisional/ Manufacture of Chemicals, Pharmaceuticals, and Botanical Products	2,69	2,79	2,99	3,16	3,30
9 Industri Karet; Barang dari Karet dan Plastik/ Manufacture of Rubber; Rubber Products and Plastics Products	0,00	0,00	0,00	0,00	0,00
10 Industri Barang Galian bukan Logam/ Manufacture of Other Non-Metallic Mineral Products	1,12	1,20	1,30	1,32	1,43
11 Industri Logam Dasar/ Manufacture of Basic Metals	0,00	0,00	0,00	0,00	0,00
12 Industri Barang Logam; Komputer, Barang Elektronik, Optik; dan Peralatan Listrik/ Manufacture of Fabricated Metal Products; Electronic, Computer, and Optical Products; and Electrical Equipment	0,09	0,09	0,09	0,10	0,09
13 Industri Mesin dan Perlengkapan / Manufacture of Machinery and Equipment	0,00	0,00	0,00	0,00	0,00
14 Industri Alat Angkutan/ Manufacture of Transport Equipment	0,00	0,00	0,00	0,00	0,00
15 Industri Furnitur/ Manufacture of Furniture	3,40	3,39	3,17	3,24	3,44
16 Industri Pengolahan Lainnya; Jasa Reparasi dan Pemasangan Mesin dan Peralatan/ Other Manufacturing; Repair and Installation of Machinery and Equipment	0,03	0,03	0,03	0,03	0,04
D Pengadaan Listrik dan Gas/ Electricity and Gas	2,74	3,03	3,36	3,75	3,96
1 Ketenagalistrikan/ Electricity	1,60	1,86	2,22	2,53	2,63
2 Pengadaan Gas dan Produksi Es/ Manufacture of Gas and Production of Ice	1,14	1,17	1,14	1,22	1,33
E Pengadaan Air; Pengelolaan Sampah, Limbah, dan Daur Ulang/ Water Supply; Sewerage, Waste Management, and Remediation Activities	0,71	0,78	0,87	0,95	1,02
F Konstruksi/ Construction	514,12	564,75	608,35	630,82	657,83
G Perdagangan Besar dan Eceran; Reparasi Mobil dan Sepeda Motor/ Wholesale and Retail Trade; Repair of Motor Vehicles and Motorcycles	234,70	253,88	273,40	286,93	301,34
1 Perdagangan Mobil, Sepeda Motor dan Reparasinya/ Wholesale and Retail Trade and Repair of Motor Vehicles and Motorcycles	33,63	35,42	37,21	38,74	40,83
2 Perdagangan Besar dan Eceran, Bukan Mobil dan Sepeda Motor/ Wholesale and Retail Trade Except of Motor Vehicles and Motorcycles	201,07	218,45	236,18	248,19	260,52
H Transportasi dan Pergudangan/ Transportation and Storage	196,92	202,12	206,82	211,48	220,11

Lanjutan Tabel 8.1.1

Continuation of Table 8.1.1

Lapangan Usaha Industry	2014	2015	2016	2017	2018
(1)	(2)	(3)	(4)	(5)	(6)
1 Angkutan Rel/ Railways Transport	0,00	0,00	0,00	0,00	0,00
2 Angkutan Darat/ Land Transport	195,77	200,87	205,45	209,89	218,33
3 Angkutan Laut/ Sea Transport	0,00	0,00	0,00	0,00	0,00
4 Angkutan Sungai, Danau, dan Penyeberangan/ River, Lake, and Ferry Transport	0,00	0,00	0,00	0,00	0,00
5 Angkutan Udara/ Air Transport	0,38	0,43	0,50	0,67	0,77
6 Pergudangan dan Jasa Penunjang Angkutan; Pos dan Kurir/ Warehousing and Support Services for Transportation; Postal and Courier	0,78	0,82	0,88	0,93	1,02
I Penyediaan Akomodasi dan Makan Minum/ Accommodation and Food Service Activities	13,77	15,05	16,66	18,56	20,17
1 Penyediaan Akomodasi/ Accommodation	0,13	0,14	0,14	0,15	0,15
2 Penyediaan Makan Minum/ Food and Beverage Service Activities	13,64	14,91	16,52	18,42	20,02
J Informasi dan Komunikasi/ Information and Communication	50,42	51,23	52,68	52,92	53,22
K Jasa Keuangan dan Asuransi/ Financial and Insurance Activities	90,90	93,63	97,52	100,45	104,60
1 Jasa Perantara Keuangan/ Financial Intermediary Services	89,76	92,43	96,26	99,17	103,29
2 Asuransi dan Dana Pensiun/ Insurance and Pension Fund	0,00	0,00	0,00	0,00	0,00
3 Jasa Keuangan Lainnya/ Other Financial Services	1,15	1,21	1,27	1,29	1,31
4 Jasa Penunjang Keuangan/ Financial Supporting Service	0,00	0,00	0,00	0,00	0,00
L Real Estat/ Real Estate Activities	67,43	71,43	75,63	79,82	84,21
M,N Jasa Perusahaan/ Business Activities	7,85	8,31	8,91	9,42	10,28
O Administrasi Pemerintahan, Pertahanan, dan Jaminan Sosial Wajib/ Public Administration and Defence; Compulsory Social Security	268,69	289,71	314,97	340,76	360,92
P Jasa Pendidikan/ Education	53,88	58,43	63,84	69,61	74,83
Q Jasa Kesehatan dan Kegiatan Sosial/ Human Health and Social Work Activities	68,90	72,55	77,32	82,33	87,83
R,S,T,U Jasa Lainnya/ Other Services Activities	34,18	36,68	39,75	42,53	45,83
A Nilai Tambah Bruto Atas Harga Dasar/ Gross Value Added At Basic Price	0	0	0	0	0
B Pajak Dikurang Subsidi Atas Produk/ Taxes less Subsidies on Products	0	0	0	0	0
C Produk Domestik Bruto/ Gross Domestic Product	3 312,19	3 550,28	3 802,33	3 998,30	4 203,45

Sumber/Source: Produk Domestik Regional Bruto Kab. Bener Meriah/Gross Regional Domestic Product of Bener Meriah Regency

REGIONAL INCOME

Tabel 8.1.2 Produk Domestik Regional Bruto Atas Dasar Harga Konstan 2010 Menurut Lapangan Usaha di Kabupaten Bener Meriah (miliar rupiah), 2014-2018
Gross Regional Domestic Product at 2010 Constant Market Prices by Industry in Bener Meriah Regency (billion rupiah), 2014-2018

Lapangan Usaha Industry	2014	2015	2016	2017	2018
(1)	(2)	(3)	(4)	(5)	(6)
A Pertanian, Kehutanan, dan Perikanan/ Agriculture, Forestry, and Fishing	1 432,21	1 503,37	1 575,24	1 647,71	1 730,40
1 Pertanian, Peternakan, Perburuan, dan Jasa Pertanian/ Agriculture, Livestock, Hunting, and Agriculture Services	1 331,97	1 401,69	1 471,36	1 542,98	1 624,75
a. Tanaman Pangan/ Food Crops	35,45	36,71	37,12	38,42	38,71
b. Tanaman Hortikultura/ Horticultural Crops	573,05	603,31	630,71	658,08	694,41
c. Tanaman Perkebunan/ Plantation Crops	657,08	692,97	732,57	773,73	817,57
d. Peternakan/ Livestock	21,95	23,05	24,17	25,01	25,83
e. Jasa Pertanian dan Perburuan/ Agriculture Services and Hunting	44,44	45,65	46,78	47,73	48,24
2 Kehutanan dan Penebangan Kayu/ Forestry and Logging	97,67	99,04	101,17	101,90	102,69
3 Perikanan/ Fishing	2,57	2,64	2,72	2,83	2,95
B Pertambangan dan Penggalian/ Mining and Quarrying	28,25	29,18	30,06	28,35	28,01
1 Pertambangan Minyak, Gas, dan Panas Bumi/ Crude Petroleum, Natural Gas, and Geothermal	0,00	0,00	0,00	0,00	0,00
2 Pertambangan Batubara dan Lignit/ Coal and Lignite Mining	0,00	0,00	0,00	0,00	0,00
3 Pertambangan Bijih Logam/ Iron Ore Mining	0,00	0,00	0,00	0,00	0,00
4 Pertambangan dan Penggalian Lainnya/ Other Mining and Quarrying	28,25	29,18	30,06	28,35	28,01
C Industri Pengolahan/ Manufacturing	67,92	70,26	73,43	77,24	79,79
1 Industri Batubara dan Pengilangan Migas/ Manufacture of Coal and Refined Petroleum Products	0,00	0,00	0,00	0,00	0,00
2 Industri Makanan dan Minuman/ Manufacture of Food Products and Beverages	59,19	61,55	64,74	68,48	70,83
3 Industri Pengolahan Tembakau/ Manufacture of Tobacco Products	1,29	1,19	1,20	1,13	0,94
4 Industri Tekstil dan Pakaian Jadi/ Manufacture of Textiles and Wearing Apparel	0,13	0,14	0,15	0,15	0,17
5 Industri Kulit, Barang dari Kulit, dan Alas Kaki/ Manufacture of Leather and Related Products, and Footwear	0,00	0,00	0,00	0,00	0,00
6 Industri Kayu, Barang dari Kayu dan Gabus; dan Barang Anyaman dari Bambu, Rotan, dan Sejenisnya/ Manufacture of Wood and Products of Wood and Cork; and Articles of Straw and Plaiting Materials	0,38	0,41	0,44	0,48	0,52

Lanjutan Tabel 8.1.2

Continuation of Table 8.1.2

Lapangan Usaha Industry	2014	2015	2016	2017	2018
(1)	(2)	(3)	(4)	(5)	(6)
7 Industri Kertas dan Barang dari Kertas; Percetakan dan Reproduksi Media Rekaman/ Manufacture of Paper and Paper Products; Printing and Reproduction of Recorded Media	0,23	0,25	0,26	0,26	0,26
8 Industri Kimia, Farmasi, dan Obat Tradisional/ Manufacture of Chemicals, Pharmaceuticals, and Botanical Products	2,54	2,62	2,76	2,81	2,93
9 Industri Karet; Barang dari Karet dan Plastik/ Manufacture of Rubber; Rubber Products and Plastics Products	0,00	0,00	0,00	0,00	0,00
10 Industri Barang Galian bukan Logam/ Manufacture of Other Non-Metallic Mineral Products	0,92	0,96	0,98	1,00	1,06
11 Industri Logam Dasar/ Manufacture of Basic Metals	0,00	0,00	0,00	0,00	0,00
12 Industri Barang Logam; Komputer, Barang Elektronik, Optik; dan Peralatan Listrik/ Manufacture of Fabricated Metal Products; Electronic, Computer, and Optical Products; and Electrical Equipment	0,08	0,08	0,08	0,08	0,08
13 Industri Mesin dan Perlengkapan / Manufacture of Machinery and Equipment	0,00	0,00	0,00	0,00	0,00
14 Industri Alat Angkutan/ Manufacture of Transport Equipment	0,00	0,00	0,00	0,00	0,00
15 Industri Furnitur/ Manufacture of Furniture	3,13	3,04	2,80	2,83	2,99
16 Industri Pengolahan Lainnya; Jasa Reparasi dan Pemasangan Mesin dan Peralatan/ Other Manufacturing; Repair and Installation of Machinery and Equipment	0,02	0,02	0,03	0,03	0,03
D Pengadaan Listrik dan Gas/ Electricity and Gas	2,99	3,22	3,50	3,57	3,71
1 Ketenagalistrikan/ Electricity	2,01	2,21	2,53	2,58	2,65
2 Pengadaan Gas dan Produksi Es/ Manufacture of Gas and Production of Ice	0,98	1,01	0,97	0,99	1,05
E Pengadaan Air; Pengelolaan Sampah, Limbah, dan Daur Ulang/ Water Supply; Sewerage, Waste Management, and Remediation Activities	0,59	0,62	0,64	0,67	0,71
F Konstruksi/ Construction	435,25	468,19	488,13	500,73	520,33
G Perdagangan Besar dan Eceran; Reparasi Mobil dan Sepeda Motor/ Wholesale and Retail Trade; Repair of Motor Vehicles and Motorcycles	209,74	216,39	224,37	231,72	240,55
1 Perdagangan Mobil, Sepeda Motor dan Reparasinya/ Wholesale and Retail Trade and Repair of Motor Vehicles and Motorcycles	29,99	30,17	31,09	31,43	32,73
2 Perdagangan Besar dan Eceran, Bukan Mobil dan Sepeda Motor/ Wholesale and Retail Trade Except of Motor Vehicles and Motorcycles	179,75	186,23	193,28	200,30	207,83
H Transportasi dan Pergudangan/ Transportation and Storage	167,79	171,75	174,38	181,43	187,63
1 Angkutan Rel/ Railways Transport	0,00	0,00	0,00	0,00	0,00
2 Angkutan Darat/ Land Transport	166,83	170,77	173,34	180,28	186,43

REGIONAL INCOME

Lanjutan Tabel 8.1.2

Continuation of Table 8.1.2

Lapangan Usaha Industry	2014	2015	2016	2017	2018
(1)	(2)	(3)	(4)	(5)	(6)
3 Angkutan Laut/ Sea Transport	0,00	0,00	0,00	0,00	0,00
4 Angkutan Sungai, Danau, dan Penyeberangan/ River, Lake, and Ferry Transport	0,00	0,00	0,00	0,00	0,00
5 Angkutan Udara/ Air Transport	0,26	0,26	0,28	0,38	0,41
6 Pergudangan dan Jasa Penunjang Angkutan; Pos dan Kurir/ Warehousing and Support Services for Transportation; Postal and Courier	0,71	0,73	0,76	0,78	0,79
I Penyediaan Akomodasi dan Makan Minum/ Accommodation and Food Service Activities	11,52	11,93	12,42	13,08	13,74
1 Penyediaan Akomodasi/ Accommodation	0,10	0,10	0,10	0,10	0,11
2 Penyediaan Makan Minum/ Food and Beverage Service Activities	11,42	11,83	12,31	12,98	13,63
J Informasi dan Komunikasi/ Information and Communication	49,80	50,33	51,73	51,88	51,90
K Jasa Keuangan dan Asuransi/ Financial and Insurance Activities	71,12	73,14	74,28	74,92	75,20
1 Jasa Perantara Keuangan/ Financial Intermediary Services	70,13	72,13	73,25	73,88	74,15
2 Asuransi dan Dana Pensiun/ Insurance and Pension Fund	0,00	0,00	0,00	0,00	0,00
3 Jasa Keuangan Lainnya/ Other Financial Services	0,99	1,01	1,03	1,04	1,05
4 Jasa Penunjang Keuangan/ Financial Supporting Service	0,00	0,00	0,00	0,00	0,00
L Real Estat/ Real Estate Activities	61,04	63,72	65,76	68,02	71,04
M,N Jasa Perusahaan/ Business Activities	6,62	6,99	7,21	7,49	7,80
O Administrasi Pemerintahan, Pertahanan, dan Jaminan Sosial Wajib/ Public Administration and Defence; Compulsory Social Security	236,43	246,12	262,19	278,01	283,63
P Jasa Pendidikan/ Education	53,01	55,62	57,99	61,33	65,03
Q Jasa Kesehatan dan Kegiatan Sosial/ Human Health and Social Work Activities	63,03	66,05	69,58	73,62	77,73
R,S,T,U Jasa Lainnya/ Other Services Activities	32,07	33,72	35,62	37,82	39,73
A Nilai Tambah Bruto Atas Harga Dasar/ Gross Value Added At Basic Price	0	0	0	0	0
B Pajak Dikurang Subsidi Atas Produk/ Taxes less Subsidies on Products	0	0	0	0	0
C Produk Domestik Bruto/ Gross Domestic Product	2 929,39	3 070,58	3 206,52	3 337,61	3 476,90

Sumber/Source: Produk Domestik Regional Bruto Kab. Bener Meriah/Gross Regional Domestic Product of Bener Meriah Regency

Tabel 8.1.3 **Distribusi Persentase Produk Domestik Regional Bruto Atas Dasar Harga Berlaku Menurut Lapangan Usaha di Kabupaten Bener Meriah (persen), 2014-2018**
Percentage Distribution of Gross Regional Domestic Product at Current Market Prices by Industry in Bener Meriah Regency (percent), 2014-2018

Lapangan Usaha Industry	2014	2015	2016	2017	2018
(1)	(2)	(3)	(4)	(5)	(6)
A Pertanian, Kehutanan, dan Perikanan/ Agriculture, Forestry, and Fishing	48,33	48,33	48,41	48,51	48,62
1 Pertanian, Peternakan, Perburuan, dan Jasa Pertanian/ Agriculture, Livestock, Hunting, and Agriculture Services	45,20	45,36	45,58	45,75	45,95
a. Tanaman Pangan/ Food Crops	1,33	1,31	1,24	1,23	1,19
b. Tanaman Hortikultura/ Horticultural Crops	20,59	21,04	21,45	21,38	21,50
c. Tanaman Perkebunan/ Plantation Crops	21,13	20,88	20,78	21,02	21,17
d. Peternakan/ Livestock	0,76	0,79	0,82	0,83	0,83
e. Jasa Pertanian dan Perburuan/ Agriculture Services and Hunting	1,38	1,34	1,28	1,30	1,27
2 Kehutanan dan Penebangan Kayu/ Forestry and Logging	3,05	2,89	2,76	2,68	2,60
3 Perikanan/ Fishing	0,08	0,08	0,07	0,08	0,08
B Pertambangan dan Penggalian/ Mining and Quarrying	0,95	0,92	0,89	0,80	0,78
1 Pertambangan Minyak, Gas, dan Panas Bumi/ Crude Petroleum, Natural Gas, and Geothermal	-	-	-	-	0
2 Pertambangan Batubara dan Lignit/ Coal and Lignite Mining	-	-	-	-	0
3 Pertambangan Bijih Logam/ Iron Ore Mining	-	-	-	-	0
4 Pertambangan dan Penggalian Lainnya/ Other Mining and Quarrying	0,95	0,92	0,89	0,80	0,78
C Industri Pengolahan/ Manufacturing	2,26	2,26	2,30	2,41	2,40
1 Industri Batubara dan Pengilangan Migas/ Manufacture of Coal and Refined Petroleum Products	0,00	0,00	0,00	0,00	0
2 Industri Makanan dan Minuman/ Manufacture of Food Products and Beverages	1,98	1,98	2,04	2,15	2,14
3 Industri Pengolahan Tembakau/ Manufacture of Tobacco Products	0,04	0,04	0,04	0,04	0,03
4 Industri Tekstil dan Pakaian Jadi/ Manufacture of Textiles and Wearing Apparel	0,00	0,00	0,00	0,00	0,01
5 Industri Kulit, Barang dari Kulit, dan Alas Kaki/ Manufacture of Leather and Related Products, and Footwear	-	-	-	-	0

REGIONAL INCOME

Lanjutan Tabel 8.1.3

Continuation of Table 8.1.3

Lapangan Usaha Industry	2014	2015	2016	2017	2018
(1)	(2)	(3)	(4)	(5)	(6)
6 Industri Kayu, Barang dari Kayu dan Gabus; dan Barang Anyaman dari Bambu, Rotan, dan Sejenisnya/ Manufacture of Wood and Products of Wood and Cork; and Articles of Straw and Plaiting Materials	0,01	0,01	0,01	0,01	0,02
7 Industri Kertas dan Barang dari Kertas; Percetakan dan Reproduksi Media Rekaman/ Manufacture of Paper and Paper Products; Printing and Reproduction of Recorded Media	0,01	0,01	0,01	0,01	0,01
8 Industri Kimia, Farmasi, dan Obat Tradisional/ Manufacture of Chemicals, Pharmaceuticals, and Botanical Products	0,08	0,08	0,08	0,08	0,08
9 Industri Karet; Barang dari Karet dan Plastik/ Manufacture of Rubber; Rubber Products and Plastics Products	-	-	-	-	0
10 Industri Barang Galian bukan Logam/ Manufacture of Other Non-Metallic Mineral Products	0,03	0,03	0,03	0,03	0,03
11 Industri Logam Dasar/ Manufacture of Basic Metals	-	-	-	-	0
12 Industri Barang Logam; Komputer, Barang Elektronik, Optik; dan Peralatan Listrik/ Manufacture of Fabricated Metal Products; Electronic, Computer, and Optical Products; and Electrical Equipment	0,00	0,00	0,00	0,00	0,00
13 Industri Mesin dan Perlengkapan / Manufacture of Machinery and Equipment	-	-	-	-	0
14 Industri Alat Angkutan/ Manufacture of Transport Equipment	-	-	-	-	0
15 Industri Furnitur/ Manufacture of Furniture	0,10	0,10	0,08	0,08	0,08
16 Industri Pengolahan Lainnya; Jasa Reparasi dan Pemasangan Mesin dan Peralatan/ Other Manufacturing; Repair and Installation of Machinery and Equipment	0,00	0,00	0,00	0,00	0,00
D Pengadaan Listrik dan Gas/ Electricity and Gas	0,08	0,09	0,09	0,09	0,09
1 Ketenagalistrikan/ Electricity	0,05	0,05	0,06	0,06	0,06
2 Pengadaan Gas dan Produksi Es/ Manufacture of Gas and Production of Ice	0,03	0,03	0,03	0,03	0,03
E Pengadaan Air; Pengelolaan Sampah, Limbah, dan Daur Ulang/ Water Supply; Sewerage, Waste Management, and Remediation Activities	0,02	0,02	0,02	0,02	0,02
F Konstruksi/ Construction	15,52	15,91	16,00	15,78	15,65
G Perdagangan Besar dan Eceran; Reparasi Mobil dan Sepeda Motor/ Wholesale and Retail Trade; Repair of Motor Vehicles and Motorcycles	7,09	7,15	7,19	7,18	7,17
1 Perdagangan Mobil, Sepeda Motor dan Reparasinya/ Wholesale and Retail Trade and Repair of Motor Vehicles and Motorcycles	1,02	1,00	0,98	0,97	0,97
2 Perdagangan Besar dan Eceran, Bukan Mobil dan Sepeda Motor/ Wholesale and Retail Trade Except of Motor Vehicles and Motorcycles	6,07	6,15	6,21	6,21	6,20
H Transportasi dan Pergudangan/ Transportation and Storage	5,95	5,69	5,44	5,29	5,24

Lanjutan Tabel 8.1.3
Continuation of Table 8.1.3

Lapangan Usaha Industry	2014	2015	2016	2017	2018
(1)	(2)	(3)	(4)	(5)	(6)
1 Angkutan Rel/ Railways Transport	-	-	-	-	0
2 Angkutan Darat/ Land Transport	5,91	5,66	5,40	5,25	5,19
3 Angkutan Laut/ Sea Transport	-	-	-	-	0
4 Angkutan Sungai, Danau, dan Penyeberangan/ River, Lake, and Ferry Transport	-	-	-	-	0
5 Angkutan Udara/ Air Transport	0,01	0,01	0,01	0,02	0,02
6 Pergudangan dan Jasa Penunjang Angkutan; Pos dan Kurir/ Warehousing and Support Services for Transportation; Postal and Courier	0,02	0,02	0,02	0,02	0,02
I Penyediaan Akomodasi dan Makan Minum/ Accommodation and Food Service Activities	0,42	0,42	0,44	0,46	0,48
1 Penyediaan Akomodasi/ Accommodation	0,00	0,00	0,00	0,00	0,00
2 Penyediaan Makan Minum/ Food and Beverage Service Activities	0,41	0,42	0,43	0,46	0,48
J Informasi dan Komunikasi/ Information and Communication	1,52	1,44	1,39	1,32	1,27
K Jasa Keuangan dan Asuransi/ Financial and Insurance Activities	2,74	2,64	2,56	2,51	2,49
1 Jasa Perantara Keuangan/ Financial Intermediary Services	2,71	2,60	2,53	2,48	2,46
2 Asuransi dan Dana Pensiun/ Insurance and Pension Fund	-	-	-	-	0
3 Jasa Keuangan Lainnya/ Other Financial Services	0,03	0,03	0,03	0,03	0,03
4 Jasa Penunjang Keuangan/ Financial Supporting Service	-	-	-	-	0
L Real Estat/ Real Estate Activities	2,04	2,01	1,99	2,00	2,00
M,N Jasa Perusahaan/ Business Activities	0,24	0,23	0,23	0,24	0,24
O Administrasi Pemerintahan, Pertahanan, dan Jaminan Sosial Wajib/ Public Administration and Defence; Compulsory Social Security	8,11	8,16	8,28	8,52	8,59
P Jasa Pendidikan/ Education	1,63	1,65	1,68	1,74	1,78
Q Jasa Kesehatan dan Kegiatan Sosial/ Human Health and Social Work Activities	2,08	2,04	2,03	2,06	2,09
R,S,T,U Jasa Lainnya/ Other Services Activities	1,03	1,03	1,05	1,06	1,09
A Nilai Tambah Bruto Atas Harga Dasar/ Gross Value Added At Basic Price	0	0	0	0	0
B Pajak Dikurang Subsidi Atas Produk/ Taxes less Subsidies on Products	0	0	0	0	0
C Produk Domestik Bruto/ Gross Domestic Product	100,00	100,00	100,00	100,00	100,00

Sumber/Source: Produk Domestik Regional Bruto Kab. Bener Meriah/Gross Regional Domestic Product of Bener Meriah Regency

REGIONAL INCOME

Tabel 8.1.4 Laju Pertumbuhan Produk Domestik Regional Bruto Atas Dasar Harga Konstan 2010 Menurut Lapangan Usaha di Kabupaten Bener Meriah (persen), 2014-2018
Growth Rate Gross Regional Domestic Product at 2010 Constant Market Prices by Industry in Bener Meriah Regency (percent), 2014- 2018

Lapangan Usaha <i>Industry</i>	2014	2015	2016	2017	2018
(1)	(2)	(3)	(4)	(5)	(6)
A Pertanian, Kehutanan, dan Perikanan/ Agriculture, Forestry, and Fishing	4,93	4,97	4,78	4,60	5,02
1 Pertanian, Peternakan, Perburuan, dan Jasa Pertanian/ Agriculture, Livestock, Hunting, and Agriculture Services	5,06	5,23	4,97	4,87	5,30
a. Tanaman Pangan/ Food Crops	5,10	3,57	1,12	3,50	0,75
b. Tanaman Hortikultura/ Horticultural Crops	5,15	5,28	4,54	4,34	10,52
c. Tanaman Perkebunan/ Plantation Crops	5,18	5,46	5,71	5,62	11,25
d. Peternakan/ Livestock	3,66	5,01	4,89	3,46	3,26
e. Jasa Pertanian dan Perburuan/ Agriculture Services and Hunting	2,82	2,72	2,47	2,04	1,05
2 Kehutanan dan Penebangan Kayu/ Forestry and Logging	3,28	1,40	2,15	0,72	0,78
3 Perikanan/ Fishing	2,72	2,68	2,79	4,28	4,27
B Pertambangan dan Penggalian/ Mining and Quarrying	3,06	3,28	3,01	-5,68	-1,21
1 Pertambangan Minyak, Gas, dan Panas Bumi/ Crude Petroleum, Natural Gas, and Geothermal	-	-	-	-	-
2 Pertambangan Batubara dan Lignit/ Coal and Lignite Mining	-	-	-	-	-
3 Pertambangan Bijih Logam/ Iron Ore Mining	-	-	-	-	-
4 Pertambangan dan Penggalian Lainnya/ Other Mining and Quarrying	3,06	3,28	3,01	-5,68	-1,21
C Industri Pengolahan/ Manufacturing	2,81	3,44	4,52	5,19	3,30
1 Industri Batubara dan Pengilangan Migas/ Manufacture of Coal and Refined Petroleum Products	-	0,00	-	-	-
2 Industri Makanan dan Minuman/ Manufacture of Food Products and Beverages	2,70	3,99	5,19	5,77	3,43
3 Industri Pengolahan Tembakau/ Manufacture of Tobacco Products	2,88	-7,75	0,35	-5,88	-16,42
4 Industri Tekstil dan Pakaian Jadi/ Manufacture of Textiles and Wearing Apparel	6,23	5,56	5,92	5,11	9,14
5 Industri Kulit, Barang dari Kulit, dan Alas Kaki/ Manufacture of Leather and Related Products, and Footwear	-	-	-	-	-

Lanjutan Tabel 8.1.4
Continuation of Table 8.1.4

Lapangan Usaha Industry	2014	2015	2016	2017	2018
(1)	(2)	(3)	(4)	(5)	(6)
6 Industri Kayu, Barang dari Kayu dan Gabus; dan Barang Anyaman dari Bambu, Rotan, dan Sejenisnya/ Manufacture of Wood and Products of Wood and Cork; and Articles of Straw and Plaiting Materials	4,19	6,39	8,29	8,76	8,33
7 Industri Kertas dan Barang dari Kertas; Percetakan dan Reproduksi Media Rekaman/ Manufacture of Paper and Paper Products; Printing and Reproduction of Recorded Media	1,59	5,91	4,89	1,05	1,08
8 Industri Kimia, Farmasi, dan Obat Tradisional/ Manufacture of Chemicals, Pharmaceuticals, and Botanical Products	3,95	3,22	5,54	1,84	4,06
9 Industri Karet; Barang dari Karet dan Plastik/ Manufacture of Rubber; Rubber Products and Plastics Products	-	-	-	-	-
10 Industri Barang Galian bukan Logam/ Manufacture of Other Non-Metallic Mineral Products	5,02	3,63	2,93	1,73	5,50
11 Industri Logam Dasar/ Manufacture of Basic Metals	-	-	-	-	-
12 Industri Barang Logam; Komputer, Barang Elektronik, Optik; dan Peralatan Listrik/ Manufacture of Fabricated Metal Products; Electronic, Computer, and Optical Products; and Electrical Equipment	4,20	0,78	0,90	1,15	-4,05
13 Industri Mesin dan Perlengkapan / Manufacture of Machinery and Equipment	-	-	-	-	-
14 Industri Alat Angkutan/ Manufacture of Transport Equipment	-	-	-	-	-
15 Industri Furnitur/ Manufacture of Furniture	3,01	-2,77	-8,11	1,03	5,73
16 Industri Pengolahan Lainnya; Jasa Reparasi dan Pemasangan Mesin dan Peralatan/ Other Manufacturing; Repair and Installation of Machinery and Equipment	4,00	3,85	3,29	7,57	0,74
D Pengadaan Listrik dan Gas/ Electricity and Gas	5,60	7,53	8,87	1,89	3,85
1 Ketenagalistrikan/ Electricity	7,49	9,96	14,36	1,90	3,02
2 Pengadaan Gas dan Produksi Es/ Manufacture of Gas and Production of Ice	1,93	2,56	-3,18	1,87	5,99
E Pengadaan Air; Pengelolaan Sampah, Limbah, dan Daur Ulang/ Water Supply; Sewerage, Waste Management, and Remediation Activities	5,74	4,94	4,25	3,84	5,68
F Konstruksi/ Construction	4,95	7,57	4,26	2,58	3,91
G Perdagangan Besar dan Eceran; Reparasi Mobil dan Sepeda Motor/ Wholesale and Retail Trade; Repair of Motor Vehicles and Motorcycles	4,21	3,17	3,68	3,28	3,81
1 Perdagangan Mobil, Sepeda Motor dan Reparasinya/ Wholesale and Retail Trade and Repair of Motor Vehicles and Motorcycles	4,08	0,60	3,06	1,08	4,14
2 Perdagangan Besar dan Eceran, Bukan Mobil dan Sepeda Motor/ Wholesale and Retail Trade Except of Motor Vehicles and Motorcycles	4,23	3,60	3,79	3,63	3,76
H Transportasi dan Pergudangan/ Transportation and Storage	3,04	2,36	1,53	4,05	3,41

REGIONAL INCOME

Lanjutan Tabel 8.1.4

Continuation of Table 8.1.4

Lapangan Usaha Industry	2014	2015	2016	2017	2018
(1)	(2)	(3)	(4)	(5)	(6)
1 Angkutan Rel/ Railways Transport	-	-	-	-	-
2 Angkutan Darat/ Land Transport	3,04	2,36	1,50	4,00	3,41
3 Angkutan Laut/ Sea Transport	-	-	-	-	-
4 Angkutan Sungai, Danau, dan Penyeberangan/ River, Lake, and Ferry Transport	-	-	-	-	-
5 Angkutan Udara/ Air Transport	7,72	-0,39	10,84	34,20	7,42
6 Pergudangan dan Jasa Penunjang Angkutan; Pos dan Kurir/ Warehousing and Support Services for Transportation; Postal and Courier	1,92	2,92	3,47	2,76	1,66
I Penyediaan Akomodasi dan Makan Minum/ Accommodation and Food Service Activities	3,91	3,54	4,09	5,38	5,01
1 Penyediaan Akomodasi/ Accommodation	-	-1,48	1,72	1,26	0,48
2 Penyediaan Makan Minum/ Food and Beverage Service Activities	2,98	3,58	4,11	5,42	5,04
J Informasi dan Komunikasi/ Information and Communication	2,41	1,07	2,80	0,29	0,04
K Jasa Keuangan dan Asuransi/ Financial and Insurance Activities	-5,05	2,84	1,55	0,87	0,37
1 Jasa Perantara Keuangan/ Financial Intermediary Services	-5,14	2,85	1,55	0,87	0,37
2 Asuransi dan Dana Pensiun/ Insurance and Pension Fund	-	-	-	-	-
3 Jasa Keuangan Lainnya/ Other Financial Services	1,58	2,01	2,09	0,90	0,64
4 Jasa Penunjang Keuangan/ Financial Supporting Service	-	-	-	-	-
L Real Estat/ Real Estate Activities	5,11	4,39	3,20	3,43	4,44
M,N Jasa Perusahaan/ Business Activities	3,97	5,49	3,22	3,86	4,14
O Administrasi Pemerintahan, Pertahanan, dan Jaminan Sosial Wajib/ Public Administration and Defence; Compulsory Social Security	6,19	4,10	6,53	6,03	2,02
P Jasa Pendidikan/ Education	2,98	4,93	4,26	5,77	6,02
Q Jasa Kesehatan dan Kegiatan Sosial/ Human Health and Social Work Activities	5,54	4,78	5,36	5,80	5,57
R,S,T,U Jasa Lainnya/ Other Services Activities	3,00	5,15	5,62	6,19	5,05
A Nilai Tambah Bruto Atas Harga Dasar/ Gross Value Added At Basic Price	0	0	0	0	0
B Pajak Dikurang Subsidi Atas Produk/ Taxes less Subsidies on Products	0	0	0	0	0
C Produk Domestik Bruto/ Gross Domestic Product	4,45	4,82	4,43	4,09	4,17

Sumber/Source: Produk Domestik Regional Bruto Kab. Bener Meriah/Gross Regional Domestic Product of Bener Meriah Regency

Tabel 8.1.5 **Produk Domestik Bruto Menurut Jenis Pengeluaran Atas Dasar Harga Berlaku Kabupaten Bener Meriah (miliar rupiah), 2014 - 2018**
Gross Regional Domestic Product by Type of Expenditure at Current Market Prices in Bener Meriah Regency (billion rupiah), 2014- 2018

Jenis Pengeluaran <i>Type of Expenditure</i>	2014	2015	2016	2017	2018
(1)	(2)	(3)	(4)	(5)	(6)
Pengeluaran Konsumsi Rumah Tangga/ Household Consumption Expenditure
a. Makanan dan Minuman, Selain Restoran/ Food and Beverages other than restaurants
b. Pakaian, Alas Kaki, dan Jasa Perawatannya/ Clothing, Footwear, and Related Maintenance Services
c. Perumahan dan Perlengkapan Rumah tangga/ housing and Household Equipment
d. Kesehatan dan Pendidikan/ Health and Education
e. Transportasi dan Komunikasi/ Transportation and Communication
f. Restoran dan Hotel/ Restaurants and Hotels
g. Lainnya/ Others
Pengeluaran Konsumsi LNPRT/ NPISH Consumption Expenditure
Pengeluaran Konsumsi Pemerintah/ Government Consumption Expenditure
a. Konsumsi Kolektif/ Collective Consumption
b. Konsumsi Individu/ Individual Consumption
Pembentukan Modal Tetap Bruto/ Gross Fixed Capital Formation
a. Konstruksi/ Construction
b. Mesin dan Perlengkapan/ Machinery and Equipment
c. Kendaraan/ Vehicle
d. Peralatan lainnya/ Other Equipment
e. CBR/ Cultivated Biological Resources
f. Produk Kekayaan Intelektual/ Intellectual Property Product
Perubahan Inventori/ Changes in Inventories
Ekspor Barang dan Jasa/ Exports of Goods and Services
a. Barang/ Goods

REGIONAL INCOME

Lanjutan Tabel 8.1.5
Continuation of Table 8.1.5

Jenis Pengeluaran Type of Expenditure	2014	2015	2016	2017	2018
(1)	(2)	(3)	(4)	(5)	(6)
a.1 Barang Nonmigas/ Non-Oil and Gas
a.2 Barang Migas/ Oil and Gas
b. Jasa/ Services
Dikurangi : Impor Barang dan Jasa/ Less : Import of Goods and Services
a. Barang/ Goods
a.1 Barang Nonmigas/ Non-Oil and Gas
a.2 Barang Migas/ Oil and Gas
b. Jasa/ Services
Diskrepani Statistik / Statistical Discrepancies
Produk Domestik Bruto/ Gross Domestic Product

Catatan/Note Data Belum Tersedia/Data Not Available

Sumber/Source: Produk Domestik Regional Bruto Kab. Bener Meriah/Gross Regional Domestic Product of Bener Meriah Regency

Tabel 8.1.6 **Produk Domestik Bruto Menurut Jenis Pengeluaran Atas Dasar Harga Konstan 2010 Kabupaten Bener Meriah (miliar rupiah), 2014 - 2018**
Gross Regional Domestic Product by Type of Expenditure at 2010 Constant Market Prices in Bener Meriah Regency (billion rupiah), 2014- 2018

Jenis Pengeluaran Type of Expenditure	2014	2015	2016	2017	2018
(1)	(2)	(3)	(4)	(5)	(6)
Pengeluaran Konsumsi Rumah Tangga/ Household Consumption Expenditure
a. Makanan dan Minuman, Selain Restoran/ Food and Beverages other than restaurants
b. Pakaian, Alas Kaki, dan Jasa Perawatannya/ Clothing, Footwear, and Related Maintenance Services
c. Perumahan dan Perlengkapan Rumah tangga/ housing and Household Equipment
d. Kesehatan dan Pendidikan/ Health and Education
e. Transportasi dan Komunikasi/ Transportation and Communication
f. Restoran dan Hotel/ Restaurants and Hotels
g. Lainnya/ Others
Pengeluaran Konsumsi LNPRT/ NPISH Consumption Expenditure
Pengeluaran Konsumsi Pemerintah/ Government Consumption Expenditure
a. Konsumsi Kolektif/ Collective Consumption
b. Konsumsi Individu/ Individual Consumption
Pembentukan Modal Tetap Bruto/ Gross Fixed Capital Formation
a. Konstruksi/ Construction
b. Mesin dan Perlengkapan/ Machinery and Equipment
c. Kendaraan/ Vehicle
d. Peralatan lainnya/ Other Equipment
e. CBR/ Cultivated Biological Resources
f. Produk Kekayaan Intelektual/ Intellectual Property Product
Perubahan Inventori/ Changes in Inventories
Ekspor Barang dan Jasa/ Exports of Goods and Services
a. Barang/ Goods

REGIONAL INCOME

Lanjutan Tabel 8.1.6

Continuation of Table 8.1.6

Jenis Pengeluaran Type of Expenditure	2014	2015	2016	2017	2018
(1)	(2)	(3)	(4)	(5)	(6)
a.1 Barang Nonmigas/ Non-Oil and Gas
a.2 Barang Migas/ Oil and Gas
b. Jasa/ Services
Dikurangi : Impor Barang dan Jasa/ Less : Import of Goods and Services
a. Barang/ Goods
a.1 Barang Nonmigas/ Non-Oil and Gas
a.2 Barang Migas/ Oil and Gas
b. Jasa/ Services
Diskrepansi Statistik / Statistical Discrepancies
Produk Domestik Bruto/ Gross Domestic Product

Catatan/Note Data Belum Tersedia/Data Not Available

Sumber/Source: Produk Domestik Regional Bruto Kab. Bener Meriah/Gross Regional Domestic Product of Bener Meriah Regency

Tabel 8.1.7 Indeks Harga Implisit Produk Domestik Regional Bruto Menurut Lapangan Usaha di Kabupaten Bener Meriah (2010=100), 2014-2018
Table *Implicit Prices Index of Gross Regional Domestic Product by Industry in Bener Meriah Regency (2010=100), 2014- 2018*

Lapangan Usaha Industry	2014	2015	2016 ^r	2017*	2018**
(1)	(2)	(3)	(4)	(5)	(6)
Pertanian, Kehutanan dan Perikanan/ <i>Agriculture, forestry & fishery</i>	111,76	114,12	116,86	117,70	118,12
Pertambangan dan Penggalian/ <i>Mining and quarrying</i>	110,94	112,35	112,86	113,28	116,61
Industri Pengolahan/ <i>Manufacturing</i>	110,43	114,20	119,15	124,82	126,24
Pengadaan Listrik dan Gas/ <i>Electricity & gas</i>	91,67	94,23	95,98	105,07	106,81
Pengadaan Air, Pengolahan Sampah, Limbah dan Daur Ulang/ <i>Water Supply</i>	120,25	126,95	135,86	142,76	145,17
Konstruksi/ <i>Construction</i>	118,12	120,62	124,63	125,98	126,43
Perdagangan Besar dan Eceran ; Reparasi Mobil dan Sepeda Motor/ <i>Trade and vehicle repair</i>	111,90	117,32	121,85	123,83	125,27
Transportasi dan Pergudangan/ <i>Transport & storage</i>	117,36	117,68	118,61	116,56	117,32
Penyediaan Akomodasi dan Makan Minum/ <i>Accommodation and restaurant</i>	119,53	126,18	134,17	141,88	146,84
Informasi dan Komunikasi/ <i>Information & communication</i>	101,26	101,80	101,82	102,01	102,54

REGIONAL INCOME

Lanjutan Tabel 8.1.7
Continuation of Table 8.1.7

Lapangan Usaha Industry	2014	2015	2016^r	2017*	2018**
(1)	(2)	(3)	(4)	(5)	(6)
Jasa Keuangan dan Asuransi/ <i>Finance & insurance</i>	127,81	128,01	131,29	134,07	139,10
Real Estate/Ownership of Dwellings & <i>Real Estate</i>	110,47	112,11	115,02	117,35	118,55
Jasa Perusahaan/ <i>Private Service</i>	118,43	118,97	123,54	125,76	131,78
Administrasi Pemerintahan, Pertahanan dan Jaminan SosialWajib/ <i>Government Service</i>	113,64	117,71	120,13	122,57	127,25
Jasa Pendidikan/ <i>Education services</i>	101,64	105,04	110,10	113,50	115,07
Jasa Kesehatan dan Kegiatan Sosial/ <i>Health & social services</i>	109,31	109,84	111,11	111,83	113,00
Jasa Lainnya/ <i>Other services</i>	106,57	108,76	111,59	112,44	115,34
Produk Domestik Regional Bruto/<i>Gross Regional Domestic Product</i>	113,07	115,62	118,58	119,80	120,90

Sumber/Source: Produk Domestik Regional Bruto Kab. Bener Meriah/*Gross Regional Domestic Product of Bener Meriah Regency*

Tabel 8.1.8 Laju Implisit Produk Domestik Regional Bruto Menurut Lapangan Usaha di Kabupaten Bener Meriah, 2014-2018
Table *Implicit Growth Rate of Gross Regional Domestic Product by Industry in Bener Meriah Regency, 2014-2018*

Lapangan Usaha Industry	2014	2015	2016 ^r	2017*	2018**
(1)	(2)	(3)	(4)	(5)	(6)
Pertanian, Kehutanan dan Perikanan/ <i>Agriculture, forestry & fishery</i>	3,22	2,11	2,40	0,72	0,35
Pertambangan dan Penggalian/ <i>Mining and quarrying</i>	6,17	1,27	0,46	0,37	2,94
Industri Pengolahan/ <i>Manufacturing</i>	4,95	3,42	4,33	4,76	1,14
Pengadaan Listrik dan Gas/ <i>Electricity & gas</i>	0,89	2,79	1,86	9,47	1,66
Pengadaan Air, Pengolahan Sampah, Limbah dan Daur Ulang/ <i>Water Supply</i>	4,96	5,58	7,02	5,08	1,69
Konstruksi/ <i>Construction</i>	4,51	2,12	3,32	1,08	0,35
Perdagangan Besar dan Eceran ; Reparasi Mobil dan Sepeda Motor/ <i>Trade and vehicle repair</i>	2,68	4,84	3,86	1,62	1,17
Transportasi dan Pergudangan/ <i>Transport & storage</i>	2,55	0,28	0,79	-1,72	0,65
Penyediaan Akomodasi dan Makan Minum/ <i>Accommodation and restaurant</i>	4,46	5,56	6,33	5,75	3,50
Informasi dan Komunikasi/ <i>Information & communication</i>	0,19	0,53	0,02	0,18	0,52

REGIONAL INCOME

Lanjutan Tabel 8.1.8
Continuation of Table 8.1.8

Lapangan Usaha <i>Industry</i>	2014	2015	2016 ^r	2017*	2018**
(1)	(2)	(3)	(4)	(5)	(6)
Jasa Keuangan dan Asuransi/ <i>Finance & insurance</i>	5,24	0,16	2,56	2,12	3,75
Real Estate/Ownership of Dwellings & <i>Real Estate</i>	2,51	1,49	2,59	2,03	1,02
Jasa Perusahaan/ <i>Private Service</i>	3,19	0,46	3,84	1,80	4,79
Administrasi Pemerintahan, Pertahanan dan Jaminan SosialWajib/ <i>Government Service</i>	4,67	3,58	2,05	2,03	3,82
Jasa Pendidikan/ <i>Education services</i>	0,83	3,35	4,81	3,09	1,38
Jasa Kesehatan dan Kegiatan Sosial/ <i>Health & social services</i>	1,68	0,49	1,16	0,65	1,05
Jasa Lainnya/ <i>Other services</i>	2,27	2,06	2,61	0,75	2,58
Produk Domestik Regional Bruto/<i>Gross Regional Domestic Product</i>	3,41	2,26	2,56	1,02	0,92

Sumber/*Source*: Produk Domestik Regional Bruto Kab. Bener Meriah/*Gross Regional Domestic Product of Bener Meriah Regency*

BAB 9: Hotel dan Turisme

Chapter 9

Hotel and Tourism



PENJELASAN TEKNIS

1. Usaha penyediaan akomodasi adalah usaha yang menyediakan pelayanan penginapan yang dapat dilengkapi dengan pelayanan pariwisata lainnya. Usaha penyediaan akomodasi dapat berupa hotel, vila, pondok wisata, bumi perkemahan, persinggahan dminis, dan akomodasi lainnya yang digunakan untuk tujuan pariwisata.
2. **Hotel** adalah penyediaan akomodasi secara harian berupa kamar-kamar di dalam satu bangunan yang dapat dilengkapi dengan jasa pelayanan makan dan minum, kegiatan hiburan dan atau fasilitas lainnya. Hotel terdiri dari hotel berbintang dan hotel non- bintang.
3. **Hotel bintang** adalah usaha penyediaan jasa pelayanan penginapan, makan minum serta jasa lainnya bagi umum dengan menggunakan sebagian atau seluruh bangunan. Usaha ini dikelola secara komersial serta memenuhi ketentuan persyaratan sebagai hotel bintang (termasuk berlian) yang ditetapkan dalam surat keputusan instansi yang membinanya. Misalnya

TECHNICAL NOTES

1. *The business of providing accommodation is a business that provides specialty services that can be equipped with other tourism services. It includes hotel, villa, cottage, camping, caravan stop, and other accommodation that are used for tourism purposes.*
2. ***Hotel** is a daily supply of accommodation rooms within a building which can be equipped with eating and drinking services, entertainment activities and/or other facilities. Hotel consists of a classified hotel and a non-classified hotel.*
3. ***A star hotel** is the business of providing an accommodation, eating and drinking as well as other services for the public by using a building or a part of a building. It is managed commercially and meets specified requirements as a star hotel (including diamonds) set forth in the decree of fostering agency. For example, five star hotel, four*

HOTEL AND TOURISM

hotel bintang lima, hotel bintang empat dan seterusnya.

star hotel, and so on.

4. **Akomodasi lainnya** adalah penginapan yang tidak masuk dalam kategori hotel bintang 1 hingga hotel bintang 5.

4. **Other Accomodation** is a type of accomadition besides starred hotel.

<https://benermeriahkab.bps.go.id>

ULASAN

Akomodasi penginapan yang terdapat di Kabupaten Bener Meriah berjumlah 4 akomodasi. Ketiganya merupakan akomodasi lainnya berupa penginapan kelas melati.

Di tahun 2018, jumlah restoran yang terdaftar di Dinas perindustrian dan perdagangan ada sebanyak 122 restoran. Jumlah tersebut menurun 3,17% dibandingkan tahun sebelumnya yang berjumlah 126 restoran.

Objek wisata yang aktif beroperasi di wilayah Kabupaten Bener Meriah berjumlah 45 objek wisata.

DESCRIPTION

Total accommodation in Bener Meriah Regency is 4. All of which classified as non-star hotel.

In 2018, the number of restaurant registered in industry and trade Office are 122 restaurant. This figures decreased by 3,17% compared to previous year with 126 restaurant operated.

The number of operating tourist attraction in Bener Meriah Regency is 45 touristy place.

Gambar 9. **Objek Wisata Pacuan Kuda Tradisional Kabupaten Bener Meriah**
Picture *Traditional Horse Race of Bener Meriah Regency*



9.1 HOTEL DAN TURISME/HOTEL AND TOURISM

Tabel 9.1.1 Jumlah Hotel dan Akomodasi Lainnya Menurut Klasifikasi di Kabupaten Bener Meriah, 2011-2018
Number of Hotel & Other Accomodations by Classification in Bener Meriah Regency, 2011-2018

Tahun Year	Hotel Hotel					Akomodasi Lainnya Other Accomodation
	Bintang 1 One Star Hotel	Bintang 2 Two Star Hotel	Bintang 3 Three Star Hotel	Bintang 4 Four Star Hotel	Bintang 5 Five Star Hotel	
(1)	(2)	(3)	(4)	(5)	(6)	(7)
2011	-	-	-	-	-	1
2012	-	-	-	-	-	0
2013	-	-	-	-	-	1
2014	-	-	-	-	-	1
2015	-	-	-	-	-	2
2016	-	-	-	-	-	3
2017	-	-	-	-	-	3
2018	-	-	-	-	-	4

Tabel 9.1.2 Jumlah Restoran/Rumah Makan yang Terdaftar pada Dinas Perindustrian dan Perdagangan Menurut Kecamatan di Kabupaten Bener Meriah, 2014-2018
Number of Registered Restaurants by Sub-district in Bener Meriah Regency, 2014-2018

Kecamatan Sub-district	Tahun Year				
	2014	2015	2016	2017	2018
(1)	(2)	(3)	(4)	(5)	(6)
1. Bandar	14	16	23	26	23
2. Bener Kelipah	0	0	5	5	5
3. Bukit	10	12	20	23	23
4. Gajah Putih	4	5	5	7	7
5. Mesidah	0	0	3	3	3
6. Permata	4	6	6	10	6
7. Pintu Rime Gayo	0	7	10	13	13
8. Syiah Utama	0	0	2	2	2
9. Timang Gajah	4	6	15	17	17
10. Wih Pesam	15	18	26	30	26
Bener Meriah	51	70	105	126	122

Sumber/Source: Dinas Perindustrian dan Perdagangan Kab. Bener Meriah/Industry and Trade Office of Bener Meriah Regency

Tabel 9.1.3 Daftar Objek Wisata dan Lokasi Objek Wisata Menurut Kecamatan di Kabupaten Bener Meriah, 2018
List of Tourist Attraction by Sub-district and Location in Bener Meriah Regency, 2018

Kecamatan Sub-district	Lokasi Location
(1)	(2)
Bandar	
1. Air Panas/ Wih Porak Lancang	Paya Baning
2. Air Terjun Tansaran Bidin	Wonosari
3. Tapak Kuda	Mangku
4. Batu Bale	Mangku
5. Loyang Kleton	Blang Jorong
6. Makam Muyang Kute	Blang Jorong
7. Pesona Alam Paya Baning	Paya Baning
8. Makam Muyang Petukel	Blang Jorong
Bener Kelipah	
1. -	-
Bukit	
1. Atraksi Pacuan Kuda	Karang Rejo
2. Lembah Pentago	Blang Tampu
3. Puncak Origon	Kute Kering
4. Danau Lut Kucak	Panji Mulia I
5. Monumen Merah Putih	Bale Redelong
6. Umah Pitu Ruang	Bale Atu
7. Air Panas Pondok Gresek	Pondok Sayur
8. Air Terjun Peteri Pintu	Bale Redelong
9. Rumah Adat Reje Guru	Reje Guru
Gajah Putih	
1. Air Terjun Reje Ilang/ Kuala Indah	Meriah Jaya
2. Air Terjun Loyang Kaming	Meriah Jaya
3. Makam Muslimin Tenge Besi	Tenge Besi
Mesidah	
1. Gua Wih Resap	Wih Resap
2. Telege Binen	Sosial
3. Kawasan Ternak Uber-Uber	Uber Uber
4. Batu Mesjid	Uber Uber

Lanjutan Tabel 9.1.3
Continuation of Table 9.1.3

Kecamatan Sub-district	Lokasi Location
(1)	(2)
Permata	
1. -	-
Pintu Rime Gayo	
1. Tugu RRI	Pintu Rime Gayo
2. Air Terjun Gemasih	Pintu Rime Gayo
3. Arung Jeram Pantan Lah	Pantan Lah
4. Kolam Ikan Teget	Teget
5. Ekspedisi Gunung Gerdong	Alur Cincin
6. Alur Kulus	Blang Rakal
Syiah Utama	
1. Makam Bener Merie	Samar Kilang
2. Air Terjun Alur Nyamuk	Goneng
3. Arung Jeram Samar Kilang	Samar Kilang
Timang Gajah	
1. Air Terjun Lampahan	Lampahan
2. Ekspedisi Gunung Gergung	Suka Damai
3. Pemandian Air Panas	Bandar Lampahan
4. Makam Datu Beru	Timang Gajah
5. Puncak Bergutul	Timang Gajah
6. Pabrik Terpentin	Bandar Lampahan
Wih Pesam	
1. Air Panas Simpang Balik	Simpang Balik
2. Air Panas Uning Gelime	Wih Pesam
3. Ekspedisi Burni Telong	Uning Bertih
4. Relung Gunung	Wih Pesam
5. Air Panas Uning Bertih	Uning Bertih
6. Seladang Kupi	Jamur Ujung

Sumber/Source: Dinas Pariwisata Kab. Bener Meriah/Tourism Office of Bener Meriah Regency

BAB 10: Transportasi dan Komunikasi

Chapter 10

Transportation and Communication



PENJELASAN TEKNIS

1. **Kendaraan bermotor** adalah setiap kendaraan yang digerakkan oleh peralatan dmini yang ada pada kendaraan tersebut, biasanya digunakan untuk angkutan orang atau barang di atas jalan raya selain kendaraan yang berjalan di atas rel. Kendaraan bermotor yang dicatat adalah semua jenis kendaraan kecuali kendaraan bermotor TNI/Polri dan Korps Diplomatik.
2. **Mobil penumpang** adalah setiap kendaraan bermotor yang dilengkapi dengan tempat duduk untuk sebanyak-banyaknya delapan orang, tidak termasuk tempat duduk untuk pengemudi, baik dilengkapi atau tidak dilengkapi bagasi.
3. **Mobil bus** adalah setiap kendaraan bermotor yang dilengkapi dengan tempat duduk untuk lebih dari delapan orang, tidak termasuk tempat duduk untuk pengemudi, baik dilengkapi atau tidak dilengkapi bagasi.
4. **Mobil truk** adalah setiap kendaraan bermotor yang digunakan untuk angkutan barang, selain mobil penumpang, mobil bis dan

TECHNICAL NOTES

1. **Motor vehicles** are any kind of vehicles motorized by machine set up in those vehicles, they are usually used for transporting peoples or goods on roads except vehicles moving along a railway line. The data cover all kinds of motor vehicles except those belong to Indonesia Army Force Indonesian State Police and Diplomatic Corps.
2. **Passenger cars** are any motor vehicles with no more than eight seats, excluding seat for driver, it can be with or without hoot.
3. **Buses** are large passenger cars having seats for more than eight passengers, excluding seat for driver, it can be with or without hoot.
4. **Trucks** are any motor vehicles used to transport goods excluding passenger cars, buses, and motorcycles.

kendaraan bermotor roda dua.

5. **Kereta api** adalah kendaraan dengan tenaga gerak (listrik, diesel atau tenaga uap) yang berjalan sendiri maupun dirangkaikan dengan kendaraan lain, yang akan atau sedang bergerak di atas rel, terdiri dari kereta penumpang dan kereta barang.
6. **Kantor Pos** adalah tempat pemberi pelayanan komunikasi tertulis dan atau surat elektronik, layanan paket, layanan dminist, layanan transaksi keuangan, dan layanan keagenan pos untuk kepentingan umum. Rumah pos berfungsi sama seperti kantor pos dan kantor pos pembantu, bedanya rumah pos biasanya terletak di daerah terpencil.
7. **Telekomunikasi** adalah setiap pemancaran, pengiriman dan atau penerimaan dari setiap informasi dalam bentuk tanda-tanda, isyarat, tulisan, gambar, suara dan bunyi melalui dmini kawat, dmin, radio atau dmini elektromagnetik lainnya.
8. **Jaringan telekomunikasi** adalah rangkaian perangkat telekomunikasi dan kelengkapannya yang digunakan dalam bertelekomunikasi.
5. **Train** is a coach or a number of coaches joined together, moving along a railway line. It can be passenger train or freight train.
6. **Post Office** is a service provider facility of written communication and or electronic mail, parcel service, logistics services, financial transaction services, and postal services to the public. Postal house has the same function as the post office and subsidiary of post office, the difference is that postal house is usually located in remote areas.
7. **Telecommunication** includes every transmitting, delivering and or receiving from every information of marking, signal, article, picture, sound and voice through strand of wire system, optic, radio or other electromagnetic system.
8. **Telecommunication network** is peripheral network of telecommunication and its equipment used in

the means of telecommunication.

9. **Telepon tetap kabel** dalam Susenas disebut **telepon rumah** adalah jaringan telekomunikasi menggunakan perangkat telepon tetap dengan kabel yang secara umum diatur oleh standar-standar teknis dengan menggunakan suatu nomor telepon, dikenal pula sebagai Public Switched Telephone Network (PSTN). Pada umumnya dimanfaatkan untuk telepon rumah dan jaringan internet, memiliki kemampuan menghantarkan sinyal dengan kuat dan jelas dengan biaya yang dminist lebih murah.
9. **Fixed line telephone** based on Susenas called **home phone** is a telecommunication network using fixed line telephone device which is generally regulated by technical standards, using a phone number, also known as the Public Switched Telephone Network (PSTN). It is generally used for home phone and Internet networks, has the ability to deliver a strong and clear signal with a relatively low cost.
10. **Telepon bergerak seluler** adalah perangkat telekomunikasi elektronik yang mempunyai kemampuan dasar yang sama dengan telepon tetap kabel, namun dapat dibawa ke mana-mana (portable, mobile) dan tidak perlu disambungkan dengan jaringan telekomunikasi kabel. Selain berfungsi sebagai telepon, telepon selular modern biasanya mendukung layanan tambahan seperti Short Messages Services (SMS), Multimedia Messages Service (MMS), e-mail dan akses Internet, aplikasi bisnis dan permainan, serta fotografi. Saat ini, Indonesia mempunyai dua dmini jaringan telepon bergerak seluler yaitu
10. **Cellular mobile phone** is an electronic telecommunication device which has the same basic capabilities with fixed cables, but can be taken anywhere (portable, mobile) and does not need to be connected to the wired telecommunications networks. In addition to functioning as a telephone, modern mobile phone typically supports additional services such as Short Messages Services (SMS), Multimedia Messages Service (MMS), e-mail and access to the Internet, business applications and games, as well as photography. Currently, Indonesia

Global System for Mobile Telecommunications (GSM) dan CDMA.

has two cellular mobile telephone network system that are GSM (Global System for Mobile Telecommunications) and Code Division Multiple Access (CDMA).

11. **Internet** adalah sebuah jaringan dminist dmini di seluruh dunia. Internet menyediakan akses ke sejumlah layanan komunikasi termasuk World Wide Web dan membawa email, berita, hiburan dan file data.

*11. **The internet** is a worldwide public computer network. It provides access to a number of communication services including the World Wide Web and carries e-mail, news, entertainment and data files.*

12. **Penyiaran Radio** mencakup penyiaran sinyal suara melalui studio penyiaran radio dan fasilitas untuk transmisi program yang berhubungan dengan masyarakat, termasuk mengumpulkan dan menyalurkan program melalui kabel atau satelit, internet (stasiun radio internet), termasuk penyiaran data yang terintegasi dengan penyiaran radio.

*12. **Radio broadcasting** includes voice signals broadcasting through radio broadcasting studios and facilities for the programs transmission related to community, including collecting and distributing programs via cable or satellite, internet (internet radio station), including integrated data broadcasting with radio broadcasting.*

ULASAN**DESCRIPTION****Transportasi**

Klasifikasi Jalan di Kabupaten Bener Meriah dibagi menjadi 3 pengelola, yaitu jalan negara yang dikelola oleh Pemerintah Pusat, jalan provinsi yang berada di naungan Pemerintah Daerah Provinsi dan Jalan Kabupaten yang dikelola oleh Pemerintah Daerah Kabupaten.

Di tahun 2018, panjang jalan di wilayah administratif Kabupaten Bener Meriah adalah sepanjang 1.308,39 km.

Kepemilikan kendaraan bermotor yang tercatat pada instansi setempat adalah sejumlah 24.854 kendaraan yang didominasi oleh sepeda motor dengan total 18.501 unit.

Pos & Telekomunikasi

Terdapat 4 sarana Kantor Pos yang dikelola oleh salah satu perusahaan pemerintah, yaitu PT Pos Indonesia. Kantor Pos bertugas untuk melayani pengiriman dan penerimaan paket, surat serta wesel pos.

Bandara Rembele merupakan sarana angkutan udara yang berada di Kecamatan Bukit, Kabupaten Bener Meriah. Setiap harinya terdapat penerbangan dengan rute Bener Meriah menuju Medan serta sebaliknya. Bandara Rembele melayani

Transportation

Roads in Bener Meriah Regency are regulated by 3 government entities. State roads are managed by Central Government, while Province Roads are supervised by Regional Government of Aceh Province. Regency Roads are handled by Regional Government of Bener Meriah Regency.

By 2018, the length of roads in Bener Meriah Regency are 1.308,39.

Motor vehicle ownership registered by local office is as high as 24.854 unit. This figure is dominated by motorcycle ownership with the total of 18.501 unit.

Postal Services & Telecommunication

In total, there were 4 postal services managed by government enterprise Pos Indonesia, LLC. Pos Indonesia is required to provide service in distributing packages, documents, and money order.

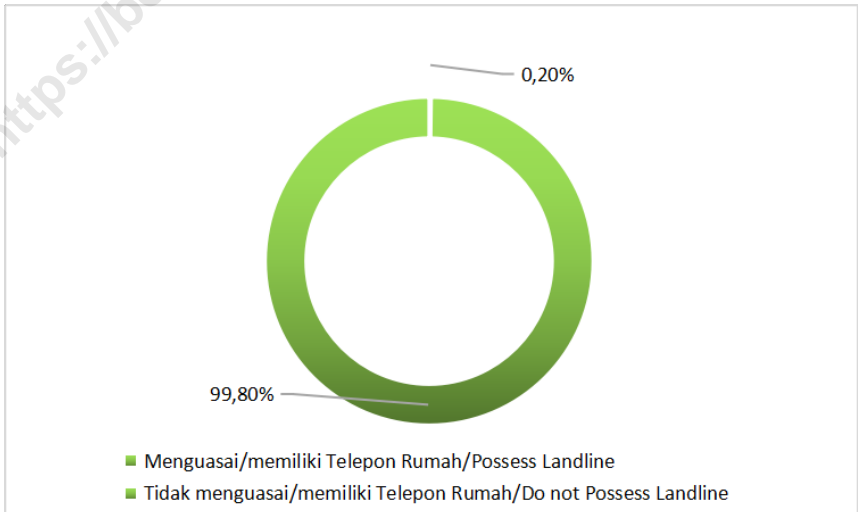
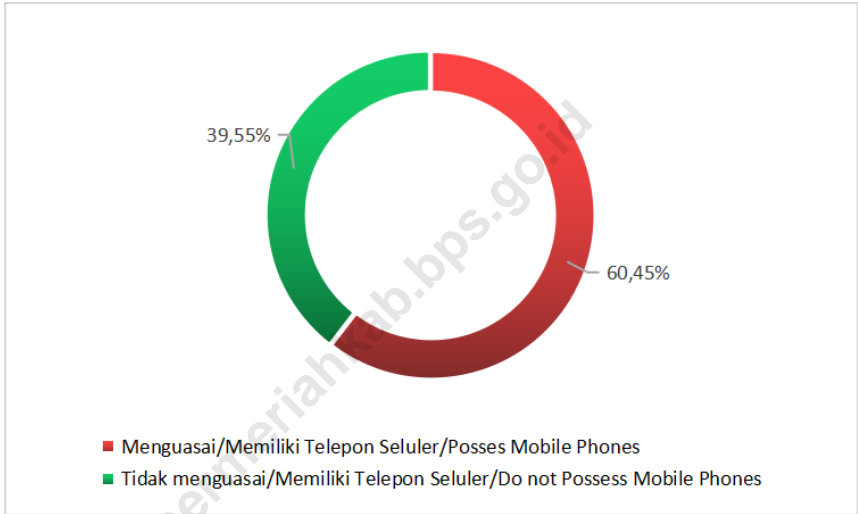
Rembele Airport is an airfield located in Bukit Sub-district, Bener Meriah Regency. It provides air transport to and from Bener Meriah Regency to Medan City. Rembele Airport serves commercial civil aviation with total passengers is 17.152 persons in 2018.

TRANSPORTATION AND COMMUNICATION

penerbangan dengan jumlah penumpang 17.152 jiwa di tahun 2018.

<https://benermeriahkab.bps.go.id>

Gambar 10. Kepemilikan/Penguasaan Telepon Seluler dan Telepon Rumah (PSTN) di Kabupaten Bener Meriah, 2018
Mobile Phone and Landline Phone Possession In Bener Meriah Regency, 2018



10.1 TRANSPORTASI DAN KOMUNIKASI/TRANSPORTATION AND COMMUNICATION

Tabel 10.1.1 Panjang Jalan Menurut Jenis Permukaan Jalan Di Kabupaten Bener Meriah (km), 2017 – 2018
Lenght Of Roads by Type of Road Surface in Bener Meriah Regency (km), 2017-2018

Kelas Jalan <i>Road Class</i>	Panjang Jalan (km)/ <i>Length of Road (km)</i>	
	2017	2018
(1)	(2)	(3)
1. Kelas I <i>Class I</i>	-	-
2. Kelas II <i>Class II</i>	-	-
3. Kelas III <i>Class III</i>	-	-
4. Kelas IIIA <i>Class IIIA</i>	-	-
5. Kelas IIIB <i>Class IIIB</i>	-	-
6. Kelas IIIC <i>Class IIIC</i>	819,46	1309,39
7. Kelas Tidak Dirinci <i>Other</i>	489,93	-
8. Tidak Terklasifikasi <i>Not Yet Classified</i>	-	-
Jumlah/Total	1 309,39	1 309,39

Sumber/*Source*: Dinas Bina Marga dan Cipta Karya Kab. Bener Meriah Melalui Survei Panjang Jalan/*Bina Marga & Cipta Karya Office of Bener Meriah Regency Through Length of Roads Survey*

Tabel 10.1.2 Panjang Jalan Menurut Jenis Permukaan Jalan Di Kabupaten Bener Meriah (km), 2017 – 2018
Lenght Of Roads by Type of Road Surface in Bener Meriah Regency (km), 2017-2018

Jenis Permukaan <i>Type of Surface</i>		Panjang Jalan (km)/ <i>Length of Road (km)</i>	
		2017	2018
(1)	(2)	(3)	
1. Aspal Pavement	588,31	609,50	
2. Kerikil <i>Not Paved</i>	231,15	234,30	
3. Tanah <i>Land</i>	489,93	465,59	
4. Tidak Diperinci <i>Other</i>	0,00	0,00	
Jumlah/Total	1 309,39	1 309,39	

Sumber/Source: Dinas Bina Marga dan Cipta Karya Kab. Bener Meriah Melalui Survei Panjang Jalan/*Bina Marga & Cipta Karya Office of Bener Meriah Regency Through Length of Roads Survey*

Tabel 10.1.3 Panjang Jalan Menurut Kecamatan dan Kondisi Jalan di Kabupaten Bener Meriah (km), 2017-2018
Lenght Of Roads by Sub-district and Road condition in Bener Meriah Regency (km), 2017-2018

Kondisi Jalan <i>Road Condition</i>	Panjang Jalan (km)/ <i>Length of Road (km)</i>	
	2017	2018
(1)	(2)	(3)
1. Baik <i>Good</i>	230,01	235,56
2. Sedang <i>Moderate</i>	204,92	144,91
3. Rusak <i>Damaged</i>	373,04	379,13
4. Rusak Berat <i>Severely Damaged</i>	501,42	549,79
5. Tidak Terklasifikasi <i>Unclassified</i>	0,00	0,00
Jumlah/Total	1 309,39	1 309,39

Sumber/Source: Dinas Bina Marga dan Cipta Karya Kab. Bener Meriah Melalui Survei Panjang Jalan/Bina Marga & Cipta Karya Office of Bener Meriah Regency Through Length of Roads Survey

Tabel 10.1.4 Jumlah Kendaraan Bermotor Menurut Jenis Kendaraan di Kabupaten Bener Meriah, 2013 – 2018
Number of Motor Vehicles by Type of Vehicle in Bener Meriah Regency, 2013-2017

No	Jenis Kendaraan/ Type of Motor Vehicle	2014	2015	2016	2017	2018
	(1)	(2)	(3)	(4)	(5)	(6)
1	Mobil Barang/ <i>Truck</i>	148	199	158	267	259
2	Mobil Penumpang/ <i>Passenger Vehicle</i>	2 037	2 278	2 278	3 370	3 832
3.	<i>Jeep</i>	381	498	345	476	531
4	<i>Sedan</i>	141	145	114	169	214
5	<i>Pick up</i>	1 243	1 271	1 463	1 534	1 504
6	Sepeda Motor/ <i>Motorcycle</i>	17 204	16 546	30 469	18 930	18 501
7	Mobil Bus/ <i>Mini Bus</i>	10	12	10	4	13
	Jumlah/Total	21 164	20 946	34 837	24 750	24 854

Sumber/Source: Kantor SAMSAT Kabupaten Bener Meriah/SAMSAT Office of Bener Meriah Regency

Tabel 10.1.5 Jumlah Pengurusan Surat Tanda Nomor Kendaraan (STNK), Buku Milik Kendaraan Bermotor (BPKB) dan Surat Ijin Mengemudi (SIM) Per Bulan di Kabupaten Bener Meriah, 2018
Number of Issued Vehicle Registration Number, Vehicle Ownership Certificate and Driver License by Months in Bener Meriah Regency, 2018

No	Bulan/Month	STNK Vehicle Registration Number	BPKB Vehicle Ownership Certificate	SIM Driver License	Keterangan Notes
	(1)	(2)	(3)	(4)	(5)
1	Januari/ January	272	19	408	-
2	Februari/ February	192	24	406	-
3.	Maret/ March	267	22	541	-
4	April/ April	345	34	438	-
5	Mai/ May	349	18	633	-
6	Juni/ June	200	28	421	-
7	Juli/ July	295	37	544	-
8	Agustus/ August	212	33	463	-
9	September/ September	237	28	296	-
10	Oktober/ October	268	52	371	-
11	November/ November	266	56	664	-
12	Desember/ December	144	50	406	-
Jumlah/Total		3 047	401	5 591	-

Sumber/Source: SAMSAT Kabupaten Bener Meriah/samsat of Bener Meriah Regency

Tabel 10.1.6 Banyaknya Penerbangan dan Penumpang Pada Angkutan Udara Domestik di Bandara Rembele Kabupaten Bener Meriah Per Bulan, 2018
Number of Flight and Passangers on Rembele Domestic Airport in Bener Meriah Regency per Month, 2018

Bulan Month	Jumlah Penerbangan Number of Flight		Jumlah Penumpang (jiwa) Passangers (person)		
	Tiba Arrivals	Berangkat Departures	Tiba Arrivals	Berangkat Departures	Transit Transit
(1)	(2)	(3)	(4)	(5)	(6)
Januari/January	30	30	1 401	1 682	-
Februari/February	28	28	1 290	1 688	-
Maret/March	31	31	1 614	1 974	-
April/April	33	33	1 535	1 692	-
Mei/May	31	31	1 147	1 298	-
Juni/June	28	28	1 240	1 340	-
Juli/July	27	27	1 154	1 469	719
Agustus/August	30	30	816	1 014	-
September/September	30	30	1 081	1 938	-
Oktober/October	27	27	1 110	1 245	-
November/November	28	28	955	1 118	486
Desember/December	17	17	548	694	335
Jumlah/Total	340	340	13 891	17 152	1 540

Sumber/Source: Bandara Rembele Melalui Survei Angkutan Udara/Rembele Airport Through Air Freight Survey

TRANSPORTATION AND COMMUNICATION

Tabel 10.1.7 Banyaknya Lalu Lintas Barang (kg) Per Bulan pada Bandara Rembele Kabupaten Bener Meriah, 2018
Number of Baggage, Luggage, and Postage (kg) Per Month on Rembele Domestic Airport in Bener Meriah Regency, 2018

Bulan Month	Bagasi/Baggage		Barang/Luggage		Pos/Postage	
	Bongkar (kg) Unload (kg)	Muat (kg) Load (kg)	Bongkar (kg) Unload (kg)	Muat (kg) Load (kg)	Bongkar (kg) Unload (kg)	Muat (kg) Load (kg)
(1)	(2)	(3)	(4)	(5)	(6)	(7)
Januari/January	-	11 670	-	-	-	-
Februari/February	-	12 282	-	-	-	-
Maret/March	-	13 609	-	-	-	-
April/April	11 294	12 174	-	-	-	-
Mei/May	8 745	9 412	-	-	-	-
Juni/June	10 341	9 812	-	-	-	-
Juli/July	12 019	8 053	-	-	-	-
Agustus/August	6 259	7 373	-	-	-	-
September/September	8 035	6 510	-	-	-	-
Oktober/October	8 700	6 335	-	-	-	-
November/November	6 998	7 749	-	-	-	-
Desember/December	3 646	4 402	-	-	-	-
Jumlah/Total	76 037	109 381	-	-	-	-

Sumber/Source: Bandara Rembele Melalui Survei Angkutan Udara/Rembele Airport Through Air Freight Survey

Tabel 10.1.8 Jumlah Kantor Pos dan Kantor Pos Pembantu di Kabupaten Bener Meriah, 2017 – 2018
Table Number of Post Office in Bener Meriah Regency, 2017-2018

Kecamatan Sub-districts	2017		2018	
	Kantor Pos Postal Service	Kantor Pos Pembantu Complimentary Postal Service	Kantor Pos Postal Service	Kantor Pos Pembantu Complimentary Postal Service
(1)	(2)	(3)	(5)	(6)
1. Bandar	1	-	1	-
2. Bener Kelipah	-	-	-	-
3. Bukit	1	-	1	-
4. Gajah Putih	-	1	-	1
5. Mesidah	-	-	-	-
6. Permata	-	-	-	-
7. Pintu Rime Gayo	-	-	-	-
8. Syiah Utama	-	-	-	-
9. Timang Gajah	1	-	1	-
10. Wih Pesam	1	-	1	-
Bener Meriah	4	1	4	1

Sumber/Source: Kantor Pos Simpang Tiga/Simpang Tiga Postal Service

Tabel 10.1.9 Informasi Kantor Pos yang Terdapat di Kabupaten Bener Meriah, 2018
Postal Offices in Bener Meriah Regency, 2018

	Kecamatan Sub-districts	Kode Pos Post Code	Unit Pelayanan Units	Lain-lain Other
	(1)	(2)	(3)	(4)
1.	Bandar	24582	1	-
2.	Bener Kelipah	-	-	-
3.	Bukit	24581	1	-
4.	Gajah Putih	-	-	-
5.	Mesidah	-	-	-
6.	Permata	-	-	-
7.	Pintu Rime Gayo	-	-	-
8.	Syiah Utama	-	-	-
9.	Timang Gajah	24553	1	-
10.	Wih Pesam	24591	1	-

Sumber/Source: Kantor Pos Simpang Tiga/Simpang Tiga Postal Service

Tabel 10.1.10 Jumlah Surat yang Dikirim Menurut Kantor Pos & Jenis Layanan dalam Wilayah Kabupaten Bener Meriah, 2018
Number of Mails Sent by Postal Office and Type of Postal Services in Bener Meriah Regency, 2018

Kantor Pos <i>Postal Offices</i>		Jumlah Surat yang Dikirim <i>Number of Mails Sent</i>				Jumlah <i>Total</i>
		Pos Biasa <i>Regular Service</i>	Kilat <i>Express Mail</i>	Kilat Khusus <i>Priority Express Mail</i>	Tercatat <i>Registered</i>	
(1)	(2)	(3)	(4)	(5)	(6)	
1. Lampahan	1 312	2 641	2 014	-	5 967	
2. Simpang Tiga	4 164	5 718	5 226	-	15 090	
3. Janarata	3 116	3 818	5 116	-	12 050	
4. Simpang Balik	912	917	1 036	-	2 865	
Jumlah/Total	9 504	13 094	13 392	-	35 972	

Sumber/Source: Kantor Pos Simpang Tiga/Simpang Tiga Postal Service

Tabel 10.1.11 Jumlah Surat yang Diterima Menurut Kantor Pos & Jenis Layanan dalam Wilayah Kabupaten Bener Meriah, 2018
Number of Mails Received by Postal Office and Type of Postal Services in Bener Meriah Regency, 2018

Kantor Pos <i>Postal Offices</i>	Jumlah Surat yang Diterima <i>Number of Mails Received</i>				Jumlah <i>Total</i>
	Pos Biasa <i>Regular Service</i>	Kilat <i>Express Mail</i>	Kilat <i>Khusus Priority Express Mail</i>	Tercatat <i>Registered</i>	
(1)	(2)	(3)	(4)	(5)	(6)
1. Lampahan	1 710	2 455	6 936	-	11 101
2. Simpang Tiga	7 249	7 993	12 875	-	28 117
3. Janarata	4 711	4 469	8 412	-	17 592
4. Simpang Balik	917	1 104	1 677	-	3 698
Jumlah/Total	14 587	16 021	29 900	-	60 508

Sumber/Source: Kantor Pos Simpang Tiga/Simpang Tiga Postal Service

Tabel 10.1.12 Jumlah Pengiriman dan Penerimaan Wesel Pos Menurut Kantor Pos dalam Wilayah Kabupaten Bener Meriah, 2018
Number of Sent & Received Money Order by Postal Office in Bener Meriah Regency, 2018

Kantor Pos <i>Postal Offices</i>	Pengiriman <i>Sent</i>		Penerimaan <i>Received</i>	
	Jumlah Wesel Pos <i>Number of Money Order</i>	Pengiriman (Rp) <i>Nominal Sent (rupiahs)</i>	Jumlah Wesel Pos <i>Number of Money Order</i>	Pembayaran (Rp) <i>Nominal Received (rupiahs)</i>
(1)	(2)	(3)	(4)	(5)
1. Lampahan	214	316 400 500	120	210 500 000
2. Simpang Tiga	1 516	18 565 720 000	317	326 750 000
3. Janarata	1 832	17 450 650 000	410	545 850 000
4. Simpang Balik	102	160 475 000	62	98 500 000
Jumlah/Total	3 664	36 493 245 500	909	1 181 600 000

Sumber/Source: Kantor Pos Simpang Tiga/Simpang Tiga Postal Service

Tabel 10.1.13 Jumlah Paket Pos yang Dikirim/Diterima Menurut Jenis Layanan dan Kantor Pos dalam Wilayah Kabupaten Bener Meriah, 2018
Number of Sent & Received Postal Packages by Type of Postal Service and Postal Office in Bener Meriah Regency, 2018

Kantor Pos <i>Postal Offices</i>	Pengiriman <i>Sent</i>		Penerimaan <i>Received</i>	
	Biasa <i>Regular Service</i>	Kilat <i>Express Mail</i>	Biasa <i>Regular Service</i>	Kilat <i>Express Mail</i>
(1)	(2)	(3)	(4)	(5)
1. Lampahan	966	1 314	819	644
2. Simpang Tiga	1 418	2 645	1 668	5 912
3. Janarata	1 812	3 110	2 176	6 118
4. Simpang Balik	611	566	811	1 008
Jumlah/Total	4 807	7 635	5 474	13 682

Sumber/Source: Kantor Pos Simpang Tiga/Simpang Tiga Postal Service

Tabel 10.1.14 **Persentase Penduduk Berumur 5 Tahun Ke Atas yang Menguasai/Memiliki Telepon Seluler dan Persentase Rumah Tangga Berdasarkan Kepemilikan Telepon Rumah (PSTN) di Kabupaten Bener Meriah, 2018**
Percentage of Population Over 5 Yeas-old by Mobile Phone Possession and Percentage of Households by Landline Acquirement in Bener Meriah Regency, 2018

Rincian Details	Persentase/Percentage
(1)	(2)
1. Persentase Penduduk berumur 5 Tahun Ke Atas (%) <i>Percentage of Population Over 5 Years-old (%)</i>	
a. Menguasai/Memiliki Telepon Seluler <i>Posses Mobile Phones</i>	60,45
b. Tidak menguasai/Memiliki Telepon Seluler <i>Do not Possess Mobile Phones</i>	39,55
c. Jumlah/Total	100,00
2. Persentase Rumah Tangga (%) <i>Percentage of Households (%)</i>	
a. Menguasai/memiliki Telepon Rumah <i>Possess Landline</i>	0,20
b. Tidak menguasai/memiliki Telepon Rumah <i>Do not Possess Landline</i>	99,80
c. Jumlah/Total	100,00

Sumber/Source: Survei Sosial Ekonomi Nasional Kor, Maret 2016/*National Socio Economic Survey kor, March 2018*

Tabel 10.1.15 **Percentage of Population Over 5 Years-old by Internet Access Venue at Bener Meriah Regency, 2018**
Table **Menurut Di Mana Saja Mengakses Internet Pada Kabupaten Bener Meriah, 2018**
Percentage of Population Over 5 Years-old by Internet Access Venue at Bener Meriah Regency, 2018

Rincian Details		2017
(1)		(2)
1.	Dirumah Sendiri/ <i>Own House</i>	
	a. Ya/ <i>Yes</i>	NA
	b. Tidak/ <i>No</i>	NA
	c. Jumlah/ <i>Total</i>	NA
2.	Bukan Dirumah Sendiri/ <i>Own House</i>	
	d. Ya/ <i>Yes</i>	NA
	e. Tidak/ <i>No</i>	NA
	f. Jumlah/ <i>Total</i>	NA
3.	Tempat Umum/ <i>Public places</i>	
	a. Ya/ <i>Yes</i>	NA
	b. Tidak/ <i>No</i>	NA
	c. Jumlah/ <i>Total</i>	NA
4.	Tempat Bekerja atau Kantor/ <i>Work Place</i>	
	a. Ya/ <i>Yes</i>	NA
	b. Tidak/ <i>No</i>	NA
	c. Jumlah/ <i>Total</i>	NA

Keterangan/*Note*: Datatidak tersedia/*Data not available*

Sumber/*Source*: Survei Sosial Ekonomi Nasional Kor, Maret 2016/*National Socio Economic Survey kor, March 2018*

BAB 11: Keuangan Daerah dan Harga

Chapter 11
Local Finance and Price



PENJELASAN TEKNIS

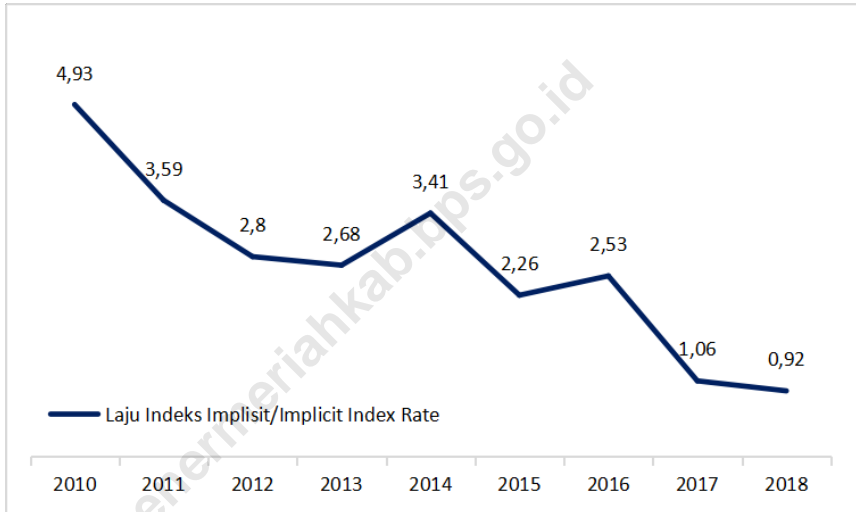
1. **Realisasi Penerimaan dan Pengeluaran Pemerintah Daerah Kabupaten** adalah realisasi/perhitungan APBD Kabupaten pada tiap tahun anggaran.
2. **Pendapatan Asli Daerah (PAD)** adalah pendapatan yang diperoleh daerah yang dipungut berdasarkan peraturan daerah sesuai dengan peraturan perundang-undangan, guna keperluan daerah yang bersangkutan dalam membiayai kegiatannya.
3. **Dana Perimbangan** adalah dana yang bersumber dari pendapatan APBN yang dialokasikan kepada Daerah untuk mendanai kebutuhan daerah dalam rangka pelaksanaan desentralisasi.
4. **Lain-lain Pendapatan yang Sah** adalah pendapatan lainnya dari pemerintah pusat dan atau dari instansi pusat, serta dari daerah lainnya.

TECHNICAL NOTES

1. **Actual revenue and expenditure of Regency Government** is the realization/budget calculations for every fiscal year.
2. **Original Local Government Revenue** is revenue that withheld based on local regulations in accordance with the legislation, for the purposes of financing their activities.
3. **Balanced Budget** is the fund coming from the state budget that allocated to regions to fund their needs in the context of decentralization.
4. **Other Legal Revenue** is other income that coming from the central government and or from the central agencies, as well as from other local government.

ULASAN	DESCRIPTION
<p>Kuangan Daerah</p> <p>Kuangan Daerah Kabupaten Bener Meriah terdiri dari laporan pendapatan dan realisasi anggaran belanja Pemerintah Daerah Kabupaten Bener Meriah.</p> <p>Pendapatan Asli Daerah untuk tahun 2018 menurun sebesar 1,82% dari tahun sebelumnya. Di sisi lain, realisasi belanja juga mengalami penurunan sebesar 14,57% dibandingkan tahun 2017.</p> <p>Pendapatan dari Pajak Bumi Bangunan (PBB) pada periode yang sama berjumlah Rp697.986.628,00. Di samping itu, pendapatan dari retribusi pasar berjumlah Rp2.420.377.500,00.</p>	<p>Local Finance</p> <p><i>Local Finance in Bener Meriah Regency derived from the government of Bener Meriah Regency. It is constituted from revenues and budget realization reports.</i></p> <p><i>Base Local Government revenues in 2018 decreased by 1.82% compared to previous year. On the other side, budget realization is also increasing by 14.57% from last year.</i></p> <p><i>Revenues from property taxes in the same period reached up to Rp697.986.628,00. Moreover, revenues from market levies is at Rp2.420.377.500,00.</i></p>
<p>Bank & Institusi Keuangan Lainnya</p> <p>Terdapat 15 bank pemerintah yang ada di Kabupaten Bener Meriah, di antaranya adalah PT Bank Rakyat Indonesia, PT Bank Aceh Syariah, PT Bank Mandiri, dan PT Bank Negara Indonesia Syariah. Bank tersebut tersebar pada titik lokasi tertentu yaitu di Desa Simpang Balik, Desa Pondok Baru, dan Desa Simpang Tiga</p>	<p>Bank & Other Financial Institute</p> <p><i>In Bener Meriah Regency, there were 15 government-owned banks, such as Bank Rakyat Indonesia, Bank Pembangunan Daerah Aceh, Bank Mandiri, Bank Negara Indonesia Syariah. All of which located mainly in Simpang Balik Village, Pondok Baru Village, and Simpang Tiga Village.</i></p>
<p>Harga</p> <p>Laju Implisit di tahun 2018 pada Kabupaten Bener Meriah adalah sebesar 0,92%. Angka menurun sebesar 0,14 poin daripada tahun sebelumnya.</p>	<p>Price</p> <p><i>Implicit Index based on 2018 data in Bener Meriah Regency reached up to 0,92%. There had been an decrease of 0.14 point from previous year.</i></p>

Gambar 11. Laju Indeks Implisit di Kabupaten Bener Meriah,
Picture
Implicit Index Rate In Bener Meriah Regency, 2010-2018



11.1 KEUANGAN DAERAH/LOCAL FINANCE

Tabel 11.1.1 Realisasi Pendapatan Pemerintah Kabupaten Bener Meriah Menurut Jenis Pendapatan (Rp), 2017–2018
Actual Revenues of Government of Bener Meriah Regency by Source of Revenues (rupiahs), 2017–2018

Jenis Pendapatan Source of Revenues	2017	2018
(1)	(2)	(3)
1. Pendapatan Asli Daerah (PAD)/Base Local Government Revenue		
1.1 Pajak Daerah/Local Taxes	5 537 584 592	4 167 625 598,00
1.2 Retribusi Daerah/Retributions	4 725 739 000	3 730 391 545,00
1.3 Hasil Perusahaan Milik Daerah dan Pengelolaan Kekayaan Daerah yang Dipisahkan/Income of Regional Gov. Corporate and Management of Separated Reg. Gov. Wealth	4 490 684 022 76	4 498 576 559,00
1.4 Lain-lain PAD yang Sah/Other Original Local Gov. Revenue	58 831 434 914 44	47 012 930 353,07
1.5 Pendapatan Zakat/Zakat Revenue	8 452 964 494,50	8 552 022 799,50
2. Dana Perimbangan/Balanced Budget		
2.1 Bagi Hasil Pajak/Tax Sharing	13 360 340 024	10 110 368 491,00
2.2 Bagi Hasil Bukan Pajak/Sumber Daya Alam/Non Tax/Natural Resources Sharing	3 478 676 042	3 545 478 574,00
2.3 Dana Alokasi Umum General Allocation Funds	448 946 857 000	448 988 545 000,00
2.4 Dana Alokasi Khusus Special Allocation Funds	105 793 220 289	117 744 591 125,00
3 Lain-lain Pendapatan yang Sah/Other Legal Revenue		
3.1 Pendapatan Hibah/Grants	447 554 800	17 152 483 600,00
3.2 Dana Darurat/Emergency Funds		-
3.3 Dana Bagi Hasil Pajak dari Provinsi dan Pemerintah Daerah Lainnya/tax sharing from province and other local governments	20 603 207 566 61	20 378 494 550,97
3.4 Dana Penyesuaian dan Otonomi Daerah Autonomous Region and Balancing Funds	228 755 613 000	192 810 749 000,00
3.5 Bantuan Keuangan dari Provinsi atau Pemerintah Daerah Lainnya/financial assistance from province and other regional governments	127 365 365 950	-
3.6 Lainnya/Other Funds	-	-
Jumlah/Total	894 970 911 250,81	878 692 257 195,54

Sumber/Source: Dinas Pengelola Keuangan dan Kekayaan Daerah Kab. Bener Meriah/Head of Financial Management & Regional Wealth Office of Bener Meriah Regency

Tabel 11.1.2 Realisasi Belanja Pemerintah Kabupaten Bener Meriah Menurut Jenis Belanja (Rp), 2017–2018
Actual Expenditure of Government of Bener Meriah Regency by Source of Revenues (rupiahs), 2017–2018

Jenis Belanja/ <i>Kind of Expenditures</i>	2017	2018
(1)	(2)	(3)
1. Belanja Tidak Langsung/<i>Indirect Expenditure</i>		
1.1 Belanja Pegawai/ <i>personnel expenditure</i>	266 621 405 443,00	276 854 247 169,00
1.2 Belanja Bunga/ <i>Retributions</i>	0 00	
1.3 Belanja Subsidi/ <i>Subsidies Expenditure</i>	250 000 000,00	300 000 000,00
1.4 Belanja Hibah/ <i>Grant</i>	25 799 611 500,00	5 339 900 000,00
1.5 Belanja Bantuan Sosial/ <i>Social Expenditure</i>	8 908 118 000,00	10 459 000 000,00
1.6 Belanja Bagi Hasil Kepada Provinsi/Kabupaten/Kota/ <i>Sharing Fund Expenditure To Provincial/District/City and Village Government</i>	672 100 000,00	152 038 223,44
1.7 Belanja Bantuan Keuangan Kepada Provinsi/Kabupaten/Kota dan Pemerintah Desa/ <i>Financial Assistance Expenditure to Provincial/District/City and Village Governing Body</i>	222 538 088 360,00	204 874 131 320,00
1.8 Belanja Tidak Terduga/ <i>Unpredicted Expenditure</i>	2 739 915 000,00	3 240 769 500,00
2. Belanja Langsung/<i>Direct Expenditure</i>		
2.1 Belanja Pegawai/ <i>Personnel Expenditure</i>	71 287 103 643,00	67 047 325 760
2.2 Belanja Barang dan Jasa/ <i>Goods and Services Expenditure</i>	185 198 743 321,00	146 791 578 697
2.3 Belanja Modal/ <i>Capital Expenditure</i>	245 579 059 469,50	164 511 557 740
Jumlah/<i>Total</i>	1 029 594 144 736,50	879 570 548 409,44

Sumber/*Source*: Dinas Pengelola Keuangan dan Kekayaan Daerah Kab. Bener Meriah/*Head of Financial Management & Regional Wealth Office of Bener Meriah Regency*

Tabel 11.1.3 Realisasi Belanja Pemerintah Kabupaten Bener Meriah Menurut Jenis Belanja (Rp), 2018
Actual Expenditure of Government of Bener Meriah Regency by Type of Expenditure (thousand rupiahs), 2018

Jenis Belanja Modal <i>Kind of Capital Expenditure</i>	Jumlah /Total
(1)	(2)
Belanja Modal Tanah - Pengadaan Hutan Tanaman Jenis	141 648 087,00
Belanja Modal Tanah - Pengadaan Tanah Bangunan Perumahan/G. Tempat Tinggal	2 475 727 350,00
Belanja Modal Tanah - Pengadaan Tanah Bangunan Jalan dan Jembatan	15 967 497 550,00
Belanja Modal Peralatan dan Mesin - Pengadaan Compacting Equipment	94 742 000,00
Belanja Modal Peralatan dan Mesin - Pengadaan Mesin Proses	18 000 000,00
Belanja Modal Peralatan dan Mesin - Pengadaan Electric Generating Set	503 950 080,00
Belanja Modal Peralatan dan Mesin - Pengadaan Alat Pengolahan Air Kotor	1 721 000 000,00
Belanja Modal Peralatan dan Mesin - Pengadaan Kendaraan Dinas Bermotor Perorangan	2 388 304 300,00
Belanja Modal Peralatan dan Mesin - Pengadaan Kendaraan Bermotor Khusus	1 854 277 000,00
Belanja Modal Peralatan dan Mesin - Pengadaan Peralatan Tukang-tukang Besi	7 274 000,00
Belanja Modal Peralatan dan Mesin - Pengadaan Alat Ukur Universal	56 800 000,00
Belanja Modal Peralatan dan Mesin - Pengadaan Universal Tester	5 000 000,00
Belanja Modal Peralatan dan Mesin - Pengadaan Alat Timbangan/Blora	4 899 200,00
Belanja Modal Peralatan dan Mesin - Pengadaan Alat Laboratorium Pertanian	11 625 000,00
Belanja Modal Peralatan dan Mesin - Pengadaan Mesin Ketik	5 300 000,00
Belanja Modal Peralatan dan Mesin - Pengadaan Mesin Hitung/Jumlah	11 500 000,00
Belanja Modal Peralatan dan Mesin - Pengadaan Alat Penyimpanan	341 343 400,00
Perlengkapan Kantor	

Lanjutan Tabel 11.1.3
Continuation of Table 11.1.3

Jenis Belanja Modal <i>Kind of Capital Expenditure</i>	Jumlah /Total
(1)	(2)
Belanja Modal Peralatan dan Mesin - Pengadaan Alat Kantor Lainnya	1 951 996 906,00
Belanja Modal Peralatan dan Mesin - Pengadaan Meubelair	1 843 420 889,00
Belanja Modal Peralatan dan Mesin - Pengadaan Alat Pembersih	44 676 800,00
Belanja Modal Peralatan dan Mesin - Pengadaan Alat Dapur	245 286 000,00
Belanja Modal Peralatan dan Mesin - Pengadaan Alat Rumah Tangga Lainnya (Home Use)	801 967 900,00
Belanja Modal Peralatan dan Mesin - Pengadaan Komputer Unit Jaringan	360 235 000,00
Belanja Modal Peralatan dan Mesin - Pengadaan Personal Komputer	1 750 171 762,00
Belanja Modal Peralatan dan Mesin - Pengadaan Peralatan Komputer Mainframe	15 950 000,00
Belanja Modal Peralatan dan Mesin - Pengadaan Peralatan Mini Komputer	602 988 153,00
Belanja Modal Peralatan dan Mesin - Pengadaan Peralatan Personal Komputer	139 967 600,00
Belanja Modal Peralatan dan Mesin - Pengadaan Peralatan Jaringan	62 735 000,00
Belanja Modal Peralatan dan Mesin - Pengadaan Meja Kerja Pejabat	40 500 000,00
Belanja Modal Peralatan dan Mesin - Pengadaan Kursi Kerja Pejabat	23 000 000,00
Belanja Modal Peralatan dan Mesin - Pengadaan Kursi Rapat Pejabat	24 400 000,00
Belanja Modal Peralatan dan Mesin - Pengadaan Lemari dan Arsip Pejabat	144 600 000,00
Belanja Modal Peralatan dan Mesin - Pengadaan Peralatan Studio Visual	469 465 000,00
Belanja Modal Peralatan dan Mesin - Pengadaan Peralatan Studio Video dan Film	48 000 000,00
Belanja Modal Peralatan dan Mesin - Pengadaan Peralatan Cetak	11 000 000,00
Belanja Modal Peralatan dan Mesin - Pengadaan Peralatan Pemetaan Ukur	1 000 000,00
Belanja Modal Peralatan dan Mesin - Pengadaan Alat Komunikasi Telephone	60 000 000,00
Belanja Modal Peralatan dan Mesin - Pengadaan Alat Kedokteran Umum	10 432 991 787,00
Belanja Modal Peralatan dan Mesin - Pengadaan Alat Farmasi	2 120 000,00
Belanja Modal Peralatan dan Mesin - Pengadaan Alat-Alat Kedokteran Bedah	85 634 879,00

Lanjutan Tabel 11.1.3
Continuation of Table 11.1.3

Jenis Belanja Modal Kind of Capital Expenditure	Jumlah /Total
(1)	(2)
Belanja Modal Peralatan dan Mesin - Pengadaan Alat Kesehatan Anak	359 792 614,00
Belanja Modal Peralatan dan Mesin - Pengadaan Bidang Studi : IPA Dasar	3 120 000,00
Belanja Modal Peralatan dan Mesin - Pengadaan Bidang Studi : IPS	0,00
Belanja Modal Peralatan dan Mesin - Pengadaan Bidang Pendidikan/Ketrampilan Lain-lain	946 623 500,00
Belanja Modal Peralatan dan Mesin - Pengadaan MOB	8 000 000,00
Belanja Modal Peralatan dan Mesin -Pengadaan Alat Bantu Kemanan	76 000 000,00
Belanja Modal Gedung dan Bangunan - Pengadaan Bangunan Gedung Kantor	8 162 186 601,00
Belanja Modal Gedung dan Bangunan - Pengadaan Bangunan Gudang	301 517 000,00
Belanja Modal Gedung dan Bangunan - Pengadaan Bangunan Gedung Instalasi	425 443 700,00
Belanja Modal Gedung dan Bangunan - Pengadaan Bangunan Kesehatan	5 482 898 340,00
Belanja Modal Gedung dan Bangunan - Pengadaan Bangunan Gedung Tempat Ibadah	3 080 463 985,00
Belanja Modal Gedung dan Bangunan - Pengadaan Bangunan Gedung Tempat Pendidikan	3 543 759 840,00
Belanja Modal Gedung dan Bangunan - Pengadaan Bangunan Gedung Tempat Olah Raga	132 903 400,00
Belanja Modal Gedung dan Bangunan - Pengadaan Bangunan Gedung Untuk Pos Jaga	25 000 000,00
Belanja Modal Gedung dan Bangunan - Pengadaan Bangunan Gedung Garasi/Pool	54 897 500,00
Belanja Modal Gedung dan Bangunan - Pengadaan Bangunan Gedung Terminal/Pelabuhan/Bandar	177 320 000,00
Belanja Modal Gedung dan Bangunan - Pengadaan Bangunan Gedung Tempat Kerja Lainnya	9 114 509 941,00
Belanja Modal Gedung dan Bangunan - Pengadaan Bangunan Mess/Wisma/Bungalow/Tempat Peristirahatan	2 139 499 995,00
Belanja Modal Gedung dan Bangunan - Pengadaan Bangunan Rumah Adat	82 211 500,00
Belanja Modal Gedung dan Bangunan - Pengadaan Bangunan Bersejarah	3 346 435 000,00
Belanja Modal Gedung dan Bangunan - Pengadaan Bangunan Rambu Tidak Bersuar	369 574 000,00
Belanja Modal Jalan, Irigasi dan Jaringan - Pengadaan Jalan Kabupaten/Kota	40 519 678 640,00
Belanja Modal Jalan, Irigasi dan Jaringan - Pengadaan Jalan Desa	3 481 609 000,00

Lanjutan Tabel 11.1.3

Continuation of Table 11.1.3

Jenis Belanja Modal <i>Kind of Capital Expenditure</i>	Jumlah /Total
(1)	(2)
Belanja Modal Jalan, Irigasi dan Jaringan - Pengadaan Jalan Khusus	18 041 666 700,00
Belanja Modal Jalan, Irigasi dan Jaringan - Pengadaan Jembatan Kabupaten/Kota	1 062 528 175,00
Belanja Modal Jalan, Irigasi dan Jaringan - Pengadaan Bangunan Pengambilan Irigasi	6 609 287 000,00
Belanja Modal Jalan, Irigasi dan Jaringan - Pengadaan Bangunan Pelengkap Irigasi	866 139 000,00
Belanja Modal Jalan, Irigasi dan Jaringan - Pengadaan Bangunan Pembuang Pengaman Sungai	237 800 000,00
Belanja Modal Jalan, Irigasi dan Jaringan - Pengadaan Bangunan Pengaman Pengamanan Sungai	4 707 923 000,00
Belanja Modal Jalan, Irigasi dan Jaringan - Pengadaan Bangunan Pelengkap Air Bersih/Air Baku	1 902 424 719,00
Belanja Modal Jalan, Irigasi dan Jaringan - Pengadaan Air Bersih/Air Baku Lainnya	2 081 964 660,00
Belanja Modal Jalan, Irigasi dan Jaringan - Pengadaan Instalasi Gardu Listrik Distribusi	130 000 000,00
Belanja Modal Aset Tetap Lainnya - Pengadaan Buku Ilmu Pengetahuan Umum	913 990 660,00
Belanja Modal Aset Tetap Lainnya - Pengadaan Buku Keagamaan	195 591 900,00
Belanja Modal Aset Tetap Lainnya - Pengadaan Buku Ilmu Bahasa	393 687 380,00
Belanja Modal Aset Tetap Lainnya - Pengadaan Buku Matematika & Pengetahuan alam	357 194 220,00
Belanja Modal Aset Tetap Lainnya - Pengadaan Buku Arsitektur, Kesenian, Olah raga	259 932 200,00
Belanja Modal Aset Tetap Lainnya - Pengadaan Buku Geografi, Biografi, Sejarah	60 816 800,00
Belanja Modal Aset Tetap Lainnya - Pengadaan Buku Laporan	18 399 200,00
Belanja Modal Aset Tetap Lainnya - Pengadaan Barang-Barang Perpustakaan Musik	19 811 900,00
Belanja Modal Aset Tetap Lainnya - Pengadaan Barang Bercorak Kebudayaan Alat Kesenian	11 522 727,00
Belanja Modal Aset Tetap Lainnya - Pengadaan Barang Bercorak Kebudayaan Benda-benda Bersejarah	7 375 000,00
Belanja Modal Aset Tetap Lainnya - Pengadaan Alat Olah Raga Lainnya	19 087 300,00
Belanja Modal Aset Tetap Lainnya - Pengadaan Aset Tetap Renovasi	9 975 000,00

Sumber/Source: Dinas Pengelola Keuangan dan Kekayaan Daerah Kab. Bener Meriah/Head of Financial Management & Regional Wealth Office of Bener Meriah Regency

Tabel 11.1.4 Realisasi Penerimaan Pajak Bumi dan Bangunan (PBB) di Kabupaten Bener Meriah, 2018
Table Realization of Property Tax Payment of Bener Meriah Regency, 2018

No	Bulan/Month	Jumlah (Rp)/Total (rupiahs)
	(1)	(2)
1	Januari/ January	31 880 470
2	Februari/ February	18 381 704
3.	Maret/ March	8 093 791
4	April/ April	8 092 758
5	Mei/ May	9 897 726
6	Juni/ June	2 280 585
7	Juli/ July	11 536 108
8	Agustus/ August	9 590 767
9	September/ September	11 179 859
10	Oktober/ October	39 297 152
11	November/ November	103 518 200
12	Desember/ December	444 237 508
Jumlah/Total		697 986 628

Sumber/Source: Dinas Pengelola Keuangan dan Kekayaan Daerah Kab. Bener Meriah/Head of Financial Management & Regional Wealth Office of Bener Meriah Regency

Tabel 11.1.5 Realisasi Penerimaan Retribusi Pasar di Kabupaten Bener Meriah Tahun Anggaran 2018
Table Realization of Market Levies of Bener Meriah Regency, 2018

No	Bulan/Month	Jumlah (Rp)/Total (rupiahs)
	(1)	(2)
1	Januari/ January	156 515 000
2	Februari/ February	150 665 000
3.	Maret/ March	240 778 000
4	April/ April	240 570 000
5	Mei/ May	327 954 000
6	Juni/ June	151 395 000
7	Juli/ July	118 763 000
8	Agustus/ August	100 925 000
9	September/ September	53 935 000
10	Oktober/ October	241 819 500
11	November/ November	311 876 000
12	Desember/ December	325 182 000
Jumlah/Total		2 420 377 500

Sumber/Source: Dinas Pengelola Keuangan dan Kekayaan Daerah Kab. Bener Meriah/Head of Financial Management & Regional Wealth Office of Bener Meriah Regency

11.2 BANK & INSTITUSI KEUANGAN LAINNYA/BANK & OTHER FINANCIAL INSTITUTE

Tabel 11.2.1 Bank yang Terdapat di Kabupaten Bener Meriah, 2018
Table List of Banks in Bener Meriah Regency, 2018

No	Nama Bank	Alamat
	(1)	(2)
	Bank Umum	
	PT. Bank Rakyat Indonesia	
1	PT. BRI KCP Bener Meriah	Jl. Simpang Teritit-Pondok Baru, Desa Simpang Tiga
2	PT. BRI Unit Ronga-Ronga	Jl. Bireuen-Takengon, Desa Ronga-Ronga
3	PT. BRI Unit Simpang Balek	Jl. Bireuen-Takengon, Desa Simpang Balek
4	PT. BRI Unit Buntul	Kecamatan Permata
5	PT. BRI Unit Rakal	Kecamatan Pintu Rime Gayo
6	PT. BRI (Teras) Pante Raya	Desa Pante Raya
7	PT. BRI Unit Simpang Tiga Redelong	Simpang Tiga Redelong
	PT. Bank Aceh Syariah	
1	PT. Bank Aceh Syariah Cabang Bener Meriah	Jl. Simpang Teritit- Pondok Baru, Desa Simpang Tiga
2	PT. Bank Aceh Syariah KCP Lampahan	Jl. Bireuen-Takengon, Desa Lampahan
3	PT. Bank Aceh Syariah KCP Pondok Baru	Desa Pondok Baru, Kecamatan Bandar
4	PT. Bank Aceh Syariah KCP Simpang Balek	Jl. Bireuen-Takengon, Desa Simpang Balek
5	PT. Bank Aceh Syariah KCP Syiah Utama	Kecamatan Syiah Utama
	PT. Bank Mandiri	
1	PT. Bank Mandiri Pondok Baru	Desa Pondok Baru, Kecamatan Bandar
2	Mitra Usaha Simpang Tiga	Jl. Simpang Teritit-Pondok Baru, Desa Simpang Tiga
	PT Bank. Negara Indonesia Syariah	
1	PT. Bank Negara Indonesia Syariah Simpang Tiga	Jl. Simpang Teritit-Pondok Baru, Desa Simpang Tiga

Tabel 11.2.2 Banyaknya Nasabah & Nilai Tabungan (rupiah) seta Debitur & Nilai Kredit (juta rupiah) Per Bulan pada Bank Rakyat Indonesia Cabang Bener Meriah Tahun 2018

Number of Customer & Value of Savings (million rupiahs) as well as Debitor & Credit Value (million rupiahs) Per Month in Bank Rakyat Indonesia in Bener Meriah Regency Branch, 2018

NO	BULAN Month	Tabungan		Kredit	
		Nasabah Customer	Nilai (rupiah) Value (rupiahs)	Debitur Debitor	Nilai (rupiah) Value (rupiahs)
	(1)	(2)	(3)	(4)	(5)
1.	Januari/ January	14 089	52 359	747	110 813
2.	Februari/ February	14 089	48 168	751	112 460
3.	Maret/ March	14 089	52 595	761	116 495
4.	April/ April	15 845	49 031	763	117 022
5.	Mai/ May	15 787	50 986	765	117 019
6.	Juni/ June	15 820	50 520	768	116 972
7.	Juli/ July	16 169	52 914	767	117 708
8.	Agustus/ August	16 250	48 294	773	118 442
9.	September/ September	16 227	46 961	772	118 641
10.	Oktober/ October	15 857	47 893	771	117 874
11.	November/ November	15 549	47 358	767	116 171
12.	Desember/ December	15 549	55 142	757	114 602
	Rata-rata/ Average	15 443,33	50 185,08	763,50	116 184,90

Tabel 11.2.3 Banyaknya Nasabah & Nilai Tabungan (juta rupiah) seta Debitur & Nilai Kredit (juta rupiah) Per Bulan pada Bank Aceh Syariah Cabang Bener Meriah Tahun 2018
Number of Customer & Value of Savings (million rupiahs) as well as Debitor & Credit Value (million rupiahs) Per Month in Bank of Aceh in Bener Meriah Regency Branch, 2018

NO	BULAN Month	Tabungan		Kredit	
		Nasabah Customer	Nilai (rupiah) Value (rupiahs)	Debitur Debitor	Nilai (rupiah) Value (rupiahs)
	(1)	(2)	(3)	(4)	(5)
1.	Januari/ January	36 808	163 632	3 683	459 526
2.	Februari/ February	37 082	151 823	3 681	457 589
3.	Maret/ March	36 951	153 065	3 668	457 711
4.	April/ April	37 005	149 863	3 639	452 892
5.	Mai/ May	37 009	161 535	3 635	451 370
6.	Juni/ June	37 107	164 518	3 628	447 993
7.	Juli/ July	37 113	166 117	3 617	446 233
8.	Agustus/ August	37 367	162 365	3 611	446 291
9.	September/ September	37 599	152 872	3 615	449 616
10.	Oktober/ October	37 593	145 356	3 592	448 669
11.	November/ November	37 254	136 664	3 595	452 869
12.	Desember/ December	37 345	190 585	3 601	460 940
	Rata-rata/ Average	37 186	158 200	3 630	452 642

Tabel 11.2.4 Jumlah Koperasi dan Anggota Koperasi Unit Desa (KUD) dan Non Koperasi Unit Desa (Non KUD) Menurut Jenis Koperasi di Kabupaten Bener Meriah, 2018
Number of Koperasi Unit Desa (Village Based Cooperation) and Total Member by Type of Cooperation in Bener Meriah Regency, 2018

	Jenis Koperasi <i>Type of Cooperation</i>	Jumlah Koperasi <i>Number of Cooperation</i>	Jumlah Anggota <i>Total Member</i>
	(1)	(2)	(3)
1	Koperasi Unit Desa	8	225
2	Koperasi Pertanian	8	3 714
3	Koperasi Perkebunan	4	131
4	Koperasi Peternakan	1	25
5	Koperasi Sekolah	12	300
6	Koperasi Karyawan	2	50
7	Koperasi Angkatan Darat	1	1 018
8	Koperasi Kepolisian	-	-
9	Koperasi Serba Usaha	90	12 053
10	Koperasi Pasar	1	21
11	Koperasi Simpan Pinjam	5	183
12	Koperasi Angkutan Darat	-	-
13	Koperasi Pegawai Negeri	1	25
14	Koperasi Wanita	17	767
15	Koperasi Pertambangan	-	-
16	Koperasi Lainnya	14	2 537
	Jumlah/Total	164	21 049

Sumber/Source: Dinas Koperasi dan Usaha Kecil Menengah Kabupaten Bener Meriah/Cooperation and Micro to Medium Enterprise Office of Bener Meriah Regency

Tabel 11.2.5 Jumlah Koperasi dan Anggota Koperasi Unit Desa (KUD) dan Non Koperasi Unit Desa (Non KUD) Menurut Kecamatan di Kabupaten Bener Meriah, 2018
Number of Koperasi Unit Desa (Village Based Cooperation and Non Village Based Cooperation) and Total Member by Sub-district in Bener Meriah Regency, 2018

Kecamatan Sub-district	Jumlah Koperasi Number of Cooperation			Jumlah Anggota Number of Member		
	KUD Village Based Cooperation	Non KUD Non Village Based Cooperation	Jumlah Total	KUD Village Based Cooperation	Non KUD Non Village Based Cooperation	Jumlah Total
(1)	(2)	(3)	(4)	(5)	(6)	(7)
1. Bandar	2	41	43	50	7 460	7 510
2. Bener Kelipah	-	3	3	-	59	59
3. Bukit	1	46	47	25	9 077	9 102
4. Gajah Putih	-	6	6	-	232	232
5. Mesidah	-	2	2	-	45	45
6. Permata	-	4	4	-	1 372	1 372
7. Pintu Rime	1	17	18	25	535	560
Gayo						
8. Syiah Utama	1	5	6	25	175	200
9. Timang Gajah	1	11	12	40	604	644
10. Wih Pesam	2	21	23	60	1 265	1 325
11. Alamat Tidak Teridentifikasi /Address Unconfirmed	-	-	-	-	-	-
2018	8	156	164	225	20 824	21 049

Sumber/Source: Dinas Koperasi dan Usaha Kecil Menengah Kabupaten Bener Meriah/Cooperation and Micro to Medium Enterprise Office of Bener Meriah Regency

11.3 HARGA/PRICE

Tabel 11.3.1 Rata-rata Harga Eceran Sembilan Bahan Pokok (Sembako) di Ibukota Kabupaten Bener Meriah, 2018
Average Retail Price of Nine Staple Food & Primary Household Fuel in Bener Meriah Regency, 2018

Jenis Barang <i>Items</i>	Satuan <i>Unit</i>	Bulan/Month		
		Januari <i>January</i>	Februari <i>February</i>	Maret <i>March</i>
(1)	(2)	(3)	(4)	(5)
1. Beras/Rice				
a. Beras No. 1/Rice Quality No. 1	Kg/kgs	11 500	11 500	11 300
b. Beras No. 2/Rice Quality No. 2	Kg/kgs	10 500	10 500	10 700
2. Gula Pasir/Granulated Sugar	Kg/kgs	12 000	12 500	12 500
3. Telur Ayam/Chicken Eggs	Butir/Eggs	2 500	2 500	2 50
4. Susu/Milk				
a. CAP Bendera (385 Gr) Bendera Brand (385 grs)	Kaleng/ Cans	11 000	11 000	11 000
b. Bubuk Bendera Powdered Milk, Bendera Brand	Kaleng/ Cans	45 00	45 00	45 000
5. Jagung Pipilan/Whole grain corn	Kg/kgs	7 000	7 000	5 000
6. Garam Beryodium/Iodized salt	Bungkus Package	5 000	5 000	5 000
7. Minyak Goreng & Mentega/Cooking oil & butter				
a. Minyak Goreng Curah Bulk cooking oil	Kg/kgs	11 00	11 00	11 000
b. Mentega (Simas) Butter (Simas Brand)	Kg/kgs	14 000	14 000	14 000
8. Minyak Tanah Kerosene	Liter Litre	10 000	10 000	10 000
9. Daging Ayam/Raw chicken meat				
a. Daging Ayam Kampung Free-range chicken	Kg/kgs	60 000	60 000	60 000
b. Daging Ayam Ras/Broiler	Kg/kgs	40 000	40 000	40 000

Lanjutan Tabel 11.3.1
Continuation of Table 11.3.1

Jenis Barang <i>Items</i>	Satuan <i>Unit</i>	Bulan/ <i>Month</i>		
		April <i>April</i>	Mei <i>May</i>	Juni <i>June</i>
(1)	(2)	(3)	(4)	(5)
1. Beras/ <i>Rice</i>				
a. Beras No. 1/ <i>Rice Quality No. 1</i>	Kg/ <i>kgs</i>	11 300	11 300	11 300
b. Beras No. 2/ <i>Rice Quality No. 2</i>	Kg/ <i>kgs</i>	10 700	10 00	10 700
2. Gula Pasir/ <i>Granulated Sugar</i>	Kg/ <i>kgs</i>	12 000	1 000	12 000
3. Telur Ayam/ <i>Chicken Eggs</i>	Butir/ <i>Eggs</i>	2 500	2 000	2 000
4. Susu/ <i>Milk</i>				
a. CAP bendera (385 Gr) <i>Bendera Brand (385 grs)</i>	Kaleng/ <i>Cans</i>	11 000	10 000	10 00
b. Bubuk Bendera <i>Powdered Milk, Bendera Brand</i>	Kaleng/ <i>Cans</i>	4 000	45 000	45 000
5. Jagung Pipilan/ <i>Whole grain corn</i>	Kg/ <i>kgs</i>	6 000	6 000	6 000
6. Garam Beryodium/ <i>Iodized salt</i>	Bungkus <i>Package</i>	5 00	3 000	3 000
7. Minyak Goreng & Mentega/ <i>Cooking oil & butter</i>				
a. Minyak Goreng Curah <i>Bulk cooking oil</i>	Kg/ <i>kgs</i>	12 000	12 000	12 000
b. Mentega (Simas) <i>Butter (Simas Brand)</i>	Kg/ <i>kgs</i>	14 000	14 000	14 000
8. Minyak Tanah <i>Kerosene</i>	Liter <i>Litre</i>	10 00	10 000	10 000
9. Daging Ayam/ <i>Raw chicken meat</i>				
a. Daging Ayam Kampung <i>Free-range chicken</i>	Kg/ <i>kgs</i>	60 000	75 000	75 000
b. Daging Ayam Ras/ <i>Broiler</i>	Kg/ <i>kgs</i>	40 000	40 000	40 000

Lanjutan Tabel 11.3.1
Continuation of Table 11.3.1

Jenis Barang <i>Items</i>	Satuan <i>Unit</i>	Bulan/Month		
		Juli <i>July</i>	Agustus <i>August</i>	September <i>September</i>
(1)	(2)	(3)	(4)	(5)
1. Beras/Rice				
a. Beras No. 1/Rice Quality No. 1	Kg/kgs	11 300	11 300	12 000
b. Beras No. 2/Rice Quality No. 2	Kg/kgs	10 700	10 700	10 700
2. Gula Pasir/Granulated Sugar	Kg/kgs	12 000	12 000	12 000
3. Telur Ayam/Chicken Eggs	Butir/Eggs	2 000	2 000	2 000
4. Susu/Milk				
a. CAP Bendera (385 Gr) Bendera Brand (385 grs)	Kaleng/ Cans	11 000	11 000	11 000
b. Bubuk Bendera Powdered Milk, Bendera Brand	Kaleng/ Cans	45 000	45 000	45 000
5. Jagung Pipilan/Whole grain corn	Kg/kgs	6 000	5 000	6 000
6. Garam Beryodium/Iodized salt	Bungkus Package	5 000	5 000	5 000
7. Minyak Goreng & Mentega/Cooking oil & butter				
a. Minyak Goreng Curah Bulk cooking oil	Kg/kgs	11 000	12 000	12 000
b. Mentega (Simas) Butter (Simas Brand)	Kg/kgs	14 000	14 000	4 000
8. Minyak Tanah Kerosene	Liter Litre	10 000	10 000	10 000
9. Daging Ayam/Raw chicken meat				
a. Daging Ayam Kampung Free-range chicken	Kg/kgs	60 000	70 000	60 000
b. Daging Ayam Ras/Broiler	Kg/kgs	40 000	50 000	45 000

Lanjutan Tabel 11.3.1
Continuation of Table 11.3.1

Jenis Barang <i>Items</i>	Satuan <i>Unit</i>	Bulan/Month		
		Oktober <i>October</i>	November <i>November</i>	Desember <i>December</i>
(1)	(2)	(3)	(4)	(5)
1. Beras/Rice				
a. Beras No. 1/Rice Quality No. 1	Kg/kgs	12 000	12 000	12 000
b. Beras No. 2/Rice Quality No. 2	Kg/kgs	10 700	10 700	10 700
2. Gula Pasir/Granulated Sugar	Kg/kgs	13 000	12 000	12 000
3. Telur Ayam/Chicken Eggs	Butir/Eggs	2 000	2 000	2 000
4. Susu/Milk				
a. CAP Bendera (385 Gr) Bendera Brand (385 grs)	Kaleng/ Cans	11 000	11 000	11 000
b. Bubuk Bendera Powdered Milk, Bendera Brand	Kaleng/ Cans	45 000	45 000	45 000
5. Jagung Pipilan/Whole grain corn	Kg/kgs	5 000	6 000	6 000
6. Garam Beryodium/Iodized salt	Bungkus Package	5 000	5 000	5 000
7. Minyak Goreng & Mentega/Cooking oil & butter				
a. Minyak Goreng Curah Bulk cooking oil	Kg/kgs	12 000	11 000	11 000
b. Mentega (Simas) Butter (Simas Brand)	Kg/kgs	14 000	14 000	14 000
8. Minyak Tanah Kerosene	Liter Litre	10 000	10 000	10 000
9. Daging Ayam/Raw chicken meat				
a. Daging Ayam Kampung Free-range chicken	Kg/kgs	60 000	60 000	60 000
b. Daging Ayam Ras/Broiler	Kg/kgs	45 000	45 000	45 000

Sumber/Source: Dinas Perindustrian dan Perdagangan Kab. Bener Meriah/Industry and Trade Office of Bener Meriah Regency

Tabel 11.3.2 Laju Indeks Implisit Kabupaten Bener Meriah, 2010-2018
Table **Implicit Index Rate Meriah Regency, 2010-2018**

Tahun Year	Laju Indeks Implisit Implicit Index Rate
(1)	(2)
2010	4,93
2011	3,59
2012	2,80
2013	2,68
2014	3,41
2015	2,26
2016	2,53
2017	1,06
2018	0,92

Sumber/Source: Produk Domestik Regional Bruto Kab. Bener Meriah/Gross Regional Domestic Product of Bener Meriah Regency

BAB 12: Pengeluaran Penduduk dan Konsumsi Makanan

Chapter 12

*Population Expenditure and Food
Consumption*



PENJELASAN TEKNIS

TECHNICAL NOTES

1. **Pengeluaran rata-rata per kapita** adalah biaya yang dikeluarkan untuk konsumsi semua anggota rumah tangga selama sebulan baik yang berasal dari pembelian, pemberian maupun produksi sendiri dibagi dengan banyaknya anggota rumah tangga dalam rumah tangga tersebut.

Per capita Average Expendi-ture is the cost spent for all household members consumption during the month, whether from purchasing, giving or own production, divided by the number of household members in the household.

<https://benermeriahkab.bps.go.id>

ULASAN

Rata-rata pengeluaran penduduk dihitung berdasarkan perkiraan pembelian atau penerimaan barang komoditas makanan dan non makanan.

Rata-rata pengeluaran per kapita per bulan merupakan estimasi pengeluaran dari tiap individu selama satu bulan.

Pada Kabupaten Bener Meriah, untuk data tahun 2018, mayoritas penduduknya, yaitu 32,5% dari total penduduk, memiliki pengeluaran antara Rp750.000 hingga Rp999.000. Sebanyak 27,3% memiliki rata-rata pengeluaran >Rp1,5 juta.

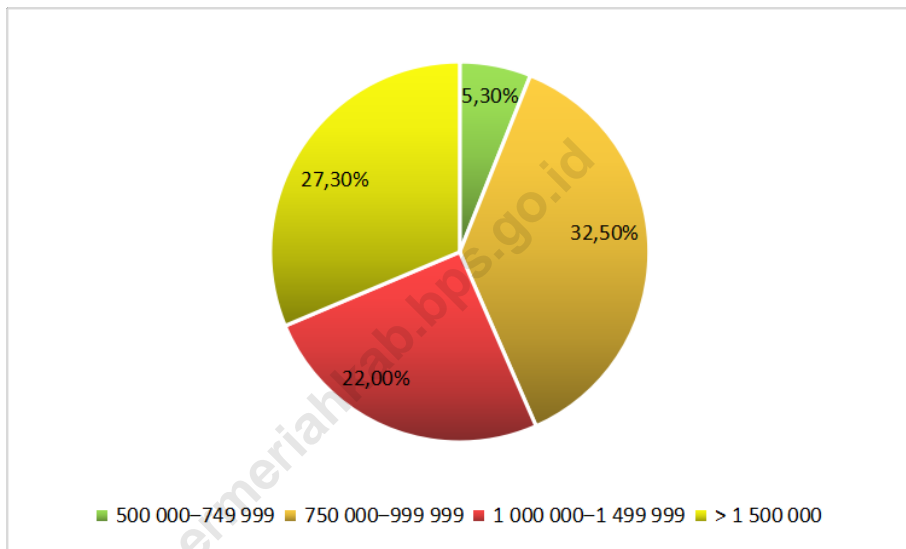
DESCRIPTION

Mean population expenditure is formulated based on the estimation of food and non-food commodity consumption.

Expenditure per capita per month is an approximate number on how much an individual spend to acquire consumption commodities monthly.

In Bener Meriah Regency, based on 2018 data, the majority of total population, which is 32.5%, between Rp750 thousanda to Rp999 thousands. While the mean expenditure from 27,3% of them lies >Rp1,5 milion.

Gambar 12. Pengeluaran per Kapita per Bulan di Kabupaten Bener Meriah, 2018
Picture Expenditure per Capita per Month In Bener Meriah Regency, 2018



12.1 PENGELUARAN/EXPENDITURE

Tabel 12.1.1 **Persentase Penduduk Menurut Golongan Pengeluaran Per Kapita Sebulan di Kabupaten Bener Meriah, 2018**
Percentage of Population by Expenditure Per Capita Per Month in Bener Meriah Regency, 2018

Golongan Pengeluaran (Rp) <i>Expenditure Class</i> <i>(rupiahs)</i>	Persentase Penduduk (%) <i>Percentage of Population (%)</i>
(1)	(2)
150 000–199 999	0,0%
200 000–299 999	0,0%
300 000–499 999	0,0%
500 000–749 999	5,3%
750 000–999 999	32,5%
1 000 000–1 499 999	22,0%
> 1 500 000	27,3%
Jumlah/Total	100,00

Sumber/Source: Survei Sosial Ekonomi Nasional Kor, Maret 2018/*National Socio Economic Survey kor, March 2018*

PENGELUARAN PENDUDUK DAN KONSUMSI MAKANAN

Tabel 12.1.2 **Persentase Penduduk Menurut Golongan Pengeluaran Per Kapita Sebulan di Kabupaten Bener Meriah, 2018**
Percentage of Population by Expenditure Per Capita Per Month in Bener Meriah Regency, 2018

Kelompok Makanan <i>Food Group</i>	Rata-rata Pengeluaran (Rp) <i>Average Expenditure (rupiahs)</i>	Persentase Rata-rata Pengeluaran (%) <i>Percentage of Average Expenditure (%)</i>
(1)	(2)	(3)
1. Padi-padian/ <i>Cereals</i>	82,937	14,20
2. Umbi-umbian/ <i>Tubers</i>	6,457	1,11
3. Ikan/Udang/Cumi/Kerang <i>Fish/Prawn/Squid/Clam</i>	63,776	10,92
4. Daging/ <i>Meat</i>	15,544	2,66
5. Telur dan Susu/ <i>Eggs and Milk</i>	21,994	3,76
6. Sayur-sayuran/ <i>Vegetables</i>	47,489	8,13
7. Kacang-kacangan/ <i>Legumens</i>	9,911	1,70
8. Buah-buahan/ <i>Fruits</i>	29,018	4,97
9. Minyak dan Kelapa/ <i>Oil and Coconut</i>	16,056	2,75
10. Bahan Minuman/ <i>Beverage</i>	24,219	4,15
11. Bumbu-bumbu/ <i>Spices</i>	14,623	2,50
12. Konsumsi Lainnya/ <i>Miscellaneous Food Items</i>	6,513	1,11
13. Makanan dan Minuman Jadi/ <i>Preprepared Food and Beverages</i>	157,237	26,91
14. Rokok/ <i>Cigarettes</i>	88,476	15,14
Jumlah/Total	584,249	100,00

Sumber/Source: Survei Sosial Ekonomi Nasional Kor, Maret 2018/*National Socio Economic Survey kor, March 2018*

Tabel 12.1.3 Rata-rata Pengeluaran dan Persentase Rata-rata Pengeluaran Per Kapita Sebulan Menurut Kelompok Bukan Makanan di Kabupaten Bener Meriah, 2018
Average Expenditure and Percentage of Average Expenditure Per Capita Per Monthby Non-Food Group in Bener Meriah Regency, 2018

Kelompok Bukan Makanan Non-Food Group	Rata-rata Pengeluaran (Rp) Average Expenditure (rupiahs)	Persentase Rata-rata Pengeluaran (%) Percentage of Average Expenditure (%)
(1)	(2)	(3)
Perumahan dan Fasilitas Rumah tangga/ <i>Housing and household facility</i>	217,373	51,16
Aneka barang dan jasa/ <i>Goods and Services</i>	88,414	20,81
Pakaian, alas Kaki, dan tutup kepala/ <i>Clothing, footwear, and Headgear</i>	43,159	10,16
Barang yang tahan lama/ <i>Durable Goods</i>	18,790	4,42
Pajak, pungutan, dan asuransi/ <i>Taxes and insurances</i>	36,953	8,70
Keperluan pesta dan upacara/ <i>Parties and Ceremonies</i>	20,168	4,75
Jumlah/Total	424,858	100,00

Sumber/Source: Survei Sosial Ekonomi Nasional Kor, Maret 2018/*National Socio Economic Survey kor, March 2018*

12.2 KONSUMSI/CONSUMPTION

Tabel 12.2.1 Rata-rata Konsumsi Makanan Perkapita Sebulan Menurut Kelompok Makanan Kabupaten Bener Meriah, Maret 2018
Daily Average Food Consumption Per Capita by Food Group in Bener Meriah Regency, March 2018

Kelompok Makanan <i>Food Group</i>	Rata-rata Konsumsi <i>Daily average consumption</i>
(1)	(2)
1. Padi-padian/ <i>Cereals</i>	82,937
2. Umbi-umbian/ <i>Tubers</i>	6,457
3. Ikan/Udang/Cumi/Kerang <i>Fish/Prawn/Squid/Clam</i>	63,776
4. Daging/ <i>Meat</i>	15,544
5. Telur dan Susu/ <i>Eggs and Milk</i>	21,994
6. Sayur-sayuran/ <i>Vegetables</i>	47,489
7. Kacang-kacangan/ <i>Legumens</i>	9,911
8. Buah-buahan/ <i>Fruits</i>	29,018
9. Minyak dan Kelapa/ <i>Oil and Coconut</i>	16,056
10. Bahan Minuman/ <i>Beverage</i>	24,219
11. Bumbu-bumbu/ <i>Spices</i>	14,623
12. Konsumsi Lainnya/ <i>Miscellaneous Food Items</i>	6,513
13. Makanan dan Minuman Jadi/ <i>Preprepared Food and Beverages</i>	157,237
14. Rokok/ <i>Cigarettes</i>	88,476
Jumlah/Total	584,249

Sumber/Source: Survei Sosial Ekonomi Nasional Kor, Maret 2018/*National Socio Economic Survey kor, March 2018*

BAB 13: Perbandingan dengan Daerah Lain

Chapter 13

Comparison to Other Areas



PENJELASAN TEKNIS

1. **Indeks Kedalaman Kemiskinan** merupakan ukuran rata-rata kesenjangan pengeluaran masing-masing penduduk miskin terhadap garis kemiskinan. Semakin tinggi nilai indeks, semakin jauh rata-rata pengeluaran penduduk dari garis kemiskinan.
2. **Indeks Keparahan Kemiskinan** memberikan gambaran mengenai penyebaran pengeluaran diantara penduduk miskin. Semakin tinggi nilai indeks, semakin tinggi ketimpangan pengeluaran diantara penduduk miskin.
3. **Indeks Pembangunan Manusia (IPM)** menjelaskan bagaimana penduduk dapat mengakses hasil pembangunan dalam memperoleh pendapatan, kesehatan, pendidikan dan sebagainya. IPM diperkenalkan oleh UNDP pada tahun 1990 dan dipublikasikan secara berkala dalam laporan tahunan *Human Development Report (HDR)*. IPM dibentuk oleh 3 (tiga) dimensi dasar: Umur panjang dan hidup sehat; pengetahuan; dan standar hidup layak.

TECHNICAL NOTES

1. **Poverty Gap Index** is a measurement to describe the gap of estimated expenditure of population living in poverty compared to poverty line. The higher the index, it is indicated that the average population expenditure is way below poverty line.
2. **Poverty Severity Index** is used to describe the distribution of expenditure among population living in poverty themselves. The higher the index, the more disperse the expenditure between people living under poverty line.
3. **The Human Development Index (HDI)** explains how people can access development results in obtaining income, health, education and so forth. HDI was introduced by United Nations Development Programs (UNDP) in 1990 and published periodically in the annual report of the Human Development Report. HDI was formed by three basic dimensions: a long and healthy life; knowledge; and a decent standard of living.

ULASAN	DESCRIPTION
<p>Berdasarkan data tahun 2018, penduduk miskin di Kabupaten Bener Meriah diperkirakan sebanyak 29,08 ribu jiwa. Golongan penduduk miskin diklasifikasikan berdasarkan estimasi pengeluaran tiap penduduk dalam satu bulan. Jika pengeluaran berada di bawah garis kemiskinan, maka penduduk tersebut tergolong sebagai penduduk miskin.</p>	<p><i>Based on 2018 data, the number of population living in poverty on Bener Meriah Regency is estimated about 29.08 thousands persons. Population living in poverty is classified by monthly average expenditure per individual. If the average expenditure is below poverty line, hence that certain group belongs to population living in poverty bracket.</i></p>
<p>Garis Kemiskinan Kabupaten Bener Meriah adalah Rp413.208 per kapita/bulan. Dibandingkan dengan daerah lain, jumlah penduduk miskin di Kabupaten Aceh Utara termasuk terbanyak di Provinsi Aceh, yaitu 111,27 ribu jiwa.</p>	<p><i>Poverty line in Bener Meriah Regency is Rp413.208 per capita/month. Compared to another region, the number of population living in poverty on Aceh Utara Regency is higher than Bener Meriah Regency. It has the highest number compared to other region in Aceh Province with 111.27 population living below poverty line.</i></p>
<p>Dilihat dari indikator Indeks Kedalaman Kemiskinan dan Indeks Keparahan Kemiskinan, untuk kedua indeks tersebut, Kabupaten Bener Meriah berada di atas rata-rata nilai keseluruhan kabupaten/kota di Provinsi Aceh. Indeks Kedalaman Kemiskinan Bener Meriah adalah 2,88 dan untuk Provinsi Aceh adalah 2,84.</p>	<p><i>Based on Poverty Severity Index and Poverty Gap Index, those two figures in Bener Meriah Regency is above average compared to another regency/municipality throughout Aceh Province. Poverty Severity Index in Bener Meriah is 2.88 while for Aceh is 2.84.</i></p>
<p>Aceh Singkil merupakan kabupaten dengan tingkat kemiskinan tertinggi pertama di seluruh Provinsi Aceh. Urutan kedua adalah Kabupaten Gayo Lues, sedangkan Bener Meriah menempati urutan kelima. Indeks</p>	<p><i>Aceh Singkil is a regency with the highest poverty level in Aceh Province. The second highest is Gayo Lues Regency, while Bener Meriah is the fifth highest. Poverty Severity Index from all of them are 2.88; 4.85; and 3.61.</i></p>

Kedalaman Kemiskinan Kabupaten Bener Meriah, Kabupaten Aceh Singkil, dan Kabupaten Gayo Lues berturut-turut adalah 2,88; 4,85; dan 3,61.

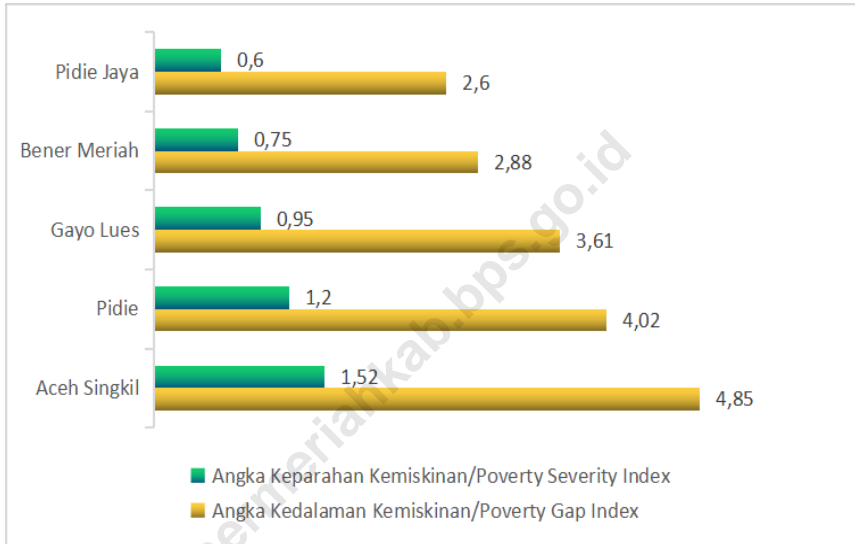
Beralih ke topik Indeks Pembangunan Manusia (IPM). Angka IPM di Kabupaten Bener Meriah adalah 72,14. Angka tersebut termasuk di atas rata-rata nilai IPM Provinsi Aceh yang bernilai 71,19.

Untuk indikator Angka Harapan Hidup, Harapan Lama Sekolah, dan Rata-rata Lama Sekolah, angka ketiga komponen tersebut tidaklah jauh berbeda antara Kabupaten Bener Meriah dengan Provinsi Aceh. Hal yang menarik adalah indikator pengeluaran (berdasarkan perhitungan paritas daya beli) di Kabupaten Bener Meriah sedikit lebih tinggi dibandingkan Provinsi Aceh. Pengeluaran di Kabupaten Bener Meriah diperkirakan sebesar Rp10.626 per kapita/hari sedangkan di Provinsi Aceh adalah Rp9.186 per kapita/hari.

On another topic, Human Development Index (HDI) of Bener Meriah Regency is 72.14. Such figures is among above average compared to Aceh Province with HDI of 71.19.

Observed by HDI indicators, namely live expectancy, Estimated Year School, and Mean Year School, the figures in Bener Meriah Regency is not that differ from Aceh Province. However, it is noted that based on estimated expenditure (purchasing power parity) in Bener Meriah Regency is slightly higher than Aceh Province. Estimated expenditure per capita per day in Bener Meriah is Rp10,626 while for Aceh Province it is Rp9,186.

Gambar 13. Perbandingan Indeks Kedalaman Kemiskinan dan Keparahan Kemiskinan, 2018
Picture 13. Comparison of Poverty Gap Index and Poverty Severity Index, 2018



13.1 PERBANDINGAN DENGAN DAERAH LAIN/*COMPARISON TO OTHER AREAS*

Tabel 13.1.1 Angka Kemiskinan Menurut Kabupaten/Kota di Provinsi Aceh, 2018
Table **Poverty Rate by Regency/City in Aceh Province, 2018**

Kabupaten/Kota <i>Regency/City</i>	Angka Kemiskinan <i>Poverty Rate</i>			Jumlah Penduduk Miskin (ribu jiwa) <i>Population living in poverty (thousand people)</i>	Garis Kemiskinan (Rp/kapita/ bulan) <i>Poverty threshold (rupiahs/ capita/ month)</i>
	Persentase Penduduk Miskin (%) <i>Percentage of population living in poverty (%)</i>	Angka Keparahan Kemiskinan <i>Poverty Severity Index</i>	Angka Kedalaman Kemiskinan <i>Poverty Gap Index</i>		
(1)	(2)	(3)	(4)	(5)	(6)
Kabupaten/Regency					
1. Aceh Barat	19,31	1,13	3,91	39,56	447 089
2. Aceh Barat Daya	17,10	0,46	2,15	25,23	340 903
3. Aceh Besar	14,47	1,10	3,40	60,08	422 051
4. Aceh Jaya	14,16	0,73	2,40	12,85	373 690
5. Aceh Selatan	14,01	0,37	1,78	32,82	351 288
6. Aceh Singkil	21,25	1,52	4,85	25,74	427 804
7. Aceh Tamiang	14,21	0,31	1,54	41,21	420 841
8. Aceh Tengah	15,58	0,39	1,75	32,31	445 250
9. Aceh Tenggara	14,29	0,51	2,23	30,20	340 196
10. Aceh Timur	14,49	0,41	2,03	61,64	398 493
11. Aceh Utara	18,27	0,87	3,20	111,27	340 086
12. Bener Meriah	20,13	0,75	2,88	29,08	413 208
13. Bireuen	14,31	0,53	2,31	65,74	358 399
14. Gayo Lues	20,70	0,95	3,61	19,09	368 583
15. Nagan Raya	18,97	1,01	3,70	31,06	426 827
16. Pidie	20,47	1,20	4,02	89,53	435 873
17. Pidie Jaya	20,17	0,60	2,60	31,72	448 201
18. Simelue	19,78	0,68	3,11	18,22	368 068
Kota/City					
1. Banda Aceh	7,25	0,31	1,22	19,13	607 391
2. Langsa	10,79	0,28	1,34	18,73	371 267
3. Lhokseumawe	11,81	0,39	1,72	23,88	367 525
4. Sabang	16,31	0,64	2,64	5,62	552 272
5. Subulussalam	18,51	0,56	2,67	14,78	315 453
Provinsi Aceh	15,97	0,75	2,84	839,49	464 626

Sumber/Source: Survei Sosial Ekonomi Nasional KP, Maret 2018/National Socio Economic Survey, March 2018

Tabel 13.1.2 Indeks Pembangunan Manusia (IPM) Menurut Kabupaten/Kota di Provinsi Aceh, 2018
Table Human Development Index (HDI) by Regency/City in Aceh Province, 2018

Kabupaten/Kota Regency/City	Komponen IPM/HDI Components				IPM HDI
	Angka Harapan Hidup (tahun) Live Expectancy Rate (years-old)	Perkiraan Lamanya Sekolah (tahun) Estimated year school (years)	Rata-rata Lama Sekolah (tahun) Mean year school (years)	Pengeluaran Per Kapita Per Hari Disesuaikan* (ribu Rp) Adjusted *) Total spending per capita per day (thousand rupiahs)	
(1)	(2)	(3)	(4)	(5)	(6)
Kabupaten/Regency					
1. Aceh Barat	67,72	14,58	9,08	9.134	70,47
2. Aceh Barat Daya	64,65	13,56	8,13	8.093	65,67
3. Aceh Besar	69,59	14,70	10,14	9.192	72,73
4. Aceh Jaya	66,88	13,96	8,37	9.262	68,83
5. Aceh Selatan	64,02	14,15	8,38	7.891	65,92
6. Aceh Singkil	67,16	14,29	8,05	8.506	68,02
7. Aceh Tamiang	69,28	13,57	8,70	8.032	68,45
8. Aceh Tengah	68,62	14,25	9,68	10.394	72,64
9. Aceh Tenggara	67,77	13,98	9,64	7.685	68,67
10. Aceh Timur	68,44	13,01	7,85	8.252	66,82
11. Aceh Utara	68,61	14,68	8,11	7.919	68,36
12. Bener Meriah	68,99	13,44	9,56	10.626	72,14
13. Bireuen	70,92	14,81	9,17	8.378	71,37
14. Gayo Lues	65,12	13,49	7,69	8.529	65,88
15. Nagan Raya	68,89	14,11	8,26	7.936	68,15
16. Pidie	66,68	14,44	8,81	9.492	69,93
17. Pidie Jaya	69,81	14,53	8,86	9.967	72,12
18. Simelue	65,00	13,25	9,07	6.824	64,74
Kota/City					
1. Banda Aceh	71,10	17,26	12,60	16.234	84,37
2. Langsa	69,16	15,19	11,06	11.497	76,34
3. Lhokseumawe	71,27	15,18	10,89	10.863	76,62
4. Sabang	70,21	13,66	10,97	10.899	74,82
5. Subulussalam	63,69	14,20	7,39	7.039	63,48
Provinsi Aceh	69,64	14,27	9,09	9.186	71,19

*) Disesuaikan dengan Paritas Daya Beli/Adjusted by Purchasing Power Parity

Sumber/Source: Survei Sosial Ekonomi Nasional, Maret 2017/National Socio Economic Survey, March 2017



Sensus
Penduduk
2020

DATA

MENCERDASKAN BANGSA

— *Enlighten the Nation* —

<https://benermeriahkab.bps.go.id>



**BADAN PUSAT STATISTIK
KABUPATEN BENER MERIAH**

Statistics of Bener Meriah Regency

Jl. Bandara Rembele - Pante Raya, Wonosobo, Kecamatan Wih Pesam 24581

Telp/Fax: (0643) 8004310 Homepage: <http://benermeriahkab.bps.go.id>

Email: bps1117@bps.go.id