

KABUPATEN ACEH JAYA DALAM ANGKA

Aceh Jaya Regency in Figures

2019



BADAN PUSAT STATISTIK
KABUPATEN ACEH JAYA
Statistics of Aceh Jaya Regency

KABUPATEN ACEH JAYA DALAM ANGKA

Aceh Jaya Regency in Figures

2019



BADAN PUSAT STATISTIK
KABUPATEN ACEH JAYA
Statistics of Aceh Jaya Regency

Kabupaten Aceh Jaya Dalam Angka

Aceh Jaya Regency in Figures

2019

ISSN: -

No. Publikasi/Publication Number: 11160.1902

Katalog/Catalog: 1102001.1116

Ukuran Buku/Book Size: 14,8 cm x 21 cm

Jumlah Halaman/Number of Pages: xxxii + 292 halaman /pages

Naskah/Manuscript:

Badan Pusat Statistik Kabupaten Aceh Jaya

BPS-Statistics of Aceh Jaya Regency

Desain Kover oleh/Cover Designed by:

Badan Pusat Statistik Kabupaten Aceh Jaya

BPS-Statistics of Aceh Jaya Regency

Ilustrasi Kover/Cover Illustration:

Pantai Rigaih/Rigaih Beach

Penerbit/Published by:

© BPS Kabupaten Aceh Jaya/*BPS-Statistics of Aceh Jaya Regency*

Pencetak/Printed by:

CV. Almufadhar Insu

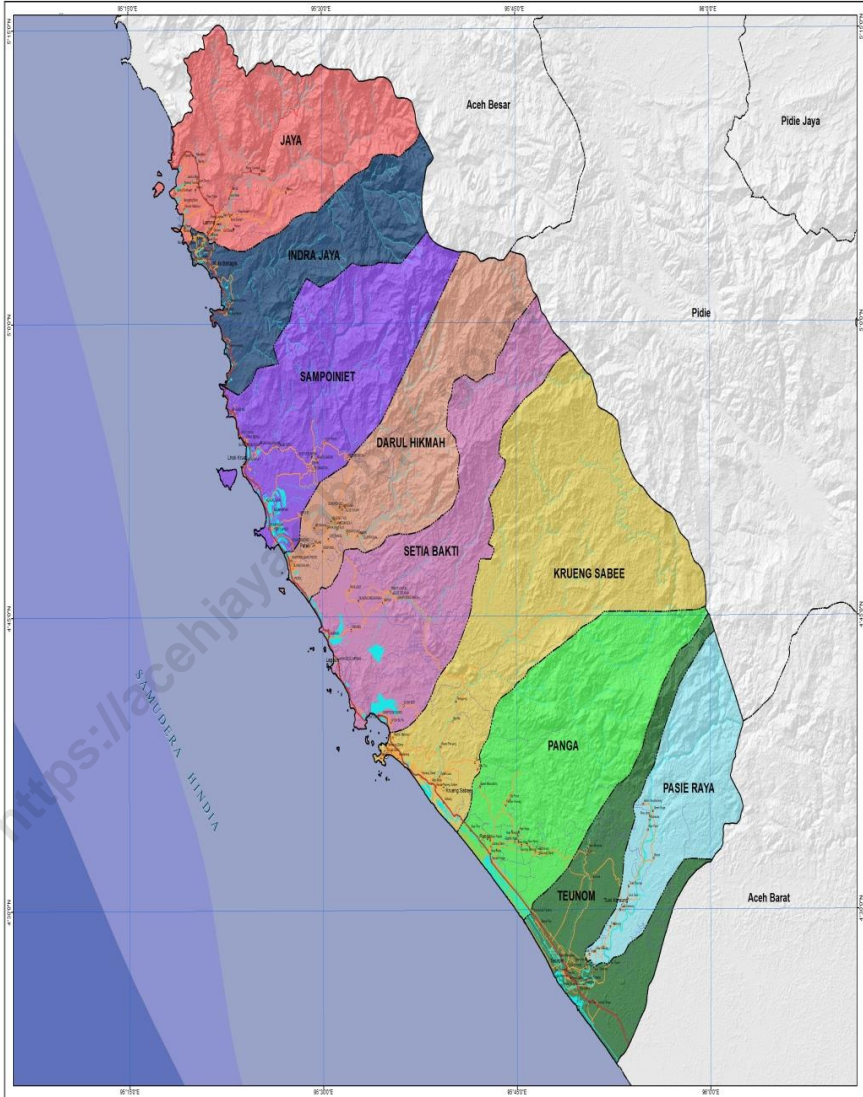
Sumber Ilustrasi/Graphics by:

BPS Kabupaten Aceh Jaya, Freepik.com

Dilarang mengumumkan, mendistribusikan, mengomunikasikan, dan/atau mengandakan sebagian atau seluruh isi buku ini untuk tujuan komersial tanpa izin tertulis dari Badan Pusat Statistik

Prohibited to announce, distribute, communicate, and/or copy part or all of this book for commercial purpose without permission from BPS-Statistics Indonesia

Peta wilayah Kabupaten Aceh Jaya
Map of Aceh Jaya Regency



Kepala BPS Kabupaten Aceh Jaya
Chief Statistician Of Aceh Jaya Regency



Ir. Amir Fadhi

<https://acehi...>



KATA PENGANTAR

Kabupaten Aceh Jaya Dalam Angka 2019 merupakan publikasi tahunan yang diterbitkan oleh BPS Kabupaten Aceh Jaya. Disadari bahwa publikasi ini belum sepenuhnya memenuhi harapan pihak pemakai data khususnya para perencana, namun diharapkan dapat membantu melengkapi penyusunan rencana pembangunan di Kabupaten Aceh Jaya.

Publikasi ini dapat terwujud berkat kerjasama dan bantuan dari berbagai pihak baik instansi pemerintah maupun swasta. Kepada semua pihak yang telah memberikan bantuan disampaikan penghargaan dan terima kasih yang sebesar – besarnya.

Walaupun publikasi ini telah disiapkan sebaik-baiknya, namun disadari masih ada kekurangan dan kesalahan yang terjadi. Untuk perbaikan publikasi ini, tanggapan dan saran yang bersifat konstruktif dari para pemakai sangat diharapkan.

Calang, Agustus 2019
Kepala Badan Pusat Statistik
Kabupaten Aceh Jaya

Ir. Amir Fadhl



PREFACE

Aceh Jaya Regency in Figures 2019 is an annual publication written by BPS-Statistics of Aceh Jaya Regency. Honestly, this publication has not perfect yet and has not filled the user's hope, especially for the planners yet, but hopely it can help to equip compilation of development planning in this new regency.

This comprehensive publication has been made possible with the assistance and contribution from several governmental institutions and private organizations. To all parties who have been involved in the preparation of this publication, I would like to express my sincerest appreciation and gratitude.

Comments and constructive suggestions for the improvement of this publication are always welcome.

*Calang, August 2019
Chief Statistician of
Aceh Jaya Regency*

Ir. Amir Fadhli

DAFTAR ISI/CONTENTS

Peta Wilayah Kabupaten Aceh Jaya	v
Kepala BPS Kabupaten Aceh Jaya	vii
DAFTAR ISI/CONTENTS	xi
DAFTAR TABEL/LIST OF TABLES	xiii
DAFTAR GAMBAR/LIST OF FIGURES.....	xxx
PENJELASAN UMUM/EXPLANATORY NOTES	xxxii
1 Geografi dan Iklim/ <i>Geography and Climate</i>	1
2 Pemerintahan/ <i>Government</i>	3
2.1 Wilayah Administratif/ <i>Administrative Area</i>	24
2.2 Sumber Daya manusia/ <i>Human Resources</i>	25
2.3 Dewan Perwakilan Rakyat Daerah/ <i>The Regional House of Representative</i>	29
3 Kependudukan dan Ketenagakerjaan/ <i>Population and Employment</i>	31
3.1 Penduduk/ <i>Population</i>	44
3.2 Ketenagakerjaan/ <i>Employment</i>	52
4 Sosial/ <i>Social</i>	61
4.1 Pendidikan/ <i>Education</i>	83
4.2 Kesehatan/ <i>Health</i>	106
4.3 Agama dan Sosial Lainnya/ <i>Religion and Other Social Affairs</i>	127
4.4 Kriminalitas/ <i>Crime</i>	144
4.5 Kemiskinan/ <i>Poverty</i>	149
5 Pertanian, Kehutanan, Peternakan, dan Perikanan/ <i>Agriculture, Forestry, Livestock, and Fishery</i>	151
5.1 Tanaman Pangan/ <i>Food Crops</i>	163
5.2 Hortikultura/ <i>Horticulture</i>	166
5.3 Perkebunan/ <i>Estate Crops</i>	190
5.4 Peternakan/ <i>Livestock</i>	194
5.5 Perikanan/ <i>Fishery</i>	197
6 Pertambangan dan Energi/ <i>Mining and Energy</i>	201
7 Pariwisata/ <i>Tourism</i>	209

8	Sistem Neraca Nasional/ <i>System of National Accounts</i>	219
9	Perdagangan dan Industri/ <i>Trade and Industry</i>	243
10	Transportasi dan Komunikasi/ <i>Transportation and Communication</i>	251
11	Keuangan Daerah/ <i>Local Finance</i>	267
12	Pengeluaran Penduduk dan Konsumsi Makanan/ <i>Population Expenditure and Food Consumption</i>	277
13	Perbandingan Kabupaten/Kota/ <i>Regency/Municipal Comparison</i>	285

<https://acehjayakab.bps.go.id>

DAFTAR TABEL/*LIST OF TABLES*

1	GEOGRAFI DAN IKLIM/<i>GEOGRAPHY AND CLIMATE</i>	1
1.1	Luas Daerah dan Jumlah Pulau Menurut Kecamatan di Kabupaten Aceh Jaya/ <i>Total Area and Number of Islands by Sub District in Aceh Jaya Regency, 2018</i>	9
1.2	Jarak dari Ibukota Kecamatan ke Ibukota Kabupaten di Kabupaten Aceh Jaya (km)/ <i>Distance between Sub District Capital and Regency Capital in Aceh Jaya Regency (km), 2018</i>	11
1.3	Jumlah Bencana Alam Menurut Kecamatan di Kabupaten Aceh Jaya/ <i>Numbers of Natural Disaster by Sub District in Aceh Jaya Regency, 2018</i>	12
1.4	Jumlah Desa Rawan Bencana Alam Menurut Kecamatan di Kabupaten Aceh Jaya/ <i>Numbers of Villages has Classified Natural Disaster by Sub District in Aceh Jaya Regency, 2018</i>	13
2	PEMERINTAHAN/<i>GOVERNMENT</i>	3
2.1	WILAYAH ADMINISTRATIF/<i>ADMINISTRATIVE AREA</i>	24
2.1.1	Jumlah Kelurahan/Desa Menurut Kecamatan di Kabupaten Aceh Jaya/ <i>Number of Sub District by Sub District in Aceh Jaya Regency, 2018</i>	24
2.2	SUMBER DAYA MANUSIA/<i>HUMAN RESOURCES</i>	25
2.2.1	Jumlah Pegawai Negeri Sipil Menurut Jabatan dan Jenis Kelamin di Kabupaten Aceh Jaya/ <i>Number of Civil Servants by Occupation and Sex in Aceh Jaya Regency, 2017 and 2018</i>	25
2.2.2	Jumlah Pegawai Negeri Sipil Menurut Tingkat Pendidikan dan Jenis Kelamin di Kabupaten Aceh Jaya, 2017 dan 2018/ <i>Number of Civil Servants by Educational Level and Sex in Aceh Jaya Regency, 2017 and 2018</i>	26
2.2.3	Jumlah Pegawai Negeri Sipil Menurut Tingkat Kepangkatan dan Jenis Kelamin di Kabupaten Aceh Jaya/ <i>Number of Civil Servants by Hierarchy and Sex in Aceh Jaya Regency, 2017 and 2018</i>	27

2.3	DEWAN PERWAKILAN RAKYAT DAERAH/<i>THE REGIONAL HOUSE OF REPRESENTATIVE</i>	29
2.3.1	Jumlah Anggota Dewan Perwakilan Rakyat Daerah Menurut Partai Politik dan Jenis Kelamin di Kabupaten Aceh Jaya/ <i>Number of Members of The Regional House of Representatives by Political Parties and Sex in Aceh Jaya Regency, 2018</i>	29
2.3.2	Jumlah Peraturan Daerah (Perda) yang dihasilkan DPRK/ <i>Number of Local Regulation by Regional House of Representatives, 2015-2018</i>	30
3	KEPENDUDUKAN DAN KETENAGAKERJAAN/<i>POPULATION AND EMPLOYMENT</i>	31
3.1	PENDUDUK/<i>POPULATION</i>	44
3.1.1	Penduduk, Laju Pertumbuhan Penduduk, Distribusi Persentase Penduduk, Kepadatan Penduduk, Rasio Jenis Kelamin Penduduk Menurut Kecamatan di Kabupaten Aceh Jaya/ <i>Population, Population Growth Rate, Percentage Distribution of Population, Population Density, and Population Sex Ratio by Sub District in Aceh Jaya Regency, 2010 and 2018</i>	44
3.1.2	Jumlah Penduduk Menurut Kelompok Umur dan Jenis Kelamin di Kabupaten Aceh Jaya/ <i>Population by Age Group and Sex in Aceh Jaya Regency, 2018</i>	47
3.1.3	Jumlah Penduduk Wajib KTP Standar Nasional dan Realisasi Cetak e-KTP Menurut Kecamatan di Kabupaten Aceh Jaya/ <i>Number of Population Compulsory National Standard ID and realization of ID Print by Sub District in Aceh Jaya Regency, 2018</i>	48
3.1.4	Jumlah Penerbitan Kartu Keluarga (KK) Standar Nasional dan Realisasi Cetak Menurut Kecamatan di Kabupaten Aceh Jaya/ <i>Number of National Standard Family Card and Realization of Print by Sub District in Aceh Jaya Regency, 2018</i>	49
3.1.5	Jumlah Penduduk yang Memiliki Akta Kelahiran Menurut Kecamatan di Kabupaten Aceh Jaya/ <i>Number of Population Who Have Birth Certificate by Sub District in Aceh Jaya Regency, 2018</i>	50

3.1.6	Jumlah Penduduk Umur 10 Tahun keatas Menurut Tingkat Pendidikan dan Kecamatan di Kabupaten Aceh Jaya/ <i>Number of Population age 10 years and above by Level of Education and Sub District in Aceh Jaya Regency, 2018</i>	51
3.2	KETENAGAKERJAAN/EMPLOYMENT	52
3.2.1	Jumlah Penduduk Berumur 15 Tahun Keatas Menurut Jenis Kegiatan Selama Seminggu yang Lalu dan Jenis Kelamin di Kabupaten Aceh Jaya/ <i>Population Aged 15 Years and Over by Type of Activity During The Previous Week and Sex in Aceh Jaya Regency, 2018</i>	52
3.2.2	Jumlah Penduduk Berumur 15 Tahun Ke Atas Menurut Pendidikan Tertinggi yang Ditamatkan dan Jenis Kegiatan Selama Seminggu yang Lalu di Kabupaten Aceh Jaya/ <i>Population Aged 15 Years and Over by Educational Attainment and Type of Activity During The Previous Week in Aceh JayaRegency, 2018</i>	53
3.2.3	Jumlah Penduduk Berumur 15 Tahun Keatas yang Bekerja Selama Seminggu yang Lalu Menurut Kelompok Umur dan Jenis Kelamin di Kabupaten Aceh Jaya/ <i>Population Aged 15 Years and Over Who Worked During the Previous Week by Age Group and Sex in Aceh Jaya Regency, 2018</i>	54
3.2.4	Jumlah Penduduk Berumur 15 Tahun Ke Atas yang Bekerja Selama Seminggu yang Lalu Menurut Lapangan Pekerjaan Utama dan Jenis Kelamin di Kabupaten Aceh Jaya/ <i>Population Aged 15 Years and Over Who Worked During the Previous Week by Main Industry and Sex in Aceh Jaya Regency, 2018</i>	55
3.2.5	Jumlah Penduduk Berumur 15 Tahun Ke Atas yang Bekerja Selama Seminggu yang Lalu Menurut Jumlah Jam Kerja Seluruhnya dan Jenis Kelamin di Kabupaten Aceh Jaya/ <i>Population Aged 15 Years and Over Who Worked During the Previous Week by Total Working Hours and Sex in Aceh Jaya Regency, 2018</i>	56
3.2.6	Jumlah Penduduk Berumur 15 Tahun Ke Atas yang Bekerja Selama Seminggu yang Lalu Menurut Jumlah Jam Kerja Pada Pekerjaan Utama	

	dan Jenis Kelamin di Kabupaten Aceh Jaya/ <i>Population Aged 15 Years and Over Who Worked During the Previous Week by Number of Working Hours on Main Industry and Sex in Aceh Jaya Regency, 2018</i>	57
3.2.7	Jumlah Penduduk Berumur 15 Tahun Ke Atas yang Bekerja Selama Seminggu yang Lalu Menurut Status Pekerjaan Utama dan Jenis Kelamin di Kabupaten Aceh Jaya/ <i>Population Aged 15 Years and Over Who Worked During the Previous Week by Main Employment Status and Sex in Aceh Jaya Regency, 2018</i>	58
3.2.8	Jumlah Pencari Kerja Terdaftar Menurut Tingkat Pendidikan Tertinggi yang Ditamatkan dan Jenis Kelamin di Kabupaten Aceh Jaya/ <i>Number of Registered Job Applicants by Educational Attainment and Sex in Aceh Jaya Regency, 2018</i>	59
4	SOSIAL/SOCIAL	61
4.1	PENDIDIKAN/EDUCATION	83
4.1.1	Jumlah Sekolah, Guru, dan Murid Taman Kanak-Kanak (TK) di Bawah Kementerian Pendidikan dan Kebudayaan Menurut Kecamatan di Kabupaten Aceh Jaya/ <i>Number of Schools, Teachers¹, and Pupils in Kindergarten Under The Ministry of Education and Culture by Sub District in Aceh Jaya Regency, (2018/2019)</i>	83
4.1.2	Jumlah Sekolah, Guru, dan Murid Raudatul Athfal (RA) di Bawah Kementerian Agama Menurut Kecamatan di Kabupaten Aceh Jaya/ <i>Number of Schools, Teachers, and Pupils in Raudatul Athfal (RA) Under The Ministry of Religious Affairs by Sub District in Aceh Jaya Regency, (2018/2019)</i>	85
4.1.3	Jumlah Sekolah, Guru, dan Murid Sekolah Dasar (SD) di Bawah Kementerian Pendidikan dan Kebudayaan Menurut Kecamatan di Kabupaten Aceh Jaya/ <i>Number of Schools, Teachers¹, and Pupils in Primary Schools Under The Ministry of Education and Culture by Sub District in Aceh Jaya Regency, (2018/2019)</i>	86

- 4.1.4 Jumlah Sekolah, Guru, dan Murid Madrasah Ibtidaiyah (MI) di Bawah Kementerian Agama Menurut Kecamatan di Kabupaten Aceh Jaya/
Number of Schools, Teachers, and Pupils in Madrasah Ibtidaiyah (MI) Under The Ministry of Religious Affairs by Sub District in Aceh Jaya Regency, (2018/2019) 88
- 4.1.5 Jumlah Sekolah, Guru, dan Murid Sekolah Menengah Pertama (SMP) di Bawah Kementerian Pendidikan dan Kebudayaan Menurut Kecamatan di Kabupaten Aceh Jaya/*Number of Schools, Teachers, and Pupils in Junior High Schools Under The Ministry of Education and Culture by Sub District in Aceh Jaya Regency, (2018/2019)* 90
- 4.1.6 Jumlah Sekolah, Guru, dan Murid Madrasah Tsanawiyah (MTs) di Bawah Kementerian Agama Menurut Kecamatan di Kabupaten Aceh Jaya/*Number of Schools, Teachers, and Pupils in Madrasah Tsanawiyah (MTs) Under The Ministry of Religious Affairs by Sub District in Aceh Jaya Regency, (2018/2019)* 92
- 4.1.7 Jumlah Sekolah, Guru, dan Murid Sekolah Menengah Atas (SMA) di Bawah Kementerian Pendidikan dan Kebudayaan Menurut Kecamatan di Kabupaten Aceh Jaya/*Number of Schools, Teachers, and Pupils in Senior High Schools Under The Ministry of Education and Culture by Sub District in Aceh Jaya Regency, (2018/2019)* 94
- 4.1.8 Jumlah Sekolah, Guru, dan Murid Sekolah Menengah Kejuruan (SMK) di Bawah Kementerian Pendidikan dan Kebudayaan Menurut Kecamatan di Kabupaten Aceh Jaya/*Number of Schools, Teachers, and Pupils in Vocational Schools Under The Ministry of Education and Culture by Sub District in Aceh Jaya Regency, (2018/2019)* 96
- 4.1.9 Jumlah Sekolah, Guru, dan Murid Madrasah Aliyah (MA) di Bawah Kementerian Agama Menurut Kecamatan di Kabupaten Aceh Jaya/
Number of Schools, Teachers, and Pupils in Madrasah Aliyah (MA) Under The Ministry of Religious Affairs by Sub District in Aceh Jaya Regency, (2018/2019) 98

4.1.10	Jumlah Desa ¹ yang Memiliki Fasilitas Sekolah Menurut Kecamatan dan Tingkat Pendidikan/ <i>Number of Villages¹ Having Educational Facilities by Province and Educational Level, 2016-2018</i>	100
4.1.11	Persentase Penduduk Usia 7–24 Tahun Menurut Jenis Kelamin, Kelompok Umur Sekolah, dan Partisipasi Sekolah di Kabupaten Aceh Jaya/ <i>Percentage of Population Aged 7-24 Years by Sex, Age Group, and School Participation in Aceh Jaya Regency, 2018</i>	103
4.1.12	Angka Partisipasi Murni (APM) dan Angka Partisipasi Kasar (APK) Menurut Jenjang Pendidikan di Kabupaten Aceh Jaya/ <i>Net Enrolment Rate and Gross Enrolment Rate by Educational Level in Aceh Jaya Regency, 2018</i>	104
4.1.13	Jumlah Kelompok Balita (BKB) dan Alat Permainan Edukatif (APE) Menurut Kecamatan di Kabupaten Aceh Jaya/ <i>Number of Under 5 Population's Group and Educational Playing Tools (EPT) by Subdistrict in Aceh Jaya Regency, 2018</i>	105
4.2	KESEHATAN/HEALTH	106
4.2.1	Jumlah Desa ¹ yang Memiliki Sarana Kesehatan Menurut Kecamatan di Kabupaten Aceh Jaya/ <i>Number of Villages¹ Having Health Facilites by Sub District in Aceh Jaya Regency, 2016-2018</i>	106
4.2.2	Jumlah Tenaga Kesehatan Menurut Kecamatan di Kabupaten Aceh Jaya/ <i>Number of Health Personnel by Subdistrict in Aceh Jaya Regency, 2018</i>	109
4.2.3	Jumlah Rumah Sakit Umum, Rumah Sakit Khusus, dan Puskesmas Menurut Kecamatan/ <i>Number of General Hospital, Special Hospital, and Public Health Center by Sub District, 2017-2018</i>	110
4.2.4	Jumlah Dokter Spesialis, Dokter Umum, dan Dokter Gigi Menurut Sarana Pelayanan Kesehatan di Kabupaten Aceh Jaya/ <i>Number of Specialist Doctor, Generalist Doctor, and Dentist by Type of Health Facility in Aceh Jaya Regency, 2018</i>	112
4.2.5	Persentase Balita Yang Pernah Mendapat Imunisasi Menurut Jenis Imunisasi di Kabupaten Aceh Jaya/ <i>Percentage of Children Under Five</i>	

	<i>Years Who Had Immunization by Type of Immunization in Aceh Jaya Regency, 2014–2018</i>	113
4.2.6	Jumlah Kasus 10 Penyakit Terbanyak di Kabupaten Aceh Jaya/ <i>Number of Cases of the 10 Most Diseases in Aceh Jaya Regency, 2018</i>	114
4.2.7	Jumlah Bayi Lahir, Bayi Berat Badan Lahir Rendah (BBLR), BBLR Dirujuk, dan Bergizi Buruk di Kabupaten Aceh Jaya/ <i>Number of Births, Babies with Low Birth Weights (LBW), Treated LBW, and Malnutrition Cases in Aceh Jaya Regency, 2012-2018</i>	115
4.2.8	Jumlah Ibu Hamil, Melakukan Kunjungan K1, Melakukan Kunjungan K4, Kurang Energi Kronis (KEK), dan Mendapat Tablet Zat Besi (Fe) di Kabupaten Aceh Jaya/ <i>Number of Pregnant Women, Those with One Visit and four Visits of Antenatal Care, Chronic Energy Deficiency (CED), and Receiving Iron Supplement in Aceh Jaya Regency, 2012-2018</i>	116
4.2.9	Jumlah Remaja Usia 15-24 Tahun yang Mendapat Penyuluhan Tentang Kesehatan Reproduksi (Kespro), HIV/AIDS, dan Keluarga Berencana (KB) Menurut Kecamatan di Kabupaten Aceh Jaya/ <i>Number of Young People Aged 15 - 24 Who Had Counselling on Reproductive Health, HIV/AIDS, and Family Planning by Subdistrict in Aceh Jaya Regency, 2018</i>	117
4.2.10	Jumlah Kasus HIV/AIDS, IMS, DBD, Diare, TB, dan Malaria di Kabupaten Aceh Jaya/ <i>Number of Cases of HIV/AIDS, Sexually Transmitted Infection, Dengue Fever, Diarrhea, Tuberculosis (TB) and Malaria in Aceh Jaya Regency, 2018</i>	118
4.2.11	Jumlah Pasangan Usia Subur dan Peserta KB Aktif Menurut Kecamatan di Kabupaten Aceh Jaya/ <i>Number of Eligible Couples and Family Planning Participants by Subdistrict in Aceh Jaya Regency, 2018</i>	119
4.2.12	Jumlah Klinik Keluarga Berencana (KKB) dan Pos Pelayanan Keluarga Berencana Desa (PPKBD) Menurut Kecamatan di Kabupaten Aceh	

	<i>Jaya/Number of Family Planning Clinics and Village Family Planning Service Units by Subdistrict in Aceh Jaya Regency, 2018</i>	121
4.2.13	Jumlah Institusi Masyarakat Pedesaan (IPM) Bidang Keluarga Berencana Menurut Kecamatan di Kabupaten Aceh Jaya/ <i>Number of Rural Public Institution on Family Planning Program by Subdistrict in Aceh Jaya Regency, 2018</i>	122
4.2.14	Jumlah Pasangan Usia Subur dan Peserta KB Aktif Menurut Kecamatan di Kabupaten Aceh Jaya/ <i>Number of Eligible Couples and Family Planning Participants by Subdistrict in Aceh Jaya Regency, 2018</i>	123
4.2.15	Jumlah Pasangan Usia Subur (PUS) dan Peserta KB Menurut Tempat Pelayanan dan Kecamatan di Kabupaten Aceh Jaya/ <i>Number of Eligible Couples and Planning Family by Service Site and Subdistrict in Aceh Jaya Regency, 2018</i>	124
4.2.16	Jumlah Tenaga Petugas Lapangan Keluarga Berencana Menurut Kecamatan di Kabupaten Aceh Jaya/ <i>Number of Family Planning Program's Field Officer by Subdistrict in Aceh Jaya Regency, 2018</i>	125
4.2.17	Jumlah Sarana Pelayanan KB (Klinik dan Non Klinik) Menurut Kecamatan di Kabupaten Aceh Jaya/ <i>Number of Public Service to the Family Planning Users (Clinic and non Clinic by Subdistrict in Aceh Jaya Regency, 2018</i>	126
4.3	AGAMA DAN SOSIAL LAINNYA/RELIGION AND OTHER SOCIAL AFFAIRS	127
4.3.1	Jumlah Penduduk Menurut Kecamatan dan Agama yang Dianut/ <i>Population by Subdistrict and Religion, 2018</i>	127
4.3.2	Jumlah Tempat Peribadatan Menurut Kecamatan di Kabupaten Aceh Jaya/ <i>Number of Places of Worship by Sub District and Religion in Aceh Jaya Regency, 2018</i>	128
4.3.3	Jumlah Desa ¹ yang Mengalami Bencana Alam ² Menurut Kecamatan di Kabupaten Aceh Jaya/ <i>Number of Villages¹ that Had Natural Disaster² by Sub District in Aceh Jaya Regency, 2016-2018</i>	129

4.3.4	Jumlah Imam Masjid Menurut Kecamatan di Kabupaten Aceh Jaya/ <i>Number of Imam Masque by Subdistrict in Aceh Jaya Regency, 2018</i>	131
4.3.5	Luas Tanah Wakaf (m2) Menurut Kecamatan di Kabupaten Aceh Jaya/ <i>Land Devoted to religious purpose (m2) by Subdistrict in Aceh Jaya Regency, 2018</i>	132
4.3.6	Jumlah Lokasi Tanah Wakaf Menurut Kecamatan dan status di Kabupaten Aceh Jaya/ <i>Land Devoted to religious purpose by Subdistrict and status in Aceh Jaya Regency, 2018</i>	133
4.3.7	Jumlah Pernikahan yang tercatat pada Kantor Urusan Agama (KUA) Menurut Bulan dan Kecamatan di Kabupaten Aceh Jaya/ <i>Number of marital occasion registered on religious affair office by Mounth and Subsdistrict in Aceh Jaya Regency, 2018</i>	134
4.3.8	Jumlah Jamaah Haji Menurut Tahun dan Kecamatan di Kabupaten Aceh Jaya/ <i>Number of pilgrims by Year and Subsdistrict in Aceh Jaya Regency, 2012 - 2018</i>	135
4.3.9	Jumlah Jamaah Haji Menurut Jenis Kelamin dan Tahun di Kabupaten Aceh Jaya/ <i>Number of Pilgrims by Sex and Year in Aceh Jaya Regency, 2010- 2018</i>	136
4.3.10	Jumlah Jamaah Haji Menurut Pendidikan dan Tahun di Kabupaten Aceh Jaya/ <i>Number of pilgrims by Education and Year in Aceh Jaya Regency, 2010 - 2018</i>	137
4.3.11	Jumlah Jamaah Haji Menurut Pekerjaan dan Tahun di Kabupaten Aceh Jaya/ <i>Number of pilgrims by Job and Year in Aceh Jaya Regency, 2010 - 2018</i>	138
4.3.12	Jumlah Perkara Perceraian Yang Diterima dan Diputuskan Pada Mahkamah Syariah Calang Kabupaten Aceh Jaya/ <i>Number of Divorce Reported and Settled on State Court of Syariah of Calang Aceh Jaya Regency, 2018</i>	139
4.3.13	Faktor Faktor Penyebab Terjadinya Perceraian Pada Mahkamah Syariah Calang Kabupaten Aceh Jaya/ <i>Factor on Causing Divorce</i>	

	<i>Occasion on State Court of Syariah of Calang Aceh Jaya Regency, 2018</i>	140
4.3.14	Jumlah Perkara Yang Diterima Mahkamah Syariah Calang Kabupaten Aceh Jaya/ <i>Number of Cases Registered on State Court of Syariah of Calang Aceh Jaya Regency</i>	141
4.3.15	Banyaknya Zakat yang disalurkan Baitul Mal Menurut Senif di Kabupaten Aceh Jaya/ <i>Number of Zakat distributed by Groups in Aceh Jaya Regency, 2014 - 2018</i>	142
4.3.16	Banyaknya Zakat, Infak dan Shadaqah yang dikumpulkan Baitul Mal di Kabupaten Aceh Jaya/ <i>Number of Zakat, Infaq and Shadaqah collected in Aceh Jaya Regency, 2014 - 2018</i>	143
4.4	KRIMINALITAS/CRIME	144
4.4.1	Jumlah Tindak Pidana Menurut Kepolisian Sektor di Kabupaten Aceh Jaya/ <i>Number of Reported Criminal Cases by Subdistrict Police Office in Aceh Jaya Regency, 2015–2018</i>	144
4.4.2	Jumlah Perkara Perdata Yang Masuk, Diselesaikan, Banding, Kasasi dan Grasi di Pengadilan Calang/ <i>Number of Civil Cases Reported, Settled and Appealed on State Court of Justice Calang, 2018</i>	145
4.4.3	Jumlah Perkara Yang Diselesaikan Pengadilan Negeri Calang Kelas II Menurut Jenis Perkara dan Bulan Putusan/ <i>Number of Cases Settled by Kind of Cases and Month Decision on State Court of Justice of Calang, 2018</i>	146
4.4.4	Jumlah Terdakwa/Tertuduh Yang Diselesaikan Pengadilan Negeri Calang Menurut Jenis Perkara/ <i>Number of Accused Settled on State court of Justice of Calang, 2018</i>	147
4.4.5	Jumlah Sikap Terpidana/Tertuduh Terhadap Putusan Pengadilan Negeri Kabupaten Aceh Jaya Menurut Bulan Putusan/ <i>Number of Accused Respons on Vonnis of State Court of Justice of Calang, 2018</i>	148
4.5	KEMISKINAN/POVERTY	149

4.5.1	Jumlah Keluarga Pra Sejahtera Menurut Kecamatan di Kabupaten Aceh Jaya/ <i>Number of Pre-Prosperous Family by Subdistrict in Aceh Jaya Regency, 2018</i>	149
4.5.2	Garis Kemiskinan dan Penduduk Miskin di Kabupaten Aceh Jaya/ <i>Poverty Line and Number of Poor People in Aceh Jaya Regency, 2011–2018</i>	150
5	PERTANIAN, KEHUTANAN, PETERNAKAN, DAN PERIKANAN/AGRICULTURE, FORESTRY, LIVESTOCK, AND FISHERY	151
5.1	TANAMAN PANGAN/FOOD CROPS	163
5.1.1	Luas Panen, Produksi, dan Produktivitas Padi Menurut Kecamatan di Kabupaten Aceh Jaya (ha)/ <i>Harvested Area, Production, and Productivity of Paddy by Sub District in Aceh Jaya Regency (ha), 2018</i>	163
5.1.2	Produksi Padi Setara Beras Menurut Kecamatan di Kabupaten Aceh Jaya (ha)/ <i>Rice Equivalent Production by Sub District in Aceh Jaya Regency (ha), 2018</i>	164
5.1.3	Produksi Jagung dan Kedelai Menurut Kecamatan di Kabupaten Aceh Jaya (ha)/ <i>Production of Maize and Soybeans by Sub District in Aceh Jaya Regency (ha), 2018</i>	165
5.2	HORTIKULTURA/HORTICULTURE	166
5.2.1	Luas Panen Tanaman Sayuran Menurut Kecamatan dan Jenis Tanaman di Kabupaten Aceh Jaya (ha)/ <i>Harvested Area of Vegetables by Sub District and Kind of Plant in Aceh Jaya Regency (ha), 2017 and 2018</i>	166
5.2.2	Produksi Tanaman Sayuran Menurut Kecamatan dan Jenis Tanaman di Kabupaten Aceh Jaya (ton)/ <i>Production of Vegetables by Sub District and Kind of Plant in Aceh Jaya Regency (ton), 2017 and 2018</i>	168
5.2.3	Luas Panen Tanaman Sayuran dan Buah-buahan Semusim Menurut Jenis Tanaman di Kabupaten Aceh Jaya (ha)/ <i>Harvested Area of Seasonal Vegetables and Fruits by Kind of Plant in Aceh Jaya Regency (ha), 2016-2018</i>	170

5.2.4	Produksi Tanaman Sayuran dan Buah-buahan Semusim Menurut Jenis Tanaman di Kabupaten Aceh Jaya (ton)/ <i>Production of Seasonal Vegetables and Fruits by Kind of Plant in Aceh Jaya Regency (ton), 2016-2018</i>	172
5.2.5	Luas Panen Tanaman Biofarmaka Menurut Kecamatan dan Jenis Tanaman di Kabupaten Aceh Jaya (m2)/ <i>Harvested Area of Medicinal Plants by Sub District and Kind of Plant in Aceh Jaya Regency (m2), 2017-2018</i>	174
5.2.6	Produksi Tanaman Biofarmaka Menurut Kecamatan dan Jenis Tanaman di Kabupaten Aceh Jaya (kg)/ <i>Production of Medicinal Plants by Sub District and Kind of Plant in Aceh Jaya Regency (kg), 2017-2018</i>	176
5.2.7	Luas Panen Tanaman Biofarmaka Menurut Jenis Tanaman di Kabupaten Aceh Jaya (m2)/ <i>Harvested Area of Medicinal Plants by Kind of Plant in Aceh Jaya Regency (m2), 2016-2018</i>	178
5.2.8	Produksi Tanaman Biofarmaka Menurut Jenis Tanaman di Kabupaten Aceh Jaya (kg)/ <i>Production of Medicinal Plants by Kind of Plant in Aceh Jaya Regency (kg), 2016-2018</i>	179
5.2.9	Luas Panen Tanaman Hias Menurut Kecamatan dan Jenis Tanaman di Kabupaten Aceh Jaya (m2)/ <i>Harvested Area of Ornamental Plants by Sub District and Kind of Plant in Aceh Jaya Regency (m2), 2017-2018</i>	180
5.2.10	Produksi Tanaman Hias Menurut Kecamatan dan Jenis Tanaman di Kabupaten Aceh Jaya (tangkai)/ <i>Production of Ornamental Plants by Sub District and Kind of Plant in Aceh Jaya Regency (stalks), 2017-2018</i>	182
5.2.11	Luas Panen Tanaman Hias Menurut Jenis Tanaman di Kabupaten Aceh Jaya (m2)/ <i>Harvested Area of Ornamental Plants by Kind of Plant in Aceh Jaya Regency (m2), 2016-2018</i>	184

5.2.12	Produksi Tanaman Hias Menurut Jenis Tanaman di Kabupaten Aceh Jaya (kg)/ <i>Production of Ornamental Plants by Kind of Plant in Aceh Jaya Regency (kg), 2016-2018</i>	185
5.2.13	Produksi Buah-Buahan dan Sayuran Tahunan Menurut Kecamatan dan Jenis Tanaman di Kabupaten Aceh Jaya (kuintal)/ <i>Production of Annual Fruits and Vegetables by Sub District and Kind of Plant in Aceh Jaya Regency (quintal), 2017-2018</i>	186
5.2.14	Produksi Buah-buahan dan Sayuran Menurut Jenis Tanaman di Kabupaten Aceh Jaya (ton)/ <i>Production of Annual Fruits and Vegetables by Kind of Plant in Aceh Jaya Regency (ton), 2016-2018</i>	188
5.3	PERKEBUNAN/ESTATE CROPS	190
5.3.1	Luas Tanaman Perkebunan Menurut Kecamatan dan Jenis Tanaman di Kabupaten Aceh Jaya (ha)/ <i>Planted Area of Estate Crops by Sub District and Kind of Crops in Aceh Jaya Regency (ha), 2017 and 2018</i>	190
5.3.2	Produksi Perkebunan Menurut Kecamatan dan Jenis Tanaman di Kabupaten Aceh Jaya (ton)/ <i>Production of Estate Crops by Sub District and Kind of Crops in Aceh Jaya Regency (ton), 2017 and 2018</i>	192
5.4	PETERNAKAN/LIVESTOCK	194
5.4.1	Populasi Ternak Menurut Kecamatan dan Jenis Ternak di Kabupaten Aceh Jaya/ <i>Livestock Population by Sub District and Kind of Livestock in Aceh Jaya Regency, 2018</i>	194
5.4.2	Populasi Unggas Menurut Kecamatan dan Jenis Unggas di Kabupaten Aceh Jaya/ <i>Poultry Population by Sub District and Kind of Poultry in Aceh Jaya Regency, 2018</i>	195
5.4.3	Jumlah Ternak yang Dipotong Menurut Kecamatan dan Jenis Ternak di Kabupaten Aceh Jaya/ <i>Livestock Slaughtered by Sub District and Kind of Livestock in Aceh Jaya Regency, 2018</i>	196
5.5	PERIKANAN/FISHERY	197
5.5.1	Jumlah Pelaku Usaha Perikanan Tangkap Menurut Kecamatan dan Subsektor di Kabupaten Aceh Jaya/ <i>Number of Fisherman by Sub District and Subsector in Aceh Jaya Regency, 2018</i>	197

5.5.2	Produksi Perikanan Tangkap Menurut Kecamatan dan Jenis Ikan di Kabupaten Aceh Jaya (kg)/ <i>Production of Capture Fisheries by Sub District and Variety of Fish in Aceh Jaya Regency (kg), 2018*</i>	198
5.5.3	Produksi Perikanan Tangkap Menurut Kecamatan dan Jenis Udang di Kabupaten Aceh Jaya (kg)/ <i>Production of Fish Capture by Sub District and Shrimps in Aceh Jaya Regency (kg), 2018</i>	200
6	PERTAMBANGAN DAN ENERGI/MINING AND ENERGY	201
6.1.1	Daya Terpasang, Produksi, dan Distribusi Listrik PT. PLN (Persero) pada Cabang/Ranting PLN di Kabupaten Aceh Jaya/ <i>Installed Electricity Power, Production, and Distribution of PT.PLN (Persero) at PLN Branch Level in Aceh Jaya Regency, 2016–2018</i>	205
6.1.2	Jumlah Pelanggan Listrik menurut Kecamatan di Kabupaten Aceh Jaya/ <i>Number of Electricity Customer by Sub District in Aceh Jaya Regency, 2014–2018</i>	206
6.1.3	Jumlah Pelanggan dan Air yang Disalurkan Menurut Kecamatan di Kabupaten Aceh Jaya/ <i>Number of Water Customer by Groups in Aceh Jaya Regency, 2018</i>	207
7	PARIWISATA/TOURISM	209
7.1	Jumlah Rumah Makan/Restoran Menurut Kecamatan di Kabupaten Aceh Jaya/ <i>Number of Restaurants by Sub District, 2015–2018</i>	216
7.2	Jumlah Hotel dan Akomodasi Lainnya Menurut Klasifikasi di Kabupaten Aceh Jaya/ <i>Number of Hotel and Other Accomodations by Classification in Aceh Jaya Regency, 2013-2018</i>	217
7.3	Jumlah Objek Wisata Menurut Kecamatan di Kabupaten Aceh Jaya/ <i>Number of Tourist Attraction by Sub District in Aceh Jaya Regency, 2018</i>	218
8	SISTEM NERACA NASIONAL/SYSTEM OF NATIONAL ACCOUNTS	219
8.1	Produk Domestik Regional Bruto Atas Dasar Harga Berlaku Menurut Lapangan Usaha (Juta rupiah) di Kabupaten Aceh Jaya/ <i>Gross Domestic Regional Product at Current Market Prices by Industry (million rupiahs), 2014–2018</i>	230

8.2	Produk Domestik Regional Bruto Atas Dasar Harga Konstan 2010 Menurut Lapangan Usaha (Juta rupiah) di Kabupaten Aceh Jaya/ <i>Gross Domestic Regional Product at Constant Market Prices by Industry (million rupiahs), 2014–2018</i>	232
8.3	Distribusi Persentase Produk Domestik Regional Bruto Atas Dasar Harga Berlaku Menurut Lapangan Usaha di Kabupaten Aceh Jaya 2014-2018/ <i>Percentage Distribution of Gross Domestic Regional Bruto at Current Market Prices by Industry 2014–2018</i>	234
8.4	Laju Pertumbuhan Produk Domestik Regional Bruto Atas Dasar Harga Konstan Menurut Lapangan Usaha (Persen) di Kabupaten Aceh Jaya 2015-2018/ <i>Growth Rate of Gross Domestic Regional Bruto at Constant Market Prices by Industry 2015–2018</i>	236
8.5	Indeks Harga Implisit Produk Domestik Regional Bruto Menurut Lapangan Usaha di Kabupaten Aceh Jaya (2010=100) 2015–2018/ <i>Implicit Price Index of Gross Regional Domestic Product by Industry in Aceh Jaya Regency (2010=100) 2015–2018</i>	238
8.6	Laju Implisit Produk Domestik Regional Bruto Menurut Lapangan Usaha di Kabupaten Aceh Jaya 2015–2018/ <i>Implicit Growth Rate of Gross Regional Domestic Product by Industry in Aceh Jaya Regency 2015–2018</i>	240
9	PERDAGANGAN DAN INDUSTRI/TRADE AND INDUSTRY	243
9.1	Jumlah Pedagang Menurut Kecamatan di Kabupaten Aceh Jaya/ <i>Number of Merchants by Sub District in Aceh Jaya Regency, 2018</i>	249
9.2	Jumlah Koperasi Menurut Jenis Koperasi dan Kecamatan di Kabupaten Aceh Jaya/ <i>Number of Cooperatives by Type of Cooperative and Sub District in Aceh Jaya Regency, 2018</i>	250
10	TRANSPORTASI DAN KOMUNIKASI/TRANSPORTATION AND COMMUNICATION	251
10.1	Panjang Jalan Menurut Kecamatan dan Pemerintahan yang Berwenang Mengelolanya di Kabupaten Aceh Jaya (km)/ <i>Length of</i>	

	<i>Roads by Sub District and Level of Government Authority in Aceh Jaya Regency (km), 2018</i>	258
10.2	Panjang Jalan Menurut Kecamatan dan Jenis Permukaan Jalan di Kabupaten Aceh Jaya (km)/ <i>Length of Roads by Sub District and Type of Road Surface in Aceh Jaya Regency (km), 2018</i>	259
10.3	Panjang Jalan Menurut Kecamatan dan Kondisi Jalan di Kabupaten Aceh Jaya (km)/ <i>Length of Roads by Sub District and Road Condition in Aceh Jaya Regency (km), 2018</i>	260
10.4	Jumlah Perusahaan Pengangkutan Darat Menurut Rute dan Armada di Kabupaten Aceh Jaya/ <i>Number of Transportation firm by Route and Armada in Aceh Jaya Regency, 2018</i>	261
10.5	Jumlah Perusahaan Pengangkutan Darat Menurut Angkutan dan Kecamatan di Kabupaten Aceh Jaya/ <i>Number of Transportation firm by Carrier and Subsdistrict in Aceh Jaya Regency, 2018</i>	262
10.6	Banyaknya Halte Bus dan Rambu Lalu Lintas Menurut Kecamatan di Kabupaten Aceh Jaya/ <i>Number of Bus Halt and Traffic Sign by Sub District in Aceh Jaya Regency, 2018</i>	263
10.7	Jumlah Kecelakaan Lalu Lintas Menurut Jenis Kendaraan dan Bulan di Kabupaten Aceh Jaya/ <i>Number of Traffic Accident by Vehicles and Month in Aceh Jaya Regency, 2018</i>	264
10.8	Jumlah Kantor Pos Pembantu Menurut Kecamatan di Kabupaten Aceh Jaya/ <i>Number of Auxiliary Post Office by Sub District in Aceh Jaya Regency 2014–2018</i>	265
11	KEUANGAN DAERAH/LOCAL FINANCE	267
11.1	Realisasi Pendapatan Pemerintah Kabupaten Aceh Jaya Menurut Jenis Pendapatan (ribu rupiah)/ <i>Actual Revenues of Government of Aceh Jaya Regency by Source of Revenues (thousand rupiahs) 2015-2018</i>	273
11.2	Realisasi Belanja Pemerintah Kabupaten Aceh Jaya Menurut Jenis Belanja (ribu rupiah)/ <i>Actual Expenditures of Government of Aceh Jaya Regency by Kind of Expenditures (thousand rupiahs), 2015-2018</i>	275

12	PENGELUARAN PENDUDUK DAN KONSUMSI MAKANAN/POPULATION EXPENDITURE AND FOOD CONSUMPTION	277
12.1	Realisasi Belanja Pemerintah Kabupaten Aceh Jaya Menurut Jenis Belanja (ribu rupiah)/ <i>Actual Expenditures of Government of Aceh Jaya Regency by Kind of Expenditures (thousand rupiahs), 2015-2018</i>	282
12.2	Rata-rata Pengeluaran dan Persentase Rata-rata Pengeluaran Perkapita Sebulan Menurut Kelompok Makanan di Kabupaten Aceh Jaya/ <i>Average Expenditure and Percentage of Average Expenditure Per Capita Permonth by Food Group in Aceh Jaya Regency, 2018</i>	283
12.3	Rata-rata Pengeluaran dan Persentase Rata-rata Pengeluaran Perkapita Sebulan Menurut Kelompok Bukan Makanan di Kabupaten Aceh Jaya/ <i>Average Expenditure and Percentage of Average Expenditure Per Capita Permonth by Non-Food Group in Aceh Jaya Regency, 2018</i>	284
13	PERBANDINGAN KABUPATEN/KOTA/REGENCY/MUNICIPAL COMPARISON	285
13.1	Jumlah Penduduk Menurut Kabupaten/Kota di Provinsi Aceh/ <i>Population by Regency/City in Aceh Province, 2014–2018</i>	290
13.2	Pertumbuhan Penduduk Menurut Kabupaten/Kota di Provinsi Aceh (persen)/ <i>Growth of Population by Regency/City in Aceh Province 2015–2018</i>	291
13.3	Jumlah Penduduk Miskin Menurut Kabupaten/Kota di Provinsi Aceh/ <i>Number of Poor People by Regency/City in Aceh Province, 2015–2018</i>	292

DAFTAR GAMBAR/LIST OF FIGURES

1	Luas Wilayah Menurut Kecamatan di Kabupaten Aceh Jaya (km ²)/Total Area by Sub-district in Aceh Jaya Regency (square.km), 2018	8
2	Jumlah Desa dan Mukim Menurut Kecamatan di Kabupaten Aceh Jaya/Number of Village and Mukim by Sub-district in Aceh Jaya Regency, 2018.....	22
3	Persentase Anggota DPRD Aceh Jaya Menurut Jenis Kelamin di Kabupaten Aceh Jaya/Percentage of Member of The Regional House by Sex in Aceh Jaya Regency, 2018.....	23
4	Jumlah Pegawai Negeri Sipil Menurut Tingkat Pendidikan dan Jenis Kelamin di Kabupaten Aceh Jaya/Number of Civil Servants by Educational Level and Sex in Aceh Jaya Regency, 2018.....	23
5	Jumlah Penduduk Kabupaten Aceh Jaya Menurut Jenis Kelamin dan Kecamatan/Number of Population Aceh Jaya Regency by Sex and Sub-District, 2018.....	42
6	Piramida Penduduk Kabupaten Aceh Jaya, 2018/Piramide of Population Aceh Jaya Regency, 2018.....	43
7	Jumlah Sekolah di Kabupaten Aceh Jaya/Number of Schools in Aceh Jaya Regency, 2018/2019.....	81
8	Jumlah Fasilitas Kesehatan di Kabupaten Aceh Jaya/Number of health facilities in Aceh Jaya Regency, 2018.....	81
9	Persentase Penduduk Miskin di Kabupaten Aceh Jaya/Percentage of Poor People in Aceh Jaya Regency, 2011-2018.....	82
10	Luas Panen Sawah Menurut Kecamatan di Kabupaten Aceh Jaya (ha)/Harvested Area bu Sub-district in Aceh Jaya Regency (ha), 2018.....	161
11	Produksi Tanaman Perkebunan Menurut Jenis Tanaman di Kabupaten Aceh Jaya (ton)/Production of Estate Crops by Kind of Crop in Aceh Jaya Regency (ton), 2018.....	162
12	Populasi Ternak di Kabupaten Aceh Jaya/Number of Livestock in Aceh Jaya Regency, 2018.....	162
13	Jumlah Restoran/Rumah Makan di Kabupaten Aceh Jaya/Number of Restaurant in Aceh Jaya Regency, 2015-2018.....	215
14	Jumlah Objek Wisata Menurut Kecamatan di Kabupaten Aceh Jaya/Number of Restaurant in Aceh Jaya Regency, 2018.....	215

15	Produk Domestik Regional Bruto Atas Dasar Harga Berlaku Menurut Lapangan Usaha di Kabupaten Aceh Jaya (Trilyun rupiah)/ <i>Gross Regional Domestic Product at Current Market Prices by Industry in Aceh Jaya Regency (Tryliun rupiahs), 2014-2018</i>	229
16	Produk Domestik Regional Bruto Atas Dasar Harga Konstan Menurut Lapangan Usaha di Kabupaten Aceh Jaya (Trilyun rupiah)/ <i>Gross Regional Domestic Product at Constant Market Prices by Industry in Aceh Jaya Regency (Tryliun rupiahs), 2014-2018</i>	229
17	Persentase Panjang Jalan Menurut Jenis Permukaan di Kabupaten Aceh Jaya/ <i>Percentage Roads by Type of Road Surface in Aceh Jaya Regency, 2018</i>	257
18	Realisasi Pendapatan Pemerintah Kabupaten Aceh Jaya (milyar rupiah)/ <i>Actual Revenue of Government of Aceh Jaya Regency (billion rupiahs), 2015-2018</i>	271
19	Realisasi Belanja Pemerintah Kabupaten Aceh Jaya (milyar rupiah)/ <i>Actual Expenditures of Government of Aceh Jaya Regency (billion rupiahs), 2015-2018</i>	272
20	Persentase Penduduk Menurut Golongan Pengeluaran perkapita Sebulan di Kabupaten Aceh Jaya/ <i>Percentage of Population by Expenditure percapita per months Class in Aceh Jaya Regency, 2018</i>	281
21	Persentase Penduduk Miskin Menurut Kabupaten/Kota di Provinsi Aceh/ <i>Percentage of Poor People by Regency/City in Aceh Province, 2018</i>	289

PENJELASAN UMUM/EXPLANATORY NOTES

Tanda-tanda, satuan-satuan, dan lain-lainnya yang digunakan dalam publikasi ini adalah sebagai berikut:

Symbols, measurement units, and acronyms which are used in this publication, are as follows:

1. TANDA-TANDA/SYMBOLS

Data tidak tersedia/ <i>Data not available</i>	:	...
Tidak ada atau nol / <i>Null or zero</i>	:	—
Data dapat diabaikan/ <i>Data negligible</i>	:	0
Tanda decimal/ <i>Decimal point</i>	:	.
Data tidak dapat ditampilkan/ <i>Not applicable</i>	:	NA
Angka perkiraan/ <i>Estimated figures</i>	:	e
Angka sementara/ <i>Preliminary figures</i>	:	x
Angka sangat sementara/ <i>Very preliminary figures</i>	:	xx
Angka diperbaiki/ <i>Revised figures</i>	:	r

2. SATUAN/UNITS

barel/ <i>barrel</i>	:	158,99 liter/ <i>litres</i> = 1/6,2898 m ³
hektar (ha)/ <i>hectare (ha)</i>	:	10 000 m ²
kilometer (km)/ <i>kilometres (km)</i>	:	1 000 meter/ <i>meters</i> (m)
knot/ <i>knot</i>	:	1,8523 km/jam (km/hour)
kuintal/ <i>quintal</i>	:	100 kg
KWh	:	1 000 Watt <i>hour</i>
MWh	:	1 000 KWh
liter (untuk beras)/ <i>litre (for rice)</i>	:	0,80 kg
ons/ <i>ounce</i>	:	28,31 gram/ <i>grams</i>
ton/ <i>ton</i>	:	1000 kg/ <i>kg</i>

Satuan lain: buah, dus, butir, helai/lembar, kaleng, batang, pulsa, ton kilometer (ton-km), jam, menit, persen (%).

Other units: unit, pack, pieces, sheet, tin, pulse, ton-kilometres(ton-km), hour, minute, percent (%).

Perbedaan angka dibelakang koma disebabkan oleh pembulatan angka.

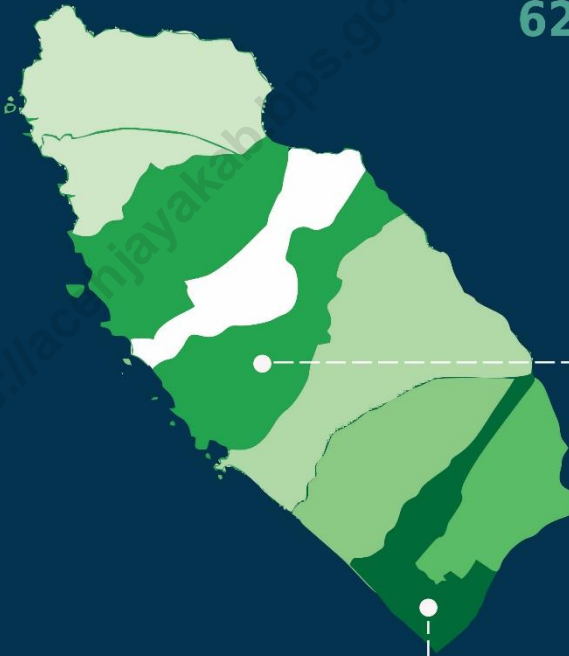
The difference in decimal numbers is caused by rounding.

1

GEOGRAFI & IKLIM

GEOGRAPHY AND CLIMATE

Kecamatan Terluas
SETIA BAKTI
629 Km²



Kecamatan Terkecil
TEUNOM
141 Km²

PENJELASAN TEKNIS**TECHNICAL NOTES**

1. Secara astronomis, Kabupaten Aceh Jaya terletak pada koordinat $04^{\circ}22'$ – $05^{\circ}16'$ Lintang Utara dan $95^{\circ}02'$ - $96^{\circ}03'$ Bujur Timur dengan luas daerah 3.814 Km^2 .
 2. Kabupaten Aceh Jaya berbatasan dengan Kabupaten Aceh Besar dan Kabupaten Pidie di sebelah utara, sebelah Selatan berbatasan dengan Samudera Indonesia dan Kabupaten Aceh Barat, sebelah Timur berbatasan dengan Kabupaten Pidie dan Kabupaten Aceh Barat, serta sebelah Barat berbatasan dengan Samudera Indonesia.
 3. Badan Pusat Statistik (BPS) telah melakukan pendataan Potensi Desa (Podes) sejak tahun 1980. Sejak saat itu, Podes dilaksanakan secara rutin sebanyak 3 kali dalam kurun waktu sepuluh tahun untuk mendukung kegiatan Sensus Penduduk, Sensus Pertanian, ataupun Sensus Ekonomi. Dengan demikian, fakta penting terkait ketersediaan infrastruktur dan potensi yang dimiliki oleh setiap wilayah dapat dipantau perkembangannya secara berkala dan terus menerus.
1. *Astronomically, Aceh Jaya Regency is located between $04^{\circ}22'$ - $05^{\circ}16'$ north latitude and $95^{\circ}02'$ - $96^{\circ}03'$ east longitude with area reach 3.814 Km^2 .*
 2. *Aceh Jaya Regency borders with Aceh Besar Regency and Pidie Regency in northern border, southern border of the Indonesian Ocean and Aceh Barat, eastern border of the Pidie Regency and Aceh Barat, then western border of the Indonesian Ocean.*
 3. *BPS-Statistics Indonesia has already recorded village potential (Podes) since 1980. Since then, Podes regularly implemented 3 (three) times within ten years to support the activities of the Population Census, Agriculture Census, or Economic Census. Thus, important facts related to the availability of infrastructure and the potential possessed by each region can be monitored regularly and continually.*

4. Sejak tahun 2008, pendataan Podes mengalami perubahan dengan adanya penambahan kuesioner suplemen kecamatan dan kabupaten/kota. Penambahan kuesioner tersebut bertujuan untuk meningkatkan manfaat data Podes bagi para konsumen data dan pemerintah daerah dalam perencanaan pembangunan wilayah.
5. Data Podes merupakan satu-satunya sumber data kewilayahan yang muatannya beragam dan memberi gambaran tentang situasi pembangunan suatu wilayah (regional). Ini berbeda dengan data dari hasil pendekatan rumah tangga yang lebih menekankan pada dimensi aktivitas sektoral. Keduanya sama penting dan menjadi kekayaan BPS.
6. Cakupan Wilayah
Pencacahan Podes dilakukan secara sensus terhadap seluruh wilayah administrasi pemerintahan terendah setingkat desa (yaitu desa, kelurahan, nagari, Unit Permukiman Transmigrasi (UPT)) yang masih dibina oleh kementerian terkait. Berdasarkan hasil Podes 2018, ada sebanyak 172 wilayah setingkat desa
4. *Since 2008, Podes has been changed especially in providing additional information from Sub District and regency/municipality, using separate questionnaires. The goal of these changes is to provide more benefits for data users and local government in regional development planning.*
5. *Podes data is the only one source of spatial data consisting of various information and providing a picture of development progress in a region. The Podes data are different from data resulted from household surveys focusing on the dimension of sectoral activities. Both kind of data are important and become the trade mark of BPS on the data richness aspect.*
6. *Podes Coverage*
Podes enumeration is implemented as a census of the lowest governmental administrative region equivalent to village (i.e. village, sub-district, nagari, and Transmigration Settlement Unit which is still fostered by the relevant ministries). There were 172 village-level areas spread over 9 subdistrict based on the result of Podes 2018.

yang tersebar di 9 Kecamatan di Kabupaten Aceh Jaya.

7. Metode Pengumpulan Data

Pengumpulan data Podes 2018 dilakukan melalui wawancara langsung oleh petugas terlatih dengan narasumber yang relevan. Petugas adalah aparatur ataupun mitra kerja BPS Kabupaten/Kota, sementara narasumber adalah kepala desa/lurah atau narasumber lain yang memiliki pengetahuan terhadap wilayah target pencacahan.

8. Desa/Kelurahan Tepi Laut adalah desa/kelurahan yang sebagian atau seluruh wilayahnya bersinggungan langsung dengan laut, baik berupa pantai maupun tebing karang.

9. Desa/Kelurahan bukan tepi laut adalah desa/kelurahan yang wilayahnya tidak bersinggungan langsung dengan laut.

10. Desa/Kelurahan Lereng/Puncak adalah desa/kelurahan yang sebagian besar wilayahnya berada di puncak gunung/pegunungan atau terletak di antara puncak sampai lembah.

11. Desa/Kelurahan lembah adalah desa/kelurahan yang wilayahnya

7. *Method of Data Collection*

Data collection of Podes 2014 carried out through direct interviews by trained personnel with relevant respondents. The interviewers are BPS Regency/City personnel or partners, meanwhile, the selected respondents are the village head/sub-district head or other respondents who have the knowledge towards the target area of enumeration.

8. *Coastal Village/Coastal Sub-District is a village/sub-district which some areas are intersect/directly adjacent to the sea, either gently sloping/flat beach or cliffs/reef.*

9. *Non Coastal Village/Non Coastal Sub-District is a village which has no area that intersect/directly adjacent to the sea.*

10. *Slope/Peak Village/Sub-District is a village/sub-district which the largest part of village/sub-district lies on the highest part of mount/mountain or lies between the peak to the valley.*

11. *Valley Village/Sub-District area is a village/sub-district with the largest part of the village/sub-district is a low*

sebagian besar merupakan daerah rendah yang terletak di antara dua gunung/pegunungan atau daerah yang mempunyai kedudukan lebih rendah dibandingkan daerah sekitarnya.

12. Desa/Kelurahan Dataran adalah desa/kelurahan yang sebagian besar wilayahnya tampak datar, rata, dan membentang.
13. Curah hujan merupakan ketinggian air hujan yang terkumpul dalam tempat yang datar, tidak menguap, tidak meresap dan tidak mengalir. Curah hujan 1 (satu) milimeter artinya dalam luasan satu meter persegi pada tempat yang datar tertampung air setinggi satu milimeter atau tertampung air sebanyak satu liter. Intensitas hujan adalah banyaknya curah hujan persatuan jangka waktu tertentu. Apabila dikatakan intensitasnya besar berarti hujan lebat dan kondisi ini sangat berbahaya karena berdampak dapat menimbulkan banjir, longsor dan efek negatif terhadap tanaman.

area between two mountains or area that have a position lower than the surrounding areas.

12. Flat Village/Sub-District is a village/sub-district which the largest part of village1/sub-district looked plane, flat, and stretches.

13. Rainfall is the height of rainwater collected in a flat level, that do not evaporate, seep, and flowing. Rainfall of 1 (one) millimeter means in an area of one square meter at a flat level as high as one millimeter of water was accommodated or accommodated as much as one liter of water. Rainfall intensity is the amount of rainfall in a given time period. When it is said great intensity means heavy rains and these condition is very dangerous because the impact can cause floods, landslides and negative effects on plants.

ULASAN

Kabupaten Aceh Jaya terdiri atas 9 Kecamatan, 21 Mukim, 172 Desa. Kecamatan Setia Bakti merupakan kecamatan terluas dengan luas wilayah sekitar 629 Km², sedangkan Kecamatan Teunom mempunyai luas wilayah terkecil yaitu sekitar 141 Km².

Calang merupakan Ibukota Kabupaten Aceh Jaya. Kecamatan terdekat dari pusat kota Calang adalah Krueng Sabee dan Setia Bakti, sedangkan Kecamatan terjauh adalah Jaya dan Indrajaya.

Kecamatan-kecamatan di wilayah Kabupaten Aceh Jaya berbatasan langsung dengan Samudera Indonesia. Jalur sepanjang pantai juga merupakan tempat permukiman penduduk terpadat dibandingkan dengan daerah pemukiman yang jauh dari pantai. Jaringan jalan yang menyusuri pinggir pantai yang menghubungkan Banda Aceh dengan kota-kota di bagian barat dan selatan provinsi ini menjadi faktor yang sangat mendukung bagi penduduk untuk membangun permukiman di sepanjang pantai. Pusat-pusat

DESCRIPTION

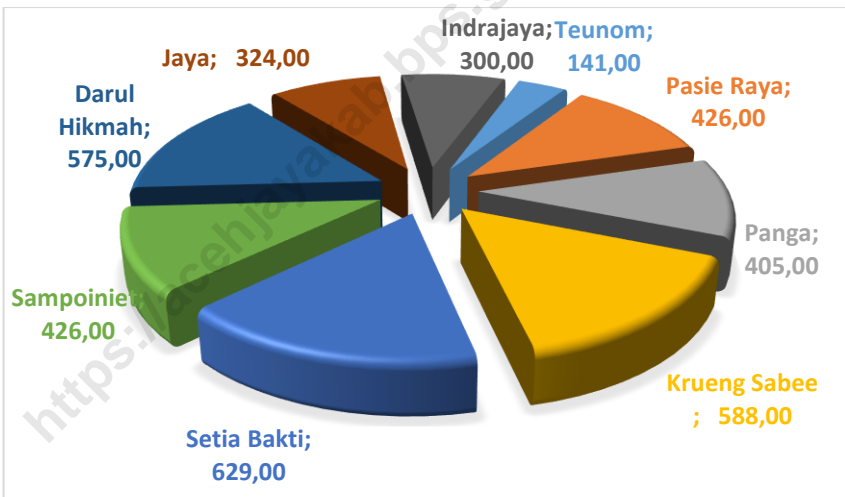
Aceh Jaya Regency consists of 9 Sub District, 21 Subdivision of a sub district, and 172 Village. Setia Bakti Sub-District is the largest sub-district with an area of approximately 629 km², while Teunom Sub-District has the smallest land area of around 141 km².

Calang is capital of Aceh Jaya Regency, Nearest Sub District from calang is Krueng Sabee and Setia Bakti, While the farthest is Jaya and Indrajaya..

Sub-districts in Aceh Jaya regency directly adjacent to the Indonesian Ocean. Paths along the coast is also the most densely populated residential areas compared to residential areas away from the coast. Road network along the coast that connects Banda Aceh with cities in western and southern parts of the province into a very supportive factor for the population to build settlements along the coast. Trading centers and various other economic activity was generally located in cities of sub-district located along the coast of this region.

perdagangan dan berbagai aktivitas perekonomian lainnya pun pada umumnya berlokasi di kota-kota kecamatan yang berada di sepanjang pantai wilayah ini.

Gambar 1 Luas Wilayah Menurut Kecamatan di Kabupaten Aceh Jaya (km²), 2018
Picture **Total Area by Sub-district In Aceh Jaya Regency (square.km), 2018**



Tabel 1.1 Luas Daerah Menurut Kecamatan di Kabupaten Aceh Jaya, 2018
Table *Total Area by Sub District in Aceh Jaya Regency, 2018*

	Kecamatan Sub District	Ibukota Kecamatan Capital of Sub District	Luas¹ (km²) Total Area¹ (square.km)
	(1)	(2)	(3)
1	Teunom	Teunom	141.00
2	Pasie Raya	Tuwi Kareung	426.00
3	Panga	Keudee Panga	405.00
4	Krueng Sabee	Krueng Sabee	588.00
5	Setia Bakti	Lageun	629.00
6	Sampoiniet	Lhokkruet	426.00
7	Darul Hikmah	Pajar	575.00
8	Jaya	Lamno	324.00
9	Indrajaya	Kuta Bahagia	300.00
	Aceh Jaya		3 814.00

Lanjutan Tabel/Continued Table 1.1.1

Kecamatan Sub District	Persentase terhadap Luas Kabupaten/Kota Percentage to Regency/Municipality's Area
(1)	(4)
1 Teunom	3.70
2 Pasie Raya	11.17
3 Panga	10.62
4 Krueng Sabee	15.42
5 Setia Bakti	16.49
6 Sampoiniet	11.17
7 Darul Hikmah	15.08
8 Jaya	8.50
9 Indrajaya	7.87
Aceh Jaya	100.00

Catatan/Note: ¹ Berdasarkan Peraturan Menteri Dalam Negeri Nomor 137 Tahun 2018 tanggal 29 Desember 2018/Based on Minister of Home Affairs Regulation Number 137/2018, December 29, 2018

Sumber/Source: Bagian Tata Pemerintahan Setdakab Aceh Jaya/Government Division of Aceh Jaya Regency

Tabel 1.2 Jarak dari Ibukota Kecamatan ke Ibukota Kabupaten di Kabupaten Aceh Jaya, (km), 2018
Table *Distance between Sub District Capital and Regency Capital in Aceh Jaya Regency (km), 2018*

	Kecamatan Sub District	Ibukota Kecamatan Capital of Sub District	Jarak ke Ibukota Kabupaten Distance to Regency Capital
	(1)	(2)	(3)
1	Teunom	Teunom	34.70
2	Pasie Raya	Tuwi Kareung	42.00
3	Panga	Keudee Panga	22.30
4	Krueng Sabee	Krueng Sabee	0.00
5	Setia Bakti	Lageun	19.20
6	Sampoiniet	Lhokkruet	42.00
7	Darul Hikmah	Pajar	26.60
8	Jaya	Lamno	75.00
9	Indrajaya	Kuta Bahagia	70.00

Sumber/Source: Bagian Tata Pemerintahan Setdakab Aceh Jaya/Government Divison of Aceh Jaya Regency

Tabel 1.3
Table

Jumlah Bencana Alam Menurut Kecamatan di Kabupaten Aceh Jaya, 2018
Numbers of Natural Disaster by Sub District in Aceh Jaya Regency, 2018

Kecamatan Sub District	Banjir Flood	Gempa Bumi Earthquake	Tsunami Tsunami	Tanah Longsor Landslide	Kebakaran Lahan/Rumah Fires	Angin Puting Beliung Tornado
(1)	(2)	(3)	(4)	(5)	(6)	(7)
1 Teunom	2	-	-	-	4	1
2 Pasie Raya	3	-	-	-	-	1
3 Panga	-	-	-	-	1	-
4 Krueng Sabee	1	-	-	-	8	-
5 Setia Bakti	3	-	-	3	-	-
6 Sampoiniet	1	-	-	2	2	1
7 Darul Hikmah	3	-	-	-	1	-
8 Jaya	-	-	-	-	1	-
9 Indrajaya	1	-	-	1	1	-
Aceh Jaya	14	-	-	6	18	3

Sumber/Source: Badan Penanggulangan Bencana Kabupaten Aceh Jaya / BPBK of Aceh Jaya Regency

Tabel 1.4 Jumlah Desa Rawan Bencana Alam Menurut Kecamatan di Kabupaten Aceh Jaya, 2018
Numbers of Villages has Classified Natural Disaster by Sub District in Aceh Jaya Regency, 2018

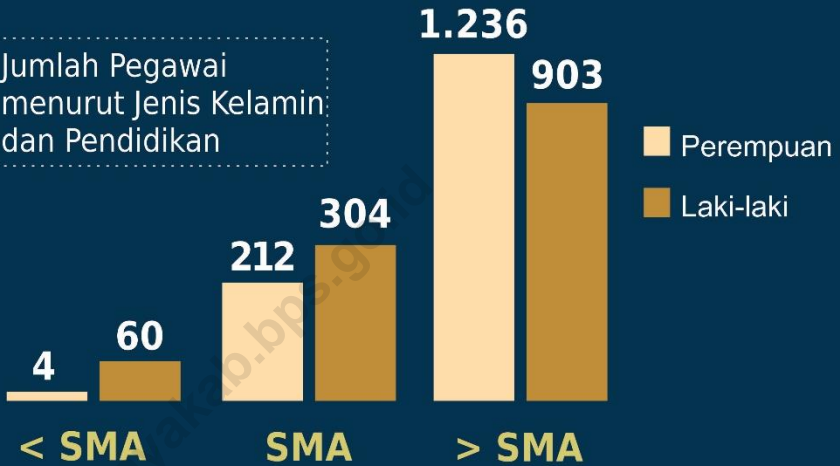
Kecamatan Sub District	Banjir Flood	Gempa Bumi Earthquake	Tsunami Tsunami	Tanah Longsor Landslide	Kebakaran Lahan Fires	Angin Puting Beliung Tornado
(1)	(2)	(3)	(4)	(5)	(6)	(7)
1 Teunom	14	22	12	-	3	2
2 Pasie Raya	14	14	-	3	-	-
3 Panga	19	20	4	8	1	1
4 Krueng Sabee	9	17	10	6	6	8
5 Setia Bakti	9	13	6	6	1	3
6 Sampoiniet	17	19	10	5	7	3
7 Darul Hikmah	15	19	3	6	3	3
8 Jaya	15	34	13	11	-	7
9 Indrajaya	12	14	8	19	1	1
Aceh Jaya	124	172	66	64	22	28

Sumber/Source: Badan Penanggulangan Bencana Kabupaten Aceh Jaya / BPBK of Aceh Jaya Regency

2

PEMERINTAHAN GOVERNMENT

Jumlah Pegawai
menurut Jenis Kelamin
dan Pendidikan



JUMLAH PNS

2.719

ORANG



PENJELASAN TEKNIS

TECHNICAL NOTES

- | | |
|---|---|
| <p>1. Anggota Dewan Perwakilan Rakyat Daerah (DPRD) dipilih melalui pemilihan umum (pemilu) dan dilantik dalam masa jabatan lima tahun.</p> | <p>1. <i>Regional House of Representatives (DPRD) members are elected through a general election and appointed for a five-years membership.</i></p> |
| <p>2. Susunan pemerintahan Republik Indonesia periode 2014–2019 terdiri dari presiden, wakil presiden, lembaga tinggi negara, kementerian, setingkat menteri, dan Lembaga Pemerintahan Non Kementerian (LPNK).</p> | <p>2. <i>The government structure of the Republic of Indonesia period 2009–2014 consists of president, vice president, state supreme agencies, ministries, ministerial level institutions, and non-ministerial institutions.</i></p> |
| <p>3. Lembaga tinggi negara terdiri dari Majelis Permusyawaratan Rakyat (MPR), Dewan Perwakilan Rakyat (DPR), Badan Pemeriksa Keuangan (BPK), dan Mahkamah Agung (MA), Dewan Perwakilan Daerah (DPD), Mahkamah Konstitusi (MK), dan Komisi Yudisial (KY).</p> | <p>3. <i>State supreme agencies consist of The People's Consultative Assembly, The House of Representative, The Audit Board of the Republic of Indonesia, Supreme Court, Local Councils, Constitutional Court, and Judicial Commission.</i></p> |
| <p>4. Kementerian terdiri dari kementerian koordinator dan kementerian.</p> | <p>4. <i>Ministries consist of coordinating ministry and departmental ministry.</i></p> |
| <p>5. Kementerian koordinator terdiri dari bidang politik, hukum, dan keamanan (Polhukam), bidang perekonomian, bidang pembangunan manusia dan</p> | <p>5. <i>Coordinating ministries consist of Coordinating Ministry for Political, Legal, and Security Affairs, Coordinating Ministry for the Economy, Coordinating Ministry for Maritime Affairs, and Coordinating</i></p> |

GOVERNMENT

kebudayaan, dan bidang
kemaritiman.

*Ministry for Human Development and
Culture*

6. Kementerian terdiri dari
Kementerian Sekretaris Negara,
Kementerian Dalam Negeri,
Kementerian Luar Negeri,
Kementerian Perencanaan
Pembangunan Nasional/Bappenas,
Kementerian Pertahanan,
Kementerian Hukum dan Hak Asasi
Manusia, Kementerian Keuangan,
Kementerian Energi dan Sumber
Daya Mineral, Kementerian
Perindustrian, Kementerian
Perdagangan, Kementerian
Pertanian, Kementerian
Perhubungan, Kementerian Kelautan
dan Perikanan, Kementerian
Ketenagakerjaan, Kementerian
Badan Usaha Milik Negara,
Kementerian Koperasi dan UKM,
Kementerian Pekerjaan Umum dan
Perumahan Rakyat, Kementerian
Lingkungan Hidup dan Kehutanan,
Kementerian Agraria dan Tata
Ruang/Badan Pertanahan Nasional,
Kementerian Kesehatan,
Kementerian Kebudayaan dan
Pendidikan Dasar Menengah,
Kementerian Sosial, Kementerian
Agama, Kementerian Pariwisata,
Kementerian Komunikasi dan
Informatika, Kementerian

6. *Departmental Ministries consist of
State Secretary; Ministry of Home
Affairs; Ministry of Foreign Affairs;
Ministry of National Development
Planning/Chairperson of National
Development Planning Agency;
Ministry of Defense; Ministry of Justice
and Human Rights; Ministry of
Finance; Ministry of Energy and
Mineral Resources; Ministry of
Industry; Ministry of Trade; Ministry of
Agriculture; Ministry of
Transportation; Ministry of Maritime
Affairs and Fisheries; Ministry of
Manpower; Ministry of State Owned
Enterprises; Ministry of Cooperatives
and Small and Medium Enterprises;
Ministry of Public Works and Public
Housing; Ministry of Environment and
Forestry; Ministry of Agrarian Affairs
and Spatial Planning/National Land
Agency; Ministry of Health; Ministry of
Culture and Elementary & Secondary
Education; Ministry of Social Services;
Ministry of Religious Affairs; Ministry
of Tourism; Ministry of
Communication and Informatics;
Ministry of Empowerment of State
Apparatus and Bureaucracy Reform;
Ministry of Youth and Sports Affairs;
Ministry of Village Development,*

Pendayagunaan Aparatur Negara dan Reformasi Birokrasi, Kementerian Pemuda dan Olahraga, Kementerian Desa, Pembangunan Daerah Tertinggal dan Transmigrasi, Kementerian Riset Teknologi dan Pendidikan Tinggi, dan Kementerian Pemberdayaan Perempuan dan Perlindungan Anak.

Disadvantaged Regions and Transmigration; Ministry of Research, Technology, and Higher Education; and Ministry of Women Empowerment and Child Protection.

7. Setingkat Menteri terdiri dari Kejaksaan Agung, Tentara Nasional Indonesia, dan Kepolisian Negara Republik Indonesia
7. *Ministerial Level Officials consist of, Attorney General, Indonesian National Defense Force, and Indonesian National Police.*
8. Lembaga Pemerintah Non Kementerian terdiri dari Arsip Nasional Republik Indonesia, Badan Intelijen Negara, Badan Kepegawaian Negara, Badan Kependudukan dan Keluarga Berencana Nasional, Badan Koordinasi Penanaman Modal, Badan Informasi Geospasial, Badan Meteorologi, Klimatologi, dan Geofisika, Badan Narkotika Nasional, Badan Nasional Penanggulangan Bencana, Badan Nasional Penanggulangan Terorisme, Badan Nasional Penempatan dan Perlindungan Tenaga Kerja Indonesia, Badan Pengawasan Obat dan Makanan, Badan Pengawasan Tenaga Nuklir, Badan Pengawasan Keuangan dan Pembangunan, Badan Pengkajian dan Penerapan
8. *Non Ministerial Institutions consist of National Archive of the Republic of Indonesia, State Intelligence Board, National Civil Service Agency, National Population and Family Planning Board, Investment Coordinating Board, Geospatial Information Agency, Meteorology, Climatology, and Geophysics Agency, National Narcotics Agency, National Agency for Disaster Management, National Counter Terrorism Agency, The National Authority for The Placement and Protection of Indonesian Overseas Workers, National Agency of Drugs and Foods Control, Nuclear Energy Controlling Board, Audit and Development Supervising Agency, Agency for the Assesment and Application*

GOVERNMENT

Teknologi, Badan Pusat Statistik, Badan SAR Nasional, Badan Standardisasi Nasional, Badan Tenaga Nuklir Nasional, Lembaga Administrasi Negara, Lembaga Ilmu Pengetahuan Indonesia, Lembaga Ketahanan Nasional, Lembaga Kebijakan Pengadaan Barang/Jasa Pemerintah, Lembaga Penerbangan dan Antariksa Nasional, Lembaga Sandi Negara, dan Perpustakaan Nasional Republik Indonesia.

Technology, BPS-Statistics Indonesia, National Search and Rescue Agency, National Standardization Board, National Nuclear Energy Board, National Institute of Administration, National Institute of Science, National Resilience Institute, Government Procurement Policy Board, National Institute of Space and Aeronautics, National Crypto Agency, and National Library of Republic of Indonesia.

<https://acehjayakab.bps.go.id>

ULASAN**DESCRIPTION**

Kabupaten Aceh Jaya, yang didirikan pada tahun 2002 mempunyai wilayah administrasi bawahan 9 kecamatan, 21 mukim dan 172 desa. Ibukota kabupaten terletak di Calang. Lamno dan Kuta Bahagia merupakan dua ibukota kecamatan yang terletak cukup jauh dari pusat ibukota kabupaten. Lamno yang merupakan ibukota Kecamatan Jaya berjarak 75 km dari kota Calang dan Kuta Bahagia yang merupakan ibukota Kecamatan Indra Jaya berjarak 70,0 km.

Sementara itu jumlah wakil rakyat yang duduk pada lembaga legislatif yaitu Dewan Perwakilan Rakyat Daerah (DPRD) Kabupaten Aceh Jaya pada tahun 2018 sama seperti pada tahun 2017 yaitu sebanyak 20 orang. Namun terdapat perubahan struktur pada 2018 dari 2017 jika ditinjau berdasarkan jenis kelamin, dimana pada tahun 2017 hanya terdapat satu anggota yang berjenis kelamin perempuan sedangkan pada tahun 2018 berubah menjadi dua orang. Wakil rakyat tersebut merupakan hasil dari pemilihan umum yang telah berlangsung pada April 2014 lalu dengan masa bakti 2014-2019

Jumlah Pegawai Negeri Sipil (PNS) Daerah pada tahun 2018 adalah 2.719 orang. Bila dirinci berdasarkan jenis kelamin, sebesar 1.267 orang diantaranya

Aceh Jaya Regency was founded in 2002 had a subordinate administrative region of 9 districts, 21 Mukim and 172 villages. The district capital lies in Calang. Lamno and Kuta Bahagia are the two capital district is located quite far from the center of the district capital. Lamno which is the capital of District Jaya is 75 km from the city of Calang and Kuta Bahagia which is the capital of Indra Jaya District is 70.0 km.

Meanwhile the number of representatives who sit on the legislature, namely the House of Representatives District (DPRK) in Aceh Jaya in 2018 the same as in the year 2017 as many as 20 people. However, there was structural changes based on gender. In 2017, there was only one female member while in 2018 change to two people. Representatives of the people is the result of the elections that have taken place in April 2014 and the term of office 2014-2019.

Total of all Civil Servants (PNS) in 2018 amounted to 2,719 people. When specified by sex, 1,267 of them are male and 1,452 women.

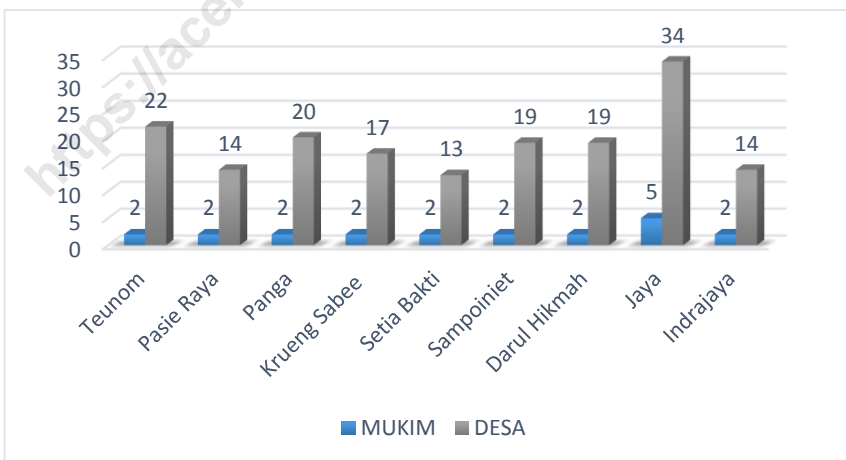
GOVERNMENT

adalah Laki laki dan 1.452 orang Perempuan.

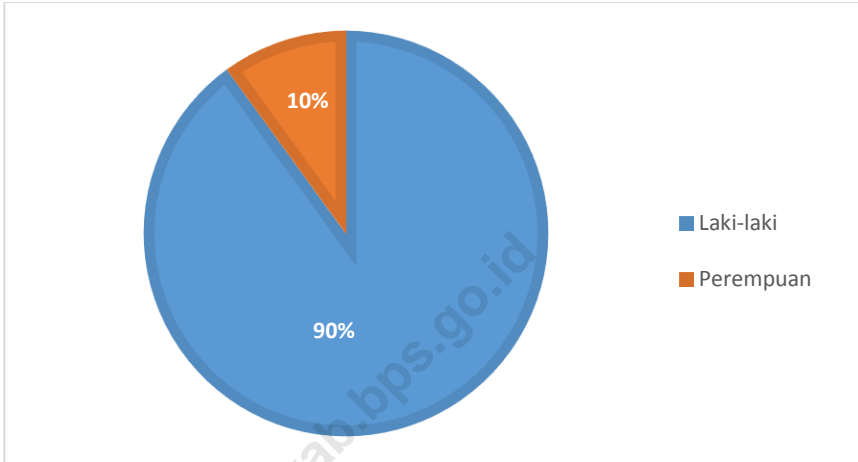
Bila dilihat menurut tingkat pendidikan, dari 2.719 PNS di Kabupaten Aceh Jaya, sebagian besar atau 59,36 persen merupakan sarjana/S1/S2/S3. Selanjutnya, 19,31 persen merupakan lulusan diploma I/II/III, 18,98 persen SMA, dan 2,35 persen dibawah SMA.

When viewed by educational level, from 2,719 civil servants in Aceh Jaya Regency, most of civil servants or 59.36 percent are university graduates. Furthermore, 19.31 percent are diploma graduates I/II/III, 18.98 percent are high school graduates, and 2.35 percent below high school.

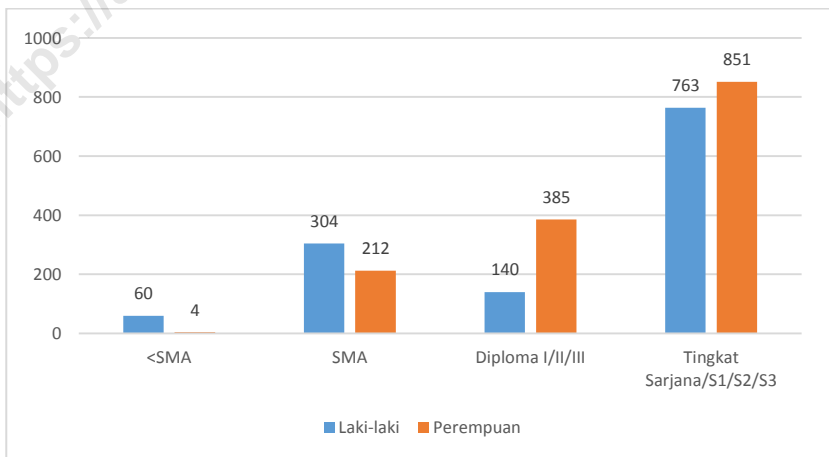
Gambar 2 Jumlah Desa dan Mukim Menurut Kecamatan di Kabupaten Aceh Jaya, 2018
Picture Number of Village and Mukim by Sub District in Aceh Jaya Regency, 2018



Gambar 3 **Persentase Anggota DPRD Aceh Jaya Menurut Jenis Kelamin di Kabupaten Aceh Jaya, 2018**
Percentage of Member of The Regional House by Sex in Aceh Jaya Regency, 2018



Gambar 4 **Jumlah Pegawai Negeri Sipil Menurut Tingkat Pendidikan dan Jenis Kelamin di Kabupaten Aceh Jaya, 2018**
Number of Civil Servants by Education Level and Sex in Aceh Jaya Regency, 2018



2.1 Wilayah Administratif/Administrative Area

Tabel 2.1.1 Jumlah Kelurahan/Desa Menurut Kecamatan di Kabupaten Aceh Jaya, 2018
Number of Sub District by Sub District in Aceh Jaya Regency, 2018

	Kecamatan Sub District	2014	2015	2016	2017	2018
	(1)	(2)	(3)	(4)	(5)	(6)
1	Teunom	22	22	22	22	22
2	Pasie Raya	14	14	14	14	14
3	Panga	20	20	20	20	20
4	Krueng Sabee	17	17	17	17	17
5	Setia Bakti	13	13	13	13	13
6	Sampoiniet	19	19	19	19	19
7	Darul Hikmah	19	19	19	19	19
8	Jaya	34	34	34	34	34
9	Indrajaya	14	14	14	14	14
	Aceh Jaya	172	172	172	172	172

Sumber/Source: Peraturan Kepala Badan Pusat Statistik Nomor 29 Tahun 2018 tentang Perubahan Atas Peraturan Kepala Badan Pusat Statistik Nomor 55 Tahun 2017 tentang Kode dan Nama Wilayah Kerja Statistik Tahun 2017/Chief Statistician Regulation Number 29/2018, January 15 2018, as a revision of Chief Statistician Regulation Number 55 of 2017 on Code and Name of Regional Level of Data Collection.

2.2 Sumber Daya Manusia/*Human Resources*

Tabel 2.2.1 Jumlah Pegawai Negeri Sipil Menurut Jabatan dan Jenis Kelamin di Kabupaten Aceh Jaya, 2017 dan 2018
Number of Civil Servants by Occupation and Sex in Aceh Jaya Regency, 2017 and 2018

Jabatan <i>Occupation</i>	2017			2018		
	Laki-Laki <i>Male</i>	Perempuan <i>Female</i>	Jumlah <i>Total</i>	Laki-Laki <i>Male</i>	Perempuan <i>Female</i>	Jumlah <i>Total</i>
(1)	(2)	(3)	(4)	(5)	(6)	(7)
Fungsional Tertentu <i>Specific Functional</i>	415	937	1 352	409	941	1 350
Fungsional Umum/Staf <i>General Function</i>	570	418	988	520	381	901
<i>Struktural/Structural</i>						
Eselon V/ <i>5th Echelon</i>	-	-	-	-	-	-
Eselon IV/ <i>4th Echelon</i>	198	97	295	208	108	316
Eselon III/ <i>3th Echelon</i>	113	20	133	99	21	120
Eselon II/ <i>2th Echelon</i>	20	3	23	28	4	32
Eselon I/ <i>1th Echelon</i>	-	-	-	-	-	-

Sumber/Source: BKPSDM/Personnel, Education and Human Resources Agency of Aceh Jaya Regency

GOVERNMENT

Tabel 2.2.2 Jumlah Pegawai Negeri Sipil Menurut Tingkat Pendidikan dan Jenis Kelamin di Kabupaten Aceh Jaya, 2017 dan 2018
Number of Civil Servants by Educational Level and Sex in Aceh Jaya Regency, 2017 and 2018

Tingkat Pendidikan <i>Educational Level</i>	2017			2018		
	Laki-Laki <i>Male</i>	Perempuan <i>Female</i>	Jumlah <i>Total</i>	Laki-Laki <i>Male</i>	Perempuan <i>Female</i>	Jumlah <i>Total</i>
(1)	(2)	(3)	(4)	(5)	(6)	(7)
Sampai dengan SD <i>Up to Primary School</i>	1	1	0	1
SLTP/Sederajat <i>General Vocational Junior High School</i>	30	59	4	63
SMA/Sederajat <i>General Vocational Senior High School</i>	529	304	212	516
Diploma I, II/Akta I, II	105	48	58	106
Diploma III/Akta III/Sarjana Muda <i>Diploma III/Akta III/Bachelor</i>	431	92	327	419
Tingkat Sarjana/S1/S2/S3 <i>University Graduates</i>	1 632	763	851	1 614
Jumlah/Total	2 791	1 267	1 452	2 719

Sumber/Source: BKPSDM/Personnel, Education and Human Resources Agency of Aceh Jaya Regency

Tabel 2.2.3 Jumlah Pegawai Negeri Sipil Menurut Tingkat Kepegangatan dan Jenis Kelamin di Kabupaten Aceh Jaya, 2017 dan 2018

Number of Civil Servants by Hierarchy and Sex in Aceh Jaya Regency, 2017 and 2018

Pangkat/Golongan/Ruang <i>Hierarchy</i>	2017			2018		
	Laki- Laki <i>Male</i>	Perempuan <i>Female</i>	Jumlah <i>Total</i>	Laki- Laki <i>Male</i>	Perempuan <i>Female</i>	Jumlah <i>Total</i>
(1)	(2)	(3)	(4)	(5)	(6)	(7)
1. I/A (Juru Muda)	1
2. I/B (Juru Muda Tingkat I)	3
3. I/C (Juru)	7
4. I/D (Juru Tingkat I)	4
Golongan I/ <i>Range I</i>	15
5. II/A (Pengatur Muda)	61
6. II/B (Pengatur Muda Tk I)	132
7. II/C (Pengatur)	264
8. II/D (Pengatur Tingkat I)	98
Golongan II/ <i>Range II</i>	555
9. III/A (Penata Muda)	424
10. III/B (Penata Muda Tk. I)	462
11. III/C (Penata)	568
12. III/D (Penata Tingkat I)	345
Golongan III/ <i>Range III</i>	1 799
13. IV/A (Pembina)	204
14. IV/B (Pembina Tk. I)	131
15. IV/C (Pembina Tingkat I)	15
16. IV/D (Pembina Utama Madya)	0

GOVERNMENT

Lanjutan Tabel/*Continued Table 2.2.3*

Jabatan <i>Occupation</i>	2017			2018		
	Laki- Laki <i>Male</i>	Perempuan <i>Female</i>	Jumlah <i>Total</i>	Laki- Laki <i>Male</i>	Perempuan <i>Female</i>	Jumlah <i>Total</i>
(1)	(2)	(3)	(4)	(5)	(6)	(7)
17. IV/E (Pembina Utama)	0
Golongan IV/ <i>Range IV</i>	350
Jumlah/<i>Total</i>	2 719

Sumber/*Source: BKPSDM/Personnel, Education and Human Resources Agency Of Aceh Jaya Regency*

2.3 Dewan Perwakilan Rakyat Daerah/*The Regional House of Representative*

Tabel 2.3.1 Jumlah Anggota Dewan Perwakilan Rakyat Daerah Menurut Partai Politik dan Jenis Kelamin di Kabupaten Aceh Jaya, 2018
Number of Members of The Regional House of Representatives by Political Parties and Sex in Aceh Jaya Regency, 2018

Partai Politik <i>Political Parties</i>	Jenis Kelamin/ <i>Sex</i>		
	Laki-Laki <i>Male</i>	Perempuan <i>Female</i>	Jumlah <i>Total</i>
(1)	(2)	(3)	(4)
1. Partai Aceh	9	1	10
2. Partai Golkar	4	0	4
3. Partai Demokrat	3	0	3
4. PPP	1	1	2
5. PDA	1	0	1
Aceh Jaya	18	2	20

Sumber/*Source*: Sekretariat DPRK Aceh Jaya / *Secretary of Aceh Jaya Regency's House of Representative*

GOVERNMENT

Tabel 2.3.2 Jumlah Peraturan Daerah (Perda) yang dihasilkan DPRK, 2015-2018
Table *Number of Local Regulation by Regional House of Representatives, 2015-2018*

Peraturan Daerah <i>Local Regulation</i>	Tahun / Year			
	2015	2016	2017	2018
(1)	(2)	(3)	(4)	(5)
1. Peraturan Daerah	12	10	14	10
2. Peraturan Daerah (inisiatif) DPRK	0	0	1	1
Aceh Jaya	12	12	15	11

Sumber/Source: Sekretariat DPRK Aceh Jaya / Secretary of Aceh Jaya Regency's House of Representative

3

KEPENDUDUKAN & KETENAGAKERJAAN

POPULATION AND EMPLOYMENT

Tingkat Partisipasi Angkatan Kerja
(TPAK) Aceh Jaya 2018

70,73

Laki-laki

86,33

12,60%

dari pekerja* laki-laki
berstatus pekerja bebas dan
pekerja keluarga/tidak dibayar

Perempuan

53,29

36,47%

dari pekerja* wanita
berstatus pekerja bebas dan
pekerja keluarga/tidak dibayar



TINGKAT PENGANGGURAN

Unemployment Rate

4,95

*pekerja yang dimaksud adalah penduduk usia
15 tahun ke atas yang bekerja selama seminggu lalu

PENJELASAN TEKNIS

1. Sumber utama data kependudukan adalah sensus penduduk yang dilaksanakan setiap sepuluh tahun sekali. Sensus penduduk telah dilaksanakan sebanyak enam kali sejak Indonesia merdeka, yaitu tahun 1961, 1971, 1980, 1990, 2000, dan 2010.

Di dalam sensus penduduk, pencacahan dilakukan terhadap seluruh penduduk yang berdomisili di wilayah teritorial Indonesia termasuk warga negara asing kecuali anggota korps diplomatik negara sahabat beserta keluarganya.

Metode pengumpulan data dalam sensus dilakukan dengan wawancara antara petugas sensus dengan responden dan juga melalui *e-census*. Pencatatan penduduk menggunakan konsep *usual residence*, yaitu konsep di mana penduduk biasa bertempat tinggal. Bagi penduduk yang bertempat tinggal tetap dicacah di mana mereka biasa tinggal, sedangkan untuk penduduk yang tidak bertempat tinggal tetap dicacah di tempat di mana mereka ditemukan petugas sensus pada malam ‘Hari Sensus’. Termasuk penduduk yang tidak bertempat tinggal tetap adalah tuna wisma, awak kapal berbendera

TECHNICAL NOTES

1. *The main source of demographic data is population census, which is conducted every ten years. Population Census has been conducted six times since Indonesia’s independence: 1961, 1971, 1980, 1990, 2000, and 2010.*

The population census enumerates all residents who domicile in the entire territory of Indonesia including foreign citizens except the diplomatic corps members and their families.

The method of data collection in a population census involves interviewing respondents and conducting e-census. Enumeration of the population uses the concept of “usual residence”, which is the concept of “places where people usually live”. De jure was applied to the permanent residents, while de facto was applied to non-permanent residents. The permanent residents were enumerated in place where they normally live, the non-permanent residents were enumerated where they were found by the enumerators, on the night of ‘Census Date’. The non permanent residents include homeless people, ship crew, boat people, remote area community, and internally displaced

POPULATION AND EMPLOYMENT

Indonesia, penghuni perahu/rumah apung, masyarakat terpencil/terasing, dan pengungsi. Bagi mereka yang mempunyai tempat tinggal tetap dan sedang bepergian ke luar wilayah lebih dari enam bulan, tidak dicacah di tempat tinggalnya, tetapi dicacah di tempat tujuannya. Untuk tahun yang tidak dilaksanakan sensus penduduk, data kependudukan diperoleh dari hasil proyeksi penduduk. Proyeksi penduduk merupakan suatu perhitungan ilmiah yang didasarkan pada asumsi dari komponen-komponen perubahan penduduk, yaitu kelahiran, kematian, dan migrasi. Proyeksi penduduk Indonesia 2010–2035 menggunakan data dasar penduduk hasil SP2010.

2. **Penduduk Indonesia** adalah semua orang yang berdomisili di wilayah teritorial Indonesia selama 6 bulan atau lebih dan atau mereka yang berdomisili kurang dari 6 bulan tetapi bertujuan menetap.
3. **Laju pertumbuhan penduduk** adalah angka yang menunjukkan persentase pertambahan penduduk dalam jangka waktu tertentu.

persons. Those who had permanent residence and had been travelling away from their home for six months or more were not enumerated in their permanent place, but in the place where they were during the census.

For the periods where the population census is not conducted, population projection is done to estimate population during those years. The population projection is an estimate based on the demographic components, such as birth, death, and migration. Indonesia's 2010–2035 population projection used the 2010 Population Census as the base population.

2. ***The population of Indonesia*** are all residents of the entire territory of Indonesia who have stayed for six months or longer, and those who intended to stay more than six months even though their length of stay is less than six months.
3. ***The growth rate of population*** is the number that show percentage of population growth within a specified period.

- | | |
|--|---|
| <p>4. Kepadatan penduduk adalah rasio banyaknya penduduk per kilometer persegi.</p> | <p>4. Population density is ratio of population per square kilometer.</p> |
| <p>5. Rasio jenis kelamin adalah perbandingan antara penduduk laki-laki dan penduduk perempuan pada suatu wilayah dan waktu tertentu. Biasanya dinyatakan dengan banyaknya penduduk laki-laki untuk 100 penduduk perempuan.</p> | <p>5. Sex ratio is the ratio of males population to females population in a given area and time, usually expressed as the number of males for every 100 females.</p> |
| <p>6. Distribusi penduduk adalah pola persebaran penduduk di suatu wilayah, baik berdasarkan batas-batas geografis maupun berdasarkan batas-batas administrasi pemerintahan.</p> | <p>6. Population distribution is the pattern of population distribution in an area, either by geographic boundaries or by government administrative boundaries.</p> |
| <p>7. Komposisi penduduk adalah pola persebaran penduduk menurut karakteristiknya, contoh: penduduk menurut kelompok umur, penduduk menurut jenis kelamin</p> | <p>7. Population composition is the pattern of population distribution by its characteristics, example: population by age group, population by sex</p> |
| <p>8. Rumah tangga adalah seseorang atau sekelompok orang yang mendiami sebagian atau seluruh bangunan fisik/sensus dan biasanya tinggal bersama serta pengelolaan makan dari satu dapur. Yang dimaksud makan dari satu dapur adalah jika pengurusan kebutuhan sehari-harinya dikelola bersama-sama menjadi satu.</p> | <p>8. Household is an individual or group of people living in a physical/census building unit or part of it and usually commit on a common provision for food and other essentials of living. Common provision for food means one organising daily needs for all of household members.</p> |

POPULATION AND EMPLOYMENT

9. **Anggota rumah tangga** adalah semua orang yang biasanya bertempat tinggal di suatu rumah tangga, baik yang berada di rumah pada waktu pencacahan maupun yang sementara tidak ada.
10. **Rata-rata anggota rumah tangga** adalah angka yang menunjukkan rata-rata jumlah anggota rumah tangga per rumah tangga.
11. Istilah migrasi seumur hidup disebut bila provinsi tempat tinggal seseorang pada saat pencacahan berbeda dengan provinsi tempat lahirnya.
12. Istilah migrasi risen disebut bila provinsi tempat tinggal seseorang pada saat pencacahan berbeda dengan provinsi tempat tinggalnya 5 tahun yang lalu.
13. **Penduduk usia kerja** adalah penduduk yang berumur 15 tahun ke atas.
14. **Angkatan kerja** adalah penduduk usia kerja (15 tahun ke atas) yang bekerja, punya pekerjaan namun sementara tidak bekerja, dan pengangguran.
9. **Household member** are those who usually lives in a household regardless of their location at the time of enumeration.
10. **Average household size** is the average number of household members per household.
11. *Lifetime migration terminology if someone's province of residence at the time of enumeration was different from his/her province of birthplace.*
12. *Recent migration terminology if someone's province of residence at the time of enumeration was different from his/her province of residence 5 years ago.*
13. **Working age population** is persons of 15 years and over.
14. **Labor force or economically active** are persons of 15 years and over, who in the previous week were working, temporarily absent from work but having jobs, and unemployment.

KEPENDUDUKAN DAN KETENAGAKERJAAN

15. **Bekerja** adalah kegiatan ekonomi yang dilakukan oleh seseorang dengan maksud memperoleh atau membantu memperoleh pendapatan atau keuntungan dan lamanya bekerja paling sedikit 1 jam secara terus menerus dalam seminggu yang lalu (termasuk pekerja keluarga tanpa upah yang membantu dalam suatu usaha/kegiatan ekonomi).
15. **Working** is economic activity conducted by a person and intended to earn income by doing work or helping to do work at least one hour continuously during the reference week (including unpaid family worker/s for any economic activity).
16. **Jumlah jam kerja seluruhnya** adalah jumlah jam kerja yang digunakan untuk bekerja (tidak termasuk jam kerja istirahat resmi dan jam kerja yang digunakan untuk hal-hal di luar pekerjaan).
16. **Total working hours** is the total hours spent by an employee to perform all jobs (excluding the time used for other activities which are not classified as work).
17. **Lapangan usaha** adalah bidang kegiatan dari pekerjaan/tempat bekerja di mana seseorang bekerja. Klasifikasi lapangan usaha mengikuti Klasifikasi Baku Lapangan Usaha Indonesia (KBLI) dalam 1 digit.
17. **Industry** is field of a person's activity or establishment. The classification of industries follows the Indonesia Standard Industrial Classification (KBLI) in one digit.
18. **Status pekerjaan** adalah kedudukan seseorang dalam unit usaha/kegiatan dalam melakukan pekerjaan.
18. **Employment status** is the status of a person at his place of work or establishment where he was employed.
19. **Berusaha sendiri tanpa dibantu orang lain** adalah bekerja atau berusaha dengan menanggung risiko secara ekonomis, yaitu dengan tidak kembalinya ongkos produksi yang
19. **Own-account worker** is a person who works at his own risk without assisted by paid per mount worker or unpaid worker include technical job or skill job.

POPULATION AND EMPLOYMENT

telah dikeluarkan dalam rangka usahanya tersebut, serta tidak menggunakan pekerja dibayar maupun pekerja tak dibayar, termasuk yang sifat pekerjaannya memerlukan teknologi atau keahlian khusus.

20. **Berusaha dibantu buruh tidak tetap/buruh tidak dibayar** adalah bekerja atau berusaha atas risiko sendiri, dan menggunakan buruh/pekerja tak dibayar dan atau buruh/pekerja tidak tetap.
20. *Employer assisted by temporary workers/unpaid worker is a person who works at his own risk and assisted by temporary worker/unpaid worker.*
21. **Berusaha dibantu buruh tetap/buruh dibayar** adalah berusaha atas risiko sendiri dan mempekerjakan paling sedikit satu orang buruh/pekerja tetap yang dibayar.
21. *Employer assisted by permanent workers/paid workers is a person who does his business at her/his own risk at least one assisted by paid permanent worker.*
22. **Buruh/karyawan/pegawai** adalah seseorang yang bekerja pada orang lain atau instansi/kantor/perusahaan secara tetap dengan menerima upah/gaji baik berupa uang maupun barang. Buruh yang tidak mempunyai majikan tetap, tidak digolongkan sebagai buruh/karyawan, tetapi sebagai pekerja bebas. Seseorang dianggap memiliki majikan tetap jika memiliki 1 (satu) majikan (orang/rumah tangga) yang sama dalam sebulan
22. *Employee is a person who work permanently for other people or institution/office/ company and gains some money/cash or goods as wage/salary. Labor who have no permanent employer is not categorized as a laborer/worker/employee but casual worker. A laborers in general is considered to have a permanent employer if he has the same employer during the past month, particularly for building*

KEPENDUDUKAN DAN KETENAGAKERJAAN

terakhir, khusus pada sektor bangunan batasannya tiga bulan. Apabila majikannya instansi/lembaga, boleh lebih dari satu.

construction sector is 3 months. If the employer is an institution, more than 1 (one) employer is allowed.

23. **Pekerja bebas** adalah seseorang yang bekerja pada orang lain/majikan/institusi yang tidak tetap (lebih dari 1 majikan dalam sebulan terakhir) di usaha pertanian baik berupa usaha rumah tangga maupun bukan usaha rumah tangga, ataupun di nonpertanian atas dasar balas jasa dengan menerima upah atau imbalan baik berupa uang maupun barang, dan baik dengan sistem pembayaran harian maupun borongan

23. **Casual employee** is a person who does not work permanently for other people/employer/ institution (more than 1 employer during the last 1 month) in agricultural sector, either home industry or not home industry, or in non-agricultural sector based on remuneration paid with money or goods, and based on daily or contact payment system.

24. **Pekerja tak dibayar** adalah seseorang yang bekerja membantu usaha untuk memperoleh penghasilan/keuntungan yang dilakukan oleh salah seorang anggota rumah tangga atau bukan anggota rumah tangga tanpa mendapat upah/gaji baik berupa uang maupun barang.

24. **Unpaid worker** is a person who intended to work without pay, either with money or good, in an establishment run by other members of the family, relative or neighbour.

ULASAN

DESCRIPTION

Penduduk

Penduduk merupakan modal bagi pembangunan daerah yang dapat diberdayakan secara tepat guna. Selain itu, penduduk juga dapat menjadi beban bagi pembangunan jika pemberdayaannya tidak diimbangi oleh kualitas sumber daya manusia (SDM) yang memadai.

Berdasarkan hasil Proyeksi Penduduk Akhir Tahun 2018, Penduduk Kabupaten Aceh Jaya berjumlah 91.087 jiwa yang terdiri dari 47.431 jiwa (52,07 persen) laki-laki dan 43.656 jiwa (47,93 persen) perempuan, sedangkan untuk konsentrasi jumlah penduduk di Kabupaten Aceh Jaya terdapat di Kecamatan Krueng Sabee dengan proporsi terbesar yaitu 15.937 jiwa (18,19 persen) dan proporsi terendah di Kecamatan Darul Hikmah yaitu 6.537 jiwa (7,46 persen).

Komposisi penduduk Kabupaten Aceh Jaya menurut jenis kelamin adalah 52,07 persen laki-laki dan 47,93 persen perempuan. Secara keseluruhan jumlah penduduk laki-laki di Kabupaten Aceh Jaya lebih tinggi dibandingkan dengan penduduk perempuan seperti tampak dari rasio jenis kelamin yang lebih besar dari 100 persen. Rasio jenis kelamin adalah perbandingan antara banyaknya

Population

Population is a resource for local development can be empowered handily. In addition, residents can also become a burden for development if empowerment is not matched by the quality of human resources (HR) is adequate.

Based on the result of Population Projection End of Year 2018, the population of Aceh Jaya Regency is 91,087 people consisting of 47,431 people (52.07 percent) of men and 43,656 people (47.93 percent) of women, while for the concentration of population in Aceh Jaya Regency is located in Kecamatan Krueng Sabee With the largest proportion of 15,937 people (18.19 percent) and the lowest proportion in Darul Hikmah sub-district is 6,537 people (7.46 percent).

The population composition of Aceh Jaya Regency by sex is 52.07 percent male and 47.93 percent female. Overall the male population in Aceh Jaya Regency is higher than the female population as evident from the sex ratio greater than 100 percent. The sex ratio is the ratio between the number of male population and the female population in a particular area and time.

penduduk laki-laki dengan penduduk perempuan pada suatu daerah dan waktu tertentu.

Komposisi penduduk Kabupaten Aceh Jaya tahun 2018 menurut kelompok umur didominasi oleh kelompok umur 25-59 tahun sebesar 43.959 jiwa (48,26 persen) usia anak-anak sampai usia remaja (0 - 24 tahun) tercatat 40.858 jiwa (44,86 persen), dan lanjut usia yaitu umur 60 tahun keatas sebesar 6.270 jiwa (6,88 persen). Kecilnya proporsi usia lanjut menunjukkan relatif masih rendahnya Angka Harapan Hidup.

Tenaga Kerja

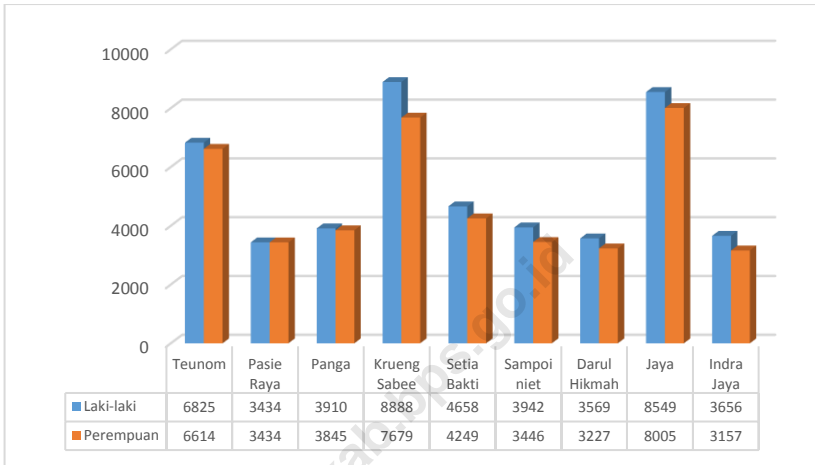
Jumlah pencari kerja terdaftar pada Dinas Transmigrasi dan Tenaga Kerja Kabupaten Aceh Jaya pada Tahun 2018 adalah 214 pencari kerja, yang terdiri dari 130 Laki laki dan 84 Perempuan. Dilihat dari Pendidikan tertinggi yang ditamatkan didominasi oleh pencari kerja dari Diploma I/II/III sebesar 74 pencari kerja (34,58 persen).

The population composition of Aceh Jaya Regency in 2018 by age group is dominated by age group 25-59 year 43,959 people (48.26 percent) age of children until teenager age (0-24 years) recorded 40,858 people (44.86 percent) and the elderly are aged 60 years and over by 6,270 people (6.88 percent). The small proportion of elderly people shows a relatively low Life Expectancy Rate.

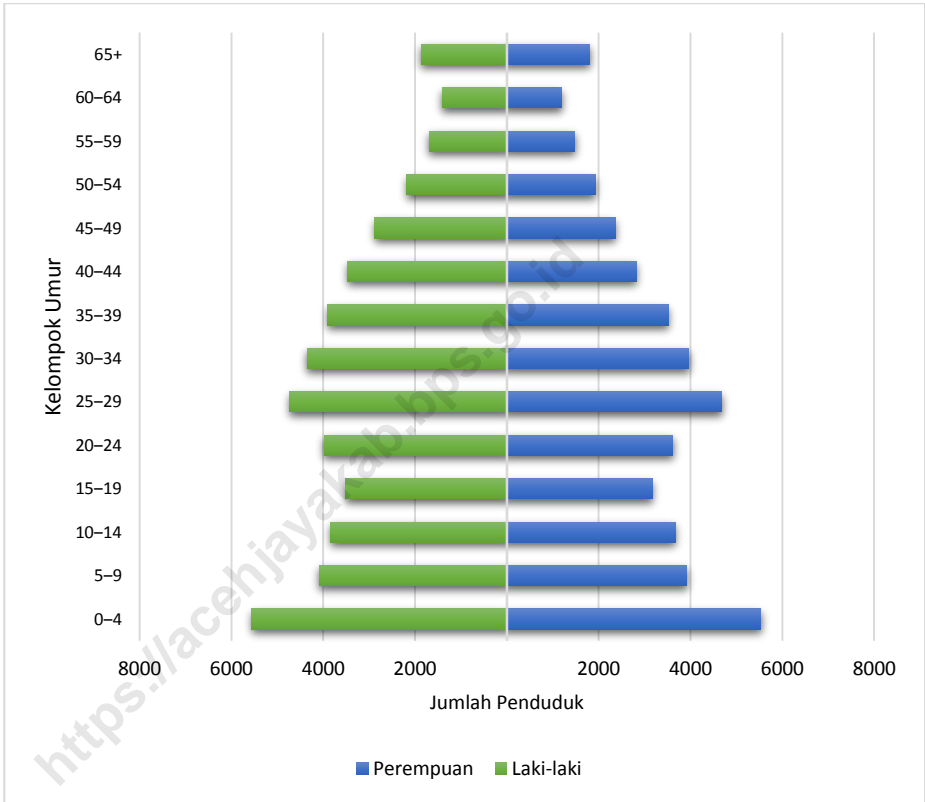
Labor

The number of job seekers registered with the Office of Transmigration and Manpower of Aceh Jaya Regency in the year 2018 is 214 job seekers, consisting of 130 Men and 84 Women. Judging from the highest education that was rescued dominated by job seekers from academy of 74 job seekers (34.58 percent).

Gambar 5 Jumlah Penduduk Kabupaten Aceh Jaya Menurut Jenis Kelamin dan Kecamatan, 2018
Picture Number of Population Aceh Jaya Regency by Sex and Sub District, 2018



Gambar 6 Piramida Penduduk Kabupaten Aceh Jaya, 2018
Picture Piramide of Population Aceh Jaya Regency, 2018



3.1 Penduduk/Population

Tabel 3.1.1 Penduduk, Laju Pertumbuhan Penduduk, Distribusi Persentase Penduduk, Kepadatan Penduduk, Rasio Jenis Kelamin Penduduk Menurut Kecamatan di Kabupaten Aceh Jaya, 2010 dan 2018
Population, Population Growth Rate, Percentage Distribution of Population, Population Density, and Population Sex Ratio by Sub District in Aceh Jaya Regency, 2010 and 2018

Kecamatan Sub District	Penduduk (ribu) Population (thousand)			Laju Pertumbuhan Penduduk per Tahun Annual Population Growth (%)	
	2010 ¹	2017 ²	2018	2017-2018	2010-2018
(1)	(2)	(3)	(4)	(5)	(6)
1 Teunom	11 394	13 222	13 439	0.24	2.65
2 Pasie Raya	5 823	6 757	6 868	0.12	1.35
3 Panga	6 575	7 630	7 755	0.14	1.53
4 Krueng Sabee	14 046	16 300	16 567	0.29	3.26
5 Setia Bakti	7 552	8 764	8 907	0.16	1.75
6 Sampoiniet	6 264	7 269	7 388	0.13	1.46
7 Darul Hikmah	5 762	6 686	6 796	0.12	1.34
8 Jaya	14 035	16 287	16 554	0.29	3.26
9 Indrajaya	5 776	6 703	6 813	0.12	1.34
Aceh Jaya	77 227	89 618	91 087	1.64	17.94

Lanjutan Tabel/ *Continued Table 3.1.1*

Kecamatan Sub District	Persentase Penduduk (ribu) <i>Percentage of Total Population</i>		Kepadatan Penduduk per km2 <i>Population Density per sq.km</i>	
	2010 ¹	2018	2010 ¹	2018
(1)	(7)	(8)	(9)	(10)
1 Teunom	22.29	14.75	30	95
2 Pasie Raya	-	7.54	-	16
3 Panga	8.51	8.51	16	19
4 Krueng Sabee	18.18	18.19	24	28
5 Setia Bakti	9.78	9.78	12	14
6 Sampoiniet	15.57	8.11	12	17
7 Darul Hikmah	-	7.46	-	12
8 Jaya	25.65	18.17	32	51
9 Indrajaya	-	7.48	-	23
Aceh Jaya	100	100	20	24

POPULATION AND EMPLOYMENT

Lanjutan Tabel/ *Continued Table 3.1.1*

Kecamatan Sub District	Rasio Jenis Kelamin/ <i>Population Sex Ratio</i>	
	2010	2018
(1)	(11)	(12)
1 Teunom	103.00	103.19
2 Pasie Raya	99.80	100.00
3 Panga	101.49	101.69
4 Krueng Sabee	115.52	115.74
5 Setia Bakti	109.42	109.63
6 Sampoiniet	114.21	114.39
7 Darul Hikmah	110.43	110.60
8 Jaya	106.59	106.80
9 Indrajaya	115.64	115.81
Aceh Jaya	108.45	108.65

Catatan/Note: ¹ Hasil SP2010 (Mei)/*The Result of the 2010 Population Census (May)*

² Hasil Proyeksi Penduduk Indonesia 2015-2045 (Pertengahan tahun/Juni)*The result of Indonesia Population Projection 2010-2035 (mid year/June)*

³ Rata-rata Laju Pertumbuhan Penduduk per tahun 2000-2010 untuk Aceh dihitung dengan menggunakan data Sensus Penduduk Aceh Nias (SPAN) 2005 dan SP2010/*Annual growth rate of population 2000-2010 to Aceh was calculated using data Aceh Nias Population Census (SPAN) 2005 and 2010 Population Census*

Sumber/Source: BPS, Sensus Penduduk (SP) 2010 dan Proyeksi Penduduk Indonesia 2015-2045/*BPS-Statistics Indonesia, 2010 Population Census and Indonesia Population Projection 2015-2045*

Tabel 3.1.2 Jumlah Penduduk Menurut Kelompok Umur dan Jenis Kelamin di Kabupaten Aceh Jaya, 2018
Population by Age Group and Sex in Aceh Jaya Regency, 2018

Kelompok Umur <i>Age Group</i>	Jenis Kelamin/ <i>Sex</i>		
	Laki-Laki <i>Male</i>	Perempuan <i>Female</i>	Jumlah <i>Total</i>
(1)	(2)	(3)	(4)
0-4	5 556	5 531	11 087
5-9	4 084	3 914	7 998
10-14	3 832	3 673	7 505
15-19	3 508	3 173	6 681
20-24	3 978	3 609	7 587
25-29	4 737	4 684	9 421
30-34	4 348	3 961	8 309
35-39	3 899	3 519	7 418
40-44	3 462	2 823	6 285
45-49	2 878	2 362	5 240
50-54	2 180	1 930	4 110
55-59	1 694	1 482	3 176
60-64	1 406	1 193	2 599
65+	1 869	1 802	3 671
Jumlah/Total	47 431	43 656	91 087

Sumber/Source: Proyeksi Penduduk Indonesia 2010-2035/Indonesia Population Projection 2010-2035

POPULATION AND EMPLOYMENT

Tabel 3.1.3 Jumlah Penduduk Wajib KTP Standar Nasional dan Realisasi Cetak e-KTP Menurut Kecamatan di Kabupaten Aceh Jaya, 2018
Number of Population Compulsory National Standard ID and realization of ID Print by Sub District in Aceh Jaya Regency, 2018

Kecamatan Sub District	Jumlah Wajib KTP Number of Compulsory National Standard ID			Realisasi Realization	
	Laki laki Male	Perempuan Female	Jumlah Total	Jumlah Total	Persentase Percentage
(1)	(2)	(3)	(4)	(5)	(6)
1 Teunom	4 783	4 814	9 597	9 614	100.18
2 Pasie Raya	2 478	2 519	4 997	4 877	97.60
3 Panga	2 834	2 913	5 747	5 654	98.38
4 Krueng Sabee	5 733	5 544	11 277	11 113	98.55
5 Setia Bakti	3 074	2 916	5 990	5 944	99.23
6 Sampoiniet	2 629	2 453	5 082	4 995	98.29
7 Darul Hikmah	2 443	2 285	4 728	4 631	97.95
8 Jaya	5 441	5 171	10 612	10 648	100.34
9 Indrajaya	2 503	2 215	4 718	4 721	100.06
Aceh Jaya	31 918	30 830	62 748	62 197	99.12

Sumber/Source: Dinas Kependudukan dan Catatan Sipil Kabupaten Aceh Jaya/Population and Civil Service of Aceh Jaya Regency

Tabel 3.1.4 Jumlah Penerbitan Kartu Keluarga (KK) Standar Nasional dan Realisasi Cetak Menurut Kecamatan di Kabupaten Aceh Jaya, 2018
Number of National Standard Family Card and Realization of Print by Sub District in Aceh Jaya Regency, 2018

Kecamatan <i>Sub District</i>	Jumlah KK <i>Total</i>	Realisasi <i>Realization</i>	
		Jumlah <i>Total</i>	Persentase <i>Percentage</i>
(1)	(2)	(3)	(4)
1 Teunom	4 596	4 308	99.17
2 Pasie Raya	2 290	2 155	98.13
3 Panga	2 740	2 605	99.01
4 Krueng Sabee	5 415	5 028	98.55
5 Setia Bakti	2 838	2 611	98.78
6 Sampoiniet	2 333	2 213	99.02
7 Darul Hikmah	2 123	2 023	99.17
8 Jaya	4 765	4 501	99.03
9 Indrajaya	2 300	2 147	98.80
Aceh Jaya	29 400	27 591	93.85

Sumber/Source: Dinas Kependudukan dan Catatan Sipil Kabupaten Aceh Jaya/Population and Civil Service of Aceh Jaya Regency

POPULATION AND EMPLOYMENT

Tabel 3.1.5 Jumlah Penduduk yang Memiliki Akta Kelahiran Menurut Kecamatan di Kabupaten Aceh Jaya, 2018
Number of Population Who Have Birth Certificate by Sub District in Aceh Jaya Regency, 2018

	Kecamatan <i>Sub District</i>	Jumlah <i>Total</i>
	(1)	(2)
1	Teunom	3 215
2	Pasie Raya	1 498
3	Panga	2 105
4	Krueng Sabee	4 813
5	Setia Bakti	2 643
6	Sampoiniet	2 297
7	Darul Hikmah	1 846
8	Jaya	3 981
9	Indrajaya	2 163
	Aceh Jaya	24 561

Sumber/Source: Dinas Kependudukan dan Catatan Sipil Kabupaten Aceh Jaya/*Population and Civil Service of Aceh Jaya Regency*

Tabel 3.1.6 Jumlah Penduduk Umur 10 Tahun keatas Menurut Tingkat Pendidikan dan Kecamatan di Kabupaten Aceh Jaya, 2018
Number of Population age 10 years and above by Level of Education and Sub District in Aceh Jaya Regency, 2018

Kecamatan Sub District	Tidak/ Belum Sekolah	Belum Tamat SD	SD/MI	SMP	SMA	Jumlah Total
(1)	(2)	(3)	(4)	(5)	(6)	(7)
1 Teunom	504	1 265	3 142	2 456	2 706	10 075
2 Pasie Raya	279	775	2 275	1 205	1 000	5 534
3 Panga	307	887	2 153	1 449	1 485	6 281
4 Krueng Sabee	530	1 702	3 550	2 324	3 421	11 527
5 Setia Bakti	271	955	2 434	1 369	1 594	6 623
6 Sampoiniet	309	756	2 063	1 265	1 223	5 616
7 Darul Hikmah	312	722	2 320	1 037	917	5 308
8 Jaya	687	1 630	4 345	2 160	2 793	11 615
9 Indrajaya	249	720	1 748	1 269	1 274	5 260
Aceh Jaya	3 448	9 412	24 030	14 534	16 413	67 839

Sumber/Source: Dinas Kependudukan dan Catatan Sipil Kabupaten Aceh Jaya/Population and Civil Service of Aceh Jaya Regency

3.2 Ketenagakerjaan/*Employment*

Tabel 3.2.1 Jumlah Penduduk Berumur 15 Tahun Keatas Menurut Jenis Kegiatan Selama Seminggu yang Lalu dan Jenis Kelamin di Kabupaten Aceh Jaya, 2018
Population Aged 15 Years and Over by Type of Activity During The Previous Week and Sex in Aceh Jaya Regency, 2018

Kegiatan Utama <i>Main Activity</i>	Jenis Kelamin/ <i>Sex</i>		
	Laki-laki <i>Male</i>	Perempuan <i>Female</i>	Jumlah <i>Total</i>
(1)	(2)	(3)	(4)
Angkatan Kerja/<i>Economically Active</i>			
Bekerja/ <i>Working</i>	2 8078	15 427	43 505
Pengangguran Terbuka/ <i>Unemployment</i>	1 413	852	2 265
Bukan Angkatan Kerja <i>Economically Inactive</i>			
Sekolah/ <i>Attending School</i>	3 058	2 044	5 102
Mengurus Rumah Tangga/ <i>Housekeeping</i>	225	11 674	11 899
Lainnya/ <i>Others</i>	1 385	553	1 938
Jumlah/<i>Total</i>	34 159	30 550	64,709
Tingkat Partisipasi Angkatan Kerja <i>Economically Active Participation Rate</i>	86.33	53.29	70.73
Tingkat Pengangguran/ <i>Unemployment Rate</i>	4.79	5.23	4.95

Sumber/*Source*: BPS - Survei Angkatan Kerja Nasional Agustus/ *August National Labor Force Survey*

Tabel 3.2.2 Jumlah Penduduk Berumur 15 Tahun Ke Atas Menurut Pendidikan Tertinggi yang Ditamatkan dan Jenis Kegiatan Selama Seminggu yang Lalu di Kabupaten Aceh Jaya, 2018
Population Aged 15 Years and Over by Educational Attainment and Type of Activity During The Previous Week in Aceh Jaya Regency, 2018

Pendidikan Tertinggi yang Ditamatkan <i>Educational Attainment</i>	Angkatan Kerja/ <i>Economically Active</i>			Bukan Angkatan Kerja <i>Economically Inactive</i>
	Bekerja <i>Working</i>	Pengangguran Terbuka <i>Unemployment</i>	Jumlah Total	
(1)	(2)	(3)	(4)	(5)
Tidak/Belum Pernah Sekolah <i>No Schooling</i>	249	0	249	358
Tidak/Belum Tamat SD <i>Not Yet Completed Primary School</i>	3 472	241	3 713	1 692
Sekolah Dasar/ <i>Primary School</i>	13 757	475	14 232	5 153
Sekolah Menengah Pertama/ <i>Junior High School</i>	10 713	309	11 022	5 395
Sekolah Menengah Atas/ <i>Senior High School</i>	9 810	409	10 219	5 238
Sekolah Menengah Atas Kejuruan/ <i>Vacational Senior High School</i>	954	284	1 238	187
Diploma I/II/III/Akademi Diploma I/II/III/Academy	1 866	90	1 956	468
Universitas/ <i>University</i>	2 684	457	3 141	448
Jumlah/Total	43 505	2 265	45 770	18 939

Sumber/Source: BPS - Survei Angkatan Kerja Nasional Agustus/ August National Labor Force Survey

POPULATION AND EMPLOYMENT

Tabel 3.2.3 Jumlah Penduduk Berumur 15 Tahun Keatas yang Bekerja Selama Seminggu yang Lalu Menurut Kelompok Umur dan Jenis Kelamin di Kabupaten Aceh Jaya, 2018
Population Aged 15 Years and Over Who Worked During the Previous Week by Age Group and Sex in Aceh Jaya Regency, 2018

Kelompok Umur <i>Age Group</i>	Jenis Kelamin/Sex		Jumlah <i>Total</i>
	Laki-laki <i>Male</i>	Perempuan <i>Female</i>	
(1)	(2)	(3)	(4)
15-19	550	86	636
20-24	3 070	1 637	4 707
25-29	3 837	2 010	5 847
30-34	4 250	1 928	6 178
35-39	3 898	2 022	5 920
40-44	3 234	1 999	5 233
45-49	3 083	1 803	4 886
50-54	2 164	1 231	3 395
55-59	1 543	1 179	2 722
60+	2 449	1 532	3 981
Jumlah/Total	28 078	15 427	43 505

Sumber/Source: BPS - Survei Angkatan Kerja Nasional Agustus/ August National Labor Force Survey

Tabel 3.2.4 Jumlah Penduduk Berumur 15 Tahun Ke Atas yang Bekerja Selama Seminggu yang Lalu Menurut Lapangan Pekerjaan Utama dan Jenis Kelamin di Kabupaten Aceh Jaya, 2018
Population Aged 15 Years and Over Who Worked During the Previous Week by Main Industry and Sex in Aceh Jaya Regency, 2018

Lapangan Pekerjaan Utama ¹ <i>Main Industry ¹</i>	Jenis Kelamin/Sex		Jumlah <i>Total</i>
	Laki-laki <i>Male</i>	Perempuan <i>Female</i>	
(1)	(2)	(3)	(4)
1	12 476	6 939	19 415
2	5 080	1 400	6 480
3	5 676	2 452	8 128
4	3 088	641	3 729
5	1 246	2 910	4 156
6	512	1 085	1 597
Jumlah/Total	28 078	15 427	43 505

Keterangan/Note: 1 Pertanian, Kehutanan, Perburuan, dan Perikanan/*Agriculture, Forestry, Hunting, and Fisheries*
 2 Industri Pengolahan/*Manufacturing Industry*
 3 Perdagangan Besar, Eceran, Rumah Makan, dan Hotel/*Wholesale Trade, Retail Trade, Restaurants, and Hotels*
 4 Konstruksi/*Construction*
 5 Jasa Kemasyarakatan, Sosial, dan Perorangan/*Community, Social, and Personal Services*
 6 Lainnya: Pertambangan dan Penggalian; Listrik, Gas, dan Air; Angkutan, Pergudangan, dan Komunikasi; dan Keuangan, Asuransi, Usaha Persewaan Bangunan, Tanah, dan Jasa Perusahaan/ *Others: Mining and Quarrying; Electricity, Gas, and Water; Transportation, Warehousing, and Communication; Financial, Insurance, Real Estate, and Business Services*

Sumber/Source: Survei Angkatan Kerja Nasional Agustus/*August National Labor Force Survey*

POPULATION AND EMPLOYMENT

Tabel 3.2.5 Jumlah Penduduk Berumur 15 Tahun Ke Atas yang Bekerja Selama Seminggu yang Lalu Menurut Jumlah Jam Kerja Seluruhnya dan Jenis Kelamin di Kabupaten Aceh Jaya, 2018
Population Aged 15 Years and Over Who Worked During the Previous Week by Total Working Hours and Sex in Aceh Jaya Regency, 2018

Jumlah Jam Kerja Seluruhnya (jam) <i>Total Working Hours (hours)</i>	Jenis Kelamin/Sex		
	Laki-laki <i>Male</i>	Perempuan <i>Female</i>	Jumlah <i>Total</i>
(1)	(2)	(3)	(4)
0 ¹	1 075	399	1 474
1-14	1 949	2 617	4 566
15-24	1 907	3 039	4 946
25-34	3 668	3 331	6 999
35-40	4 008	1 289	5 297
41+	15 471	4 752	20 223
Jumlah/Total	28 078	15 427	43 505

Keterangan/Note: ¹ Sementara tidak bekerja/Temporarily out of work
 Sumber/Source: BPS - Survei Angkatan Kerja Nasional Agustus/ August National Labor Force Survey

Tabel 3.2.6 Jumlah Penduduk Berumur 15 Tahun Ke Atas yang Bekerja Selama Seminggu yang Lalu Menurut Jumlah Jam Kerja Pada Pekerjaan Utama dan Jenis Kelamin di Kabupaten Aceh Jaya, 2018

Population Aged 15 Years and Over Who Worked During the Previous Week by Number of Working Hours on Main Industry and Sex in Aceh Jaya Regency, 2018

Jumlah Jam Kerja Pada Pekerjaan Utama (jam) <i>Number of Working Hours on Main Industry (hours)</i>	Jenis Kelamin/Sex		
	Laki-laki <i>Male</i>	Perempuan <i>Female</i>	Jumlah <i>Total</i>
(1)	(2)	(3)	(4)
0 ¹	1 075	399	1 474
1-14	2 125	2 810	4 935
15-24	2 088	2 988	5 076
25-34	5 862	3 977	9 839
35-40	5 055	1 438	6 493
41+	11 873	3 815	15 688
Jumlah/Total	28 078	15 427	43 505

Keterangan/Note: ¹ Sementara tidak bekerja/Temporarily out of work

Sumber/Source: BPS - Survei Angkatan Kerja Nasional Agustus/ August National Labor Force Survey

POPULATION AND EMPLOYMENT

Tabel 3.2.7 Jumlah Penduduk Berumur 15 Tahun Ke Atas yang Bekerja Selama Seminggu yang Lalu Menurut Status Pekerjaan Utama dan Jenis Kelamin di Kabupaten Aceh Jaya, 2018
Population Aged 15 Years and Over Who Worked During the Previous Week by Main Employment Status and Sex in Aceh Jaya Regency, 2018

Status Pekerjaan Utama <i>Main Employment Status</i>	Jenis Kelamin/Sex		
	Laki-laki <i>Male</i>	Perempuan <i>Female</i>	Jumlah <i>Total</i>
(1)	(2)	(3)	(4)
Berusaha sendiri <i>Own account worker</i>	6 547	3 096	9 643
Berusaha dibantu buruh tidak tetap/buruh tak dibayar <i>Employer assisted by temporary worker/unpaid worker</i>	6 636	2 210	8 846
Berusaha dibantu buruh tetap/buruh dibayar <i>Employer assisted by permanent worker/paid worker</i>	1 096	259	1 355
Buruh/Karyawan/Pegawai <i>Regular employee</i>	10 260	4 236	14 496
Pekerja bebas <i>Casual employee</i>	2 567	246	2 813
Pekerja keluarga/tak dibayar <i>Family worker/unpaid worker</i>	972	5 380	6 352
Jumlah/Total	28 078	15 427	43 505

Sumber/Source: BPS - Survei Angkatan Kerja Nasional Agustus/ August National Labor Force Survey

Tabel 3.2.8 Jumlah Pencari Kerja Terdaftar Menurut Tingkat Pendidikan Tertinggi yang Ditamatkan dan Jenis Kelamin di Kabupaten Aceh Jaya, 2018
Number of Registered Job Applicants by Educational Attainment and Sex in Aceh Jaya Regency, 2018

Pendidikan Tertinggi yang Ditamatkan <i>Educational Attainment</i>	Jenis Kelamin/Sex		
	Laki-laki <i>Male</i>	Perempuan <i>Female</i>	Jumlah <i>Total</i>
(1)	(2)	(3)	(4)
Tidak/Belum Pernah Sekolah <i>No Schooling</i>	0	0	0
Tidak/Belum Tamat SD <i>Not Yet Completed Primary School</i>	4	0	4
Sekolah Dasar/ <i>Primary School</i>	6	0	6
Sekolah Menengah Pertama <i>Junior High School</i>	15	2	17
Sekolah Menengah Atas <i>Senior High School</i>	49	9	58
Sekolah Menengah Atas Kejuruan/ <i>Vacational Senior High School</i>	23	2	25
Diploma I/II/III/Akademi Diploma I/II/III/Academy	10	64	74
Universitas/ <i>University</i>	23	7	30
Jumlah/Total	130	84	214

Sumber/Source: Dinas Transmigrasi dan Tenaga Kerja/*Transmigration and Labor Agency of Aceh Jaya Regency*

4

SOSIAL

SOCIAL

ACEH JAYA, 2018



Tenaga Kesehatan

Dokter	59
Perawat	189
Bidan	242
Farmasi	33
Ahli Gizi	14

Kasus Penyakit Terbanyak

Influenza



8.307

Hipertensi



5.698

Obesitas



7.330



Bayi lahir 1.837



BBLR* 70



Gizi buruk 36

ANGKA KESAKITAN

Morbidity Rate

20,08

*Bayi BBLR atau bayi berat badan lahir rendah ialah bayi yang lahir dengan berat badan kurang dari 2,5 kg. Bayi BBLR memiliki resiko komplikasi masalah kesehatan lebih tinggi daripada bayi normal.

PENJELASAN TEKNIS

TECHNICAL NOTES

1. **Tidak/belum pernah sekolah** adalah mereka yang tidak pernah atau belum pernah terdaftar dan tidak pernah atau belum pernah aktif mengikuti pendidikan di suatu jenjang pendidikan formal. Termasuk juga yang tamat/belum tamat taman kanak-kanak tetapi tidak melanjutkan ke sekolah dasar.
 2. **Masih bersekolah** adalah mereka yang terdaftar dan aktif mengikuti pendidikan formal dan nonformal (Paket A, B, atau C), baik pendidikan dasar, menengah maupun pendidikan tinggi. Bagi mahasiswa yang sedang cuti dianggap masih bersekolah.
 3. **Tidak bersekolah lagi** adalah mereka yang pernah terdaftar dan aktif mengikuti pendidikan di suatu jenjang pendidikan formal dan nonformal (Paket A, B, atau C), tetapi pada saat pencacahan tidak lagi terdaftar dan tidak aktif mengikuti pendidikan.
 4. **Tamat sekolah** adalah menyelesaikan pelajaran yang ditandai dengan lulus ujian akhir pada kelas atau tingkat terakhir suatu jenjang pendidikan di sekolah
1. **Not/never attending school** is someone who has never attended or never been registered in a formal education, such as primary, secondary, and tertiary education. Those who just completed kindergarten are considered as never attended school.
 2. **Attending school** is someone who is currently attending primary, secondary, or tertiary education, including package A, package B, or package C. College student who postpones his/her study is considered as attending school.
 3. **Not attending school anymore** is someone who had enrolled and participated in formal and non-formal education in the past including package A, package B, or package C, but currently does not attend school.
 4. **Completed particular level of education** is someone who has completed particular level of education in private or public school and accepting graduation

SOCIAL

negeri maupun swasta dengan mendapatkan tanda tamat belajar/ijazah. Seseorang yang belum mengikuti pelajaran pada kelas tertinggi tetapi telah mengikuti ujian akhir dan lulus dianggap tamat sekolah.

5. **Dapat membaca dan menulis** artinya dapat membaca dan menulis kata-kata/kalimat sederhana dengan suatu aksara tertentu.

6. **Jalur Pendidikan di Indonesia** terdiri atas 1) pendidikan formal, 2) pendidikan nonformal, dan 3) pendidikan informal yang ketiganya dapat saling melengkapi dan memperkaya (Undang-Undang No. 20 Tahun 2013 tentang Sistem Pendidikan Nasional).

7. **Jenjang Pendidikan Formal** terdiri atas pendidikan dasar, pendidikan menengah, dan pendidikan tinggi. Jenis pendidikan yang diajarkan mencakup pendidikan umum, kejuruan, akademik, profesi, vokasi, keagamaan, dan khusus.

a. Pendidikan Dasar berbentuk Sekolah Dasar (SD) dan Madrasah Ibtidaiyah (MI) atau bentuk lain yang sederajat serta Sekolah Menengah Pertama

certificate. Someone who has never attended the highest grade but passed the final exam is considered as completed particular level of education.

5. **Able to read and write** is the ability to read and write at least a simple sentence in any letter of alphabets.

6. **The Education System in Indonesia** consists of 1) a formal education, 2) non-formal education, and 3) informal education that all three can be complementary and enriching (Law No. 20 Year 2013 about The National Education System).

7. **The Formal Education Level** consists of primary education, secondary education, and high education. The kind of education that taught consists of general education, vocational, academic, professional, religious, and specific education.

a. *The Primary Education consists of Elementary School and Islamic Elementary School or other equivalent forms and*

- (SMP) dan Madrasah Tsanawiyah (MTs), atau bentuk lain yang sederajat.
- b. Pendidikan Menengah berbentuk Sekolah Menengah Atas (SMA), Madrasah Aliyah (MA), Sekolah Menengah Kejuruan (SMK), dan Madrasah Aliyah Kejuruan (MAK), atau bentuk lain yang sederajat.
- c. Pendidikan Tinggi merupakan jenjang pendidikan setelah pendidikan menengah yang mencakup program pendidikan diploma, sarjana, magister, spesialis, dan doktor yang diselenggarakan oleh perguruan tinggi. Perguruan tinggi dapat berbentuk akademi, politeknik, sekolah tinggi, institut, atau universitas.
8. **Rumah Sakit** adalah tempat pemeriksaan dan perawatan kesehatan, biasanya berada di bawah pengawasan dokter/tenaga medis, yang melayani penderita yang sakit untuk berobat rawat jalan atau rawat inap.
9. **Rumah Sakit Bersalin** adalah rumah sakit khusus untuk persalinan, dilengkapi pelayanan spesialis pemeriksaan kehamilan, persalinan, rawat inap dan rawat jalan ibu dan *Junior High School and MTs, or other equivalent forms.*
- b. *The Secondary Education consists of the senior high school, MA, Vocational School, and Vocational Madrasah Aliyah, or other equivalent forms.*
- c. *The High Education consists of the education level after the secondary education that consists of diplomas, bachelor, master, specialist, and doctoral degrees that are held by the college. The colleges can be academy, polytechnic, high school, institute, or university.*
8. **Hospital** is a place for health check, usually controlled/supervised by doctors/medical personnel to serve the ill patients to get outpatient or inpatient treatment services.
9. **Maternity Hospital** is a specialized hospital for childbirth, has specialist inspection service to pregnancy, childbirth, hospitalization and

SOCIAL

anak yang berada di bawah pengawasan dokter spesialis kandungan.

outpatient for mothers and children that is under the supervision of an obstetrician.

10. **Rumah Bersalin** adalah sarana pelayanan kesehatan dengan izin sebagai rumah bersalin, dilengkapi pelayanan pemeriksaan kehamilan, persalinan serta pemeriksaan ibu dan anak yang berada di bawah pengawasan bidan senior.

10. **Maternity House** is health care facility with a license as a maternity house, equipped with prenatal care, childbirth and examination of mothers and children which is under the supervision of a senior midwife.

11. **Poliklinik** adalah sarana kesehatan yang dipakai untuk pelayanan berobat jalan, biasanya berada di bawah pengawasan dokter/tenaga medis.

11. **Polyclinic** is a health facility in which to get outpatient services, usually under the control of doctor/medical personnel.

12. **Puskesmas (Pusat Kesehatan Masyarakat)** adalah unit pelaksana teknis dinas kesehatan kabupaten/kota yang mempunyai fungsi utama sebagai penyelenggara pelayanan kesehatan tingkat pertama. Wilayah kerja puskesmas maksimal adalah satu kecamatan dan untuk dapat menjangkau wilayah kerjanya, puskesmas mempunyai jaringan pelayanan yang meliputi unit Puskesmas Pembantu (Pustu), unit Puskesmas Keliling (Puskel), dan unit bidan desa/komunitas (Peraturan Menteri Kesehatan RI No. 75 Tahun 2014 Tentang Pusat Kesehatan Masyarakat).

12. **Public Health Center** is technical implementation unit of regency health department that have the primary function as a first-level health care providers. The working area standard of public health center is one district and to reach their working areas, public health centers have a service network covering subsidiary of public health center, mobile public health center units, and midwife units (Regulation of the Minister of Health of Indonesia Number 75 Year 2014 about Public Health Center).

13. **Apotek** adalah suatu tempat tertentu yang digunakan untuk melakukan pekerjaan kefarmasian, dan penyaluran/penjualan obat atau bahan farmasi dan perbekalan kesehatan lainnya kepada masyarakat yang dikelola oleh tenaga apoteker (Peraturan Menteri Kesehatan RI No. 1332 Tahun 2002 Tentang Perubahan Atas Peraturan Menteri Kesehatan RI No. 922/MENKES/PER/X/1993 Tentang Ketentuan dan Tata Cara Pemberian Izin Apotek).
14. **Imunisasi** adalah memasukkan kuman atau racun penyakit tertentu yang sudah dilemahkan (vaksin) ke dalam tubuh dengan cara disuntik atau diminum (ditetaskan dalam mulut) dengan maksud agar terjadi kekebalan tubuh terhadap penyakit tersebut.
15. **Keluhan kesehatan** adalah keadaan seseorang yang mengalami gangguan kesehatan atau kejiwaan, baik karena penyakit akut, penyakit kronis, kecelakaan, kriminal, atau hal lain.
16. **Mengobati sendiri** adalah upaya oleh anggota rumah tangga/keluarga dengan melakukan pengobatan
13. ***Pharmacy** is a specific place that is used for pharmaceutical jobs, and distribution/sale of drugs/pharmaceuticals and other medical supplies to people that are administered by trained pharmacist (Regulation of the Minister of Health of Indonesia Number 1332 Year 2002 about the Changes of Regulation of the Minister of Health of Indonesia Number 922/MENKES/PER/X/1993 about Pro- vision and Procedures for Administration of Licensed Pharmacies).*
14. ***Immunization** is putting enervated microbe of a certain disease into human body by injection or drinking (dropping into mouth) to make the body immune to that disease.*
15. ***Health complaint** is a condition where a person has health or mental problems because of acute illness, chronically illness, accident, crimes, or others.*
16. ***Self treatment** is an effort of household members/family to have a health treatment by themselves*

sendiri tanpa datang ke tempat fasilitas kesehatan atau memanggil dokter/petugas kesehatan ke rumahnya (misal minum obat modern, jamu, kerokan, kompres, kop, pijat) agar sembuh atau menjadi lebih ringan keluhan kesehatannya.

without visiting health facilities or a doctor/health personnel (for instance, by taking modern medicine, herb medicine, chief with a coin, compress, cupping suction, massage) in order to recover from illness or reduce the health complaint.

17. Angka penemuan kasus tuberkulosis adalah jumlah kasus baru tuberkulosis (TB) dan kasus TB yang didiagnosis kambuh yang diobati dalam program penanggulangan TB nasional dan dilaporkan kepada WHO, dibagi dengan perkiraan WHO terhadap jumlah kasus insiden tuberkulosis pada tahun yang sama, dinyatakan sebagai persentase.

17. *The case detection rate for all forms of tuberculosis* is the number of new and relapse tuberculosis cases diagnosed and treated in national tuberculosis control programmes and notified to WHO, divided by WHO's estimate of the number of incident tuberculosis cases for the same year, expressed as a percentage.

18. Angka keberhasilan pengobatan tuberkulosis smear positive/Basil Tahan Asam (BTA) positif adalah proporsi (dinyatakan sebagai persentase) kasus TB BTA positif yang terdaftar di bawah program pengendalian TB nasional pada tahun tertentu yang dinyatakan berhasil menyelesaikan pengobatan. Dengan atau tanpa bukti bakteriologi keberhasilan ("sembuh" dan "menyelesaikan pengobatan" masing-masing).

18. *The treatment success rate for new pulmonary smear-positive tuberculosis cases* is the proportion (expressed as a percentage) of new smear-positive tuberculosis cases registered under a national tuberculosis control programme in a given year that successfully completed treatment. With or without bacteriological evidence of succes ("cured" and "treatment completed" respectively).

19. **Kasus kumulatif AIDS** adalah kumulatif kasus AIDS sampai dengan referensi waktu tertentu.
19. *Cummulative AIDS case is cummulative AIDS cases with reference to a particular time.*
20. **BCG (Bacillus Calmette Guerin)** merupakan vaksinasi untuk mencegah penyakit TBC, diberikan pada bayi baru lahir atau anak, dengan suntikan pada kulit pangkal lengan atas. Bekas suntikan kemudian akan membentuk tonjolan kecil jaringan parut pada kulit lengan atas. Suntikan BCG diberikan kepada anak sebanyak 1 kali.
20. *BCG (Bacillus Calmette Guerin) is a vaccine to prevent TBC disease, given to newborns or children, by injection at the base of the skin of the upper arm. Injection site will form little bumps of scar tissue in the skin of the upper arm. BCG injections given to children 1 times.*
21. **DPT (Difteri, Pertusis, Tetanus)** merupakan vaksin untuk mencegah penyakit Difteri, Pertusis, dan Tetanus yang diberikan pada bayi berumur 3 bulan ke atas, dengan suntikan pada paha, diulang 1 bulan dan 2 bulan kemudian, sehingga suntikan imunisasi DPT lengkap pada balita berjumlah 3 kali (kadang-kadang selang waktu antar suntikan bisa lebih dari 1 bulan).
21. *DPT (Diphtheria, Pertussis, Tetanus) is a vaccine to prevent the diphtheria, pertussis, and tetanus disease, given to infants aged 3 months and above, with a shot in the thigh, repeated one month and two months later, so that the complete DPT immunization shots at toddler totaling 3 times (sometimes the time interval between injections can be more than 1 month).*
22. **Luas lantai** adalah luas lantai yang ditempati dan digunakan untuk keperluan sehari-hari (sebatas atap).
22. *Floor area is the total area which is occupied and utilized daily.*
23. **Air leding** adalah sumber air yang berasal dari air yang telah melalui
23. *Pipe water is a water source that comes from water that has been*

SOCIAL

proses penjernihan dan penyehatan sebelum dialirkan kepada konsumen melalui instalasi berupa saluran air. Sumber air ini biasanya diusahakan oleh PAM/PDAM/BPAM. Termasuk dalam hal ini air leding yang didapat secara eceran.

through a process of purification and sanitation before distribute to consumers through an instalation of water lines. This water source is usually distributed by PAM/PDAM/BPAM. This include a pipe water that sold at retail.

24. **Sumur terlindung** adalah air yang berasal dari dalam tanah yang digali dan lingkaran sumur tersebut dilindungi oleh tembok paling sedikit 0,8 meter di atas tanah dan 3 meter ke bawah tanah, serta ada lantai semen sejauh 1 meter dari lingkaran sumur.

24. **Protected wells** is water that comes from the soil were excavated and the circumference of the well was protected by walls at least 0.8 meters above ground and 3 meters underground, and cement floor as far as 1 meter from the well circumference.

25. **Status penguasaan bangunan tempat tinggal milik sendiri** adalah jika tempat tinggal tersebut pada waktu pencacahan betul-betul sudah milik kepala rumah tangga atau salah seorang anggota rumah tangga. Rumah yang dibeli secara angsuran melalui kredit bank atau rumah dengan status sewa beli dianggap rumah milik sendiri.

25. **Own ownership property status** is a status of dwelling occupied belongs to the head of household or one of the household member. Houses bought through bank credit or houses with leasing status were also categorized as an own property.

26. **Peristiwa tindak pidana yang dilaporkan** ialah setiap peristiwa yang diterima kepolisian dari laporan masyarakat, atau peristiwa dimana pelakunya tertangkap tangan oleh kepolisian.

26. **Reported crime incidence** includes all criminal cases reported and received by police office, and all crimes caught by police.

27. **Jumlah tindak pidana** menggambarkan jumlah kasus tindak pidana yang terjadi pada kurun waktu tertentu.

27. **Crime total** refers to the number of criminal cases occurring during a given period.

28. **Resiko penduduk terjadi tindak pidana per 100.000 penduduk**

$$= \frac{\text{Jumlah tindak pidana tahun } t}{\text{Jumlah penduduk tahun } t} \times 100.000$$

Resiko penduduk terjadi tindak pidana per 100.000 penduduk mengindikasikan peluang penduduk berisiko terkena tindak pidana. Biasanya dinyatakan dalam setiap 100.000 penduduk.

28. **Crime rate**

$$= \frac{\text{Number of criminal cases year } t}{\text{Total population year } t} \times 100.000$$

Crime rate indicates the probability of population exposed to risk of crime, expressed in every 100,000 people.

29. **Selang waktu terjadi tindak pidana tahun t**

$$= \frac{365 \times 24 \times 60 \times 60}{\text{Jumlah tindak pidana tahun } t} \times (\text{detik})$$

Selang waktu terjadi tindak pidana tahun t mengindikasikan selang waktu terjadinya satu tindak kejahatan dengan kejahatan yang lain.

29. **Crime clock**

$$= \frac{365 \times 24 \times 60 \times 60}{\text{Number of criminal cases year } t} \times (\text{second})$$

Crime clock indicates the time interval of occurrence between one crime to another crime.

30. **Persentase penyelesaian tindak pidana**

$$= \frac{\text{Jumlah tindak pidana yang diselesaikan}}{\text{Jumlah peristiwa tindak pidana yang dilaporkan}} \times 100\%$$

30. **Crime clearance rate**

$$= \frac{\text{Number of cleared criminal cases}}{\text{Number of reported criminal cases}} \times 100\%$$

SOCIAL

Persentase penyelesaian peristiwa tindak pidana menyatakan persentase penyelesaian tindak pidana oleh polisi. Suatu tindak pidana dinyatakan sebagai kasus yang selesai di tingkat kepolisian, apabila:

1. berkas perkaranya sudah siap untuk diserahkan atau telah diserahkan kepada kejaksaan;
 2. dalam hal delik aduan, pengaduannya dicabut dalam tenggang waktu yang telah ditentukan menurut undang-undang;
 3. telah diselesaikan oleh kepolisian berdasarkan azas *plichtmatigheid* (kewajiban berdasarkan kewenangan hukum);
 4. kasus yang dimaksud tidak termasuk kompetensi kepolisian
 5. tersangka meninggal dunia;
 6. kasus kadaluwarsa.
31. **Bencana Alam** adalah peristiwa atau serangkaian peristiwa yang mengancam dan mengganggu kehidupan/penghidupan masyarakat yang disebabkan oleh faktor alam antara lain berupa gempa bumi, tsunami, gunung meletus, banjir, kekeringan, angin topan, dan tanah longsor sehingga mengakibatkan kerugian materi maupun non-materi.

Crime clearance rate refers to percentage of crime clearance by police. A criminal case is categorized as a cleared case by police, if:

1. *All documents are ready to submit or already submitted to justice court;*
2. *In the case of attense that warrants complaint, the complaint was withdraw within a given period state in the law;*
3. *The case was cleared by police based on the principle of plichtmatigheid (obligation on the basis of law outhority);*
4. *The case was not the responsibility of police office;*
5. *The suspect died;*
6. *The case was out of date.*

31. **Natural Disaster** is an event or series of events that threaten and disrupt the lives and livelihoods caused by natural factors such as: *earthquake, tsunami, volcanic eruption, flood, flash flood, drought, typhoon/cyclone, and landslide so it can lead to result in loss of material and non-material.*

32. **Korban meninggal** adalah orang yang dilaporkan tewas atau meninggal dunia akibat bencana.
32. **Fatality** is a person reported killed or death in the wake of a disaster.
33. **Korban hilang** adalah orang yang dilaporkan hilang atau tidak ditemukan atau tidak diketahui keberadaannya setelah terjadi bencana.
33. **Missing person** is a person reported missing or who cannot be located or who cannot be accounted for in the wake of a disaster.
34. **Korban luka/sakit** adalah orang yang mengalami luka-luka atau sakit, dalam keadaan luka ringan, luka sedang maupun luka parah/berat, baik yang berobat jalan maupun rawat inap.
34. **Casualty** is a person suffering injury or illness, in a state of light injury, moderate injury, or heavy injury, which is undergoing treatment as either an outpatient or inpatient.
35. **Rusak Berat** adalah kriteria kerusakan yang mengakibatkan bangunan roboh atau sebagian besar komponen struktur rusak.
35. **Severely damaged** is the criteria of damage that resulted most buildings collapsed or damaged its structural components.
36. **Rusak sedang** adalah kriteria kerusakan yang mengakibatkan sebagian kecil komponen struktur rusak, dan komponen penunjang rusak namun bangunan masih tetap berdiri.
36. **Damaged** is the criteria of damage that resulted defective fraction of structural components and supporting components damaged, but the building still stands.
37. **Rusak ringan** adalah kriteria kerusakan yang mengakibatkan sebagian komponen struktur retak (struktur masih bisa digunakan) dan bangunan masih tetap berdiri.
37. **Lightly damaged** is the criteria of damage that resulted partially cracked structural components, but the structure still can be used and the building still stands.

SOCIAL

38. Untuk mengukur kemiskinan, BPS menggunakan konsep kemampuan memenuhi kebutuhan dasar (*basic needs approach*). Dengan pendekatan ini, kemiskinan dipandang sebagai ketidakmampuan dari sisi ekonomi untuk memenuhi kebutuhan dasar makanan dan bukan makanan yang diukur dari sisi pengeluaran. Metode yang digunakan adalah menghitung Garis Kemiskinan (GK), yang terdiri dari dua komponen yaitu Garis Kemiskinan Makanan (GKM) dan Garis Kemiskinan Non-Makanan (GKNM). Penghitungan Garis Kemiskinan dilakukan secara terpisah untuk daerah perkotaan dan perdesaan.
39. **Penduduk miskin** adalah penduduk yang memiliki rata-rata pengeluaran per kapita per bulan di bawah Garis Kemiskinan.
40. **Garis Kemiskinan Makanan (GKM)** merupakan nilai pengeluaran kebutuhan minimum makanan yang disetarakan dengan 2.100 kkalori per kapita per hari. Garis Kemiskinan Non-Makanan (GKNM) adalah kebutuhan minimum untuk perumahan, sandang, pendidikan, kesehatan, dan kebutuhan dasar lainnya.
38. *To measure poverty, BPS-Statistics Indonesia has used the concept of basic needs approach. Therefore, poverty is viewed as economic inability to fulfill food and non-food basic needs which are measured by consumption/expenditure. The method used is calculating poverty line, which consists of two components that are Food Poverty Line (FPL) and Non-Food Poverty Line (NFPL). The poverty line was calculated separately for urban and rural areas.*
39. *A person whose expenditure per capita per month is below the poverty line is considered to be poor.*
40. *The Food Poverty Line refers to the daily minimum requirement of 2,100 kcal per capita per day. The Non-Food Poverty Line refers to the minimum requirement for household necessities for clothing, education, health, and other basic individual needs.*

41. Ukuran Kemiskinan

- a. **Head Count Index** (HCI- P_0) adalah persentase penduduk miskin yang berada di bawah Garis Kemiskinan (GK).
- b. **Indeks Kedalaman Kemiskinan** (*Poverty Gap Index*- P_1) merupakan ukuran rata-rata kesenjangan pengeluaran masing-masing penduduk miskin terhadap garis kemiskinan. Semakin tinggi nilai indeks, semakin jauh rata-rata pengeluaran penduduk dari garis kemiskinan.
- c. **Indeks Keparahan Kemiskinan** (*Poverty Severity Index*- P_2) memberikan gambaran mengenai penyebaran pengeluaran di antara penduduk miskin. Semakin tinggi nilai indeks, semakin tinggi ketimpangan pengeluaran di antara penduduk miskin.

Foster-Greer-Thorbecke (1984) merumuskan suatu ukuran yang digunakan untuk mengukur tingkat kemiskinan sebagai berikut:

$$P_\alpha = \frac{1}{n} \sum_{i=1}^q \left[\frac{z - y_i}{z} \right]^\alpha$$

dimana:

41. Poverty Measures

- a. **Head Count Index** (HCI- P_0) simply measures the percentage of the population that is counted as poor, often denoted by P_0 .
- b. **Poverty Gap Index- P_1** measures the extent to which individuals fall below the poverty line (the poverty gaps) as a proportion of the poverty line. Higher value of the index shows that the gap between average expenditure of the poor and the poverty line is wider.
- c. **Poverty Severity Index- P_2** describes inequality among the poor. This is simply a weighted sum of poverty gaps (as a proportion of the poverty line), where the weights are the proportionate poverty gaps themselves. Hence, by squaring the poverty gap index, the measure implicitly puts more weight on observations that fall well below the poverty line. Higher value of the index shows that inequality among the poor is higher.

Foster-Greer-Thorbecke (1984) developed poverty measures that may be written as:

$a=0, 1, 2$

z =Garis kemiskinan

y_i =Rata-rata pengeluaran perkapita sebulan penduduk yang berada di bawah garis kemiskinan ($i=1,2,\dots,q$), $y_i < z$

q =Banyaknya penduduk yang berada di bawah garis kemiskinan

n =Jumlah penduduk

Jika $a=0$, diperoleh *Head Count Index* (PO), jika $a=1$ diperoleh indeks kedalaman kemiskinan (*Poverty Gap Index-P1*) dan jika $a=2$ disebut indeks keparahan kemiskinan (*Poverty Severity Index-P2*).

$$P_a = \frac{1}{n} \sum_{i=1}^q \left[\frac{z - y_i}{z} \right]^a$$

where:

$a=0, 1, 2$

z =the poverty line

y_i =Average expenditure per capita per month of the poor ($i=1,2,\dots,q$), $y_i < z$

q =the number of poor

n =the total population

if $a=0$ is obtained *Head Count Index* (P_0), if $a=1$ is obtained *Poverty Gap Index-P₁*, and if $a=2$ is obtained *Poverty Severity Index-P₂*.

42. **Indeks Pembangunan Manusia** (IPM) menjelaskan bagaimana penduduk dapat mengakses hasil pembangunan dalam memperoleh pendapatan, kesehatan, pendidikan dan sebagainya. IPM diperkenalkan oleh UNDP pada tahun 1990 dan dipublikasikan secara berkala dalam laporan tahunan Human Development Report (HDR). IPM dibentuk oleh 3 (tiga) dimensi dasar: Umur panjang dan hidup sehat; pengetahuan; dan standar hidup layak.

42. **The Human Development Index** (HDI) explains how people can access development results in obtaining income, health, education and so forth. HDI was introduced by United Nations Development Programme (UNDP) in 1990 and published periodically in the annual report of the Human Development Report. HDI was formed by three basic dimensions: a long and healthy life; knowledge; and a decent standard of living.

ULASAN**DESCRIPTION****Pendidikan**

Kualitas pendidikan yang memadai sangat diperlukan untuk meningkatkan kualitas hidup masyarakat. Tingginya permintaan jasa pendidikan menuntut tersedianya penyelenggara pendidikan yang makin bermutu. Di lain pihak, salah satu kunci keberhasilan pembangunan di suatu daerah adalah tersedianya sumber daya manusia (SDM) yang berkualitas. Peningkatan SDM di setiap daerah sekarang ini secara umum, lebih difokuskan pada pemberian kesempatan kepada masyarakat untuk mendapatkan pendidikan, khususnya penduduk kelompok usia sekolah (6-24 tahun).

Pada tahun 2018 di wilayah Kabupaten Aceh Jaya, untuk jenjang pra sekolah terdapat 10 Taman Kanak Kanak (TK) Negeri, 82 TK Swasta. Pada jenjang pendidikan dasar, jumlah Sekolah Dasar (SD) berjumlah 98 unit SD Negeri, 14 Madrasah Ibtidaiyah (MI) Negeri dan 6 unit MI Swasta.

Pada jenjang pendidikan menengah pertama, jumlah Sekolah Menengah Pertama (SMP) Negeri berjumlah 31 unit, 4 unit SMP Swasta, 5 unit Madrasah Tsanawiyah (MTs) Negeri dan 4 Unit MTs Swasta. Pada jenjang pendidikan menengah atas, jumlah Sekolah Menengah Pertama (SMA) Negeri

Education

Quality of adequate education is needed to improve the quality of life. The high demand for education services requires the availability of education providers are increasingly qualified. On the other hand, one of the keys to success in an area of development is the availability of human resources (HR) quality. Increase human resources in all areas today in general, is more focused on giving people an opportunity to get an education, particularly school age group population (6-24 years).

In 2018 in Aceh Jaya District, there are 10 kindergartens (TK) of the State, 82 Private Kindergartens. At the basic education level, number of Elementary School (SD) totaled 98 units, 14 Religious Elementary School of State and 6 unit Private.

In junior high school level, the number of state Junior High School (SMP) amounted to 31 units, 4 units of private Junior High School, 5 units of State Madrasah Tsanawiyah (MTs) and 4 units of Private MTs. At the level of senior high school, the number of State Senior High School (SMA) amounted to 11 units, 3

SOCIAL

berjumlah 11 unit, 3 unit SMA Swasta, 1 unit Madrasah Aliyah (MA) Negeri, 5 Unit MA Swasta, 6 unit Sekolah Menengah Kejuruan (SMK) Negeri, 1 unit SMK Swasta.

units of Private High School, 1 unit of State Madrasah Aliyah (MA), 5 units of Private MA, 6 units of state Vocational High School (SMK), 1 unit SMK Private.

Kesehatan

Dalam upaya peningkatan kualitas kesehatan penduduk, pemerintah berupaya menyediakan sarana dan prasana kesehatan disertai tenaga kesehatan yang memadai, baik kualitas maupun kuantitas. Upaya ini diarahkan agar tempat pelayanan kesehatan nyaman dan mudah diakses oleh masyarakat.

Pada tahun 2018, sarana kesehatan yang tersedia di Kabupaten Aceh Jaya sebanyak 1 unit rumah sakit umum, 12 unit Puskesmas, 200 unit Posyandu dan 110 unit Polindes. Sedangkan untuk jumlah tenaga medis terdiri dari 12 orang dokter spesialis, 37 orang dokter umum dan 10 orang dokter gigi.

Health

In an effort to improve the quality of health of the population, the government seeks to provide health facilities and infrastructures with adequate health personnel, both in quality and quantity. These efforts are directed to health services convenient and accessible by the public.

In 2018, health facilities available in Aceh Jaya Regency are 1 unit of public hospital, 12 units of Puskesmas, 200 units of Posyandu and 110 units of Polindes. As for the number of medical personnel consists of 12 specialists, 37 general practitioners and 10 dentists.

Agama

Kabupaten Aceh Jaya memiliki penduduk yang mayoritas memeluk agama Islam. Pada tahun 2018, di Kabupaten Aceh Jaya tercatat 120 masjid dan 188 meunasah/dayah sulok yang tersebar di seluruh wilayah Kabupaten Aceh Jaya.

Religion

Aceh Jaya Regency has a predominantly Muslim population. In 2018, in Aceh Jaya Regency recorded 120 mosques and 188 meunasah/dayah sulok scattered throughout the Aceh Jaya Regency.

Pada tahun 2018 jamaah haji yang melaksanakan ibadah haji tercatat 47 orang yang terdiri dari 17 orang laki-laki dan 30 orang perempuan. Sedangkan untuk penerimaan zakat, infaq dan sadaqah pada tahun 2018 tercatat sebesar Rp 7,2 Milyar. Sementara itu, jumlah pernikahan yang tercatat di KUA dalam Kabupaten Aceh Jaya sebanyak 900 pernikahan.

Peradilan

Kriminalitas menggambarkan ketimpangan kehidupan sosial yang terjadi dimasyarakat, sekaligus merupakan fenomena sosial yang memerlukan penanganan serius.

Pembangunan diharapkan dapat membawa masyarakat kearah yang lebih maju. Disisi lain, pembangunan juga masih diikuti oleh tindak kriminal yang mengakibatkan terganggunya keamanan dan ketertiban. Sebagai indikator keamanan, pencatatan statistik kriminal menjadi bagian yang tidak terpisahkan. Sepanjang tahun 2018, jumlah perkara yang diselesaikan Pengadilan Negeri Calang adalah 1.528 perkara.

Kemiskinan

Garis kemiskinan menunjukkan jumlah rupiah minimum yang dibutuhkan untuk memenuhi kebutuhan pokok minimum makanan yang setara dengan 2100 kilokalori perkapita perhari dan kebutuhan pokok bukan makanan.

In 2018 the number of pilgrims who perform the pilgrimage recorded 47 people consisting of 17 men and 30 women. As for the acceptance of zakat, infaq and sadaqah in 2018 was recorded at Rp 7.2 billion. Meanwhile, the number of marriages recorded in the KUA in Aceh Jaya Regency amounted to 900 marriages.

Justice

Criminality describes the inequality of social life that occurs in the community, as well as a social phenomenon that requires serious handling.

Development is expected to bring people towards the more advanced. On the other hand, development is also followed by criminal acts which result in disruption of security and order. As an indicator of security, the recording of criminal statistics becomes an integral part. Throughout the year 2018, the number of cases settled by the Calang District Court is 1,528 cases.

Proverty

The poverty line shows the amount of rupiah minimum required to meet the minimum basic needs of food equal to 2100 kilocalories per capita per day and non-food basic needs. Residents

SOCIAL

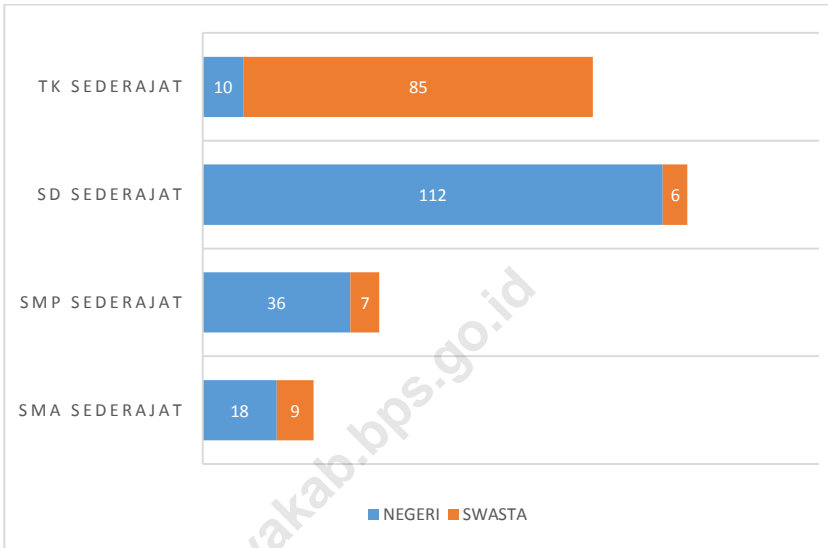
Penduduk yang memiliki rata rata pengeluaran konsumsi per kapita perbulan di bawah garis kemiskinan dikategorikan sebagai penduduk miskin.

Garis kemiskinan Kabupaten Aceh Jaya pada tahun 2018 adalah sebesar Rp 373.690,-. Jumlah penduduk miskin di Kabupaten Aceh Jaya pada tahun 2018 sebanyak 12.846 jiwa atau 14,16 persen. Dari tahun ke tahun jumlah dan persentase penduduk miskin di Kabupaten Aceh Jaya mengalami penurunan. Ini menandakan bahwa adanya kinerja yang baik dari Pemerintah Daerah dalam hal mengurangi jumlah dan persentase penduduk miskin.

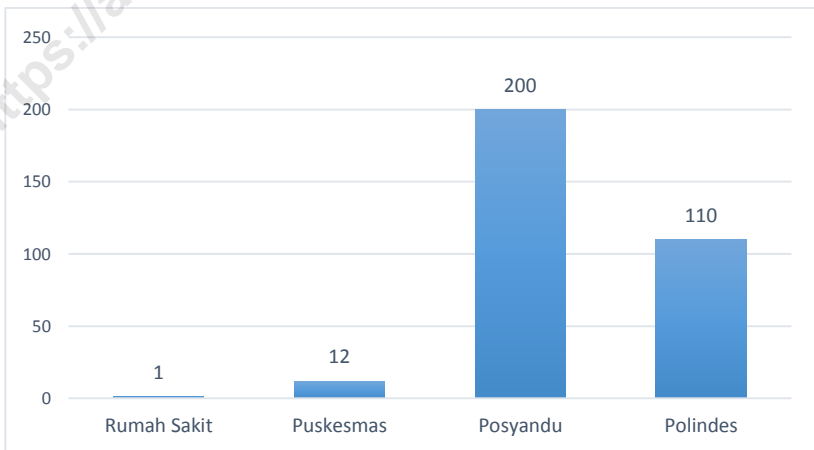
who have an average consumption expenditure per capita per month below the poverty line are categorized as poor.

The poverty line of Aceh Jaya Regency in 2018 is Rp 373,690, -. The number of poor people in Aceh Jaya Regency in 2018 is 12,846 people or 14.16 percent. From year to year the number and percentage of poor people in Aceh Jaya Regency decreased. This indicates that there is good performance from Local Government in terms of reducing the number and percentage of poor people.

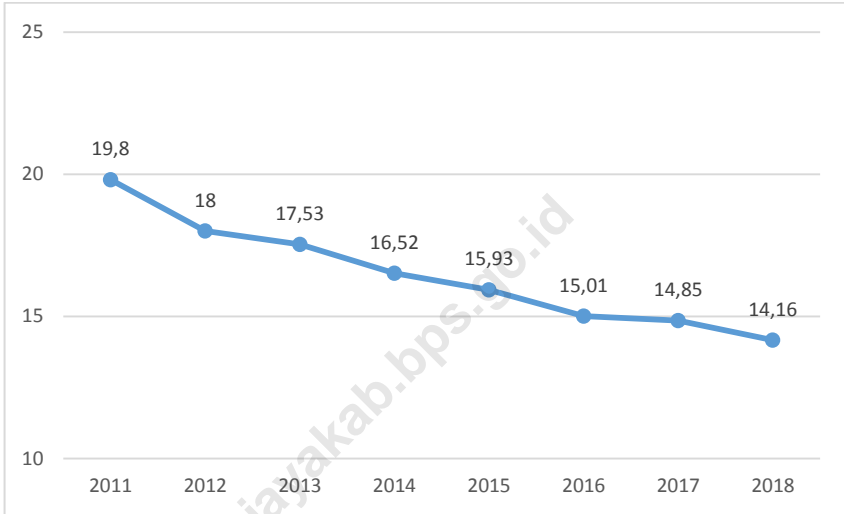
Gambar 7 Jumlah Sekolah di Kabupaten Aceh Jaya, Tahun Ajaran 2018/2019
Picture Number of Schools in Aceh Jaya Regency, 2018/2019



Gambar 8 Jumlah Fasilitas Kesehatan di Kabupaten Aceh Jaya, 2018
Picture Number of Health Facilities in Aceh Jaya Regency, 2018



Gambar 9 Persentase Penduduk Miskin di Kabupaten Aceh Jaya, 2011- 2018
Picture Percentage of Poor People in Aceh Jaya Regency, 2011- 2018



4.1 Pendidikan/*Education*

Tabel 4.1.1 Jumlah Sekolah, Guru, dan Murid Taman Kanak-Kanak (TK) di Bawah Kementerian Pendidikan dan Kebudayaan Menurut Kecamatan di Kabupaten Aceh Jaya, (2018/2019)
Number of Schools, Teachers¹, and Pupils in Kindergarten Under The Ministry of Education and Culture by Sub District in Aceh Jaya Regency, (2018/2019)

Kecamatan <i>Subdistrict</i>	Sekolah <i>Schools</i>			Guru ¹ <i>Teachers¹</i>		
	Negeri <i>Public</i>	Swasta <i>Private</i>	Jumlah <i>Total</i>	Negeri <i>Public</i>	Swasta <i>Private</i>	Jumlah <i>Total</i>
(1)	(2)	(3)	(4)	(5)	(6)	(7)
1 Teunom	1	11	12	6	28	34
2 Pasie Raya	1	8	9	4	20	24
3 Panga	1	5	6	7	12	19
4 Krueng Sabee	2	12	14	17	42	59
5 Setia Bakti	1	9	10	4	22	26
6 Sampoiniet	1	7	8	5	22	27
7 Darul Hikmah	1	10	11	3	22	25
8 Jaya	1	15	16	5	47	52
9 Indrajaya	1	8	9	5	20	25
Aceh Jaya	10	85	95	56	235	291

Lanjutan Tabel/*Continued Table 4.1.1*

	Kecamatan <i>Subdistrict</i>	Murid <i>Students</i>		
		Negeri <i>Public</i>	Swasta <i>Private</i>	Jumlah <i>Total</i>
	(1)	(8)	(9)	(10)
1	Teunom	42	390	432
2	Pasie Raya	41	226	267
3	Panga	88	105	193
4	Krueng Sabee	207	398	615
5	Setia Bakti	44	216	260
6	Sampoiniet	52	170	222
7	Darul Hikmah	43	245	288
8	Jaya	32	452	484
9	Indrajaya	54	196	250
Aceh Jaya		603	2 398	3 011

Catatan/Note: ²Jumlah guru termasuk kepala sekolah dan guru/*The total of teachers including headmaster and teacher*

Sumber/Source: Kementerian Pendidikan dan Kebudayaan, Data Semester Ganjil/*Education Service of Aceh Jaya Regency, Odd Semester Data*

Tabel 4.1.2 Jumlah Sekolah, Guru, dan Murid Raudatul Athfal (RA) di Bawah Kementerian Agama Menurut Kecamatan di Kabupaten Aceh Jaya, (2018/2019)
Number of Schools, Teachers, and Pupils in Raudatul Athfal (RA) Under The Ministry of Religious Affairs by Sub District in Aceh Jaya Regency, (2018/2019)

	Kecamatan Subdistrict	Sekolah Schools	Guru ¹ Teachers ¹	Siswa Pupils
	(1)	(2)	(3)	(4)
1	Teunom	1	11	126
2	Pasie Raya	-	-	-
3	Panga	2	7	68
4	Krueng Sabee	1	4	41
5	Setia Bakti	-	-	-
6	Sampoiniet	-	-	-
7	Darul Hikmah	-	-	-
8	Jaya	-	-	-
9	Indrajaya	1	4	37
	Aceh Jaya	5	26	272

Catatan/Note: ¹Jumlah guru termasuk kepala sekolah dan guru/The total of teachers including headmaster and teacher

Sumber/Source: Kementerian Agama, Data Semester Ganjil/Ministry of Religious Affairs, Odd Semester Data

Tabel 4.1.3 Jumlah Sekolah, Guru, dan Murid Sekolah Dasar (SD) di Bawah Kementerian Pendidikan dan Kebudayaan Menurut Kecamatan di Kabupaten Aceh Jaya, (2018/2019)
Number of Schools, Teachers¹, and Pupils in Primary Schools Under The Ministry of Education and Culture by Sub District in Aceh Jaya Regency, (2018/2019)

Kecamatan Subdistrict	Sekolah Schools			Guru ¹ Teachers ¹		
	Negeri Public	Swasta Private	Jumlah Total	Negeri Public	Swasta Private	Jumlah Total
(1)	(2)	(3)	(4)	(5)	(6)	(7)
1 Teunom	13	-	13	120	-	120
2 Pasie Raya	7	-	7	74	-	74
3 Panga	7	-	7	68	-	68
4 Krueng Sabee	14	-	14	147	-	147
5 Setia Bakti	12	-	12	105	-	105
6 Sampoiniet	13	-	13	117	-	117
7 Darul Hikmah	9	-	9	73	-	73
8 Jaya	16	-	16	132	-	132
9 Indrajaya	7	-	7	66	-	66
Aceh Jaya	98	-	98	902	-	902

Catatan/Note: ¹Jumlah guru termasuk kepala sekolah dan guru/The total of teachers including headmaster and teacher
 Sumber/Source: Kementerian Pendidikan dan Kebudayaan, Data semester ganjil/ Education Service of Aceh Jaya Regency

Lanjutan Tabel/*Continued Table 4.1.3*

	Kecamatan <i>Subdistrict</i>	Murid <i>Students</i>		
		Negeri <i>Public</i>	Swasta <i>Private</i>	Jumlah <i>Total</i>
	(1)	(8)	(9)	(10)
1	Teunom	1 239	-	1 239
2	Pasie Raya	511	-	511
3	Panga	637	-	637
4	Krueng Sabee	2 010	-	2 010
5	Setia Bakti	1 007	-	1 007
6	Sampoiniet	1 001	-	1 001
7	Darul Hikmah	764	-	764
8	Jaya	1 477	-	1 477
9	Indrajaya	749	-	749
	Aceh Jaya	9 394	-	9 394

Sumber/*Source*: Kementerian Pendidikan dan Kebudayaan, Data Semester Ganjil/*Education Service of Aceh Jaya Regency, Odd Semester Data*

Tabel 4.1.4 Jumlah Sekolah, Guru, dan Murid Madrasah Ibtidaiyah (MI) di Bawah Kementerian Agama Menurut Kecamatan di Kabupaten Aceh Jaya, (2018/2019)
Number of Schools, Teachers, and Pupils in Madrasah Ibtidaiyah (MI) Under The Ministry of Religious Affairs by Sub District in Aceh Jaya Regency, (2018/2019)

Kecamatan Subdistrict	Sekolah Schools			Guru ¹ Teachers ¹		
	Negeri Public	Swasta Private	Jumlah Total	Negeri Public	Swasta Private	Jumlah Total
(1)	(2)	(3)	(4)	(5)	(6)	(7)
1 Teunom	3	-	3	32	-	32
2 Pasie Raya	1	1	2	14	16	30
3 Panga	3	-	3	37	-	37
4 Krueng Sabee	2	1	3	32	10	42
5 Setia Bakti	1	-	1	15	-	15
6 Sampoiniet	1	-	1	9	-	9
7 Darul Hikmah	1	1	2	12	11	23
8 Jaya	1	2	3	28	22	50
9 Indrajaya	1	1	2	12	10	22
Aceh Jaya	14	6	20	191	69	260

Catatan/Note: ¹Jumlah guru termasuk kepala sekolah dan guru/The total of teachers including headmaster and teacher

Sumber/Source: Kementerian Agama/Ministry of Religious Affairs

Lanjutan Tabel/*Continued Table 4.1.4*

	Kecamatan <i>Subdistrict</i>	Murid <i>Students</i>		
		Negeri <i>Public</i>	Swasta <i>Private</i>	Jumlah <i>Total</i>
	(1)	(8)	(9)	(10)
1	Teunom	239	-	239
2	Pasie Raya	57	80	137
3	Panga	439	-	439
4	Krueng Sabee	511	85	596
5	Setia Bakti	109	-	109
6	Sampoiniet	115	-	115
7	Darul Hikmah	82	45	127
8	Jaya	382	155	537
9	Indrajaya	164	56	220
Aceh Jaya		2 098	421	2 519

Sumber/*Source*: Kementerian Agama/*Ministry of Religious Affairs*

Tabel 4.1.5 Jumlah Sekolah, Guru, dan Murid Sekolah Menengah Pertama (SMP) di Bawah Kementerian Pendidikan dan Kebudayaan Menurut Kecamatan di Kabupaten Aceh Jaya, (2018/2019)

Number of Schools, Teachers, and Pupils in Junior High Schools Under The Ministry of Education and Culture by Sub District in Aceh Jaya Regency, (2018/2019)

Kecamatan Subdistrict	Sekolah Schools			Guru ¹ Teachers ¹		
	Negeri Public	Swasta Private	Jumlah Total	Negeri Public	Swasta Private	Jumlah Total
(1)	(2)	(3)	(4)	(5)	(6)	(7)
1 Teunom	4	1	5	61	11	72
2 Pasie Raya	3	-	3	32	-	32
3 Panga	3	-	3	33	-	33
4 Krueng Sabee	5	-	5	62	-	62
5 Setia Bakti	4	2	6	37	25	62
6 Sampoiniet	3	-	3	32	-	32
7 Darul Hikmah	3	-	3	31	-	31
8 Jaya	4	1	5	66	12	78
9 Indrajaya	2	-	2	30	-	30
Aceh Jaya	31	4	35	384	48	432

Catatan/Note: ¹Jumlah guru termasuk kepala sekolah dan guru/The total of teachers including headmaster and teacher

Sumber/Source: Kementerian Pendidikan dan Kebudayaan, Data Semester Ganjil/ Education Service of Aceh Jaya Regency, Odd Semester Data

Lanjutan Tabel/*Continued Table 4.1.5*

Kecamatan <i>Subdistrict</i>		Murid <i>Students</i>		
		Negeri <i>Public</i>	Swasta <i>Private</i>	Jumlah <i>Total</i>
(1)		(8)	(9)	(10)
1	Teunom	257	88	345
2	Pasie Raya	156	-	156
3	Panga	166	-	166
4	Krueng Sabee	463	-	463
5	Setia Bakti	209	413	622
6	Sampoiniet	221	-	221
7	Darul Hikmah	290	-	290
8	Jaya	483	41	524
9	Indrajaya	105	-	105
Aceh Jaya		2 350	542	2 892

Sumber/*Source*: Kementerian Pendidikan dan Kebudayaan, Data Semester Ganjil/*Education Service of Aceh Jaya Regency, Odd Semester Data*

Tabel 4.1.6 Jumlah Sekolah, Guru, dan Murid Madrasah Tsanawiyah (MTs) di Bawah Kementerian Agama Menurut Kecamatan di Kabupaten Aceh Jaya, (2018/2019)

Number of Schools, Teachers, and Pupils in Madrasah Tsanawiyah (MTs) Under The Ministry of Religious Affairs by Sub District in Aceh Jaya Regency, (2018/2019)

Kecamatan Subdistrict	Sekolah Schools			Guru ¹ Teachers ¹		
	Negeri Public	Swasta Private	Jumlah Total	Negeri Public	Swasta Private	Jumlah Total
(1)	(2)	(3)	(4)	(5)	(6)	(7)
1 Teunom	1	-	1	23	-	23
2 Pasie Raya	-	-	-	-	-	-
3 Panga	1	1	2	15	14	29
4 Krueng Sabee	1	1	2	21	8	29
5 Setia Bakti	-	1	1	-	9	9
6 Sampoiniet	-	1	1	-	9	9
7 Darul Hikmah	1	-	1	15	-	15
8 Jaya	1	-	1	35	-	35
9 Indrajaya	-	-	-	-	-	-
Aceh Jaya	5	4	9	109	40	149

Catatan/Note: ¹Jumlah guru termasuk kepala sekolah dan guru/The total of teachers including headmaster and teacher

Sumber/Source: Kementerian Agama/Ministry of Religious Affairs

Lanjutan Tabel/*Continued Table 4.1.6*

	Kecamatan <i>Subdistrict</i>	Murid <i>Students</i>		
		Negeri <i>Public</i>	Swasta <i>Private</i>	Jumlah <i>Total</i>
	(1)	(8)	(9)	(10)
1	Teunom	320	-	320
2	Pasie Raya	-	-	-
3	Panga	119	53	172
4	Krueng Sabee	145	133	278
5	Setia Bakti	-	14	14
6	Sampoiniet	-	48	48
7	Darul Hikmah	38	-	38
8	Jaya	415	-	415
9	Indrajaya	-	-	-
Aceh Jaya		1 037	248	1 285

Sumber/*Source*: Kementerian Agama/*Ministry of Religious Affairs*

Tabel 4.1.7 Jumlah Sekolah, Guru, dan Murid Sekolah Menengah Atas (SMA) di Bawah Kementerian Pendidikan dan Kebudayaan Menurut Kecamatan di Kabupaten Aceh Jaya, (2018/2019)
Number of Schools, Teachers, and Pupils in Senior High Schools Under The Ministry of Education and Culture by Sub District in Aceh Jaya Regency, (2018/2019)

Kecamatan Subdistrict	Sekolah Schools			Guru ¹ Teachers ¹		
	Negeri Public	Swasta Private	Jumlah Total	Negeri Public	Swasta Private	Jumlah Total
(1)	(2)	(3)	(4)	(5)	(6)	(7)
1 Teunom	1	-	1	32	-	32
2 Pasie Raya	-	-	-	-	-	-
3 Panga	1	-	1	24	-	24
4 Krueng Sabee	2	-	2	44	-	44
5 Setia Bakti	1	2	3	14	37	51
6 Sampoiniet	2	-	2	32	-	32
7 Darul Hikmah	1	-	1	14	-	14
8 Jaya	2	1	3	49	15	64
9 Indrajaya	1	-	1	19	-	19
Aceh Jaya	11	3	14	228	52	280

Catatan/Note: ¹Jumlah guru termasuk kepala sekolah dan guru/The total of teachers including headmaster and teacher

Sumber/Source: Kementerian Pendidikan dan Kebudayaan, Data Semester Ganjil/ Education Service of Aceh Jaya Regency, Odd Semester Data

Lanjutan Tabel/*Continued Table 4.1.7*

	Kecamatan <i>Subdistrict</i>	Murid <i>Students</i>		
		Negeri <i>Public</i>	Swasta <i>Private</i>	Jumlah <i>Total</i>
	(1)	(8)	(9)	(10)
1	Teunom	298	-	298
2	Pasie Raya	-	-	-
3	Panga	140	-	140
4	Krueng Sabee	412	-	412
5	Setia Bakti	90	428	518
6	Sampoiniet	186	-	186
7	Darul Hikmah	102	-	102
8	Jaya	476	85	561
9	Indrajaya	71	-	71
Aceh Jaya		1 775	513	2 288

Sumber/*Source*: Kementerian Pendidikan dan Kebudayaan, Data Semester Ganjil/*Education Service of Aceh Jaya Regency, Odd Semester Data*

Tabel 4.1.8 Jumlah Sekolah, Guru, dan Murid Sekolah Menengah Kejuruan (SMK) di Bawah Kementerian Pendidikan dan Kebudayaan Menurut Kecamatan di Kabupaten Aceh Jaya, (2018/2019)

Number of Schools, Teachers, and Pupils in Vocational Schools Under The Ministry of Education and Culture by Sub District in Aceh Jaya Regency, (2018/2019)

Kecamatan Subdistrict	Sekolah Schools			Guru ¹ Teachers ¹		
	Negeri Public	Swasta Private	Jumlah Total	Negeri Public	Swasta Private	Jumlah Total
(1)	(2)	(3)	(4)	(5)	(6)	(7)
1 Teunom	1	-	1	15	-	15
2 Pasie Raya	1	-	1	15	-	15
3 Panga	1	-	1	12	-	12
4 Krueng Sabee	1	-	1	28	-	28
5 Setia Bakti	1	-	1	9	-	9
6 Sampoiniet	-	-	-	-	-	-
7 Darul Hikmah	1	-	1	16	-	16
8 Jaya	-	1	1	-	18	18
9 Indrajaya	-	-	-	-	-	-
Aceh Jaya	6	1	7	95	18	113

Catatan/Note: ¹Guru yang mengajar di 2 sekolah atau lebih dihitung di masing-masing sekolah/The teacher who taught in two schools or more

²Jumlah guru termasuk kepala sekolah dan guru/The total of teachers including headmaster and teacher

Sumber/Source: Kementerian Pendidikan dan Kebudayaan, Data Semester Ganjil/ Education Service of Aceh Jaya Regency, Odd Semester Data

Lanjutan Tabel/*Continued Table 4.1.8*

Kecamatan <i>Subdistrict</i>		Murid <i>Students</i>		
		Negeri <i>Public</i>	Swasta <i>Private</i>	Jumlah <i>Total</i>
(1)		(8)	(9)	(10)
1	Teunom	107	-	107
2	Pasie Raya	33	-	33
3	Panga	130	-	130
4	Krueng Sabee	160	-	160
5	Setia Bakti	65	-	65
6	Sampoiniet	-	-	-
7	Darul Hikmah	88	-	88
8	Jaya	-	122	122
9	Indrajaya	-	-	-
Aceh Jaya		583	122	705

Sumber/*Source*: Kementerian Pendidikan dan Kebudayaan, Data Semester Ganjil/*Education Service of Aceh Jaya Regency, Odd Semester Data*

Tabel 4.1.9 Jumlah Sekolah, Guru, dan Murid Madrasah Aliyah (MA) di Bawah Kementerian Agama Menurut Kecamatan di Kabupaten Aceh Jaya, (2018/2019)
Number of Schools, Teachers, and Pupils in Madrasah Aliyah (MA) Under The Ministry of Religious Affairs by Sub District in Aceh Jaya Regency, (2018/2019)

Kecamatan Subdistrict	Sekolah Schools			Guru ¹ Teachers ²		
	Negeri Public	Swasta Private	Jumlah Total	Negeri Public	Swasta Private	Jumlah Total
(1)	(2)	(3)	(4)	(5)	(6)	(7)
1 Teunom	1	-	1	27	-	27
2 Pasie Raya	-	-	-	-	-	-
3 Panga	-	1	1	-	15	15
4 Krueng Sabee	-	2	2	-	18	18
5 Setia Bakti	-	-	-	-	-	-
6 Sampoiniet	-	-	-	-	-	-
7 Darul Hikmah	-	1	1	-	7	7
8 Jaya	-	1	1	-	30	30
9 Indrajaya	-	-	-	-	-	-
Aceh Jaya	1	5	6	27	70	97

Catatan/Note: ¹Jumlah guru termasuk kepala sekolah dan guru/The total of teachers including headmaster and teacher

Sumber/Source: Kementerian Agama/Ministry of Religious Affairs

Lanjutan Tabel/*Continued Table 4.1.9*

Kecamatan <i>Subdistrict</i>		Murid <i>Students</i>		
		Negeri <i>Public</i>	Swasta <i>Private</i>	Jumlah <i>Total</i>
(1)	(2)	(8)	(9)	(10)
1	Teunom	206	-	206
2	Pasie Raya	-	-	-
3	Panga	-	10	10
4	Krueng Sabee	-	99	99
5	Setia Bakti	-	-	-
6	Sampoiniet	-	-	-
7	Darul Hikmah	-	27	27
8	Jaya	-	222	222
9	Indrajaya	-	-	-
Aceh Jaya		206	358	564

Sumber/*Source*: Kementerian Agama/*Ministry of Religious Affairs*

Tabel 4.1.10 Jumlah Desa¹ yang Memiliki Fasilitas Sekolah Menurut Kecamatan dan Tingkat Pendidikan, 2011, 2014, dan 2018
Number of Villages¹ Having Educational Facilities by Province and Educational Level, 2011, 2014, and 2018

Kecamatan Subdistrict	SD Primary School			SMP Junior High School		
	2011	2014	2018	2011	2014	2018
(1)	(2)	(3)	(4)	(5)	(6)	(7)
1 Teunom	23	16	14	8	5	6
2 Pasie Raya	-	9	9	-	3	3
3 Panga	9	9	9	4	4	4
4 Krueng Sabee	15	15	15	5	5	6
5 Setia Bakti	12	12	12	6	6	5
6 Sampoiniet	24	14	14	6	3	4
7 Darul Hikmah	-	10	11	-	3	3
8 Jaya	27	17	18	7	6	6
9 Indrajaya	-	9	10	-	2	2
Aceh Jaya	110	111	112	36	37	39

Catatan/Note: ¹Desa pada tabel ini termasuk Unit Permukiman Transmigrasi (UPT) yang masih dibina oleh kementerian terkait dan nagari di Provinsi Sumatera Barat/Villages in this table include Transmigration Settlement Unit which is still fostered by the relevant ministries and the nagari in the Province of Sumatera Barar

Sumber/Source: BPS, Pendataan Potensi Desa (Podes)/ BPS-Statistics Indonesia, Village Potential Data Collection

Lanjutan Tabel 4.1.10/Continued Table 4.1.10

Kecamatan Subdistrict	SMA Senior High School			SMK Vocational School		
	2011	2014	2018	2011	2014	2018
(1)	(2)	(3)	(4)	(5)	(6)	(7)
1 Teunom	2	2	2	1	1	1
2 Pasie Raya	-	0	0	-	1	1
3 Panga	1	1	1	0	1	1
4 Krueng Sabee	1	4	3	1	1	1
5 Setia Bakti	2	2	2	0	1	0
6 Sampoiniet	3	2	2	1	0	0
7 Darul Hikmah	-	2	2	-	1	1
8 Jaya	1	3	4	1	1	1
9 Indrajaya	-	1	1	-	0	0
Aceh Jaya	10	17	17	4	7	6

Catatan/Note: ¹Desa pada tabel ini termasuk Unit Permukiman Transmigrasi (UPT) yang masih dibina oleh kementerian terkait dan nagari di Provinsi Sumatera Barat/Villages in this table include Transmigration Settlement Unit which is still fostered by the relevant ministries and the nagari in the Province of Sumatera Barat

Sumber/Source: BPS, Pendataan Potensi Desa (Podes)/ BPS-Statistics Indonesia, Village Potential Data Collection

Lanjutan Tabel 4.1.10/Continued Table 4.1.10

Kecamatan Subdistrict	Perguruan Tinggi University		
	2011	2014	2018
(1)	(2)	(3)	(4)
1 Teunom	1	0	0
2 Pasie Raya	-	0	0
3 Panga	0	0	0
4 Krueng Sabee	0	0	0
5 Setia Bakti	0	0	0
6 Sampoiniet	0	0	0
7 Darul Hikmah	-	0	0
8 Jaya	1	0	0
9 Indrajaya	-	0	0
Aceh Jaya	2	0	0

Catatan/Note: ¹Desa pada tabel in i termasuk Unit Permukiman Transmigrasi (UPT) yang masih dibina oleh kementerian terkait dan nagari di Provinsi Sumatera Barat/Villages in this table include Transmigration Settlement Unit which is still fostered by the relevant ministries and the nagari in the Province of Sumatera Barat

Sumber/Source: BPS, Pendataan Potensi Desa (Podes)/ BPS-Statistics Indonesia, Village Potential Data Collection

Tabel 4.1.11 **Persentase Penduduk Usia 7–24 Tahun Menurut Jenis Kelamin, Kelompok Umur Sekolah, dan Partisipasi Sekolah di Kabupaten Aceh Jaya, 2018**
Percentage of Population Aged 7-24 Years by Sex, Age Group, and School Participation in Aceh Jaya Regency, 2018

Jenis Kelamin dan Kelompok Umur Sekolah <i>Sex and School Age Group</i>	Partisipasi Sekolah/ <i>School Participation</i>		
	Tidak/Belum Pernah Sekolah <i>Not/Never Attending School</i>	Masih Sekolah <i>Attending School</i>	Tidak Sekolah Lagi <i>Not Attending School Anymore</i>
(1)	(2)	(3)	(4)
Laki-Laki/Male			
7–12	0.0	100.0	0.0
13–15	0.0	97.8	2.2
16–18	0.0	82.5	17.5
19–24	0.0	21.7	78.3
7-24	0.0	73.8	26.2
Perempuan/Female			
7–12	0.0	100.0	0.0
13–15	3.6	96.4	0.0
16–18	0.0	79.0	21.0
19–24	0.0	23.0	77.0
7-24	0.6	75.7	23.7
Laki-laki+Perempuan/Male+Female			
7–12	0.0	100.0	0.0
13–15	1.8	97.1	1.2
16–18	0.0	80.6	19.4
19–24	0.0	22.3	77.7
7-24	0.3	74.7	25.0

Sumber/Source: BPS - Survei Sosial Ekonomi Nasional Kor, Maret 2016/National Socio Economic Survey kor, March 2018

Tabel 4.1.12 Angka Partisipasi Murni (APM) dan Angka Partisipasi Kasar (APK) Menurut Jenjang Pendidikan di Kabupaten Aceh Jaya, 2018
Net Enrolment Rate and Gross Enrolment Rate by Educational Level in Aceh Jaya Regency, 2018

Jenjang Pendidikan <i>Educational Level</i>	APM <i>Net Enrollment Rate</i>	APK <i>Gross Enrollment Rate</i>
(1)	(2)	(3)
SD/MI <i>Elementary School</i>	100.00	115.01
SMP/MTs <i>Junior High School</i>	93.78	104.85
SMA/SMK/MA <i>Senior High School</i>	74.35	96.31

Sumber/Source: BPS - Survei Sosial Ekonomi Nasional Kor, Maret 2016/*National Socio Economic Survey kor, March 2018*

Tabel 4.1.13 Jumlah Kelompok Balita (BKB) dan Alat Permainan Edukatif (APE) Menurut Kecamatan di Kabupaten Aceh Jaya, 2018

Number of Under 5 Population's Group and Educational Playing Tools (EPT) by Subdistrict in Aceh Jaya Regency, 2018

	Kecamatan <i>Subdistrict</i>	Kelompok <i>Groups</i>	
		BKB	APE
	(1)	(2)	(3)
1	Teunom	12	-
2	Pasie Raya	6	-
3	Panga	10	-
4	Krueng Sabee	14	-
5	Setia Bakti	12	-
6	Sampoiniet	9	-
7	Darul Hikmah	6	-
8	Jaya	14	-
9	Indrajaya	6	-
	Aceh Jaya	89	-

Sumber/Source: Dinas Pemberdayaan Masyarakat, Perempuan dan Keluarga Berencana Kabupaten Aceh Jaya/Department of Community Empowerment, Women and Family Planning of Aceh Jaya Regency

4.2 Kesehatan/Health

Tabel 4.2.1 Jumlah Desa¹ yang Memiliki Sarana Kesehatan Menurut Kecamatan di Kabupaten Aceh Jaya, 2011, 2014, dan 2018
Number of Villages¹ Having Health Facilities by Sub District in Aceh Jaya Regency, 2011, 2014, and 2018

Kecamatan Subdistrict	Rumah Sakit Hospital			Rumah Sakit Bersalin Maternity Hospital		
	2011	2014	2018	2011	2014	2018
(1)	(2)	(3)	(4)	(5)	(6)	(7)
1 Teunom	0	0	0	1	0	0
2 Pasie Raya	-	0	0	-	0	0
3 Panga	0	0	0	0	0	0
4 Krueng Sabee	1	1	1	0	0	0
5 Setia Bakti	0	0	0	0	0	0
6 Sampoiniet	0	0	0	0	0	0
7 Darul Hikmah	-	0	0	-	0	0
8 Jaya	0	0	0	0	0	0
9 Indrajaya	-	0	0	-	0	0
Aceh Jaya	1	1	1	1	0	0

Lanjutan Tabel/*Continued Table 4.2.1*

Kecamatan Subdistrict	Poliklinik Polyclinic			Puskesmas Public Health Center		
	2011	2014	2018	2011	2014	2018
(1)	(2)	(3)	(4)	(5)	(6)	(7)
1 Teunom	2	0	1	1	1	1
2 Pasie Raya	-	0	0	-	1	1
3 Panga	0	0	0	1	1	1
4 Krueng Sabee	0	3	4	2	2	2
5 Setia Bakti	0	0	0	1	1	2
6 Sampoiniet	0	0	0	2	1	2
7 Darul Hikmah	-	0	0	-	1	1
8 Jaya	0	0	1	1	1	1
9 Indrajaya	-	0	0	-	1	1
Aceh Jaya	2	3	6	8	10	12

Lanjutan Tabel/*Continued Table 4.2.1*

Kecamatan Subdistrict	Puskesmas Pembantu Subsidiary of Public Health Center			Apotek Pharmacy		
	2011	2014	2018	2011	2014	2018
(1)	(2)	(3)	(4)	(5)	(6)	(7)
1 Teunom	7	5	4	0	0	2
2 Pasie Raya	-	2	2	-	0	0
3 Panga	1	2	1	0	0	0
4 Krueng Sabee	3	3	3	4	3	4
5 Setia Bakti	3	3	6	0	0	2
6 Sampoiniet	7	4	8	1	0	0
7 Darul Hikmah	-	3	4	-	0	0
8 Jaya	8	7	6	0	1	2
9 Indrajaya	-	4	3	-	0	0
Aceh Jaya	29	33	37	5	4	10

Catatan/Note: ¹Desa pada tabel ini termasuk Unit Pemukiman Transmigrasi (UPT) yang masih dibina oleh kementerian terkait dan nagari di Provinsi Sumatera Barat/Villages in this table include Transmigration Settlement Unit which is still fostered by the relevant ministries and the nagari in the Province of Sumatera Barat

Sumber/Source: BPS, Pendataan Potensi Desa (Podes)/BPS-Statistics Indonesia, Village Potential Data Collecting

Tabel 4.2.2 Jumlah Tenaga Kesehatan Menurut Kecamatan di Kabupaten Aceh Jaya, 2018
Table *Number of Health Personnel by Subdistrict in Aceh Jaya Regency, 2018*

Kecamatan Subdistrict	Tenaga Kesehatan/Health Personnel				
	Dokter Doctor	Perawat Nurse	Bidan Midwife	Farmasi Pharmaceutical	Ahli Gizi Nutritionist
(1)	(2)	(3)	(4)	(5)	(6)
1 Teunom	6	25	27	1	1
2 Pasie Raya	1	9	21	1	1
3 Panga	3	19	31	1	1
4 Krueng Sabee	30	61	55	23	6
5 Setia Bakti	4	11	21	1	1
6 Sampoiniet	4	12	22	2	1
7 Darul Hikmah	3	14	20	1	1
8 Jaya	4	26	27	2	1
9 Indrajaya	4	12	18	1	1
Aceh Jaya	59	189	242	33	14

Sumber/Source: Dinas Kesehatan Kabupaten Aceh Jaya / Health Services of Aceh Jaya Regency

Tabel 4.2.3 Jumlah Rumah Sakit Umum, Rumah Sakit Khusus, dan Puskesmas Menurut Kecamatan, 2017-2018
Number of General Hospital, Special Hospital, and Public Health Center by Sub District, 2017-2018

Kecamatan Subdistrict	Rumah Sakit Umum General Hospital		Rumah Sakit Khusus Special Hospital		Rumah Sakit Bersalin/ Rumah Bersalin Maternity Hospital		Puskesmas Public Health Center	
	2017	2018	2017	2018	2017	2018	2017	2018
(1)	(2)	(3)	(4)	(5)	(6)	(7)	(8)	(9)
1 Teunom	-	-	-	-	-	-	1	1
2 Pasie Raya	-	-	-	-	-	-	1	1
3 Panga	-	-	-	-	-	-	1	1
4 Krueng Sabee	1	1	-	-	-	-	2	2
5 Setia Bakti	-	-	-	-	-	-	2	2
6 Sampoiniet	-	-	-	-	-	-	2	2
7 Darul Hikmah	-	-	-	-	-	-	1	1
8 Jaya	-	-	-	-	-	-	1	1
9 Indrajaya	-	-	-	-	-	-	1	1
Aceh Jaya	1	1	0	0	0	0	12	12

Sumber/Source: Kementerian Kesehatan, Profil Kesehatan Indonesia/Ministry of Health, Health Profile of Indonesia

Lanjutan Tabel/*Continued Table 4.2.4*

Kecamatan <i>Subdistrict</i>	Klinik/Balai Kesehatan <i>Clinic/Health Center</i>		Posyandu <i>Maternal & Child Health Center</i>		Polindes <i>Village Maternity</i>	
	2017	2018	2017	2018	2017	2018
(1)	(2)	(3)	(4)	(5)	(6)	(7)
1 Teunom	-	-	26	26	13	13
2 Pasie Raya	-	-	16	16	10	10
3 Panga	-	-	27	27	17	17
4 Krueng Sabee	-	-	19	19	8	8
5 Setia Bakti	-	-	17	17	12	12
6 Sampoiniet	-	-	20	20	12	12
7 Darul Hikmah	-	-	20	20	14	14
8 Jaya	-	-	39	39	13	13
9 Indrajaya	-	-	16	16	11	11
Aceh Jaya	0	0	200	200	110	110

Sumber/*Source*: Kementerian Kesehatan, Profil Kesehatan Indonesia/*Ministry of Health, Health Profile of Indonesia*

Tabel 4.2.4 Jumlah Dokter Spesialis, Dokter Umum, dan Dokter Gigi Menurut Sarana Pelayanan Kesehatan di Kabupaten Aceh Jaya, 2018
Number of Specialist Doctor, Generalist Doctor, and Dentist by Type of Health Facility in Aceh Jaya Regency, 2018

Unit Kerja Work Unit	Dokter Spesialis Specialist Doctors	Dokter Umum Generalist Doctors	Dokter Gigi Dentist
(1)	(2)	(3)	(4)
Puskesmas Teunom	0	5	1
Puskesmas Pasie Raya	0	1	0
Puskesmas Panga	0	2	1
Puskesmas Krueng Sabee	0	2	1
Puskesmas Lageun	0	2	1
Puskesmas Pante Kuyun	0	1	0
Puskesmas Patek	0	2	1
Puskesmas Lhokkruet	0	1	1
Puskesmas Ligan	0	2	0
Puskesmas Calang	0	2	1
Puskesmas Lamno	0	3	1
Puskesmas Indra Jaya	0	3	1
Rumah Sakit Teuku Umar	12	11	1
Jumlah/Total	12	37	10

Sumber/Source: Dinas Kesehatan Kabupaten Aceh Jaya / Health Services of Aceh Jaya Regency

Tabel 4.2.5 **Persentase Balita Yang Pernah Mendapat Imunisasi Menurut Jenis Imunisasi di Kabupaten Aceh Jaya, 2014-2018**

Percentage of Children Under Five Years Who Had Immunization by Type of Immunization in Aceh Jaya Regency, 2014–2018

Jenis Imunisasi Type of Immunization	2014	2015	2016	2017	2018
(1)	(2)	(3)	(4)	(5)	(6)
BCG	90,8	59,71	71,56	72,22	55,74
Campak/Measles	67,9	57,19	69,39	59,47	37,43
DPT 1	56,2	63,1	60,4	48,7	36,8
DPT 2	59,2	62,2	62,6	45,5	34,8
DPT 3	58,4	46,37	57,01	59,47	34,9
Polio 1	60,1	61,3	61,3	58,8	45,0
Polio 2	60,0	57,0	60,4	50,7	38,2
Polio 3	63,8	54,3	55,7	44,1	33,9
Polio 4	61,2	51,85	56,45	59,30	32,1
Hepatitis B 1	56,2	-	-	91,62	-
Hepatitis B 2	-	-	-	-	-
Hepatitis B 3	58,4	46,37	57,01	-	-
HBO	67,0	72,9	77,0	74,9	78,7

Sumber/Source: Dinas Kesehatan Kabupaten Aceh Jaya / Health Services of Aceh Jaya Regency

Tabel 4.2.6 Jumlah Kasus 10 Penyakit Terbanyak di Kabupaten Aceh Jaya, 2018
Number of Cases of the 10 Most Diseases in Aceh Jaya Regency, 2018

Jenis Penyakit <i>The Type of Disease</i>		Jumlah Kasus <i>Number Of Cases</i>
(1)		(2)
1.	Influenza	8 307
2.	Obesitas	7 330
3.	Hipertensi	5 698
4.	Diare	2 106
5.	Diabetes Melitus	1 816
6.	Malaria Klinis	1 565
7.	Asma Bronchiale	1 023
8.	TBC Paru	187
9.	Pneumonia	150
10.	Stroke	149

Sumber/Source: Dinas Kesehatan Kabupaten Aceh Jaya / Health Services of Aceh Jaya Regency

Tabel 4.2.7 Jumlah Bayi Lahir, Bayi Berat Badan Lahir Rendah (BBLR), BBLR Dirujuk, dan Bergizi Buruk di Kabupaten Aceh Jaya, 2012-2018
Number of Births, Babies with Low Birth Weights (LBW), Treated LBW, and Malnutrition Cases in Aceh Jaya Regency, 2012-2018

Tahun Year	Bayi Lahir Births	BBLR/LBW		Gizi Buruk Malnutrition
		Jumlah Total	Dirujuk Treated	
(1)	(2)	(3)	(4)	(5)
2012	1 809	13	-	17
2013	1 090	14	-	22
2014	1 648	24	-	18
2015	1 919	49	-	1
2016	1 875	64	-	10
2017	1 861	79	-	11
2018	1 837	70	-	6

Sumber/Source: Dinas Kesehatan Kabupaten Aceh Jaya / Health Services of Aceh Jaya Regency

Tabel 4.2.8 Jumlah Ibu Hamil, Melakukan Kunjungan K1, Melakukan Kunjungan K4, Kurang Energi Kronis (KEK), dan Mendapat Tablet Zat Besi (Fe) di Kabupaten Aceh Jaya, 2012–2018
Number of Pregnant Women, Those with One Visit and four Visits of Antenatal Care, Chronic Energy Deficiency (CED), and Receiving Iron Supplement in Aceh Jaya Regency, 2012-2018

Tahun Years	Jumlah Ibu Hamil Pregnant Women	Melakukan Kunjungan K1 One Visit	Melakukan Kunjungan K4 Four Visits	Kurang Energi Kronis (KEK) Chronic Energy Deficiency (CED)	Mendapat Zat Besi (Fe) Receiving Iron Supplement
(1)	(2)	(3)	(4)	(5)	(6)
2012	1 901	1 842	1 690	0	1 690
2013	2 016	1 873	1 697	30	1 697
2014	2 076	1 757	1 609	77	1 609
2015	2 509	2 180	2 025	184	2 027
2016	2 497	2 106	2 005	194	2 134
2017	2 503	2 220	2 143	171	2 220
2018	2 495	2 123	2 007	188	2 007

Sumber/Source: Dinas Kesehatan Kabupaten Aceh Jaya / Health Services of Aceh Jaya Regency

Tabel 4.2.9 Jumlah Remaja Usia 15-24 Tahun yang Mendapat Penyuluhan Tentang Kesehatan Reproduksi (Kespro), HIV/AIDS, dan Keluarga Berencana (KB) Menurut Kecamatan di Kabupaten Aceh Jaya, 2018
Number of Young People Aged 15 - 24 Who Had Counselling on Reproductive Health, HIV/AIDS, and Family Planning by Subdistrict in Aceh Jaya Regency, 2018

Kecamatan <i>Subdistrict</i>		Penyuluhan Kespro <i>Reproductive Health Counselling</i>	Penyuluhan HIV/AIDS <i>HIV/AIDS Counselling</i>	Penyuluhan KB <i>Family Planning Counselling</i>
(1)		(2)	(3)	(4)
1	Teunom	17	17	-
2	Pasie Raya	16	16	-
3	Panga	16	16	-
4	Krueng Sabee	17	17	-
5	Setia Bakti	16	16	-
6	Sampoiniet	17	17	-
7	Darul Hikmah	17	17	-
8	Jaya	18	18	-
9	Indrajaya	16	16	-
Aceh Jaya		150	150	-

Sumber/ Source: Dinas Pemberdayaan Masyarakat, Perempuan dan Keluarga Berencana Kabupaten Aceh Jaya/Department of Community Empowerment, Women and Family Planning of Aceh Jaya Regency

Table 4.2.10 Jumlah Kasus HIV/AIDS, IMS, DBD, Diare, TB, dan Malaria di Kabupaten Aceh Jaya, 2018

Number of Cases of HIV/AIDS, Sexually Transmitted Infection, Dengue Fever, Diarrhea, Tuberculosis (TB) and Malaria in Aceh Jaya Regency, 2018

Kecamatan Subdistrict	HIV/AIDS HIV/AIDS	IMS Sexually Transmit-ed Infection	DBD Dengue Fever	Diare Diarrhea	TB Tubercu- losis	Malaria Malaria
(1)	(2)	(3)	(4)	(5)	(6)	(7)
Teunom	0	0	3	270	12	1
Pasie Raya	1	2	0	111	17	0
Panga	0	0	0	129	3	3
Krueng Sabee	0	21	10	457	90	6
Setia Bakti	0	11	1	201	3	0
Sampoiniet	0	4	0	184	11	16
Darul Hikmah	0	1	0	211	6	0
Jaya	0	3	3	339	31	0
Indrajaya	0	1	1	204	14	0
Aceh Jaya	1	43	18	2 106	187	26

Sumber/Source: Dinas Kesehatan Kabupaten Aceh Jaya / Health Services of Aceh Jaya Regency

Tabel 4.2.11 Jumlah Pasangan Usia Subur dan Peserta KB Aktif Menurut Kecamatan di Kabupaten Aceh Jaya, 2018
Table *Number of Eligible Couples and Family Planning Participants by Subdistrict in Aceh Jaya Regency, 2018*

Kecamatan Subdistrict	Jumlah PUS Eligible Couples	Peserta KB Aktif Family Planning Participants			
		IUD	MOW	MOP	Kondom Condom
(1)	(2)	(3)	(4)	(5)	(6)
1 Teunom	2 198	19	5	0	144
2 Pasie Raya	1 125	19	6	0	56
3 Panga	1 267	12	2	0	92
4 Krueng Sabee	2 708	22	13	0	77
5 Setia Bakti	1 457	26	9	0	33
6 Sampoiniet	1 208	39	14	0	55
7 Darul Hikmah	1 111	30	8	0	79
8 Jaya	2 708	52	12	0	14
9 Indrajaya	1 114	33	5	0	29
Aceh Jaya	14 896	252	74	0	579

Lanjutan Tabel/*Continued Table 4.2.12*

	Kecamatan <i>Subdistrict</i>	Peserta KB Aktif <i>Family Planning Participants</i>			Jumlah <i>Total</i>
		Implan <i>Implants</i>	Suntikan <i>Injection</i>	Pil <i>Pill</i>	
	(1)	(7)	(8)	(9)	(10)
1	Teunom	26	1 088	268	1550
2	Pasie Raya	14	478	109	682
3	Panga	15	429	229	779
4	Krueng Sabee	23	962	490	1587
5	Setia Bakti	13	545	253	879
6	Sampoiniet	24	504	248	884
7	Darul Hikmah	18	543	243	921
8	Jaya	27	1 210	233	1 548
9	Indrajaya	17	433	214	731
	Aceh Jaya	177	6 192	2 287	9 561

Sumber/*Source*: Dinas Kesehatan Kabupaten Aceh Jaya / *Health Services of Aceh Jaya Regency*

Tabel 4.2.12 Jumlah Klinik Keluarga Berencana (KKB) dan Pos Pelayanan Keluarga Berencana Desa (PPKBD) Menurut Kecamatan di Kabupaten Aceh Jaya, 2018
Number of Family Planning Clinics and Village Family Planning Service Units by Subdistrict in Aceh Jaya Regency, 2018

	Kecamatan Subdistrict	KKB Family Planning Clinics	PPKBD Village Family Planning Service Units
	(1)	(2)	(3)
1	Teunom	2	22
2	Pasie Raya	1	14
3	Panga	2	20
4	Krueng Sabee	5	17
5	Setia Bakti	2	13
6	Sampoiniet	2	19
7	Darul Hikmah	3	19
8	Jaya	2	34
9	Indrajaya	1	14
	Aceh Jaya	19	172

Sumber/ Source: Dinas Pemberdayaan Masyarakat, Perempuan dan Keluarga Berencana Kabupaten Aceh Jaya/Department of Community Empowerment, Women and Family Planning of Aceh Jaya Regency

Tabel 4.2.13 Jumlah Institusi Masyarakat Pedesaan (IPM) Bidang Keluarga Berencana Menurut Kecamatan di Kabupaten Aceh Jaya, 2018
Number of Rural Public Institution on Family Planning Program by Subdistrict in Aceh Jaya Regency, 2018

	Kecamatan Subdistrict	PPKBD	Sub PPKBD
	(1)	(2)	(3)
1	Teunom	22	24
2	Pasie Raya	14	12
3	Panga	20	20
4	Krueng Sabee	17	17
5	Setia Bakti	13	13
6	Sampoiniet	19	19
7	Darul Hikmah	19	19
8	Jaya	34	33
9	Indrajaya	14	15
	Aceh Jaya	172	172

Sumber/ Source: Dinas Pemberdayaan Masyarakat, Perempuan dan Keluarga Berencana Kabupaten Aceh Jaya/Department of Community Empowerment, Women and Family Planning of Aceh Jaya Regency

Tabel 4.2.14 Jumlah Pasangan Usia Subur dan Peserta KB Aktif Menurut Kecamatan di Kabupaten Aceh Jaya, 2018
Table *Number of Eligible Couples and Family Planning Participants by Subdistrict in Aceh Jaya Regency, 2018*

	Kecamatan Subdistrict	Jumlah PUS Eligible Couples	Kelompok Umur (tahun) Age Groups (years)		
			<20	20-29	30-49
	(1)	(2)	(3)	(4)	(5)
1	Teunom	2 355	2	491	1 862
2	Pasie Raya	1 016	13	303	700
3	Panga	1 101	2	244	855
4	Krueng Sabee	2 376	1	549	1 826
5	Setia Bakti	1 506	-	336	1 170
6	Sampoiniet	1 402	6	358	1 038
7	Darul Hikmah	1 248	4	276	968
8	Jaya	2 141	12	556	1 573
9	Indrajaya	1 114	4	284	826
	Aceh Jaya	14 259	44	3 397	10 818

Sumber/ Source: Dinas Pemberdayaan Masyarakat, Perempuan dan Keluarga Berencana Kabupaten Aceh Jaya/Department of Community Empowerment, Women and Family Planning of Aceh Jaya Regency

Tabel 4.2.15 Jumlah Pasangan Usia Subur (PUS) dan Peserta KB Menurut Tempat Pelayanan dan Kecamatan di Kabupaten Aceh Jaya, 2018
Number of Eligible Couples and Planning Family by Service Site and Subdistrict in Aceh Jaya Regency, 2018

Kecamatan Subdistrict	Jumlah PUS Eligible Couples	Tempat Pelayanan Service Site			Sisa PUS yang belum KB Not Planning Family
		Pemerintah Government	Swasta Private	Jumlah Total	
(1)	(2)	(3)	(4)	(5)	(6)=(2)-(5)
1 Teunom	2 355	913	365	1 278	1 077
2 Pasie Raya	1 016	570	-	570	446
3 Panga	1 101	627	77	704	397
4 Krueng Sabee	2 376	1 235	349	1 584	792
5 Setia Bakti	1 506	885	20	905	601
6 Sampoiniet	1 402	1 049	18	1 067	335
7 Darul Hikmah	1 248	626	149	775	473
8 Jaya	2 141	788	543	1 331	810
9 Indrajaya	1 114	561	163	724	390
Aceh Jaya	14 259	7 854	1 684	8 938	5 321

Sumber/ Source: Dinas Pemberdayaan Masyarakat, Perempuan dan Keluarga Berencana Kabupaten Aceh Jaya/Department of Community Empowerment, Women and Family Planning of Aceh Jaya Regency

Tabel 4.2.16 Jumlah Tenaga Petugas Lapangan Keluarga Berencana Menurut Kecamatan di Kabupaten Aceh Jaya, 2018
Number of Family Planning Program's Field Officer by Subdistrict in Aceh Jaya Regency, 2018

	Kecamatan Subdistrict	PPLKB	PLKB Kontrak	Jumlah Total
	(1)	(2)	(3)	(4)
1	Teunom	-	2	2
2	Pasie Raya	-	2	2
3	Panga	-	2	2
4	Krueng Sabee	-	2	2
5	Setia Bakti	-	1	1
6	Sampoiniet	-	2	2
7	Darul Hikmah	-	2	2
8	Jaya	-	2	2
9	Indrajaya	-	1	1
	Aceh Jaya	-	16	16

Sumber/ Source: Dinas Pemberdayaan Masyarakat, Perempuan dan Keluarga Berencana Kabupaten Aceh Jaya/Department of Community Empowerment, Women and Family Planning of Aceh Jaya Regency

Tabel 4.2.17 Jumlah Sarana Pelayanan KB (Klinik dan Non Klinik) Menurut Kecamatan di Kabupaten Aceh Jaya, 2018
Number of Public Service to the Family Planning Users (Clinic and non Clinic by Subdistrict in Aceh Jaya Regency, 2018)

Kecamatan Subdistrict	Klinik Clinic			Non Klinik Non Clinic		
	Klinik KB	PAKBD	PLKB Relawan	PPKBD	PKBJ	Posyandu
(1)	(2)	(3)	(4)	(5)	(6)	(7)
1 Teunom	2	-	2	22	-	-
2 Pasie Raya	1	-	2	14	-	-
3 Panga	2	-	2	20	-	-
4 Krueng Sabee	5	-	2	17	-	-
5 Setia Bakti	2	-	1	13	-	-
6 Sampoiniet	2	-	2	19	-	-
7 Darul Hikmah	3	-	2	19	-	-
8 Jaya	2	-	2	34	-	-
9 Indrajaya	1	-	1	14	-	-
Aceh Jaya	19	-	16	172	-	-

Sumber/ Source: Dinas Pemberdayaan Masyarakat, Perempuan dan Keluarga Berencana Kabupaten Aceh Jaya/ Department of Community Empowerment, Women and Family Planning of Aceh Jaya Regency

4.3 Agama dan Sosial Lainnya/*Religion and Other Social Affairs*

Tabel 4.3.1 Jumlah Penduduk Menurut Kecamatan dan Agama yang Dianut, 2018
Population by Subdistrict and Religion, 2018

Kecamatan <i>Subdistrict</i>	Islam	Protestan <i>Protestant</i>	Katolik <i>Catholic</i>	Hindu	Budha <i>Buddha</i>	Lainnya <i>Others</i>
(1)	(2)	(3)	(4)	(5)	(6)	(7)
1 Teunom	13 290	6	5	-	7	-
2 Pasie Raya	6 812	-	-	-	-	-
3 Panga	8 300	-	-	-	-	-
4 Krueng Sabee	16 845	17	1	-	-	-
5 Setia Bakti	8 860	3	-	-	-	-
6 Sampoiniet	7 618	-	3	-	-	-
7 Darul Hikmah	6 794	-	-	-	-	-
8 Jaya	15 039	-	-	-	-	-
9 Indrajaya	7 029	-	-	-	-	-
Aceh Jaya	90 587	26	9	-	7	-

Sumber/Source: Dinas Kependudukan dan Pencatatan Sipil Kabupaten Aceh Jaya/*Population and Civil Registration Office of Aceh Jaya*

Tabel 4.3.2 Jumlah Tempat Peribadatan Menurut Kecamatan di Kabupaten Aceh Jaya, 2018
Number of Places of Worship by Sub District and Religion in Aceh Jaya Regency, 2018

	Kecamatan Subdistrict	Masjid Mosque	Meunasah Meunasah	Gereja Protestan Protestant Church	Pura Temple	Vihara
	(1)	(2)	(3)	(4)	(5)	(6)
1	Teunom	17	26	0	0	0
2	Pasie Raya	12	15	0	0	0
3	Panga	8	23	0	0	0
4	Krueng Sabee	18	17	0	0	0
5	Setia Bakti	16	12	0	0	0
6	Sampoiniet	13	19	0	0	0
7	Darul Hikmah	9	15	0	0	0
8	Jaya	16	45	0	0	0
9	Indrajaya	11	16	0	0	0
	Aceh Jaya	120	188	0	0	0

Sumber/Source: Dinas Syariat Islam Kabupaten Aceh Jaya/Moslem Religious Service of Aceh Jaya Regency

Tabel 4.3.3 Jumlah Desa¹ yang Mengalami Bencana Alam² Menurut Kecamatan di Kabupaten Aceh Jaya, 2016-2018
Table Number of Villages¹ that Had Natural Disaster² by Sub District in Aceh Jaya Regency, 2016-2018

Kecamatan Subdistrict	Banjir/Flood			Gempa Bumi/Earthquake		
	2011	2014	2018	2011	2014	2018
(1)	(2)	(3)	(4)	(5)	(6)	(7)
1 Teunom	24	15	12	0	15	12
2 Pasie Raya	-	13	13	-	8	0
3 Panga	10	16	13	0	5	10
4 Krueng Sabee	10	15	10	1	17	9
5 Setia Bakti	7	7	5	0	6	4
6 Sampoiniet	14	4	15	0	0	10
7 Darul Hikmah	-	0	11	-	3	0
8 Jaya	7	2	17	0	31	8
9 Indrajaya	-	6	14	-	14	0
Aceh Jaya	72	78	110	1	99	53

Catatan/Note: ¹Desa pada tabel ini termasuk Unit Permukiman Transmigrasi (UPT) yang masih dibina oleh kementerian terkait dan nagari di Provinsi Sumatera Barat/Villages in this table are included in Transmigration Settlement Unit which is still fostered by the relevant ministries and the nagari in the Province of Sumatera Barat

²Terjadi dalam tiga tahun terakhir sampai dengan saat pencacahan/Occurred during the last three years by the time of enumeration

Sumber/Source: BPS, Pendataan Potensi Desa (Podes)/BPS-Statistics Indonesia, Village Potential Data Collecting

Lanjutan Tabel/*Continued Table 4.3.3*

	Kecamatan Subdistrict	Tanah Longsor/ <i>Landslide</i>		
		2011	2014	2018
	(1)	(2)	(3)	(4)
1	Teunom	0	0	0
2	Pasie Raya	-	1	0
3	Panga	0	0	0
4	Krueng Sabee	0	0	0
5	Setia Bakti	0	0	2
6	Sampoiniet	0	0	1
7	Darul Hikmah	-	0	0
8	Jaya	2	1	0
9	Indrajaya	-	2	0
	Aceh Jaya	2	4	3

Tabel 4.3.4 Jumlah Imam Masjid Menurut Kecamatan di Kabupaten Aceh Jaya, 2018
Table *Number of Imam Mosque by Subdistrict in Aceh Jaya Regency, 2018*

	Kecamatan <i>Subdistrict</i>	Imam Masjid <i>Mosque Imam</i>
	(1)	(2)
1	Teunom	17
2	Pasie Raya	12
3	Panga	8
4	Krueng Sabee	18
5	Setia Bakti	16
6	Sampoiniet	13
7	Darul Hikmah	9
8	Jaya	16
9	Indrajaya	11
	Aceh Jaya	120

Sumber/Source: Dinas Syariat Islam Kabupaten Aceh Jaya/Moslem Religious Service of Aceh Jaya Regency

Tabel 4.3.5 Luas Tanah Wakaf (m²) Menurut Kecamatan di Kabupaten Aceh Jaya, 2018
Table Land Devoted to religious purpose (m²) by Subdistrict in Aceh Jaya Regency, 2018

	Kecamatan Subdistrict	Luas Tanah Area
	(1)	(2)
1	Teunom	10 047 691
2	Pasie Raya	3 615 100
3	Panga	17 738 700
4	Krueng Sabee	29 050 060
5	Setia Bakti	19 922 186
6	Sampoiniet	68 356 800
7	Darul Hikmah	7 323 575
8	Jaya	24 140 178
9	Indrajaya	8 795 350
	Aceh Jaya	188 989 640

Sumber/Source: Kantor Kementerian Agama Kabupaten Aceh Jaya /Office Department of Religion affair of Aceh Jaya Regency

Tabel 4.3.6 Jumlah Lokasi Tanah Wakaf Menurut Kecamatan dan status di Kabupaten Aceh Jaya , 2018
Land Devoted to religious purpose by Subdistrict and status in Aceh Jaya Regency, 2018

Kecamatan <i>Subdistrict</i>	Jumlah <i>Total</i>	Bersertifikat <i>Certificated</i>	Didaftarkan di BPN <i>Registered on BPN</i>	
			Sudah <i>Yet</i>	Belum <i>Not Yet</i>
(1)	(2)	(3)	(4)	(5)
1 Teunom	46	25	25	21
2 Pasie Raya	7	6	6	1
3 Panga	39	26	26	13
4 Krueng Sabee	80	40	40	40
5 Setia Bakti	42	23	23	19
6 Sampoiniet	13	10	10	3
7 Darul Hikmah	29	24	24	5
8 Jaya	92	73	73	19
9 Indrajaya	40	23	23	17
Aceh Jaya	388	250	250	138

Sumber/Source: Kantor Kementerian Agama Kabupaten Aceh Jaya /Office Department of Religion affair of Aceh Jaya Regency

Tabel 4.3.7 Jumlah Pernikahan yang tercatat pada Kantor Urusan Agama (KUA) Menurut Bulan dan Kecamatan di Kabupaten Aceh Jaya, 2018
Number of marital occasion registered on religious affair office by Mounth and Subdistrict in Aceh Jaya Regency, 2018

Kecamatan Subdistrict	Bulan Mounth												Jumlah Total
	1	2	3	4	5	6	7	8	9	10	11	12	
(1)	(2)	(3)	(4)	(5)	(6)	(7)	(8)	(9)	(10)	(11)	(12)	(13)	(14)
1 Teunom	13	10	14	7	7	6	12	12	22	9	13	60	185
2 Pasie Raya	-	-	-	-	-	-	-	-	-	-	-	-	-
3 Panga	4	7	6	6	2	5	5	8	5	4	4	35	91
4 Krueng Sabee	10	8	9	14	21	10	13	6	11	5	6	43	156
5 Setia Bakti	7	3	4	6	3	2	5	3	5	6	3	31	78
6 Sampoiniet	11	5	13	7	7	4	11	12	23	25	10	3	131
7 Darul Hikmah	-	-	-	-	-	-	-	-	-	-	-	-	-
8 Jaya	18	11	16	22	13	12	23	19	15	41	20	49	259
9 Indrajaya	-	-	-	-	-	-	-	-	-	-	-	-	-
Aceh Jaya	63	44	62	62	53	39	69	60	81	90	56	221	900

Sumber/Source: Kantor Kementerian Agama Kabupaten Aceh Jaya /Office Department of Religion affair of Aceh Jaya Regency

Tabel 4.3.8 Jumlah Jamaah Haji Menurut Tahun dan Kecamatan di Kabupaten Aceh Jaya, 2012 - 2018
Table *Number of pilgrims by Year and Subdistrict in Aceh Jaya Regency, 2012 - 2018*

Kecamatan Subdistrict	Tahun Year							Jumlah Total
	2012	2013	2014	2015	2016	2017	2018	
(1)	(3)	(4)	(5)	(6)	(7)	(8)	(9)	(10)
1 Teunom	23	13	18	22	13	16	14	119
2 Pasie Raya	0	2	7	5	1	3	3	21
3 Panga	2	7	4	4	0	3	4	24
4 Krueng Sabee	20	2	9	12	8	12	10	73
5 Setia Bakti	5	4	7	3	6	0	3	28
6 Sampoiniet	0	0	0	5	5	2	1	13
7 Darul Hikmah	0	0	0	2	0	3	0	5
8 Jaya	5	1	6	5	2	15	9	43
9 Indrajaya	0	5	1	5	3	2	3	19
Aceh Jaya	55	34	52	63	38	56	47	345

Sumber/Source: Kantor Kementerian Agama Kabupaten Aceh Jaya /Office Department of Religion affair of Aceh Jaya Regency

Tabel 4.3.9 Jumlah Jamaah Haji Menurut Jenis Kelamin dan Tahun di Kabupaten Aceh Jaya, 2010- 2018
Table *Number of Pilgrims by Sex and Year in Aceh Jaya Regency, 2010- 2018*

	Tahun Year	Laki Laki Male	Perempuan Female	Jumlah Total
	(1)	(2)	(3)	(4)
1	2010	28	50	78
2	2011	34	55	89
3	2012	26	29	55
4	2013	16	18	34
5	2014	18	34	52
6	2015	25	38	63
7	2016	16	22	38
8	2017	22	34	56
9	2018	17	30	47
	Aceh Jaya	202	310	512

Sumber/Source: Kantor Kementerian Agama Kabupaten Aceh Jaya /Office Department of Religion affair of Aceh Jaya Regency

Tabel 4.3.10 Jumlah Jamaah Haji Menurut Pendidikan dan Tahun di Kabupaten Aceh Jaya, Tahun 2010 - 2018
Table *Number of pilgrims by Education and Year in Aceh Jaya Regency, 2010 - 2018*

Tahun Year	Pendidikan Education						Jumlah Total
	SD	SLTP	SMA	Diploma	S1	S2	
(1)	(2)	(3)	(4)	(5)	(6)	(7)	(8)
1 2010	35	18	20	2	2	1	78
2 2011	54	11	15	6	3	0	89
3 2012	27	16	8	3	1	0	55
4 2013	10	6	10	5	3	0	34
5 2014	26	5	7	3	11	0	52
6 2015	33	11	11	4	4	0	63
7 2016	7	5	11	6	9	0	38
8 2017	21	8	12	4	11	0	56
9 2018	13	6	10	5	12	1	47
Aceh Jaya	226	86	104	38	56	2	512

Sumber/Source: Kantor Kementerian Agama Kabupaten Aceh Jaya /Office Department of Religion affair of Aceh Jaya Regency

Tabel 4.3.11 Jumlah Jamaah Haji Menurut Pekerjaan dan Tahun di Kabupaten Aceh Jaya, Tahun 2010 - 2018
Number of pilgrims by Job and Year in Aceh Jaya Regency, 2010 - 2018

Tahun Year	Pekerjaan Job				Jumlah Total	
	PNS Civil Servant	Pedagang Trader	Petani Farmer	Lainnya Others		
(1)	(2)	(3)	(4)	(5)	(8)	
1	2010	12	9	15	42	78
2	2011	13	3	18	55	89
3	2012	3	4	10	38	55
4	2013	9	3	5	17	34
5	2014	13	3	12	24	52
6	2015	7	1	17	38	63
7	2016	12	4	-	22	38
8	2017	19	6	6	25	56
9	2018	19	0	2	26	47
Aceh Jaya		107	33	85	287	512

Sumber/Source: Kantor Kementerian Agama Kabupaten Aceh Jaya /Office Department of Religion affair of Aceh Jaya Regency

Tabel 4.3.12 Jumlah Perkara Perceraian Yang Diterima dan Diputuskan Pada Mahkamah Syariah Calang Kabupaten Aceh Jaya, 2018

Number of Divorce Reported and Settled on State Court of Syariah of Calang Aceh Jaya Regency, 2018

Kecamatan Subdistrict	Cerai Talak		Cerai Gugat		Kewarisan	
	Diterima Reported	Diputuskan Settled	Diterima Reported	Diputuskan Settled	Diterima Reported	Diputuskan Settled
(1)	(2)	(3)	(4)	(5)	(6)	(7)
1 Teunom	1	1	8	8	0	0
2 Pasie Raya	2	2	2	2	0	0
3 Panga	5	5	10	10	0	0
4 Krueng Sabee	7	7	10	10	0	0
5 Setia Bakti	0	0	6	6	0	0
6 Sampoiniet	1	1	1	1	0	0
7 Darul Hikmah	2	2	4	4	0	0
8 Jaya	5	5	6	6	1	1
9 Indrajaya	3	3	6	6	0	0
Aceh Jaya	26	26	53	53	1	1

Sumber/Source: Mahkamah Syariah Kabupaten Aceh Jaya /State Court of Syariah of Aceh Jaya Regency

Tabel 4.3.13 Faktor Faktor Penyebab Terjadinya Perceraian Pada Mahkamah Syariah Calang Kabupaten Aceh Jaya, 2018
Table *Factor on Causing Divorce Occasion on State Court of Syariah of Calang Aceh Jaya Regency, 2018*

Kecamatan Subdistrict	Politis	Gangguan Pihak Ketiga	Tidak ada Keharmonisan	Kawin dibawah Umur	Penganiayaan
(1)	(2)	(3)	(4)	(5)	(6)
1 Teunom	0	4	3	1	1
2 Pasie Raya	0	2	2	0	0
3 Panga	1	7	6	0	1
4 Krueng Sabee	1	8	7	1	0
5 Setia Bakti	0	3	2	1	0
6 Sampoiniet	0	1	1	0	0
7 Darul Hikmah	0	3	2	1	0
8 Jaya	0	6	4	0	1
9 Indrajaya	0	5	4	0	0
Aceh Jaya	2	39	31	4	3

Sumber/Source: Mahkamah Syariah Kabupaten Aceh Jaya /State Court of Syariah of Aceh Jaya Regency

Tabel 4.3.14 Jumlah Perkara Yang Diterima Mahkamah Syariah Calang Kabupaten Aceh Jaya, 2018
Number of Cases Registered on State Court of Syariah of Calang Aceh Jaya Regency, 2018

	Jenis Perkara Cases	Jumlah Total
	(1)	(2)
1	Cerai Talak	25
2	Cerai Gugat	53
3	Itsbat Nikah	361
4	Harta Bersama	1
5	Kewarisan	1
6	Penetapan Ahli Waris	9
7	Penetapan Perwalian Anak	0
8	Pengangkatan Anak (Adopsi)	0
9	Perkara Jinayat	1
10	Dispensasi Kawin	0
11	Pengesahan Anak	1
12	Asal Usul Anak	3
13	Wali Adhal	1
	Aceh Jaya	456

Sumber/Source: Mahkamah Syariah Kabupaten Aceh Jaya /State Court of Syariah of Aceh Jaya Regency

Tabel 4.3.15 Banyaknya Zakat yang disalurkan Baitul Mal Menurut Senif di Kabupaten Aceh Jaya, Tahun 2014 - 2018
Number of Zakat distributed by Groups in Aceh Jaya Regency, 2014 - 2018

Senif Groups	2014	2015	2016	2017	2018
(1)	(2)	(3)	(4)	(5)	(6)
1 Fakir	267 500 000	387 808 000	563 693 696	593 600 000	809 900 000
2 Miskin	184 000 000	339 332 000	493 231 984	915 500 000	1 951 500 000
3 Amil	66 960 000	66 960 000	158 538 852	272 036 298	346 200 000
4 Muallaf	34 360 000	96 952 000	70 461 712	94 489 234	75 000 000
5 Gharim	83 700 000	48 476 000	52 846 284	50 000 000	75 937 141
6 Fi Sabilillah	33 480 000	48 476 000	70 461 712	300 000 000	228 000 000
7 Ibnu Sabil	167 000 000	242 380 000	352 308 560	130 000 000	125 000 000
Aceh Jaya	837 000 000	1 211 900 000	1 761 542 801	2 355 625 532	3 611 537 141

Sumber/Source: Baitul Mal Kabupaten Aceh Jaya /Religion Wealth Affair Service of Aceh Jaya Regency

Tabel 4.3.16 Banyaknya Zakat, Infak dan Shadaqah yang dikumpulkan Baitul Mal di Kabupaten Aceh Jaya, Tahun 2014 - 2018
Table *Number of Zakat, Infaq and Shadaqah collected in Aceh Jaya Regency, 2014 - 2018*

Senif Groups	2014	2015	2016	2017	2018
(1)	(2)	(3)	(4)	(5)	(6)
1 Zakat	1 211 900 000	1 761 542 801	3 022 625 532.00	4 001 250 432.08	3 611 537 141
2 Infaq dan Shadaqah	2 107 255 230	2 862 152 840	2 782 828 432.45	4 526 767 719.42	3 653 330 341
Aceh Jaya	3 319 155 000	4 623 695 641	5 805 453 964.45	8 528 018 151.50	7 264 867 482

Sumber/Source: Baitul Mal Kabupaten Aceh Jaya /Religion Wealth Affair Service of Aceh Jaya Regency

4.4 Kriminalitas/*Crime*

Tabel 4.4.1 Jumlah Tindak Pidana Menurut Kepolisian Sektor di Kabupaten Aceh Jaya, 2015–2018
Table *Number of Reported Criminal Cases by Subdistrict Police Office in Aceh Jaya Regency, 2015–2018*

Kepolisian Sektor <i>Subdistrict Police Office</i>		2015	2016	2017	2018
(1)		(2)	(3)	(4)	(5)
1	Teunom	19	14	14	...
2	Pasie Raya	5	1	2	...
3	Panga	13	13	7	...
4	Krueng Sabee	59	36	17	...
5	Setia Bakti	10	21	5	...
6	Sampoiniet	9	6	5	...
7	Darul Hikmah	10	2	6	...
8	Jaya	11	17	7	...
9	Indrajaya	4	2	0	...

Sumber/*Source*: Kepolisian Resort Aceh Jaya / *District Police Office of Aceh Jaya*

Tabel 4.4.2 Jumlah Perkara Perdata Yang Masuk, Diselesaikan, Banding, Kasasi dan Grasi di Pengadilan Calang, 2018
Table *Number of Civil Cases Reported, Settled and Appealed on State Court of Justice Calang, 2018*

Bulan Month	Sisa bulan lalu Rest of Last Month	Masuk bulan ini Reported this month	Diputuskan Settled	Banding Request Consideration	Kasasi Appeal
(1)	(2)	(3)	(4)	(5)	(6)
1 Januari	1	6	3	0	0
2 Februari	4	0	2	0	0
3 Maret	2	1	2	0	0
4 April	1	2	1	0	0
5 Mei	2	1	2	0	0
6 Juni	1	0	1	0	0
7 Juli	0	9	8	0	0
8 Agustus	1	2	3	0	0
9 September	0	2	0	0	0
10 Oktober	2	1	3	0	0
11 Nopember	0	2	2	0	0
12 Desember	0	1*	0	0	0
Aceh Jaya	14	27	27	0	0

Catatan: *) Perkara dicabut

Sumber/Source: Pengadilan Negeri Calang / Court of Justice of Aceh Jaya

Tabel 4.4.3 Jumlah Perkara Yang Diselesaikan Pengadilan Negeri Calang Kelas II Menurut Jenis Perkara dan Bulan Putusan, 2018
Number of Cases Settled by Kind of Cases and Month Decision on State Court of Justice of Calang, 2018

Bulan Month	Tolakan/Biasa	Sumir	Ringan	Rol/Pelanggaran	Jumlah Total
(1)	(2)	(3)	(4)	(5)	(6)
1 Januari	0	0	0	112	112
2 Februari	6	0	0	210	216
3 Maret	10	0	0	28	38
4 April	9	0	0	63	72
5 Mei	6	0	1	253	259
6 Juni	5	0	0	0	5
7 Juli	1	0	0	66	67
8 Agustus	5	0	0	56	61
9 September	11	0	0	139	150
10 Oktober	17	0	0	107	124
11 Nopember	2	0	0	395	397
12 Desember	8	0	0	19	27
Aceh Jaya	80	0	1	1 448	1 528

Sumber/Source: Pengadilan Negeri Calang / Court of Justice of Aceh Jaya

Tabel 4.4.4 Jumlah Terdakwa/Tertuduh Yang Diselesaikan Pengadilan Negeri Calang Menurut Jenis Perkara, 2018
Number of Accused Settled on State court of Justice of Calang, 2018

	Bulan <i>Month</i>	Jumlah <i>Total</i>
	(1)	(2)
1	Pidana Mati	0
2	Pidana Seumur Hidup	0
3	Pidana Penjara	83
4	Pidana Kurungan	0
5	Pidana Bersyarat/Percobaan	3
6	Pidana Denda	0
7	Pidana Tambahan	1
8	Dikembalikan kepada orang tua	1
9	Diserahkan kepada pemerintah	0
10	Dibebaskan dari segala tuduhan	1
11	Dilepas dari tuntutan	1
12	Dipindahkan	0
Aceh Jaya		90

Keterangan/Note:

1 Tindak pidana ringan/*minor crimes*

Sumber/Source: Pengadilan Negeri Calang / *Court of Justice of Aceh Jaya*

Tabel 4.4.5 Jumlah Sikap Terpidana/Tertuduh Terhadap Putusan Pengadilan Negeri Kabupaten Aceh Jaya Menurut Bulan Putusan, 2018
Number of Accused Respons on Vonnis of State Court of Justice of Calang, 2018

	Bulan Month	Menerima Accepted	Banding	Kasasi	Jumlah Total
	(1)	(2)	(3)	(4)	(5)
1	Januari	0	0	0	0
2	Februari	6	0	0	6
3	Maret	11	0	0	11
4	April	10	0	0	10
5	Mei	6	0	0	6
6	Juni	6	0	1	7
7	Juli	1	0	0	1
8	Agustus	5	0	0	5
9	September	10	0	0	10
10	Oktober	22	1	0	23
11	Nopember	3	0	0	3
12	Desember	9	0	0	9
	Aceh Jaya	89	1	1	91

Sumber/Source: Pengadilan Negeri Calang/ Court of Justice of Aceh Jaya

4.5 Kemiskinan/*Poverty*

Tabel 4.5.1 Jumlah Keluarga Pra Sejahtera Menurut Kecamatan di Kabupaten Aceh Jaya, 2018
Number of Pre-Prosperous Family by Subdistrict in Aceh Jaya Regency, 2018

	Kecamatan <i>Subdistrict</i>	Pra Sejahtera <i>Pre-prosperous Family</i>
	(1)	(2)
1	Teunom	106
2	Pasie Raya	49
3	Panga	88
4	Krueng Sabee	132
5	Setia Bakti	62
6	Sampoiniet	147
7	Darul Hikmah	95
8	Jaya	103
9	Indrajaya	83
	Aceh Jaya	865

Sumber/ *Source*: Dinas Pemberdayaan Masyarakat, Perempuan dan Keluarga Berencana Kabupaten Aceh Jaya/*Department of Community Empowerment, Women and Family Planning of Aceh Jaya Regency*

Tabel 4.5.2 **Garis Kemiskinan dan Penduduk Miskin di Kabupaten Aceh Jaya, 2011–2018**
Poverty Line and Number of Poor People in Aceh Jaya Regency, 2011–2018

Tahun Year	Garis Kemiskinan Poverty Line (rupiah)	Penduduk Miskin Number of Poor People	
		Jumlah Total	Persentase Percentage
(1)	(2)	(3)	(4)
2011	291 333	15 633	19.8
2012	296 921	14 829	18
2013	303 209	14 602	17.53
2014	308,891	14 237	16.52
2015	316 304	13 850	15.93
2016	331 940	13 100	15.01
2017	356 060	13 234	14.85
2018	373 690	12 846	14.16

Sumber/Source: Survei Sosial Ekonomi Nasional/National Socio Economic Survey

5


PERTANIAN, KEHUTANAN, PETERNAKAN, & PERIKANAN

AGRICULTURE, FORESTRY, LIVESTOCK,
AND FISHERY

KELAPA SAWIT
110.130
TON

SAPI POTONG
30.080
EKOR

KAMBING
32.393
EKOR



<https://acehjayakab.bps.go.id>

PENJELASAN TEKNIS

TECHNICAL NOTES

- | | |
|--|---|
| <p>1. Lahan sawah adalah lahan pertanian yang berpetak-petak dan dibatasi oleh pematang (galengan), saluran untuk menahan/ menyalurkan air, yang biasanya ditanami padi sawah tanpa memandang dari mana diperoleh atau status lahan tersebut. Lahan yang dimaksud termasuk lahan yang terdaftar di Pajak Bumi Bangunan, luran Pembangunan Daerah, lahan bengkok, lahan serobotan, lahan rawa yang ditanami padi dan lahan bekas tanaman tahunan yang telah dijadikan sawah, baik yang ditanami padi, palawija atau tanaman semusim lainnya.</p> | <p>1. Wetland is agricultural land that separated by small dykes to resist water, where the main crop is usually wetland paddy without considering where it is got from or the status of the land. It includes the land that is registered at land income tax office, regional development contribution, 'bengkok' land, illegal ownership, swamps for rice cultivation, and annual crop land mark that has been used as rice field, which are both planted with paddy, secondary crops or the other seasonal crops.</p> |
| <p>2. Tegal/Kebun adalah lahan pertanian bukan sawah (lahan kering) yang ditanami tanaman semusim atau tahunan dan terpisah dengan halaman sekitar rumah serta penggunaannya tidak berpindah pindah.</p> | <p>2. Dry field/Garden is an dryland (unirrigated land) which is planted with seasonal or annual crops and separately from the yard around the house without shifting</p> |
| <p>3. Ladang/Huma adalah lahan pertanian bukan sawah (lahan kering) yang biasanya ditanami tanaman semusim dan penggunaannya hanya semusim atau dua musim, kemudian akan ditinggalkan bila sudah tidak subur lagi (berpindah-pindah). Kemungkinan lahan ini beberapa</p> | <p>3. Unirrigated agricultural field /Shifting cultivation land is dryland (unirrigated land) that usually is cultivated for seasonal crops and utilized only for one or two seasons, then it will be left when it is not fertile (shifting).</p> |

AGRICULTURE, FORESTRY, LIVESTOCK, AND FISHERY

tahun kemudian akan dikerjakan kembali jika sudah subur.

Maybe, this land will be used again in a few years if it has been fertile.

4. **Lahan yang sementara tidak diusahakan** adalah lahan yang biasanya diusahakan tetapi untuk sementara (lebih dari 1 (satu) tahun tetapi kurang dari atau sama dengan 2 (dua) tahun) tidak diusahakan, termasuk lahan sawah yang tidak diusahakan selama lebih dari 2 (dua) tahun.
4. *Temporarily unused land is land that is regularly used but temporarily (more than a year but less or equal than twoyears) is unused, it includes wetland that is not cultivated more than two years.*
5. Data pokok tanaman pangan yang dikumpulkan adalah luas panen dan produktivitas (hasil per hektar). Produksi tanaman pangan merupakan hasil perkalian antara luas panen dengan produktivitas. Pengumpulan data luas panen dilakukan setiap bulan dengan pendekatan area kecamatan di seluruh wilayah Indonesia. Pengumpulan data produktivitas dilakukan melalui pengukuran langsung pada plot ubinan berukuran 2½ m x 2½ m. Pengumpulan data produktivitas dilakukan setiap subround (empat bulanan) pada waktu panen petani.
5. *The main food crops data collected consists of harvested area and productivity (yield per hectare). Food crops production is generated by harvested area multiplied by productivity. The harvested area data is collected every month using sub district area approach in all sub district in Indonesia. The productivity data collection is conducted by a direct measurement in 2½m x 2½m crop cutting plot. The productivity measurement is conducted in every subround (four monthly) at the time when farmers are harvesting their crops.*
6. Data produksi padi dan palawija yang disajikan adalah dalam kualitas: gabah kering giling (padi), pipilan
6. *Production of paddy and secondary crops data are presented in the form of: dry*

kering (jagung), biji kering (kedelai dan kacang tanah), dan umbi basah (ubi kayu dan ubi jalar).

unhusked rice (paddy), dry loose maize (maize), dry shells crops (soybeans and peanuts), and fresh roots (cassava and sweet potatoes).

7. **Tanaman sayuran dan buah-buahan semusim**

Tanaman sayuran semusim adalah tanaman sumber vitamin, garam mineral dan lain-lain yang dikonsumsi dari bagian tanaman yang berupa daun, bunga, buah, dan umbinya, yang berumur kurang dari satu tahun.

Tanaman buah-buahan semusim adalah tanaman sumber vitamin, garam mineral, dan lain-lain yang dikonsumsi dari bagian tanaman yang berupa buah, berumur kurang dari satu tahun, tidak berbentuk pohon/rumpun tetapi menjalar dan berbatang lunak.

7. ***Seasonal vegetable and fruit plants***

Seasonal vegetable plants are plants which are the sources of vitamin, mineral salt, etc, consumed from the part of the plant in the form of leaf, flower, fruit, and root with the age of less than one year.

Seasonal fruit plants are plants which are the sources of vitamin, mineral salt, etc, consumed from the part of the plant in the form of fruits. These plants are creeps with the age of less than one year.

8. **Tanaman buah-buahan dan sayuran tahunan**

Tanaman buah-buahan tahunan adalah tanaman sumber vitamin, garam mineral, dan lain-lain yang dikonsumsi dari bagian tanaman yang berupa buah dan merupakan tanaman tahunan.

Tanaman sayuran tahunan adalah tanaman sumber vitamin, garam mineral, dan lain-lain yang dikonsumsi dari bagian tanaman yang

8. ***Annual fruit and vegetable plants***

Annual fruit plants are plants which are the sources of vitamin, contained mineral salt, etc, consumed from the part of plant in the form of fruit and more than one year of age.

Annual vegetable plants are plants which are the sources of vitamin, contained mineral salt, etc, consumed from the part of the

AGRICULTURE, FORESTRY, LIVESTOCK, AND FISHERY

berupa daun dan atau buah yang berumur lebih dari satu tahun.

plant in the form of vegetable and more than one year of age.

9. **Tanaman biofarmaka** adalah tanaman yang bermanfaat untuk obat-obatan, kosmetik, dan kesehatan yang dikonsumsi atau digunakan dari bagian-bagian tanaman seperti daun, batang, buah, umbi (rimpang) ataupun akar.

9. **Medicinal plants** are plants which are useful for medicine. It is consumed from part of the plant such as leaf, flower, fruit, tuber, and root.

10. **Tanaman hias** adalah tanaman yang mempunyai nilai keindahan baik bentuk, warna daun, tajuk maupun bunganya, sering digunakan untuk penghias pekarangan dan lain sebagainya.

10. **Ornamental plants** are plants which have a beauty value, either in shape, colour of leaf or crown of flower, and they are often used as a yard decorator.

11. **Luas panen tanaman hortikultura** adalah luas tanaman sayuran, buah-buahan, biofarmaka, dan tanaman hias yang diambil hasilnya/dipanen pada periode pelaporan.

11. **Harvested area of horticulture** is area which vegetable, fruit, medicinal and ornamental plant of crop harvested during the period of report.

12. **Luas panen untuk tanaman sayuran** adalah luas tanaman yang dipanen sekaligus/habis/dibongkar dan luas tanaman yang dipanen berkali-kali (lebih dari satu kali)/belum habis.

12. **Harvested area of vegetables** is area of entirely plant harvested/demolished and plant harvested several times/undemolished.

Tanaman yang dipanen sekaligus/habis/dibongkar adalah tanaman yang sehabis panen langsung dibongkar/dicabut, terdiri dari bawang merah, bawang putih, bawang daun, kentang, kol/kubis,

Entirely plants harvested/demolished are plants usually harvested once and demolished to be substituted by other plants, consisting of: shallots, garlic, leeks, potato, cabbage, cauli flower,

PERTANIAN, KEHUTANAN, PETERNAKAN, DAN PERIKANAN

kembang kol, petsai/sawi, wortel, lobak, dan kacang merah.

Tanaman yang dipanen berkali-kali (lebih dari satu kali)/belum habis adalah tanaman yang pemanenannya lebih dari satu kali dan biasanya dibongkar apabila panen terakhir sudah tidak memadai lagi, terdiri dari: kacang panjang, cabe besar, cabe rawit, jamur, tomat, terung, buncis, ketimun, labu siam, kangkung, bayam, melon, semangka, dan blewah.

mustard green, carrots, chinese radish, and red kidney beans.

Plants harvested several times/undemolished are plants usually harvested more than once and demolished in the case that the last harvest was economically not profitable. They consist of : yard long beans, chili, small chili, mushroom, tomatoes, egg plant, french beans, cucumber, pumpkin/chajota, swamp cabbage, spinach, melon, watermelon, and blewah .

13. **Produksi hortikultura** adalah hasil menurut bentuk produk dari setiap tanaman sayuran, buah-buahan, biofarmaka dan tanaman hias yang diambil berdasarkan luas yang dipanen/tanaman yang menghasilkan pada bulan/triwulan laporan.
13. *Horticulture production is the standard production quantity form of vegetable, fruit, medicinal and ornamental plant based on harvested area/the number of production plants reported monthly/quarterly.*
14. **Rumah Tangga Perikanan Tangkap** adalah rumah tangga yang melakukan kegiatan penangkapan ikan/binatang air lainnya/tanaman air dengan tujuan sebagian/seluruh hasilnya untuk dijual.
14. *A capture fishery household is a household conducting activities in catching fishes/other aquatic animals/aquatic plants, for which the products are wholly or partly to be sold.*
15. **Rumah Tangga Perikanan Budidaya** adalah rumah tangga yang melakukan kegiatan budidaya ikan/binatang air lainnya/tanaman
15. *An aquaculture fishery household is a household conducting activities in culturing fishes/other aquatic animals/aquatic plants,*

AGRICULTURE, FORESTRY, LIVESTOCK, AND FISHERY

air dengan tujuan sebagian/seluruh hasilnya untuk dijual.

for which the products are wholly or partly to be sold. different types of parameters.

<https://acehjayakab.bps.go.id>

PERTANIAN, KEHUTANAN, PETERNAKAN, DAN PERIKANAN

ULASAN

DESCRIPTION

Tanaman Pangan

Tanaman pangan merupakan salah satu subsektor dalam sektor pertanian yang mencakup tanaman padi (padi sawah dan padi ladang) dan palawija (jagung, kacang kedelai, kacang tanah, kacang hijau, ubi kayu dan ubi jalar). Luas panen padi sepanjang tahun 2018 mencapai 20.868,2 hektar.

Hortikultura

Luas Panen tanaman sayuran di Kabupaten Aceh Jaya pada tahun 2018 masing masing adalah 255 hektare Cabai, 95 hektare ketimun, 87 hektare kangkung, 72 hektare terung, 108 hektare kacang panjang, 84 hektare bayam dan 1 hektare tomat. Untuk produksi tanaman sayuran terbesar adalah komoditi cabai dan kacang panjang.

Pada komoditi buah buahan di Kabupaten Aceh Jaya terdapat 2 komoditas unggulan, yakni Semangka dan Jeruk Besar. Pada tahun 2018 tercatat jumlah produksi kedua komoditas tersebut masing masing adalah 570,9 ton Jeruk Besar dan 2.244 ton semangka.

Perkebunan

Sektor perkebunan juga mempunyai peran yang penting dalam

Food Crops

Food crops are one of the subsectors in the agricultural sector that includes rice crops (paddy rice and paddy fields) and palawija (corn, soybeans, peanuts, green beans, cassava and sweet potatoes). Wetland area in 2018 reached 20,868.2 hectares.

Horticulture

Vegetable harvest area of Aceh Jaya Regency in 2018 is 255 hectares of chili, 95 hectares of cucumber, 87 hectares of kangkong, 72 hectares of eggplant, 108 hectares of yardlong bean, 84 hectares of spinach and 1 hectare of tomato. For the production of the largest vegetable crops are chili and yardlong bean commodities.

Fruits commodity in Aceh Jaya Regency have 2 main commodities, namely watermelon and pomelo. In 2018 recorded the total production of both commodities are respectively 570.9 ton orange and 2,244 ton of watermelon.

Estate Crops

The plantation sector also has an important role in supporting the economy

AGRICULTURE, FORESTRY, LIVESTOCK, AND FISHERY

menopang perekonomian di Kabupaten Aceh Jaya. Terdapat dua komoditas unggulan yang diusahakan oleh masyarakat yakni tanaman kelapa sawit dan tanaman karet. Untuk tanaman kelapa sawit tercatat 15.323 hektar ditanami kelapa sawit dan 14.817 hektare ditanami tanaman karet. Dengan luas lahan tersebut dihasilkan produksi tanaman kelapa sawit sebesar 110.130 ton dan 5.068 ton karet.

in Aceh Jaya Regency. There are two excellent commodities that are cultivated by the community, namely oil palm and rubber crops. For oil palm plantation recorded 15,323 hectares planted with oil palm and 14,817 hectares planted with rubber plant. With the land area is produced 110,130 tons of palm oil production and 5,068 tons of rubber in 2018.

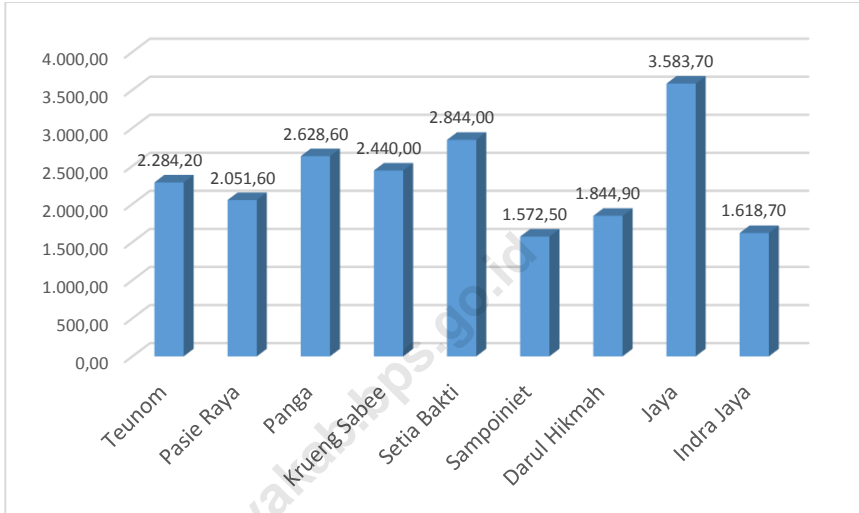
Peternakan

Pada tahun 2018 tercatat jumlah populasi Sapi potong di Kabupaten Aceh Jaya adalah 30.080 ekor. Selain sapi potong, kambing merupakan hewan ternak yang paling banyak ditanakkan oleh masyarakat yakni 32.393 ekor. Kecamatan Panga adalah kecamatan yang paling banyak hewan ternak Sapi Potong, sedangkan Kecamatan Teunom adalah kecamatan yang paling banyak hewan ternak Kambing. Untuk hewan ternak unggas, Ayam pedaging dan ayam buras adalah unggas yang paling banyak populasinya di kabupaten Aceh Jaya.

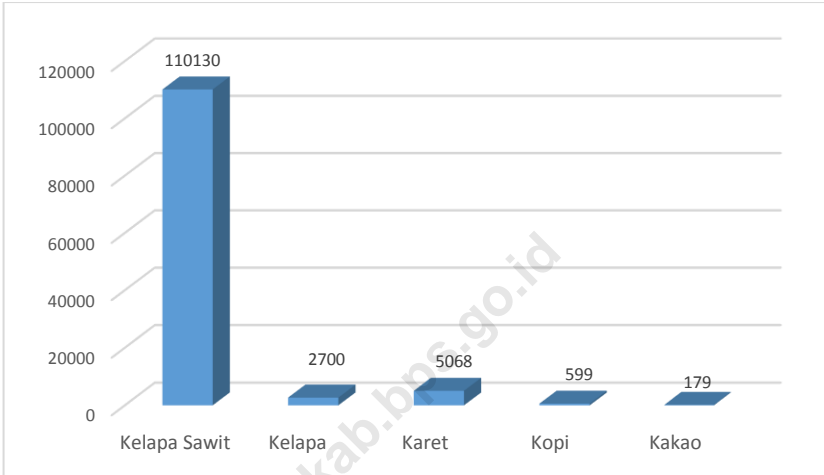
Livestock

In the year 2018 recorded the number of population of beef cattle in Aceh Jaya regency is 30,080 tails. In addition to beef cattle, goats are the most farmed animals by the community of 32,393 tails. Panga Sub-district is the most abundant livestock of Beef Cattle, while Teunom Sub-district is the most livestock of goats. For poultry animals, broiler and free range chicken are the most populous birds in Aceh Jaya regency.

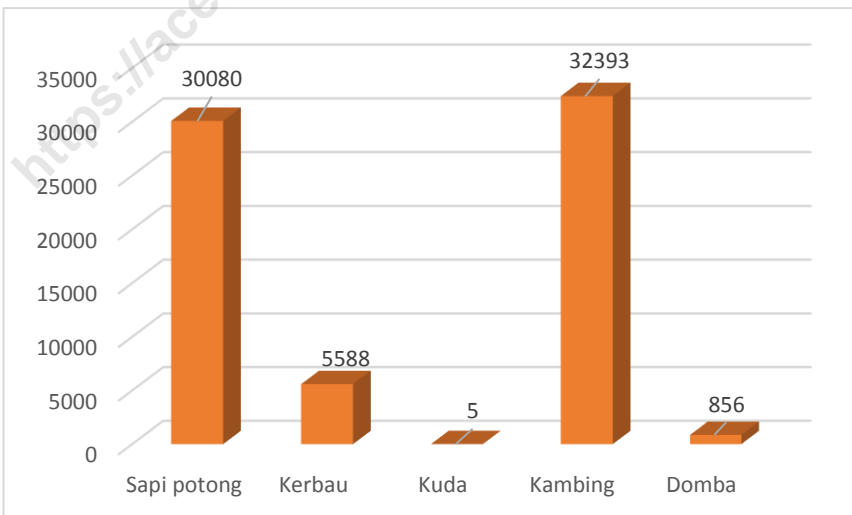
Gambar 10 Luas Panen Sawah Menurut Kecamatan di Kabupaten Aceh Jaya (ha), 2018
Picture *Harvested Area by Sub District in Aceh Jaya Regency (ha), 2018*



Gambar 11 Produksi Tanaman Perkebunan Menurut Jenis Tanaman di Kabupaten Aceh Jaya (ton), 2018
Picture Production of Estate Crops by Kind of Crop in Aceh Jaya Regency (ton), 2018



Gambar 12 Populasi Ternak di Kabupaten Aceh Jaya, 2018
Picture Number of Livestock in Aceh Jaya Regency, 2018



5.1 Tanaman Pangan/*Food Crops*

Tabel 5.1.1 Luas Panen, Produksi, dan Produktivitas Padi Menurut Kecamatan di Kabupaten Aceh Jaya (ha), 2018
Harvested Area, Production, and Productivity of Paddy by Sub District in Aceh Jaya Regency (ha), 2018

Kecamatan Sub District	Luas Panen (ha) <i>Harvested Area (ha)</i>	Produksi (ton) <i>Production (ton)</i>	Produktivitas (ton/ha) <i>Productivity (ton/ha)</i>
(1)	(2)	(3)	(4)
1 Teunom	2 284.2	-	-
2 Pasie Raya	2 051.6	-	-
3 Panga	2 628.6	-	-
4 Krueng Sabee	2 440.0	-	-
5 Setia Bakti	2 844.0	-	-
6 Sampoiniet	1 572.5	-	-
7 Darul Hikmah	1 844.9	-	-
8 Jaya	3 583.7	-	-
9 Indrajaya	1 618.7	-	-
Aceh Jaya	20 868.2	-	-

Sumber/Source: BPS, Laporan Statistik Pertanian (SP) Tanaman Pangan/BPS-Statistic Indonesia, *Agriculture Statistic Report of Food Crops*

Tabel 5.1.2 **Produksi Padi Setara Beras Menurut Kecamatan di Kabupaten Aceh Jaya (ha), 2018**
Rice Equivalent Production by Sub District in Aceh Jaya Regency (ha), 2018

Kecamatan Sub District	Produksi Padi X (ton GKG) Paddy Production X (ton GKG)	Produksi Padi Setara Beras (ton) Rice Equivalent Production (ton)
(1)	(2)	(3)
1 Teunom	-	-
2 Pasie Raya	-	-
3 Panga	-	-
4 Krueng Sabee	-	-
5 Setia Bakti	-	-
6 Sampoiniet	-	-
7 Darul Hikmah	-	-
8 Jaya	-	-
9 Indrajaya	-	-
Aceh Jaya	-	-

Sumber/Source: BPS, Laporan Statistik Pertanian (SP) Tanaman Pangan/BPS-Statistic Indoensia, Agriculture Statistic Report of Food Crops

Tabel 5.1.3 **Produksi Jagung dan Kedelai Menurut Kecamatan di Kabupaten Aceh Jaya (ha), 2018**
Table **Production of Maize and Soybeans by Sub District in Aceh Jaya Regency (ha), 2018**

Kecamatan Sub District	Produksi Jagung (ton) Maize Production (ton)	Produksi Kedelai (ton) Soybeans Production (ton)
(1)	(2)	(3)
1 Teunom	-	-
2 Pasie Raya	-	-
3 Panga	-	-
4 Krueng Sabee	-	-
5 Setia Bakti	-	-
6 Sampoiniet	-	-
7 Darul Hikmah	-	-
8 Jaya	-	-
9 Indrajaya	-	-
Aceh Jaya	-	-

Sumber/Source: BPS, Laporan Statistik Pertanian (SP) Tanaman Pangan/BPS-Statistic Indoensia, Agriculture Statistic Report of Food Crops

5.2 Hortikultura/Horticulture

Tabel 5.2.1 Luas Panen Tanaman Sayuran Menurut Kecamatan dan Jenis Tanaman di Kabupaten Aceh Jaya (ha), 2017 dan 2018
Table *Harvested Area of Vegetables by Sub District and Kind of Plant in Aceh Jaya Regency (ha), 2017 and 2018*

Kecamatan Sub District	Bawang Merah Shallot		Cabai Chilli		Kentang Potato		Kubis Cabbage	
	2017	2018	2017	2018	2017	2018	2017	2018
(1)	(2)	(3)	(4)	(5)	(6)	(7)	(8)	(9)
1 Teunom	1	-	22	24	-	-	-	-
2 Pasie Raya	1	-	29	42	-	-	-	-
3 Panga	-	-	15	16	-	-	-	-
4 Krueng Sabee	-	-	26	32	-	-	-	-
5 Setia Bakti	3	-	37	45	-	-	-	-
6 Sampoiniet	-	-	15	18	-	-	-	-
7 Darul Hikmah	-	-	24	25	-	-	-	-
8 Jaya	2	-	28	24	-	-	-	-
9 Indrajaya	1	-	31	29	-	-	-	-
Aceh Jaya	8	-	227	255	-	-	-	-

Lanjutan Tabel/ *Continued Table 5.2.1*

Kecamatan Sub District	Petsai <i>Chinese Cabbage</i>		Tomat <i>Tomato</i>		Bawang Putih <i>Garlic</i>	
	2017	2018	2017	2018	2017	2018
(1)	(10)	(11)	(12)	(13)	(14)	(15)
1 Teunom	-	-	-	-	-	-
2 Pasie Raya	-	-	-	-	-	-
3 Panga	-	-	-	-	-	-
4 Krueng Sabee	-	-	-	-	-	-
5 Setia Bakti	-	-	1	1	-	-
6 Sampoiniet	-	-	-	-	-	-
7 Darul Hikmah	-	-	-	-	-	-
8 Jaya	-	-	-	-	-	-
9 Indrajaya	-	-	-	-	-	-
Aceh Jaya	-	-	1	1	-	-

Sumber/Source: BPS, Statistik Pertanian Hortikultura SPH-SBS/BPS-Statistic Indonesia, *Agriculture Statistic for Horticulture SPH-SBS*

Tabel 5.2.2 **Produksi Tanaman Sayuran Menurut Kecamatan dan Jenis Tanaman di Kabupaten Aceh Jaya (ton), 2017 dan 2018**
Table **Production of Vegetables by Sub District and Kind of Plant in Aceh Jaya Regency (ton), 2017 and 2018**

Kecamatan Sub District	Bawang Merah Shallot		Cabai Chilli		Kentang Potato		Kubis Cabbage	
	2017	2018	2017	2018	2017	2018	2017	2018
(1)	(2)	(3)	(4)	(5)	(6)	(7)	(8)	(9)
1 Teunom	20	-	1 220	1 310	-	-	-	-
2 Pasie Raya	28	-	1 740	2 390	-	-	-	-
3 Panga	-	-	890	960	-	-	-	-
4 Krueng Sabee	-	-	1 410	1 630	-	-	-	-
5 Setia Bakti	30	-	2 060	2 900	-	-	-	-
6 Sampoiniet	-	-	830	1 350	-	-	-	-
7 Darul Hikmah	-	-	1 320	1 410	-	-	-	-
8 Jaya	40	-	1 540	1 300	-	-	-	-
9 Indrajaya	20	-	1 770	1 750	-	-	-	-
Aceh Jaya	138	-	12 780	15 000	-	-	-	-

Lanjutan Tabel/ *Continued Table 5.2.2*

Kecamatan Sub District	Petsai <i>Chinese Cabbage</i>		Tomat <i>Tomato</i>		Bawang Putih <i>Garlic</i>	
	2017	2018	2017	2018	2017	2018
(1)	(10)	(11)	(12)	(13)	(14)	(15)
1 Teunom	-	-	-	-	-	-
2 Pasie Raya	-	-	-	-	-	-
3 Panga	-	-	-	-	-	-
4 Krueng Sabee	-	-	-	-	-	-
5 Setia Bakti	-	-	80	80	-	-
6 Sampoiniet	-	-	-	-	-	-
7 Darul Hikmah	-	-	-	-	-	-
8 Jaya	-	-	-	-	-	-
9 Indrajaya	-	-	-	-	-	-
Aceh Jaya	-	-	80	80	-	-

Sumber/Source: BPS, Statistik Pertanian Hortikultura SPH-SBS/BPS-Statistic Indonesia, Agriculture Statistic for Horticulture SPH-SBS

Tabel 5.2.3 Luas Panen Tanaman Sayuran dan Buah-buahan Semusim Menurut Jenis Tanaman di Kabupaten Aceh Jaya (ha), 2016-2018

Harvested Area of Seasonal Vegetables and Fruits by Kind of Plant in Aceh Jaya Regency (ha), 2016-2018

Jenis Tanaman <i>Kind of Plants</i>	2016	2017	2018
(1)	(2)	(3)	(4)
Sayuran/Vegetables			
Bawang Daun/Wlech Onion	-	-	-
Bawang Merah/Shallot	-	8	-
Bawang Putih/Garlic	-	-	-
Bayam/Spinach	88	95	84
Buncis/Green Bean	-	-	-
Cabai Besar/Chili (<i>Capsicum Annum</i>)	102	155	168
Cabai Rawit/Chili (<i>Capsicum Frutescens</i>)	69	72	87
Cabai/Chilli	171	227	255
Jamur/Mushroom	-	-	-
Kacang Merah/Red Bean	-	-	-
Kacang Panjang/Yarldlong Bean	95	87	108
Kangkung/Kangkong	-	69	87
Kentang/Potato	-	-	-
Ketimun/Cucumber	87	75	95
Kubis/Cabbage	-	-	-
Labu Siam/Chayote	-	-	-
Lobak/Radish	-	-	-
Paprika/Bell Pepper	-	-	-
Petsai/Chinese Cabbage	-	-	-
Terung/Eggplant	53	63	72
Tomat/Tomato	1	1	1
Wortel/Carrot	-	-	-

Lanjutan Tabel/ *Continued Table 5.2.3*

Jenis Tanaman <i>Kind of Plants</i>	2016	2017	2018
(1)	(2)	(3)	(4)
Buah-buahan/Fruits			
Blewah/ <i>Cantaloupe</i>	-	-	-
Melon/ <i>Melon</i>	1	1	3
Semangka/ <i>Watermelon</i>	46	51	73
Stroberi/ <i>Strawberry</i>	-	-	-
Aceh Jaya	713	904	1 033

Sumber/Source: BPS, Statistik Pertanian Hortikultura SPH-SBS/BPS-Statistic *Indoensia*, Agriculture Statistic for Horticulture SPH-SBS

Tabel 5.2.4 **Produksi Tanaman Sayuran dan Buah-buahan Semusim Menurut Jenis Tanaman di Kabupaten Aceh Jaya (ton), 2016-2018**

Production of Seasonal Vegetables and Fruits by Kind of Plant in Aceh Jaya Regency (ton), 2016-2018

Jenis Tanaman <i>Kind of Plants</i>	2016	2017	2018
(1)	(2)	(3)	(4)
Sayuran/Vegetables			
Bawang Daun/ <i>Wlech Onion</i>	-	-	-
Bawang Merah/ <i>Shallot</i>	-	13.8	-
Bawang Putih/ <i>Garlic</i>	-	-	-
Bayam/ <i>Spinach</i>	102	104	115
Buncis/ <i>Green Bean</i>	-	-	-
Cabai Besar/ <i>Chili (Capsicum Annum)</i>	514	781	885
Cabai Rawit/ <i>Chili (Capsicum Frutescens)</i>	483.5	497	615
Cabai/ <i>Chilli</i>	997.5	1 278	1 500
Jamur/ <i>Mushroom</i>	-	-	-
Kacang Merah/ <i>Red Bean</i>	-	-	-
Kacang Panjang/ <i>Yarldlong Bean</i>	285	267	357
Kangkung/ <i>Kangkong</i>	650	672	853
Kentang/ <i>Potato</i>	-	-	-
Ketimun/ <i>Cucumber</i>	844	769	1 014
Kubis/ <i>Cabbage</i>	-	-	-
Labu Siam/ <i>Chayote</i>	-	-	-
Lobak/ <i>Radish</i>	-	-	-
Paprika/ <i>Bell Pepper</i>	-	-	-
Petsai/ <i>Chinese Cabbage</i>	-	-	-
Terung/ <i>Eggplant</i>	378	441	489
Tomat/ <i>Tomato</i>	10	8	8
Wortel/ <i>Carrot</i>	-	-	-

Lanjutan Tabel/ *Continued Table 5.2.4*

Jenis Tanaman <i>Kind of Plants</i>	2016	2017	2018
(1)	(2)	(3)	(4)
Buah-buahan/Fruits	-		
Blewah/ <i>Cantaloupe</i>	-	-	-
Melon/ <i>Melon</i>	20	32	63
Semangka/ <i>Watermelon</i>	1 472	1 603	2 244
Stroberi/ <i>Strawberry</i>	-	-	-
Aceh Jaya	5 756	6 465.8	8 143

Sumber/Source: BPS, Statistik Pertanian Hortikultura SPH-SBS/BPS-Statistic Indonesia, Agriculture Statistic for Horticulture SPH-SBS

Tabel 5.2.5 Luas Panen Tanaman Biofarmaka Menurut Kecamatan dan Jenis Tanaman di Kabupaten Aceh Jaya (m²), 2017 dan 2018
Harvested Area of Medicinal Plants by Sub District and Kind of Plant in Aceh Jaya Regency (m²), 2017-2018

Kecamatan Sub District (1)	Jahe/Ginger		Laos/Lengkuas/Galanga	
	2017 (2)	2018 (3)	2017 (4)	2018 (5)
1 Teunom	40	37	-	20
2 Pasie Raya	30	15	5	10
3 Panga	25	30	20	15
4 Krueng Sabee	45	30	4	18
5 Setia Bakti	23	40	20	44
6 Sampoiniet	21	20	5	15
7 Darul Hikmah	35	35	50	30
8 Jaya	110	370	4	34
9 Indrajaya	555	395	7	20
Aceh Jaya	884	972	115	206

Lanjutan Tabel/ *Continued Table 5.2.5*

Kecamatan Sub District	Kencur/ <i>East Indian Galangal</i>		Kunyit/ <i>Turmeric</i>	
	2017	2018	2017	2018
(1)	(6)	(7)	(8)	(9)
1 Teunom	-	-	-	20
2 Pasie Raya	-	-	25	45
3 Panga	-	-	30	22
4 Krueng Sabee	-	-	24	23
5 Setia Bakti	-	-	29	133
6 Sampoiniet	-	-	27	40
7 Darul Hikmah	-	-	100	10
8 Jaya	-	-	120	495
9 Indrajaya	-	-	575	410
Aceh Jaya	-	-	930	1 198

Sumber/Source: BPS, Statistik Pertanian Hortikultura SPH-TBF/BPS-Statistic Indoensia, Agriculture Statistic for Horticulture SPH-TBF

Tabel 5.2.6 **Produksi Tanaman Biofarmaka Menurut Kecamatan dan Jenis Tanaman di Kabupaten Aceh Jaya (kg), 2017 dan 2018**

Production of Medicinal Plants by Sub District and Kind of Plant in Aceh Jaya Regency (kg), 2017-2018

Kecamatan Sub District	Jahe/Ginger		Laos/Lengkuas/Galanga	
	2017	2018	2017	2018
(1)	(2)	(3)	(4)	(5)
1 Teunom	48	51	-	30
2 Pasie Raya	38	30	6	15
3 Panga	39	39	28	25
4 Krueng Sabee	57	42	4	36
5 Setia Bakti	46	56	30	82
6 Sampoiniet	33	36	6	30
7 Darul Hikmah	51	42	65	45
8 Jaya	198	594	6	63
9 Indrajaya	1 133	790	11	40
Aceh Jaya	1 643	1 680	156	366

Lanjutan Tabel/ *Continued Table 5.2.6*

Kecamatan Sub District	Kencur/ <i>East Indian Galangal</i>		Kunyit/ <i>Turmeric</i>	
	2017	2018	2017	2018
(1)	(6)	(7)	(8)	(9)
1 Teunom	-	-	-	32
2 Pasie Raya	-	-	35	90
3 Panga	-	-	53	44
4 Krueng Sabee	-	-	29	42
5 Setia Bakti	-	-	58	272
6 Sampoiniet	-	-	39	80
7 Darul Hikmah	-	-	190	20
8 Jaya	-	-	192	990
9 Indrajaya	-	-	1 150	820
Aceh Jaya	-	-	1 746	2 390

Sumber/Source: BPS, Statistik Pertanian Hortikultura SPH-TBF/BPS-Statistic Indoensia, Agriculture Statistic for Horticulture SPH-TBF

Tabel 5.2.7 Luas Panen Tanaman Biofarmaka Menurut Jenis Tanaman di Kabupaten Aceh Jaya (m²), 2016-2018
Harvested Area of Medicinal Plants by Kind of Plant in Aceh Jaya Regency (m²), 2016-2018

Jenis Tanaman Kind of Plants	2016	2017	2018
(1)	(2)	(3)	(4)
Dlingo/Dringo/ Sweet Root/Calamus	-	-	-
Jahe/ Ginger	1 050	884	972
Kapulaga/ Java Cardamon	-	-	-
Keji Beling/Kecibeling/ Strobilanthes crispa	-	-	-
Kencur/ East Indian Galangal	-	-	-
Kunyit/ Turmeric	875	930	1198
Laos/Lengkuas/ Galanga	10	115	206
Lempuyang/ Zingiber Aromaticum	-	-	-
Lidah Buaya/ Oliviera	-	-	-
Mahkota Dewa/ God's Crown	-	-	-
Mengkudu/Pace/ Indian Mulberry	-	-	-
Sambiloto/ King of Bitter	-	-	-
Temuireng/ Black Turmeric	-	-	-
Temukunci/ Chinese Keys	-	-	-
Temulawak/ Java Turmeric	-	-	-
Aceh Jaya	1 935	1 929	2 376

Sumber/Source: BPS, Statistik Pertanian Hortikultura SPH-TBF/BPS-Statistic Indonesia, Agriculture Statistic for Horticulture SPH-TBF

Tabel 5.2.8 **Produksi Tanaman Biofarmaka Menurut Jenis Tanaman di Kabupaten Aceh Jaya (kg), 2016-2018**
Production of Medicinal Plants by Kind of Plant in Aceh Jaya Regency (kg), 2016-2018

Jenis Tanaman <i>Kind of Plants</i>	2016	2017	2018
(1)	(2)	(3)	(4)
Dlingo/Dringo/ Sweet Root/Calamus	-	-	-
Jahe/ Ginger	1 976	1 643	1 680
Kapulaga/ Java Cardamon	-	-	-
Keji Beling/Kecibeling/ Strobilanthes crispa	-	-	-
Kencur/ East Indian Galangal	-	-	-
Kunyit/ Turmeric	1 562	1 746	2 390
Laos/Lengkuas/ Galanga	17	156	366
Lempuyang/ Zingiber Aromaticum	-	-	-
Lidah Buaya/ Oliviera	-	-	-
Mahkota Dewa/ God's Crown	-	-	-
Mengkudu/Pace/ Indian Mulberry	-	-	-
Sambiloto/ King of Bitter	-	-	-
Temuireng/ Black Turmeric	-	-	-
Temukunci/ Chinese Keys	-	-	-
Temulawak/ Java Turmeric	-	-	-
Aceh Jaya	3 555	3 545	4 436

Sumber/Source: BPS, Statistik Pertanian Hortikultura SPH-TBF/BPS-Statistic Indoesnia, Agriculture Statistic for Horticulture SPH-TBF

Tabel 5.2.9 Luas Panen Tanaman Hias Menurut Kecamatan dan Jenis Tanaman di Kabupaten Aceh Jaya (m²), 2017 dan 2018
Table *Harvested Area of Ornamental Plants by Sub District and Kind of Plant in Aceh Jaya Regency (m²), 2017-2018*

Kecamatan Sub District	Anggrek/ <i>Orchid</i>		Krisan/ <i>Chrysantemum</i>	
	2017	2018	2017	2018
(1)	(2)	(3)	(4)	(5)
1 Teunom	-	-	-	-
2 Pasie Raya	-	-	-	-
3 Panga	-	-	-	-
4 Krueng Sabee	-	-	-	-
5 Setia Bakti	-	-	-	-
6 Sampoiniet	-	-	-	-
7 Darul Hikmah	-	-	-	-
8 Jaya	-	-	-	-
9 Indrajaya	-	-	-	-
Aceh Jaya	-	-	-	-

Lanjutan Tabel/ *Continued Table 5.2.9*

Kecamatan Sub District	Mawar/Rose		Sedap Malam/Tuberose	
	2017	2018	2017	2018
(1)	(6)	(7)	(8)	(9)
1 Teunom	-	-	-	-
2 Pasie Raya	-	-	-	-
3 Panga	-	-	-	-
4 Krueng Sabee	-	-	-	-
5 Setia Bakti	-	-	-	-
6 Sampoiniet	-	-	-	-
7 Darul Hikmah	-	-	-	-
8 Jaya	-	-	-	-
9 Indrajaya	-	-	-	-
Aceh Jaya	-	-	-	-

Sumber/Source: BPS, Statistik Pertanian Hortikultura SPH-TH/BPS-Statistic Indoensia, Agriculture Statistic for Horticulture SPH-TH

Tabel 5.2.10 **Produksi Tanaman Hias Menurut Kecamatan dan Jenis Tanaman di Kabupaten Aceh Jaya (tangkai), 2017 dan 2018**

Production of Ornamental Plants by Sub District and Kind of Plant in Aceh Jaya Regency (stalks), 2017-2018

Kecamatan Sub District	Anggrek/ <i>Orchid</i>		Krisan/ <i>Chrysantemum</i>	
	2017	2018	2017	2018
(1)	(2)	(3)	(4)	(5)
1 Teunom	-	-	-	-
2 Pasie Raya	-	-	-	-
3 Panga	-	-	-	-
4 Krueng Sabee	-	-	-	-
5 Setia Bakti	-	-	-	-
6 Sampoiniet	-	-	-	-
7 Darul Hikmah	-	-	-	-
8 Jaya	-	-	-	-
9 Indrajaaya	-	-	-	-
Aceh Jaya	-	-	-	-

PERTANIAN, KEHUTANAN, PETERNAKAN, DAN PERIKANAN

Lanjutan Tabel/ *Continued Table 5.2.10*

Kecamatan Sub District	Mawar/Rose		Sedap Malam/Tuberose	
	2017	2018	2017	2018
(1)	(6)	(7)	(8)	(9)
1 Teunom	-	-	-	-
2 Pasie Raya	-	-	-	-
3 Panga	-	-	-	-
4 Krueng Sabee	-	-	-	-
5 Setia Bakti	-	-	-	-
6 Sampoiniet	-	-	-	-
7 Darul Hikmah	-	-	-	-
8 Jaya	-	-	-	-
9 Indrajaya	-	-	-	-
Aceh Jaya	-	-	-	-

Sumber/Source: BPS, Statistik Pertanian Hortikultura SPH-TH/BPS-Statistic Indoensia, Agriculture Statistic for Horticulture SPH-TH

Tabel 5.2.11 Luas Panen Tanaman Hias Menurut Jenis Tanaman di Kabupaten Aceh Jaya (m²), 2016-2018
Harvested Area of Ornamental Plants by Kind of Plant in Aceh Jaya Regency (m²), 2016-2018

Jenis Tanaman <i>Kind of Plants</i>	2016	2017	2018
(1)	(2)	(3)	(4)
Anggrek	-	-	-
Anthurium Bunga	-	-	-
Anyelir	-	-	-
Gerbera (Herbras)	-	-	-
Gladiol	-	-	-
Heliconia (Pisang-Pisangan)	-	-	-
Krisan	-	-	-
Mawar	-	-	-
Sedap Malam	-	-	-
Dracaena	-	-	-
Melati	-	-	-
Palem*)	-	-	-
Aglaonema	-	-	-
Adenium (Kamboja Jepang)	-	-	-
Euphorbia	-	-	-
Phylodendron	-	-	-
Pakis	-	-	-
Monstera	-	-	-
Ixora (Soka)	-	-	-
Cordyline	-	-	-
Diffenbachia	-	-	-
Sansevieria (Pedang-Pedangan)	-	-	-
Anthurium Daun	-	-	-
Caladium	-	-	-
Aceh Jaya	-	-	-

Sumber/Source: BPS, Statistik Pertanian Hortikultura SPH-TH/BPS-Statistic Indoensia, Agriculture Statistic for Horticulture SPH-TH

Tabel 5.2.12 **Produksi Tanaman Hias Menurut Jenis Tanaman di Kabupaten Aceh Jaya (tangkai), 2016-2018**
Table **Production of Ornamental Plants by Kind of Plant in Aceh Jaya Regency (stalks), 2016-2018**

Jenis Tanaman <i>Kind of Plants</i>	2016	2017	2018
(1)	(2)	(3)	(4)
Anggrek	-	-	-
Anthurium Bunga	-	-	-
Anyelir	-	-	-
Gerbera (Herbras)	-	-	-
Gladiol	-	-	-
Heliconia (Pisang-Pisangan)	-	-	-
Krisan	-	-	-
Mawar	-	-	-
Sedap Malam	-	-	-
Dracaena	-	-	-
Melati	-	-	-
Palem*)	-	-	-
Aglaonema	-	-	-
Adenium (Kamboja Jepang)	-	-	-
Euphorbia	-	-	-
Phylodendron	-	-	-
Pakis	-	-	-
Monstera	-	-	-
Ixora (Soka)	-	-	-
Cordyline	-	-	-
Diffenbachia	-	-	-
Sansevieria (Pedang-Pedangan)	-	-	-
Anthurium Daun	-	-	-
Caladium	-	-	-
Aceh Jaya	-	-	-

Sumber/Source: BPS, Statistik Pertanian Hortikultura SPH-TH/BPS-Statistic Indonesia, Agriculture Statistic for Horticulture SPH-TH

Tabel 5.2.13 **Produksi Buah-Buahan dan Sayuran Tahunan Menurut Kecamatan dan Jenis Tanaman di Kabupaten Aceh Jaya (kuintal), 2017 dan 2018**
Production of Annual Fruits and Vegetables by Sub District and Kind of Plant in Aceh Jaya Regency (quintal), 2017-2018

Kecamatan Sub District (1)	Mangga/Mango		Durian/Durian		Jeruk/Orange	
	2017 (2)	2018 (3)	2017 (4)	2018 (5)	2017 (6)	2018 (7)
1 Teunom	55	-	113	-	13	16
2 Pasie Raya	343	430	1 076	344	21	29
3 Panga	1 887	3 587	1 309	1 568	-	20
4 Krueng Sabee	341	650	1 160	60	15	26
5 Setia Bakti	803	494	407	130	224	434
6 Sampoiniet	219	-	887	-	279	1 643
7 Darul Hikmah	35	14	187	147	965	2 030
8 Jaya	35	43	785	173	-	-
9 Indrajaya	59	21	118	150	491	634
Aceh Jaya	3 777	5 239	6 042	2 572	2 008	4 832

Lanjutan Tabel/ *Continued Table 5.2.13*

Kecamatan Sub District	Pisang/ <i>Banana</i>		Pepaya/ <i>Papaya</i>		Salak/ <i>Salacca</i>	
	2017	2018	2017	2018	2017	2018
(1)	(2)	(3)	(4)	(5)	(6)	(7)
1 Teunom	39	50	28	30	-	-
2 Pasie Raya	127	377	65	56	-	-
3 Panga	294	204	154	32	-	-
4 Krueng Sabee	59	24	17	28	-	-
5 Setia Bakti	21	39	46	57	-	-
6 Sampoiniet	118	242	141	150	-	-
7 Darul Hikmah	198	88	95	83	-	-
8 Jaya	378	563	572	620	-	-
9 Indrajaya	38	54	283	363	-	-
Aceh Jaya	1 272	1 641	1 401	1 419	-	-

Sumber/Source: BPS, Statistik Pertanian Hortikultura SPH-BST/BPS-Statistic Indonesia, Agriculture Statistic for Horticulture SPH-BST

Tabel 5.2.14 **Produksi Buah-buahan dan Sayuran Menurut Jenis Tanaman di Kabupaten Aceh Jaya (ton), 2016-2018**
Production of Annual Fruits and Vegetables by Kind of Plant in Aceh Jaya Regency (ton), 2016-2018

Jenis Tanaman <i>Kind of Plants</i>	2016	2017	2018
(1)	(2)	(3)	(4)
Buah-Buahan/Fruits:			
Alpukat/ <i>Avocado</i>		-	-
Anggur/ <i>Grape</i>		-	-
Apel/ <i>Apple</i>		-	-
Belimbing/ <i>Star Fruit</i>	1.1	1.4	4.1
Duku/Langsak/Kokosan/ <i>Duku</i>	28.9	74.8	13.3
Durian/ <i>Durian</i>	547	604.2	257.2
Jambu Air/ <i>Rose Apple</i>	25	20.8	30.6
Jambu Biji/ <i>Guava</i>	12.9	15.4	12.9
Jeruk Besar/ <i>Pomelo</i>	626.8	566.2	570.9
Jeruk Siam/Keprok/ <i>Tangerine/Orange</i>	132.8	200.8	483.2
Jeruk/Orange (<i>Tangerine + Pomelo</i>)	759.6	767	1 054.1
Mangga/ <i>Mango</i>	255.7	377.7	523.9
Manggis/ <i>Mangosteen</i>	6.4	22.3	15.1
Markisa/ <i>Marquisa</i>	-	-	-
Nangka/Cempedak/ <i>Jack Fruit</i>	84.1	102.8	117.6
Nenas/ <i>Pineapple</i>	1	1.4	2.1
Pepaya/ <i>Papaya</i>	79.4	140.1	141.9
Pisang/ <i>Banana</i>	165.3	127.2	164.1
Rambutan/ <i>Rambutan</i>	315.1	714	365.6
Salak/ <i>Salacca</i>	-	-	-
Sawo/Sapodilla/ <i>Star Apple</i>	50.3	64	85.4
Sirsak/ <i>Soursop</i>	7.8	7.8	12.4
Sukun/ <i>Bread Fruit</i>	18.3	31.1	34.3

Lanjutan Tabel/ *Continued Table 5.2.4*

Jenis Tanaman <i>Kind of Plants</i>	2016	2017	2018
(1)	(2)	(3)	(4)
Sayuran/<i>Vegetables</i>			
Jengkol/ <i>Jengkol</i>	11	10	19.6
Melinjo/ <i>Melinjo</i>	42	6.6	12.3
Petai/ <i>Twisted Cluster Bean</i>	-	8	-
Aceh Jaya	3 170.5	4 439.6	3 635.1

Sumber/*Source*: BPS, Statistik Pertanian Hortikultura SPH-BST/*BPS-Statistic Indoensia, Agriculture Statistic for Horticulture SPH-BST*

5.3 Perkebunan/*Estate Crops*

Tabel 5.3.1 Luas Tanaman Perkebunan Menurut Kecamatan dan Jenis Tanaman di Kabupaten Aceh Jaya (ha), 2017 dan 2018
Planted Area of Estate Crops by Sub District and Kind of Crops in Aceh Jaya Regency (ha), 2017 and 2018

Kecamatan <i>Sub District</i>	Kelapa Sawit <i>Oil Palm</i>		Kelapa <i>Coconut</i>		Karet <i>Rubber</i>		Kopi <i>Coffe</i>	
	2017	2018	2017	2018	2017	2018	2017	2018
(1)	(2)	(3)	(4)	(5)	(6)	(7)	(8)	(9)
1 Teunom	2 763	2 961	875	900	647	647	39	39
2 Pasie Raya	1 346	1 382	374	374	1 345	1 345	60	60
3 Panga	2 550	2 660	791	834	1 906	1 345	52	55
4 Krueng Sabee	1 639	1 772	479	479	2 779	2 779	103	123
5 Setia Bakti	1 957	2 074	637	637	2 805	2 805	108	118
6 Sampoiniet	1 817	1 861	580	580	1 489	1 489	143	153
7 Darul Hikmah	1 866	1 892	338	338	1 705	1 705	161	209
8 Jaya	-	-	556	581	625	625	796	890
9 Indrajaya	687	721	409	416	732	732	312	332
Aceh Jaya	14 625	15 323	5 039	5 139	14 033	14 817	1 773	1 979

Lanjutan Tabel/ *Continued Table 5.3.1*

	Kecamatan Sub District	Kakao Cocoa	
		2017	2018
	(1)	(2)	(3)
1	Teunom	76	76
2	Pasie Raya	51	51
3	Panga	191	191
4	Krueng Sabee	217	217
5	Setia Bakti	264	264
6	Sampoiniet	82	82
7	Darul Hikmah	136	136
8	Jaya	105	105
9	Indrajaya	121	121
	Aceh Jaya	1 243	1 243

Sumber/Source : Dinas Pertanian Kabupaten Aceh Jaya/Agriculture Department of Aceh Jaya Regency

Tabel 5.3.2 **Produksi Perkebunan Menurut Kecamatan dan Jenis Tanaman di Kabupaten Aceh Jaya (ton), 2017 dan 2018**
Production of Estate Crops by Sub District and Kind of Crops in Aceh Jaya Regency (ton), 2017 and 2018

Kecamatan Sub District	Kelapa Sawit Oil Palm		Kelapa Coconut		Karet Rubber		Kopi Coffe	
	2017	2018	2017	2018	2017	2018	2017	2018
(1)	(2)	(3)	(4)	(5)	(6)	(7)	(8)	(9)
1 Teunom	19 149	24 404	533	576	320	310	3	4
2 Pasie Raya	9 519	10 948	159	159	538	500	5	6
3 Panga	16 875	19 643	447	468	784	749	10	11
4 Krueng Sabee	8 664	10 556	239	239	994	879	9	10
5 Setia Bakti	13 581	16 472	314	318	991	921	16	23
6 Sampoiniet	7 501	11 030	327	331	700	623	27	38
7 Darul Hikmah	11 705	14 022	224	226	919	880	49	60
8 Jaya	-	-	243	255	87	97	236	335
9 Indrajaya	2 188	3 055	128	128	139	138	70	112
Aceh Jaya	88 517	110 130	2 610	2 700	5 440	5 068	357	599

Lanjutan Tabel/ *Continued Table 5.3.2*

	Kecamatan Sub District	Kakao Cocoa	
		2017	2018
	(1)	(2)	(3)
1	Teunom	4	4
2	Pasie Raya	10	10
3	Panga	25	26
4	Krueng Sabee	29	30
5	Setia Bakti	37	38
6	Sampoiniet	9	9
7	Darul Hikmah	21	22
8	Jaya	18	20
9	Indrajaya	18	20
	Aceh Jaya	171	179

Sumber/Source : Dinas Pertanian Kabupaten Aceh Jaya/Agriculture Department of Aceh Jaya Regency

5.4 Peternakan/Livestock

Table 5.4.1 Populasi Ternak Menurut Kecamatan dan Jenis Ternak di Kabupaten Aceh Jaya, 2018
Livestock Population by Sub District and Kind of Livestock in Aceh Jaya Regency, 2018

Kecamatan Sub District	Sapi Perah Dairy Cattle	Sapi Potong Beef Cattle	Kerbau Buffalo	Kuda Horse	Kambing Goat	Domba Sheep	Babi Pig
(1)	(2)	(3)	(4)	(5)	(6)	(7)	(8)
1 Teunom	-	5 318	1 382	-	8 246	5	-
2 Pasie Raya	-	2 618	63	-	5 077	109	-
3 Panga	-	6 526	324	-	6 410	239	-
4 Krueng Sabee	-	1 746	34	5	1 874	-	-
5 Setia Bakti	-	2 945	554	-	1 586	80	-
6 Sampoiniet	-	3 317	177	-	1 534	50	-
7 Darul Hikmah	-	3 920	201	-	2 428	37	-
8 Jaya	-	1 226	1 985	-	4 306	330	-
9 Indrajaya	-	2 464	868	-	932	6	-
Aceh Jaya	-	30 080	5 588	5	32 393	856	-

Sumber/Source : Dinas Pertanian Kabupaten Aceh Jaya/Agriculture Service of Aceh Jaya Regency

Tabel 5.4.2 **Populasi Unggas Menurut Kecamatan dan Jenis Unggas di Kabupaten Aceh Jaya, 2018**
Poultry Population by Sub District and Kind of Poultry in Aceh Jaya Regency, 2018

Kecamatan <i>Sub District</i>	Ayam Buras <i>Free Range Chicken</i>	Ayam Petelur <i>Layer</i>	Ayam Pedaging <i>Broiler</i>	Itik/Itik Manila <i>Duck/Muscovy Duck</i>
(1)	(2)	(3)	(4)	(5)
1 Teunom	47 741	-	41 243	38 964
2 Pasie Raya	5 039	-	3 853	4 861
3 Panga	43 650	-	73 000	29 150
4 Krueng Sabee	13 560	-	15 000	3 008
5 Setia Bakti	4 911	-	-	5 780
6 Sampoiniet	3 875	-	13 000	1 737
7 Darul Hikmah	3 607	-	-	3 403
8 Jaya	10 440	-	20 000	10 940
9 Indrajaya	11 145	-	-	8 230
Aceh Jaya	143 968	-	166 096	106 073

Sumber/Source : Dinas Pertanian Kabupaten Aceh Jaya/Agriculture Service of Aceh Jaya Regency

Tabel 5.4.3 Jumlah Ternak yang Dipotong Menurut Kecamatan dan Jenis Ternak di Kabupaten Aceh Jaya, 2018
Livestock Slaughtered by Sub District and Kind of Livestock in Aceh Jaya Regency, 2018

Kecamatan Sub District	Sapi Potong Beef Cattle	Kerbau Buffalo	Kuda Horse	Kambing Goat	Domba Sheep	Babi/Pig
(1)	(2)	(3)	(4)	(5)	(6)	(7)
1 Teunom	80	40	-	187	-	-
2 Pasie Raya	33	11	-	135	-	-
3 Panga	90	24	-	236	-	-
4 Krueng Sabee	150	9	-	469	-	-
5 Setia Bakti	95	2	-	69	-	-
6 Sampoiniet	53	2	-	91	-	-
7 Darul Hikmah	40	7	-	113	-	-
8 Jaya	145	148	-	69	-	-
9 Indrajaya	68	28	-	45	-	-
Aceh Jaya	754	271	-	1 414	-	-

Sumber/Source : Dinas Pertanian Kabupaten Aceh Jaya/Agriculture Service of Aceh Jaya Regency

5.5 Perikanan/*Fishery*

Tabel 5.5.1 Jumlah Pelaku Usaha Perikanan Tangkap Menurut Kecamatan dan Subsektor di Kabupaten Aceh Jaya, 2018
Table *Number of Fisherman by Sub District and Subsector in Aceh Jaya Regency, 2018*

	Kecamatan Sub District	Nelayan Laut Sea Fisherman	Nelayan Sungai River Fisherman	Jumlah Total
	(1)	(3)	(5)	(6)
1	Teunom	117	125	242
2	Pasie Raya	-	77	77
3	Panga	26	91	117
4	Krueng Sabee	153	35	188
5	Setia Bakti	126	99	225
6	Sampoiniet	189	23	212
7	Darul Hikmah			
8	Jaya	110	72	182
9	Indrajaya	204	56	260
	Aceh Jaya	925	578	1 503

Sumber/Source: Dinas Kelautan dan Perikanan Kabupaten Aceh Jaya/*Oceanic and Fishery Service of Aceh Jaya Regency*

Tabel 5.5.2 **Produksi Perikanan Tangkap Menurut Kecamatan dan Jenis Ikan di Kabupaten Aceh Jaya (kg), 2018***
Production of Capture Fisheries by Sub District and Variety of Fish in Aceh Jaya Regency (kg), 2018*

Kecamatan Sub District	Tuna Tuna	Tenggiri Mackerel	Tongkol Tongkol	Kwee GT	Kerapu Groupers	Kakap Snapper
(1)	(2)	(3)	(4)	(5)	(6)	(7)
1 Teunom	-	-	1.04	-	-	100
2 Pasie Raya	-	-	-	-	-	-
3 Panga	-	-	100	-	25	25
4 Krueng Sabee	2 490	1 550	40 700	1 307	1 850	1 860
5 Setia Bakti	2 600	-	38 000	-	-	-
6 Sampoiniet	24 000	-	26 550	-	-	-
7 Darul Hikmah	-	16 000	38 508	-	4 000	-
8 Jaya	150	400	1 000	-	-	300
9 Indrajaya	1 000	3 000	3 000	-	-	500
Aceh Jaya	30 240	20 950	147 859.04	1 307	5 875	2 785

PERTANIAN, KEHUTANAN, PETERNAKAN, DAN PERIKANAN

Lanjutan Tabel/*Continued Tabel 5.5.2*

Kecamatan <i>Sub District</i>	Bawal	Pari <i>Stingray</i>	Hiu <i>Shark</i>	Cumi <i>Cumi</i>	Gurita	Ikan Lainnya <i>Others</i>
(1)	(8)	(9)	(10)	(11)	(12)	(13)
1 Teunom	-	-	-	10	-	30
2 Pasie Raya	-	-	-	-	-	-
3 Panga	-	-	-	-	-	50
4 Krueng Sabee	-	1 517	1 910	-	-	185 700
5 Setia Bakti	-	-	6 500	-	-	42 750
6 Sampoiniet	-	-	6 400	-	12 000	24 052
7 Darul Hikmah	-	4 000	4 000	-	13 550	27 150
8 Jaya	-	-	800	500	3	2
9 Indrajaya	-	-	1000	1000	10 000	500
Aceh Jaya	-	5 517	20 610	1 500	35 553	280 234

Catatan/Note: * Data januari-agustus 2018

Sumber/Source: Dinas Kelautan dan Perikanan Kabupaten Aceh Jaya/Oceanic and Fishery Service of Aceh Jaya Regency

Tabel 5.5.3 **Produksi Perikanan Tangkap Menurut Kecamatan dan Jenis Udang di Kabupaten Aceh Jaya (kg), 2018**
Production of Fish Capture by Sub District and Shrimps in Aceh Jaya Regency (kg), 2018

	Kecamatan Sub District	Udang Putih	Udang Windu	Lobster	Udang Lainnya
	(1)	(2)	(3)	(4)	(5)
1	Teunom	-	-	50	21.04
2	Pasie Raya	-	-	-	-
3	Panga	-	-	20	100
4	Krueng Sabee	-	-	-	-
5	Setia Bakti	-	-	1 100	-
6	Sampoiniet	-	-	4 000	5 600
7	Darul Hikmah	-	-	4 000	21 900
8	Jaya	-	-	800	-
9	Indrajaya	-	-	80	-
	Aceh Jaya	-	-	10 050	27 621.4

Catatan/Note: * Data januari-agustus 2018

Sumber/Source: Dinas Kelautan dan Perikanan Kabupaten Aceh Jaya/Oceanic and Fishery Service of Aceh Jaya Regency

6

PERTAMBANGAN & ENERGI

MINING AND ENERGY

8.348
Pelanggan Air



1.546.952 m³
Air disalurkan

PENJELASAN TEKNIS

TECHNICAL NOTES

1. Pelanggan adalah individu atau kelompok, baik rumah tangga, perusahaan atau institusi non profit yang membeli air bersih dari perusahaan air bersih.
 2. Air disalurkan adalah volume air bersih dari perusahaan air bersih.
1. *Customers are individuals or groups, whether household, company or non-profit institutions that buy water supply from water supply establishment.*
 2. *Distributed water is the volume of water supply from water supply establishment.*

<https://acehjayakab.bps.go.id>

ULASAN

Pelanggan air di Kabupaten Aceh Jaya tercatat sebanyak 8.438 pelanggan dengan air yang disalurkan sebanyak 1.546.952 m³. Jumlah pelanggan terbanyak terdapat di Kecamatan Krueng Sabee, yaitu sebanyak 3.083 pelanggan dengan jumlah air yang disalurkan sebanyak 628.932 m³.

DESCRIPTION

Water customers in Aceh Jaya Regency were 8,438 customers with 1,546,952 m³ of distributed water. The highest number of customers is in Krueng Sabee Sub District, which is 3,083 customers with 628,932 m³ distributed water.

<https://acehjayakab.bps.go.id>

Tabel 6.1.1 Daya Terpasang, Produksi, dan Distribusi Listrik PT. PLN (Persero) pada Cabang/Ranting PLN di Kabupaten Aceh Jaya, 2016–2018
Installed Electricity Power, Production, and Distribution of PT.PLN (Persero) at PLN Branch Level in Aceh Jaya Regency, 2016–2018

Tahun/Year	Daya Terpasang Installed Electricity Power (KW)	Produksi Listrik Production (KWh)	Listrik Terjual Electricity Sold (KWh)	Dipakai Sendiri Own Usage (KWh)	Susut/ Hilang Shrunked (KWh)
(1)	(2)	(3)	(4)	(5)	(6)
2016	19 257 950	29 423 059	27 435 625	29 894	1 959 913
2017
2018

Sumber/Source: PT. PLN (Persero) Calang

Tabel 6.1.2 Jumlah Pelanggan Listrik menurut Kecamatan di Kabupaten Aceh Jaya, 2014-2018
Table *Number of Electricity Customer by Sub District in Aceh Jaya Regency, 2014–2018*

Kecamatan/ Sub District		2014	2015	2016	2017	2018
(1)		(2)	(3)	(4)	(5)	(6)
1	Teunom
2	Pasie Raya
3	Panga
4	Krueng Sabee
5	Setia Bakti
6	Sampoiniet
7	Darul Hikmah
8	Jaya
9	Indrajaya
Aceh Jaya	

Sumber/Source: PT. PLN (Persero) Calang

Tabel 6.1.3 Jumlah Pelanggan dan Air yang Disalurkan Menurut Kecamatan di Kabupaten Aceh Jaya, 2018
Table *Number of Water Customer by Groups in Aceh Jaya Regency, 2018*

Kecamatan/ Sub District	Pelanggan Number of Customers	Air Disalurkan Distributed Water (m ³)	Nilai Value (Rp)
(1)	(2)	(3)	(4)
1 Teunom	1 558	261 744	-
2 Pasie Raya	1 114	178 464	-
3 Panga	0	0	-
4 Krueng Sabee	3 083	628 932	-
5 Setia Bakti	515	91 700	-
6 Sampoiniet	0	0	-
7 Darul Hikmah	434	62 496	-
8 Jaya	958	183 936	-
9 Indrajaya	776	139 680	-
Aceh Jaya	8 438	1 546 952	-

Sumber/Source: BLUD SPAM Tirta Monmata Kabupaten Aceh Jaya

7

PARIWISATA

TOURISM

5 AKOMODASI
LAINNYA

49 RESTORAN/
RUMAH MAKAN



57 OBJEK
WISATA



PENJELASAN TEKNIS

1. **Wisatawan mancanegara** (wisman) ialah setiap pengunjung yang mengunjungi suatu negara di luar tempat tinggalnya, didorong oleh satu atau beberapa keperluan tanpa bermaksud memperoleh penghasilan di tempat yang dikunjungi dan lamanya kunjungan tersebut tidak lebih dari satu tahun (12 bulan). Definisi ini mencakup 2 (dua) kategori wisatawan mancanegara, yaitu :
 - a. Wisatawan (turis) ialah setiap pengunjung seperti definisi di atas yang tinggal paling sedikit 24 jam, akan tetapi tidak lebih dari 1 (satu) tahun di tempat yang dikunjungi, dengan maksud antara lain: berlibur, rekreasi, olah raga, bisnis, menghadiri pertemuan, studi, dan kunjungan dengan alasan kesehatan.
 - b. *Excursionist* ialah setiap pengunjung seperti definisi di atas yang tinggal kurang dari 24 jam di tempat yang dikunjungi (termasuk "Cruise passengers"). *Cruise Passengers* ialah setiap pengunjung yang tiba di suatu negara di mana mereka tidak menginap di akomodasi yang tersedia di negara tersebut, misalnya dengan kapal laut.

TECHNICAL NOTES

1. **An International Visitor** is any person visiting a country other than his usual place of residence for any reason other than for earning income in the country visited, and the length of stay is no more than one year (12 months). This definition covers two categories of foreign visitors, namely :
 - a. "Tourist" is any visitor staying for at least 24 hours, but no more than one year, in the country visited, with the intention of visiting, and for any of these purposes: Pleasure, recreation and sports, Business, visiting friends and relatives, missions, attending meetings, conferences, visit for health reasons and study.
 - b. "Excursionist" is any visitor staying less than 24 hours in the country visited including, "Cruise Passengers", i.e. visitors arriving in a country without staying in any accommodation available in the visited country.

TOURISM

2. **Rata-rata lama tinggal** adalah rata-rata waktu tinggal wisatawan mancanegara di Indonesia untuk satu kali kunjungan.
 3. Usaha penyediaan akomodasi adalah usaha yang menyediakan pelayanan penginapan yang dapat dilengkapi dengan pelayanan pariwisata lainnya. Usaha penyediaan akomodasi dapat berupa hotel, vila, pondok wisata, bumi perkemahan, persinggahan karavan, dan akomodasi lainnya yang digunakan untuk tujuan pariwisata.
 4. **Hotel** adalah penyediaan akomodasi secara harian berupa kamar-kamar di dalam satu bangunan yang dapat dilengkapi dengan jasa pelayanan makan dan minum, kegiatan hiburan dan atau fasilitas lainnya. Hotel terdiri dari hotel berbintang dan hotel non- bintang.
 5. **Hotel bintang** adalah usaha penyediaan jasa pelayanan penginapan, makan minum serta jasa lainnya bagi umum dengan menggunakan sebagian atau seluruh bangunan. Usaha ini dikelola secara komersial serta memenuhi
2. **Average length of stay** is the average stay duration of foreign visitor in Indonesia for one trip.
 3. *The business of providing accommodation is a business that provides specialty services that can be equipped with other tourism services. It includes hotel, villa, cottage, camping, caravan stop, and other accommodation that are used for tourism purposes.*
 4. **Hotel** is a daily supply of accommodation rooms within a building which can be equipped with eating and drinking services, entertainment activities and/or other facilities. Hotel consists of a classified hotel and a non-classified hotel.
 5. **A star hotel** is the business of providing an accommodation, eating and drinking as well as other services for the public by using a building or a part of a building. It is managed commercially and meets specified requirements as a star

ketentuan persyaratan sebagai hotel bintang (termasuk berlian) yang ditetapkan dalam surat keputusan instansi yang membinanya. Misalnya hotel bintang lima, hotel bintang empat dan seterusnya.

hotel (including diamonds) set forth in the decree of fostering agency. For example, five star hotel, four star hotel, and so on.

6. **Tingkat penghunian kamar hotel** adalah persentase banyaknya malam kamar yang dihuni terhadap banyaknya malam kamar yang tersedia.
6. **Room occupancy rate** is the number of room-nights occupied divided by the number of room-nights available, multiplied by 100 percent.
7. **Rata-rata lamanya tamu menginap** adalah banyaknya malam tempat tidur yang terpakai (malam tamu) dengan banyaknya tamu yang menginap di hotel atau akomodasi lainnya.
7. **Average length of stay** is the number of bed-nights used (guest night) divided by the number of guests coming to spend the night at the accommodation.

ULASAN

DESCRIPTION

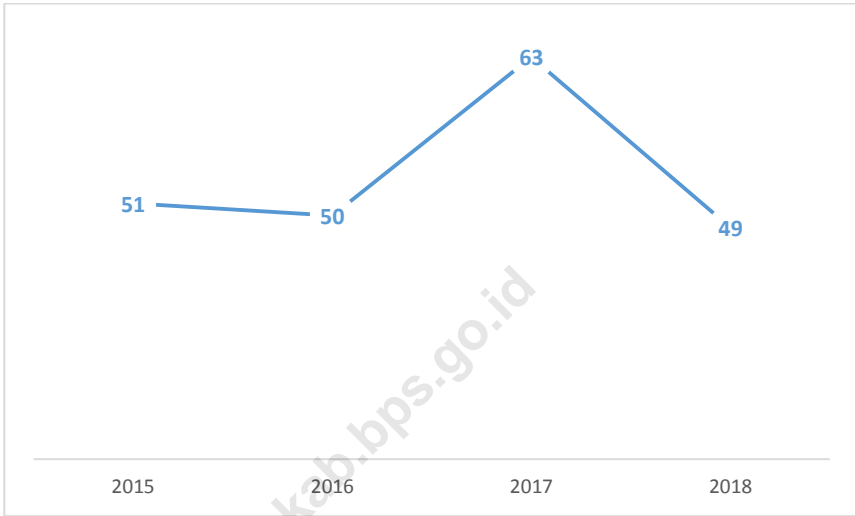
Kabupaten Aceh Jaya yang terletak di sepanjang pantai barat provinsi Aceh menyediakan panorama alam yang begitu indah, terdapat 57 tempat yang dijadikan objek wisata. Selain Panorama alam yang indah, ketersediaan akomodasi juga sangat diperlukan dalam menopang pariwisata. Akomodasi yang diperlukan adalah tempat penginapan, rumah makan dan akomodasi lainnya.

Pada tahun 2018, tercatat sebanyak 5 tempat penginapan di Kabupaten Aceh Jaya. Klasifikasi hotel yang tersebar dikabupaten Aceh Jaya termasuk kedalam klasifikasi akomodasi lainnya, ini menandakan bahwa tidak ada satupun hotel berbintang. Selain itu, tercatat 49 unit restoran/rumah makan, dengan jumlah terbesar di kecamatan Krueng Sabee sebanyak 17 unit.

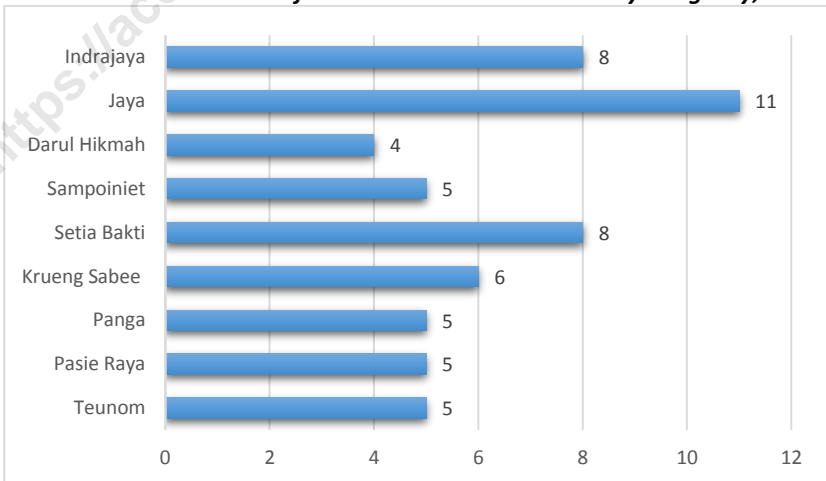
Aceh Jaya Regency located along the west coast of Aceh province provides a beautiful panorama of nature, there are 57 places used as a tourist attraction. In addition to the beautiful natural panorama, the availability of accommodation is also indispensable in sustaining tourism. Accommodation required is lodging, restaurants and other accommodation.

In 2018, there were 5 lodging places in Aceh Jaya Regency. The classification of hotels scattered in Aceh Jaya regency is included in the other accommodation classification, indicating that there is not a single star hotel. In addition, there were 49 units of restaurant / restaurant, with the largest number in Krueng Sabee sub-district with 17 units.

Gambar 13 Jumlah Restoran/Rumah Makan di Kabupaten Aceh Jaya, 2015-2018
Picture *Number of Restaurant in Aceh Jaya Regency, 2015-2018*



Gambar 14 Jumlah Objek Wisata Menurut Kecamatan di Kabupaten Aceh Jaya, 2018
Picture *Number of Tourist Attraction in Aceh Jaya Regency, 2018*



Tabel 7.1 Jumlah Rumah Makan/Restoran Menurut Kecamatan di Kabupaten Aceh Jaya, 2015-2018
Table Number of Restaurants by Sub District, 2015–2018

	Kecamatan Subdistrict	2015	2016	2017	2018
	(1)	(2)	(3)	(4)	(5)
1	Teunom	9	7	9	9
2	Pasie Raya	-	3	3	1
3	Panga	3	4	4	4
4	Krueng Sabee	13	10	13	17
5	Setia Bakti	4	5	6	6
6	Sampoiniet	3	4	6	3
7	Darul Hikmah	8	7	8	3
8	Jaya	10	8	11	8
9	Indrajaya	1	2	3	4
	Aceh Jaya	51	50	63	49

Sumber/ Source: Dinas Perindustrian dan Perdagangan Kabupaten Aceh Jaya/Industrial and Trade Services of Aceh Jaya Regency

Tabel 7.2 Jumlah Hotel dan Akomodasi Lainnya Menurut Klasifikasi di Kabupaten Aceh Jaya 2013-2018
Number of Hotel and Other Accomodations by Classification in Aceh Jaya Regency, 2013-2018

Tahun Year	Hotel/Hotels					Akomodasi Lainnya Other Accommodation
	Bintang 1 1 Star	Bintang 2 2 Star	Bintang 3 3 Star	Bintang 4 4 Star	Bintang 5 5 Star	
(1)	(2)	(3)	(4)	(5)	(6)	(7)
2013	-	-	-	-	-	7
2014	-	-	-	-	-	6
2015	-	-	-	-	-	5
2016	-	-	-	-	-	5
2017	-	-	-	-	-	5
2018	-	-	-	-	-	5

Sumber/Source: BPS-Survei Perusahaan/Usaha Jasa Akomodasi/Accommodation Services Establishment Survey

Tabel 7.3 Jumlah Objek Wisata Menurut Kecamatan di Kabupaten Aceh Jaya, 2018
Table *Number of Tourist Attraction by Sub District in Aceh Jaya Regency, 2018*

Kecamatan <i>Subdistrict</i>	Jumlah Objek Wisata <i>Number of Tourist Attraction</i>
(1)	(5)
1 Teunom	5
2 Pasie Raya	5
3 Panga	5
4 Krueng Sabee	6
5 Setia Bakti	8
6 Sampoiniet	5
7 Darul Hikmah	4
8 Jaya	11
9 Indrajaya	8
Aceh Jaya	57

Sumber/Source: Dispora Kabupaten Aceh Jaya/Youth and Sport Office of Aceh Jaya Regency

SISTEM NERACA NASIONAL

SYSTEM OF NATIONAL ACCOUNTS



PDRB ADHB

(Trilyun Rupiah)



PDRB ADHK

(Trilyun Rupiah)



PENJELASAN TEKNIS

1. Penghitungan statistik neraca nasional mengikuti buku petunjuk yang diterbitkan oleh Perserikatan Bangsa Bangsa (PBB) dikenal sebagai Sistem Neraca Nasional (SNN). SNN adalah rekomendasi internasional tentang bagaimana menyusun ukuran aktivitas ekonomi yang sesuai dengan standar neraca baku yang didasarkan pada prinsip-prinsip ekonomi. Rekomendasi yang dimaksud dinyatakan dalam sekumpulan konsep, definisi, klasifikasi, dan aturan neraca yang disepakati secara internasional dalam mengukur indikator tertentu seperti Produk Domestik Bruto (PDB). Salah satu bentuk adaptasi pencatatan statistik nasional adalah melakukan perubahan tahun dasar PDB Indonesia dari tahun 2000 ke 2010. Perubahan tahun dasar PDB dilakukan seiring dengan mengadopsi rekomendasi PBB yang tertuang dalam Sistem Neraca Nasional 2008 (SNA 2008).

2. Produk Domestik Bruto pada tingkat nasional serta Produk Domestik Regional Bruto (PDRB) pada tingkat regional (provinsi) menggambarkan kemampuan suatu wilayah untuk menciptakan nilai tambah pada

TECHNICAL NOTES

1. *The method used to estimate national accounts statistics is based on the standard guidelines formed by United Nation known as System of National Accounts (SNA). SNA is the internationally agreed standard set of recommendations on how to compile measures of economic activity in accordance with strict accounting conventions based on economic principles. The recommendations are expressed in term of a set of concepts, definitions, classifications and accounting rules that comprise the internationally agreed standard for measuring indicators such as Gross Domestic Product (GDP). One of the improvement in the national statistical system is to rebase GDP form base year 2000 to 2010 in order to capture current economic condition. It is in line with the United Nations (UN) recommendation on 2008 SNA.*

2. *The basic measure of the value added arising from economic activity is known as Gross Domestic Product at the national level and Gross Regional Domestic Product (GRDP) at the regional level*

SYSTEM OF NATIONAL ACCOUNTS

suatu waktu tertentu. Untuk menyusun PDB maupun PDRB digunakan 2 pendekatan, yaitu lapangan usaha dan pengeluaran. Keduanya menyajikan komposisi data nilai tambah dirinci menurut sumber kegiatan ekonomi (lapangan usaha) dan menurut komponen penggunaannya. PDB maupun PDRB dari sisi lapangan usaha merupakan penjumlahan seluruh komponen nilai tambah bruto yang mampu diciptakan oleh sektor-sektor ekonomi atas berbagai aktivitas produksinya. Sedangkan dari sisi pengeluaran menjelaskan tentang penggunaan dari nilai tambah tersebut.

3. PDB menurut lapangan usaha mengalami perubahan klasifikasi dari 9 lapangan usaha menjadi 17 lapangan usaha. PDB menurut lapangan usaha dirinci menurut total nilai tambah dari seluruh sektor ekonomi yang mencakup lapangan usaha Pertanian, Kehutanan, dan Perikanan; Pertambangan dan Penggalian; Industri Pengolahan; Pengadaan Listrik dan Gas; Pengadaan Air, Pengelolaan Sampah, Limbah dan Daur Ulang; Konstruksi; Perdagangan Besar dan Eceran, Reparasi Mobil dan Sepeda Motor;

(provinces/regencies/municipalities). To compile these statistics, two approaches have been used, i.e. "production approach" and "expenditure approach". The first approach is to measure value added produced by various kinds of economic activities, while the second approach is to measure final uses of the country's output. In other words, GDP/GRDP is the sum of total value added produced by all economic industries (activities) and the way of using it.

3. *GDP by industry classification changes from 9 sectors to 17 industries. GDP by industry is classified by types of economic activities such as Agriculture, Forestry and Fishing; Mining and Quarrying; Manufacturing; Electricity and Gas; Water supply, Sewerage, Waste Management and Remediation Activities; Construction; Wholesale and Retail Trade; Repair of Motor Vehicles and Motorcycles; Transportation and Storage; Accommodation and Food Service Activities; Information and Communication; Financial and*

Transportasi dan Pergudangan; Penyediaan Akomodasi dan Makan Minum; Informasi dan Komunikasi; Jasa Keuangan dan Asuransi; Real Estat; Jasa Perusahaan; Administrasi Pemerintahan, Pertahanan dan Jaminan Sosial Wajib; Jasa Pendidikan; Jasa Kesehatan dan Kegiatan Sosial; dan Jasa lainnya.

Insurance Activities; Real Estate Activities; Business Activities; Public Administration; Defence and Compulsory Social Security; Education; Human Health and Social Work Activities; and Other Services Activities.

4. PDB menurut pengeluaran mengalami perubahan klasifikasi dimana pengeluaran konsumsi Lembaga Non Profit yang Melayani Rumah Tangga (LNPRT) yang sebelumnya termasuk bagian dari pengeluaran konsumsi rumah tangga menjadi komponen terpisah. Sehingga klasifikasi PDB menurut pengeluaran dirinci menjadi 7 komponen yaitu komponen pengeluaran konsumsi rumah tangga, pengeluaran konsumsi LNPRT, pengeluaran konsumsi pemerintah, pembentukan modal tetap bruto, perubahan inventori, ekspor barang dan jasa, dan impor barang dan jasa.

4. *GDP by expenditure classification changes where consumption expenditure Non-profit Institutions Serving Households (NPISH) previously included as part of household consumption expenditure is taken out into separate component. So that, GDP by type of expenditures is classified into: household consumption expenditure, NPISH consumption expenditure, government consumption expenditure, gross fixed capital formation, changes in inventories, exports of goods and services, and imports of goods and services.*

5. Pengeluaran konsumsi rumah tangga mencakup berbagai pengeluaran konsumsi akhir rumah tangga atas barang dan jasa untuk memenuhi kebutuhan individu ataupun kelompok secara langsung.

5. *Household consumption expenditures consist of expenditures incurred by households, which are used for both individual or collective needs. Household consumptions are classified into food and beverages*

SYSTEM OF NATIONAL ACCOUNTS

Pengeluaran rumah tangga di sini mencakup makanan dan minuman selain restoran; pakaian, alas kaki dan jasa perawatannya; perumahan dan perlengkapan rumah tangga; kesehatan dan pendidikan; transportasi dan komunikasi; restoran dan hotel serta lainnya.

6. Pengeluaran Konsumsi Pemerintah terdiri dari Pengeluaran Konsumsi Individu dan Pengeluaran Konsumsi Kolektif. Barang dan jasa individu merupakan barang dan jasa privat, dimana ciri-ciri barang privat adalah a) Scarcity, yaitu ada kelangkaan/keterbatasan dalam jumlah; b) Excludable consumption, yaitu konsumsi suatu barang dapat dibatasi hanya pada mereka yang memenuhi persyaratan tertentu (biasanya harga); c) Rivalrous competition, yaitu konsumsi oleh satu konsumen akan mengurangi atau menghilangkan kesempatan pihak lain untuk melakukan hal serupa. Contoh barang dan jasa yang dihasilkan pemerintah dan tergolong sebagai barang dan jasa individu adalah jasa pelayanan kesehatan pemerintah di rumah sakit/puskesmas dan jasa pendidikan di sekolah/universitas negeri. Sedangkan barang dan jasa kolektif ekuivalen dengan barang

other than restaurants; clothing, footwear, and related maintenance services; housing and household equipment; health and education; transport and communication; restaurants and hotels; and others.

6. *Government consumption expenditure consists of Individual Consumption Expenditure and Collective Consumption Expenditure. Individual goods and services are private goods and services, which the characteristics of private goods is a) Scarcity, that there is a scarcity/limited in number; b) Excludable consumption, the consumption of goods can be limited only to those who meet certain requirements (usually the price); c) Rivalrous competition, ie consumption by the consumer will reduce or eliminate the chance of another party to do so. Examples of goods and services produced by government and classified as goods and services of individuals is the government health services in hospitals/health centers and education services in schools/universities. Collective goods and services equivalent to public goods characterized by a) Non-*

publik yang memiliki ciri a) Non rivalry, yaitu penggunaan satu konsumen terhadap suatu barang tidak mengurangi kesempatan konsumen lain untuk juga mengkonsumsi barang tersebut; b) Non excludable, yaitu apabila suatu barang publik tersedia, maka tidak ada yang dapat menghalangi siapapun untuk memperoleh manfaat dari barang tersebut atau dengan kata lain setiap orang memiliki akses ke barang tersebut. Contoh barang dan jasa yang dihasilkan pemerintah dan tergolong sebagai barang dan jasa kolektif adalah jasa pertahanan yang dilakukan TNI dan keamanan yang dilakukan kepolisian.

rivalry, namely the use of a consumer for an item does not reduce the chance of another consumer to also consume goods; b) Non-excludable, i.e. when a public good available, then nothing can hinder anyone to benefit from the goods or in other words everyone has access to the goods. Examples of goods and services produced by government and classified as collective goods and services is carried military defense services and the police's security.

7. Pembentukan Modal Tetap Bruto (PMTB) mencakup pengadaan, pembuatan, dan pembelian barang modal. Barang modal dimaksud adalah barang-barang yang digunakan untuk proses produksi, tahan lama atau yang mempunyai umur pemakaian lebih dari satu tahun seperti bangunan, mesin-mesin dan alat angkutan. Termasuk pula di sini perbaikan besar (berat) yang sifatnya memperpanjang umur atau mengubah bentuk atau kapasitas barang modal tersebut. Pengeluaran barang modal untuk

7. *Gross Fixed Capital Formation (GFCF) includes procurement, manufacture, and the purchase of capital goods. Capital goods are goods which are used for the production process, durable or have a service life of more than one year such as buildings, machinery, and transportation equipment. Including here: huge improvement that are to extend the life or changing the shape or the capacity of the capital goods. Capital expenditures for military purposes are also covered as GFCF. GFCF component are classified into six*

SYSTEM OF NATIONAL ACCOUNTS

keperluan militer juga dicakup sebagai PMTB. Klasifikasi komponen PMTB dibagi menjadi 6 sub komponen yaitu Konstruksi; Mesin dan Peralatan; Kendaraan; Peralatan Lainnya; Cultivated Biological Resources (CBR) dan Produk Kekayaan Intelektual.

sub-components: Construction; Machinery and Equipment; vehicle; Other equipment; Cultivated Biological Resources (CBR) and Intellectual Property Product.

8. Ekspor barang dan jasa merupakan transaksi perdagangan barang dan jasa dari penduduk (residen) ke bukan penduduk (nonresiden). Impor barang dan jasa adalah transaksi perdagangan dari bukan penduduk ke penduduk. Ekspor atau impor barang terjadi pada saat terjadi perubahan hak kepemilikan barang antara penduduk dengan bukan penduduk (dengan atau tanpa perpindahan fisik barang tersebut). Pada PDB dengan tahun dasar 2010, ekspor dan impor barang dirinci menjadi nonmigas dan migas.
8. *Exports of goods and services consist of transactions of goods and services from residents to non-residents. Imports of goods and services consist of transaction of goods and services from non-residents to residents. Exports and imports of goods occur when there are changes in ownership of goods between residents and non-residents (with or without physical movements of goods across frontiers). On the GDP at 2010 basic year, exports and imports of goods specified into non oil and gas and oil and gas.*
9. Produk Domestik Bruto maupun agregat turunannya disajikan dalam 2 (dua) versi penilaian, yaitu atas dasar “harga berlaku” dan atas dasar “harga konstan”. Disebut sebagai harga berlaku karena seluruh agregat dinilai dengan menggunakan harga pada tahun berjalan, sedangkan harga konstan
9. *GDP and its aggregations are presented in two forms: at current market prices and at constant base year market prices. In presenting current market prices, all aggregates are valued at current market prices, while base year constant market prices are shown by valuing all aggregates at fixed base year prices.*

penilaiannya didasarkan kepada harga satu tahun dasar tertentu, dalam publikasi ini digunakan harga tahun 2010.

Year of 2010 is used as the base year in this publication.

10. Laju pertumbuhan Produk Domestik Bruto diperoleh dari perhitungan PDB atas dasar harga konstan. Diperoleh dengan cara mengurangi nilai PDB pada tahun ke-n terhadap nilai pada tahun ke n-1 (tahun sebelumnya), dibagi dengan nilai pada tahun ke n-1, dikalikan dengan 100 persen. Laju pertumbuhan menunjukkan perkembangan agregat pendapatan dari satu waktu tertentu terhadap waktu sebelumnya.

10. Growth rate of Gross Domestic Product is derived from GDP at constant market prices. It is obtained by subtracting the value of GDP year n with the value of GDP year $n-1$, divided by the value of GDP year $n-1$ then multiplied by 100 percent. The growth rate of GDP explains the income growth during the given period.

ULASAN

DESCRIPTION

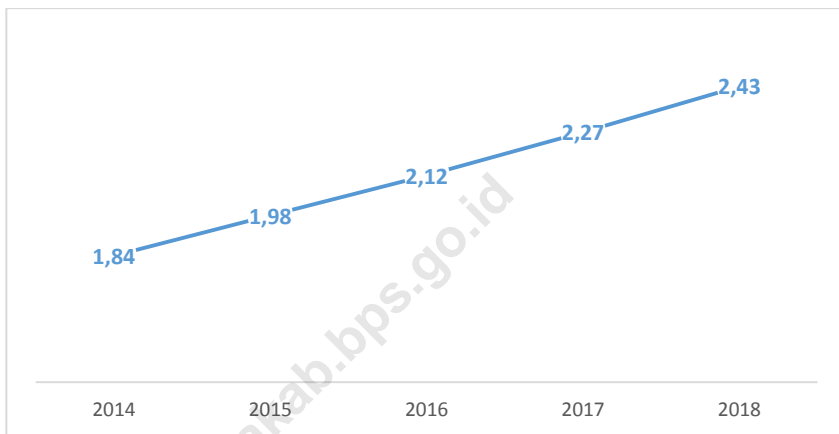
Produk Domestik Regional Bruto (PDRB) merupakan nilai tambah bruto seluruh barang dan jasa yang tercipta atau dihasilkan di suatu wilayah domestik suatu negara yang timbul akibat berbagai aktivitas ekonomi dalam suatu periode tertentu tanpa memperhatikan apakah faktor produksi yang dimiliki residen atau non-residen.

PDRB merupakan salah satu indikator ekonomi yang dapat menggambarkan aktivitas ekonomi secara menyeluruh pada suatu daerah. Dengan adanya penambahan jumlah penduduk tiap tahun, aktivitas ekonomi juga semakin meningkat, sehingga mengakibatkan peningkatan nilai PDRB ADHB dari tahun ke tahun. Tahun 2018 nilai PDRB Aceh Jaya sebesar 2,43 Trilyun rupiah atau meningkat sebesar 160 milyar rupiah dibanding tahun 2016 yang mencapai 2,27 trilyun rupiah. Sama halnya dengan tahun sebelumnya, tahun 2014-2016 juga mengalami peningkatan yaitu dari 1,84 trilyun rupiah menjadi 2,12 trilyun rupiah.

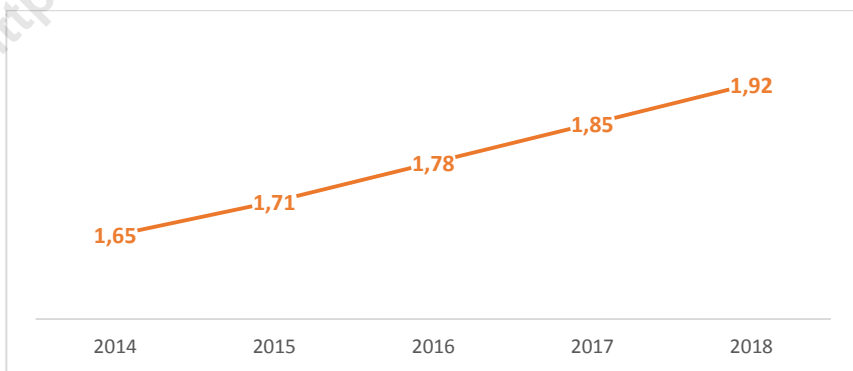
Gross Regional Domestic Product (GRDP) is a gross added value of all goods and services that are created or produced in the domestic territory of a country that arise from a variety of economic activities in a given period regardless of whether the factors of production are owned by resident or non -resident.

GRDP is one of the economic indicators that can describe the overall economic activity in some area. Given the number of people each year, economic activity also increased, thereby increasing the value of GRDP ADHB from year to year . In 2018 the value of GDP Aceh Jaya of 2,43 trillion rupiah , an increase of 160 billion rupiah compared to 2017 reaching 2,27 trillion. The same as the previous year , in 2014-2016 also experiencing the same trends, increase from 1,84 trillion to 2,12 trillion rupiah.

Gambar 15 Produk Domestik Regional Bruto Atas Dasar Harga Berlaku Menurut Lapangan Usaha di Kabupaten Aceh Jaya (Triliun rupiah), 2014–2018
Gross Regional Domestic Product at Current Market Prices by Industry in Aceh Jaya Regency (Trillion rupiahs), 2014–2018



Gambar 16 Produk Domestik Regional Bruto Atas Dasar Harga Konstan Menurut Lapangan Usaha di Kabupaten Aceh Jaya (Trilyun rupiah), 2014–2018
Gross Regional Domestic Product at Constant Market Prices by Industry in Aceh Jaya Regency (Trilyun rupiahs), 2014–2018



SYSTEM OF NATIONAL ACCOUNTS

Tabel 8.1 **Produk Domestik Regional Bruto Atas Dasar Harga Berlaku Menurut Lapangan Usaha (Juta rupiah) di Kabupaten Aceh Jaya, 2014-2018**

Gross Domestic Regional Product at Current Market Prices by Industry (million rupiahs), 2014–2018

	Lapangan Usaha Industry	2014	2015	2016	2017	2018
	(1)	(2)	(3)	(4)	(5)	(6)
A	Pertanian, Kehutanan, dan Perikanan/ <i>Agriculture, Livestock, and Fishing</i>	562 928.3	617 259.8	673 114.9	729 393.4	778 586.9
B	Pertambangan dan Penggalian/ <i>Mining and Quarrying</i>	103 272.6	88 192.6	80 314.2	70 189.6	65 929.6
C	Industri Pengolahan/ <i>Manufacturing</i>	60 235.1	66 713.5	73 129.5	84 676.1	95 808.5
D	Pengadaan Listrik dan Gas/ <i>Electricity and Gas</i>	1 891.6	2 081.9	2 335.3	2 687.8	3 041.8
E	Pengadaan Air, Pengelolaan Sampah, Limbah, dan daur ulang/ <i>Water Supply; Sewerage, Waste Management, and Remediation Activities</i>	238.0	266.2	300.9	341.7	379.7
F	Konstruksi/ <i>Construction</i>	271 859.7	295 037.1	319 416.8	346 485.6	380 485.6
G	Perdagangan Besar dan Eceran; Reparasi Mobil dan Sepeda Motor/ <i>Wholesale and Retail Trade; Repair of Motor Vehicles and Motorcycles</i>	194 824.4	209 923.0	224 807.6	241 359.3	257 359.3
H	Transportasi dan Pergudangan/ <i>Transportation and Storage</i>	200 256.3	205 768.7	201 372.0	206 735.5	211 631.5
I	Penyediaan Akomodasi dan Makan Minum/ <i>Accommodation and Food Service Activities</i>	14 376.5	15 586.3	17 471.0	19 782.0	21 629.0
J	Informasi dan Komunikasi/ <i>Information and Communication</i>	53 589.4	55 051.8	56 424.0	58 235.0	60 185.0
K	Jasa Keuangan dan Asuransi/ <i>Financial and Insurance Activities</i>	9 862	10 844.0	11 780.6	13 133.2	14 301.2
L	Real Estate/ <i>Real Estate Activities</i>	67 961.1	75 842.2	82 054.5	90 413.9	94 263.9
M,N	Jasa Perusahaan/ <i>Business Activities</i>	2 152	2 305.8	2 434.5	2 683.4	2 832.4

Lanjutan Tabel/*Continued Table 8.1*

Lapangan Usaha <i>Industry</i>	2014	2015	2016	2017	2018
(1)	(2)	(3)	(4)	(5)	(6)
O Administrasi Pemerintahan, Pertahanan dan Jaminan Sosial Wajib/ <i>Public Administration and Defence; Compulsory Social Security</i>	203 935.4	233 917.1	257 245.5	282 567.3	312 067.3
P Jasa Pendidikan/ <i>Education</i>	47 359.4	52 843.2	60 432.6	67 051.1	73 551.1
Q Jasa Kesehatan dan Kegiatan Sosial/ <i>Human Health and Social Work Activities</i>	35 543.3	39 725.5	43 451.7	46 836.5	49 836.5
R,S,T,U Jasa Lainnya/ <i>Other Services Activities</i>	8 589.1	9 427.8	10 031.0	11 202.8	12 352.8
Produk Domestik Regional Bruto	1 838 874	1 980 786.5	2 116 116.5	2 273 773.9	2 434 241.8

Sumber/*Source*: BPS-Diolah dari Hasil Sensus, Survei, dan Berbagai Sumber Lainnya/*Based on Census, Surveys, and Other Sources*

SYSTEM OF NATIONAL ACCOUNTS

Tabel 8.2 Produk Domestik Regional Bruto Atas Dasar Harga Konstan 2010 Menurut Lapangan Usaha (Juta rupiah) di Kabupaten Aceh Jaya, 2014-2018
Gross Domestic Regional Product at Constant Market Prices by Industry (million rupiahs), 2014–2018

Lapangan Usaha Industry		2014	2015	2016	2017	2018
(1)		(2)	(3)	(4)	(5)	(6)
A	Pertanian, Kehutanan, dan Perikanan/ <i>Agriculture, Livestock, and Fishing</i>	486 435.6	507 596.1	532 044.4	556 623.5	578 706.3
B	Pertambangan dan Penggalian/ <i>Mining and Quarrying</i>	105 372.1	95 620.1	85 388.4	72 116.5	63 821.5
C	Industri Pengolahan/ <i>Manufacturing</i>	52 401.5	55 081.0	58 123.9	62 802.4	67 614.8
D	Pengadaan Listrik dan Gas/ <i>Electricity and Gas</i>	2 096.6	2 245.5	2 482.2	2 754.1	3 019.6
E	Pengadaan Air Pengelolaan Sampah Limbah dan daur ulang/ <i>Water Supply; Sewerage Waste Management and Remediation Activities</i>	191.2	202.2	213.4	225.8	238.3
F	Konstruksi/ <i>Construction</i>	245 925.6	256 844.8	270 920.9	285 599.1	301 099.1
G	Perdagangan Besar dan Eceran; Reparasi Mobil dan Sepeda Motor/ <i>Wholesale and Retail Trade; Repair of Motor Vehicles and Motorcycles</i>	177 294.2	184 035.8	193 188.6	201 823.0	210 328.0
H	Transportasi dan Pergudangan/ <i>Transportation and Storage</i>	185 591.4	190 174.5	188 124.5	191 264.9	194 324.9
I	Penyediaan Akomodasi dan Makan Minum/ <i>Accommodation and Food Service Activities</i>	12 084.5	12 582.6	13 347.1	14 146.4	14 821.4
J	Informasi dan Komunikasi/ <i>Information and Communication</i>	54 014.0	54 994.1	56 502.2	58 213.2	59 863.2
K	Jasa Keuangan dan Asuransi/ <i>Financial and Insurance Activities</i>	7 359.1	7 845.1	8 123.8	8 676.3	9 139.3
L	Real Estate/ <i>Real Estate Activities</i>	59 043.5	62 667.2	67 039.3	70 711.6	75 044.6
M N	Jasa Perusahaan/ <i>Business Activities</i>	1 970.9	2 067.8	2 152.8	2 305.8	2 450.8

Lanjutan Tabel/*Continued Table 8.2*

Lapangan Usaha <i>Industry</i>	2014	2015	2016	2017	2018
(1)	(2)	(3)	(4)	(5)	(6)
O Administrasi Pemerintahan Pertahanan dan Jaminan Sosial Wajib/ <i>Public Administration and Defence; Compulsory Social Security</i>	175 794.6	189 467.3	203 669.8	218 119.2	232 969.2
P Jasa Pendidikan/ <i>Education</i>	43 516.0	46 205.6	49 933.8	53 670.6	57 020.6
Q Jasa Kesehatan dan Kegiatan Sosial/ <i>Human Health and Social Work Activities</i>	32 582.7	34 728.8	37 292.0	40 125.1	42 675.1
R S T U Jasa Lainnya/ <i>Other Services Activities</i>	7 653.0	8 086.8	8 455.0	8 969.1	9 524.1
Produk Domestik Regional Bruto	1 649 326.3	1 710 445.5	1 777 001.9	1 848 146.5	1 922 660.6

Sumber/*Source*: BPS-Diolah dari Hasil Sensus Survei dan Berbagai Sumber Lainnya/*Based on Census Surveys and Other Sources*

SYSTEM OF NATIONAL ACCOUNTS

Tabel 8.3 Distribusi Persentase Produk Domestik Regional Bruto Atas Dasar Harga Berlaku Menurut Lapangan Usaha di Kabupaten Aceh Jaya 2014-2018
Percentage Distribution of Gross Domestic Regional Bruto at Current Market Prices by Industry 2014–2018

Lapangan Usaha Industry		2014	2015	2016	2017	2018
(1)		(2)	(3)	(4)	(5)	(6)
A	Pertanian, Kehutanan, dan Perikanan/ <i>Agriculture, Livestock, and Fishing</i>	30.61	31.16	31.81	32.08	31.98
B	Pertambangan dan Penggalian/ <i>Mining and Quarrying</i>	5.62	4.45	3.80	3.09	2.71
C	Industri Pengolahan/ <i>Manufacturing</i>	3.28	3.37	3.46	3.72	3.94
D	Pengadaan Listrik dan Gas/ <i>Electricity and Gas</i>	0.10	0.11	0.11	0.12	0.12
E	Pengadaan Air Pengelolaan Sampah Limbah dan daur ulang/ <i>Water Supply; Sewerage Waste Management and Remediation Activities</i>	0.01	0.01	0.01	0.02	0.02
F	Konstruksi/ <i>Construction</i>	14.78	14.89	15.09	15.24	15.63
G	Perdagangan Besar dan Eceran; Reparasi Mobil dan Sepeda Motor/ <i>Wholesale and Retail Trade; Repair of Motor Vehicles and Motorcycles</i>	10.59	10.60	10.62	10.61	10.57
H	Transportasi dan Pergudangan/ <i>Transportation and Storage</i>	10.89	10.39	9.52	9.09	8.69
I	Penyediaan Akomodasi dan Makan Minum/ <i>Accommodation and Food Service Activities</i>	0.78	0.79	0.83	0.87	0.89
J	Informasi dan Komunikasi/ <i>Information and Communication</i>	2.91	2.78	2.67	2.56	2.47
K	Jasa Keuangan dan Asuransi/ <i>Financial and Insurance Activities</i>	0.54	0.55	0.56	0.58	0.59
L	Real Estate/ <i>Real Estate Activities</i>	3.70	3.83	3.88	3.98	3.87
M N	Jasa Perusahaan/ <i>Business Activities</i>	0.12	0.12	0.12	0.12	0.12

Lanjutan Tabel/*Continued Table 8.3*

Lapangan Usaha <i>Industry</i>	2014	2015	2016	2017	2018
(1)	(2)	(3)	(4)	(5)	(6)
O					
Administrasi Pemerintahan Pertahanan dan Jaminan Sosial Wajib/ <i>Public Administration and Defence; Compulsory Social Security</i>	11.09	11.81	12.16	12.43	12.82
P					
Jasa Pendidikan/ <i>Education</i>	2.58	2.67	2.86	2.95	3.02
Q					
Jasa Kesehatan dan Kegiatan Sosial/ <i>Human Health and Social Work Activities</i>	1.93	2.01	2.05	2.06	2.05
R S T U					
Jasa Lainnya/ <i>Other Services Activities</i>	0.47	0.48	0.47	0.49	0.51
Produk Domestik Regional Bruto	100	100	100	100	100

Sumber/*Source*: BPS-Diolah dari Hasil Sensus Survei dan Berbagai Sumber Lainnya/*Based on Census Surveys and Other Sources*

SYSTEM OF NATIONAL ACCOUNTS

Tabel 8.4 Laju Pertumbuhan Produk Domestik Regional Bruto Atas Dasar Harga Konstan Menurut Lapangan Usaha (Persen) di Kabupaten Aceh Jaya 2015-2018
Growth Rate of Gross Domestic Regional Bruto at Constant Market Prices by Industry 2015–2018

Lapangan Usaha Industry		2014	2015	2016	2017	2018
(1)		(2)	(3)	(4)	(5)	(6)
A	Pertanian, Kehutanan, dan Perikanan/ <i>Agriculture, Livestock, and Fishing</i>	4.00	4.35	4.82	4.62	3.97
B	Penggalian/ <i>Mining and Quarrying</i>	2.17	(9.25)	(10.7)	(15.54)	(11.5)
C	Industri Pengolahan/ <i>Manufacturing</i>	5.19	5.11	5.52	8.05	7.66
D	Pengadaan Listrik dan Gas/ <i>Electricity and Gas</i>	5.44	7.10	10.54	10.95	9.64
E	Pengadaan Air Pengelolaan Sampah Limbah dan daur ulang/ <i>Water Supply; Sewerage Waste Management and Remediation Activities</i>	5.31	5.76	5.53	5.85	5.54
F	Konstruksi/ <i>Construction</i>	3.48	4.44	5.48	5.42	5.43
G	Perdagangan Besar dan Eceran; Reparasi Mobil dan Sepeda Motor/ <i>Wholesale and Retail Trade; Repair of Motor Vehicles and Motorcycles</i>	3.54	3.80	4.97	4.47	4.21
H	Transportasi dan Pergudangan/ <i>Transportation and Storage</i>	2.20	2.47	(1.08)	1.67	1.60
I	Penyediaan Akomodasi dan Makan Minum/ <i>Accommodation and Food Service Activities</i>	4.47	4.12	6.08	5.99	4.77
J	Informasi dan Komunikasi/ <i>Information and Communication</i>	(1.98)	1.81	2.74	3.03	2.83
K	Jasa Keuangan dan Asuransi/ <i>Financial and Insurance Activities</i>	5.70	6.60	3.55	6.80	5.34
L	Real Estate/ <i>Real Estate Activities</i>	4.74	6.14	6.98	5.48	6.13
M N	Jasa Perusahaan/ <i>Business Activities</i>	2.01	4.92	4.11	7.11	6.29

Lanjutan Tabel/*Continued Table 8.4*

Lapangan Usaha <i>Industry</i>	2014	2015	2016	2017	2018
(1)	(2)	(3)	(4)	(5)	(6)
O					
Administrasi Pemerintahan Pertahanan dan Jaminan Sosial Wajib/ <i>Public Administration and Defence; Compulsory Social Security</i>	6.45	7.78	7.50	7.09	6.81
P					
Jasa Pendidikan/ <i>Education</i>	4.81	6.18	8.07	7.48	6.24
Q					
Jasa Kesehatan dan Kegiatan Sosial/ <i>Human Health and Social Work Activities</i>	4.17	6.59	7.38	7.60	6.36
R S T U					
Jasa Lainnya/ <i>Other Services Activities</i>	3.87	5.67	4.55	6.08	6.19
Produk Domestik Regional Bruto	3.69	3.71	3.89	4.00	4.03

Sumber/Source: BPS-Diolah dari Hasil Sensus/Survei dan Berbagai Sumber Lainnya/Based on Census Surveys and Other Sources

SYSTEM OF NATIONAL ACCOUNTS

Tabel 8.5 Indeks Harga Implisit Produk Domestik Regional Bruto Menurut Lapangan Usaha di Kabupaten Aceh Jaya (2010=100) 2015–2018
Implicit Price Index of Gross Regional Domestic Product by Industry in Aceh Jaya Regency (2010=100) 2015–2018

	Lapangan Usaha Industry	2014	2015	2016	2017	2018
	(1)	(2)	(3)	(4)	(5)	(6)
A	Pertanian, Kehutanan, dan Perikanan/ <i>Agriculture, Livestock, and Fishing</i>	115.73	121.60	126.51	131.04	134.54
B	Pertambangan dan Penggalian/ <i>Mining and Quarrying</i>	98.01	92.23	94.06	97.33	103.30
C	Industri Pengolahan/ <i>Manufacturing</i>	114.95	121.12	125.82	134.83	141.70
D	Pengadaan Listrik dan Gas/ <i>Electricity and Gas</i>	90.22	92.72	94.08	97.59	100.74
E	Pengadaan Air Pengelolaan Sampah Limbah dan daur ulang/ <i>Water Supply; Sewerage Waste Management and Remediation Activities</i>	124.52	131.69	141.02	151.29	159.30
F	Konstruksi/ <i>Construction</i>	110.55	114.87	117.90	121.32	126.37
G	Perdagangan Besar dan Eceran; Reparasi Mobil dan Sepeda Motor/ <i>Wholesale and Retail Trade; Repair of Motor Vehicles and Motorcycles</i>	109.89	114.07	116.37	119.59	122.36
H	Transportasi dan Pergudangan/ <i>Transportation and Storage</i>	107.90	108.20	107.04	108.09	108.91
I	Penyediaan Akomodasi dan Makan Minum/ <i>Accommodation and Food Service Activities</i>	118.97	123.87	130.90	139.84	145.93
J	Informasi dan Komunikasi/ <i>Information and Communication</i>	99.21	100.11	99.86	100.04	100.54
K	Jasa Keuangan dan Asuransi/ <i>Financial and Insurance Activities</i>	134.01	138.23	145.01	151.37	156.48
L	Real Estate/ <i>Real Estate Activities</i>	115.10	121.02	122.40	127.86	125.61
M N	Jasa Perusahaan/ <i>Business Activities</i>	109.19	111.51	113.08	116.38	115.57

Lanjutan Tabel/*Continued Table 8.5*

Lapangan Usaha <i>Industry</i>	2014	2015	2016	2017	2018
(1)	(2)	(3)	(4)	(5)	(6)
O					
Administrasi Pemerintahan Pertahanan dan Jaminan Sosial Wajib/ <i>Public Administration and Defence; Compulsory Social Security</i>	116.01	123.46	126.31	129.55	133.95
P					
Jasa Pendidikan/ <i>Education</i>	108.83	114.37	121.03	124.93	128.99
Q					
Jasa Kesehatan dan Kegiatan Sosial/ <i>Human Health and Social Work Activities</i>	109.09	114.39	116.52	116.73	116.78
R S T U					
Jasa Lainnya/ <i>Other Services Activities</i>	112.23	116.58	118.64	124.90	129.70
Produk Domestik Regional Bruto	111.49	115.81	119.08	123.03	126.61

Sumber/*Source*: BPS-Diolah dari Hasil Sensus Survei dan Berbagai Sumber Lainnya/*Based on Census Surveys and Other Sources*

SYSTEM OF NATIONAL ACCOUNTS

Tabel 8.6 Laju Implisit Produk Domestik Regional Bruto Menurut Lapangan Usaha di Kabupaten Aceh Jaya 2015–2018
Implicit Growth Rate of Gross Regional Domestic Product by Industry in Aceh Jaya Regency 2015–2018

Lapangan Usaha Industry		2014	2015	2016	2017	2018
(1)		(2)	(3)	(4)	(5)	(6)
A	Pertanian, Kehutanan, dan Perikanan/ <i>Agriculture, Livestock, and Fishing</i>	4.16	5.08	4.04	3.58	2.67
B	Pertambangan dan Penggalian/ <i>Mining and Quarrying</i>	0.47	(5.89)	1.98	3.48	6.14
C	Industri Pengolahan/ <i>Manufacturing</i>	5.18	5.37	3.88	7.16	5.09
D	Pengadaan Listrik dan Gas/ <i>Electricity and Gas</i>	1.63	2.76	1.47	3.73	3.22
E	Pengadaan Air Pengelolaan Sampah Limbah dan daur ulang/ <i>Water Supply; Sewerage Waste Management and Remediation Activities</i>	5.31	5.76	7.08	7.29	5.29
F	Konstruksi/ <i>Construction</i>	3.48	3.91	2.64	2.90	4.16
G	Perdagangan Besar dan Eceran; Reparasi Mobil dan Sepeda Motor/ <i>Wholesale and Retail Trade; Repair of Motor Vehicles and Motorcycles</i>	3.53	3.80	2.02	2.77	2.32
H	Transportasi dan Pergudangan/ <i>Transportation and Storage</i>	2.79	0.28	(1.07)	0.98	0.76
I	Penyediaan Akomodasi dan Makan Minum/ <i>Accommodation and Food Service Activities</i>	4.48	4.12	5.67	6.83	4.36
J	Informasi dan Komunikasi/ <i>Information and Communication</i>	(1.98)	0.90	(0.24)	0.18	0.50
K	Jasa Keuangan dan Asuransi/ <i>Financial and Insurance Activities</i>	5.75	3.15	4.91	4.38	3.38
L	Real Estate/ <i>Real Estate Activities</i>	4.74	5.14	1.14	4.47	(1.76)
M N	Jasa Perusahaan/ <i>Business Activities</i>	2.01	2.12	1.42	2.91	(0.69)

Lanjutan Tabel/*Continued Table 8.5*

Lapangan Usaha <i>Industry</i>	2014	2015	2016	2017	2018
(1)	(2)	(3)	(4)	(5)	(6)
O					
Administrasi Pemerintahan Pertahanan dan Jaminan Sosial Wajib/ <i>Public Administration and Defence; Compulsory Social Security</i>	6.45	6.42	2.30	2.57	3.40
P					
Jasa Pendidikan/ <i>Education</i>	4.81	5.08	5.82	3.23	3.25
Q					
Jasa Kesehatan dan Kegiatan Sosial/ <i>Human Health and Social Work Activities</i>	4.17	4.86	1.86	0.18	0.05
R S T U					
Jasa Lainnya/ <i>Other Services Activities</i>	3.87	3.88	1.76	5.28	3.84
Produk Domestik Regional Bruto	3.80	3.87	2.83	3.31	2.91

Sumber/*Source*: BPS-Diolah dari Hasil Sensus Survei dan Berbagai Sumber Lainnya/*Based on Census Surveys and Other Sources*

9

PERDAGANGAN & INDUSTRI

TRADE AND INDUSTRY



313 Pedagang Kecil

138 Pedagang Menengah

63 Pedagang Besar

PENJELASAN TEKNIS

TECHNICAL NOTES

- | | |
|--|---|
| <p>1. Sistem pencatatan Statistik Ekspor dan Impor adalah “General Trade” dengan wilayah pencatatan meliputi seluruh wilayah kepabeanaan Indonesia.</p> | <p>1. <i>The recording of export and import statistics is based on General Trade System covering all Indonesian customs areas.</i></p> |
| <p>2. Pengesahan dokumen kepabeanaan ekspor dan impor dilakukan oleh Bea dan Cukai berdasarkan Persetujuan Muat/Bongkar Barang.</p> | <p>2. <i>The legalization of customs export and import documents is conducted by the Customs and Excise Office.</i></p> |
| <p>3. Data ekspor berasal dari dokumen kepabeanaan BC 3.0 atau yang disebut dokumen Pemberitahuan Ekspor Barang (PEB) yang diisi oleh eksportir.</p> | <p>3. <i>The export data are compiled based on customs export documents BC 3.0 or known as Export Declarations (PEB) filled by exporters.</i></p> |
| <p>4. Data impor berasal dari dokumen kepabeanaan BC 2.0 atau yang disebut dokumen Pemberitahuan Impor Barang (PIB) Pemberitahuan Impor Barang Khusus (PIBK) Pemberitahuan Pabean Free Trade Zone (PPFTZ) dan dokumen kepabeanaan BC 2.3 yang mencatat impor barang dari Luar Negeri ke Kawasan Berikat.</p> | <p>4. <i>The import data are compiled based on customs import documents BC 2.0 or known as Import Declarations Form (PIB) Import Declarations Form for Special Commodity (PIBK) Customs Declaration Form for Free Trade Zone (PPFTZ) and customs import documents BC 2.3 which records import goods from foreign country to Bounded Zones Area.</i></p> |
| <p>5. Barang-barang yang dikirim ke luar negeri untuk diolah dicatat sebagai ekspor sedangkan hasil olahan yang dikembalikan ke Indonesia dicatat sebagai impor.</p> | <p>5. <i>Goods send abroad for processing purposes are recorded as export while its product sent to Indonesia are recorded as import.</i></p> |

TRADE AND INDUSTRY

6. Barang-barang luar negeri yang diolah di dalam negeri dicatat sebagai barang impor meskipun barang olahan tersebut akan kembali ke luar negeri.
 7. Barang-barang yang tidak dicakup dalam pencatatan:
 - a. Pakaian dan barang-barang perhiasan penumpang.
 - b. Barang-barang bawaan penumpang dari/ke luar negeri untuk dipakai sendiri kecuali lemari es pesawat televisi dan sebagainya.
 - c. Barang-barang untuk keperluan perwakilan kedutaan suatu negara.
 - d. Barang-barang ekspedisi dan ekshibisi atau pameran.
 - e. Barang-barang untuk militer yang diimpor langsung oleh angkatan bersenjata
 - f. Pembungkus/peti kemas untuk diisi kembali.
 - g. Uang dan surat-surat berharga.
 - h. Barang-barang contoh
 8. Sistem pengolahan dokumen impor/ekspor Indonesia adalah sistem "Carry Over" yaitu dokumen ditunggu selama satu bulan setelah bulan berjalan sedangkan dokumen-dokumen yang terlambat
6. *Foreign goods processed in Indonesia are still recorded as imports although the products will be sent to abroad.*
 7. *The following goods are not included in the statistics:*
 - a. *Clothings and passengers' jewelry.*
 - b. *Luggage of passengers for own use except refrigerators television sets etc.*
 - c. *Goods imported/exported for the use of foreign representative countries/embassies.*
 - d. *Goods for expeditions and shows or exhibitions.*
 - e. *Military goods directly imported by the Armed Forces.*
 - f. *Packings/containers to be refilled.*
 - g. *Bank notes and securities*
 - h. *Sample goods*
 8. *The carry-over system is used in processing Indonesian export and import documents. Documents are processed one month after the current month while those received later will be processed for the*

akan diolah pada bulan berikutnya. Dengan demikian dokumen bulan-bulan sebelumnya yang terlambat diterima dan masuk pada bulan berjalan diperlakukan sebagai dokumen bulan pengolahan.

succeeding month. This means previous documents received in the current month will be treated as processed documents.

- | | |
|---|--|
| <p>9. Pelabuhan Muat adalah pelabuhan darimana barang diangkut ke luar negeri atau diekspor</p> | <p>9. Port of loading is port where the goods are transported out of the country or exported.</p> |
| <p>10. Negara tujuan adalah negara tujuan akhir yang diketahui untuk barang ekspor yang dikirim ke luar negeri</p> | <p>10. Country of destination is country that is known to export goods sent abroad.</p> |
| <p>11. Jenis komoditi adalah barang ekspor yang dicatat sesuai kode Harmonized System (HS)</p> | <p>11. Type commodity is exported goods recorded based on Harmonized System (HS) code.</p> |

ULASAN

Pada tahun 2018 tercatat sebanyak 63 pedagang adalah pedagang besar 138 pedagang menengah dan 313 pedagang kecil. Jumlah pedagang tersebut adalah jumlah pedagang yang tercatat di Dinas Perindustrian dan Perdagangan Kabupaten Aceh Jaya.

Koperasi sebagai tiang penopang perekonomian bangsa juga berkembang di Aceh Jaya. Terdapat 137 koperasi di Aceh Jaya dengan berbagai macam jenis. Sebanyak 11 unit KUD 19 unit KPR 3 unit KOPKAR dan 104 unit jenis koperasi lainnya.

DESCRIPTION

In 2018, there were 63 merchants were traders, 404 medium traders and 486 small traders. The number of such traders is the number of traders registered in the Industry and Trade Agency of Aceh Jaya Regency.

Cooperative as the pillar of the nation's economic support also develops in Aceh Jaya. There are 137 cooperatives in Aceh Jaya with various types. A total of 11 units of KUD 19 units of KPR 3 units of KOPKAR and 104 units of other cooperative types

<https://acehjayakab.bps.go.id>

Tabel 9.1 Jumlah Pedagang Menurut Kecamatan di Kabupaten Aceh Jaya, 2018
Table *Number of Merchants by Sub District in Aceh Jaya Regency, 2018*

Kecamatan Sub District	Pedagang Besar Wholesaler	Pedagang Menengah Medium Trader	Pedagang Kecil Small Trader
(1)	(2)	(3)	(4)
1 Teunom	9	22	42
2 Pasie Raya	5	16	31
3 Panga	6	21	34
4 Krueng Sabee	15	19	44
5 Setia Bakti	5	11	27
6 Sampoiniet	3	7	29
7 Darul Hikmah	5	11	28
8 Jaya	10	25	56
9 Indrajaya	5	6	22
Aceh Jaya	63	138	313

Sumber/ Source: Dinas Perindustrian dan Perdagangan Kabupaten Aceh Jaya/Industrial and Trade Services of Aceh Jaya Regency

Tabel 9.2 Jumlah Koperasi Menurut Jenis Koperasi dan Kecamatan di Kabupaten Aceh Jaya, 2018
Table Number of Cooperatives by Type of Cooperative and Sub District in Aceh Jaya Regency, 2018

Kecamatan Sub District	KUD	KPR	KOPKAR	Lainnya Other	Jumlah Total
(1)	(2)	(3)	(4)	(5)	(6)
1 Teunom	1	1	0	11	13
2 Pasie Raya	1	0	0	6	7
3 Panga	1	8	0	4	13
4 Krueng Sabee	0	10	1	26	37
5 Setia Bakti	1	0	0	13	14
6 Sampoiniet	2	0	0	12	14
7 Darul Hikmah	2	0	0	7	9
8 Jaya	1	0	1	17	19
9 Indrajaya	2	0	1	8	11
Aceh Jaya	11	19	3	104	137

Sumber/ Source: Dinas Perindustrian dan Perdagangan Kabupaten Aceh Jaya/Industrial and Trade Services of Aceh Jaya Regency

10

TRANSPORTASI & KOMUNIKASI

TRANSPORTATION & COMMUNICATION



43,84% jalan di
Kabupaten Aceh Jaya
dalam kondisi **BAIK**



Terdapat **4 UNIT**
KANTOR POS
yang tersebar di
4 kecamatan



PENJELASAN TEKNIS

TECHNICAL NOTES

1. **Kendaraan bermotor** adalah setiap kendaraan yang digerakkan oleh peralatan teknik yang ada pada kendaraan tersebut biasanya digunakan untuk angkutan orang atau barang di atas jalan raya selain kendaraan yang berjalan di atas rel. Kendaraan bermotor yang dicatat adalah semua jenis kendaraan kecuali kendaraan bermotor TNI/Polri dan Korps Diplomatik.
 2. **Mobil penumpang** adalah setiap kendaraan bermotor yang dilengkapi dengan tempat duduk untuk sebanyak-banyaknya delapan orang tidak termasuk tempat duduk untuk pengemudi baik dilengkapi atau tidak dilengkapi bagasi.
 3. **Mobil bis** adalah setiap kendaraan bermotor yang dilengkapi dengan tempat duduk untuk lebih dari delapan orang tidak termasuk tempat duduk untuk pengemudi baik dilengkapi atau tidak dilengkapi bagasi.
 4. **Mobil truk** adalah setiap kendaraan bermotor yang digunakan untuk angkutan barang selain mobil penumpang mobil bis dan kendaraan bermotor roda dua.
1. **Motor vehicles** are any kind of vehicles motorized by machine set up in those vehicles they are usually used for transporting peoples or goods on roads except vehicles moving along a railway line. The data cover all kinds of motor vehicles except those belong to Indonesia Army Force Indonesian State Police and Diplomatic Corps.
 2. **Passenger cars** are any motor vehicles with no more than eight seats excluding seat for driver it can be with or without hoot.
 3. **Buses** are large passenger cars having seats for more than eight passengers excluding seat for driver it can be with or without hoot.
 4. **Trucks** are any motor vehicles used to transport goods excluding passenger cars buses and motorcycles.

TRANSPORTATION AND COMMUNICATION

5. **Kereta api** adalah kendaraan dengan tenaga gerak (listrik diesel atau tenaga uap) yang berjalan sendiri maupun dirangkaikan dengan kendaraan lain yang akan atau sedang bergerak di atas rel terdiri dari kereta penumpang dan kereta barang.
5. *Train* is a coach or a number of coaches joined together moving along a railway line. It can be passenger train or freight train.
6. **Kilometer penumpang** adalah jumlah kilometer dari semua penumpang yang berangkat. Besaran ini merupakan penjumlahan jarak asal tujuan masing-masing penumpang.
6. *Passenger kilometer* is total kilometers of all departing passenger. This measurement is the sum of distance between the place of origin and the place of destination taken by all passengers.
7. **Rata-rata jarak perjalanan per penumpang** adalah rata-rata yang ditempuh oleh setiap penumpang atau jumlah kilometer penumpang dibagi dengan jumlah penumpang berangkat.
7. *Mean distance of journey per passenger* is mean distance taken by each passenger or total of passenger-kilometer divided by the number of departing passengers.
8. **Kilometer ton** adalah jumlah kilometer semua ton yang diangkut. Besaran ini merupakan hasil penjumlahan jarak asal tujuan masing-masing barang dalam ton.
8. *Ton-kilometer* is total kilometer of all cargoes carried. This is the sum of distance from area of origin to area of destination for each ton of cargoes.
9. **Rata-rata jarak angkut barang** adalah rata-rata jarak yang ditempuh oleh setiap ton barang atau jumlah kilometer ton dibagi dengan ton dimuat.
9. *Mean distance of cargoes loaded* is mean distance of each ton of cargoes loaded or total ton-kilometer divided by total ton of cargoes loaded.

10. **Kunjungan kapal** adalah kapal yang datang di pelabuhan baik untuk berlabuh di perairan maupun bersandar di dermaga.
10. **Ship call** is a ship arriving at a port either for mooring or berthing.
11. **Gross Ton (GT)** adalah volume ruangan kapal dalam m³ kecuali terowongan lubang poros baling-baling tempat jangkar dan alas ganda.
11. **Gross Ton (GT)** is total volume of all room in a ship (m³) excluding the volume of tunnel the axle of propellers the anchor and the chain locker.
12. **Kantor Pos** adalah tempat pemberi pelayanan komunikasi tertulis dan atau surat elektronik layanan paket layanan logistik layanan transaksi keuangan dan layanan keagenan pos untuk kepentingan umum. Rumah pos berfungsi sama seperti kantor pos dan kantor pos pembantu bedanya rumah pos biasanya terletak di daerah terpencil.
12. **Post Office** is a service provider facility of written communication and or electronic mail parcel service logistics services financial transaction services and postal services to the public. Postal house has the same function as the post office and subsidiary of post office the difference is that postal house is usually located in remote areas.

TRANSPORTATION AND COMMUNICATION

ULASAN

Transportasi dan komunikasi merupakan jenis sarana yang dapat menunjang perekonomian suatu wilayah. Sarana transportasi dan komunikasi yang baik akan meningkatkan mobilitas dan akses masyarakat terhadap informasi. Tingginya akses terhadap pasar dan informasi akan mendorong kemajuan dan pertumbuhan ekonomi suatu wilayah.

Salah satu wujud sarana transportasi khususnya transportasi darat adalah jalan. Kondisi jalan akan menentukan kelancaran transportasi darat. Berdasarkan data dari Dinas Pekerjaan Umum dan Perumahan Rakyat (PUPR) pada tahun 2018 sebesar 54,90 persen jenis permukaan jalan di Kabupaten Aceh Jaya dalam kondisi bukan aspal.

Peningkatan akses masyarakat terhadap informasi perlu didukung dengan sarana komunikasi yang baik. Salah satu sarana yang memberikan layanan komunikasi adalah kantor pos. Jumlah kantor pos pembantu di Kabupaten Aceh Jaya pada tahun 2018 sebanyak empat unit. Keberadaan keempat kantor pos pembantu ini tersebar di empat kecamatan yaitu Kecamatan Teunom Krueng Sabee Sampoiniet dan Jaya.

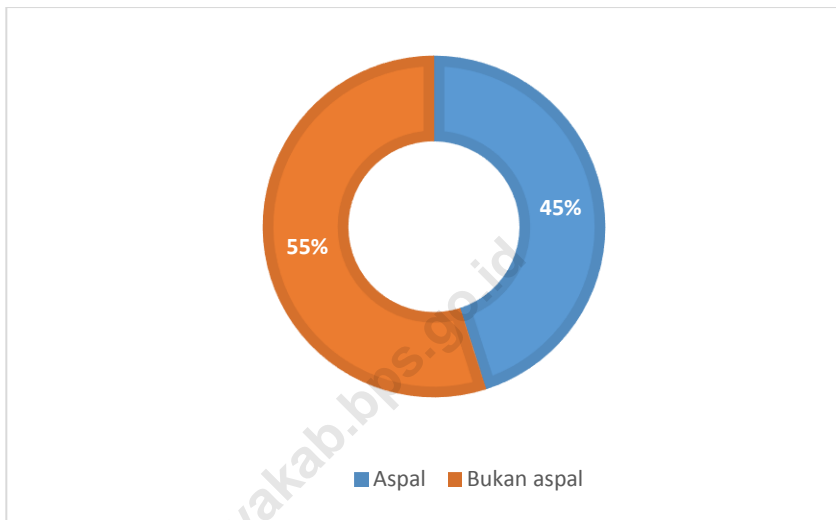
DESCRIPTION

Transportation and communication are kind of facilities that can support the economy of a region. Good means of transportation and communication will increase mobility and public access to information. High access to markets and information will drive the progress and economic growth of a region.

One form of transportation facilities, especially land transportation, is roads. Road conditions will determine the smoothness of land transportation. Based on data from the Office of Public Works and Public Housing (PUPR), in 2018, a total of 54.90 percent of the road surface in Aceh Jaya Regency is still non-asphalt conditions.

Increasing public access to information needs to be supported by good means of communication. One of the facilities that provide communication services is the post office. The number of auxiliary post offices in Aceh Jaya Regency in 2018 is four units. The existence of these four auxiliary post offices is spread in four sub district, namely Teunom, Krueng Sabee, Sampoiniet, and Jaya sub district.

Gambar 17 Persentase Panjang Jalan Menurut Jenis Permukaan di Kabupaten Aceh Jaya, 2018
Picture Percentage Roads by Type of Road Surface in Aceh Jaya Regency, 2018



TRANSPORTATION AND COMMUNICATION

Tabel 10.1 Panjang Jalan Menurut Kecamatan dan Pemerintahan yang Berwenang Mengelolanya di Kabupaten Aceh Jaya (km), 2018
Length of Roads by Sub District and Level of Government Authority in Aceh Jaya Regency (km), 2018

Kecamatan <i>Sub District</i>	Pemerintahan yang Berwenang Mengelola <i>Level of Government Authority</i>			
	Negara <i>State</i>	Provinsi <i>Province</i>	Kabupaten/Kota <i>Regency/City</i>	Jumlah <i>Total</i>
(1)	(2)	(3)	(4)	(5)
1 Teunom	22.2	-	124.71	146.93
2 Pasie Raya	-	-	27.14	27.14
3 Panga	17.12	-	62.15	79.27
4 Krueng Sabee	19.62	-	111.21	130.83
5 Setia Bakti	17.33	-	54.27	71.6
6 Sampoiniet	18.75	-	52.21	70.96
7 Darul Hikmah	-	-	31.04	31.04
8 Jaya	25.37	25.00	58.87	109.24
9 Indrajaya	24.19	-	29.64	53.83
Jumlah/Total	144.6	25.00	551.24	720.84

Sumber/Source: Dinas Pekerjaan Umum Kabupaten Aceh Jaya/Infrastructure Services of Aceh Jaya Regency

Tabel 10.2 Panjang Jalan Menurut Kecamatan dan Jenis Permukaan Jalan di Kabupaten Aceh Jaya (km), 2018
Table Length of Roads by Sub District and Type of Road Surface in Aceh Jaya Regency (km), 2018

Kecamatan Sub District	Jenis Permukaan Jalan/Type of Road Surface			Jumlah Total
	Aspal Pavement	Tidak Diaspal Not Paved	Lainnya Other	
(1)	(2)	(3)	(4)	(5)
1 Teunom	49.090	75.620	-	124.710
2 Pasie Raya	11.301	15.849	-	27.150
3 Panga	28.752	33.398	-	62.150
4 Krueng Sabee	59.670	50.997	0.540	111.207
5 Setia Bakti	20.530	33.735	-	54.265
6 Sampoiniet	19.780	32.430	-	52.210
7 Darul Hikmah	19.850	11.190	-	31.040
8 Jaya	25.980	32.892	-	58.872
9 Indrajaya	13.630	16.010	-	29.640
Jumlah/Total	248.583	302.121	0.540	551.244

Sumber/Source: Dinas Pekerjaan Umum Kabupaten Aceh Jaya/Infrastructure Services of Aceh Jaya Regency

TRANSPORTATION AND COMMUNICATION

Tabel 10.3 Panjang Jalan Menurut Kecamatan dan Kondisi Jalan di Kabupaten Aceh Jaya (km), 2018
Length of Roads by Sub District and Road Condition in Aceh Jaya Regency (km), 2018

Kecamatan <i>Sub District</i>	Kondisi Jalan/ <i>Road Condition</i>			
	Baik <i>Good</i>	Sedang <i>Moderate</i>	Rusak <i>Damaged</i>	Rusak Berat <i>Severely Damaged</i>
(1)	(2)	(3)	(4)	(5)
1 Teunom	47.312	3.52	4.803	69.074
2 Pasie Raya	11.05	0	2.25	13.850
3 Panga	27.75	2.8	2.65	28.948
4 Krueng Sabee	59.81	0.414	3.94	47.040
5 Setia Bakti	19.67	0.86	1.53	32.207
6 Sampoiniet	20.479	-	0.897	30.834
7 Darul Hikmah	19.85	-	2.40	8.795
8 Jaya	26.09	-	7.58	25.211
9 Indrajaya	9.68	2.135	4.70	13.130
Jumlah/Total	241.682	9.730	30.744	269.088

Sumber/Source: Dinas Pekerjaan Umum Kabupaten Aceh Jaya/*Infrastructure Services of Aceh Jaya Regency*

Tabel 10.4 Jumlah Perusahaan Pengangkutan Darat Menurut Rute dan Armada di Kabupaten Aceh Jaya, 2018
Table *Number of Transportation firm by Route and Armada in Aceh Jaya Regency, 2018*

	Perusahaan Firm	Jumlah Rute Number of Route	Banyaknya Armada Armada
	(1)	(2)	(3)
1	PT. Rencong Mas	2	14
2	PT. Mentari Tour	2	14
3	PT. Putri Kembar	2	7
4	PT. Putra Tenaga Desa	2	14
5	PT. Mulia Jaya	2	15
	Jumlah/Total		64

Sumber/ Source: Dinas Perhubungan Kabupaten Aceh Jaya/Transportation Agency of Aceh Jaya Regency

TRANSPORTATION AND COMMUNICATION

Tabel 10.5 Jumlah Perusahaan Pengangkutan Darat Menurut Angkutan dan Kecamatan di Kabupaten Aceh Jaya, 2018
Number of Transportation firm by Carrier and Subdistrict in Aceh Jaya Regency, 2018

Kecamatan Sub District	Perusahaan Firm		Kendaraan Vehicles (Unit)	
	Penumpang Passenger	Barang Goods	Penumpang Passenger	Barang Goods
(1)	(2)	(3)	(4)	(5)
1 Teunom	3	-	12	-
2 Pasie Raya	-	-	-	-
3 Panga	-	-	-	-
4 Krueng Sabee	4	-	16	-
5 Setia Bakti	-	-	-	-
6 Sampoiniet	-	-	-	-
7 Darul Hikmah	-	-	-	-
8 Jaya	3	-	9	-
9 Indrajaya	-	-	-	-
Jumlah/Total	10	-	37	-

Sumber/Source: Dinas Perhubungan Kabupaten Aceh Jaya/Transportation Agency of Aceh Jaya Regency

Tabel 10.6 Banyaknya Halte Bus dan Rambu Lalu Lintas Menurut Kecamatan di Kabupaten Aceh Jaya, 2018
Number of Bus Halt and Traffic Sign by Sub District in Aceh Jaya Regency, 2018

Kecamatan Sub District	Halte Bus Bus Halt	Rambu Jalan Traffic Sign	Penunjuk Jalan Traffic Code	Lampu Lalu Lintas Traffic Light	Pagar Pengaman Jalan (m) Railway Fence	Cermin Cembung Convex Mirror
(1)	(2)	(3)	(4)	(5)	(6)	(7)
1 Teunom	1	10	11	2	-	-
2 Pasie Raya	-	10	11	-	-	-
3 Panga	-	10	10	-	-	-
4 Krueng Sabee	-	28	42	8	148	3
5 Setia Bakti	-	10	10	-	-	-
6 Sampoiniet	-	10	10	2	147	-
7 Darul Hikmah	-	10	10	2	165	-
8 Jaya	1	10	10	2	40	-
9 Indrajaya	-	10	10	-	45	-
Jumlah/Total	2	108	124	16	545	3

Sumber/Source: Dinas Perhubungan Kabupaten Aceh Jaya/Transportation Agency of Aceh Jaya Regency

TRANSPORTATION AND COMMUNICATION

Tabel 10.7 Jumlah Kecelakaan Lalu Lintas Menurut Jenis Kendaraan dan Bulan di Kabupaten Aceh Jaya, 2018
Number of Traffic Accident by Vehicles and Month in Aceh Jaya Regency, 2018

Bulan Month	Jenis Kendaraan Vehicles			Jumlah Total
	Roda 2 2 Wheels	Roda 4 4 Wheels	Lebih dari 4 Roda More than 4 Wheels	
(1)	(2)	(3)	(4)	(5)
1 Januari
2 Februari
3 Maret
4 April
5 Mei
6 Juni
7 Juli
8 Agustus
9 September
10 Oktober
11 Nopember
12 Desember
Aceh Jaya

Sumber/Source: Kepolisian Resort Aceh Jaya / District Police Office of Aceh Jaya

Tabel 10.8 Jumlah Kantor Pos Pembantu Menurut Kecamatan di Kabupaten Aceh Jaya, 2014-2018
Table *Number of Auxiliary Post Office by Sub District in Aceh Jaya Regency, 2014–2018*

	Kecamatan Sub District	Kode Pos Post Code	2014	2015	2016	2017	2018
	(1)		(2)	(3)	(4)	(5)	(6)
1	Teunom	23653	1	1	1	1	1
2	Pasie Raya	23653	-	-	-	-	-
3	Panga	23653	-	-	-	-	-
4	Krueng Sabee	23654	1	1	1	1	1
5	Setia Bakti	23655	-	-	-	-	-
6	Sampoiniet	23656	1	1	1	1	1
7	Darul Hikmah	23656	-	-	-	-	-
8	Jaya	23657	1	1	1	1	1
9	Indrajaya	23657	-	-	-	-	-
Jumlah/Total			4	4	4	4	4

Sumber/Source: Kantor Pos Calang / Post Office of Calang



KEUANGAN DAERAH

LOCAL FINANCE

REALISASI PENDAPATAN

827,345 Milyar Rupiah
Kontribusi terbesar:
Dana Perimbangan



REALISASI PENGELUARAN

792,02 Milyar Rupiah
Kontribusi terbesar:
**BELANJA TIDAK
LANGSUNG**

PENJELASAN TEKNIS

1. **Realisasi Penerimaan dan Pengeluaran Pemerintah Provinsi** adalah realisasi/perhitungan APBD Provinsi pada tiap tahun anggaran.
2. **Pendapatan Asli Daerah (PAD)** adalah pendapatan yang diperoleh daerah yang dipungut berdasarkan peraturan daerah sesuai dengan peraturan perundang-undangan guna keperluan daerah yang bersangkutan dalam membiayai kegiatannya.
3. **Dana Perimbangan** adalah dana yang bersumber dari pendapatan APBN yang dialokasikan kepada Daerah untuk mendanai kebutuhan daerah dalam rangka pelaksanaan desentralisasi.
4. **Lain-lain Pendapatan yang Sah** adalah pendapatan lainnya dari pemerintah pusat dan atau dari instansi pusat serta dari daerah lainnya.

TECHNICAL NOTES

1. **Actual revenue and expenditure of Provincial Government** is the realization/provincial budget calculations for every fiscal year.
2. **Original Local Government Revenue** is revenue that withheld based on local regulations in accordance with the legislation for the purposes of financing their activities.
3. **Balanced Budget** is the fund coming from the state budget that allocated to regions to fund their needs in the context of decentralization.
4. **Other Legal Revenue** is other income that coming from the central government and or from the central agencies as well as from other local government.

ULASAN

DESCRIPTION

Realisasi pendapatan daerah Kabupaten Aceh Jaya pada tahun 2018 adalah sebesar 827,34 milyar rupiah. Realisasi pendapatan ini menurun dibanding tahun sebelumnya. Pada tahun 2017, realisasi pendapatan daerah Kabupaten Aceh Jaya sebesar 970,35 milyar rupiah.

Bila dilihat dari jenis pendapatan sebagian besar berasal dari Dana Perimbangan yakni sebesar 584,38 milyar rupiah atau 70,63 persen dengan rincian bagi hasil pajak sebesar 1,13 persen bagi hasil bukan pajak sebesar 0,43 persen DAU sebesar 50,92 persen dan DAK sebesar 18,14 persen. Sedangkan Pendapatan Asli Daerah (PAD) merupakan penyumbang realisasi pendapatan terendah yakni sebesar 7,09 persen. Sisanya sebesar 22,28 persen berasal dari lain lain pendapatan yang sah.

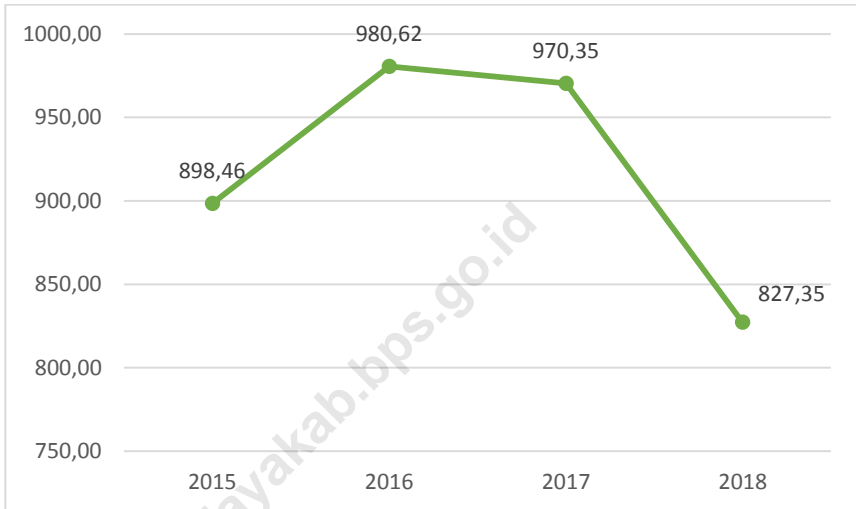
Realisasi Belanja Pemerintah Kabupaten Aceh Jaya pada tahun 2018 adalah sebesar 792.016 milyar rupiah. Sebagian besar belanja ini digunakan untuk Belanja Tidak Langsung yaitu sebesar 58,46 persen dan sisanya Belanja Langsung dengan proporsi sebesar 41,54 persen.

Realization of Aceh Jaya Regency's revenue in 2018 amounted to 827.34 billion rupiah. This revenue realization decreased compared to the previous year. In 2017, realization of Aceh Jaya Regency's revenue amounted to 970.35 billion rupiah.

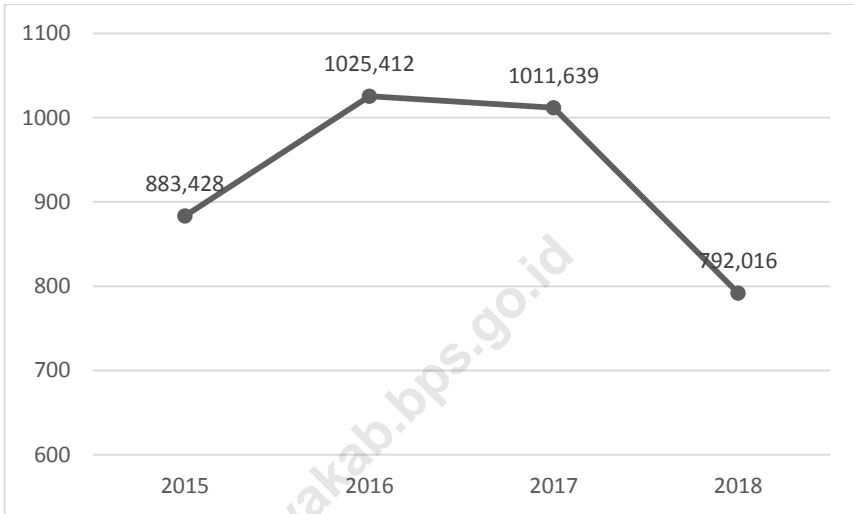
When viewed from the type of income mostly derived from the Balancing Fund of 584.38 billion rupiah or 70.63 percent with the tax revenue of 1.13 percent non-tax revenue of 0.43 percent General allocation funds of 50.92 percent and Special allocation funds at 18.14 percent. While locally-generated revenue is the contributor to the lowest income realization of 7.09 percent. The remaining 22.28 percent comes from other legitimate income.

Realization of Aceh Jaya Regency Government Expenditure in 2018 amounted to 792,016 billion rupiah. Most of this expenditure is used for Indirect Expenditure which is 58.46 percent and the rest is Direct Expenditure with a proportion of 41.54 percent.

Gambar 18 Realisasi Pendapatan Pemerintah Kabupaten Aceh Jaya (milyar rupiah), 2015 - 2018
Picture **Actual Revenue of Government of Aceh Jaya Regency (billion rupiahs), 2015 - 2018**



Gambar 19 Realisasi Belanja Pemerintah Kabupaten Aceh Jaya (milyar rupiah), 2015 - 2018
Picture **Actual Expenditures of Government of Aceh Jaya Regency (billion rupiahs), 2015 - 2018**



Tabel 11.1 Realisasi Pendapatan Pemerintah Kabupaten Aceh Jaya Menurut Jenis Pendapatan (ribu rupiah), 2015-2018
Table *Actual Revenues of Government of Aceh Jaya Regency by Source of Revenues (thousand rupiahs), 2015-2018*

Jenis Pendapatan Source of Revenues		2015	2016	2017	2018
(1)	(2)	(3)	(4)	(5)	
1.	Pendapatan Asli Daerah (PAD)/Original Local Government Revenue	40 385 795	45 774 374	52 599 501	58 624 901
1.1	Pajak Daerah/Local Taxes	3 592 734	4 285 425	7 046 244	6 988 701
1.2	Retribusi Daerah/Repayments	10 790 738	13 810 237	16 827 464	25 462 539
1.3	Hasil Perusahaan Milik Daerah dan Pengelolaan Kekayaan Daerah yang Dipisahkan <i>Income of Regional Gov. Corporate and Management of Separated Reg. Gov. Wealth</i>	5 560 173	5 955 122	6 431 674	7 221 963
1.4	Lain-lain PAD yang Sah/Other Original Local Gov. Revenue	20 442 149	21 723 591	22 294 119	18 951 696
2.	Dana Perimbangan Balanced Budget	601 861 840	655 719 358	565 133 363	584 376 272
2.1	Bagi Hasil Pajak/Tax Sharing	12 703 494	13 209 675	10 861 994	9 404 177
2.2	Bagi Hasil Bukan Pajak/Sumber Daya Alam/Non Tax/Natural Resources Sharing	5 332 623	2 381 277	3 464 594	3 542 815
2.3	Dana Alokasi Umum General Allocation Funds	400 638 553	422 268 332	418 435 863	421 315 269
2.4	Dana Alokasi Khusus Special Allocation Funds	183 187 170	217 860 074	132 370 912	150 114 010

LOCAL FINANCE

Lanjutan Tabel/Continued Tabel 11.1

Jenis Pendapatan Source of Revenues		2015	2016	2017	2018
(1)	(2)	(3)	(4)	(5)	
3	Lain-lain Pendapatan yang Sah/Other Legal Revenue	256 208 751	279 123 519	352 613 425	184 344 000
3.1	Pendapatan Hibah/Grants	2 623	1 673	20 348 324	11 262 846
3.2	Dana Darurat Emergency Funds	0	0	1 981 000	0
3.3	Dana Bagi Hasil Pajak dari Provinsi dan Pemerintah Daerah Lainnya/tax sharing from province and other local governments	17 182 978	20 894 985	18 677 965	19 770 165
3.4	Dana Penyesuaian dan Otonomi Daerah Autonomous Region and Balancing Funds	70 597 235	102 669 637	181 090 801	153 310 989
3.5	Bantuan Keuangan dari Provinsi atau Pemerintah Daerah Lainnya/financial assistance from province and other local governments	168 425 916	155 557 222	0	0
3.6	Lainnya/Other Funds	0	0	0	0
Jumlah/Total		898 456 386	980 617 251	970 346 289	827 345 173

Sumber/Source: BPS-Survei Statistik Keuangan Daerah/Financial Statistics of Provincial Government Survey

Tabel 11.2 Realisasi Belanja Pemerintah Kabupaten Aceh Jaya Menurut Jenis Belanja (ribu rupiah), 2015-2018
Table *Actual Expenditures of Government of Aceh Jaya Regency by Kind of Expenditures (thousand rupiahs), 2015-2018*

Jenis Belanja <i>Kind of Expenditures</i>		2015	2016	2017	2018
(1)		(2)	(3)	(4)	(5)
1.	Belanja Tidak Langsung <i>Indirect Expenditure</i>	372 727 429	461 801 212	474 727 923	462 987 263
1.1	Belanja Pegawai/ <i>Personnel expenditure</i>	245 818 817	260 920 260	240 201 974	254 955 362
1.2	Belanja Bunga/ <i>Retributions</i>	0	0	0	0
1.3	Belanja Subsidi <i>Subsidies Expenditure</i>	0	0	0	0
1.4	Belanja Hibah/ <i>Grant</i>	5 482 420	16 419 604	15 111 183	6 741 424
1.5	Belanja Bantuan Sosial <i>Social Expenditure</i>	30 383 205	32 518 785	39 976 304	35 767 615
1.6	Belanja Bagi Hasil kepada Provinsi/Kabupaten/Kota <i>Sharing Fund Expenditure to Provincial/District/City and Village Government</i>	1 649 326	2 072 071	2 722 906	561 249
1.7	Belanja Bantuan Keuangan kepada Provinsi/ Kabupaten/ Kota dan Pemerintah Desa <i>Financial Assistance Expenditure to Provincial/ District/City and Village Government</i>	88 628 087	147 708 574	174 734 555	162 692 901
1.8	Belanja Tidak Terduga <i>Unpredicted Expenditure</i>	765 575	2 161 918	1 981 000	2 268 709

Lanjutan Tabel/Continued Tabel 11.2

Jenis Belanja		2015	2016	2017	2018
<i>Kind of Expenditures</i>					
	(1)	(2)	(3)	(4)	(5)
2.	Belanja Langsung	510 700 336	563 610 604	536 911 765	329 029 131
	<i>Direct Expenditure</i>				
2.1	Belanja Pegawai/Personnel expenditure	68 113 965	79 266 341	80 742 396	83 351 969
2.2	Belanja Barang dan Jasa <i>Goods and Services Expenditure</i>	178 701 053	142 735 390	177 400 316	118 376 685
2.3	Belanja Modal <i>Capital expenditure</i>	263 885 318	341 608 873	278 769 053	127 300 475
Jumlah/Total		883 427 765	1 025 411 816	1 011 639 688	792 016 394

Sumber/Source: BPS-Survei Statistik Keuangan Daerah/Financial Statistics of Provincial Government Survey

12

PENGELUARAN PENDUDUK & KONSUMSI MAKANAN

POPULATION EXPENDITURE AND FOOD
CONSUMPTION

Urutan Pengeluaran Terbesar



Rata-rata pengeluaran
untuk **MAKANAN**
Rp602.340,-

1



**Makanan &
Minuman Jadi**

2



Rokok

3



Padi-padian



PENGELUARAN PENDUDUK DAN KONSUMSI MAKANAN

PENJELASAN TEKNIS

1. **Pengeluaran rata-rata per kapita** adalah biaya yang dikeluarkan untuk konsumsi semua anggota rumah tangga selama sebulan baik yang berasal dari pembelian pemberian maupun produksi sendiri dibagi dengan banyaknya anggota rumah tangga dalam rumah tangga tersebut.

TECHNICAL NOTES

1. ***Per capita Average Expenditure*** is the cost spent for all household members consumption during the month whether from purchasing giving or own production divided by the number of household members in the household.

<https://acehjayakab.bps.go.id>

POPULATION EXPENDITURE AND FOOD CONSUMPTION

ULASAN

Pengeluaran rata-rata perkapita penduduk Kabupaten Aceh Jaya pada tahun 2018 sebagian besar (28,26 persen) berada pada kelompok Rp 500.000 sampai dengan Rp 749.999. Rata-rata pengeluaran perkapita sebulan untuk makanan sebesar Rp 602.340 - dan Rata – rata pengeluaran perkapita sebulan untuk non makanan sebesar Rp 382.969 -.

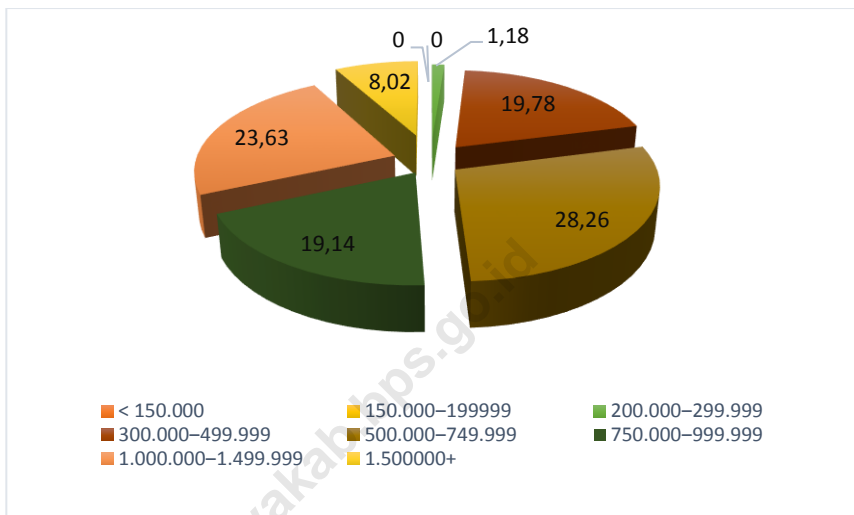
Pengeluaran terbesar makanan digunakan untuk konsumsi makanan dan minuman jadi (28,20 persen) di ikuti rokok (20,06 persen) dan padi padian (12,55 persen). Sedangkan untuk konsumsi non makanan sebagian besar digunakan untuk perumahan dan fasilitas rumah (44,36 persen).

DESCRIPTION

The average expenditure per capita of Aceh Jaya Regency in 2018 is mostly (28.26 percent) in the group of Rp 500 000 up to Rp 749 999. Average monthly per capita expenditure on food was Rp 602.340 and average monthly per capita expenditure on non-food items was Rp 382.969-.

The largest expenditure of food is used for consumption of food and beverages (28.20 percent) followed by cigarettes (20.06 percent) and paddy rice (12.55 percent). While for non-food consumption is mostly used for housing and home facilities (44.36 percent).

Gambar 20 **Picture** **20** **Percentage of Population** **Menurut Golongan Pengeluaran** **Per Kapita Sebulan di Kabupaten Aceh Jaya, 2018**
Percentage of Population by Expenditure Per Capita Per Month Class in Aceh Jaya Regency, 2018



POPULATION EXPENDITURE AND FOOD CONSUMPTION

Tabel 12.1 Realisasi Belanja Pemerintah Kabupaten Aceh Jaya Menurut Jenis Belanja (ribu rupiah), 2015-2018
Table *Actual Expenditures of Government of Aceh Jaya Regency by Kind of Expenditures (thousand rupiahs), 2015-2018*

Golongan Pengeluaran <i>Expenditure Class</i> (rupiah)	Persentase Penduduk <i>Percentage of Population</i>
(1)	(2)
< 150 000	0.00
150 000–199 999	0.00
200 000–299 999	1.18
300 000–499 999	19.78
500 000–749 999	28.26
750 000–999 999	19.14
1 000 000–1 499 999	23.63
1 500 000+	8.02
Jumlah/Total	100.00

Sumber/Source: BPS-Survei Sosial Ekonomi Nasional Maret/National Socioeconomic Survey March

PENGELUARAN PENDUDUK DAN KONSUMSI MAKANAN

Tabel 12.2 Rata-rata Pengeluaran dan Persentase Rata-rata Pengeluaran Perkapita Sebulan Menurut Kelompok Makanan di Kabupaten Aceh Jaya, 2018
Average Expenditure and Percentage of Average Expenditure Per Capita Permonth by Food Group in Aceh Jaya Regency, 2018

Kelompok Makanan <i>Food Group</i>	Rata-rata Pengeluaran <i>Average Expenditure</i> (rupiah)	Persentase Rata-rata Pengeluaran <i>Percentage of Average</i> <i>Expenditure</i>
(1)	(2)	(3)
Padi-padian/ <i>Cereals</i>	75 594	12.55
Umbi-umbian/ <i>Tubers</i>	4 011	0.67
Ikan/Udang/Cumi/Kerang <i>Fish/Prawn/Squid/Clam</i>	80 280	13.33
Daging/ <i>Meat</i>	13 115	2.18
Telur dan susu/ <i>Eggs and milk</i>	21 104	3.50
Sayur-sayuran/ <i>Vegetables</i>	38 364	6.37
Kacang-kacangan/ <i>Legumes</i>	4 594	0.76
Buah-buahan/ <i>Fruits</i>	21 551	3.58
Minyak dan Kelapa/ <i>Oil and</i> <i>Coconut</i>	17 933	2.98
Bahan minuman/ <i>Beverage stuffs</i>	16 867	2.80
Bumbu-bumbuan/ <i>Spices</i>	10 465	1.74
Konsumsi lainnya/ <i>Miscellaneous</i> <i>food items</i>	7 816	1.30
Makanan dan minuman jadi <i>Prepared food and beverages</i>	169 833	28.20
Rokok/ <i>Cigarette</i>	120 814	20.06
Jumlah/Total	602 340	100.00

Sumber/Source: BPS- Survei Sosial Ekonomi Nasional Maret/National Socioeconomic Survey March

POPULATION EXPENDITURE AND FOOD CONSUMPTION

Tabel 12.3 Rata-rata Pengeluaran dan Persentase Rata-rata Pengeluaran Perkapita Sebulan Menurut Kelompok Bukan Makanan di Kabupaten Aceh Jaya, 2018
Average Expenditure and Percentage of Average Expenditure Per Capita Permonth by Non-Food Group in Aceh Jaya Regency, 2018

Kelompok Bukan Makanan Non-Food Group	Rata-rata Pengeluaran Average Expenditure (rupiah)	Persentase Rata-rata Pengeluaran Percentage of Average Expenditure
(1)	(2)	(3)
Perumahan dan fasilitas rumah tangga/ <i>Housing and household facility</i>	169 893	44 36
Aneka barang dan jasa/ <i>Goods and services</i>	85 309	22 28
Pakaian alas kaki dan tutup kepala <i>Clothing footwear and headgear</i>	48 193	12 58
Barang yang tahan lama/ <i>Durable goods</i>	42 403	11 07
Pajak pungutan dan asuransi <i>Taxes and insurances</i>	31 251	8 16
Keperluan pesta dan upacara <i>Parties and ceremonies</i>	5 922	1 55
Jumlah/Total	382 969	100.00

Sumber/Source: BPS- Survei Sosial Ekonomi Nasional Maret/*National Socioeconomic Survey March*

13

PERBANDINGAN KABUPATEN/KOTA

REGENCY/MUNICIPAL COMPARISON

JUMLAH PENDUDUK TERBESAR

KAB. BIREUN

KAB. PIDIE



KAB. ACEH UTARA

Kabupaten Aceh Jaya menempati urutan ke **21** dengan jumlah penduduk sebesar **91.087** jiwa.

PENJELASAN TEKNIS

TECHNICAL NOTES

1. **Laju pertumbuhan penduduk** adalah angka yang menunjukkan persentase pertambahan penduduk dalam jangka waktu tertentu.
 2. **Penduduk miskin** adalah penduduk yang memiliki rata-rata pengeluaran per kapita per bulan di bawah Garis Kemiskinan.
1. *The rate of population growth is a number that represents the percentage of population growth in a given time period.*
 2. *A person whose expenditure per capita per month is below the poverty line is considered to be poor*

<https://acehjayakab.bps.go.id>

ULASAN

Berdasarkan proyeksi penduduk jumlah penduduk provinsi Aceh pada tahun 2018 sebanyak 5,28 juta jiwa. Sebagian besar penduduk di provinsi Aceh berada di Kabupaten Aceh Utara sebanyak 611.435 jiwa (11,58 persen) dan Kabupaten Bireuen sebanyak 461.726 jiwa (7,98 persen). Sedangkan jumlah penduduk yang paling sedikit adalah Kota Sabang sebanyak 34.571 jiwa (0,65 persen). Sementara itu untuk Kabupaten Aceh Jaya jumlah penduduk pada tahun 2018 sebanyak 91.087 jiwa (1,72 persen).

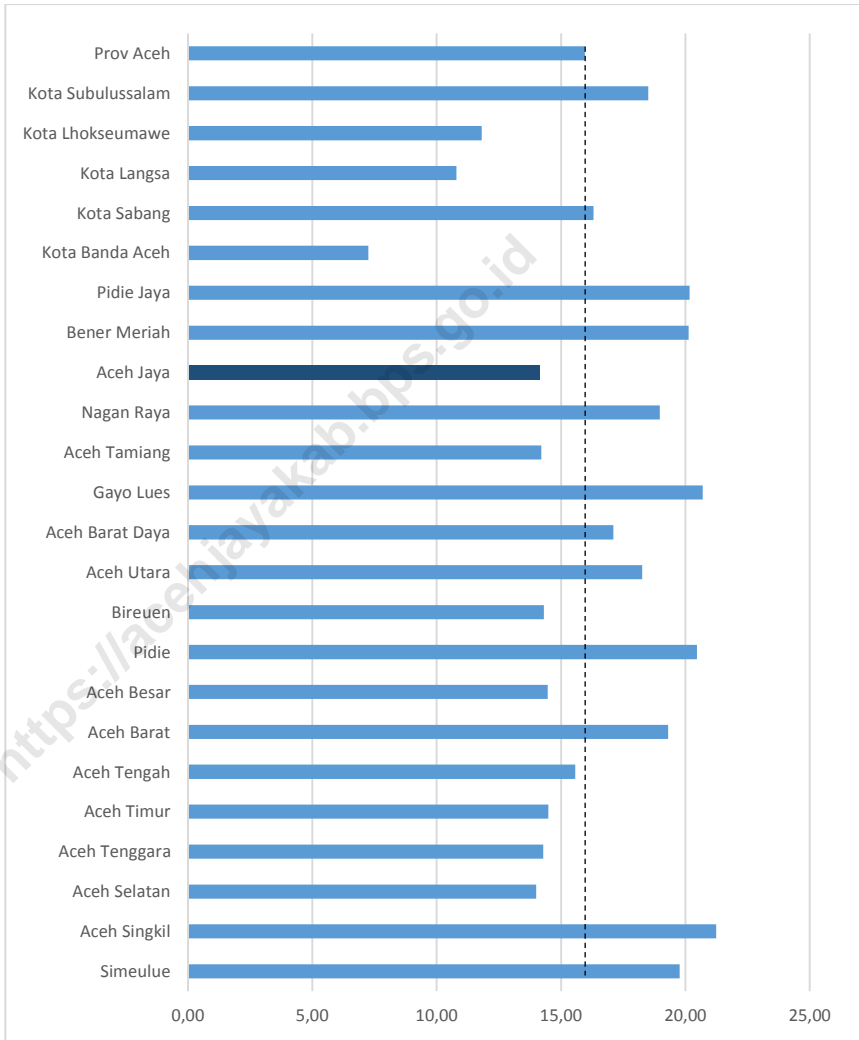
Jumlah penduduk miskin di Kabupaten Aceh Jaya pada tahun 2018 adalah 12,85 ribu jiwa atau 14,16 persen. Sedangkan untuk provinsi Aceh tercatat sebanyak 839,49 ribu jiwa atau 15,97 persen. Hal ini menandakan bahwa persentase penduduk miskin Kabupaten Aceh Jaya berada dibawah rata-rata Provinsi Aceh.

DESCRIPTION

Based on population projection the population of Aceh province in 2018 is 5.28 million. Most of the population in the province of Aceh is in the North Aceh Regency as many as 611,435 people (11.58 percent) and Bireuen Regency as many as 461,726 people (7.98 percent). While the least number of residents is the Sabang Municipal as much as 34,571 people (0.65 percent). Meanwhile for the district of Aceh Jaya the population in 2018 was 91,087 people (1.72 percent).

The number of poor people in Aceh Jaya Regency in 2018 is 12.85 thousands people or 14.16 percent. As for the province of Aceh recorded as many as 839.49 thousands people or 15.97 percent. This indicates that the percentage of poor people of Aceh Jaya Regency is below the average of Aceh province.

Gambar 21 **Persentase Penduduk Miskin Menurut Kabupaten/Kota di Provinsi Aceh, 2018**
Percentage of Poor People by Regency/City in Aceh Province, 2018



REGENCY/MUNICIPAL COMPARISON

Tabel 13.1 Jumlah Penduduk Menurut Kabupaten/Kota di Provinsi Aceh, 2014–2018
Table Population by Regency/City in Aceh Province, 2014–2018

Kabupaten/Kota Regency/City	2014	2015	2016	2017	2018
(1)	(2)	(3)	(4)	(5)	(6)
Kabupaten/Regency					
1 Simeulue	87 598	89 117	90 291	91.372	92 393
2 Aceh Singkil	112 161	114 518	116 712	119.490	121 681
3 Aceh Selatan	220 971	224 897	228 603	231.893	235 115
4 Aceh Tenggara	196 249	200 014	204 468	208.481	212 417
5 Aceh Timur	394 933	402 976	411 279	419.594	427 567
6 Aceh Tengah	192 204	196 090	200 412	204.273	208 505
7 Aceh Barat	190 244	193 791	197 921	201.682	205 971
8 Aceh Besar	384 618	392 584	400 913	409.109	417 302
9 Pidie	410 580	418 882	425 974	432.599	439 131
10 Bireuen	423 397	435 300	443 627	453.224	461 726
11 Aceh Utara	572 961	583 892	593 492	602.554	611 435
12 Aceh Barat Daya	138 140	140 689	143 312	145.726	148 111
13 Gayo Lues	86 262	87 881	89 500	91.024	92 602
14 Aceh Tamiang	272 228	278 324	282 921	287.007	291 112
15 Nagan Raya	152 352	155 070	158 223	161.329	164 483
16 Aceh Jaya	86 123	86 385	87 622	89.618	91 087
17 Bener Meriah	134 015	136 821	139 890	142.526	145 086
18 Pidie Jaya	145 584	148 719	151 472	154 759	158 091
Kota/City					
1 Banda Aceh	249 499	250 303	254 904	259 913	265 111
2 Sabang	32 739	33 215	33 622	33 978	34 571
3 Langsa	162 814	165 890	168 820	171 574	174 318
4 Lhokseumawe	187 455	191 407	195 186	198 980	203 284
5 Subulussalam	73 708	75 188	77 084	78 725	80 215
Aceh	4 906 835	5 001 953	5 096 248	5 189 466	5 281 314

Sumber/Source: BPS-Proyeksi Penduduk Indonesia 2010–2035/Indonesia Population Projection 2010–2035

Tabel 13.2 **Pertumbuhan Penduduk Menurut Kabupaten/Kota di Provinsi Aceh (persen), 2015-2018**
Table ***Growth of Population by Regency/City in Aceh Province, 2015–2018***

Kabupaten/Kota Regency/City		2015	2016	2017	2018
(1)		(2)	(3)	(4)	(5)
Kabupaten/Regency					
1	Simeulue	1.73	1.32	1.20	1.12
2	Aceh Singkil	2.10	1.92	2.38	1.83
3	Aceh Selatan	1.78	1.65	1.44	1.39
4	Aceh Tenggara	1.92	2.23	1.96	1.89
5	Aceh Timur	2.04	2.06	2.02	1.90
6	Aceh Tengah	2.02	2.20	1.93	2.07
7	Aceh Barat	1.86	2.13	1.90	2.13
8	Aceh Besar	2.07	2.12	2.04	2.00
9	Pidie	2.02	1.69	1.56	1.51
10	Bireuen	2.81	1.91	2.16	1.88
11	Aceh Utara	1.91	1.64	1.53	1.47
12	Aceh Barat Daya	1.85	1.86	1.68	1.64
13	Gayo Lues	1.88	1.84	1.70	1.73
14	Aceh Tamiang	2.24	1.65	1.44	1.43
15	Nagan Raya	1.78	2.03	1.96	1.96
16	Aceh Jaya	0.30	1.43	2.28	1.64
17	Bener Meriah	2.09	2.24	1.88	1.80
18	Pidie Jaya	2.15	1.85	2.19	2.13
Kota/City					
1	Banda Aceh	0.32	1.84	1.97	2.00
2	Sabang	1.45	1.23	1.06	1.75
3	Langsa	1.89	1.77	1.63	1.60
4	Lhokseumawe	2.11	1.97	1.94	2.16
5	Subulussalam	2.01	2.52	2.13	1.89
Aceh		1.94	1.89	1.83	1.77

Sumber/Source: BPS-Proyeksi Penduduk Indonesia 2010–2035/Indonesia Population Projection 2010–2035

REGENCY/MUNICIPAL COMPARISON

Tabel 13.3 Jumlah Penduduk Miskin Menurut Kabupaten/Kota di Provinsi Aceh (ribu jiwa), 2015–2018
Table Number of Poor People by Regency/City in Aceh Province (thousands people), 2015–2018

Kabupaten/Kota Regency/City		2015	2016	2017	2018
(1)		(2)	(3)	(4)	(5)
Kabupaten/Regency					
1	Simeulue	18.12	17.93	18.40	18.22
2	Aceh Singkil	24.84	25.09	26.27	25.74
3	Aceh Selatan	29.61	30.68	32.51	32.82
4	Aceh Tenggara	30.14	29.39	30.84	30.20
5	Aceh Timur	63.48	61.63	63.67	61.64
6	Aceh Tengah	34.26	33.16	34.24	32.31
7	Aceh Barat	41.36	40.11	40.72	39.56
8	Aceh Besar	62.27	62.03	62.72	60.08
9	Pidie	88.22	90.16	93.35	89.53
10	Bireun	73.14	70.44	71.54	65.74
11	Aceh Utara	111.44	115.05	118.74	111.27
12	Aceh Barat Daya	25.93	25.73	26.57	25.23
13	Gayo Lues	19.32	19.48	19.91	19.09
14	Aceh Tamiang	40.38	40.88	42.01	41.21
15	Nagan Raya	31.32	30.31	31.06	31.06
16	Aceh Jaya	13.85	13.10	13.23	12.85
17	Bener Meriah	29.31	29.82	29.99	29.08
18	Pidie Jaya	31.81	31.94	33.60	31.72
Kota/City					
1	Banda Aceh	19.30	18.80	19.23	19.13
2	Sabang	5.86	5.81	5.98	5.62
3	Langsa	19.22	18.63	19.20	18.73
4	Lhoksumawe	23.15	23.28	24.40	23.88
5	Subulussalam	15.25	14.99	15.44	14.78
Jumlah Total		851.58	848.44	872.61	839.49

Sumber/Source: Badan Pusat Statistik Provinsi Aceh/BPS-Statistic of Aceh Province



Sensus
Penduduk
2020

DATA

MENCERDASKAN BANGSA

— *enlighten the nation* —



**BADAN PUSAT STATISIK
KABUPATEN ACEH JAYA**

Jalan Banda Aceh-Meulaboh Km.152
Kuala Meurisi, Kec. Krueng Sabee, Aceh Jaya
Telp/Fax: (0654) 2210057
Homepage: acehjayakab.bps.go.id
e-mail: bps1116@bps.go.id