

KABUPATEN  
**GAYO LUES**  
DALAM ANGKA  
*Gayo Lues Regency in Figures*

2019





KABUPATEN

**GAYO LUES**

**DALAM ANGKA**

*Gayo Lues Regency in Figures*

**2019**



---

# **Kabupaten Gayo Lues Dalam Angka** *Gayo Lues Regency in Figures* **2019**

ISSN: 2089-5607

No. Publikasi/*Publication Number*: 11130.1901

Katalog/*Catalog*: 1102001.1113

Ukuran Buku/*Book Size*: 14,8 cm x 21 cm

Jumlah Halaman/*Number of Pages*: xliv + 374 halaman /*pages*

Naskah/*Manuscript*:

BPS Kabupaten Gayo Lues

*BPS-Statistics of Gayo Lues Regency*

Penyunting/*Editor*:

BPS Kabupaten Gayo Lues

*BPS-Statistics of Gayo Lues Regency*

Desain Kover oleh/*Cover Designed by*:

Seksi Integrasi Pengolahan dan Diseminasi Statistik

*Integrated Processing and Statistics Dissemination Section*

Ilustrasi Kover oleh/*Cover Illustration*:

Penari Saman/ *Saman Dancers*

Sumber Ilustrasi/*Graphiccs by*:

BPS Kabupaten Gayo Lues

*BPS-Statistics of Gayo Lues Regency*

Diterbitkan oleh/*Published by*:

© BPS Kabupaten Gayo Lues/*BPS-Statistics of Gayo Lues Regency*

**Dilarang mengumumkan, mendistribusikan, mengomunikasikan, dan/atau  
menggandakan sebagian atau seluruh isi buku ini untuk tujuan komersial tanpa  
izin tertulis dari Badan Pusat Statistik Kabupaten Gayo Lues**

*Prohibited to announce, distribute, communicate, and/or copy part or all of this  
book for commercial purpose without permission from BPS- Statistics Of Gayo Lues  
Regency*

---



**KEPALA BADAN PUSAT STATISTIK  
KABUPATEN GAYO LUES**

*Chief Of BPS Gayo Lues Regency*



**SARDI, SE, M.Si**

# LAMBANG DAERAH KABUPATEN GAYO LUES

## SYMBOL OF GAYO LUES REGENCY



Unsur – unsur <i>Element</i>	Melambangkan <i>Represent</i>
<p><b>Periuk Tanah</b> <i>Crockery Land</i></p>	<p><b>Masyarakat Gayo Lues sangat menjunjung nilai lokal, namun tetap pada bingkai Negara Kesatuan Republik Indonesia</b> <i>Gayo Lues public esteem for local values, but remains on the frame of the Unitary Republic of Indonesia</i></p>
<p><b>Bintang</b> <i>star</i></p>	<p><b>Melambangkan keteguhan akan keimanan dan ketaqwaan kepada Tuhan Yang Maha Esa</b> <i>Symbolizes courage to faith and devotion to God Almighty</i></p>
<p><b>Tulisan “ GAYO LUES”</b> <i>Writing "Gayo Lues"</i></p>	<p><b>Sebagai identitas dari Kabupaten Gayo Lues</b> <i>As the identity of the regency of Gayo Lues</i></p>
<p><b>Padi dan Kapas</b> <i>Rice and Cotton</i></p>	<p><b>Melambangkan cita-cita mewujudkan keadilan dan kesejahteraan sosial bagi masyarakat Gayo Lues</b> <i>Symbolizes the ideals of social justice and prosperity for the people of Gayo Lues</i></p>
<p><b>Daun Tembakau</b> <i>Tobacco Leaves</i></p>	<p><b>Kabupaten Gayo Lues sebagai penghasil utama tembakau di Provinsi Aceh, juga melambangkan Kabupaten Gayo Lues sebagai kabupaten agraris</b> <i>Gayo Lues Regency as the main producer of tobacco in the province of Aceh, Gayo Lues Regency also symbolized as an agricultural Regency</i></p>

**Lingkaran Putih**

*White Circles*

**Menggambarkan kestrategisan Kabupaten Gayo Lues yang terletak di tengah-tengah Provinsi Aceh, yang menghubungkan pantai barat dan timur Aceh**

*Describe Gayo Lues is strategy, where in the middle of Aceh province, which connects the east and west coast of Aceh*

**Gunung Berwarna Hijau**

*Mount Colour Green*

**Kabupaten Gayo Lues merupakan daerah dataran tinggi, dengan alamnya yang subur, sejuk dan indah, yang dikelilingi bentangan pegunungan bagian dari Taman Nasional Gunung Leuser**

*Gayo Lues regency is an area of high plateau, with its natural lush, cool and beautiful, surrounded by mountain ranges that part of the Gunung Leuser National Park*

**Pena dan Buku**

*Pen and Book*

**Melambangkan keinginan untuk terus memajukan sumberdaya manusia Gayo Lues melalui pengembangan pendidikan dan kesehatan masyarakat**

*Symbolizes the desire to continue to advance the human resource development of Gayo Lues through education and public health*

**Pita bertuliskan "MUSARA"**

*Ribbon reading "Musara"*

**Melambangkan kuatnya persatuan dan kesatuan antar etnis dalam wilayah Kabupaten Gayo Lues**

*Symbolizes the strength of inter-ethnic unity in the regency of Gayo Lues*

**Cerana (Dalung)**

*Cerana (Dalung)*

**Masyarakat Gayo Lues yang terus menjunjung tinggi nilai seni budaya dan adat istiadat, walau dihadapkan pada tantangan globalisasi**

*Gayo Lues community who continue to uphold the values of art and culture and customs, even though faced with the challenge of globalization*

**Warna Merah, Kuning, Hijau dan Hitam**

*Red, Yellow, Green and Black*

**Warna dominan pada kain kerawang Gayo**

*Dominant color in openwork fabric Gayo*



## KATA PENGANTAR

*Assalamu'alaikum Warahmatullahi Wabarakatuh,*

Publikasi Kabupaten Gayo Lues Dalam Angka 2019 menyajikan data khususnya dalam wilayah Kabupaten Gayo Lues yang diperoleh dari berbagai instansi pemerintah daerah yang berada di wilayah Kabupaten Gayo Lues.

Untuk mempermudah penggunaannya, publikasi ini dibagi kedalam dua belas bab dan tiap-tiap tabel yang disajikan disebutkan sumber perolehan datanya.

Kami menyadari bahwa publikasi ini belum begitu sempurna baik isi maupun tulisannya sesuai dengan yang diharapkan, oleh karenanya kritik dan saran dari semua pihak sangat kami harapkan untuk bahan perbaikan di masa mendatang.

Kepada Dinas/Instansi Pemerintah yang telah turut berpartisipasi membantu sehingga terlaksananya penerbitan publikasi ini, diucapkan terima kasih.

Semoga publikasi ini bermanfaat bagi kita semua.

*Wassalamu'alaikum Warahmatullahi Wabarakatuh,*

Blangkejeren, Agustus 2019  
Kepala Badan Pusat Statistik  
Kabupaten Gayo Lues



SARDI, SE, M.Si

## **PREFACE**

*Assalamu'alaikum Warahmatullahi Wabarakatuh*

*Gayo Lues Regency In Figures 2019 presents data, especially in the regency of Gayo Lues obtained from various government agencies located in the regency of Gayo Lues.*

*To facilitate its use, the publication is divided into twelve chapters and each table mentioned in the sourcing of the data presented.*

*We realize that this publication has not been so perfect in both content and writing as expected, therefore, criticism and suggestions from all parties so we expect to improve our future.*

*To the Department / Government Agencies that have participated helped so implementation of these publications, say thank you.*

*Hopefully this publication useful for us all*

*Wassalamu'alaikum Warahmatullahi Wabarakatuh*

*Blangkejeren, Agustus 2019  
Head of the Statistics of  
Gayo Lues Regency*

A handwritten signature in black ink, consisting of a large, stylized initial 'S' followed by a series of connected loops and a final vertical stroke.

**SARDI,SE, M.Si**

**DAFTAR ISI**  
*Content*

	<b>Halaman</b> <i>Pages</i>
<b>PETA KABUPATEN GAYO LUES</b> <i>Map of Gayo Lues Regency.....</i>	iii
<b>LAMBANG KABUPATEN GAYO LUES</b> <i>Symbol Of Gayo Lues Regency.....</i>	v
<b>KATA PENGANTAR</b> <i>Preface.....</i>	vii
<b>DAFTAR ISI</b> <i>Content.....</i>	x
<b>DAFTAR TABEL</b> <i>List Of Tables.....</i>	xii
<b>DAFTAR GAMBAR</b> <i>List Of Pictures.....</i>	Xli

	<b>Halaman</b>
	<i>Pages</i>
<b>1</b>	
<b>GEOGRAFI</b>	
<i>Geography.....</i>	<b>1</b>
<b>2</b>	
<b>PEMERINTAHAN</b>	
<i>Government.....</i>	<b>19</b>
<b>3</b>	
<b>PENDUDUK DAN TENAGA KERJA</b>	
<i>Population And Manpower.....</i>	<b>73</b>
<b>4</b>	
<b>SOSIAL</b>	
<i>Social .....</i>	<b>95</b>
<b>5</b>	
<b>PERTANIAN</b>	
<i>Agriculture.....</i>	<b>185</b>
<b>6</b>	
<b>INDUSTRI</b>	
<i>Industry.....</i>	<b>249</b>
<b>7</b>	
<b>PERDAGANGAN DAN KOPERASI</b>	
<i>Trade And Cooperatives .....</i>	<b>283</b>
<b>8</b>	
<b>PARIWISATA</b>	
<i>Tourism.....</i>	<b>297</b>
<b>9</b>	
<b>TRANSPORTASI DAN KOMUNIKASI</b>	
<i>Transportation And Communication.....</i>	<b>311</b>
<b>10</b>	
<b>KEUANGAN PERBANKAN</b>	
<i>Banking And Finance.....</i>	<b>329</b>
<b>11</b>	
<b>PDRB</b>	
<i>GDRP.....</i>	<b>355</b>
<b>12</b>	
<b>PERBANDINGAN DAERAH</b>	
<i>Regional Comparison.....</i>	<b>365</b>

## DAFTAR TABEL

### List of Tables

Halaman/ Pages

<b>1</b>	<b>GEOGRAFI /GEOGRAPHY</b>	
1.1	<b>Letak Geografis/ Geographic Location</b>	
1.1.1	<b>Luas Wilayah Kecamatan Dalam Kabupaten Gayo Lues, 2018</b> <i>Area by Subdistrict In Gayo Lues Regency, 2018</i>	9
1.1.2	<b>Jarak Dari Ibukota Kecamatan Ke Ibukota Kabupaten Dan Ke Ibukota Provinsi Di Gayo Lues, 2018</b> <i>Distances from Capital Subdistrict to Capital District and Province In Gayo Lues, 2018</i>	10
1.1.3	<b>Persentase Luas Wilayah Kabupaten Gayo Lues Menurut Ketinggian Tempat, 2018</b> <i>Percentage Area of Gayo Lues Regency by Altitude, 2018</i>	11
1.1.4	<b>Kemiringan Lereng, Bentuk dan Luas Wilayah Kabupaten Gayo Lues, 2018</b> <i>Slope, Shape dan Area Of Gayo Lues Regency, 2018</i>	12
1.1.5	<b>Luas Wilayah Kabupaten Gayo Lues Menurut Jenis Tanah, 2018</b> <i>Wide Area in Gayo Lues Regency By Soil Type, 2018</i>	13
1.1.6	<b>Luas Lahan Kritis Dalam Dan Diluar Kawasan Hutan KPH V Aceh, 2018</b> <i>Critical Land Area Inside the Forest of KPH V Aceh, 2018</i>	14
1.1.7	<b>Pola Ruang Wilayah Di Kabupaten Gayo Lues</b> <i>Area Design of Gayo Lues Regency</i>	15
1.1.8	<b>Luas Penggunaan Lahan Di Kabupaten Gayo Lues 2018</b> <i>Land Used Area in Gayo Lues Regency 2018</i>	16
1.1.8	<b>Banyaknya Curah Hujan dan Hari Hujan Di Kabupaten Gayo Lues 2018</b> <i>Rainfall dan Rainy Day in Gayo Lues Regency 2018</i>	18
<b>2</b>	<b>PEMERINTAHAN/ GOVERNMENT</b>	
2.1	<b>WILAYAH ADMINISTRATIF/ ADMINISTRATIVE AREA</b>	
2.1.1	<b>Banyaknya Kemukiman Dan Desa Menurut Kategori Dan Kecamatan Dalam Wilayah Kabupaten Gayo Lues, 2018</b> <i>Number Of Kemukimans And Villages By Category And Sub-District In Gayo Lues, 2018</i>	25

2.1.2	<b>Kategori Perkembangan Desa di Kecamatan Dalam Wilayah Kabupaten Gayo Lues, 2018</b> <i>Villages Development Categories By Sub-District In Gayo Lues, 2018</i>	26
2.2	<b>DEWAN PERWAKILAN RAKYAT DAERAH/ REGIONAL HOUSE OF REPRESENTATIVE</b>	
2.2.1	<b>Jumlah Anggota Dewan Perwakilan Rakyat Daerah Menurut Partai Politik dan Jenis Kelamin di Kabupaten Gayo Lues, 2018</b> <i>Number of DPR Members of The Regional House of Representatives by Political Parties and Sex in Gayo Lues Regency, 2018</i>	27
2.2.2	<b>Banyaknya Anggota DPR Kabupaten Gayo Lues Periode 2014-2019 Menurut Fraksi / Komisi Dan Jenis Kelamin</b> <i>Number of DPR members Period 2014 – 2019 by Fraction/ Commission and Gender</i>	28
2.2.3	<b>Nama Anggota DPR Kabupaten Gayo Lues Menurut Pendidikan, Jabatan Asal Partai Dan Jenis Kelamin 2018</b> <i>Name Of DPR Members Gayo Lues By Education Background, Positios, Party And Gender 2018</i>	29
2.2.4	<b>Nama Anggota DPR Kabupaten Gayo Lues 2018</b> <i>Name of DPR members Gayo Lues 2018</i>	31
2.2.5	<b>Anggota DPR Kabupaten Gayo Lues Menurut Komisi 2018</b> <i>DPR Members Gayo Lues by Commission 2018</i>	32
2.2.6	<b>Badan Musyawarah DPR Kabupaten Gayo Lues Menurut Jabatan Dalam Kepanitiaan 2018</b> <i>Discussions Committee DPR Gayo Lues Regency 2018</i>	34
2.2.7	<b>Nama Anggota Badan Kehormatan DPR Kabupaten Gayo Lues, 2018</b> <i>Name of Honor Board House Of DPR Gayo Lues, 2018</i>	35
2.2.8	<b>Nama Anggota Badan Legislasi DPR Kabupaten Gayo Lues, 2018</b> <i>Name of Honor Board House Of DPR Gayo Lues, 2018</i>	36
2.2.9	<b>Jumlah Keputusan DPR Kabupaten Gayo Lues Menurut Jenis Keputusan, 2014 – 2018</b> <i>Number Of Decisions Parliement Gayo Lues Regency by Types of Decissions, 2014 – 2018</i>	37

2.2.10	<b>Jumlah Permasalahan Yang Disampaikan Delegasi Masyarakat Kepada DPRD Kabupaten Gayo Lues Menurut Jenis Permasalahan, 2011 – 2018</b> <i>Number of Issues Presented To The Delegation Parliament Gayo Lues Regency 2014 – 2018</i>	38
2.2.11	<b>Jumlah Sidang/Rapat DPRD Kabupaten Gayo Lues Menurut Jenisnya Menurut Tahun, 2011-2018</b> <i>Number of Hearing/Meeting Parliament by Kind 2014 – 2018</i>	39
<b>2.3</b>	<b>PEMILIHAN UMUM/GENERAL ELECTION</b>	
2.3.1	<b>Jumlah Penduduk Menurut Komite Independent Pemilu yang Ikut Berpartisipasi Dalam Pemilu Legeslatif Dan Pemilu Presiden, 2014</b> <i>The population According to the Independent Election Committee who participated in the election Legeslatif and the Presidential Election 2014</i>	40
2.3.2	<b>Jumlah penduduk Menurut Komite Independent Pemilu yang Ikut Berpartisipasi dalam Pemilu Kepala Daerah 2017</b> <i>The population who participated in the Regency Election 2017</i>	42
<b>2.4</b>	<b>SUMBER DAYA MANUSIA/ HUMAN RESOURCES</b>	
2.4.1	<b>Rekapitulasi Pejabat Struktural Eselon II,III,IV Dan V Menurut Jenis Kelamin Di Kabupaten Gayo Lues, 2018</b> <i>Recapitulation Officials Structural Echelon II, III, IV dan V by Sex Of Works in Gayo Lues, 2018</i>	43
2.4.2	<b>Rekapitulasi Pejabat Struktural Eselon II,III,IV Dan V Menurut Unit Kerja/Sub Unit Kerja Di Kabupaten Gayo Lues, 2018</b> <i>Recapitulation Officials Structural Echelon II, III, IV dan V by Unit Of Works in Gayo Lues 2018</i>	44
2.4.3	<b>Banyaknya PNS Daerah Menurut Golongan Dalam Kabupaten Gayo Lues, 2018</b> <i>Number of Regional Civil Servants by Group in Gayo Lues,2018</i>	53
2.4.4	<b>Banyaknya PNS Berdasarkan Tingkat Pendidikan di Kabupaten Gayo Lues, 2018</b> <i>Number of Civil servants based on Education in Gayo Lues, 2018</i>	71

2.4.5	<b>Perkembangan PNS yang Telah Mengikuti DIKLAT PIM di Pemerintahan Kabupaten Gayo Lues, 2018</b>	
	<i>The development of civil servants who have followed the DIKLAT PIM in Gayo Lues Regency, 2018</i>	72
2.4.6	<b>Rekapitulasi Peserta Diklat Prajabatan berdasarkan golongan ruang dilingkungan Pemerintah Kabupaten Gayo Lues Tahun 2015- 2018.</b>	
	<i>Number of Pre Incumbency Training by class position in Gayo Lues Regency, 2015 – 2018</i>	73
2.4.7	<b>Rekapitulasi Pindah Wilayah Kerja PNS dalam jabatan fungsional umum Tahun 2018</b>	
	<i>Number of Civil Servant Move Region Assignments in Functional Position, 2018</i>	74
<b>3</b>	<b>PENDUDUK DAN KETENAGAKERJAAN/ POPULATION AND EMPLOYMENT</b>	
<b>3.1</b>	<b>PENDUDUK/ POPULATION</b>	
3.1.1	<b>Perkiraan Penduduk Kabupaten Gayo Lues Dirinci Menurut Jenis Kelamin, Sex Ratio Dan Kecamatan, Juni 2018</b>	
	<i>Estimated Population of Gayo Lues by Sex, Sex Ratio, and Subdistrict, June 2018</i>	82
3.1.2	<b>Distribusi dan Kepadatan Penduduk Menurut Kecamatan di Kabupaten Gayo Lues, 2018</b>	
	<i>Population Distribution and Density by Subdistrict in Gayo Lues Regency, 2018</i>	83
3.1.3	<b>Jumlah Penduduk Menurut Kelompok Umur dan Jenis Kelamin di Kabupaten Gayo Lues, 2018</b>	
	<i>Population by Age Group and Sex in Gayo Lues Regency, 2018</i>	84
3.1.4	<b>Jumlah Penduduk Kabupaten Gayo Lues Berdasarkan Registrasi Dirinci Menurut Kecamatan,Desember 2018</b>	
	<i>Registered Population of Gayo Lues by Subdistrict, December 2018</i>	85
3.1.5	<b>Jumlah Registrasi Penduduk di Kabupaten Gayo Lues Menurut Kelompok Umur,Desember 2018</b>	
	<i>Registered Population Of Gayo Lues Regency By Age Group, December 2018</i>	86



3.1.6	<b>Banyaknya Akta Kelahiran Berdasarkan Jenis Kelamin Di Kabupaten Gayo Lues, 2018</b>	
	<i>Number Of Birth Certificate By Gender In Gayo Lues, 2018</i>	87
3.1.7	<b>Jumlah Penduduk Wajib KTP Berdasarkan Kecamatan Di Kabupaten Gayo Lues, 2018</b>	
	<i>Number of Compulsory KTP by Subdistrict in Gayo Lues, 2018</i>	88
3.1.8	<b>Jumlah Perekaman e-KTP Berdasarkan Kecamatan Di Kabupaten Gayo Lues, 2018</b>	
	<i>Number of e-KTP Recorded by Subdistrict in Gayo Lues, 2018</i>	89
<b>3.2</b>	<b>TENAGA KERJA / LABOR</b>	
3.2.1	<b>Jumlah Penduduk Berumur 15 Tahun Keatas Menurut Jenis Kegiatan Selama Seminggu yang Lalu dan Jenis Kelamin di Kabupaten Gayo Lues, 2018</b>	
	<i>Population Aged 15 Years and Over by Type of Activity During The Previous Week and Sex in Gayo Lues Regency, 2018</i>	90
3.2.2	<b>Jumlah Penduduk Berumur 15 Tahun Ke Atas Menurut Pendidikan Tertinggi yang Ditamatkan dan Jenis Kegiatan Selama Seminggu yang Lalu di Kabupaten Gayo Lues, 2018</b>	
	<i>Population Aged 15 Years and Over by Educational Attainment and Type of Activity During The Previous Week in Gayo Lues Regency, 2018</i>	91
3.2.3	<b>Persentase Penduduk Berumur 15 Tahun Ke Atas yang Bekerja Selama Seminggu yang Lalu Menurut Status Pekerjaan Utama dan Jenis Kelamin di Kabupaten Gayo Lues, 2018</b>	
	<i>Percentage of Population Aged 15 Years and Over Who Worked During the Previous Week by Main Employment Status and Sex in Gayo Lues Regency, 2018</i>	92
3.2.4	<b>Jumlah Pencari Kerja Di Rinci Menurut Kecamatan Di Kabupaten Gayo Lues , 2018</b>	
	<i>Total Job Seekers by Subdistrict In Gayo Lues 2018</i>	93
3.2.5	<b>Jumlah Pencari Kerja Yang Terdaftar Menurut Pendidikan Dan Jenis Kelamin Di Kabupaten Gayo Lues , 2018</b>	
	<i>Number of Job seekers was registered by Education and sex In Gayo Lues, 2018</i>	94

<b>4</b>	<b>SOSIAL / SOCIAL</b>	
<b>4.1</b>	<b>PENDIDIKAN/ EDUCATION</b>	
4.1.1	<b>Persentase Penduduk Usia 5 Tahun Ke Atas Menurut Jenis Kelamin dan Partisipasi Sekolah di Kabupaten Gayo Lues, 2018</b> <i>Percentage of Population Aged Above 5th Years by Sex and School Participation in Gayo Lues Regency, 2018.</i>	102
4.1.2	<b>Angka Partisipasi Murni (APM) Menurut Jenjang Pendidikan dan Jenis Kelamin di Kabupaten Gayo Lues, 2018</b> <i>Net Enrolment Rate by Educational Level And Gender in Gayo Lues Regency, 2018.</i>	103
4.1.3	<b>Jumlah Sekolah Taman Kanak-Kanak (TK), Kelompok Bermain (KB), Tempat Penitipan Anak (TPA), Sekolah PAUD Sejenis (SPS) Menurut Kecamatan di Kabupaten Gayo Lues, 2018</b> <i>Number of Kindergarten, Playgroup, Childcare, Playgroup Kind by Sub-district in Gayo Lues Regency, 2018</i>	104
4.1.4	<b>Jumlah Sekolah Taman Kanak-Kanak (TK), Murid dan Guru Menurut Kecamatan di Kabupaten Gayo Lues, 2018</b> <i>Number of Kindergarten, Pupils, and Teachers by Sub-district in Gayo Lues Regency, 2018</i>	105
4.1.5	<b>Jumlah Sekolah, Murid, Guru, dan Rasio Murid-Guru Sekolah Dasar (SD) Menurut Kecamatan di Kabupaten Gayo Lues, 2018</b> <i>Number of Schools, Students, Teachers, and School-Teacher Ratio of Primary Schools by Subdistrict in Gayo Lues Regency, 2018</i>	106
4.1.6	<b>Jumlah Sekolah, Murid, Guru, dan Rasio Murid-Guru Madrasah Ibtidaiyah (MI) Menurut Kecamatan di Kabupaten Gayo Lues, 2018</b> <i>Number of Schools, Students, Teachers, and School-Teacher Ratio of Madrasah Ibtidaiyah (MI) by Subdistrict in Gayo Lues Regency, 2018</i>	107
4.1.7	<b>Jumlah Sekolah, Murid, Guru, dan Rasio Murid-Guru Sekolah Menengah Pertama Menurut Kecamatan di Kabupaten Gayo Lues, 2018</b> <i>Number of Schools, Students, Teachers, and School-Teacher Ratio of Junior High Schools by Subdistrict in Gayo Lues Regency, 2018</i>	108
4.1.8	<b>Jumlah Sekolah, Murid, Guru, dan Rasio Murid-Guru Madrasah Tsanawiyah (MTs) Menurut Kecamatan di Kabupaten Gayo Lues, 2018</b>	

	<i>Number of Schools, Students, Teachers, and School-Teacher Ratio of Madrasah Tsanawiyah (MTs) by Subdistrict in Gayo Lues Regency, 2018</i>	109
4.1.9	<b>Jumlah Sekolah, Murid, Guru, dan Rasio Murid-Guru Sekolah Menengah Atas Menurut Kecamatan di Kabupaten Gayo Lues, 2018</b> <i>Number of Schools, Students, Teachers, and School-Teacher Ratio of Senior High Schools by Subdistrict in Gayo Lues Regency, 2018</i>	110
4.1.10	<b>Jumlah Sekolah, Murid, Guru, dan Rasio Murid-Guru Madrasah Aliyah Menurut Kecamatan di Kabupaten Gayo Lues, 2018</b> <i>Number of Schools, Students, Teachers, and School-Teacher Ratio of Senior High Schools by Subdistrict in Gayo Lues Regency, 2018</i>	111
4.1.11	<b>Jumlah Anggota Perpustakaan Daerah Kabupaten Gayo Lues, 2011 – 2018</b> <i>Members of Gayo Lues Library, 2011 – 2018</i>	112
4.1.12	<b>Jumlah Kunjungan ke Perpustakaan Daerah Kabupaten Gayo Lues, 2011 – 2018</b> <i>Numbers of Visitor to Gayo Lues Library, 2011 – 2018</i>	113
4.1.13	<b>Jumlah Pengadaan Buku (Eksemplar) Per-Kategori di Perpustakaan Daerah Kabupaten Gayo Lues, 2014 - 2018</b> <i>Number of Procurement OF books In Gayo Lues Public Library, 2014 – 2018</i>	114
4.1.14	<b>Jumlah Koleksi Buku Per-Kategori di Perpustakaan Daerah Kabupaten Gayo Lues, 2014 - 2018</b> <i>Number of Title in the books Procurement In Gayo Lues Public Library, 2014 - 2018</i>	115
4.1.15	<b>Pustaka Kampung di Kabupaten Gayo Lues, 2018</b> <i>Village Library in Gayo Lues, 2018</i>	116
<b>4.2</b>	<b>KESEHATAN/HEALTH</b>	
4.2.1	<b>Banyaknya Sarana Kesehatan di kabupaten Gayo Lues , 2018</b> <i>Total Healts Facilities In Gayo Lues, 2018</i>	118
4.2.2	<b>Jumlah Tenaga Kesehatan Menurut Kecamatan di Kabupaten Gayo Lues, 2018</b> <i>Number of Health Personnel by Subdistrict in Gayo Lues Regency, 2018</i>	119

4.2.3	<b>Jumlah Dokter Spesialis, Dokter Umum, dan Dokter Gigi Menurut Sarana Pelayanan Kesehatan di Kabupaten Gayo Lues, 2018</b>	
	<i>Number of Specialist Doctor, Generalist Doctor, and Dentist by Type of Health Facility in Gayo Lues Regency, 2018</i>	120
4.2.4	<b>Jumlah POSYANDU Berdasarkan Jenisnya di Kabupaten Gayo Lues , 2018</b>	
	<i>Number of IHC by Type in Gayo Lues, 2018</i>	121
4.2.5	<b>Jumlah Kasus 10 Penyakit Terbanyak di Kabupaten Gayo Lues, 2018</b>	
	<i>Number of Cases of the 10 Most Diseases in Gayo Lues Regency, 2018</i>	122
4.2.6	<b>Jumlah Bayi Lahir, Bayi Berat Badan Lahir Rendah (BBLR), BBLR Dirujuk, dan Bergizi Buruk Menurut Kecamatan di Kabupaten Gayo Lues, 2018</b>	
	<i>Number of Births, Babies with Low Birth Weights (LBW), Treated LBW, and Malnutrition Cases by Subdistrict in Gayo Lues Regency, 2018</i>	123
4.2.7	<b>Jumlah Ibu Hamil, Melakukan Kunjungan K1, Melakukan Kunjungan K4, Kurang Energi Kronis (KEK), dan Mendapat Tablet Zat Besi (Fe) di Kabupaten Gayo Lues, 2012–2018</b>	
	<i>Number of Pregnant Women, Those with One Visit and four Visits of Antenatal Care, Chronic Energy Deficiency (CED), and Receiving Iron Supplement in Gayo Lues Regency, 2012–2018</i>	124
4.2.8	<b>Kegiatan Rawat Inap Pada Rumah Sakit Umum Di Kabupaten Gayo Lues, 2018</b>	
	<i>Ward Activity In General Hospital Gayo Lues, 2018</i>	124
4.2.9	<b>Aktivitas Hari Buka Poliklinik- Poliklinik Pada Rumah Sakit Umum Di Kabupaten Gayo Lues , 2018</b>	
	<i>Open Day Activities Polyclinic-Polyclinic On General Hospital Gayo Lues Regency 2018</i>	126
4.2.10	<b>Kegiatan Kebidanan Pada Rumah Sakit Umum di Kabupaten Gayo Lues , 2018</b>	
	<i>Activities On Midwifery In General Hospital Gayo Lues , 2018</i>	127
4.2.11	<b>Kegiatan Perinatologi Pada Rumah Sakit Umum Di Kabupaten Gayo Lues , 2018</b>	
	<i>Perinatologi Activity In General Hospital Gayo Lues Regency 2018</i>	128

4.2.12	<b>Kegiatan Pembedahan Pada Rumah Sakit Umum Di Kabupaten Gayo Lues, 2018</b>	
	<i>To Surgery In General Hospitals Gayo Lues Regency , 2018</i>	129
4.2.13	<b>Jumlah Bayi yang Telah Diimunisasi Lengkap Menurut Puskesmas di Kabupaten Gayo Lues , 2018</b>	
	<i>Total Baby Already In Complete Immunization by district Health Centre In Gayo Lues, 2018</i>	130
4.2.14	<b>Jumlah Kelahiran Menurut Jenis Kelamin, Kecamatan Dan Puskesmas Di Kabupaten Gayo Lues , 2018</b>	
	<i>Number of Births by Sex, Sybdistrict and Puskesmas In Gayo Lues, 2018</i>	138
4.2.15	<b>Jumlah Kematian Neonatal, Bayi, dan Balita Menurut Jenis Kelamin, Kecamatan dan Puskesmas di Kabupaten Gayo Lues , 2018</b>	
	<i>Number of Death Neonatal, Babies, and Toddlers by Sex, Subdistrict, and Puskesmas in Gayo Lues, 2018</i>	141
4.2.16	<b>Jumlah Kematian Ibu Menurut Kelompok Umur, Kecamatan, dan Puskesmas Kabupaten Gayo Lues , 2018</b>	
	<i>Total Maternal Mortality, by Age Group, Subdistrict, and Puskesmas in Gayo Lues, 2018</i>	144
4.2.17	<b>Jumlah Balita Menurut Jenis Kelamin di Kabupaten Gayo Lues , 2018</b>	
	<i>Total Toddlers by Sex In Gayo Lues, 2018</i>	145
4.2.18	<b>Jumlah Ibu Hamil Yang Mendapatkan Tablet FE1 dan FE3 Menurut Kecamatan di Kabupaten Gayo Lues , 2018</b>	
	<i>Total Pregnant Women Who get FE1 and FE3 Tablet by Subdistrict Gayo Lues, 2018</i>	146
4.2.19	<b>Jumlah Peserta KB Aktif Menurut Kecamatan di Kabupaten Gayo Lues, 2018</b>	
	<i>Number of Eligible Couples and Family Planning Participants by Subdistrict in Gayo Lues Regency, 2018</i>	147
<b>4.3</b>	<b>PERUMAHAN DAN LINGKUNGAN / HOUSING AND ENVIRONMENT</b>	
4.3.1	<b>Penyelesaian Pengurusan Hak Guna Bangunan Atas Tanah Pada Badan Pertanahan Nasional Kabupaten Gayo Lues, 2012 – 2018</b>	
	<i>Completion Of Handling To The Building Of The Land Rights By National Land Agency In Gayo Lues Regency , 2012 – 2018</i>	149

4.3.2	<b>Penyelesaian Pengurusan Hak Milik Atas Tanah Pada Badan Pertanahan Nasional Kabupaten Gayo Lues, 2012 – 2018</b> <i>Completion of Proprietary Rights to Land Handling by The National Land Agency In Gayo Lues Regency, 2012 – 2018</i>	150
4.3.3	<b>Persentase Rumah Tangga Menurut Status Kepemilikan Rumah, 2016-2018</b> Percentage of House by Ownership, 2014-2018	151
4.3.4	<b>Persentase Rumah Tangga Menurut Jenis Dinding Terluas, 2016-2018</b> Percentage of house by type of wall widest, 2014-2018	152
<b>4.4</b>	<b>KRIMINALITAS / CRIME</b>	
4.4.1	<b>Banyaknya Perkara Lalu Lintas Yang Diterima Dan Diputuskan Kejaksaan Negeri Di Kabupaten Gayo Lues, 2018</b> <i>Number Of Traffic Matters Accepted And Resolved By District Attorney Of Gayo Lues , 2018</i>	153
4.4.2	<b>Banyaknya Perkara Dan Pelanggaran Yang Diterima Kejaksaan Negeri Blangkejeren Menurut Bulan , 2018</b> <i>Number Of Matters And Violation Received By District Attorney Of Blangkejeren By Months, 2018</i>	154
4.4.3	<b>Banyaknya Perkara Dalam Perkara Pidana Pada Pengadilan Negeri Kabupaten Gayo Lues Menurut Jenis Perkara Dan Bulan , 2018</b> <i>Number Of Proceedings In The Case Of Criminal Court In Gayo Lues Regency Detailed By Case Type And Month, 2018</i>	155
4.4.4	<b>Banyaknya Terdakwa/Tertuduh Yang Diputuskan Oleh Pengadilan Negeri Kabupaten Gayo Lues Menurut Bulan Dan Jenis Kelamin , 2018</b> <i>Number Of Defendant / Accused Resolved By Subdistrict In Gayo Lues Regency Detailed By Month And Sex In 2018</i>	156
4.4.5	<b>Banyaknya Perkara Yang Diselesaikan Oleh Satpol PP dan WH Menurut jenis Perkara Kabupaten Gayo Lues , 2018</b> <i>Number of Crime Completed by Police and WH In Gayo Lues, 2018</i>	157
4.4.6	<b>Banyaknya Perkara Yang Diselesaikan Oleh Wilayahul Hisbah Menurut Jenis Perkara Kabupaten Gayo Lues , 2018</b> <i>Number of Crime Completed by WH In Gayo Lues, 2018</i>	158

<b>4.5</b>	<b>SOSIAL LAINNYA/ OTHERS SOCIAL AFFAIRS</b>	
4.5.1	<b>Banyaknya Kejadian Bencana Alam Menurut Jenis Bencana Dan Kecamatan Dalam Wilayah Kabupaten Gayo Lues , 2018</b> <i>Numbers of Natural Disasters By Disaster Area And Sub-District In Gayo Lues, 2018</i>	159
4.5.2	<b>Jumlah Korban Bencana Alam Menurut Jenis Bencana Per Kecamatan Di Kabupaten Gayo Lues , 2018</b> <i>Total Disaster Victims Specified By Kind Of Disaster and Subdistrict In Gayo Lues, 2018</i>	160
4.5.3	<b>Jumlah Kerugian Akibat Bencana Alam Menurut Kecamatan Di Kabupaten Gayo Lues, 2018</b> <i>Total Loss Due To Natural Disaster By Subdistrict In Gayo Lues, 2018</i>	161
4.5.4	<b>Jumlah Kebakaran Yang Dilaporkan Dan Memperoleh Bantuan Pemadaman Menurut Objek Terbakar Dan Kecamatan di Kabupaten Gayo Lues, 2018</b> <i>Total Reported Fire Extinction And Obtain Assistance by Burning Object and Subdistrict In Gayo Lues, 2018</i>	162
4.5.5	<b>Jumlah Arsip Inaktif Kantor Arsip dan Perpustakaan dan Arsip Inaktif dari SKPK lain yang diserahkan ke kantor Arsip dan Perpustakaan Kabupaten Gayo Lues , 2018</b> <i>Number of Inactive Records Office of Archives and Library and Archives Inactive from other SKPK transferred to Library and Archives office district of Gayo Lues 2018</i>	163
4.5.6	<b>Banyaknya Rumah Ibadah Menurut Jenis Dan Kecamatan Dalam Kabupaten Gayo Lues , 2018</b> <i>Total of House Worship by Type and Subdistrict In Gayo Lues 2018</i>	165
4.5.7	<b>Banyaknya Jamaah Haji Menurut Jenis Kelamin Dan Kecamatan Di Kabupaten Gayo Lues , 2018</b> <i>Total Of Pilgrims by Sex and Subdistrict In Gayo Lues 2018</i>	166
4.5.8	<b>Banyaknya Nikah, Talak, Cerai Dan Rujuk Menurut Kecamatan Di Kabupaten Gayo Lues , 2018</b> <i>Total of Nikah, Talaq, Divorce, and Refer By Subdistrict In Gayo Lues 2018</i>	167
4.5.9	<b>Jumlah Santri Pondok Pesantren Yang Melaksanakan Jalur Sekolah/Tradisional Dan Salafiah Menurut Jenis Kelamin Di Kabupaten Gayo Lues, 2018</b>	

	<i>Total Santri Boarding School Conducting School Line/ Traditional and Salafiyah by Sex In Gayo Lues 2018</i>	168
4.5.10	<b>Jumlah Ustadz Pondok Pesantren Yang Melaksanakan Jalur Sekolah/Tradisional Dan Salafiah Menurut Jenis Kelamin Di Kabupaten Gayo Lues, 2018</b> <i>Total Ustadz Boarding School Conducting School Line/ Traditional and Salafiyah by Sex In Gayo Lues, 2018</i>	169
<b>4.6</b>	<b>PROBLEM SOSIAL/ SOCIAL PROBLEM</b>	
4.6.1	<b>Jumlah Permasalahan Sosial Menurut Jenis Permasalahan Per-Kecamatan Di Kabupaten Gayo Lues , 2018</b> <i>Number of Issues Social by Type and Subdistrict in Gayo Lues 2018</i>	170
4.6.2	<b>Jumlah Anak Yatim dan Wanita Rawan Sosial Ekonomi (WRSE) Di Kabupaten Gayo Lues, 2018</b> <i>Number helped of Orphans and women that prone to socio-economics in Gayo Lues, 2018</i>	172
4.6.3	<b>Jumlah Penyandang Disabilitas yang Mendapat Bantuan Di Kabupaten Gayo Lues, 2018</b> <i>Number of Helped Disability In Gayo Lues, 2018</i>	173
4.6.4	<b>Jumlah Fakir Miskin yang Mendapat Bantuan Di Kabupaten Gayo Lues, 2018</b> <i>Number of Pooors who get help In Gayo Lues, 2018</i>	174
4.6.5	<b>Jumlah Orang Yang Pernah Menderita Kusta (OYPMK) yang Mendapat Bantuan Di Kabupaten Gayo Lues, 2018</b> <i>Number of former leprosy sufferer who get help In Gayo Lues, 2018</i>	175
4.6.6	<b>Jumlah Orang Dengan Kecacatan Berat yang Mendapat Bantuan Di Kabupaten Gayo Lues, 2018</b> <i>Number of Severe Disability who get help In Gayo Lues, 2018</i>	176
4.6.7	<b>Jumlah Lansia terlantar yang Mendapat Bantuan Di Kabupaten Gayo Lues, 2018</b> <i>Number of Elderly abandoned who get help in Gayo Lues, 2018</i>	177
4.6.8	<b>Banyaknya Panti Asuhan Pemerintah/Swasta Menurut Kapasitas Di Kabupaten Gayo Lues, 2009-2018</b> <i>Number of Orphanage Government/Private by Capacity In Gayo Lues, 2009-2018</i>	178



4.6.9	<b>Banyaknya Kelompok Karang Taruna Menurut Kecamatan Di Kabupaten Gayo Lues, 2018</b>	
	<i>Number of Karang Taruna by Subdistrict in Gayo Lues, 2018</i>	179
4.6.10	<b>Banyaknya Penderita Cacat Menurut Jenis Cacat Dirinci Menurut Kecamatan Dalam Kabupaten Gayo Lues, 2018</b>	
	<i>Number of People disabilities by Subdistrict In Gayo Lues, 2018</i>	180
4.6.11	<b>Jumlah Rumah Layak Huni tiap Kecamatan di Kabupaten Gayo Lues, 2018</b>	
	<i>Number of Livable House by Subdistrict in Gayo Lues Regency, 2018</i>	181
4.6.12	<b>Jumlah Rumah tidak Layak Huni tiap Kecamatan di Kabupaten Gayo Lues, 2018</b>	
	<i>Number of Uninhabitable House by Subdistrict in Gayo Lues Regency, 2018</i>	182
4.6.13	<b>Banyaknya Perkara Yang Diterima Dan Diputuskan menurut Jenis Perkara Pada Mahkamah Syar'iyah Blangkejeren, 2018</b>	
	<i>Number Case Received And Resolved By The Syaria Court In Blangkejeren, 2018</i>	183
4.6.14	<b>Banyaknya Perkara Yang Diterima Dan Diputuskan Menurut Jenis Perkara Pada Mahkamah Syar'iyah Blangkejeren, 2018</b>	
	<i>Number Of Case Received And Resolved By Case In Syari'ah Court In Blangkejeren, 2018</i>	184
<b>5</b>	<b>PERTANIAN / AGRICULTURE</b>	
<b>5.1</b>	<b>TANAMAN PANGAN/ FOODS CROPS</b>	
5.1.1	<b>Klasifikasi Luas Areal Pertanian Sawah Yang Diairi Dengan Irigasi Dan Hujan Dalam Kabupaten Gayo Lues , 2018</b>	
	<i>Classification of The Rice Farming Areas for irrigation and irrigated with rain water In Gayo Lues, 2018</i>	192
5.1.2	<b>Luas Lahan Tegal/Kebun, Ladang/Huma, dan Lahan yang Sementara Tidak Diusahakan Menurut Kecamatan di Kabupaten Gayo Lues (hektar), 2018</b>	
	<i>Area of Dry Field/Garden, Shifting Cultivation, Land and Temporarily Unused Land by Subdistrict in Gayo Lues Regency (hectar), 2018</i>	193
5.1.3	<b>Luas Sawah, Luas Tanam, Luas Panen, Produksi Dan Rata-Rata Produksi Padi Kabupaten Gayo Lues , 2018</b>	

	<i>Rice Field Area, Area Planting, Crop Area, Production And Average Production of Rice In Gayo Lues , 2018</i>	194
5.1.4	<b>Luas Tanam, Panen, Dan Jumlah Produksi Tanaman Jagung Menurut Kecamatan Dalam Kabupaten Gayo Lues , 2018</b> <i>Planting Area, Harvest, And Total Production Of Maize By Subdistrict In Gayo Lues , 2018</i>	195
5.1.5	<b>Luas Tanam, Panen, Dan Jumlah Produksi Tanaman Kedelai Menurut Kecamatan Dalam Kabupaten Gayo Lues , 2018</b> <i>Planting Area, Harvest, And Total Production of Soybean By Subdistrict In Gayo Lues , 2018</i>	196
5.1.6	<b>Luas Tanam, Panen, Dan Jumlah Produksi Tanaman Kacang Tanah Menurut Kecamatan Dalam Kabupaten Gayo Lues , 2018</b> <i>Planting Area, Harvest, And Total Production of Peanut By Subdistrict In Gayo Lues , 2018</i>	197
5.1.7	<b>Luas Tanam, Panen, Dan Jumlah Produksi Tanaman Ubi Kayu Menurut Kecamatan Dalam Kabupaten Gayo Lues , 2018</b> <i>Planting Area, Harvest, And Total Production of Cassava By Subdistrict In Gayo Lues, 2018</i>	198
5.1.8	<b>Luas Tanam, Panen, Dan Jumlah Produksi Tanaman Ubi Jalar Menurut Kecamatan Dalam Kabupaten Gayo Lues , 2018</b> <i>Planting Area, Harvest, And Total Production Of Sweet Potato By Subdistrict In Gayo Lues, 2018</i>	199
<b>5.2</b>	<b>HORTIKULTURA/ HORTICULTURE</b>	
5.2.1	<b>Luas Tanam, Panen, Dan Jumlah Produksi Tanaman Kacang Panjang Menurut Kecamatan Dalam Kabupaten Gayo Lues , 2018</b> <i>Planting Area, Harvest, And Total Production Plant Long Beans By Subdistrict In Gayo Lues , 2018</i>	200
5.2.2	<b>Luas Tanam, Panen, Dan Jumlah Produksi Tanaman Tomat Dirinci Menurut Kecamatan Dalam Kabupaten Gayo Lues , 2018</b> <i>Planting Area, Harvest, And Total Production of Tomato By Subdistrict In Gayo Lues, 2018</i>	201
5.2.3	<b>Luas Tanam, Panen, Dan Jumlah Produksi Tanaman Cabe Besar Di Kabupaten Gayo Lues, 2018</b> <i>Planting Area, Harvest, And Total Production of Chili in Gayo Lues, 2018</i>	202

5.2.4	<b>Luas Tanam, Panen, Dan Jumlah Produksi Tanaman Cabe Rawit Dirinci Menurut Kecamatan Dalam Kabupaten Gayo Lues , 2018</b> <i>Planting Area, Harvest, And Total Production of Cayenne By Subdistrict In Gayo Lues, 2018</i>	203
5.2.5	<b>Luas Tanam, Panen, Dan Jumlah Produksi Tanaman Bawang Merah Menurut Kecamatan Dalam Kabupaten Gayo Lues , 2018</b> <i>Planting Area, Harvest, And Total Production of Onion By Subdistrict In Gayo Lues , 2018</i>	204
5.2.6	<b>Luas Tanam, Panen, Dan Jumlah Produksi Tanaman Buncis Menurut Kecamatan Dalam Kabupaten Gayo Lues , 2018</b> <i>Planting Area, Harvest, And Total Production of Chickpea By Subdistrict In Gayo Lues, 2018</i>	205
5.2.7	<b>Luas Tanam, Panen, Dan Jumlah Produksi Tanaman Terung Menurut Kecamatan Dalam Kabupaten Gayo Lues , 2018</b> <i>Planting Area, Harvest, And Total Production of Eggplant By Subdistrict In Gayo Lues , 2018</i>	206
5.2.8	<b>Luas Tanam, Panen, Dan Jumlah Produksi Tanaman Ketimun Menurut Kecamatan Dalam Kabupaten Gayo Lues , 2018</b> <i>Planting Area, Harvest, And Total Production of Cucumber By Subdistrict In Gayo Lues, 2018</i>	207
5.2.9	<b>Luas Tanam, Panen, Dan Jumlah Produksi Tanaman Durian Menurut Kecamatan Dalam Kabupaten Gayo Lues , 2018</b> <i>Planting Area, Harvest, And Total Production of Durian By Subdistrict In Gayo Lues , 2018</i>	208
5.2.10	<b>Luas Tanam, Panen, Dan Jumlah Produksi Tanaman Nanas Menurut Kecamatan Dalam Kabupaten Gayo Lues , 2018</b> <i>Planting Area, Harvest, And Total Production of Pineapple By Subdistrict In Gayo Lues, 2018</i>	209
5.2.11	<b>Luas Tanam, Panen, Dan Jumlah Produksi Tanaman Pisang Menurut Kecamatan Dalam Kabupaten Gayo Lues , 2018</b> <i>Planting Area, Harvest, And Total Production of Banana By Subdistrict In Gayo Lues, 2018</i>	210
5.2.12	<b>Luas Tanam, Panen, Dan Jumlah Produksi Tanaman Jeruk Siam/ Keprok Menurut Kecamatan Dalam Kabupaten Gayo Lues , 2018</b> <i>Planting Area, Harvest, And Total Production of Orange Siam /Tangerine By Subdistrict In Gayo Lues, 2018</i>	211

5.2.13	<b>Luas Tanam, Panen, Dan Jumlah Produksi Tanaman Pepaya Menurut Kecamatan Dalam Kabupaten Gayo Lues , 2018</b> <i>Planting Area, Harvest, And Total Production of Papaya By Subdistrict In Gayo Lues, 2018</i>	212
5.2.14	<b>Luas Tanam, Panen, Dan Jumlah Produksi Tanaman Mangga Menurut Kecamatan Dalam Kabupaten Gayo Lues , 2018</b> <i>Planting Area, Harvest, And Total Production of Mango By Subdistrict In Gayo Lues, 2018</i>	213
<b>5.3</b>	<b>PERKEBUNAN / ESTATE CROPS</b>	
5.3.1	<b>Luas Tanam, Panen, Dan Jumlah Produksi Tanaman Perkebunan Menurut Komoditi Dalam Kabupaten Gayo Lues , 2018</b> <i>Planting Area, Harvest, And Total Production of Plantation by Commodity and Subdistrict In Gayo Lues, 2018</i>	214
5.3.2	<b>Jumlah Pohon Pelindung Yang Disumbangkan Kepada Masyarakat Menurut Jenis Pohon Di Kabupaten Gayo Lues , 2008 – 2018</b> <i>Number Of Tree Protective Which Donated To The Community By Type Tree In Gayo Lues Year 2008 – 2018</i>	215
5.3.3	<b>Luas Areal Dan Produksi Komoditi Karet Perkebunan Rakyat Menurut Kecamatan Di Kabupaten Gayo Lues , 2018</b> <i>Area And Commodity Production of Rubber Plantation by Subdistrict In Gayo Lues Regency, 2018</i>	216
5.3.4	<b>Luas Areal Dan Produksi Komoditi Kelapa Dalam Perkebunan Rakyat Menurut Kecamatan Di Kabupaten Gayo Lues , 2018</b> <i>Area And Commodity Production of Coconut Plantation by Subdistrict In Gayo Lues Regency, 2018</i>	217
5.3.5	<b>Luas Areal Dan Produksi Komoditi Kopi Perkebunan Rakyat Menurut Kecamatan Di Kabupaten Gayo Lues , 2018</b> <i>Area And Commodity Production of Coffee Plantation by Subdistrict In Gayo Lues Regency, 2018</i>	218
5.3.6	<b>Luas Areal Dan Produksi Komoditi Pinang Perkebunan Rakyat Menurut Kecamatan Di Kabupaten Gayo Lues , 2018</b> <i>Area And Commodity Production of Betel NutPlantation by Subdistrict In Gayo Lues Regency, 2018</i>	219
5.3.7	<b>Luas Areal Dan Produksi Komoditi Kakao Perkebunan Rakyat Menurut Kecamatan Di Kabupaten Gayo Lues, 2018</b>	

	<i>Area And Commodity Production By The Cocoa Plantation by Subdistrict In Gayo Lues, 2018</i>	220
5.3.8	<b>Luas Areal Dan Produksi Komoditi Cengkeh Perkebunan Rakyat Menurut Kecamatan Di Kabupaten Gayo Lues, 2018</b> <i>Area And Commodity Production By The Clove Plantation by Subdistrict In Gayo Lues, 2018</i>	221
5.3.9	<b>Luas Areal Dan Produksi Komoditi Kemiri Perkebunan Rakyat Di Kabupaten Gayo Lues , 2018</b> <i>Area And Commodity Production of Kemiri by Subdistrict In Gayo Lues, 2018</i>	222
5.3.10	<b>Luas Areal Dan Produksi Komoditi Aren Perkebunan Rakyat Menurut Kecamatan Di Kabupaten Gayo Lues , 2018</b> <i>Broad Area And Commodity Production Under The Sugar Palm Plantation by Subdistrict In Gayo Lues, 2018</i>	223
5.3.11	<b>Luas Areal Dan Produksi Komoditi Nilam Perkebunan Rakyat Menurut Kecamatan Di Kabupaten Gayo Lues , 2018</b> <i>Broad Area And Commodity Production Nilam Estate People by Subdistrict In Gayo Lues, 2018</i>	224
5.3.12	<b>Luas Areal Dan Produksi Komoditi Tebu Perkebunan Rakyat Menurut Kecamatan Di Kabupaten Gayo Lues , 2018</b> <i>Broad Area And Commodity Production By The Cane Plantation by Subdistrict In Gayo Lues, 2018</i>	225
5.3.13	<b>Luas Areal Dan Produksi Komoditi Tembakau Perkebunan Rakyat Menurut Kecamatan Di Kabupaten Gayo Lues, 2018</b> <i>Area and Product Commodity of Tobacco by Subdistrict In Gayo Lues , 2018</i>	226
5.3.14	<b>Luas Areal Dan Produksi Komoditi Serehwangi Perkebunan Rakyat Menurut Kecamatan Di Kabupaten Gayo Lues , 2018</b> <i>Area And Commodity Production Plant Serehwangi by Subdistrict In Gayo Lues Regency, 2018</i>	227
5.3.15	<b>Luas Areal Dan Produksi Komoditi Jahe Perkebunan Rakyat Menurut Kecamatan Di Kabupaten Gayo Lues, 2018</b> <i>Area and Product Commodity of Ginger by Subdistrict In Gayo Lues, 2018</i>	228
<b>5.4</b>	<b>KEHUTANAN / FORESTRY</b>	
5.4.1	<b>Luas Hutan Menurut Fungsinya Dalam Kabupaten Gayo Lues , 2018</b>	

## 5.5 PETERNAKAN/ LIVESTOCK

- 5.5.1 **Banyaknya Ternak Kecil Menurut Jenis Ternak Dan Kecamatan Dalam Kabupaten Gayo Lues , 2018**  
*Many Small Animal Farm And By Type By Subdistrict In Gayo Lues, 2018* 230
- 5.5.2 **Banyaknya Ternak Besar Menurut Jenis Ternak Dan Kecamatan Dalam Kabupaten Gayo Lues , 2018 (Ekor)**  
*Number Of Cattle Farm And By Type By Subdistrict In Gayo Lues, 2018* 231
- 5.5.3 **Banyaknya Pematangan Ternak Menurut Jenis Ternak Per Kecamatan Di Kabupaten Gayo Lues, 2018**  
*Number Of Cutting Livestock Farm By Type and Subdistrict In Gayo Lues, 2018* 232
- 5.5.4 **Produksi Daging Menurut Jenis Dalam Kabupaten Gayo Lues, 2018**  
*Detailed Meat Production By Type In Gayo Lues, 2018* 233
- 5.5.5 **Produksi Daging Ternak (ton) Menurut Kecamatan Di Kabupaten Gayo Lues, 2018**  
*Production Of Meat By Subdistrictin Gayo Lues 2018* 234
- 5.5.6 **Banyaknya Produksi Kulit Menurut Jenis Ternak Per Kecamatan Di Kabupaten Gayo Lues , 2018**  
*Number Of Livestock Skin Production By Subdistrict In Gayo Lues, 2018* 235
- 5.5.7 **Banyaknya Pengeluaran Ternak Dan Hasil Ternak Dari Kabupaten Gayo Lues Menurut Jenis Ternak , 2018**  
*Number Expenditure Of Livestock And Livestock Products By Type Gayo Lues, 2018* 236
- 5.5.8 **Banyaknya Pemasukan Ternak Dan Hasil Ternak Ke Kabupaten Gayo Lues Menurut Jenis Ternak Dan Daerah Asal , 2018**  
*Number Of Submission To Livestock And Livestock Products By Type Gayo Lues And Local Animal Origin, 2018* 237
- 5.5.9 **Banyaknya Kelompok Tani Ternak Yang Telah Dibentuk Menurut Kecamatan Di Kabupaten Gayo Lues , 2018**

	<i>Number Of Livestock Farmers Group Has Formed By Subdistrict In Gayo Lues, 2018</i>	238
5.5.10	<b>Jumlah Petugas Peternakan Menurut Kecamatan Di Kabupaten Gayo Lues, 2018</b> <i>Number Of Farm Workers By Subdistrict In Gayo Lues Regency, 2018</i>	239
5.5.11	<b>Jumlah RPH dan RPU/TPU Menurut Kecamatan Di Kabupaten Gayo Lues, 2018</b> <i>Number Of RPH and RPU/TPU By Subdistrict In Gayo Lues, 2018</i>	240
5.5.12	<b>Banyaknya Ternak Unggas Menurut Jenis Unggas Dan Kecamatan Dalam Kabupaten Gayo Lues (Ekor) , 2018</b> <i>Number Of Livestock And Poultry Classified By Type and Subdistrict In Gayo Lues, 2018</i>	241
5.5.13	<b>Produksi Telur Unggas Menurut Jenis Unggas Dan Kecamatan Dalam Kabupaten Gayo Lues , 2018</b> <i>Poultry Egg Production Specified by Type Poultry And Subdistrict In Gayo Lues, 2018</i>	242
5.5.14	<b>Jumlah Ternak Yang Divaksinasi Menurut Kecamatan Di Kabupaten Gayo Lues, 2018</b> <i>Number Of Livestock Vaccinated By Subdistrict In Gayo Lues, 2018</i>	243
<b>5.6</b>	<b>PERIKANAN/ FISHERY</b>	
5.6.1	<b>Luas Lahan Budidaya Ikan Air Tawar Dan Produksi Dirinci Menurut Kecamatan Dalam Kabupaten Gayo Lues , 2018</b> <i>Land Area Of Freshwater Fish Farming And Production By Subdistrict In Gayo Lues, 2018</i>	244
5.6.2	<b>Banyaknya Rumah Tangga Perikanan Dirinci Menurut Tempat Usaha Dalam Kabupaten Gayo Lues , 2018</b> <i>Household Number Of Fisheries by Place Of Business In Gayo Lues, 2018</i>	245
5.6.3	<b>Produksi Ikan Air Tawar Dirinci Menurut Jenis Ikan Dan Kecamatan Dalam Kabupaten Gayo Lues , 2018</b> <i>Detailed Freshwater Fish Production By Type Of Fish And By Subdistrict In Gayo Lues, 2018</i>	246
<b>6</b>	<b>INDUSTRI / INDUSTRI</b>	
<b>6.1</b>	<b>LISTRİK/ ELECTRICITY</b>	

6.1.1	<b>Perkembangan Penjualan Dan Penagihan Menurut Bulan Di PLN Ranting Blangkejeren , 2018</b> <i>Development Of Sale Pursuant And Billing by Month In PLN Ranting Blangkejeren, 2018</i>	255
6.1.2	<b>Jumlah Daya Tersambung, Langganan, Kwh Terjual Dan Pendapatan Menurut Golongan Pemakai Pada PT. (Persero) PLN Dikabupaten Gayo Lues , 2018</b> <i>Total Force Connected, Subscription, Kwh Overhang And Earnings by The Applicator In PT.(Persero) PLN In Gayo Lues, 2018</i>	256
6.1.3	<b>Banyaknya PLTMH (Unit) Di Kabupaten Gayo Lues , 1998-2018</b> <i>Numbers of PLTMH In The District of Gayo Lues, 1998-2018</i>	257
6.1.4	<b>PLTMH Kabupaten Gayo Lues, 2018</b> <i>PLTMH district of Gayo Lues, 2018</i>	278
6.2	<b>AIR MINUM/ WATER SUPPLY</b>	
6.2.1	<b>Jumlah Pelanggan dan Air yang Disalurkan Menurut Pelanggan di Kabupaten Gayo Lues, 2018</b> <i>Number of Customer and Distributed Clean Water by Type of Customers in Gayo Lues Regency, 2018</i>	261
6.2.2	<b>Banyaknya Air Minum Yang Di Produksi Dan Disalurkan Kepada Pelanggan Menurut Bulan Pada Perusahaan Daerah Air Minum (PDAM) Blangkejeren, 2018</b> <i>Lots Of Production of Drinking Water And Delivered To Customers By Month in PDAM Blangkejeren, 2018</i>	262
6.2.3	<b>Banyaknya Pelanggan Air Minum Menurut Jenis Pelanggan Dan Unit Lokasi Pada Perusahaan Daerah Air Minum (PDAM) IKK Rikit Gaib Induk Blangkejeren Kabupaten Gayo Lues, 2018</b> <i>Numbers Of Drinking Water Customers by Customers Type And unit locations in (PDAM) Blangkejeren IKK Rikit Gaib, 2018</i>	263
6.2.4	<b>Banyaknya Air Minum Yang Di Produksi Dan Disalurkan Kepada Pelanggan Menurut Bulan Pada Perusahaan Daerah Air Minum (PDAM) IKK Rikit Gaib Induk Blangkejeren, 2018</b>	



	<i>Lots Of Production of Drinking Water And Delivered To Customers By Month in PDAM Blangkejeren IKK Rikit Gaib, 2018</i>	264
6.2.5	<b>Banyaknya Pelanggan Air Minum Menurut Jenis Pelanggan Dan Unit Lokasi Pada Perusahaan Daerah Air Minum (PDAM) IKK Sangir Induk Blangkejeren Kabupaten Gayo Lues, 2018</b> <i>Numbers Of Drinking Water Customers by Customers Type And unit locations in (PDAM) Blangkejeren IKK Sangir, 2018</i>	265
6.2.6	<b>Banyaknya Air Minum Yang Di Produksi Dan Disalurkan Kepada Pelanggan Menurut Bulan Pada Perusahaan Daerah Air Minum (PDAM) IKK Sangir Induk Blangkejeren , 2018</b> <i>Lots Of Production of Drinking Water And Delivered To Customers By Month in PDAM Blangkejeren IKK Sangir, 2018</i>	266
6.2.7	<b>Banyaknya Pelanggan Air Minum Menurut Jenis Pelanggan Dan Unit Lokasi Pada Perusahaan Daerah Air Minum (PDAM) IKK Kuta Panjang Induk Blangkejeren Kabupaten Gayo Lues , 2018</b> <i>Numbers Of Drinking Water Customers by Customers Type And unit locations in (PDAM) Blangkejeren IKK Kuta Panjang, 2018</i>	267
6.2.8	<b>Banyaknya Air Minum Yang Di Produksi Dan Disalurkan Kepada Pelanggan Menurut Bulan Pada Perusahaan Daerah Air Minum (PDAM) IKK Kuta Panjang Induk Blangkejeren, 2018</b> <i>Lots Of Production of Drinking Water And Delivered To Customers By Month in PDAM Blangkejeren IKK Kuta Panjang, 2018</i>	268
6.2.9	<b>Jumlah Pelanggan PDAM Tirta Sejuk, 2018</b> <i>Number of Customer PDAM Tirta Sejuk, 2018</i>	269
6.2.10	<b>Nama Inteke, Kapasitas, Lokasi Dan Tahun Pembuatan di PDAM Tirta Sejuk Kabupaten Gayo Lues,2018</b> <i>Inteke Name, Capacity, Location And Year of Manufacture PDAM Tirta Sejuk Gayo Lues,2018</i>	270

### **6.3 INDUSTRI/INDUSTRY**

6.3.1	<b>Jumlah Industri Mikro Dan Kecil Dirinci Menurut Kecamatan Kabupaten Gayo Lues, 2018</b> <i>Number of Micro Industry by Subdistrict In Gayo Lues, 2018</i>	271
6.3.2	<b>Jumlah Industri Jasa Menurut Jenis Industri Di Kabupaten Gayo Lues, 2018</b> <i>Number of Service Industry by Type Industry and Subdistrict in Gayo Lues 2018</i>	275
6.3.3	<b>Banyaknya Penggilingan Padi Yang Memiliki Izin (Masih Aktif) Dari Kantor Perizinan Satu Pintu Satu Atap Di Gayo Lues 2014-2018</b> <i>Rice Milling That Many Have Permission (Activated) Licensing Office Of The Door One Roof In Gayo Lues 2014-2018</i>	277
6.4	<b>PERTAMBANGAN/MINING</b>	
6.4.1	<b>Banyaknya Perusahaan Pertambangan Bahan Galian C Pemegang SIPD Dirinci Menurut Jenis Bahan Galian Dan Luas Lokasi Penambangan, 2018</b> <i>Number Of Mining Company C Holder SIPD Minerals Specified According Mineral Type And Location Of Mining Area, 2018</i>	278
6.4.2	<b>Luas Pengusahaan Penambangan Bahan Galian C Menurut Luas Penambangan, Ketebalan Dan Cadangan Terindikasi, 2018</b> <i>Mineral Mining Area Business C By Mining Area And Thickness Indicated Resource, 2018</i>	279
6.4.3	<b>Perkiraan Potensi Jenis Bahan Galian C Menurut Luas Dan Cadangan Terindikasi di Setiap Kecamatan Di Kabupaten Gayo Lues , 2018</b> <i>Estimated Potential Type C Minerals by The Indicated Resources in the subdistrict In Gayo Lues, 2018</i>	280
<b>7</b>	<b>PERDAGANGAN DAN KOPERASI / TRADE AND COOPERATIVE</b>	
<b>7.1</b>	<b>PERDAGANGAN/TRADE</b>	
7.1.1	<b>Banyaknya Penyaluran/Penjualan Beras Pada Perum Bulog Subdrive Kutacane Untuk Kabupaten Gayo Lues Dirinci Menurut Bulan , 2018 (Kg)</b> <i>Number Distribution / Sales On Rice Perum Bulog Subdrive Kutacane For The District Gayo Lues by Months, 2018 (Kg)</i>	289

7.1.2	<b>Jenis Dan Jumlah Perusahaan (TDP) Di KP2TSP Kabupaten Gayo Lues Menurut Kecamatan , 2018</b> <i>Type And Number Of Companies (TDP) in KP2TSP Gayo Lues by Subdistrict, 2018</i>	290
7.1.3	<b>Jenis Dan Jumlah Surat Izin Usaha Perdagangan (SIUP) Yang Dikeluarkan Oleh KP2TSP Kabupaten Gayo Lues , 2018</b> <i>Number Of Permits And Business Trade (Original) Issued By KP2TSP In Gayo Lues, 2018</i>	291
7.1.4	<b>Jenis Dan Jumlah Surat Izin Tempat Usaha dan Izin Gangguan (SITU-HO) Yang Dikeluarkan Oleh KP2TSP Kabupaten Gayo Lues , 2018</b> <i>Type And Number Of Business License and Permit place Disorders By Kantor Pelayanan Perizinan Terpadu Satu Pintu In Gayo Lues, 2018</i>	292
7.1.5	<b>Jenis Dan Jumlah Izin Mendirikan Bangunan (IMB) Yang Dikeluarkan Oleh Kantor Pelayanan Perizinan Terpadu Satu Pintu Kabupaten Gayo Lues, 2018</b> <i>Type And Number Of Building Permit By Kantor Pelayanan Perizinan Terpadu Satu Pintu In Gayo Lues, 2018</i>	293
<b>7.2</b>	<b>KOPERASI/ COOPERATION</b>	
7.2.1	<b>Jumlah Koperasi Unit Desa (KUD) Menurut Kecamatan Di Kabupaten Gayo Lues , 2014– 2018</b> <i>Number Of Units Cooperative Village (UCV) By Subdistrict In Gayo Lues, 2014- 2018</i>	294
7.2.2	<b>Jumlah Koperasi Non KUD Menurut Kecamatan Di Kabupaten Gayo Lues , 2012 – 2018</b> <i>Number Of Cooperative Non-Units Cooperative Village (UCV) By Subdistrict In Gayo Lues ,2012 – 2018</i>	295
7.2.3	<b>Banyaknya Anggota KUD Dan Non KUD Menurut Kecamatan Dalam Kabupaten Gayo Lues , 2018</b> <i>Total Members In UCV And Non UCV By Subdistrict In Gayo Lues , 2018</i>	296
<b>8</b>	<b>PARIWISATA / TOURISM</b>	
8.1	<b>Jumlah Akomodasi Hotel/Penginapan Menurut Kecamatan di Kabupaten Gayo Lues, 2017- 2018</b>	

	<i>Number of Hotel Accomodations by Subdistrict in Gayo Lues Regency, 2017-2018</i>	302
8.2	<b>Hotel/Penginapan Dalam Wilayah Kabupaten Gayo Lues , 2018</b> <i>Hotel/Accomodation in Gayo Lues District, 2018</i>	303
8.3	<b>Jumlah Restoran/Rumah Makan Kecamatan di Kabupaten Gayo Lues, 2014- 2018</b> <i>Number of Restaurant by Subdistrict in Gayo Lues Regency, 2014- 2018</i>	304
8.4	<b>Jumlah Wisatawan Mancanegara dan Domestik di Kabupaten Gayo Lues, 2011–2018</b> <i>Number of International and Domestic Visitors in Gayo Lues Regency, 2011–2018</i>	305
8.5	<b>Banyaknya Peneliti dan Turis Pada Taman Nasional Gunung Leuser Kabupaten Gayo Lues Dirinci Menurut Kewarganegaraan dan Bulan, 2018</b> <i>The Number Researchers And Tourists In Gunung Leuser National Park of Gayo Lues Detailed By Citizenship And Month , 2018</i>	306
8.6	<b>Usaha Souvenir Tradisional di Kabupaten Gayo Lues, 2018</b> <i>Traditional Souvenir Shop in Gayo Lues Regency, 2018</i>	307
8.7	<b>Sanggar Tari di Kabupaten Gayo Lues, 2018</b> <i>Traditional Dance Club in Gayo Lues Regency, 2018</i>	309
<b>9</b>	<b>TRANSPORTASI DAN KOMUNIKASI/</b> <i>TRANSPORTATION AND COMMUNICATION</i>	
<b>9.1</b>	<b>TRANSPORTASI/ TRANSPORTATION</b>	
9.1.1	<b>Panjang Jalan Menurut Kelas Jalan Di Kabupaten Gayo Lues , 2018</b> <i>The Length Of Regency Roads By Road Class, 2018</i>	316
9.1.2	<b>Panjang Jalan Menurut Jenis Permukaan Jalan Di Kabupaten Gayo Lues ,2018</b> <i>The Length Of Regency Roads By Surface, 2018</i>	317
9.1.3	<b>Panjang Jalan Menurut Jenis Kondisi Jalan Di Kabupaten Gayo Lues , 2018</b> <i>The Length Of Regency Roads By Condition, 2018</i>	318

9.1.4	<b>Panjang Ruas Jalan Dan Jembatan Provinsi Dalam Kabupaten Gayo Lues, 2018</b>	
	<i>Long Road And Bridge In The Province District Gayo Lues, 2018</i>	319
9.1.5	<b>Kebutuhan Trayek Angkutan Umum Penumpang Di Kabupaten Gayo Lues, 2018</b>	
	<i>Route Force Needs In The District General Passenger Gayo Lues, 2018</i>	320
9.1.6	<b>Daftar Nama Dan Alamat Perusahaan Truck Serta Jumlah Armada Truck Di Kabupaten Gayo Lues , 2018</b>	
	<i>List Of Company Name And Address And Total Fleet Truck In The District Of Gayo Lues, 2018</i>	321
9.1.7	<b>Daftar Nama Dan Alamat Perusahaan Bis Umum Serta Jumlah Armada Yang Melayani Trayek Antar Kota Dalam Provinsi (AKDP) Di Kabupaten Gayo Lues, 2015-2018</b>	
	<i>List Name And Address Of Public Bus Company And The Number Of Fleet Transportation Between Cities In The Province (AKDP) In The District Gayo Lues, 2015-2018</i>	322
9.1.8	<b>Jumlah Pesawat dan Penumpang Penerbangan Perintis Susi Air Di Kabupaten Gayo Lues, 2018</b>	
	<i>Number of Panssengers Flights of Perintis Susi Air In The District Gayo Lues, 2018</i>	323
9.1.9	<b>Jumlah Penumpang Penerbangan Perintis Susi Air Di Kabupaten Gayo Lues, 2018</b>	
	<i>Number of Panssengers Flights of Perintis Susi Air In The District Gayo Lues, 2018</i>	324
9.1.10	<b>Banyaknya Kendaraan Bermotor Yang Terdaftar Pada Kantor Kepolisian Kabupaten Gayo Lues Dirinci Menurut Jenis Kendaraan, 2018</b>	
	<i>Number Of Motor Vehicles Registered In The Office Of District Police Gayo Lues Detailed By Type Vehicle, 2018</i>	325
<b>9.2</b>	<b>KOMUNIKASI/ COMMUNICATION</b>	
9.2.1	<b>Banyaknya Kantor Pos. Kantor Pos Pembantu Dan Pos Keliling Dirinci Menurut Kecamatan Dalam Kabupaten Gayo Lues , 2018</b>	
	<i>Number Of Post Office. Post Office Helper And Tour Pos Detailed By Gayo Lues Sub In District , 2018</i>	326

<b>10</b>	<b>KEUANGAN DAN PERBANKAN/</b> <i>FINANCE AND BANKING</i>	
10.1	<b>KEUANGAN DAERAH/</b> <i>REGIONAL FINANCE</i>	
10.1.1	<b>Realisasi Anggaran Penerimaan Kabupaten Gayo Lues Menurut Jenis Penerimaan , 2018</b> <i>Realization Of District Revenue Budget Gayo Lues By Type Revenue, 2018</i>	334
10.1.2	<b>Target Dan Realisasi PBB Sektor Perdesaan Dan Perkotaan Dirinci Menurut Tahun Dalam Kabupaten Gayo Lues , 2008-2018</b> <i>Target And Realization Of Tax Rural And Urban Sector Specified by Year In Gayo Lues , 2008-2018</i>	336
10.1.3	<b>Pokok Ketetapan PBB Pedesaan Dan Perkotaan Dalam Kabupaten Gayo Lues, 2018</b> <i>Rural and Urban PBB Regulation In Gayo Lues ,2018</i>	337
10.1.4	<b>Target Dan Realisasi Penerimaan Pendapatan Pajak Penerangan Jalan Menurut Sumber Di Kabupaten Gayo Lues , 2018</b> <i>Target And Realization Street Lighting Tax In Gayo Lues, 2018</i>	338
10.1.5	<b>Target Dan Realisasi Penerimaan Pendapatan Pajak Reklame Di Kabupaten Gayo Lues , 2011-2018</b> <i>Target And Realization Of Income Tax Receipt Advertising , 2011-2018</i>	339
10.1.6	<b>Target Dan Realisasi Penerimaan Pendapatan Pajak Hotel Dan Restoran Di Kabupaten Gayo Lues , 2011-2018</b> <i>Target And Realization Of Income Hotel and Restaurant Tax In Gayo Lues District, 2011-2018</i>	340
10.1.7	<b>Target Dan Realisasi Penerimaan Pendapatan Retribusi Pelayanan Kesehatan Di Kabupaten Gayo Lues ,2011-2018</b> <i>Target Realization Of Health Service Levy In Gayo Lues District, 2011-2018</i>	341
10.1.8	<b>Target Dan Realisasi Anggaran Belanja Di Kabupaten Gayo Lues , 2012-2018</b> <i>Target Realization Of Expenditure In Gayo Lues Regency, 2012-2018</i>	342

10.2	<b>PERBANKAN/BANKING</b>	
10.2.1	<b>Jumlah Penyimpanan Dalam Bentuk Deposito Berjangka Pada Bank Aceh Cabang Blangkejeren Menurut Bulan dan Jangka Waktu , 2018</b>	
	<i>Total Savings Deposit At Bank Branch Blangkejeren Aceh and By Month Period ,2018</i>	343
10.2.2	<b>Banyaknya Nasabah Tabungan Aneka Guna dan Tabungan SIMPEDA pada Bank Aceh Cabang Blangkejeren Menurut Bulan , 2018</b>	
	<i>Number of Costumer Aneka Guna Savings and SIMPEDA Savings in Aceh Bank Branch Blangkejeren by Month , 2018</i>	344
10.2.3	<b>Kredit Investasi Kecil dan Kredit Modal Kerja Pada Bank Aceh Cabang Blangkejeren Menurut Bulan , 2018</b>	
	<i>Small Investment Credit and Working Capital Loan In Aceh Bank Branch Blangkejeren By Month , 2018</i>	345
10.2.4	<b>Giro Pada Bank Aceh Cabang Blangkejeren , 2018</b>	
	<i>The Current Accounts of Bank Aceh Branch Blangkejeren, 2018</i>	346
10.2.5	<b>Giro Pada Bank Rakyat Indonesia Unit Blangkejeren , 2018</b>	
	<i>The Current Accounts of Bank Rakyat Indonesia Blangkejeren Unit, 2018</i>	347
10.2.6	<b>Tabungan Pada Bank Rakyat Indonesia Cabang Pembantu Blangkejeren , 2018</b>	
	<i>Savings of Bank Rakyat Indonesia Branches Blangkejeren , 2018</i>	348
10.2.7	<b>Kredit Investasi Kecil (KIK) dan Kredit Modal Kerja (KMK) Pada Bank Rakyat Indonesia Cabang Pembantu Blangkejeren Menurut Bulan , 2018</b>	
	<i>Small Investment Credit and Working Capital Loan In Bank Rakyat Indonesia Branches Blangkejeren By Month , 2018</i>	349
10.2.8	<b>Jumlah Keseluruhan Simpanan Tabungan, Deposito Dan Kredit Yang Diberikan Pada Bank BPR Mustaqim Sukamakmur Cabang Blangkejeren Menurut Bulan, 2018</b>	
	<i>Total Savings Deposits, Deposits And Loans Bank Branch Mustaqim Sukamakmur Blangkejeren, 2018</i>	350

10.2.9	<b>Banyaknya Nasabah Tabungan Mustaqim, Tabungan-Ku, Tabungan Pendidikan Dan Tabungan Meugang Blangkejeren Menurut Bulan , 2018</b> <i>Total Customers Mustaqim Savings, Tabungan - Ku, Education Savings and Meugang Savings In Blangkejeren by Month,2018</i>	352
10.2.10	<b>Jumlah Penyimpanan Uang Dalam Bentuk Deposito Berjangka Pada Bank BPR Mustaqim Sukamakmur Cabang Blangkejeren Menurut Bulan Dan Jangka Waktu , 2018</b> <i>Total Deposits Of Money In The Bank Mustaqim Sukamakmur Blangkejeren Specified By Month, 2018</i>	354
<b>11</b>	<b>PDRB/GRDP</b>	
11.1	<b>Produk Domestik Regional Bruto (PDRB) Menurut Lapangan Usaha Kabupaten Gayo Lues Atas Dasar Harga Berlaku (Juta rupiah) , 2015-2018</b> <i>Gross Domestic Regional Product by Industrial Origin In Gayo Lues (million rupiah), 2015 – 2018</i>	359
11.2	<b>Produk Domestik Regional Bruto (PDRB) Menurut Lapangan Usaha Kabupaten Gayo Lues Atas Dasar Harga Konstan Tahun Dasar 2010, 2015-2018</b> <i>Gross Domestic Regional Product at 2010 Constant Market In Gayo Lues (Million rupiah), 2015 – 2018</i>	360
11.3	<b>Distribusi Persentase Produk Domestik Regional Bruto (PDRB) Menurut Lapangan Usaha Kabupaten Gayo Lues Atas Dasar Harga Berlaku (Persen) , 2015-2018</b> <i>Percentage distribution of GRDP at Current Market Price by Industrial Origin (Percent), 2015 – 2018</i>	361
11.4	<b>Laju Pertumbuhan PDRB Atas dasar Harga Konstan 2010 Menurut Lapangan Usaha di Kabupaten Gayo Lues (Persen) , 2014 - 2018</b> <i>The GRDP Growth Rate, at 2010 Constant Market Price by Industrial Origin In Gayo Lues (Percent), 2015 – 2018</i>	362
11.5	<b>Indeks Implisit PDRB Kabupaten Gayo Lues , 2014 – 2018</b> <i>Index Implicit GRDP of Gayo Lues , 2015 – 2018</i>	363
11.6	<b>Laju Pertumbuhan Indeks Implisit Kabupaten Gayo Lues , 2014-2018</b> <i>Growth Rate Of Implicit Index In Gayo Lues 2015-2018</i>	364



12	<b>PERBANDINGAN DAERAH</b> <i>REGIONAL COMPARISON</i>	
12.1	<b>Jumlah Penduduk Menurut Jenis Kelamin di Kabupaten/Kota Provinsi Aceh, 2018</b> <i>Population by Gender in Regency/Municipality Aceh Province, 2018</i>	368
12.2	<b>Indeks Pembangunan Manusia (IPM) Menurut Kabupaten di Provinsi Aceh, 2011 - 2018</b> <i>Human Development Index (HDI) by Regency in Aceh Province, 2011 – 2018</i>	369
12.3	<b>Persentase Partisipasi Sekolah Menurut Kelompok Umur Sekolah dan Kabupaten/Kota, 2018</b> <i>Percentage of school participation by school age group and Regency/Municipality, 2018</i>	370
12.4	<b>Persentase Partisipasi Murni Menurut Kelompok Umur Sekolah dan Kabupaten/Kota, 2018</b> <i>Percentage of Pure participation by school age group and Regency/Municipality, 2018</i>	371
12.5	<b>Persentase Penduduk 10 Tahun Keatas Berdasarkan Pendidikan Tertinggi yang Ditamatkan Menurut Kabupaten/Kota, 2018</b> <i>Percentage of Population 10 Years and over by educational attainment by Regency/Municipality, 2018</i>	372
12.6	<b>Persentase Kemiskinan (P0) dan Garis Kemiskinan (GK) Kabupaten/Kota, 2017-2018</b> <i>Percentage (P0) and Poverty Line (GK) by Regency/Municipality, 2017-2018</i>	374

## DAFTAR GAMBAR

### List of Picture

		<b>Halaman</b> <i>Pages</i>
1.1	<b>Persentase Luas Wilayah Kecamatan Dalam Kabupaten Gayo Lues, 2018</b> <i>Percentage Area by Subdistrict In Gayo Lues Regency, 2018</i>	6
1.2	<b>Jarak Dari Ibukota Kecamatan Ke Ibukota Kabupaten Gayo Lues, 2018</b> <i>Distance From The Capital by Subdistrict In Gayo Lues Regency, 2018</i>	7
2.1	<b>Banyaknya Desa Pada Masing-Masing Kecamatan Dalam Kabupaten Gayo Lues, 2018</b> <i>Number Of Villages by Subdistrict In Gayo Lues Regency, 2018</i>	23
2.2	<b>Jumlah Desa Berdasarkan Kategorinya Dalam Wilayah Kabupaten Gayo Lues, 2018</b> <i>Number Of The Village By Category In Gayo Lues Regency, 2018</i>	23
2.3	<b>Persentase PNS Dirinci Menurut Jenis Pendidikan Dalam Wilayah Kabupaten Gayo Lues, 2018</b> <i>Percentage of Civil Servants by Eselon and Gender In Gayo Lues, 2018</i>	24
2.4	<b>Jumlah PNS Dirinci Menurut Jenis Pendidikan Dalam Wilayah Kabupaten Gayo Lues, 2018</b> <i>Number of Civil Servants based on Education In Gayo Lues, 2018</i>	24
3.1	<b>Piramida Perkiraan Penduduk Kabupaten Gayo Lues Menurut Umur, Juni 2018</b> <i>Estimated Population Pyramid By Age In Gayo Lues Regency, June 2018</i>	80
3.2	<b>Tingkat Partisipasi Angkatan Kerja dan Tingkat Pengangguran Kab. Gayo Lues, 2007-2018</b> <i>Labor Force Participation Rate and Unemployment Rate of Gayo Lues, 2007-2018</i>	81

4.1	<b>Angka Partisipasi Murni (APM) Menurut Jenjang Pendidikan dan Jenis Kelamin di Kabupaten Gayo Lues, 2018</b> <i>Net Enrolment Rate by Educational Level and gender in Gayo Lues Regency, 2018</i>	99
4.2	<b>Persentase Penduduk Usia 5 Tahun Ke Atas Menurut Jenis Kelamin dan Partisipasi Sekolah di Kabupaten Gayo Lues, 2018</b> <i>Percentage of Population Aged Above 5th Years by Sex and School Participation in Gayo Lues Regency, 2018</i>	101
4.3	<b>Jumlah Kasus 10 Penyakit Terbanyak di Kabupaten Gayo Lues, 2018</b> <i>Number of Cases of the 10 Most Diseases in Gayo Lues Regency, 2018</i>	115
5.1	<b>Perbandingan Luas panen (Ha) dan Produksi (Ton) Padi Di Kabupaten Gayo Lues , 2012-2018</b> <i>Comparison Of Crop Area (Ha) and Production (ton) Of Rice In Gayo Lues , 2012-2018</i>	189
5.2	<b>Indeks Pertanaman (IP) Tanaman Padi Menurut Kecamatan di Kabupaten Gayo Lues, 2018</b> <i>Cropping Index of rice by sub district in Gayo Lues Regency, 2018</i>	190
5.3	<b>Produksi Padi (ton) Menurut Kecamatan, 2018</b> <i>Rice Production (ton) by Subdistrict, 2018</i>	191
6.1	<b>Jumlah Pendapatan Menurut Golongan Pemakai Pada PT.(Persero) PLN Dikabupaten Gayo Lues , 2018</b> <i>Total Earnings by The Applicator In PT.(Persero) PLN In Gayo Lues, 2018</i>	253
6.2	<b>Jumlah Industri Penyulingan Sereh Wangi Menurut Kecamatan, 2018</b> <i>The amount of Citronella Distillation Industry by Subdistrict, 2018</i>	254
7.1	<b>Perbandingan Jumlah Surat Izin Usaha Perdagangan (SIUP) Yang Dikeluarkan Oleh KP2TSP Kabupaten Gayo Lues, 2012 – 2018</b> <i>Comparison Number Of Permits And Business Trade (Original) Issued By KP2TSP In Gayo Lues, 2012 – 2018</i>	287

7.2	<b>Jumlah Izin Mendirikan Bangunan (IMB) Yang Dikeluarkan Oleh Kantor Pelayanan Perizinan Terpadu Satu Pintu Kabupaten Gayo Lues, 2014-2018</b> <i>Number Of Building Permit By Kantor Pelayanan Perizinan Terpadu Satu Pintu In Gayo Lues, 2014-2018</i>	288
8.1	<b>Jumlah Wisatawan Mancanegara dan Domestik di Kabupaten Gayo Lues, 2011–2018</b> <i>Percentage Of Road Number of International and Domestic Visitors in Gayo Lues Regency, 2012–2018</i>	301
9.1	<b>Persentase Jalan Kabupaten Menurut Jenis Permukaan Dalam Kabupaten Gayo Lues , 2018</b> <i>Percentage Of Road District Conditions By Type In Gayo Lues Regency, 2018</i>	314
9.2	<b>Persentase Jalan Kabupaten Menurut Jenis Kondisi Di Kabupaten Gayo Lues , 2018</b> <i>Percentage By Type Of Road district Conditions In Gayo Lues Regency, 2018</i>	314
9.3	<b>Panjang Jalan Menurut Jenis Permukaan Jalan Di Kabupaten Gayo Lues , 2018</b> <i>The Length Of Regency Roads By Condition, 2018</i>	315
10.1	<b>Target Dan Realisasi PBB Sektor Perdesaan dan Perkotaan Di Kabupaten Gayo Lues , 2008-2018</b> <i>The Target and Realization of Tax in Rural and Urban Area Gayo Lues, 2008-2018</i>	332
10.2	<b>Persentase Pendapatan Asli Daerah (PAD) Kabupaten Gayo Lues , 2018</b> <i>Percentage of Gayo Lues Regency Origin Revenue, 2018</i>	333
11.1	<b>Laju Pertumbuhan PDRB Atas dasar Harga Konstan 2010 Menurut Penggunaan (Persen) di Kabupaten Gayo Lues, 2011 - 2018</b> <i>The GRDP Growth Rate, at 2010 Constant Market Price by Expenditure (Percent) In Gayo Lues, 2011 – 2018</i>	358
11.2	<b>Laju Pertumbuhan PDRB Atas dasar Harga Konstan 2010 Menurut Lapangan Usaha di Kabupaten Gayo Lues (Persen) , 2011 - 2018</b> <i>The GRDP Growth Rate, at 2010 Constant Market Price by Industrial Origin In Gayo Lues (Percent), 2011 – 2018</i>	359

## **TANDA-TANDA/SYMBOLS**

Data tidak Tersedia/ <i>Data not available</i>	: --
Tidak ada atau nol/ <i>Null or zero</i>	: -
Data dapat diabaikan/ <i>Data negligible</i>	: 0
Data tidak dapat ditampilkan/ <i>Not applicable</i>	: NA
Angka estimasi/ <i>Estimated figures</i>	: e
Angka diperbaiki/ <i>Revised figures</i>	: r
Angka Sementara/ <i>Preliminary figures</i>	: x
Angka sangat sementara/ <i>Very preliminary figures</i>	: xx

<https://gayolueskab.bps.go.id>

# Kabupaten Gayo Lues

## NEGERI SERIBU BUKIT



Bentuk Wilayah Bergunung

**43,93%**



**71,18 %**

Wilayah Kabupaten Gayo Lues  
Merupakan **Kawasan Lindung**

Bab/Chapter 1

# GEOGRAFI

Geography





**Penjelasan Teknis**

1. Secara Astronomis, Gayo Lues terletak antara  $96^{\circ} 43' 24''$  –  $97^{\circ} 55' 24''$  BT dan  $3^{\circ} 40' 26''$  –  $4^{\circ} 16' 55''$  LU.
2. Kabupaten Gayo Lues memiliki luas wilayah 5.549,91 Km<sup>2</sup>
3. Ketinggian adalah titik dibumi yang menunjukkan jarak vertikal di atas atau di bawah permukaan laut
4. Lereng adalah Kenampakan permukaan alam disebabkan adanya beda tinggi apabila beda tinggi dua tempat tersebut dibandingkan dengan jarak lurus mendatar sehingga akan diperoleh besarnya kelerengan (slope)

**Technical Notes**

1. *Astronomically, Gayo Lues is located between  $96^{\circ} 43' 24''$  -  $97^{\circ} 55' 24''$  E and  $3^{\circ} 40' 26''$  -  $4^{\circ} 16' 55''$  N.*
2. *Area of Gayo Lues are 5,549.91 Km<sup>2</sup>*
3. *Elevation is a point on earth that show vertical distant above or below sea level*
4. *Slope is a natural apperance due to the high difference if the height difference of the two place compared with the straight distance horizontally so that would obtained magnitude of slope (slope).*

## 1. Letak Geografis

Secara geografis Kabupaten Gayo Lues berada pada  $96^{\circ} 43' 24''$  –  $97^{\circ} 55' 24''$  BT dan  $3^{\circ} 40' 26''$  –  $4^{\circ} 16' 55''$  LU. Kabupaten Gayo Lues disebelah timur berbatasan dengan Kabupaten Aceh Tamiang, Kabupaten Langkat (Prov. Sumut). Sedangkan sebelah barat berbatasan dengan Kabupaten Aceh Barat Daya, Kabupaten Nagan Raya dan Kabupaten Aceh Selatan. Di sebelah utara berbatasan dengan Kabupaten Aceh Tengah, dan Aceh Timur, Kabupaten Nagan Raya serta di sebelah selatan berbatasan dengan Kabupaten Aceh Selatan, Aceh Tenggara dan Aceh Barat Daya.

Wilayah Kabupaten Gayo Lues terletak di ketinggian 100-3000 meter di atas permukaan laut (m dpl), 56,08 persen wilayahnya berada di ketinggian 1000-2000 meter di atas permukaan laut dan 43,93 persen wilayahnya berada di kemiringan di atas 40 persen yang berupa pegunungan.

## 1. Geographic Location

*The position of Gayo Lues Regency is located at  $96^{\circ} 43' 24''$ - $97^{\circ} 55' 24''$  E and  $3^{\circ} 40' 26''$ - $4^{\circ} 16' 55''$  N. Gayo Lues district borders with Aceh Tamiang and Langkat Regency (North Sumatera Province) in the east side. While the west is borders with Aceh Barat Daya, Nagan Raya and Aceh Selatan Regency. In the north borders with the Aceh Tengah, East Aceh and Nagan Raya district. In the south with South Aceh, Southeast Aceh and Southwest Aceh district.*

*Gayo Lues Regency is located at 100-3000 meters above sea level (m asl). 56.08 percent of its area is located at an altitude of 1000-2000 meters above sea level and 43.93 percent of its area is located on the slope above 40 percent in the form of mountains*

Sebagian kawasan merupakan daerah suaka alam Taman Nasional Gunung Leuser yang diandalkan sebagai paru-paru dunia.

Ibukota kecamatan terjauh dari ibukota Kabupaten Gayo Lues adalah Rerebe yang menjadi ibukota Kecamatan Tripejaya, sejauh 55 Km. Sedangkan ibukota kecamatan terdekat dari ibukota Kabupaten Gayo Lues adalah Badak Bur Jumpe sebagai ibukota Kecamatan Dabun Gelang, sejauh 2 Km.

Luas wilayah Kabupaten Gayo Lues adalah 5.549,91 km<sup>2</sup> dengan Kecamatan Pining sebagai kecamatan terluas yakni dengan presentase 24,33 persen wilayah Gayo Lues. Sedangkan Kecamatan Blangkejeren dengan luas terkecil yaitu dengan luas 2,99 persen wilayah Gayo Lues.

*Most of the region is a conservation area of Gunung Leuser National Park which is relied on as the world's lungs.*

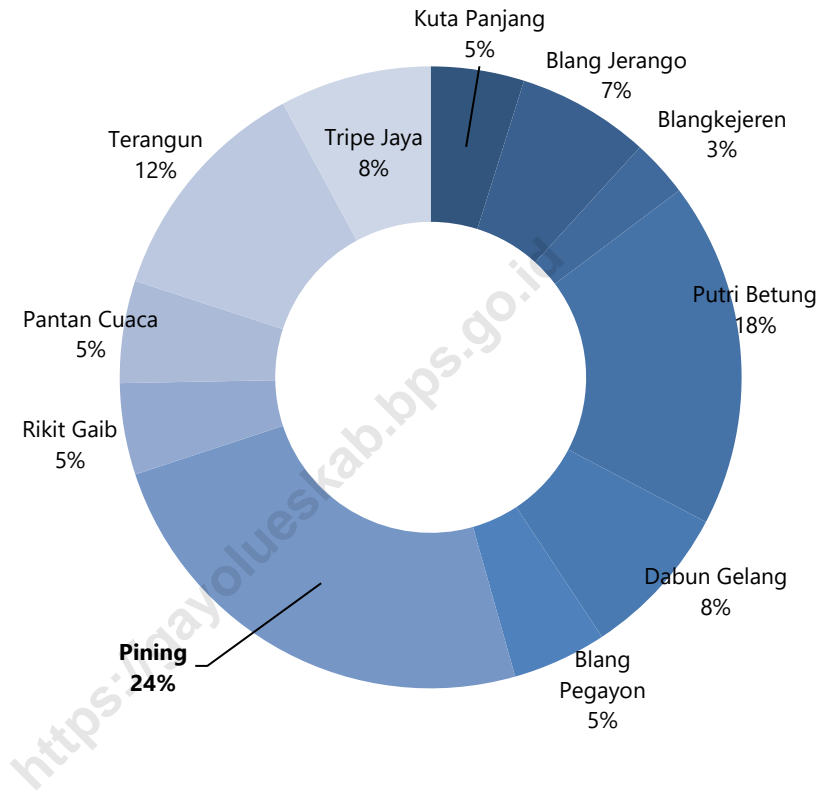
*The furthest capital district in is Rerebe which became the capital of Tripejaya sub-district, as far as 55 Km. While the nearest capital district is Badak Bur Jumpe as capital of Dabun Gelang sub-district, 2 Km far.*

*Area of Gayo Lues regency is 5,549.91 km<sup>2</sup> with Pining sub-district as the largest sub-district with a percentage of 24.33 percent of Gayo Lues. While the Blangkejeren sub-district with the smallest area is an area of 2.99 percent of Gayo Lues.*

Gambar 1.1  
Figure

**Persentase Luas Wilayah Kecamatan Dalam Kabupaten Gayo Lues, 2018**

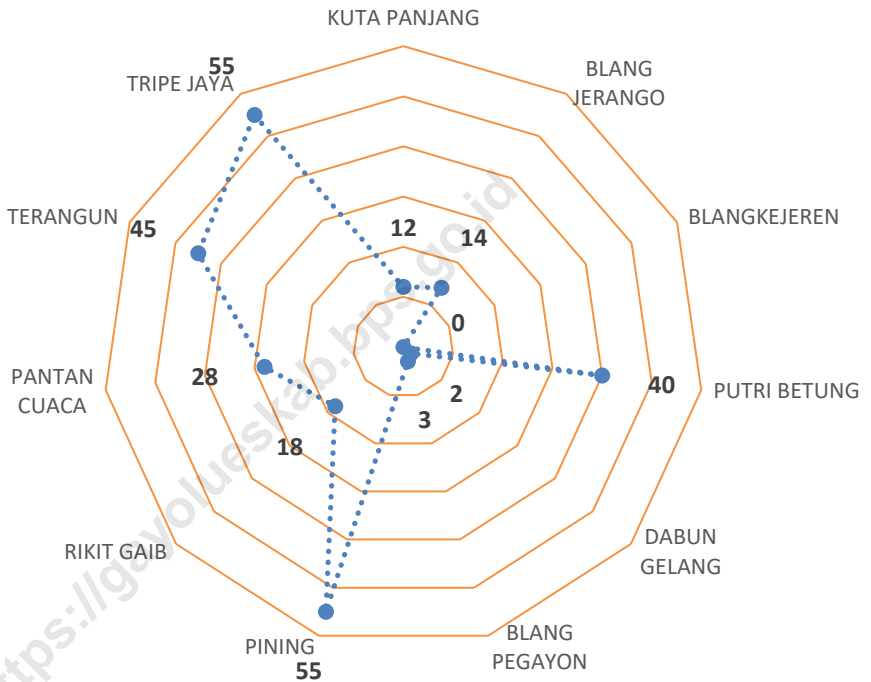
*Percentage Area by Subdistrict In Gayo Lues Regency, 2018*



**Gambar** 1.2  
*Figure*

**Jarak Dari Ibukota Kecamatan Ke Ibukota Kabupaten Gayo Lues, 2018**

*Distance From The Capital by Subdistrict In Gayo Lues Regency, 2018*



# GEOGRAPHY

## 1.1 Letak Geografis/ *Geographic Location*

---

<b>Nama Daerah</b> <i>Name of Region</i>	<b>Kabupaten Gayo Lues</b> <i>Gayo Lues Regency</i>
<b>Letak</b> <i>Location</i>	96°43'24" – 97°55'24" BT dan 03° 40'26" – 40°16'55" LU
<b>Luas Daerah</b> <i>Wide Area</i>	5 549,91 km <sup>2</sup>
<b>Ketinggian Rata - Rata</b> <i>Average Altitude</i>	<b>1000 - 2000 m di Atas Permukaan Laut</b> <i>1000 - 2000 m Above Sea Level</i>
<b>Batas Daerah</b> <i>Borders</i>	
<b>Sebelah Utara</b> <i>North</i>	Aceh Tengah, Nagan Raya, Aceh Timur
<b>Sebelah Selatan</b> <i>South</i>	Aceh Tenggara, Aceh Barat Daya, Aceh Selatan
<b>Sebelah Timur</b> <i>East</i>	Aceh Tamiang, Langkat (Sumatera Utara)
<b>Sebelah Barat</b> <i>West</i>	Aceh Barat Daya, Nagan Raya
<b>Banyaknya Kecamatan</b> <i>Number of Subdistrict</i>	11 <b>Kecamatan</b> <i>Sub-district</i>
<b>Banyaknya Mukim</b> <i>Number of Mukims</i>	25 <b>Mukim</b> <i>Mukims</i>
<b>Banyak Desa/Kelurahan</b> <i>Number of Villages</i>	145 <b>Desa</b> <i>Villages</i>

---

**Tabel 1.1.1 Luas Wilayah Kecamatan Di Kabupaten Gayo Lues, 2018**  
*Table Area by Subdistrict In Gayo Lues Regency, 2018*

	<b>Kecamatan</b> <i>Subdistrict</i>	<b>L u a s ( km<sup>2</sup> )</b> <i>Total Area (km<sup>2</sup>)</i>	<b>Persentase</b> <i>Percentage</i>
	(1)	(2)	(3)
1.	Kuta Panjang	269,53	4,86
2.	Blang Jerango	382,42	6,89
3.	Blangkejeren	166,06	2,99
4.	Putri Betung	996,85	17,96
5.	Dabun Gelang	444,71	8,01
6.	Blang Pegayon	272,18	4,90
7.	Pining	1 350,09	24,33
8.	Rikit Gaib	264,08	4,76
9.	Pantan Cuaca	295,06	5,32
10.	Terangun	671,80	12,10
11.	Tripe Jaya	437,13	7,88
	<b>Gayo Lues</b>	<b>5 549,91</b>	<b>100</b>

Sumber: BAPPEDA Kabupaten Gayo Lues  
 Source : BAPPEDA Of Gayo Lues Regency

**Tabel**  
*Table* **1.1.2**

**Jarak dari Ibukota Kecamatan ke Ibukota Kabupaten dan ke Ibukota Provinsi di Gayo Lues, 2018**  
*Distances from Capital Subdistrict to Capital District and Province In Gayo Lues, 2018*

<b>Kecamatan</b> <i>Subdistrict</i>	<b>Nama Ibukota Kecamatan</b> <i>Capital Of Subdistrict</i>	<b>Jarak Ke (Km) / Distance (Km)</b>	
		<b>Ibukota Kabupaten/Regency Capital</b>	<b>Ibukota Provinsi/Province Capital</b>
(1)	(2)	(3)	(4)
1. Kuta Panjang	Kuta Panjang	12	486
2. Blang Jerango	Buntul Gemuyang	14	488
3. Blangkejeren	Blangkejeren	0	474
4. Putri Betung	Gumpang	40	514
5. Dabun Gelang	Badak Bur Jumpe	2	476
6. Blang Pegayon	Cinta Maju	3	477
7. Pining	Pining	55	529
8. Rikit Gaib	Ampa Kolak	18	456
9. Pantan Cuaca	Kenyaran	28	446
10. Terangun	Terangun	45	519
11. Tripe Jaya	Rerebe	55	529

Sumber: BAPPEDA Kabupaten Gayo Lues  
*Source : BAPPEDA Of Gayo Lues Regency*



**Tabel 1.1.3** **Persentase Luas Wilayah Kabupaten Gayo Lues Menurut Ketinggian Tempat, 2018**  
*Table Percentage Area of Gayo Lues Regency by Elevation, 2018*

	<b>Ketinggian (mdpl)</b> <i>Elevation (asl)</i>	<b>Luas (ha)</b> <i>Area (ha)</i>	<b>Persentase (%)</b> <i>Percentage (%)</i>
	(1)	(2)	(3)
1.	100-500	22 661,56	4,08
2.	500-1000	115 955,36	20,89
3.	1000-1500	175 944,16	31,70
4.	1500-2000	135 293,80	24,38
5.	2000-2500	75 571,01	13,62
6.	2500-3000	26 177,73	4,72
7.	> 3000	3 387,44	0,61
	<b>Jumlah/Total</b>	<b>554 991,06</b>	<b>100</b>

Sumber: BAPPEDA Kabupaten Gayo Lues  
 Source : BAPPEDA Of Gayo Lues Regency

**Tabel 1.1.4 Kemiringan Lereng, Bentuk dan Luas Wilayah Kabupaten Gayo Lues, 2018**  
*Table Slope, Shape dan Area Of Gayo Lues Regency, 2018*

	<b>Kemiringan Lereng (%)</b> <i>Slope (%)</i>	<b>Bentuk Wilayah</b> <i>Area Shape</i>	<b>Luas (ha)</b> <i>Area (ha)</i>	<b>Persentase (%)</b> <i>Percentage (%)</i>
	(1)	(2)	(3)	(4)
1.	00 - 03	Datar/ <i>Flat</i>	967,42	0,17
2.	03 - 08	Landai/ <i>Slope</i>	42 019,39	7,57
3.	08 – 15	Berombak/ <i>choppy</i>	45 591,20	8,21
4.	15 – 25	Bergelombang/ <i>Wavy</i>	128 601,43	23,17
5.	25 – 40	Berbukit/ <i>Hilly</i>	94 024,51	16,94
7.	> 40	Bergunung/ <i>Mountainous</i>	243 788,07	43,93
<b>Jumlah/Total</b>			<b>554 991,06</b>	<b>100,00</b>

Sumber: BAPPEDA Kabupaten Gayo Lues  
 Source : BAPPEDA Of Gayo Lues Regency

**Tabel 1.1.5 Luas Wilayah Kabupaten Gayo Lues Menurut Jenis Tanah, 2018**  
*Table Wide Area in Gayo Lues Regency By Type of Soil, 2018*

	<b>Jenis Tanah</b> <i>Type of Soil</i>	<b>Luas (Km<sup>2</sup>)</b> <i>Area (Km<sup>2</sup>)</i>	<b>Persentase</b> <i>Percentage</i>
	(1)	(2)	(3)
1	<i>Alluvial hidromof (fluvaquepts)</i>	84,65	1,53
2	<i>Hidromof Kelabu (eutrodepts)</i>	72,74	1,31
3	<i>Kambisol (dystropepts)</i>	857,03	15,44
4	<i>Latosol (dystrandeps)</i>	133,33	2,40
5	<i>Podsolik Merah Kuning (hapludult)</i>	4 033,65	72,68
6	<i>Podsolik Coklat (eutropepts)</i>	368,51	6,64
	<b>Jumlah/Total</b>	<b>5 549,91</b>	<b>100</b>

Sumber: BAPPEDA Kabupaten Gayo Lues  
 Source : BAPPEDA Of Gayo Lues Regency

## Luas Lahan Kritis Dalam Dan Diluar Kawasan Hutan KPH V

**Tabel 1.1.6**

**Aceh, 2018**

*Table*

*Critical Land Area Inside the Forest of KPH V Aceh, 2018*

	<b>Kelas Kekritisan Lahan</b> <i>Criticality Class Land</i>	<b>Luas</b> <i>Area (Km<sup>2</sup>)</i>	<b>Persen</b> <i>Percentage (%)</i>
	(1)	(2)	(3)
1	<b>Tidak Kritis</b> <i>Not Critical</i>	29 805,43	10,25
2	<b>Potensial Kritis</b> <i>Potential Critical</i>	205 340,67	70,61
3	<b>Agak Kritis</b> <i>Slightly Critical</i>	23 120,26	7,95
4	<b>Kritis</b> <i>Critical</i>	27 989,02	9,62
5	<b>Sangat Kritis</b> <i>Extremely Critical</i>	4 566,38	1,57
	<b>Jumlah/Total</b>	<b>290 821,76</b>	<b>100,00</b>

Sumber : KPH Wilayah V Kab. Gayo Lues

Source : KPH Regional V Of Gayo Lues

**Tabel 1.1.7 Pola Ruang Wilayah Di Kabupaten Gayo Lues 2018**  
*Table Area Design of Gayo Lues Regency 2018*

Penggunaan Lahan <i>Land Use</i>	Luas Area (Km <sup>2</sup> )	Persentase Percent (%)
(1)	(2)	(3)
<b>Kawasan Lindung/Protected Areas</b>	<b>3 950,28</b>	<b>71,18</b>
a. <b>TNGL/Leuser National Park</b>	2 035,20	36,67
b. <b>Hutan Lindung/Reserved Forest</b>	1 883,52	33,94
c. <b>Kawasan Cagar Budaya/ Cultural Heritage Area</b>	-	-
d. <b>Danau/Lake</b>	0,36	0,01
e. <b>Sempadan danau/Lake Border</b>	-	-
f. <b>Sempadan sungai/River Border</b>	19,07	0,34
g. <b>Sungai/Rives</b>	11,89	0,21
h. <b>Ruang terbuka hijau/Green Open Space</b>	0,24	0,00
<b>Kawasan Budidaya/Cultivation Area</b>	<b>1 599,63</b>	<b>28,82</b>
a. <b>Area Peternakan/Farm Area</b>	38,01	0,68
b. <b>Hutan Produksi /Production Forest</b>	306,45	5,52
c. <b>Hutan Produksi Konversi/ Conversion Prod. Forest</b>	-	-
d. <b>Hutan Produksi Terbatas/Limited Production Forest</b>	262,55	4,73
e. <b>Kawasan Bandara/Airport Area</b>	2,29	0,04
f. <b>Kawasan Hankam/Security Defense Area</b>	0,35	0,01
g. <b>Kawasan Wisata/Tourism Area</b>	3,86	0,07
h. <b>Perkebunan Rakyat/Smallholder Plantation</b>	756,36	13,63
i. <b>Permukiman/ Settlement</b>	42,47	0,77
j. <b>Pertanian lahan kering/Dryland Farming Area</b>	35,49	0,64
k. <b>Sawah/Rice fields Area</b>	83,87	1,51
l. <b>Transmigrasi/Transmigrasion Area</b>	67,76	1,22
m. <b>Wisata Budaya/Culture Tourism Area</b>	0,11	-
n. <b>Balai Benih Ikan/Fish seed Area</b>	-	-
o. <b>Kawasan Adat Terpencil/Remote Customary Area</b>	0,05	0,00
<b>Jumlah/Total</b>	<b>5 549,91</b>	<b>100</b>

Sumber: Qanun No. 15 tahun 2013 tentang RTRW Kab. Gayo Lues

Source : Qanun No. 15 Tahun 2013 about RTRW Gayo Lues Regency

**Tabel 1.1.8 Luas Penggunaan Lahan Di Kabupaten Gayo Lues 2018**  
*Table 1.1.8 Land Used Area in Gayo Lues Regency 2018*

	<b>Penggunaan Lahan</b> <i>Land Use</i>	<b>Luas</b> <i>Area (Km<sup>2</sup>)</i>
	(1)	(2)
1.	<b>Danau</b> <i>Lake</i>	0,36
2	<b>Hutan Lindung</b> <i>forest Preserve</i>	1 883,52
3	<b>Kawasan Cagar Budaya</b> <i>Cultural reserve</i>	0,00
4	<b>Ruang terbuka Hijau</b> <i>Green Open Space</i>	0,24
5	<b>Sempedan Danau</b> <i>Commensurate Lake</i>	0,00
6	<b>Sempedan Sungai</b> <i>Commensurate River</i>	19,07
7	<b>Sungai</b> <i>River</i>	11,89
8	<b>Taman Nasional Gunung Louser</b> <i>Louser Mountain National Park</i>	2 035,20
9	<b>Area Peternakan</b> <i>Ranch Area</i>	38,01
10	<b>Hutan Produksi</b> <i>Production Forest</i>	306,45
11	<b>Hutan Produksi konversi</b> <i>Production Forest Konversion</i>	0,00
12	<b>Hutan Produksi Terbatas</b> <i>Limited Production Forest</i>	262,55
13	<b>Kawasan Bandara</b> <i>Airport area</i>	2,29
14	<b>Kawasan Hankam</b> <i>Defense and Security Zone</i>	0,35

**Lanjutan Tabel**  
Continued Table **1.1.8**

	<b>Penggunaan Lahan</b> <i>Land Use</i>	<b>Luas</b> <i>Area (Km2)</i>
	(1)	(2)
15	<b>Kawasan Wisata</b> <i>Tourism Regions</i>	3,86
16	<b>Perkebunan Rakyat</b> <i>Smallholders</i>	756,36
17	<b>Pemukiman</b> <i>Rural Settlement</i>	42,47
18	<b>Pertanian Lahan Kering</b> <i>Dryland Agriculture</i>	35,49
19	<b>Sawah</b> <i>Rice Field</i>	83,87
20	<b>Transmigrasi</b> <i>Transmigration</i>	67,76
21	<b>Wisata Budaya</b> <i>Cultural Tourism</i>	0,11
22	<b>Balai Benih Ikan</b> <i>Fish Seed Hall</i>	0,00
23	<b>Kawasan Adat Terpencil</b> <i>Remote Traditional Area</i>	0,05
<b>Jumlah/Total</b>		<b>5 549,91</b>

Sumber: BAPPEDA Kabupaten Gayo Lues  
Source : BAPPEDA of Gayo Lues Regency

**Tabel**  
*Table*

**1.1.9**

**Banyaknya Curah Hujan dan Hari Hujan Di Kabupaten Gayo Lues 2018**

*Rainfall dan Rainy Day in Gayo Lues Regency 2018*

	<b>Bulan</b> <i>Month</i>	<b>Banyaknya Curah Hujan (mm)</b> <i>Rainfall (mm)</i>	<b>Jumlah Hari Hujan (hari)</b> <i>Rainy Day (day)</i>
	(1)	(2)	(3)
1	Januari/ <i>January</i>	181,0	9
2	Februari/ <i>February</i>	203,0	12
3	Maret/ <i>March</i>	104,5	6
4	April/ <i>April</i>	132,0	8
5	Mei/ <i>May</i>	228,0	12
6	Juni/ <i>June</i>	32,0	4
7	Juli/ <i>July</i>	13,5	3
8	Agustus/ <i>August</i>	4,5	1
9	September/ <i>September</i>	235,0	17
10	Oktober/ <i>Oktober</i>	340,5	21
11	November/ <i>November</i>	253,0	17
12	Desember/ <i>December</i>	185,5	15
	<b>Jumlah</b>	<b>1 912,5</b>	<b>125</b>

Sumber: Dinas Pertanian Kabupaten Gayo Lues

Source : Agriculture Services Of Gayo Lues Regency



Bab/Chapter 2

# PEMERINTAHAN

Government

**10** Desa  
Maju

**50** Desa  
Berkembang

**67** Desa  
Tertinggal

**9** Desa  
Sangat Tertinggal

*Jumlah Desa  
Menurut Kategori*



**Penjelasan Teknis**

1. Anggota Dewan Perwakilan Rakyat Daerah (DPRD) dipilih melalui Pemilihan Umum (Pemilu) dan dilantik dalam masa jabatan lima tahun.
2. Desa Swadaya adalah suatu wilayah pedesaan yang hampir seluruh masyarakatnya mampu memenuhi kebutuhan dengan cara mengadakan sendiri.
3. Desa Swakarya adalah desa yang sudah bisa memenuhi kebutuhannya secara mandiri, kelebihan produksi sudah mulai dijual kedaerah-daerah lainnya.
4. Desa Swasembada adalah desa yang lebih maju dan mampu mengembangkan semua potensi yang ada secara optimal.

**Technical Notes**

1. *Members of House Of Representative was chosen by General Election and inducted in the five-year term.*
2. *Swadaya village is a rural area that almost people are able to meet the needs by conducting its own.*
3. *Swakarya Village is the village that has been able to meet its own needs, the excess production already on sale stricken other regions.*
4. *Swasembada Village is a rural village that is more advanced and able to develop all the existing potential optimally.*

# GOVERNMENT

## 2. Pemerintahan

Kabupaten Gayo lues pada tahun 2018 memiliki mukim sebanyak 25 kemukiman dan 145 desa yang terdiri dari 136 desa definitif dan 9 desa persiapan. Jumlah desa terbanyak di Kabupaten Gayo Lues terdapat di Kecamatan Terangun yaitu sebanyak 25 Desa dan Kecamatan Blangkejeren yaitu sebanyak 21 Desa.

Total Pejabat Struktural di Kabupaten Gayo Lues 578 posisi. Jumlah Pejabat Laki-laki lebih banyak dibandingkan pejabat perempuan, yaitu sebesar 432 orang dan pejabat perempuan hanya sebesar 147 orang.

Jumlah PNS di kabupaten Gayo Lues adalah 3.191 orang. Jumlah PNS dengan tingkat pendidikan Sarjana (S1 dan S2) yaitu 1.622. Lulusan SLTA kedua terbanyak yaitu 732, selanjutnya Lulusan D.I , D.II, dan D.III dan D.IV masing-masing 43, 295, 385 dan 28 orang.

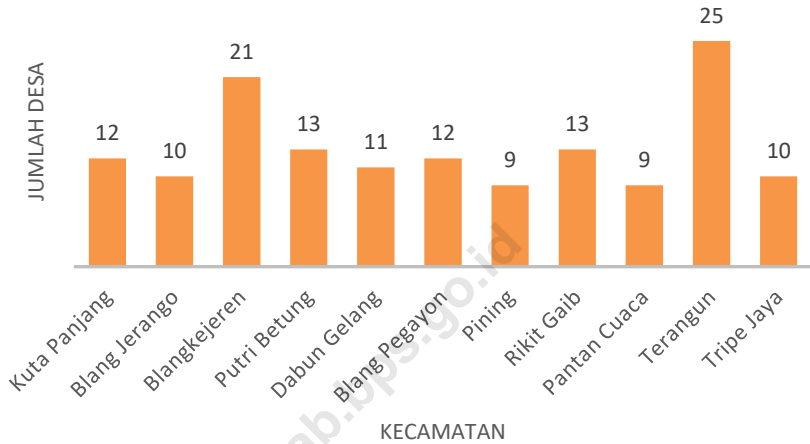
## 2. Government

*Gayo Lues regency In 2017, has 25 Kemukimans and 145 villages consist of 136 definitive villages and 9 non-definitive villages. The highest number of villages in the district of Gayo Lues is in Terangun as many as 25 villages and Blangkejeren as many as 21 villages.*

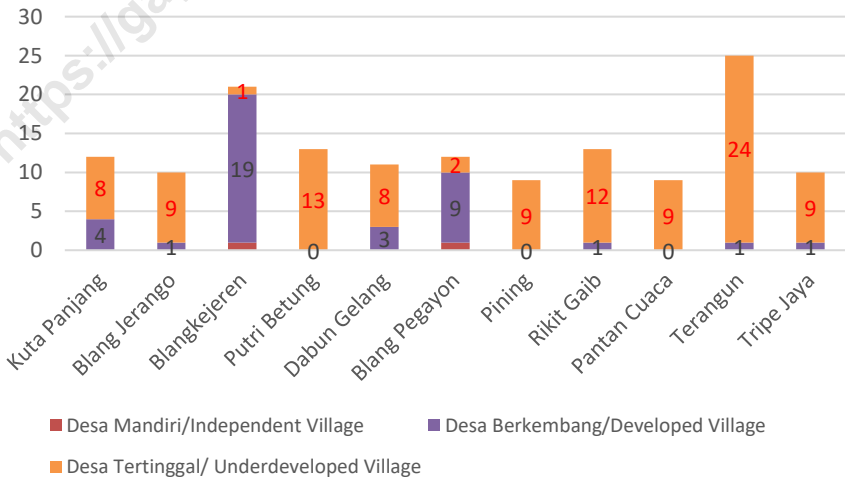
*Total Structural Officials in Gayo Lues regency are 578 position. Number of Men Officials more than women officials , which amounted to 432 people , and women officials amounted to only 147 people .*

*The number of civil servants in Gayo Lues Regency is 3,091 people. Number of Civil Servants by Level of Education Degree (S1 dan S2) is 1.622. The second largest high school graduates is 732 , then a graduate D.I, D.II, D.III and D.IV each 43 , 295, 385 and 28 people*

**Gambar 2.1** Banyaknya Desa Pada Masing-Masing Kecamatan Dalam Kabupaten Gayo Lues , 2018  
*Figure* *Number Of Villages by Subdistrict In Gayo Lues Regency, 2018*



**Gambar 2.2** Jumlah Desa Berdasarkan Kategorinya Dalam Wilayah Kabupaten Gayo Lues , 2018  
*Figure* *Number Of The Village By Category In Gayo Lues Regency, 2018*

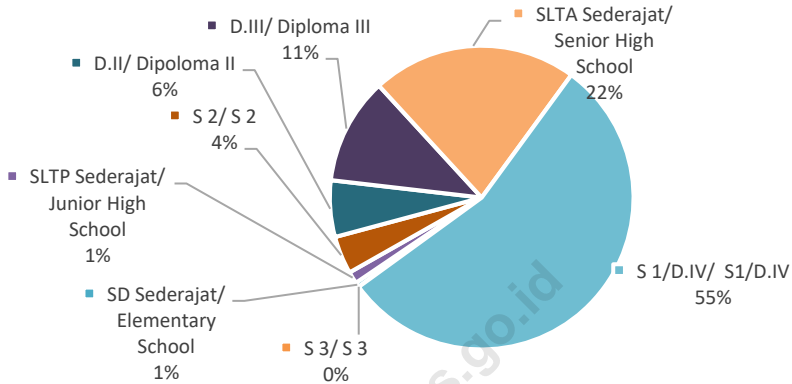


# GOVERNMENT

**Gambar 2.3**  
*Figure*

**Persentase PNS Dirinci Menurut Jenis Pendidikan Dalam Wilayah Kabupaten Gayo Lues, 2018**

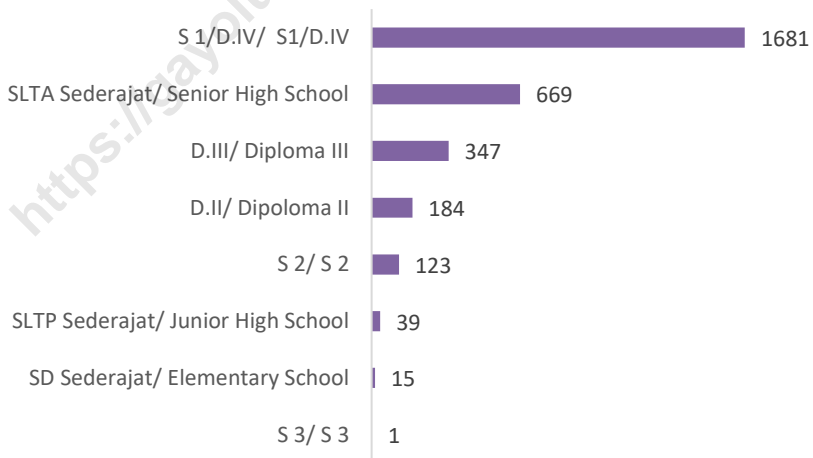
*Percentage of Civil Servants by Eselon and Gender In Gayo Lues, 2018*



**Gambar 2.4**  
*Figure*

**Jumlah PNS Dirinci Menurut Jenis Pendidikan Dalam Wilayah Kabupaten Gayo Lues, 2018**

*Number of Civil Servants based on Education In Gayo Lues, 2018*



## 2.1 WILAYAH ADMINISTRATIF/ ADMINISTRATIVE AREA

## Banyaknya Kemukiman Dan Desa Menurut Status Desa Per Kecamatan Dalam Wilayah Kabupaten Gayo Lues, 2018

**Tabel 2.1.1** Banyaknya Kemukiman Dan Desa Menurut Status Desa Per Kecamatan Dalam Wilayah Kabupaten Gayo Lues, 2018  
*Table Number Of Kemukiman And Villages by Village Status for each Sub-District in Gayo Lues, 2018*

	Kecamatan <i>Subdistrict</i>	Mukim <i>Mukim</i>	Status Desa		
			Desa Definitif <i>Definitive Village</i>	Desa Persiapan <i>Preparation- Village</i>	Jumlah <i>Total</i>
	(1)	(2)	(3)	(4)	(5)
1.	Kuta Panjang	2	12	-	12
2.	Blang Jerango	2	10	-	10
3.	Blangkejeren	3	20	1	21
4.	Putri Betung	2	9	4	13
5.	Dabun Gelang	2	9	2	11
6.	Blang Pegayon	2	12	-	12
7.	Pining	2	9	-	9
8.	Rikit Gaib	2	13	-	13
9.	Pantan Cuaca	2	9	-	9
10.	Terangun	4	23	2	25
11.	Tripe Jaya	2	10	-	10
	<b>2018</b>	<b>25</b>	<b>136</b>	<b>9</b>	<b>145</b>
<b>Jumlah</b>	<b>2017</b>	<b>25</b>	<b>136</b>	<b>9</b>	<b>145</b>
<i>Total</i>	<b>2016</b>	<b>25</b>	<b>136</b>	<b>9</b>	<b>145</b>
	<b>2015</b>	<b>25</b>	<b>136</b>	<b>9</b>	<b>145</b>

Sumber: Dinas Pemberdayaan Masyarakat Kampung Kabupaten Gayo Lues  
*Source : Empowerment of Village Communities Service of Gayo Lues Regency*

**Tabel**  
*Table* **2.1.2**

**Kategori Perkembangan Desa di Kecamatan Dalam Wilayah Kabupaten Gayo Lues, 2018**  
*Villages Development Categories By Sub-District In Gayo Lues, 2018*

Kecamatan <i>Subdistrict</i>	Kategori Perkembangan Desa/Village Development Category				
	Desa Mandiri <i>Independent Village</i>	Desa Maju <i>Developed Village</i>	Desa Berkembang <i>Developing Village</i>	Desa Tertinggal <i>Under-developed Village</i>	Desa Sangat Tertinggal <i>Very Under-developed Village</i>
(1)	(3)			(4)	(5)
1. Kuta Panjang Blang	-	2	7	3	-
2. Jerango	-	-	3	7	-
3. Blangkejeren	-	2	17	1	-
4. Putri Betung Dabun	-	1	-	6	2
5. Gelang Blang	-	-	4	4	1
6. Pegayon	-	5	6	1	-
7. Pining	-	-	1	8	-
8. Rikit Gaib Pantan	-	-	1	6	6
9. Cuaca	-	-	6	3	-
10. Terangun	-	-	4	19	-
11. Tripe Jaya	-	-	1	9	-
<b>Jumlah/ Total</b>	-	<b>10</b>	<b>50</b>	<b>67</b>	<b>9</b>

Sumber: Dinas Pemberdayaan Masyarakat Kampung Kabupaten Gayo Lues

Source : *Empowerment of Village Communities Service of Gayo Lues Regency*



**2.2 DEWAN PERWAKILAN RAKYAT DAERAH/ THE REGIONAL HOUSE OF REPRESENTATIVE**

**Tabel 2.2.1** Jumlah Anggota Dewan Perwakilan Rakyat Daerah Menurut Partai Politik dan Jenis Kelamin di Kabupaten Gayo Lues, 2018  
*Number of DPR Members of The Regional House of Representatives by Political Parties and Gender in Gayo Lues Regency, 2018*

	<b>Partai Politik</b> <i>Political Parties</i>	<b>Laki – Laki</b> <i>Man</i>	<b>Perempuan</b> <i>Women</i>	<b>Jumlah</b> <i>Total</i>
	(1)	(2)	(3)	(4)
1.	Partai Golkar	6	-	6
2.	Partai Aceh	1	1	2
3.	Partai Demokrat	2	-	2
4	PPP	1	-	1
5	Partai Gerindra	1	-	1
6	PKB	2	-	2
7	HANURA	2	-	2
8	PKPI	-	2	2
9	PDI Perjuangan	1	-	1
10	PBB	1	-	1
	<b>Jumlah / Total</b>	<b>17</b>	<b>3</b>	<b>20</b>

Sumber: Sekretariat DPR Kabupaten Gayo Lues

Source : DPR Secretary Of Gayo Lues Regency

**Banyaknya Anggota DPR Kabupaten Gayo Lues  
Periode 2014-2019 Menurut Fraksi / Komisi Dan  
Jenis Kelamin**

**Tabel 2.2.2**  
*Tabel*

*Number of members of DPR Gayo Lues Regency  
Period 2014 – 2019 by Fraction/ Commission and  
Gender*

	<b>Fraksi / Komisi</b> <i>Fraction / Commission</i>	<b>Laki – Laki</b> <i>Man</i>	<b>Perempuan</b> <i>Women</i>	<b>Jumlah</b> <i>Total</i>
	(1)	(2)	(3)	(4)
<b>F R A K S I / Faction</b>				
	FRAKSI GOLONGAN			
1.	KARYA/ <i>Fraction of Golongan Karya</i>	6	0	6
	FRAKSI GABUNGAN			
2.	PEMBAHARUAN/ <i>Fraction of Gabungan Pembaharuan</i>	5	3	8
	FRAKSI GABUNGAN SUARA			
3.	RAKYAT/ <i>Fraction of Gabungan Suara Rakyat</i>	5	0	5
<b>UNSUR PIMPINAN / Element of leadership</b>				
<b>K O M I S I / Commission</b>				
1.	<b>KOMISI A / Commission A</b>	3	1	4
2.	<b>KOMISI B / Commission B</b>	3	1	4
3.	<b>KOMISI C / Commission C</b>	5	0	5
4.	<b>KOMISI D / Commission D</b>	3	1	4
	<b>2018</b>	<b>16</b>	<b>3</b>	<b>19</b>
<b>Jumlah</b>	<b>2016</b>	<b>17</b>	<b>3</b>	<b>20</b>
<i>Total</i>	<b>2015</b>	<b>17</b>	<b>3</b>	<b>20</b>
	<b>2014</b>	<b>17</b>	<b>3</b>	<b>20</b>

Sumber: Sekretariat DPR Kabupaten Gayo Lues

Source : DPR Secretary Of Gayo Lues Regency

**Tabel 2.2.3** **Nama Anggota DPR Kabupaten Gayo Lues Menurut Pendidikan, Jabatan Asal Partai Dan Jenis Kelamin 2018**  
*Name Of DPR Members Gayo Lues By Education Background, Position, Party And Gender 2018*

	<b>Nama</b> <i>Name</i>	<b>Pendidikan</b> <i>Education</i>	<b>Jabatan</b> <i>Position</i>	<b>Asal Partai</b> <i>Origin Party</i>	<b>Jenis Kelamin (L/P)</b> <i>Gender (M/F)</i>
	(1)	(2)	(3)	(4)	(5)
1.	H. ALI HUSIN, SH	S1/S1	<b>Ketua</b> <i>Chairman</i>	GOLKAR	L
2.	Hj. ELLYWATI SIREGAR, SKM	S1/S1	<b>Wakil Ketua I</b> <i>1<sup>st</sup> Vice Chairman</i>	ACEH	L
3.	H.RAJUDIN.SE	S1/S1	<b>Wakil Ketua II</b> <i>2<sup>nd</sup> Vice Chairman</i>	DEMOKRAT	L
4.	DEDDY YOVIANSYAH, S.ST.M.Si	S2/S2	<b>Anggota</b> <i>Member</i>	GOLKAR	L
5.	RAMLI SYARIF	SMA/SMA	<b>Anggota</b> <i>Member</i>	DEMOKRAT	L
6.	H. MUHAMMAD RAUH, SE	S1/S1	<b>Anggota</b> <i>Member</i>	PKB	L
7.	Hj. NURLAILI,S.AP	S1/S1	<b>Anggota</b> <i>Member</i>	PKPI	P
8.	DARWIN	SMA/SMA	<b>Anggota</b> <i>Member</i>	ACEH	L
9.	USMAN KARIM	S1/S1	<b>Anggota</b> <i>Member</i>	PKB	L
10.	ABU KASIM MURTADA, SH	S1/S1	<b>Anggota</b> <i>Member</i>	HANURA	L
11.	SELAMAT RIADI	SMA/SMA	<b>Anggota</b> <i>Member</i>	GOLKAR	L
12.	SAMSUL ALAM, S.Sos	S1/S1	<b>Anggota</b> <i>Member</i>	GOLKAR	L
13.	M. YUSUF HS	SMA/SMA	<b>Anggota</b> <i>Member</i>	GOLKAR	L

## GOVERNMENT

### Lanjutan Tabel

### 2.2.3

Continued Table

	<b>Nama</b> <i>Name</i>	<b>Pendidikan</b> <i>Education</i>	<b>Jabatan</b> <i>Position</i>	<b>Asal Partai</b> <i>Origin Party</i>	<b>Jenis Kelamin (L/P)</b> <i>Gender (M/F)</i>
	(1)	(2)	(3)	(4)	(5)
14.	BUDIARA, ST	S1/S1	Anggota Member	GOLKAR	L
15.	IBRAHIM, S.Hut	S1/S1	Anggota Member	JANURA	L
16.	ABD. WAHAB, S.Pdi	S2/S2	Anggota Member	GERINDRA	L
17.	ILYAS	SMA/SMA	Anggota Member	PBB	L
18.	Drs. H. SYAMSUAR	S1/S1	Anggota Member	PPP	L
19.	ABDUSSALAM	SMA/SMA	Anggota Member	PDI	L
20.	ELI ERNAWATI	DIII/DIII	Anggota Member	PKPI	P

Sumber: Sekretariat DPR Kabupaten Gayo Lues

Source : DPRK Secretariat Gayo Lues Regency

**Tabel 2.2.4 Nama Anggota DPR Kabupaten Gayo Lues 2018**  
*Table Name of DPR members Gayo Lues 2018*

<b>Nama</b> <i>Name</i> (2)	<b>Jabatan</b> <i>Position</i> (3)
<b>FRAKSI GOLONGAN KARYA/ Fraction of Golongan Karya</b>	
1. SELAMAT RIYADI	<b>Ketua/ Chairman</b>
2. DEDY YOVIYANSYAH, SST.M.Si	<b>Wakil Ketua/ Vice Chairman</b>
3. SAMSUL ALAM, S.Sos	<b>Sekretaris/ Secretary</b>
4. BUDIARA,ST	<b>Anggota/ Member</b>
5. M.YUSUF.HS	<b>Anggota/ Member</b>
6. H.ALI HUSIN, SH	<b>Anggota/ Member</b>
<b>FRAKSI GABUNGAN PEMBAHARUAN/ Fraction of Gabungan Pembaharuan</b>	
1. ABDUSSALAM	<b>Ketua/ Chairman</b>
2. Hj. ELLYWATI SIREGAR, SKM	<b>Wakil Ketua/ Vice Chairman</b>
3. ABU KASIM MURTADA, SH	<b>Sekretaris/ Secretary</b>
4. H. MUHAMMAD RAUH, SE	<b>Anggota/ Member</b>
5. IBRAHIM, S.Hut	<b>Anggota/ Member</b>
6. USMAN KARIM	<b>Anggota/ Member</b>
7. ELI ERNAWATI	<b>Anggota/ Member</b>
8. Hj. NURLAILI,S.AP	<b>Anggota/ Member</b>
<b>FRAKSI GABUNGAN SUARA RAKYAT/ Fraction of Gabungan Suara Rakyat</b>	
1. RAMLI SYARIF	<b>Ketua/ Chairman</b>
2. ILYAS	<b>Wakil Ketua/ Vice Chairman</b>
3. Drs.H.SYAMSUAR	<b>Sekretaris/ Secretary</b>
4. H.RAJUDIN	<b>Anggota/ Member</b>
5. ABD.WAHAB, S.Pdi	<b>Anggota/ Member</b>

Sumber: Sekretariat DPR Kabupaten Gayo Lues

Source : DPRK Sekretariat Gayo Lues Regency

# GOVERNMENT

## Anggota DPR Kabupaten Gayo Lues Menurut Komisi

**Tabel 2.2.5 2018**

*Table DPR Members Gayo Lues by Commission 2018*

<b>N a m a</b>	<b>Nama Komisi</b>	<b>Jabatan Komisi</b>
<i>Name</i>	<i>Commission Name</i>	<i>Possition</i>
(1)	(2)	(3)
1. Drs. H.SYAMSUAR	<b>A</b>	<b>KETUA/</b> <i>Chairman</i>
2. ABDUSSALAM	<b>BIDANG PEMERINTAHAN DAN APARATUR</b>	<b>WAKIL KETUA/</b> <i>Vice Chairman</i>
3. DEDY YOVIYANSYAH, SST.Msi	<i>Sector of Government and Apparatus</i>	<b>SEKRETARIS/</b> <i>Secretary</i>
4. HJ.NURLAILI, SAP		<b>ANGGOTA/</b> <i>Member</i>
1. ABD.WAHAB, S.pdi	<b>B</b>	<b>KETUA/</b> <i>Chairman</i>
2. IBRAHIM, S.Hut	<b>BIDANG KEUANGAN DAN EKONOMI</b>	<b>WAKIL KETUA/</b> <i>Vice Chairman</i>
3. M.YUSUF,SH	<i>Sector of Finance and Economic Sector</i>	<b>SEKRETARIS/</b> <i>Secretary</i>
4. ELI ERNAWATI, Amd.Kep		<b>ANGGOTA/</b> <i>Member</i>
1. BUDIARA,ST	<b>C</b>	<b>KETUA/</b> <i>Chairman</i>
2. H. MUHAMMAD RAUH, SE	<b>BIDANG PEMBANGUNAN DAN PEMBANGUNAN DAERAH</b>	<b>WAKIL KETUA/</b> <i>Vice Chairman</i>
3. ILYAS	<i>Sector of Development and Regional Development</i>	<b>SEKRETARIS/</b> <i>Secretary</i>
4. SELAMAT RIYADI		<b>ANGGOTA/</b> <i>Member</i>
5. ABU KASIM MURTADA, SH		<b>ANGGOTA/</b> <i>Member</i>

**Lanjutan Tabel**      **2.2.5**  
*Continued Table*

<b>N a m a</b>	<b>Nama Komisi</b>	<b>Jabatan Komisi</b>
<i>Name</i>	<i>Commission Name</i>	<i>Possition</i>
(1)	(2)	(3)
1. SAMSUL ALAM, S.sos	<b>D</b>	<b>KETUA/</b> <i>Chairman</i>
2. USMAN KARIM	<b>BIDANG PENDIDIKAN, KESEHATAN DAN SOSIAL</b>	<b>WAKIL KETUA/</b> <i>Vice Chairman</i>
3. RAMLI SYARIF	<i>Sector of Education, Health, and Social</i>	<b>SEKTRETARIS/</b> <i>Secretary</i>
4. HJ. ELLYWATI SIREGAR, S.KM		<b>ANGGOTA/</b> <i>Member</i>

Sumber: Sekretariat DPR Kabupaten Gayo Lues

Source : DPRK Sekretariat Gayo Lues Regency

## GOVERNMENT

**Tabel 2.2.6** **Badan Musyawarah DPR Kabupaten Gayo Lues**  
*Table* **Menurut Jabatan Dalam Kepanitiaan 2017**  
*Discussions Committee DPR Gayo Lues Regency 2017*

	<b>Nama</b> <i>Name</i>	<b>Jabatan</b> <i>Possition</i>
	(1)	(2)
1.	H.ALI HUSIN,SH	<b>KETUA/</b> <i>Chairman</i>
2.	H.RAJUDIN	<b>WAKIL KETUA I/</b> <i>1<sup>st</sup> Vice Chairman</i>
3.	HJ. ELLYWATI SIREGAR,S.KM	<b>WAKIL KETUA II/</b> <i>2<sup>nd</sup> Vice Chairman</i>
4.	RAMLI SYARIF	<b>ANGGOTA/</b> <i>Member</i>
5.	H.MUHAMMAD RAUH,SE	<b>ANGGOTA/</b> <i>Member</i>
6.	M. YUSUF HS	<b>ANGGOTA/</b> <i>Member</i>
7.	USMAN KARIM	<b>ANGGOTA/</b> <i>Member</i>
8.	DEDY YOVIYANSYAH, SST.Msi	<b>ANGGOTA/</b> <i>Member</i>
9.	Drs. H. SYAMSUAR	<b>ANGGOTA/</b> <i>Member</i>
10	BUDIARA, ST	<b>ANGGOTA/</b> <i>Member</i>
.		
11	HJ. NURLAILI, SAP	<b>ANGGOTA/</b> <i>Member</i>
.		

Sumber: Sekretariat DPR Kabupaten Gayo Lues

*Source : DPRK Secretariat Gayo Lues Regency*



**Tabel 2.2.7 Nama Anggota Badan Kehormatan DPR Kabupaten Gayo Lues, 2018**  
*Table Name of Honor Board House Of DPR Gayo Lues, 2018*

	<b>Nama</b> <i>Name</i>	<b>Jabatan</b> <i>Position</i>
	(1)	(2)
1.	M.YUSUF. HS	<b>KETUA/</b> <i>Chairman</i>
2.	RAMLI SYARIF	<b>WAKIL KETUA /</b> <i>Vice Chairman</i>
3.	HJ. NURLAILI, SAP	<b>SEKTRETARIS/</b> <i>Secretary</i>

Sumber: Sekretariat DPR Kabupaten Gayo Lues  
*Source : DPRK Sekretariat Gayo Lues Regency*

<https://gayolueskab.bps.go.id>

## GOVERNMENT

**Tabel 2.2.8** **Badan Legislasi DPR Kabupaten Gayo Lues Menurut Jabatan Dalam Kepanitiaan 2017**  
*Table 2.2.8 Legislation Committee Parliament Gayo Lues By Position In The Committee 2017*

<b>Nama</b> <i>Name</i>	<b>Jabatan</b> <i>Position</i>
(1)	(2)
1. ILYAS	<b>KETUA/</b> <i>Chairman</i>
2. M.YUSUF. HS	<b>WAKIL KETUA /</b> <i>Vice Chairman</i>
3. DEDDY YOVIANSYAH, SST.Msi	<b>ANGGOTA/</b> <i>Member</i>
4. ABDUSSALAM	<b>ANGGOTA/</b> <i>Member</i>
5. IBRAHIM, S.Hut	<b>ANGGOTA/</b> <i>Member</i>

Sumber: Sekretariat DPR Kabupaten Gayo Lues  
*Source : DPRK Secretariat Gayo Lues Regency*

**Tabel 2.2.9** Jumlah Keputusan DPR Kabupaten Gayo Lues Menurut Jenis Keputusan, 2014 – 2018  
*Table Number Of Decisions Parliament Gayo Lues Regency by Types of Decissions, 2014 - 2018*

	<b>Jenis Keputusan</b> <i>Type Decision</i>	<b>2014</b>	<b>2015</b>	<b>2016</b>	<b>2017</b>	<b>2018</b>
	(1)	(2)	(3)	(4)	(5)	(6)
1.	<b>Peraturan Daerah (Qanun)</b> <i>Regulation (Qanun)</i>	10	17	1	6	6
2.	<b>Keputusan Dewan</b> <i>Council Decision</i>	1	3	6	7	7
3.	<b>Keputusan Pimpinan Dewan</b> <i>Decision of the Governing Council</i>	4	1	6	2	2
4.	<b>Lain-lain</b> <i>Others</i>	3	4	-	6	1
<b>Jumlah/ Total</b>		<b>18</b>	<b>25</b>	<b>13</b>	<b>21</b>	<b>16</b>

Sumber: Sekretariat DPR Kabupaten Gayo Lues  
*Source : DPRK Secretariat Gayo Lues Regency*

## GOVERNMENT

### Jumlah Permasalahan Yang Disampaikan Delegasi Masyarakat Kepada DPRD Kabupaten Gayo Lues Menurut

**Tabel 2.2.10 Jenis Permasalahan, 2014 – 2018**

*Table Number of Issues Presented To The Delegation Parliament Gayo Lues Regency, 2014 – 2018*

	Jenis Permasalahan <i>Issue</i>	Tahun/ <i>Years</i>				
		2014	2015	2016	2017	2018
	(1)	(2)	(3)	(4)	(5)	(6)
1.	<b>T anah</b> <i>Land</i>	1	-	8	5	-
2.	<b>Pasar dan Pembinaan Pedagang/Pengusaha Ekonomi Lemah</b> <i>Market and Trader Coaching / Entrepreneur Weak Economy</i>	1	-	-	7	-
3.	<b>Angkutan</b> <i>Transport</i>	-	-	3	2	1
4.	<b>Tenaga Kerja/Perburuhan</b> <i>Employment / Labour</i>	1	2	-	3	-
5.	<b>Pendidikan</b> <i>Education</i>	-	1	2	10	-
6.	<b>Perumahan &amp; Lingkungan Hidup</b> <i>House &amp; Environment</i>	-	-	-	12	-
7.	<b>Bersifat Audiensi, Penyampaian Pikiran serta Saran</b> <i>Hearings, Submission Thoughts and Suggestions</i>	-	1	-	8	-
<b>J u m l a h/ Total</b>		3	4	13	47	1

Sumber: Sekretariat DPR Kabupaten Gayo Lues

*Source : DPRK Secretariat Gayo Lues Regency*

**Tabel 2.2.11** Jumlah Sidang/Rapat DPR Kabupaten Gayo Lues Menurut Jenisnya Menurut Tahun, 2014-2018  
*Number of Hearing/Meeting Parliament by Kind, 2014 – 2018*

Jumlah Sidang/Rapat	Tahun/ years				
	2014	2015	2016	2017	2018
(1)	(2)	(3)	(4)	(5)	(6)
<b>Paripurna Terbuka</b>	4	3	5	3	10
1. <i>Open Session</i>					
<b>Paripurna Istimewa</b>	2	-	1	6	3
2. <i>Special Session</i>					
<b>Panitia Khusus</b>	1	1	-	-	-
3. <i>Special Committee</i>					
<b>Panitia Musyawarah</b>	-	-	3	4	7
4. <i>Deliberation Committee</i>					
<b>Panitia Anggaran</b>	6	3	3	3	2
5. <i>Budget Committee</i>					
<b>Rapat Fraksi</b>	4	3	4	6	2
6. <i>Faction Meeting</i>					
<b>Rapat Komisi</b>	4	4	6	6	-
7. <i>Commission Meeting</i>					
<b>Panitia Khusus</b>	-	-	-	-	-
8. <i>Special Committee</i>					
<b>Rapat Tim Kerja</b>	1	1	1	1	-
9. <i>Working Team Meeting</i>					
<b>Jumlah/Total</b>	22	15	23	29	24

Sumber: Sekretariat DPR Kabupaten Gayo Lues

Source : DPRK Sekretariat Gayo Lues Regency

2.3 PEMILIHAN UMUM/*GENERAL ELECTION*

**Tabel 2.3.1** Jumlah penduduk Menurut Komite Independent Pemilu yang Ikut Berpartisipasi dalam pemilu Legislatif dan Pemilu Presiden 2014  
*Table The population who participated in the election Legislatif and the Presidential Election 2014*

	Jumlah Penduduk <i>Total population</i>	Pemilihan Legislatif <i>Legeslatif Election</i>		
		Laki - Laki <i>Man</i>	Perem - puan <i>Woman</i>	Jumlah <i>Total</i>
	(1)	(2)	(3)	(4)
<b>1</b> <b>Terdaftar (DPT, DPTb, DPK, dan DPKTb)</b> <i>Registered (DPT, DPTb, DPK, and DPKTb)</i>		29 461	30 642	60 103
<b>2</b> <b>Menggunakan Hak Pilih</b> <i>Using the Voting Rights</i>		25 318	26 490	51 808
<b>a</b> <b>Suara Sah/ Valid Ballot</b>				<b>179 980</b>
<b>DPR / DPR</b>				45 902
<b>DPD/ DPD</b>				42 401
<b>DPRD Provinsi / Provincial Parliament</b>				44 739
<b>DPRD Kabupaten/ District Council</b>				<b>46 938</b>
<b>1. Daerah Pemilihan (Dapil) 1</b> <i>The Regional Elections (electoral district) 1</i>				20 814
<b>2. Daerah Pemilihan (Dapil) 2</b> <i>Constituency (electoral district) 2</i>				16 172
<b>3. Daerah Pemilihan (Dapil) 3</b> <i>Constituency (electoral district) 3</i>				9 952

Sumber: Komite Independen Pemilu  
 Source: *Independent Committee of General Election*

**Lanjutan Tabel** 2.3.1  
*Continued Table*

	Jumlah Penduduk <i>Total population</i>	Pemilihan Legislatif <i>Legeslatif Election</i>		
		Laki - Laki <i>Man</i>	Perempuan <i>Woman</i>	Jumlah <i>Total</i>
		(1)	(2)	(3)
<b>b</b>				<b>28 252</b>
<b>Suara Tidak Sah/ Invalid Ballot</b>				
<b>DPR / DPR</b>				5 906
<b>DPD/ DPD</b>				10 407
<b>DPRD Provinsi / Provincial     Parliament</b>				7 069
<b>DPRD Kabupaten/ District Council</b>				<b>4 870</b>
<b>1. Daerah Pemilihan (Dapil) 1</b> <i>The Regional Elections (electoral     district) 1</i>				1 968
<b>2. Daerah Pemilihan (Dapil) 2</b> <i>Constituency (electoral district) 2</i>				1 901
<b>3. Daerah Pemilihan (Dapil) 3</b> <i>Constituency (electoral district) 3</i>				1 001
<b>3</b> <b>Tidak Menggunakan Hak Pilih</b> <i>Not Using Voting Rights</i>				8 292

Sumber: Komite Independen Pemilu  
Source: *Independent Committee of General Election*

**Jumlah penduduk Menurut Komite Independent Pemilu yang Ikut Berpartisipasi dalam Pemilu Kepala Daerah**

**Tabel 2.3.2 2017**

*The population who participated in the Regency Election 2017*

	Jumlah Penduduk <i>Total population</i>	Pemilihan Legislatif <i>Legeslatif Election</i>		
		Laki - Laki <i>Man</i>	Perem- -puan <i>Woman</i>	Jumlah <i>Total</i>
		(1)	(2)	(3)
1	<b>Terdaftar (DPT, DPTb, DPK, dan DPKTb)</b> <i>Registered (DPT, DPTb, DPK, and DPKTb)</i>	32 780	34 341	67 121
2	<b>Menggunakan Hak Pilih</b> <i>Using the Voting Rights</i>	27 466	28 171	55 637
	<b>a. Suara Sah</b>			54 723
	<b>b. Suara tidak Sah</b>			914
3	<b>Tidak Menggunakan Hak Pilih</b> <i>Not Using Voting Rights</i>			11 484

Sumber: Komite Independen Pemilu

Source: *Independent Committee of General Election*



## 2.4 SUMBER DAYA MANUSIA/ HUMAN RESOURCES

**Tabel 2.4.1** **Rekapitulasi Pejabat Struktural Eselon II,III,IV Dan V Dirinci Menurut Jenis Kelamin Di Kabupaten Gayo Lues , 2018**  
*Table Recapitulation Officials Structural Echelon II, III, IV dan V by Gender in Gayo Lues Regency, 2018*

Eselon	Jumlah	Jumlah Menurut Jenis Kelamin		Keterangan	
		Number by Sex		Information	
<i>Echelon</i>	<i>total</i>	Laki - Laki <i>Man</i>	Perempuan <i>Women</i>	Terisi <i>Filled</i>	Kosong <i>Empty</i>
(1)	(2)	(3)	(4)	(5)	(6)
1 <b>II.a</b>	1	1	-	1	-
2 <b>II.b</b>	36	31	4	35	1
3 <b>III.a</b>	64	53	9	62	2
4 <b>III.b</b>	99	80	16	96	3
5 <b>IV.a</b>	408	215	87	305	103
6 <b>IV.b</b>	22	8	5	12	10
7 <b>V.a</b>	-	-	-	-	-
<b>Jumlah/ Total</b>	<b>630</b>	<b>393</b>	<b>119</b>	<b>512</b>	<b>118</b>

Sumber : Badan Kepegawaian dan Pengembangan Sumber Daya Manusia Kabupaten Gayo Lues

Source : *Employment dan Human Resources Development Agency of Gayo Lues Regency*

**Rekapitulasi Pejabat Struktural Eselon II, III, IV Dan V  
Dirinci Menurut Unit Kerja/Sub Unit Kerja Di Kabupaten  
Gayo Lues , 2018**

**Tabel 2.4.2** *Recapitulation Officials Structural Echelon II, III, IV dan V  
by Unit Of Works in Gayo Lues, 2018*

	Unit Kerja / Sub Unit Kerja <i>Unit of Works / Sub Unit of Works</i>	Eselon <i>Echelon</i>	Jenis Kelamin <i>Gender</i>	
			Laki - Laki <i>Man</i>	Peremp uan <i>Women</i>
	(1)	(2)	(3)	(4)
1	<b>SEKRETARIAT DAERAH</b> <i>Regional Secretary</i>	II.a	1	-
		II.b	5	1
		III.a	9	2
		IV.a	13	13
2	<b>SEKRETARIAT DPRK</b> <i>DPRK Secretary</i>	II.b	1	-
		III.a	3	-
		III.b	-	-
3	<b>BADAN PERENCANAAN PEMBANGUNAN DAERAH</b> <i>Regional Development and Planning Agency</i>	IV.a	3	1
		II.b	1	-
		III.a	1	-
		III.b	5	-
4	<b>BADAN KEPEGAWAIAN DAN PENGEMBANGAN SDM</b> <i>Staffing and human resources deploment</i>	IV.a	8	5
		II.b	-	1
		III.a	1	-
		III.b	2	-
5	<b>BADAN KESATUAN BANGSA POLITIK &amp; PERLINDUNGAN MASYARAKAT</b> <i>Political Unity Nations Agency and Protection Society</i>	IV.a	7	1
		II.b	1	-
		III.a	-	1
		III.b	2	1
		IV.a	1	3

**Lanjutan Tabel**  
Continued Table **2.4.2**

	Unit Kerja / Sub Unit Kerja <i>Unit of Works / Sub Unit of Works</i>	Eselon <i>Echelon</i>	Jenis Kelamin <i>Gender</i>	
			Laki - Laki <i>Man</i>	Perempuan <i>Women</i>
	(1)	(2)	(3)	(4)
6	<b>BADAN PENANGGULANGAN</b>	II.b	1	-
	<b>BENCANA DAERAH</b>	III.a	-	-
	<i>Disaster Area Agency</i>	III.b	4	-
		IV.a	9	-
7	<b>BADAN PENGELOLAAN</b>	II.b	1	-
	<b>KEUANGAN DAERAH</b>	III.a	1	-
	<i>Department of Financial</i>	III.b	5	-
	<i>Managemen</i>	IV.a	11	7
8	<b>DINAS PANGAN DAN</b>	II.b	1	-
	<b>PERIKANAN</b>	III.a	1	-
	<i>Departement Of food and</i>	III.b	2	1
	<i>fishery</i>	IV.a	10	1
9	<b>DINAS KEPENDUDUKAN DAN</b>	II.b	1	-
	<b>PENCATATAN SIPIL</b>	III.a	-	1
	<i>Departement of Population</i>	III.b	2	1
	<i>And Civil Registry Office</i>	IV.a	6	2
10	<b>DINAS KESEHATAN</b>	II.b	-	1
	<i>Department of Health</i>	III.a	1	-
		III.b	3	-
		IV.a	6	5
11	<b>DINAS PERTANIAN</b>	II.b	1	-
	<i>Department of Agriculture</i>	III.a	1	-
		III.b	5	1
		IV.a	16	4

# GOVERNMENT

## Lanjutan Tabel

### 2.4.2

Continued Table

	Unit Kerja / Sub Unit Kerja <i>Unit of Works / Sub Unit of Works</i>	Eselon <i>Echelon</i>	Jenis Kelamin <i>Gender</i>	
			Laki - Laki <i>Man</i>	Perempuan <i>Women</i>
	(1)	(2)	(3)	(4)
1	<b>DINAS KEPEMUDAAN DAN OLAH RAGA</b>	II.b	1	-
2	<i>Department of Youth and Sports</i>	III.a	1	-
		III.b	3	-
		IV.a	8	1
1	<b>DINAS KOMUNIKASI INFORMATIKA DAN PERSANDIAN</b>	II.b	1	-
3	<i>Department of Informatics Communication and completion</i>	III.a	1	-
		III.b	3	-
		IV.a	2	-
1	<b>DINAS LINGKUNGAN HIDUP</b>	II.b	1	-
4	<i>Enviromental services</i>	III.a	1	-
		III.b	3	-
		IV.a	5	3
1	<b>DINAS PARIWISATA</b>	II.b	1	-
5	<i>Department of Tourism</i>	III.a	1	-
		III.b	2	1
		IV.a	4	3
1	<b>DINAS PEKERJAAN UMUM</b>	II.b	1	-
6	<i>Department of Public Works</i>	III.a	1	-
		III.b	3	-
		IV.a	11	-
1	<b>DINAS PEMBERDAYAAN DAN MASYARAKAT KAMPUNG</b>	II.b	1	-
7	<i>Empowerment of village Community</i>	III.a	-	1
		III.b	1	1
		IV.a	-	6

**Lanjutan Tabel**  
Continued Table **2.4.2**

	Unit Kerja / Sub Unit Kerja <i>Unit of Works / Sub Unit of Works</i>	Eselon <i>Echelon</i>	Jenis Kelamin <i>Gender</i>	
			Laki - Laki <i>Man</i>	Perempuan <i>Women</i>
(1)	(2)	(3)	(4)	
18	<b>DINAS PEMBERDAYAAN PEREMPUAN DAN PERLINDUNGAN ANAK</b>	II.b	-	1
	<i>Departemen of Women's Empowerment and child protection</i>	III.a	-	1
		III.b	-	3
		IV.a	4	6
19	<b>DINAS PENANAMAN MODAL DAN PELAYANAN TERPADU SATU PINTU</b>	II.b	1	-
	<i>Integrated Service Licensing Office</i>	III.a	1	-
		III.b	3	-
		IV.a	3	3
20	<b>DINAS PENDIDIKAN</b>	II.b	1	-
	<i>Department of Education and Culture</i>	III.a	1	-
		III.b	3	-
		IV.a	10	1
21	<b>DINAS PERDAGANGAN KOPERASI DAN UKM</b>	II.b	1	-
	<i>Cooperation and SME Trading Offices</i>	III.a	1	-
		III.b	2	-
		IV.a	4	-
22	<b>DINAS PERHUBUNGAN</b>	II.b	1	-
	<i>Departemen of Transportations</i>	III.a	1	-
		III.b	2	-
		IV.a	5	2

# GOVERNMENT

## Lanjutan Tabel

Continued Table

### 2.4.2

	Unit Kerja / Sub Unit Kerja <i>Unit of Works / Sub Unit of Works</i>	Eselon <i>Echelon</i>	Jenis Kelamin	
			Sex	
			Laki - Laki <i>Man</i>	Perempuan <i>Women</i>
(1)	(2)	(3)	(4)	
23	<b>DINAS PERINDUSTRIAN</b> <i>Office of the Industry</i>	II.b	1	-
		III.a	-	1
		III.b	2	1
		IV.a	4	-
24	<b>DINAS PERPUSTAKAAN</b> <i>Library service</i>	II.b	1	-
		III.a	1	-
		III.b	1	1
		IV.a	2	1
25	<b>DINAS PERTANAHAN</b> <i>Land Service</i>	II.b	1	-
		III.a	1	-
		III.b	2	1
		IV.a	1	-
26	<b>DINAS PERUMAHAN DAN KAWASAN PEMUKIMAN</b> <i>Departement of Housing and residential area</i>	II.b	1	-
		III.a	1	-
		III.b	2	-
		IV.a	4	-
27	<b>DINAS SOSIAL</b> <i>Social services</i>	II.b	1	-
		III.a	1	-
		III.b	2	-
		IV.a	6	2

**Lanjutan Tabel**  
Continued Table **2.4.2**

Unit Kerja / Sub Unit Kerja <i>Unit of Works / Sub Unit of Works</i>	Eselon <i>Echelon</i>	Jenis Kelamin <i>Sex</i>	
		Laki - Laki <i>Man</i>	Perempua n <i>Women</i>
(1)	(2)	(3)	(4)
	II.b	1	-
2 <b>DINAS SYARI'AT ISLAM</b>	III.a	-	1
8 <i>Department Islamic Law</i>	III.b	2	1
	IV.a	6	2
	II.b	1	-
2 <b>DINAS TRANSMIGRASI</b>	III.a	1	-
9 <i>The Transmigration office</i>	III.b	1	-
	IV.a	4	1
	II.b	1	-
3 <b>INSPEKTORAT</b>	III.a	5	-
0 <i>Inspectorat</i>	III.b	-	-
	IV.a	1	1
	II.b	-	-
3 <b>SATUAN POLISI PAMONG</b>	III.a	1	-
1 <b>PRAJA DAN WILAYAH HISBAH</b>	III.b	3	-
<i>Civil Service Police Unit AND</i>	IV.a	9	-
<i>Wilayahul Hisbah</i>	II.b	-	-
3 <b>RUMAH SAKIT UMUM DAERAH</b>	III.a	-	1
2 <i>Regional Hospital</i>	III.b	3	-
	IV.a	8	-
	II.b	-	-
3 <b>Sekretariat Korps Pegawai</b>	III.a	1	-
3 <b>Republik Indonesia</b>	III.b	-	-
3 <i>Secretary of Employee Republic</i>	III.b	-	-
<i>Indonesia</i>	IV.a	-	3

# GOVERNMENT

## Lanjutan Tabel

### 2.4.2

Continued Table

	Unit Kerja / Sub Unit Kerja <i>Unit of Works / Sub Unit of Works</i>	Eselon <i>Echelon</i>	Jenis Kelamin <i>Sex</i>	
			Laki - Laki <i>Man</i>	Perempuan <i>Women</i>
(1)	(2)	(3)	(4)	
		II.b	-	-
3	<b>SEKRETARIAT MPU/</b>	III.a	1	-
4	<i>MPU Secretary</i>	III.b	-	-
		IV.a	1	-
		II.b	-	-
3	<b>SEKRETARIAT MAA/</b>	III.a	1	-
5	<i>MAA Secretary</i>	III.b	-	-
		IV.a	-	1
		II.b	-	-
3	<b>SEKRETARIAT Majelis</b>	III.a	1	-
6	<b>Pendidikan Daerah</b>	III.b	-	-
	<i>Regional Education Council</i>	IV.a	2	-
		II.b	-	-
3	<b>SEKRETARIAT Baitul Mal</b>	III.a	1	-
7	<b>Kabupaten</b>	III.b	-	-
	<i>Baitul Mal District</i>	IV.a	2	-
		II.b	-	-
3	<b>SEKRETARIAT KIP/Secretary of</b>	III.a	1	-
8	<i>Independence commite of</i>	III.b	-	-
	<i>General Election</i>	IV.a	-	2
		III.a	1	-
3	<b>KECAMATAN BLANGKEJEREN</b>	III.b	1	-
9	<i>Blangkejeren Subdistrict</i>	IV.a	1	1
		IV.b	1	1
		III.a	1	-
4	<b>KECAMATAN KUTAPANJANG</b>	III.b	1	-
0	<i>Kutapanjang Subdistrict</i>	IV.a	2	1
		IV.b	2	-



**Lanjutan Tabel**  
Continued Table **2.4.2**

	Unit Kerja / Sub Unit Kerja <i>Unit of Works / Sub Unit of Works</i>	Eselon <i>Echelon</i>	Jenis Kelamin <i>Gender</i>	
			Laki - Laki <i>Man</i>	Perempuan <i>Women</i>
	(1)	(2)	(3)	(4)
41	<b>KECAMATAN TERANGUN</b> <i>Terangun Subdistrict</i>	III.a	1	-
		III.b	1	-
		IV.a	4	-
		IV.b	-	-
42	<b>KECAMATAN RIKIT GAIB</b> <i>Rikit Gaib Subdistrict</i>	III.a	1	-
		III.b	1	-
		IV.a	1	3
		IV.b	1	1
43	<b>KECAMATAN PINING</b> <i>Pining Subdistrict</i>	III.a	-	-
		III.b	1	-
		IV.a	2	-
		IV.b	-	-
44	<b>KECAMATAN DABUN GELANG</b> <i>Dabun Gelang Subdistrict</i>	III.a	-	-
		III.b	1	-
		IV.a	3	1
		IV.b	1	1
45	<b>KECAMATAN BLANGPEGAYON</b> <i>Blangpegayon Subdistrict</i>	III.a	1	-
		III.b	1	-
		IV.a	2	1
		IV.b	1	-

# GOVERNMENT

## Lanjutan Tabel

### 2.4.2

Continued Table

	Unit Kerja / Sub Unit Kerja <i>Unit of Works / Sub Unit of Works</i>	Eselon <i>Echelon</i>	Jenis Kelamin <i>Gender</i>	
			Laki - Laki <i>Man</i>	Perempuan <i>Women</i>
	(1)	(2)	(3)	(4)
		III.a	1	-
46	<b>KECAMATAN TRIPE JAYA</b> <i>Tripe Jaya Subdistrict</i>	III.b	1	-
		IV.a	2	-
		IV.b	1	-
47	<b>KECAMATAN BLANGJERANGO</b> <i>Blangjerango Subdistrict</i>	III.a	1	-
		III.b	1	-
		IV.a	2	1
		IV.b	-	-
48	<b>KECAMATAN PANTAN CUACA</b> <i>Pantan Cuaca Subdistrict</i>	III.a	1	-
		III.b	1	-
		IV.a	2	-
		IV.b	1	1
49	<b>KECAMATAN PUTRI BETUNG</b> <i>Putri Betung Subdistrict xq</i>	III.a	1	-
		III.b	1	-
		IV.a	-	-
		IV.b	1	1

Sumber : Badan Kepegawaian, Pendidikan dan Pelatihan Kabupaten Gayo Lues

Source : Personnel Agency, Education And Training Board Gayo Lues Regency

**Tabel 2.4.3 Banyaknya PNS Daerah Menurut Golongan Dalam Kabupaten Gayo Lues , 2018**  
**Table Number of Regional Civil Servants by Group in Gayo Lues 2018**

	UNIT KERJA <i>Unit of Works</i>	Golongan I/ <i>Category I</i>				Jumlah <i>Total</i>
		a	b	c	d	
	(1)	(2)	(3)	(4)	(5)	(6)
	<b>JUMLAH</b>	<b>3</b>	<b>3</b>	<b>23</b>	<b>16</b>	<b>45</b>
1	<b>SEKRETARIAT DAERAH</b> <i>Regional Secretary</i>	-	-	<b>2</b>	-	<b>2</b>
2	<b>SEKRETARIAT DPRK</b> <i>DPRK Secretary</i>	-	-	<b>1</b>	<b>1</b>	<b>2</b>
3	<b>BADAN PERENCANAAN PEMBANGUNAN DAERAH</b> <i>Regional Development and Planning Agency</i>	-	-	<b>1</b>	-	<b>1</b>
4	<b>BADAN KEPEGAWAIAN DAN PENGEMBANGAN SDM</b> <i>Staffing, Education and Training Agency</i>	-	-	-	-	-
5	<b>BADAN KESATUAN BANGSA POLITIK</b> <i>Political Unity Nations Agency</i>	-	-	-	-	-
6	<b>BADAN PENANGGULANGAN BENCANA DAERAH</b> <i>Disaster Area Agency</i>	-	-	<b>2</b>	-	<b>2</b>
7	<b>BADAN PENGELOLAAN KEUANGAN DAERAH</b> <i>Department of Financial Management</i>	-	-	-	-	-
8	<b>DINAS PANGAN DAN PERIKANAN</b> <i>Food and Extension Agency</i>	-	-	-	<b>1</b>	<b>1</b>
9	<b>DINAS KEPENDUDUKAN DAN PENCATATAN SIPIL</b> <i>Population And Civil Registry Office</i>	-	-	-	-	-

# GOVERNMENT

## Lanjutan Tabel

### 2.4.3

Continued Table

	UNIT KERJA <i>Unit of Works</i>	Golongan I/ <i>Category I</i>				Jumlah <i>Total</i>
		a	b	c	d	
	(1)	(2)	(3)	(4)	(5)	(6)
10	<b>DINAS KESEHATAN</b> <i>Department of Health</i>	-	-	-	-	-
11	<b>DINAS PERTANIAN</b> <i>Department of Agriculture</i>	-	-	-	-	-
12	<b>DINAS PEMUDA DAN OLAH RAGA</b> <i>Department of Youth and Sports</i>	-	-	-	-	-
13	<b>DINAS KOMUNIKASI INFORMATIKA DAN PERSANDIAN</b> <i>Department of Informatics Communication and completion</i>	-	-	-	-	-
14	<b>DINAS LINGKUNGAN HIDUP</b> <i>Office Environment</i>	-	-	-	-	-
15	<b>DINAS PARIWISATA</b> <i>Department of Tourism</i>	-	-	-	-	-
16	<b>DINAS PEKERJAAN UMUM DAN PENATAAN RUANG</b> <i>Department of Public Works</i>	-	-	1	-	1
17	<b>DINAS PEMBERDAYAAN MASYARAKAT DAN KAMPUNG</b> <i>Community Development Agency</i>	-	-	-	1	1
18	<b>DINAS PEMBERDAYAAN PEREMPUAN, PERLINDUNGAN ANAK, PENGENDALIAN</b> <i>Office of Family Planning and Women Empowerment</i>	-	-	-	-	-
19	<b>DINAS PENANAMAN MODAL DAN PELAYANAN TERPADU SATU PINTU</b> <i>Integrated Service Licensing Office</i>	-	-	-	-	-
20	<b>DINAS PENDIDIKAN</b> <i>Department of Education</i>	-	-	-	-	-

**Lanjutan Tabel**  
Continued Table **2.4.3**

	UNIT KERJA <i>Unit of Works</i>	Golongan I <i>Category I</i>				Jumlah <i>Total</i>
		a	b	c	d	
	(1)	(2)	(3)	(4)	(5)	(6)
21	<b>DINAS PERDAGANGAN KOPERASI DAN UKM</b> <i>Department of Trade and Small-Medium Business</i>	-	-	1	-	1
22	<b>DINAS PERHUBUNGAN</b> <i>Department of Transportation</i>	-	-	1	-	1
23	<b>DINAS PERINDUSTRIAN</b> <i>Department of Industry</i>	-	-	-	-	-
24	<b>DINAS PERPUSTAKAAN</b> <i>Office of Archives and Library</i>	-	-	1	1	2
25	<b>DINAS PERTANAHAN</b> <i>Office Environment</i>	-	-	-	-	-
26	<b>DINAS PERUMAHAN DAN KAWASAN PERMUKIMAN</b> <i>Department of Irrigation</i>	-	-	-	-	-
27	<b>DINAS SOSIAL</b> <i>Department of Social</i>	-	-	-	-	-
28	<b>DINAS SYARI'AT ISLAM</b> <i>Department Islamic Law</i>	-	-	-	-	-
29	<b>DINAS TRANSMIGRASI</b> <i>Office Environment</i>	-	-	-	-	-
30	<b>INSPEKTORAT</b> <i>Inspectorate</i>	-	-	-	-	-
31	<b>SATUAN POLISI PAMONG PRAJA DAN WILAYATUL HISBAH</b> <i>Civil service Police Unit and Wilayatul Hisbah</i>	-	-	-	-	-
32	<b>RUMAH SAKIT UMUM DAERAH</b> <i>Regional Hospital</i>	-	-	1	-	1

**Lanjutan Tabel**

**2.4.3**

*Continued Table*

	UNIT KERJA <i>Unit of Works</i>	Golongan I <i>Category I</i>				Jumlah <i>Total</i>
		a	b	c	d	
	(1)	(2)	(3)	(4)	(5)	(6)
33	<b>SEKRETARIAT KORPRI</b> <i>KORPRI Secretary</i>	-	-	-	1	<b>1</b>
34	<b>SEKRETARIAT MPU</b> <i>MPU Secretary</i>	-	-	-	-	-
35	<b>SEKRETARIAT MAA</b> <i>MAA Secretary</i>	-	-	-	-	-
36	<b>SEKRETARIAT MAJELIS PENDIDIKAN DAERAH</b> <i>Regional Education Council</i>	-	-	-	-	-
37	<b>SEKRETARIAT BAITUL MAL KABUPATEN</b> <i>District Baitul Mal</i>	-	-	-	1	<b>1</b>
38	<b>SEKRETARIAT KIP</b> <i>KIP Secretary</i>	-	-	-	-	-
39	<b>KECAMATAN BLANGKEJEREN</b> <i>Blangkejeren Subdistrict</i>	1	-	-	-	<b>1</b>
40	<b>KECAMATAN KUTAPANJANG</b> <i>Kutapanjang Subdistrict</i>	-	-	-	-	-
41	<b>KECAMATAN TERANGUN</b> <i>Terangun Subdistrict</i>	-	-	-	-	-
42	<b>KECAMATAN RIKIT GAIB</b> <i>Rikit Gaib Subdistrict</i>	-	-	-	1	<b>1</b>
43	<b>KECAMATAN PINING</b> <i>Pining Subdistrict</i>	-	-	-	-	-
44	<b>KECAMATAN DABUN GELANG</b> <i>Dabun Gelang Subdistrict</i>	-	-	1	-	<b>1</b>
45	<b>KECAMATAN BLANGPEGAYON</b> <i>Blangpegayon Subdistrict</i>	-	-	-	-	-
46	<b>KECAMATAN TRIPE JAYA</b> <i>Tripe Jaya Subdistrict</i>	-	-	2	-	<b>2</b>
47	<b>KECAMATAN BLANGJERANGO</b> <i>Blangjerango Subdistrict</i>	-	-	-	-	-
48	<b>KECAMATAN PANTAN CUACA</b> <i>Pantan Cuaca Subdistrict</i>	-	-	-	-	-
49	<b>KECAMATAN PUTRI BETUNG</b> <i>Putri Betung Subdistrict</i>	-	-	-	-	-

**Lanjutan Tabel**  
*Continued Table* **2.4.3**

	UNIT KERJA <i>Unit of Works</i>	Golongan I/ <i>Category I</i>				Jumlah <i>Total</i>
		a	b	c	d	
		(1)	(2)	(3)	(4)	(5)
50	<b>PUSAT KESEHATAN MASYARAKAT (PUSKESMAS)</b> <i>Center for Public Health</i>	-	-	-	-	-
51	<b>TAMAN KANAK-KANAK</b> <i>Kindergarden</i>	-	-	-	-	-
52	<b>SEKOLAH MENENGAH PERTAMA</b> <i>Junior High School</i>	-	-	1	3	<b>4</b>
53	<b>SEKOLAH DASAR (SD)</b> <i>Elementary School</i>	-	-	2	1	<b>3</b>
54	<b>SEKRETARIS KAMPUNG</b> <i>Villages Secretary</i>	2	3	6	5	<b>16</b>
55	<b>SLB PANGUR</b> <i>SLB Pangur</i>	-	-	-	-	-
56	<b>PENGAWAS SEKOLAH</b> <i>School Supervisor</i>	-	-	-	-	-

# GOVERNMENT

## Lanjutan Tabel

### 2.4.3

Continued Table

UNIT KERJA <i>Unit of Works</i>	Golongan II/ <i>Category II</i>				Jumlah <i>Total</i>
	a	b	c	d	
(1)	(7)	(8)	(9)	(10)	(11)
<b>JUMLAH</b>	<b>112</b>	<b>135</b>	<b>333</b>	<b>79</b>	<b>659</b>
1 <b>SEKRETARIAT DAERAH</b> <i>Regional Secretary</i>	9	7	14	5	<b>35</b>
2 <b>SEKRETARIAT DPRK</b> <i>DPRK Secretary</i>	2	2	1	-	<b>5</b>
3 <b>BADAN PERENCANAAN PEMBANGUNAN DAERAH</b> <i>Regional Development and Planning Agency</i>	1	-	1	-	<b>2</b>
4 <b>BADAN KEPEGAWAIAN DAN PENGEMBANGAN SDM</b> <i>Staffing, Education and Training Agency</i>	1	2	3	1	<b>7</b>
5 <b>BADAN KESATUAN BANGSA POLITIK</b> <i>Political Unity Nations Agency</i>	1	-	2	-	<b>3</b>
6 <b>BADAN PENANGGULANGAN BENCANA DAERAH</b> <i>Disaster Area Agency</i>	1	2	2	-	<b>5</b>
7 <b>BADAN PENGELOLAAN KEUANGAN DAERAH</b> <i>Department of Financial Management</i>	1	3	10	3	<b>17</b>
8 <b>DINAS PANGAN DAN PERIKANAN</b> <i>Food and Extension Agency</i>	-	3	4	-	<b>7</b>
9 <b>DINAS KEPENDUDUKAN DAN PENCATATAN SIPIL</b> <i>Population And Civil Registry Office</i>	-	1	3	-	<b>4</b>
10 <b>DINAS KESEHATAN</b> <i>Department of Health</i>	5	2	5	1	<b>13</b>
11 <b>DINAS PERTANIAN</b> <i>Department of Agriculture</i>	36	7	9	4	<b>56</b>
12 <b>DINAS PEMUDA DAN OLAH RAGA</b> <i>Department of Youth and Sports</i>	1	-	4	2	<b>7</b>
13 <b>DINAS KOMUNIKASI INFORMATIKA DAN PERSANDIAN</b> <i>Department of Informatics Communication and completion</i>	1	-	-	-	<b>1</b>



**Lanjutan Tabel 2.4.3**  
Continued Table

	UNIT KERJA <i>Unit of Works</i>	Golongan II <i>Category II</i>				Jumlah <i>Total</i>
		a	b	c	d	
	(1)	(7)	(8)	(9)	(10)	(11)
14	<b>DINAS LINGKUNGAN HIDUP</b> <i>Office Environment</i>	3	2	2	-	7
15	<b>DINAS PARIWISATA</b> <i>Department of Tourism</i>	-	1	4	-	5
16	<b>DINAS PEKERJAAN UMUM DAN PENATAAN RUANG</b> <i>Department of Public Works</i>	2	7	16	1	26
17	<b>DINAS PEMBERDAYAAN MASYARAKAT DAN KAMPUNG</b> <i>Community Development Agency</i>	-	1	1	1	3
18	<b>DINAS PEMBERDAYAAN PEREMPUAN, PERLINDUNGAN ANAK, PENGENDALIAN</b> <i>Office of Family Planning and Women Empowerment</i>	-	-	1	1	2
19	<b>DINAS PENANAMAN MODAL DAN PELAYANAN TERPADU SATU PINTU</b> <i>Integrated Service Licensing Office</i>	1	2	4	1	8
20	<b>DINAS PENDIDIKAN</b> <i>Department of Education</i>	3	2	5	6	16
21	<b>DINAS PERDAGANGAN KOPERASI DAN UKM</b> <i>Department of Trade and Small-Medium Business</i>	-	1	1	-	2
22	<b>DINAS PERHUBUNGAN</b> <i>Department of Transportation</i>	1	3	1	1	6
23	<b>DINAS PERINDUSTRIAN</b> <i>Department of Industry</i>	-	-	3	4	7
24	<b>DINAS PERPUSTAKAAN</b> <i>Office of Archives and Library</i>	2	2	1	1	6
25	<b>DINAS PERTANAHAN</b> <i>Office Environment</i>	-	1	1	-	2
26	<b>DINAS PERUMAHAN DAN KAWASAN PERMUKIMAN</b> <i>Department of Irrigation</i>	-	4	5	-	9

# GOVERNMENT

**Lanjutan Tabel** 2.4.3  
*Continued Table*

	UNIT KERJA <i>Unit of Works</i>	Gololongan II <i>Category II</i>				Jumlah <i>Total</i>
		a	b	c	d	
		(7)	(8)	(9)	(10)	
	(1)					(11)
27	<b>DINAS SOSIAL</b> <i>Department of Social</i>	-	-	2	-	<b>2</b>
28	<b>DINAS SYARI'AT ISLAM</b> <i>Department Islamic Law</i>	-	2	2	-	<b>4</b>
29	<b>DINAS TRANSMIGRASI</b> <i>Office Environment</i>	-	1	1	-	<b>2</b>
30	<b>INSPEKTORAT</b> <i>Inspectorate</i>	-	2	3	-	<b>5</b>
31	<b>SATUAN POLISI PAMONG PRAJA DAN WILAYATUL HISBAH</b> <i>Civil service Police Unit and Wilayatul Hisbah</i>	3	7	2	2	<b>14</b>
32	<b>RUMAH SAKIT UMUM DAERAH</b> <i>Regional Hospital</i>	1	3	7	11	<b>22</b>
33	<b>SEKRETARIAT KORPRI</b> <i>KORPRI Secretary</i>	-	1	-	-	<b>1</b>
34	<b>SEKRETARIAT MPU</b> <i>MPU Secretary</i>	-	1	-	1	<b>2</b>
35	<b>SEKRETARIAT MAA</b> <i>MAA Secretary</i>	-	-	4	1	<b>5</b>
36	<b>SEKRETARIAT MAJELIS PENDIDIKAN DAERAH</b> <i>Regional Education Council</i>	1	2	4	-	<b>7</b>
37	<b>SEKRETARIAT BAITUL MAL KABUPATEN</b> <i>District Baitul Mal</i>	-	2	1	-	<b>3</b>
38	<b>SEKRETARIAT KIP</b> <i>KIP Secretary</i>	-	-	3	-	<b>3</b>
39	<b>KECAMATAN BLANGKEJEREN</b> <i>Blangkejeren Subdistrict</i>	-	2	4	-	<b>6</b>
40	<b>KECAMATAN KUTAPANJANG</b> <i>Kutapanjang Subdistrict</i>	2	1	3	2	<b>8</b>
41	<b>KECAMATAN TERANGUN</b> <i>Terangun Subdistrict</i>	2	2	-	-	<b>4</b>
42	<b>KECAMATAN RIKIT GAIB</b> <i>Rikit Gaib Subdistrict</i>	1	2	6	1	<b>10</b>

## Lanjutan Tabel

Continued Table 2.4.3

	UNIT KERJA <i>Unit of Works</i>	Gololongan II/ <i>Category II</i>				Jumlah
		a	b	c	d	<i>Total</i>
	(1)	(7)	(8)	(9)	(10)	(11)
43	<b>KECAMATAN PINING</b> <i>Pining Subdistrict</i>	2	2	4	2	<b>10</b>
44	<b>KECAMATAN DABUN GELANG</b> <i>Dabun Gelang Subdistrict</i>	1	4	5	2	<b>12</b>
45	<b>KECAMATAN BLANGPEGAYON</b> <i>Blangpegayon Subdistrict</i>	-	4	6	1	<b>11</b>
46	<b>KECAMATAN TRIPE JAYA</b> <i>Tripe Jaya Subdistrict</i>	1	1	5	-	<b>7</b>
47	<b>KECAMATAN BLANGJERANGO</b> <i>Blangjerango Subdistrict</i>	-	2	3	3	<b>8</b>
48	<b>KECAMATAN PANTAN CUACA</b> <i>Pantan Cuaca Subdistrict</i>	-	2	1	1	<b>4</b>
49	<b>KECAMATAN PUTRI BETUNG</b> <i>Putri Betung Subdistrict</i>	3	2	3	1	<b>9</b>
50	<b>PUSAT KESEHATAN MASYARAKAT (PUSKESMAS)</b> <i>Center for Public Health</i>	5	8	114	4	<b>131</b>
51	<b>TAMAN KANAK-KANAK</b> <i>Kindergarden</i>	1	-	-	-	<b>1</b>
52	<b>SEKOLAH MENENGAH PERTAMA</b> <i>Junior High School</i>	5	10	19	4	<b>38</b>
53	<b>SEKOLAH DASAR (SD)</b> <i>Elementary School</i>	7	9	15	9	<b>40</b>
54	<b>SEKRETARIS KAMPUNG</b> <i>Villages Secretary</i>	6	8	13	1	<b>28</b>
55	<b>SLB PANGUR</b> <i>SLB Pangur</i>	-	-	-	-	-
56	<b>PENGAWAS SEKOLAH</b> <i>School Supervisor</i>	-	-	-	1	<b>1</b>

# GOVERNMENT

## Lanjutan Tabel

Continued **2.4.3**  
Table

	UNIT KERJA <i>Unit of Works</i>	Golongan III/ <i>Category III</i>				Jumlah <i>Total</i>
		a	b	c	d	
	(1)	(12)	(13)	(14)	(15)	(16)
	<b>JUMLAH</b>	<b>313</b>	<b>519</b>	<b>616</b>	<b>465</b>	<b>1 913</b>
1	<b>SEKRETARIAT DAERAH/Regional Secretary</b>	16	28	19	29	<b>92</b>
2	<b>SEKRETARIAT DPRK/DPRK Secretary</b>	3	3	3	3	<b>12</b>
3	<b>BADAN PERENCANAAN PEMBANGUNAN DAERAH Regional Development and Planning Agency</b>	6	5	10	7	<b>28</b>
4	<b>BADAN KEPEGAWAIAN DAN PENGEMBANGAN SDM Staffing, Education and Training Agency</b>	6	7	7	4	<b>24</b>
5	<b>BADAN KESATUAN BANGSA POLITIK Political Unity Nations Agency</b>	-	1	4	3	<b>8</b>
6	<b>BADAN PENANGGULANGAN BENCANA DAERAH Disaster Area Agency</b>	2	6	5	8	<b>21</b>
7	<b>BADAN PENGELOLAAN KEUANGAN DAERAH Department of Financial Management</b>	10	19	14	9	<b>52</b>
8	<b>DINAS PANGAN DAN PERIKANAN Food and Extension Agency</b>	2	5	10	14	<b>31</b>
9	<b>DINAS KEPENDUDUKAN DAN PENCATATAN SIPIL Population And Civil Registry Office</b>	1	2	4	5	<b>12</b>
10	<b>DINAS KESEHATAN Department of Health</b>	9	8	15	18	<b>50</b>
11	<b>DINAS PERTANIAN Department of Agriculture</b>	17	21	25	15	<b>78</b>
12	<b>DINAS PEMUDA DAN OLAH RAGA Department of Youth and Sports</b>	1	4	6	3	<b>14</b>
13	<b>DINAS KOMUNIKASI INFORMATIKA DAN PERSANDIAN Department of Informatics Communication and completion</b>	1	-	2	4	<b>7</b>

**Lanjutan Tabel**  
*Continued Table* **2.4.3**

	UNIT KERJA <i>Unit of Works</i>	Golongan III/ <i>Category III</i>				Jumlah <i>Total</i>
		a	b	c	d	
	(1)	(12)	(13)	(14) )	(15)	(16)
14	<b>DINAS LINGKUNGAN HIDUP</b> <i>Office Environment</i>	1	6	6	5	<b>18</b>
15	<b>DINAS PARIWISATA</b> <i>Department of Tourism</i>	1	3	6	6	<b>16</b>
16	<b>DINAS PEKERJAAN UMUM DAN PENATAAN RUANG</b> <i>Department of Public Works</i>	10	13	12	10	<b>45</b>
17	<b>DINAS PEMBERDAYAAN MASYARAKAT DAN KAMPUNG</b> <i>Community Development Agency</i>	1	3	3	4	<b>11</b>
18	<b>DINAS PEMBERDAYAAN PEREMPUAN, PERLINDUNGAN ANAK, PENGENDALIAN</b> <i>Office of Family Planning and Women Empowerment</i>	8	5	8	7	<b>28</b>
19	<b>DINAS PENANAMAN MODAL DAN PELAYANAN TERPADU SATU PINTU</b> <i>Integrated Service Licensing Office</i>	4	3	6	4	<b>17</b>
20	<b>DINAS PENDIDIKAN</b> <i>Department of Education</i>	8	15	12	14	<b>49</b>
21	<b>DINAS PERDAGANGAN KOPERASI DAN UKM</b>	2	3	4	2	<b>11</b>
22	<b>DINAS PERHUBUNGAN</b> <i>Department of Transportation</i>	1	5	6	5	<b>17</b>
23	<b>DINAS PERINDUSTRIAN</b> <i>Department of Industry</i>	2	3	5	4	<b>14</b>
24	<b>DINAS PERPUSTAKAAN</b> <i>Office of Archives and Library</i>	4	3	1	5	<b>13</b>
25	<b>DINAS PERTANAHAN</b> <i>Office Environment</i>	1	-	2	2	<b>5</b>
26	<b>DINAS PERUMAHAN DAN KAWASAN PERMUKIMAN</b> <i>Department of Irrigation</i>	4	3	2	6	<b>15</b>

# GOVERNMENT

**Lanjutan Tabel**  
*Continued Table* **2.4.3**

	UNIT KERJA <i>Unit of Works</i>	Golongan III/ <i>Category III</i>				Jumla h
		a	b	c	d	<i>Total</i>
	(1)	(12)	(13)	(14)	(15)	(16)
27	<b>DINAS SOSIAL</b> <i>Department of Social</i>	4	5	7	3	<b>19</b>
28	<b>DINAS SYARI'AT ISLAM</b> <i>Department Islamic Law</i>	2	2	6	5	<b>15</b>
29	<b>DINAS TRANSMIGRASI</b> <i>Office Environment</i>	-	1	3	3	<b>7</b>
30	<b>INSPEKTORAT</b> <i>Inspectorate</i>	10	19	5	9	<b>43</b>
31	<b>SATUAN POLISI PAMONG PRAJA DAN WILAYATUL HISBAH</b> <i>Civil service Police Unit and Wilayahul Hisbah</i>	6	7	5	3	<b>21</b>
32	<b>RUMAH SAKIT UMUM DAERAH</b> <i>Regional Hospital</i>	6	25	38	2 6	<b>95</b>
33	<b>SEKRETARIAT KORPRI</b> <i>KORPRI Secretary</i>	4	2	1	-	<b>7</b>
34	<b>SEKRETARIAT MPU</b> <i>MPU Secretary</i>	2	1	1	3	<b>7</b>
35	<b>SEKRETARIAT MAA</b> <i>MAA Secretary</i>	1	5	2	3	<b>11</b>
36	<b>SEKRETARIAT MAJELIS PENDIDIKAN DAERAH</b> <i>Regional Education Council</i>	-	2	2	3	<b>7</b>
37	<b>SEKRETARIAT BAITUL MAL KABUPATEN</b> <i>District Baitul Mal</i>	-	-	2	-	<b>2</b>
38	<b>SEKRETARIAT KIP</b> <i>KIP Secretary</i>	-	2	3	2	<b>7</b>
39	<b>KECAMATAN BLANGKEJEREN</b> <i>Blangkejeren Subdistrict</i>	1	1	2	4	<b>8</b>
40	<b>KECAMATAN KUTAPANJANG</b> <i>Kutapanjang Subdistrict</i>	4	4	1	1	<b>10</b>
41	<b>KECAMATAN TERANGUN</b> <i>Terangun Subdistrict</i>	1	1	4	4	<b>10</b>

**Lanjutan Tabel**  
Continued Table **2.4.3**

	UNIT KERJA <i>Unit of Works</i>	Golongan III/ <i>Category III</i>				Jumlah <i>Total</i>
		a	b	c	d	
	(1)	(12)	(13)	(14)	(15)	(16)
42	<b>KECAMATAN RIKIT GAIB</b> <i>Rikit Gaib Subdistrict</i>	1	3	2	1	<b>7</b>
43	<b>KECAMATAN PINING</b> <i>Pining Subdistrict</i>	1	-	3	4	<b>8</b>
44	<b>KECAMATAN DABUN GELANG</b> <i>Dabun Gelang Subdistrict</i>	-	2	4	2	<b>8</b>
45	<b>KECAMATAN BLANGPEGAYON</b> <i>Blangpegayon Subdistrict</i>	1	4	2	4	<b>11</b>
46	<b>KECAMATAN TRIPE JAYA</b> <i>Tripe Jaya Subdistrict</i>	1	-	1	2	<b>4</b>
47	<b>KECAMATAN BLANGJERANGO</b> <i>Blangjerango Subdistrict</i>	-	1	3	4	<b>8</b>
48	<b>KECAMATAN PANTAN CUACA</b> <i>Pantan Cuaca Subdistrict</i>	1	4	3	4	<b>12</b>
49	<b>KECAMATAN PUTRI BETUNG</b> <i>Putri Betung Subdistrict</i>	7	3	-	2	<b>12</b>
50	<b>PUSAT KESEHATAN MASYARAKAT (PUSKESMAS)</b> <i>Center for Public Health</i>	22	71	66	59	<b>218</b>
51	<b>TAMAN KANAK-KANAK</b> <i>Kindergarden</i>	6	6	5	-	<b>17</b>
52	<b>SEKOLAH MENENGAH PERTAMA</b> <i>Junior High School</i>	28	32	35	70	<b>165</b>
53	<b>SEKOLAH DASAR (SD)</b> <i>Elementary School</i>	83	132	213	48	<b>476</b>
54	<b>SEKRETARIS KAMPUNG</b> <i>Villages Secretary</i>	-	-	-	-	-
55	<b>SLB PANGUR</b> <i>SLB Pangur</i>	-	-	-	-	-
56	<b>PENGAWAS SEKOLAH</b> <i>School Supervisor</i>	-	-	-	-	-

# GOVERNMENT

## Lanjutan Tabel

Continued Table

2.4.3

	UNIT KERJA <i>Unit of Works</i>	Golongan IV / <i>Category IV</i>				Jumlah <i>Total</i>
		a	b	c	d	
	(1)	(17)	(18)	(19)	(20)	(21)
	<b>JUMLAH</b>	<b>337</b>	<b>83</b>	<b>21</b>	<b>1</b>	<b>442</b>
1	<b>SEKRETARIAT DAERAH</b> <i>Regional Secretary</i>	21	12	12	1	46
2	<b>SEKRETARIAT DPRK</b> <i>DPRK Secretary</i>	2	2	-	-	4
3	<b>BADAN PERENCANAAN PEMBANGUNAN DAERAH</b> <i>Regional Development and Planning Agency</i>	-	1	-	-	1
4	<b>BADAN KEPEGAWAIAN DAN PENGEMBANGAN SDM</b> <i>Staffing, Education and Training Agency</i>	3	2	1	-	6
5	<b>BADAN KESATUAN BANGSA POLITIK</b> <i>Political Unity Nations Agency</i>	7	-	-	-	7
6	<b>BADAN PENANGGULANGAN BENCANA DAERAH</b> <i>Disaster Area Agency</i>	2	-	-	-	2
7	<b>BADAN PENGELOLAAN KEUANGAN DAERAH</b> <i>Department of Financial Management</i>	1	1	-	-	2
8	<b>DINAS PANGAN DAN PERIKANAN</b> <i>Food and Extension Agency</i>	7	-	-	-	7
9	<b>DINAS KEPENDUDUKAN DAN PENCATATAN SIPIL</b> <i>Population And Civil Registry Office</i>	2	1	1	-	4
10	<b>DINAS KESEHATAN</b> <i>Department of Health</i>	3	2	-	-	5
11	<b>DINAS PERTANIAN</b> <i>Department of Agriculture</i>	4	2	-	-	6
12	<b>DINAS PEMUDA DAN OLAH RAGA</b> <i>Department of Youth and Sports</i>	3	-	1	-	4



**Lanjutan Tabel**  
Continued Table **2.4.3**

	UNIT KERJA <i>Unit of Works</i>	Golongan IV / <i>Category IV</i>				Jumlah <i>Total</i>
		a	b	c	d	
	(1)	(17)	(18)	(19)	(20)	(21)
13	<b>DINAS KOMUNIKASI INFORMATIKA DAN PERSANDIAN</b> <i>Department of Informatics Communication and completion</i>	1	1	-	-	2
14	<b>DINAS LINGKUNGAN HIDUP</b> <i>Office Environment</i>	2	-	1	-	3
15	<b>DINAS PARIWISATA</b> <i>Department of Tourism</i>	1	2	1	-	4
16	<b>DINAS PEKERJAAN UMUM DAN PENATAAN RUANG</b> <i>Department of Public Works</i>	1	-	-	-	1
17	<b>DINAS PEMBERDAYAAN MASYARAKAT DAN KAMPUNG</b> <i>Community Development Agency</i>	2	1	-	-	3
18	<b>DINAS PEMBERDAYAAN PEREMPUAN, PERLINDUNGAN ANAK, PENGENDALIAN</b> <i>Office of Family Planning and Women Empowerment</i>	5	-	-	-	5
19	<b>DINAS PENANAMAN MODAL DAN PELAYANAN TERPADU SATU PINTU</b> <i>Integrated Service Licensing Office</i>	1	1	-	-	2
20	<b>DINAS PENDIDIKAN</b> <i>Department of Education</i>	6	5	1	-	12
21	<b>DINAS PERDAGANGAN KOPERASI DAN UKM</b> <i>Department of Trade and Small- Medium Business</i>	1	1	-	-	2
22	<b>DINAS PERHUBUNGAN</b> <i>Department of Transportation</i>	2	-	-	-	2
23	<b>DINAS PERINDUSTRIAN</b> <i>Department of Industry</i>	2	1	1	-	4

# GOVERNMENT

## Lanjutan Tabel

### 2.4.3

Continued Table

	UNIT KERJA <i>Unit of Works</i>	Golongan IV / <i>Category IV</i>				Jumlah <i>Total</i>
		a	b	c	d	
	(1)	(17)	(18)	(19)	(20)	(21)
24	<b>DINAS PERPUSTAKAAN</b> <i>Office of Archives and Library</i>	1	-	1	-	2
25	<b>DINAS PERTANAHAN</b> <i>Office Environment</i>	5	1	-	-	6
26	<b>DINAS PERUMAHAN DAN KAWASAN PERMUKIMAN</b> <i>Department of Irrigation</i>	2	1	-	-	3
27	<b>DINAS SOSIAL</b> <i>Department of Social</i>	1	1	-	-	2
28	<b>DINAS SYARI'AT ISLAM</b> <i>Department Islamic Law</i>	4	3	-	-	7
29	<b>DINAS TRANSMIGRASI</b> <i>Office Environment</i>	1	2	-	-	3
30	<b>INSPEKTORAT</b> <i>Inspectorate</i>	8	3	1	-	12
31	<b>SATUAN POLISI PAMONG PRAJA DAN WILAYATUL HISBAH</b> <i>Civil service Police Unit and Wilayatul Hisbah</i>	2	-	-	-	2
32	<b>RUMAH SAKIT UMUM DAERAH</b> <i>Regional Hospital</i>	9	1	-	-	10
33	<b>SEKRETARIAT KORPRI</b> <i>KORPRI Secretary</i>	-	1	-	-	1
34	<b>SEKRETARIAT MPU</b> <i>MPU Secretary</i>	1	1	-	-	2
35	<b>SEKRETARIAT MAA</b> <i>MAA Secretary</i>	4	2	-	-	6
36	<b>SEKRETARIAT MAJELIS PENDIDIKAN DAERAH</b> <i>Regional Education Council</i>	6	2	-	-	8
37	<b>SEKRETARIAT BAITUL MAL KABUPATEN</b> <i>District Baitul Mal</i>	-	2	-	-	2

**Lanjutan Tabel**      **2.4.3**  
*Continued Table*

	UNIT KERJA <i>Unit of Works</i>	Golongan IV / <i>Category IV</i>				Jumla h
		a	b	c	d	Total
		(17)	(18)	(19)	(20)	(21)
38	<b>SEKRETARIAT KIP</b> <i>KIP Secretary</i>	1	-	-	-	<b>1</b>
39	<b>KECAMATAN BLANGKEJEREN</b> <i>Blangkejeren Subdistrict</i>	1	1	-	-	<b>2</b>
40	<b>KECAMATAN KUTAPANJANG</b> <i>Kutapanjang Subdistrict</i>	2	-	-	-	<b>2</b>
41	<b>KECAMATAN TERANGUN</b> <i>Terangun Subdistrict</i>	-	-	-	-	-
42	<b>KECAMATAN RIKIT GAIB</b> <i>Rikit Gaib Subdistrict</i>	2	-	-	-	<b>2</b>
43	<b>KECAMATAN PINING</b> <i>Pining Subdistrict</i>	-	-	-	-	-
44	<b>KECAMATAN DABUN GELANG</b> <i>Dabun Gelang Subdistrict</i>	-	-	-	-	-
45	<b>KECAMATAN BLANGPEGAYON</b> <i>Blangpegayon Subdistrict</i>	1	-	-	-	<b>1</b>
46	<b>KECAMATAN TRIPE JAYA</b> <i>Tripe Jaya Subdistrict</i>	3	-	-	-	<b>3</b>
47	<b>KECAMATAN BLANGJERANGO</b> <i>Blangjerango Subdistrict</i>	-	1	-	-	<b>1</b>
48	<b>KECAMATAN PANTAN CUACA</b> <i>Pantan Cuaca Subdistrict</i>	1	-	-	-	<b>1</b>
49	<b>KECAMATAN PUTRI BETUNG</b> <i>Putri Betung Subdistrict</i>	3	-	-	-	<b>3</b>
50	<b>PUSAT KESEHATAN MASYARAKAT (PUSKESMAS)</b> <i>Center for Public Health</i>	10	-	-	-	<b>10</b>
51	<b>TAMAN KANAK-KANAK</b> <i>Kindergarden</i>	3	-	-	-	<b>3</b>
52	<b>SEKOLAH MENENGAH PERTAMA</b> <i>Junior High School</i>	44	17	-	-	<b>61</b>
53	<b>SEKOLAH DASAR (SD)</b> <i>Elementary School</i>	125	8	-	-	<b>133</b>

**Lanjutan Tabel**      **2.4.3**  
*Continued Table*

	UNIT KERJA <i>Unit of Works</i>	Golongan IV / <i>Category IV</i>				Jumlah <i>Total</i>
		a	b	c	d	
	(1)	(17)	(18)	(19)	(20)	(21)
54	<b>SEKRETARIS KAMPUNG</b> <i>Villages Secretary</i>	-	-	-	-	-
55	<b>SLB PANGUR</b> <i>SLB Pangur</i>	-	-	-	-	-
56	<b>PENGAWAS SEKOLAH</b> <i>School</i>	18	1	-	-	<b>19</b>

Sumber : Badan Kepegawaian dan Pengembangan Sumber Daya Manusia Kabupaten Gayo Lues

Source : *Employment dan Human Resources Development Agency Gayo Lues Regency*

Tabel  
Table

2.4.4

**Banyaknya PNS Berdasarkan Tingkat Pendidikan di Kabupaten Gayo Lues , 2018**  
*Number of Civil servants based on Education in Gayo Lues, 2018*

	<b>Jenis Pendidikan</b> <i>Type of Education</i>	<b>Banyaknya PNS</b> <i>Total Civil Servants</i>
	(1)	(2)
1	<b>SD Sederajat/ Elementary School</b>	15
2	<b>SLTP Sederajat/ Junior High School</b>	39
3	<b>SLTA Sederajat/ Senior High School</b>	669
4	<b>D.II/ Dipoloma II</b>	184
5	<b>D.III/ Diploma III</b>	347
7	<b>S 1/D.IV/ S1/D.IV</b>	1681
8	<b>S 2/ S 2</b>	123
9	<b>S 3/ S 3</b>	1
	<b>Jumlah/ Total</b>	<b>3 059</b>

Sumber : Badan Kepegawaian, Pendidikan dan Pelatihan Kabupaten Gayo Lues  
 Source : Personnel Agency, Education And Training Board Gayo Lues Regency

## GOVERNMENT

Tabel  
Table

2.4.5

### Perkembangan PNS yang Telah Mengikuti DIKLAT PIM di Pemerintahan Kabupaten Gayo Lues, 2018

*The development of civil servants who have followed the DIKLAT PIM in Gayo Lues Regency, 2018*

Jenis Diklat/Training	Tahun/Year		
	Sampai 2016 Until 2016	2017	Jumlah Total
1. PIM TK. I/LEMHANAS	-	-	-
2. PIM Tk.II/SPAMEN	1	-	1
3. PIM Tk.III/SPAMA	2	-	2
4. PIM Tk.IV/ADUMLA	44	-	44
5. PIM TK.V/ADUM	-	-	-
<b>Jumlah Total</b>	<b>47</b>	<b>-</b>	<b>47</b>

Sumber : Badan Kepegawaian, Pendidikan dan Pelatihan Kabupaten Gayo Lues  
Source : Personnel Agency, Education And Training Board Gayo Lues Regency

**Tabel 2.4.6** Rekapitulasi Peserta Diklat Prajabatan berdasarkan golongan ruang dilingkungan Pemerintah Kabupaten Gayo Lues Tahun 2016- 2018  
*Table Number of Pre Incumbency Training by class position in Gayo Lues Regency, 2016 - 2018*

	Gol. Ruang <i>Class</i>	Tahun/ <i>Year</i>		Jumlah/ <i>Total</i>
		Sampai 2017 <i>Until 2017</i>	2018	
1	Gol. Ruang III	50	-	50
2	Gol. Ruang II	103	-	103
3	Gol. Ruang I	35	-	35
<b>Jumlah</b>		<b>188</b>	-	<b>188</b>

Sumber : Badan Kepegawaian, Pendidikan dan Pelatihan Kabupaten Gayo Lues  
*Source : Personnel Agency, Education And Training Board Gayo Lues Regency*

Tabel  
Table

2.4.7

**Rekapitulasi Pindah Wilayah Kerja PNS dalam jabatan fungsional umum Tahun 2018**  
*Number of Civil Servant Move Region Assignments in Functional Position, 2018*

	<b>Jenis perpindahan</b>	<b>Jumlah</b>
1	Pindah wilayah kerja ke luar daerah/ <i>Move Out Regency</i>	49
2	Pindah wilayah kerja ke Kab. Gayo Lues/ <i>Move Into Regency</i>	21
3	Pindah wilayah kerja antar instansi dilingkungan Pemkab. Gayo Lues/ <i>Move inter Office</i>	325
<b>Total</b>		<b>395</b>

Sumber : Badan Kepegawaian, Pendidikan dan Pelatihan Kabupaten Gayo Lues

Source : Personnel Agency, Education And Training Board Gayo Lues Regency



Bab/Chapter 3

# PENDUDUK & TENAGA KERJA

Population & Employment

Jumlah Penduduk Kabupaten Gayo Lues


tahun 2018 : 92.602 Jiwa

Tingkat Partisipasi Angkatan Kerja, 78,28

Tingkat Pengangguran, 2,52

61,38 persen dari orang yang bekerja  
memiliki tingkat pendidikan dibawah SMA

dan 28,39 persen pekerja  
merupakan pekerja keluarga/tidak dibayar





## Penjelasan Teknis

1. **Penduduk** adalah semua orang yang berdomisili di suatu wilayah selama 6 bulan atau lebih dan atau mereka yang berdomisili kurang dari 6 bulan tetapi bertujuan menetap.
2. **Rata-rata pertumbuhan penduduk** adalah angka yang menunjukkan tingkat pertambahan penduduk per tahun dalam jangka waktu tertentu.
3. **Kepadatan Penduduk** adalah banyaknya penduduk per kilometer persegi.
4. **Rasio Jenis Kelamin** adalah perbandingan antara banyaknya penduduk laki-laki dengan banyaknya penduduk perempuan pada suatu daerah dan waktu tertentu. Biasanya dinyatakan dengan banyaknya penduduk laki-laki untuk 100 perempuan.
5. **Rumah Tangga** adalah seseorang atau sekelompok orang yang mendiami sebagian atau seluruh bangunan fisik/sensus dan biasanya tinggal bersama serta pengelolaan makan dari satu dapur. Yang dimaksud makan dari satu dapur adalah jika pengurusan kebutuhan sehari-harinya dikelola bersama-sama menjadi satu.
6. **Sumber utama data ketenagakerjaan** adalah Survei Tenaga Kerja Nasional (Sakernas).
7. **Penduduk Usia Kerja** adalah penduduk yang berumur 15 tahun ke atas.
8. **Angkatan Kerja** adalah penduduk usia kerja yang bekerja, punya pekerjaan namun sementara tidak bekerja, dan pengangguran

## Technical Notes

1. **The Population** are all resident of the entire territory who have stayed for six months or longer, and those who intended to stay more than six months even though their length of stay is less than six months.
2. **The average growth rate of population** is the population growth over a certain period of time.
3. **Population density** is the number of inhabitants per square kilometer.
4. **Sex Ratio** is the ration of males population to female population in a given area and time, usually expressed as the number of males for every 100 females.
5. **Household** is an individual or group od people living in a physical/census building unit or part of it and usually commit on a common provision and other essential of living. Common provision of food means one organising daily needs for all of household members.
6. **The main source of employment data** is National Labour Force Survey (Sakernas).
7. **Working age population** in person of 15 years and over.
8. **Labour force or economically active** are persons of 15 years and over, who in previous week were working, temporarily absent from work but having jobs, and unemployment.

## POPULATION & EMPLOYMENT

### Penjelasan Teknis

9. **Bekerja** adalah melakukan pekerjaan dengan maksud memperoleh atau membantu memperoleh pendapatan atau keuntungan dan lamanya bekerja paling sedikit 1 jam secara terus menerus dalam seminggu yang lalu (termasuk pekerja keluarga tanpa upah yang membantu suatu usaha/kegiatan ekonomi).
10. **Lapangan Usaha** adalah bidang kegiatan dari pekerjaan/tempat bekerja dimana seseorang bekerja. Klasifikasi lapangan usaha mengikuti Klasifikasi Baku Lapangan Usaha (KBLI) dalam 1 digit.
11. **Status Pekerjaan** adalah kedudukan seseorang dalam unit usaha/kegiatan dalam melakukan pekerjaan.

### Technical Notes

9. *The concept of **working** means activity intended to earn income by doing work or helping to do work at least one hour continuously during the reference week (including unpaid family worker/s for any economic activity).*
10. ***Industry** is field of a person's activity or establishment. The classification of industries follows the Indonesia Standard Industrial Classification (KBLI) in one digit.*
11. ***Employment Status** is the status of a person at his place of work or establishment where he was employed.*

### 3. Penduduk dan Tenaga Kerja

Badan Pusat Statistik memprediksi jumlah penduduk Kabupaten Gayo Lues pada pertengahan tahun 2018 berjumlah 92.602 jiwa yang terdiri dari 46.099 laki-laki dan 46.503 perempuan dengan rasio jenis kelamin 99.

Wilayah yang terbanyak jumlah penduduknya terdapat di Kecamatan Blangkejeren yakni sebanyak 28.440 jiwa, dan yang terkecil jumlah penduduknya terdapat di Kecamatan Pantan Cuaca yakni 4.050 jiwa.

#### Tenaga Kerja

Jumlah Angkatan Kerja pada tahun 2018 sebanyak 48.005 jiwa dengan Tingkat Partisipasi Angkatan Kerja (TPAK) sebesar 78,28 dan Tingkat Pengangguran sebesar 2,52.

### 3. Population and Employment

*Estimated population of Gayo Lues by BPS in mid-2018 amounted to 92,602 people, made up of 46,099 men and 46,503 women with a sex ratio of 99.*

*Blangkejeren have the highest population which consist of 28,440 people, and the smallest population is Pantan Cuaca with 4,050 people.*

#### **Employment**

*Number of people who economically active are 48,005 where the Labor force participation rate is 78.28 and the unemployment rate is 2.52*

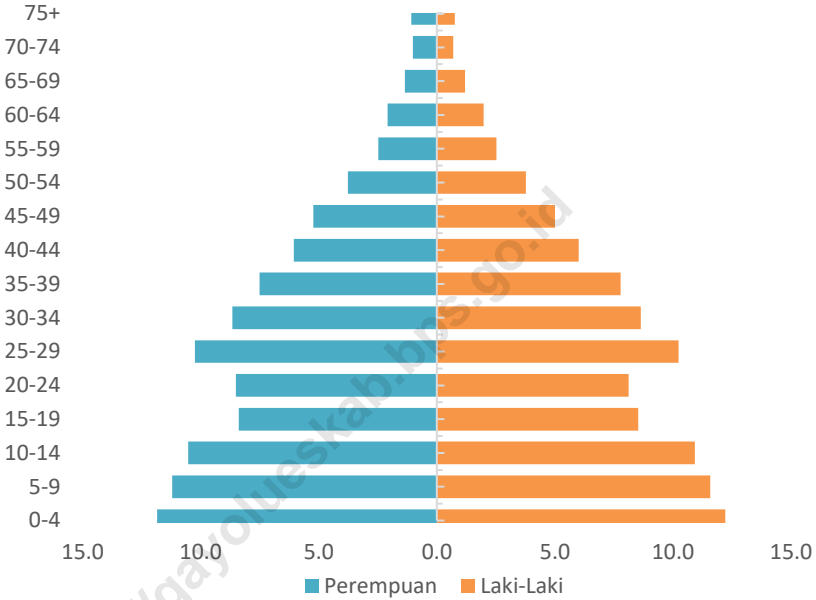
## POPULATION & EMPLOYMENT

**Gambar**  
*Figure*

**3.1**

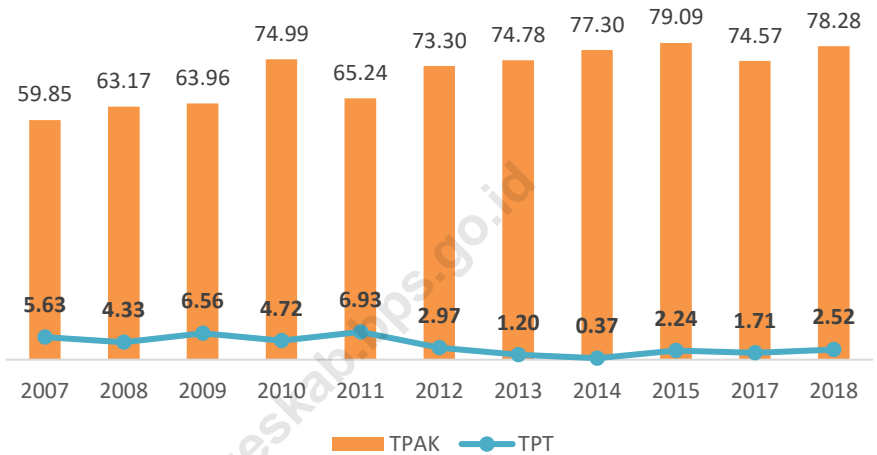
### **Piramida Perkiraan Penduduk Kabupaten Gayo Lues Menurut Umur, Juni 2018**

*Estimated Population Pyramid By Age In Gayo Lues Regency, June 2018*



Gambar 3.2  
Figure

Tingkat Partisipasi Angkatan Kerja dan Tingkat Pengangguran Kab. Gayo Lues, 2007-2018  
Labor Force Participation Rate and Unemployment Rate of Gayo Lues, 2007-2018



# POPULATION & EMPLOYMENT

## 3.1 KEPENDUDUKAN/ POPULATION

**Tabel 3.1.1** Perkiraan Penduduk Kabupaten Gayo Lues Dirinci Menurut Jenis Kelamin Per Kecamatan, Juni 2018  
*Table 3.1.1 Estimated Population of Gayo Lues by Sex each Subdistrict, June 2018*

	<b>Tahun</b> <i>Years</i>	<b>Laki-Laki</b> <i>Man</i>	<b>Perempuan</b> <i>Women</i>	<b>Jumlah</b> <i>Total</i>
	(1)	(2)	(3)	(4)
1.	Kuta Panjang	4 233	4 299	8 532
2.	Blang Jerango	3 634	3 790	7 424
3.	Blangkejeren	14 115	14 324	28 439
4.	Putri Betung	3 950	3 739	7 689
5.	Dabun Gelang	3 037	3 104	6 141
6.	Blang Pegayon	2 968	2 969	5 937
7.	Pining	2 521	2 509	5 030
8.	Rikit Gaib	2 128	2 265	4 393
9.	Pantan Cuaca	2 076	1 974	4 050
10.	Terangun	4 590	4 664	9 254
11.	Tripe Jaya	2 847	2 866	5 713
		<b>2018</b>	<b>46 099</b>	<b>46 509</b>
	<b>Jumlah</b>	<b>2017</b>	<b>45 132</b>	<b>45 892</b>
	<i>Total</i>	<b>2016</b>	<b>44 534</b>	<b>44 966</b>
		<b>2015</b>	<b>43 607</b>	<b>43 274</b>

Sumber: Badan Pusat Statistik Kabupaten Gayo Lues  
 Source: BPS - Statistics of Gayo Lues



**Tabel 3.1.2** Jumlah dan Kepadatan Penduduk Menurut Kecamatan di Kabupaten Gayo Lues, 2018  
*Total Population and Density by Subdistrict in Gayo Lues Regency, 2018*

	<b>Kecamatan</b> <i>Subdistrict</i>	<b>Jumlah Penduduk</b> <i>Total Population</i>	<b>Kepadatan Penduduk</b> <b>(Jiwa/Km<sup>2</sup>)</b> <i>Population Density</i> <i>(Person/Km<sup>2</sup>)</i>
	(1)	(2)	(3)
1.	Kuta Panjang	8 532	31,66
2.	Blang Jerango	7 424	19,41
3.	Blangkejeren	28 439	171,26
4.	Putri Betung	7 689	7,71
5.	Dabun Gelang	6 141	13,81
6.	Blang Pegayon	5 937	21,81
7.	Pining	5 030	3,72
8.	Rikit Gaib	4 393	16,64
9.	Pantan Cuaca	4 050	13,73
10.	Terangun	9 254	13,77
11.	Tripe Jaya	5 713	13,07
	<b>Jumlah/ Total</b>	<b>92 602</b>	<b>16,69</b>

Sumber: Badan Pusat Statistik Kabupaten Gayo Lues

Source: BPS - Statistics of Gayo Lues

## POPULATION & EMPLOYMENT

**Tabel 3.1.3** Jumlah Penduduk Menurut Kelompok Umur dan Jenis Kelamin di Kabupaten Gayo Lues, 2018  
*Table 3.1.3 Population by Age Group and Sex in Gayo Lues Regency, 2018*

	<b>Kelompok Umur</b> <i>Age Group</i>	<b>Laki-Laki</b> <i>Men</i>	<b>Perempuan</b> <i>Women</i>	<b>Laki-Laki + Perempuan</b> <i>Men + Women</i>
	(1)	(2)	(3)	(4)
1.	0-4	5 541	5 419	10 960
2.	5 - 9	5 320	5 207	10 527
3.	10 - 14	5 068	4 918	9 986
4.	15-19	3 900	3 877	7 777
5.	20-24	3 681	3 863	7 544
6.	25-29	4 668	4 715	9 383
7.	30-34	4 002	4 028	8 030
8.	35-39	3 615	3 542	7 157
9.	40-44	2 783	2 844	5 627
10.	45-49	2 351	2 474	4 825
11.	50-54	1 777	1 781	3 558
12.	55-59	1 182	1 180	2 362
13.	60-64	944	1 015	1 959
14.	65-69	583	647	1 230
15.	70-74	329	483	812
16.	75+	355	510	856
	<b>Jumlah</b>	<b>46 099</b>	<b>46 503</b>	<b>92 602</b>

Sumber: Badan Pusat Statistik Kabupaten Gayo Lues

Source: BPS - Statistics of Gayo Lues

Tabel  
Table

3.1.4

**Jumlah Penduduk Kabupaten Gayo Lues Berdasarkan Registrasi Dirinci Menurut Kecamatan, Desember 2018**  
*Registered Population of Gayo Lues by Subdistrict, December 2018*

	<b>Kecamatan</b> <i>Subdistrict</i>	<b>Laki-Laki</b> <i>Men</i>	<b>Perempuan</b> <i>Women</i>	<b>Jumlah</b> <i>Total</i>
	(1)	(2)	(3)	(4)
1.	Kuta Panjang	4 692	4 652	9 344
2.	Blang Jerango	15 493	15 386	30 879
3.	Blangkejeren	2 250	2 411	4 661
4.	Putri Betung	4 848	4 775	9 623
5.	Dabun Gelang	2 609	2 552	5 161
6.	Blang Pegayon	3 248	3 351	6 599
7.	Pining	3 190	3 126	6 316
8.	Rikit Gaib	4 553	4 454	9 007
9.	Pantan Cuaca	3 833	3 886	7 719
10.	Terangun	2 338	2 201	4 539
11.	Tripe Jaya	3 042	3 047	6 089
	<b>2018</b>	<b>50 096</b>	<b>49 841</b>	<b>99 937</b>
<b>Jumlah</b>	<b>2017</b>	<b>50 568</b>	<b>50 361</b>	<b>100 929</b>
<i>Total</i>	<b>2016</b>	<b>49 321</b>	<b>49 250</b>	<b>98 571</b>
	<b>2015</b>	<b>53 124</b>	<b>53 142</b>	<b>106 266</b>

Sumber : Dinas Kependudukan dan Catatan Sipil Kabupaten Gayo Lues

Source : Population and Civil Registration Service of Gayo Lues

Catatan/Note: Data belum hasil konsolidasi dengan DEPDAGR/ Data was not consolidated with Internal Affair Department yet.

## POPULATION & EMPLOYMENT

**Tabel 3.1.5** Jumlah Registrasi Penduduk di Kabupaten Gayo Lues Menurut Kelompok Umur, Desember 2018  
*Table 3.1.5 Registered Population Of Gayo Lues Regency By Age Group, December 2018*

	Kelompok Umur <i>Age Group</i>	Laki-Laki <i>Man</i>	Perempuan <i>Women</i>	Laki-Laki + Perempuan <i>Man + Women</i>
	(1)	(2)	(3)	(4)
1	0-4	3 731	3 457	7 188
2	5-9	5 414	5 213	10 627
3	10-14	4 962	4 811	9 773
4	15-19	4 801	4 673	9 474
5	20-24	4 987	4 915	9 902
6	25-29	4 306	4 583	8 889
7	30-34	4 725	4 658	9 383
8	35-39	4 309	4 287	8 596
9	40-44	3 397	3 365	6 762
10	45-49	3 027	2 718	5 745
11	50-54	2 011	2 167	4 178
12	55-59	1 620	1 772	3 392
13	60-64	1 023	1 030	2 053
14	65-69	706	739	1 445
15	70-74	397	521	918
16	75+	680	932	1 612
	<b>2018</b>	<b>50 096</b>	<b>49 841</b>	<b>99 937</b>
<b>Jumlah/Total</b>	<b>2017</b>	<b>50 568</b>	<b>50 361</b>	<b>100 929</b>
	<b>2016</b>	<b>49 321</b>	<b>49 250</b>	<b>98 571</b>
	<b>2015</b>	<b>53 124</b>	<b>53 142</b>	<b>106 266</b>

Sumber : Dinas Kependudukan dan Catatan Sipil Kabupaten Gayo Lues

*Source : Population and Civil Registration Services of Gayo Lues*

**Tabel 3.1.6** Banyaknya Akta Kelahiran Berdasarkan Jenis Kelamin Di Kabupaten Gayo Lues, 2018  
*Table Number Of Birth Certificate By Gender In Gayo Lues, 2018*

<b>Jenis Kelamin</b>		<b>Jumlah</b>
<i>Gender</i>		<i>Total</i>
(1)		(2)
1	<b>Laki-Laki/ Man</b>	26 249
2	<b>Perempuan/ Women</b>	25 139
<b>Jumlah Total</b>		
	<b>2018</b>	<b>51 388</b>
	<b>2017</b>	<b>53 504</b>
	<b>2016</b>	<b>50 724</b>
	<b>2015</b>	<b>45 943</b>

Sumber : Dinas Kependudukan dan Catatan Sipil Kabupaten Gayo Lues  
*Source : Population and Civil Registration Service of Gayo Lues*

## POPULATION & EMPLOYMENT

**Tabel 3.1.7** Jumlah Penduduk Wajib KTP Berdasarkan Kecamatan Di Kabupaten Gayo Lues, 2018  
*Table 3.1.7 Number of Compulsory KTP by Subdistrict in Gayo Lues, 2018*

No.	Kecamatan <i>Subdistrict</i>	Laki-Laki <i>Men</i>	Perempuan <i>Women</i>	Jumlah <i>Total</i>
(1)	(2)	(3)	(4)	(5)
1	Kuta Panjang	3 062	3 199	6 261
2	Blang Jerango	9 945	10 081	20 026
3	Blangkejeren	1 506	1 639	3 145
4	Putri Betung	3 359	3 360	6 719
5	Dabun Gelang	1 780	1 748	3 528
6	Blang Pegayon	2 084	2 154	4 238
7	Pining	2 089	2 021	4 110
8	Rikit Gaib	3 003	3 001	6 004
9	Pantan Cuaca	2 627	2 726	5 353
10	Terangun	1 561	1 506	3 067
11	Tripe Jaya	2 156	2 195	4 351
	<b>2018</b>	<b>33 172</b>	<b>33 630</b>	<b>66 802</b>
<b>Jumlah/ <i>Total</i></b>	<b>2017</b>	<b>33 652</b>	<b>34 207</b>	<b>67 859</b>
	<b>2016</b>	<b>32 585</b>	<b>33 227</b>	<b>65 812</b>
	<b>2015</b>	<b>35 774</b>	<b>36 430</b>	<b>72 174</b>

Sumber : Dinas Kependudukan dan Catatan Sipil Kabupaten Gayo Lues

*Source : Population and Civil Registration Service of Gayo Lues*

**Tabel 3.1.8** Jumlah Perekaman e-KTP Berdasarkan Kecamatan Di Kabupaten Gayo Lues, 2018  
*Table 3.1.8 Number of e-KTP Recorded by Subdistrict in Gayo Lues, 2018*

No.	Kecamatan <i>Subdistrict</i>	Laki-Laki <i>Man</i>	Perempuan <i>Women</i>	Jumlah <i>Total</i>
(1)	(2)	(3)	(4)	(5)
1	Kuta Panjang	2 974	3 082	6 056
2	Blang Jerango	9 350	9 552	18 902
3	Blangkejeren	1 484	1 627	3 111
4	Putri Betung	2 989	2 948	5 937
5	Dabun Gelang	1 564	1 541	3 105
6	Blang Pegayon	1 915	1 978	3 893
7	Pining	1 889	1 825	3 714
8	Rikit Gaib	2 772	2 674	5 446
9	Pantan Cuaca	2 472	2 465	4 937
10	Terangun	1 443	1 310	2 753
11	Tripe Jaya	1 984	1 941	3 925
	<b>2018</b>	<b>30 836</b>	<b>30 943</b>	<b>61 779</b>
<b>Jumlah/ Total</b>	<b>2017</b>	<b>31 468</b>	<b>30 628</b>	<b>62 096</b>
	<b>2016</b>	<b>29 832</b>	<b>29 160</b>	<b>58 992</b>
	<b>2015</b>	<b>30 685</b>	<b>31 508</b>	<b>62 193</b>

Sumber : Dinas Kependudukan dan Catatan Sipil Kabupaten Gayo Lues

Source : *Population and Civil Registration Service of Gayo Lues*

# POPULATION & EMPLOYMENT

## 3.2 TENAGA KERJA / LABOR

**Tabel 3.2.1** Jumlah Penduduk Berumur 15 Tahun Keatas Menurut Jenis Kegiatan Selama Seminggu yang Lalu dan Jenis Kelamin di Kabupaten Gayo Lues, 2018  
*Population Aged 15 Years and Over by Type of Activity During The Previous Week and Sex in Gayo Lues Regency, 2018*

Kegiatan Utama <i>Main Activity</i>	Jenis Kelamin/Sex		
	Laki-laki <i>Male</i>	Perempuan <i>Female</i>	Jumlah <i>Total</i>
(1)	(2)	(3)	(4)
<b>Angkatan Kerja/Economically Active</b>	<b>26 336</b>	<b>21 669</b>	<b>48 005</b>
Bekerja/ <i>Working</i>	25 990	20 803	46 793
Pengangguran Terbuka/ <i>Unemployment</i>	346	866	1 212
<b>Bukan Angkatan Kerja Economically Inactive</b>	<b>3 892</b>	<b>9 425</b>	<b>13 317</b>
Sekolah/ <i>Attending School</i>	2 057	2 694	4 751
Mengurus Rumah Tangga/ <i>Housekeeping</i>	704	5 243	5 947
Lainnya/ <i>Others</i>	1 131	1 488	2 619
<b>Jumlah/Total</b>	<b>30 228</b>	<b>30 794</b>	<b>61 322</b>
<b>Tingkat Partisipasi Angkatan Kerja/Economically Active Participation Rate</b>	<b>87,12</b>	<b>70,37</b>	<b>78,28</b>
<b>Tingkat Pengangguran/ Unemployment Rate</b>	<b>1,31</b>	<b>3,99</b>	<b>2,52</b>

Sumber : Survei Angkatan Kerja Nasional  
*Source: National Labor Force Survey*



**Jumlah Penduduk Berumur 15 Tahun Ke Atas Menurut Pendidikan Tertinggi yang Ditamatkan dan Jenis Kegiatan Selama Seminggu yang Lalu di Kabupaten Gayo Lues, 2018**

**Tabel 3.2.2**  
*Table*

*Population Aged 15 Years and Over by Educational Attainment and Type of Activity During The Previous Week in Gayo Lues Regency, 2018*

Pendidikan Tertinggi yang Ditamatkan <i>Educational Attainment</i>	Angkatan Kerja/ <i>Economically Active</i>		
	Bekerja <i>Working</i>	Pengangguran Terbuka <i>Unemployment</i>	Jumlah Total
(1)	(2)	(3)	(4)
Tidak/Belum Pernah Sekolah	3 042	0	3 042
Tidak/ Belum Tamat SD	9 032	49	9 032
Sekolah Dasar/ <i>Primary School</i>	8 410	0	18 554
Sekolah Menengah Pertama/ <i>Junior High School</i>	8 236	135	8 327
Sekolah Menengah Atas/ <i>Senior High School</i>	10 276	255	8 730
Sekolah Menengah Atas Kejuruan/ <i>Vocational Senior High School</i>	958	462	670
Diploma I/II/III/Akademi	1 879	394	2 455
Diploma I/II/III/Academy	4 960	172	6 143
Universitas/ <i>University</i>			
<b>Jumlah/Total</b>	<b>46 793</b>	<b>1 212</b>	<b>44 879</b>

Sumber : Survei Angkatan Kerja Nasional  
*Source: National Labor Force Survey*

## POPULATION & EMPLOYMENT

Tabel  
Table

3.2.3

**Persentase Penduduk Berumur 15 Tahun Ke Atas yang Bekerja Selama Seminggu yang Lalu Menurut Status Pekerjaan Utama dan Jenis Kelamin di Kabupaten Gayo Lues, 2018**

*Percentage of Population Aged 15 Years and Over Who Worked During the Previous Week by Main Employment Status and Sex in Gayo Lues Regency, 2018*

Status Pekerjaan Utama <i>Main Employment Status</i>	Jenis Kelamin/Sex		
	Laki-laki <i>Male</i>	Perempuan <i>Female</i>	Jumlah <i>Total</i>
(1)	(2)	(3)	(4)
<b>Berusaha sendiri</b> <i>Own account worker</i>	15,07	7,01	11,48
<b>Berusaha dibantu buruh tidak tetap/buruh tak dibayar</b> <i>Employer assisted by temporary worker/unpaid worker</i>	51,31	16,08	35,65
<b>Berusaha dibantu buruh tetap/buruh dibayar</b> <i>Employer assisted by permanent worker/paid worker</i>	1,09	0,40	0,78
<b>Buruh/Karyawan/Pegawai</b> <i>Regular employee</i>	15,89	17,96	16,81
<b>Pekerja bebas di pertanian/</b> <i>Casual employee in agriculture</i>	1,55	6,39	3,70
<b>Pekerja bebas di non pertanian/</b> <i>Casual employee in non-agriculture</i>	2,09	0,70	1,47
<b>Pekerja keluarga/tak dibayar</b> <i>Family worker/unpaid worker</i>	12,99	51,46	30,09
<b>Jumlah/Total</b>	<b>100</b>	<b>100</b>	<b>100</b>

Sumber : Survei Angkatan Kerja Nasional  
*Source: National Labor Force Survey*

**Tabel**  
*Table*

**3.2.4**

**Jumlah Pencari Kerja Di Rinci Menurut Kecamatan  
Di Kabupaten Gayo Lues , 2018**

*Total Job Seekers by Subdistrict In Gayo Lues 2018*

<b>Kecamatan</b>		<b>Pencari Kerja (Orang)</b>
<i>Subdistrict</i>		<i>Job Seekers (person)</i>
(1)		(2)
1.	Kuta Panjang	13
2.	Blangjerango	1
3.	Blangkejeren	85
4.	Putri Betung	19
5.	Dabun Gelang	8
6.	Blang Pegayon	19
7.	Pining	4
8.	Rikit Gaib	4
9.	Pantan Cuaca	5
10.	Terangun	8
11.	Tripe Jaya	4
12.	Luar Daerah	-
<b>Jumlah/ Total</b>		<b>170</b>

Sumber : Dinas Tenaga Kerja dan Transmigrasi Kabupaten Gayo Lues

Source : *Labours And Transmigration Services Of Gayo Lues*

## POPULATION & EMPLOYMENT

### Jumlah Pencari Kerja Yang Terdaftar Menurut Pendidikan Dan Jenis Kelamin Di Kabupaten Gayo Lues ,

**Tabel 3.2.5**  
Table

**2018**  
*Number of Job seekers was registered by Education and sex In Gayo Lues, 2018*

	Pendidikan <i>Education</i>	Terdaftar <i>Registered</i>	
		Laki-laki <i>Man</i>	Perempuan <i>Women</i>
	(1)	(2)	(3)
1.	<b>S D / Sederajat/ Elementary</b>	3	-
2.	<b>S M P/ Sederajat/ Junior High School</b>	12	4
3.	<b>S M U/ Sederajat/ Senior High School</b>	97	39
4.	<b>D1/D3/ D1/D3</b>	1	2
5.	<b>S1/D4/ S1/ D4</b>	7	5
6.	<b>S2/ S2</b>	-	-
7.	<b>S3/ S3</b>	-	-
<b>Jumlah/Total</b>		<b>120</b>	<b>50</b>

Sumber : Dinas Tenaga Kerja dan Transmigrasi Kabupaten Gayo Lues

Source : *Labours And Transmigration Services Of Gayo Lues*



**88,71%**

Dapat Membaca dan Menulis Latin

**68,35%**

Tidak Dapat Membaca dan Menulis Hijaiyah

# Kemampuan Literasi

Penduduk 15 tahun keatas



## Penjelasan Teknis

1. **Tidak/belum pernah sekolah** adalah mereka yang tidak pernah atau belum pernah terdaftar dan tidak pernah atau belum pernah aktif mengikuti pendidikan di suatu jenjang pendidikan formal. Termasuk juga yang tamat/belum tamat kanak-kanak tetapi tidak melanjutkan ke sekolah dasar.
2. **Masih bersekolah** adalah mereka yang terdaftar dan aktif mengikuti pendidikan formal dan non formal, baik pendidikan dasar, menengah maupun pendidikan tinggi. Bagi mahasiswa yang sedang cuti dianggap masih sekolah.
3. **Tidak bersekolah lagi** adalah mereka yang pernah terdaftar dan aktif mengikuti pendidikan di suatu jenjang pendidikan formal dan non formal, tetapi pada saat pencacahan tidak lagi terdaftar dan tidak aktif mengikuti pendidikan.
4. **Angka Partisipasi Murni** adalah proporsi penduduk pada kelompok umur jenjang pendidikan tertentu yang masih bersekolah terhadap penduduk pada kelompok umur tersebut.
5. **Angka Partisipasi Kasar** adalah proporsi anak sekolah pada suatu jenjang tertentu terhadap penduduk pada kelompok usia tertentu.
6. **Angka Partisipasi Sekolah** adalah proporsi dari semua anak yang masih sekolah pada suatu kelompok umur tertentu terhadap penduduk dengan kelompok umur yang sesuai.

## Technical Notes

1. **Not/never attending school** is someone who has never attended or never been registered in a formal education. Those who just complete kindergarten are considered as never attended school.
2. **Attending school** is someone who is currently attending formal or non formal study. College student who postpones his/her study is considered as attending school.
3. **Not attending school anymore** is someone who had enrolled and participated in formal or non formal education in the past, but currently does not attend school.
4. **Pure enrollment rate** is the proportion of the population in the age group level of education are still in school to the population in that age group.
5. **Gross enrollment ratio** is the proportion of school children at a certain level of the population in certain age groups.
6. **School enrollment ration** is the proportion of school children at a certain level of the population in certain age groups.

#### 4. Sosial

Sarana pendidikan di Kabupaten Gayo Lues terdapat dari tingkat TK sampai dengan perguruan tinggi, walaupun perguruan tinggi masih merupakan cabang dari daerah luar Kabupaten Gayo Lues. Tahun 2018 jumlah SD sebanyak 89 unit, SMP sederajat 37 unit dan SMA 16 unit.

Di Kabupaten Gayo Lues terdapat 1 rumah sakit pemerintah, 12 unit Puskesmas dan 40 unit Puskesmas Pembantu.

#### 4. Social

*Educational facilities in the district of Gayo Lues there from kindergarten to college, even though college is still a branch of the outside area of Gayo Lues. In 2018 the number of Elementary School 89 units, Junior High School as many as 37 units and 16 units high schools.*

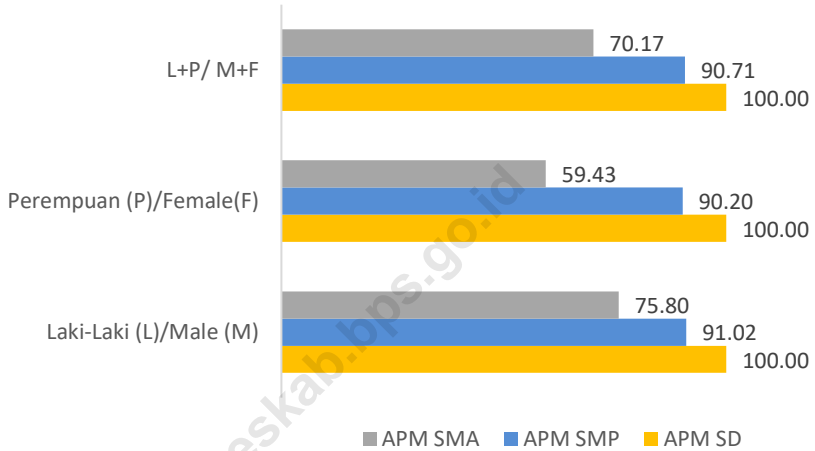
*In Gayo Lues regency there is one hospital, 12 unit of health centre, and 40 unit of maid health centre. Each village already has a neighborhood health center.*



**Gambar 4.1**  
*Figure*

**Angka Partisipasi Murni (APM) Menurut Jenjang Pendidikan dan Jenis Kelamin di Kabupaten Gayo Lues, 2018**

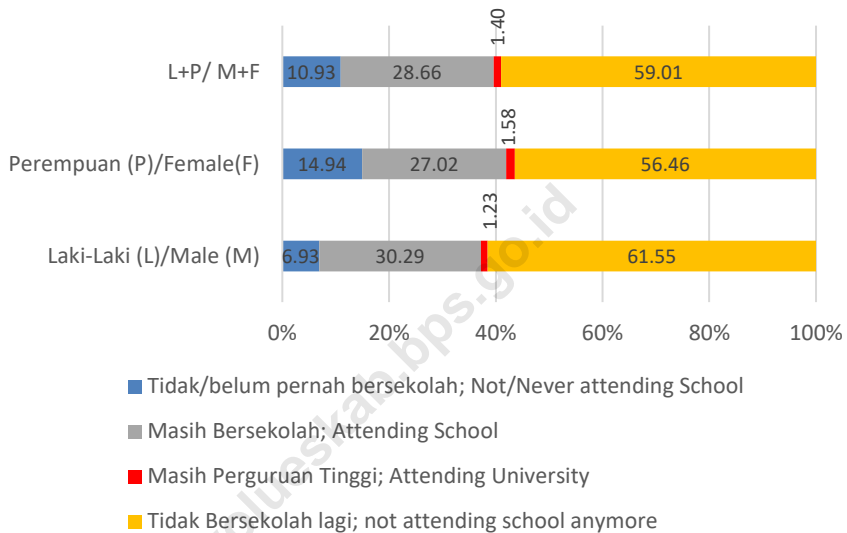
*Net Enrolment Rate by Educational Level and gender in Gayo Lues Regency, 2018*



**Persentase Penduduk Usia 5 Tahun Ke Atas Menurut Jenis Kelamin dan Partisipasi Sekolah di Kabupaten Gayo Lues, 2018**

**Gambar 4.2**  
*Figure*

*Percentage of Population Aged Above 5th Years by Sex and School Participation in Gayo Lues Regency, 2018*




**Gambar**  
*Figure*

**4.3**

**Jumlah Kasus 10 Penyakit Terbanyak di Kabupaten  
Gayo Lues, 2018**

*Number of Cases of the 10 Most Diseases in Gayo Lues  
Regency, 2018*



4.1 PENDIDIKAN/ EDUCATION

**Persentase Penduduk Usia 5 Tahun Ke Atas Menurut Jenis Kelamin dan Partisipasi Sekolah di Kabupaten Gayo Lues, 2018**

**Tabel 4.1.1**

Table

*Percentage of Population Aged Above 5th Years by Sex and School Participation in Gayo Lues Regency, 2018*

Jenis Kelamin dan Kelompok Umur Sekolah <i>Sex and School Age Group</i>	Partisipasi Sekolah/School Participation				
	Tidak/Belum Pernah Sekolah <i>Not/Never Attending School</i>	Masih Sekolah <i>Attending School</i>	Masih Perguruan Tinggi <i>Attending University</i>	Tidak Sekolah Lagi <i>Not Attending School Anymore</i>	Jumlah <i>Total</i>
(1)	(2)	(3)	(4)	(5)	(6)
Laki-Laki/Male	6,93	30,29	1,23	61,55	100,00
Perempuan/Female	14,94	27,02	1,58	56,46	100,00
Laki-Laki + Perempuan/Male + Female	10,93	28,66	1,40	59,01	100,00

Sumber: Survei Sosial Ekonomi Nasional Kor, Maret 2018

Source: National Socio Economic Survey kor, March 2018

**Tabel 4.1.2** **Angka Partisipasi Murni (APM) Menurut Jenjang Pendidikan dan Jenis Kelamin di Kabupaten Gayo Lues, 2018**  
*Table Net Enrolment Rate by Educational Level And Gender in Gayo Lues Regency, 2018*

<b>Jenjang Pendidikan</b> <i>Educational Level</i>	<b>Laki-Laki</b> <i>Men</i>	<b>Perempuan</b> <i>Women</i>	<b>Laki-Laki + Perempuan</b> <i>Men+Women</i>
(1)	(2)	(3)	(4)
SD/MI <i>Elementary School</i>	100,00	100,00	100,00
SMP/MTs <i>Junior High School</i>	91,02	90,20	90,71
SMA/SMK/MA <i>Senior High School</i>	75,80	59,43	70,17

Sumber: Survei Sosial Ekonomi Nasional Kor, Maret 2018  
*Source: National Socio Economic Survey kor, March 2018*

**Tabel 4.1.3**  
**Jumlah Sekolah Taman Kanak-Kanak (TK), Kelompok Bermain (KB), Tempat Penitipan Anak (TPA), Sekolah PAUD Sejenis (SPS) Menurut Kecamatan di Kabupaten Gayo Lues, 2018**  
*Number of Kindergarten, Playgroup, Childcare, Playgroup Kind by Sub-district in Gayo Lues Regency, 2018*

	<b>Kecamatan</b> <i>Subdistrict</i>	<b>TPA</b> <i>TPA</i>	<b>SPS</b> <i>SPS</i>	<b>KB</b> <i>KB</i>	<b>TK</b> <i>TK</i>
	(1)	(2)	(3)	(4)	
1	Kuta Panjang	-	-	4	3
2	Blang Jerango	-	-	1	2
3	Blangkejeren	-	-	24	9
4	Putri Betung	-	-	6	1
5	Dabun Gelang	-	-	3	1
6	Blang Pegayon	-	-	-	2
7	Pining	-	-	3	2
8	Rikit Gaib	-	-	2	1
9	Pantan Cuaca	-	-	-	1
10	Terangun	-	-	3	1
11	Tripe Jaya	-	-	-	1
	<b>Gayo Lues</b>	-	-	<b>46</b>	<b>24</b>

Sumber : Dinas Pendidikan dan Kebudayaan Kabupaten Gayo Lues  
*Source : Education and Culture Service of Gayo Lues*

**Tabel 4.1.4** Jumlah Sekolah Taman Kanak-Kanak (TK), Murid dan Guru Menurut Kecamatan di Kabupaten Gayo Lues, 2018  
*Table Number of Kindergarten, Pupils, and Teachers by Sub-district in Gayo Lues Regency, 2018*

	Kecamatan <i>Subdistrict</i>	Sekolah <i>Schools</i>	Murid <i>Pupils</i>	Guru <i>Teachers</i>	Rasio Guru- Murid/ <i>Teacher- Pupil Ratio</i>
	(1)	(2)	(3)	(4)	(5)
1	Kuta Panjang	3	136	13	10
2	Blang Jerango	2	78	10	8
3	Blangkejeren	9	727	66	11
4	Putri Betung	1	18	3	6
5	Dabun Gelang	1	27	2	14
6	Blang Pegayon	2	36	8	5
7	Pining	2	73	8	9
8	Rikit Gaib	1	44	5	9
9	Pantan Cuaca	1	52	5	10
10	Terangun	1	33	6	6
11	Tripe Jaya	1	36	3	12
	<b>Gayo Lues</b>	<b>24</b>	<b>1 260</b>	<b>129</b>	<b>10</b>

Sumber : Dinas Pendidikan dan Kebudayaan Kabupaten Gayo Lues  
*Source : Education and Culture Service of Gayo Lues*

**Jumlah Sekolah, Murid, Guru, dan Rasio Murid-Guru Sekolah Dasar (SD) Menurut Kecamatan di Kabupaten Gayo Lues, 2018**

**Tabel 4.1.5**  
*Table*

*Number of Schools, Students, Teachers, and School-Teacher Ratio of Primary Schools by Subdistrict in Gayo Lues Regency, 2018*

	<b>Kecamatan</b> <i>Subdistrict</i>	<b>Sekolah</b> <i>Schools</i>	<b>Murid</b> <i>Students</i>	<b>Guru</b> <i>Teachers</i>	<b>Rasio</b> <b>Guru-</b> <b>Murid/Te</b> <b>acher-</b> <b>Student</b> <b>Ratio</b>
	(1)	(2)	(3)	(4)	(5)
1	Kuta Panjang	9	1 076	81	13
2	Blang Jerango	7	669	48	14
3	Blangkejeren	17	3 727	228	16
4	Putri Betung	9	1 012	68	15
5	Dabun Gelang	7	567	58	10
6	Blang Pegayon	3	568	29	20
7	Pining	8	522	32	16
8	Rikit Gaib	5	376	49	8
9	Pantan Cuaca	6	420	46	9
10	Terangun	12	1 007	64	16
11	Tripe Jaya	6	619	27	23
	<b>Gayo Lues</b>	<b>89</b>	<b>10 563</b>	<b>730</b>	<b>14</b>

Sumber : Dinas Pendidikan dan Kebudayaan Kabupaten Gayo Lues  
*Source : Education and Culture Service of Gayo Lues*



**Tabel**  
*Table* **4.1.6**

**Jumlah Sekolah, Murid, dan Rasio Murid-Guru Madrasah Ibtidaiyah (MI) Menurut Kecamatan di Kabupaten Gayo Lues, 2018**

*Number of Schools, Students, Teachers, and School-Teacher Ratio of Madrasah Ibtidaiyah (MI) by Subdistrict in Gayo Lues Regency, 2018*

	<b>Kecamatan Subdistrict</b>	<b>Sekolah Schools</b>	<b>Murid Students</b>	<b>Guru Teachers</b>	<b>Rasio Guru- Murid/Teacher -Student Ratio</b>
	(1)	(2)	(3)	(4)	(5)
1	Kuta Panjang	0	0	0	-
2	Blang Jerango	2	175	21	8
3	Blangkejeren	2	548	45	12
4	Putri Betung	1	105	9	12
5	Dabun Gelang	1	91	10	9
6	Blang Pegayon	1	28	12	2
7	Pining	0	0	0	-
8	Rikit Gaib	1	119	13	9
9	Pantan Cuaca	1	102	13	8
10	Terangun	1	32	10	3
11	Tripe Jaya	1	71	10	7
	<b>Gayo Lues</b>	<b>11</b>	<b>1 271</b>	<b>143</b>	<b>9</b>

Sumber : Kementerian Agama Kabupaten Gayo Lues

Source : Ministry Of Religion Affair of Gayo Lues Regency

**Tabel**  
*Table* **4.1.7**

**Jumlah Sekolah, Murid, Guru, dan Rasio Murid-Guru Sekolah Menengah Pertama Menurut Kecamatan di Kabupaten Gayo Lues, 2018**  
*Number of Schools, Students, Teachers, and School-Teacher Ratio of Junior High Schools by Subdistrict in Gayo Lues Regency, 2018*

	<b>Kecamatan Subdistrict</b>	<b>Sekolah Schools</b>	<b>Murid Students</b>	<b>Guru Teachers</b>	<b>Rasio Guru- Murid/Teacher -Student Ratio</b>
	(1)	(2)	(3)	(4)	(5)
1	Kuta Panjang	3	282	32	9
2	Blang Jerango	3	448	34	13
3	Blangkejeren	9	1 476	125	12
4	Putri Betung	2	243	19	13
5	Dabun Gelang	3	196	34	6
6	Blang Pegayon	1	182	12	15
7	Pining	4	271	18	15
8	Rikit Gaib	2	205	22	9
9	Pantan Cuaca	2	162	18	9
10	Terangun	6	439	31	14
11	Tripe Jaya	2	190	19	10
	<b>Gayo Lues</b>	<b>37</b>	<b>4 094</b>	<b>364</b>	<b>11</b>

Sumber : Dinas Pendidikan dan Kebudayaan Kabupaten Gayo Lues  
*Source : Education and Culture Service of Gayo Lues*

**Tabel**  
*Table* **4.1.8**

**Jumlah Sekolah, Murid, Guru, dan Rasio Murid-Guru  
Madrasah Tsanawiyah (MTs) Menurut Kecamatan di  
Kabupaten Gayo Lues, 2018**

*Number of Schools, Students, Teachers, and School-  
Teacher Ratio of Madrasah Tsanawiyah (MTs) by  
Subdistrict in Gayo Lues Regency, 2018*

	<b>Kecamatan Subdistrict</b>	<b>Sekolah Schools</b>	<b>Murid Students</b>	<b>Guru Teachers</b>	<b>Rasio Guru- Murid/Teacher -Student Ratio</b>
	(1)	(2)	(3)	(4)	(5)
1	Kuta Panjang	0	0	0	-
2	Blang Jerango	0	0	0	-
3	Blangkejeren	3	395	53	7
4	Putri Betung	2	129	16	8
5	Dabun Gelang	1	30	12	3
6	Blang Pegayon	1	340	21	16
7	Pining	0	0	0	-
8	Rikit Gaib	1	8	2	4
9	Pantan Cuaca	0	0	0	-
10	Terangun	0	0	0	-
11	Tripe Jaya	0	0	0	-
	<b>Gayo Lues</b>	<b>8</b>	<b>902</b>	<b>104</b>	<b>9</b>

Sumber : Kementerian Agama Kabupaten Gayo Lues

Source : Ministry Of Religion Affair of Gayo Lues Regency

**Tabel**  
*Table* **4.1.9**

**Jumlah Sekolah, Murid, Guru, dan Rasio Murid-Guru Sekolah Menengah Atas Menurut Kecamatan di Kabupaten Gayo Lues, 2018**  
*Number of Schools, Students, Teachers, and School-Teacher Ratio of Senior High Schools by Subdistrict in Gayo Lues Regency, 2018*

	<b>Kecamatan Subdistrict</b>	<b>Sekolah Schools</b>	<b>Murid Students</b>	<b>Guru Teachers</b>	<b>Rasio Guru- Murid/Teacher -Student Ratio</b>
	(1)	(2)	(3)	(4)	(5)
1	Kuta Panjang	2	343	47	7
2	Blang Jerango	2	278	22	13
3	Blangkejeren	2	729	45	16
4	Putri Betung	1	184	21	9
5	Dabun Gelang	1	166	28	6
6	Blang Pegayon	3	608	59	10
7	Pining	1	180	16	11
8	Rikit Gaib	1	172	27	6
9	Pantan Cuaca	1	99	10	10
10	Terangun	1	223	23	10
11	Tripe Jaya	1	114	11	10
	<b>Gayo Lues</b>	<b>16</b>	<b>3 096</b>	<b>309</b>	<b>10</b>

Sumber : PPMG Kabupaten Gayo Lues  
*Source : PPMG of Gayo Lues*

**Tabel**  
*Table* **4.1.10**

**Jumlah Sekolah, Murid, Guru, dan Rasio Murid-Guru Madrasah Aliyah Negeri (MAN) Menurut Kecamatan di Kabupaten Gayo Lues, 2018**

*Number of Schools, Students, Teachers, and School-Teacher Ratio of Madrasah Aliyah by Subdistrict in Gayo Lues Regency, 2018*

	<b>Kecamatan Subdistrict</b>	<b>Sekolah Schools</b>	<b>Murid Students</b>	<b>Guru Teachers</b>	<b>Rasio Guru- Murid/Pupil- Teacher Ratio</b>
	(1)	(2)	(3)	(4)	(5)
1	Kuta Panjang	-	-	-	-
2	Blang Jerango	-	-	-	-
3	Blangkejeren	1	201	31	6
4	Putri Betung	1	41	7	6
5	Dabun Gelang	-	-	-	-
6	Blang Pegayon	1	165	20	8
7	Pining	-	-	-	-
8	Rikit Gaib	-	-	-	-
9	Pantan Cuaca	-	-	-	-
10	Terangun	-	-	-	-
11	Tripe Jaya	-	-	-	-
	<b>Gayo Lues</b>	<b>3</b>	<b>366</b>	<b>67</b>	<b>7</b>

Sumber : Kementerian Agama Kabupaten Gayo Lues

Source : Ministry Of Religion Affair of Gayo Lues Regency

**Tabel 4.1.11** Jumlah Anggota Perpustakaan Daerah Kabupaten Gayo Lues, 2011 – 2018  
*Table Members of Gayo Lues Library, 2011 – 2018*

<b>Tahun</b> <i>Years</i>	<b>Jumlah Anggota</b> <i>Members</i>
(1)	(2)
2011	468
2012	609
2013	1 105
2014	1 526
2015	2 087
2016	3 751
2017	2 788
2018	3 288

Sumber: Perpustakaan Daerah Kabupaten Gayo Lues  
*Source: Gayo Lues Library*

**Tabel 4.1.12** Jumlah Kunjungan ke Perpustakaan Daerah Kabupaten Gayo Lues, 2011 – 2018  
*Table Numbers of Visitor to Gayo Lues Library, 2011 - 2018*

Tahun Years	Jumlah Kunjungan Visitors
(1)	(2)
2011	1 087
2012	814
2013	596
2014	2 423
2015	2 043
2016	2 197
2017	2 781
2018	3 281

Sumber: Perpustakaan Daerah Kabupaten Gayo Lues  
*Source: Gayo Lues Library*

Tabel  
Table

4.1.13

**Jumlah Pengadaan Buku (Eksemplar) Per-Kategori di  
Perpustakaan Daerah Kabupaten Gayo Lues, 2014 - 2018**  
*Number of Title in the books Procurement In Gayo Lues  
Public Library, 2014 - 2018*

	Jenis Buku Type Books	Tahun Years				
		2014	2015	2016	2017	2018
	(1)	(2)	(3)	(4)	(5)	(6)
1	<b>Karya Umum / General books</b>	601	52	145	525	160
2	<b>Filsafat / Philosophy</b>	900	104	-	105	60
3	<b>Agama / Religion</b>	4.652	577	210	540	3450
4	<b>Ilmu Sosial / Social Science</b>	2.292	305	-	598	1410
5	<b>Bahasa / Language</b>	271	128	-	100	120
6	<b>Ilmu Murni / Science</b>	632	16	-	65	450
7	<b>Ilmu Terapan / Applied Science</b>	3.652	622	-	610	1350
8	<b>Ilmu Kesenian dan Olah Raga Art and Sport Science</b>	463	248	-	140	180
9	<b>Kesusastraan / Literature</b>	796	152	-	65	180
10	<b>Sejarah dan Geografi History and Geography</b>	391	72	115	85	750

Sumber: Perpustakaan Daerah Kabupaten Gayo Lues  
Source: Gayo Lues Library



Tabel  
Table

4.1.14

**Jumlah Koleksi Buku Per-Kategori di Perpustakaan  
Daerah Kabupaten Gayo Lues, 2014 - 2018**  
*Number of Title in the books Procurement In Gayo Lues  
Public Library, 2014 - 2018*

	Jenis Buku <i>Type Books</i>	Tahun <i>Years</i>				
		2014	2015	2016	2017	2018
	(1)	(2)	(3)	(4)	(5)	(6)
1	<b>Karya Umum / General books</b>	601	52	145	525	685
2	<b>Filsafat / Philosophy</b>	900	104	-	105	165
3	<b>Agama / Religion</b>	4.652	577	210	540	3990
4	<b>Ilmu Sosial / Social Science</b>	2.292	305	-	598	2008
5	<b>Bahasa / Language</b>	271	128	-	100	220
6	<b>Ilmu Murni / Science</b>	632	16	-	65	515
7	<b>Ilmu Terapan / Applied Science</b>	3.652	622	-	610	1960
8	<b>Ilmu Kesenian dan Olah Raga <i>Art and Sport Science</i></b>	463	248	-	140	320
9	<b>Kesusastraan / Literature</b>	796	152	-	65	245
10	<b>Sejarah dan Geografi <i>History and Geography</i></b>	391	72	72	85	835

Sumber: Perpustakaan Daerah Kabupaten Gayo Lues  
*Source: Gayo Lues Library*

**Tabel 4.1.15 Pustaka Kampung di Kabupaten Gayo Lues, 2018**  
*Table Village Library in Gayo Lues, 2018*

	<b>Nama Pustaka Kampung</b> <i>Name Of village Library</i>	<b>Tahun Berdiri</b> <i>Established</i>	<b>Kecamatan</b> <i>Subdistrict</i>
	(1)	(2)	(3)
1	<b>PK Desa Blangkejeren</b>	2008	Blangkejeren
2	<b>PK Desa Kutelintang</b>	2008	Blangkejeren
3	<b>PK Desa Kutapanjang</b>	2008	Kutapanjang
4	<b>PK Desa Penosan</b>	2008	Blngjerango
5	<b>PK Desa Terangun</b>	2008	Terangun
6	<b>PK Desa Cinta Maju</b>	2008	Blangpegayon
7	<b>PK Desa Porang</b>	2008	Blangkejeren
8	<b>PK Desa Gumpang</b>	2009	Puteri Betung
9	<b>PK Desa Tampeng</b>	2009	Kutapanjang
10	<b>PK Desa Penampaan</b>	2008	Blangkejeren
11	<b>PK Desa pasir</b>	2010	Tripe Jaya
12	<b>PK Desa Ampa Kolak</b>	2010	Rikit Gaib
13	<b>PK Desa Badak</b>	2010	Dabun Gelang
14	<b>PK Desa Bukit</b>	2011	Blangkejeren
15	<b>PK Desa Rema</b>	2011	Kutapanjang
16	<b>PK Desa Atu Kapur</b>	2011	Pantan Cuaca
17	<b>Kampung Rاكلunung</b>	2012	Blangkejeren
18	<b>Kampung Jawa</b>	2012	Blangkejeren
19	<b>Penampaan Uken</b>	2012	Blangkejeren
20	<b>Durin</b>	2013	Blangkejeren
21	<b>Pangur</b>	2013	Dabun Gelang

**Lanjutan Tabel**  
*Continued Table* **4.1.15**

	<b>Nama Pustaka Kampung</b> <i>Name Of village Library</i>	<b>Tahun Berdiri</b> <i>Year established</i>	<b>Kecamatan</b> <i>Subdistrict</i>
	(1)	(2)	(3)
22	<b>Kota Rikit Gaib</b>	2013	Rikit Gaib
23	<b>Panglime Linting</b>	2013	Dabun Gelang
24	<b>Tetingi</b>	2013	Pantan Cuaca
25	<b>Kampung Gele</b>	2013	Blangkejeren
26	<b>Kampung Leme</b>	2013	Blangkejeren
27	<b>Kampung Sangir</b>	2013	Dabun Gelang
28	<b>Kampung Kuta Ujung</b>	2013	Kutapanjang
29	<b>Kampung Uning Sepakat</b>	2014	Dabun Gelang
30	<b>Kampung Kendawi</b>	2013	Dabun Gelang
31	<b>Kampung Rigebe</b>	2013	Dabun Gelang
32	<b>Kampung Rerebe</b>	2013	Dabun Gelang
33	<b>Kampung Pepelan</b>	2013	Dabun Gelang

Sumber: Perpustakaan Daerah kabupaten Gayo Lues  
*Source: Gayo lues Library*

4.2 KESEHATAN / HEALTH

**Table 4.2.1** Banyaknya Sarana Kesehatan di kabupaten Gayo Lues , 2018  
*Total Healths Facilities In Gayo Lues, 2018*

Kecamatan <i>Subdistrict</i>	Banyaknya Sarana Kesehatan <i>Total Health Facilities</i>				
	Rumah Sakit <i>Hospital</i>	Puskesmas <i>Health Centers</i>	Puskesmas Pembantu <i>Second Help Centers</i>	Klinik/Balai Kesehatan <i>Clinic/Health Centers</i>	Polindes <i>Village Maternity</i>
(1)	(2)	(3)	(4)	(5)	(6)
1 Kuta Panjang	0	1	2	1	9
2 Blang Jerango	0	1	3	0	7
3. Blangkejeren	0	1	6	7	9
4 Putri Betung	0	1	4	0	9
5 Dabun Gelang	1	1	4	0	7
6 Blang Pegayon	0	1	3	0	10
7 Pining	0	2	5	0	5
8 Rikit Gaib	0	1	1	0	7
9 Pantan Cuaca	0	1	3	0	9
10 Terangun	0	1	6	0	17
11 Tripe Jaya	0	1	3	0	9
<b>2018</b>	<b>1</b>	<b>12</b>	<b>40</b>	<b>8</b>	<b>98</b>
<b>Jumlah</b>	<b>2017</b>	<b>12</b>	<b>40</b>	<b>8</b>	<b>98</b>
<i>Total</i>	<b>2016</b>	<b>12</b>	<b>40</b>	<b>4</b>	<b>98</b>
	<b>2015</b>	<b>12</b>	<b>40</b>	<b>4</b>	<b>97</b>

Sumber : Dinas Kesehatan Kabupaten Gayo Lues  
*Source : Public Health Services Of Gayo Lues Regency*

Table  
Table

4.2.2

**Jumlah Tenaga Kesehatan di Puskesmas Menurut Kecamatan di Kabupaten Gayo Lues, 2018**  
*Number of Health Personnel by Subdistrict in Gayo Lues Regency, 2018*

Kecamatan Subdistrict	Tenaga Kesehatan/Health Personnel					Tenaga Kesehatan Lainnya Other Health Personnel
	Dokter Doctors	Tenaga Keperawatan Nursing Personnel	Tenaga Kebidanan Midwifery Personnel	Tenaga Kefarmasian Pharmacy Personnel		
(1)	(2)	(3)	(4)	(5)	(6)	
1. Kuta Panjang	3	6	17	2	0	
2. Blang Jerango	2	8	17	0	0	
3. Blangkejeren	5	10	43	3	0	
4. Putri Betung	1	8	11	0	0	
5. Dabun Gelang	2	12	19	2	0	
6. Blang Pegayon	4	11	17	3	0	
7. Pining	4	15	15	1	0	
8. Rikit Gaib	2	4	14	0	0	
9. Pantan Cuaca	2	4	6	1	0	
10. Terangun	1	6	7	0	0	
11. Tripe Jaya	1	3	8	0	0	
<b>2018</b>	<b>27</b>	<b>87</b>	<b>174</b>	<b>12</b>	<b>0</b>	
<b>Jumlah/ Total</b>	<b>2017</b>	<b>20</b>	<b>223</b>	<b>210</b>	<b>28</b>	<b>0</b>
	<b>2016</b>	<b>33</b>	<b>123</b>	<b>73</b>	<b>11</b>	<b>0</b>
	<b>2015</b>	<b>26</b>	<b>110</b>	<b>155</b>	<b>8</b>	<b>0</b>

Sumber : Dinas Kesehatan Kabupaten Gayo Lues

Source : Public Health Services Of Gayo Lues Regency

**Table**  
*Table*

**4.2.3**

**Jumlah Dokter Spesialis, Dokter Umum, dan Dokter Gigi Menurut Sarana Pelayanan Kesehatan di Kabupaten Gayo Lues, 2018**

*Number of Specialist Doctor, Generalist Doctor, and Dentist by Type of Health Facility in Gayo Lues Regency, 2018*

<b>Unit Kerja</b> <i>Work Unit</i>	<b>Dokter Spesialis</b> <i>Specialist Doctors</i>	<b>Dokter Umum</b> <i>Generalist Doctors</i>	<b>Dokter Gigi</b> <i>Dentist</i>
(1)	(2)	(3)	(4)
Puskesmas/ <i>Public Health Center</i>	0	27	4
Rumah Sakit/ <i>Hospital</i>	10	17	1
Puskesmas Pembantu/ <i>Auxiliary Public Health Center</i>	0	0	0
<b>Jumlah/Total</b>	<b>10</b>	<b>44</b>	<b>5</b>

Sumber : Dinas Kesehatan Kabupaten Gayo Lues  
Source : *Public Health Services Of Gayo Lues Regency*

**Tabel 4.2.4 Jumlah POSYANDU Berdasarkan Jenisnya di Kabupaten Gayo Lues , 2018**  
*Table Number of POSYANDU by Type in Gayo Lues, 2018*

	Kecamatan <i>Subdistrict</i>	Jenis Posyandu <i>Posyandu Type</i>			Total Posyandu <i>Total Posyandu</i>
		Pratama <i>Pratama</i>	Madya <i>Madya</i>	Purnama <i>Purnama</i>	
	(1)	(2)	(3)	(4)	(5)
1	Kuta Panjang	2	6	4	12
2	Blang Jerango	0	6	4	10
3	Blangkejeren	1	20	0	21
4	Putri Betung	0	13	0	13
5	Dabun Gelang	0	11	0	11
6	Blang Pegayon	4	8	0	12
7	Pining	4	5	0	9
8	Rikit Gaib	13	0	0	13
9	Pantan Cuaca	0	9	0	9
10	Terangun	0	25	0	25
11	Tripe Jaya	6	3	1	10
<b>Jumlah/ Total</b>		<b>30</b>	<b>106</b>	<b>9</b>	<b>145</b>

Sumber : Dinas Kesehatan Kabupaten Gayo Lues  
*Source : Public Health Services Of Gayo Lues Regency*

Tabel  
Table

**4.2.5 Jumlah Kasus 10 Penyakit Terbanyak di Kabupaten Gayo Lues, 2018**  
*Number of Cases of the 10 Most Diseases in Gayo Lues Regency, 2018*

<b>Jenis Penyakit</b> <i>The Type of Disease</i>		<b>Jumlah Kasus</b> <i>Number Of Cases</i>
(1)		(2)
1.	ISPA	10 831
2.	COMMON COLD	6 642
3.	REMATOID ARTRITIS	4 078
4.	HIPERTENSI	4 070
5.	DISPEPSIA	3 589
6.	GASTRITIS	3 214
7.	DERMATITIS	3 689
8.	DIARE	1 817
9.	GEA	963
10.	ALERGI	747

Sumber : Dinas Kesehatan Kabupaten Gayo Lues

Source : *Public Health Services Of Gayo Lues Regency*



**Tabel 4.2.6** Jumlah Bayi Lahir, Bayi Berat Badan Lahir Rendah (BBLR), BBLR Dirujuk, dan Bergizi Buruk Menurut Kecamatan di Kabupaten Gayo Lues, 2018  
*Number of Births, Babies with Low Birth Weights (LBW), Treated LBW, and Malnutrition Cases by Subdistrict in Gayo Lues Regency, 2018*

Kecamatan Subdistrict	Bayi Lahir Births	BBLR/LBW		Gizi Buruk Malnutrition
		Jumlah Total	Dirujuk Treated	
(1)	(2)	(3)	(4)	(5)
1. Kuta Panjang	170	2	0	0
2. Blang Jerango	158	0	0	0
3. Blangkejeren	661	5	0	0
4. Putri Betung	183	0	0	0
5. Dabun Gelang	108	5	0	0
6. Blang Pegayon	157	4	0	0
7. Pining	74	0	0	0
8. Rikit Gaib	109	0	0	0
9. Pantan Cuaca	86	0	0	0
10. Terangun	140	0	0	0
11. Tripe Jaya	134	1	0	0
<b>Gayo Lues</b>	<b>1 980</b>	<b>17</b>	<b>0</b>	<b>0</b>

Sumber : Dinas Kesehatan Kabupaten Gayo Lues

Source : Public Health Services Of Gayo Lues Regency

**Tabel**  
*Table*

**4.2.7**

**Jumlah Ibu Hamil, Melakukan Kunjungan K1, Melakukan Kunjungan K4, Kurang Energi Kronis (KEK), dan Mendapat Tablet Zat Besi (Fe) di Kabupaten Gayo Lues, 2012–2018**  
*Number of Pregnant Women, Those with One Visit and four Visits of Antenatal Care, Chronic Energy Deficiency (CED), and Receiving Iron Supplement in Gayo Lues Regency, 2012–2018*

<b>Tahun</b> <i>Years</i>	<b>Jumlah Ibu Hamil</b> <i>Pregnant Women</i>	<b>Melakukan Kunjungan K1</b> <i>K1 One Visit</i>	<b>Melakukan Kunjungan K4</b> <i>K4 Four Visits</i>	<b>Kurang Energi Kronis (KEK)</b> <i>Chronic Energy Deficiency (CED)</i>	<b>Mendapat Zat Besi (Fe)</b> <i>Receiving Iron Supplement</i>
(1)	(2)	(3)	(4)	(5)	(6)
2012	0	0	0	0	0
2013	0	0	0	0	0
2014	2 081	2 066	2 019	46	1 996
2015	2 153	2 268	2 049	79	2 046
2016	2 222	2 222	2 015	0	2 015
2017	2 474	2 229	1 979	80	1 979
2018	2 475	2 329	1 969	5	1 947

Sumber : Dinas Kesehatan Kabupaten Gayo Lues

Source : Public Health Services Of Gayo Lues Regency

**Tabel 4.2.8 Kegiatan Rawat Inap Pada Rumah Sakit Umum Di Kabupaten Gayo Lues, 2018**  
*Table Ward Activity In General Hospital Gayo Lues, 2018*

	<b>Uraian</b> <i>Detail</i>	<b>Satuan</b> <i>Unit</i>	<b>Jumlah</b> <i>Total</i>
	(1)	(2)	(3)
1	<b>Kapasitas Tempat Tidur</b> <i>Bed capacity</i>	<b>Buah/ Unit</b>	102
2	<b>Tempat Tidur Tersedia</b> <i>Beds Available</i>	<b>Buah/ Unit</b>	102
3	<b>Jumlah Penderita Masuk</b> <i>Total Patients Entered</i>	<b>Orang/ Person</b>	5 545
4	<b>Jumlah Penderita Keluar Hidup</b> <i>Total Patients Out of Life</i>	<b>Orang/ Person</b>	5 481
5	<b>Jumlah Penderita Keluar Mati</b> <i>Patients Out the Dead</i>	<b>Orang/ Person</b>	64
6	<b>Jumlah Hari Rawatan</b> <i>Total day treated</i>	<b>Hari/ Day</b>	365
7	<b>Jumlah Lama Dirawat</b> <i>Total Long treated</i>	<b>Hari/ Day</b>	15 614
8	<b>Rata-rata Lama Dirawat (LOS)</b> <i>Average Length Treated (LOS)</i>	<b>Hari/ Day</b>	2,8
9	<b>Frekwensi Pemakaian TT (BTO)</b> <i>Usage Frequency TT (BTO)</i>	<b>Kali/ Time</b>	54
10	<b>Interval Pemakaian TT (BTO)</b> <i>Interval Usage TT (BTO)</i>	-	3,8
11	<b>B O R/ B O R</b>	<b>Persen/ Percent</b>	41,4
12	<b>G D R/ G D R</b>	<b>Per 1000/ Per 1000</b>	5,5
13	<b>N D R/ N D R</b>	<b>Per 1000/ Per 1000</b>	5,9

Sumber : Rumah Sakit Umum Daerah Kabupaten Gayo Lues

Source : *General Hospital Of Gayo Lues Regency*

**Tabel 4.2.9**  
*Table*

**Aktivitas Hari Buka Poliklinik- Poliklinik Pada Rumah Sakit Umum Di Kabupaten Gayo Lues , 2018**  
*Open Day Activities Polyclinic-Polyclinic On General Hospital Gayo Lues Regency 2018*

	<b>Poliklinik</b> <i>Polyclinic</i>	<b>Jumlah Hari Buka</b> <i>Working Day</i>	<b>Jumlah Kunjungan Total</b> <i>Total Visitor</i>	<b>Rata-Rata Kunjungan per Hari</b> <i>Rate Visitor Per day</i>
	(1)	(2)	(3)	(4)
1	<b>Poliklinik Anak/</b> <i>Polyclinic of Children</i>	312	2 310	8
2	<b>Poliklinik Obgyn/</b> <i>Polyclinic of Obgyn</i>	312	5 339	18
3	<b>Poliklinik PKBRS/</b> <i>Polyclinic of PKBRS</i>	-	-	-
4	<b>Poliklinik Penyakit Dalam/</b> <i>Polyclinic of Internal medicine</i>	312	6 610	22
5	<b>Poliklinik Bedah/</b> <i>Polyclinic of Surgery</i>	312	2 196	8
6	<b>Poliklinik THT/</b> <i>Polyclinic of THT</i>	312	1 145	4
7	<b>Poliklinik Mata/</b> <i>Polyclinic of Eye</i>	312	772	3
8	<b>Poliklinik Penyakit Kulit &amp; Kelamin/</b> <i>Polyclinic of Dermatology and Venereology</i>	-	-	-
9	<b>Poliklinik Unit Gawat Darurat/</b> <i>Polyclinic Emergency Unit</i>	365	4 824	13
10	<b>Poliklinik Gigi dan Mulut/</b> <i>Polyclinic of Dental</i>	312	1 114	4
11	<b>Poliklinik Akupuntur/</b> <i>Polyclinic of Acupuntur</i>	-	-	-
12	<b>Poliklinik Rehabilitasi Medik/</b> <i>Polyclinic Medical Rehabilitation</i>	-	-	-
13	<b>Poliklinik Saraf/</b> <i>Polyclinic of Nerves</i>	-	-	-
14	<b>Poliklinik Jiwa/</b> <i>Polyclinic of Psyche</i>	-	-	-
15	<b>Radiologi/</b> <i>Radiology</i>	365	4 302	12
16	<b>Poliklinik Paru/</b> <i>Polyclinic Pulmonary</i>	-	-	-

Sumber : Rumah Sakit Umum Daerah Kabupaten Gayo Lues  
*Source : General Hospital Of Gayo Lues Regency*

**Tabel 4.2.10 Kegiatan Kebidanan Pada Rumah Sakit Umum di Kabupaten Gayo Lues , 2018**  
*Table 4.2.10 Activities On Midwifery In General Hospital Gayo Lues , 2018*

No.	Jenis Kegiatan <i>Activity Type</i>	Jumlah Pasien Asal rujukan <i>Total Patients</i>
	(1)	(2)
1	<b>Jumlah Persalinan/</b> <i>Total childbirth</i>	853
2	<b>Persalinan Normal/</b> <i>Normal Childbirth</i>	691
3	<b>Persalinan Dengan Komplikasi</b> <i>Childbirth Complications</i>	181
4	<b>Pendarahan Sebelum Persalinan</b> <i>Bleeding Before Childbirth</i>	112
5	<b>Pendarahan Sesudah Persalinan</b> <i>Bleeding After Childbirth</i>	-
6	<b>Pre Ecamplasi/</b> <i>Pre Ecamplasi</i>	16
7	<b>Eclampasi/</b> <i>Eclampasi</i>	8
8	<b>Infeksi/</b> <i>Infection</i>	-
9	<b>Lain-lain/</b> <i>Others</i>	-
10	<b>Sectio Caesaria/</b> <i>Sectio Caesarea</i>	121
11	<b>Abortus/</b> <i>Abortion</i>	41
	<b>Jumlah/Total</b>	<b>2 023</b>

Sumber : Rumah Sakit Umum Daerah Kabupaten Gayo Lues

Source : *General Hospital Of Gayo Lues Regency*

Tabel  
Table

4.2.11

**Kegiatan Perinatalogi Pada Rumah Sakit Umum Di Kabupaten Gayo Lues , 2018**  
*Perinatalogi Activity In General Hospital Gayo Lues Regency 2018*

	<b>Jenis Kegiatan</b> <i>Activity Type</i>	<b>Jumlah</b> <i>Total</i>
	(1)	(2)
1	<b>Kelahiran Hidup/ Live Births</b>	786
2	<b>Kelahiran &lt;2500 Gram/ Births &lt;2500 Grams</b>	102
3	<b>Kelahiran &gt;2500 Gram/ Births &gt; 2500 Gram</b>	694
4	<b>Kelahiran Mati/ stillbirth</b>	10
5	<b>Sectio Caesaria/ sectio Caesarea</b>	121
6	<b>Abortus/ abortion</b>	41
		<b>2018</b>
		<b>1 754</b>
		<b>2017</b>
		<b>1 672</b>
	<b>Jumlah</b>	<b>2016</b>
	<i>Total</i>	<b>1 171</b>
		<b>2015</b>
		<b>1 046</b>
		<b>2014</b>
		<b>826</b>

Sumber : Rumah Sakit Umum Daerah Kabupaten Gayo Lues  
Source : General Hospital Of Gayo Lues Regency

Tabel  
Table

**4.2.12 Kegiatan Pembedahan Pada Rumah Sakit Umum Di Kabupaten Gayo Lues, 2018**  
*To Surgery In General Hospitals Gayo Lues Regency , 2018*

	Spesialisasi <i>Specialist</i>	Jenis Operasi <i>Operation Type</i>				Jumlah <i>Total</i>
		Khusus <i>Specialist</i>	Besar <i>Large</i>	Sedang <i>Middle</i>	Kecil <i>Small</i>	
	(1)	(2)	(3)	(4)	(5)	(6)
1	Bedah/ <i>Surgical</i>	11	447	366	-	824
2	Obgyn/ <i>Obgyn</i>	11	397	66	-	474
	<b>2018</b>	22	844	432	-	1.298
	<b>2017</b>	116	525	368	86	1.095
Jumlah <i>Total</i>	<b>2016</b>	86	449	341	42	918
	<b>2015</b>	26	117	77	46	376
	<b>2014</b>	10	351	28	-	389

Sumber : Rumah Sakit Umum Daerah Kabupaten Gayo Lues  
Source : *General Hospital Of Gayo Lues Regency*

Tabel  
Table

4.2.13

**Jumlah Bayi yang Telah Diimunisasi Lengkap Menurut Puskesmas di Kabupaten Gayo Lues , 2018**

*Total Baby Already In Complete Immunization by district Health Centre In Gayo Lues, 2018*

	Kecamatan <i>Subdistrict</i>	Puskesmas <i>Puskesmas</i>	Jumlah Bayi <i>Total Babies</i>	Imunisasi <i>Immunization</i>	
				DPT 1 + HB 1	
				Jumlah <i>Total</i>	%
(1)	(2)	(3)	(4)	(5)	
1	Kuta Panjang	Kutapanjang	196	140	71
2	Blang Jerango	Blang Jerango	173	109	63
3	Blangkejeren	Blangkejeren	621	668	108
4	Putri Betung	Gumpang	179	137	77
5	Dabun Gelang	Dabun Gelang	147	99	67
6	Blang Pegayon	Cinta Maju	167	70	42
7	Pining	Pining	69	35	51
		Pintu Rime	68	34	50
8	Rikit Gaib	Rikit Gaib	109	85	78
9	Pantan Cuaca	Kenyaran	113	143	127
10	Terangun	Terangun	211	94	45
11	Tripe Jaya	Rerebe	133	54	41
		<b>2018</b>	<b>2 186</b>	<b>1 668</b>	<b>68</b>
<b>Jumlah</b>		<b>2017</b>	<b>1 975</b>	<b>1 905</b>	<b>96</b>
<i>Total</i>		<b>2016</b>	<b>1 898</b>	<b>1 818</b>	<b>95</b>
		<b>2015</b>	<b>2 054</b>	<b>1 225</b>	<b>59</b>



**Lanjutan Tabel** 4.2.13  
*Continued Table*

	Kecamatan <i>Subdistrict</i>	Puskesmas <i>Puskesmas</i>	Jumlah Bayi <i>Total Babies</i>	Imunisasi <i>Immunization</i>	
				DPT2+HB2	
				Jumlah <i>Total</i>	%
(1)	(2)	(3)	(6)	(7)	
1	Kuta Panjang	Kutapanjang	196	117	60
2	Blang Jerango	Blang Jerango	173	117	68
3	Blangkejeren	Blangkejeren	621	683	110
4	Putri Betung	Gumpang	179	129	72
5	Dabun Gelang	Dabun Gelang	147	86	59
6	Blang Pegayon	Cinta Maju	167	57	34
7	Pining	Pining	69	34	49
		Pintu Rime	68	35	51
8	Rikit Gaib	Rikit Gaib	109	78	72
9	Pantan Cuaca	Kenyaran	113	132	117
10	Terangun	Terangun	211	104	49
11	Tripe Jaya	Rerebe	133	78	59
		<b>2018</b>	<b>2 186</b>	<b>1 650</b>	<b>67</b>
	<b>Jumlah Total</b>	<b>2017</b>	<b>1 975</b>	<b>1 791</b>	<b>89</b>
		<b>2016</b>	<b>1 898</b>	<b>1 796</b>	<b>94</b>
		<b>2015</b>	<b>2 054</b>	<b>1 290</b>	<b>63</b>

**Lanjutan Tabel** 4.2.13  
*Continued Table*

	Kecamatan <i>Subdistrict</i>	Puskesmas <i>Puskesmas</i>	Jumlah Bayi <i>Total Babies</i>	Imunisasi <i>Immunization</i>	
				DPT3+HB3	
				Jumlah <i>Total</i>	%
(1)	(2)	(3)	(8)	(9)	
1	Kuta Panjang	Kutapanjang	180	134	74
2	Blang Jerango	Blang Jerango	158	71	45
3	Blangkejeren	Blangkejeren	604	719	119
4	Putri Betung	Gumpang	164	99	60
5	Dabun Gelang	Dabun Gelang	130	62	48
6	Blang Pegayon	Cinta Maju	126	44	35
7	Pining	Pining	107	22	21
		Pintu Rime	93	42	45,2
8	Rikit Gaib	Rikit Gaib	86	66	77
9	Pantan Cuaca	Kenyaran	194	106	55
10	Terangun	Terangun	121	120	99
11	Tripe Jaya	Rerebe	180	70	39
		<b>2018</b>	<b>1 963</b>	<b>1 555</b>	<b>73</b>
<b>Jumlah <i>Total</i></b>			<b>2017</b>	<b>2 181</b>	<b>111</b>
			<b>2016</b>	<b>1 802</b>	<b>94</b>
			<b>2015</b>	<b>2 054</b>	<b>90</b>

**Lanjutan Tabel**  
*Continued Table* **4.2.13**

	Kecamatan <i>Subdistrict</i>	Puskesmas <i>Puskesmas</i>	Jumlah Bayi <i>Total of Babies</i>	Imunisasi Campak <i>Measles Immunization</i>	
				Jumlah	
				Total	%
(1)	(2)	(3)	(4)	(5)	
1	Kuta Panjang	Kuta Panjang	180	141	78
2	Blang Jerango	Blang Jerango	158	96	61
3	Blangkejeren	Blangkejeren	604	711	118
4	Putri Betung	Gumpang	164	117	71
5	Dabun Gelang	Dabun Gelang	130	89	69
6	Blang Pegayon	Cinta Maju	126	16	13
		Pining	107	16	15
7	Pining	Pintu Rime	93	36	39
8	Rikit Gaib	Rikit Gaib	86	69	80
9	Pantan Cuaca	Kenyaran	194	115	59
10	Terangun	Terangun	121	184	151
11	Tripe Jaya	Rerebe	180	112	62
		<b>2018</b>	<b>2 143</b>	<b>1 702</b>	<b>68</b>
<b>Jumlah Total</b>		<b>2017</b>	<b>1 975</b>	<b>2 343</b>	<b>119</b>
		<b>2016</b>	<b>1 898</b>	<b>1 952</b>	<b>102</b>
		<b>2015</b>	<b>2 054</b>	<b>1 657</b>	<b>95</b>

**Lanjutan Tabel** 4.2.13  
*Continued Table*

	Kecamatan <i>Subdistrict</i>	Puskesmas <i>Puskesmas</i>	Jumlah Bayi <i>Total of Babies</i>	Imunisasi BCG <i>Measles Immunization</i>	
				Jumlah Total	%
	(1)	(2)	(3)	(4)	(5)
1	Kuta Panjang	Kuta Panjang	180	133	74
2	Blang Jerango	Blang Jerango	158	131	83
3	Blangkejeren	Blangkejeren	604	687	114
4	Putri Betung	Gumpang	164	111	68
5	Dabun Gelang	Dabun Gelang	130	99	76
6	Blang Pegayon	Cinta Maju	126	65	52
7	Pining	Pining	107	17	16
		Pintu Rime	93	29	31
8	Rikit Gaib	Rikit Gaib	86	78	91
9	Pantan Cuaca	Kenyaran	194	76	39
10	Terangun	Terangun	121	112	93
11	Tripe Jaya	Rerebe	180	52	29
		<b>2018</b>	<b>2 143</b>	<b>1 590</b>	<b>63</b>
	<b>Jumlah</b>	<b>2017</b>	<b>1 975</b>	<b>2 279</b>	<b>115</b>
	<i>Total</i>	<b>2016</b>	<b>1 898</b>	<b>1 699</b>	<b>89</b>
		<b>2015</b>	<b>2 054</b>	<b>1 889</b>	<b>93</b>

**Lanjutan Tabel**  
*Continued Table* **4.2.13**

	Kecamatan <i>Subdistrict</i>	Puskesmas <i>Puskesmas</i>	Jumlah Bayi <i>Total of Babies</i>	Imunisasi Polio 1 <i>Polio 1 Immunization</i>	
				Jumlah Total	%
	(1)	(2)	(3)	(4)	(5)
1	Kuta Panjang	Kuta Panjang	180	171	95
2	Blang Jerango	Blang Jerango	158	125	79
3	Blangkejeren	Blangkejeren	604	676	112
4	Putri Betung	Gumpang	164	111	68
5	Dabun Gelang	Dabun Gelang	130	114	88
6	Blang Pegayon	Cinta Maju	126	68	54
7	Pining	Pining	107	16	15
		Pintu Rime	93	29	31
8	Rikit Gaib	Rikit Gaib	86	87	101
9	Pantan Cuaca	Kenyaran	194	76	39
10	Terangun	Terangun	121	113	93
11	Tripe Jaya	Rerebe	180	52	29
		<b>2018</b>	<b>2 143</b>	<b>1 638</b>	<b>67</b>
<b>Jumlah</b>		<b>2017</b>	<b>1 975</b>	<b>1 847</b>	<b>93</b>
<i>Total</i>		<b>2016</b>	<b>1 898</b>	<b>1 710</b>	<b>90</b>
		<b>2015</b>	<b>2 054</b>	<b>1 922</b>	<b>93</b>

**Lanjutan Tabel** 4.2.13  
*Continued Table*

	Kecamatan <i>Subdistrict</i>	Puskesmas <i>Puskesmas</i>	Jumlah Bayi <i>Total of Babies</i>	Imunisasi Polio 2 <i>Polio 2 Immunization</i>	
				Jumlah Total	%
	(1)	(2)	(3)	(6)	(7)
1	Kuta Panjang	Kuta Panjang	180	163	91
2	Blang Jerango	Blang Jerango	158	130	82
3	Blangkejeren	Blangkejeren	604	653	108
4	Putri Betung	Gumpang	164	119	73
5	Dabun Gelang	Dabun Gelang	130	108	83
6	Blang Pegayon	Cinta Maju	126	60	48
7	Pining	Pining	107	27	25
		Pintu Rime	93	36	39
8	Rikit Gaib	Rikit Gaib	86	92	107
9	Pantan Cuaca	Kenyaran	194	105	54
10	Terangun	Terangun	121	106	88
11	Tripe Jaya	Rerebe	180	57	32
		<b>2018</b>	<b>2 143</b>	<b>1 656</b>	<b>69</b>
		<b>2017</b>	<b>1 975</b>	<b>1 875</b>	<b>98</b>
<b>Jumlah Total</b>		<b>2016</b>	<b>1 898</b>	<b>1 800</b>	<b>94</b>
		<b>2015</b>	<b>2 054</b>	<b>1 905</b>	<b>93</b>

**Lanjutan Tabel** 4.2.13  
Continued Table

	Kecamatan <i>Subdistrict</i>	Puskesmas <i>Puskesmas</i>	Jumlah Bayi <i>Total of Babies</i>	Imunisasi Polio 3 <i>Polio 3 Immunization</i>	
				Jumlah Total	%
	(1)	(2)	(3)	(8)	(9)
1	Kuta Panjang	Kuta Panjang	180	147	82
2	Blang Jerango	Blang Jerango	158	110	70
3	Blangkejeren	Blangkejeren	604	687	114
4	Putri Betung	Gumpang	164	131	80
5	Dabun Gelang	Dabun Gelang	130	83	64
6	Blang Pegayon	Cinta Maju	126	60	48
7	Pining	Pining	107	45	42
		Pintu Rime	93	35	38
8	Rikit Gaib	Rikit Gaib	86	75	87
9	Pantan Cuaca	Kenyaran	194	128	66
10	Terangun	Terangun	121	104	86
11	Tripe Jaya	Rerebe	180	78	43
		<b>2018</b>	<b>2 143</b>	<b>1 683</b>	<b>68</b>
	<b>Jumlah</b>	<b>2017</b>	<b>1 975</b>	<b>1 851</b>	<b>93</b>
	<i>Total</i>	<b>2016</b>	<b>1 898</b>	<b>1 793</b>	<b>94</b>
		<b>2015</b>	<b>2 054</b>	<b>1 939</b>	<b>94</b>

Sumber Dinas Kesehatan Kabupaten Gayo Lues  
Source: Department of Health Gayo Lues District

**Tabel**  
*Table* **4.2.14**

**Jumlah Kelahiran Menurut Jenis Kelamin, Kecamatan Dan Puskesmas Di Kabupaten Gayo Lues , 2018**  
*Number of Births by Sex, Sybdistrict and Puskesmas In Gayo Lues, 2018*

	KECAMATAN <i>Sub district</i>	Puskesmas <i>Puskesmas</i>	JUMLAH KELAHIRAN LAKI-LAKI <i>Number of male births</i>		
			HIDUP <i>Life</i>	MATI <i>Dead</i>	HIDUP + MATI <i>Life + Dead</i>
			(3)	(4)	(5)
(1)	(2)				
1	Kuta Panjang	Kuta Panjang	95	1	96
2	Blangjerango	Blangjerango	77	0	77
3	Blangkejeren	Blangkejeren	327	2	329
4	Putri Betung	Gumpang	93	0	93
5	Dabun Gelang	Badak	57	0	57
6	Blang Pegayon	Cinta Maju	70	0	70
7	Pining	Pintu Rime	16	0	16
		Pining	25	0	25
8	Rikit Gaib	Rikit Gaib	63	0	63
9	Pantan Cuaca	Kenyaran	46	0	46
10	Terangon	Terangun	76	0	76
11	Tripe Jaya	Rerebe	82	0	82
<b>JUMLAH/ Total</b>			<b>1 027</b>	<b>3</b>	<b>1 030</b>



**Lanjutan Tabel***Continued Table***4.2.14**

	KECAMATAN <i>Sub district</i>	Puskesmas <i>Puskesmas</i>	JUMLAH KELAHIRAN PEREMPUAN <i>Number of female births</i>		
			HIDUP <i>Life</i>	MATI <i>Dead</i>	HIDUP + MATI <i>Life + Dead</i>
			(1)	(2)	(6)
1	Kuta Panjang	Kuta Panjang	75	1	76
2	Blangjerango	Blangjerango	81	0	81
3	Blangkejeren	Blangkejeren	334	2	336
4	Putri Betung	Gumpang	90	0	90
5	Dabun Gelang	Badak	51	0	51
6	Blang Pegayon	Cinta Maju	87	2	89
7	Pining	Pintu Rime	15	0	15
		Pining	18	1	19
8	Rikit Gaib	Rikit Gaib	46	1	47
9	Pantan Cuaca	Kenyaran	40	0	40
10	Terangon	Terangun	64	1	65
11	Tripe Jaya	Rerebe	52	0	52
<b>JUMLAH / Total</b>			<b>953</b>	<b>8</b>	<b>961</b>

**Lanjutan Tabel**

*Continued Table*

**4.2.14**

	KECAMATAN <i>Sub district</i>	Puskesmas <i>Puskesmas</i>	JUMLAH KELAHIRAN LAKI-LAKI + PEREMPUAN <i>Number of births male + female</i>		
			HIDUP <i>Life</i>	MATI <i>Dead</i>	HIDUP + MATI <i>Life + Dead</i>
(1)	(2)	(9)	(10)	(11)	
1	Kuta Panjang	Kuta Panjang	170	2	172
2	Blangjerango	Blangjerango	158	0	158
3	Blangkejeren	Blangkejeren	661	4	665
4	Putri Betung	Gumpang	183	0	183
5	Dabun Gelang	Badak	108	0	108
6	Blangpegayon	Cinta Maju	157	2	159
7	Pining	Pintu Rime	31	0	31
8	Pining	Pining	43	1	44
9	Rikit Gaib	Rikit Gaib	109	1	110
10	Pantan Cuaca	Kenyaran	86	0	86
11	Terangon	Terangon	140	1	141
12	Tripe Jaya	Rerebe	134	0	134
<b>JUMLAH / Total</b>			<b>1 980</b>	<b>11</b>	<b>1 991</b>

Sumber Dinas Kesehatan Kabupaten Gayo Lues

*Source: Department of Health Gayo Lues*

**Tabel 4.2.15** Jumlah Kematian *Neonatal*, Bayi, dan Balita Menurut Jenis Kelamin, Kecamatan dan Puskesmas di Kabupaten Gayo Lues , 2018  
*Number of Death Neonatal, Babies, and Toddlers by Sex, Subdistrict, and Puskesmas in Gayo Lues, 2018*

	Kecamatan <i>Sub District</i>	Puskesmas <i>Puskesmas</i>	Jumlah Kematian/ <i>Number Of Death</i>			
			Laki-Laki/ <i>Man</i>			
			Neo-natal <i>Neo-natal</i>	Bayi <i>Babies</i>	Anak Balita <i>Children Under Five</i>	Balita <i>Toddlers</i>
(1)	(2)	(3)	(4)	(5)	(6)	
1	Kuta Panjang	Kuta Panjang	1	0	0	0
2	Blangjerango	Blangjerango	1	0	0	0
3	Blangkejeren	Blangkejeren	0	0	0	0
4	Putri Betung	Gumpang	0	0	0	0
5	Dabun Gelang	Badak	0	0	0	0
6	Blang Pegayon	Cinta Maju	2	0	0	0
7	Pining	Pintu Rime	0	0	0	0
8	Pining	Pining	0	0	0	0
9	Rikit Gaib	Rikit Gaib	0	0	0	0
10	Pantan Cuaca	Kenyaran	1	0	0	0
11	Terangon	Terangon	0	0	0	0
12	Tripe Jaya	Rerebe	0	0	0	0
<b>JUMLAH / <i>Total</i></b>			<b>5</b>	<b>0</b>	<b>0</b>	<b>0</b>

**Lanjutan Tabel** 4.2.15  
*Continued Table*

KECAMATAN <i>Sub district</i>		Puskesmas <i>Puskesmas</i>	JUMLAH KEMATIAN/ <i>Number of Death</i>			
			PEREMPUAN/ <i>Women</i>			
			NEO-NATAL <i>Neonatal</i>	BAYI <i>Babies</i>	ANAK BALITA <i>Children Under Five</i>	BALITA <i>Toddlers</i>
(1)	(2)	(7)	(8)	(9)	(10)	
1	Kuta Panjang	Kuta Panjang	0	0	0	0
2	Blang Jerango	Blang Jerango	0	0	0	0
3	Blangkejeren	Blangkejeren	0	0	0	0
4	Putri Betung	Gumpang	0	0	0	0
5	Dabun Gelang	Badak	0	0	0	0
6	Blang Pegayon	Cinta Maju	0	0	0	0
7	Pining	Pintu Rime	0	0	0	0
8	Pining	Pining	0	0	0	0
9	Rikit Gaib	Rikit Gaib	1	0	0	0
10	Pantan Cuaca	Kenyaran	0	0	0	0
11	Terangon	Terangun	0	0	0	0
12	Tripe Jaya	Rerebe	0	0	0	0
<b>JUMLAH / Total</b>			<b>1</b>	<b>0</b>	<b>0</b>	<b>0</b>

**Lanjutan Tabel**  
*Continued Table* **4.2.15**

Kecamatan <i>Sub District</i>	Puskesmas <i>Puskesmas</i>	Jumlah Kematian/ <i>Number Of Death</i>				
		Laki - Laki & Perempuan <i>Man &amp; Women</i>				
		Neo-natal <i>Neonatal</i>	Bayi <i>Babies</i>	Anak		
				Balita <i>Children Under Five</i>	Balita <i>Toddlers</i>	
(1)	(2)	(11)	(12)	(13)	(14)	
1	Kuta Panjang	Kuta Panjang	1	0	0	0
2	Blang Jerango	Blang Jerango	1	0	0	0
3	Blangkejeren	Blangkejeren	0	0	0	0
4	Putri Betung	Gumpang	0	0	0	0
5	Dabun Gelang	Badak	0	0	0	0
6	Blang Pegayon	Cinta Maju	2	0	0	0
7	Pining	Pintu Rime	0	0	0	0
8	Pining	Pining	0	0	0	0
9	Rikit Gaib	Rikit Gaib	1	0	0	0
10	Pantan Cuaca	Kenyaran	1	0	0	0
11	Terangon	Terangun	0	0	0	0
12	Tripe Jaya	Rerebe	0	0	0	0
<b>JUMLAH / Total</b>			<b>6</b>	<b>0</b>	<b>0</b>	<b>0</b>

Sumber Dinas Kesehatan Kabupaten Gayo Lues  
*Source: Department of Health Gayo Lues*

**Tabel 4.2.16** **Jumlah Kematian Ibu Menurut Kelompok Umur, Kecamatan, dan Puskesmas Kabupaten Gayo Lues , 2018**  
*Total Maternal Mortality, by Age Group, Subdistrict, and Puskesmas in Gayo Lues, 2018*

	Kecamatan <i>Sub District</i>	Puskesmas <i>Puskesmas</i>	Kematian Ibu <i>Maternal Mortality</i>			Jumlah <i>Total</i>
			< 20 Tahun	20-34 Tahun	≥35 Tahun	
			< 20 Years	20 - 34 Years	≥ 35 Years	
			(4)	(5)	(6)	
(1)	(2)	(4)	(5)	(6)	(7)	
1	Kuta Panjang	Kuta Panjang	0	0	0	0
2	Blangjerango	Blangjerango	0	0	0	0
3	Blangkejeren	Blangkejeren	0	0	1	1
4	Putri Betung	Gumpang	0	0	0	0
5	Dabun Gelang	Badak	0	0	0	0
6	Blang Pegayon	Cinta Maju	0	0	0	0
7	Pining	Pintu Rime	0	0	0	0
8	Pining	Pining	0	0	0	0
9	Rikit Gaib	Rikit Gaib	0	1	0	1
10	Pantan Cuaca	Kenyaran	0	0	0	0
11	Terangon	Terangun	0	0	1	1
12	Tripe Jaya	Rerebe	0	0	0	0
<b>Jumlah/ Total</b>			<b>0</b>	<b>1</b>	<b>2</b>	<b>3</b>

Sumber Dinas Kesehatan Kabupaten Gayo Lues  
*Source: Department of Health Gayo Lues*

**Tabel 4.2.17 Jumlah Balita Menurut Jenis Kelamin di Kabupaten Gayo Lues , 2018**  
*Table Total Toddlers by Sex In Gayo Lues, 2018*

	KECAMATAN <i>Subdistrict</i>	PUSKESMAS <i>Puskesmas</i>	JUMLAH BALITA <i>Total Toddler</i>		
			Laki - Laki <i>Man</i>	Perempuan <i>Women</i>	Laki - Laki + Perempuan <i>Man + Women</i>
	(1)	(2)	(3)	(4)	(5)
1	Kuta Panjang	Kuta Panjang	509	501	1 010
2	Blangjerango	Blang Jerango	437	441	878
3	Blangkejeren	Blangkejeren	1 697	1 669	3 366
4	Putri Betung	Gumpang	475	436	911
5	Dabun Gelang	Badak	365	362	727
6	Blang Pegayon	Cinta Maju	357	345	702
7	Pining	Pintu Rime	96	95	191
8	Pining	Pining	75	196	271
9	Rikit Gaib	Rikit Gaib	255	264	519
10	Pantan Cuaca	Kenyaran	250	230	480
11	Terangon	Terangun	552	544	1096
12	Tripe Jaya	Rerebe	342	334	676
	<b>Jumlah/ Total</b>		<b>5 410</b>	<b>5 417</b>	<b>10 827</b>

Sumber Dinas Kesehatan Kabupaten Gayo Lues  
*Source: Department of Health Gayo Lues*

**Jumlah Ibu Hamil Yang Mendapatkan Tablet FE1 dan FE3 Menurut Kecamatan di Kabupaten Gayo Lues ,**

**Tabel 4.2.18**

*Table*

*Total Pregnant Women Who get FE1 and FE3 Tablet by Subdistrict Gayo Lues, 2018*

	<b>KECAMATAN</b> <i>Subdistrict</i>	<b>PUSKESMAS</b> <i>Puskesmas</i>	<b>Jumlah Ibu Hamil</b> <i>Total Pregnant Women</i>	<b>FE1 (30 Tablet)</b> <i>FE1 (30 Tablet)</i>	<b>FE3 (90 Tablet)</b> <i>FE3 (90 Tablet)</i>
	(1)	(2)	(3)	(4)	(5)
1	Kuta Panjang	Kuta Panjang	225	183	178
2	Blangjerango	Blangjerango	196	175	178
3	Blangkejeren	Blangkejeren	751	699	675
4	Putri Betung	Gumpang	203	175	176
5	Dabun Gelang	Badak	162	135	100
6	Blang Pegayon	Cinta Maju	187	163	126
7	Pining	Pintu Rime	43	28	23
8	Pining	Pining	90	41	41
9	Rikit Gaib	Rikit Gaib	116	107	88
10	Pantan Cuaca	Kenyaran	107	107	88
11	Terangon	Terangun	244	365	167
12	Tripe Jaya	Rerebe	151	103	107
<b>Jumlah/ Total</b>			<b>2 475</b>	<b>2 281</b>	<b>1 947</b>

Sumber Dinas Kesehatan Kabupaten Gayo Lues

Source: Department of Health Gayo Lues



Tabel  
Table

4.2.19

**Jumlah Peserta KB Aktif Menurut Kecamatan di  
Kabupaten Gayo Lues, 2018**  
*Number of Eligible Couples and Family Planning  
Participants by Subdistrict in Gayo Lues Regency, 2018*

Kecamatan Subdistrict	Metode Kontrasepsi Jangka Panjang <i>Long-term contraceptive method</i>					Jumlah/Total
	IUD	MOW	MOP	Implan		
(1)	(2)	(3)	(4)	(5)	(6)	
1. Kuta Panjang	35	1	0	37	73	
2. Blang Jerango	41	7	0	81	129	
3. Blangkejeren	142	50	0	233	425	
4. Putri Betung	64	13	3	53	133	
5. Dabun Gelang	18	20	0	12	50	
6. Blang Pegayon	29	23	0	52	104	
7. Pining	31	0	0	38	69	
8. Rikit Gaib	16	2	0	9	27	
9. Pantan Cuaca	9	3	0	23	35	
10. Terangun	13	0	0	20	33	
11. Tripe Jaya	4	1	0	28	33	
	<b>2018</b>	<b>402</b>	<b>120</b>	<b>3</b>	<b>586</b>	<b>1 111</b>
<b>Jumlah/</b>	<b>2017</b>	<b>414</b>	<b>99</b>	<b>3</b>	<b>593</b>	<b>1 109</b>
<b>Total</b>	<b>2016</b>	<b>413</b>	<b>99</b>	<b>3</b>	<b>526</b>	<b>1 041</b>
	<b>2015</b>	<b>315</b>	<b>71</b>	<b>3</b>	<b>444</b>	<b>833</b>

**Lanjutan Tabel**

*Continued Table*

**4.2.19**

Kecamatan <i>Subdistrict</i>		Metode Kontrasepsi Non-Jangka Panjang <i>Non Long-term contraceptive method</i>				Jumlah <i>Total</i>
		Kondom <i>Condoms</i>	Suntikan <i>Injection</i>	Pil <i>Pill</i>	Obat Vaginal <i>Vaginal Drug</i>	
(1)	(7)	(8)	(9)	(10)	(11)	
1. Kuta Panjang	350	646	709	0	1705	
2. Blang Jerango	24	520	159	0	703	
3. Blangkejeren	146	2868	829	0	3843	
4. Putri Betung	76	874	199	0	1149	
5. Dabun Gelang	29	477	230	0	736	
6. Blang Pegayon	27	587	182	0	796	
7. Pining	65	559	227	0	851	
8. Rikit Gaib	8	455	277	0	740	
9. Pantan Cuaca	18	464	372	0	854	
10. Terangun	214	2043	541	0	2798	
11. Tripe Jaya	58	319	299	0	676	
<b>2018</b>	<b>1 015</b>	<b>9 812</b>	<b>4 024</b>	<b>0</b>	<b>14 851</b>	
<b>Jumlah/ Total</b>	<b>2017</b>	<b>975</b>	<b>9 614</b>	<b>4 046</b>	<b>-</b>	<b>14 635</b>
	<b>2016</b>	<b>996</b>	<b>8 548</b>	<b>3 976</b>	<b>-</b>	<b>13 490</b>
	<b>2015</b>	<b>916</b>	<b>8 149</b>	<b>3 609</b>	<b>-</b>	<b>12 674</b>

Sumber : Dinas Pemberdayaan Perempuan, Perlindungan Anak, Pengendalian Penduduk dan Keluarga Berencana Kab. Gayo Lues

Source : *Department of Women's Empowerment, Children Protection, Population Control and Family Planning Of Gayo Lues*

## 4.3 PERUMAHAN DAN LINGKUNGAN / HOUSING AND ENVIRONMENT

**Tabel 4.3.1** **Penyelesaian Pengurusan Hak Guna Bangunan Atas Tanah Pada Badan Pertanahan Nasional Kabupaten Gayo Lues, 2012 – 2018**  
*Completion Of Handling To The Building Of The Land Rights By National Land Agency In Gayo Lues Regency , 2012 – 2018*

<b>T a h u n</b> <i>Year</i>	<b>Jumlah</b> <b>Permohonan</b> <i>Request</i>	<b>Luas Tanah</b> <b>(M<sup>2</sup>)</b> <i>Area</i>	<b>Sisa</b> <i>Leftover</i>	<b>Disetujui</b> <i>Approved</i>	<b>Luas</b> <b>Tanah</b> <b>(M<sup>2</sup>)</b> <i>Area</i>
(1)	(2)	(3)	(4)	(5)	(6)
2012	45	925	--	--	--
2013	76	1 253	--	--	--
2014	56	1 321	--	--	--
2015	43	872	--	--	--
2016	43	865	--	--	--
2017	103	1 500	--	--	--
2018	1	9 393	-	-	-

Sumber : Dinas Pertanahan Kabupaten Gayo Lues  
 Source : Land Services Of Gayo Lues Regency

**Penyelesaian Pengurusan Hak Milik Atas Tanah Pada  
Badan Pertanahan Nasional Kabupaten Gayo Lues, 2012 –**

**Tabel 4.3.2 2018**

*Table Completion of Proprietary Rights to Land Handling by The National Land Agency In Gayo Lues Regency, 2012 – 2018*

<b>T a h u n</b> <i>Year</i>	<b>Jumlah</b> <b>Permohonan</b> <i>Request</i>	<b>Luas Tanah</b> <b>(M<sup>2</sup>)</b> <i>Area</i>	<b>Sisa</b> <i>Leftover</i>	<b>Disetujui</b> <i>Approved</i>	<b>Luas</b> <b>Tanah</b> <b>(M<sup>2</sup>)</b> <i>Area</i>
(1)	(2)	(3)	(4)	(5)	(6)
2012	925	325 600	--	--	--
2013	1 251	225 661	--	--	--
2014	1 123	253 624	--	--	--
2015	1 264	321 224	--	--	--
2016	2 321	214 715	--	--	--
2017	9 863	53 600	--	--	--
2018	1 671	876 776	-	-	-

Sumber : Dinas Pertanahan Kabupaten Gayo Lues

Source : Land Services Of Gayo Lues Regency

**Tabel 4.3.3** **Persentase Rumah Tangga Menurut Status Kepemilikan Rumah, 2016-2018**  
*Table* **Percentage of House by Ownership, 2016-2018**

<b>Status Kepemilikan/ <i>Ownership</i></b>		<b>2016</b>	<b>2017</b>	<b>2018</b>
<i>Status</i>				
(1)		(2)	(3)	(4)
1.	Milik Sendiri/ <i>one's own</i>	81,28	74,95	77,88
2.	Kontrak/Sewa/ <i>contract/lease</i>	6,95	8,44	8,09
3.	Bebas Sewa/ <i>free house rental</i>	11,53	15,77	12,72
4.	Lainnya/ <i>other</i>	0,25	0,84	1,32

Sumber : BPS Kabupaten Gayo Lues, Susenas 2018

Source : BPS Of Gayo Lues Regency, Susenas 2018

**Tabel 4.3.4** **Persentase Rumah Tangga Menurut Jenis Dinding Terluas, 2016-2018**  
*Table* **Percentage of house by type of wall widest, 2016-2018**

<b>Hak Bangunan Atas Tanah</b>	<b>2016</b>	<b>2017</b>	<b>2018</b>
(1)	(2)	(3)	(4)
1. Tembok/ <i>Concrete wall</i>	14,50	17,71	16,68
2. Kayu/papan/ <i>Wooden wall</i>	85,32	81,17	82,46
3. Bambu/ <i>Bamboo wall</i>	0,18	0,18	0,35
4. Lainnya/ <i>other</i>	0,00	1,1	0,51

Sumber : BPS Kabupaten Gayo Lues, Susenas 2018

Source : BPS Of Gayo Lues Regency, Susenas 2018

## 4.4 KRIMINALITAS / CRIME

**Tabel 4.4.1** Banyaknya Perkara Lalu Lintas Yang Diterima Dan Diputuskan Kejaksaan Negeri Di Kabupaten Gayo Lues, 2018  
*Table Number Of Traffic Matters Accepted And Resolved By District Attorney Of Gayo Lues , 2018*

	Bulan Month	Masuk Bulan Ini Sign Month	Dilimpahkan Bulan Ini Delegated This Month
	(1)	(2)	(3)
1	<b>JANUARI/January</b>	97	97
2	<b>FEBRUARI/February</b>	197	197
3	<b>MARET/March</b>	67	67
4	<b>APRIL/April</b>	80	80
5	<b>M E I/M a y</b>	148	148
6	<b>J U N I/June</b>	-	-
7	<b>J U L I/July</b>	28	28
8	<b>AGUSTUS/August</b>	88	88
9	<b>SEPTEMBER/September</b>	64	64
10	<b>OKTOBER/October</b>	77	77
11	<b>NOVEMBER/November</b>	193	193
12	<b>DESEMBER/December</b>	20	20

Sumber :Kejaksaan Negeri Kabupaten Gayo Lues  
 Source :District Attorney Of Gayo Lues

**Banyaknya Perkara Dan Pelanggaran Yang Diterima  
Kejaksaan Negeri Blangkejeren Dirinci Menurut Bulan ,  
2018**

**Tabel 4.4.2**  
*Table*

*Number Of Matters And Violation Received By District  
Attorney Of Blangkejeren By Months, 2018*

	<b>BULAN</b> <i>Month</i>	<b>Pidana Umum</b> <i>Common Criminal</i>
	(1)	(2)
1	<b>JANUARI/January</b>	9
2	<b>FEBRUARI/February</b>	9
3	<b>MARET/March</b>	10
4	<b>APRIL/April</b>	13
5	<b>M E I/M a y</b>	11
6	<b>J U N I/June</b>	7
7	<b>J U L I/July</b>	4
8	<b>AGUSTUS/August</b>	8
9	<b>SEPTEMBER/September</b>	7
10	<b>OKTOBER/October</b>	12
11	<b>NOVEMBER/November</b>	4
12	<b>DESEMBER/December</b>	5
	<b>JUMLAH /Total</b>	<b>99</b>

Sumber :Kejaksaan Negeri Kabupaten Gayo Lues

Source :District Attorney Of Gayo Lues



**Tabel 4.4.3** **Banyaknya Perkara Dalam Perkara Pidana Pada Pengadilan Negeri Blangkejeren Menurut Jenis Perkara Dan Bulan , 2018**  
*Table Number Of Proceedings The Case Of Criminal In Court of Blangkejeren By Criminal Type And Month, 2018*

Bulan Month	Jenis Perkara Criminal Type		Banyaknya Perkara Total Crime
	Pidana Biasa Ordinary Criminal	Pidana Cepat (Rol/Pelanggaran) Quickly Criminal (Violation)	
(1)	(2)	(3)	(4)
1 Januari / January	2	-	2
2 Februari/ February	3	-	3
3 Maret/ March	13	-	13
4 April/ April	6	-	6
5 Mei/ May	16	-	16
6 Juni/ June	3	-	3
7 Juli/ July	2	-	2
8 Agustus/August	5	-	5
9 September/September	3	-	3
10 Oktober/October	5	-	5
11 November/November	8	-	8
12 Desember/December	11	-	11
<b>Jumlah/ Total</b>	<b>77</b>	<b>-</b>	<b>77</b>

Sumber : Pengadilan Negeri Blangkejeren  
 Source : Court Of Gayo Lues Regency

**Tabel**  
*Table* **4.4.4**

**Banyaknya Terdakwa/Tertuduh Yang Diputuskan Oleh  
Pengadilan Negeri Blangkejeren Menurut Bulan dan  
Jenis Kelamin, 2018**

*Number Of Defendant / Accused Resolved By Subdistrict  
In Court Of Blangkejeren By Month And Sex, 2018*

	Bulan <i>Month</i>	Jenis Kelamin <i>Gender</i>		Banyaknya Terdakwa <i>Total Defendant</i>
		Laki- Laki <i>Man</i>	Perempuan <i>Women</i>	
		(1)	(2)	
1	Januari / <i>January</i>	2	-	2
2	Februari/ <i>February</i>	3	-	3
3	Maret/ <i>March</i>	13	-	13
4	April/ <i>April</i>	6	-	6
5	M e i/ <i>May</i>	31	-	31
6	J u n i/ <i>June</i>	3	-	3
7	J u l i/ <i>July</i>	2	-	2
8	Agustus/ <i>Augustus</i>	5	-	5
9	September/ <i>September</i>	3	-	3
10	Oktober/ <i>October</i>	6	-	6
11	November/ <i>November</i>	7	1	8
12	Desember/ <i>December</i>	10	1	11
<b>Jumlah/ <i>Total</i></b>		<b>91</b>	<b>2</b>	<b>93</b>

Sumber : Pengadilan Negeri Blangkejeren

Source :Court Of Gayo Lues Regency

**Tabel 4.4.5** Banyaknya Perkara Yang Diselesaikan Oleh Satpol PP Menurut Jenis Perkara Kabupaten Gayo Lues , 2018  
*Table 4.4.5 Number of Crime Completed by Police and WH In Gayo Lues, 2018*

Bulan <i>Month</i>	Jenis Perkara <i>Type of Case</i>			Penertiban Kaki Lima dan Asongan <i>Curbing Street Merchant</i>
	Penertiban Hewan Ternak <i>Curbing Livestock</i>	Penertiban Spanduk <i>Curbing Banner</i>	Penertiban Surat Izin Usaha <i>Curbing Business Lisence</i>	
(1)	(2)	(3)	(4)	(5)
1 Januari / <i>January</i>	20	-	-	-
2 Februari / <i>February</i>	20	-	-	-
3 Maret/ <i>March</i>	20	-	-	-
4 April/ <i>April</i>	20	6	-	-
5 Mei/ <i>May</i>	20	-	-	-
6 Juni/ <i>June</i>	20	-	-	-
7 Juli/ <i>July</i>	20	-	-	-
8 Agustus/ <i>Augustus</i>	30	-	-	4
9 September/ <i>September</i>	30	-	-	4
10 Oktober/ <i>October</i>	20	-	5	4
11 November / <i>November</i>	20	-	5	4
12 Desember/ <i>December</i>	30	-	-	4
<b>Jumlah/ Total</b>	<b>270</b>	<b>6</b>	<b>10</b>	<b>20</b>

Sumber : Satpol Pamong Praja Kabupaten Gayo Lues  
 Sources : *Pamong Praja Unit of Gayo Lues Regency*

**Tabel**  
*Table*

**4.4.6**

**Banyaknya Perkara Yang Diselesaikan Oleh  
Wilayahul Hisbah Menurut Jenis Perkara Kabupaten  
Gayo Lues , 2018**

*Number of Crime Completed by WH In Gayo Lues,  
2018*

	Bulan <i>Month</i>	Jenis Perkara <i>Type of Case</i>			
		Maisir	Khalwat <i>Solitude</i>	Khamar <i>Liquor</i>	Busana <i>Clothing</i>
	(1)	(2)	(3)	(4)	(5)
1	Januari / <i>January</i>	-	2	-	-
2	Februari / <i>February</i>	-	6	-	-
3	Maret/ <i>March</i>	-	6	11	-
4	April/ <i>April</i>	-	-	-	-
5	Mei/ <i>May</i>	-	2	-	-
6	Juni/ <i>June</i>	-	4	-	-
7	Juli/ <i>July</i>	-	10	4	-
8	Agustus/ <i>Augustus</i>	-	2	-	3
9	September/ <i>September</i>	-	1	1	-
10	Oktober/ <i>October</i>	1	-	-	2
11	November / <i>November</i>	-	-	-	-
12	Desember/ <i>December</i>	-	2	-	-
	<b>2018</b>	<b>1</b>	<b>35</b>	<b>16</b>	<b>5</b>
	<b>2017</b>	<b>37</b>	<b>20</b>	<b>12</b>	<b>7</b>
<b>Jumlah</b>	<b>2016</b>	<b>28</b>	<b>28</b>	<b>6</b>	<b>-</b>
<i>Total</i>	<b>2015</b>	<b>8</b>	<b>48</b>	<b>8</b>	<b>28</b>
	<b>2014</b>	<b>-</b>	<b>112</b>	<b>11</b>	<b>50</b>

Sumber : Wilayahul Hisbah Kabupaten Gayo Lues

Sources : *Wilayahul Hisbah of Gayo Lues Regency*

## 4.5 SOSIAL LAINNYA/ OTHERS SOCIAL AFFAIRS

**Banyaknya Kejadian Bencana Alam Menurut Jenis  
Bencana Dan Kecamatan Dalam Wilayah Kabupaten Gayo**

**Tabel 4.5.1 Lues , 2018**

*Tabel Numbers of Natural Disasters By Disaster Area And Sub-District In Gayo Lues, 2018*

	<b>Kecamatan Subdistrict</b>	<b>Banjir flood</b>	<b>Kebakaran wildfire</b>	<b>Tanah Longsor Landslide</b>	<b>Lainnya Other</b>
	(1)	(2)	(3)	(5)	(7)
1.	Kuta Panjang	2	3	-	-
2.	Blang Jerango	-	6	-	1
3.	Blangkejeren	7	18	-	-
4.	Putri Betung	4	2	1	-
5.	Dabun Gelang	2	8	-	-
6.	Blang Pegayon	-	9	-	-
7.	Pining	-	1	-	-
8.	Rikit Gaib	1	1	-	-
9.	Pantan Cuaca	1	1	-	-
10.	Terangun	-	-	1	-
11.	Tripe Jaya	1	-	2	-
	<b>2018</b>	<b>18</b>	<b>49</b>	<b>4</b>	<b>1</b>
	<b>2017</b>	<b>10</b>	<b>2</b>	<b>4</b>	<b>-</b>
<b>Jumlah Total</b>	<b>2016</b>	<b>33</b>	<b>21</b>	<b>57</b>	<b>-</b>
	<b>2015</b>	<b>15</b>	<b>7</b>	<b>-</b>	<b>-</b>

Sumber : Badan Penanggulangan Bencana Daerah Kabupaten Gayo Lues

Sources : District Disaster Management Agency Gayo Lues

**Tabel 4.5.2** Jumlah Korban Bencana Alam Menurut Jenis Bencana Per Kecamatan Di Kabupaten Gayo Lues , 2018  
*Total Disaster Victims Specified By Kind Of Disaster and Subdistrict In Gayo Lues, 2018*

Kecamatan <i>Subdistrict</i>	Banjir <i>flood</i>	Kebakaran <i>wildfire</i>	Tanah Longsor <i>Landslide</i>	Lainnya <i>Other</i>	
(1)	(2)	(3)	(4)	(5)	
1. Kuta Panjang	4	10	-	-	
2. Blang Jerango	-	32	-	-	
3. Blangkejeren	118	29	-	-	
4. Putri Betung	267	2	-	-	
5. Dabun Gelang	55	106	-	-	
6. Blang Pegayon	-	26	-	-	
7. Pining	-	4	-	-	
8. Rikit Gaib	9	3	-	-	
9. Pantan Cuaca	29	1	1	-	
10. Terangun	-	-	1	-	
11. Tripe Jaya	122	-	2	-	
	<b>2018</b>	<b>600</b>	<b>213</b>	<b>4</b>	<b>-</b>
<b>Jumlah</b>	<b>2017</b>	<b>11</b>	<b>3</b>	<b>4</b>	<b>-</b>
<i>Total</i>	<b>2016</b>	<b>67</b>	<b>57</b>	<b>-</b>	<b>-</b>
	<b>2015</b>	<b>14</b>	<b>8</b>	<b>-</b>	<b>-</b>

Sumber : Badan Penanggulangan Bencana Daerah Kabupaten Gayo Lues  
*Sources : District Disaster Management Agency Gayo Lues*

**Tabel 4.5.3** Jumlah Kerugian Akibat Bencana Alam Menurut Kecamatan Di Kabupaten Gayo Lues, 2018  
*Total Loss Due To Natural Disaster By Subdistrict In Gayo Lues, 2018*

Kecamatan Subdistrict	Korban Jiwa <i>Fatalities</i>		Kerusakan Rumah <i>Damaged</i>	
	Meninggal <i>Die</i>	Menderita <i>Sustain</i>	Rusak Berat <i>Severely Damaged</i>	Rusak Ringan <i>Minor Damaged</i>
(1)	(2)	(3)	(4)	(5)
1. Kuta Panjang	-	-	-	1
2. Blang Jerango	-	-	3	-
3. Blangkejeren	-	-	8	33
4. Putri Betung	-	-	17	1
5. Dabun Gelang	-	-	14	-
6. Blang Pegayon	-	-	-	-
7. Pining	-	-	-	-
8. Rikit Gaib	-	-	-	-
9. Pantan Cuaca	-	-	5	-
10. Terangun	-	-	-	1
11. Tripe Jaya	-	-	-	26
<b>2018</b>	-	-	<b>47</b>	<b>62</b>
<b>Jumlah 2017</b>	-	-	<b>26</b>	<b>290</b>
<b>Total 2016</b>	-	-	<b>26</b>	<b>3</b>
<b>2015</b>	-	<b>1068</b>	<b>13</b>	<b>2</b>

Sumber : Badan Penanggulangan Bencana Daerah Kabupaten Gayo Lues

Sources : District Disaster Management Agency Gayo Lues

Tabel  
Table

**4.5.4 Jumlah Kebakaran Yang Dilaporkan Dan Memperoleh Bantuan Pemadaman Menurut Objek Terbakar dan Kecamatan di Kabupaten Gayo Lues, 2018**

*Total Reported Fire Extinction And Obtain Assistance by Burning Object and Subdistrict In Gayo Lues, 2018*

Kecamatan <i>Subdistrict</i>	Objek Terbakar <i>Burning Object</i>			
	Rumah <i>Home</i>	Gedung Pemerintah <i>Government Buildings</i>	Tempat Ibadah <i>Placed of Worship</i>	Lainnya <i>other</i>
(1)	(2)	(3)	(4)	(6)
1. Kuta Panjang	1	-	-	-
2. Blang Jerango	-	-	-	-
3. Blangkejeren	-	-	-	-
4. Putri Betung	1	-	1	-
5. Dabun Gelang	-	-	1	-
6. Blang Pegayon	-	-	-	-
7. Pining	-	-	-	-
8. Rikit Gaib	-	-	-	-
9. Pantan Cuaca	-	-	-	-
10. Terangun	-	-	-	-
11. Tripe Jaya	-	-	-	-
<b>2018</b>	<b>2</b>	<b>-</b>	<b>2</b>	
<b>Jumlah</b> <i>Total</i>	<b>2017</b>	<b>15</b>	<b>-</b>	<b>-</b>
	<b>2016</b>	<b>28</b>	<b>1</b>	<b>-</b>
	<b>2015</b>	<b>13</b>	<b>-</b>	<b>1</b>

Sumber : Badan Penanggulangan Bencana Daerah Kabupaten Gayo Lues

Sources : District Disaster Management Agency Gayo Lues



Tabel  
Table 4.5.5

**Jumlah Arsip Inaktif Yang Diserahkan Ke Kantor Arsip  
Dan Perpustakaan Kabupaten Gayo Lues , 2018**  
*Number of Inactive Records Office transferred to Library and  
Archives office district of Gayo Lues, 2018*

	Instansi <i>Instance</i>	Jumlah Kotak <i>Total Box</i>		Jumlah Berkas <i>Total Files</i>	
		2017	2018	2017	2018
		(1)	(2)	(3)	(4)
1	<b>Kantor Perpustakaan / Library Office</b>	-	-	-	-
2	<b>Bappeda / Bappeda</b>	-	-	-	-
3	<b>Dinas Perindustrian / Industri Service</b>	1	-	1	-
4	<b>Kantor Lingkungan Hidup/ Environmental Services</b>	-	-	-	-
5	<b>Dinas Sosial/ Social Service</b>	-	-	-	-
6	<b>Dinas Tranmigrasi / The Transmigration office</b>	-	-	-	-
7	<b>Dinas Perhubungan, Komunikasi dan Informasi/ Department of Transportation, Communication and Information</b>	1	-	1	-
8	<b>Sekretariat Kabupaten Gayo Lues Bagian Umum/ Gayo Lues District Secretariat General Section</b>	-	-	-	-
9	<b>Sekretariat Kabupaten Gayo Lues Bagian Organisasi/ Gayo Lues District Secretariat of Organization</b>	-	-	-	-
10	<b>Sekretariat Kabupaten Gayo Lues Bagian Hukum/ Gayo Lues District Secretariat of Legal</b>	-	-	-	-
11	<b>Sekretariat Kabupaten Gayo Lues Bagian Tata Pemerintah/ Gayo Lues District Secretariat Division of Government</b>	-	-	-	-
12	<b>Panitia Pemekaran/ Redistricting committee</b>	-	-	-	-
13	<b>Sekretariat kabupaten Gayo Lues Bagian Humas/ Gayo Lues district Secretariat of Public Relations</b>	-	-	-	-
14	<b>Dinas Pertanian /Department of Agriculture</b>	-	-	-	-

**Lanjutan Tabel** 4.5.5  
*Continued Table*

	Instansi <i>Instance</i>	Jumlah Kotak <i>Total Box</i>		Jumlah Berkas <i>Total Files</i>	
		2017	2018	2017	2018
	(1)	(2)	(3)	(4)	(5)
15	Dinas Pangan Perikanan/ Fisheries Food Department	-	-	-	-
16	Mahkamah Syariah/ Syariah Court	-	-	-	-
17	KPU Gayo Lues/ KPU Of Gayo Lues	-	-	-	-
18	Sekretariat DPRD/Parliament Secretariat	-	-	-	-
19	Arsip Desa/Villages Archive	1	-	1	-
20	KP2TSP/ KP2TSP	-	-	-	-
21	Badan Kesatuan Bangsa, Politik dan Perlindungan Masyarakat/National Unity, Politics and Public Protection	-	-	-	-
22	Dinas Pemberdayaan Perempuan, Perlindungan Anak, Pengendalian Penduduk dan keluarga berencana Office of Family Planning and Women Empowerment Perempuan dan Keluarga Berencana/	-	-	-	-
23	Dinas Pekerjaan Umum/ Department of Public Works	1	-	-	-
24	Dinas Pariwisata dan Ekonomi Kreatif/ Department of Tourism and Creative Economy	-	-	-	-
25	Badan Kepegawaian Pengembangan SDM//Human resource Development agenci	-	-	-	-
26	Dinas Pendidikan/ Education Department	-	-	-	-
27	Dinas Kesehatan/ Department of Health	-	-	-	-
28	Dinas Perumahan dan Permukiman	1	-	1	-
29	Majelis Permusyawaratan Ulama	1	-	2	-
30	Baitul Mal/Baitul Mal	1	-	1	-

Sumber: Kartor Arsip Daerah kabupaten Gayo Lues  
 Source: Archive Office Of Gayo Lues

**Tabel 4.5.6** Banyaknya Rumah Ibadah Menurut Jenis Dan Kecamatan di Kabupaten Gayo Lues , 2018  
 Table 4.5.6 *Total of Worship Place by Type and Subdistrict In Gayo Lues, 2018*

	Kecamatan <i>Subdistrict</i>	Mesjid <i>Mosque</i>	Meunasah <i>Meunasah</i>	Gereja/ <i>Chruch</i>	
				Katolik <i>Catholic</i>	Protestan <i>Protest</i>
	(1)	(2)	(3)	(4)	(5)
1.	Kuta Panjang	11	10	-	-
2.	Blang Jerango	9	10	-	-
3.	Blangkejeren	25	30	-	-
4.	Putri Betung	16	10	-	-
5.	Dabun Gelang	12	11	-	-
6.	Blang Pegayon	14	12	-	-
7.	Pining	7	9	-	-
8.	Rikit Gaib	9	11	-	-
9.	Pantan Cuaca	9	11	-	-
10.	Terangun	14	12	-	-
11.	Tripe Jaya	11	2	-	-
	<b>2018</b>	<b>137</b>	<b>128</b>	-	-
	<b>Jumlah 2017</b>	<b>137</b>	<b>129</b>	-	-
	<b>Total 2016</b>	<b>132</b>	<b>130</b>	-	-
	<b>2015</b>	<b>132</b>	<b>n/a</b>	-	-

Sumber : Kementerian Agama Kabupaten Gayo Lues

Source : *Ministry of Religious Affairs Of Gayo Lues*

**Tabel**  
Table

**4.5.7**

**Banyaknya Jemaah Haji Menurut Jenis Kelamin Dan Kecamatan Di Kabupaten Gayo Lues , 2018**  
*Total Of Pilgrims by Sex and Subdistrict In Gayo Lues, 2018*

	Kecamatan <i>Subdistrict</i>	Banyaknya Jemaah Haji		
		<i>Total Pilgrims</i>		
		Laki-Laki <i>Man</i>	Perempuan <i>Women</i>	Jumlah <i>Total</i>
(1)	(2)	(3)	(4)	
1.	Kuta Panjang	2	4	6
2.	Blang Jerango	1	1	2
3.	Blangkejeren	13	16	29
4.	Putri Betung	1	1	2
5.	Dabun Gelang	0	0	0
6.	Blang Pegayon	0	1	1
7.	Pining	0	0	0
8.	Rikit Gaib	0	0	0
9.	Pantan Cuaca	0	0	0
10.	Terangun	1	1	2
11.	Tripe Jaya	0	0	0
	<b>2018</b>	<b>18</b>	<b>24</b>	<b>42</b>
	<b>Jumlah</b>	<b>2017</b>	<b>26</b>	<b>42</b>
	<i>Total</i>	<b>2016</b>	<b>34</b>	<b>45</b>
		<b>2015</b>	<b>32</b>	<b>53</b>

Sumber : Kementerian Agama Kabupaten Gayo Lues  
Source : Ministry of Religious Affairs Of Gayo Lues

**Tabel 4.5.8** Banyaknya Nikah, Talak, Cerai Dan Rujuk Menurut Kecamatan Di Kabupaten Gayo Lues, 2018  
 Table 4.5.8 Total of Nikah, Talaq, Divorce, and Refer By Subdistrict In Gayo Lues, 2018

	Kecamatan Subdistrict	Nikah marriage	Talak divorce	Perubahan Data Nikah Amandment of marriage data	Cerai divorce	Rujuk refer
	(1)	(2)	(3)	(4)	(5)	(6)
1.	Kuta Panjang	6	2	2	6	-
2.	Blang Jerango	-	2	-	-	-
3.	Blangkejeren	37	16	9	40	-
4.	Putri Betung	1	1	-	4	-
5.	Dabun Gelang	26	-	4	3	-
6.	Blang Pegayon	15	2	-	-	-
7.	Pining	19	-	-	1	-
8.	Rikit Gaib	35	3	-	-	-
9.	Pantan Cuaca	38	-	-	-	-
10.	Terangun	46	3	-	2	-
11.	Tripe Jaya	51	2	-	1	-
	<b>2018</b>	<b>274</b>	<b>31</b>	<b>15</b>	<b>57</b>	<b>-</b>
	<b>Jumlah</b>	<b>2017</b>	<b>282</b>	<b>29</b>	<b>1</b>	<b>-</b>
	<i>Total</i>	<b>2016</b>	<b>528</b>	<b>16</b>	<b>53</b>	<b>-</b>
		<b>2015</b>	<b>NA</b>	<b>32</b>	<b>56</b>	<b>-</b>

Sumber : Mahkamah Syar'iah Kabupaten Gayo Lues

Source : Syar'iah Office In Gayo Lues

**Jumlah Santri Pondok Pesantren Yang Melaksanakan Jalur Sekolah/Tradisional Dan Salafiah Menurut Jenis Kelamin Di Kabupaten Gayo Lues, 2018**

**Tabel 4.5.9** *Total Santri Boarding School Conducting School Line/ Traditional and Salafiyah by Gender In Gayo Lues, 2018*

	Kecamatan <i>Subdistrict</i>	Jumlah Santri		Jumlah <i>Total</i>
		<i>Total Santri</i>		
		Laki-laki <i>Man</i>	Perempuan <i>Women</i>	
(1)	(2)	(3)	(4)	
1	Kuta Panjang	13	24	37
2	Blang Jerango	179	126	305
3	Blangkejeren	339	358	697
4	Putri Betung	113	87	200
5	Dabun Gelang	52	32	84
6	Blang Pegayon	162	303	465
7	Pining	0	0	0
8	Rikit Gaib	16	8	24
9	Pantan Cuaca	53	55	10
10	Terangun	65	43	108
11	Tripe Jaya	134	106	240
	<b>2018</b>	<b>1 126</b>	<b>1 142</b>	<b>2 170</b>
<b>Jumlah</b>	<b>2017</b>	<b>546</b>	<b>1 079</b>	<b>1 140</b>
<i>Total</i>	<b>2016</b>	<b>1 364</b>	<b>1 079</b>	<b>2 443</b>
	<b>2015</b>	<b>1 364</b>	<b>1 079</b>	<b>2 443</b>

Sumber : Kementerian Agama Kabupaten Gayo Lues  
*Source : Ministry of Religious Affairs In Gayo Lues*

Tabel  
Table

4.5.10

**Jumlah Ustadz Pondok Pesantren Yang Melaksanakan Jalur Sekolah/Tradisional Dan Salafiah Menurut Jenis Kelamin Di Kabupaten Gayo Lues, 2018**

*Total Ustadz Boarding School Conducting School Line/ Traditional and Salafiyah by Sex In Gayo Lues, 2018*

	Kecamatan <i>Subdistrict</i>	Jumlah Ustadz		Jumlah <i>Total</i>
		<i>Total Ustadz</i>		
		Laki-laki Men	Perempuan Women	
(1)	(2)	(3)	(4)	
1	Kuta Panjang	13	24	37
2	Blang Jerango	0	0	0
3	Blangkejeren	335	365	700
4	Putri Betung	63	62	125
5	Dabun Gelang	0	0	0
6	Blang Pegayon	239	287	526
7	Pining	0	0	0
8	Rikit Gaib	15	9	24
9	Pantan Cuaca	65	56	121
10	Terangun	56	52	108
11	Tripe Jaya	17	14	31
	<b>2018</b>	<b>803</b>	<b>869</b>	<b>1 672</b>
	<b>Jumlah 2017</b>	<b>104</b>	<b>70</b>	<b>174</b>
	<b>Total 2016</b>	<b>172</b>	<b>110</b>	<b>282</b>
	<b>2015</b>	<b>172</b>	<b>110</b>	<b>282</b>

Sumber : Kementerian Agama Kabupaten Gayo Lues

Source : Ministry of Religious Affairs Of Gayo Lues

4.6 PROBLEM SOSIAL/ SOCIAL PROBLEM

**Tabel 4.6.1** Jumlah Permasalahan Sosial Menurut Jenis dalam Kecamatan Di Kabupaten Gayo Lues, 2018  
*Table Number of Social Issues Type and Subdistrict In Gayo Lues, 2018*

	Kecamatan <i>Subdistrict</i>	Anak Terlantar <i>Neglected Children</i>	Lansia Terlantar <i>Elderly</i>	Anak Nakal/Jalanan <i>Juvenile</i>	Gelandang & Pengemis <i>Midfielder &amp; Beggars</i>
	(1)	(2)	(3)	(4)	(5)
1.	Kuta Panjang	NA	32	NA	NA
2.	Blang Jerango	NA	15	NA	NA
3.	Blangkejeren	NA	67	NA	NA
4.	Putri Betung	NA	257	NA	NA
5.	Dabun Gelang	NA	80	NA	NA
6.	Blang Pegayon	NA	30	NA	NA
7.	Pining	NA	40	NA	NA
8.	Rikit Gaib	NA	85	NA	NA
9.	Pantan Cuaca	NA	10	NA	NA
10.	Terangun	NA	169	NA	NA
11.	Tripe Jaya	NA	45	NA	NA
	<b>2018</b>	NA	<b>830</b>	NA	NA
<b>Jumlah</b>	<b>2017</b>	<b>62</b>	<b>830</b>	<b>0</b>	<b>1</b>
<i>Total</i>	<b>2016</b>	<b>78</b>	<b>1 770</b>	-	-
	<b>2015</b>	n/a	n/a	n/a	n/a



**Lanjutan Tabel 4.6.1**  
Continued Table

	<b>Kecamatan</b> <i>Subdistrict</i>	<b>Tuna Susila</b> <i>Prostitute</i>	<b>Fakir Miskin</b> <i>Proverty</i>	<b>Masyarakat yang Tinggal di Daerah Rawan Banjir</b> <i>People Living Areas Prone</i>
	(1)	(6)	(7)	(8)
1.	Kuta Panjang	NA	1 357	17
2.	Blang Jerango	NA	959	4
3.	Blangkejeren	NA	2 867	89
4.	Putri Betung	NA	1 659	1
5.	Dabun Gelang	NA	960	10
6.	Blang Pegayon	NA	834	8
7.	Pining	NA	905	3
8.	Rikit Gaib	NA	749	2
9.	Pantan Cuaca	NA	659	0
10.	Terangun	NA	1 576	0
11.	Tripe Jaya	NA	1 069	1
	<b>2018</b>	NA	1 357	17
	<b>2017</b>	NA	959	4
	<b>2016</b>	NA	2 867	89
	<b>2015</b>	NA	1 659	1
	<b>Jumlah Total</b>			

Sumber : Dinas Sosial Kabupaten Gayo Lues

Source: Social Affair Services of Gayo Lues Regency

**Tabel 4.6.2** Jumlah Anak Yatim yang Mendapat Bantuan Di Kabupaten Gayo Lues, 2018  
*Table Number helped of Orphans and women that prone to socio-economics in Gayo Lues, 2018*

Kecamatan <i>Subdistrict</i>	Anak Yatim <i>Orphans</i>	WRSE <i>WRSE</i>
(1)	(2)	(3)
1. Kuta Panjang	125	207
2. Blang Jerango	146	165
3. Blangkejeren	344	703
4. Putri Betung	133	194
5. Dabun Gelang	103	108
6. Blang Pegayon	69	153
7. Pining	98	209
8. Rikit Gaib	95	188
9. Pantan Cuaca	37	73
10. Terangun	125	270
11. Tripe Jaya	176	301
<b>Jumlah <i>Total</i></b>	<b>1 451</b>	<b>2 571</b>

Sumber : Dinas Sosial Kabupaten Gayo Lues  
*Source: Social Affair Services of Gayo Lues Regency*

**Tabel 4.6.3** Jumlah Penyandang Disabilitas yang Mendapat Bantuan Di Kabupaten Gayo Lues, 2018  
*Table* Number of Helped Disability In Gayo Lues, 2018

Kecamatan <i>Subdistrict</i>	Penyandang Disabilitas <i>Disability</i>	Telah di Bantu <i>Helped Disability</i>
(1)	(2)	(3)
1. Kuta Panjang	29	0
2. Blang Jerango	25	4
3. Blangkejeren	58	2
4. Putri Betung	39	0
5. Dabun Gelang	11	0
6. Blang Pegayon	47	1
7. Pining	43	0
8. Rikit Gaib	6	0
9. Pantan Cuaca	39	0
10. Terangun	26	2
11. Tripe Jaya	33	0
<b>Jumlah Total</b>	<b>356</b>	<b>9</b>

Sumber : Dinas Sosial Kabupaten Gayo Lues

Source: Social Affair Services of Gayo Lues Regency

**Tabel 4.6.4** Jumlah Fakir Miskin yang Mendapat Bantuan Di Kabupaten Gayo Lues, 2018  
*Table Number of Poor who get help In Gayo Lues, 2018*

Kecamatan <i>Subdistrict</i>	Fakir Miskin <i>The Poor</i>	Telah di Bantu <i>Has been helped</i>	KPM PKH <i>KPM PKH</i>
(1)	(2)	(3)	(4)
1. Kuta Panjang	1 357	519	--
2. Blang Jerango	959	396	--
3. Blangkejeren	2 867	1 010	--
4. Putri Betung	1 659	902	--
5. Dabun Gelang	960	441	--
6. Blang Pegayon	834	428	--
7. Pining	905	552	--
8. Rikit Gaib	749	301	--
9. Pantan Cuaca	659	289	--
10. Terangun	1 576	694	--
11. Tripe Jaya	1 069	488	--
<b>Jumlah <i>Total</i></b>	<b>13 594</b>	<b>7 966</b>	<b>6 020</b>

Sumber : Dinas Sosial Kabupaten Gayo Lues  
*Source: Social Affair Services of Gayo Lues Regency*

**Tabel 4.6.5** Jumlah Orang Yang Pernah Menderita Kusta (OYPMK) yang Mendapat Bantuan Di Kabupaten Gayo Lues, 2018  
*Table Number of former leprosy sufferer who get help In Gayo Lues, 2018*

	<b>Kecamatan</b> <i>Subdistrict</i>	<b>OYPMK</b> <i>Former Leprosy Sufferer</i>	<b>Telah di Bantu</b> <i>Has been helped</i>
	(1)	(2)	(3)
1.	Kuta Panjang	2	1
2.	Blangjerango	2	1
3.	Blangkejeren	10	10
4.	Putri Betung	16	16
5.	Dabun Gelang	5	5
6.	Blang Pegayon	0	0
7.	Pining	8	0
8.	Rikit Gaib	3	3
9.	Pantan Cuaca	4	2
10.	Terangun	50	50
11.	Tripe Jaya	88	9
	<b>Jumlah</b> <i>Total</i>	<b>188</b>	<b>97</b>

Sumber : Dinas Sosial Kabupaten Gayo Lues  
*Source: Social Affair Services of Gayo Lues Regency*

Tabel  
Table

4.6.6

**Jumlah Orang Dengan Kecacatan Berat yang Mendapat Bantuan Di Kabupaten Gayo Lues, 2018**  
*Number of Severe Disability who get help In Gayo Lues, 2018*

<b>Kecamatan</b> <i>Subdistrict</i>	<b>ODKB</b> <i>Severe Disability</i>	<b>Telah di Bantu</b> <i>Has been helped</i>
(1)	(2)	(3)
1. Kuta Panjang	3	0
2. Blangjerango	1	4
3. Blangkejeren	6	2
4. Putri Betung	2	0
5. Dabun Gelang	0	0
6. Blang Pegayon	4	1
7. Pining	0	0
8. Rikit Gaib	0	0
9. Pantan Cuaca	0	0
10. Terangun	2	2
11. Tripe Jaya	1	0
<b>Jumlah</b> <i>Total</i>	<b>19</b>	<b>9</b>

Sumber : Dinas Sosial Kabupaten Gayo Lues

Source: Social Affair Services of Gayo Lues Regency

**Tabel 4.6.7** Jumlah Lansia terlantar yang Mendapat Bantuan Di Kabupaten Gayo Lues, 2018  
*Table Number of Elderly abandoned who get help in Gayo Lues, 2018*

	<b>Kecamatan</b> <i>Subdistrict</i>	<b>Lansia</b> <i>Elderly</i>	<b>Telah di Bantu</b> <i>Has been helped</i>
	(1)	(2)	(3)
1.	Kuta Panjang	32	12
2.	Blangjerango	15	0
3.	Blangkejeren	67	45
4.	Putri Betung	257	0
5.	Dabun Gelang	80	2
6.	Blang Pegayon	30	3
7.	Pining	40	40
8.	Rikit Gaib	85	18
9.	Pantan Cuaca	10	1
10.	Terangun	169	0
11.	Tripe Jaya	45	30
	<b>Jumlah</b> <i>Total</i>	<b>830</b>	<b>151</b>

Sumber : Dinas Sosial Kabupaten Gayo Lues

*Source: Social Affair Services of Gayo Lues Regency*

**Tabel**  
*Table*

**4.6.8**

**Banyaknya Panti Asuhan Pemerintah/Swasta Menurut Kapasitas Di Kabupaten Gayo Lues, 2009-2018**  
*Number of Orphanage Government/Private by Capacity In Gayo Lues, 2009-2018*

<b>T a h u n</b> <i>Years</i>		<b>Banyaknya Panti Asuhan</b> <i>Total Orphanage</i>	<b>Kapasitas</b> <i>Capacity</i>	<b>Anak Asuh</b> <i>Foster Children</i>	<b>Penerima Subsidi</b> <i>Subsidy Recipients</i>
(1)	(2)	(3)	(4)	(5)	
1	2009	16	1 050	609	547
2	2010	16	1 050	320	235
3	2011	18	1 074	268	186
4	2012	18	1 074	311	105
5	2013	18	1 010	275	115
6	2014	17	1 152	260	110
7	2015	18	1 152	280	280
8	2016	12	1.152	325	12
9	2017	12	1.152	487	288
10	2018	11	1 152	296	296

Sumber : Dinas Sosial Kabupaten Gayo Lues  
*Source: Social Affair Services of Gayo Lues Regency*



**Tabel 4.6.9** **Banyaknya Kelompok Karang Taruna Menurut Kecamatan Di Kabupaten Gayo Lues, 2018**  
*Table* *Number of Karang Taruna by Subdistrict in Gayo Lues, 2018*

<b>Kecamatan</b> <i>Subdistrict</i>		<b>Jumlah Kelompok</b> <i>Total Group</i>
(1)		(2)
1.	Kuta Panjang	12
2.	Blang Jerango	10
3.	Blangkejeren	21
4.	Putri Betung	13
5.	Dabun Gelang	11
6.	Blang Pegayon	12
7.	Pining	9
8.	Rikit Gaib	13
9.	Pantan Cuaca	9
10.	Terangun	25
11.	Tripe Jaya	10
		<b>2018</b>
		<b>2017</b>
<b>Jumlah</b> <i>Total</i>		<b>2016</b>
		<b>2015</b>
		<b>2014</b>
		<b>2013</b>
		<b>2012</b>
		<b>2011</b>
		<b>2010</b>
		<b>2009</b>
		<b>2008</b>
		<b>2007</b>
		<b>2006</b>
		<b>2005</b>
		<b>2004</b>
		<b>2003</b>
		<b>2002</b>
		<b>2001</b>
		<b>2000</b>
		<b>1999</b>
		<b>1998</b>
		<b>1997</b>
		<b>1996</b>
		<b>1995</b>
		<b>1994</b>
		<b>1993</b>
		<b>1992</b>
		<b>1991</b>
		<b>1990</b>
		<b>1989</b>
		<b>1988</b>
		<b>1987</b>
		<b>1986</b>
		<b>1985</b>
		<b>1984</b>
		<b>1983</b>
		<b>1982</b>
		<b>1981</b>
		<b>1980</b>
		<b>1979</b>
		<b>1978</b>
		<b>1977</b>
		<b>1976</b>
		<b>1975</b>
		<b>1974</b>
		<b>1973</b>
		<b>1972</b>
		<b>1971</b>
		<b>1970</b>
		<b>1969</b>
		<b>1968</b>
		<b>1967</b>
		<b>1966</b>
		<b>1965</b>
		<b>1964</b>
		<b>1963</b>
		<b>1962</b>
		<b>1961</b>
		<b>1960</b>
		<b>1959</b>
		<b>1958</b>
		<b>1957</b>
		<b>1956</b>
		<b>1955</b>
		<b>1954</b>
		<b>1953</b>
		<b>1952</b>
		<b>1951</b>
		<b>1950</b>
		<b>1949</b>
		<b>1948</b>
		<b>1947</b>
		<b>1946</b>
		<b>1945</b>
		<b>1944</b>
		<b>1943</b>
		<b>1942</b>
		<b>1941</b>
		<b>1940</b>
		<b>1939</b>
		<b>1938</b>
		<b>1937</b>
		<b>1936</b>
		<b>1935</b>
		<b>1934</b>
		<b>1933</b>
		<b>1932</b>
		<b>1931</b>
		<b>1930</b>
		<b>1929</b>
		<b>1928</b>
		<b>1927</b>
		<b>1926</b>
		<b>1925</b>
		<b>1924</b>
		<b>1923</b>
		<b>1922</b>
		<b>1921</b>
		<b>1920</b>
		<b>1919</b>
		<b>1918</b>
		<b>1917</b>
		<b>1916</b>
		<b>1915</b>
		<b>1914</b>
		<b>1913</b>
		<b>1912</b>
		<b>1911</b>
		<b>1910</b>
		<b>1909</b>
		<b>1908</b>
		<b>1907</b>
		<b>1906</b>
		<b>1905</b>
		<b>1904</b>
		<b>1903</b>
		<b>1902</b>
		<b>1901</b>
		<b>1900</b>

Sumber : Dinas Sosial Kabupaten Gayo Lues  
*Source: Social Affair Services of Gayo Lues Regency*

**Tabel 4.6.10**  
*Table*

**Banyaknya Penderita Cacat Menurut Jenis Cacat Dirinci Menurut Kecamatan Dalam Kabupaten Gayo Lues, 2018**  
*Number of People disabilities by Subdistrict In Gayo Lues, 2018*

Kecamatan <i>Subdistrict</i>	Jumlah Penderita (Jiwa)/ <i>Number of Patients</i>				
	Cacat Tubuh <i>Disability</i>	Cacat Netra <i>Netra defect</i>	Cacat Rungu/ Wicara <i>Disabilities Deaf</i>	Cacat Mental <i>Mental Disabilities</i>	Cacat Ganda <i>Double Disabilities</i>
(1)	(2)	(3)	(4)	(5)	(6)
1. Kuta Panjang	10	2	8	6	3
2. Blang Jerango	12	5	1	6	1
3. Blangkejeren	21	3	6	22	6
4. Putri Betung	24	7	4	2	2
5. Dabun Gelang	9	0	0	2	0
6. Blang Pegayon	27	9	2	5	4
7. Pining	27	11	5	0	0
8. Rikit Gaib	3	0	2	1	0
9. Pantan Cuaca	16	6	5	12	0
10. Terangun	17	0	1	6	2
11. Tripe Jaya	15	5	11	1	1
<b>2018</b>	<b>181</b>	<b>48</b>	<b>45</b>	<b>63</b>	<b>19</b>
<b>Jumlah 2017</b>	<b>390</b>	<b>74</b>	<b>89</b>	<b>94</b>	<b>NA</b>
<b>Total 2016</b>	<b>390</b>	<b>74</b>	<b>89</b>	<b>94</b>	<b>NA</b>
<b>2015</b>	<b>NA</b>	<b>NA</b>	<b>NA</b>	<b>NA</b>	<b>NA</b>

Sumber : Dinas Sosial Kabupaten Gayo Lues  
*Source: Social Affair Services of Gayo Lues Regency*

**Tabel 4.6.11** Jumlah Rumah Layak Huni tiap Kecamatan di Kabupaten Gayo Lues, 2018  
*Number of Livable House by Subdistrict in Gayo Lues Regency, 2018*

Kecamatan Subdistrict	Jumlah
(1)	(2)
1 Kuta Panjang	1 822
2 Blang Jerango	1 395
3 Blangkejeren	5 894
4 Putri Betung	1 675
5 Dabun Gelang	1 066
6 Blang Pegayon	1 287
7 Pining	1 035
8 Rikit Gaib	861
9 Pantan Cuaca	820
10 Terangun	1 573
11 Tripe Jaya	1 200
<b>Total</b>	<b>18 628</b>

Sumber : Dinas Perumahan dan Kawasan Permukiman Kab. Gayo Lues  
 Source: *Department of housing and settlement areas of Gayo Lues Regency*

**Tabel 4.6.12** Jumlah Rumah tidak Layak Huni tiap Kecamatan di Kabupaten Gayo Lues, 2018  
*Table* *Number of Uninhabitable House by Subdistrict in Gayo Lues Regency, 2018*

	Kecamatan <i>Subdistrict</i>	Jumlah
	(1)	(2)
1	Kuta Panjang	256
2	Blang Jerango	169
3	Blangkejeren	254
4	Putri Betung	289
5	Dabun Gelang	151
6	Blang Pegayon	177
7	Pining	101
8	Rikit Gaib	136
9	Pantan Cuaca	93
10	Terangun	227
11	Tripe Jaya	335
	<b>Total</b>	<b>2 188</b>

Sumber : Dinas Perumahan dan Kawasan Permukiman Kab. Gayo Lues  
*Source: Department of housing and settlement areas of Gayo Lues Regency*

**Tabel 4.6.13** Banyaknya Perkara Yang Diterima Dan Diputuskan Menurut Jenis Perkara Pada Mahkamah Syar'iyah Blangkejeren, 2018  
*Table Number Case Received And Resolved By The Syaria Court In Blangkejeren, 2018*

	JENIS PERKARA <i>Type of Case</i>	DITERIMA <i>Accepted</i>	DIPUTUSKAN <i>Resolved</i>	DICABUT <i>Revoked</i>	SISA AKHIR TAHUN <i>Remaining at End of Year</i>
	(1)	(2)	(3)	(4)	(5)
1.	<b>Itsbat Nikah/ Itsbat Marriage</b>	274	273	1	-
2.	<b>Izin Nikah/ Marriage Licenses</b>	-	-	-	-
3.	<b>Dispensi Nikah/ Marriage Dispensi</b>	1	1	-	-
4.	<b>Izin Poligami/ Permits Polygamy</b>	1	1	-	-
5.	<b>Cerai Talak/ Divorces</b>	30	29	1	-
6.	<b>Cerai Gugat/ Sives For Divorces</b>	56	53	3	-
7.	<b>Kewarisan/ Inheritance</b>	1	1	-	-
8.	<b>Hibah dan Wakaf/ Grants and Endowments</b>	-	-	-	-
9.	<b>Pembatalan Perkawinan/ Nullity</b>	-	-	-	-
10.	<b>Penunjukan Wali/ Appointed Guardian</b>	1	1	-	-
11.	<b>Comparisi/ Comparisi</b>	-	-	-	-
12.	<b>Penetapan Ahli Waris</b>	5	5	-	-
13.	<b>Perubahan Data Nikah</b>	15	15	-	-
14.	<b>Harta Bersama</b>	5	2	3	-
15.	<b>Penguasaan Anak</b>	1	1	-	-
	<b>2018</b>	<b>393</b>	<b>385</b>	<b>8</b>	<b>-</b>
<b>JUMLAH</b>	<b>2017</b>	<b>403</b>	<b>386</b>	<b>13</b>	<b>-</b>
<i>Total</i>	<b>2016</b>	<b>608</b>	<b>601</b>	<b>11</b>	<b>-</b>
	<b>2015</b>	<b>322</b>	<b>305</b>	<b>11</b>	<b>17</b>

Sumber: Mahkamah Syar'iyah Kabupaten Gayo Lues  
*Source : Syaria Court of Gayo Lues*

**Banyaknya Perkara Yang Diterima Dan Diputuskan Menurut Jenis Perkara Pada Mahkamah Syar'iyah Blangkejeren, 2018**

**Tabel 4.6.14**  
*Table*

*Number Of Case Received And Resolved By Case In Syari'ah Court In Blangkejeren, 2018*

	<b>BULAN</b> <i>Month</i>	<b>SISA BULAN LALU</b> <i>Remaining Month</i>	<b>MASUK BULAN INI</b> <i>The rest of this month</i>	<b>JUMLAH</b> <i>Total</i>
	(1)	(2)	(3)	(4)
1.	<b>JANUARI</b> / <i>January</i>	-	41	41
2.	<b>FEBRUARI</b> / <i>February</i>	-	22	22
3.	<b>MARET</b> / <i>March</i>	-	19	19
4.	<b>APRIL</b> / <i>April</i>	-	19	19
5.	<b>M E I</b> / <i>May</i>	-	18	18
6.	<b>J U N I</b> / <i>June</i>	-	4	4
7.	<b>J U L I</b> / <i>July</i>	-	38	38
8.	<b>AGUSTUS</b> / <i>August</i>	-	95	95
9.	<b>SEPTEMBER</b> / <i>September</i>	-	69	69
10.	<b>OKTOBER</b> / <i>October</i>	-	13	13
11.	<b>NOVEMBER</b> / <i>November</i>	-	53	53
12.	<b>DESEMBER</b> / <i>December</i>	-	-	-
	<b>2018</b>	-	<b>391</b>	<b>391</b>
	<b>JUMLAH</b> <b>2017</b>	-	<b>403</b>	<b>773</b>
	<i>Total</i> <b>2016</b>	-	<b>625</b>	<b>1 143</b>
	<b>2015</b>	-	<b>322</b>	<b>785</b>

**Lanjutan Tabel** 4.6.14  
Continued Table

	<b>BULAN</b> <i>Month</i>	<b>DICORET</b> <i>Crossed Out</i>	<b>DIGUGURKAN</b> <i>Canceled</i>	<b>DITOLAK</b> <i>Rejected</i>	<b>NAIK BANDING</b> <i>Appeal</i>
	(1)	(2)	(3)	(4)	(5)
1.	<b>JANUARI</b> / <i>January</i>	-	-	-	-
2.	<b>FEBRUARI</b> / <i>February</i>	-	-	-	-
3.	<b>MARET</b> / <i>March</i>	-	-	-	-
4.	<b>APRIL</b> / <i>April</i>	-	-	-	-
5.	<b>M E I</b> / <i>M a y</i>	-	-	-	1
6.	<b>J U N I</b> / <i>June</i>	-	-	-	-
7.	<b>J U L I</b> / <i>July</i>	-	-	-	-
8.	<b>AGUSTUS</b> / <i>August</i>	-	1	-	-
9.	<b>SEPTEMBER</b> / <i>September</i>	-	2	-	-
10.	<b>OKTOBER</b> / <i>October</i>	-	3	-	-
11.	<b>NOVEMBER</b> / <i>November</i>	-	1	-	-
12.	<b>DESEMBER</b> / <i>December</i>	-	-	-	-
	<b>2018</b>	-	<b>6</b>	-	<b>1</b>
	<b>JUMLAH</b> <i>Total</i>	<b>2017</b>	<b>3</b>	<b>1</b>	<b>1</b>
		<b>2016</b>	<b>5</b>	<b>8</b>	<b>2</b>
		<b>2015</b>	<b>5</b>	<b>4</b>	<b>1</b>

Sumber: Mahkamah Syar'iyah Kabupaten Gayo Lues  
Source : Syaria Court of Gayo Lues Regency

**Lanjutan Tabel** 4.6.14  
*Continued Table*

No	BULAN <i>Month</i>	KASASI <i>Cassasiton</i>	SISA AKHIR BULAN <i>The Remainder of the Month</i>
(1)	(2)	(3)	(4)
1.	<b>JANUARI</b> / <i>January</i>	-	-
2.	<b>FEBRUARI</b> / <i>February</i>	-	-
3.	<b>MARET</b> / <i>March</i>	-	-
4.	<b>APRIL</b> / <i>April</i>	-	-
5.	<b>M E I</b> / <i>M a y</i>	-	-
6.	<b>J U N I</b> / <i>June</i>	-	-
7.	<b>J U L I</b> / <i>July</i>	-	-
8.	<b>AGUSTUS</b> / <i>August</i>	-	-
9.	<b>SEPTEMBER</b> / <i>September</i>	-	-
10.	<b>OKTOBER</b> / <i>October</i>	-	-
11.	<b>NOVEMBER</b> / <i>November</i>	-	-
12.	<b>DESEMBER</b> / <i>December</i>	-	-
	<b>2018</b>	-	-
	<b>2017</b>	-	-
	<b>2016</b>	<b>1</b>	<b>1</b>
	<b>2015</b>	-	-
	<b>JUMLAH</b> <i>Total</i>		

Sumber: Mahkamah Syar'iyah Kabupaten Gayo Lues  
 Source : *Syaria Court of Gayo Lues Regency*



Bab/Chapter 5

# **PERTANIAN**

Agriculture

4 Komoditi utama  
**Hortikultura**  
di Kab. Gayo Laes, 2018



*Cabe Besar; 6.756 ton*

*Cabe Rawit; 2.490 ton*



*Tomat; 695 ton*

*Bawang Merah; 600 ton*





## Penjelasan Teknis

1. Pengumpulan data Statistik Pertanian (SP) diselenggarakan oleh Badan Pusat Statistik bekerja sama dengan Dinas Pertanian Tanaman Pangan dan Hortikultura Kabupaten Gayo Lues.
2. Pengumpulan data luas lahan sawah dilakukan setiap tahun oleh KCD dengan menggunakan formulir SP-Lahan. Data luas lahan sawah yang dilaporkan adalah kondisi akhir tahun yang berada di wilayah administrasi kecamatan mencakup lahan yang diusahakan oleh rumah tangga, perusahaan, pemerintah, dan lain-lain.
3. **Indeks Pertanaman (IP)** adalah rata-rata masa tanam dalam setahun. Dihitung dengan membagi luas tanam terhadap luas lahan.
4. **Luas tanam** adalah luas tanam pada lahan dalam satu tahun.
5. **Luas panen** adalah luas panen pada lahan dalam satu tahun.
6. **Produktivitas** adalah banyaknya produksi tanaman dalam 1 (satu) hektar lahan

## Technical Notes

1. *Agricultural survey is carried out by the BPS-Statistics Gayo Lues Regency in cooperation with the Agricultural Services Of Gayo Lues.*
2. *Wetland area data is collected annually by KCD using the form called SP-Lahan. Wetland area data reported is the condition at the end of the year, and covers wetland in district administrative area, including the land cultivated by households, firms, governments, and others.*
3. **Cropping Index** is the average of growing season of the year. Calculated by dividing the acreage of areas.
4. **Plant area** is the area planted acreage on the land within one year
5. **Crop area** is the harvested area within one year.
6. **Productivity** is the amount of crop production in one hectare of land.

# AGRICULTURE

## 5. PERTANIAN

Luas lahan persawahan di Kabupaten Gayo Lues tahun 2018 sebesar 7.746 Ha. Luas tanam padi sebesar 14.884 Ha Lahan, dan berhasil dipanen sebesar 12.463 Ha sehingga mendapatkan produksi sebanyak 60.326,9 Ton.

Pada Tahun 2018, Tanaman hortikultura yang produksinya besar di wilayah ini antara lain tomat 695 ton, cabe besar 6.756 ton, cabe rawit 2.490 ton dan bawang merah 600 ton.

## 5. Agriculture

*Vast paddy fields in the district of Gayo Lues in 2018 amounted to 7,746 ha, which amounted to 14,884 ha of paddy cultivated land, and successfully harvested for 12.463 ha and obtain production of 60,326.9 tons*

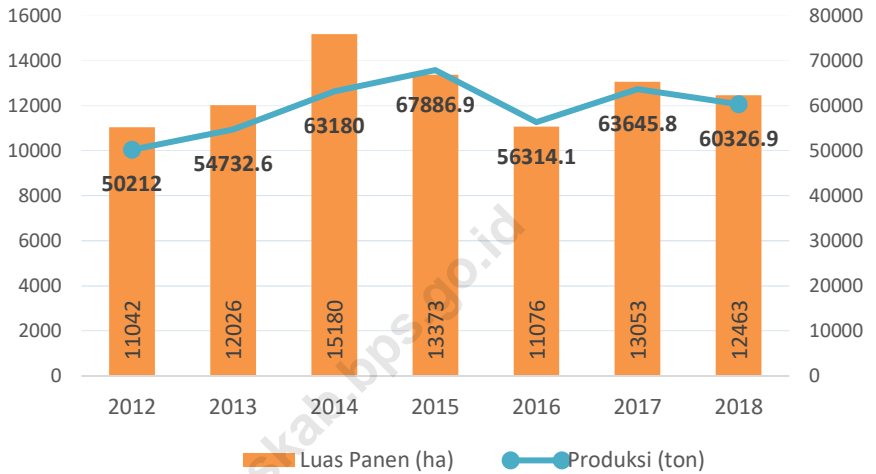
*In the year 2018, the production of horticultural plants in this region include tomatoes 600 tons, 6,756 tons of large chillis, 2,490 tons of cayene peppers and 600 tons of onions.*

**Gambar**  
*Figure*

**5.1**

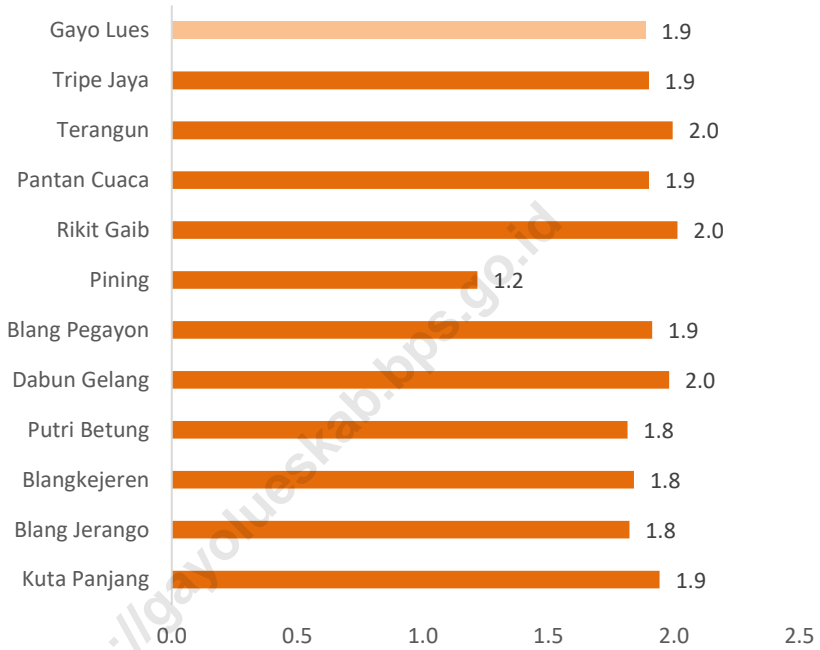
**Perbandingan Luas panen (Ha) dan Produksi (Ton) Padi Di Kabupaten Gayo Lues , 2012-2018**

*Comparison Of Crop Area (Ha) and Production (ton) Of Rice In Gayo Lues , 2012-2018*

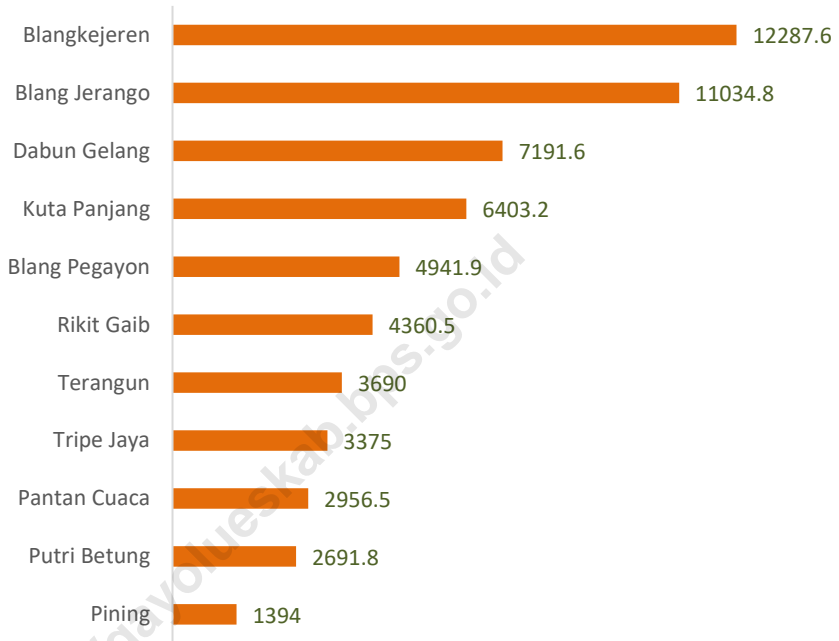


## AGRICULTURE

**Gambar 5.2** Indeks Pertanaman (IP) Tanaman Padi Menurut Kecamatan di Kabupaten Gayo Lues, 2018  
*Figure 5.2 Cropping Index of rice by sub district in Gayo Lues Regency, 2018*



**Gambar 5.3** Produksi padi (Ton) Menurut Kecamatan, 2018  
*Figure 5.3* Rice Production (ton) by Subdistrict, 2018



# AGRICULTURE

## 5.1 TANAMAN PANGAN/ FOODS CROPS

**Tabel 5.1.1** **Klasifikasi Luas Areal Pertanian Sawah yang Diairi Dengan Irigasi dan Hujan Dalam Kabupaten Gayo Lues , 2018**  
*Classification of The Rice Farming Areas for irrigation and irrigated with rain water In Gayo Lues, 2018*

Kecamatan Subdistrict	Setengah Teknis <i>Field Irrigation</i>		Sawah Tadah Hujan (Ha)	LUAS AREAL (Ha)
	Setengah Teknis <i>Half Technical</i>	Sederhana Pedesaan <i>Simple Rural</i>	<i>Rainfed rice fields</i>	<i>Area (Ha)</i>
(1)	(2)	(3)	(4)	(5)
1. Kuta Panjang	150	972	0	1 122
2. Blang Jerango	100	1 205	0	1 305
3. Blangkejeren	423	930	0	1 353
4. Putri Betung	99	232	0	331
5. Dabun Gelang	260	367	0	627
6. Blang Pegayon	290	256	0	546
7. Pining	45	151	0	196
8. Rikit Gaib	265	485	0	750
9. Pantan Cuaca	140	285	0	425
10. Terangun	230	446	0	676
11. Tripe Jaya	70	345	0	415
<b>2018</b>	<b>2 072</b>	<b>5 674</b>	<b>0</b>	<b>7 746</b>
<b>Jumlah</b>	<b>2 072</b>	<b>5 674</b>	<b>0</b>	<b>7 746</b>
<b>Total</b>	<b>2 072</b>	<b>5 674</b>	<b>0</b>	<b>7 746</b>
<b>2015</b>	<b>2 072</b>	<b>5 674</b>	<b>0</b>	<b>7 746</b>

Sumber : Dinas Pertanian Kabupaten Gayo Lues  
 Source :Agriculture Services Of Gayo Lues



**Tabel**  
*Table* **5.1.2**

**Luas Lahan Tegal/Kebun, Ladang/Huma, dan Lahan yang Sementara Tidak Diusahakan Menurut Kecamatan di Kabupaten Gayo Lues (hektar), 2018**  
*Area of Dry Field/Garden, Shifting Cultivation, Land and Temporarily Unused Land by Subdistrict in Gayo Lues Regency (hectar), 2018*

	<b>Kecamatan</b> <i>Subdistrict</i>	<b>Tegal/Kebun</b> <i>Dry Field/Garden</i>	<b>Ladang/Huma</b> <i>Shifting Cultivation</i>	<b>Sementara Tidak Diusahakan</b> <i>Temporarily Unused</i>
	(1)	(2)	(3)	(4)
1	Kuta Panjang	300	150	118
2	Blang Jerango	91	904	27
3	Blangkejeren	400	100	100
4	Putri Betung	347	50	109
5	Dabun Gelang	580	500	50
6	Blang Pegayon	350	250	150
7	Pining	1 107	750	236,5
8	Rikit Gaib	328	1 070	121
9	Pantan Cuaca	732	984	2 750
10	Terangun	2 240	825	720
11	Tripe Jaya	385	606	744
	<b>Gayo Lues</b>	<b>6 860</b>	<b>6 189</b>	<b>5 125,5</b>

Sumber : Dinas Pertanian Kabupaten Gayo Lues

Source :Agriculture Services Of Gayo Lues

# AGRICULTURE

**Tabel 5.1.3** Luas Sawah, Luas Tanam, Luas Panen, Produksi Dan Rata-Rata Produksi Padi Kabupaten Gayo Lues , 2018  
*Rice Field Area, Area Planting, Crop Area, Production And Average Production of Rice In Gayo Lues , 2018*

KECAMATAN <i>Subdistrict</i>	LUAS (Ha) <i>Area</i>			PRODUKSI (Ton) <i>Production (Ton)</i>	Rata - Rata Produksi Per Hektar <i>Average Production Per Hectare</i>
	Tanah Sawah <i>Field</i>	Tanam <i>Plant</i>	Panen <i>Harvest</i>		
(1)	(2)	(3)	(4)	(5)	(6)
1. Kuta Panjang	1 122	2 181	1 334	6 403,2	4,8
2. Blang Jerango	1 305	2 297	2 252	11 034,8	4,9
3. Blangkejeren	1 353	2 488	2 363	12 287,6	5,2
4. Putri Betung	331	601	626	2 691,8	4,3
5. Dabun Gelang	627	1 242	1 383	7 191,6	5,6
6. Blang Pegayon	546	1 045	969	4 941,9	5,2
7. Pining	196	296	340	1 394,0	4,1
8. Rikit Gaib	750	1 567	969	4 360,5	4,5
9. Pantan Cuaca	425	808	657	2 956,5	4,5
10. Terangun	676	1 349	820	3 690,0	4,5
11. Tripe Jaya	415	1 010	750	3 375,0	4,5
<b>2018</b>	<b>7 746</b>	<b>14 884</b>	<b>12 463</b>	<b>60 326,9</b>	<b>4,7</b>
<b>2017</b>	<b>7 746</b>	<b>13 790</b>	<b>13 053</b>	<b>63 645,8</b>	<b>4,7</b>
<b>2016</b>	<b>7 746</b>	<b>12 326</b>	<b>11 076</b>	<b>56 314,1</b>	<b>4,9</b>
<b>2015</b>	<b>7 746</b>	<b>14 380</b>	<b>13 373</b>	<b>67 886,90</b>	<b>4,9</b>
<b>JUMLAH</b> <i>Total</i>					

Sumber : Dinas Pertanian Kabupaten Gayo Lues  
*Source :Agriculture Services Of Gayo Lues*

**Tabel 5.1.4 Luas Tanam, Panen, Dan Jumlah Produksi Tanaman Jagung Menurut Kecamatan Dalam Kabupaten Gayo Lues , 2018**  
*Planting Area, Harvest, And Total Production Of Maize By Subdistrict In Gayo Lues , 2018*

	Kecamatan Subdistrict	Luas (Ha) Area (Ha)		Produksi (Ton)
		Tanam Planting	Panen Harvest	Production (Ton)
	(1)	(2)	(3)	(4)
1.	Kuta Panjang	105	135	675
2.	Blang Jerango	587	407	2 035
3.	Blangkejeren	1 527	1 527	7 635
4.	Putri Betung	896	696	3 480
5.	Dabun Gelang	139	139	695
6.	Blang Pegayon	485	435	2 175
7.	Pining	61	61	305
8.	Rikit Gaib	8	8	40
9.	Pantan Cuaca	-	-	-
10.	Terangun	62	52	260
11.	Tripe Jaya	49	49	245
	<b>2018</b>	<b>3 919</b>	<b>3 509</b>	<b>17 545</b>
<b>Jumlah</b>	<b>2017</b>	<b>3 726</b>	<b>4 189</b>	<b>25 134</b>
<i>Total</i>	<b>2016</b>	<b>4 324</b>	<b>4 202</b>	<b>22 838,6</b>
	<b>2015</b>	<b>2 762</b>	<b>2 739</b>	<b>14 729</b>

Sumber : Dinas Pertanian Kabupaten Gayo Lues  
 Source :Agriculture Services Of Gayo Lues

# AGRICULTURE

## Luas Tanam, Panen, Dan Jumlah Produksi Tanaman Kedelai Menurut Kecamatan Dalam Kabupaten Gayo Lues

**Tabel 5.1.5** , 2018

Table

*Planting Area, Harvest, And Total Production of Soybean By Subdistrict In Gayo Lues , 2018*

	Kecamatan Subdistrict	Luas (Ha) Area (Ha)		Produksi* (Ton) Production (Ton)
		Tanam Planting	Panen Harvest	
	(1)	(2)	(3)	(4)
1.	Kuta Panjang	2	2	4,0
2.	Blang Jerango	4	4	8,0
3.	Blangkejeren	3	3	6,0
4.	Putri Betung	1	1	1,5
5.	Dabun Gelang	1	1	1,5
6.	Blang Pegayon	2	2	3,0
7.	Pining	5	5	7,0
8.	Rikit Gaib	-	-	-
9.	Pantan Cuaca	-	-	-
10.	Terangun	-	-	-
11.	Tripe Jaya	-	-	-
	<b>2018</b>	<b>18</b>	<b>18</b>	<b>28</b>
<b>Jumlah</b>	<b>2017</b>	<b>840</b>	<b>840</b>	<b>605,6</b>
<i>Total</i>	<b>2016</b>	<b>12</b>	<b>11</b>	<b>14</b>
	<b>2015</b>	<b>15,0</b>	<b>20,7</b>	<b>13,4</b>

Catatan/Note : \* diperkirakan dengan produktivitas 0,6-1 ton/ha/Estimated by produktivitas 1 ton/ha

Sumber : Dinas Pertanian Kabupaten Gayo Lues

Source :Agriculture Services Of Gayo Lues

**Tabel 5.1.6** Luas Tanam, Panen, Dan Jumlah Produksi Tanaman Kacang Tanah Menurut Kecamatan Dalam Kabupaten Gayo Lues , 2018  
*Table* *Planting Area, Harvest, And Total Production of Peanut By Subdistrict In Gayo Lues , 2018*

	Kecamatan <i>Subdistrict</i>	Luas (Ha) <i>Area (Ha)</i>		Produksi (Ton)
		Tanam <i>Planting</i>	Panen <i>Harvest</i>	<i>Production (Ton)</i>
	(1)	(2)	(3)	(4)
1.	Kuta Panjang	5	4	6,0
2.	Blang Jerango	13	10	15,0
3.	Blangkejeren	10	10	15,0
4.	Putri Betung	2	2	3,0
5.	Dabun Gelang	4	4	6,0
6.	Blang Pegayon	15	16	24,0
7.	Pining	1	1	1,5
8.	Rikit Gaib	1	1	1,5
9.	Pantan Cuaca	2	2	3,0
10.	Terangun	1	1	1,5
11.	Tripe Jaya	1	1	1,5
	<b>2018</b>	<b>55</b>	<b>52</b>	<b>78</b>
	<b>JUMLAH</b>	<b>2017</b>	<b>50</b>	<b>65</b>
	<i>Total</i>	<b>2016</b>	<b>47</b>	<b>45</b>
		<b>2015</b>	<b>32</b>	<b>30</b>

Sumber : Dinas Pertanian Kabupaten Gayo Lues

Source :Agriculture Services Of Gayo Lues

## AGRICULTURE

Tabel  
Table

5.1.7

### Luas Tanam, Panen, Dan Jumlah Produksi Tanaman Ubi Kayu Menurut Kecamatan Dalam Kabupaten Gayo Lues , 2018

*Planting Area, Harvest, And Total Production of Cassava By Subdistrict In Gayo Lues, 2018*

	Kecamatan <i>Subdistrict</i>	Luas (Ha) <i>Area (Ha)</i>		Produksi (Ton) <i>Production (Ton)</i>
		Tanam <i>Planting</i>	Panen <i>Harvest</i>	
	(1)	(2)	(3)	(4)
1.	Kuta Panjang	1	1	20
2.	Blang Jerango	3	2	40
3.	Blangkejeren	5	5	100
4.	Putri Betung	1	1	20
5.	Dabun Gelang	2	2	40
6.	Blang Pegayon	3	3	60
7.	Pining	1	1	20
8.	Rikit Gaib	1	1	20
9.	Pantan Cuaca	1	1	20
10.	Terangun	1	1	20
11.	Tripe Jaya	1	1	20
	<b>2018</b>	<b>20</b>	<b>19</b>	<b>380</b>
<b>Jumlah</b>	<b>2017</b>	<b>12</b>	<b>12</b>	<b>240</b>
<i>Total</i>	<b>2016</b>	<b>11</b>	<b>11</b>	<b>220</b>
	<b>2015</b>	<b>18</b>	<b>17</b>	<b>400</b>

Sumber : Dinas Pertanian Kabupaten Gayo Lues

Source :Agriculture Services Of Gayo Lues

**Tabel 5.1.8** **2018**  
**Luas Tanam, Panen, Dan Jumlah Produksi Tanaman Ubi Jalar Menurut Kecamatan Dalam Kabupaten Gayo Lues ,**  
*Table Planting Area, Harvest, And Total Production Of Sweet Potato By Subdistrict In Gayo Lues, 2018*

Kecamatan Subdistrict	Luas (Ha) Area (Ha)		Produksi (Ton) Production (Ton)
	Tanam Planting	Panen Harvest	
(1)	(2)	(3)	(4)
1. Kuta Panjang	1	1	20
2. Blang Jerango	3	2	40
3. Blangkejeren	2	2	40
4. Putri Betung	-	-	-
5. Dabun Gelang	1	1	20
6. Blang Pegayon	2	1	20
7. Pining	-	-	-
8. Rikit Gaib	-	-	-
9. Pantan Cuaca	-	-	-
10. Terangun	-	-	-
11. Tripe Jaya	-	-	-
<b>2018</b>	<b>9</b>	<b>7</b>	<b>140</b>
<b>Jumlah</b>	<b>5</b>	<b>5</b>	<b>100</b>
<b>Total</b>	<b>4</b>	<b>4</b>	<b>80</b>
<b>2015</b>	<b>7</b>	<b>6</b>	<b>90</b>

Sumber : Dinas Pertanian Kabupaten Gayo Lues  
 Source :Agriculture Services Of Gayo Lues

# AGRICULTURE

## 5.2 HORTIKULTURA/ HORTICULTURE

### Luas Tanam, Panen, dan Jumlah Produksi Tanaman Kacang Panjang Menurut Kecamatan Dalam Kabupaten Gayo Lues

**Tabel 5.2.1 , 2018**

Table *Planting Area, Harvest, And Total Production of Long Beans Detailed By Subdistrict In Gayo Lues , 2018*

	Kecamatan <i>Subdistrict</i>	Luas (Ha) <i>Area (Ha)</i>		Produksi (Ton) <i>Production (Ton)</i>
		Tanam <i>Planting</i>	Panen <i>Harvest</i>	
	(1)	(2)	(3)	(4)
1.	Kuta Panjang	2	2	2
2.	Blang Jerango	3	3	3
3.	Blangkejeren	2	2	2
4.	Putri Betung	-	-	-
5.	Dabun Gelang	2	2	2
6.	Blang Pegayon	2	2	2
7.	Pining	1	1	1
8.	Rikit Gaib	1	1	1
9.	Pantan Cuaca	1	1	1
10.	Terangun	1	1	1
11.	Tripe Jaya	1	1	1
	<b>2018</b>	<b>16</b>	<b>16</b>	<b>16</b>
	<b>JUMLAH</b>	<b>8</b>	<b>8</b>	<b>8</b>
	<i>Total</i>	<b>7</b>	<b>7</b>	<b>7</b>
	<b>2015</b>	<b>19</b>	<b>19</b>	<b>38</b>

Sumber : Dinas Pertanian Kabupaten Gayo Lues

Source :Agriculture Services Of Gayo Lues



**Tabel**  
*Table* **5.2.2**

**Luas Tanam, Panen, Dan Jumlah Produksi Tanaman Tomat Menurut Kecamatan Dalam Kabupaten Gayo Lues , 2018**  
*Planting Area, Harvest, And Total Production of Tomato By Subdistrict In Gayo Lues, 2018*

	Kecamatan <i>Subdistrict</i>	Luas (Ha) <i>Area (Ha)</i>		Produksi (Ton) <i>Production (Ton)</i>	
		Tanam <i>Planting</i>	Panen <i>Harvest</i>		
	(1)	(2)	(3)	(4)	
1.	KUTA PANJANG	10	10	50	
2.	BLANG JERANGO	20	20	100	
3.	BLANGKEJEREN	19	19	95	
4.	PUTRI BETUNG	5	5	25	
5.	DABUN GELANG	20	20	100	
6.	BLANG PEGAYON	24	24	120	
7.	PINING	7	7	35	
8.	RIKIT GAIB	6	6	30	
9.	PANTAN CUACA	13	13	65	
10.	TERANGUN	9	8	40	
11.	TRIPE JAYA	7	7	35	
		<b>2018</b>	<b>138</b>	<b>139</b>	<b>695</b>
	<b>JUMLAH</b>	<b>2017</b>	<b>149</b>	<b>143</b>	<b>1 430</b>
	<i>Total</i>	<b>2016</b>	<b>147</b>	<b>141</b>	<b>1 410</b>
		<b>2015</b>	<b>146</b>	<b>140</b>	<b>1 410</b>

Sumber : Dinas Pertanian Kabupaten Gayo Lues  
*Source :Agriculture Services Of Gayo Lues*

# AGRICULTURE

Tabel  
Table

5.2.3

## Luas Tanam, Panen dan Jumlah Produksi Tanaman Cabe Besar Di Kabupaten Gayo Lues, 2018

*Planting Area, Harvest And Total Production of Chili In Gayo Lues, 2018*

	Kecamatan <i>Subdistrict</i>	Luas (Ha) <i>Area (Ha)</i>		Produksi (Ton) <i>Production (Ton)</i>
		Tanam <i>Planting</i>	Panen <i>Harvest</i>	
	(1)	(2)	(3)	(4)
1.	Kuta Panjang	30	28	336
2.	Blang Jerango	92	91	1.092
3.	Blangkejeren	86	86	1.032
4.	Putri Betung	38	38	456
5.	Dabun Gelang	70	70	840
6.	Blang Pegayon	108	108	1.296
7.	Pining	29	27	324
8.	Rikit Gaib	27	27	324
9.	Pantan Cuaca	11	11	132
10.	Terangun	50	50	600
11.	Tripe Jaya	27	27	324
	<b>2018</b>	<b>568</b>	<b>563</b>	<b>6 756</b>
<b>JUMLAH</b>	<b>2017</b>	<b>580</b>	<b>510</b>	<b>5 100</b>
<i>Total</i>	<b>2016</b>	<b>517</b>	<b>510</b>	<b>6 240</b>
	<b>2015</b>	<b>512</b>	<b>466</b>	<b>4 660</b>

Sumber : Dinas Pertanian Kabupaten Gayo Lues

Source : *Agriculture Services Of Gayo Lues*

**Tabel**      **5.2.4**  
**Table**

**Luas Tanam, Panen, dan Jumlah Produksi Tanaman Cabe Rawit Menurut Kecamatan Dalam Kabupaten Gayo Lues , 2018**

*Planting Area, Harvest, And Total Production of Cayenne Detailed By Subdistrict In Gayo Lues, 2018*

	Kecamatan <i>Subdistrict</i>	Luas (Ha) <i>Area (Ha)</i>		Produksi (Ton) <i>Production (Ton)</i>
		Tanam <i>Planting</i>	Panen <i>Harvest</i>	
	(1)	(2)	(3)	(4)
1.	Kuta Panjang	22	22	220
2.	Blang Jerango	30	28	280
3.	Blangkejeren	26	25	250
4.	Putri Betung	18	18	180
5.	Dabun Gelang	23	22	220
6.	Blang Pegayon	27	25	250
7.	Pining	20	20	200
8.	Rikit Gaib	22	22	220
9.	Pantan Cuaca	20	20	200
10.	Terangun	17	17	170
11.	Tripe Jaya	30	30	300
	<b>2018</b>	<b>255</b>	<b>249</b>	<b>2 490</b>
	<b>Jumlah</b>	<b>249</b>	<b>249</b>	<b>2 470</b>
	<b>Total</b>	<b>245</b>	<b>244</b>	<b>2 420</b>
	<b>2015</b>	<b>350</b>	<b>342</b>	<b>3 420</b>

Sumber : Dinas Pertanian Kabupaten Gayo Lues

Source :Agriculture Services Of Gayo Lues

# AGRICULTURE

Tabel  
Table

5.2.5

**Luas Tanam, Panen, Dan Jumlah Produksi Tanaman Bawang Merah Menurut Kecamatan Dalam Kabupaten Gayo Lues , 2018**  
*Planting Area, Harvest And Total Production of Onion By Subdistrict In Gayo Lues , 2018*

	Kecamatan Subdistrict	Luas (Ha) Area (Ha)		Produksi (Ton)	
		Tanam Planting	Panen Harvest	Production (Ton)	
	(1)	(2)	(3)	(4)	
1.	Kuta Panjang	7	7	35	
2.	Blang Jerango	24	24	120	
3.	Blangkejeren	10	10	50	
4.	Putri Betung	5	5	25	
5.	Dabun Gelang	16	16	80	
6.	Blang Pegayon	33	33	165	
7.	Pining	-	-	-	
8.	Rikit Gaib	1	1	5	
9.	Pantan Cuaca	5	5	25	
10.	Terangun	19	19	95	
11.	Tripe Jaya	-	-	-	
		<b>2018</b>	<b>120</b>	<b>120</b>	<b>600</b>
	<b>Jumlah</b>	<b>2017</b>	<b>273</b>	<b>265</b>	<b>1 325</b>
	<i>Total</i>	<b>2016</b>	<b>256</b>	<b>256</b>	<b>1 280</b>
		<b>2015</b>	<b>246</b>	<b>245</b>	<b>1 225</b>

Sumber : Dinas Pertanian Kabupaten Gayo Lues

Source :Agriculture Services Of Gayo Lues

**Tabel 5.2.6** Luas Tanam, Panen, Dan Jumlah Produksi Tanaman Buncis Menurut Kecamatan Dalam Kabupaten Gayo Lues, 2018  
*Table Planting Area, Harvest, And Total Production of Chickpeas By Subdistrict In Gayo Lues, 2018*

	Kecamatan <i>Subdistrict</i>	Luas (Ha) <i>Area (Ha)</i>		Produksi <b>(Ton)</b>
		Tanam <i>Planting</i>	Panen <i>Harvest</i>	<i>Production (Ton)</i>
	(1)	(2)	(3)	(4)
1.	Kuta Panjang	2	2	4
2.	Blang Jerango	4	4	8
3.	Blangkejeren	5	4	8
4.	Putri Betung	1	1	2
5.	Dabun Gelang	2	2	4
6.	Blang Pegayon	3	2	4
7.	Pining	2	2	4
8.	Rikit Gaib	1	1	2
9.	Pantan Cuaca	-	-	-
10.	Terangun	-	-	-
11.	Tripe Jaya	-	-	-
	<b>2018</b>	<b>20</b>	<b>18</b>	<b>36</b>
	<b>Jumlah</b>	<b>2017</b>	<b>10</b>	<b>10</b>
	<i>Total</i>	<b>2016</b>	<b>7</b>	<b>14</b>
		<b>2015</b>	<b>11</b>	<b>8</b>

Sumber : Dinas Pertanian Kabupaten Gayo Lues  
 Source :Agriculture Services Of Gayo Lues

# AGRICULTURE

**Tabel 5.2.7**  
*Table*

**Luas Tanam, Panen, Dan Jumlah Produksi Tanaman Terung Menurut Kecamatan Dalam Kabupaten Gayo Lues, 2018**  
*Planting Area, Harvest, And Total Production of Eggplant By Subdistrict In Gayo Lues, 2018*

	Kecamatan <i>Subdistrict</i>	Luas (Ha) <i>Area (Ha)</i>		Produksi (Ton)
		Tanam <i>Planting</i>	Panen <i>Harvest</i>	<i>Production (Ton)</i>
	(1)	(2)	(3)	(4)
1.	Kuta Panjang	2	2	4
2.	Blang Jerango	3	3	6
3.	Blangkejeren	2	2	4
4.	Putri Betung	1	1	2
5.	Dabun Gelang	2	2	4
6.	Blang Pegayon	3	3	6
7.	Pining	1	1	2
8.	Rikit Gaib	1	1	2
9.	Pantan Cuaca	1	1	2
10.	Terangun	1	1	2
11.	Tripe Jaya	1	1	2
	<b>2018</b>	<b>18</b>	<b>18</b>	<b>36</b>
	<b>2017</b>	<b>15</b>	<b>15</b>	<b>30</b>
	<b>2016</b>	<b>14</b>	<b>14</b>	<b>28</b>
	<b>2015</b>	<b>14</b>	<b>14</b>	<b>28</b>

Sumber : Dinas Pertanian Kabupaten Gayo Lues

Source :Agriculture Services Of Gayo Lues

**Tabel 5.2.8** Luas Tanam, Panen, Dan Jumlah Produksi Tanaman Ketimun Menurut Kecamatan Dalam Kabupaten Gayo Lues , 2018  
*Table Planting Area, Harvest, And Total Production of Cucumber By Subdistrict In Gayo Lues, 2018*

	Kecamatan Subdistrict	Luas (Ha) Area (Ha)		Produksi (Ton)
		Tanam Planting	Panen Harvest	Production (Ton)
	(1)	(2)	(3)	(4)
1.	Kuta Panjang	1	1	2
2.	Blang Jerango	2	2	4
3.	Blangkejeren	2	2	4
4.	Putri Betung	2	2	4
5.	Dabun Gelang	2	2	4
6.	Blang Pegayon	3	3	6
7.	Pining	1	1	2
8.	Rikit Gaib	1	1	2
9.	Pantan Cuaca	1	1	2
10.	Terangun	1	1	2
11.	Tripe Jaya	1	1	2
	<b>2018</b>	<b>17</b>	<b>17</b>	<b>34</b>
	<b>Jumlah</b>	<b>13</b>	<b>13</b>	<b>26</b>
	<i>Total</i>	<b>2016</b>	<b>12</b>	<b>24</b>
	<b>2015</b>	<b>38</b>	<b>38</b>	<b>228</b>

Sumber : Dinas Pertanian Kabupaten Gayo Lues  
 Source :Agriculture Services Of Gayo Lues

## AGRICULTURE

Tabel  
Table

5.2.9

**Luas Tanam, Panen, dan Jumlah Produksi Tanaman Durian Menurut Kecamatan Dalam Kabupaten Gayo Lues, 2018**  
*Planting Area, Harvest, And Total Production of Durian By Subdistrict In Gayo Lues , 2018*

	Kecamatan <i>Subdistrict</i>	Luas (Ha) <i>Area (Ha)</i>		Produksi (Ton) <i>Production (Ton)</i>
		Tanam <i>Planting</i>	Panen <i>Harvest</i>	
	(1)	(2)	(3)	(4)
1.	Kuta Panjang	5	5	15
2.	Blang Jerango	20	20	60
3.	Blangkejeren	10	10	30
4.	Putri Betung	40	40	100
5.	Dabun Gelang	10	10	30
6.	Blang Pegayon	5	5	15
7.	Pining	40	40	100
8.	Rikit Gaib	5	5	15
9.	Pantan Cuaca	2	2	6
10.	Terangun	-	-	-
11.	Tripe Jaya	35	35	75
	<b>2018</b>	<b>172</b>	<b>172</b>	<b>446</b>
	<b>Jumlah</b>	<b>162</b>	<b>147</b>	<b>441</b>
	<b>Total</b>	<b>162</b>	<b>147</b>	<b>441</b>
	<b>2015</b>	<b>64</b>	<b>62</b>	<b>158</b>

Sumber : Dinas Pertanian Kabupaten Gayo Lues  
Source :Agriculture Services Of Gayo Lues



**Tabel**  
*Table* **5.2.10**

**Luas Tanam, Panen, dan Jumlah Produksi Tanaman Nanas Menurut Kecamatan Dalam Kabupaten Gayo Lues , 2018**  
*Planting Area, Harvest, And Total Production of Pineapple By Subdistrict In Gayo Lues, 2018*

	Kecamatan <i>Subdistrict</i>	Luas (Ha) <i>Area (Ha)</i>		Produksi (Ton) <i>Production (Ton)</i>
		Tanam <i>Planting</i>	Panen <i>Harvest</i>	
	(1)	(2)	(3)	(4)
1.	Kuta Panjang	3	3	60
2.	Blang Jerango	20	20	400
3.	Blangkejeren	4	4	80
4.	Putri Betung	-	-	-
5.	Dabun Gelang	2	2	40
6.	Blang Pegayon	7	7	140
7.	Pining	-	-	-
8.	Rikit Gaib	-	-	-
9.	Pantan Cuaca	-	-	-
10.	Terangun	-	-	-
11.	Tripe Jaya	-	-	-
	<b>2018</b>	<b>36</b>	<b>36</b>	<b>720</b>
	<b>Jumlah</b>	<b>44</b>	<b>44</b>	<b>880</b>
	<b>Total</b>	<b>39</b>	<b>39</b>	<b>780</b>
	<b>2015</b>	<b>64</b>	<b>62</b>	<b>158</b>

Sumber : Dinas Pertanian Kabupaten Gayo Lues  
*Source :Agriculture Services Of Gayo Lues*

## AGRICULTURE

**Tabel**  
*Table*

**5.2.11**

**Luas Tanam, Panen, Dan Jumlah Produksi Tanaman Pisang Menurut Kecamatan Dalam Kabupaten Gayo Lues , 2018**  
*Planting Area, Harvest, And Total Production of Banana By Subdistrict In Gayo Lues, 2018*

	Kecamatan <i>Subdistrict</i>	Luas (Ha) <i>Area (Ha)</i>		Produksi <b>(Ton)</b>
		Tanam <i>Planting</i>	Panen <i>Harvest</i>	<i>Production (Ton)</i>
	(1)	(2)	(3)	(4)
1.	Kuta Panjang	4	4	40
2.	Blang Jerango	6	6	60
3.	Blangkejeren	7	7	60
4.	Putri Betung	10	10	90
5.	Dabun Gelang	14	14	130
6.	Blang Pegayon	8	8	80
7.	Pining	6	6	60
8.	Rikit Gaib	9	9	90
9.	Pantan Cuaca	8	8	80
10.	Terangun	4	4	40
11.	Tripe Jaya	6	6	60
	<b>2018</b>	<b>82</b>	<b>82</b>	<b>790</b>
	<b>Jumlah</b>	<b>75</b>	<b>73</b>	<b>680</b>
	<b>Total</b>	<b>65</b>	<b>69</b>	<b>600</b>
	<b>2015</b>	<b>71</b>	<b>69</b>	<b>600</b>

Sumber : Dinas Pertanian Kabupaten Gayo Lues  
*Source :Agriculture Services Of Gayo Lues*

**Tabel 5.2.12 Luas Tanam, Panen, Dan Jumlah Produksi Tanaman Jeruk Siam/ Keprok Menurut Kecamatan Dalam Kabupaten Gayo Lues, 2018**  
*Table Planting Area, Harvest, And Total Production of Orange Siam/Tangerine By Subdistrict In Gayo Lues, 2018*

	Kecamatan Subdistrict	Luas (Ha) Area (Ha)		Produksi (Ton) Production (Ton)
		Tanam	Panen	
		<i>Planting</i>	<i>Harvest</i>	
(1)	(2)	(3)	(4)	
1.	Kuta Panjang	20	18	36
2.	Blang Jerango	25	23	46
3.	Blangkejeren	50	49	98
4.	Putri Betung	10	8	16
5.	Dabun Gelang	20	19	38
6.	Blang Pegayon	5	4	8
7.	Pining	9	8	16
8.	Rikit Gaib	-	-	-
9.	Pantan Cuaca	2	2	4
10	Terangun	5	5	10
11	Tripe Jaya	-	-	-
	<b>2018</b>	<b>146</b>	<b>136</b>	<b>272</b>
	<b>Jumlah</b>	<b>146</b>	<b>131</b>	<b>254</b>
	<i>Total</i>	<b>151</b>	<b>132</b>	<b>264</b>
	<b>2015</b>	<b>44</b>	<b>38</b>	<b>228</b>

Sumber : Dinas Pertanian Kabupaten Gayo Lues  
 Source :Agriculture Services Of Gayo Lues

# AGRICULTURE

**Tabel 5.2.13 Luas Tanam, Panen, Dan Jumlah Produksi Tanaman Pepaya Menurut Kecamatan Dalam Kabupaten Gayo Lues, 2018**  
*Table Planting Area, Harvest, And Total Production of Papaya By Subdistrict In Gayo Lues, 2018*

	Kecamatan Subdistrict	Luas (Ha) Area (Ha)		Produksi (Ton) Production (Ton)
		Tanam Planting	Panen Harvest	
	(1)	(2)	(3)	(4)
1.	Kuta Panjang	1	1	2
2.	Blang Jerango	-	-	-
3.	Blangkejeren	1	1	2
4.	Putri Betung	1	1	2
5.	Dabun Gelang	1	1	2
6.	Blang Pegayon	1	1	2
7.	Pining	-	-	-
8.	Rikit Gaib	-	-	-
9.	Pantan Cuaca	1	1	2
10.	Terangun	-	-	-
11.	Tripe Jaya	1	1	2
	<b>2018</b>	<b>7</b>	<b>7</b>	<b>14</b>
	<b>Jumlah</b>	<b>4</b>	<b>4</b>	<b>12</b>
	<b>Total</b>	<b>2</b>	<b>2</b>	<b>10</b>
	<b>2015</b>	<b>8</b>	<b>8</b>	<b>40</b>

Sumber : Dinas Pertanian Kabupaten Gayo Lues  
 Source :Agriculture Services Of Gayo Lues

**Tabel 5.2.14 Luas Tanam, Panen, Dan Jumlah Produksi Tanaman Mangga Menurut Kecamatan Dalam Kabupaten Gayo Lues , 2018**  
*Table Planting Area, Harvest, And Total Production of Mango By Subdistrict In Gayo Lues, 2018*

	Kecamatan <i>Subdistrict</i>	Luas (Ha) <i>Area (Ha)</i>		Produksi <b>(Ton)</b>
		Tanam <i>Planting</i>	Panen <i>Harvest</i>	<i>Production (Ton)</i>
	(1)	(2)	(3)	(4)
1.	Kuta Panjang	6	6	12
2.	Blang Jerango	8	8	16
3.	Blangkejeren	5	4	8
4.	Putri Betung	-	-	-
5.	Dabun Gelang	6	6	12
6.	Blang Pegayon	-	-	-
7.	Pining	-	-	-
8.	Rikit Gaib	-	-	-
9.	Pantan Cuaca	1	1	2
10.	Terangun	-	-	-
11.	Tripe Jaya	1	1	2
	<b>2018</b>	<b>27</b>	<b>26</b>	<b>52</b>
<b>Jumlah</b>	<b>2017</b>	<b>26</b>	<b>26</b>	<b>51</b>
<i>Total</i>	<b>2016</b>	<b>26</b>	<b>26</b>	<b>51</b>
	<b>2015</b>	<b>25</b>	<b>22</b>	<b>200</b>

Sumber : Dinas Pertanian Kabupaten Gayo Lues

Source :Agriculture Services Of Gayo Lues

# AGRICULTURE

## 5.3 PERKEBUNAN / ESTATE CROPS

### Luas Tanam, Panen, Dan Jumlah Produksi Tanaman Perkebunan Menurut Komoditi Dalam Kabupaten Gayo Lues

**Tabel 5.3.1** , 2018

*Table Planting Area, Harvest, And Total Production of Plantation by Commodity and Subdistrict In Gayo Lues, 2018*

	Tanaman Perkebunan <i>Plantation</i>	Luas (Ha) <i>Area (Ha)</i>		Produksi (Ton)
		Tanam <i>Planting</i>	Panen <i>Harvest</i>	<i>Production</i> (Ton)
	(1)	(2)	(3)	(4)
1.	<b>Karet/ Rubber</b>	190	62	31,0
2.	<b>Kelapa/ Coconut</b>	450	202	81,0
3.	<b>Kopi / Coffee</b>	5 088	2 250	1 368,0
4.	<b>Kakao/ Cocoa</b>	4 469	1 223	977,0
5.	<b>Cengkeh/ Clove</b>	22	13	3,0
6.	<b>Tebu/ Cane</b>	142	72	40,0
7.	<b>Tembakau/ Tobacco</b>	985	820	900,0
8.	<b>Pinang/ Areca nut</b>	203	89	26,7
9.	<b>Kemiri/ Hazelnut</b>	7 744	5 747	4 253,0
10.	<b>Aren/ Sugar palm</b>	281	147	102,0
11.	<b>Nilam/ Patchouli</b>	863	784	274,0
12.	<b>Serehwangi/ Serewangi</b>	16 618	13 517	2 244,0
13.	<b>Jahe/ Ginger</b>	180	54	162,0

Sumber : Dinas Pertanian Kabupaten Gayo Lues

Source : Agriculture Services Of Gayo Lues

**Tabel 5.3.2**  
Table

**Jumlah Pohon Pelindung Yang Disumbangkan Kepada Masyarakat Menurut Jenis Pohon Di Kabupaten Gayo Lues , 2014 – 2018**

*Number Of Tree Protective Which Donated To The Community By Type Tree In Gayo Lues , 2014 - 2018*

Jenis Pohon <i>Tree Species</i>	T a h u n <i>Years</i>				
	2014	2015	2016	2017	2018
(1)	(2)	(3)	(4)	(5)	(6)
1. Mahoni/ <i>Mahogany</i>	0	2 500	0	0	0
2. Kemiri/ <i>Hazelnut</i>	0	0	5 000	5 000	0
3. Coklat/ <i>Cocoa</i>	42 500	40 000	250 000	25 000	20 000
4. Durian/ <i>Durian</i>	0	0	0	0	2 350
5. Kopi/ <i>Coffee</i>	106 250	0	122 500	42 500	0
6. Cengkeh/ <i>Clove</i>	0	0	0	0	6 660

Sumber : Dinas Pertanian Kabupaten Gayo Lues

Source : *Agriculture Services Of Gayo Lues*

## AGRICULTURE

### Luas Areal Dan Produksi Komoditi Karet Perkebunan Rakyat Menurut Kecamatan Di Kabupaten Gayo Lues , 2018

**Tabel 5.3.3**  
Table

*Area And Commodity Production of Rubber Plantation by Subdistrict In Gayo Lues Regency, 2018*

	Kecamatan <i>Subdistrict</i>	Tanaman Belum Menghasilkan (Ha) <i>Not Produce Plant</i>	Tanaman Menghasil kan (Ha) <i>Already Produce Plant</i>	Produksi (Ton) <i>Produce (Ton)</i>
	(1)	(2)	(3)	(5)
1.	Kuta Panjang	-	-	-
2.	Blang Jerango	-	-	-
3.	Blangkejeren	-	-	-
4.	Putri Betung	16	32	16
5.	Dabun Gelang	-	-	-
6.	Blang Pegayon	-	-	-
7.	Pining	92	20	10
8.	Rikit Gaib	-	-	-
9.	Pantan Cuaca	-	-	-
10.	Terangun	10	5	2,5
11.	Tripe Jaya	10	5	2,5
	<b>2018</b>	<b>128</b>	<b>62</b>	<b>31,0</b>
<b>Jumlah</b>	<b>2017</b>	<b>155</b>	<b>97</b>	<b>252</b>
<i>Total</i>	<b>2016</b>	<b>155</b>	<b>35</b>	<b>17,5</b>
	<b>2015</b>	<b>155</b>	<b>35</b>	<b>17,5</b>

Sumber : Dinas Pertanian Kabupaten Gayo Lues

Source :Agriculture Services Of Gayo Lues



**Tabel 5.3.4 Luas Areal Dan Produksi Komoditi Kelapa Dalam Perkebunan Rakyat Menurut Kecamatan Di Kabupaten Gayo Lues , 2018**  
*Table Area And Commodity Production of Coconut Plantation by Subdistrict In Gayo Lues Regency, 2018*

<b>Kecamatan</b> <i>Subdistrict</i>	<b>Tanaman Belum Menghasilkan (Ha)</b> <i>Not Produce Plant</i>	<b>Tanaman Menghasilkan (Ha)</b> <i>Already Produce Plant</i>	<b>Produksi (Ton)</b> <i>Produce (Ton)</i>	
(1)	(2)	(3)	(5)	
1. Kuta Panjang	3,0	16	6,4	
2. Blang Jerango	2,0	7	2,8	
3. Blangkejeren	3,0	10	4,0	
4. Putri Betung	12,0	28	11,2	
5. Dabun Gelang	-	-	-	
6. Blang Pegayon	-	-	-	
7. Pining	113,2	92	36,9	
8. Rikit Gaib	14,0	22	8,8	
9. Pantan Cuaca	-	2	0,8	
10. Terangun	19,3	23	9,2	
11. Tripe Jaya	5,0	2	0,8	
	<b>2018</b>	<b>171,5</b>	<b>202</b>	<b>80,90</b>
<b>Jumlah</b>	<b>2017</b>	<b>200</b>	<b>202</b>	<b>80,90</b>
<i>Total</i>	<b>2016</b>	<b>150</b>	<b>202</b>	<b>81,00</b>
	<b>2015</b>	<b>150</b>	<b>202</b>	<b>81,00</b>

Sumber : Dinas Pertanian Kabupaten Gayo Lues  
 Source :Agriculture Services Of Gayo Lues

## AGRICULTURE

### Luas Areal Dan Produksi Komoditi Kopi Perkebunan Rakyat Menurut Kecamatan Di Kabupaten Gayo Lues , 2018

**Tabel 5.3.5**  
Table

*Area And Commodity Production of Coffee Plantation by Subdistrict In Gayo Lues Regency, 2018*

	Kecamatan Subdistrict	Tanaman Belum Menghasilkan (Ha) Not Produce Plant	Tanaman Menghasil kan (Ha) Already Produce Plant	Produksi (Ton) Produce (Ton)
	(1)	(2)	(3)	(5)
1.	Kuta Panjang	50,0	22	13
2.	Blang Jerango	556,1	227	140
3.	Blangkejeren	595,4	258	155
4.	Putri Betung	30,0	105	63
5.	Dabun Gelang	495,0	368	225
6.	Blang Pegayon	373,0	52	31
7.	Pining	381,0	150	90
8.	Rikit Gaib	-	14	8
9.	Pantan Cuaca	200,0	1019	621
10.	Terangun	-	5	3
11.	Tripe Jaya	-	30	18
	<b>2018</b>	<b>2 680,5</b>	<b>2 250</b>	<b>1 367</b>
	<b>Jumlah</b>	<b>2 080</b>	<b>2 322</b>	<b>2 090</b>
	<b>Total</b>	<b>2 120</b>	<b>2 250</b>	<b>1 400,0</b>
	<b>2015</b>	<b>1 961</b>	<b>2 208</b>	<b>1 488,5</b>

Sumber : Dinas Pertanian Kabupaten Gayo Lues  
Source :Agriculture Services Of Gayo Lues

**Tabel 5.3.6** **Luas Areal Dan Produksi Komoditi Pinang Perkebunan Rakyat Menurut Kecamatan Di Kabupaten Gayo Lues , 2018**  
*Table Area And Commodity Production of Betel Nut Plantation by Subdistrict In Gayo Lues Regency, 2018*

<b>Kecamatan</b> <i>Subdistrict</i>	<b>Tanaman Belum Menghasilkan (Ha)</b> <i>Not Produce Plant</i>	<b>Tanaman Menghasilkan (Ha)</b> <i>Already Produce Plant</i>	<b>Produksi (Ton)</b> <i>Produce (Ton)</i>
(1)	(2)	(3)	(5)
1. Kuta Panjang	-	-	-
2. Blang Jerango	15	10	3,0
3. Blangkejeren	-	-	-
4. Putri Betung	21	23	6,9
5. Dabun Gelang	-	-	-
6. Blang Pegayon	-	-	-
7. Pining	6	10	3,0
8. Rikit Gaib	1	10	3,0
9. Pantan Cuaca	-	-	-
10. Terangun	33	26	8,0
11. Tripe Jaya	5	10	3,0
	<b>2018</b>	<b>81</b>	<b>26,9</b>
<b>Jumlah</b>	<b>2017</b>	<b>100</b>	<b>87,00</b>
<i>Total</i>	<b>2016</b>	<b>100</b>	<b>87,00</b>
	<b>2015</b>	<b>83</b>	<b>83,50</b>

Sumber : Dinas Pertanian Kabupaten Gayo Lues  
 Source :Agriculture Services Of Gayo Lues

## AGRICULTURE

**Tabel 5.3.7** **Luas Areal Dan Produksi Komoditi Kakao Perkebunan Rakyat Menurut Kecamatan Di Kabupaten Gayo Lues, 2018**  
*Area And Commodity Production By The Cocoa Plantation by Subdistrict In Gayo Lues, 2018*

	Kecamatan Subdistrict	Tanaman Belum Menghasilkan (Ha)	Tanaman Menghasilkan (Ha)	Produksi (Ton)
		<i>Not Produce Plant (Ha)</i>	<i>Already Produce Plant</i>	<i>Produce (Ton)</i>
	(1)	(2)	(3)	(5)
1.	Kuta Panjang	11	12	10
2.	Blang Jerango	16	47	38
3.	Blangkejeren	20	42	33
4.	Putri Betung	1 134	416	332
5.	Dabun Gelang	18	18	14
6.	Blang Pegayon	5	25	20
7.	Pining	1 000	425	196
8.	Rikit Gaib	8	13	10
9.	Pantan Cuaca	2	3	2
10.	Terangun	381	136	109
11.	Tripe Jaya	593	266	213
	<b>2018</b>	<b>3 188</b>	<b>1 403</b>	<b>977,0</b>
<b>Jumlah</b>	<b>2017</b>	<b>2 748</b>	<b>1 841</b>	<b>1 822,6</b>
<i>Total</i>	<b>2016</b>	<b>2 748</b>	<b>1 841</b>	<b>1 100,0</b>
	<b>2015</b>	<b>3 088</b>	<b>1 417</b>	<b>1.185,6</b>

Sumber : Dinas Pertanian Kabupaten Gayo Lues

Source :Agriculture Services Of Gayo Lues

**Tabel**  
*Table* **5.3.8**

**Luas Areal Dan Produksi Komoditi Cengkeh Perkebunan  
Rakyat Menurut Kecamatan Di Kabupaten Gayo Lues, 2018**  
*Area And Commodity Production By The Clove Plantation by  
Subdistrict In Gayo Lues, 2018*

	Kecamatan <i>Subdistrict</i>	Tanaman Belum Menghasilkan (Ha)	Tanaman Menghasilkan (Ha)	Produksi (Ton)
		<i>Not Produce Plant (Ha)</i>	<i>Already Produce Plant</i>	<i>Produce (Ton)</i>
	(1)	(2)	(3)	(5)
1.	Kuta Panjang	-	-	-
2.	Blang Jerango	-	-	-
3.	Blangkejeren	-	-	-
4.	Putri Betung	-	8	1,8
5.	Dabun Gelang	-	-	-
6.	Blang Pegayon	-	-	-
7.	Pining	-	-	-
8.	Rikit Gaib	-	-	-
9.	Pantan Cuaca	-	-	-
10.	Terangun	-	2	0,6
11.	Tripe Jaya	-	3	0,6
	<b>2018</b>	-	<b>13</b>	<b>3,0</b>
	<b>2017</b>	-	<b>16</b>	<b>4,0</b>
	<b>2016</b>	-	<b>16</b>	<b>4,0</b>
	<b>2015</b>	-	<b>16</b>	<b>3,9</b>

Sumber : Dinas Pertanian Kabupaten Gayo Lues  
*Source :Agriculture Services Of Gayo Lues*

# AGRICULTURE

**Tabel 5.3.9 Luas Areal Dan Produksi Komoditi Kemiri Perkebunan Rakyat Di Kabupaten Gayo Lues , 2018**  
*Table Area And Commodity Production of Kemiri by Subdistrict In Gayo Lues, 2018*

Kecamatan <i>Subdistrict</i>	Tanaman Belum Menghasilkan (Ha)	Tanaman Menghasilkan (Ha)	Produksi (Ton)
	<i>Not Produce Plant (Ha)</i>	<i>Already Produce Plant (Ha)</i>	<i>Produce (Ton)</i>
(1)	(2)	(3)	(5)
1. Kuta Panjang	-	23	8
2. Blang Jerango	1	35	17
3. Blangkejeren	0	113	75
4. Putri Betung	45	4 395	3 234
5. Dabun Gelang	1	200	293
6. Blang Pegayon	-	-	-
7. Pining	30	210	146
8. Rikit Gaib	1	330	235
9. Pantan Cuaca	-	15	2
10. Terangun	56	396	284
11. Tripe Jaya	41	30	13
<b>2018</b>	<b>175</b>	<b>5 747</b>	<b>4 307,0</b>
<b>Jumlah</b>	<b>2017</b>	<b>5 747</b>	<b>4 253,0</b>
<i>Total</i>	<b>2016</b>	<b>5 747</b>	<b>4 253,0</b>
	<b>2015</b>	<b>5 673</b>	<b>4 176,3</b>

Sumber : Dinas Pertanian Kabupaten Gayo Lues  
 Source : *Agriculture Services Of Gayo Lues*

**Tabel**  
*Table* **5.3.10**

**Luas Areal Dan Produksi Komoditi Aren Perkebunan Rakyat Menurut Kecamatan Di Kabupaten Gayo Lues , 2018**  
*Broad Area And Commodity Production Under The Sugar Palm Plantation by Subdistrict In Gayo Lues, 2018*

	<b>Kecamatan</b> <i>Subdistrict</i>	<b>Tanaman Belum Menghasilkan (Ha)</b> <i>Not Produce Plant</i>	<b>Tanaman Menghasilkan (Ha)</b> <i>Already Produce Plant</i>	<b>Produksi (Ton)</b> <i>Produce (Ton)</i>
	(1)	(2)	(3)	(5)
1.	Kuta Panjang	-	1	0,6
2.	Blang Jerango	16	10	6,9
3.	Blangkejeren	9	2	1,3
4.	Putri Betung	16	10	7,0
5.	Dabun Gelang	10	7	5,0
6.	Blang Pegayon	-	-	-
7.	Pining	34	55	39,0
8.	Rikit Gaib	-	3	2,0
9.	Pantan Cuaca	-	11	7,0
10.	Terangun	24	36	25,0
11.	Tripe Jaya	12	12	8,2
	<b>2018</b>	<b>125</b>	<b>147</b>	<b>102,00</b>
<b>Jumlah</b>	<b>2017</b>	<b>125</b>	<b>147</b>	<b>102,44</b>
<i>Total</i>	<b>2016</b>	<b>125</b>	<b>147</b>	<b>102,44</b>
	<b>2015</b>	<b>75</b>	<b>147</b>	<b>102,42</b>

Sumber : Dinas Pertanian Kabupaten Gayo Lues  
*Source :Agriculture Services Of Gayo Lues*

# AGRICULTURE

## Luas Areal Dan Produksi Komoditi Nilam Perkebunan Rakyat Menurut Kecamatan Di Kabupaten Gayo Lues , 2018

**Tabel 5.3.11**  
Table

*Broad Area And Commodity Production Nilam Estate People by Subdistrict In Gayo Lues, 2018*

Kecamatan Subdistrict		Tanaman Belum Menghasilkan (Ha) <i>Not Produce Plant(Ha)</i>	Tanaman Menghasilkan (Ha) <i>Already Produce Plant (Ha)</i>	Produksi (Ton) <i>Produce (Ton)</i>
(1)		(2)	(3)	(4)
1.	Kuta Panjang	13	3	1,0
2.	Blang Jerango	212	289	66
3.	Blangkejeren	21	8	2,8
4.	Putri Betung	34	25	8,7
5.	Dabun Gelang	36	13	4,5
6.	Blang Pegayon	28	14	4,9
7.	Pining	33	11	3,8
8.	Rikit Gaib	23	8	2,8
9.	Pantan Cuaca	22	2	7,7
10.	Terangun	297	314	109,6
11.	Tripe Jaya	144	117	61,8
<b>2018</b>		<b>863</b>	<b>784</b>	<b>273,6</b>
<b>Jumlah</b>	<b>2017</b>	<b>800</b>	<b>847</b>	<b>44,891</b>
<i>Total</i>	<b>2016</b>	<b>863</b>	<b>784</b>	<b>41,54</b>
	<b>2015</b>	<b>857</b>	<b>784</b>	<b>46,05</b>

Sumber : Dinas Pertanian Kabupaten Gayo Lues  
Source :Agriculture Services Of Gayo Lues



**Tabel 5.3.12 Luas Areal Dan Produksi Komoditi Tebu Perkebunan Rakyat Menurut Kecamatan Di Kabupaten Gayo Lues , 2018**  
*Table Broad Area And Commodity Production By The Cane Plantation by Subdistrict In Gayo Lues, 2018*

	<b>Kecamatan</b> <i>Subdistrict</i>	<b>Tanaman Belum Menghasilkan (Ha)</b> <i>Not Produce Plant (Ha)</i>	<b>Tanaman Menghasilkan (Ha)</b> <i>Already Produce Plant (Ha)</i>	<b>Produksi (Ton)</b> <i>Produce (Ton)</i>
	(1)	(2)	(3)	(5)
1.	Kuta Panjang	12	5	2,5
2.	Blang Jerango	5	7	3,5
3.	Blangkejeren	-	-	-
4.	Putri Betung	-	-	-
5.	Dabun Gelang	-	-	-
6.	Blang Pegayon	30	30	18,5
7.	Pining	2	2	1
8.	Rikit Gaib	2	4	2
9.	Pantan Cuaca	2	3	1,5
10.	Terangun	7	7	3,5
11.	Tripe Jaya	10	14	7,5
	<b>2018</b>	<b>70</b>	<b>72</b>	<b>40,0</b>
<b>Jumlah</b>	<b>2017</b>	<b>72</b>	<b>80</b>	<b>146,5</b>
<i>Total</i>	<b>2016</b>	<b>80</b>	<b>72</b>	<b>36,0</b>
	<b>2015</b>	<b>125</b>	<b>77</b>	<b>37,4</b>

Sumber : Dinas Pertanian Kabupaten Gayo Lues  
 Source :Agriculture Services Of Gayo Lues

## AGRICULTURE

### Luas Areal Dan Produksi Komoditi Tembakau Perkebunan Rakyat Menurut Kecamatan Di Kabupaten

**Tabel 5.3.13 Gayo Lues, 2018**

*Table Area and Product Commodity of Tobacco by Subdistrict In Gayo Lues , 2018*

<b>Kecamatan</b> <i>Subdistrict</i>	<b>Tanaman Belum Menghasilkan (Ha)</b> <i>Not Produce Plant</i>	<b>Tanaman Menghasilkan (Ha)</b> <i>Already Produce Plant</i>	<b>Produksi (Ton)</b> <i>Produce (Ton)</i>
(1)	(2)	(3)	(5)
1. Kuta Panjang	31	19	21
2. Blang Jerango	318	194	213
3. Blangkejeren	22	20	22
4. Putri Betung	-	1	1
5. Dabun Gelang	88	74	81
6. Blang Pegayon	50	40	44
7. Pining	1	5	5
8. Rikit Gaib	22	42	46
9. Pantan Cuaca	120	126	138
10. Terangun	226	188	207
11. Tripe Jaya	107	111	122
<b>2018</b>	<b>985</b>	<b>820</b>	<b>900,00</b>
<b>Jumlah</b>	<b>2017</b>	<b>1 200</b>	<b>1 790,72</b>
<i>Total</i>	<b>2016</b>	<b>1 145</b>	<b>1 532,65</b>
	<b>2015</b>	<b>1 530</b>	<b>1 948,00</b>

Sumber : Dinas Pertanian Kabupaten Gayo Lues

Source :Agriculture Services Of Gayo Lues

**Luas Areal Dan Produksi Komoditi Sereh wangi  
Perkebunan Rakyat Menurut Kecamatan Di Kabupaten**

**Tabel 5.3.14 Gayo Lues , 2018**

Table

*Area And Commodity Production Plant Sereh wangi by  
Subdistrict In Gayo Lues Regency, 2018*

	<b>Kecamatan</b> <i>Subdistrict</i>	<b>Tanaman Belum Menghasilkan (Ha)</b> <i>Not Produce Plant</i>	<b>Tanaman Menghasil kan (Ha)</b> <i>Already Produce Plant</i>	<b>Produksi (Ton)</b> <i>Produce (Ton)</i>
	(1)	(2)	(3)	(5)
1.	Kuta Panjang	1 887	1 699	282
2.	Blang Jerango	2 778	3 287	546
3.	Blangkejeren	1 840	1 517	252
4.	Putri Betung	-	-	-
5.	Dabun Gelang	2 291	1 922	319
6.	Blang Pegayon	1 220	881	146
7.	Pining	1 012	673	112
8.	Rikit Gaib	2 131	1 646	273
9.	Pantan Cuaca	1 446	1 038	172
10.	Terangun	1 398	612	102
11.	Tripe Jaya	813	242	40
	<b>2018</b>	<b>16 816</b>	<b>13 517</b>	<b>2 244,00</b>
<b>Jumlah</b>	<b>2017</b>	<b>13 517</b>	<b>17 431</b>	<b>2 248,60</b>
<i>Total</i>	<b>2016</b>	<b>13 517</b>	<b>17 181</b>	<b>2 216,35</b>
	<b>2015</b>	<b>14 588</b>	<b>19 293</b>	<b>2.858,54</b>

Sumber : Dinas Pertanian Kabupaten Gayo Lues

Source :Agriculture Services Of Gayo Lues

# AGRICULTURE

## Luas Areal Dan Produksi Komoditi Jahe Perkebunan Rakyat Menurut Kecamatan Di Kabupaten Gayo Lues, 2018

**Tabel 5.3.15**  
*Table*

*Area and Product Commodity of Ginger by Subdistrict In Gayo Lues, 2018*

Kecamatan <i>Subdistrict</i>	Tanaman Belum Menghasilkan (Ha) <i>Not Produce Plant</i>	Tanaman Menghasil kan (Ha) <i>Already Produce Plant</i>	Produksi (Ton) <i>Produce (Ton)</i>
(1)	(2)	(3)	(5)
1. Kuta Panjang	-	-	-
2. Blang Jerango	-	-	-
3. Blangkejeren	-	-	-
4. Putri Betung	143	43	129
5. Dabun Gelang	-	-	-
6. Blang Pegayon	-	-	-
7. Pining	37	11	33
8. Rikit Gaib	-	-	-
9. Pantan Cuaca	-	-	-
10. Terangun	-	-	-
11. Tripe Jaya	-	-	-
	<b>2018</b>	<b>180</b>	<b>54</b>
<b>Jumlah</b>	<b>2017</b>	<b>173</b>	<b>183</b>
<i>Total</i>	<b>2016</b>	<b>173</b>	<b>183</b>
	<b>2015</b>	<b>143</b>	<b>54</b>

Sumber : Dinas Pertanian Kabupaten Gayo Lues

Source : Agriculture Services Of Gayo Lues

## 5.4 KEHUTANAN / FORESTRY

**Tabel 5.4.1 Luas Hutan (Ha) Menurut Fungsinya Dalam Kabupaten Gayo Lues , 2018**  
*Table Area Forest (Ha) by Functions In Gayo Lues, 2018*

	<b>Uraian</b> <i>Specification</i>	<b>Luas Areal (Ha)</b> <i>Area (Ha)</i>
	(1)	(3)
1.	<b>Hutan Lindung</b> <i>Preserve Forest</i>	221 074,41
2.	<b>Hutan Produksi Terbatas</b> <i>Limited Production Forest</i>	26 678,92
3.	<b>Hutan Produksi Tetap</b> <i>Permanent Production Forest</i>	30 382,31
4.	<b>Hutan Suaka Alam/Taman Nasional Gunung</b> <i>Forest Reserves( Mount Lauser National Park)</i>	201 842,73
		<b>2018</b>
		<b>479 978,37</b>
	<b>Jumlah</b> <i>Total</i>	<b>2017</b>
		<b>480 635,94</b>
		<b>2016</b>
		<b>480 632,76</b>
		<b>2015</b>
		<b>480 632,35</b>

Sumber : KPH Wilayah V Kabupaten Gayo Lues

Source : KPH Regional V Of Gayo Lues

# AGRICULTURE

## 5.5 PETERNAKAN/ LIVESTOCK

**Table 5.5.1** Banyaknya Ternak Kecil Menurut Jenis Ternak Dan Kecamatan Dalam Kabupaten Gayo Lues , 2018  
*Many Small Animal Farm And By Type and Subdistrict In Gayo Lues, 2018*

	Kecamatan <i>Subdistrict</i>	Banyaknya Ternak	
		<i>Total Cattle</i>	
		Domba <i>Sheep</i>	Kambing <i>Goat</i>
	(1)	(2)	(3)
1.	Kuta Panjang	345	460
2.	Blang Jerango	442	325
3.	Blangkejeren	445	665
4.	Putri Betung	80	187
5.	Dabun Gelang	452	358
6.	Blang Pegayon	156	567
7.	Pining	275	341
8.	Rikit Gaib	298	534
9.	Pantan Cuaca	235	332
10.	Terangun	495	556
11.	Tripe Jaya	193	441
	<b>2018</b>	<b>3 416</b>	<b>4 766</b>
<b>Jumlah</b>	<b>2017</b>	<b>3 280</b>	<b>4 441</b>
<i>Total</i>	<b>2016</b>	<b>2 765</b>	<b>3 661</b>
	<b>2015</b>	<b>2 647</b>	<b>3 202</b>

Sumber : Dinas Pertanian Kabupaten Gayo Lues  
*Source :Agriculture Services Of Gayo Lues*

Tabel  
Table

5.5.2

**Banyaknya Ternak Besar Menurut Jenis Ternak Dan Kecamatan Dalam Kabupaten Gayo Lues, 2018**  
*Number Of Cattle Farm And By Type and Subdistrict In Gayo Lues, 2018*

	Kecamatan Subdistrict	Banyaknya Ternak Total Cattle		
		Sapi Cow	Kerbau Buffalo	Kuda Horse
	(1)	(2)	(3)	(4)
1.	Kuta Panjang	836	798	55
2.	Blang Jerango	518	449	51
3.	Blangkejeren	1 492	392	189
4.	Putri Betung	149	49	0
5.	Dabun Gelang	787	506	66
6.	Blang Pegayon	375	218	0
7.	Pining	372	426	0
8.	Rikit Gaib	560	559	0
9.	Pantan Cuaca	639	553	0
10.	Terangun	883	1 604	0
11.	Tripe Jaya	691	851	0
	<b>2018</b>	<b>7 302</b>	<b>6 405</b>	<b>361</b>
	<b>Jumlah</b>	<b>2017</b>	<b>7 181</b>	<b>6 299</b>
	<i>Total</i>	<b>2016</b>	<b>6 066</b>	<b>307</b>
	<b>2015</b>	<b>5 810</b>	<b>5 173</b>	<b>295</b>

Sumber : Dinas Pertanian Kabupaten Gayo Lues

Source :Agriculture Services Of Gayo Lues

# AGRICULTURE

Tabel  
Table

5.5.3

**Banyaknya Pemotongan Ternak Menurut Jenis Ternak Per Kecamatan Di Kabupaten Gayo Lues, 2018**  
*Number Of Cutting Livestock Farm By Type and Subdistrict In Gayo Lues, 2018*

Kecamatan Subdistrict	Jenis Ternak Yang di Potong Type of Livestock Cut				
	Sapi Cow	Kerbau Buffalo	Kambing Goat	Domba Sheep	
- (1)	(2)	(3)	(4)	(5)	
1. Kuta Panjang	45	22	18	42	
2. Blang Jerango	39	26	16	25	
3. Blangkejeren	193	111	25	56	
4. Putri Betung	25	14	7	27	
5. Dabun Gelang	30	18	15	21	
6. Blang Pegayon	41	23	14	26	
7. Pining	22	10	12	15	
8. Rikit Gaib	24	16	15	13	
9. Pantan Cuaca	21	17	9	14	
10. Terangun	54	34	16	32	
11. Tripe Jaya	46	21	14	28	
	<b>2018</b>	<b>540</b>	<b>312</b>	<b>161</b>	<b>299</b>
<b>Jumlah</b>	<b>2017</b>	<b>581</b>	<b>306</b>	<b>169</b>	<b>115</b>
<i>Total</i>	<b>2016</b>	<b>490</b>	<b>264</b>	<b>394</b>	<b>464</b>
	<b>2015</b>	<b>140</b>	<b>84</b>	<b>201</b>	<b>214</b>

Sumber : Dinas Pertanian Kabupaten Gayo Lues  
Source :Agriculture Services Of Gayo Lues



Tabel  
Table

5.5.4

**Produksi Daging Menurut Jenis Dalam Kabupaten Gayo Lues, 2018***Detailed Meat Production By Type In Gayo Lues, 2018*

	<b>Uraian</b> <i>Detailed</i>	<b>Produksi Daging</b> <b>(Ton)</b> <i>Meat Production</i>
	(1)	(2)
1.	<b>Daging Kerbau/ Buffalo Meat</b>	34,32
2.	<b>Daging Sapi/ Beef</b>	48,60
3.	<b>Daging Kambing/ Mutton</b>	2,09
4.	<b>Daging Domba/ Lamb</b>	1,13
5.	<b>Daging Unggas/ Poultry</b>	338,80
	<b>Jumlah/ Total</b>	<b>424,94</b>

Sumber : Dinas Pertanian Kabupaten Gayo Lues

Source :Agriculture Services Of Gayo Lues

# AGRICULTURE

**Tabel 5.5.5** **Produksi Daging Ternak (ton) Menurut Kecamatan Di Kabupaten Gayo Lues, 2018**  
*Table Production Of Meat By Subdistrictin Gayo Lues 2018*

	Kecamatan <i>Subdistrict</i>	Jenis Ternak			
		<i>Livestock Type</i>			
		Sapi <i>Cow</i>	Kerbau <i>Buffalo</i>	Kambing <i>Goat</i>	Domba <i>Sheep</i>
(1)	(2)	(3)	(4)	(5)	
1	Kutapanjang	4,05	2,42	0,29	0,13
2	Blang Jerango	3,51	2,86	0,18	0,11
3	Blangkejeren	17,37	12,21	0,39	0,18
4	Putri Betung	2,25	1,54	0,19	0,05
5	Dabun Gelang	2,70	1,98	0,15	0,11
6	Blang Pegayon	3,69	2,53	0,18	0,10
7	Pining	1,98	1,10	0,11	0,08
8	Rikit Gaib	2,16	1,76	0,09	0,11
9	Pantan Cuaca	1,89	1,87	0,10	0,06
10	Terangun	4,86	3,74	0,22	0,11
11	Tripe Jaya	4,14	2,31	0,20	0,10
	<b>2018</b>	<b>48,60</b>	<b>32,56</b>	<b>2,10</b>	<b>1,14</b>
<b>Jumlah</b> <i>Total</i>	<b>2017</b>	<b>58,10</b>	<b>21,42</b>	<b>1,19</b>	<b>0,80</b>
	<b>2016</b>	<b>70,23</b>	<b>35,25</b>	<b>12,33</b>	<b>9,02</b>
	<b>2015</b>	<b>75,22</b>	<b>41,02</b>	<b>9,41</b>	<b>8,72</b>

Sumber : Dinas Pertanian Kabupaten Gayo Lues  
*Source :Agriculture Services Of Gayo Lues*

Tabel  
Table

5.5.6

**Banyaknya Produksi kulit Menurut Jenis Ternak Per Kecamatan Di Kabupaten Gayo Lues, 2018***Number Of Livestock Skin Production By Subdistrict In Gayo Lues, 2018*

Kecamatan Subdistrict	Jenis Kulit (Lembar) Skin Type (Leaf)				
	Sapi Cow	Kerbau Buffalo	Kuda Horse	Kambing Goat	
(1)	(2)	(3)	(4)	(5)	
1. Kuta Panjang	45	22	-	42	
2. Blang Jerango	39	26	-	25	
3. Blangkejeren	193	111	-	56	
4. Putri Betung	25	14	-	27	
5. Dabun Gelang	30	18	-	21	
6. Blang Pegayon	41	23	-	26	
7. Pining	22	10	-	15	
8. Rikit Gaib	24	16	-	13	
9. Pantan Cuaca	21	17	-	14	
10. Terangun	54	34	-	32	
11. Tripe Jaya	46	21	-	28	
	<b>2018</b>	<b>540</b>	<b>312</b>	-	<b>299</b>
<b>Jumlah</b>	<b>2017</b>	<b>581</b>	<b>306</b>	-	<b>169</b>
<i>Total</i>	<b>2016</b>	<b>490</b>	<b>264</b>	-	<b>394</b>
	<b>2015</b>	<b>140</b>	<b>84</b>	-	<b>201</b>

Sumber : Dinas Pertanian Kabupaten Gayo Lues

Source :Agriculture Services Of Gayo Lues

## AGRICULTURE

Tabel  
Table

5.5.7

**Banyaknya Pengeluaran Ternak Dan Hasil Ternak Dari Kabupaten Gayo Lues Menurut Jenis Ternak , 2018**  
*Number Expenditure Of Livestock And Livestock Products By Type Gayo Lues, 2018*

	<b>Jenis Ternak/Hasil Ternak</b> <i>Livestock Type</i>	<b>Satuan</b> <i>Unit</i>	<b>Banyaknya</b> <i>Total</i>
	(1)	(2)	(3)
1.	<b>Sapi/ Cow</b>	<b>Ekor/Tails</b>	11
2.	<b>Kerbau/ Buffalo</b>	<b>Ekor/Tails</b>	44
3.	<b>Kambing/ Goat</b>	<b>Ekor/Tails</b>	-
4.	<b>Domba/ Sheep</b>	<b>Ekor/Tails</b>	-
5.	<b>Ayam Buras/ Buras Chicken</b>	<b>Ekor/Tails</b>	-
6.	<b>Ayam Ras Petelur/ Ras Chicken</b>	<b>Ekor/Tails</b>	-
7.	<b>Itik/ Duck</b>	<b>Ekor/Tails</b>	-
8.	<b>Telur Ayam/ Chicken Eggs</b>	<b>Butir/ Item</b>	-
9.	<b>Kulit/ Skin</b>	<b>Kg/ Kg</b>	-

Sumber : Dinas Pertanian Kabupaten Gayo Lues  
Source : *Agriculture Services Of Gayo Lues*

**Tabel 5.5.8** , 2018  
**Banyaknya Pemasukan Ternak Dan Hasil Ternak Ke Kabupaten Gayo Lues Menurut Jenis Ternak Dan Daerah Asal**  
*Table Number Of Submission To Livestock And Livestock Products By Type Gayo Lues And Local Animal Origin, 2018*

	<b>Jenis Ternak/Hasil Ternak</b> <i>Livestock Type</i>	<b>Satuan</b> <i>Unit</i>	<b>Banyaknya</b> <i>Total</i>	<b>Daerah Asal</b> <i>Origin Area</i>
	(1)	(2)	(3)	(4)
1.	<b>Sapi/ Cow</b>	Ekor	50	Aceh Tenggara, Sumatra Utara
2.	<b>Kerbau/ Buffalo</b>	Ekor	-	
3.	<b>Kambing/ Goat</b>	Ekor	262	Aceh Tenggara, Bireun
4.	<b>Domba/ Sheep</b>	Ekor	-	
5.	<b>Ayam Buras/ Buras Chicken</b>	Ekor	6 540	Bireun
6.	<b>Ayam Ras Petelur/ Ras Chicken</b>	Ekor	-	
7.	<b>Ayam Ras Pedaging / Broiler</b>	Ekor	37 000	Sumatra Utara
8.	<b>Itik/ Duck</b>	Ekor	30 300	Sumatra Utara
9.	<b>Telur Ayam/ Chicken Eggs</b>	Butir	2 520 000	Sumatra Utara
10.	<b>Kulit/ Skin</b>	Kg	-	

Sumber : Dinas Pertanian Kabupaten Gayo Lues  
 Source :Agriculture Services Of Gayo Lues

# AGRICULTURE

## Banyaknya Kelompok Tani Ternak Yang Telah Dibentuk Menurut Kecamatan Di Kabupaten Gayo Lues , 2018

**Table 5.5.9**  
*Table*

*Number Of Livestock Farmers Group Has Formed By Subdistrict In Gayo Lues, 2018*

	Kecamatan <i>Subdistrict</i>	Banyaknya Kelompok Tani		Jumlah Kelompok <i>Total Group</i>
		<i>Farmer Group</i>		
		Pemula	Lanjut	
		<i>Beginner</i>	<i>Expert</i>	
	(1)	(2)	(3)	(4)
1.	Kuta Panjang	2	-	2
2.	Blang Jerango	2	-	2
3.	Blangkejeren	8	-	8
4.	Putri Betung	2	-	2
5.	Dabun Gelang	3	-	3
6.	Blang Pegayon	4	-	4
7.	Pining	3	-	3
8.	Rikit Gaib	2	-	2
9.	Pantan Cuaca	1	-	1
10.	Terangun	4	-	4
11.	Tripe Jaya	2	-	2
	<b>2018</b>	<b>33</b>	-	<b>33</b>
<b>Jumlah</b>	<b>2017</b>	<b>29</b>	-	<b>29</b>
<i>Total</i>	<b>2016</b>	<b>27</b>	-	<b>27</b>
	<b>2015</b>	<b>5</b>	-	<b>21</b>

Sumber : Dinas Pertanian Kabupaten Gayo Lues

Source :Agriculture Services Of Gayo Lues

**Tabel 5.5.10** Jumlah Petugas Peternakan Menurut Kecamatan Di Kabupaten Gayo Lues, 2018  
*Table* Number Of Farm Workers By Subdistrict In Gayo Lues, 2018

Kecamatan <i>Subdistrict</i>	Mantri Hewan <i>Orderly Animal</i>	Snakma <i>Snakma</i>	Sarjana Peternakan <i>Bachelor Ranch</i>	Dokter Hewan <i>Vet</i>	Jumlah <i>Total</i>
(1)	(2)	(3)	(4)	(5)	(6)
1 Kutapanjang	1	1	1	2	5
2 Blang Jerango	2	-	2	-	4
3 Blangkejeren	3	1	4	1	9
4 Putri Betung	1	-	1	-	2
5 Dabun Gelang	3	-	-	1	4
6 Blang Pegayon	1	-	1	-	2
7 Pining	1	-	-	-	1
8 Rikit Gaib	1	-	1	-	1
9 Pantan Cuaca	1	-	-	-	1
10 Terangun	2	-	-	1	3
11 Tripe Jaya	1	-	-	-	1
<b>2018</b>	<b>17</b>	<b>2</b>	<b>10</b>	<b>5</b>	<b>33</b>
<b>Jumlah</b>	<b>2017</b>	<b>17</b>	<b>4</b>	<b>5</b>	<b>28</b>
<i>Total</i>	<b>2016</b>	<b>16</b>	<b>3</b>	<b>4</b>	<b>26</b>
	<b>2015</b>	<b>16</b>	<b>2</b>	<b>4</b>	<b>25</b>

Sumber : Dinas Pertanian Kabupaten Gayo Lues  
*Source :Agriculture Services Of Gayo Lues*

# AGRICULTURE

**Tabel**  
*Table*

**5.5.11**

**Jumlah RPH Dan RPU/TPU Menurut Kecamatan Di Kabupaten Gayo Lues, 2018**

*Number Of RPH And RPU/TPU By Subdistrict In Gayo Lues, 2018*

<b>Kecamatan</b>		<b>RPH</b>
<i>Subdistrict</i>		<i>Abattoirs</i>
<b>(1)</b>		<b>(2)</b>
1	Kutapanjang	-
2	Blang Jerango	-
3	Blangkejeren	1
4	Putri Betung	-
5	Dabun Gelang	-
6	Blang Pegayon	-
7	Pining	-
8	Rikit Gaib	-
9	Pantan Cuaca	-
10	Terangun	-
11	Tripe Jaya	-
		<b>2018</b>
		<b>1</b>
<b>Jumlah</b>		<b>2017</b>
<i>Total</i>		<b>1</b>
		<b>2016</b>
		<b>1</b>
		<b>2015</b>
		<b>1</b>

Sumber : Dinas Pertanian Kabupaten Gayo Lues  
*Source :Agriculture Services Of Gayo Lues*



**Tabel**  
*Table* **5.5.12**

**Banyaknya Ternak Unggas Menurut Jenis Unggas Dan  
Kecamatan Dalam Kabupaten Gayo Lues (Ekor) , 2018**  
*Number Of Livestock And Poultry Classified By Type and  
Subdistrict In Gayo Lues, 2018*

	Kecamatan <i>Subdistrict</i>	Banyaknya Unggas <i>Total Fowl</i>		
		Ayam Ras <i>RAS Chicken</i>	Ayam Kampung <i>Kampung Chicken</i>	Itik <i>Duck</i>
		(1)	(2)	(3)
1.	Kuta Panjang	14 622	9 049	11 681
2.	Blang Jerango	2 702	9 536	5 916
3.	Blangkejeren	31 967	14 862	12 724
4.	Putri Betung	2 688	5 765	3 362
5.	Dabun Gelang	3 166	9 471	6 254
6.	Blang Pegayon	12 887	8 898	2 402
7.	Pining	1 040	5 847	4 078
8.	Rikit Gaib	1 108	5 693	5 137
9.	Pantan Cuaca	1 229	5 895	4 102
10.	Terangun	2 173	10 986	5 576
11.	Tripe Jaya	1 658	6 045	3 876
	<b>2018</b>	<b>75 240</b>	<b>92 047</b>	<b>65 108</b>
<b>Jumlah</b>	<b>2017</b>	<b>230 207</b>	<b>84 552</b>	<b>54 793</b>
<i>Total</i>	<b>2016</b>	<b>30 526</b>	<b>59 927</b>	<b>38 517</b>
	<b>2015</b>	<b>30 244</b>	<b>53 433</b>	<b>38 232</b>

Sumber : Dinas Pertanian Kabupaten Gayo Lues  
*Source :Agriculture Services Of Gayo Lues*

# AGRICULTURE

Tabel  
Table

5.5.13

## Produksi Telur Unggas Menurut Jenis Unggas Dan Kecamatan Dalam Kabupaten Gayo Lues , 2018

*Poultry Egg Production Specified by Type Poultry And Subdistrict In Gayo Lues, 2018*

	Kecamatan <i>Subdistrict</i>	Banyaknya Telur (Kg) <i>Total Eggs</i>	
		Ayam Buras <i>Buras Chicken</i>	Itik <i>Duck</i>
	(1)	(2)	(3)
1.	Kuta Panjang	1 357	4 088
2.	Blang Jerango	1 430	2 070
3.	Blangkejeren	2 229	4 453
4.	Putri Betung	865	1 177
5.	Dabun Gelang	1 421	2 189
6.	Blang Pegayon	1 335	841
7.	Pining	877	1 427
8.	Rikit Gaib	854	1 798
9.	Pantan Cuaca	884	1 436
10.	Terangun	1 648	1 952
11.	Tripe Jaya	907	1 357
	<b>2018</b>	<b>13 807</b>	<b>22 788</b>
	<b>Jumlah</b>	<b>2017</b>	<b>12 683</b>
	<i>Total</i>	<b>2016</b>	<b>17 718</b>
		<b>2015</b>	<b>10 687</b>

Source :Agriculture Services Of Gayo Lues

Tabel  
Table

5.5.14

**Jumlah Ternak Yang Divaksinasi Menurut Kecamatan  
Di Kabupaten Gayo Lues, 2018**  
*Number Of Livestock Vaccinated By Subdistrict In  
Gayo Lues, 2018*

	<b>Kecamatan</b> <i>Subdistrict</i>	<b>Ternak Besar/ Vaksin SE</b> <i>Livestock Vaccines</i>
	(1)	(2)
1.	Kutapanjang	437
2.	Blang Jerango	230
3.	Blangkejeren	275
4.	Putri Betung	30
5.	Dabun Gelang	244
6.	Blang Pegayon	78
7.	Pining	80
8.	Rikit Gaib	200
9.	Pantan Cuaca	190
10.	Terangun	576
11.	Tripe Jaya	160
	<b>2018</b>	2 500
	<b>2017</b>	5 074
	<b>2016</b>	4 199
	<b>2015</b>	3 421
	<b>Jumlah</b> <i>Total</i>	

Sumber : Dinas Pertanian Kabupaten Gayo Lues  
Source :Agriculture Services Of Gayo Lues

# AGRICULTURE

## 5.6 PERIKANAN/ FISHERY

**Tabel 5.6.1 Luas Lahan Budidaya Ikan Air Tawar Dan Produksi Menurut Kecamatan Dalam Kabupaten Gayo Lues , 2018**  
*Table 5.6.1 Land Area Of Freshwater Fish Farming And Production By Subdistrict In Gayo Lues, 2018*

Kecamatan Subdistrict	Luas Lahan (Ha)		Produksi (Ton)		
	Area (Ha)		Production (Ton)		
	Kolam Pond	Sawah Field	Kolam Pond	Sawah Field	
(1)	(2)	(3)	(4)	(5)	
1. Kuta Panjang	18,36	15,30	112,20	86,70	
2. Blang Jerango	15,30	10,20	83,40	66,30	
3. Blangkejeren	37,74	17,34	142,80	115,26	
4. Putri Betung	1,02	5,10	123,33	32,64	
5. Dabun Gelang	12,24	13,26	33,57	87,72	
6. Blang Pegayon	88,74	14,28	81,80	20,40	
7. Pining	9,18	10,20	8,98	10,30	
8. Rikit Gaib	4,08	9,18	8,30	9,33	
9. Pantan Cuaca	4,08	5,10	66,38	31,62	
10. Terangun	8,16	16,32	104,39	81,60	
11. Tripe Jaya	9,18	15,30	67,08	43,86	
	<b>2018</b>	<b>208,08</b>	<b>131,58</b>	<b>832,23</b>	<b>585,73</b>
<b>Jumlah</b>	<b>2017</b>	<b>204</b>	<b>129</b>	<b>715,90</b>	<b>574,25</b>
<i>Total</i>	<b>2016</b>	<b>414,8</b>	<b>1 549,2</b>	<b>927,1</b>	<b>4 664,7</b>
	<b>2015</b>	<b>414,8</b>	<b>1 549,2</b>	<b>927,1</b>	<b>4 664,7</b>

Sumber : Dinas Pangan dan Perikanan Kabupaten Gayo Lues  
 Source : Food and Fisheries Services Of Gayo Lues

Tabel  
Table

5.6.2

**Banyaknya Rumah Tangga Perikanan Menurut Tempat Usaha Dalam Kabupaten Gayo Lues , 2018**  
*Household Number Of Fisheries by Place Of Business In Gayo Lues, 2018*

Kecamatan <i>Subdistrict</i>		Jumlah Rumah Tangga <i>HouseHold Number</i>	
		Kolam <i>Pond</i>	Sawah <i>Field</i>
(1)		(2)	(3)
1.	Kuta Panjang	388	357
2.	Blang Jerango	207	186
3.	Blangkejeren	395	199
4.	Putri Betung	81	95
5.	Dabun Gelang	297	286
6.	Blang Pegayon	328	104
7.	Pining	162	166
8.	Rikit Gaib	16	77
9.	Pantan Cuaca	20	44
10.	Terangun	138	163
11.	Tripe Jaya	251	265
		<b>2018</b>	<b>2 283</b>
		<b>2017</b>	<b>1 903</b>
<b>Jumlah</b> <i>Total</i>		<b>2016</b>	<b>3 041</b>
		<b>2015</b>	<b>3 199</b>

Sumber : Dinas Pangan dan Perikanan Kabupaten Gayo Lues

Source : Food and Fisheries ServicesOf Gayo Lues

## AGRICULTURE

**Tabel**  
*Table* **5.6.3**

**Produksi Ikan Air Tawar Menurut Jenis Ikan Dan Kecamatan  
Dalam Kabupaten Gayo Lues , 2018**  
*Detailed Freshwater Fish Production By Type Of Fish And  
Subdistrict In Gayo Lues, 2018*

<b>Kecamatan</b> <i>Subdistrict</i>		<b>Produksi Ikan Air Tawar (ton)</b> <i>Freshwater Fish Production (tons)</i>				
		<b>Mas</b> <i>Mas</i>	<b>Mujair</b> <i>Mujair</i>	<b>Lele</b> <i>Catfish</i>	<b>Gabus</b> <i>Gabus</i>	
(1)		(2)	(3)	(4)	(5)	
1.	Kuta Panjang	10,06	11,79	0,14	0,20	
2.	Blang Jerango	11,72	19,34	0,26	0,53	
3.	Blangkejeren	35,13	35,90	0,61	0,28	
4.	Putri Betung	24,00	31,41	0,51	0,71	
5.	Dabun Gelang	9,00	8,56	0,20	0,19	
6.	Blang Pegayon	15,56	30,84	0,14	0,50	
7.	Pining	12,98	19,61	0,12	0,46	
8.	Rikit Gaib	12,86	47,73	0,84	0,69	
9.	Pantan Cuaca	11,28	12,77	0,32	0,52	
10.	Terangun	14,00	30,86	0,20	0,88	
11.	Tripe Jaya	10,32	11,94	0,82	0,53	
		<b>2018</b>	<b>166,91</b>	<b>260,75</b>	<b>4,16</b>	<b>5,49</b>
<b>Jumlah</b>		<b>2017</b>	<b>163,63</b>	<b>255,61</b>	<b>4,34</b>	<b>5,52</b>
<i>Total</i>		<b>2016</b>	<b>327,24</b>	<b>511,20</b>	<b>7,92</b>	<b>5,40</b>
		<b>2015</b>	<b>327,24</b>	<b>511,20</b>	<b>7,92</b>	<b>5,40</b>

**Lanjutan Tabel**      **5.6.3**  
*Continued Table*

	1Kecamatan <i>Subdistrict</i>	Produksi Ikan Air Tawar <i>Freshwater Fish Production</i>	
		Belut <i>Belut</i>	Jurung <i>Jurung</i>
	(1)	(2)	(3)
1.	Kuta Panjang	0,29	0,03
2.	Blang Jerango	0,35	0,06
3.	Blangkejeren	1,01	0,05
4.	Putri Betung	0,68	0,13
5.	Dabun Gelang	0,27	0,10
6.	Blang Pegayon	0,45	0,02
7.	Pining	0,37	0,10
8.	Rikit Gaib	0,37	0,08
9.	Pantan Cuaca	0,33	0,09
10.	Terangun	0,41	0,07
11.	Tripe Jaya	0,31	0,08
	<b>2018</b>	<b>4,84</b>	<b>0,81</b>
	<b>Jumlah</b>	<b>2017</b>	<b>4,72</b>
	<i>Total</i>	<b>2016</b>	<b>4,68</b>
		<b>2015</b>	<b>4,68</b>

Sumber : Dinas Pangan dan Perikanan Kabupaten Gayo Lues

Source : Food and Fisheries ServicesOf Gayo Lues

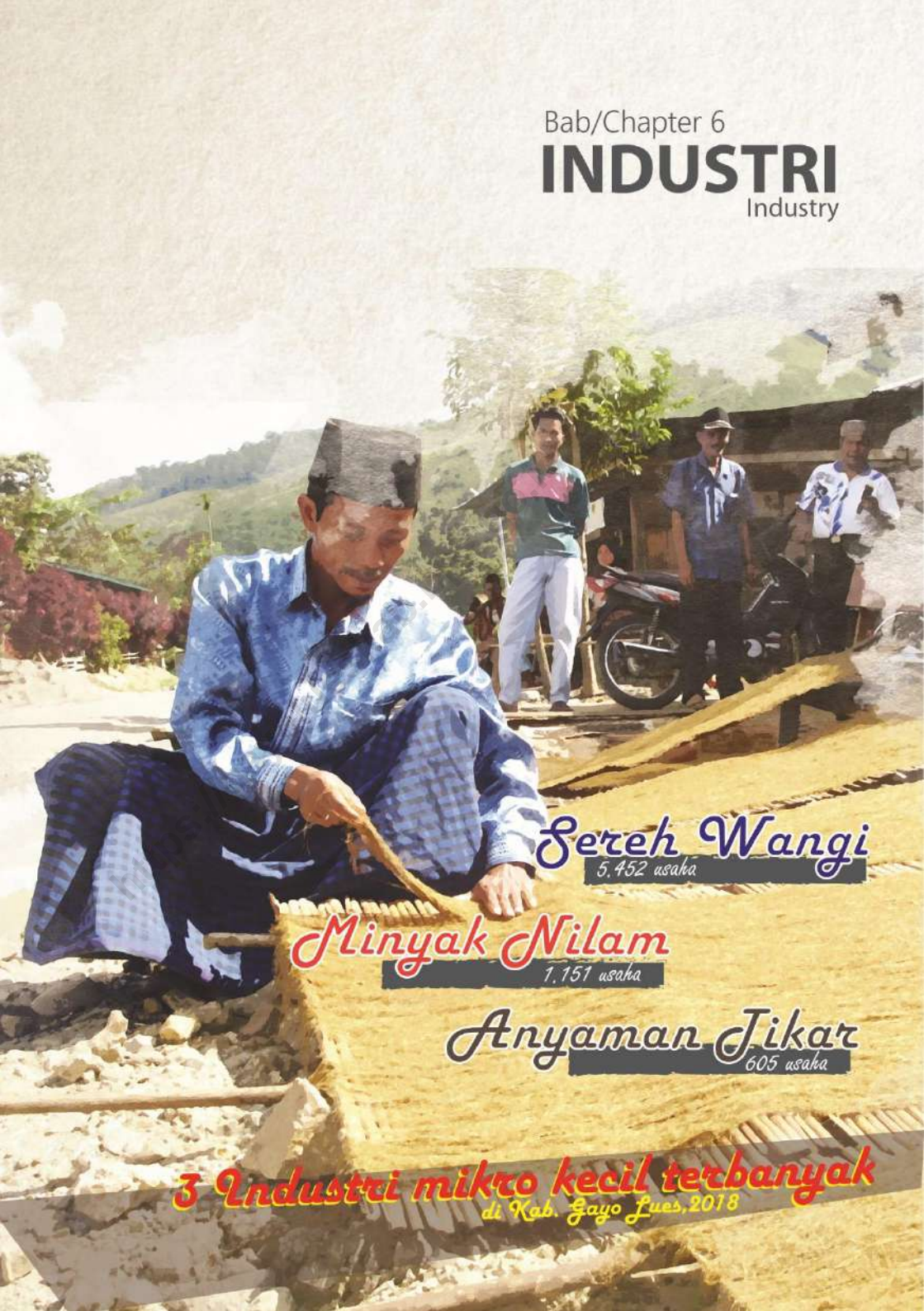




Bab/Chapter 6

# INDUSTRI

Industry



*Seroh Wangi*  
5.452 usaha

*Minyak Nilam*  
1.151 usaha

*Anyaman Jikar*  
605 usaha

**3 Industri mikro kecil terbanyak**  
di Kab. Gayo Lues, 2018



### Penjelasan Teknis

1. **Jaringan Tegangan Menengah (JTM)** berfungsi untuk menyalurkan tenaga listrik dari pembangkit atau gardu induk ke gardu distribusi.
2. **Jaringan Tegangan Rendah (JTR)** berfungsi untuk menyalurkan tenaga listrik dari gardu distribusi ke konsumen tegangan rendah.
3. **Daya tersambung** adalah besarnya daya yang disepakati oleh PLN dan pelanggan dalam Perjanjian Jual Beli Tenaga Listrik yang menjadi dasar perhitungan biaya beban.
4. **Pembangkit Listrik Tenaga Mikrohidro (PLTMH)** adalah pembangkit listrik skala kecil yang menggunakan tenaga air sebagai tenaga penggerak seperti saluran irigasi, sungai atau air terjun alam dengan cara memanfaatkan tinggi terjunan

### Technical Notes

1. **Medium Voltage Networks (MVN)** serves to distributes electricity fro generators or substations to distribution substations.
2. **Low Voltage Network (LVM)** serves to distribute electricity from the distribution substation to the consumer low voltage.
3. Power is connected to the amount of power agreed by PLN and customers in the Power Purchased Agreement which became the basis for calculating the cost burden.
4. **The microhydro poer plant (MHP)** is a small-scale power plants that use hydropower as its driving force such as irrigation canals, rivers or natural waterfall by utilizing high waterfall and the amount of water flow.

### 6. Industri

Pendapatan PLN Ranting Blangkejeren pada tahun 2018 sebesar Rp. 22.068.119.549,-. Hal ini sejalan dengan jumlah Kwh yang terjual sebesar 22.410.686, daya sambung terpasang 21.350.450 VA dengan 23.037 langganan terjual.

Industri Mikro Kecil yang paling dominan di Kab. Gayo Lues adalah Industri Minyak Sereh wangi 5.452, Minyak Nilam 1.151 dan Pembuatan tikar tradisonal 605 usaha.

### 6. Industry

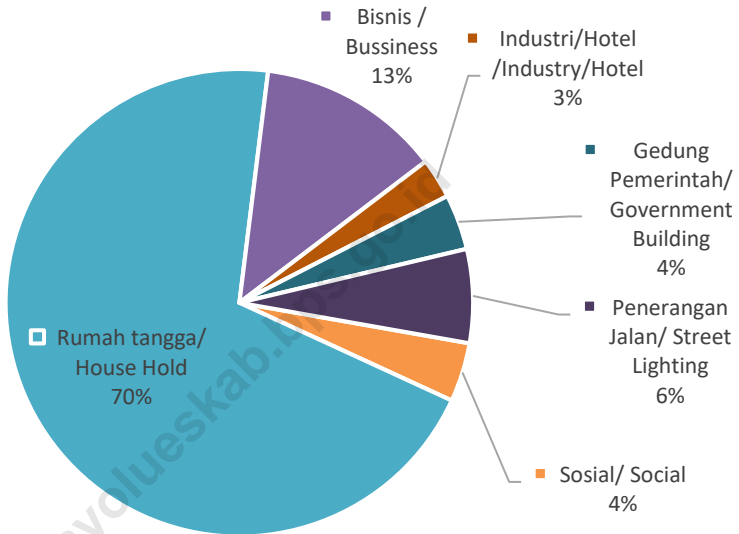
*Revenue of the PLN Blangkejeren in 2018 is Rp. 22,068,119,549,-. This is in line with the the number of Kwh sold amounted to 22,410,686connect power installed 21,350,450 VA and 23,037 of subscriptions sold .*

*Small Micro Industry dominant in the district Gayo Lues is Cympogon Nardus Oil 5.452, Patchouli Oil 1.151 and traditional pandan mat 223.*

**Gambar 6.1**  
*Figure*

**Kontribusi Sumber Pendapatan Menurut Golongan Pemakai Pada PT.(Persero) PLN Dikabupaten Gayo Lues , 2018**

*Earnings Contribution by The Applicator In PT.(Persero) PLN In Gayo Lues, 2018*

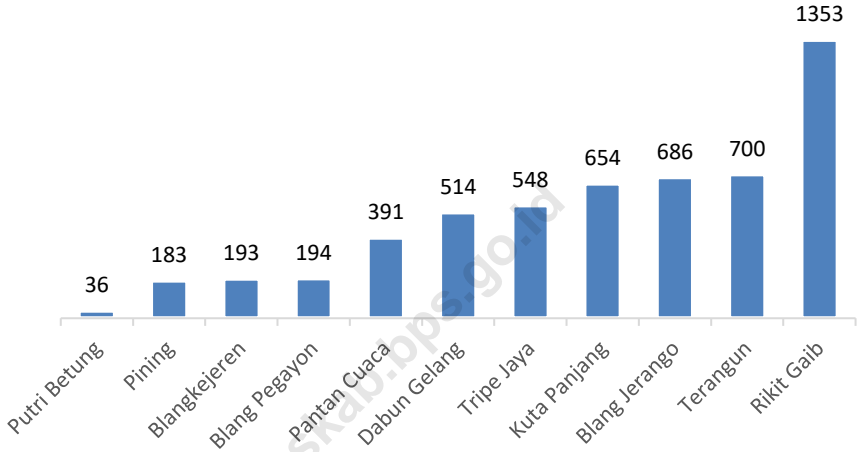


## INDUSTRY

**Gambar**  
*Figure* **6.2**

### Jumlah Industri Penyulingan Sereh Wangi Menurut Kecamatan, 2018

*The amount of Citronella Distillation Industry by Subdistrict, 2018*



## 6.1 LISTRIK/ELECTRICITY

**Tabel 6.1.1** **Perkembangan Penjualan Dan Penagihan Menurut Bulan Di PLN Ranting Blangkejeren , 2018**  
*Table Development Of Sale Pursuant And Billing by Month PLN Ranting Blangkejeren, 2018*

	<b>B u l a n</b> <i>Month</i>	<b>Penjualan (Rp)</b> <i>Sale (Rp)</i>	<b>Penagihan (Rp)</b> <i>(Billing)</i>
	(1)	(2)	(3)
1.	<b>Januari / January</b>	399 226 823	253 021 709
2.	<b>Februari / February</b>	375 065 944	263 782 904
3.	<b>Maret / March</b>	422 193 186	646 428 806
4.	<b>April / April</b>	416 200 224	323 076 806
5.	<b>M E I / May</b>	397 171 846	381 527 625
6.	<b>J U N I / June</b>	379 746 250	528 136 021
7.	<b>J U L I / July</b>	411 549 334	361 097 528
8.	<b>Agustus / Augustus</b>	414 752 320	394 075 701
9.	<b>September / September</b>	409 255 057	418 954 245
10.	<b>Oktober/ October</b>	439 691 690	406 853 018
11.	<b>November / November</b>	444 486 572	391 439 345
12.	<b>Desember / December</b>	419 860 270	474 849 216
	<b>2018</b>	<b>4 929 199 516</b>	<b>4 843 242 924</b>
	<b>Jumlah</b>	<b>2017</b>	<b>4 011 478 261</b>
	<b>Total</b>	<b>2016</b>	<b>6 766 671 178</b>
		<b>2015</b>	<b>6 766 671 178</b>

Sumber: PT PLN (Persero) Ranting Blangkejeren  
 Source :PT PLN (Persero) Branch Blangkejeren

Tabel 6.1.2  
Table

**Jumlah Daya Tersambung, Langganan, Kwh Terjual Dan Pendapatan Menurut Golongan Pemakai Pada PT.(Persero) PLN Dikabupaten Gayo Lues , 2018**  
*Total Force Connected, Subscription, Kwh Overhang And Earnings by The Applicator In PT.(Persero) PLN In Gayo Lues, 2018*

Golongan Pemakai <i>Consumer</i>	Daya Sambung (VA)/ <i>Energy Connected</i>	Jumlah Langganan Terjual (buah) <i>Costumer</i>	KWH Terjual <i>KWH Sold</i>	Jumlah Pendapatan (Rp) <i>Income (Rp)</i>
(1)	(2)	(3)	(4)	(5)
1. <b>Sosial /Social</b>	1 149 900	718	1 361 224	902 555 387
2. <b>Rumahtangga House Hold</b>	16 513 650	21 390	16 514 258	15 470 313 128
3. <b>Bisnis / Bussiness</b>	1 874 500	636	2 306 499	2 802 346 320
4. <b>Industri/Hotel industry/Hotel</b>	586 400	33	589 164	614 937 429
5. <b>Gedung Pemerintah Government Building</b>	861 300	199	664 462	847 273 080
6. <b>Penerangan Jalan Street Lighting</b>	364 700	61	975 079	1 430 694 205
<b>Jumlah</b>	<b>2018</b>	<b>2017</b>	<b>2016</b>	<b>2015</b>
<i>Total</i>	<b>21 350 450</b>	<b>19 455 150</b>	<b>16 256 100</b>	<b>16 256 100</b>
	<b>23 037</b>	<b>21 440</b>	<b>19 139</b>	<b>19 139</b>
	<b>22 410 686</b>	<b>1 916 113</b>	<b>1 837 572</b>	<b>1 837 572</b>
	<b>22 068 119 549</b>	<b>1 936 730 682</b>	<b>1 273 786 773</b>	<b>1 273 786 773</b>

Sumber: PT PLN (Persero) Ranting Blangkejeren  
Source :PT PLN (Persero) Branch Blangkejeren



**Tabel 6.1.3 Banyaknya PLMTH (Unit) Di Kabupaten Gayo Lues , 1998-2018**  
*Table Numbers of PLTMH In The District of Gayo Lues, 1998- 2018*

Tahun Anggaran <i>Fiscal Year</i>	Kecamatan/ <i>Subdistrict</i>					
	Putri betung	Pantan Cuaca	Blangjerango	Dabun Gelang	Pining	Tripejaya
(1)	(2)	(3)	(4)	(5)	(6)	(7)
2018	-	-	-	-	-	-
2017	-	-	-	-	-	-
2016	-	-	-	-	-	1
2015	1	-	-	-	-	1
2014	-	-	-	1	-	-
2013	2	-	-	-	-	-
2012	1	1	-	-	-	-
2011	1	-	-	-	-	-
2010	1	-	-	-	-	-
2009	-	-	1	-	1	-
2008	1	-	-	-	-	1
2007	1	-	-	-	-	-
2000	-	1	-	-	-	-
1998	-	-	-	-	-	1

Sumber : Dinas Perindustrian, Energi dan Sumber Daya Mineral Kabupaten Gayo Lues  
*Source: Department Industry, Energy and Natural Resource of Gayo Lues  
 Regency*

**Tabel 6.1.4 PLTMH Kabupaten Gayo Lues, 2018**  
*Table PLTMH district of Gayo Lues, 2018*

	<b>PLTMH</b>	<b>Tahun</b>	<b>Kapasitas Daya (KW)</b>	<b>Daya Mampu (KW)</b>
	<i>PLMTH</i>	<i>Years</i>	<i>Power Capacity</i>	<i>Power</i>
	(1)	(2)	(3)	(4)
1	PLTMH Rerebe I	1998	300	270
2	PLTMH Rerebe II	2008	250	220
3	PLTMH Badak Uken I	1992	-	-
4	PLTMH Badak Uken II	2014	60	45
5	PLTMH Ise-Ise	2000	20	18
6	PLTMH Jamur Gele I	2007	40	32
7	PLTMH Jamur Gele II	2015	80	72
8	PLTMH Aih Nuso	2008 & 2014	2 X 250	450
9	PLTMH Tingkem	2009	40	32
10	PLTMH Pepelah	2009	40	32
11	PLTMH Air Panas	2010	100	80
12	PLTMH Marpunge	2012	100	80
13	PLTMH AIH Selah	2012	150	120
14	PLTMH Kute Lengat	2011	100	80
15	PLTMH Waih Marpunge	2013	2 X 250	450
16	PLTMH Putri Betung (Aih Kais)	2013	200	180
17	PLTMH Aih Nengar I	2015	1000	900
18	PLTMH Aih Nengar II	2016	500	450

**Lanjutan Tabel**  
*Continued Table* **6.1.4**

	<b>PLTMH</b>	<b>Beban Puncak</b>	<b>JTM</b>	<b>JTR</b>	<b>Plg</b>	<b>Lokasi</b>
	<i>PLMTH</i>	<i>Peak Load</i>	<i>JTM</i>	<i>JTR</i>	<i>Plg</i>	<i>Location</i>
	(1)	(5)	(6)	(7)	(8)	(9)
1	PLTMH Rerebe I	270	20 KMS	25 KMS	1 298	Rerebe
2	PLTMH Rerebe II	220	-	-	-	Kec Tripe Jaya
3	PLTMH Badak Uken I	-	-	-	-	Badak Uken Kec. Dabun Gelang
4	PLTMH Badak Uken II	45	5 KMS	1 KMS	PLN	Badak Uken Kec. Dabun Gelang
5	PLTMH Ise-Ise	18	-	5 KMS	23	Ise - ise Kec. Pantan Cuaca
6	PLTMH Jamur Gele I	32	-	2 KMS	355	Jamur Gele Kec. Putri Betung
7	PLTMH Jamur Gele II	72	-	-	-	Jamur Gele Kec. Putri Betung
8	PLTMH Aih Nuso	450	20 KMS	15 KMS	1 205	Aih Nuso Kec. Putri Betung
9	PLTMH Tingkem	32	2 KMS	3 KMS	79	Tingkem Kec. Blangjerang
10	PLTMH Pepelah	32	-	2 KMS	80	Pepelah Kec. Pining
11	PLTMH Air Panas	80	2,5 KMS	5 KMS	289	Air Panas Kec. Putri Betung
12	PLTMH Marpunge	80	-	5 KMS	474	Marpunge Kec. Putri Betung

**Lanjutan Tabel**  
*Continued Table*

**6.1.4**

13	PLTMH Aih Selah	120	-	-	84	Pantan Cuaca Kec. Pantan Cuaca
14	PLTMH Kute Lengat	80	1,5 KMS	3 KMS	200	Kute Lengat Kec. Puteri Betung Waih
15	PLTMH Waih Marpunge	450	3,5 KMS	-	PLN	Marpunge Kec. Putri Betung
16	PLTMH Putri Betung (Aih Kais)	60	10 KMS	-	400	Putri Betung (Aih Kais) Kec. Putri Betung
17	PLTMH Aih Nengar I	900	1,5 KMS	-	PLN	Perlak Kec. Tripe Jaya
18	PLTMH Aih Nengar II	400	20 KMS	-	PLN	Perlak Kec. Tripe Jaya

Sumber : Dinas Perindustrian, Energi dan Sumber Daya Mineral Kabupaten Gayo Lues

Source: Department Industry, Energy and Natural Resource of Gayo Lues Regency

## 6. AIR MINUM/ WATER SUPPLY

**Tabel 6.2.1** Jumlah Pelanggan dan Air yang Disalurkan Menurut Pelanggan di Kabupaten Gayo Lues, 2018  
*Table 6.2.1 Number of Customer and Distributed Clean Water by Type of Customers in Gayo Lues Regency, 2018*

Pelanggan Customers	Pelanggan Customers	Air Disalurkan Distributed Water (m <sup>3</sup> )	Nilai/Value (rupiah)
(1)	(2)	(3)	(4)
Sosial/Social	39	15 421	19 326 950
Rumah Tangga/ Household	4 296	512 009	1 151 137 398
Instansi Pemerintah/ Government Institution	180	142 093	275 022 814
Niaga/Trade	12	3 696	8 881 584
Industri/Industry	-	-	-
Khusus/Exclusive	-	-	-
<b>Jumlah/Total</b>	<b>4 527</b>	<b>673 219</b>	<b>1 454 368 746</b>

Sumber : PDAM Blangkejeren Kabupaten Gayo Lues

Source : PDAM Blangkejeren Of Gayo Lues

**Banyaknya Air Minum Yang Di Produksi Dan Disalurkan Kepada Pelanggan Menurut Bulan Pada Perusahaan Daerah Air Minum (PDAM) Blangkejeren, 2018**

**Tabel 6.2.2** *Lots Of Production of Drinking Water And Delivered To Customers By Month in PDAM Blangkejeren, 2018*

	<b>Bulan</b> <i>Month</i>	<b>Distribusi Air</b> <i>Water Distributed</i> (m <sup>3</sup> )
	(1)	(2)
1	<b>Januari / January</b>	51 667
2	<b>Februari / February</b>	51 770
3	<b>Maret / March</b>	53 134
4	<b>April / April</b>	52 610
5	<b>Mei / May</b>	58 923
6	<b>Juni / June</b>	56 158
7	<b>Juli / July</b>	54 889
8	<b>Agustus / August</b>	64 003
9	<b>September / September</b>	55 111
10	<b>Oktober / Oktober</b>	58 271
11	<b>November / November</b>	57 811
12	<b>Desember / December</b>	55 872
	<b>2018</b>	<b>673 219</b>
<b>Jumlah</b>	<b>2017</b>	<b>563 847</b>
Total	<b>2016</b>	<b>486 900</b>
	<b>2015</b>	<b>405 706</b>

Sumber : PDAM Blangkejeren Kabupaten Gayo Lues

Source :PDAM Blangkejeren Of Gayo Lues

**Tabel 6.2.3**  
*Table*

**Banyaknya Pelanggan Air Minum Menurut Jenis Pelanggan Dan Unit Lokasi Pada Perusahaan Daerah Air Minum (PDAM) IKK Rikit Gaib Induk Blangkejeren Kabupaten Gayo Lues, 2018**

*Numbers Of Drinking Water Customers by Customers Type And unit locations in (PDAM) Blangkejeren IKK Rikit Gaib, 2018*

<b>Pelanggan Customers</b>	<b>Pelanggan Customers</b>	<b>Air Disalurkan Distributed Water (m<sup>3</sup>)</b>	<b>Nilai/Value (rupiah)</b>
(1)	(2)	(3)	(4)
Sosial/Social	3	841	1 500 000
Rumah Tangga/ Household	345	46 820	76 460 700
Instansi Pemerintah/ Government Institution	9	1 807	3 178 000
Niaga/Trade	1	120	180 000
Industri/Industry	-	-	-
Khusus/Exclusive	-	-	-
<b>Jumlah/Total</b>	<b>358</b>	<b>49 588</b>	<b>81 318 700</b>

Sumber : PDAM Blangkejeren Kabupaten Gayo Lues

Source : PDAM Blangkejeren Of Gayo Lues

**Banyaknya Air Minum Yang Di Produksi Dan Disalurkan Kepada Pelanggan Menurut Bulan Pada Perusahaan Daerah Air Minum (PDAM) IKK Rikit Gaib Induk Blangkejeren, 2018**

**Tabel 6.2.4**  
*Table*

*Lots Of Production of Drinking Water And Delivered To Customers By Month in PDAM Blangkejeren IKK Rikit Gaib, 2018*

	<b>Bulan</b> <i>Month</i>	<b>Distribusi Air</b> <i>Water Distributed(m<sup>3</sup>)</i>
	(1)	(2)
1	<b>Januari / January</b>	3 617
2	<b>Februari /February</b>	3 893
3	<b>Maret /March</b>	3 694
4	<b>April /April</b>	3 708
5	<b>Mei /May</b>	3 109
6	<b>Juni /June</b>	3 886
7	<b>Juli /July</b>	3 959
8	<b>Agustus /August</b>	3 906
9	<b>September /September</b>	3 917
10	<b>Oktober / Oktober</b>	5 367
11	<b>November / November</b>	4 957
12	<b>Desember / December</b>	5 575
	<b>2018</b>	<b>49 588</b>
	<b>2017</b>	<b>41 929</b>
	<b>2016</b>	<b>19 349</b>
	<b>2015</b>	<b>112 933</b>
	<b>Jumlah</b> <i>Total</i>	

Sumber : PDAM Blangkejeren Kabupaten Gayo Lues

Source :PDAM Blangkejeren Of Gayo Lues



**Tabel 6.2.5** Banyaknya Pelanggan Air Minum Menurut Jenis Pelanggan Dan Unit Lokasi Pada Perusahaan Daerah Air Minum (PDAM) IKK Sangir Induk Blangkejeren Kabupaten Gayo Lues, 2018  
*Table Numbers Of Drinking Water Customers by Customers Type And unit locations in (PDAM) Blangkejeren IKK Sangir, 2018*

Pelanggan Customers	Pelanggan Customers	Air Disalurkan Distributed Water (m <sup>3</sup> )	Nilai/Value (rupiah)
(1)	(2)	(3)	(4)
Sosial/Social	-	-	-
Rumah Tangga/ Household	133	34 664	53 058 000
Instansi Pemerintah/ Government Institution	14	20 323	29 491 800
Niaga/Trade	-	-	-
Industri/Industry	-	-	-
Khusus/Exclusive	-	-	-
<b>Jumlah/Total</b>	<b>147</b>	<b>54 987</b>	<b>82 549 800</b>

Sumber : PDAM Blangkejeren Kabupaten Gayo Lues  
 Source :PDAM Blangkejeren Of Gayo Lues

**Banyaknya Air Minum Yang Di Produksi Dan Disalurkan Kepada Pelanggan Menurut Bulan Pada Perusahaan Daerah Air Minum (PDAM) IKK Sangir Induk Blangkejeren , 2018**

**Tabel 6.2.6**  
Table

*Lots Of Production of Drinking Water And Delivered To Customers By Month in PDAM Blangkejeren IKK Sangir, 2018*

	<b>Bulan</b> <i>Month</i>	<b>Distribusi Air</b> <i>Water Distributed(m<sup>3</sup>)</i>
	(1)	(2)
1	<b>Januari / January</b>	4 643
2	<b>Februari /February</b>	4 679
3	<b>Maret /March</b>	4 550
4	<b>April /April</b>	4 446
5	<b>Mei /May</b>	4 591
6	<b>Juni /June</b>	4 487
7	<b>Juli /July</b>	4 570
8	<b>Agustus /August</b>	4 601
9	<b>September /September</b>	4 620
10	<b>Oktober / Oktober</b>	4 612
11	<b>November / November</b>	4 607
12	<b>Desember / December</b>	4 581
		<b>2018</b>
	<b>Jumlah</b>	<b>54 987</b>
	<b>Total</b>	<b>2017</b>
		<b>28 829</b>
		<b>2016</b>
		<b>31 956</b>
		<b>2015</b>
		<b>31 809</b>

Sumber : PDAM Blangkejeren Kabupaten Gayo Lues

Source :PDAM Blangkejeren Of Gayo Lues

**Tabel 6.2.7** Banyaknya Pelanggan Air Minum Menurut Jenis Pelanggan Dan Unit Lokasi Pada Perusahaan Daerah Air Minum (PDAM) IKK Kuta Panjang Induk Blangkejeren Kabupaten Gayo Lues , 2018  
*Table Numbers Of Drinking Water Customers by Customers Type And unit locations in (PDAM) Blangkejeren IKK Kuta Panjang, 2018*

Pelanggan Customers	Pelanggan Customers	Air Disalurkan Distributed Water (m <sup>3</sup> )	Nilai/Value (rupiah)
(1)	(2)	(3)	(4)
Sosial/Social	-	-	-
Rumah Tangga/ Household	519	88 640	134 774 600
Instansi Pemerintah/ Government Institution	16	9 785	19 689 600
Niaga/Trade	-	-	-
Industri/Industry	-	-	-
Khusus/Exclusive	-	-	-
<b>Jumlah/Total</b>	<b>535</b>	<b>98 425</b>	<b>154 464 200</b>

Sumber : PDAM Blangkejeren Kabupaten Gayo Lues  
 Source :PDAM Blangkejeren Of Gayo Lues

**Tabel 6.2.8** Banyaknya Air Minum Yang Di Produksi Dan Disalurkan Kepada Pelanggan Menurut Bulan Pada Perusahaan Daerah Air Minum (PDAM) IKK Kuta Panjang Induk Blangkejeren, 2018  
*Lots Of Production of Drinking Water And Delivered To Customers By Month in PDAM Blangkejeren IKK Kuta Panjang, 2018*

	Bulan Month	Distribusi Air Water Distributed(m <sup>3</sup> )
	(1)	(2)
1	Januari / January	7 157
2	Februari / February	7 438
3	Maret / March	8 251
4	April / April	8 090
5	Mei / May	7 585
6	Juni / June	6 777
7	Juli / July	8 406
8	Agustus / August	8 272
9	September / September	9 202
10	Oktober / Oktober	9 309
11	November / November	8 774
12	Desember / December	9 096
	<b>2018</b>	<b>98 425</b>
	<b>2017</b>	<b>68 391</b>
	<b>2016</b>	<b>49 190</b>
	<b>2015</b>	<b>60 292</b>

Sumber : PDAM Blangkejeren Kabupaten Gayo Lues

Source :PDAM Blangkejeren Of Gayo Lues

**Tabel 6.2.9 Jumlah Pelanggan PDAM Tirta Sejuk, 2018**  
*Table Number of Customer PDAM Tirta Sejuk, 2018*

	<b>Kecamatan</b> <i>Subdistrict</i>	<b>Aktif</b> <i>Active</i>	<b>Non Aktif</b> <i>Non-Active</i>	<b>Jumlah</b> <i>Total</i>
	(1)	(2)	(3)	(4)
1	BLANGKEJEREN	2 822	665	3 487
2	KUTA PANJANG	513	22	535
3	RIKIT GAIB	327	9	336
4	SANGIR	144	3	147
<b>JUMLAH/ Total</b>		<b>3 806</b>	<b>699</b>	<b>4 505</b>

Sumber : PDAM Blangkejeren Kabupaten Gayo Lues

Source : PDAM Blangkejeren Of Gayo Lues

**Tabel 6.2.10** **Nama Intake, Kapasitas, Lokasi Dan Tahun Pembuatan di PDAM Tirta Sejuk Kabupaten Gayo Lues, 2018**  
*Name Inteke, Capacity, Location And Year of Manufacture PDAM Tirta Sejuk Gayo Lues, 2018*

<b>Nama Intake</b> <i>Intake Name's</i>	<b>Kapasitas Produksi</b> <i>L/Dt</i> <i>Product Capacity</i> <i>L/Dt</i>	<b>Lokasi</b> <i>Location</i>	<b>Instalasi Pengolahan Air</b> <i>Water Treatment Plant</i>	<b>Tahun Pembuatan</b> <i>Year of Manufacture</i>	<b>Keterangan</b> <i>Information</i>
(1)	(2)	(3)	(4)	(5)	(6)
1 Waih Sejuk	20L/dt	kec. blangkejeren	<b>Ada/ Bagus/ Available/Ok</b>	2007	<b>sudah beroperasi/ Ready Operate</b>
2 waih sekat	20L/dt	kec. Blangpegayon	<b>Ada/ Bagus/ Mata Air Available/Ok</b>	2008	<b>sudah beroperasi/ Ready Operate</b>
3 waih reko	10L/dt	kec. dabun gelang	<b>Ada/ Bagus/ Available/Ok</b>	2006	<b>sudah beroperasi/ Ready Operate</b>
4 blang tampar	10L/dt	kec. rikit gaib	<b>ada/ Rusak/ Available/ Broken</b>	--	<b>sudah beroperasi/ Ready Operate</b>
5 mata air buah seri	5L/dt	kec. blangjerango	<b>bronc Ada/ Bagus/ Available/Ok</b>	--	<b>sudah beroperasi/ Ready Operate</b>
6 kedah	10L/dt	kec. blangjerango	<b>Ada/ Bagus/ Available/Ok</b>	2012	<b>belum beroperasi/ no operate</b>
7 pucuk padang	10L/dt	kec. terangun	<b>Ada/ Bagus/ Available/Ok</b>	2012	<b>belum beroperasi/ no operate</b>
8 Aih Peseng	20L/dt	Kec. Rikit Gaib	<b>Ada/bagus</b>	2015	<b>Sudah Beroperasi</b>

Sumber : PDAM Blangkejeren Kabupaten Gayo Lues  
 Source :PDAM Blangkejeren Of Gayo Lues

6.3. INDUSTRI/ *INDUSTRI*

**Tabel 6.3.1** Jumlah Industri Mikro Dan Kecil Menurut Kecamatan Kabupaten Gayo Lues, 2018  
*Table Number of Micro Industry by Subdistrict In Gayo Lues, 2018*

Kecamatan <i>Subdistrict</i>	Jumlah Industri/ <i>Total Industry</i>					
	Tikar	Penggilingan Padi	Sapu Ijuk	Anyaman Bambu	Pengolahan Kopi	
	<i>mat</i>	<i>rice mill</i>	<i>broom fibers</i>	<i>woven bamboo</i>	<i>coffee processing</i>	
(1)	(2)	(3)	(4)	(5)	(6)	
1 Kuta Panjang	89	16	3	1	10	
2 Blang Jerango	57	9	1	-	13	
3 Blangkejeren	11	28	15	10	19	
4 Putri Betung	17	1	-	5	7	
5 Dabun Gelang	261	10	-	-	2	
6 Blang Pegayon	35	11	2	2	17	
7 Pining	-	-	-	-	16	
8 Rikit Gaib	54	29	-	-	16	
9 Pantan Cuaca	-	9	1	-	69	
10 Terangun	45	3	-	-	13	
11 Tripe Jaya	36	9	-	-	7	
	<b>2018</b>	<b>605</b>	<b>125</b>	<b>22</b>	<b>18</b>	<b>189</b>
<b>Jumlah</b>	<b>2017</b>	<b>554</b>	<b>118</b>	<b>21</b>	<b>7</b>	<b>170</b>
<i>Total</i>	<b>2016</b>	<b>629</b>	<b>104</b>	<b>21</b>	<b>4</b>	<b>38</b>
	<b>2015</b>	<b>734</b>	<b>106</b>	<b>21</b>	<b>-</b>	<b>934</b>

# INDUSTRY

**Lanjutan Tabel**  
*Continued Table*

**6.3.1**

		Jumlah Industri/ <i>Total Industry</i>				
		Keripik Pisang <i>Banana Chips</i>	Kue Basah <i>cake</i>	Tahu/ Tempe <i>tofu and tempe</i>	Pengolahan Tebu <i>sugarcane processing</i>	Pengolahan Kacang Tanah <i>peanut processing</i>
Kecamatan <i>Subdistrict</i>	(1)	(2)	(3)	(4)	(5)	(6)
1 Kuta Panjang		2	13	1	-	-
2 Blang Jerango		-	-	-	-	-
3 Blangkejeren		4	19	5	-	3
4 Putri Betung		26	28	-	-	-
5 Dabun Gelang		-	1	-	-	-
6 Blang Pegayon		1	-	-	32	-
7 Pining		-	-	1	-	1
8 Rikit Gaib		-	12	-	-	-
9 Pantan Cuaca		-	-	-	-	-
10 Terangun		-	8	-	-	-
11 Tripe Jaya		-	3	-	-	-
	<b>2018</b>	<b>33</b>	<b>84</b>	<b>7</b>	<b>32</b>	<b>4</b>
<b>Jumlah</b>	<b>2017</b>	<b>26</b>	<b>53</b>	<b>5</b>	<b>30</b>	<b>3</b>
<i>Total</i>	<b>2016</b>	<b>56</b>	<b>68</b>	<b>11</b>	<b>31</b>	<b>1</b>
	<b>2015</b>	<b>30</b>	<b>65</b>	<b>9</b>	<b>36</b>	<b>1</b>



**Lanjutan Tabel**  
*Continued Table* **6.3.1**

Kecamatan <i>Subdistrict</i>	Jumlah Industri/ <i>Total Industry</i>					
	Kue Kering <i>pastries</i>	Es Batu <i>ice</i>	Pembuatan Mie <i>noodle</i>	Pande Besi <i>iron craftsman</i>	Perajin Perak <i>silver craftsman</i>	
(1)	(2)	(3)	(4)	(5)	(6)	
1 Kuta Panjang	17	2	2	1	8	
2 Blang Jerango	1	-	-	-	-	
3 Blangkejeren	24	4	3	-	-	
4 Putri Betung	-	1	-	4	-	
5 Dabun Gelang	2	-	-	22	-	
6 Blang Pegayon	-	-	-	-	-	
7 Pining	-	-	-	-	-	
8 Rikit Gaib	9	2	-	2	-	
9 Pantan Cuaca	-	-	-	-	-	
10 Terangun	8	1	-	3	-	
11 Tripe Jaya	3	1	-	1	-	
<b>2018</b>	<b>64</b>	<b>11</b>	<b>5</b>	<b>33</b>	<b>8</b>	
<b>Jumlah</b>	<b>2017</b>	<b>53</b>	<b>11</b>	<b>5</b>	<b>28</b>	<b>6</b>
<i>Total</i>	<b>2016</b>	-	-	<b>7</b>	<b>29</b>	<b>5</b>
	<b>2015</b>	<b>6</b>	<b>12</b>	<b>3</b>	<b>25</b>	<b>2</b>

# INDUSTRY

**Lanjutan Tabel**  
*Continued Table*

**6.3.1**

Kecamatan <i>Subdistrict</i>	Jumlah Industri/ <i>Total Industry</i>					
	Gula Merah <i>Brown sugar</i>	Batu Bata <i>Brick</i>	Penjahit <i>Tailors</i>	Minyak Serewangi <i>Citronella oil</i>	Minyak Nilam <i>Patchouli oil</i>	
(1)	(2)	(3)	(4)	(5)	(6)	
1 Kuta Panjang	25	-	225	654	2	
2 Blang Jerango	11	-	29	686	-	
3 Blangkejeren	1	62	68	193	-	
4 Putri Betung	7	-	6	36	18	
5 Dabun Gelang	67	13	11	514	2	
6 Blang Pegayon	34	1	13	194	8	
7 Pining	31	-	9	183	44	
8 Rikit Gaib	25	-	21	1353	587	
9 Pantan Cuaca	7	-	14	391	-	
10 Terangun	2	-	14	700	246	
11 Tripe Jaya	13	-	9	548	244	
<b>Jumlah</b>	<b>2018</b>	<b>223</b>	<b>76</b>	<b>419</b>	<b>5 452</b>	<b>1 151</b>
<i>Total</i>	<b>2017</b>	<b>220</b>	<b>76</b>	<b>409</b>	<b>5449</b>	<b>565</b>
	<b>2016</b>	<b>213</b>	<b>96</b>	<b>157</b>	<b>2 612</b>	<b>50</b>
	<b>2015</b>	<b>282</b>	<b>57</b>	<b>141</b>	<b>2 941</b>	<b>45</b>

Sumber : Dinas Perindustrian Kabupaten Gayo Lues  
*Source: Department of Industry Gayo Lues Regency*

Tabel  
Table

6.3.2

**Jumlah Industri Jasa Menurut Jenis Industri Di Kabupaten  
Gayo Lues, 2018***Number of Service Industry by Type Industry and  
Subdistrict in Gayo Lues, 2018*

Kecamatan Subdistrict	Jumlah Industri Jasa/ Total of Service Industry					
	Pangkas Rambut Barbers	Jaring Nets	Anyaman Rotan Rattan	Bengkel Roda 2 Motor-cycle Workshop	Bengkel Las Las workshop	
(1)	(2)	(3)	(4)	(5)	(6)	
1 Kuta Panjang	4	4	-	12	6	
2 Blang Jerango	1	8	3	-	9	
3 Blangkejeren	18	-	-	36	20	
4 Putri Betung	1	8	-	3	-	
5 Dabun Gelang	3	11	-	6	1	
6 Blang Pegayon	2	2	-	7	2	
7 Pining	5	7	-	3	-	
8 Rikit Gaib	8	12	-	24	4	
9 Pantan Cuaca	2	-	-	5	3	
10 Terangun	5	-	-	13	2	
11 Tripe Jaya	4	12	-	11	-	
<b>Jumlah</b>	<b>2018</b>	<b>53</b>	<b>64</b>	<b>3</b>	<b>120</b>	<b>47</b>
<i>Total</i>	<b>2017</b>	<b>52</b>	<b>57</b>	<b>3</b>	<b>62</b>	<b>41</b>
	<b>2016</b>	<b>58</b>	<b>12</b>	<b>7</b>	<b>86</b>	<b>44</b>
	<b>2015</b>	<b>46</b>	<b>10</b>	<b>-</b>	<b>94</b>	<b>32</b>

# INDUSTRY

**Lanjutan Tabel**      **6.3.2**  
*Continued Table*

		<b>Jumlah Industri Jasa</b> <i>Total of Service Industry</i>			
<b>Kecamatan</b> <i>Subdistrict</i>	<b>(1)</b>	<b>Door</b> <i>Door</i>	<b>Tempel</b> <i>workshop</i>	<b>Reparasi</b> <i>Electronic</i>	<b>Bengkel</b> <i>Car</i>
		<i>Smeer</i>	<i>wheel</i>	<i>Reparation</i>	<i>Workshop</i>
		<b>(2)</b>	<b>(3)</b>	<b>(4)</b>	<b>(5)</b>
1	Kuta Panjang	2	2	2	13
2	Blang Jerango	3	5	5	9
3	Blangkejeren	42	36	10	24
4	Putri Betung	2	4	3	2
5	Dabun Gelang	1	6	-	-
6	Blang Pegayon	6	14	-	-
7	Pining	-	11	-	1
8	Rikit Gaib	4	19	-	2
9	Pantan Cuaca	2	-	-	-
10	Terangun	5	13	1	3
11	Tripe Jaya	2	11	-	1
<b>2018</b>		69	121	16	55
<b>2017</b>		69	121	16	55
<b>2016</b>		43	107	32	54
<b>2015</b>		50	75	11	75
<b>Jumlah</b> <i>Total</i>					

Sumber : Dinas Perindustrian Kabupaten Gayo Lues  
 Source: Department of Industry Gayo Lues Regency

Tabel  
Table

6.3.3

**Banyaknya Penggilingan Padi Yang Memiliki Izin (Masih Aktif) Dari Kantor Perizinan Satu Pintu Satu Atap Di Gayo Lues 2014-2018**

*Rice Milling That Many Have Permission (Activated) Licensing Office Of The Door One Roof In Gayo Lues 2014-2018*

Kecamatan Subdistrict	2014	2015	2016	2017	2018
(1)	(2)	(3)	(4)	(5)	(6)
1. Kuta Panjang	1	1	-	-	-
2. Blang Jerango	-	1	1	1	-
3. Blangkejeren	-	2	-	-	1
4. Putri Betung	-	-	-	-	-
5. Dabun Gelang	-	1	-	1	-
6. Blang Pegayon	-	-	-	1	1
7. Pining	-	-	-	-	-
8. Rikit Gaib	-	-	-	-	-
9. Pantan Cuaca	-	-	-	-	-
10. Terangun	-	-	-	-	-
11. Tripe Jaya	-	-	-	-	-
<b>Jumlah/Total</b>	<b>1</b>	<b>5</b>	<b>1</b>	<b>3</b>	<b>2</b>

Sumber : Dinas Penanaman Modal dan Pelayanan Terpadu Satu Pintu Kabupaten Gayo Lues

Source: Department Of Capital Investment and One stop Services of Gayo Lues

**6.4. PERTAMBANGAN/ MINING**

**Tabel 6.4.1** **Banyaknya Perusahaan Pertambangan Bahan Galian C Pemegang SIPD Dirinci Menurut Jenis Bahan Galian Dan Luas Lokasi Penambangan, 2018**  
*Number Of Mining Company C Holder SIPD Minerals Specified According Mineral Type And Location Of Mining Area, 2018*

Jenis Bahan Galian <i>Type Minerals</i>	Banyaknya Perusahaan <i>Number of Company</i>
(1)	(2)
1. <b>Batu Gunung/ Mountain Stone</b>	-
2. <b>Sirtu/ Sirtu</b>	2
<b>Jumlah</b>	<b>2</b>
<i>Total</i>	<b>4</b>
<b>2017</b>	<b>4</b>
<b>2016</b>	<b>4</b>
<b>2015</b>	<b>4</b>

Sumber : Dinas Perindustrian Kabupaten Gayo Lues  
*Source: Department of Industry Gayo Lues Regency*

**Tabel 6.4.2 Luas Pengusahaan Penambangan Bahan Galian C Menurut Luas Penambangan, Ketebalan Dan Cadangan Terindikasi, 2018**  
*Table Mineral Mining Area Business C By Mining Area And Thickness Indicated Resource, 2018*

Jenis Bahan Galian <i>Type Minerals</i>	Cadangan Terindikasi (Ton)/ <i>Indicated Reserve (Ton)</i>
(1)	(2)
1. <b>Batu gamping/ limestone</b>	7 000 000
2. <b>Batu kapur/ limestone</b>	7 000 000
3. <b>Andesit/Basalt/ Andesite / Basalt</b>	53 000 000
4. <b>Lempung/serpilh/ Clay / shale</b>	7 000 000
5. <b>Marmar/ marble</b>	2 800 000
6. <b>Sirtu/Sirtu</b>	Di setiap kecamatan
7. <b>Batu Gunung/ stone Mountain</b>	5 400 000

Sumber : Dinas Perindustrian Kabupaten Gayo Lues

Source: Department of Industry Gayo Lues Regency

**Tabel 6.4.3**  
*Table*

**Perkiraan Potensi Jenis Bahan Galian C Menurut Luas Dan Cadangan Terindikasi di Setiap Kecamatan Di Kabupaten Gayo Lues , 2018**

*Estimated Potential Type C Minerals by The Indicated Resources in the subdistrict In Gayo Lues, 2018*

<b>Kecamatan</b> <i>Subdistrict</i>	<b>Batu Gamping/ Batu Kapur (Ton)</b> <i>limestone</i>	<b>Marmer</b> <i>Marble</i>	<b>Lempung/ Serpilh</b> <i>Clay / shale</i>	<b>Andesit/ Basalt</b> <i>Andesite / Basalt</i>
(1)	(2)	(3)	(4)	(5)
1. Kuta Panjang	-	-	2 000 000	-
2. Blang Jerango	-	-	-	-
3. Blangkejeren	-	1 000 000	1.000 000	-
4. Putri Betung	2 800 000	-	-	-
5. Dabun Gelang	-	-	-	-
6. Blang Pegayon	-	-	-	-
7. Pining	-	2 800 000	-	-
8. Rikit Gaib	2 600 000	-	-	-
9. Pantan Cuaca	-	-	-	-
10. Terangun	-	-	-	53 000 000
11. Tripe Jaya	-	-	-	-
<b>Jumlah/ Total</b>	5 400 000	3 800 000	3 000 000	53 000 000



**Lanjutan Tabel**      **6.4.3**  
*Continued Table*

	<b>Kecamatan</b> <i>Subdistrict</i>	<b>Sirtu</b> <i>Sirtu</i>	<b>Feldfar</b> <i>Feldfar</i>	<b>Mika</b> <i>Mika</i>
	(1)	(2)	(4)	(5)
1.	Kuta Panjang	tereka	-	-
2.	Blang Jerango	tereka	-	-
3.	Blangkejeren	tereka	3 000 000	-
4.	Putri Betung	tereka	-	-
5.	Dabun Gelang	tereka	270 000	-
6.	Blang Pegayon	tereka	-	18 000 000
7.	Pining	tereka	-	-
8.	Rikit Gaib	tereka	660 360 000	-
9.	Pantan Cuaca	tereka	-	-
10.	Terangun	tereka	-	-
11.	Tripe Jaya	tereka	-	-
	<b>Jumlah/ Total</b>		<b>663 630 000</b>	<b>18 000 000</b>

Sumber : Dinas Perindustrian Kabupaten Gayo Lues

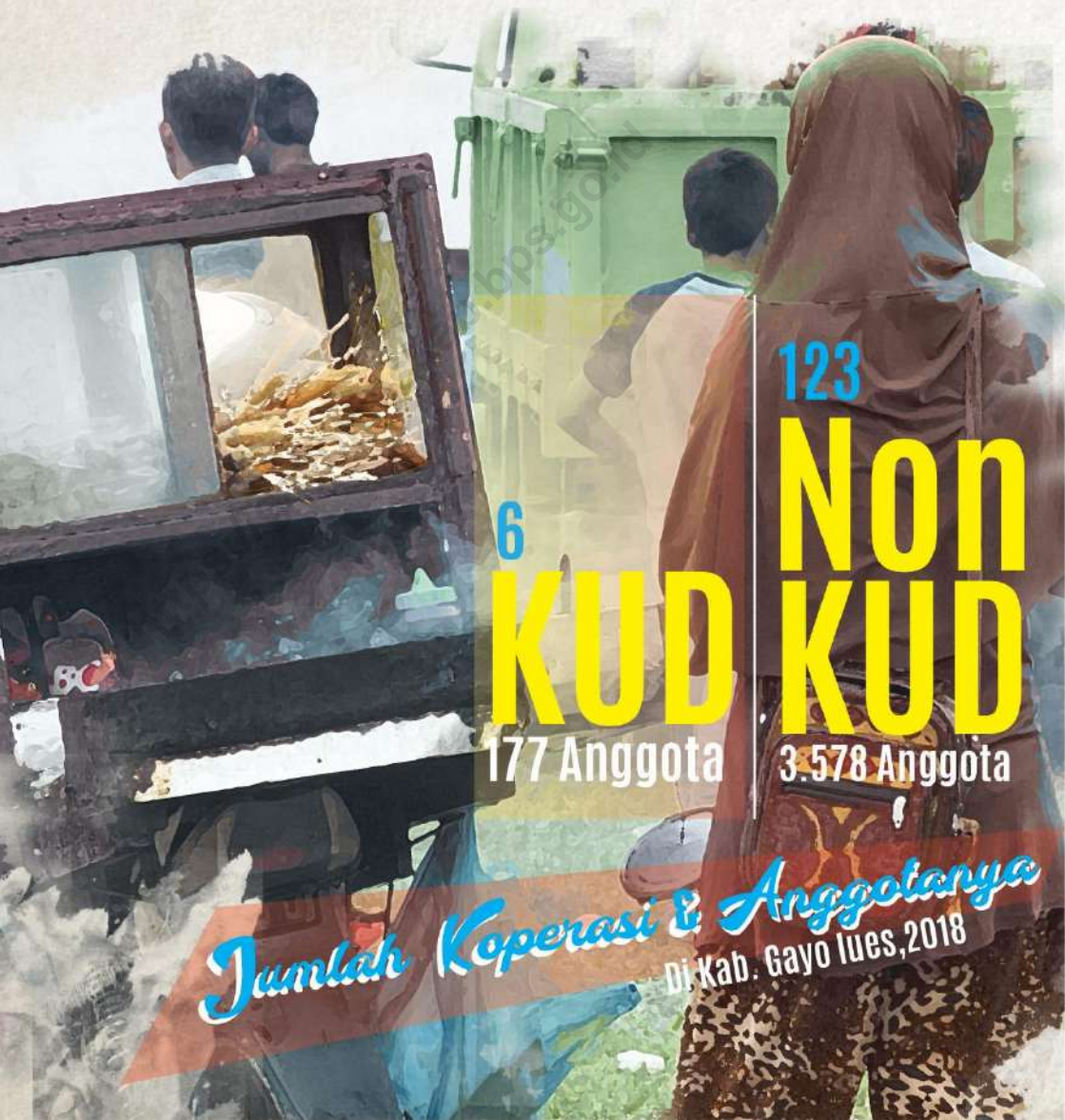
Source: Department of Industry Gayo Lues Regency



Bab/Chapter 7

# PERDAGANGAN & KOPERASI

Trade & Cooperation



6

**KUD**

177 Anggota

123

**Non  
KUD**

3.578 Anggota

*Jumlah Koperasi & Anggotanya*  
di Kab. Gayo lues, 2018



## Penjelasan Teknis

1. **Persekutuan komanditer (*commanditatie vennootschap* atau CV)** adalah suatu persekutuan yang didirikan oleh seseorang atau beberapa orang yang mempercayakan uang atau barang kepada seseorang atau beberapa orang yang menjalankan perusahaan dan bertindak sebagai pemimpin.
2. **Perseroan Terbatas (PT)** adalah suatu badan hukum untuk menjalankan usaha yang memiliki modal terdiri dari saham-saham. Karena modalnya terdiri dari saham-saham yang dapat diperjual belikan, perubahan kepemilikan perusahaan dapat dilakukan tanpa membubarkan perusahaan.
3. **Firma** adalah suatu bentuk persekutuan bisnis yang terdiri dari dua orang atau lebih dengan nama bersama yang tanggung jawabnya terbagi rata tidak terbatas pada setiap pemiliknya.

## Technical Notes

1. *commanditatie vennootschap or CV is an alliance founded by a person or persons who entrusted money or goods to a person or persons who run the company and act as a leader.*
2. *Limited Liability Company (PT) is a legal entity to run a business that consist of capital stocks. Because capital consist of stock tha can be bought and sold, changes in corporate ownership can be done without having to dissolve the company.*
3. *Firm is a partnershi form of business that consist of two or more people with the name shared evenly split responsibilities are not limited to its owner.*

## TRADE AND COOPERATION

### 7. PERDAGANGAN DAN KOPERASI

Jumlah Surat Izin Usaha Perdagangan (SIUP) yang dikeluarkan oleh KP2TSP kabupaten Gayo Lues pada tahun 2018 sebanyak 372 izin.

Untuk jumlah IMB yang dikeluarkan pada tahun 2018 ada sebanyak 11 izin, sama dengan tahun 2017 yang berjumlah 11.

### 7. Trading and Cooperation

*Number of business license (SIUP) issued by KP2TSP Gayo Lues Regency in 2018 are 372 licences.*

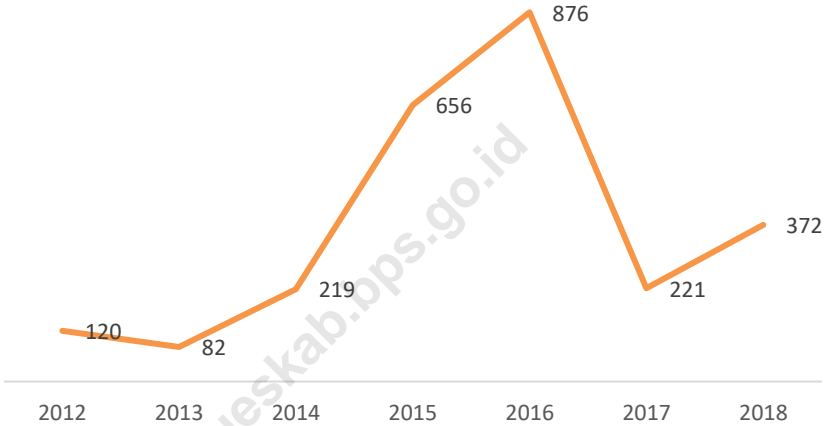
*For the amount of building permitt in Gayo Lues, in 2018 there were 11 permits same as 2017, amounting to 11 permits.*

<https://gayolueskab.bps.go.id>

**Gambar 7.1**  
*Figure*

**Perbandingan Jumlah Surat Izin Usaha Perdagangan (SIUP) Yang Dikeluarkan Oleh KP2TSP Kabupaten Gayo Lues, 2012 – 2018**

*Comparison Number Of Permits And Business Trade (Original) Issued By KP2TSP In Gayo Lues, 2012 – 2018*

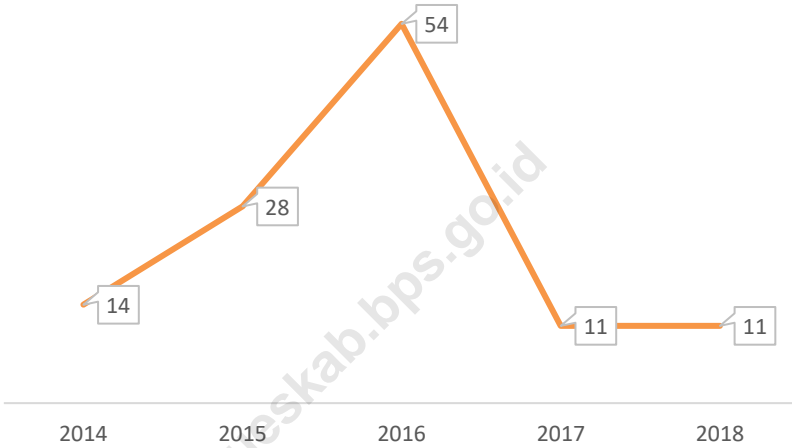


## TRADE AND COOPERATION

**Gambar 7.2**  
Figure

**Jumlah Izin Mendirikan Bangunan (IMB) Yang Dikeluarkan Oleh Kantor Pelayanan Perizinan Terpadu Satu Pintu Kabupaten Gayo Lues, 2014-2018**

*Number Of Building Permit By Kantor Pelayanan Perizinan Terpadu Satu Pintu In Gayo Lues, 2014-2018*





**7.2 PERDAGANGAN/TRADING**

**Banyaknya Penyaluran/Penjualan Beras Pada Perum Bulog Subdrive Kutacane Untuk Kabupaten Gayo Lues Menurut Bulan (Kg), 2018**

**Tabel 7.1.1**  
*Table*

*Number Distribution / Sales On Rice Perum Bulog Subdrive Kutacane For The District Gayo Lues by Months(Kg), 2018*

<b>B U L A N</b> <i>Month</i>	<b>OPM/RTM/RASKIN</b> <i>Rice for the poor</i>	<b>Lembaga Pemasyarakatan (Rutan)</b> <i>Prison</i>	<b>Bantuan Bencana Alam</b> <i>Natural Disaster Relief</i>	<b>Transmigrasi</b> <i>Trans migrasi</i>	<b>Pemasukan Beras Reg/Lokal</b> <i>Local Rice Income</i>
(1)	(2)	(3)	(4)	(5)	(6)
1. <b>JANUARI</b> <i>January</i>	79 660	-	-	-	-
2. <b>FEBRUARI</b> <i>February</i>	79 660	-	-	-	-
3. <b>MARET</b> <i>March</i>	79 660	-	-	-	-
4. <b>APRIL</b> / <i>April</i>	79 660	-	-	-	201 000
5. <b>M E I</b> / <i>May</i>	79 660	-	-	-	-
6. <b>J U N I</b> / <i>June</i>	79 660	-	-	-	165 000
7. <b>J U L I</b> / <i>July</i>	79 660	-	-	-	100 500
8. <b>AGUSTUS</b> <i>August</i>	79 660	-	-	-	-
9. <b>SEPTEMBER</b> <i>September</i>	79 660	-	-	-	-
10. <b>OKTOBER</b> <i>October</i>	79 660	-	-	-	300 000
11. <b>NOVEMBER</b> <i>November</i>	79 660	-	-	-	-
12. <b>DESEMBER</b> <i>December</i>	79 660	-	-	-	-
<b>2018</b>	<b>955 920</b>	-	-	-	<b>766 500</b>
<b>JUMLAH</b> <b>2017</b>	<b>1 487 700</b>	-	<b>6 862</b>	-	<b>1 952 000</b>
<i>Total</i> <b>2016</b>	<b>1 352 520</b>	-	<b>250</b>	-	<b>1 750 000</b>
<b>2015</b>	<b>1 352 520</b>	-	<b>1 650,68</b>	-	<b>1 230 000</b>

Sumber : Gudang GSP. Blower Kabupaten Gayo Lues  
*Sources: Warehouse GSP. Blower Regency Gayo Lues*

## TRADE AND COOPERATION

**Tabel 7.1.2** Jenis Dan Jumlah Perusahaan (TDP) Di KP2TSP Kabupaten Gayo Lues Menurut Kecamatan , 2018  
*Type And Number Of Companies (TDP) in KP2TSP Gayo Lues by Subdistrict, 2018*

	Kecamatan <i>Subdistrict</i>	PT <i>PT</i>	CV <i>CV</i>	Firma <i>Firma</i>	Koperasi <i>Kooperative</i>	Perseora- ngan <i>Sole Proprietorship</i>
	(1)	(2)	(3)	(4)	(5)	(6)
1.	Kuta Panjang	2	4	-	-	26
2.	Blang Jerango	-	3	-	-	6
3.	Blangkejeren	8	43	-	3	122
4.	Putri Betung	-	1	-	-	10
5.	Dabun Gelang	-	-	-	2	5
6.	Blang Pegayon	-	3	-	-	10
7.	Pining	-	-	-	-	7
8.	Rikit Gaib	1	-	-	-	7
9.	Pantan Cuaca	-	-	-	1	8
10.	Terangun	1	1	-	2	5
11.	Tripe Jaya	-	-	-	-	7
	<b>2018</b>	<b>12</b>	<b>55</b>	<b>-</b>	<b>8</b>	<b>213</b>
<b>Jumlah</b>	<b>2017</b>	<b>-</b>	<b>40</b>	<b>0</b>	<b>5</b>	<b>68</b>
<i>Total</i>	<b>2016</b>	<b>47</b>	<b>175</b>	<b>2</b>	<b>29</b>	<b>684</b>
	<b>2015</b>	<b>9</b>	<b>144</b>	<b>2</b>	<b>25</b>	<b>437</b>

Sumber : Dinas Penanaman Modal dan Pelayanan Terpadu Satu Pintu Kabupaten Gayo Lues

*Source: Department Of Capital Investment and One stop Services of Gayo Lues*

**Jenis Dan Jumlah Surat Izin Usaha Perdagangan (SIUP) Yang Dikeluarkan Oleh KP2TSP Kabupaten Gayo Lues , 2018**  
**Tabel 7.1.3**  
*Tabel Number Of Permits And Business Trade (Original) Issued By KP2TSP In Gayo Lues, 2018*

Kecamatan <i>Subdistrict</i>	Jumlah SIUP (Buah) <i>Total of Trading Business License(Unit)</i>
(1)	(2)
1. Kuta Panjang	43
2. Blang Jerango	17
3. Blangkejeren	239
4. Putri Betung	14
5. Dabun Gelang	3
6. Blang Pegayon	8
7. Pining	17
8. Rikit Gaib	9
9. Pantan Cuaca	10
10. Terangun	9
11. Tripe Jaya	3
<b>2018</b>	<b>372</b>
<b>Jumlah</b>	<b>221</b>
<i>Total</i>	<b>2016</b>
	<b>876</b>
	<b>2015</b>
	<b>656</b>

Sumber : Dinas Penanaman Modal dan Pelayanan Terpadu Satu Pintu Kabupaten Gayo Lues

Source: Department Of Capital Investment and One stop Services of Gayo Lues

## TRADE AND COOPERATION

**Tabel 7.1.4** Jenis Dan Jumlah Surat Izin Tempat Usaha dan Izin Gangguan (SITU-HO) Yang Dikeluarkan Oleh KP2TSP Kabupaten Gayo Lues , 2018  
*Type And Number Of Business License and Permit place Disorders By Kantor Pelayanan Perizinan Terpadu Satu Pintu In Gayo Lues, 2018*

	<b>Kecamatan</b> <i>Subdistrict</i>	<b>Jumlah SITU-HO (Buah)</b> <i>Total of SITU-HO (Unit)</i>
	(1)	(2)
1.	Kuta Panjang	43
2.	Blang Jerango	17
3.	Blangkejeren	234
4.	Putri Betung	14
5.	Dabun Gelang	3
6.	Blang Pegayon	9
7.	Pining	8
8.	Rikit Gaib	16
9.	Pantan Cuaca	10
10.	Terangun	9
11.	Tripe Jaya	3
	<b>Jumlah/Total</b>	<b>366</b>

Sumber : Dinas Penanaman Modal dan Pelayanan Terpadu Satu Pintu Kabupaten Gayo Lues

*Source: Department Of Capital Investment and One stop Services of Gayo Lues*

**Tabel 7.1.5** Jenis Dan Jumlah Izin Mendirikan Bangunan (IMB) Yang Dikeluarkan Oleh Kantor Pelayanan Perizinan Terpadu Satu Pintu Kabupaten Gayo Lues, 2018  
*Tabel Type And Number Of Building Permit By Kantor Pelayanan Perizinan Terpadu Satu Pintu In Gayo Lues, 2018*

	<b>Kecamatan</b> <i>Subdistrict</i>	<b>Jumlah IMB (Buah)</b> <i>Total of IMB (Unit)</i>
	(1)	(2)
1.	Kuta Panjang	2
2.	Blang Jerango	-
3.	Blangkejeren	6
4.	Putri Betung	-
5.	Dabun Gelang	-
6.	Blang Pegayon	-
7.	Pining	-
8.	Rikit Gaib	1
9.	Pantan Cuaca	-
10.	Terangun	1
11.	Tripe Jaya	1
	<b>2018</b>	<b>11</b>
<b>Jumlah</b>	<b>2017</b>	<b>11</b>
<i>Total</i>	<b>2016</b>	<b>54</b>
	<b>2015</b>	<b>28</b>

Sumber : Dinas Penanaman Modal dan Pelayanan Terpadu Satu Pintu Kabupaten Gayo Lues

*Source: Department Of Capital Investment and One stop Services of Gayo Lues*

## TRADE AND COOPERATION

### 7.2 KOPERASI/ COOPERATION

**Tabel 7.2.1** Jumlah Koperasi Unit Desa (KUD) Menurut Kecamatan Di Kabupaten Gayo Lues , 2014– 2018  
*Table 7.2.1 Number Of Units Cooperative Village (UCV) By Subdistrict In Gayo Lues, 2014- 2018*

	Kecamatan <i>Subdistrict</i>	Tahun/ Years				
		2014	2015	2016	2017	2018
	(1)	(2)	(3)	(4)	(5)	(6)
1	Kuta Panjang	1	1	1	1	1
2	Blang Jerango	-	-	-	-	-
3	Blangkejeren	2	2	2	2	2
4	Putri Betung	-	-	-	-	-
5	Dabun Gelang	-	-	-	-	-
6	Blang Pegayon	-	-	-	-	-
7	Pining	-	-	-	-	-
8	Rikit Gaib	1	1	1	1	1
9	Pantan Cuaca	1	1	1	1	1
10	Terangun	-	-	-	-	-
11	Tripe Jaya	1	1	1	1	1
	<b>Jumlah/ Total</b>	<b>6</b>	<b>6</b>	<b>6</b>	<b>6</b>	<b>6</b>

Sumber : Dinas Perdagangan, Koperasi dan UKM

Source: Department of Industry, Trade, Cooperatives and SMEs

## PERDAGANGAN DAN KOPERASI

**Tabel 7.2.2** Jumlah Koperasi Non KUD Menurut Kecamatan Di Kabupaten Gayo Lues , 2014 – 2018  
*Number Of Cooperative Non-Units Cooperative Village (UCV) By Subdistrict In Gayo Lues , 2014 - 2018*

	Kecamatan <i>Subdistrict</i>	Tahun/ <i>Years</i>				
		2014	2015	2016	2017	2018
	(1)	(2)	(3)	(4)	(5)	(6)
1	Kuta Panjang	10	10	10	10	10
2	Blang Jerango	7	7	7	7	7
3	Blangkejeren	70	70	70	70	63
4	Putri Betung	5	5	5	5	5
5	Dabun Gelang	3	3	3	3	3
6	Blang Pegayon	7	7	7	7	6
7	Pining	4	4	4	4	3
8	Rikit Gaib	3	3	3	3	3
9	Pantan Cuaca	-	-	-	-	1
10	Terangun	17	17	17	17	16
11	Tripe Jaya	9	9	9	9	7
<b>Jumlah/ Total</b>		<b>135</b>	<b>135</b>	<b>135</b>	<b>135</b>	<b>124</b>

Sumber : Dinas Perdagangan, Koperasi dan UKM  
*Source: Department of Industry, Trade, Cooperatives and SMEs*

## TRADE AND COOPERATION

Tabel  
Table

7.2.3

**Banyaknya Anggota KUD Dan Non KUD Menurut Kecamatan Dalam Kabupaten Gayo Lues , 2018**  
*Total Members In UCV And Non UCV By Subdistrict In Gayo Lues, 2018*

	<b>Kecamatan</b> <i>Subdistrict</i>	<b>KUD</b> <i>UCV</i>	<b>Anggota</b> <i>Members</i>	<b>Non KUD</b> <i>Non UCV</i>	<b>Anggota</b> <i>Members</i>
	(1)	(2)	(3)	(4)	(5)
1	Kuta Panjang	1	81	10	356
2	Blang Jerango	-	-	7	186
3	Blangkejeren	2	-	62	2.116
4	Putri Betung	-	-	5	153
5	Dabun Gelang	-	-	3	68
6	Blang Pegayon	-	-	7	116
7	Pining	-	-	3	69
8	Rikit Gaib	1	-	3	77
9	Pantan Cuaca	1	38	1	6
10	Terangun	-	-	16	361
11	Tripe Jaya	1	58	7	76
	<b>2018</b>	<b>6</b>	<b>177</b>	<b>123</b>	<b>3 578</b>
<b>Jumlah</b>	<b>2017</b>	<b>6</b>	<b>105</b>	<b>135</b>	<b>3 632</b>
<i>Total</i>	<b>2016</b>	<b>6</b>	<b>110</b>	<b>135</b>	<b>3 632</b>
	<b>2015</b>	<b>6</b>	<b>117</b>	<b>135</b>	<b>3 632</b>

Sumber : Dinas Perdagangan, Koperasi dan UKM

Source: Department of Industry, Trade, Cooperatives and SMEs



Bab/Chapter 8

# PARIWISATA

Tourism



*Jumlah wisatawan pada tahun 2018  
meningkat signifikan*

Tahun 2017

**7.209**  
wisatawan

Tahun 2018

**11.444**  
wisatawan



**Penjelasan Teknis**

1. **Wisatawan mancanegara** ialah setiap pengunjung yang mengunjungi suatu negara di luar tempat tinggalnya, didorong oleh satu atau beberapa keperluan tanpa bermaksud memperoleh penghasilan di tempat yang dikunjungi dan lamanya kunjungan tersebut tidak lebih dari satu tahun (12 bulan).
2. **Wisatawan (turis)** ialah setiap pengunjung yang tinggal paling sedikit 24 jam, akan tetapi tidak lebih dari 1 (satu) tahun di tempat yang dikunjungi, dengan maksud antara lain : berlibur, rekreasi, olah raga, bisnis, menghadiri pertemuan, studi dan kunjungan dengan alasan kesehatan.
3. **Usaha penyediaan akomodasi** adalah usaha yang menyediakan pelayanan penginapan yang dapat dilengkapi dengan pelayanan pariwisata lainnya. Usaha penyediaan akomodasi dapat berupa hotel, vila, pondok wisata, bumi perkemahan, persinggahan karavan, dan akomodasi lainnya untuk tujuan pariwisata.

**Technical Notes**

1. **Foreign tourist** is that every visitor who visits a country outside their homes, driven by one or several purposes without intending to earn revenue in the places visited and duration of visit is not more than one year (12 months).
2. **Travellers (tourists)** are any visitors who stay at least 24 hours, but not more than 1 (one) year in the place visited, with the intent include :vacation, recreation, sport, business, attending meetings, studies and visits to health reasons.
3. **Business of providing accommodation** is a business that specialty services that can be equipped with other tourism services. Enterprise providing accommodation may be in the form of hotels, villas, cottage, camping, caravan stop, and other accommodations for tourism purposes.

### 8. Pariwisata

Pada tahun 2018 terdapat 19 hotel/penginapan dengan fasilitas 302 kamar (486 tempat tidur) untuk melayani setiap pengunjung yang datang ke Kabupaten Gayo Lues.

Jumlah wisatawan yang datang pada tahun 2018 sebanyak 11.444 orang. Jumlah ini meningkat signifikan dibanding tahun 2017 sebanyak 7.209 wisatawan. Peningkatan jumlah wisatawan terutama bagi wisatawan domestik yang berjumlah 11.384 orang dari sebelumnya hanya 6.954 orang pada tahun 2017.

### 7. Tourism

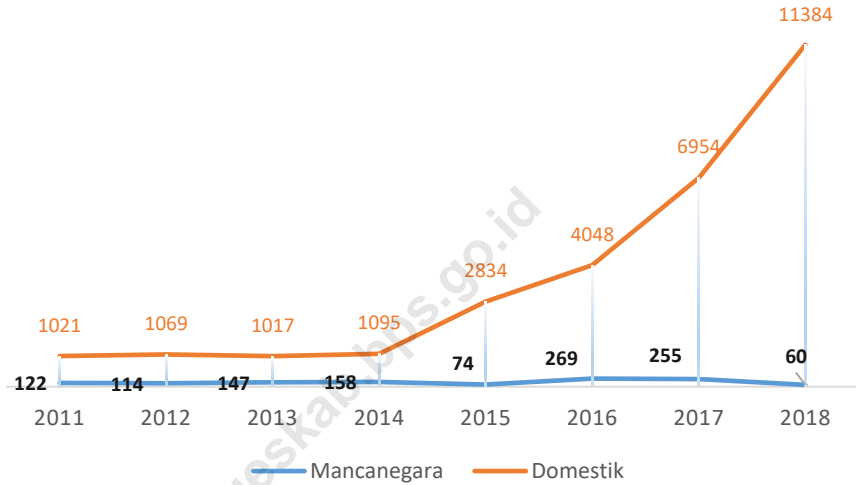
*In 2018 there were 19 hotels / lodging facilities 302 rooms (486 beds) to serve every visitor who comes to the district of Gayo Lues.*

*The number of tourists who came in 2018 as many as 11,444 people. This number increased significantly compared to 2017 as many as 7,209 tourists. the Increasing tourist numbers, especially for domestic tourists amounting to 11,384 people from the previous 6,954 people only in 2017.*

**Gambar**  
*Figure*

**8.1**

**Jumlah Wisatawan Mancanegara dan Domestik  
di Kabupaten Gayo Lues, 2011–2018**  
*Number of International and Domestic Visitors in  
Gayo Lues Regency, 2011–2018*



Tabel  
Table

8.1

**Jumlah Akomodasi Hotel/Penginapan Menurut  
Kecamatan di Kabupaten Gayo Lues, 2017-2018**  
*Number of Hotel Accomodations by Subdistrict in Gayo  
Lues Regency, 2017 - 2018*

	Kecamatan Subdistrict	Hotel/Penginapan Hotels/Motels		Kamar Rooms		Tempat Tidur Beds	
		2017	2018	2017	2018	2017	2018
		(1)	(2)	(3)	(4)	(5)	(6)
1	Kuta Panjang	0	0	0	0	0	0
2	Blang Jerango	2	2	9	9	14	14
3	Blangkejeren	9	12	198	251	318	414
4	Putri Betung	0	0	0	0	0	0
5	Dabun Gelang	0	0	0	0	0	0
6	Blang Pegayon	0	0	0	0	0	0
7	Pining	1	2	5	15	5	15
8	Rikit Gaib	0	0	0	0	0	0
9	Pantan Cuaca	0	0	0	0	0	0
10	Terangun	2	2	10	16	21	32
11	Tripe Jaya	1	1	11	11	11	11
	<b>Gayo Lues</b>	<b>15</b>	<b>19</b>	<b>233</b>	<b>302</b>	<b>369</b>	<b>486</b>

Sumber : Dinas Pariwisata Kabupaten Gayo Lues

Source: Department Tourism Of Gayo Lues Regency

**Tabel 8.2 Hotel/Penginapan Dalam Wilayah Kabupaten Gayo Lues , 2018**  
*Table Hotel in Gayo Lues District, 2018*

Nama Hotel/Penginapan <i>Name of Hotel</i>		Tgl No Izin Usaha <i>Business license number</i>	Jumlah Kamar <i>Total room</i>	Jumlah Tenaga Kerja <i>Number of employee</i>	Penggolongan <i>Classification</i>
(1)	(2)	(3)	(4)		
1	Mulia Hotel	503/01/SIUK/KP PTSP/I/2016	25	6	Hotel Non Bintang
2	Sarah Juli	503/06/KPPTSP/ 2015	28	10	Hotel Non Bintang
3	Green Marmas	503/118/KPPTS P/2014	25	3	Hotel Non Bintang
4	Ari Noval		21	5	Hotel Non Bintang
5	Nusa Indah	86/0118/PK/V/2 014	20	3	Hotel Non Bintang
6	Wahyu	503/05/SIUK/KP PTSP/2016	18	3	Hotel Non Bintang
7	Pondok Indah		30	6	Wisma
8	Renggali		35		Wisma
9	Wisma Bunda	503/17/KPPTSP/ 2014	8	2	Wisma
10	Terangun Indah		10	2	Wisma
11	Mak Reza		5	1	Wisma
12	Penginapan Bayu		11	4	Wisma
13	Kasma		6	5	Wisma
14	Rainforest Lodge Kedah (Home Stay)	503/01/SIUK/KP PTSP/I/2016	4	1	Home Stay
15	Rain Forest Lodge Kedah (Bungalow)	503/06/KPPTSP/ 2015	5	3	Bungalow
16	Penginapan Marina		15	3	Wisma
17	Penginapan Tawar Dingin		16	2	Wisma
18	Penginapan Nadia		10	2	Wisma
19	Penginapan Rayhan		10	2	Wisma

Sumber : Dinas Pariwisata Kabupaten Gayo Lues  
*Source: Department Tourism Of Gayo Lues Regency*

**Tabel 8.3** Jumlah Restoran/Rumah Makan Kecamatan di Kabupaten Gayo Lues, 2014 - 2018  
*Number of Restaurant by Subdistrict in Gayo Lues Regency, 2014 - 2018*

	Kecamatan Subdistrict	2014	2015	2016	2017	2018
	(1)	(2)	(3)	(4)	(5)	(6)
1	Kuta Panjang	5	7	7	8	10
2	Blang Jerango	-	2	3	3	3
3	Blangkejeren	73	56	64	68	81
4	Putri Betung	5	8	8	9	9
5	Dabun Gelang	-	-	1	2	4
6	Blang Pegayon	-	-	1	1	1
7	Pining	9	8	11	14	16
8	Rikit Gaib	2	2	2	2	2
9	Pantan Cuaca	2	3	6	5	5
10	Terangun	4	8	11	11	11
11	Tripe Jaya	2	1	1	2	2
	<b>Gayo Lues</b>	<b>102</b>	<b>95</b>	<b>115</b>	<b>125</b>	<b>144</b>

Sumber : Dinas Pariwisata Kabupaten Gayo Lues

Source : Department Tourism Of Gayo Lues Regency



**Tabel**  
*Table*
**8.4**
**Jumlah Wisatawan Mancanegara dan Domestik di  
Kabupaten Gayo Lues, 2011–2018**
*Number of International and Domestic Visitors in Gayo  
Lues Regency, 2011–2018*

Tahun <i>Year</i>	Wisatawan <i>Visitors</i>		Jumlah <i>Total</i>
	Mancanegara <i>International</i>	Domestic <i>Domestic</i>	
(1)	(2)	(3)	(4)
2011	122	1 021	1 143
2012	114	1 069	1 183
2013	147	1 017	1 164
2014	158	1 095	1 253
2015	74	2 834	2 908
2016	269	4 048	4 353
2017	255	6 954	7 209
2018	60	11 384	11 444

Sumber : Dinas Pariwisata Kabupaten Gayo Lues  
Source: *Department Tourism Of Gayo Lues Regency*

**Banyaknya Peneliti dan Turis Pada Taman Nasional Gunung Leuser Kabupaten Gayo Lues Dirinci Menurut Kewarganegaraan dan Bulan, 2018**

**Tabel 8.5**  
Tabel

*The Number Researchers And Tourists In Gunung Leuser National Park of Gayo Lues Detailed By Citizenship And Month, 2018*

Bulan Month	WNA <i>Foreigners</i>		WNI <i>Indonesian</i>		Banyaknya Pengunjung <i>Total Visitors</i>
	Peneliti <i>Resea- chers</i>	Turis <i>Tuo- rist</i>	Peneliti <i>Resea- chers</i>	Turis <i>Tuo- rist</i>	
(1)	(2)	(3)	(4)	(5)	(6)
1. Januari / January	-	-	-	11	11
2. Februari / February	-	2	-	17	19
3. Maret / March	-	6	-	14	20
4. April / April	-	14	-	20	34
5. Mei / May	-	-	-	31	31
6. Juni / June	-	4	-	29	33
7. Juli / July	-	10	-	25	35
8. Agustus / August	-	18	-	37	55
9. September/September	-	13	-	23	36
10. Oktober/ Oktober	-	9	-	14	23
11. November/November	-	2	-	16	18
12. Desember/December	-	7	-	32	39
<b>Jumlah/Total</b>	<b>2018</b>	-	<b>85</b>	-	<b>269</b>
	<b>2017</b>	-	<b>84</b>	-	<b>103</b>
	<b>2016</b>	-	<b>117</b>	-	<b>350</b>
	<b>2015</b>	-	<b>85</b>	<b>5</b>	<b>197</b>

Sumber : Balai Taman Nasional Gunung Leuser, Seksi Konservasi Wil. I

Source : Gunung Leuser National Park Authority, Region Conservation Section I

**Tabel 8.6 Usaha Souvenir Tradisional di Kabupaten Gayo Lues, 2018**  
*Table Traditional Souvenir Shop in Gayo Lues Regency, 2018*

<b>Nama Usaha</b> <i>Shop Name</i>	<b>Alamat</b> <i>Address</i>	<b>Jenis Produk</b> <i>Product</i>	<b>Jumlah Tenaga Kerja/Labour</b>
(1)	(2)	(3)	(4)
Tata Souvenir/Florist	Kota Blangkejeren	Kerajinan Aceh dan Kerawang Gayo	1
Dekranasda Gayo Lues	Gedung Gayo Foundation Jl. Kol. M. DIn, Kec. Blangkejeren	Produk Kerajinan Aceh Gayo	2
Putri Kerawang	Kampung Sere	Kerawang Gayo	6
Kepies Leuser	Kampung Badak	Kerajinan anyaman tikar	4
Siremang Taylor	Desa Tempeng	Kerawang Gayo	10
Maulana	Ds. Uring	Gula Aren	1
Binaan Dekranasda	Kp.Gajah	Gula Aren, Gula Semut, Gula Jahe	3
Kayani	Ds. Porang Ayu	Anyaman tikar	1
Renggiep Rancang	Ulun Tanoh	Renggiep	1
Jumiati	Desa Blang Bengkik	Kerajinan tangan kerawang	1
Nursinah	Desa Blang Bengkik	Kerawang Gayo	1
Hasan	Kp.Jeret Onom	Batu Akik	1
M. Amin	Desa Blang Bengkik	Kerawang Gayo	2

**Lanjutan Tabel 8.6**
*Continued Table 8.6*

<b>Nama Usaha</b> <i>Shop Name</i>	<b>Alamat</b> <i>Address</i>	<b>Jenis Produk</b> <i>Product</i>	<b>Jumlah</b> <b>Tenaga</b> <b>Kerja/</b> <b>Labour</b>
(1)	(2)	(3)	(4)
Kopi Gayo	Kp.Atu Kapur	Kopi Gayo	2
Jas Kerawang Gayo	Kp.Godang, Pantan Cuaca	Kerawang Gayo	1
Kelompok Ibu-Ibu Anyam Tikar	Kp.Badak	Anyam Tikar Pandan	4
Isah Kerawang Gayo	Kp.Suri Musara	Kerawang Gayo	1
Mayang Murni Kerawang	Kp.Gumpang Pekan	Kerawang Gayo	1
Rizki Modiste	Kp.Pengkala	Kerawang Gayo Bordir Komputer	2
Hamdan Kerawang	Kp.Gele	Kerawang Gayo	2

Sumber : Dinas Pariwisata dan Ekonomi Kreatif Kabupaten Gayo Lues

Source: *Department of Tourism and Creatif Economy*

**Tabel 8.7 Sanggar Tari di Kabupaten Gayo Lues, 2018**  
*Table Traditional Dance Club in Gayo Lues Regency, 2018*

No/ No	Nama Sanggar/ Club Name	Pimpinan/ Leader	Jenis Kesenian/ Dance Type	Lokasi/ Location
(1)	(2)	(3)	(4)	(4)
1	Rempelis Mude	Kepala Dinas Pariwisata dan Ekonomi Kreatif	Saman, Rapa'i	Dinas Pariwisata dan Ekonomi Kreatif
2	Rempelis Gayo	Syamsul Bahri, S.Pd, MAP	Tari, Lukis, Suara, Teater, Musik	Kab. Gayo Lues
3	Buraq Terbang	Alimuddin	Tari Tradisional dan Kreasi	Kp. Badak, Kec. Dabun Gelang
4	Rajawali	Iliyas Efendi	Saman	Kp. Pepalan, Kec. Dabun Gelang
5	Dabus Badak	Sadim	Dabus	Kp. Badak, Kec. Dabun Gelang
6	Sanggar Seni Kepies Leuser	Alimuddin	Tari Tradisional dan Kreasi	Kec. Dabun Gelang
7	Beringin Rebung Rigebe	Umer Dani	Saman	Kec. Dabun Gelang
8	Ungke Rimang	Kepala sekolah SDN 1 Bkj	Saman	Kec. Blangkejeren
9	Sena Rebung	Syamsul Bahri	Saman, Bines	Kec. Blangkejeren
10	Maghfirah	Asmidar	Tari, Marhaban	Kutelintang, Kec. Blangkejeren
11	Kutelintang	Hj. Nuriah	Marhaban	Kec. Blangkejeren
12	uluh Rebung	Sadiansyah, S.Pd	Tari Kereasi	Kp. Gumpang Kec. Putri Betung
13	Mangga Rebung	Taher	Saman	Kec. Dabun Gelang
14	SMA 1 Rikit Gaib	Syalim	Tari, Vocal Grup, Tari Kreasi	Kec. Rikit Gaib
15	Kecapi Leuser	Syafruddin	Tari Tradisi	Kec. Blangkejeren

Sumber : Dinas Pariwisata dan Ekonomi Kreatif Kabupaten Gayo Lues  
*Source: Department of Tourism and Creatif Economy*



Bab/Chapter 9

# TRANSPORTASI & KOMUNIKASI

Transportation & Communication

Baik	Rusak
43,58	5,11
Sedang	Rusak Berat
13,96	37,34

*Persentase Jalan Menurut Kondisi*  
Di Kab. Gayo Lues, 2018





## 9. PERHUBUNGAN DAN KOMUNIKASI

Pada Tahun 2018, terdapat 65 Armada yang menjadi sarana transportasi darat dari dan keluar Kabupaten Gayo Lues. Selain jalur darat, Kabupaten Gayo Lues telah memiliki transportasi udara yang berangkat setiap minggu dengan tujuan Medan dan Banda Aceh.

Kabupaten Gayo Lues memiliki Kantor Pos dan Loket Extension masing-masing terdiri dari 1 unit dan hanya dapat ditemui di Kecamatan Blangkejeren.

Total panjang jalan kabupaten Gayo Lues pada tahun 2018 adalah 1.324,38 Km, terdiri dari 47,05% Permukaan Aspal, 38,87% Permukaan Tanah, 14,08% Permukaan Kerikil.

## 9. TRANSPORTATION & COMMUNICATION

*In the year 2018, there were 65 fleet as a means of land transportation in and out of the district of Gayo Lues. Not only land transportation, Gayo Lues Regency had operated air transportation destination to Medan and Banda Aceh every week.*

*Gayo Lues district has a post office and Extension Counters each consisting of one unit and can only be found in District Blangkejeren.*

*The total length of roads Gayo Lues district in 2018 was 1,324.38 km, consisting of 47.05% Asphalt road , 38.87% dirt road , 14.08% Gravel road.*

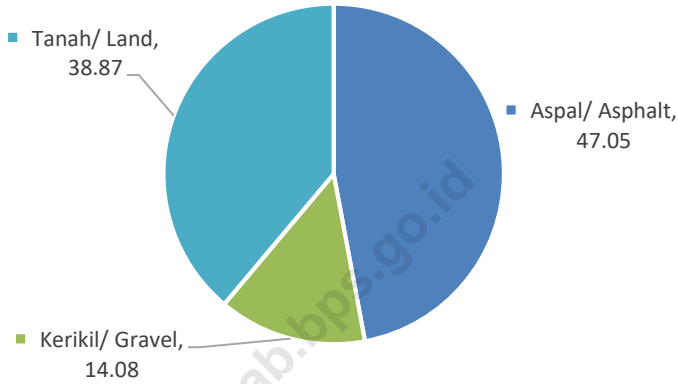
## TRANSPORTATION & COMMUNICATION

**Gambar**  
*Figure*

**9.1**

### **Persentase Jalan Menurut Jenis Permukaan Dalam Kabupaten Gayo Lues , 2018**

*Percentage Of Road Conditions By Surface Type in Gayo Lues Regency, 2018*

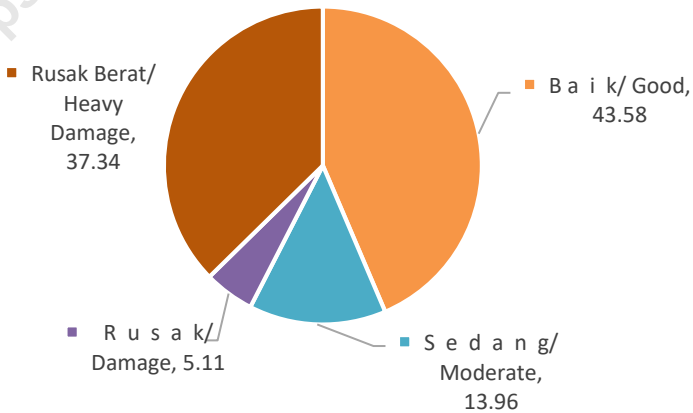


**Gambar**  
*Figure*

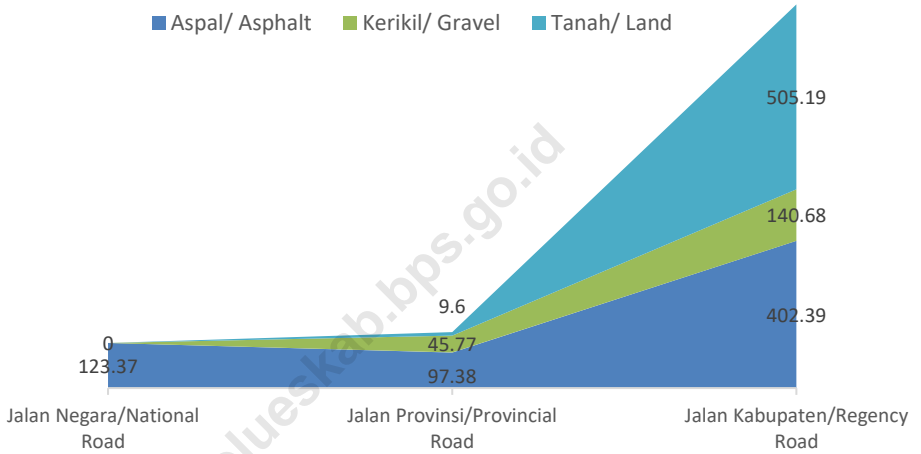
**9.2**

### **Persentase Jalan Menurut Jenis Kondisi Di Kabupaten Gayo Lues , 2018**

*Percentage of Road by conditions In Gayo Lues Regency, 2018*



**Gambar 9.3** Panjang Jalan Menurut Jenis Permukaan Jalan Di Kabupaten Gayo Lues ,2018  
*The Length Of Regency Roads By Surface, 2018*



# TRANSPORTATION & COMMUNICATION

## 9.1. TRANSPORTASI/TRANSPORTATION

**Tabel 9.1.1 Panjang Jalan Menurut Kelas Jalan Di Kabupaten Gayo Lues , 2018**  
*Table The Length Of Regency Roads By Road Class, 2018*

	Kelas Jalan <i>Road Class</i>	Status Jalan / <i>Road Status</i> (Km)		
		Jalan Negara <i>Nation Road</i>	Jalan Provinsi <i>Provincial Road</i>	Jalan Kabupaten <i>Regency Road</i>
	(1)	(2)	(3)	(4)
1	<b>K e l a s I/ Class I</b>	123,37	-	-
2	<b>K e l a s II/ Class II</b>	-	152,75	-
3	<b>K e l a s III/ Class III</b>	-	-	-
4	<b>K e l a s IIIA/ Class III A</b>	-	-	1 048,26
5	<b>K e l a s IIIB/ Class III B</b>	-	-	-
6	<b>K e l a s IIIC/ Class III C</b>	-	-	-
7	<b>K e l a s IV/ Class IV</b>	-	-	-
8	<b>Kelas Tidak Dirinci/ <i>Not Specified Clss</i></b>	-	-	-
	<b>2018</b>	<b>123,37</b>	<b>152,75</b>	<b>1 048,26</b>
<b>Jumlah</b>	<b>2017</b>	<b>123,37</b>	<b>152,75</b>	<b>1 002,58</b>
<i>Total</i>	<b>2016</b>	<b>123,37</b>	<b>152,75</b>	<b>947,88</b>
	<b>2015</b>	<b>123,37</b>	<b>152,75</b>	<b>947,12</b>

Sumber : Dinas Pekerjaan Umum Kabupaten Gayo Lues  
*Source : Public Works Service Of Gayo Lues*

**Tabel 9.1.2 Panjang Jalan Menurut Jenis Permukaan Jalan Di Kabupaten Gayo Lues ,2018**  
*The Length Of Regency Roads By Surface, 2018*

Kelas Jalan <i>Road Class</i>	Status Jalan / Road Status (Km)			
	Jalan Negara	Jalan Provinsi	Jalan Kabupaten	
	<i>Nation Road</i>	<i>Provincial Road</i>	<i>Regency Road</i>	
(1)	(2)	(3)	(4)	
1 <b>Aspal/ Asphalt</b>	123,37	97,38	402,393	
2 <b>Kerikil/ Gravel</b>	-	45,77	140,678	
3 <b>Tanah/ Land</b>	-	9,60	505,190	
4 <b>Tidak Dirinci/ Not Detailed</b>	-	-	-	
<b>Jumlah Total</b>				
	<b>2018</b>	<b>123,37</b>	<b>152,75</b>	<b>1 048,26</b>
	<b>2017</b>	<b>123,37</b>	<b>152,75</b>	<b>1 002,58</b>
	<b>2016</b>	<b>123,37</b>	<b>152,75</b>	<b>947,88</b>
	<b>2015</b>	<b>123,37</b>	<b>152,75</b>	<b>947,12</b>

Sumber : Dinas Pekerjaan Umum Kabupaten Gayo Lues

Source : *Public Works Service Of Gayo Lues*

## TRANSPORTATION & COMMUNICATION

**Tabel 9.1.3 Panjang Jalan Menurut Jenis Kondisi Jalan Di Kabupaten Gayo Lues , 2018**  
*Table The Length Of Regency Roads By Condition, 2018*

	Kelas Jalan <i>Road Class</i>	Status Jalan / Road Status (Km)		
		Jalan Negara <i>Nation Road</i>	Jalan Provinsi <i>Provincial Road</i>	Jalan Kabupaten <i>Regency Road</i>
	(1)	(2)	(3)	(4)
1	<b>B a i k/ Good</b>	91,33	94,70	391,140
2	<b>S e d a n g/ Moderate</b>	31,04	25,78	128,020
3	<b>R u s a k/ Damage</b>	-	20,68	47,056
4	<b>Rusak Berat/ Heavy Damage</b>	1	11,50	482,045
5	<b>Tidak Dirinci*/ Not Detailed</b>	-	-	-
	<b>2018</b>	<b>123,37</b>	<b>152,66</b>	<b>1 048,26</b>
<b>Jumlah</b>	<b>2017</b>	<b>123,37</b>	<b>152,75</b>	<b>1 002,58</b>
<i>Total</i>	<b>2016</b>	<b>123,37</b>	<b>152,75</b>	<b>947,88</b>
	<b>2015</b>	<b>123,37</b>	<b>152,75</b>	<b>947,12</b>

Sumber : Dinas Pekerjaan Umum Kabupaten Gayo Lues  
 Source : Public Works Service Of Gayo Lues

**Tabel 9.1.4** Panjang Ruas Jalan Dan Jembatan Provinsi Dalam Kabupaten Gayo Lues, 2018  
*Table 9.1.4 Long Road And Bridge In The Province District Gayo Lues, 2018*

Nama Ruas Jalan <i>Name Road</i>	Panjang Ruas Jalan (KM) <i>Length Road (KM)</i>	Lebar Jalan (m) <i>Width Road (m)</i>	Kondisi Jalan (Km) <i>Road Condition (Km)</i>			Jembatan <i>Bridge</i>		
			Baik <i>Good</i>	Kurang Baik <i>Poorly</i>	Tidak Baik <i>Not Good</i>	Unit <i>Unit</i>	Panjang (m) <i>Length (m)</i>	
(1)	(2)	(3)	(4)	(5)	(6)	(7)	(8)	
1 Blangkejeren – Aceh Tenggara	63,99	4,5	38,99	24,00	1,00	22	420,7	
2 Blangkejeren – Aceh Timur	62,03	4,5	29,75	25,78	6,50	42	755,0	
3 Blangkejeren – Aceh Tengah	59,38	4,5	59,38	0,00	0,00	18	430,8	
4 Blangkejeren - Aceh Barat Daya	90,72	4,5	65	15,68	10,00	33	493,9	
<b>2018</b>	<b>276,12</b>	<b>18</b>	<b>193,12</b>	<b>65,46</b>	<b>17,5</b>	<b>115</b>	<b>2 100,4</b>	
<b>Jumlah</b>	<b>2017</b>	<b>275,17</b>	<b>18</b>	<b>179,51</b>	<b>71,46</b>	<b>24,2</b>	<b>115</b>	<b>3 706,9</b>
<i>Total</i>	<b>2016</b>	<b>276,12</b>	<b>18</b>	<b>185,18</b>	<b>75,79</b>	<b>14,2</b>	<b>115</b>	<b>2 100,4</b>
	<b>2015</b>	<b>276,12</b>	<b>18</b>	<b>185,18</b>	<b>75,79</b>	<b>14,2</b>	<b>115</b>	<b>2 040,4</b>

Sumber : Dinas Pekerjaan Umum Kabupaten Gayo Lues

*Source : Public Works Service Of Gayo Lues*

## TRANSPORTATION & COMMUNICATION

**Tabel** 9.1.5 **Kebutuhan Trayek Angkutan Umum Penumpang Di Kabupaten Gayo Lues, 2018**  
*Table* 9.1.5 *Route Force Needs In The District General Passenger Gayo Lues, 2018*

	<b>Trayek Stretch</b>	<b>Jarak (km) Distance (km)</b>	<b>Kebutuhan ( Unit Mobil) Needs (Cars)</b>
	(1)	(2)	(3)
1	Blangkejeren – Banda Aceh	440,6	16
2	Blangkejeren – Medan	303,1	30
3	Blangkejeren – Kutacane	110	17
4	Blangkejeren - Takengon	124,9	12
6	Blangkejeren- Bireuen	230	2
7	Blangkejeren – Terangun	45	6
8	Blangkejeren – Aceh Timur	178	3

Sumber : Dinas Perhubungan Komunikasi dan Informasi

Source : *Departement of Transportation. Communication and Information Gayo Lues*



## TRANSPORTASI DAN KOMUNIKASI

**Tabel**  
*Table*

**9.1.6**

**Daftar Nama Dan Alamat Perusahaan Truck Serta Jumlah Armada Truck Di Kabupaten Gayo Lues , 2018**

*List Of Company Name And Address And Total Fleet Truck In The District Of Gayo Lues, 2018*

	Nama Perusahaan <i>Company</i>	Alamat Perusahaan <i>Address Company</i>	Jumlah Armada Tahun <i>Total Unit</i>			
			2015	2016	2017	2018
	(1)	(2)	(3)	(4)	(5)	(6)
1	PT. LEMBAH ALAS	BLANGKEJEREN	3	3	3	3
2	PT. PELITA NUSA PERKASA	BLANGKEJEREN	12	12	9	26
3	CV. SERAMBI	BLANGKEJEREN	4	4	4	5
4	UD. ARMA	BLANGKEJEREN	1	1	0	0
5	CV. PUTRA ANDA	BLANGKEJEREN	0	0	1	0
6	CV. KENYARAN	BLANGKEJEREN	2	2	2	5
7	A. JON	KUTA PANJANG	1	1	3	3
8	DAUD	KUTA PANJANG	0	1	1	1
9	ADI BACAH	BLANGKEJERN	0	0	0	1
10	CV. ROHID	BLANGKEJEREN	5	6	0	8
11	UD. DICKY	BLANGKEJEREN	0	2	2	3
12	DEWA	BLANGKEJEREN	0	0	0	1
13	UD. MAHMUD	BLANGKEJEREN	2	2	2	2
14	JAMAL	BLANGKEJEREN	0	0	0	1
15	T. DARWIN	BLANGKEJEREN	0	0	0	1
<b>J u m l a h/ Total</b>			<b>30</b>	<b>34</b>	<b>27</b>	<b>60</b>

Sumber : Dinas Perhubungan Kabupaten Gayo Lues

Source : *Departement of Transportation Gayo Lues Regency*

## TRANSPORTATION & COMMUNICATION

**Tabel**  
*Table*

**9.1.7**

**Daftar Nama Dan Alamat Perusahaan Bis Umum Serta Jumlah Armada Yang Melayani Trayek Antar Kota Dalam Provinsi (AKDP) Di Kabupaten Gayo Lues, 2015-2018**  
*List Name And Address Of Public Bus Company And The Number Of Fleet Transportation Between Cities In The Province (AKDP) In The District Gayo Lues, 2015-2018*

	Nama Perusahaan <i>Company</i>	Trayek yang dilayani <i>Rute Service</i>	Jumlah Armada Tahun <i>Total Unit</i>			
			2015	2016	2017	2018
	(1)	(2)	(3)	(4)	(5)	(6)
1	CV. ROBBY KARYA	BKJ-BANDA ACEH	4	6	4	4
2	CV. ROBBY KARYA	BKJ - TAKENGON - KUTA CANE	5	6	10	10
3	CV. ROBBY KARYA	BKJ-TERANGUN	4	4	2	0
4	CV. ROBBY KARYA	BKJ-ACEH TIMUR	0	3	3	3
5	CV. ARGALUS	BKJ-TAKENGON-KUTACANE	6	6	6	12
6	CV. LOUSER	BKJ - KUTA CANE	3	3	4	5
7	CV. ROSNA	BKJ - KUTA CANE	3	4	3	0
8	CV. BTN	BKJ - MEDAN	10	10	8	15
9	CV. KARSIMA	BKJ - MEDAN	4	4	2	2
10	CV. MENTARI TOUR	BKJ - BANDA ACEH	0	5	4	4
11	CV. MENTARI JAYA TOUR	BKJ - BANDA ACEH	0	6	2	4
12	CV. MUTIARA EDPRESS	BKJ-BANDA ACEH	0	2	2	2
13	PT. ATLAS	BKJ-TAKENGON-KUTACANE	2	0	4	2
14	CV. FLAMBOYAN JAYA	BKJ-BANDA ACEH	0	0	0	2
15	CV. PUTRI KEMBAR	BKJ - BANDA ACEH	0	2	0	0
<b>Jumlah/ Total</b>			<b>41</b>	<b>61</b>	<b>54</b>	<b>65</b>

Sumber : Dinas Perhubungan Kabupaten Gayo Lues  
*Source : Departement of Transportation Gayo Lues Regency*

**Tabel 9.1.8** Jumlah Pesawat dan Penumpang Penerbangan Perintis Susi Air Di Kabupaten Gayo Lues, 2018  
*Table 9.1.8 Number of Passengers Flights of Perintis Susi Air In The District Gayo Lues, 2018*

Bulan Month	Pesawat Plane		Penumpang Passenger	
	Berangkat Depart	Datang Arrival	Berangkat Depart	Datang Arrival
Januari/January	-	-	-	-
Februari/February	8	8	32	22
Maret/March	10	10	84	67
April/April	9	9	59	57
Mei/May	10	10	60	49
Juni/June	6	6	31	36
Juli/July	10	10	33	23
Agustus/August	10	10	25	12
September/September	7	7	19	15
Oktober/October	10	10	40	45
November/November	10	10	51	32
Desember/Desember	8	10	41	34
<b>Jumlah/ Total</b>	<b>98</b>	<b>100</b>	<b>475</b>	<b>392</b>

Sumber : Bandara Patiambang Kab. Gayo Lues  
 Source : Patiambang Airport Of Gayo Lues Regency

## TRANSPORTATION & COMMUNICATION

**Tabel 9.1.9 Banyaknya Kendaraan Bermotor Yang Terdaftar Pada Kantor Kepolisian Kabupaten Gayo Lues Dirinci Menurut Jenis Kendaraan, 2018**  
*Table Number Of Motor Vehicles Registered In The Office Of District Police Gayo Lues Detailed By Type Vehicle, 2018*

Jenis Kendaraan <i>Type Of Vehicle</i>		Jumlah <i>Total</i>
(1)		(2)
<b>1.</b>	<b>RODA EMPAT ATAU LEBIH / Four/more wheels</b>	
	<b>Sedan dan jeep / Sedan and jeep</b>	165
	<b>Mini Bus / Mini Bus</b>	1 009
	<b>Bus, Pick Up dan Truk / Bus, Pick Up and Truck</b>	415
	<b>Alat Berat dan Kendaraan Khusus / Heavy Vehicle</b>	27
<b>2.</b>	<b>RODA DUA ATAU TIGA / Four/Three Wheels</b>	
	<b>Becak Mesin dan Sepeda Motor / Pedicab and Motorcycle</b>	11 431
	<b>2018</b>	<b>13 047</b>
<b>Jumlah</b>	<b>2017</b>	<b>11 838</b>
<i>Total</i>	<b>2016</b>	<b>979</b>
	<b>2015</b>	<b>799</b>

Sumber : UPTD Wilayah XXI SAMSAT Gayo Lues

Source: UPTD Wilayah XXI SAMSAT Gayo Lues

**Tabel**  
*Table* **9.1.10**

**Banyaknya Kecelakaan Lalu Lintas yang terdaftar Pada Kantor Kepolisian Kabupaten Gayo Lues beserta jumlah korban yang terdata, 2011 - 2018**  
*Number Of Traffic Accident Registered In Gayo Lues District Police Station Along With The Number of Casualties Recorded, 2011 -2018*

Tahun	Jumlah Kecelakaan <i>Total of Traffic Accident</i>	Jumlah Korban <i>Total of Casualties</i>		
		Meninggal Dunia <i>Die</i>	Luka Berat <i>Serious Wound</i>	Luka Ringan <i>Minor Injuries</i>
(1)	(2)	(3)	(4)	(5)
2011	9	5	2	7
2012	12	6	4	16
2013	17	9	6	11
2014	23	8	12	30
2015	28	5	20	44
2016	35	5	18	30
2017	17	6	6	23
2018	41	18	7	59

Sumber : Kantor Kepolisian Resort Kabupaten Gayo Lues  
*Source: Police Office Resort of Gayo Lues*

## TRANSPORTATION & COMMUNICATION

### 9.2 KOMUNIKASI/COMMUNICATION

**Tabel 9.2.1** Banyaknya Kantor Pos, Kantor Pos Pembantu Dan Pos Keliling Dirinci Menurut Kecamatan Dalam Kabupaten Gayo Lues, 2018  
*Number Of Post Office, Post Office Helper And Tour Pos Detailed By Gayo Lues Sub In District, 2018*

	Kecamatan <i>Subdistrict</i>	Kantor Pos <i>Post Office</i>	Kantor Pos Pembantu (Pos Desa) <i>Post Office Helper</i>
	(1)	(2)	(3)
1.	Kuta Panjang	-	-
2.	Blang Jerango	-	-
3.	Blangkejeren	1	-
4.	Putri Betung	-	-
5.	Dabun Gelang	-	-
6.	Blang Pegayon	-	-
7.	Pining	-	-
8.	Rikit Gaib	-	-
9.	Pantan Cuaca	-	-
10.	Terangun	-	-
11.	Tripe Jaya	-	-
	<b>2018</b>	<b>1</b>	<b>-</b>
	<b>Jumlah</b>	<b>1</b>	<b>-</b>
	<i>Total</i>	<b>1</b>	<b>-</b>
	<b>2016</b>	<b>1</b>	<b>-</b>
	<b>2015</b>	<b>1</b>	<b>-</b>

Sumber : PT. (Persero) Pos Indonesia Blangkejeren  
 Source :PT. (Persero) Post Indonesia Blangkejeren

# TRANSPORTASI DAN KOMUNIKASI

**Lanjutan Tabel**      **9.2.1**  
*Continued Table*

Kecamatan <i>Subdistrict</i>	Pos Keliling Desa <i>Mobile Post</i>	Loket Extention <i>Extention Counter</i>
(1)	(4)	(5)
1. Kuta Panjang	-	-
2. Blang Jerango	-	-
3. Blangkejeren	1	-
4. Putri Betung	-	-
5. Dabun Gelang	-	-
6. Blang Pegayon	-	-
7. Pining	-	-
8. Rikit Gaib	-	-
9. Pantan Cuaca	-	-
10. Terangun	-	-
11. Tripe Jaya	-	-
<b>2018</b>	<b>1</b>	<b>-</b>
<b>Jumlah</b>	<b>1</b>	<b>1</b>
<i>Total</i>	<b>1</b>	<b>1</b>
<b>2016</b>	<b>1</b>	<b>1</b>
<b>2015</b>	<b>1</b>	<b>-</b>


<https://gayolueskab.bps.go.id>



Bab/Chapter 10

# KEUANGAN & PERBANKAN

Finance & Banking



*Pendapatan Asli Daerah*  
KAB. GAYO LUES 2014-2018  
(MILYAR RUPIAH)



### 9. KEUANGAN DAN PERBANKAN

Pendapatan Asli Daerah Kab. Gayo Lues Pada Tahun 2018 sebesar Rp 48.758.464.134,18 Pendapatan terbesar berasal dari Lain-lain PAD yang Sah yaitu sebanyak Rp. 33.111.052.678,18.

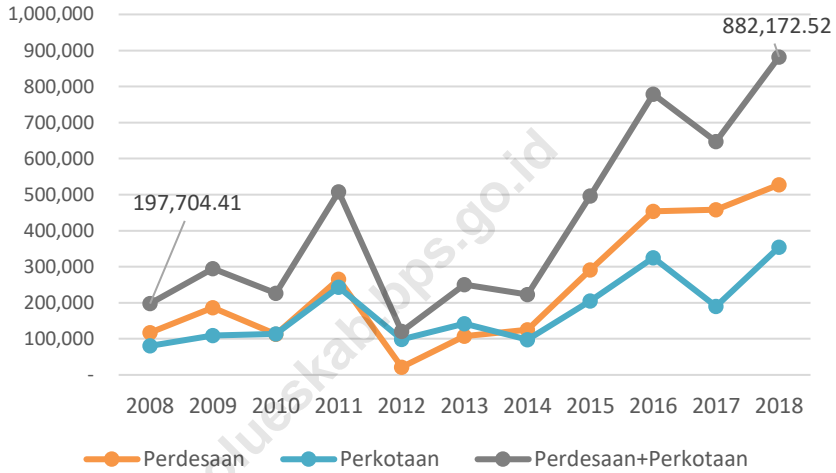
### 9. FINANCE AND BANKING

*Revenue of Gayo Lues In the Year 2018 is Rp. 48,758,464,134.18 The largest revenue comes from local other Legal District Revenue as many as Rp. 33,111,052,678.18.*

<https://gayolueskab.bps.go.id>

**Gambar**  
*Figure* **10.1**

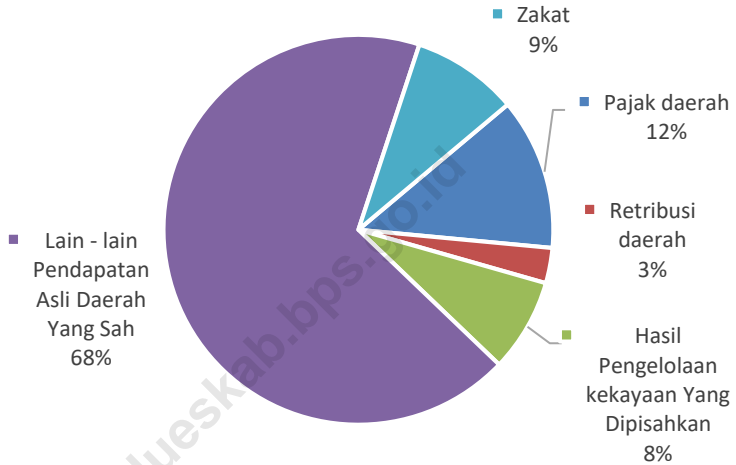
**Persentase Realisasi PBB Sektor Perdesaan dan Perkotaan Di Kabupaten Gayo Lues , (ribu rupiah) 2008-2018**  
*Percentage Of Property Tax Realization in Rural and Urban Area Gayo Lues, (thousand rupiah) 2008-2018*



**Gambar** 10.2  
*Figure*

**Persentase Pendapatan Asli Daerah (PAD) Kabupaten Gayo Lues , 2018**

*Percentage of Gayo Lues Regency Origin Revenue, 2018*



## FINANCE AND BANKING

### 10.1 Keuangan Daerah/ *Regional Finance*

**Tabel 10.1.1** **Realisasi Anggaran Penerimaan Kabupaten Gayo Lues Menurut Jenis Penerimaan , 2018**  
*Table 10.1.1 Realization Of District Revenue Budget Gayo Lues By Type Revenue, 2018*

JENIS PENERIMAAN		JUMLAH (Rp)
<i>Type Acceptance</i>		<i>Total (Rp.)</i>
(1)		(2)
<b>1.1</b>	<b>Pendapatan Asli daerah</b>	<b>48 758 464 134,18</b>
1.1.1	Pajak daerah	6 144 707 294,00
1.1.2	Retribusi daerah	1 427 456 490,00
1.1.3	Hasil Pengelolaan kekayaan Yang Dipisahkan	3 773 178 707,00
1.1.4	Lain - lain Pendapatan Asli Daerah Yang Sah	33 111 052 678,18
1.1.5	Zakat	4 302 068 965,00

**Lanjutan Tabel**      **10.1.1**  
*Continued Table*

<b>JENIS PENERIMAAN</b>		<b>JUMLAH (Rp)</b>
<i>Type Acceptance</i>		<i>Total (Rp.)</i>
(1)		(2)
<b>1.2</b>	<b>Dana Perimbangan</b>	811 748 048 441,07
1.2.1	Dana Bagi Hasil Pajak/Bagi Hasil Bukan Pajak	17 043 891 375,00
1.2.2	Dana Alokasi Umum	462 943 021 000,00
1.2.3	Dana Alokasi Khusus	169 968 147 104,00
<b>1.3</b>	<b>Lain - Lain Pendapatan Daerah Yang Sah</b>	161 792 988 962,07
<b>1.4</b>	<b>Otsus dan TDBII Migas</b>	-
	<b>2018</b>	<b>860 506 512 575,25</b>
<b>JUMLAH</b>	<b>2017</b>	<b>976 610 487 499,45</b>
<i>Total</i>	<b>2016</b>	<b>1 065 544 438 824,02</b>
	<b>2015</b>	<b>950 020 274 517,40</b>

Sumber : Badan Pengelolaan Keuangan Kabupaten Gayo Lues  
 Source: *Office of Financial Management Gayo Lues*

## FINANCE AND BANKING

### Target Dan Realisasi PBB Sektor Perdesaan Dan Perkotaan Dirinci Menurut Tahun Dalam Kabupaten Gayo Lues , 2008-2018

**Tabel 10.1.2**  
*Table*

*Target And Realization Of Tax Rural And Urban Sector  
Specified by Year In Gayo Lues , 2008-2018*

TAHUN <i>Year</i>	JUMLAH OBJEK <i>Total Object</i>	PERDESAAN <i>Rural</i>		PERKOTAAN <i>Urban</i>	
		Target (Rp) <i>Target (Rp)</i>	Realisasi (Rp) <i>Realization (Rp)</i>	Target (Rp) <i>Target (Rp)</i>	Realisasi (Rp) <i>Realization (Rp)</i>
(1)	(2)	(3)	(4)	(5)	(6)
2008	17 435	117 147 235,00	117 147 235,00	192 407 890,00	80 557 172,00
2009	--	186 147 240,00	186 147 240,00	109 090 722,00	109 090 722,00
2010	--	141 862 385,00	112 880 618,00	200 321 851,00	113 432 731,00
2011	85 136	265 159 416,00	265 159 416,00	243 268 572,00	243 268 572,00
2012	2 4487	17 578 257,00	21 578 257,00	54 144 280,00	98 803 768,00
2013	23 709	285 855 261,00	107 944 422,00	197 839 322,00	142 254 477,00
2014	22 731	242 118 750,00	125 059 729,00	214 039 689,00	98 149 612,00
2015	29 946	383 569 090,00	291 022 067,00	287 248 123,00	205 138 909,00
2016	31 016	250 000 000,00	453 432 147,00	250 000 000,00	325 138 135,00
2017	20 268	250 000 000,00	458 100 359,00	250 000 000,00	189 700 262,00
2018	29 049	250 000 000,00	527 747 792,00	250 000 000,00	354 424 731,00

Sumber : Badan Pengelolaan Keuangan Kabupaten Gayo Lues  
*Source: Office of Financial Management Gayo Lues*



## KEUANGAN DAN PERBANKAN

**Tabel 10.1.3** Pokok Ketetapan PBB Pedesaan Dan Perkotaan Dalam Kabupaten Gayo Lues, 2018  
*Table 10.1.3 Principal Provision Of Property Tax Of Rural and Urban In Gayo Lues Regency ,2018*

	Kecamatan <i>Subdistrict</i>	Jumlah	Perkotaan		Jumlah (Rp)
		Objek <i>Total Object</i>	Pedesaan (Rp) <i>Rural (Rp)</i>	(Rp) <i>Urban (Rp)</i>	<i>Total (Rp)</i>
	(1)	(2)	(3)	(4)	(5)
1	Kuta Panjang	2 558	99 972 593,00	13 232 763,00	113 205 356,00
2	Blang Jerango	2 237	52 664 691,00	19 995 000,00	72 659 691,00
3	Blangkejeren	7 954	96 777 048,00	254 625 986,00	351 403 034,00
4	Putri Betung	2 713	36 945 590,00	9 083 232,00	46 028 822,00
5	Dabun Gelang	2 220	12 893 866,00	12 087 721,00	24 981 587,00
6	Blang Pegayon	2 300	51 378 814,00	12 755 812,00	64 134 626,00
7	Pining	825	17 288 278,00	-	17 288 278,00
8	Rikit Gaib	1 370	41 725 228,00	8 949 824,00	50 675 052,00
9	Pantan Cuaca	1 789	29 357 763,00	15 491 499,00	44 849 262,00
10	Terangun	2 687	36 139 028,00	8 202 894,00	44 341 922,00
11	Tripe Jaya	2 396	52 604 893,00	-	52 604 893,00
	<b>2018</b>	<b>29 049</b>	<b>527 747 792,00</b>	<b>354 424 731,00</b>	<b>882 172 523,00</b>
<b>Jumlah Total</b>	<b>2017</b>	<b>20 268</b>	<b>408 722 397,00</b>	<b>188 729 869,00</b>	<b>579 448 266,00</b>
	<b>2016</b>	<b>31 016</b>	<b>453 432 147,00</b>	<b>325 138 135,00</b>	<b>778 570 282,00</b>
	<b>2015</b>	<b>29 946</b>	<b>291 022 067,00</b>	<b>205 138 909,00</b>	<b>496 160 976,00</b>

Sumber : Badan Pengelolaan Keuangan Kabupaten Gayo Lues  
*Source: Office of Financial Management Gayo Lues*

## FINANCE AND BANKING

**Tabel 10.1.4 Target Dan Realisasi Penerimaan Pendapatan Pajak Penerangan Jalan Menurut Sumber Di Kabupaten Gayo Lues, 2018**  
*Target And Realization Street Lighting Tax In Gayo Lues, 2018*

Sumber		Pajak Penerangan Jalan		
		Street Lighting Tax		
Source		Target (Rp)	Realisasi (Rp)	%
		Target (Rp)	Realization (Rp)	%
(1)		(2)	(3)	(4)
1	PLN	1 100 000 000,00	1 652 260 760,00	150,21
2	Non PLN	-	-	-
<b>2018</b>		1 100 000 000,00	1 652 260 760,00	150,21
<b>2017</b>		1 000 000 000,00	1 447 962 938,00	144,80
<b>2016</b>		1 200 000 000,00	1 056 979 221,00	88,08
<b>2015</b>		800 000 000,00	1 009 182 997,00	126,15
<b>Jumlah Total</b>				

Sumber : Badan Pengelolaan Keuangan Kabupaten Gayo Lues

Source: Office of Financial Management Gayo Lues

**Tabel 10.1.5 Target Dan Realisasi Penerimaan Pendapatan Pajak Reklame Di Kabupaten Gayo Lues , 2011-2018**  
*Target And Realization Of Income Tax Receipt Advertising , 2011-2018*

Tahun <i>Year</i>	Pajak Reklame <i>Advertising Tax</i>		
	Target (Rp) <i>Target (Rp)</i>	Realisasi (Rp) <i>Realization (Rp)</i>	% <i>%</i>
(1)	(2)	(3)	(4)
2011	3 000 000,00	2 070 000,00	69,00
2012	-	1 355 000,00	-
2013	3 000 000,00	2 463 750,00	82,13
2014	3 000 000,00	4 864 125,00	161,13
2015	3 000 000,00	4 745 250,00	158,18
2016	4 745 250,00	16 254 850,00	342,55
2017	20 000 000,00	22 983 350,00	144,91
2018	20 000 000,00	28 350 175,00	141,75

Sumber : Badan Pengelolaan Keuangan Kabupaten Gayo Lues  
*Source: Office of Financial Management Gayo Lues*

## FINANCE AND BANKING

**Tabel 10.1.6 Target Dan Realisasi Penerimaan Pendapatan Pajak Hotel Dan Restoran Di Kabupaten Gayo Lues , 2011-2018**  
*Target And Realization Of Income Hotel and Restaurant Tax In Gayo Lues District, 2011-2018*

Tahun Years	Pajak Hotel dan Restoran <i>Hotel and Restaurant Tax</i>			
	Target (Rp) <i>Target (Rp)</i>		Realisasi (Rp) <i>Realization (Rp)</i>	
	Hotel <i>Hotel</i>	Restoran <i>Restaurant</i>	Hotel <i>Hotel</i>	Restoran <i>Restaurant</i>
(1)	(2)	(3)	(4)	(5)
<b>2011</b>	10 000 000,00	426 403 464,00	16 401 000,00	1 074 312 899,00
<b>2012</b>	-	-	26 676 500 000,00	1 084 122 605,00
<b>2013</b>	10 000 000,00	598 403 464,00	84 406 000,00	1 294 182 348,00
<b>2014</b>	8 640 000,00	598 403 464,00	122 274 600,00	1 498 241 022,00
<b>2015</b>	50 000 000,00	80 000 000,00	195 814 800,00	1 898 775 797,00
<b>2016</b>	200 000 000,00	1 800 000 000,00	156 354 464,00	2 301 044 360,00
<b>2017</b>	200 000 000,00	1 390 645 995,00	204 367 800,00	2 329 063 710,80
<b>2018</b>	200 000 000,00	1 390 645 995,00	132 195 164,00	2 560 564 158,00

Sumber : Badan Pengelolaan Keuangan Kabupaten Gayo Lues  
*Source: Office of Financial Management Gayo Lues*

Tabel  
Table 10.1.7

**Target Dan Realisasi Penerimaan Pendapatan Retribusi Pelayanan Kesehatan Di Kabupaten Gayo Lues , 2011-2018**  
*Target Realization Of Health Service Levy In Gayo Lues District, 2011-2018*

Tahun Years	RETRIBUSI PELAYANAN KESEHATAN <i>Health Service Levy</i>		
	Target (Rp) <i>Target (Rp)</i>	Realisasi (Rp) <i>Realization (Rp)</i>	% %
(1)	(2)	(3)	(4)
2011	3 000 000 000,00	4 123 980 451,00	137,46
2012	3 758 629 000,00	6 829 858 297,00	181,71
2013	8 668 996 979,00	8 528 472 052,00	98,38
2014	12 077 083 700,00	13 857 524 960,00	144,74
2015	16 800 000 000,00	15 538 188 308,00	92,49
2016	16 000 000 000,00	16 703 750 600,00	104,40
2017	25 475 000 000,00	21 066 200 780,00	82,69
2018	4 000 000 000,00	502 504 325,00	12,56

Sumber : Badan Pengelolaan Keuangan Kabupaten Gayo Lues  
*Source: Office of Financial Management Gayo Lues*

## FINANCE AND BANKING

**Tabel 10.1.8 Target Dan Realisasi Anggaran Belanja Di Kabupaten Gayo Lues , 2012-2018**  
*Target Realization Of Expenditure In Gayo Lues Regency, 2012-2018*

<b>Tahun</b> <i>Year</i>	<b>Target (Rp)</b> <i>Target (Rp)</i>	<b>Realisasi (Rp)</b> <i>Realization (Rp)</i>	<b>Persentase (%)</b> <i>Percentage (%)</i>
(1)	(2)	(3)	(4)
<b>2012</b>	541 655 709 221,00	458 565 125 988,00	84,46
<b>2013</b>	568 879 556 387,00	510 889 241 609,69	89,81
<b>2014</b>	727 294 147 870,11	670 409 514 950,00	92,18
<b>2015</b>	1 007 460 300 497	908 882 507 915	90,22
<b>2016</b>	1 362 944 747 866	1 237 852 044 289	90,82
<b>2017</b>	1 068 453 444 802,28	967 614 845 643,17	90,56
<b>2018</b>	25 906 631 097,00	24 182 547 984,00	93,35

Sumber : Badan Pengelolaan Keuangan Kabupaten Gayo Lues  
*Source: Office of Financial Management Gayo Lues*

10.2 PERBANKAN/ *BANKING*

**Jumlah Penyimpanan Dalam Bentuk Deposito Berjangka Pada Bank Aceh Cabang Blangkejeren Menurut Bulan dan Jangka Waktu , 2018**  
**Tabel 10.2.1**  
*Table Total Savings Deposit At Bank Branch Blangkejeren Aceh and By Month Period ,2018*

	<b>Bulan</b> <i>Month</i>	<b>1 Bulan</b> <b>(Rp 000)</b> <i>One Month</i> <i>(Rp 000)</i>	<b>2 Bulan</b> <b>(Rp 000)</b> <i>Two Month</i> <i>(Rp 000)</i>	<b>3 Bulan</b> <b>(Rp 000)</b> <i>Six Month</i> <i>(Rp 000)</i>
	(1)	(2)	(3)	(4)
1	<b>Januari / January</b>	110 000 000	-	-
2	<b>Februari / February</b>	642 000 000	-	-
3	<b>Maret / March</b>	783 000 000	-	-
4	<b>April / April</b>	1 590 000 000	-	-
5	<b>Mei / May</b>	400 000 000	-	-
6	<b>Juni / June</b>	100 000 000	-	-
7	<b>Juli / July</b>	640 000 000	-	-
8	<b>Agustus / August</b>	520 000 000	-	-
9	<b>September / September</b>	1 410 000 000	-	-
10	<b>Oktober / Oktober</b>	780 000 000	-	-
11	<b>November / November</b>	400 000 000	-	-
12	<b>Desember / December</b>	250 000 000	200 000 000	200 000 000

Sumber : Bank Aceh Cabang Blangkejeren  
*Source: Aceh Bank Branch Blangkejeren*

**Banyaknya Nasabah Tabungan Aneka Guna dan Tabungan SIMPEDA pada Bank Aceh Cabang Blangkejeren Menurut Bulan , 2018**

**Tabel 10.2.2**  
*Table*

*Number of Costumer Aneka Guna Savings and SIMPEDA Savings in Aceh Bank Branch Blangkejeren by Month , 2018*

	Bulan <i>Month</i>	Tabungan Aneka Guna <i>Aneka Guna Savings</i>		Tabungan SIMPEDA <i>SIMPEDA Savings</i>	
		Nasabah (Orang) <i>Customer (Person)</i>	Nominal (Rp 000) <i>Nominal (Rp 000)</i>	Nasabah (Orang) <i>Customer (Person)</i>	Nominal (Rp 000) <i>Nominal (Rp 000)</i>
	(1)	(2)	(3)	(4)	(5)
1	<b>Januari</b> <i>January</i>	2 780	2 586 843 235	6 839	41 192 306 764
2	<b>Februari</b> <i>February</i>	2 768	2 307 010 831	6 873	36 504 310 686
3	<b>Maret / March</b>	2 754	2 229 250 143	6 920	35 749 797 470
4	<b>April / April</b>	2 736	2 196 641 230	7 051	34 722 050 702
5	<b>Mei / May</b>	2 732	3 085 608 611	6 972	33 675 219 665
6	<b>Juni / June</b>	2 697	2 867 402 719	6 923	36 437 218 368
7	<b>Juli / July</b>	2 685	2 632 498 708	6 878	36 727 243 934
8	<b>Agustus</b> <i>August</i>	2 779	3 516 893 323	6 846	37 054 919 991
9	<b>September</b> <i>September</i>	2 807	3 223 038 811	6 791	38 545 544 774
10	<b>Oktober</b> <i>Oktober</i>	2 797	3 328 669 061	6 742	36 553 545 921
11	<b>November</b> <i>November</i>	2 778	2 847 595 317	6 678	37 725 780 029
12	<b>Desember</b> <i>December</i>	2 756	3 119 672 458	6 637	51 608 542 933

Sumber : Bank Aceh Cabang Blangkejeren

Source: Aceh Bank Branch Blangkejeren



**Tabel 10.2.3 Kredit Investasi Kecil dan Kredit Modal Kerja Pada Bank Aceh Cabang Blangkejeren Menurut Bulan , 2018**  
*Table Small Investment Credit and Working Capital Loan In Aceh Bank Branch Blangkejeren By Month , 2018*

<b>KREDIT YANG DISETUJUI</b> <i>Approved Credit</i>				
<b>B U L A N</b> <i>Month</i>	<b>Kredit Ivestasi Kecil</b> <i>Small Invesment Credit</i>		<b>Kredit Modal Kerja</b> <i>Working Capital Loan</i>	
	<b>NASABAH</b> <i>Costumers</i> <i>(Person)</i>	<b>NOMINAL</b> <i>Nominal</i> <i>(Rp)</i>	<b>NASABAH</b> <i>Costumers</i> <i>(Person)</i>	<b>NOMINAL</b> <i>Nominal</i> <i>(Rp)</i>
(1)	(2)	(3)	(4)	(5)
1 <b>JANUARI</b> <i>January</i>	10	682 228 841	53	9 453 462 799
2 <b>FEBRUARI</b> <i>February</i>	11	707 173 112	51	9 409 108 712
3 <b>MARET / March</b>	13	1 401 009 280	50	9 471 096 735
4 <b>APRIL / April</b>	13	1 405 453 390	54	8 896 336 005
5 <b>M E I / M a y</b>	13	1 359 666 633	53	9 575 201 460
6 <b>J U N I / June</b>	13	1 313 643 368	49	8 295 471 446
7 <b>J U L I / July</b>	14	1 297 377 827	51	8 739 215 805
8 <b>AGUSTUS</b> <i>August</i>	13	1 249 438 508	54	9 668 231 078
9 <b>SEPTEMBER</b> <i>September</i>	16	4 888 302 562	54	10 200 791 313
10 <b>OKTOBER</b> <i>October</i>	16	4 838 901 115	59	10 514 200 502
11 <b>NOVEMBER</b> <i>November</i>	14	4 830 338 401	60	10 462 693 509
12 <b>DESEMBER</b> <i>December</i>	14	4 788 935 179	60	11 521 726 801

Sumber : Bank Aceh Cabang Blangkejeren  
*Source: Aceh Bank Branch Blangkejeren*

## FINANCE AND BANKING

**Tabel**                      **Giro Pada Bank Aceh Cabang Blangkejeren , 2018**  
**Table**      **10.2.4**      *The Current Accounts of Bank Aceh Branch Blangkejeren, 2018*

	Bulan Month	Giro	
		Nasabah (Orang) Customer (Person)	Nominal (Rp 000) Nominal (Rp 000)
	(1)	(2)	(3)
1	<b>Januari / January</b>	159	4 824 323 949
2	<b>Februari / February</b>	163	3 231 904 874
3	<b>Maret / March</b>	164	2 384 583 546
4	<b>April / April</b>	167	1 835 592 595
5	<b>Mei / May</b>	230	1 661 760 775
6	<b>Juni / June</b>	251	2 468 250 871
7	<b>Juli / July</b>	263	3 091 801 574
8	<b>Agustus / August</b>	270	2 340 390 421
9	<b>September / September</b>	272	2 435 044 441
10	<b>Oktober / Oktober</b>	275	1 912 377 125
11	<b>November / November</b>	278	2 223 760 882
12	<b>Desember / December</b>	296	15 709 221 549

Sumber : Bank Aceh Cabang Blangkejeren  
 Source: Aceh Bank Branch Blangkejeren

**Tabel 10.2.5** Giro Pada Bank Rakyat Indonesia Cabang Pembantu Blangkejeren , 2018  
*The Current Accounts of Bank Rakyat Indonesia Blangkejeren Branch, 2018*

	B U L A N <i>Month</i>	GIRO	
		GIRO	
		NASABAH (Orang) <i>Customer (person)</i>	NOMINAL (Rp 000) <i>NOMINAL (Rp 000)</i>
(1)	(2)	(3)	
1.	<b>JANUARI/January</b>	359	4 781 000
2.	<b>FEBRUARI/February</b>	377	5 624 000
3.	<b>MARET/March</b>	383	6 710 000
4.	<b>APRIL/April</b>	392	6 081 000
5.	<b>M E I/M a y</b>	401	5 901 000
6.	<b>J U N I/June</b>	411	5 121 000
7.	<b>J U L I/July</b>	441	7 204 000
8.	<b>AGUSTUS/August</b>	452	6 901 000
9.	<b>SEPTEMBER/September</b>	467	6 521 000
10.	<b>OKTOBER/October</b>	475	6 175 000
11.	<b>NOVEMBER/November</b>	568	5 104 000
12.	<b>DESEMBER/December</b>	607	5 863 000

Sumber: Bank Rakyat Indonesia Unit Blangkejeren

Source : Bank Rakyat Indonesia Unit Blangkejeren

## FINANCE AND BANKING

**Tabel 10.2.6** **Tabungan Pada Bank Rakyat Indonesia Cabang Pembantu Blangkejeren , 2018**  
*Savings of Bank Rakyat Indonesia Branches Blangkejeren , 2018*

	B U L A N <i>Month</i>	Tabungan <i>Savings</i>	
		NASABAH (Orang) <i>Customer (person)</i>	NOMINAL (Rp 000) <i>NOMINAL (Rp 000)</i>
		(1)	(2)
1.	<b>JANUARI/January</b>	17 121	56 093 000
2.	<b>FEBRUARI/February</b>	17 512	56 230 000
3.	<b>MARET/March</b>	17 802	57 100 000
4.	<b>APRIL/April</b>	18 102	57 420 000
5.	<b>M E I/M a y</b>	18 320	56 200 000
6.	<b>J U N I/June</b>	18 911	58 430 000
7.	<b>J U L I/July</b>	19 020	60 712 000
8.	<b>AGUSTUS/August</b>	19 840	55 312 000
9.	<b>SEPTEMBER/September</b>	19 850	45 850 000
10.	<b>OKTOBER/October</b>	19 957	47 958 000
11.	<b>NOVEMBER/November</b>	19 912	47 451 000
12.	<b>DESEMBER/December</b>	20 370	53 394 000

Sumber: Bank Rakyat Indonesia Cabang Pembantu Blangkejeren  
*Source : Bank Rakyat Indonesia Cabang Pembantu Blangkejeren*

## KEUANGAN DAN PERBANKAN

**Tabel 10.2.7 Kredit Investasi Kecil (KIK) dan Kredit Modal Kerja (KMK) Pada Bank Rakyat Indonesia Cabang Pembantu Blangkejeren Menurut Bulan , 2018**  
*Table Small Investment Credit and Working Capital Loan In Bank Rakyat Indonesia Branches Blangkejeren By Month , 2018*

<b>KREDIT YANG DISETUJUI</b> <i>Approved Credit</i>				
<b>B U L A N</b> <i>Month</i>	<b>Kredit Ivestasi Kecil</b> <i>Small Invesment Credit</i>		<b>Kredit Modal Kerja</b> <i>Working Capital Loan</i>	
	<b>NASABAH</b> <i>Costumers</i> <i>(Person)</i>	<b>NOMINAL</b> <i>Nominal (Rp)</i>	<b>NASABAH</b> <i>Costumers</i> <i>(Person)</i>	<b>NOMINAL</b> <i>Nominal (000 Rp)</i>
(1)	(2)	(3)	(4)	(5)
1 <b>JANUARI</b> <i>January</i>	92	10 812 000	225	56 371 000
2 <b>FEBRUARI</b> <i>February</i>	94	11 280 000	228	56 501 000
3 <b>MARET / March</b>	96	10 872 000	231	56 908 000
4 <b>APRIL / April</b>	98	11 233 000	233	57 521 000
5 <b>M E I / May</b>	101	11 582 000	237	57 589 000
6 <b>J U N I / June</b>	104	11 611 000	243	57 302 000
7 <b>J U L I / July</b>	106	11 751 000	247	56 981 000
8 <b>AGUSTUS</b> <i>August</i>	109	12 107 000	250	57 521 000
9 <b>SEPTEMBER</b> <i>September</i>	112	12 202 000	253	57 302 000
10 <b>OKTOBER</b> <i>October</i>	115	12 052 000	255	57 948 000
11 <b>NOVEMBER</b> <i>November</i>	114	11 608 000	259	58 010 000
12 <b>DESEMBER</b> <i>December</i>	127	11 351 000	303	58 533 000

Sumber: Bank Rakyat Indonesia Cabang Pembantu Blangkejeren  
 Source : Bank Rakyat Indonesia Cabang Pembantu Blangkejeren

## FINANCE AND BANKING

**Tabel** 10.2.8 **Jumlah Keseluruhan Simpanan Tabungan, Deposito Dan Kredit Yang Diberikan Pada Bank BPR Mustaqim Sukamakmur Cabang Blangkejeren Menurut Bulan, 2018**  
*Table*

*Total Savings Deposits, Deposits And Loans Bank Mustaqim Sukamakmur Blangkejeren, 2018*

	<b>B U L A N</b> <i>Month</i>	<b>TABUNGAN</b>	
		<i>Saving</i>	
		<b>NASABAH</b> <b>(Orang)</b> <i>Costumers</i> <i>(Person)</i>	<b>NOMINAL</b> <b>(Rp)</b> <i>Nominal (Rp)</i>
	(1)	(2)	(3)
1.	<b>JANUARI</b> / <i>January</i>	3 220	1 994 461 176
2.	<b>FEBRUARI</b> / <i>February</i>	3 234	2 065 916 601
3.	<b>MARET</b> / <i>March</i>	3 250	1 845 823 413
4.	<b>APRIL</b> / <i>April</i>	3 271	1 731 856 489
5.	<b>M E I</b> / <i>M a y</i>	3 305	1 699 003 234
6.	<b>J U N I</b> / <i>June</i>	3 319	2 028 386 071
7.	<b>J U L I</b> / <i>July</i>	3 345	1 912 109 459
8.	<b>AGUSTUS</b> / <i>August</i>	3 365	2 094 242 025
9.	<b>SEPTEMBER</b> / <i>September</i>	3 385	2 090 075 935
10.	<b>OKTOBER</b> / <i>October</i>	3 422	2 222 257 052
11.	<b>NOVEMBER</b> / <i>November</i>	3 441	2 335 751 779
12.	<b>DESEMBER</b> / <i>December</i>	3 456	2 479 745 844

**Lanjutan Tabel**      **10.2.8**  
*Continued Table*

<b>B U L A N</b> <i>Month</i>	<b>DEPOSITO</b> <i>Deposits</i>		<b>KREDIT</b> <i>Credit</i>	
	<b>NASABAH</b> <b>(Orang)</b>	<b>NOMINAL</b> <b>(Rp)</b>	<b>NASABAH</b> <b>(Orang)</b>	<b>NOMINAL</b> <b>(Rp)</b>
	<i>Costumers</i> <i>(Person)</i>	<i>Nominal (Rp)</i>	<i>Costumers</i> <i>(Person)</i>	<i>Nominal (Rp)</i>
(1)	(4)	(5)	(6)	(7)
1. <b>JANUARI</b> <i>January</i>	13	904 700 000	430	6 062 346 905
2. <b>FEBRUARI</b> <i>February</i>	12	881 000 000	435	6 310 887 613
3. <b>MARET</b> <i>March</i>	13	991 000 000	433	6 593 160 048
4. <b>APRIL</b> <i>April</i>	13	1 072 000 000	444	6 870 094 182
5. <b>M E I</b> <i>M a y</i>	12	872 000 000	449	7 151 639 049
6. <b>J U N I</b> <i>June</i>	12	852 000 000	445	6 986 081 918
7. <b>J U L I</b> <i>July</i>	14	1 102 000 000	452	7 102 696 447
8. <b>AGUSTUS</b> <i>August</i>	14	1 102 000 000	448	7 116 440 135
9. <b>SEPTEMBER</b> <i>September</i>	14	1 102 000 000	440	7 009 973 427
10. <b>OKTOBER</b> <i>October</i>	15	1 152 000 000	441	7 016 975 881
11. <b>NOVEMBER</b> <i>November</i>	15	1 222 000 000	438	6 977 743 805
12. <b>DESEMBER</b> <i>December</i>	14	1 022 000 000	442	7 149 114 113

Sumber: Bank Mustaqim Sukamakmur Cabang Blangkejeren

Source : Bank Mustaqim Sukamakmur Branch Blangkejeren

## FINANCE AND BANKING

**Tabel**  
*Table* **10.2.9**

**Banyaknya Nasabah Tabungan Mustaqim, Tabungan-Ku, Tabungan Pendidikan Dan Tabungan Meugang Blangkejeren Menurut Bulan , 2018**

*Total Customers Mustaqim Savings, Tabungan - Ku, Education Savings and Meugang Savings In Blangkejeren by Month, 2018*

B U L A N <i>Month</i>	TABUNGAN MUSTAQIM <i>Savings Mustaqim</i>		TABUNGAN-KU <i>TABUNGAN-KU</i>	
	NASABAH (Orang) <i>Costumers (Person)</i>	NOMINAL (Rp) <i>Nominal (Rp)</i>	NASABAH (Orang) <i>Costumers (Person)</i>	NOMINAL (Rp) <i>Nominal (Rp)</i>
(1)	(2)	(3)	(4)	(5)
1. <b>JANUARI</b> <i>January</i>	1 912	253 636 613	523	1 259 202 041
2. <b>FEBRUARI</b> <i>February</i>	1 924	311 033 530	524	1 242 813 304
3. <b>MARET</b> <i>/March</i>	1 934	283 369 307	527	1 099 763 956
4. <b>APRIL</b> / <i>April</i>	1 947	262 661 855	534	1 026 573 734
5. <b>M E I</b> / <i>Ma y</i>	1 962	271 758 195	546	906 940 639
6. <b>J U N I</b> / <i>June</i>	1 970	275 925 039	552	1 155 890 050
7. <b>J U L I</b> / <i>July</i>	1 976	359 663 244	567	944 450 383
8. <b>AGUSTUS</b> <i>August</i>	1 982	403 403 480	577	962 170 383
9. <b>SEPTEMBER</b> <i>September</i>	1 988	424 852 403	586	1 060 933 438
10. <b>OKTOBER</b> <i>October</i>	1 998	408 062 376	603	1 179 673 213
11. <b>NOVEMBER</b> <i>November</i>	2 003	555 402 830	604	1 142 899 637
12. <b>DESEMBER</b> <i>December</i>	2 011	585 053 591	608	1 298 677 437



**Lanjutan Tabel**  
*Continued Table* **10.2.9**

B U L A N <i>Month</i>	TABUNGAN PENDIDIKAN <i>Education Savings</i>		TABUNGAN MEUGANG <i>Meugang Savings</i>	
	NASABAH (Orang) <i>Costumers (Person)</i>	NOMINAL (Rp) <i>Nominal (Rp)</i>	NASABAH (Orang) <i>Costumers (Person)</i>	NOMINAL (Rp) <i>Nominal (Rp)</i>
(1)	(6)	(7)	(8)	(7)
1. <b>JANUARI</b> <i>January</i>	784	481 622 522	-	-
2. <b>FEBRUARI</b> <i>February</i>	785	512 069 768	-	-
3. <b>MARET</b> <i>March</i>	788	462 690 150	-	-
4. <b>APRIL</b> <i>April</i>	789	442 620 900	-	-
5. <b>M E I</b> <i>M a y</i>	796	520 304 399	-	-
6. <b>J U N I</b> <i>June</i>	796	596 570 982	-	-
7. <b>J U L I</b> <i>July</i>	801	607 995 833	-	-
8. <b>AGUSTUS</b> <i>August</i>	805	728 668 163	-	-
9. <b>SEPTEMBER</b> <i>September</i>	810	604 290 095	-	-
10. <b>OKTOBER</b> <i>October</i>	820	634 521 463	-	-
11. <b>NOVEMBER</b> <i>November</i>	833	637 449 312	-	-
12. <b>DESEMBER</b> <i>December</i>	835	595 434 815	2	580 000

Sumber: Bank Mustaqim Sukamakmur Cabang Blangkejeren  
Source : Bank Mustaqim Sukamakmur Branch Blangkejeren

## FINANCE AND BANKING

**Tabel 10.2.10**  
**Table** Jumlah Penyimpanan Uang Dalam Bentuk Deposito Berjangka Pada Bank BPR Mustaqim Sukamakmur Cabang Blangkejeren Menurut Bulan Dan Jangka Waktu , 2018

*Total Deposits Of Money In The Bank Mustaqim Sukamakmur Blangkejeren Specified By Month, 2018*

	<b>B U L A N</b>	<b>1 BULAN</b>	<b>3 BULAN</b>	<b>6 BULAN</b>	<b>12 BULAN</b>
	<i>Month</i>	<i>1 Month</i>	<i>3 Month</i>	<i>6 Month</i>	<i>12 Month</i>
	(1)	(2)	(3)	(4)	(5)
1	<b>JANUARI</b> <i>January</i>	357 000 000	285 700 000	250 000 000	12 000 000
2	<b>FEBRUARI</b> <i>February</i>	357 000 000	262 000 000	250 000 000	12 000 000
3	<b>MARET</b> <i>March</i>	467 000 000	262 000 000	250 000 000	12 000 000
4	<b>APRIL</b> <i>April</i>	367 000 000	293 000 000	400 000 000	12 000 000
5	<b>M E I</b> <i>Ma y</i>	167 000 000	293 000 000	400 000 000	12 000 000
6	<b>J U N I</b> <i>June</i>	147 000 000	293 000 000	400 000 000	12 000 000
7	<b>J U L I</b> <i>July</i>	347 000 000	343 000 000	400 000 000	12 000 000
8	<b>AGUSTUS</b> <i>August</i>	347 000 000	343 000 000	400 000 000	12 000 000
9	<b>SEPTEMBER</b> <i>September</i>	347 000 000	343 000 000	400 000 000	12 000 000
10	<b>OKTOBER</b> <i>October</i>	397 000 000	343 000 000	400 000 000	12 000 000
11	<b>NOVEMBER</b> <i>November</i>	467 000 000	343 000 000	400 000 000	12 000 000
12	<b>DESEMBER</b> <i>December</i>	267 000 000	343 000 000	400 000 000	12 000 000

Sumber: Bank Mustaqim Sukamakmur Cabang Blangkejeren

Source : Bank Mustaqim Sukamakmur Branch Blangkejeren

**PDRB**  
KAB. GAYO LUES 2018

Laju Pertumbuhan : 3,04%

Kontribusi terbesar:

Sektor Pertanian : 39,86%

Sektor dengan pertumbuhan terbesar:

Sektor akomodasi & makan minum : 19,49%



## Penjelasan Teknis

1. **Produk Domestik Regional Bruto (PDRB)** merupakan penjumlahan nilai output bersih perekonomian yang ditimbulkan oleh seluruh kegiatan ekonomi di suatu wilayah tertentu dan dalam satu kurun waktu tertentu.
2. PDRB atas dasar harga konstan menggambarkan nilai tambah barang dan jasa yang dihitung menggunakan harga pada suatu tahun tertentu yang disebut sebagai tahun dasar, baik pada saat menilai produksi, biaya antara maupun komponen nilai tambah. Dalam publikasi ini digunakan harga tahun 2010.
3. PDRB atas dasar harga berlaku menggambarkan nilai tambah barang dan jasa yang dihitung menggunakan harga pada tahun berjalan (*current price*), baik pada saat menilai produksi, biaya antara maupun komponen nilai tambah.
4. **Indeks implisit** adalah perbandingan PDRB ADHB dengan PDRB ADHK. Tujuannya adalah untuk melihat pertumbuhan harga.

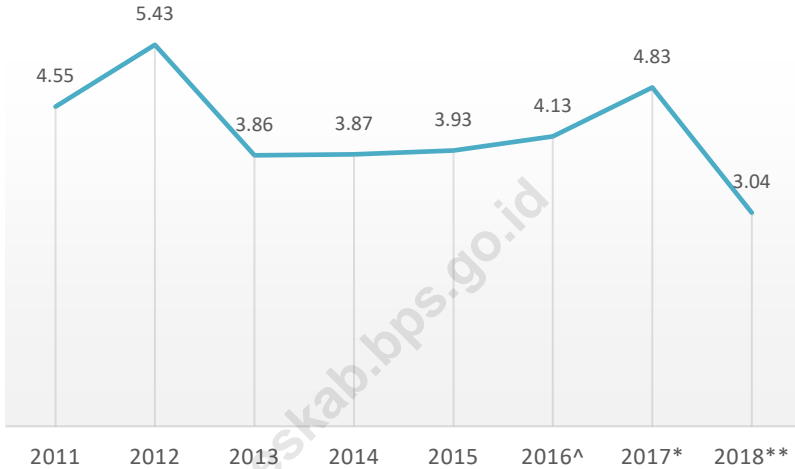
## Technical Notes

1. **Gross Regional Domestic Product (GRDP)** is the sum of net economic output value generated by all economic activity in a certain area and within a certain period of time.
2. GRDP at constant prices represent the value-added goods and services is calculated using prices in a given year are referred to as the base year, a good time to assess production and component costs between value added. In this publication, the price used in 2010.
3. GRDP at current prices illustrate the added value of goods and services is calculated using the price in the current year (*current price*), a good time to assess production and component costs between value added.
4. The implicit index is the ratio of the GRDP at current price and the GRDP at the constant price. The goal is to see the growth of prices.

**Laju Pertumbuhan PDRB Atas dasar Harga Konstan 2010 Menurut Penggunaan (Persen) di Kabupaten Gayo Lues, 2011 - 2018**

**Gambar 11.1**  
*Figure*

*The GRDP Growth Rate, at 2010 Constant Market Price by Expenditure (Percent) In Gayo Lues, 2011 - 2018*



**Produk Domestik Regional Bruto (PDRB) Menurut Lapangan Usaha Kabupaten Gayo Lues Atas Dasar Harga Berlaku (Juta rupiah) , 2016-2018**  
**Table 11.1** *Gross Domestic Regional Product by Industrial Origin In Gayo Lues (million rupiah), 2016 - 2018*

	<b>Lapangan Usaha</b> <i>Industrial Origin</i>	<b>2016</b>	<b>2017</b>	<b>2018</b>
	(1)	(2)	(3)	(4)
A	<b>Pertanian, Kehutanan dan Perikanan/</b> <i>Agriculture, Forestry and Fishing</i>	907 113,3	1 012 349,9	1 035 260,5
B	<b>Pertambangan dan Penggalian/</b> <i>Mining</i>	44 766,7	38 158,6	34 725,0
C	<b>Industri Pengolahan/</b> <i>Manufacture</i>	238 829,9	272 325,5	312 324,6
D	<b>Pengadaan Listrik dan Gas/</b> <i>Electricity and Gas Supply</i>	1 573,2	1 831,4	1 974,3
E	<b>Pengadaan Air, Pengelolaan Sampah, Limbah Konstruksi/</b> <i>Water, Waste Management and Construction Waste Supply</i>	537,9	626,3	713,2
F	<b>Konstruksi/</b> <i>Construction</i>	236 354,4	229 745,0	264 451,2
G	<b>Perdagangan Besar dan Eceran;Reparasi Mobil dan Sepeda Motor/</b> <i>Major and Minor Trade; Car Repairation</i>	240 966,5	263 594,3	274 748,3
H	<b>Transportasi dan Pergudangan/</b> <i>Transportation and Warehousing</i>	50 795,2	52 264,4	53 293,0
I	<b>Penyediaan Akomodasi dan Makan Minum/</b> <i>Accommodation and Food Supply</i>	14 830,9	18 801,5	23 972,0
J	<b>Informasi dan Komunikasi/</b> <i>Information and Communication</i>	26 811,8	27 910,4	28 489,2
K	<b>Jasa Keuangan dan Asuransi/</b> <i>Finance and Insurance</i>	26 173,2	28 453,8	29 688,2
L	<b>Real Estate/</b> <i>Real Estate</i>	64 314,8	71 009,7	78 731,5
M,N	<b>Jasa Perusahaan/</b> <i>Services Companies</i>	3 480,9	3 904,2	4 207,4
O	<b>Administrasi Pemerintahan,Pertahanan dan Jaminan Sosial Wajib/</b> <i>Government, Defence, and Social Security Administration</i>	236 715,2	256 630,9	288 790,8
P	<b>Jasa Pendidikan/</b> <i>Education Services</i>	54 704,5	59 310,4	66 277,5
Q	<b>Jasa Kesehatan dan Kegiatan Sosial/</b> <i>Health and Social Services</i>	77 270,4	81 687,2	89 527,9
R,S,T,U	<b>Jasa Lainnya/</b> <i>Other Services</i>	8 580,9	9 259,5	9 856,8
	<b>PDRB/ GRDP</b>	<b>2 233 819,6</b>	<b>2 427 899,0</b>	<b>2 597 031,3</b>

Sumber: BPS Kabupaten Gayo Lues

Source : BPS-Statistics of Gayo Lues

**Produk Domestik Regional Bruto (PDRB) Menurut Lapangan Usaha Kabupaten Gayo Lues Atas Dasar Harga Konstan Tahun Dasar 2010, 2016-2018**  
**Tabel 11.2** *Gross Domestic Regional Product at 2010 Constant Market In Gayo Lues (Million rupiah), 2016 - 2018*

	Jenis Pengeluaran <i>Type of Expenditure</i>	2016	2017	2018
	(1)	(2)	(3)	(4)
A	<b>Pertanian, Kehutanan dan Perikanan/</b> <i>Agriculture, Forestry and Fishing</i>	737 880,4	795 378,5	786 468,5
B	<b>Pertambangan dan Penggalian/</b> <i>Mining</i>	42 121,8	35 093,0	31 217,3
C	<b>Industri Pengolahan/</b> <i>Manufacture</i>	183 735,1	200 421,4	217 504,6
D	<b>Pengadaan Listrik dan Gas/</b> <i>Electricity and Gas Supply</i>	1 643,1	1 739,3	1 833,3
E	<b>Pengadaan Air, Pengelolaan Sampah, Limbah Konstruksi/</b> <i>Water, Waste Management and Construction Waste Supply</i>	394,4	428,1	463,6
F	<b>Konstruksi/</b> <i>Construction</i>	168 106,5	149 791,7	167 332,6
G	<b>Perdagangan Besar dan Eceran;Reparasi Mobil dan Sepeda Motor/</b> <i>Major and Minor Trade; Car and Motor Cycle Repairation</i>	201 755,7	214 151,5	221 504,1
H	<b>Transportasi dan Pergudangan/</b> <i>Transportation and Warehousing</i>	44 571,8	45 964,8	46 883,3
I	<b>Penyediaan Akomodasi dan Makan Minum/</b> <i>Accommodation and Food Supply</i>	11 039,1	13 510,0	16 143,5
J	<b>Informasi dan Komunikasi/</b> <i>Information and Communication</i>	24 625,7	25 589,7	26 280,6
K	<b>Jasa Keuangan dan Asuransi/</b> <i>Finance and Insurance</i>	19 069,2	19 928,8	20 022,8
L	<b>Real Estate/</b> <i>Real Estate</i>	51 954,3	53 807,8	57 082,0
M,N	<b>Jasa Perusahaan/</b> <i>Services Companies</i>	2 850,7	3 094,5	3 299,0
O	<b>Administrasi Pemerintahan,Pertahanan dan Jaminan Sosial</b> <b>Wajib/</b> <i>Government, Defence, and Social Security Administration</i>	176 976,6	187 971,3	199 489,4
P	<b>Jasa Pendidikan/</b> <i>Education Services</i>	47 969,6	50 279,4	54 198,3
Q	<b>Jasa Kesehatan dan Kegiatan Sosial/</b> <i>Health and Social Services</i>	65 952,9	69 390,4	73 400,4
R,S,T, U	<b>Jasa Lainnya/</b> <i>Other Services</i>	7 493,6	7 887,3	8 292,2
	<b>PDRB/ GRDP</b>	<b>1 788 140,3</b>	<b>1 874 427,2</b>	<b>1 931 415,4</b>

Sumber: BPS Kabupaten Gayo Lues

Source : BPS-Statistics of Gayo Lues



**Tabel 11.3** **Distribusi Persentase Produk Domestik Regional Bruto (PDRB) Menurut Lapangan Usaha Kabupaten Gayo Lues Atas Dasar Harga Berlaku (Persen) , 2016-2018**  
*Table Percentage distribution of GRDP at Current Market Price by Industrial Origin (Percent), 2016 – 2018*

	<b>Lapangan Usaha</b> <i>Industrial Origin</i>	<b>2016</b>	<b>2017</b>	<b>2018</b>
	(1)	(2)	(3)	(4)
A	<b>Pertanian, Kehutanan dan Perikanan/</b> <i>Agriculture, Forestry and Fishing</i>	40,61	41,70	39,86
B	<b>Pertambangan dan Penggalian/ Mining</b>	2,00	1,57	1,34
C	<b>Industri Pengolahan/ Manufacture</b>	10,69	11,22	12,03
D	<b>Pengadaan Listrik dan Gas/ Electricity and Gas Supply</b>	0,07	0,08	0,08
E	<b>Pengadaan Air, Pengelolaan Sampah, Limbah Konstruksi/ Water, Waste Management and Construction Waste Supply</b>	0,02	0,03	0,03
F	<b>Konstruksi/ Construction</b>	10,58	9,46	10,18
G	<b>Perdagangan Besar dan Eceran;Reparasi Mobil dan Sepeda Motor/ Major and Minor Trade; Car and Motor Cycle Repairation</b>	10,79	10,86	10,58
H	<b>Transportasi dan Pergudangan/ Transportation and Warehousing</b>	2,27	2,15	2,05
I	<b>Penyediaan Akomodasi dan Makan Minum/ Accomodation and Food Supply</b>	0,66	0,77	0,92
J	<b>Informasi dan Komunikasi/Information and Communication</b>	1,20	1,15	1,10
K	<b>Jasa Keuangan dan Asuransi/Finance and Insurance</b>	1,17	1,17	1,14
L	<b>Real Estate/Real Estate</b>	2,88	2,92	3,03
M,N	<b>Jasa Perusahaan/Services Companies</b>	0,16	0,16	0,16
O	<b>Administrasi Pemerintahan,Pertahanan dan Jaminan Sosial</b> <b>Wajib/Government,Defence,and Social Security Administration</b>	10,60	10,57	11,12
P	<b>Jasa Pendidikan/Education Services</b>	2,45	2,44	2,55
Q	<b>Jasa Kesehatan dan Kegiatan Sosial/Health and Social Services</b>	3,46	3,36	3,45
R,S,T,U	<b>Jasa Lainnya/Other Services</b>	0,38	0,38	0,38
	<b>Jumlah/ Total</b>	<b>100,00</b>	<b>100,00</b>	<b>100,00</b>

Sumber: BPS Kabupaten Gayo Lues

Source : BPS-Statistics of Gayo Lues

**Laju Pertumbuhan PDRB Atas dasar Harga Konstan 2010 Menurut Lapangan Usaha di Kabupaten Gayo Lues (Persen) , 2016-2018**

**Tabel 11.4**  
*Table*

*The GRDP Growth Rate, at 2010 Constant Market Price by Industrial Origin In Gayo Lues (Percent), 2016 - 2018*

	<b>Lapangan Usaha</b> <i>Industrial Origin</i>	<b>2016</b>	<b>2017</b>	<b>2018</b>
	(1)	(2)	(3)	(4)
A	<b>Pertanian, Kehutanan dan Perikanan/</b> <i>Agriculture, Forestry and Fishing</i>	3,75	7,79	-1,12
B	<b>Pertambangan dan Penggalian/</b> <i>Mining</i>	-12,73	-16,69	-11,04
C	<b>Industri Pengolahan/</b> <i>Manufacture</i>	6,18	9,08	8,52
D	<b>Pengadaan Listrik dan Gas/</b> <i>Electricity and Gas Supply</i>	12,53	5,86	5,40
E	<b>Pengadaan Air, Pengelolaan Sampah, Limbah</b> <b>Konstruksi/</b> <i>Water, Waste Management and Construction Waste Supply</i>	8,32	8,52	8,31
F	<b>Konstruksi/</b> <i>Construction</i>	0,38	-10,89	11,71
G	<b>Perdagangan Besar dan Eceran;Reparasi</b> <b>Mobil dan Sepeda Motor/</b> <i>Major and Minor Trade; Car and Motor Cycle Repairation</i>	8,14	6,14	3,43
H	<b>Transportasi dan Pergudangan/</b> <i>Transportation and Warehousing</i>	2,37	3,13	2,00
I	<b>Penyediaan Akomodasi dan Makan Minum/</b> <i>Accomodation and Food Supply</i>	30,69	22,38	19,49
J	<b>Informasi dan Komunikasi/</b> <i>Information and Communication</i>	4,21	3,91	2,70
K	<b>Jasa Keuangan dan Asuransi/</b> <i>Finance and Insurance</i>	5,15	4,51	0,47
L	<b>Real Estate/</b> <i>Real Estate</i>	2,39	3,57	6,09
M,N	<b>Jasa Perusahaan/</b> <i>Services Companies</i>	26,21	8,55	6,61
O	<b>Administrasi Pemerintahan,Pertahanan dan</b> <b>Jaminan Sosial</b> <b>Wajib/</b> <i>Government,Defence,and Social Security Administration</i>	5,64	6,21	6,13
P	<b>Jasa Pendidikan/</b> <i>Education Services</i>	5,33	4,82	7,79
Q	<b>Jasa Kesehatan dan Kegiatan Sosial/</b> <i>Health and Social Services</i>	6,56	5,21	5,78
R,S,T,U	<b>Jasa Lainnya/</b> <i>Other Services</i>	4,61	5,25	5,13
	<b>PDRB/ GRDP,</b>	<b>4,13</b>	<b>4,83</b>	<b>3,04</b>

Sumber: BPS Kabupaten Gayo Lues

Source : BPS-Statistics of Gayo Lues

**Tabel 11.5 Indeks Implisit PDRB Kabupaten Gayo Lues , 2016 – 2018**  
**Table Index Implicit GRDP of Gayo Lues , 2016 – 2018**

	<b>Lapangan Usaha</b> <i>Industrial Origin</i>	<b>2016</b>	<b>2017</b>	<b>2018</b>
	(1)	(2)	(3)	(4)
A	<b>Pertanian, Kehutanan dan Perikanan/</b> <i>Agriculture, Forestry and Fishing</i>	122,94	127,28	131,63
B	<b>Pertambangan dan Penggalian/ Mining</b>	106,28	108,74	111,24
C	<b>Industri Pengolahan/ Manufacture</b>	129,99	135,88	143,59
D	<b>Pengadaan Listrik dan Gas/ Electricity and Gas Supply</b>	95,75	105,29	107,69
E	<b>Pengadaan Air, Pengelolaan Sampah, Limbah Konstruksi/ Water, Waste Management and Construction Waste Supply</b>	136,37	146,31	153,83
F	<b>Konstruksi/ Construction</b>	140,60	153,38	158,04
G	<b>Perdagangan Besar dan Eceran;Reparasi Mobil dan Sepeda Motor/ Major and Minor Trade; Car and Motor Cycle Repairation</b>	119,43	123,09	124,04
H	<b>Transportasi dan Pergudangan/ Transportation and Warehousing</b>	113,96	113,71	113,67
I	<b>Penyediaan Akomodasi dan Makan Minum/ Accomodation and Food Supply</b>	134,35	139,17	148,49
J	<b>Informasi dan Komunikasi/Information and Communication</b>	108,88	109,07	108,40
K	<b>Jasa Keuangan dan Asuransi/Finance and Insurance</b>	137,25	142,78	148,27
L	<b>Real Estate/Real Estate</b>	123,79	131,97	137,93
M,N	<b>Jasa Perusahaan/Services Companies</b>	122,11	126,17	127,54
O	<b>Administrasi Pemerintahan,Pertahanan dan Jaminan Sosial</b> <b>Wajib/Government, Defence, and Social Security Administration</b>	133,76	136,53	144,76
P	<b>Jasa Pendidikan/Education Services</b>	114,04	117,96	122,29
Q	<b>Jasa Kesehatan dan Kegiatan Sosial/Health and Social Services</b>	117,16	117,72	121,97
R,S,T,U	<b>Jasa Lainnya/Other Services</b>	114,51	117,85	118,87
	<b>PDRB/ GRDP</b>	<b>124,92</b>	<b>129,53</b>	<b>134,46</b>

Sumber: BPS Kabupaten Gayo Lues  
 Source : BPS-Statistics of Gayo Lues

**Tabel 11.6 Laju Implisit PDRB Kabupaten Gayo Lues , 2016-2018**  
*Table Implicit Growth of GRDP of Gayo Lues 2016-2018*

	Lapangan Usaha <i>Industrial Origin</i>	2016	2017	2018
	(1)	(2)	(3)	(4)
A	<b>Pertanian, Kehutanan dan Perikanan/</b> <i>Agriculture, Forestry and Fishing</i>	3,13	3,53	3,42
B	<b>Pertambangan dan Penggalian/</b> <i>Mining</i>	3,52	2,31	2,30
C	<b>Industri Pengolahan/</b> <i>Manufacture</i>	5,82	4,53	5,68
D	<b>Pengadaan Listrik dan Gas/</b> <i>Electricity and Gas Supply</i>	2,69	9,97	2,27
E	<b>Pengadaan Air, Pengelolaan Sampah, Limbah Konstruksi/</b> <i>Water, Waste Management and Construction Waste Supply</i>	8,66	7,29	5,14
F	<b>Konstruksi/</b> <i>Construction</i>	5,53	9,09	3,04
G	<b>Perdagangan Besar dan Eceran;Reparasi Mobil dan Sepeda Motor/</b> <i>Major and Minor Trade; Car and Motor Cycle Repairation</i>	1,89	3,06	0,77
H	<b>Transportasi dan Pergudangan/</b> <i>Transportation and Warehousing</i>	0,97	-0,23	-0,03
I	<b>Penyediaan Akomodasi dan Makan Minum/</b> <i>Accommodation and Food Supply</i>	4,51	3,59	6,70
J	<b>Informasi dan Komunikasi/</b> <i>Information and Communication</i>	0,18	0,18	-0,61
K	<b>Jasa Keuangan dan Asuransi/</b> <i>Finance and Insurance</i>	2,58	4,02	3,85
L	<b>Real Estate/</b> <i>Real Estate</i>	3,95	6,61	4,51
M,N	<b>Jasa Perusahaan/</b> <i>Services Companies</i>	4,69	3,32	1,09
O	<b>Administrasi Pemerintahan,Pertahanan dan Jaminan Sosial</b> <i>Wajib/</i> <i>Government,Defence,and Social Security Administration</i>	2,05	2,07	6,03
P	<b>Jasa Pendidikan/</b> <i>Education Services</i>	2,81	3,44	3,67
Q	<b>Jasa Kesehatan dan Kegiatan Sosial/</b> <i>Health and Social Services</i>	2,09	0,48	3,61
R,S,T,U	<b>Jasa Lainnya/</b> <i>Other Services</i>	1,83	2,92	0,86
	<b>PDRB/ GRDP</b>	<b>3,27</b>	<b>3,35</b>	<b>3,68</b>

Sumber: BPS Kabupaten Gayo Lues

Source : BPS-Statistics of Gayo Lues

Bab/Chapter 12

# PERBANDINGAN DAERAH

Regional Comparison

<https://gayolueskab.bps.go.id>

"The Great Depression, like most other periods of severe unemployment, was produced by government mismanagement rather than by any inherent instability of the private economy"

*Milton Friedman*



**Penjelasan Teknis**

1. **Indeks Pembangunan Manusia (IPM)** menjelaskan bagaimana penduduk dapat mengakses hasil pembangunan dalam memperoleh pendapatan, kesehatan, pendidikan, dan sebagainya. IPM diperkenalkan oleh UNDP pada tahun 1990 dan dipublikasikan secara berkala dalam laporan tahunan *Human Development Report* (HDR). IPM dibentuk oleh 3 (tiga) dimensi: Umur panjang dan Hidup sehat, Pendidikan, Standar hidup layak.
2. **Angka Partisipasi Murni** adalah proporsi penduduk pada kelompok umur jenjang pendidikan tertentu yang masih bersekolah terhadap penduduk pada kelompok umur tersebut.
3. **Angka Partisipasi Sekolah** adalah proporsi dari semua anak yang masih sekolah pada suatu kelompok umur tertentu terhadap penduduk dengan kelompok umur yang sesuai.

**Technical Notes**

1. **Human Development Index (HDI)** explains how residents can access development results in obtaining income, health, education, and so forth. IPM was introduced by UNDP in 1990 and published periodically in the annual report of the *Human Development Report* (HDR). IPM was formed by three (3) dimensions: Longevity and healthy life, education, a decent standard of living.
2. **Pure enrollment rate** is the proportion of the population in the age group level of education are still in school to the population in that age group.
3. **School enrollment ration** is the proportion of school children at a certain level of the population in certain age groups.

## REGIONAL COMPARISON

**Tabel**  
*Table*

**12.1**

**Jumlah Penduduk Menurut Jenis Kelamin di  
Kabupaten/Kota Provinsi Aceh, 2018**  
*Population by Gender in Regency/Municipality Aceh  
Province, 2018*

	Kabupaten <i>Regency</i>	Jenis Kelamin <i>Gender</i>		Laki-laki + Perempuan <i>Male+Female</i>
		Laki-Laki <i>Male</i>	Perempuan <i>Female</i>	
	(1)	(2)	(3)	(4)
1	Simeulue	47 382	45 011	92 393
2	Aceh Singkil	61 275	60 406	121 681
3	Aceh Selatan	115 833	119 282	235 115
4	Aceh Tenggara	105 909	106 508	212 417
5	Aceh Timur	213 772	213 795	427 567
6	Aceh Tengah	105 321	103 184	208 505
7	Aceh Barat	104 504	101 467	205 971
8	Aceh Besar	214 004	203 298	417 302
9	Piddie	212 232	226 899	439 131
10	Bireuen	225 920	235 806	461 726
11	Aceh Utara	301 993	309 442	611 435
12	Aceh Barat Daya	73 716	74 395	148 111
13	Gayo Lues	46 099	46 503	92 602
14	Aceh Tamiang	146 794	144 318	291 112
15	Nagan Raya	83 211	81 272	164 483
16	Aceh Jaya	47 431	43 656	91 087
17	Bener Meriah	73 828	71 258	145 086
18	Pidie Jaya	77 203	80 888	158 091
19	Kota Banda Aceh	136 372	128 739	265 111
20	Kota Sabang	17 569	17 002	34 571
21	Kota Langsa	86 384	87 934	174 318
22	Kota Lhokseumawe	101 290	101 994	203 284
23	Kota Subulussalam	40 381	39 834	80 215
	<b>Aceh</b>	<b>2 638 423</b>	<b>2 642 891</b>	<b>5 281 314</b>

Sumber: BPS Kabupaten Gayo Lues

Source : BPS-Statistics of Gayo Lues



**Tabel 12.2** Indeks Pembangunan Manusia (IPM) Menurut Kabupaten di Provinsi Aceh 2014 – 2018  
*Human Development Index (HDI) by Regency in Aceh Province 2014 – 2018*

	Kabupaten <i>Regency</i>	2014	2015	2016	2017	2018
	(1)	(2)	(3)	(4)	(5)	(6)
1	Simeulue	62,18	63,16	63,82	64,41	64,74
2	Aceh Singkil	65,27	66,05	66,96	67,37	68,02
3	Aceh Selatan	62,35	63,28	64,13	65,03	65,92
4	Aceh Tenggara	65,90	66,77	67,48	68,09	68,67
5	Aceh Timur	63,57	64,55	65,42	66,32	66,82
6	Aceh Tengah	70,96	71,51	72,04	72,19	72,64
7	Aceh Barat	67,31	68,41	69,26	70,20	70,47
8	Aceh Besar	71,06	71,70	71,75	72,00	72,73
9	Pidie	67,87	68,68	69,06	69,52	69,93
10	Bireuen	68,71	69,77	70,21	71,11	71,37
11	Aceh Utara	65,93	66,85	67,19	67,67	68,36
12	Aceh Barat Daya	63,08	63,77	64,57	65,09	65,67
13	Gayo Lues	63,34	63,67	64,26	65,01	65,88
14	Aceh Tamiang	66,09	67,03	67,41	67,99	68,45
15	Nagan Raya	65,58	66,73	67,32	67,78	68,15
16	Aceh Jaya	67,30	67,53	67,70	68,07	68,83
17	Bener Meriah	70,00	70,62	71,42	71,89	72,14
18	Pidie Jaya	69,89	70,49	71,13	71,73	72,12
19	Kota Banda Aceh	82,22	83,25	83,73	83,95	84,37
20	Kota Sabang	71,50	72,51	73,36	74,10	74,82
21	Kota Langsa	73,81	74,74	75,41	75,89	76,34
22	Kota Lhokseumawe	74,44	75,11	75,78	76,34	76,62
23	Kota Subulussalam	60,39	61,32	62,18	62,88	63,48
	<b>Aceh</b>	<b>68,81</b>	<b>69,45</b>	<b>70,00</b>	<b>70,60</b>	<b>71,19</b>

Sumber: BPS Kabupaten Gayo Lues

Source : BPS-Statistics of Gayo Lues

## REGIONAL COMPARISON

Tabel  
Table

12.3

### Angka Partisipasi Sekolah Menurut Kelompok Umur Sekolah dan Kabupaten/Kota 2018

*Percentage of school participation by school age group and Regency/Municipality 2018*

	Kabupaten <i>Regency</i>	Kelompok Umur Sekolah <i>School Age Group</i>			
		5 - 6	7 - 12	13 - 15	16 - 18
	(1)	(2)	(3)	(4)	
1	Simeulue	28,75	99,70	97,65	89,29
2	Aceh Singkil	34,19	99,95	97,75	85,35
3	Aceh Selatan	39,26	99,99	98,79	82,58
4	Aceh Tenggara	49,85	99,10	99,53	84,57
5	Aceh Timur	38,52	99,80	96,82	74,48
6	Aceh Tengah	22,16	100,00	98,40	88,05
7	Aceh Barat	44,11	100,00	100,00	77,50
8	Aceh Besar	21,02	99,25	97,10	79,50
9	Pidie	37,41	100,00	98,66	86,14
10	Bireuen	36,12	100,00	99,45	78,10
11	Aceh Utara	39,59	99,64	97,60	79,73
12	Aceh Barat Daya	30,46	99,45	96,60	85,58
13	Gayo Lues	28,41	100,00	100,00	90,03
14	Aceh Tamiang	37,05	100,00	99,02	82,59
15	Nagan Raya	21,89	99,53	97,77	85,22
16	Aceh Jaya	37,02	100,00	97,09	80,61
17	Bener Meriah	18,44	99,76	99,26	84,49
18	Pidie Jaya	32,44	99,95	100,00	85,16
19	Kota Banda Aceh	23,82	98,89	100,00	92,74
20	Kota Sabang	37,57	99,83	100,00	99,55
21	Kota Langsa	28,16	100,00	98,89	85,74
22	Kota Lhokseumawe	33,73	100,00	100,00	87,01
23	Kota Subulussalam	38,11	100,00	99,60	89,64
	<b>Aceh</b>	<b>34,00</b>	<b>99,76</b>	<b>98,49</b>	<b>82,86</b>

Sumber: BPS Kabupaten Gayo Lues

Source : BPS-Statistics of Gayo Lues

**Tabel 12.4** **Persentase Partisipasi Murni Penduduk berumur 7-18 tahun, 2018**  
*Table Percentage of Pure participation Of 7-18 y.o of Population, 2018*

	Kabupaten <i>Regency</i>	Jenjang Pendidikan <i>Education Level</i>		
		SD/ <i>Elementary School</i>	SMP/ <i>Junior High School</i>	SM/ <i>Senior High School</i>
	(1)	(2)	(3)	(4)
1	Simeulue	99,70	88,58	80,70
2	Aceh Singkil	99,95	83,54	67,52
3	Aceh Selatan	99,99	87,79	70,74
4	Aceh Tenggara	99,10	92,25	67,91
5	Aceh Timur	99,11	85,15	58,46
6	Aceh Tengah	97,29	92,04	72,54
7	Aceh Barat	100,00	88,40	70,80
8	Aceh Besar	98,58	78,40	72,36
9	Pidie	100,00	82,85	73,98
10	Bireuen	96,27	83,37	72,82
11	Aceh Utara	98,05	86,39	62,46
12	Aceh Barat Daya	99,45	81,76	74,98
13	Gayo Lues	100,00	90,71	70,17
14	Aceh Tamiang	99,11	91,45	65,85
15	Nagan Raya	99,53	86,09	68,11
16	Aceh Jaya	100,00	93,78	74,35
17	Bener Meriah	99,76	87,67	66,51
18	Pidie Jaya	99,95	92,93	78,84
19	Kota Banda Aceh	98,89	84,42	82,45
20	Kota Sabang	99,83	92,32	79,72
21	Kota Langsa	100,00	80,00	72,16
22	Kota Lhokseumawe	100,00	93,07	75,93
23	Kota Subulussalam	100,00	93,20	77,24
	<b>Aceh</b>	<b>99,00</b>	<b>86,38</b>	<b>70,22</b>

Sumber: BPS Kabupaten Gayo Lues

Source : BPS-Statistics of Gayo Lues

## REGIONAL COMPARISON

**Tabel 12.5** **Persentase Penduduk 10 Tahun Keatas Menurut Pendidikan Tertinggi yang Ditamatkan Menurut Kabupaten/Kota, 2018**  
*Percentage of Population 10 Years and over by educational attainment by Regency/Municipality, 2018*

Kabupaten		Pendidikan Tertinggi yang Ditamatkan			
		<i>Educational Attainment</i>			
<i>Regency</i>		Belum/Tidak Tamat SD/ <i>Did not complete/not yet elementary school</i>	SD Sederajat/ <i>Elementary School Equivalent</i>	SMP Sederajat/ <i>Junior High School Equivalent</i>	SMA Sederajat/ <i>Senior High School Equivalent</i>
(1)		(2)	(3)	(4)	(5)
1	Simeulue	13,20	27,95	19,36	27,57
2	Aceh Singkil	22,00	20,57	17,25	27,78
3	Aceh Selatan	16,65	25,28	23,53	22,69
4	Aceh Tenggara	12,90	21,14	22,95	31,87
5	Aceh Timur	16,03	30,19	23,26	24,13
6	Aceh Tengah	10,57	19,89	25,55	32,46
7	Aceh Barat	10,46	25,50	20,83	31,42
8	Aceh Besar	15,75	16,63	22,28	27,58
9	Pidie	15,52	19,77	25,23	27,52
10	Bireuen	12,69	23,80	24,75	27,79
11	Aceh Utara	13,28	30,47	24,13	25,15
12	Aceh Barat Daya	17,64	29,59	17,41	24,91
13	Gayo Lues	24,32	24,00	17,31	20,77
14	Aceh Tamiang	14,96	25,11	19,92	29,77
15	Nagan Raya	18,25	24,98	20,39	27,15
16	Aceh Jaya	12,75	31,75	19,57	25,94
17	Bener Meriah	6,56	21,75	28,56	34,61
18	Pidie Jaya	13,67	21,38	26,40	27,65
19	Kota Banda Aceh	7,97	5,61	16,02	42,79
20	Kota Sabang	6,92	12,37	17,24	42,60
21	Kota Langsa	7,91	11,44	18,47	43,26
22	Kota Lhokseumawe	4,48	18,16	17,57	43,35
23	Kota Subulussalam	20,44	25,67	19,20	24,48
<b>Aceh</b>		<b>13,55</b>	<b>22,63</b>	<b>22,15</b>	<b>29,44</b>

Lanjutan Tabel 12.5/Continued table 12.5

	Kabupaten <i>Regency</i>	Pendidikan Tertinggi yang Ditamatkan <i>Educational Attainment</i>		
		Diploma I/II/III/ <i>Diploma I/II/III</i>	D4/S1	S2/S3
	(1)	(2)	(3)	(4)
1	Simeulue	4,23	7,25	0,44
2	Aceh Singkil	3,61	8,61	0,19
3	Aceh Selatan	4,26	7,53	0,07
4	Aceh Tenggara	3,52	7,21	0,42
5	Aceh Timur	2,22	4,17	0,00
6	Aceh Tengah	2,73	7,67	1,13
7	Aceh Barat	4,60	7,05	0,13
8	Aceh Besar	5,81	10,12	1,83
9	Pidie	4,39	7,37	0,19
10	Bireuen	3,43	7,31	0,22
11	Aceh Utara	1,77	4,96	0,25
12	Aceh Barat Daya	3,42	6,25	0,78
13	Gayo Lues	2,93	10,30	0,37
14	Aceh Tamiang	3,72	6,27	0,26
15	Nagan Raya	3,92	5,23	0,08
16	Aceh Jaya	3,12	6,68	0,19
17	Bener Meriah	2,63	5,84	0,04
18	Pidie Jaya	2,43	8,36	0,11
19	Kota Banda Aceh	6,93	17,41	3,27
20	Kota Sabang	6,79	13,14	0,94
21	Kota Langsa	3,68	13,84	1,40
22	Kota Lhokseumawe	4,06	11,05	1,32
23	Kota Subulussalam	2,87	7,01	0,33
	<b>Aceh</b>	<b>3,71</b>	<b>7,89</b>	<b>0,63</b>

Sumber: BPS Kabupaten Gayo Lues

Source : BPS-Statistics of Gayo Lues

## REGIONAL COMPARISON

**Tabel 12.6** **Persentase Kemiskinan (PO) dan Garis Kemiskinan (GK) Kabupaten/Kota 2017-2018**  
*Table 12.6 Percentage (PO) and Poverty Line (GK) by Regency/Municipality 2017-2018*

	Kabupaten <i>Regency</i>	2017		2018	
		PO	GK	PO	GK
	(1)	(2)	(3)	(4)	(5)
1	Simeulue	20,20	350 622	19.78	368 068
2	Aceh Singkil	22,11	406 015	21.25	427 804
3	Aceh Selatan	14,07	332 177	14.01	351 288
4	Aceh Tenggara	14,86	250 854	14.29	340 196
5	Aceh Timur	15,25	369 911	14.49	398 493
6	Aceh Tengah	16,84	427 170	15.58	445 250
7	Aceh Barat	20,28	446 614	19.31	447 089
8	Aceh Besar	15,41	398 752	14.47	422 051
9	Pidie	21,43	408 150	20.47	435 873
10	Bireuen	15,87	335 314	14.31	358 399
11	Aceh Utara	19,78	318 729	18.27	340 086
12	Aceh Barat Daya	18,31	329 543	17.10	340 903
13	Gayo Lues	21,97	323 482	20.70	368 583
14	Aceh Tamiang	14,69	389 459	14.21	420 841
15	Nagan Raya	19,34	400 811	18.97	426 827
16	Aceh Jaya	14,85	356 060	14.16	373 690
17	Bener Meriah	21,14	383 289	20.13	413 208
18	Pidie Jaya	21,82	429 966	20.17	448 201
19	Kota Banda Aceh	7,44	572 295	7.25	607 391
20	Kota Sabang	17,66	523 705	16.31	552 272
21	Kota Langsa	11,24	347 056	10.79	371 267
22	Kota Lhokseumawe	12,32	343 558	11.81	367 525
23	Kota Subulussalam	19,71	273 370	18.51	315 453
	<b>Aceh</b>	<b>16,89</b>	<b>435 454</b>	<b>15,97</b>	<b>464 626</b>

Sumber: BPS Kabupaten Gayo Lues

Source : BPS-Statistics of Gayo Lues





Sensus  
Penduduk  
2020

# DATA

## MENCERDASKAN BANGSA

— *Enlighten The Nation* —



**BADAN PUSAT STATISTIK  
KABUPATEN GAYO LUES**

Jl. Brigjend (Pol) Riduan Karim No.34  
Desa Sentang, Blangkejeren 24653  
Email: bps1113@bps.go.id  
Web: gayolueskab.bps.go.id



9 772089 560003