

Katalog: 1102001.1112

Kabupaten
ACEH BARAT DAYA
DALAM ANGKA 2019
Aceh Barat Daya in Figures 2019



**BADAN PUSAT STATISTIK
KABUPATEN ACEH BARAT DAYA**
Statistics of Aceh Barat Daya Regency

Kabupaten
ACEH BARAT DAYA
DALAM ANGKA 2019
Aceh Barat Daya in Figures 2019



Kabupaten Aceh Barat Daya Dalam Angka

Aceh Barat Daya Regency in Figures

2019

No. Publikasi/Publication Number : 11120.1901

Katalog/Catalog : 1102001.1112

Ukuran Buku/Book Size : 14,8 cm x 21 cm

Jumlah Halaman/Number of Pages : xl + 364 halaman/pages

Naskah/Manuscript:

Badan Pusat Statistik Kabupaten Aceh Barat Daya

BPS-Statistics of Aceh Barat Daya Regency

Gambar Kover oleh/Cover Designed by:

Badan Pusat Statistik Kabupaten Aceh Barat Daya

BPS-Statistics of Aceh Barat Daya Regency

Ilustrasi Kover/Cover Illustration:

Seksi Integrasi Pengolahan dan Diseminasi Statistik
freepik.com

Diterbitkan oleh/Published by:

©BPS Kabupaten Aceh Barat Daya/BPS-Statistics of Aceh Barat Daya Regency

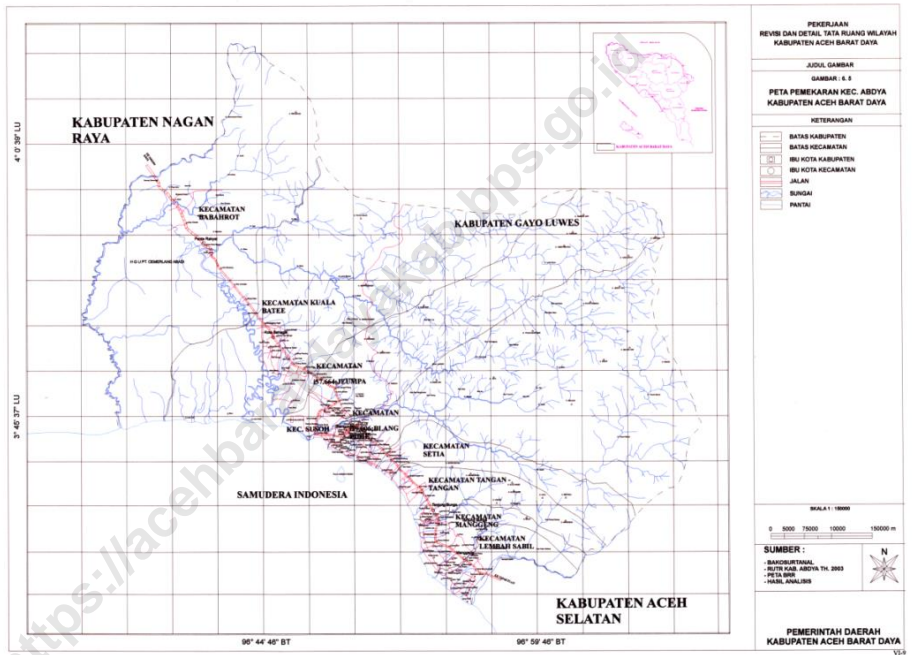
Dicetak oleh/Printed by:

**Dilarang mengumumkan, mendistribusikan, mengomunikasikan, dan/atau
menggandakan sebagian atau seluruh isi buku ini untuk tujuan komersial tanpa izin
tertulis dari Badan Pusat Statistik**

*Prohibited to announce, distribute, communicate, and/or copy part or all of this book
for commercial purpose without permission from BPS-Statistics Indonesia*

PETA WILAYAH KABUPATEN ACEH BARAT DAYA

MAP OF ACEH BARAT DAYA REGENCY



KEPALA BPS KABUPATEN ACEH BARAT DAYA
CHIEF STATISTICIAN OF ACEH BARAT DAYA REGENCY



Tuismadi, S.Si




KATA PENGANTAR

Penerbitan Kabupaten Aceh Barat Daya dalam Angka 2019 merupakan seri penerbitan yang ke delapan belas (18). Tabel-tabel yang disajikan dalam buku ini merupakan kumpulan data statistik yang diperoleh dari berbagai instansi pemerintah maupun swasta di Kabupaten Aceh Barat Daya.

Kritik dan saran dari berbagai pihak guna peningkatan mutu publikasi ini di masa mendatang sangat kami hargai.

Akhirnya kami ucapkan terima kasih yang sebesar besarnya kepada instansi-instansi pemerintah maupun non pemerintah yang telah memberikan bantuannya dalam penerbitan buku ini. Harapan kami semoga bermanfaat bagi pemakainya.

Blangpidie, 13 Agustus 2019
Kepala BPS
Kabupaten Aceh Barat Daya



Tuismadi, S.Si




PREFACE

Publication of Aceh Barat Daya Regency in Figures 2019 is the 18th edition of the series of Aceh Barat Daya in figures. The tables presented in this book is a collection of statistical data obtained from various government and private agencies in the district of Aceh Barat Daya.

Criticisms and suggestions from various parties in order to improve the quality of this publication in the future is really appreciated.

Finally, we thank you as much as possible to government agencies and non government who have provided assistance in publishing this book. Our expectations may be useful for its users.

*Blangpidie, 13 August 2019
Chief Statistician of
Aceh Barat Daya Regency*



Tuismadi, S.Si

DAFTAR ISI/CONTENTS

	halaman <i>page</i>
Peta Wilayah KABUPATEN ACEH BARAT DAYA	iii
<i>Map Of ACEH BARAT DAYA REGENCY</i>	iii
Kepala BPS Kabupaten ACEH BARAY DAYA	v
<i>Chief Statistician Of ACEH BARAT DAYA Regency</i>	v
Kata Pengantar	vii
<i>Preface</i>	viii
Daftar Isi/ <i>Contents</i>	ix
Daftar Tabel/ <i>List Of Tables</i>	xi
Penjelasan Umum/ <i>Explanatory Notes</i>	xxxix
1 Geografi dan Iklim	1
<i>Geography and Climate</i>	1
1.1 Geografi/ <i>Geography</i>	7
1.2 Iklim/ <i>Climate</i>	10
2 Pemerintahan	11
<i>Government</i>	11
2.1 Wilayah Administratif/ <i>Administrative Area</i>	14
2.2 Sumber daya manusia/ <i>human resources</i>	15
3 Kependudukan dan Ketenagakerjaan	21
<i>Population and Employment</i>	21
3.1 Kependudukan/ <i>Population</i>	32
3.2 Ketenagakerjaan/ <i>Employment</i>	39
4 Sosial	47
<i>Social</i>	47
4.1 Pendidikan/ <i>Education</i>	63
4.2 Kesehatan/ <i>Health</i>	113
4.3 Agama/ <i>Religion</i>	140

4.4	Kriminalitas/Crime	145
4.5	Kemiskinan/Poverty.....	157
5	Pertanian	163
	<i>Agriculture</i>	163
5.1	Tanaman Pangan/ <i>Food Crops</i>	171
5.2	Hortikultura/ <i>Horticulture</i>	188
5.3	Perkebunan dan kehutanan/ <i>Plantation and forestry</i>	205
5.4	Peternakan/ <i>Animal Husbandry</i>	211
5.5	Perikanan/ <i>Fishery</i>	226
6	Industri, Pertambangan, Energi, dan Konstruksi.....	243
	<i>Industry, Mining, Energy, And Construction</i>	243
6.1	Industri/ <i>Industry</i>	249
6.2	Energi/ <i>Energy</i>	262
7	Perdagangan.....	267
	<i>Trade</i>	267
8	Hotel dan Pariwisata	279
	<i>Hotel and Tourism</i>	279
8.1	Hotel.....	284
9	Transportasi dan Komunikasi	285
	<i>Transportation and Communication</i>	285
10	Keuangan Daerah dan Harga.....	311
	<i>Local Finance and Price</i>	311
10.1	Keuangan Daerah/ <i>Local Finance</i>	315
10.2	Keuangan/ <i>Finance</i>	318
11	Pengeluaran Penduduk dan Konsumsi Makanan.....	337
	<i>Population Expenditure and Food Consumption</i>	337
12	Pendapatan Regional	343
	<i>Regional Income</i>	343
13	Perbandingan Antar Kabupaten/Kota	359
	<i>Regency/Municipal Comparison</i>	359

DAFTAR TABEL/LIST OF TABLES

1	GEOGRAFI DAN IKLIM	
	<i>GEOGRAPHY AND CLIMATE</i>	1
1.1	GEOGRAFI/GEOGRAPHY	7
1.1.1	Luas Daerah dan Jumlah Pulau Menurut Kecamatan di Kabupaten Aceh Barat Daya, 2018.....	7
	<i>Total Area and Number of Islands by Sub District in Aceh Barat Daya Regency, 2018</i>	7
1.1.2	Sungai-Sungai yang Ada di Kabupaten Aceh Barat Daya,2018	9
	<i>Rivers in Aceh Barat Daya Regency, 2018</i>	9
1.2	IKLIM/CLIMATE	10
1.2.1	Rata-Rata Curah Hujan Dan Hari Hujan Di Kabupaten Aceh Barat Daya Tahun 2016-2018	10
	<i>Average Rainfall and Rainy Day in Aceh Barat Daya Regency 2016-2018</i>	10
2	PEMERINTAHAN	
	<i>GOVERNMENT</i>	11
2.1	WILAYAH ADMINISTRATIF/ADMINISTRATIVE AREA	14
2.1.1	Jumlah Desa ¹ Menurut Kecamatan di Kabupaten Aceh Barat Daya,2018.....	14
	<i>Number of Villages by Sub District in Aceh Barat Dara Regency, 2018</i>	14
2.2	SUMBER DAYA MANUSIA/HUMAN RESOURCES	15
2.2.1	Jumlah Pegawai Negeri Sipil Menurut Jabatan dan Jenis Kelamin di Kabupaten Aceh Barat Daya, 2017-2018	15
	<i>Number of Civil Servants by Occupation and Sex In Aceh Barat Daya Regency, 2017-2018</i>	15
2.2.2	Jumlah Pegawai Negeri Sipil Menurut Tingkat Pendidikan dan Jenis Kelamin di Kabupaten Aceh Barat Daya, 2017-2018.....	16
	<i>Number of Civil Servants by Graduate at Institution in Aceh Barat Daya Regency, 2017-2018</i>	16

2.2.3	Jumlah Pegawai Negeri Sipil Menurut Tingkat Kepangkatan dan Jenis Kelamin di Kabupaten Aceh Barat Daya, 2017-2018	17
	<i>Number of Civil Servants by Hierarchy and Sex in Aceh Barat Daya Regency, 2017-2018.....</i>	<i>17</i>
2.2.4	Susunan Dan Nama Anggota DPRK Kabupaten Aceh Barat Daya Keadaan Akhir Tahun 2018	18
	<i>Structure and Name of Legislative Member by Political Party in Aceh Barat Daya Regency 2018.....</i>	<i>18</i>
2.2.5	Susunan Dan Nama Anggota DPRK Kabupaten Aceh Barat Daya Diperinci Menurut Komisi dan Jabatan Keadaan Akhir Tahun 2018...	19
	<i>Structure and Name of Legislatif Member In Aceh Barat Daya Regency by Comission and Job Position 2018</i>	<i>19</i>
3	KEPENDUDUKAN DAN KETENAGAKERJAAN	
	<i>POPULATION AND EMPLOYMENT</i>	21
3.1	KEPENDUDUKAN/POPULATION	32
3.1.1	Penduduk, Laju Pertumbuhan Penduduk, Distribusi Persentase Penduduk, Kepadatan Penduduk, Rasio Jenis Kelamin Penduduk Menurut Kecamatan di Kabupaten Aceh Barat Daya, 2010 dan 2018	32
	<i>Population, Population Growth Rate, Percentage Distribution of Population, Population Density, and Population Sex Ratio by Sub District in Aceh Barat Daya Regency, 2010 and 2018.....</i>	<i>32</i>
3.1.2	Jumlah Penduduk Usia Sekolah Di Kabupaten Aceh Barat Daya, 2018	35
	<i>Population of School Age In Aceh Barat Daya Regency, 2018</i>	<i>35</i>
3.1.3	Jumlah Penduduk yang Masuk dan Keluar Selama 2018 di Kabupaten Aceh Barat Daya (Keadaan Desember)	36
	<i>Number of Migration during in Aceh Barat Daya Regency, 2018</i>	<i>36</i>
3.1.4	Jumlah Akta yang Diterbitkan Menurut Jenis Akta Pada Dinas Kependudukan dan Catatan Sipil Kabupaten Aceh Barat Daya Tahun 2018.....	37
	<i>Number of Acts by Total Birth and Death In Aceh Barat Daya Regency, 2018.....</i>	<i>37</i>

3.1.5	Jumlah Penduduk Menurut Status Perkawinan di Kabupaten Aceh Barat Daya Tahun 2018.....	38
	<i>Population by Marital Status by Subdistrict in Aceh Barat Daya Regency 2018.....</i>	<i>38</i>
3.2	KETENAGAKERJAAN/EMPLOYMENT	39
3.2.1	Jumlah Penduduk Berumur 15 Tahun Keatas Menurut Tempat Tinggal dan Jenis Kegiatan Selama Seminggu yang Lalu di Kabupaten Aceh Barat Daya, 2018	39
	<i>Population Aged 15 Years and Over by Rural/Urban and Type of Activity During The Previous Week in Aceh Barat Daya Regency, 2018.....</i>	<i>39</i>
3.2.2	Jumlah Penduduk Berumur 15 Tahun Keatas Menurut Jenis Kegiatan Selama Seminggu yang Lalu dan Jenis Kelamin di Kabupaten Aceh Barat Daya, 2018	40
	<i>Population Aged 15 Years and Over by Type of Activity During The Previous Week and Sex in Aceh Barat Daya Regency, 2018.....</i>	<i>40</i>
3.2.3	Jumlah Pencari Kerja Yang Terdaftar Menurut Kelompok Umur Dan Jenis Kelamin Pada Kantor Dinas Tenaga Kerja Di Kabupaten Aceh Barat Daya Tahun 2018	41
	<i>Number of Registered Job Seeker by Age Group And Sex at Man Power Service 2018</i>	<i>41</i>
3.2.4	Jumlah Pencari Kerja Yang Terdaftar Menurut Tingkat Pendidikan Pada Kantor Dinas Tenaga Kerja Di Kabupaten Aceh Barat Daya Tahun 2018.....	42
	<i>Number of Registered Job Seeker by Level Education at Man Power Service 2018</i>	<i>42</i>
3.2.5	Jumlah Pencari Kerja Sarjana Muda dan Sarjana yang Belum Ditempatkan menurut Jurusan Di Kabupaten Aceh Barat Daya Tahun 2018.....	43
	<i>Number of Registered Job Seeker by Subject at Man Power Service 2018.....</i>	<i>43</i>
3.2.6	Jumlah Pencari Kerja Menurut Kecamatan Di Kabupaten Aceh Barat Daya Tahun 2018.....	44
	<i>Number of Job Seeker by Subdistrict in Aceh Barat Daya, 2018.....</i>	<i>44</i>

3.2.7	Jumlah Perusahaan dan Buruh yang Terdaftar berdasarkan Undang-Undang No 7 Tahun 1981 Di Kabupaten Aceh Barat Daya Tahun 2018.....	45
	<i>Number of Establishment and Labour Registered based on Act 7 1981 in Aceh Barat Daya2018</i>	45
4	SOSIAL	
	SOCIAL	47
4.1	PENDIDIKAN/EDUCATION	63
4.1.1	Jumlah Sekolah, Guru, dan Murid Taman Kanak-Kanak (TK) di Bawah Kementerian Pendidikan dan Kebudayaan Menurut Kecamatan di Kabupaten Aceh Barat Daya, 2017/2018	63
	<i>Number of Schools, Teachers, and Pupils in Kindergarten Under The Ministry of Education and Culture by Sub District in Aceh Barat Daya Regency, 2017/2018</i>	63
4.1.2	Jumlah Sekolah, Guru, dan Murid Raudatul Athfal (RA) di Bawah Kementerian Agama Menurut Kecamatan di Kabupaten Aceh Barat Daya, 2017/2018 dan 2018/2019	66
	<i>Number of Schools, Teachers, and Pupils in Raudatul Athfal (RA) Under The Ministry of Religious Affairs by Sub District in Aceh Barat Daya Regency, 2017/2018 and 2018/2019</i>	66
4.1.3	Jumlah Sekolah, Guru, dan Murid Sekolah Dasar (SD) di Bawah Kementerian Pendidikan dan Kebudayaan Menurut Kecamatan di Kabupaten Aceh Barat Daya, 2016/2017 dan 2017/2018.....	69
	<i>Number of Schools, Teachers, and Pupils in Primary Schools Under The Ministry of Education and Culture by Subdistrict in Aceh Barat Daya Regency, 2016/2017 and 2017/2018</i>	69
4.1.4	Jumlah Sekolah, Guru, dan Murid Madrasah Ibtidaiyah (MI) di Bawah Kementerian Agama Menurut Kecamatan di Kabupaten Aceh Barat Daya, 2017/2018 dan 2018/2019.....	72
	<i>Table Number of Schools, Teachers, and Pupils in Madrasah Ibtidaiyah (MI) Under The Ministry of Religious Affairs by Sub District in Aceh Barat Daya Regency, 2017/2018 and 2018/2019</i>	72

4.1.5	Jumlah Sekolah, Guru, dan Murid Sekolah Menengah Pertama (SMP) di Bawah Kementerian Pendidikan dan Kebudayaan Menurut Kecamatan di Kabupaten Aceh Barat Daya, 2016-2017 75 <i>Number of Schools, Teachers, and Pupils in Junior High School Under The Ministry of Education and Culture by Sub District in Aceh Barat Daya Regency, 2016-2017</i> 75	75
4.1.6	Jumlah Sekolah, Guru, dan Murid Madrasah Tsanawiyah (MTs) di Bawah Kementerian Agama Menurut Kecamatan di Kabupaten Aceh Barat Daya, (2017/2018) 78 <i>Number of Schools, Teachers, and Pupils in Madrasah Tsanawiyah (MTs) Under The Ministry of Religious Affairs by Sub District in Aceh Barat Daya Regency, (2017/2018)</i> 78	78
4.1.7	Jumlah Sekolah, Guru, dan Murid Sekolah Menengah Atas (SMA) di Bawah Kementerian Pendidikan dan Kebudayaan Menurut Kecamatan di Kabupaten Aceh Barat Daya, 2016-2017 81 <i>Number of Schools, Teachers, and Pupils in Senior High School Under The Ministry of Education and Culture by Sub District in Aceh Barat Daya Regency, 2016-2017</i> 81	81
4.1.8	Jumlah Sekolah, Guru, dan Murid Sekolah Menengah Kejuruan (SMK) di Bawah Kementerian Pendidikan dan Kebudayaan Menurut Kecamatan di Kabupaten Aceh Barat Daya, 2016-2017 84 <i>Number of Schools, Teachers, and Pupils in Vocational High School Under The Ministry of Education and Culture by Sub District in Aceh Barat Daya Regency, 2016-2017</i> 84	84
4.1.9	Jumlah Sekolah, Guru, dan Murid Madrasah Aliyah (MA) di Bawah Kementerian Agama Menurut Kecamatan di Kabupaten Aceh Barat Daya, (2017/2018) 87 <i>Number of Schools, Teachers, and Pupils in Murid Madrasah Aliyah (MA) Under The Ministry of Religious Affairs by Sub District in Aceh Barat Daya Regency, (2017/2018)</i> 87	87
4.1.10	Jumlah Desa ¹ /Kelurahan yang Memiliki Fasilitas Sekolah Menurut Kecamatan dan Tingkat Pendidikan di Kabupaten Aceh Barat Daya, 2011-2018 90	90

	<i>Number of Villages Having Educational Facilities by Sub District and Educational Level in Aceh Barat Daya Regency, 2011-2018</i>	90
4.1.11	Persentase Penduduk Usia 7–24 Tahun Menurut Jenis Kelamin, Kelompok Umur Sekolah, dan Partisipasi Sekolah di Kabupaten Aceh Barat Daya, 2018.....	93
	<i>Percentage of Population Aged 7-24 Years by Sex, Age Group, and School Participation in Aceh Barat Daya Regency, 2018</i>	93
4.1.12	Angka Partisipasi Murni (APM) dan Angka Partisipasi Kasar (APK) Menurut Jenjang Pendidikan di Aceh Barat Daya, 2018	94
	<i>Net Enrolment Rate and Gross Enrolment Rate by Educational Level in Aceh Barat Daya, 2018</i>	94
4.1.13	Perkembangan Rumah Dinas Dan Penjaga SD Dalam Kabupaten Aceh Barat Daya Tahun Ajaran 2017/2018.....	95
	<i>Number of House on Duty at Elementary School In Aceh Barat Daya Regency 2017/2018</i>	95
4.1.14	Jumlah Lulusan SD Negeri Di Kabupaten Aceh Barat Daya Tahun 2018	96
	<i>Number of State Elementary School Graduates In Aceh Barat Daya Regency 2018</i>	96
4.1.15	Jumlah Lulusan SMP Negeri Di Kabupaten Aceh Barat Daya Tahun 2018	97
	<i>Number of State Junior High School Graduates In Aceh Barat Daya Regency 2018</i>	97
4.1.16	Jumlah Lulusan SMP Swasta Di Kabupaten Aceh Barat Daya Tahun 2017	98
	<i>Number of Private Junior High School Graduates In Aceh Barat Daya Regency 2017</i>	98
4.1.17	Jumlah Lulusan SMA Negeri Di Kabupaten Aceh Barat Daya Tahun 2017	99
	<i>Number of Graduates Senior High School (State) in Aceh Barat Daya Regency 2017</i>	99
4.1.18	Jumlah Lulusan SMA Swasta Di Kabupaten Aceh Barat Daya Tahun 2017	100

	<i>Number of Graduates Senior High School (Private) in Aceh Barat Daya Regency 2018</i>	100
4.1.19	Jumlah Lulusan SMK Negeri di Kabupaten Aceh Barat Daya Tahun Ajaran 2016/2017	101
	<i>Number of State Vocational Senior High School Graduates In Aceh Barat Daya Regency 2016/2017</i>	101
4.1.20	Jumlah Lulusan Pendidikan Agama Min & Mis Di Kabupaten Aceh Barat Daya Tahun 2018	102
	<i>Number of Islam Elementary School Graduates in Aceh Barat Daya Regency 2018</i>	102
4.1.21	Jumlah Lulusan Pendidikan Agama MTsN & MTs Di Kabupaten Aceh Barat Daya Tahun 2018	103
	<i>Number of Islam Junior High School Graduates in Aceh Barat Daya Regency 2018</i>	103
4.1.22	Jumlah Lulusan Pendidikan Agama MAN & MAS Di Kabupaten Aceh Barat Daya Tahun 2018	104
	<i>Number of Islam Senior High School Graduates in Aceh Barat Daya Regency 2018</i>	104
4.1.23	Jumlah Pondok Pesantren, Guru Dan Santri Dalam Kabupaten Aceh Barat Daya Tahun 2018	105
	<i>Number of Boarding Moslems School, Teachers And Students in Aceh Barat Daya 2018</i>	105
4.1.24	Jumlah Dayah/Pesantren Dalam Kabupaten Aceh Barat Daya Tahun 2017	106
	<i>Number of Boarding Moslems School in Aceh Barat Daya 2017</i>	106
4.1.25	Jumlah Taman Pengajian Alquran (TPA) Dalam Kabupaten Aceh Barat Daya Tahun 2017	107
	<i>Number of Alquran School in Aceh Barat Daya 2017</i>	107
4.1.26	Jumlah Balai Pengajian Dalam Kabupaten Aceh Barat Daya Tahun 2017	108
	<i>Number of Boarding Moslems in Aceh Barat Daya 2017</i>	108
4.1.27	Jumlah Rumah Pengajian Dalam Kabupaten Aceh Barat Daya Tahun 2017	109
	<i>Number of Boarding Moslems in Aceh Barat Daya 2017</i>	109

4.1.28	Jumlah Pengunjung, Peminjam, dan Pengembalian di Dinas Perpustakaan dan Arsip Kabupaten Aceh Barat Daya 2018	110
	<i>Number of Visitors, Loans, and Return in Public Library of Aceh Barat Daya Regency, 2018</i>	110
4.1.29	Jumlah Pustaka Umum dan Pustaka Keliling di Kabupaten Aceh Barat Daya Tahun 2018.....	111
	<i>Number of Public Libraries and Mobile Book in Aceh Barat Daya Regency, 2018.....</i>	111
4.1.30	Jumlah Pustaka Desa Menurut Kecamatan Kabupaten Aceh Barat Daya Tahun 2018.....	112
	<i>Number of Library of Villages by Subdistrict in Aceh Barat Daya Regency, 2018.....</i>	112
4.2	KESEHATAN/HEALTH	113
4.2.1	Jumlah Desa ¹ /Kelurahan yang Memiliki Sarana Kesehatan Menurut Kecamatan di Kabupaten Aceh Barat Daya, 2018	113
	<i>Number of Villages Having Health Facilities by Sub District in Aceh Barat Daya Regency, 2018</i>	113
4.2.2	Jumlah Tenaga Kesehatan Menurut Kecamatan di Kabupaten Aceh Barat Daya, 2018.....	116
	<i>Number of Medical Personal by Subdistrict in Aceh Barat Daya Regency, 2018.....</i>	116
4.2.3	Jumlah Rumah Sakit Umum,Rumah Sakit Khusus, dan Puskesmas Menurut Kecamatan di Kabupaten Aceh Barat Daya, 2017-2018	117
	<i>Number of Health Facilities by Subdistrict in Aceh Barat Daya Regency, 2017-2018</i>	117
4.2.4	Jumlah Sarana Posyandu Dan Kunjungan Bayi Dan Balita Di Kabupaten Aceh Barat Daya Tahun 2018	119
	<i>Number of Facilities and Baby and Children Visit Posyandu in Aceh Barat Daya Regency, 2018</i>	119
4.2.5	Banyaknya Kendaraan Keliling Pada Dinas Kesehatan Dalam Kabupaten Aceh Barat Daya Tahun 2018	120
	<i>Number of Health Mobile In Aceh Barat Daya Regency 2018.....</i>	120
4.2.6	Jumlah Bayi Lahir Hidup Dan Lahir Mati Kabupaten Aceh Barat Daya Tahun 2018.....	121

	<i>Number of Babies Life Birth and Still Birth in Aceh Barat Daya Regency 2018</i>	121
4.2.7	Jumlah dan Keadaan Balita dalam Kabupaten Aceh Barat Daya Tahun 2018	122
	<i>Number and Condition Child and Baby in Aceh Barat Daya Regency 2018</i>	122
4.2.8	Kasus Penyakit Menular Yang Diamati Menurut Kecamatan Di Kabupaten Aceh Barat Daya 2018	123
	<i>The Case of Infectious Disease Which Have Been Watched Closely by Subdistrict In Aceh Barat Daya Regency 2018</i>	123
4.2.9	Jumlah Tenaga Medis Menurut Jenis Kegiatan Dan Status Pada RSUD Aceh Barat Daya Tahun 2018	125
	<i>Number of Medical Servants by Kind of Activity and Status at General Hospital Aceh Barat Daya, 2018</i>	125
4.2.10	Aktivitas Hari Buka Poliklinik-poliklinik Pada RSUD Aceh Barat Daya Tahun 2018	128
	<i>Activities of Policlinics at General Hospital Aceh Barat Daya, 2018</i> .	128
4.2.11	Kegiatan Rawat Inap Pada Rumah Sakit Umum Daerah Aceh Barat Daya Tahun 2018	129
	<i>Activity of Hospitalizing at General Hospital Aceh Barat Daya Regency, 2018</i>	129
4.2.12	Tingkat Partisipasi Peserta KB Per Mix Kontrasepsi Dalam Kabupaten Aceh Barat Daya Tahun 2018	130
	<i>Realization of Acceptors by Contracepsy Method In Aceh Barat Daya Regency 2018</i>	130
4.2.13	Pencapaian PUS Dalam Kabupaten Aceh Barat Daya Tahun 2018 ...	131
	<i>Realization Percentage Profile of Family Planning In Aceh Barat Daya Regency 2018</i>	131
4.2.14	Jumlah PUS, Peserta KB, Peserta KB Baru Dan KB Aktif Menurut Kecamatan Dan Puskesmas Bulan Desember Kabupaten Aceh Barat Daya Tahun 2018	132
	<i>Number of PUS, KB, New and Active Participants by Subdistricts and Health Center in Aceh Barat Daya Regency December 2018</i>	132

4.2.15	Persentase Pencapaian Akseptor KB Baru dalam Kabupaten Aceh Barat Daya Tahun 2018.....	133
	<i>Realization Percentage New Participant of Family Planning In Aceh Barat Daya Regency 2018</i>	<i>133</i>
4.2.16	Bencana Banjir di Kabupaten Aceh Barat Daya Tahun 2018	134
	<i>Flood Disaster in Aceh Barat Daya Regency 2018</i>	<i>134</i>
4.2.17	Bencana Kebakaran di Kabupaten Aceh Barat Daya Tahun 2018.....	135
	<i>Fire Disaster in Aceh Barat Daya Regency 2018</i>	<i>135</i>
4.2.18	Bencana Angin Kencang di Kabupaten Aceh Barat Daya Tahun 2018	136
	<i>Catastrophic Winds in Aceh Barat Daya Regency 2018.....</i>	<i>136</i>
4.2.19	Bencana Tanah Longsor di Kabupaten Aceh Barat Daya Tahun 2018	137
	<i>Landslide Disaster in Aceh Barat Daya Regency 2018</i>	<i>137</i>
4.2.20	Jumlah Peserta BPJS Kesehatan Non PBI yang terdaftar pada Faskes TK I Kabupaten Aceh Barat Daya, 2018	138
	<i>Number of Non PBI Indonesia Health Insurance Member by Public Health Center in Aceh Barat Daya 2018.....</i>	<i>138</i>
4.2.21	Jumlah Peserta BPJS Kesehatan PBI yang terdaftar pada Faskes TK I Kabupaten Aceh Barat Daya, 2018	139
	<i>Number of PBI Indonesia Health Insurance Member by Public Health Center in Aceh Barat Daya 2018.....</i>	<i>139</i>
4.3	AGAMA/RELIGION	140
4.3.1	Jumlah Penduduk Menurut Agama di Kabupaten Aceh Barat Daya Tahun 2018.....	140
	<i>Population by Religions by Subdistrict in Aceh Barat Daya Regency 2018.....</i>	<i>140</i>
4.3.2	Jumlah Rumah Ibadah menurut Kecamatan di Kabupaten Aceh Barat Daya, 2018	141
	<i>Number of Worship Place in Aceh Barat Daya, 2018.....</i>	<i>141</i>
4.3.3	Jumlah Desa ¹ /Kelurahan yang Mengalami Bencana Alam Menurut Kecamatan di Kabupaten Aceh Barat Daya, 2011, 2014, 2018	142
	<i>Number of Villages that Had Natural Disaster by Sub District in Aceh Barat Daya Regency, 2011, 2014, 2018.....</i>	<i>142</i>

4.3.4	Jumlah Nikah, Cerai, Talak, dan Rujuk di Kabupaten Aceh Barat Daya, 2018.....	143
	<i>Number of Marriage, Talak, Divorce, and Returned in Aceh Barat Daya, 2018.....</i>	<i>143</i>
4.3.5	Jumlah Jamaah Haji menurut Kecamatan dalam Kabupaten Aceh Barat Daya, 2018	144
	<i>Number of Pilgrim of Hajj Detailed by Subdistrict in Aceh Barat Daya, 2018.....</i>	<i>144</i>
4.4	KRIMINALITAS/CRIME	145
4.4.1	Jumlah Gangguan KAMTIBMAS Pada Polres Kabupaten Aceh Barat Daya Tahun 2018	145
	<i>Number of Trouble of General Society At State Police Office in Aceh Barat Daya 2018.....</i>	<i>145</i>
4.4.2	Jumlah Tahanan Polres Aceh Barat Daya Tahun 2018	146
	<i>Number of Prisoner at Police Office In Aceh Barat Daya Regency 2018.....</i>	<i>146</i>
4.4.3	Jumlah Pelaku Kejahatan Menurut Kelompok Umur Pada Polres Aceh Barat Daya Tahun 2018	147
	<i>Number of Criminals by Age in State Police Office Aceh Barat Daya Regency 2018.....</i>	<i>147</i>
4.4.4	Jumlah Gangguan KAMTIBMAS Menurut Jenis Kejahatan Polres Aceh Barat Daya Tahun 2018	148
	<i>Number Trouble of General Society by Kinds of Crimes at State Police Office in Aceh Barat Daya Regency 2018</i>	<i>148</i>
4.4.5	Jumlah Kecelakaan Lalu Lintas Menurut Keadaan Korban Diperinci per Kecamatan Pada Polres Aceh Barat Daya Tahun 2018.....	149
	<i>Number of Traffic Accident by Victim's Condition in Aceh Barat Daya Regency 2018</i>	<i>149</i>
4.4.6	Jumlah Kecelakaan Lalu Lintas Menurut Kelompok Umur per Kecamatan Pada Polres Aceh Barat Daya Tahun 2018.....	150
	<i>Number of Traffic Accident by Victim's Condition and Age in Aceh Barat Daya Regency 2018.....</i>	<i>150</i>
4.4.7	Jumlah Pengeluaran Surat Izin Mengemudi pada Polres Aceh Barat Daya Tahun 2018	151

	<i>Number of Driving License at State Police Office in Aceh Barat Daya Regency 2018</i>	151
4.4.8	Jumlah Kantor Polisi Menurut Kecamatan Dalam Kabupaten Aceh Barat Daya Tahun 2018.....	152
	<i>Number of Police Office in Aceh Barat Daya Regency 2018</i>	152
4.4.9	Jumlah Personil Polisi Menurut Kecamatan Dalam Kabupaten Aceh Barat Daya Tahun 2018.....	153
	<i>Number of Police in Aceh Barat Daya Regency 2018</i>	153
4.4.10	Jumlah Perkara Pidana Umum Sisa Tahun Lalu Masuk dan Diselesaikan Menurut Jenis Perkara pada Kejaksaan Negeri Blangpidie Tahun 2018	154
	<i>Number of Common Criminal Case Last Year the Rest of Entry and Final by Type of Case in State Attorney Blangpidie, 2018</i>	154
4.4.11	Hasil Dinas Dan Lelang Barang Temuan Bidang Tindak Pidana Umum Tahun 2018 (Rupiah)	155
	<i>Total Receive of Attorney Office by Auction from Kinds of Crimes, 2018</i>	155
4.4.12	Rekapitulasi Perkara Penting Tindak Pidana Umum Tahun 2018	156
	<i>Case Report Recapitulation on Important Commercial Crime 2018</i> . 156	
4.5	KEMISKINAN/POVERTY	157
4.5.1	Garis Kemiskinan dan Penduduk Miskin di Kabupaten Aceh Barat Daya, 2012–2018.....	157
	<i>Poverty Line and Number of Poor People in Aceh Barat Daya Regency, 2012–2018</i>	157
4.5.2	Banyaknya Keluarga dan Pentahapan Keluarga Sejahtera Menurut Jenis Tahapan dan Kecamatan di Kabupaten Aceh Barat Daya Tahun 2018.....	158
	<i>Number of Family and Family Prosperity Phase by Stage and Subdistrict in Aceh Barat Daya Regency, 2018</i>	158
4.5.3	Jumlah Panti Asuhan Pemerintah, Swasta, Kapasitas, Dan Anak Asuh Menurut Kecamatan Di Kabupaten Aceh Barat Daya Tahun 2018	160
	<i>Number of Orphanages, Cappacitis and Number of Orphans by Subdistricts in Aceh Barat Daya Regency 2018</i>	160

4.5.4	Jumlah Penderita Cacat Menurut Kecamatan di Kabupaten Aceh Barat Daya Tahun 2018.....	161
	<i>Number of Handicaped Persons by Type of Handicaped and Subdistricts in Aceh Barat Daya Regency 2018.....</i>	<i>161</i>
4.5.5	Jumlah Rumah Miskin dan Rumah Kaum Duafa Menurut Kecamatan di Kabupaten Aceh Barat Daya Tahun 2018	162
	<i>Number of Poor House and Home Duafa By District in Aceh Barat Daya Regency 2018</i>	<i>162</i>
5	PERTANIAN	
	AGRICULTURE	163
5.1	TANAMAN PANGAN/FOOD CROPS	171
5.1.1	Luas Panen,Produksi,dan Produktivitas Padi Menurut Kecamatan (Ha) di Kabupaten Aceh Barat Daya, 2018.....	171
	<i>Harvested Area, Production, and Productivity of Paddy by Sub District (ha) in Aceh Barat Daya Regency, 2018</i>	<i>171</i>
5.1.2	Produksi Padi Setara Beras Menurut Kecamatan (Ha) di Kabupaten Aceh Barat Daya, 2018	172
	<i>Rice Equivalent Production by Sub District (ha) in Aceh Barat Daya Regency, 2018</i>	<i>172</i>
5.1.3	Produksi Jagung dan Kedelai Menurut Kecamatan (Ton) di Kabupaten Aceh Barat Daya, 2018	173
	<i>Production of Maize and Soybean by Sub District (ha) in Aceh Barat Daya Regency, 2018.....</i>	<i>173</i>
5.1.4	Keadaan Luas Lahan dan Ladang yang Ditanami Menurut Pengairan untuk Masa Panen dalam Kabupaten Aceh Barat Daya 2018	174
	<i>Planted Rice Fields Area by Utilization Types in Aceh Barat Daya Regency, 2018.....</i>	<i>174</i>
5.1.5	Luas Tanam, Panen dan Produksi Kacang Hijau dalam Kabupaten Aceh Barat Daya Keadaan Bulan Desember 2018.....	175
	<i>Planted Area, Harvested Area and Production of Mung Beans in Aceh Barat Daya at Desember 2018</i>	<i>175</i>

5.1.6	Luas Tanam, Panen dan Produksi Kacang Tanah dalam Kabupaten Aceh Barat Daya Keadaan Bulan Desember 2018.....	176
	<i>Planted Area, Harvested Area and Production of Peanuts in Aceh Barat Daya at Desember 2018.....</i>	<i>176</i>
5.1.7	Luas Tanam, Panen dan Produksi Ketela Pohon dalam Kabupaten Aceh Barat Daya Keadaan Bulan Desember 2018.....	177
	<i>Planted Area, Harvested Area and Production of Cassava in Aceh Barat Daya at Desember 2018.....</i>	<i>177</i>
5.1.8	Luas Tanam, Panen dan Produksi Ubi Jalar dalam Kabupaten Aceh Barat Daya Keadaan Bulan Desember 2018	178
	<i>Planted Area, Harvested Area and Production of Sweet Potatoes in Aceh Barat Daya at Desember 2018</i>	<i>178</i>
5.1.9	Luas Tanam, Panen dan Produksi Sayuran dalam Kabupaten Aceh Barat Daya Keadaan Tahun 2018	179
	<i>Planted Area, Harvested Area and Production of Vegetables in Aceh Barat Daya, 2018.....</i>	<i>179</i>
5.1.10	Luas Tanam, Panen dan Produksi Buah-buahan dalam Kabupaten Aceh Barat Daya Keadaan Tahun 2018.....	180
	<i>Planted Area, Harvested Area and Production of Fruits in Aceh Barat Daya, 2018</i>	<i>180</i>
5.1.11	Realisasi Intensifikasi Penggunaan Pestisida Menurut Jenis Untuk Padi Sawah dalam Kabupaten Aceh Barat Daya, 2018.....	182
	<i>Realization of Intensification Using Pesticide by Wetland Paddy in Aceh Barat Daya 2018.....</i>	<i>182</i>
5.1.12	Jumlah Desa, Kelompok Tani dan Kelas Kelompok Tani dalam Kabupaten Aceh Barat Daya, 2018	184
	<i>Number of Village and Farming Group in Aceh Barat Daya 2018</i>	<i>184</i>
5.1.13	Jumlah Penyuluh dan Nonpertanian dalam Kabupaten Aceh Barat Daya, 2018.....	186
	<i>Number of Number of Extention Agent by Education in Aceh Barat Daya 2018.....</i>	<i>186</i>
5.2	HORTIKULTURA/ HORTICULTURE	188
5.2.1	Luas Panen Tanaman Sayuran Menurut Kecamatan dan Jenis Tanaman (Ha) di Kabupaten Aceh Barat Daya, 2018	188

	<i>Harvested Area of Vegetables by Sub District and Kind of Plant (ha) in Aceh Barat Daya Regency, 2018</i>	188
5.2.2	Produksi Tanaman Sayuran Menurut Kecamatan dan Jenis Tanaman (Ton) di Kabupaten Aceh Barat Daya, 2018.....	190
	<i>Production of Vegetables by Sub District and Kind of Plant (ha) in Aceh Barat Daya Regency, 2018</i>	190
5.2.3	Luas Panen Tanaman Sayuran dan Buah-buahan Semusim Menurut Jenis Tanaman (Ha) di Kabupaten Aceh Barat Daya, 2015-2018	192
	<i>Harvested Area of Seasonal Vegetables and Fruits by Kind of Plant (ha) in Aceh Barat Daya Regency, 2015-2018</i>	192
5.2.4	Produksi Tanaman Sayuran dan Buah-buahan Semusim Menurut Jenis Tanaman (ton) di Kabupaten Aceh Barat Daya, 2015-2018	194
	<i>Production of Seasonal Vegetable and Fruitss by Kind of Plant (ton) in Aceh Barat Daya Regency, 2015-2018</i>	194
5.2.5	Luas Panen Tanaman Biofarmaka Menurut Kecamatan dan Jenis Tanaman (m ²) di Kabupaten Aceh Barat Daya, 2017-2018	196
	<i>Harvested Area of Medicinal Plants by Kind of Plant (m²) in Aceh Barat Daya Regency, 2017-2018</i>	196
5.2.6	Produksi Tanaman Biofarmaka Menurut Kecamatan dan Jenis Tanaman (kg) di Kabupaten Aceh Barat Daya, 2017-2018	198
	<i>Production of Medicinal Plants by Subdistrict and Kind of Plant (kg) in Aceh Barat Daya Regency, 2017-2018</i>	198
5.2.7	Luas Panen Tanaman Biofarmaka Menurut Jenis Tanaman (m ²) di Kabupaten Aceh Barat Daya, 2015-2018	200
	<i>Harvested Area of Medicinal Plants by Kind of Plant (m²) in Aceh Barat Daya Regency, 2015-2018</i>	200
5.2.8	Produksi Tanaman Biofarmaka Menurut Jenis Tanaman (kg) di Kabupaten Aceh Barat Daya, 2017-2018	201
	<i>Production of Medicinal Plants by Kind of Plant (kg) in Aceh Barat Daya Regency, 2017-2018</i>	201
5.2.9	Produksi Buah-Buahan Menurut Kecamatan dan Jenis Tanaman (kg) di Kabupaten Aceh Barat Daya, 2017-2018	202

	<i>Production of Fruits by Subdistrict and Kind of Plant (kg) in Aceh Barat Daya Regency, 2017-2018</i>	202
5.2.10	Produksi Buah-buahan dan Sayuran Tahunan Menurut Jenis Tanaman (Ton) di Kabupaten Aceh Barat Daya, 2018	204
	<i>Production of Annual Fruits and Vegetables by Kind of Plant (ton) in Aceh Barat Daya Regency, 2018</i>	204
5.3	PERKEBUNAN DAN KEHUTANAN/PLANTATION AND FORESTRY	205
5.3.1	Luas Areal Tanaman Perkebunan Menurut Kecamatan dan Jenis Tanaman (ha) di Kabupaten Aceh Barat Daya, 2017-2018	205
	<i>Planted Area of Estate Crops by Sub District and Type of Crops (ha) in Aceh Barat Daya Regency, 2017-2018</i>	205
5.3.2	Produksi Perkebunan Menurut Kecamatan dan Jenis Tanaman (ton) di Kabupaten Aceh Barat Daya, 2017-2018	207
	<i>Production of Estate by Sub District and Type of Crops (ton) in Aceh Barat Daya Regency, 2017-2018</i>	207
5.3.3	Jumlah Luas Kawasan Hutan menurut Fungsi di Kabupaten Aceh Barat Daya, 2018	209
	<i>Specification of Forest Area by Function in Aceh Barat Daya Regency 2018</i>	209
5.3.4	Jumlah Luas Kawasan Hutan menurut Fungsi di Kabupaten Aceh Barat Daya, 2018	210
	<i>Specification of Forest Area by Function in Aceh Barat Daya 2018 ..</i>	210
5.4	PETERNAKAN/ANIMAL HUSBANDRY	211
5.4.1	Keadaan Populasi Ternak Diperinci Menurut Jenis Ternak dalam Kabupaten Aceh Barat Daya, 2018	211
	<i>Number of Livestocks by Kind of Livestocks in Aceh Barat Daya 2018</i>	211
5.4.2	Dinamika Populasi Ternak Kabupaten Aceh Barat Daya, 2018	213
	<i>Profiles of Total Livestocks in Aceh Barat Daya 2018</i>	213
5.4.3	Pemotongan Hewan di Luar Rumah Potong Hewan Diperinci menurut Jenis Ternak dalam Kabupaten Aceh Barat Daya, 2018	215

	<i>Number of Animal laughtered not at Slaughtered House in Aceh Barat Daya 2018</i>	215
5.4.4	Pemotongan Hewan di Rumah Potong Hewan (RPH) Diperinci menurut Jenis Ternak Kerbau dalam Kabupaten Aceh Barat Daya, 2018	217
	<i>Number of Buffalo laughtered not at Slaughtered House in Aceh Barat Daya 2018</i>	217
5.4.5	Pemotongan Hewan di Rumah Potong Hewan (RPH) Diperinci menurut Jenis Ternak Sapi dalam Kabupaten Aceh Barat Daya, 2018	218
	<i>Number of Cow laughtered not at Slaughtered House in Aceh Barat Daya 2018</i>	218
5.4.6	Jumlah Ternak Masuk menurut Daerah, Jenis Ternak, dan Daerah Asal dalam Kabupaten Aceh Barat Daya, 2018	219
	<i>Number of Import of Livestock by Kinds of Livestock and Original Region in Aceh Barat Daya 2018.....</i>	219
5.4.7	Produksi Daging per Kecamatan menurut Jenis Ternak dalam Kabupaten Aceh Barat Daya, 2018 (kg)	220
	<i>Meat Production by Kinds of Livestocks in Aceh Barat Daya 2018 (kg).....</i>	220
5.4.8	Produksi Telur, Susu, Kulit per Kecamatan dalam Kabupaten Aceh Barat Daya, 2018	222
	<i>Production of Eggs, Milk, and Leather by Subdistrict in Aceh Barat Daya 2018</i>	222
5.4.9	Konsumsi Hasil Ternak dan Protein Asal Ternak dalam Kabupaten Aceh Barat Daya, 2018	224
	<i>Consumption of Product of Livestock and Proteins in Aceh Barat Daya 2018</i>	224
5.4.10	Kondisi Puskewan di Kabupaten Aceh Barat Daya, 2018	225
	<i>Condition of Animal HealthCenter in Aceh Barat Daya 2018</i>	225
5.5	PERIKANAN/FISHERY	226

5.5.1	Produksi Perikanan (Laut, Budidaya, dan Perairan) dalam Kabupaten Aceh Barat Daya, 2018	226
	<i>Production of Fish by Type of Fishery in Aceh Barat Daya 2018</i>	<i>227</i>
5.5.2	Jumlah Nelayan menurut Kecamatan dalam Kabupaten Aceh Barat Daya, 2018	227
	<i>Number of Fishermen in Aceh Barat Daya 2018.....</i>	<i>233</i>
5.5.3	Jumlah Armada Kapal Motor dan Perahu Motor dalam Kabupaten Aceh Barat Daya, 2018	228
	<i>Kinds of Fishing Boats in Aceh Barat Daya 2018</i>	<i>228</i>
5.5.4	Jumlah Armada Perahu Tanpa Motor dalam Kabupaten Aceh Barat Daya, 2018	229
	<i>Kinds of Non-Motorized Boats in Aceh Barat Daya 2018.....</i>	<i>229</i>
5.5.5	Luas Areal Budidaya Ikan (Perikanan Darat) dalam Kabupaten Aceh Barat Daya, 2018	230
	<i>Area of Cultivation of Land Fishery in Aceh Barat Daya 2018.....</i>	<i>230</i>
5.5.6	Jumlah Nelayan dan Petani Tambak dalam Kabupaten Aceh Barat Daya, 2018	231
	<i>Number of Fisherman and Fishpond Farmer in Aceh Barat Daya 2018.....</i>	<i>231</i>
5.5.7	Luas Areal Perikanan Perairan Umum dalam Kabupaten Aceh Barat Daya, 2018	232
	<i>Number of Open Water Area in Aceh Barat Daya 2018</i>	<i>232</i>
5.5.8	Produksi dan Nilai Ikan Perairan Laut dalam Kabupaten Aceh Barat Daya, 2018	233
	<i>Product and Values of Fish Cultivation at Marine in Aceh Barat Daya 2018.....</i>	<i>233</i>
5.5.9	Jumlah Produksi Ikan (Perairan Umum) dalam Kabupaten Aceh Barat Daya, 2018	234
	<i>Production of Fish Cultivation at Open Water in Aceh Barat Daya 2018.....</i>	<i>234</i>
5.5.10	Produksi dan Nilai Ikan Perairan Umum dalam Kabupaten Aceh Barat Daya, 2018	235

	<i>Production and Values of Fish Cultivation at Open Water in Aceh Barat Daya 2018</i>	235
5.5.11	Jumlah Petanin Budidaya di Perairan Umum dalam Kabupaten Aceh Barat Daya, 2018	236
	<i>Number of Fisherman at Fish Cultivation at Open Water in Aceh Barat Daya 2018</i>	236
5.5.12	Potensi Areal Budidaya Laut Kabupaten Aceh Barat Daya, 2018	238
	<i>Potency of Marines Cultivation in Aceh Barat Daya 2018.....</i>	238
5.5.13	Potensi Lahan Budidaya Air Payau Kabupaten Aceh Barat Daya, 2018	239
	<i>Potency of Brackish Waterpond Cultivation in Aceh Barat Daya 2018.....</i>	239
5.5.14	Potensi Lahan Budidaya Air Tawar Kabupaten Aceh Barat Daya, 2018	240
	<i>Potency of Fresh Water Waterpond Cultivation in Aceh Barat Daya 2018.....</i>	240
5.5.15	Produksi Pengolahan Hasil Perikanan dan Produksi Garam Rakyat dalam Kabupaten Aceh Barat Daya, 2018	241
	<i>Processing Fisheries Production and Salt Production in Aceh Barat Daya, 2018</i>	241
6	INDUSTRI, PERTAMBANGAN, ENERGI, DAN KONSTRUKSI	243
	INDUSTRY, MINING, ENERGY, AND CONSTRUCTION	243
6.1	INDUSTRI/INDUSTRY	249
6.1.1	Jumlah Unit Usaha, Tenaga Kerja, Nilai Investasi Dan Nilai Produksi Industri Penggilingan Padi-Padian, Tepung & Makanan Ternak Dalam Kabupaten Aceh Barat Daya Tahun 2018	249
	<i>Number of Enterprises, Manpower, Investment and Production Values by Agriculture Industry in Aceh Barat Daya Regency 2018...</i>	249
6.1.2	Jumlah Unit Usaha, Tenaga Kerja, Nilai Investasi Dan Nilai Produksi Industri Makanan Dalam Kabupaten Aceh Barat Daya Tahun 2018	250

	<i>Number of Enterprises, Manpower, Investment and Production Values by Food Industry in Aceh Barat Daya Regency 2018</i>	250
6.1.3	Jumlah Unit Usaha, Tenaga Kerja, Nilai Investasi Dan Nilai Produksi Industri Minuman Dalam Kabupaten Aceh Barat Daya Tahun 2018	251
	<i>Number of Enterprises, Manpower, Investment and Production Values by Beverages Industry in Aceh Barat Daya Regency 2018</i>	251
6.1.4	Jumlah Unit Usaha, Tenaga Kerja, Nilai Investasi Dan Nilai Produksi Industri Penggajian dan Pengawetan Dalam Kabupaten Aceh Barat Daya Tahun 2018	252
	<i>Number of Enterprises, Manpower, Investment and Production Values by Sawmill and Picking Industry in Aceh Barat Daya Regency 2018</i>	252
6.1.5	Jumlah Unit Usaha, Tenaga Kerja, Nilai Investasi Dan Nilai Produksi Industri Barang-barang dari Kayu dan Anyaman Dalam Kabupaten Aceh Barat Daya Tahun 2018	253
	<i>Number of Enterprises, Manpower, Investment and Production Values by Wooden Goods Industry in Aceh Barat Daya Regency 2018</i>	253
6.1.6	Jumlah Unit Usaha, Tenaga Kerja, Nilai Investasi Dan Nilai Produksi Industri Barang-barang Kimia Lainnya Dalam Kabupaten Aceh Barat Daya Tahun 2018	254
	<i>Number of Enterprises, Manpower, Investment and Production Values by Chemist Industries in Aceh Barat Daya Regency 2018</i>	254
6.1.7	Jumlah Unit Usaha, Tenaga Kerja, Nilai Investasi Dan Nilai Produksi Industri Pengolahan Tanah Liat Dalam Kabupaten Aceh Barat Daya Tahun 2018	255
	<i>Number of Enterprises, Manpower, Investment and Production Values by Clay Processed in Aceh Barat Daya Regency 2018</i>	255
6.1.8	Jumlah Unit Usaha, Tenaga Kerja, Nilai Investasi Dan Nilai Produksi Industri Barang-barang dari Semen Dalam Kabupaten Aceh Barat Daya Tahun 2018	256

	<i>Number of Enterprises, Manpower, Investment and Production Values by Semi-Ceramics in Aceh Barat Daya Regency 2018.....</i>	256
6.1.9	Jumlah Unit Usaha, Tenaga Kerja, Nilai Investasi Dan Nilai Produksi Industri Rajutan Dalam Kabupaten Aceh Barat Daya Tahun 2018	257
	<i>Number of Enterprises, Manpower, Investment and Production Values by Handycraft in Aceh Barat Daya Regency 2018</i>	257
6.1.10	Jumlah Unit Usaha, Tenaga Kerja, Nilai Investasi Dan Nilai Produksi Industri Pakaian Jadi Dalam Kabupaten Aceh Barat Daya Tahun 2018	258
	<i>Number of Enterprises, Manpower, Investment and Production Values by Textile Industry in Aceh Barat Daya Regency 2018.....</i>	258
6.1.11	Jumlah Unit Usaha, Tenaga Kerja, Nilai Investasi Dan Nilai Produksi Industri Barang Logam Lainnya Dalam Kabupaten Aceh Barat Daya Tahun 2018	259
	<i>Number of Enterprises, Manpower, Investment and Production Values by Metal Industry in Aceh Barat Daya Regency 2018.....</i>	259
6.1.12	Jumlah Unit Usaha, Tenaga Kerja, Nilai Investasi Dan Nilai Produksi Industri Pengolahan Lainnya Dalam Kabupaten Aceh Barat Daya Tahun 2018	260
	<i>Number of Enterprises, Manpower, Investment and Production Values by Manufacture Industry in Aceh Barat Daya Regency 2018</i>	260
6.1.13	Jumlah Unit Usaha Restoran dan Sejenisnya yang terdaftar Dalam Kabupaten Aceh Barat Daya Tahun 2018	261
	<i>Number of Restaurant and Coffee Shop in Aceh Barat Daya Regency 2018.....</i>	261
6.2	ENERGI/ENERGY	262
6.2.1	VA Tersambung dan kWh yang Terjual menurut Kecamatan pada PLN Ranting Blangpidie Tahun 2018	262
	<i>Number of VA Connected and kWh Sold by Subdistrict at Electricity State Blangpidie, 2018.....</i>	262
6.2.2	Jumlah Keluarga yang Berlistrik PLN Ranting Blangpidie Tahun 2018	263

	<i>Number of Family Using Electricity from State Electrical Blangpidie, 2018</i>	263
6.2.3	Perkembangan Pembangkit Listrik Blangpidie, Kabupaten Aceh Barat Daya Tahun 2018 <i>Profile of Electrical Generator in Blangpidie, Aceh Barat Daya Regency, 2018.....</i>	264
6.2.4	Jumlah Air Minum yang Disalurkan menurut Bulan Operasi pada UPTD SPAM ABDYA Tahun 2018 <i>Quantity of Clean Water by Water Supply Establishment Blangpidie Detailed by Month, 2018.....</i>	265
6.2.5	Jumlah Air Minum yang Disalurkan menurut Kategori Pelanggan pada UPTD SPAM ABDYA Tahun 2018 <i>Quantity of Clean Water Detailed by kinds of Customer Establishment Blangpidie Detailed by Month, 2018.....</i>	266
7	PERDAGANGAN	267
	TRADE	267
7.1	Jumlah Penerbitan Tanda Daftar Perusahaan dalam Kabupaten Aceh Barat Daya Tahun 2018 <i>Number Publication of Company Listed in Aceh Barat Daya Regency 2018.....</i>	273
7.2	Jumlah Penerbitan SIUP dalam Kabupaten Aceh Barat Daya Tahun 2018 <i>Number Publication of Company Listed in Aceh Barat Daya Regency 2018.....</i>	274
7.3	Jumlah Penerbitan Tanda Daftar Perusahaan dalam Kabupaten Aceh Barat Daya Tahun 2018 <i>Number Publication of Company Listed in Aceh Barat Daya Regency 2018.....</i>	275
7.4	Jumlah Penerbitan SIUP dalam Kabupaten Aceh Barat Daya Tahun 2018	276

	<i>Number Publication of Company Listed in Aceh Barat Daya Regency 2018</i>	276
7.5	Jumlah Surat Izin Mendirikan Bangunan (IMB) dalam Kabupaten Aceh Barat Daya Tahun 2018	277
	<i>Number of Building Permit in Aceh Barat Daya Regency 2018</i>	277
8	HOTEL DAN PARIWISATA	279
	<i>HOTEL AND TOURISM</i>	279
8.1	HOTEL	284
8.1.1	Jumlah Akomodasi Hotel Menurut Kecamatan di Kabupaten Aceh Barat Daya, 2017 dan 2018	284
	<i>Number of Hotel Accomodations by Subdistrict in Aceh Barat Daya Regency, 2017 and 2018</i>	284
9	TRANSPORTASI DAN KOMUNIKASI	285
	<i>TRANSPORTATION AND COMMUNICATION</i>	285
9.1	Panjang Jalan di Kabupaten Aceh Barat Daya Menurut Kelas Jalan, 2018	298
	<i>Length of Roads by Type in Aceh Barat Daya Regency, 2018</i>	298
9.2	Panjang Jalan Kabupaten Aceh Barat Daya Menurut Jenis Permukaan Jalan Tahun 2018	299
	<i>Length of Roads by Type in Aceh Barat Daya Regency, 2018</i>	299
9.3	Panjang Jalan Kabupaten Aceh Barat Daya Menurut Jenis Permukaan Jalan Tahun 2017-2018	300
	<i>Length of Roads by Surface in Aceh Barat Daya Regency, 2017-2018</i>	300
9.4	Perusahaan Angkutan Penumpang Umum yang Melayani Trayek Pedesaan (Trayek dalam Kabupaten) di Aceh Barat Daya, 2018	301
	<i>Profile of Transportation Company Serve Village Route in Aceh Barat Daya 2018</i>	301

9.5	Jumlah Penambahan Kendaraan pada Dinas Perhubungan, Komunikasi dan Informatika Kabupaten Aceh Barat Daya Tahun 2018	302
	<i>Number of Vehicles Addition in Regional Transportation, Communication, and Information Office Aceh Barat Daya Regency 2018.....</i>	<i>302</i>
9.6	Kunjungan Kapal di Pelabuhan Susoh Tahun 2018	303
	<i>Number of Ships Arrived at Susoh Port 2018.....</i>	<i>303</i>
9.7	Kegiatan Bongkar Muat di Pelabuhan Susoh Tahun 2018	304
	<i>Number of Freight Load and Unload at Susoh Port 2018</i>	<i>304</i>
9.8	Arus Lalu Lintas Angkutan Udara Domestik Bandar Udara Kuala Batu Blangpidie Tahun 2018	305
	<i>Vessel Traffic Domestic Air Transport at Kuala Batu Airport Blangpidie 2018</i>	<i>305</i>
9.9	Jumlah Kilat Khusus Yang Dikirim Dan Diterima Melalui Kantor Pos Blangpidie Tahun 2018	307
	<i>Number of Registered Letters Send and Received by Blangpidie Post Office 2018</i>	<i>307</i>
9.10	Jumlah Pengiriman Dan Pembayaran Wesel Pos Melalui Kantor Pos Blangpidie Tahun 2018	308
	<i>Number of Money Order and Sent in Blangpidie Post Office 2018 ..</i>	<i>308</i>
9.11	Jumlah Pengiriman Dan Penerimaan Pos Paket Melalui Kantor Pos Blangpidie Tahun 2018	309
	<i>Number of Parcel Post Sent and Received in Blangpidie Post Office 2018.....</i>	<i>309</i>
10	KEUANGAN DAERAH DAN HARGA	311
	LOCAL FINANCE AND PRICE	311
10.1	KEUANGAN DAERAH/LOCAL FINANCE	315
10.1.1	Realisasi Pendapatan Pemerintah Kabupaten Aceh Barat Daya Menurut Jenis Pendapatan (juta rupiah), 2017–2018	315

	<i>Actual Revenues of Government of Aceh Barat Daya Regency by Source of Revenues (million rupiahs), 2017–2018</i>	315
10.1.2	Realisasi Pengeluaran Pemerintah Kabupaten Aceh Barat Daya Menurut Jenis Pengeluaran (juta rupiah), 2017–2018	316
	<i>Actual Expenditures of Government of Aceh Barat Daya Regency by Source of Expenditures (million rupiahs), 2017–2018</i>	316
10.1.3	Rincian Anggaran Pendapatan Kabupaten Aceh Barat Daya Tahun 2018	317
	<i>Detailed of Receipts Budget in Aceh Barat Daya Regency, 2018</i>	317
10.2	KEUANGAN/FINANCE	318
10.2.1	Banyaknya Kredit Diperinci Menurut Barang Jaminan dan Uang Pinjaman per Bulan Pada Cabang Pegadaian Syariah Blangpidie Tahun 2017	318
	<i>Number of Credits by Security good and Amount Loans and Months in Blangpidie Syariah Pawning Office, 2017</i>	318
10.2.2	Banyaknya Lelang Diperinci Menurut Barang Jaminan dan Uang Pinjaman per Bulan Pada Cabang Pegadaian Syariah Blangpidie Tahun 2017	319
	<i>Number of Auction by Security good and Amount Loans and Months in Blangpidie Syariah Pawning Office, 2017</i>	319
10.2.3	Banyaknya Tunggakan Diperinci Menurut Barang Jaminan dan Uang Pinjaman per Bulan Pada Cabang Pegadaian Syariah Blangpidie Tahun 2017	320
	<i>Number of Overdue by Security good and Amount Loans and Months in Blangpidie Syariah Pawning Office, 2017</i>	320
10.2.4	Banyaknya Barang Jaminan dan Pinjaman Diperinci Menurut Kredit, Pelunasan, Lelang pada Cabang Pegadaian Syariah Blangpidie Tahun 2017	321
	<i>Activity of Pawning in Blangpidie Syariah Pawning Office 2017</i>	321
10.2.5	Jumlah Simpanan Giro, Deposito, Tabungan pada Bank Rakyat Indonesia Cabang Blangpidie Tahun 2017	322

	<i>Number of Customer and Values by Kinds of Saving in BRI Blangpidie, 2017</i>	322
10.2.6	Jumlah Pinjaman pada Bank Rakyat Indonesia Cabang Blangpidie Tahun 2018	324
	<i>Number of Customer and Values by Kinds of Credits in BRI Blangpidie, 2018</i>	324
10.2.7	Jumlah Simpanan Giro, Deposito, dan Tabungan pada PT. Bank Aceh Syariah Cabang Blangpidie Tahun 2018	325
	<i>Number of Customer and Values by Kinds of Savings in PT. Bank Aceh Syariah Blangpidie, 2018</i>	325
10.2.8	Perkembangan Kredit Pada PT. Bank Aceh Syariah Cabang Blangpidie Tahun 2018 (Dalam Ribuan Rupiah)	327
	<i>Profile of Credits in PT. Bank Aceh Syariah Branch of Blangpidie 2018 (Thousand Rp)</i>	327
10.2.9	Jumlah Simpanan Giro, Deposito, dan Tabungan pada Bank Syariah Mandiri Cabang Blangpidie Tahun 2018	328
	<i>Number of Customer and Values by Kinds of Savings in Bank Syariah Mandiri Blangpidie, 2018</i>	328
10.2.10	Perkembangan Kredit pada Bank Syariah Mandiri Cabang Blangpidie Tahun 2018	330
	<i>Profile of Credits in Bank Syariah Mandiri Blangpidie, 2018</i>	330
10.2.11	Jumlah Tabungan pada Bank Mandiri Cabang Blangpidie Tahun 2017	331
	<i>Number of Customer and Savings in Bank Mandiri Blangpidie 2017</i>	331
10.2.12	Perkembangan Kredit pada Bank Mandiri Cabang Blangpidie Tahun 2017	333
	<i>Profile of Credits in Bank Mandiri Blangpidie, 2017</i>	333
10.2.13	Jumlah Simpanan Giro, Deposito, dan Tabungan pada Bank Negara Indonesia Cabang Blangpidie Tahun 2018	334
	<i>Number of Customer and Values by Kinds of Savings in BNI 2018...</i>	334
10.2.14	Realisasi Pengadaan Beras Dalam Negeri Subdrive Blangpidie Tahun 2018	335

11	PENGELUARAN PENDUDUK DAN KONSUMSI MAKANAN	337
	POPULATION EXPENDITURE AND FOOD CONSUMPTION	337
11.1	Persentase Penduduk Menurut Golongan Pengeluaran Per Kapita Sebulan di Kabupaten Aceh Barat Daya, 2018	340
	<i>Percentage of Population by Expenditure Per Capita Per Month Class in Aceh Barat Daya Regency, 2018.....</i>	<i>340</i>
11.2	Persentase Penduduk Menurut Golongan Pengeluaran Per Kapita Sebulan di Provinsi Aceh, 2018	341
	<i>Percentage of Population by Expenditure Per Capita Per Month Class in Aceh Province, 2018.....</i>	<i>341</i>
12	PENDAPATAN REGIONAL	343
	REGIONAL INCOME	343
12.1	PDRB Seri 2010 Menurut Lapangan Usaha Atas Dasar Harga Berlaku (Miliar Rupiah), 2014-2018	352
	<i>GRDP series 2010 by Industrial Origin at Current Market Prices (Billion Rupiah), 2014-2018</i>	<i>352</i>
12.2	PDRB Seri 2010 Menurut Lapangan Usaha Atas Dasar Harga Konstan (Miliar Rupiah), 2014-2018	353
	<i>GRDP Series 2010 by Industrial Origin at Constant Market Prices (Billion Rupiah), 2014-2018</i>	<i>353</i>
12.3	Distribusi Persentase PDRB Seri 2010 Menurut Lapangan Usaha Atas Dasar Harga Berlaku (Persen), 2014-2018	354
	<i>Percentage Distribution of GRDP Series 2010 by Industrial Origin at Current Market Prices (Percent), 2014-2018.....</i>	<i>354</i>
12.4	Laju Pertumbuhan PDRB Seri 2010 Menurut Lapangan Usaha Atas Dasar Harga Konstan (Persen), 2014-2018	355
	<i>Growth Rate of GRDP Series 2010 by Industrial Origin at Constant Market Prices (Percent), 2014-2018.....</i>	<i>355</i>

12.5	Produk Domestik Bruto Menurut Jenis Pengeluaran Atas Dasar Harga Berlaku (miliar rupiah), 2014 - 2018	356
	<i>Gross Domestic Product by Type of Expenditure at Current Market Prices (billion rupiahs), 2014 - 2018</i>	356
12.6	Produk Domestik Bruto Menurut Jenis Pengeluaran Atas Dasar Harga Konstan (miliar rupiah), 2014 - 2018	358
	<i>Gross Domestic Product by Type of Expenditure at Constant Market Prices (billion rupiahs), 2014 - 2018</i>	358
13	PERBANDINGAN ANTAR KABUPATEN/KOTA	359
	REGENCY/MUNICIPAL COMPARISON	359
13.1	Jumlah Penduduk Menurut Kabupaten/Kota se Kawasan Barat Selatan Provinsi Aceh	361
	<i>Number of Population by Regency/Municipality in South West Area of Aceh Province</i>	361
13.2	Jumlah Penduduk Menurut Kabupaten/Kota se Kawasan Barat Selatan Provinsi Aceh	362
	<i>Number of Population by Regency/Municipality in South West Area of Aceh Province</i>	362
13.3	Indikator Kemiskinan Menurut Kabupaten/Kota se Kawasan Barat Selatan Provinsi Aceh	363
	<i>Poverty Indicators by Regency/Municipality in South West Area of Aceh Province</i>	363
13.4	Persentase Perempuan Pernah Kawin Berumur 15-49 Tahun Yang Melahirkan dalam 2 Tahun Terakhir se Kawasan Barat Selatan menurut Penolong Proses Kelahiran di Provinsi Aceh, 2018	364
	<i>Percentage of Ever Married Women Aged 15-49 Years Who gave birth in Last 2 years by Birth Attendant in South West Area of Aceh Province, 2018</i>	364

PENJELASAN UMUM/EXPLANATORY NOTES

Tanda-tanda, satuan-satuan, dan lain-lainnya yang digunakan dalam publikasi ini adalah sebagai berikut:

Symbols, measurement units, and acronyms which are used in this publication, are as follows:

1. TANDA-TANDA/SYMBOLS

Data tidak tersedia/ <i>Data not available</i>	: ...
Tidak ada atau nol / <i>Null or zero</i>	: –
Data dapat diabaikan/ <i>Data negligible</i>	: 0
Tanda decimal/ <i>Decimal point</i>	: ,
Data tidak dapat ditampilkan/ <i>Not applicable</i>	: NA
Angka perkiraan/ <i>Estimated figures</i>	: e
Angka sementara/ <i>Preliminary figures</i>	: x
Angka sangat sementara/ <i>Very preliminary figures</i>	: xx
Angka diperbaiki/ <i>Revised figures</i>	: r

2. SATUAN/UNITS

barel/ <i>barrel</i>	:158,99 liter/ <i>litres</i> = 1/6,2898 m ³
hektar (ha)/ <i>hectare (ha)</i>	:10 000 m ²
kilometer (km)/ <i>kilometres (km)</i>	:1 000 meter/ <i>meters</i> (m)
knot/ <i>knot</i>	:1,8523 km/jam (km/hour)
kuintal/ <i>quintal</i>	:100 kg
KWh	:1 000 Watt <i>hour</i>
MWh	:1 000 KWh
liter (untuk beras)/ <i>litre (for rice)</i>	:0,80 kg
ons/ <i>ounce</i>	:28,31 gram/ <i>grams</i>
ton	:1 000 kg

Satuan lain: buah, dus, butir, helai/lembar, kaleng, batang, pulsa, ton kilometer (ton-km), jam, menit, persen (%).

Other units: unit, pack, pieces, sheet, tin, pulse, ton-kilometres(ton-km), hour, minute, percent (%).

Perbedaan angka di belakang koma disebabkan oleh pembulatan angka.

The difference in decimal numbers is caused by rounding.



GEOGRAFI DAN IKLIM

Geography and Climate



PENJELASAN TEKNIS**TECHNICAL NOTES**

1. Badan Pusat Statistik (BPS) telah melakukan pendataan Potensi Desa (Podes) sejak tahun 1980. Sejak saat itu, Podes dilaksanakan secara rutin sebanyak 3 kali dalam kurun waktu sepuluh tahun untuk mendukung kegiatan Sensus Penduduk, Sensus Pertanian, ataupun Sensus Ekonomi. Dengan demikian, fakta penting terkait ketersediaan infrastruktur dan potensi yang dimiliki oleh setiap wilayah dapat dipantau perkembangannya secara berkala dan terus menerus.
 2. Sejak tahun 2008, pendataan Podes mengalami perubahan dengan adanya penambahan kuesioner suplemen kecamatan dan kabupaten/kota. Penambahan kuesioner tersebut bertujuan untuk meningkatkan manfaat data Podes bagi para konsumen data dan pemerintah daerah dalam perencanaan pembangunan wilayah.
 3. Data Podes merupakan satu-satunya sumber data kewilayahan yang muatannya beragam dan memberi gambaran tentang situasi pembangunan suatu wilayah
1. *BPS-Statistics Indonesia has already recorded village potential (Podes) since 1980. Since then, Podes regularly implemented 3 (three) times within ten years to support the activities of the Population Census, Agriculture Census, or Economic Census. Thus, important facts related to the availability of infrastructure and the potential possessed by each region can be monitored regularly and continually.*
 2. *Since 2008, Podes has been changed especially in providing additional information from subdistrict and regency/municipality, using separate questionnaires. The goal of these changes is to provide more benefits for data users and local government in regional development planning.*
 3. *Podes data is the only one source of spatial data consisting of various information and providing a picture of development progress in a region. The Podes data are different from*

GEOGRAPHY AND CLIMATE

(regional). Ini berbeda dengan data dari hasil pendekatan rumah tangga yang lebih menekankan pada dimensi aktivitas sektoral. Keduanya sama penting dan menjadi kekayaan BPS.

data resulted from household surveys focusing on the dimension of sectoral activities. Both kind of data are important and become the trade mark of BPS on the data richness aspect.

4. Cakupan Wilayah

Pencacahan Podes dilakukan secara sensus terhadap seluruh wilayah administrasi pemerintahan terendah setingkat desa (yaitu desa, kelurahan, nagari, Unit Permukiman Transmigrasi (UPT)) yang masih dibina oleh kementerian terkait. Berdasarkan hasil Podes 2015, ada sebanyak 82.190 wilayah setingkat desa yang tersebar di 511 kabupaten/kota.

4. Podes Coverage

Podes enumeration is implemented as a census of the lowest governmental administrative region equivalent to village (i.e. village, sub-district, nagari, and Transmigration Settlement Unit which is still fostered by the relevant ministries). There were 82,190 village-level areas spread over 511 regencies/municipalities based on the result of Podes 2015.

5. Metode Pengumpulan Data

Pengumpulan data Podes 2015 dilakukan melalui wawancara langsung oleh petugas terlatih dengan narasumber yang relevan. Petugas adalah aparatur ataupun mitra kerja BPS Kabupaten/Kota, sementara narasumber adalah kepala desa/lurah atau narasumber lain yang memiliki pengetahuan terhadap wilayah target pencacahan.

5. Method of Data Collection

Data collection of Podes 2015 carried out through direct interviews by trained personnel with relevant respondents. The interviewers are BPS Regency/City personnel or partners, meanwhile, the selected respondents are the village head/sub-district head or other respondents who have the knowledge towards the target area of enumeration.

6. Desa/Kelurahan Tepi Laut adalah desa/kelurahan yang sebagian atau

6. *Coastal Village/Coastal Sub-District is a village/sub-district which some*

seluruh wilayahnya bersinggungan langsung dengan laut, baik berupa pantai maupun tebing karang.

areas are intersect/directly adjacent to the sea, either gently sloping/flat beach or cliffs/reef.

7. Desa/Kelurahan bukan tepi laut adalah desa/kelurahan yang wilayahnya tidak bersinggungan langsung dengan laut.

7. *Non Coastal Village/Non Coastal Sub-District is a village which has no area that intersect/directly adjacent to the sea.*
8. Desa/Kelurahan Lereng/Puncak adalah desa/kelurahan yang sebagian besar wilayahnya berada di puncak gunung/pegunungan atau terletak di antara puncak sampai lembah.

8. *Slope/Peak Village/Sub-District is a village/sub-district which the largest part of village/sub-district lies on the highest part of mount/mountain or lies between the peak to the valley.*
9. Desa/Kelurahan lembah adalah desa/kelurahan yang wilayahnya sebagian besar merupakan daerah rendah yang terletak di antara dua gunung/pegunungan atau daerah yang mempunyai kedudukan lebih rendah dibandingkan daerah sekitarnya.

9. *Valley Village/Sub-District area is a village/sub-district with the largest part of the village/sub-district is a low area between two mountains or area that have a position lower than the surrounding areas.*
10. Desa/Kelurahan Dataran adalah desa/kelurahan yang sebagian besar wilayahnya tampak datar, rata, dan membentang.

10. *Flat Village/Sub-District is a village/sub-district which the largest part of village1/sub-district looked plane, flat, and stretches.*

ULASAN

Wilayah Kabupaten Aceh Barat Daya secara geografis terletak di bagian barat selatan Propinsi Aceh. Kabupaten Aceh Barat Daya terletak pada 3°34'24" - 4°05'37" Lintang Utara dan 96°34'57" - 97°09'19" Bujur Timur dengan ibukota Blangpidie. Sampai dengan tahun 2014 Kabupaten Aceh Barat Daya dibagi menjadi 9 Kecamatan, 23 Mukim, dan 152 desa atau gampong.

Batas-batas wilayah Kabupaten Aceh Barat Daya, sebelah utara dengan Kabupaten Gayo Lues, sebelah timur dengan Kabupaten Aceh Selatan, sebelah selatan dengan Samudera Hindia, dan sebelah barat dengan Kabupaten Nagan Raya.

Luas Kabupaten Aceh Barat Daya 1.882,05 Km², dengan hutan mempunyai lahan terluas yaitu mencapai 129.219,10 ha, diikuti lahan perkebunan seluas 27.504,28 ha. Sedangkan lahan Bandar Udara Kuala Batu mempunyai lahan terkecil yaitu 42,95 ha.

Dari Tabel 1.2.1 curah hujan yang terjadi pada tahun 2018 di Kabupaten Aceh Barat Daya paling tinggi terjadi di Bulan Oktober yaitu 556,20 mm. Sedangkan curah hujan terendah terjadi pada Bulan Juni dengan curah hujan hanya 106,66 mm.

DESCRIPTION

Aceh Barat Daya Regency is geographically located in the south western part of the Aceh Province. Aceh Barat Daya Regency is located at 3 ° 34'24 " - 4 ° 05'37" north latitude and 96 ° 34'57 " - 97 ° 09'19" east longitude with its capital Blangpidie. Up to 2014 Aceh Barat Daya Regency is divided into 9 districts, 23 Mukims, and 152 villages.

Aceh Barat Daya Regency wide 1882.05 km², with forest land has the widest reaching 129,219.10 ha, followed by an plantation area by 27,504.28 ha. While Kuala Batu Airport has the smallest land is 42.95 ha.

Table 1.2.1 of rain fall that occurred in 2018 in Aceh Barat Daya Regency is highest in the October is 556.20 mm. While the lowest rain fall occurs in June with only 106.66 mm.

1.1 GEOGRAFI/GEOGRAPHY

Tabel 1.1.1 Luas Daerah dan Jumlah Pulau Menurut Kecamatan di Kabupaten Aceh Barat Daya, 2018
Total Area and Number of Islands by Sub District in Aceh Barat Daya Regency, 2018

Kecamatan Subdistrict	Ibukota Capital	Luas Total Area (sqare.km)	Persentase Terhadap Luas Wilayah Percentage to Area
(1)	(2)	(3)	(4)
Manggeng	Kedai Manggeng	40,94	2,18
Lembah Sabil	Cot Bak U	99,15	5,27
Tangan-Tangan	Tanjung Bunga	132,92	7,06
Setia	Lhang	43,92	2,33
Blang Pidie	Pasar Blangpidie	473,68	25,17
Jeumpa	Alue Sungai Pinang	367,12	19,51
Susoh	Padang Baru	19,05	1,01
Kuala Batee	Pasar Kota Bahagia	176,99	9,4
Babah Rot	Pante Rakyat	528,28	28,07
Aceh Barat Daya	Blangpidie	1 882,05	100

Sumber/ Source : BAPPEDA Kabupaten Aceh Barat Daya/ BAPPEDA Aceh Barat Daya Regency

GEOGRAPHY AND CLIMATE

Lanjutan Tabel 1.1.1

Kecamatan <i>Subdistrict</i>	Jumlah Pulau <i>Number of Islands</i>	Jarak Ke Ibukota <i>Distance to the capital</i>
(1)	(5)	(6)
Manggeng	-	22
Lembah Sabil	-	26
Tangan-Tangan	-	11
Setia	-	7
Blang Pidie	-	2
Jeumpa	-	12
Susoh	1	5
Kuala Batee	-	19
Babah Rot	-	32
Aceh Barat Daya	1	

Sumber/ Source : BAPPEDA Kabupaten Aceh Barat Daya/ BAPPEDA Aceh Barat Daya Regency

Tabel 1.1.2 Sungai-Sungai yang Ada di Kabupaten Aceh Barat Daya, 2018
Table Rivers in Aceh Barat Daya Regency, 2018

NO.	Nama Sungai / Rivers	Bermuara ke /
(1)	(2)	(3)
1	Krueng Seumayam	Samudera Indonesia
2	Krueng le Mirah	Samudera Indonesia
3	Babahrot	Samudera Indonesia
4	Krueng Pantoe	Samudera Indonesia
5	Krueng Batee	Samudera Indonesia
6	Alue Pisang	Samudera Indonesia
7	Kuala Batee	Samudera Indonesia
8	Krueng Susoh	Samudera Indonesia
9	Kuala Batu	Samudera Indonesia
10	Kuala Ujong Seurangga	Samudera Indonesia
11	Kuala Cangkul	Samudera Indonesia
12	Kuala Sangkalan	Samudera Indonesia
13	Bineh Krueng	Samudera Indonesia
14	Lhang	Samudera Indonesia
15	Krueng Manggeng	Samudera Indonesia
16	Krueng Baru	Samudera Indonesia

Sumber/ Source : BAPPEDA Kabupaten Aceh Barat Daya/ BAPPEDA Aceh Barat Daya Regency

1.2 IKLIM/*CLIMATE*

Tabel 1.2.1 Rata-Rata Curah Hujan Dan Hari Hujan Di Kabupaten Aceh Barat Daya Tahun 2016-2018
Table Average Rainfall and Rainy Day in Aceh Barat Daya Regency 2016-2018

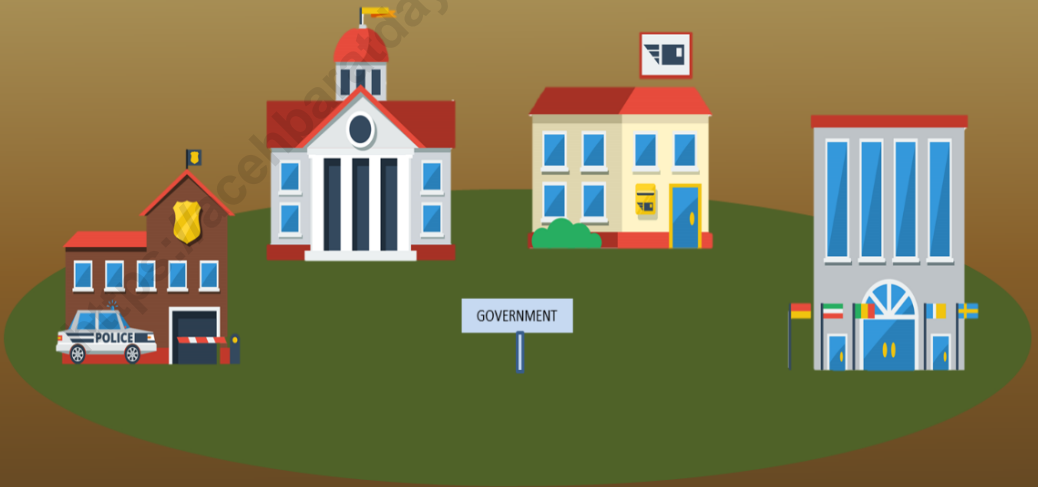
Bulan	Keadaan Hujan					
	Curah Hujan			Hari Hujan		
	2016	2017	2018	2016	2017	2018
(1)	(2)	(3)	(4)	(5)	(6)	(7)
Januari	252,00	619,32	209,78	13	17,20	6,80
Februari	258,00	236,52	240,22	10	12,20	11,60
Maret	495,00	298,18	466,28	16	12,80	15,40
April	345,00	325,56	487,70	17	15,80	17,00
Mei	94,00	296,74	267,56	6	13,40	15,40
Juni	152,00	85,56	106,66	6	6,00	7,40
Juli	-	67,28	212,28	-	6,20	11,20
Agustus	-	252,44	233,98	-	11,20	8,60
September	-	386,32	355,84	-	14,40	14,40
Oktober	241,00	429,64	556,20	8	10,80	209,60
November	378,00	519,30	414,58	14	20,60	18,60
Desember	423,00	381,68	370,90	18	15,40	14,60

Sumber Data : Dinas Pertanian dan Pangan Kabupaten Aceh Barat Daya
 Source : Departement Agriculture and Food Aceh Barat Daya Regency

2

PEMERINTAH

Government



ULASAN

Kabupaten Aceh Barat Daya adalah kabupaten pemekaran dari Kabupaten Aceh Selatan melalui UU No.4 Tahun 2002. Kabupaten Aceh Barat Daya terdiri dari 6 kecamatan, 20 mukim, 132 desa yang terdiri dari 129 desa status dan 3 desa non status, serta 1 kelurahan. Hal diatas merupakan keadaan tahun 2006. Sedangkan tahun 2007 terjadi penambahan kecamatan menjadi 9 kecamatan. Ketiga kecamatan pemekaran itu adalah Kecamatan Lembah Sabil, Setia dan Jeumpa sehingga pada tahun 2012 Kabupaten Aceh Barat Daya terbagi dalam 9 kecamatan, 23 Mukim, dan 152 desa/gampong. Kecamatan Susoh merupakan kecamatan dengan jumlah desa terbanyak yaitu 29 desa.

Terdapat 25 anggota DPRK Aceh Barat Daya tahun 2018 yang berasal dari beberapa partai politik. Anggota DPRK terbanyak dari Partai Abdyia Bermartabat yaitu sebanyak 11 orang dan disusul dari Partai Aceh 10 orang dan sisanya dari Nasional Bersatu.

DESCRIPTION

Aceh Barat Daya Regency is a division of the Aceh Selatan Regency through UU No. 4 of 2002. Aceh Barat Daya Regency consists of 9 districts, Mukim 20, 132 villages out of 129 villages comprising 3 village status and non-status, and 1 urban. This above is a state in 2006. Whereas in 2007 there was an additional sub-districts to 9 districts. The third sub-division it is Lembah Sabil, Setia and Jeumpa district so in 2012 Aceh Barat Daya Regency is divided into 9 districts, Mukim 23, and 152 villages. Susoh district is district with the highest number of villages 29 villages.

There are 25 legislative members of Aceh Barat Daya House of Representative (DPRK) that come from several political parties. Most members of DPRK are from Abdyia Bermartabat Party followed by Aceh party 10 people and the rest are from Nasional Bersatu party.

GOVERNMENT

2.1 WILAYAH ADMINISTRATIF/*ADMINISTRATIVE AREA*

Tabel 2.1.1 Jumlah Desa¹ Menurut Kecamatan di Kabupaten Aceh Barat Daya, 2018
Table *Number of Villages by Sub District in Aceh Barat Daya Regency, 2018*

Kecamatan <i>Subdistrict</i>	2014	2015	2016	2017	2018
(1)	(2)	(3)	(4)	(5)	(6)
Manggeng	18	18	18	18	18
Lembah Sabil	14	14	14	14	14
Tangan-Tangan	15	15	15	15	15
Setia	9	9	9	9	9
Blang Pidie	20	20	20	20	20
Jeumpa	12	12	12	12	12
Susoh	29	29	29	29	29
Kuala Batee	21	21	21	21	21
Babah Rot	14	14	14	14	14
Aceh Barat Daya	152	152	152	152	152

Catatan/ *Note:* ¹ Termasuk kelurahan dan Unit Permukiman Transmigrasi (UPT) / *Include Transmigration Settlement Unit*
Sumber/*Source:* Peraturan Kepala Badan Pusat Statistik Nomor 29 Tahun 2018 Tanggal 15 Januari 2018 tentang Perubahan Atas Peraturan Kepala Badan Pusat Statistik Nomor 55 Tahun 2017 tentang Kode dan Nama Wilayah Kerja Statistik Tahun 2017/ *Chief Statistician Regulation Number 29/2018, January 15 2018, as a revision of Chief Statistician Regulation Number 55 of 2017 on Code and Name of Regional Level of Data Collection*

2.2 SUMBER DAYA MANUSIA/HUMAN RESOURCES

2.2.1 Jumlah Pegawai Negeri Sipil Menurut Jabatan dan Jenis Kelamin di Kabupaten Aceh Barat Daya, 2017-2018 Number of Civil Servants by Occupation and Sex In Aceh Barat Daya Regency, 2017-2018

Jabatan <i>Occupation</i>	2017			2018		
	Laki- Laki <i>Male</i>	Perempuan <i>Female</i>	Jumlah <i>Total</i>	Laki- Laki <i>Male</i>	Perempuan <i>Female</i>	Jumlah <i>Total</i>
(1)	(2)	(3)	(5)	(6)	(7)	(8)
Fungsional Tertentu/ <i>Specific Functional</i>	479	1 209	1 688	466	1 195	1 661
Fungsional Umum/Staf/ <i>General Functional</i>	597	716	1 313	570	684	1 254
Struktural/ <i>Structural</i>	329	170	499	295	162	457
Eselon V/ <i>5th Echelon</i>	1	1	2	1	2	3
Eselon IV/ <i>4th Echelon</i>	196	144	340	169	137	306
Eselon III/ <i>3rd Echelon</i>	109	24	133	99	20	119
Eselon II/ <i>2nd Echelon</i>	23	1	24	26	3	29
Eselon I/ <i>1st Echelon</i>	0	0	0	0	0	0
Jumlah/ <i>Total</i>	1 405	2 095	3 500	1 331	2 041	3 372

Sumber Data : Badan Kepegawaian dan Pengembangan Sumber Daya Manusia/ IRegional Employment Board of Aceh Barat Daya Regency

GOVERNMENT

Tabel 2.2.2 Jumlah Pegawai Negeri Sipil Menurut Tingkat Pendidikan dan Jenis Kelamin di Kabupaten Aceh Barat Daya, 2017-2018
Number of Civil Servants by Graduate at Institution in Aceh Barat Daya Regency, 2017-2018

Tingkat Pendidikan <i>Educational Level</i>	2017			2018		
	Laki-Laki <i>Male</i>	Perempuan <i>Female</i>	Jumlah <i>Total</i>	Laki-Laki <i>Male</i>	Perempuan <i>Female</i>	Jumlah <i>Total</i>
(1)	(2)	(3)	(5)	(6)	(7)	(8)
Sampai dengan SD / <i>Up to Primary School</i>	18	1	19	10	1	11
SLTP/Sederajat / <i>General/Vocational Junior High School</i>	24	1	25	23	1	24
SMA/Sederajat / <i>General/Vocational Senior High School</i>	456	482	938	424	393	817
Diploma I, II/Akta I, II / <i>Diploma I, II/Akta I, II</i>	76	242	318	54	148	202
Diploma III/Akta III/ Sarjana Muda <i>Diploma III/Akta III/Bachelor</i>	107	459	566	102	483	585
Tingkat Sarjana/Doktor/Ph.D / <i>University Graduates</i>	724	910	1 634	718	1 015	40
Jumlah/ Total	1 405	2 095	3 500	1 331	2 041	3 372

Sumber Data : Badan Kepegawaian dan Pengembangan Sumber Daya Manusia/ IRegional Employment Board of Aceh Barat Daya Regency

Tabel 2.2.3 Jumlah Pegawai Negeri Sipil Menurut Tingkat Kepangkatan dan Jenis Kelamin di Kabupaten Aceh Barat Daya, 2017-2018
Number of Civil Servants by Hierarchy and Sex in Aceh Barat Daya Regency, 2017-2018

Pangkat/Golongan/Ruang <i>Hierarchy</i>	2017			2018		
	Laki-Laki <i>Male</i>	Perempuan <i>Female</i>	Jumlah <i>Total</i>	Laki-Laki <i>Male</i>	Perempuan <i>Female</i>	Jumlah <i>Total</i>
(1)	(2)	(3)	(4)	(6)	(7)	(8)
1. I/A (Juru Muda)	4	1	5	1	1	2
2. I/B (Juru Muda Tingkat I)	2	0	2	4	0	4
3. I/C (Juru)	13	1	14	11	1	12
4. I/D (Juru Tingkat I)	1	0	1	1	0	1
Golongan I/ Range I	20	2	22	17	2	19
5. II/A (Pengatur Muda)	77	90	167	43	28	71
6. II/B (Pengatur Muda Tingkat I)	141	98	239	126	70	196
7. II/C (Pengatur)	155	314	469	152	325	477
8. II/D (Pengatur Tingkat I)	46	61	107	67	64	131
Golongan II/ Range II	419	563	982	388	487	875
9. III/A (Penata Muda)	102	238	340	88	197	285
10. III/B (Penata Muda Tingkat 1)	120	280	400	120	314	434
11. III/C (Penata)	164	253	417	140	245	385
12. III/D (Penata Tingkat I)	230	285	515	246	330	576
Golongan III/ Range III	616	1 056	1 672	594	1 086	1 680
13. IV/A (Pembina)	188	277	465	168	246	414
14. IV/B (Pembina Tingkat I)	139	197	336	142	219	361
15. IV/C (Pembina Utama Muda)	22	0	22	21	1	22
16. IV/D (Pembina Utama Madya)	1	0	1	1	0	1
17. IV/E (Pembina Utama)	0	0	0	0	0	0
Golongan IV/ Range IV	350	474	824	332	466	798
Jumlah/ Total	1 405	2 095	3 500	1 331	2 041	3 372

Sumber Data : Badan Kepegawaian dan Pengembangan Sumber Daya Manusia/ IRegional Employment Board of Aceh Barat Daya Regency

GOVERNMENT

Tabel 2.2.4 Susunan Dan Nama Anggota DPRK Kabupaten Aceh Barat Daya Keadaan Akhir Tahun 2018
Table Structure and Name of Legislative Member by Political Party in Aceh Barat Daya Regency 2018

No.	Nama / Names	Jabatan Job Position	Fraksi / Political Party
(1)	(2)		(3)
1	ZAMAN AKLI, S.Sos	KETUA	ACEH
2	ROMI SYAH PUTRA	WAKIL KETUA	ABDYA BERMARTABAT
3	JISMI	WAKIL KETUA	ACEH
4	ISKANDAR	ANGGOTA	ACEH
5	MASRI	ANGGOTA	ACEH
6	REZA MULYADI, S.Ps.I	ANGGOTA	ACEH
7	WISMAN	ANGGOTA	ACEH
8	UMAR	ANGGOTA	ACEH
9	KHAIRUDDIN	ANGGOTA	ACEH
10	ISMAWATI	ANGGOTA	ABDYA BERMARTABAT
11	NURDIANTO	ANGGOTA	ABDYA BERMARTABAT
12	DEDI SUHERMAN	ANGGOTA	ACEH
13	MAHMUD HASYIM	ANGGOTA	ACEH
14	YUSRAN	ANGGOTA	NASIONAL BERSATU
15	SYAMSUL BAHRI, ST	ANGGOTA	NASIONAL BERSATU
16	SYAMSUL RIZAL, SP	ANGGOTA	NASIONAL BERSATU
17	ZUL ILFAN	ANGGOTA	ABDYA BERMARTABAT
18	MUSLIDARMAN	ANGGOTA	ABDYA BERMARTABAT
19	RUSYDI NYAK	ANGGOTA	ABDYA BERMARTABAT
20	JULINARDI	ANGGOTA	ABDYA BERMARTABAT
21	JAILANI WALI	ANGGOTA	ABDYA BERMARTABAT
22	AGUSRI SAMHADI, S.Hi	ANGGOTA	NASIONAL BERSATU
23	ZULKIFLI	ANGGOTA	ABDYA BERMARTABAT
24	SAIFUDDIN	ANGGOTA	ABDYA BERMARTABAT
25	MUSLIYADI	ANGGOTA	ABDYA BERMARTABAT

Sumber/Source: Sekretariat DPRK Kabupaten Aceh Barat Daya/ Legislative Secretariat of Aceh Barat Daya Regency

Tabel 2.2.5 Susunan Dan Nama Anggota DPRK Kabupaten Aceh Barat Daya Diperinci Menurut Komisi dan Jabatan Keadaan Akhir Tahun 2018
Structure and Name of Legislatif Member In Aceh Barat Daya Regency by Comission and Job Position 2018

No.	Komisi / Comission	Nama / Names	Jabatan / Job Position
(1)	(2)	(3)	(4)
1		NURDIANTO	KETUA
2		JILANI WALI	WAKIL KETUA
3	A	ISKANDAR	SEKRETARIS
4		SYAMSUL RIZAL, SP	ANGGOTA
5		DEDI SUHERMAN	ANGGOTA
1		UMAR	KETUA
2		YUSRAN	WAKIL KETUA
3	B	SAIFUDDIN	SEKRETARIS
4		MUSLIDARMAN	ANGGOTA
5		MASRI	ANGGOTA
6		JULINARDI	ANGGOTA
1		MAHMUD HASYIM	KETUA
2		ZULKIFLI	WAKIL KETUA
3	C	ISMAWATI	SEKRETARI
4		REZA MULYADI, S.Pd.I	ANGGOTA
5		MUSLIYADI	ANGGOTA
6		SYAMSUL BAHRI, ST	ANGGOTA
1		RUSYDI NYAK	KETUA
2		ZUL ILFAN	WAKIL KETUA
3	D	KHAIRUDDIN	SEKRETARIS
4		WISMAN	ANGGOTA
5		AGUSRI SAMHADI, S.Hi	ANGGOTA

Sumber/Source: Sekretariat DPRK Kabupaten Aceh Barat Daya/ Legislative Secretariat of Aceh Barat Daya Regency

3

KEPENDUDUKAN DAN KETENAGAKERJAAN

Population and Employment



PENJELASAN TEKNIS

1. Sumber utama data kependudukan adalah sensus penduduk yang dilaksanakan setiap sepuluh tahun sekali. Sensus penduduk telah dilaksanakan sebanyak enam kali sejak Indonesia merdeka, yaitu tahun 1961, 1971, 1980, 1990, 2000, dan 2010.

Di dalam sensus penduduk, pencacahan dilakukan terhadap seluruh penduduk yang berdomisili di wilayah teritorial Indonesia termasuk warga negara asing kecuali anggota korps diplomatik negara sahabat beserta keluarganya.

Metode pengumpulan data dalam sensus dilakukan dengan wawancara antara petugas sensus dengan responden dan juga melalui *e-census*. Pencatatan penduduk menggunakan konsep usual residence, yaitu konsep di mana penduduk biasa bertempat tinggal. Bagi penduduk yang bertempat tinggal tetap dicacah di mana mereka biasa tinggal, sedangkan untuk penduduk yang tidak bertempat tinggal tetap dicacah di tempat di mana mereka ditemukan petugas sensus pada malam 'Hari Sensus'. Termasuk penduduk yang tidak bertempat tinggal tetap adalah

TECHNICAL NOTES

1. *The main source of demographic data is population census, which is conducted every ten years. Population Census has been conducted six times since Indonesia's independence: 1961, 1971, 1980, 1990, 2000, and 2010.*

The population census enumerates all residents who domicile in the entire territory of Indonesia including foreign citizens except the diplomatic corps members and their families.

The method of data collection in a population census involves interviewing respondents and conducting e-census. Enumeration of the population uses the concept of "usual residence", which is the concept of "places where people usually live". De jure was applied to the permanent residents, while de facto was applied to non-permanent residents. The permanent residents were enumerated in place where they normally live, the non-permanent residents were enumerated where they were found by the enumerators, on the night of 'Census Date'. The non permanent residents include homeless people, ship crew, boat people, remote

POPULATION AND EMPLOYMENT

tuna wisma, awak kapal berbendera Indonesia, penghuni perahu/rumah apung, masyarakat terpencil/terasing, dan pengungsi. Bagi mereka yang mempunyai tempat tinggal tetap dan sedang bepergian ke luar wilayah lebih dari enam bulan, tidak dicacah di tempat tinggalnya, tetapi dicacah di tempat tujuannya. Untuk tahun yang tidak dilaksanakan sensus penduduk, data kependudukan diperoleh dari hasil proyeksi penduduk. Proyeksi penduduk merupakan suatu perhitungan ilmiah yang didasarkan pada asumsi dari komponen-komponen perubahan penduduk, yaitu kelahiran, kematian, dan migrasi. Proyeksi penduduk Indonesia 2010–2035 menggunakan data dasar penduduk hasil SP2010.

2. **Penduduk Indonesia** adalah semua orang yang berdomisili di wilayah teritorial Indonesia selama 6 bulan atau lebih dan atau mereka yang berdomisili kurang dari 6 bulan tetapi bertujuan menetap.
3. **Laju pertumbuhan penduduk** adalah angka yang menunjukkan persentase penambahan penduduk dalam jangka waktu tertentu.

area community, and internally displaced persons. Those who had permanent residence and had been travelling away from their home for six months or more were not enumerated in their permanent place, but in the place where they were during the census.

For the periods where the population census is not conducted, population projection is done to estimate population during those years. The population projection is an estimate based on the demographic components, such as birth, death, and migration. Indonesia's 2010–2035 population projection used the 2010 Population Census as the base population.

2. **The population of Indonesia** are all residents of the entire territory of Indonesia who have stayed for six months or longer, and those who intended to stay more than six months even though their length of stay is less than six months.
3. **The growth rate of population** is the number that show percentage of population growth within a specified period.

4. **Kepadatan penduduk** adalah rasio banyaknya penduduk per kilometer persegi.
4. *Population density is ratio of population per square kilometer.*
5. **Rasio jenis kelamin** adalah perbandingan antara penduduk laki-laki dan penduduk perempuan pada suatu wilayah dan waktu tertentu. Biasanya dinyatakan dengan banyaknya penduduk laki-laki untuk 100 penduduk perempuan.
5. *Sex ratio is the ratio of males population to females population in a given area and time, usually expressed as the number of males for every 100 females.*
6. **Distribusi penduduk** adalah pola persebaran penduduk di suatu wilayah, baik berdasarkan batas-batas geografis maupun berdasarkan batas-batas administrasi pemerintahan.
6. *Population distribution is the pattern of population distribution in an area, either by geographic boundaries or by government administrative boundaries.*
7. **Komposisi penduduk** adalah pola persebaran penduduk menurut karakteristiknya, contoh: penduduk menurut kelompok umur, penduduk menurut jenis kelamin
7. *Population composition is the pattern of population distribution by its characteristics, example: population by age group, population by sex*
8. **Rumah tangga** adalah seseorang atau sekelompok orang yang mendiami sebagian atau seluruh bangunan fisik/sensus dan biasanya tinggal bersama serta pengelolaan makan dari satu dapur. Yang dimaksud makan dari satu dapur adalah jika pengurusan kebutuhan sehari-harinya dikelola bersama-sama menjadi satu.
8. *Household is an individual or group of people living in a physical/census building unit or part of it and usually commit on a common provision for food and other essentials of living. Common provision for food means one organising daily needs for all of household members.*

POPULATION AND EMPLOYMENT

9. **Penduduk usia kerja** adalah penduduk yang berumur 15 tahun ke atas.
10. **Angkatan kerja** adalah penduduk usia kerja (15 tahun ke atas) yang bekerja, punya pekerjaan namun sementara tidak bekerja, dan pengangguran.
11. **Bekerja** adalah kegiatan ekonomi yang dilakukan oleh seseorang dengan maksud memperoleh atau membantu memperoleh pendapatan atau keuntungan dan lamanya bekerja paling sedikit 1 jam secara terus menerus dalam seminggu yang lalu (termasuk pekerja keluarga tanpa upah yang membantu dalam suatu usaha/kegiatan ekonomi).
12. **Jumlah jam kerja seluruhnya** adalah jumlah jam kerja yang digunakan untuk bekerja (tidak termasuk jam kerja istirahat resmi dan jam kerja yang digunakan untuk hal-hal di luar pekerjaan).
13. **Lapangan usaha** adalah bidang kegiatan dari pekerjaan/tempat bekerja di mana seseorang bekerja. Klasifikasi lapangan usaha mengikuti Klasifikasi Baku Lapangan Usaha
9. **Working age population** is persons of 15 years and over.
10. **Labor force or economically active** are persons of 15 years and over, who in the previous week were working, temporarily absent from work but having jobs, and unemployment.
11. **Workingis** economic activity conducted by a person and intended to earn income by doing work or helping to do work at least one hour continuously during the reference week (including unpaid family worker/s for any economic activity).
12. **Total working hours** is the total hours spent by an employee to perform all jobs (excluding the time used for other activities which are not classified as work).
13. **Industry** is field of a person's activity or establishment. The classification of industries follows the Indonesia Standard Industrial Classification (KBLI) in one digit.

Indonesia (KBLI) dalam 1 digit.

14. **Status pekerjaan** adalah kedudukan seseorang dalam unit usaha/kegiatan dalam melakukan pekerjaan.
14. *Employment status is the status of a person at his place of work or establishment where he was employed.*
15. **Berusaha sendiri tanpa dibantu orang lain** adalah bekerja atau berusaha dengan menanggung risiko secara ekonomis, yaitu dengan tidak kembalinya ongkos produksi yang telah dikeluarkan dalam rangka usahanya tersebut, serta tidak menggunakan pekerja dibayar maupun pekerja tak dibayar, termasuk yang sifat pekerjaannya memerlukan teknologi atau keahlian khusus.
15. *Own-account worker is a person who works at his own risk without assisted by paid per mount worker or unpaid worker include technical job or skill job.*
16. **Berusaha dibantu buruh tidak tetap/buruh tidak dibayar** adalah bekerja atau berusaha atas risiko sendiri, dan menggunakan buruh/pekerja tak dibayar dan atau buruh/pekerja tidak tetap.
16. *Employer assisted by temporary workers/unpaid worker is a person who works at his own risk and assisted by temporary worker/unpaid worker.*
17. **Berusaha dibantu buruh tetap/buruh dibayar** adalah berusaha atas risiko sendiri dan mempekerjakan paling sedikit satu orang buruh/pekerja tetap yang dibayar.
17. *Employer assisted by permanent workers/paid workers is a person who does his business at her/his own risk at least one assisted by paid permanent worker.*
18. *Employee is a person who work*

POPULATION AND EMPLOYMENT

18. **Buruh/karyawan/pegawai** adalah seseorang yang bekerja pada orang lain atau instansi/kantor/perusahaan secara tetap dengan menerima upah/gaji baik berupa uang maupun barang. Buruh yang tidak mempunyai majikan tetap, tidak digolongkan sebagai buruh/karyawan, tetapi sebagai pekerja bebas. Seseorang dianggap memiliki majikan tetap jika memiliki 1 (satu) majikan (orang/rumah tangga) yang sama dalam sebulan terakhir, khusus pada sektor bangunan batasannya tiga bulan. Apabila majikannya instansi/lembaga, boleh lebih dari satu.

19. **Pekerja bebas** adalah seseorang yang bekerja pada orang lain/majikan/institusi yang tidak tetap (lebih dari 1 majikan dalam sebulan terakhir) di usaha pertanian baik berupa usaha rumah tangga maupun bukan usaha rumah tangga, ataupun di nonpertanian atas dasar balas jasa dengan menerima upah atau imbalan baik berupa uang maupun barang, dan baik dengan sistem pembayaran harian maupun borongan

20. **Pekerja tak dibayar** adalah seseorang yang bekerja membantu

permanently for other people or institution/office/ company and gains some money/cash or goods as wage/salary. Labor who have no permanent employer is not categorized as a laborer/worker/employee but casual worker. A laborers in general is considered to have a permanent employer if he has the same employer during the past month, particularly for building construction sector is 3 months. If the employer is an institution, more than 1 (one) employer is allowed.

19. **Casual employee** is a person who does not work permanently for other people/employer/institution (more than 1 employer during the last 1 month) in agricultural sector, either home industry or not home industry, or in non-agricultural sector based on remuneration paid with money or goods, and based on daily or contact payment system.

20. **Unpaid worker** is a person who intended to work without pay, either with money or good, in an

usaha untuk memperoleh penghasilan/keuntungan yang dilakukan oleh salah seorang anggota rumah tangga atau bukan anggota rumah tangga tanpa mendapat upah/gajibaik berupa uang maupun barang.

establishment run by other members of the family, relative or neighbour.

<https://acehbaratdayakab.bps.go.id>

ULASAN**DESCRIPTION****Kependudukan**

Jumlah penduduk Kabupaten Aceh Barat Daya tahun 2018 yang disajikan pada Tabel 3.1.1 merupakan angka hasil proyeksi penduduk dari sensus penduduk 2010 yang dilaksanakan oleh BPS serta data-data sekunder sebagai data pendukung. Jumlah penduduk Aceh Barat Daya pada tahun 2018 yaitu 148.111 jiwa.

Ukuran distribusi penduduk bermanfaat untuk mengetahui persebaran penduduk tiap wilayah. Di Kabupaten Aceh Barat Daya pada tahun 2018 distribusi penduduk terbesar ada di wilayah kecamatan Blangpidie sebesar 15,94 persen, artinya 15,94 persen penduduk Aceh Barat Daya berada di kecamatan tersebut. Sementara distribusi penduduk terkecil ada di kecamatan Setia, sebesar 6,97 persen.

Kepadatan penduduk bermanfaat untuk mengetahui konsentrasi penduduk di suatu wilayah. Angka kepadatan penduduk terbesar berada di Kecamatan Susoh sebesar 1.208 jiwa/km² artinya bahwa secara rata-rata tiap 1 km persegi wilayah di kecamatan Susoh didiami oleh 1.208 penduduk. Angka kepadatan penduduk terkecil ada di Kecamatan Jeumpa sebesar 29.

Population

The total population of Aceh Barat Daya regency in 2018 presented in 3.1.1 is the final result of forecast from population census in 2010 and secondary data as support data. The total population on Aceh Barat Daya regency in 2018 was 148 111 persons.

Measurement of population distribution usefull for detect population dissemination every district. In 2018, the highest score of Aceh Barat Daya population distribution bound in Blangpidie subdistrict with 15,94 percent, it means 15,94 percent population of Aceh Barat Daya regency reside in Blangpidie. The smallest score of Aceh Barat Daya population distribution bound in Setia district with 6,97 percent.

Population density usefull for detect population concentration of a district. The highest score of population density rate bound in Susoh subdistrict with 1.208 of, it means in average each 1 square kilometer area in Susoh subdistrict inhabited by 1.208 people. The smallest score of population density rate bound in Jeumpa subdistrict with 29.

Pada tahun 2018, rasio jenis kelamin penduduk Kabupaten Aceh Barat Daya sebesar 98.09. Angka rasio jenis kelamin yang lebih kecil dari 100 ini menunjukkan bahwa jumlah penduduk laki-laki di Kabupaten Aceh Barat Daya lebih kecil dari pada jumlah penduduk perempuan. Untuk setiap 100 penduduk perempuan terdapat 98 laki-laki.

Ketenagakerjaan

Tenaga kerja adalah modal bagi gerakannya roda pembangunan. Jumlah dan komposisi tenaga kerja akan terus mengalami perubahan seiring dengan berlangsungnya proses demografi.

Pegawai negeri sipil (PNS) merupakan aparatur negara yang menjadi bagian dari tenaga kerja. Pada tahun 2018, Kabupaten Aceh Barat Daya memiliki 3.372 PNS, terdiri dari 1.331 pegawai laki-laki dan 2.041 pegawai perempuan.

Sex Ratio (of males to females) of Aceh Barat Daya Regency people in 2018 were less than 100. This means the number of males was less than females. Which for every 100 women inhabitants there are 99 men population.

Employment

Manpower is one capital in the development dynamics. Total number and the composition of manpower will change parallel with demographic process.

Civil servant job is a part of manpower. In 2018, Aceh Barat Daya regency has 3 372 civil servants, consist of 1 331 male and 2 041 female civil servants.

POPULATION AND EMPLOYMENT

3.1 KEPENDUDUKAN/*POPULATION*

Tabel 3.1.1 Penduduk, Laju Pertumbuhan Penduduk, Distribusi Persentase Penduduk, Kepadatan Penduduk, Rasio Jenis Kelamin Penduduk Menurut Kecamatan di Kabupaten Aceh Barat Daya, 2010 dan 2018
Population, Population Growth Rate, Percentage Distribution of Population, Population Density, and Population Sex Ratio by Sub District in Aceh Barat Daya Regency, 2010 and 2018

Kecamatan Subdistrict	Penduduk (ribu) <i>Population (thousand)</i>		Laju Pertumbuhan Penduduk per Tahun <i>Annual Population Growth Rate (%)</i>
	2010 ¹	2018 ²	2018
(1)	(2)	(3)	(4)
Manggeng	12.780	14.139	0,96
Lembah Sabil	9.605	10.901	0,95
Tangan-Tangan	11.505	12.501	0,63
Setia	7.465	10.319	3,68
Blang Pidie	20.066	23.607	1,61
Jeumpa	9.481	10.840	1,27
Susoh	20.934	23.228	0,91
Kuala Batee	17.784	20.991	1,69
Babah Rot	16.371	21.585	3,03
Aceh Barat Daya	125.991	148.111	1,64

Catatan/Note: 1 Hasil SP2010 (Mei)/ *The result of the 2010 Population Census (May)*

2 Hasil Proyeksi Penduduk Indonesia 20150-2035 (Pertengahan Tahun/Juni)/ *The result of Indonesia Population Projection 2010-2035 (mid year/June)*

3 Rata-rata laju pertumbuhan Penduduk per tahun 2000-2010 untuk Aceh dihitung dengan menggunakan data Sensus Penduduk Aceh Nias (SPAN) 2005 dan SP2010/ *Annual growth rate of population 2000-12010to Aceh was calculated using data Aceh Nias Population Census (SPAN) 2005 and 2010 Population Census*

Sumber/Source: BPS, Sensus Penduduk 2010 dan Proyeksi Penduduk Indonesia 2010-2035/BPS-Statistics Indonesia, 2010 *Population Census and Indonesia Population Projection 2015-2045*

Lanjutan Tabel 3.1.1

Kecamatan Subdistrict	Persentase Penduduk <i>Percentage of Total Population</i>		Kepadatan Penduduk per km2 <i>Population Density per sq.km</i>	
	2010 ¹	2018 ²	2010 ¹	2018 ²
(1)	(5)	(6)	(7)	(8)
Manggeng	10,14	9,55	230	345
Lembah Sabil	7,62	7,36	152	110
Tangan-Tangan	9,13	8,44	20	94
Setia	5,93	6,97	233	235
Blang Pidie	15,93	15,94	31	50
Jeumpa	7,53	7,32	17	30
Susoh	16,62	15,68	424	1219
Kuala Batee	14,12	14,17	434	119
Babah Rot	12,99	14,57	52	41
Aceh Barat Daya	100,00	100	54	79

Catatan/Note: 1 Hasil SP2010 (Mei)/ *The result of the 2010 Population Census (May)*

2 Hasil Proyeksi Penduduk Indonesia 2015-2035 (Pertengahan Tahun/Juni)/ *The result of Indonesia Population Projection 2010-2035 (mid year/June)*

3 Rata-rata laju pertumbuhan Penduduk per tahun 2000-2010 untuk Aceh dihitung dengan menggunakan data Sensus Penduduk Aceh Nias (SPAN) 2005 dan SP2010/ *Annual growth rate of population 2000-2010 to Aceh was calculated using data Aceh Nias Population Census (SPAN) 2005 and 2010 Population Census*

Sumber/Source: BPS, Sensus Penduduk 2010 dan Proyeksi Penduduk Indonesia 2010–2035/ *BPS-Statistics Indonesia, 2010 Population Census and Indonesia Population Projection 2015-2045*

POPULATION AND EMPLOYMENT

Lanjutan Tabel 3.1.1

Kecamatan Subdistrict	Rasio Jenis Kelamin Population Sex Ratio	
	2010 ¹	2018 ²
(1)	(11)	(12)
Manggeng	97,16	96,59
Lembah Sabil	95,98	96,2
Tangan-Tangan	95,70	95,85
Setia	103,24	102,93
Blang Pidie	98,73	98,46
Jeumpa	98,31	97,95
Susoh	98,88	99,04
Kuala Batee	98,46	99,25
Babah Rot	103,16	103,57
Aceh Barat Daya	98,86	99,09

Catatan/Note: 1 Hasil SP2010 (Mei)/ *The result of the 2010 Population Census (May)*

2 Hasil Proyeksi Penduduk Indonesia 20150-2035 (Pertengahan Tahun/Juni)/ *The result of Indonesia Population Projection 2010-2035 (mid year/June)*

3 Rata-rata laju pertumbuhan Penduduk per tahun 2000-2010 untuk Aceh dihitung dengan menggunakan data Sensus Penduduk Aceh Nias (SPAN) 2005 dan SP2010/ *Annual growth rate of population 2000-2010to Aceh was calculated using data Aceh Nias Population Census (SPAN) 2005 and 2010 Population Census*

Sumber/Source: BPS, Sensus Penduduk 2010 dan Proyeksi Penduduk Indonesia 2010–2035/BPS-*Statistics Indonesia, 2010 Population Census and Indonesia Population Projection 2015-2045*

Tabel 3.1.2 Jumlah Penduduk Usia Sekolah Di Kabupaten Aceh Barat Daya, 2018
Table Population of School Age In Aceh Barat Daya Regency, 2018

Kode	Kecamatan / Subdistrict	7-12	13-15	16-18	Total/ Total
(1)	(2)	(3)	(4)	(5)	(6)
010	Manggeng	1698	851	813	3362
011	Lembah Sabil	1315	664	595	2574
020	Tangan-Tangan	1552	725	672	2949
021	Setia	1201	589	566	2356
030	Blangpidie	2635	1216	1163	5014
031	Jeumpa	1262	600	556	2418
040	Susoh	2743	1236	1161	5140
050	Kuala Batee	2392	1125	1000	4517
060	Babahrot	2842	1370	1217	5429
	Jumlah	17640	8376	7743	33759

Sumber/Source: BPS Kabupaten Aceh Barat Daya/ BPS- Statistics of Aceh Barat Daya Regency

POPULATION AND EMPLOYMENT

Tabel 3.1.3 Jumlah Penduduk yang Masuk dan Keluar Selama 2018 di Kabupaten Aceh Barat Daya (Keadaan Desember)
Number of Migration during in Aceh Barat Daya Regency, 2018

No	Kecamatan <i>Subdistrict</i>	Penduduk Yang Masuk / In			Penduduk Yang Keluar / Out		
		LK	PR	JML	LK	PR	JML
		<i>Male</i>	<i>Female</i>	<i>Totals</i>	<i>Male</i>	<i>Female</i>	<i>Totals</i>
(1)	(2)	(3)	(4)	(5)	(6)	(7)	(8)
010	Manggeng	123	93	216	193	178	371
011	Lembah Sabil	84	46	130	120	145	265
020	Tangan-Tangan	73	43	116	313	123	436
021	Setia	67	53	120	91	103	194
030	Blangpidie	136	103	239	293	239	532
031	Jeumpa	55	57	112	384	37	421
040	Susoh	137	104	241	271	253	524
050	Kuala Batee	140	108	248	109	107	216
060	Babahrot	113	105	218	108	92	200
	2018	928	712	1640	1882	1277	3159
	2017	97	110	207	54	58	112
	2016	71	60	131	42	41	83
	2015	792	637	1 429	761	725	1 486

Sumber/Source: Dinas Kependudukan dan Pencatatan Sipil/ Demographic and Civil Registration Service

Tabel
Table

3.1.4 Jumlah Akta yang Diterbitkan Menurut Jenis Akta Pada Dinas Kependudukan dan Catatan Sipil Kabupaten Aceh Barat Daya Tahun 2018
Number of Acts by Total Birth and Death In Aceh Barat Daya Regency, 2018

No	Bulan	Akta	
		Kelahiran/ <i>Birth</i>	Kematian/ <i>Death</i>
(1)	(2)	(3)	(4)
1	Januari	308	60
2	Februari	337	51
3	Maret	309	58
4	April	346	120
5	Mei	276	98
6	Juni	184	56
7	Juli	562	115
8	Agustus	331	94
9	September	321	93
10	Oktober	538	113
11	November	461	96
12	Desember	280	66
		2018	1 020
	Jumlah	2017	1 088
		2016	626

Sumber/Source: Dinas Kependudukan dan Pencatatan Sipil/ *Demographic and Civil Registration Service*

POPULATION AND EMPLOYMENT

Tabel 3.1.5 Jumlah Penduduk Menurut Status Perkawinan di Kabupaten Aceh Barat Daya Tahun 2018
Table *Population by Marital Status by Subdistrict in Aceh Barat Daya Regency 2018*

NO	Kecamatan Subdistrict	Belum Kawin	Kawin	Cerai Hidup	Cerai Mati
(1)	(2)	(3)	(4)	(5)	(6)
010	Manggeng	8 060	6 332	94	899
011	Lembah Sabil	5 801	4 742	76	672
020	Tangan-Tangan	7 006	5 904	91	723
021	Setia	4 449	3 825	54	450
030	Blangpidie	12 584	10 149	135	1 142
031	Jeumpa	5 839	4 773	40	606
040	Susoh	12 985	10 259	110	1 363
050	Kuala Batee	10 923	9 230	159	1 247
060	Babahrot	10 730	8 695	126	879
	2018	78 377	63 909	885	7 981
	TAHUN				
	2017	81 836	58 115	991	8 439

Sumber/Source: Dinas Kependudukan dan Pencatatan Sipil/ Demographic and Civil Registration Service

3.2 KETENAGAKERJAAN/EMPLOYMENT

Tabel 3.2.1 Jumlah Penduduk Berumur 15 Tahun Keatas Menurut Tempat Tinggal dan Jenis Kegiatan Selama Seminggu yang Lalu di Kabupaten Aceh Barat Daya, 2018
Population Aged 15 Years and Over by Rural/Urban and Type of Activity During The Previous Week in Aceh Barat Daya Regency, 2018

Uraian	Angkatan Kerja/ <i>Economically Active</i>			Bukan Angkatan Kerja <i>Economically Inactive</i>	Jumlah <i>Total</i>
	Bekerja <i>Working</i>	Pengangguran Terbuka <i>Unemployment</i>	Jumlah <i>Total</i>		
(1)	(2)	(3)	(4)	(5)	(6)
Menurut Daerah Tempat Tinggal					
Perkotaan	13706	722	14428	9805	24233
Perdesaan	50581	1921	52502	28301	80803
Total	64287	2643	66930	38106	105036
Menurut Jenis Kelamin					
Laki-laki	40732	616	41348	10319	51667
Perempuan	23555	2027	25582	27787	53369
Total	64287	2643	66930	38106	105036

Sumber/Source: Survei Angkatan Kerja Nasional Agustus/August National Labor Force Survey

POPULATION AND EMPLOYMENT

Tabel 3.2.2 Jumlah Penduduk Berumur 15 Tahun Keatas Menurut Jenis Kegiatan Selama Seminggu yang Lalu dan Jenis Kelamin di Kabupaten Aceh Barat Daya, 2018
Population Aged 15 Years and Over by Type of Activity During The Previous Week and Sex in Aceh Barat Daya Regency, 2018

Kegiatan Utama <i>Main Activity</i>	Jenis Kelamin/Sex		
	Laki-laki <i>Male</i>	Perempuan <i>Female</i>	Jumlah <i>Total</i>
(1)	(2)	(3)	(4)
Angkatan Kerja/Economically Active			
Bekerja/ <i>Working</i>	40732	23555	64287
Pengangguran Terbuka/ <i>Unemployment</i>	616	2027	2643
Bukan Angkatan Kerja Economically Inactive			
Sekolah/ <i>Attending School</i>	5839	3741	9580
Mengurus Rumah Tangga/ <i>Housekeeping</i>	1537	21384	22921
Lainnya/ <i>Others</i>	2943	2662	5605
Jumlah/Total	51667	53369	105036

Sumber/Source: Survei Angkatan Kerja Nasional Agustus/August National Labor Force Survey

Tabel 3.2.3 Jumlah Pencari Kerja Yang Terdaftar Menurut Kelompok Umur Dan Jenis Kelamin Pada Kantor Dinas Tenaga Kerja Di Kabupaten Aceh Barat Daya Tahun 2018
Number of Registered Job Seeker by Age Group And Sex at Man Power Service 2018

NO	Kelompok Umur/ Age Grouping	Terdaftar		Ditempatkan		Dihapus		Belum Ditempatkan / Hasnot deployed	
		Registered		Placed		Omitted			
		L/M	W/F	L/M	W/F	L/M	W/F	L/M	W/F
1	10-14
2	15-19
3	20-24
4	25-29
5	30-34
6	35-44
7	45-54
8	55+
	2018
	2017
Tahun	2016	23	75	-	-	-	-	23	75
	2015	48	26	11	4	-	-	37	22

Catatan/Notes : L/M = Laki-laki

W/F = Wanita

Sumber/Source: Dinas Penanaman Modal dan Pelayanan Terpadu Satu Pintu, Tenaga Kerja, dan Transmigrasi

POPULATION AND EMPLOYMENT

Tabel 3.2.4 Jumlah Pencari Kerja Yang Terdaftar Menurut Tingkat Pendidikan Pada Kantor Dinas Tenaga Kerja Di Kabupaten Aceh Barat Daya Tahun 2018
Number of Registered Job Seeker by Level Education at Man Power Service 2018

No	Tingkat Pendidikan / Level Of Education	Terdaftar		Ditempatkan		Dihapus		Belum Ditempatkan/	
		<i>Registered</i>		<i>Placed</i>		<i>Omitted</i>		<i>Hasnot deployed</i>	
		L/M	W/F	L/M	W/F	L/M	W/F	L/M	W/F
1	Tidak Tamat SD	-	-	-	-	-	-	-	-
2	SD/Sederajat	-	-	-	-	-	-	-	-
3	SLTP/Sederajat	11	1	-	-	-	-	-	-
4	SLTA/Sederajat	63	10	-	-	-	-	-	-
5	Sarjana Muda	4	10	-	-	-	-	-	-
6	Sarjana Penuh	12	17	-	-	-	-	-	-
	2018	90	-	-	-	-	-	-	-
	2017	135	166	-	-	-	-	-	-
TAHUN	2016	23	75	-	-	-	-	23	75
	2015	47	27	11	4	-	-	36	23

Keterangan / Note : L/M = Lelaki/Male

W/F = Wanita/Female

Sumber/Source: Dinas Penanaman Modal dan Pelayanan Terpadu Satu Pintu, Tenaga Kerja, dan Transmigrasi

Tabel 3.2.5 Jumlah Pencari Kerja Sarjana Muda dan Sarjana yang Belum Ditempatkan menurut Jurusan Di Kabupaten Aceh Barat Daya Tahun 2018
Number of Registered Job Seeker by Subject at Man Power Service 2018

No	Kelompok / Grouping	Dr/ Ph.D		Sarjana Penuh/ Graduate		Sarjana Muda/ Bachelor	
		L/M	W/F	L/M	W/F	L/M	W/F
		1	Ilmu Pasti
2	Geografi
3	Biologi
4	Teknologi
5	Pertanian
6	Kesehatan
7	Sosial Budaya
8	Kejuruan
9	Lain-lain
	2018
	2017
TAHUN	2016	-	-	4	15	5	10
	2015	-	1	31	20	9	4

Keterangan / Note

: L/M = Lelaki/Male

W/F = Wanita/Female

Sumber/Source: Dinas Penanaman Modal dan Pelayanan Terpadu Satu Pintu, Tenaga Kerja, dan Transmigrasi

POPULATION AND EMPLOYMENT

Tabel 3.2.6 Jumlah Pencari Kerja Menurut Kecamatan Di Kabupaten Aceh Barat Daya Tahun 2018
Table Number of Job Seeker by Subdistrict in Aceh Barat Daya, 2018

No	Kecamatan / Subdistrict	Pencari Kerja/ Job Seeker
010	Manggeng	25
011	Lembah Sabil	7
020	Tangan-Tangan	10
021	Setia	2
030	Blangpidie	31
031	Jeumpa	8
040	Susoh	33
050	Kuala Batee	7
060	Babahrot	5
2018		128

Sumber/Source: Dinas Penanaman Modal dan Pelayanan Terpadu Satu Pintu, Tenaga Kerja, dan Transmigrasi

Tabel 3.2.7 Jumlah Perusahaan dan Buruh yang Terdaftar berdasarkan Undang-Undang No 7 Tahun 1981 Di Kabupaten Aceh Barat Daya Tahun 2018
Number of Establishment and Labour Registered based on Act 7 1981 in Aceh Barat Daya 2018

No	Lapangan Usaha / Field of Work	Jumlah Perusahaan/ Establishment	Jumlah Buruh/ Labour
1	Pertanian/Perkebunan	2	419
2	Pertambangan	-	-
3	Industri	3	68
4	Listrik	1	37
5	Bangunan	-	-
6	Perdagangan	5	98
7	Angkutan/Komunikasi	2	48
8	Keuangan	9	287
9	Lain-lain	-	-
	2018	22	957
	2017	29	994
TAHUN	2016	32	973
	2015	37	1 083

Sumber/Source:Dinas Penanaman Modal dan Pelayanan Terpadu Satu Pintu, Tenaga Kerja, dan Transmigrasi

Sumber/Source:Dinas Penanaman Modal dan Pelayanan Terpadu Satu Pintu, Tenaga Kerja, dan Transmigrasi

4

SOSIAL *Social*



PENJELASAN TEKNIS

1. **Tidak/belum pernah sekolah** adalah mereka yang tidak pernah atau belum pernah terdaftar dan tidak pernah atau belum pernah aktif mengikuti pendidikan di suatu jenjang pendidikan formal. Termasuk juga yang tamat/belum tamat taman kanak-kanak tetapi tidak melanjutkan ke sekolah dasar.
2. **Masih bersekolah** adalah mereka yang terdaftar dan aktif mengikuti pendidikan formal dan nonformal (Paket A, B, atau C), baik pendidikan dasar, menengah maupun pendidikan tinggi. Bagi mahasiswa yang sedang cuti dianggap masih bersekolah.
3. **Tidak bersekolah lagi** adalah mereka yang pernah terdaftar dan aktif mengikuti pendidikan di suatu jenjang pendidikan formal dan nonformal (Paket A, B, atau C), tetapi pada saat pencacahan tidak lagi terdaftar dan tidak aktif mengikuti pendidikan.
4. **Tamat sekolah** adalah menyelesaikan pelajaran yang ditandai dengan lulus ujian akhir pada kelas atau tingkat terakhir suatu jenjang pendidikan di sekolah

TECHNICAL NOTES

1. **Not/never attending school** is someone who has never attended or never been registered in a formal education, such as primary, secondary, and tertiary education. Those who just completed kindergarten are considered as never attended school.
2. **Attending school** is someone who is currently attending primary, secondary, or tertiary education, including package A, package B, or package C. College student who postpones his/her study is considered as attending school.
3. **Not attending school anymore** is someone who had enrolled and participated in formal and non-formal education in the past including package A, package B, or package C, but currently does not attend school.
4. **Completed particular level of education** is someone who has completed particular level of education in private or public school and accepting graduation

SOCIAL

negeri maupun swasta dengan mendapatkan tanda tamat belajar/ijazah. Seseorang yang belum mengikuti pelajaran pada kelas tertinggi tetapi telah mengikuti ujian akhir dan lulus dianggap tamat sekolah.

5. **Dapat membaca dan menulis** artinya dapat membaca dan menulis kata-kata/kalimat sederhana dengan suatu aksara tertentu.

6. **Jalur Pendidikan di Indonesia** terdiri atas 1) pendidikan formal, 2) pendidikan nonformal, dan 3) pendidikan informal yang ketiganya dapat saling melengkapi dan memperkaya (Undang-Undang No. 20 Tahun 2014 tentang Sistem Pendidikan Nasional).

7. **Jenjang Pendidikan Formal** terdiri atas pendidikan dasar, pendidikan menengah, dan pendidikan tinggi. Jenis pendidikan yang diajarkan mencakup pendidikan umum, kejuruan, akademik, profesi, vokasi, keagamaan, dan khusus.

a. Pendidikan Dasar berbentuk Sekolah Dasar (SD) dan Madrasah Ibtidaiyah (MI) atau bentuk lain yang sederajat serta Sekolah Menengah Pertama

certificate. Someone who has never attended the highest grade but passed the final exam is considered as completed particular level of education.

5. **Able to read and write** is the ability to read and write at least a simple sentence in any letter of alphabets.

6. **The Education System in Indonesia** consists of 1) a formal education, 2) non-formal education, and 3) informal education that all three can be complementary and enriching (Law No. 20 Year 2014 about The National Education System).

7. **The Formal Education Level** consists of primary education, secondary education, and high education. The kind of education that taught consists of general education, vocational, academic, professional, religious, and specific education.

a. *The Primary Education consists of Elementary School and Islamic Elementary School or other equivalent forms and*

- (SMP) dan Madrasah Tsanawiyah (MTs), atau bentuk lain yang sederajat.
- b. Pendidikan Menengah berbentuk Sekolah Menengah Atas (SMA), Madrasah Aliyah (MA), Sekolah Menengah Kejuruan (SMK), dan Madrasah Aliyah Kejuruan (MAK), atau bentuk lain yang sederajat.
- c. Pendidikan Tinggi merupakan jenjang pendidikan setelah pendidikan menengah yang mencakup program pendidikan diploma, sarjana, magister, spesialis, dan doktor yang diselenggarakan oleh perguruan tinggi. Perguruan tinggi dapat berbentuk akademi, politeknik, sekolah tinggi, institut, atau universitas.
8. **Rumah Sakit** adalah tempat pemeriksaan dan perawatan kesehatan, biasanya berada di bawah pengawasan dokter/tenaga medis, yang melayani penderita yang sakit untuk berobat rawat jalan atau rawat inap.
9. **Rumah Sakit Bersalin** adalah rumah sakit khusus untuk persalinan, dilengkapi pelayanan spesialis pemeriksaan kehamilan, persalinan, rawat inap dan rawat jalan ibu dan *Junior High School and MTs, or other equivalent forms.*
- b. *The Secondary Education consists of the senior high school, MA, Vocational School, and Vocational Madrasah Aliyah, or other equivalent forms.*
- c. *The High Education consists of the education level after the secondary education that consists of diplomas, bachelor, master, specialist, and doctoral degrees that are held by the college. The colleges can be academy, polytechnic, high school, institute, or university.*
8. **Hospital** is a place for health check, usually controlled/supervised by doctors/medical personnel to serve the ill patients to get outpatient or inpatient treatment services.
9. **Maternity Hospital** is a specialized hospital for childbirth, has specialist inspection service to pregnancy, childbirth,

SOCIAL

anak yang berada di bawah pengawasan dokter spesialis kandungan.

hospitalization and outpatient for mothers and children that is under the supervision of an obstetrician.

10. **Rumah Bersalin** adalah sarana pelayanan kesehatan dengan izin sebagai rumah bersalin, dilengkapi pelayanan pemeriksaan kehamilan, persalinan serta pemeriksaan ibu dan anak yang berada di bawah pengawasan bidan senior.

10. **Maternity House** is health care facility with a license as a maternity house, equipped with prenatal care, childbirth and examination of mothers and children which is under the supervision of a senior midwife.

11. **Poliklinik** adalah sarana kesehatan yang dipakai untuk pelayanan berobat jalan, biasanya berada di bawah pengawasan dokter/tenaga medis.

11. **Polyclinic** is a health facility in which to get outpatient services, usually under the control of doctor/medical personnel.

12. **Puskesmas (Pusat Kesehatan Masyarakat)** adalah unit pelaksana teknis dinas kesehatan kabupaten/kota yang mempunyai fungsi utama sebagai penyelenggara pelayanan kesehatan tingkat pertama. Wilayah kerja puskesmas maksimal adalah satu kecamatan dan untuk dapat menjangkau wilayah kerjanya, puskesmas mempunyai jaringan pelayanan yang meliputi unit Puskesmas Pembantu (Pustu), unit Puskesmas Keliling (Puskel), dan unit bidan desa/komunitas (Peraturan Menteri Kesehatan RI No. 75 Tahun 2015 Tentang Pusat Kesehatan

12. **Public Health Center** is technical implementation unit of regency health department that have the primary function as a first-level health care providers. The working area standard of public health center is one district and to reach their working areas, public health centers have a service network covering subsidiary of public health center, mobile public health center units, and midwife units (Regulation of the Minister of Health of Indonesia Number 75 Year 2015 about Public Health Center).

Masyarakat).

13. **Apotek** adalah suatu tempat tertentu yang digunakan untuk melakukan pekerjaan kefarmasian, dan penyaluran/penjualan obat atau bahan farmasi dan perbekalan kesehatan lainnya kepada masyarakat yang dikelola oleh tenaga apoteker (Peraturan Menteri Kesehatan RI No. 1332 Tahun 2002 Tentang Perubahan Atas Peraturan Menteri Kesehatan RI No. 922/MENKES/PER/X/1993 Tentang Ketentuan dan Tata Cara Pemberian Izin Apotek).
14. **Imunisasi** adalah memasukkan kuman atau racun penyakit tertentu yang sudah dilemahkan (vaksin) ke dalam tubuh dengan cara disuntik atau diminum (diteteskan dalam mulut) dengan maksud agar terjadi kekebalan tubuh terhadap penyakit tersebut.
15. **Peristiwa tindak pidana yang dilaporkan** ialah setiap peristiwa yang diterima kepolisian dari laporan masyarakat, atau peristiwa dimana pelakunya tertangkap tangan oleh kepolisian.
16. **Jumlah tindak pidana** menggambarkan jumlah kasus
13. **Pharmacy** is a specific place that is used for pharmaceutical jobs, and distribution/sale of drugs/pharmaceuticals and other medical supplies to people that are administered by trained pharmacist (Regulation of the Minister of Health of Indonesia Number 1332 Year 2002 about the Changes of Regulation of the Minister of Health of Indonesia Number 922/MENKES/PER/X/1993 about Pro-vision and Procedures for Administration of Licensed Pharmacies).
14. **Immunization** is putting enervated microbe of a certain disease into human body by injection or drinking (dropping into mouth) to make the body immune to that disease.
15. **Reported crime incidence** includes all criminal cases reported and received by police office, and all crimes caught by police.
16. **Crime total** refers to the number of criminal cases occurring during a given period.

SOCIAL

tindak pidana yang terjadi pada kurun waktu tertentu.

17. Resiko penduduk terjadi tindak pidana per 100.000 penduduk

$$= \frac{\text{Jumlah tindak pidana tahun } t}{\text{Jumlah penduduk tahun } t} \times 100.000$$

Resiko penduduk terjadi tindak pidana per 100.000 penduduk mengindikasikan peluang penduduk berisiko terkena tindak pidana. Biasanya dinyatakan dalam setiap 100.000 penduduk.

18. Selang waktu terjadi tindak pidana tahun t

$$= \frac{365 \times 24 \times 60 \times 60}{\text{Jumlah tindak pidana tahun } t} \times (\text{detik})$$

Selang waktu terjadi tindak pidana tahun t mengindikasikan selang waktu terjadinya satu tindak kejahatan dengan kejahatan yang lain.

19. Persentase penyelesaian tindak pidana

17. *Crime rate*

$$= \frac{\text{Number of criminal cases year } t}{\text{Total population year } t} \times 100.000$$

Crime rate indicates the probability of population exposed to risk of crime, expressed in every 100,000 people.

18. *Crime clock*

$$= \frac{365 \times 24 \times 60 \times 60}{\text{Number of criminal cases year } t} \times (\text{second})$$

Crime clock indicates the time interval of occurrence between one crime to another crime.

19. *Crime clearance rate*

$$= \frac{\text{Number of cleared criminal cases}}{\text{Number of reported criminal cases}} \times 100\%$$

Crime clearance rate refers to percentage of crime clearance by police. A criminal case is

$$= \frac{\text{Jumlah tindak pidana yang diselesaikan}}{\text{Jumlah peristiwa tindak pidana yang dilaporkan}} \times 100\%$$

Persentase penyelesaian peristiwa tindak pidana menyatakan persentase penyelesaian tindak pidana oleh polisi. Suatu tindak pidana dinyatakan sebagai kasus yang selesai di tingkat kepolisian, apabila:

1. berkas perkaranya sudah siap untuk diserahkan atau telah diserahkan kepada kejaksaan;
 2. dalam hal delik aduan, pengaduannya dicabut dalam tenggang waktu yang telah ditentukan menurut undang-undang;
 3. telah diselesaikan oleh kepolisian berdasarkan azas *plichtmatigheid* (kewajiban berdasarkan kewenangan hukum);
 4. kasus yang dimaksud tidak termasuk kompetensi kepolisian
 5. tersangka meninggal dunia;
 6. kasus kadaluwarsa.
20. **Bencana Alam** adalah peristiwa atau serangkaian peristiwa yang mengancam dan mengganggu kehidupan/penghidupan masyarakat yang disebabkan oleh faktor alam

categorized as a cleared case by police, if:

1. All documents are ready to submit or already submitted to justice court;
 2. In the case of attense that warrants complaint, the complaint was withdraw within a given period state in the law;
 3. The case was cleared by police based on the principle of *plichtmatigheid* (obligation on the basis of law outhority);
 4. The case was not the responsibility of police office;
 5. The suspect died;
 6. The case was out of date.
20. **Natural Disaster** is an event or series of events that threaten and disrupt the lives and livelihoods caused by natural factors such as: *earthquake, tsunami, volcanic eruption, flood, flash flood, drought, typhoon/cyclone, and landslide so it can lead to result in loss of material and non-material.*

SOCIAL

antara lain berupa gempa bumi, tsunami, gunung meletus, banjir, kekeringan, angin topan, dan tanah longsor sehingga mengakibatkan kerugian materi maupun non-materi.

21. **Korban meninggal** adalah orang yang dilaporkan tewas atau meninggal dunia akibat bencana.
22. **Korban hilang** adalah orang yang dilaporkan hilang atau tidak ditemukan atau tidak diketahui keberadaannya setelah terjadi bencana.
23. **Korban luka/sakit** adalah orang yang mengalami luka-luka atau sakit, dalam keadaan luka ringan, luka sedang maupun luka parah/berat, baik yang berobat jalan maupun rawat inap.
24. **Rusak Berat** adalah kriteria kerusakan yang mengakibatkan bangunan roboh atau sebagian besar komponen struktur rusak.
25. **Rusak sedang** adalah kriteria kerusakan yang mengakibatkan sebagian kecil komponen struktur rusak, dan komponen penunjang rusak namun bangunan masih tetap berdiri.
21. **Fatality** is a person reported killed or death in the wake of a disaster.
22. **Missing person** is a person reported missing or who cannot be located or who cannot be accounted for in the wake of a disaster.
23. **Casualty** is a person suffering injury or illness, in a state of light injury, moderate injury, or heavy injury, which is undergoing treatment as either an outpatient or inpatient.
24. **Severely damaged** is the criteria of damage that resulted most buildings collapsed or damaged its structural components.
25. **Damaged** is the criteria of damage that resulted defective fraction of structural components and supporting components damaged, but the building still stands.
26. **Lightly damaged** is the criteria of damage that resulted partially cracked structural components, but the structure still can be used and the building still stands.
27. To measure poverty, BPS-Statistics

26. Rusak ringan adalah kriteria kerusakan yang mengakibatkan sebagian komponen struktur retak (struktur masih bisa digunakan) dan bangunan masih tetap berdiri.
27. Untuk mengukur kemiskinan, BPS menggunakan konsep kemampuan memenuhi kebutuhan dasar (*basic needs approach*). Dengan pendekatan ini, kemiskinan dipandang sebagai ketidakmampuan dari sisi ekonomi untuk memenuhi kebutuhan dasar makanan dan bukan makanan yang diukur dari sisi pengeluaran. Metode yang digunakan adalah menghitung Garis Kemiskinan (GK), yang terdiri dari dua komponen yaitu Garis Kemiskinan Makanan (GKM) dan Garis Kemiskinan Non-Makanan (GKNM). Penghitungan Garis Kemiskinan dilakukan secara terpisah untuk daerah perkotaan dan perdesaan.
28. **Penduduk miskin** adalah penduduk yang memiliki rata-rata pengeluaran per kapita per bulan di bawah Garis Kemiskinan.
29. **Garis Kemiskinan Makanan (GKM)** merupakan nilai pengeluaran kebutuhan minimum makanan yang disetarakan dengan 2.100 kkalori per kapita per hari. Garis Kemiskinan

Indonesia has used the concept of basic needs approach. Therefore, poverty is viewed as economic inability to fulfill food and non-food basic needs which are measured by consumption/expenditure. The method used is calculating poverty line, which consists of two components that are Food Poverty Line (FPL) and Non-Food Poverty Line (NFPL). The poverty line is calculated separately for urban and rural areas.

28. *A person whose expenditure per capita per month is below the poverty line is considered to be poor.*
29. ***The Food Poverty Line** refers to the daily minimum requirement of 2,100 kcal per capita per day. The Non-Food Poverty Line refers to the minimum requirement for household necessities for clothing, education, health, and other basic individual needs.*

Non-Makanan (GKNM) adalah kebutuhan minimum untuk perumahan, sandang, pendidikan, kesehatan, dan kebutuhan dasar lainnya.

30. Ukuran Kemiskinan

- a. **Head Count Index** (HCI- P_0) adalah persentase penduduk miskin yang berada di bawah Garis Kemiskinan (GK).
- b. **Indeks Kedalaman Kemiskinan** (Poverty Gap Index- P_1) merupakan ukuran rata-rata kesenjangan pengeluaran masing-masing penduduk miskin terhadap garis kemiskinan. Semakin tinggi nilai indeks, semakin jauh rata-rata pengeluaran penduduk dari garis kemiskinan.
- c. **Indeks Keparahan Kemiskinan** (Poverty Severity Index- P_2) memberikan gambaran mengenai penyebaran pengeluaran di antara penduduk miskin. Semakin tinggi nilai indeks, semakin tinggi ketimpangan pengeluaran di antara penduduk miskin.

Foster-Greer-Thorbecke (1984) merumuskan suatu ukuran yang digunakan untuk mengukur tingkat kemiskinan sebagai berikut:

30. *Poverty Measures*

a. **Head Count Index** (HCI- P_0) simply measures the percentage of the population that is counted as poor, often denoted by P_0 .

b. **Poverty Gap Index- P_1** measures the extent to which individuals fall below the poverty line (the poverty gaps) as a proportion of the poverty line. Higher value of the index shows that the gap between average expenditure of the poor and the poverty line is wider.

c. **Poverty Severity Index- P_2** describes inequality among the poor. This is simply a weighted sum of poverty gaps (as a proportion of the poverty line), where the weights are the proportionate poverty gaps themselves. Hence, by squaring the poverty gap index, the measure implicitly puts more weight on observations that fall well below the poverty line. Higher value of the index shows that inequality among the poor is higher.

Foster-Greer-Thorbecke (1984) developed poverty measures that may be written as:

$$P_a = \frac{1}{n} \sum_{i=1}^q \left[\frac{z - y_i}{z} \right]^a$$

dimana:

$a=0, 1, 2$

z =Garis kemiskinan

y_i =Rata-rata pengeluaran perkapita sebulan penduduk yang berada di bawah garis kemiskinan ($i=1,2,\dots,q$), $y_i < z$

q =Banyaknya penduduk yang berada di bawah garis kemiskinan

n =Jumlah penduduk

Jika $a=0$, diperoleh *Head Count Index* (P_0), jika $a=1$ diperoleh indeks kedalaman kemiskinan (*Poverty Gap Index*- P_1) dan jika $a=2$ disebut indeks keparahan kemiskinan (*Poverty Severity Index*- P_2).

31. **Indeks Pembangunan Manusia** (IPM) menjelaskan bagaimana penduduk dapat mengakses hasil pembangunan dalam memperoleh pendapatan, kesehatan, pendidikan dan sebagainya. IPM diperkenalkan oleh UNDP pada tahun 1990 dan dipublikasikan secara berkala dalam laporan tahunan Human Development Report (HDR). IPM dibentuk oleh 3 (tiga) dimensi dasar: Umur panjang dan hidup sehat; pengetahuan; dan standar hidup layak.

$$P_a = \frac{1}{n} \sum_{i=1}^q \left[\frac{z - y_i}{z} \right]^a$$

where:

$a=0, 1, 2$

z =the poverty line

y_i =Average expenditure per capita per month of the poor ($i=1,2,\dots,q$), $y_i < z$

q =the number of poor

n =the total population

if $a=0$ is obtained *Head Count Index* (P_0), if $a=1$ is obtained *Poverty Gap Index*- P_1 , and if $a=2$ is obtained *Poverty Severity Index*- P_2 .

31. **The Human Development Index** (HDI) explains how people can access development results in obtaining income, health, education and so forth. HDI was introduced by United Nations Development Programme (UNDP) in 1990 and published periodically in the annual report of the Human Development Report. HDI was formed by three basic dimensions: a long and healthy life; knowledge; and a decent standard of living.

ULASAN**DESCRIPTION****Pendidikan**

Pendidikan merupakan syarat mencetak Sumber Daya Manusia yang unggul di masa yang akan datang. Sehubungan dengan itu pemerintah berupaya untuk meningkatkan sarana dan prasarana pendidikan untuk berbagai jenjang pendidikan.

Jumlah murid menurut jenjang pendidikan pada tahun 2018 adalah 2.602 murid TK, 15.243 murid SD/MI, 7.532 murid SMP/MTs, 7.047 murid SMA/MA/SMK.

Salah satu indikator pendidikan untuk melihat mutu pengajaran di kelas yang menggambarkan beban kerja seorang guru adalah dengan menggunakan rasio murid-guru. Rasio murid-guru di Kabupaten Aceh Barat Daya untuk jenjang pendidikan SD, MI, SMP, MTs, SMA, SMK, dan MA masing-masing 13 : 1, 10 : 1, 10 : 1, 12 : 1, 11 : 1, 8 : 1, dan 9 : 1. Rasio murid-guru terbesar ada pada jenjang SD yang menunjukkan rata-rata 1 guru SD mengawasi 13 murid.

Education

Education is condition for print excellent human resourcess the coming. Therefore, government always trying to increase education facilities for all various education level.

Number of students by level of education in 2018 is 2.602 kindergarten students, 15.243 primary school students, 7.532 junior high school students, 7.047 senior high school students.

One of education indicator to see quality of learning in the class that explain work load of one teacher is students-teacher ratio. Students-teacher ratio of Aceh Barat Daya regency in 2017 for primary school, Islamic primary school, junior high school, Islamic high school, senior high school, vocational senior high school, and Islamic senior high school are 13 : 1, 10 : 1, 10 : 1, 12 : 1, 11 : 1, 8 : 1, and 9 : 1. The highest students-teachers ratio is in primary school where every teacher has to teach 13 students.

Kesehatan

Pembangunan bidang kesehatan meliputi seluruh siklus atau tahapan kehidupan manusia. Implikasi dari keberhasilan pembangunan kesehatan secara langsung atau tidak langsung adalah terwujudnya peningkatan kesejahteraan rakyat.

Salah satu bentuk pembangunan kesehatan adalah pembangunan fasilitas kesehatan. Pada tahun 2018, jumlah fasilitas kesehatan di Kabupaten Aceh Barat Daya sebanyak 1 Rumah Sakit, 13 puskesmas, dan 213 posyandu aktif. Sedangkan jumlah tenaga kesehatan sebanyak 25 dokter, 135 perawat, 227 bidan desa, 7 tenaga farmasi, dan 13 ahli gizi.

Upaya pengendalian ledakan penduduk dilakukan dengan penerapan program KB. Di Kabupaten Aceh Barat Daya, pada tahun 2018 terdapat peserta KB baru sebanyak 1.083 dan metode KB yang banyak digunakan peserta adalah metode suntik.

Salah satu informasi keluhan kesehatan adalah jumlah kasus penyakit menular. Pada tahun 2018, jenis penyakit menular yang paling besar jumlah penderitanya di Aceh Barat Daya adalah diare dengan 3.035 penderita, diikuti campak dengan 2.522 penderita, dan TB dengan 120 penderita.

Health

The health development comprises all stages or life cycles of human life. The improvement in health development will give impacts to the increasing of the society welfare.

Health improvement can be measured by health facilities improvement. In 2018, Aceh Barat Daya regency has 1 hospital, 13 local government clinics, and 213 posyandu. There are 25 doctors, 141 nurses, 227 midwives assigned in villages, 7 pharmacists, and 13 nutritionists.

Family planning (KB) programme is one way to control overpopulation. In 2018, Aceh Barat Daya regency have 1083 new participants of KB. The most used method for birth control is birth control shot.

One of information health complaint is number of cases contaminate disease. In 2018, infectious disease with most cases is diare with 3.035 cases, followed by TB with 2.522 cases, and malaria with 120 cases.

SOCIAL

Peradilan

Di bidang hukum jumlah gangguan kamtibmas yang paling banyak terjadi di Kabupaten Aceh Barat Daya Tahun 2018 adalah narkoba sebanyak 32 kasus, dan penganiayaan 15 kasus

Judicature

In 2018, the most frequent security problems in Aceh Barat Daya Regency in 2018 are: violence, with 15 cases; and drugs, with 32 cases.

4.1 PENDIDIKAN/EDUCATION

Tabel 4.1.1 Jumlah Sekolah, Guru, dan Murid Taman Kanak-Kanak (TK) di Bawah Kementerian Pendidikan dan Kebudayaan Menurut Kecamatan di Kabupaten Aceh Barat Daya, 2017/2018
Number of Schools, Teachers, and Pupils in Kindergarten Under The Ministry of Education and Culture by Sub District in Aceh Barat Daya Regency, 2017/2018

Kecamatan <i>Subdistrict</i>	Sekolah/School		
	Negeri/Public	Swasta/Private	Jumlah/Total
(1)	(2)	(3)	(4)
Manggeng	...	5	5
Lembah Sabil	...	3	3
Tangan-Tangan	...	2	2
Setia	...	4	4
Blang Pidie	...	5	6
Jeumpa	1	3	3
Susoh	...	10	10
Kuala Batee	...	4	4
Babah Rot	...	7	7
Aceh Barat Daya	...	43	44

Sumber/Source: Dinas Pendidikan Kabupaten Aceh Barat Daya/ *Education Service of Aceh Barat Daya Regency*

SOCIAL

Lanjutan Tabel 4.1.1

Kecamatan <i>Subdistrict</i>	Guru ¹ /Teachers ¹		
	Guru Tetap	Guru Tidak Tetap	Jumlah/Total
(1)	(5)	(6)	(7)
Manggeng	7	49	56
Lembah Sabil	6	40	46
Tangan-Tangan	4	12	16
Setia	4	18	22
Blang Pidie	23	66	89
Jeumpa	5	13	18
Susoh	28	53	81
Kuala Batee	7	34	41
Babah Rot	2	15	17
Aceh Barat Daya	86	300	386

Sumber/Source: Dinas Pendidikan Kabupaten Aceh Barat Daya/ Education Service of Aceh Barat Daya Regency

Lanjutan Tabel 4.1.1

Kecamatan <i>Subdistrict</i>	Murid/ <i>Pupils</i>		
	Negeri/ <i>Public</i>	Swasta/ <i>Private</i>	Jumlah/ <i>Total</i>
(1)	(5)	(6)	(7)
Manggeng	...	316	316
Lembah Sabil	...	109	109
Tangan-Tangan	...	126	126
Setia	...	157	157
Blang Pidie	...	643	643
Jeumpa	144	154	787
Susoh	...	582	582
Kuala Batee	...	280	280
Babah Rot	...	148	148
Aceh Barat Daya	144	2515	2659

Sumber/*Source*: Dinas Pendidikan Kabupaten Aceh Barat Daya/ *Education Service of Aceh Barat Daya Regency*

Tabel 4.1.2 Jumlah Sekolah, Guru, dan Murid Raudatul Athfal (RA) di Bawah Kementerian Agama Menurut Kecamatan di Kabupaten Aceh Barat Daya, 2017/2018 dan 2018/2019
Number of Schools, Teachers, and Pupils in Raudatul Athfal (RA) Under The Ministry of Religious Affairs by Sub District in Aceh Barat Daya Regency, 2017/2018 and 2018/2019

Kecamatan <i>Subdistrict</i>	Sekolah/School	
	2017/2018	2018/2019
(1)	(2)	(3)
Manggeng
Lembah Sabil
Tangan-Tangan
Setia
Blang Pidie
Jeumpa
Susoh
Kuala Batee
Babah Rot
Aceh Barat Daya	7	7

Catatan/Note: Seluruh Raudatul Athfal (RA) berstatus swasta/All Raudatul Athfal (RA) are private

Sumber/Source: Kementerian Agama, EMIS, data semester genap laporan sampai dengan 30 Juni 2019/Ministry of Religious Affairs, EMIS, even semester report data up to 30th June 2019

Lanjutan Tabel 4.1.2

Kecamatan <i>Subdistrict</i>	Guru ¹ /Teachers ¹	
	2017/2018	2018/2019
(1)	(2)	(3)
Manggeng
Lembah Sabil
Tangan-Tangan
Setia
Blang Pidie
Jeumpa
Susoh
Kuala Batee
Babah Rot
Aceh Barat Daya	35	39

Catatan/Note: Seluruh Raudatul Athfal (RA) berstatus swasta/All Raudatul Athfal (RA) are private

Sumber/Source: Kementerian Agama, EMIS, data semester genap laporan sampai dengan 30 Juni 2019/Ministry of Religious Affairs, EMIS, even semester report data up to 30th June 2019

SOCIAL

Lanjutan Tabel 4.1.2

Kecamatan Subdistrict	Murid/ Pupils	
	2017/2018	2018/2019
(1)	(2)	(3)
Manggeng
Lembah Sabil
Tangan-Tangan
Setia
Blang Pidie
Jeumpa
Susoh
Kuala Batee
Babah Rot
Aceh Barat Daya	383	398

Catatan/Note: Seluruh Raudatul Athfal (RA) berstatus swasta/All Raudatul Athfal (RA) are private

Sumber/Source: Kementerian Agama, EMIS, data semester genap laporan sampai dengan 30 Juni 2019/Ministry of Religious Affairs, EMIS, even semester report data up to 30th June 2019

Tabel 4.1.3 Jumlah Sekolah, Guru, dan Murid Sekolah Dasar (SD) di Bawah Kementerian Pendidikan dan Kebudayaan Menurut Kecamatan di Kabupaten Aceh Barat Daya, 2016/2017 dan 2017/2018
Number of Schools, Teachers, and Pupils in Primary Schools Under The Ministry of Education and Culture by Subdistrict in Aceh Barat Daya Regency, 2016/2017 and 2017/2018

Kecamatan Subdistrict	Sekolah/School					
	Negeri/Public		Swasta/Private		Jumlah/Total	
	2016/2017	2017/2018	2016/ 2017	2017/ 2018	2016/2017	2017/2018
(1)	(2)	(3)	(4)	(5)	(6)	(7)
Manggeng	12	12	-	-	12	12
Lembah Sabil	11	11	-	-	11	11
Tangan-Tangan	12	12	-	-	12	12
Setia	7	7	-	-	7	7
Blang Pidie	15	15	-	-	15	15
Jeumpa	8	8	-	-	8	8
Susoh	14	14	1	1	15	15
Kuala Batee	13	13	-	-	13	13
Babah Rot	15	15	-	-	15	15
Aceh Barat Daya	107	107	1	1	108	108

Sumber/Source: Dinas Pendidikan Kabupaten Aceh Barat Daya/ Education Service of Aceh Barat Daya Regency

SOCIAL

Lanjutan Tabel 4.1.3

Kecamatan Subdistrict	Guru ¹ /Teachers ¹					
	Negeri/Public		Swasta/Private		Jumlah/Total	
	2017	2018	2017	2018	2017	2018
(1)	(2)	(3)	(4)	(5)	(6)	(7)
Manggeng	189	182	-	-	189	182
Lembah Sabil	180	180	-	-	180	180
Tangan-Tangan	158	165	-	-	158	165
Setia	87	104	-	-	87	104
Blang Pidie	218	229	-	-	218	229
Jeumpa	131	111	-	-	131	111
Susoh	218	224	11	23	229	247
Kuala Batee	216	203	-	-	216	203
Babah Rot	167	185	-	-	167	185
Aceh Barat Daya	1 564	1583	11	23	1 575	1606

Catatan/Note: ¹Jumlah guru termasuk kepala sekolah dan guru/ *The Total of teachers including headmaster and teacher*

Sumber/Source: Dinas Pendidikan Kabupaten Aceh Barat Daya/ Education Service of Aceh Barat Daya Regency

Lanjutan Tabel 4.1.3

Kecamatan Subdistrict	Murid/Students					
	Negeri/Public		Swasta/Private		Jumlah/Total	
	2017	2018	2017	2018	2017	2018
(1)	(2)	(3)	(4)	(5)	(6)	(7)
Manggeng	1 167	1165	-	-	1 167	1165
Lembah Sabil	803	777	-	-	803	777
Tangan-Tangan	1 194	1134	-	-	1 194	1134
Setia	691	693	-	-	691	693
Blang Pidie	2 001	2005	-	-	2 001	2005
Jeumpa	866	827	-	-	866	827
Susoh	1 711	1736	101	176	1 812	1912
Kuala Batee	1 439	1478	-	-	1 439	1478
Babah Rot	2 067	2056	-	-	2 067	2056
Aceh Barat Daya	11 939	11871	101	176	12 040	12047

Catatan/Note: Jumlah guru termasuk kepala sekolah dan guru/ *The Total of teachers including headmaster and teacher*

Sumber/Source: Dinas Pendidikan Kabupaten Aceh Barat Daya/ Education Service of Aceh Barat Daya Regency

Tabel 4.1.4 Jumlah Sekolah, Guru, dan Murid Madrasah Ibtidaiyah (MI) di Bawah Kementerian Agama Menurut Kecamatan di Kabupaten Aceh Barat Daya, 2017/2018 dan 2018/2019
Table Number of Schools, Teachers, and Pupils in Madrasah Ibtidaiyah (MI) Under The Ministry of Religious Affairs by Sub District in Aceh Barat Daya Regency, 2017/2018 and 2018/2019

Kecamatan Subdistrict	Sekolah/School					
	Negeri/Public		Swasta/Private		Jumlah/Total	
	2017/2018	2018/2019	2017/2018	2018/2019	2017/ 2018	2018/ 2019
(1)	(2)	(3)	(4)	(5)	(6)	(7)
Manggeng
Lembah Sabil
Tangan-Tangan
Setia
Blang Pidie
Jeumpa
Susoh
Kuala Batee
Babah Rot
Aceh Barat Daya	15	15	5	5	20	20

Sumber/Source: Kementerian Agama, EMIS, data semester genap laporan sampai dengan 30 Juni 2019/Ministry of Religious Affairs, EMIS, even semester report data up to 30th June 2019

Lanjutan Tabel 4.1.4

Kecamatan Subdistrict	Guru ¹ /Teachers ¹					
	Negeri/Public		Swasta/Private		Jumlah/Total	
	2017/2018	2018/2019	2017/2018	2018/2019	2017/ 2018	2018/ 2019
(1)	(2)	(3)	(4)	(5)	(6)	(7)
Manggeng
Lembah Sabil
Tangan-Tangan
Setia
Blang Pidie
Jeumpa
Susoh
Kuala Batee
Babah Rot
Aceh Barat Daya	259	281	61	80	320	361

Sumber/Source: Kementerian Agama, EMIS, data semester genap laporan sampai dengan 30 Juni 2019/ Ministry of Religious Affairs, EMIS, even semester report data up to 30th June 2019

SOCIAL

Lanjutan Tabel 4.1.4

Kecamatan Subdistrict	Murid/Students					
	Negeri/Public		Swasta/Private		Jumlah/Total	
	2017/2018	2018/2019	2017/2018	2018/2019	2017/ 2018	2018/ 2019
(1)	(2)	(3)	(4)	(5)	(6)	(7)
Manggeng
Lembah Sabil
Tangan-Tangan
Setia
Blang Pidie
Jeumpa
Susoh
Kuala Batee
Babah Rot
Aceh Barat Daya	2 645	2 843	582	605	3 227	3 448

Sumber/Source: Kementerian Agama, EMIS, data semester genap laporan sampai dengan 30 Juni 2019/Ministry of Religious Affairs, EMIS, even semester report data up to 30th June 2019

Tabel 4.1.5 Jumlah Sekolah, Guru, dan Murid Sekolah Menengah Pertama (SMP) di Bawah Kementerian Pendidikan dan Kebudayaan Menurut Kecamatan di Kabupaten Aceh Barat Daya, 2016-2017
Number of Schools, Teachers, and Pupils in Junior High School Under The Ministry of Education and Culture by Sub District in Aceh Barat Daya Regency, 2016-2017

Kecamatan Subdistrict	Sekolah/School					
	Negeri/Public		Swasta/Private		Jumlah/Total	
	2016	2017	2016	2017	2016	2017
(1)	(2)	(3)	(4)	(5)	(6)	(7)
Manggeng	3	3	-	-	3	3
Lembah Sabil	2	2	1	1	3	3
Tangan-Tangan	2	2	-	-	2	2
Setia	1	1	-	-	1	1
Blang Pidie	3	3	-	-	3	3
Jeumpa	1	1	-	-	1	1
Susoh	4	4	3	3	7	7
Kuala Batee	3	3	1	1	4	4
Babah Rot	5	5	-	-	5	5
Aceh Barat Daya	24	24	5	5	29	29

Sumber/Source: Kementerian Pendidikan dan Kebudayaan, Data Semester Ganjil/ Ministry of Educations and Culture, Odd Semester Data

SOCIAL

Lanjutan Tabel 4.1.5

Kecamatan Subdistrict	Guru ¹ /Teachers ¹					
	Negeri/Public		Swasta/Private		Jumlah/Total	
	2016	2017	2016	2017	2016	2017
(1)	(2)	(3)	(4)	(5)	(6)	(7)
Manggeng	64	67	-	-	64	67
Lembah Sabil	36	34	20	18	56	52
Tangan-Tangan	46	46	-	-	46	46
Setia	23	23	-	-	23	23
Blang Pidie	76	78	-	-	76	78
Jeumpa	40	39	-	-	40	39
Susoh	80	75	35	40	115	115
Kuala Batee	57	57	10	9	67	66
Babah Rot	73	71	-	-	73	71
Aceh Barat Daya	495	490	65	67	560	557

Catatan/Note: ¹Jumlah guru termasuk kepala sekolah dan guru/ *The Total of teachers including headmaster and teacher*

Sumber/Source: Kementerian Pendidikan dan Kebudayaan, Data Semester Ganjil/ *Ministry of Educations and Culture, Odd Semester Data*

Lanjutan Tabel 4.1.5

Kecamatan Subdistrict	Murid/Students					
	Negeri/Public		Swasta/Private		Jumlah/Total	
	2016	2017	2016	2017	2016	2017
(1)	(2)	(3)	(4)	(5)	(6)	(7)
Manggeng	615	604	-	-	615	604
Lembah Sabil	226	218	166	157	392	375
Tangan-Tangan	477	438	-	-	477	438
Setia	313	266	-	-	313	266
Blang Pidie	832	814	-	-	832	814
Jeumpa	364	367	-	-	364	367
Susoh	984	889	220	200	1 204	1 089
Kuala Batee	504	512	19	22	523	534
Babah Rot	891	837	-	-	891	837
Aceh Barat Daya	5 206	4 945	405	379	5 611	5 324

Sumber/Source: Kementerian Pendidikan dan Kebudayaan, Data Semester Ganjil/ Ministry of Educations and Culture, Odd Semester Data

Tabel 4.1.6 Jumlah Sekolah, Guru, dan Murid Madrasah Tsanawiyah (MTs) di Bawah Kementerian Agama Menurut Kecamatan di Kabupaten Aceh Barat Daya, (2017/2018)
Number of Schools, Teachers, and Pupils in Madrasah Tsanawiyah (MTs) Under The Ministry of Religious Affairs by Sub District in Aceh Barat Daya Regency, (2017/2018)

Kecamatan Subdistrict	Sekolah/School					
	Negeri/Public		Swasta/Private		Jumlah/Total	
	2017/2018	2018/2019	2017/2018	2018/2019	2017/ 2018	2018/ 2019
(1)	(2)	(3)	(4)	(5)	(6)	(7)
Manggeng
Lembah Sabil
Tangan-Tangan
Setia
Blang Pidie
Jeumpa
Susoh
Kuala Batee
Babah Rot
Aceh Barat Daya	4	4	4	4	8	8

Sumber/Source: Kementerian Agama Kabupaten Aceh Barat Daya/ Religious Ministry Office of Aceh Barat Daya Regency

Lanjutan Tabel 4.1.6

Kecamatan Subdistrict	Guru ¹ /Teachers ¹					
	Negeri/Public		Swasta/Private		Jumlah/Total	
	2017/2018	2018/2019	2017/2018	2018/2019	2017/ 2018	2018/ 2019
(1)	(2)	(3)	(4)	(5)	(6)	(7)
Manggeng
Lembah Sabil
Tangan-Tangan
Setia
Blang Pidie
Jeumpa
Susoh
Kuala Batee
Babah Rot
Aceh Barat Daya	84	86	47	49	131	135

Catatan/Note: ¹Jumlah guru termasuk kepala sekolah dan guru/ *The Total of teachers including headmaster and teacher*

Sumber/Source: Kementerian Agama Kabupaten Aceh Barat Daya/ *Religious Ministry Office of Aceh Barat Daya Regency*

SOCIAL

Lanjutan Tabel 4.1.6

Kecamatan Subdistrict	Murid/Students					
	Negeri/Public		Swasta/Private		Jumlah/Total	
	2017/2018	2018/2019	2017/2018	2018/2019	2017/ 2018	2018/ 2019
(1)	(2)	(3)	(4)	(5)	(6)	(7)
Manggeng
Lembah Sabil
Tangan-Tangan
Setia
Blang Pidie
Jeumpa
Susoh
Kuala Batee
Babah Rot
Aceh Barat Daya	1 199	1 195	363	363	1 562	1 558

Sumber/Source: Kementerian Agama Kabupaten Aceh Barat Daya/ Religious Ministry Office of Aceh Barat Daya Regency

Tabel 4.1.7 Jumlah Sekolah, Guru, dan Murid Sekolah Menengah Atas (SMA) di Bawah Kementerian Pendidikan dan Kebudayaan Menurut Kecamatan di Kabupaten Aceh Barat Daya, 2016-2017
Number of Schools, Teachers, and Pupils in Senior High School Under The Ministry of Education and Culture by Sub District in Aceh Barat Daya Regency, 2016-2017

Kecamatan Subdistrict	Sekolah/School					
	Negeri/Public		Swasta/Private		Jumlah/Total	
	2016	2017	2016	2017	2016	2017
(1)	(2)	(3)	(4)	(5)	(6)	(7)
Manggeng	1	1	-	-	1	1
Lembah Sabil	1	1	1	1	2	2
Tangan-Tangan	1	1	-	-	1	1
Setia	1	1	-	-	1	1
Blang Pidie	1	1	-	-	1	1
Jeumpa	1	1	-	-	1	1
Susoh	4	4	1	1	5	5
Kuala Batee	2	2	-	-	2	2
Babah Rot	1	1	-	-	1	1
Aceh Barat Daya	13	13	2	2	15	15

Sumber/Source: Kementerian Pendidikan dan Kebudayaan, Data Semester Ganjil/ Ministry of Educations and Culture, Odd Semester Data

SOCIAL

Lanjutan Tabel 4.1.7

Kecamatan Subdistrict	Guru ¹ /Teachers ¹					
	Negeri/Public		Swasta/Private		Jumlah/Total	
	2016	2017	2016	2017	2016	2017
(1)	(2)	(3)	(4)	(5)	(6)	(7)
Manggeng	59	55	-	-	59	55
Lembah Sabil	29	28	17	15	46	43
Tangan-Tangan	41	41	-	-	41	41
Setia	20	20	-	-	20	20
Blang Pidie	58	60	-	-	58	60
Jeumpa	27	31	-	-	27	31
Susoh	107	110	16	13	123	123
Kuala Batee	70	63	-	-	70	63
Babah Rot	34	35	-	-	34	35
Aceh Barat Daya	445	443	33	28	478	471

Catatan/Note: ¹Jumlah guru termasuk kepala sekolah dan guru/ *The Total of teachers including headmaster and teacher*

Sumber/Source: Kementerian Pendidikan dan Kebudayaan, Data Semester Ganjil/ *Ministry of Educations and Culture, Odd Semester Data*

Lanjutan Tabel 4.1.7

Kecamatan Subdistrict	Murid/Students					
	Negeri/Public		Swasta/Private		Jumlah/Total	
	2016	2017	2016	2017	2016	2017
(1)	(2)	(3)	(4)	(5)	(6)	(7)
Manggeng	800	801	-	-	800	801
Lembah Sabil	185	204	218	183	403	387
Tangan-Tangan	385	365	-	-	385	365
Setia	135	149	-	-	135	149
Blang Pidie	829	792	-	-	829	792
Jeumpa	341	372	-	-	341	372
Susoh	1 129	1 098	121	111	1 250	1 209
Kuala Batee	611	559	-	-	611	559
Babah Rot	444	430	-	-	444	430
Aceh Barat Daya	4 859	4 770	339	294	5 198	5 064

Sumber/Source: Kementerian Pendidikan dan Kebudayaan, Data Semester Ganjil/ Ministry of Educations and Culture, Odd Semester Data

Tabel 4.1.8 Jumlah Sekolah, Guru, dan Murid Sekolah Menengah Kejuruan (SMK) di Bawah Kementerian Pendidikan dan Kebudayaan Menurut Kecamatan di Kabupaten Aceh Barat Daya, 2016-2017
Number of Schools, Teachers, and Pupils in Vocational High School Under The Ministry of Education and Culture by Sub District in Aceh Barat Daya Regency, 2016-2017

Kecamatan Subdistrict	Sekolah/School					
	Negeri/Public		Swasta/Private		Jumlah/Total	
	2016	2017	2016	2017	2016	2017
(1)	(2)	(3)	(4)	(5)	(6)	(7)
Manggeng	-	-	-	-	-	-
Lembah Sabil	2	2	-	-	2	2
Tangan-Tangan	-	-	-	-	-	-
Setia	-	-	-	-	-	-
Blang Pidie	-	-	-	-	-	-
Jeumpa	-	-	-	-	-	-
Susoh	2	2	-	-	2	2
Kuala Batee	-	-	-	-	-	-
Babah Rot	1	1	-	-	1	1
Aceh Barat Daya	5	5	-	-	5	5

Sumber/Source: Kementerian Pendidikan dan Kebudayaan, Data Semester Ganjil/ Ministry of Educations and Culture, Odd Semester Data

Lanjutan Tabel 4.1.8

Kecamatan Subdistrict	Guru ¹ /Teachers ¹					
	Negeri/Public		Swasta/Private		Jumlah/Total	
	2016	2017	2016	2017	2016	2017
(1)	(2)	(3)	(4)	(5)	(6)	(7)
Manggeng	-	-	-	-	-	-
Lembah Sabil	64	57	-	-	64	57
Tangan-Tangan	-	-	-	-	-	-
Setia	-	-	-	-	-	-
Blang Pidie	-	-	-	-	-	-
Jeumpa	-	-	-	-	-	-
Susoh	74	71	-	-	74	71
Kuala Batee	-	-
Babah Rot	32	29	-	-	32	29
Aceh Barat Daya	170	157	-	-	170	157

Catatan/Note: ¹Jumlah guru termasuk kepala sekolah dan guru/ *The Total of teachers including headmaster and teacher*

Sumber/Source: Kementerian Pendidikan dan Kebudayaan, Data Semester Ganjil/ *Ministry of Educations and Culture, Odd Semester Data*

SOCIAL

Lanjutan Tabel 4.1.8

Kecamatan Subdistrict	Murid/Students					
	Negeri/Public		Swasta/Private		Jumlah/Total	
	2016	2017	2016	2017	2016	2017
(1)	(2)	(3)	(4)	(5)	(6)	(7)
Manggeng	-	-	-	-	-	-
Lembah Sabil	236	256	-	-	236	256
Tangan-Tangan	-	-	-	-	-	-
Setia	-	-	-	-	-	-
Blang Pidie	-	-	-	-	-	-
Jeumpa	-	-	-	-	-	-
Susoh	799	775	-	-	799	775
Kuala Batee	-	-	-	-	-	-
Babah Rot	187	186	-	-	187	186
Aceh Barat Daya	1 222	1 217	-	-	1 222	1 217

Sumber/Source: Kementerian Pendidikan dan Kebudayaan, Data Semester Ganjil/ Ministry of Educations and Culture, Odd Semester Data

Tabel 4.1.9 Jumlah Sekolah, Guru, dan Murid Madrasah Aliyah (MA) di Bawah Kementerian Agama Menurut Kecamatan di Kabupaten Aceh Barat Daya, 2017/2018 dan 2018/2019
Number of Schools, Teachers, and Pupils in Murid Madrasah Aliyah (MA) Under The Ministry of Religious Affairs by Sub District in Aceh Barat Daya Regency, 2017/2018 and 2018/2019

Kecamatan Subdistrict	Sekolah/School					
	Negeri/Public		Swasta/Private		Jumlah/Total	
	2017/2018	2018/2019	2017/2018	2018/2019	2017/ 2018	2018/ 2019
(1)	(2)	(3)	(4)	(5)	(6)	(7)
Manggeng
Lembah Sabil
Tangan-Tangan
Setia
Blang Pidie
Jeumpa
Susoh
Kuala Batee
Babah Rot
Aceh Barat Daya	1	1	3	3	4	4

Sumber/Source: Kementerian Agama, EMIS, data semester genap laporan sampai dengan 30 Juni 2019/Ministry of Religious Affairs, EMIS, even semester report data up to 30th June

SOCIAL

Lanjutan Tabel 4.1.9

Kecamatan Subdistrict	Guru ¹ /Teachers ¹					
	Negeri/Public		Swasta/Private		Jumlah/Total	
	2017/2018	2018/2019	2017/2018	2018/2019	2017/ 2018	2018/ 2019
(1)	(2)	(3)	(4)	(5)	(6)	(7)
Manggeng
Lembah Sabil
Tangan-Tangan
Setia
Blang Pidie
Jeumpa
Susoh
Kuala Batee
Babah Rot
Aceh Barat Daya	30	34	48	53	78	87

Catatan/Note: ¹Jumlah guru termasuk kepala sekolah dan guru/ *The Total of teachers including headmaster and teacher*

Sumber/Source: Kementerian Agama Kabupaten Aceh Barat Daya/ *Religious Ministry Office of Aceh Barat Daya Regency*

Lanjutan Tabel 4.1.9

Kecamatan Subdistrict	Murid/Students					
	Negeri/Public		Swasta/Private		Jumlah/Total	
	2017/2018	2018/2019	2017/2018	2018/2019	2017/ 2018	2018/ 2019
(1)	(2)	(3)	(4)	(5)	(6)	(7)
Manggeng
Lembah Sabil
Tangan-Tangan
Setia
Blang Pidie
Jeumpa
Susoh
Kuala Batee
Babah Rot
Aceh Barat Daya	389	439	263	248	652	687

Sumber/Source: Kementerian Agama Kabupaten Aceh Barat Daya/ Religious Ministry Office of Aceh Barat Daya Regency

Tabel 4.1.10 Jumlah Desa¹/Kelurahan yang Memiliki Fasilitas Sekolah Menurut Kecamatan dan Tingkat Pendidikan di Kabupaten Aceh Barat Daya, 2011-2018
Number of Villages Having Educational Facilities by Sub District and Educational Level in Aceh Barat Daya Regency, 2011-2018

Kecamatan/Sub District	SD/ Primary School			SMP/ Junior High School		
	2011	2014	2018	2011	2014	2018
(1)	(2)	(3)	(4)	(5)	(6)	(7)
Manggeng	13	14	14	4	4	4
Lembah Sabil	12	12	12	2	3	5
Tangan-Tangan	11	12	12	2	3	3
Setia	6	8	7	1	1	1
Blang Pidie	13	14	14	3	4	3
Jeumpa	8	8	6	1	1	1
Susoh	16	17	16	4	4	6
Kuala Batee	14	16	14	4	4	4
Babah Rot	10	11	10	6	6	6
Aceh Barat Daya	103	112	105	27	30	33

Catatan/ Note: ¹Desa pada table ini termasuk Unit Permukiman Transmigrasi (UPT) yang masih dibina oleh kementerian terkait dan nagari di Provinsi Sumatera Barat/ Villages in this table include Transmigration Settlement Unit which is still fostered by the relevant ministries and nagari in the Province of Sumatera Barat

Sumber/Source: BPS, Pendataan Potensi Desa (Podes)/ BPS-Statistics Indonesia, Village Potential Data Collection

Lanjutan Tabel 4.1.10

Kecamatan/Sub District	SMA/ Senior High School			SMK/ Vocational School		
	2011	2014	2018	2011	2014	2018
(1)	(2)	(3)	(4)	(5)	(6)	(7)
Manggeng	2	2	2	0	0	0
Lembah Sabil	1	2	2	2	2	2
Tangan-Tangan	1	2	2	0	0	0
Setia	1	1	1	0	0	0
Blang Pidie	2	2	2	1	0	0
Jeumpa	1	1	1	0	0	0
Susoh	3	3	4	1	1	1
Kuala Batee	3	3	3	0	0	0
Babah Rot	1	1	1	1	1	1
Aceh Barat Daya	15	17	18	5	4	4

Catatan/ Note: *Desa pada table ini termasuk Unit Permukiman Transmigrasi (UPT) yang masih dibina oleh kementerian terkait dan nagari di Provinsi Sumatera Barat/ Villages in this table include Transmigration Settlement Unit which is still fostered by the relevant ministries and nagari in the Province of Sumatera Barat

Sumber/Source: BPS, Pendataan Potensi Desa (Podes)/ BPS-Statistics Indonesia, Village Potential Data Collection

SOCIAL

Lanjutan Tabel 4.1.10

Kecamatan/Sub District	Perguruan Tinggi/ University		
	2011	2014	2018
(1)	(2)	(3)	(4)
Manggeng	-	-	-
Lembah Sabil	-	-	-
Tangan-Tangan	-	-	-
Setia	-	-	-
Blang Pidie	2	-	-
Jeumpa	-	-	1
Susoh	2	1	1
Kuala Batee	-	-	-
Babah Rot	-	-	-
Aceh Barat Daya	4	1	2

Catatan/ Note: Desa pada table ini termasuk Unit Permukiman Transmigrasi (UPT) yang masih dibina oleh kementerian terkait dan nagari di Provinsi Sumatera Barat/ Villages in this table include Transmigration Settlement Unit which is still fostered by the relevant ministries and nagari in the Province of Sumatera Barat

Sumber/Source: BPS, Pendataan Potensi Desa (Podes)/ BPS-Statistics Indonesia, Village Potential Data Collection

Tabel 4.1.11 Persentase Penduduk Usia 7–24 Tahun Menurut Jenis Kelamin, Kelompok Umur Sekolah, dan Partisipasi Sekolah di Kabupaten Aceh Barat Daya, 2018
Percentage of Population Aged 7-24 Years by Sex, Age Group, and School Participation in Aceh Barat Daya Regency, 2018

Jenis Kelamin dan Kelompok Umur Sekolah <i>Sex and School Age Group</i>	Partisipasi Sekolah/ <i>School Participation</i>		
	Tidak/Belum Pernah Sekolah <i>Not/Never Attending School</i>	Masih Sekolah <i>Attending School</i>	Tidak Sekolah Lagi <i>Not Attending School Anymore</i>
(1)	(2)	(3)	(4)
Laki-Laki/Male			
7–12	1,03	98,97	0,00
13–15	0,00	100,00	0,00
16–18	0,00	79,00	21,00
19–24	0,00	22,11	77,89
7–24	0,38	75,20	24,42
Perempuan/Female			
7–12	0,00	100,00	0,00
13–15	0,00	93,29	6,71
16–18	0,00%	93,23	6,77
19–24	0,00	20,13	79,87
7–24	0,00	74,39	25,61
Laki-laki+Perempuan/Male+Female			
7–12	0,55	99,45	0,00
13–15	0,00	96,60	3,40
16–18	0,00	85,58	14,42
19–24	0,00	21,10	78,90
7–24	0,19	74,81	25,00

Sumber/Source: Survei Sosial Ekonomi Nasional Kor, Maret 2018/National Socio Economic Survey kor, March 2018

Tabel 4.1.12 Angka Partisipasi Murni (APM) dan Angka Partisipasi Kasar (APK) Menurut Jenjang Pendidikan di Aceh Barat Daya, 2018
Net Enrolment Rate and Gross Enrolment Rate by Educational Level in Aceh Barat Daya, 2018
Persentase

Jenjang Pendidikan <i>Educational Level</i>	APM <i>Net Enrollment Rate</i>	APK <i>Gross Enrollment Rate</i>
(1)	(2)	(3)
SD/MI <i>Elementary School</i>	99,45	120,05
SMP/MTs <i>Junior High School</i>	81,76	84,70
SMA/SMK/MA <i>Senior High School</i>	74,98	77,39

Sumber/Source: Survei Sosial Ekonomi Nasional Kor, Maret 2018/National Socio Economic Survey kor, March 2018

Tabel 4.1.13 Perkembangan Rumah Dinas Dan Penjaga SD Dalam Kabupaten Aceh Barat Daya Tahun Ajaran 2017/2018
Table Number of House on Duty at Elementary School In Aceh Barat Daya Regency 2017/2018

No	Kecamatan / Subdistrict	Rumah Dinas/House On Duty			Jumlah Totals
		Kepala Head Master	Guru Teacher	Penjaga Sekolah Security	
010	Manggeng	6	13	3	22
011	Lembah Sabil	8	15	4	27
020	Tangan-Tangan	3	22	3	28
021	Setia	2	12	1	15
030	Blangpidie	1	10	3	14
031	Jeumpa	3	7	1	11
040	Susoh	5	17	7	29
050	Kuala Batee	5	24	5	34
060	Babahrot	7	30	8	45
	2017/2018	40	150	35	225
	2016/2017	64	157	44	282
	2015/2016	64	159	44	267
	2014/2015	64	174	44	282

Sumber/Source: Dinas Pendidikan Kabupaten Aceh Barat Daya/ Education Service of Aceh Barat Daya Regency

Tabel 4.1.14 Jumlah Lulusan SD Negeri Di Kabupaten Aceh Barat Daya Tahun 2018
Table **Number of State Elementary School Graduates In Aceh Barat Daya Regency 2018**

No	Kecamatan / Subdistrict	Laki-Laki / Male	Perempuan / Female	Jumlah / Total
010	Manggeng	105	78	183
011	Lembah Sabil	59	62	121
020	Tangan-Tangan	105	104	209
021	Setia	71	58	129
030	Blangpidie	169	161	330
031	Jeumpa	86	79	165
040	Susoh	141	146	287
050	Kuala Batee	134	101	235
060	Babahrot	181	183	364
	2017/2018	1 051	972	2 023
	2016/2017	1 894
TAHUN / Year	2015/2016	1 161	1 048	2 209
	2014/2015	1 068	1 118	2 186

Sumber/Source: Dinas Pendidikan Kabupaten Aceh Barat Daya/ Education Service of Aceh Barat Daya Regency

Tabel 4.1.15 Jumlah Lulusan SMP Negeri Di Kabupaten Aceh Barat Daya Tahun 2018
Table Number of State Junior High School Graduates In Aceh Barat Daya Regency 2018

No	Kecamatan / Subdistrict	Laki-Laki / Male	Perempuan / Female	Jumlah / Total
010	Manggeng	99	94	193
011	Lembah Sabil	39	37	76
020	Tangan-Tangan	88	58	146
021	Setia	50	49	99
030	Blangpidie	150	159	309
031	Jeumpa	60	51	111
040	Susoh	125	184	309
050	Kuala Batee	87	72	159
060	Babahrot	123	130	253
	2017/2018	821	834	1 655
	2016/2017	833	867	1 700
Tahun / Year	2015/2016	964	1 038	2 002
	2014/2015	816	824	1,640

Sumber/Source: Dinas Pendidikan Kabupaten Aceh Barat Daya/ Education Service of Aceh Barat Daya Regency

SOCIAL

Tabel 4.1.16 Jumlah Lulusan SMP Swasta Di Kabupaten Aceh Barat Daya Tahun 2017
Table **Number of Private Junior High School Graduates In Aceh Barat Daya Regency 2017**

No	Kecamatan / Subdistrict	Laki-Laki / Male	Perempuan / Female	Jumlah / Total
010	Manggeng	-	-	-
011	Lembah Sabil	25	32	57
020	Tangan-Tangan	21	1	22
021	Setia	-	-	-
030	Blangpidie	-	-	-
031	Jeumpa	-	-	-
040	Susoh	19	25	44
050	Kuala Batee	13	6	19
060	Babahrot	-	-	-
	2016/2017	78	64	142
	2015/2016	60	43	103
	2014/2015	60	44	104
	2013/2014	152	167	319

Sumber/Source: Dinas Pendidikan Kabupaten Aceh Barat Daya/ Education Service of Aceh Barat Daya Regency

Tabel 4.1.17 Jumlah Lulusan SMA Negeri Di Kabupaten Aceh Barat Daya Tahun 2017
Table **Number of Graduates Senior High School (State) in Aceh Barat Daya Regency 2017**

No	Kecamatan / Subdistrict	Laki-Laki / Male	Perempuan / Female	Jumlah / Total
010	Manggeng	200
011	Lembah Sabil	574
020	Tangan-Tangan	131
021	Setia	38
030	Blangpidie	232
031	Jeumpa	77
040	Susoh	339
050	Kuala Batee	158
060	Babahrot	133
	2016/2017	1 365
TAHUN / Year	2015/2016	678	946	1 624
	2014/2015	678	865	1 543
	2013/2014	593	732	1 325

Sumber/Source: Dinas Pendidikan Kabupaten Aceh Barat Daya/ Education Service of Aceh Barat Daya Regency

SOCIAL

Tabel 4.1.18 Jumlah Lulusan SMASwasta Di Kabupaten Aceh Barat Daya Tahun 2017
Table **Number of Graduates Senior High School (Private) in Aceh Barat Daya Regency 2017**

No	Kecamatan / Subdistrict	Laki-Laki / Male	Perempuan / Female	Jumlah / Total
010	Manggeng
011	Lembah Sabil	32
020	Tangan-Tangan
021	Setia
030	Blangpidie
031	Jeumpa
040	Susoh
050	Kuala Batee
060	Babahrot
	2016/2017	32
TAHUN / Year	2015/2016	14	20	34
	2014/2015	14	20	34
	2013/2014	90	152	242

Sumber/Source: Dinas Pendidikan Kabupaten Aceh Barat Daya/ Education Service of Aceh Barat Daya Regency

Tabel 4.1.19 Jumlah Lulusan SMK Negeri di Kabupaten Aceh Barat Daya Tahun Ajaran 2016/2017
Table Number of State Vocational Senior High School Graduates In Aceh Barat Daya Regency 2016/2017

No	Kecamatan / Subdistrict	Laki-Laki / Male	Perempuan / Female	Jumlah / Total
010	Manggeng
011	Lembah Sabil	64
020	Tangan-Tangan
021	Setia	228
030	Blangpidie
031	Jeumpa
040	Susoh
050	Kuala Batee
060	Babahrot	15
	2016/2017	307
	2015/2016	136	104	240
	2014/2015	196	98	294
	2013/2014	234	146	380

Sumber/Source: Dinas Pendidikan Kabupaten Aceh Barat Daya/ Education Service of Aceh Barat Daya Regency

Tabel 4.1.20 Jumlah Lulusan Pendidikan Agama Min & Mis Di Kabupaten Aceh Barat Daya Tahun 2018
Number of Islam Elementary School Graduates in Aceh Barat Daya Regency 2018

KODE Code	Kecamatan Subdistrict	M I N		M I S	
		LK	PR	LK	PR
		Male	Female	Male	Female
(1)	(2)	(3)	(4)	(5)	(6)
010	Manggeng	47	48	-	-
011	Lembah Sabil	11	17	7	6
020	Tangan-Tangan	9	16	5	7
021	Setia	-	-	-	-
030	Blangpidie	30	49	27	21
031	Jeumpa	17	13	-	-
040	Susoh	31	43	-	-
050	Kuala Batee	58	45	-	-
060	Babahrot	-	-	18	7
	2017/2018	203	231	57	41
TAHUN	2016/2017	176	186	35	26
	2015/2016	178	173	17	10

Sumber/Source: Kementerian Agama Kabupaten Aceh Barat Daya/ Religious Ministry Office of Aceh Barat Daya Regency

Tabel 4.1.21 Jumlah Lulusan Pendidikan Agama MTsN & MTsS Di Kabupaten Aceh Barat Daya Tahun 2018
Table Number of Islam Junior High School Graduates in Aceh Barat Daya Regency 2018

Kode Code	Kecamatan Subdistrict	MT s N		MT s S	
		Lk	Pr	Lk	Pr
		Male	Female	Male	Female
(1)	(2)	(3)	(4)	(5)	(6)
010	Manggeng	62	119	-	-
011	Lembah Sabil	-	-	10	2
020	Tangan-Tangan	-	-	21	16
021	Setia	-	-	-	-
030	Blangpidie	41	39	-	-
031	Jeumpa	-	-	-	-
040	Susoh	82	-	-	-
050	Kuala Batee	40	46	16	29
060	Babahrot	-	12	5	-
	2017/2018	225	297	59	52
	Tahun 2016/2017	227	293	60	47
	2015/2016	223	290	80	50

Sumber/Source: Kementerian Agama Kabupaten Aceh Barat Daya/ Religious Ministry Office of Aceh Barat Daya Regency

**Tabel 4.1.22 Jumlah Lulusan Pendidikan Agama MAN & MAS Di
Kabupaten Aceh Barat Daya Tahun 2018**
*Number of Islam Senior High School Graduates in Aceh
Barat Daya Regency 2018*

Kode Code	Kecamatan Subdistrict	M A N		M A S	
		Lk	Pr	Lk	Pr
		Male	Female	Male	Female
(1)	(2)	(3)	(4)	(5)	(6)
010	Manggeng	-	-	22	20
011	Lembah Sabil	-	-		
020	Tangan-Tangan	-	-	12	8
021	Setia	-	-	-	-
030	Blangpidie	59	120	-	-
031	Jeumpa	-	-	-	-
040	Susoh	-	-	-	-
050	Kuala Batee	-	-	-	-
060	Babahrot	-	-	-	-
	2017/2018	59	120	38	44
	2016/2017	47	107	41	25
	Tahun 2015/2016	66	83	34	29

Sumber/Source: Kementerian Agama Kabupaten Aceh Barat Daya/ Religious Ministry Office of Aceh Barat Daya Regency

Tabel 4.1.23 Jumlah Pondok Pesantren, Guru Dan Santri Dalam Kabupaten Aceh Barat Daya Tahun 2018
Number of Boarding Moslems School, Teachers And Students in Aceh Barat Daya 2018

Kode	Kecamatan	Jumlah Pesantren /	Jumlah Guru/	Jumlah Santri/
<i>Code</i>	<i>Subdistrict</i>	<i>Boarding School</i>	<i>Teacher</i>	<i>Student</i>
(1)	(2)	(3)	(4)	(5)
010	Manggeng	7	105	444
011	Lembah Sabil	3	79	533
020	Tangan-Tangan	8	122	609
021	Setia	4	66	285
030	Blangpidie	5	93	443
031	Jeumpa	4	55	222
040	Susoh	3	48	382
050	Kuala Batee	8	107	547
060	Babahrot	7	99	521
	2018	49	774	3986
	Tahun 2017	48	755	3 866
	2016	50	771	4 191

Sumber/Source: Kementerian Agama Kabupaten Aceh Barat Daya/ Religious Ministry Office of Aceh Barat Daya Regency

Tabel 4.1.24 Jumlah Dayah/Pesantren Dalam Kabupaten Aceh Barat Daya Tahun 2017
Table Number of Boarding Moslems School in Aceh Barat Daya 2017

No	Kecamatan <i>Subdistrict</i>	Dayah/ Pesantren		
		Jumlah Dayah <i>Jumlah</i>	Jumlah Santri <i>Student</i>	Jumlah Guru <i>Teacher</i>
(1)	(2)	(3)	(4)	(5)
010	Manggeng	7	451	47
011	Lembah Sabil	3	564	48
020	Tangan-Tangan	10	1 108	81
021	Setia	5	365	35
030	Blangpidie	6	828	69
031	Jeumpa	7	414	32
040	Susoh	4	430	48
050	Kuala Batee	11	667	49
060	Babahrot	11	702	61
	2017	64	5 529	470
	Tahun 2016	53	6 167	306
	2015	51	5 842	495

Sumber/Source: Dinas Syariat Islam dan Pendidikan Dayah

Tabel 4.1.25 Jumlah Taman Pengajian Alquran (TPA) Dalam Kabupaten Aceh Barat Daya Tahun 2017
Table Number of Alquran School in Aceh Barat Daya 2017

No	Kecamatan <i>Subdistrict</i>	TPA			
		Jumlah TPA <i>Jumlah</i>	Jumlah Santri <i>Student</i>	Jumlah Guru <i>Teacher</i>	
(1)	(2)	(3)	(4)	(5)	
010	Manggeng	13	415	35	
011	Lembah Sabil	7	223	18	
020	Tangan-Tangan	12	459	39	
021	Setia	11	418	32	
030	Blangpidie	24	968	79	
031	Jeumpa	15	328	24	
040	Susoh	21	828	68	
050	Kuala Batee	16	532	44	
060	Babahrot	33	1 322	91	
	2017	152	5 493	430	
	Tahun	2016	123	5 557	273
	2015	93	4 552	243	

Sumber/Source: Dinas Syariat Islam dan Pendidikan Dayah

Tabel 4.1.26 Jumlah Balai Pengajian Dalam Kabupaten Aceh Barat Daya Tahun 2017
Table **Number of Boarding Moslems in Aceh Barat Daya 2017**

No	Kecamatan <i>Subdistrict</i>	Jumlah Balai Pengajian <i>Jumlah</i>	Balai Pengajian	
			Jumlah Santri <i>Student</i>	Jumlah Guru <i>Teacher</i>
(1)	(2)	(3)	(4)	(5)
010	Manggeng	17	615	50
011	Lembah Sabil	10	656	43
020	Tangan-Tangan	13	542	39
021	Setia	5	228	14
030	Blangpidie	18	1 116	67
031	Jeumpa	1	497	37
040	Susoh	20	1 057	122
050	Kuala Batee	17	664	47
060	Babahrot	30	1 109	108
	2017	141	6 484	527
	Tahun 2016	118	6 733	308
	2015	106	5 565	363

Sumber/Source: Dinas Syariat Islam dan Pendidikan Dayah

Tabel 4.1.27 Jumlah Rumah Pengajian Dalam Kabupaten Aceh Barat Daya Tahun 2017
Table **Number of Boarding Moslems in Aceh Barat Daya 2017**

No	Kecamatan	Jlh Rumah Pengajian	Rumah Pengajian		
	<i>Subdistrict</i>		Jumlah Santri	Jumlah Guru	
		<i>Boarding Moslem</i>	<i>Student</i>	<i>Teacher</i>	
(1)	(2)	(3)	(4)	(5)	
010	Manggeng	41	1 001	97	
011	Lembah Sabil	26	647	56	
020	Tangan-Tangan	36	860	57	
021	Setia	11	292	32	
030	Blangpidie	21	695	58	
031	Jeumpa	26	741	63	
040	Susoh	58	1 343	113	
050	Kuala Batee	40	1 077	98	
060	Babahrot	31	803	77	
Tahun		2017	290	7 459	651

Sumber/Source: Dinas Syariat Islam dan Pendidikan Dayah

Tabel 4.1.28 Jumlah Pengunjung, Peminjam, dan Pengembalian di Dinas Perpustakaan dan Arsip Kabupaten Aceh Barat Daya 2018
Table Number of Visitors, Loans, and Return in Public Library of Aceh Barat Daya Regency, 2018

No	Bulan	Pengunjung	Peminjam	Pengembalian
	<i>Months</i>	<i>Visitors</i>	<i>Loans</i>	<i>Return</i>
1	Januari	701	845	916
2	Februari	551	893	639
3	Maret	980	1 002	528
4	April	949	976	522
5	Mei	730	897	529
6	Juni	255	138	138
7	Juli	655	584	635
8	Agustus	679	378	440
9	September	549	324	499
10	Oktober	1 364	579	696
11	Nopember	961	637	678
12	Desember	957	957	957
TAHUN	2018	9 331	8 210	7 177
	2017	11 607	5 873	5 371
	2016	30 263	8 510	7 678

Sumber: Dinas Perpustakaan dan Arsip Kabupaten Aceh Barat Daya

Tabel 4.1.29 Jumlah Pustaka Umum dan Pustaka Keliling di Kabupaten Aceh Barat Daya Tahun 2018
Table Number of Public Libraries and Mobile Book in Aceh Barat Daya Regency, 2018

No	Kecamatan	Jumlah Pustaka Umum	Jumlah Buku Pustaka Umum	Jumlah Pustaka Keliling	Jumlah Buku (Eks)
	Subdistrict	Public Libraries	Books	Book Mobile	Books
1	Manggeng	-	-	-	-
2	Lembah Sabil	-	-	-	-
3	Tangan - Tangan	-	-	-	-
4	Setia	-	-	-	-
5	Blangpidie	1	77972	1	82416
6	Jeumpa	-	-	-	-
7	Susoh	-	-	-	-
8	Kuala Batee	-	-	-	-
9	Babahrot	-	-	-	-
TAHUN	2018	1	77972	1	82416
	2017	1	77972	1	82416
	2016	1	61621	1	15002
Ket: * = jumlah penambahan buku					

Sumber: Dinas Perpustakaan dan Arsip Kabupaten Aceh Barat Daya

Tabel 4.1.30 Jumlah Pustaka Desa Menurut Kecamatan Kabupaten Aceh Barat Daya Tahun 2018
Table *Number of Library of Villages by Subdistrict in Aceh Barat Daya Regency, 2018*

No	Kecamatan	Jumlah Pengelola	Jumlah Pustaka Desa	Jumlah Pustaka Percontohan Kec
	Subdistrict			
1	Manggend	18	9	-
2	Lembah Sabil	14	7	1
3	Tangan - Tangan	14	7	1
4	Setia	10	5	-
5	Blangpidie	18	9	-
6	Jeumpa	10	5	-
7	Susoh	22	11	-
8	Kuala Batee	12	6	-
9	Babahrot	12	6	-
TAHUN	2018	130	65	2
	2017	65	65	2
	2016	65	65	2

Sumber: Dinas Perpustakaan dan Arsip Kabupaten Aceh Barat Daya

4.2 KESEHATAN/HEALTH

Tabel 4.2.1 Jumlah Desa¹/Kelurahan yang Memiliki Sarana Kesehatan Menurut Kecamatan di Kabupaten Aceh Barat Daya, 2018
Table Number of Villages Having Health Facilities by Sub District in Aceh Barat Daya Regency, 2018

Kecamatan <i>Sub District</i>	Rumah Sakit <i>Hospital</i>			Rumah Sakit Bersalin <i>Maternity Hospital</i>		
	2011	2014	2018	2011	2014	2018
	(1)	(2)	(3)	(4)	(5)	(6)
Manggeng	-	-	-	-	-	-
Lembah Sabil	-	-	-	-	-	-
Tangan-Tangan	-	-	-	-	-	-
Setia	-	-	-	-	-	-
Blang Pidie	-	-	-	-	-	-
Jeumpa	-	-	-	-	-	-
Susoh	1	1	1	-	-	-
Kuala Batee	-	-	-	-	-	-
Babah Rot	-	-	-	-	-	-
Aceh Barat Daya	1	1	1	-	-	-

Catatan/ Note: ¹Desa pada table ini termasuk Unit Permukiman Transmigrasi (UPT) yang masih dibina oleh kementerian terkait dan nagari di Provinsi Sumatera Barat/ Villages in this table include Transmigration Settlement Unit which is still fostered by the relevant ministries and nigari in the Province of Sumatera Barat

Sumber/Source: BPS, Pendataan Potensi Desa (Podes)/ BPS-Statistics Indonesia, Village Potential Data Collection

Lanjutan Tabel 4.2.1

Kecamatan Sub District	Poliklinik Polyclinic			Puskesmas Public Health Center		
	2011	2014	2018	2011	2014	2018
	(1)	(2)	(3)	(4)	(5)	(6)
Manggeng	-	-	-	1	1	1
Lembah Sabil	-	1	-	1	1	1
Tangan-Tangan	-	-	-	2	2	2
Setia	-	-	-	1	1	1
Blang Pidie	1	1	-	1	1	1
Jeumpa	-	1	-	1	1	1
Susoh	-	-	-	2	2	2
Kuala Batee	-	-	-	2	2	2
Babah Rot	-	-	-	2	2	2
Aceh Barat Daya	1	3	-	13	13	13

Catatan/ Note: *Desa pada table ini termasuk Unit Permukiman Transmigrasi (UPT) yang masih dibina oleh kementerian terkait dan nagari di Provinsi Sumatera Barat/ Villages in this table include Transmigration Settlement Unit which is still fostered by the relevant ministries and nagari in the Province of Sumatera Barat

Sumber/Source: BPS, Pendataan Potensi Desa (Podes)/ BPS-Statistics Indonesia, Village Potential Data Collection

Lanjutan Tabel 4.2.1

Kecamatan <i>Sub District</i>	Puskesmas Pembantu <i>Subsidiary of Public Health Center</i>			Apotek <i>Pharmacy</i>		
	2011	2014	2018	2011	2014	2018
	(1)	(2)	(3)	(4)	(5)	(6)
Manggeng	2	3	2	-	-	-
Lembah Sabil	1	1	1	-	-	-
Tangan-Tangan	3	3	4	-	-	-
Setia	1	1	1	-	-	-
Blang Pidie	2	2	2	3	3	3
Jeumpa	1	1	1	-	1	1
Susoh	4	4	4	3	2	1
Kuala Batee	5	5	5	-	1	-
Babah Rot	4	5	5	-	-	-
Aceh Barat Daya	23	25	25	6	7	5

Catatan/ Note: Desa pada table ini termasuk Unit Permukiman Transmigrasi (UPT) yang masih dibina oleh kementerian terkait dan nagari di Provinsi Sumatera Barat/ Villages in this table include Transmigration Settlement Unit which is still fostered by the relevant ministries and nagari in the Province of Sumatera Barat

Sumber/Source: BPS, Pendataan Potensi Desa (Podes)/ BPS-Statistics Indonesia, Village Potential Data Collection

Tabel 4.2.2 Jumlah Tenaga Kesehatan Menurut Kecamatan di Kabupaten Aceh Barat Daya, 2018
Number of Medical Personal by Subdistrict in Aceh Barat Daya Regency, 2018

Kecamatan Subdistrict	Dokter Doctor	Perawat Nurse	Bidan Midwife	Farmasi Pharmaceutical	Ahli Gizi Nutritionist
(1)	(2)	(3)	(4)	(5)	(6)
Manggeng	1	24	25	1	1
Lembah Sabil	2	13	26	-	-
Tangan-Tangan	3	16	23	-	3
Setia	1	9	15	1	-
Blang Pidie	3	9	29	1	2
Jeumpa	2	11	19	1	1
Susoh	4	19	44	2	2
Kuala Batee	6	17	28	1	2
Babah Rot	3	17	18	-	2
Aceh Barat Daya	25	135	227	7	13

Sumber/Source: Dinas Kesehatan Kabupaten Aceh Barat Daya/ Health Service of Aceh Barat Daya Regency

Tabel 4.2.3 Jumlah Rumah Sakit Umum, Rumah Sakit Khusus, dan Puskesmas Menurut Kecamatan di Kabupaten Aceh Barat Daya, 2017-2018
Number of Health Facilities by Subdistrict in Aceh Barat Daya Regency, 2017-2018

Kecamatan Subdistrict	Rumah Sakit Umum		Rumah Sakit Khusus		Rumah Sakit Bersalin/Rumah Bersalin		Puskesmas	
	<i>General Hospital</i>		<i>Special Hospital</i>		<i>Maternity Hospital</i>		<i>Public Health Center</i>	
	2017	2018	2017	2018	2017	2018	2017	2018
(1)	(2)	(3)	(4)	(5)	(6)	(7)	(8)	(9)
Manggeng	-	-	-	-	-	-	1	1
Lembah Sabil	-	-	-	-	-	-	1	1
Tangan-Tangan	-	-	-	-	-	-	2	2
Setia	-	-	-	-	-	-	1	1
Blang Pidie	-	-	-	-	-	-	1	1
Jeumpa	-	-	-	-	-	-	1	1
Susoh	1	1	-	-	-	-	2	2
Kuala Batee	-	-	-	-	-	-	2	2
Babah Rot	-	-	-	-	-	-	2	2
Aceh Barat Daya	1	1	-	-	-	-	13	13

Sumber/Source: Dinas Kesehatan Kabupaten Aceh Barat Daya/ Health Service of Aceh Barat Daya Regency

SOCIAL

Lanjutan Tabel 4.2.3

Kecamatan Sub District	Klinik/ Balai Kesehatan		Posyandu		Polindes	
	Clinic/ Health Center		Maternal & Child Health Center		Village Maternity	
	2017	2018	2017	2018	2017	2018
(1)	(10)	(11)	(12)	(13)	(14)	(15)
Manggeng	-	-	22	22	-	-
Lembah Sabil	-	-	15	15	-	-
Tangan-Tangan	-	-	18	18	-	-
Setia	-	-	14	14	-	-
Blang Pidie	2	2	24	24	-	-
Jeumpa	-	1	16	16	-	-
Susoh	-	-	32	32	-	-
Kuala Batee	-	-	37	37	-	-
Babah Rot	-	-	35	35	-	-
Aceh Barat Daya	2	3	213	213	-	-

Sumber/Source: Dinas Kesehatan Kabupaten Aceh Barat Daya/ Health Service of Aceh Barat Daya Regency

Tabel 4.2.4 Jumlah Sarana Posyandu Dan Kunjungan Bayi Dan Balita Di Kabupaten Aceh Barat Daya Tahun 2018
Number of Facilities and Baby and Children Visit Posyandu in Aceh Barat Daya Regency, 2018

No	Kecamatan <i>Subdistricts</i>	Posyandu Aktif <i>Active Posyandu</i>	Kader Aktif <i>Active Participants</i>	Jumlah Kunjungan Dengan Kms <i>/ Number Visit By Kms</i>	
				Bayi <i>Babies</i>	Balita <i>Children</i>
(1)	(2)	(3)	(4)	(5)	(6)
010	Manggeng	22	88	266	660
011	Lembah Sabil	15	67	188	606
020	Tangan-Tangan	18	88	308	843
021	Setia	14	45	144	338
030	Blangpidie	24	96	353	1209
031	Jeumpa	16	72	199	432
040	Susoh	32	122	583	1182
050	Kuala Batee	37	153	431	983
060	Babahrot	35	121	403	964
	2018	213	852	2875	7217
	2017	213	832	2 831	9 156
	2016	213	832	2 831	9 156
	2015	213	821	2 876	8 659

Sumber/Source: Dinas Kesehatan Kabupaten Aceh Barat Daya/ Health Service of Aceh Barat Daya Regency

Tabel 4.2.5 Banyaknya Kendaraan Keliling Pada Dinas Kesehatan Dalam Kabupaten Aceh Barat Daya Tahun 2018
Number of Health Mobile In Aceh Barat Daya Regency 2018

No	Kecamatan <i>Subdistricts</i>	Kendaraan Keliling / <i>Mobile</i>		Ket / <i>Notes</i>
		Roda 2 / <i>2 Wheels</i>	Roda 4 / <i>4 Wheels</i>	
(1)	(2)	(3)	(4)	(5)
010	Manggeng	15	2	
011	Lembah Sabil	11	2	
020	Tangan-Tangan	18	4	
021	Setia	11	1	
030	Blangpidie	12	3	
031	Jeumpa	2	2	
040	Susoh	22	3	
050	Kuala Batee	25	3	
060	Babahrot	11	3	
	2018	127	23	
	2017	151	27	
	2016	162	26	
	2015	96	23	

Sumber/Source: Dinas Kesehatan Kabupaten Aceh Barat Daya/ *Health Service of Aceh Barat Daya Regency*

Tabel 4.2.6 Jumlah Bayi Lahir Hidup Dan Lahir Mati Kabupaten Aceh Barat Daya Tahun 2018
Table *Number of Babies Life Birth and Still Birth in Aceh Barat Daya Regency 2018*

No	Kecamatan	Jumlah Lahir Hidup	Jumlah Lahir Mati
	<i>Subdistricts</i>	<i>Number of Life Birth</i>	<i>Number of Dead Birth</i>
(1)	(2)	(3)	(4)
010	Manggeng	227	3
011	Lembah Sabil	177	7
020	Tangan-Tangan	297	5
021	Setia	162	2
030	Blangpidie	423	2
031	Jeumpa	171	-
040	Susoh	467	7
050	Kuala Batee	392	2
060	Babahrot	360	2
	2018	2676	30
	TAHUN 2017	2 648	24
	2016	2 940	17

Sumber/Source: Dinas Kesehatan Kabupaten Aceh Barat Daya/ Health Service of Aceh Barat Daya Regency

Tabel 4.2.7 Jumlah dan Keadaan Balita dalam Kabupaten Aceh Barat Daya Tahun 2018
Number and Condition Child and Baby in Aceh Barat Daya Regency 2018

No	Kecamatan <i>Subdistricts</i>	Jumlah / Total				
		Balita <i>Children</i>	Malnutrisi <i>Malnutrition</i>	Imunisasi <i>Immunization</i>	Bayi <i>Baby</i>	
(1)	(2)	(3)	(4)	(5)	(6)	
010	Manggeng	794	21	232	266	
011	Lembah Sabil	699	53	119	188	
020	Tangan-Tangan	863	4	160	308	
021	Setia	646	-	121	144	
030	Blangpidie	1365	92	529	353	
031	Jeumpa	658	-	156	199	
040	Susoh	1545	39	394	583	
050	Kuala Batee	1360	87	328	431	
060	Babahrot	1040	77	297	403	
		2018	8970	373	2336	2875
	Jumlah	2017	10 294	348	2 473	2 874
		2016	19 388	682	4 709	5 480
		2015	10 623	-	2 132	2 849

Sumber/Source: Dinas Kesehatan Kabupaten Aceh Barat Daya/ Health Service of Aceh Barat Daya Regency

Tabel 4.2.8 Kasus Penyakit Menular Yang Diamati Menurut Kecamatan Di Kabupaten Aceh Barat Daya 2018
The Case of Infectious Disease Which Have Been Watched Closely by Subdistrict In Aceh Barat Daya Regency 2018

No	Kecamatan Subdistricts	Jumlah Kasus / Number Of Case		
		Kusta Leper	Demam Berdarah Dengue Fever	Malaria Malaria
(1)	(2)	(3)	(4)	(5)
010	Manggeng	-	1	-
011	Lembah Sabil	3	9	-
020	Tangan-Tangan	3	5	-
021	Setia	-	-	-
030	Blangpidie	-	17	-
031	Jeumpa	-	4	-
040	Susoh	-	-	-
050	Kuala Batee	1	9	-
060	Babahrot	-	6	-
	2018	7	78	-
	2017	13	63	-
	2016	46	67	-
	2015	33	9	1
	Jumlah			

Sumber/Source: Dinas Kesehatan Kabupaten Aceh Barat Daya/ Health Service of Aceh Barat Daya Regency

SOCIAL

Lanjutan Tabel 4.2.9

Continued Table 4.2.9

No	Kecamatan <i>Subdistricts</i>	Jumlah Kasus / <i>Number Of Case</i>		
		Campak <i>The Measles</i>	Diare <i>Diarrhea</i>	TB <i>Tuberculosis</i>
(1)	(2)	(6)	(7)	(8)
010	Manggeng	232	131	-
011	Lembah Sabil	134	90	10
020	Tangan-Tangan	183	85	6
021	Setia	130	18	23
030	Blangpidie	529	169	33
031	Jeumpa	158	126	13
040	Susoh	493	176	15
050	Kuala Batee	432	27	29
060	Babahrot	297	169	10
	2018	2588	991	139
Jumlah	2017	2 522	3 035	120
	2016	2 408	3 337	138
	2015	-	2 133	223

Sumber/Source: Dinas Kesehatan Kabupaten Aceh Barat Daya/ *Health Service of Aceh Barat Daya Regency*

Tabel 4.2.9 Jumlah Tenaga Medis Menurut Jenis Kegiatan Dan Status Pada RSUD Teungku Peukan Tahun 2018
Table *Number of Medical Servants by Kind of Activity and Status at General Hospital Teungku Peukan, 2018*

Jenis Tenaga/ Pendidikan	Status		Jumlah
	PNS	Honor/Bakti/ Sukarela	
(1)	(2)	(3)	(4)
I. Medis			
Dokter Umum	9	12	21
Dokter Gigi	-	2	2
Dokter Ahli Bedah	1	-	1
Dokter Ahli Penyakit Dalam	1	1	2
Dokter Ahli Anak	2	-	2
Dokter Ahli Obgin	1	-	1
Dokter Ahli Radiologi	-	1	1
Dokter Ahli Anestesi	1	-	1
Dokter Ahli Patologi Klinik	-	1	1
Dokter Ahli Jiwa	-	-	-
Dokter Ahli Mata	1	-	1
Dokter Ahli THT	1	-	1
Dokter Ahli Kulit Dan Kelamin	-	-	-
Dokter Ahli Kardiologi	-	-	-
Dokter Ahli Paru-Paru	1	-	1
Dokter Ahli Saraf	1	-	1
Dokter Ahli Bedah Saraf	-	-	-
Dokter Ahli Patologi Anatomi	-	-	-
Dokter Ahli Patologi Forensik	-	-	-
Dokter Ahli Ortopedi	-	-	-
Dokter Ahli Gigi	-	-	-
Dokter Ahli Rehabilitasi	-	-	-
Dokter Ahli Urologi	-	-	-
Dokter Ahli Lain (SKM/MHA/MPH) MARS	-	-	-
Sub Total I	19	17	36

Sumber/Source: RSUD-Tengku Peukan / General Hospital- Tengku Peukan

SOCIAL

Lanjutan Tabel 4.2.10
Continued Table 4.2.10

Jenis Tenaga/ Pendidikan	Status		Jumlah
	PNS	Honor/ Bakti/ Sukarela	
(1)	(2)	(3)	(4)
II. Paramedis Non Perawatan			
Apoteker	11	15	26
Psikolog	-	1	1
SKM	13	7	20
Ahli Fisik Medik	1	-	1
Ahli Instalasi Medik	-	-	-
Sarjana Gizi	2	1	3
AKNES (Penata Anestesi)	-	-	-
APRO (Penata Rontgen)	7	5	12
AKZI (Penata Gizi)	8	7	15
AAM (Penata Analisis)	-	-	-
AKFIS (Penata Fisioterapi)	3	12	15
Penata ATEM	2	-	2
AOP (Ortotik Prostetik)	-	-	-
APK-TS (Penilik Kes. Sanitasi)	4	5	9
SAA (Asisten Apoteker)	2	-	2
Pengatur Gizi	-	-	-
Pengatur Teknik Gigi	-	-	-
Pembantu Ahli Gizi	-	-	-
Analisis Kesehatan/SMAK	6	18	24
PK (Pekarya Kesehatan Menengah)	-	-	-
Tehnisi Gigi	-	-	-
ARO (Akademi Refraksi Optisen)	2	1	3
AAFM (Akademi Analisis Farmasi Dan Makanan)	-	-	-
APIKES/MR	2	2	4
AKG (Penata Kesehatan Gizi)	-	-	-
Sub Total II	63	74	137

Sumber/Source: RSUD-Tengku Peukan / General Hospital- Tengku Peukan

Lanjutan Tabel 4.2.10
Continued Table 4.2.10

Jenis Tenaga/Pendidikan	Status		Jumlah
	Pns	Honor/Bakti/ Sukarela	
(1)	(2)	(3)	(4)
III. Paramedis Perawatan			
S1 Keperawatan	14	9	23
D4 Akper	2	-	2
D3 Keperawatan/Akper	52	135	187
Perawat/SPK/Jururawat	7	-	7
Penata Perawat Jiwa	-	-	-
Juru Rawat	-	-	-
D3 Kebidanan/Akbid	39	62	101
SPRG (Perawat Gigi)	1	-	1
Sub Total III	115	206	321
IV. Non Medis			
Magister	2	-	2
Sarjana	5	7	12
Sarjana Muda	3	6	9
SMA/SMK/MA	23	-	23
Sub Total IV	148	13	161
V. Tenaga Pendukung			
Satpam	-	-	-
Sopir	1	7	8
Juru Masak	-	9	9
Juru Cuci& Cleaning Service	-	78	78
Sub Total V		95	95
Rekapitulasi			
Medis	19	20	39
Paramedis Non Perawat	66	71	137
Paramedis Perawatan	115	204	319
Non Medis	29	47	76
Pendukung	1	76	77
Jumlah	230	418	648

Sumber/Source: RSUD-Tengku Peukan / General Hospital- Tengku Peukan

Tabel 4.2.10 **Aktivitas Hari Buka Poliklinik-poliklinik Pada RSUD Aceh Barat Daya Tahun 2018**
Table **Activities of Polyclinics at General Hospital Aceh Barat Daya, 2018**

Poliklinik	Jumlah Hari Buka	Jumlah Kunjungan	Rata-Rata Kunjungan/Hari
(1)	(2)	(3)	(4)
Poliklinik Umum		-	-
Poliklinik Bedah		247	5546
Poliklinik OBGYN		247	3979
Poliklinik Anak		247	3985
Poliklinik Gigi		247	1589
Poliklinik Penyakit Dalam		247	19319
Poliklinik THT		247	3588
Poliklinik Mata		247	5903
Poliklinik Kulit Dan Kelamin		-	-
Poliklinik Paru		65	1375
Poliklinik Saraf		247	11266
Fisioterapi		247	3305
IGD		365	14385
Laboratorium		365	33591
Radiologi		-	-
Hemodialisa		365	2567

Sumber/Source: RSUD-Tengku Peukan / General Hospital- Tengku Peukan

Tabel 4.2.11 Kegiatan Rawat Inap Pada Rumah Sakit Umum Daerah Aceh Barat Daya Tahun 2018
Table Activity of Hospitalizing at General Hospital Aceh Barat Daya Regency, 2018

Uraian	Satuan	Jumlah	Ket.
Kapasitas Tempat Tidur	Unit	194	
Jumlah Penderita Masuk	Orang	12618	
Jumlah Penderita Keluar Hidup	Orang	12384	
Jumlah Penderita Keluar Mati	Orang	234	
Jumlah Hari Rawatan	Hari	55834	
Jumlah Lama Dirawat	Hari	43160	
Rata-Rata Lama Dirawat (Los)	Hari	3	
Frekwensi Pemakaian Tt (Bto)	Hari	65	
Interval Pemakaian Tt (Toi)	Hari	1	
Bor	%	79	
Gdr (Grueth Death Rate)	Orang	18	
Ndr (Net Death Rate)	Orang	13	

Sumber/Source: RSUD-Tengku Peukan / General Hospital- Tengku Peukan

Tabel 4.2.12 Tingkat Partisipasi Peserta KB Per Mix Kontrasepsi Dalam Kabupaten Aceh Barat Daya Tahun 2018
Realization of Acceptors by Contracepcy Method In Aceh Barat Daya Regency 2018

No	Kecamatan / Subdistrict	IUD	MO	Imp	Sunt	Pil	Kon	Jumlah/ Totals	
010	Manggeng	35	10	68	970	441	35	1.559	
011	Lembah Sabil	29	19	53	955	220	16	1.292	
020	Tangan-Tangan	80	6	72	1.589	750	210	2.707	
021	Setia	21	-	66	1.818	1.528	227	3.660	
030	Blangpidie	94	22	242	3.317	2.277	1.511	7.463	
031	Jeumpa	29	8	46	904	125	9	1.121	
040	Susoh	334	94	170	2.221	1.542	406	4.767	
050	Kuala Batee	129	21	147	1.960	1.559	160	3.976	
060	Babahrot	19	9	17	1.998	931	88	3.062	
	2018	770	189	881	15.732	9.373	2.662	29.607	
	Tahun	2017	221	9	168	1.724	1.285	251	3.658
		2016	254	32	204	9.210	867	95	10.662
		2015	107	10	124	2.479	1.181	414	4.315

Sumber/Source: Dinas Pemberdayaan Masyarakat, Pengendalian Penduduk, dan Pemberdayaan Perempuan

Tabel 4.2.13 Pencapaian PUS Dalam Kabupaten Aceh Barat Daya Tahun 2017
Table Realization Percentage Profile of Family Planning In Aceh Barat Daya Regency 2017

NO	KECAMATAN /	PUS	PENCAPAIAN	PERSENTASE	
	<i>Subdistrict</i>	<i>Target</i>	<i>Realization</i>	<i>Percentage</i>	
010	Manggeng	4 215	4 052	96,133	
011	Lembah Sabil	2 809	2 682	95,479	
020	Tangan-Tangan	3 130	2 368	75,655	
021	Setia	3 883	3 170	81,638	
030	Blangpidie	6 836	6 605	96,621	
031	Jeumpa	1 970	1 718	95,978	
040	Susoh	5 119	4 498	87,869	
050	Kuala Batee	4 149	3 677	88,624	
060	Babahrot	3 866	3 803	98,370	
		2017	35 977	32 573	90,538
	TAHUN	2016	23 355	22 459	96,16
		2015	23 355	4 315	18,48
		2014	27 024	3 869	14,23

Sumber/Source: Dinas Pemberdayaan Masyarakat, Pengendalian Penduduk, dan Pemberdayaan Perempuan

Tabel 4.2.14 Jumlah PUS, Peserta KB, Peserta KB Baru Dan KB Aktif Menurut Kecamatan Dan Puskesmas Bulan Desember Kabupaten Aceh Barat Daya Tahun 2018
Number of PUS, KB, New and Active Participants by Subdistricts and Health Center in Aceh Barat Daya Regency December 2018

No	Kecamatan <i>Subdistrict</i>	Jumlah PUS <i>Number Of PUS</i>	Peserta KB Baru <i>New Participants KB</i>		Peserta KB Aktif <i>Active Participants KB</i>	
			Jan s/d Des		Jan s/d Des	
			Jumlah <i>Number</i>	Persen <i>Percentage</i>	Jumlah <i>Number</i>	Persen <i>Percentage</i>
010	Manggeng	2811	77	...	1559	...
011	Lembah Sabil	1672	56	...	1294	...
020	Tangan-Tangan	3292	53	...	2707	...
021	Setia	4020	4	...	3660	...
030	Blangpidie	7667	197	...	7463	...
031	Jeumpa	1955	581	...	1121	...
040	Susoh	5532	56	...	4767	...
050	Kuala Batee	4368	45	...	3976	...
060	Babahrot	3395	14	...	3062	...
Jumlah		34.712	1.083	...	29.609	...

Sumber/Source: Dinas Pemberdayaan Masyarakat, Pengendalian Penduduk, dan Pemberdayaan Perempuan

Tabel 4.2.15 Persentase Pencapaian Akseptor KB Baru dalam Kabupaten Aceh Barat Daya Tahun 2017
Table Realization Percentage New Participant of Family Planning In Aceh Barat Daya Regency 2017

No	Kecamatan	Target	Pencapaian	Persentase Pencapaian
	<i>Subdistricts</i>	<i>Target</i>	<i>Realization</i>	<i>Realization Percentage</i>
010	Manggeng	375	252	67,20
011	Lembah Sabil	365	175	47,95
020	Tangan-Tangan	362	256	70,72
021	Setia	340	321	94,41
030	Blangpidie	399	687	172,18
031	Jeumpa	361	178	49,31
040	Susoh	396	250	63,13
050	Kuala Batee	377	800	212,20
060	Babahrot	343	1 047	305,25
	2017	3 318	3 966	119,53
	Tahun 2016	2 214	2 923	132,02
	2015	2 271	4 312	189,87
	2014	2 390	3 269	160,92

Sumber/Source: Dinas Pemberdayaan Masyarakat, Pengendalian Penduduk, dan Pemberdayaan Perempuan

Tabel 4.2.16 Bencana Banjir di Kabupaten Aceh Barat Daya Tahun 2018
Table Flood Disaster in Aceh Barat Daya Regency 2018

Kode	Kecamatan/ Subdistrict	Pengungsi (KK)/ Evacuee (Family)	Akibat Bencana			
			Kerusakan			
			Rumah (unit)/ House (unit)	Jalan (km)/ Road (km)	Jembatan (m)/ Bridge (m)	
(1)	(2)	(3)	(4)	(5)	(6)	(7)
010	Manggeng	-	-	-	-	1
011	Lembah Sabil	-	-	-	-	1
020	Tangan-Tangan	-	-	-	-	-
021	Setia	-	-	-	-	1
030	Blangpidie	-	-	150	-	-
031	Jeumpa	-	-	-	-	-
040	Susoh	-	-	-	-	3
050	Kuala Batee	-	-	-	-	-
060	Babahrot	-	-	-	-	-
Jumlah		-	-	150	-	6

Sumber Data : Badan Penanggulangan Bencana Daerah Kabupaten Aceh Barat Daya

Tabel 4.2.17 Bencana Kebakaran di Kabupaten Aceh Barat Daya Tahun 2018
Table Fire Disaster in Aceh Barat Daya Regency 2018

Kode	Nama Kecamatan	Akibat Bencana					
		Korban Jiwa	Kerusakan				Lain-lain
			Rumah	Sekolah	Lahan		
(1)	(2)	(3)	(4)	(5)	(6)	(7)	(8)
010	Manggeng	-	4	-	-	-	-
011	Lembah Sabil	-	1	-	-	-	-
020	Tangan-Tangan	-	-	-	-	-	-
021	Setia	-	1	-	-	-	-
030	Blangpidie	1	3	-	-	-	-
031	Jeumpa	-	-	-	-	-	-
040	Susoh	-	1	-	-	-	-
050	Kuala Batee	-	2	-	-	-	-
060	Babahrot	-	1	-	3	-	-
Jumlah		1	13	-	3	-	-

Sumber Data : Badan Penanggulangan Bencana Daerah Kabupaten Aceh Barat Daya

Tabel 4.2.18 Bencana Angin Kencang di Kabupaten Aceh Barat Daya Tahun 2018
Table Catastrophic Windsin Aceh Barat Daya Regency 2018

Kode	Nama Kecamatan	Akibat Bencana			
		Korban Jiwa	Kerusakan		
			Rumah (unit)	Kios	
(1)	(2)	(3)	(4)	(5)	(6)
010	Manggeng	-	-	-	-
011	Lembah Sabil	-	-	-	-
020	Tangan-tangan	-	2	-	-
021	Setia	-	1	-	-
030	Blangpidie	-	3	-	-
031	Jeumpa	-	-	-	-
040	Susoh	-	1	-	-
050	Kuala Batee	-	1	-	-
060	Babahrot	-	1	-	-
Jumlah		-	9	-	-

Sumber Data : Badan Penanggulangan Bencana Daerah Kabupaten Aceh Barat Daya

Tabel 4.2.19 Bencana Tanah Longsor di Kabupaten Aceh Barat Daya Tahun 2018
Table **Landslide Disaster in Aceh Barat Daya Regency 2018**

Kode	Nama Kecamatan	Akibat Bencana				
		Korban Jiwa	Kerusakan			
			Rumah (unit)	Jalan (km)	Jembatan (m)	
(1)	(2)	(3)	(4)	(5)	(6)	(7)
010	Manggeng	-	-	-	-	-
011	Lembah Sabil	-	-	-	-	-
020	Tangan-tangan	-	-	-	-	-
021	Setia	-	-	-	-	-
030	Blangpidie	-	-	-	-	-
031	Jeumpa	-	-	-	-	-
040	Susoh	-	-	-	-	-
050	Kuala Batee	-	-	-	-	-
060	Babahrot	-	1	-	-	-
Jumlah		-	1	-	-	-

Sumber Data : Badan Penanggulangan Bencana Daerah Kabupaten Aceh Barat Daya

Tabel 4.2.20 Jumlah Peserta BPJS Kesehatan Non PBI yang terdaftar pada Faskes TK I Kabupaten Aceh Barat Daya, 2018
Number of Non PBI Indonesia Health Insurance Memberby Public Health Center in Aceh Barat Daya 2018

No	Nama Puskesmas/ Klinik	Pekerja Penerima Upah			Pekerja Bukan Penerima Upah	Bukan Pekerja	Jumlah
		PNS/ PPNP/ PN	TNI/ POLRI	Pegawai Swasta/ BUMN/ BUMD			
(1)	(2)	(3)	(4)	(5)	(6)	(7)	(8)
1	Bineh Krueng	1 322	24	86	3	114	1 549
2	Ie Mirah	1 456	0	170	2	136	1 764
3	Kuala Batee	13 780	322	918	36	1 216	16 272
4	Babah Rot	6 832	106	5 087	38	967	13 030
5	Susoh	30 109	474	2 040	208	5 743	38 574
6	Sangkalan	2 451	24	155	55	279	2 964
7	Blang Pidie	34 349	671	3 428	500	4 418	43 366
8	Alur Suangai Pinang	7 137	162	400	24	657	8 380
9	Manggeng	21 921	80	537	36	2 921	25 495
10	Tangan-Tangan	7 477	161	258	24	1 267	9 187
11	Alue Pisang	5 809	0	341	12	608	6 770
12	Lhang	4 048	341	660	14	252	5 315
13	Lembah Sabil	8 696	141	280	34	980	10 131
14	dr. Syafrizal	16 710	1 210	5 642	190	1 037	24 789
15	Klinik Polres Abdya	54	4 266	59	0	30	4 409
16	Ew ie Indah Wati	1 467	76	122	84	171	1 920
17	Poskes IM.10.01 Abdya	182	7 367	51	2	5	7 607
18	Dr. Imam Dermawan Wibawa	67	0	0	0	36	103
Jumlah		163 867	15 425	20 234	1262	20 837	221625
Sumber: BPJS Kabupaten Aceh Barat Daya							
Source: Health Insurance of Aceh Barat Daya Branch							

Tabel 4.2.21 Jumlah Peserta BPJS Kesehatan PBI yang terdaftar pada Faskes TK I Kabupaten Aceh Barat Daya, 2018
Number of PBI Indonesia Health Insurance Memberby Public Health Center in Aceh Barat Daya 2018

Nama Puskesmas/ Klinik	PBI		Jumlah
	APBN	APBD	
(2)	(3)	(4)	(5)
Bineh Krueng	39 701	7 920	47 621
Ie Mirah	50 844	25 882	76 726
Kuala Batee	78 839	49 635	128 474
Babah Rot	100 839	65 019	165 858
Susoh	81 822	83 325	165 147
Sangkalan	50 839	18 665	69 504
Blang Pidie	94 260	100 639	194 899
Alur Sungai Pinang	108 226	36 471	144 697
Manggeng	101 119	61 321	162 440
Tangan-Tangan	74 171	34 942	109 113
Alue Pisang	68 908	41 941	110 849
Lhang	68 870	34 276	103 146
Lembah Sabil	70 805	54 026	124 831
dr. Syafrizal	1 512	4 726	6 238
Klinik Polres Abdya	0	9	9
Ewie Indah Wati	1 066	1 951	3 017
Poskes IM.10.01 Abdya	0	33	33
Dr. Imam Dermawan Wibawa	162	134	296
Jumlah	991 983	620 915	1612 898
er: BPJS Kabupaten Aceh Barat Daya			
er: Health Insurance of Aceh Barat Daya Branch			

4.3 AGAMA/RELIGION

Tabel 4.3.1 Jumlah Penduduk Menurut Agama di Kabupaten Aceh Barat Daya Tahun 2018
Table *Population by Religions by Subdistrict in Aceh Barat Daya Regency 2018*

NO	Kecamatan <i>Subdistrict</i>	Islam	Protestan <i>Protestant</i>	Katholik <i>Catholic</i>	Hindu	Budha
(1)	(2)	(3)	(4)	(5)	(6)	(7)
010	Manggeng	15 380	5	-	-	-
011	Lembah Sabil	11 291	-	-	-	-
020	Tangan-Tangan	13 724	-	-	-	-
021	Setia	8 774	4	-	-	-
030	Blangpidie	23 760	21	8	3	218
031	Jeumpa	11 258	-	-	-	-
040	Susoh	24 714	1	-	-	2
050	Kuala Batee	21 559	-	-	-	-
060	Babahrot	20 430	-	-	-	-
		150 890	31	8	3	220
	TAHUN	2018	15 380	5	-	-
		2017	159 244	32	5	13
			240			

Sumber/Source: Dinas Kependudukan dan Pencatatan Sipil/ Demographic and Civil Registration Service

Tabel 4.3.2 Jumlah Rumah Ibadah menurut Kecamatan di Kabupaten Aceh Barat Daya, 2017
Table **Number of Worship Place in Aceh Barat Daya, 2017**

Kecamatan <i>Sub District</i>	Masjid <i>Mosque</i>	Mushola	Gereja Protestan <i>Protestant Church</i>	Gereja Katolik <i>Chatolic Church</i>	Pura	Vihara
(1)	(2)	(3)	(4)	(5)	(6)	(7)
Manggeng	21	18	-	-	-	-
Lembah Sabil	19	25	-	-	-	-
Tangan-Tangan	15	26	-	-	-	-
Setia	8	11	-	-	-	-
Blang Pidie	13	17	-	-	-	-
Jeumpa	12	14	-	-	-	-
Susoh	15	32	-	-	-	-
Kuala Batee	23	27	-	-	-	-
Babah Rot	30	6	-	-	-	-
2017	156	176	-	-	-	-
2016	156	176	-	-	-	-

Sumber/Source: Dinas Kependudukan dan Pencatatan Sipil/ *Demographic and Civil Registration Service*

Tabel 4.3.3 Jumlah Desa¹/Kelurahan yang Mengalami Bencana Alam Menurut Kecamatan di Kabupaten Aceh Barat Daya, 2011, 2014, 2018
Table Number of Villages that Had Natural Disaster by Sub District in Aceh Barat Daya Regency, 2011, 2014, 2018

Kecamatan Sub District	Banjir Flood			Gempa Bumi Earthquake			Tanah Longsor Landslide		
	2011	2014	2018	2011	2014	2018	2011	2014	2018
(1)	(2)	(3)	(4)	(5)	(6)	(7)	(5)	(6)	(7)
Manggeng	9	4	14	9	4	14	-	-	-
Lembah Sabil	7	2	7	7	2	7	-	-	-
Tangan-Tangan	12	8	15	12	8	15	4	-	1
Setia	4	1	6	4	1	6	-	-	-
Blang Pidie	8	5	8	8	5	8	-	-	-
Jeumpa	4	12	6	4	12	6	1	2	4
Susoh	1	6	5	1	6	5	-	-	-
Kuala Batee	8	11	12	8	11	12	-	-	1
Babah Rot	7	3	9	7	3	9	-	-	4
Aceh Barat Daya	60	52	82	60	52	82	5	2	10

Catatan/ Note: ¹Desa pada table ini termasuk Unit Permukiman Transmigrasi (UPT) yang masih dibina oleh kementerian terkait dan nagari di Provinsi Sumatera Barat/ Villages in this table include Transmigration Settlement Unit which is still fostered by the relevant ministries and nagari in the Province of Sumatera Barat

Sumber / Source: BPS, Pendataan Potensi Desa (Podes)/ BPS-Statistics – Indonesia, Village Potential Data Collecting

Tabel 4.3.4 Jumlah Nikah, Cerai, Talak, dan Rujuk di Kabupaten Aceh Barat Daya, 2018
Table **Number of Marriage, Talak, Divorce, and Returned in Aceh Barat Daya, 2018**

KODE <i>Code</i>	KECAMATAN / <i>Subdistrict</i>	JUMLAH /			
		NIKAH	CERAI TALAK	CERAI GUGAT	RUJUK
(1)	(2)	(3)	(4)	(5)	(6)
010	Manggeng	119
011	Lembah Sabil	102
020	Tangan-Tangan	107
021	Setia	67
030	Blangpidie	154
031	Jeumpa	111
040	Susoh	208
050	Kuala Batee	153
060	Babahrot	159
	2018	1 180
	2017	1 264	26	73	
	2016	1 169	75		-
	2015	1 237	-	-	-

Sumber Data : Kementerian Agama Kantor Kab. Aceh Barat Daya

Data Source : Religious Ministry Office Aceh Barat Daya Regency

Tabel 4.3.5 Jumlah Jamaah Haji menurut Kecamatan dalam Kabupaten Aceh Barat Daya, 2018
Table *Number of Pilgrim of Hajj Detailed by Subdistrict in Aceh Barat Daya, 2018*

KODE <i>Code</i>	KECAMATAN / <i>Subdistrict</i>	JAMAAH HAJI		JUMLAH
		LAKI-LAKI <i>Male</i>	PEREMPUAN <i>Female</i>	
(1)	(2)	(3)	(4)	(5)
010	Manggeng	5	5	10
011	Lembah Sabil	1	1	2
020	Tangan-Tangan	2	4	6
021	Setia	-	-	0
030	Blangpidie	13	19	32
031	Jeumpa	-	-	0
040	Susoh	5	16	21
050	Kuala Batee	3	6	9
060	Babahrot	3	4	7
	2018	32	55	87
TAHUN	2017	136	160	296
	2016	101	140	241
	2015	95	129	224

Sumber Data : Kementerian Agama Kantor Kab. Aceh Barat Daya

4.4 KRIMINALITAS/CRIME

Tabel 4.4.1 Jumlah Gangguan KAMTIBMAS Pada Polres Kabupaten Aceh Barat Daya Tahun 2018
Number of Trouble of General Society At State Police Office in Aceh Barat Daya 2018

No	Kecamatan / <i>Subdistrict</i>	Jumlah Kasus <i>Cases</i>	Keterangan <i>Note</i>
1	Manggeng	5	
2	Lembah Sabil	1	
3	Tangan-Tangan	1	
4	Setia	1	
5	Blangpidie	15	
6	Jeumpa	4	
7	Susoh	13	
8	Kuala Batee	6	
9	Babahrot	5	
10	POLRES	83	
		2018	134
	TAHUN	2017	116
		2016	172
		2015	190

Sumber/ Source: Kepolisian Resort Aceh Barat Daya/ State Police Office of Aceh Barat Daya Regency

Tabel 4.4.2 Jumlah Tahanan Polres Aceh Barat Daya Tahun 2018
Table Number of Prisoner at Police Office In Aceh Barat Daya Regency 2018

No	Bulan / Months	Jumlah / Totals	Keterangan / Note
01.	Januari	16	
02.	Februari	16	
03.	Maret	31	
04.	April	32	
05.	Mei	35	
06.	Juni	26	
07.	Juli	19	
08.	Agustus	25	
09.	September	19	
10.	Oktober	16	
11.	November	17	
12.	Desember	17	
Tahun	2018	263	
	2017	51	
	2016	122	
	2015	48	

Sumber/ Source: Kepolisian Resort Aceh Barat Daya/ State Police Office of Aceh Barat Daya Regency

Tabel 4.4.3 Jumlah Pelaku Kejahatan Menurut Kelompok Umur Pada Polres Aceh Barat Daya Tahun 2018
Table *Number of Criminals by Age in State Police Office Aceh Barat Daya Regency 2018*

No	Umur <i>Age</i>	Jumlah / <i>Totals</i>	Keterangan / <i>Note</i>
01.	1 S/D 15	1	
02.	16 S/D 25	27	
03.	26 S/D 35	34	
04.	36 S/D 45	20	
05.	46 S/D 55	17	
06.	56 Tahun Keatas	6	
	2017	105	
	2017	98	
Tahun	2016	122	
	2015	116	

Sumber/ Source: Kepolisian Resort Aceh Barat Daya/ State Police Office of Aceh Barat Daya Regency

**Tabel 4.4.4 Jumlah Gangguan KAMTIBMAS Menurut Jenis Kejahatan
Polres Aceh Barat Daya Tahun 2018**
*Number Trouble of General Society by Kinds of Crimes at
State Police Office in Aceh Barat Daya Regency 2018*

No.	Jenis Kejahatan / <i>Kinds Of Crimes</i>	Jumlah / <i>Totals</i>
1	Pengerusakan	4
2	Pencabulan/Pelecehan Seksual	8
3	Curanmor	8
4	Migas	1
5	Pencurian	14
6	Kekerasan terhadap anak di bawah umur	2
7	UU ITE	-
8	Penggelapan	3
9	Penipuan dan Penggelapan	1
10	Penipuan	4
11	Pemeriksaan	1
12	Pencemaran nama baik	4
13	KDRT	4
14	Pengancaman	1
15	Penemuan mayat	-
16	Narkoba	32
17	Curat	1
18	Penganiayaan	15
19	Penyerobotan Tanah	2
20	Perbuatan tidak menyenangkan	2
21	Pembunuhan	-
22	Pengancaman dan Pemerasan	1
23	Upal	-
24	Pemalsuan tanda tangan	1
25	Korupsi	1
26	Pembakaran	-
27	Penemuan tulang manusia	-
	Total	110

Sumber/ Source: Kepolisian Resort Aceh Barat Daya/ State Police Office of Aceh Barat Daya Regency

Tabel 4.4.5 Jumlah Kecelakaan Lalu Lintas Menurut Keadaan Korban Diperinci per Kecamatan Pada Polres Aceh Barat Daya Tahun 2018
Number of Traffic Accident by Victim's Condition in Aceh Barat Daya Regency 2018

No	Kecamatan / <i>Subdistrict</i>	Jumlah <i>Total</i>	Korban/ <i>Victims</i>		
			Meninggal <i>Dead</i>	Luka Berat <i>Seriously Injured</i>	Luka Ringan <i>Light Injured</i>
1	Manggeng	17	1	-	16
2	Lembah Sabil	8	-	-	8
3	Tangan-Tangan	20	3	-	17
4	Setia	23	2	1	20
5	Blangpidie	31	2	3	26
6	Jeumpa	27	3	3	21
7	Susoh	29	1	-	28
8	Kuala Batee	36	5	1	31
9	Babahrot	42	9	1	32
	2018	233	26	9	199
	2017	58	19	32	65
	2016	87	18	97	16
	2015	130	27	33	70

Sumber/ Source: Kepolisian Resort Aceh Barat Daya/ State Police Office of Aceh Barat Daya Regency

Tabel 4.4.6 Jumlah Kecelakaan Lalu Lintas Menurut Kelompok Umur per Kecamatan Pada Polres Aceh Barat Daya Tahun 2018
Number of Traffic Accident by Victim's Condition and Age in Aceh Barat Daya Regency 2018

No.	U M U R Age	Jumlah Total	Meninggal Dead	Luka Berat Seriously Injured	Luka Ringan Light Injured
01.	1 S/D 10	2	-	2	-
02.	11 S/D 20	68	5	1	62
03.	21 S/D 30	41	7	1	33
04.	31 S/D 40	23	3	1	19
05.	41 S/D 50	27	5	3	19
06.	51 Tahun Keatas	33	2	2	30
	2018	194	22	10	163
Tahun	2017	119	18	32	69
	2016	18	103	14	137
	2015	130	27	33	70

Sumber/ Source: Kepolisian Resort Aceh Barat Daya/ State Police Office of Aceh Barat Daya Regency

Tabel 4.4.7 Jumlah Pengeluaran Surat Izin Mengemudi pada Polres Aceh Barat Daya Tahun 2018
Number of Driving License at State Police Office in Aceh Barat Daya Regency 2018

Kode <i>Code</i>	Bulan / <i>Month</i>	Jenis Sim/ <i>Type Of Driving License</i>			Jumlah
		A	B	C	
(1)	(2)	(3)	(4)	(5)	(6)
1	Januari	128	35	300	463
2	Februari	119	21	219	359
3	Maret	126	12	196	334
4	April	138	13	215	366
5	Mei	127	11	284	422
6	Juni	104	22	224	350
7	Juli	107	24	240	371
8	Agustus	126	14	315	455
9	September	97	19	208	324
10	Oktober	133	18	266	417
11	November	155	15	346	516
12	Desember	127	20	212	359
	2018	1487	224	3025	4736
	2017	1 316	289	3 111	4 716
	2016	1 177	250	3 036	4 463
	2015	1 022	241	2 359	3 622

Sumber/ Source: Kepolisian Resort Aceh Barat Daya/ State Police Office of Aceh Barat Daya Regency

Tabel 4.4.8 Jumlah Kantor Polisi Menurut Kecamatan Dalam Kabupaten Aceh Barat Daya Tahun 2018
Number of Police Office in Aceh Barat Daya Regency 2018

No	Kecamatan Subdistrict	Kantor Polisi			
		Polsek	Pospolsubsektor	Pos Polisi	
(1)	(2)	(3)	(4)	(5)	
1	Manggeng	1	-	-	
2	Lembah Sabil	-	-	1	
3	Tangan-Tangan	1	-	-	
4	Setia	-	-	1	
5	Blangpidie	1	-	-	
6	Jeumpa	-	-	1	
7	Susoh	1	-	-	
8	Kuala Batee	1	-	-	
9	Babahrot	1	-	-	
Tahun		2018	6	-	3

Sumber/ Source: Kepolisian Resort Aceh Barat Daya/ State Police Office of Aceh Barat Daya Regency

Tabel 4.4.9 Jumlah Personil Polisi Menurut Kecamatan Dalam Kabupaten Aceh Barat Daya Tahun 2018
Number of Police in Aceh Barat Daya Regency 2018

No	Kecamatan	Jumlah Personil Polisi			
		Laki-Laki	Perempuan	Jumlah	
(1)	(2)	(3)	(4)	(5)	
1	Manggeng	17	-	17	
2	Lembah Sabil	5	-	5	
3	Tangan-Tangan	15	-	15	
4	Setia	5	-	5	
5	Blangpidie	18	1	19	
6	Jeumpa	6	-	6	
7	Susoh	17	1	18	
8	Kuala Batee	14	-	14	
9	Babahrot	16	-	16	
10	Polres	177	-	177	
	Tahun	2018	290	2	292

Sumber/ Source: Kepolisian Resort Aceh Barat Daya/ State Police Office of Aceh Barat Daya Regency

Tabel 4.4.10 Jumlah Perkara Pidana Umum Sisa Tahun Lalu Masuk dan D diselesaikan Menurut Jenis Perkara pada Kejaksaan Negeri Blangpidie Tahun 2018
Number of Common Criminal Case Last Year the Rest of Entry and Final by Type of Case in State Attorney Blangpidie, 2018

Perkara Pidana	Sisa Tahun Lalu	Masuk	Jumlah	Diselesai- Kan	Sisa Persidangan	Upaya Hukum	
						Banding	Kasasi
1 Orang Dan Harta Benda (Oharda)	-	48	48	48	-	2	2
2 Keamanan Dan Ketertiban Umum (Kamnegtibun)	-	1	1	1	-	-	-
3 Tindak Pidana Umum Lainnya	-	9	9	9	-	-	-
4 Narkotika	-	44	44	44	-	-	-
Jumlah Total	-	102	102	102	-	2	2

Sumber/ Source: Kejaksaan Negeri Blangpidie/ Attorney Office of Blangpidie

Tabel 4.4.11 Hasil Dinas Dan Lelang Barang Temuan Bidang Tindak Pidana Umum Tahun 2018 (Rupiah)
Total Receive of Attorney Office by Auction from Kinds of Crimes, 2018

No	Jenis Hasil Lelang <i>Type Of Auction Results</i>	Hasil Tahun Lalu <i>Remaining Previous Year</i>		Putus Dalam Tahun Laporan <i>Settled</i>	Jumlah <i>Totals</i>
		Belum Disetor Remit	Belum Ditagih Claimed		
01	Uang Denda				
	A. Perk. Dgn Acara Biasa	-	-	-	-
	B. Perk. Dgn Acara Singkat	31.241.000	-	37.678.000	31.203.322
	C. Perk. Dgn Acara Cepat/Tilang	-	-	-	-
02	Biaya Perkara				
	A. Perk. Dgn Acara Biasa	300.000	-	330.000	-
	B. Perk. Dgn Acara Singkat	-	-	-	-
	C. Perk. Dgn Acara Cepat	-	-	-	-
03	Hasil Lelang Barang Rampasan				
	A. Perk. Dgn Acara Biasa	-	-	-	-
	B. Perk. Dgn Acara Singkat	-	-	-	-
	C. Perk. Dgn Acara Cepat	-	-	-	-
04	Pendataan Lainnya				
	A. Perk. Dgn Acara Biasa	-	-	-	-
	B. Perk. Dgn Acara Singkat	-	-	-	-
	C. Perk. Dgn Acara Cepat	-	-	-	-

Sumber/ Source: Kejaksaan Negeri Blangpidie/ Attorney Office of Blangpidie

Tabel 4.4.12 Rekapitulasi Perkara Penting Tindak Pidana Umum Tahun 2018
Table Case Report Recapitulation on Important Commercial Crime 2018

No	Jenis Perkara	Sisa Tahun Lalu	Perkara Masuk Tahun Ini	Diselesaikan	Ket
1	Ketertiban Umum	-	-	-	
2	Pemerksaan	-	4	4	
3	Perjudian	-	1	1	
4	Kejahatan Terhadap Nyawa	-	2	2	
5	Penganiayaan Berat	-	2	2	
6	Pencurian Dengan Pemberatan	-	4	4	
7	Pencurian Dengan Kekerasan	-	3	3	
8	Pemerasan Dengan Ancaman	-	-	-	
9	Penggelapan	-	1	1	
10	Senjata Api	-	1	1	
11	Narkotika	-	44	44	
12	Psikotropika	-	-	-	
13	Hak Kekayaan Intelektual	-	-	-	
14	Illegal Logging	-	1	1	
15	Perkara Lingkungan Hidup	-	1	1	
16	Perbankan	-	-	-	
17	Perkara Uang Palsu	-	1	1	
18	Pertambangan Tanpa Ijin	1	1	1	
19	Pencucian Uang	-	-	-	
20	Perdagangan Manusia	-	-	-	
21	KDRT	-	1	1	
22	Terorisme	-	-	-	

Sumber/ Source: Kejaksaan Negeri Blangpidie/ Attorney Office of Blangpidie

4.5 KEMISKINAN/POVERTY

Tabel 4.5.1 Garis Kemiskinan dan Penduduk Miskin di Kabupaten Aceh Barat Daya, 2012–2018
Table *Poverty Line and Number of Poor People in Aceh Barat Daya Regency, 2012–2018*

Tahun Year	Garis Kemiskinan Poverty Line (rupiah)	Penduduk Miskin Number of Poor People	
		Jumlah Total (ribu jiwa)	Persentase Percentage
(1)	(2)	(3)	(4)
2012	297 858	24,6	18,51
2013	283 117	25,7	18,92
2014	288 713	24,97	17,99
2015	292 323	25,93	18,25
2016	306 930	25,73	18,03
2017	329 543	26,57	18,31
2018	340 903	25,23	17,10

Sumber/Source: Survei Sosial Ekonomi Nasional/National Socio Economic Survey

Tabel 4.5.2 Banyaknya Keluarga dan Pentahapan Keluarga Sejahtera Menurut Jenis Tahapan dan Kecamatan di Kabupaten Aceh Barat Daya Tahun 2017
Number of Family and Family Prosperity Phase by Stage and Subdistrict in Aceh Barat Daya Regency, 2017

No	Kecamatan Subdistrict	Keluarga / Family	Keluarga Pra Sejahtera / Pre Prosperity Family	Keluarga Sejahtera I / 1st Prosperity Family
1	Manggeng	3 678	120	731
2	Lembah Sabil	3 396	118	30
3	Tangan-Tangan	3 625	308	464
4	Setia	2 414	37	19
5	Blangpidie	4 678	263	767
6	Jeumpa	3 011	56	31
7	Susoh	5 305	121	670
8	Kuala Batee	4 691	217	903
9	Babahrot	4 824	174	807
	Jumlah / Total	35 622	1 414	4 422

Sumber/ Source: Dinas Pemberdayaan Masyarakat, Pengendalian Penduduk, dan Pemberdayaan Perempuan

Lanjutan Tabel 4.5.5 / *Continued Table 4.5.5*

No	Kecamatan Subdistrict	Keluarga Sejahtera Ii / 2nd Prosperity Family	Keluarga Sejahtera Iii / 3rd Prosperity Family	Keluarga Sejahtera Iii Plus / 3rd + Prosperity Family
1	Manggeng	1 394	501	11
2	Lembah Sabil	1 033	289	-
3	Tangan-Tangan	1 219	540	30
4	Setia	964	334	112
5	Blangpidie	1 825	771	267
6	Jeumpa	879	350	28
7	Susoh	1 394	501	11
8	Kuala Batee	1 033	289	-
9	Babahrot	1 219	540	30
Jumlah / Total		12 500	3 980	750

Sumber/ Source: Dinas Pemberdayaan Masyarakat, Pengendalian Penduduk, dan Pemberdayaan Perempuan

Tabel 4.5.3 Jumlah Panti Asuhan Pemerintah, Swasta, Kapasitas, Dan Anak Asuh Menurut Kecamatan Di Kabupaten Aceh Barat Daya Tahun 2018
Number of Orphanages, Cappacitis and Number of Orphans by Subdistricts in Aceh Barat Daya Regency 2018

No	Kecamatan <i>Subdistricts</i>	Jumlah Panti Asuhan <i>Number Of Orphanages</i>	Kapasitas <i>Capacities</i>	Anak Asuh <i>Orphans</i>	Penerima <i>Omitted Subsidy Beneficiaries</i>
1	Manggeng	1	200	165	-
2	Lembah Sabil	-	-	-	-
3	Tangan-Tangan	-	-	-	-
4	Setia	1	100	77	-
5	Blangpidie	-	-	-	-
6	Jeumpa	-	-	-	-
7	Susoh	-	-	-	-
8	Kuala Batee	-	-	-	-
9	Babahrot	1	50	20	-
	Tahun 2018	3	350	262	-

Sumber/Source: Dinas Sosial Kabupaten Aceh Barat Daya/ Man Power Service of Aceh Barat Daya Regency

Tabel 4.5.4 Jumlah Penderita Cacat Menurut Kecamatan di Kabupaten Aceh Barat Daya Tahun 2018
Number of Handicaped Persons by Type of Handicaped and Subdistricts in Aceh Barat Daya Regency 2018

No	Kecamatan Subdistricts	Cacat	Cacat	Tuna	Bisu/ Tuli Deaf/Dumb	Penyakit Kronis Cronic Sickness	Ganda Double	Jumlah Total
		Tubuh Physical Handicap	Mental M. Disorder	Netra Blind				
1	Manggeng	60	11	7	4	1	-	83
2	Lembah Sabil	140	68	20	11	-	-	239
3	Tangan-Tangan	125	70	17	28	-	1	241
4	Setia	159	5	2	1	-	-	167
5	Blangpidie	126	22	-	9	-	6	163
6	Jeumpa	198	49	35	25	-	5	312
7	Susoh	76	13	15	9	2	15	130
8	Kuala Batee	107	13	13	10	15	29	187
9	Babahrot	115	33	29	22	43	45	287
	2018	1106	284	138	119	61	101	1809
	2017	1657	283	148	122	67	116	2393

Sumber/Source: Dinas Sosial dan Tenaga Kerja Kabupaten Aceh Barat Daya/ Man Power Service of Aceh Barat Daya Regency

Tabel 4.5.5 Jumlah Rumah Miskin dan Rumah Kaum Duafa Menurut Kecamatan di Kabupaten Aceh Barat Daya Tahun 2018
Number of Poor House and Home Duafa By District in Aceh Barat Daya Regency 2018

No	Kecamatan	Rumah Miskin		Rumah Kaum Du'afa	
		Layak Huni	Tdk Layak Huni	Layak Huni	Tdk Layak Huni
1	Manggeng	34	165	34	131
2	Lembah Sabil	93	220	93	127
3	Tangan-Tangan	57	272	57	215
4	Setia	10	147	10	137
5	Blangpidie	-	227	-	227
6	Jeumpa	4	479	4	475
7	Susoh	-	387	-	387
8	Kuala Batee	2	570	2	568
9	Babahrot	-	298	-	298
Tahun 2018		200	2 765	200	2 565

Sumber/Source: Dinas Sosial dan Tenaga Kerja Kabupaten Aceh Barat Daya/ Man Power Service of Aceh Barat Daya Regency

5

PERTANIAN *Agriculture*

<https://lacehbaratdayakab.go.id>



PENJELASAN TEKNIS

1. **Lahan sawah** adalah lahan pertanian yang berpetak-petak dan dibatasi oleh pematang (galengan), saluran untuk menahan/ menyalurkan air, yang biasanya ditanami padi sawah tanpa memandang dari mana diperoleh atau status lahan tersebut. Lahan yang dimaksud termasuk lahan yang terdaftar di Pajak Bumi Bangunan, luran Pembangunan Daerah, lahan bengkok, lahan serobotan, lahan rawa yang ditanami padi dan lahan bekas tanaman tahunan yang telah dijadikan sawah, baik yang ditanami padi, palawija atau tanaman semusim lainnya.
2. **Tegal/Kebun** adalah lahan pertanian bukan sawah (lahan kering) yang ditanami tanaman semusim atau tahunan dan terpisah dengan halaman sekitar rumah serta penggunaannya tidak berpindah pindah.
3. **Ladang/Huma** adalah lahan pertanian bukan sawah (lahan kering) yang biasanya ditanami tanaman semusim dan penggunaannya hanya semusim atau dua musim, kemudian akan

TECHNICAL NOTES

1. **Wetland** is agricultural land that separated by small dykes to resist water, where the main crop is usually wetland paddy without considering where it is got from or the status of the land. It includes the land that is registered at land income tax office, regional development contribution, 'bengkok' land, illegal ownership, swamps for rice cultivation, and annual crop land mark that has been used as rice field, which are both planted with paddy, secondary crops or the other seasonal crops.
2. **Dry field/Garden** is an dryland (unirrigated land) which is planted with seasonal or annual crops and separately from the yard around the house without shifting
3. **Unirrigated agricultural field /Shifting cultivation land** is dryland (unirrigated land) that usually is cultivated for seasonal crops and utilized only for one or two seasons, then it will be left

AGRICULTURE

ditinggalkan bila sudah tidak subur lagi (berpindah-pindah). Kemungkinan lahan ini beberapa tahun kemudian akan dikerjakankembali jika sudah subur.

4. **Lahan yang sementara tidak diusahakan** adalah lahan yang biasanya diusahakan tetapi untuk sementara (lebih dari 1 (satu) tahun tetapi kurang dari atau sama dengan 2 (dua) tahun) tidak diusahakan, termasuk lahan sawah yang tidak diusahakan selama lebih dari 2 (dua)tahun.
5. Data pokok tanaman pangan yang dikumpulkan adalah luas panen dan produktivitas (hasil per hektar). Produksi tanaman pangan merupakan hasil perkalian antara luas panen dengan produktivitas. Pengumpulan data luas panen dilakukan setiap bulan dengan pendekatan area kecamatan di seluruh wilayah Indonesia. Pengumpulan data produktivitas dilakukan melalui pengukuran langsung pada plot ubinan berukuran 2½ m x 2½ m. Pengumpulan data produktivitas dilakukan setiap subround (empat bulanan) pada waktu panen petani.

when it is not fertile (shifting). Maybe, this land will be used again in a few years if it has been fertile.

4. **Temporarily unused land** is land that is regularly used but temporarily (more than a year but less or equal than twoyears) is unused, it includes wetland that is not cultivated more than twoyears.
5. *The main food crops data collected consists of harvested area and productivity (yield per hectare). Food crops production is generated by harvested area multiplied by productivity. The harvested area data is collected every month using sub district area approach in all sub district in Indonesia. The productivity data collection is conducted by a direct measurement in 2½m x 2½m crop cutting plot. The productivity measurement is conductedin every subround (four monthly)at the time when farmers are harvesting their crops.*
6. *Production of paddy and*

6. Data produksi padi dan palawija yang disajikan adalah dalam kualitas: gabah kering giling (padi), pipilan kering (jagung), biji kering (kedelai dan kacang tanah), dan umbi basah (ubi kayu dan ubi jalar).

secondary crops data are presented in the form of: dry unhusked rice (paddy), dry loose maize (maize), dry shells crops (soybeans and peanuts), and fresh roots (cassava and sweet potatoes).

7. **Tanaman sayuran dan buah-buahan semusim**

Tanaman sayuran semusim adalah tanaman sumber vitamin, garam mineral dan lain-lain yang dikonsumsi dari bagian tanaman yang berupa daun, bunga, buah, dan umbinya, yang berumur kurang dari satu tahun.

Tanaman buah-buahan semusim adalah tanaman sumber vitamin, garam mineral, dan lain-lain yang dikonsumsi dari bagian tanaman yang berupa buah, berumur kurang dari satu tahun, tidak berbentuk pohon/rumpuntetapi menjalar dan berbatang lunak.

7. **Seasonal vegetable and fruit plants**

Seasonal vegetable plants are plants which are the sources of vitamin, mineral salt, etc, consumed from the part of the plant in the form of leaf, flower, fruit, and root with the age of less than one year.

Seasonal fruit plants are plants which are the sources of vitamin, mineral salt, etc, consumed from the part of the plant in the form of fruits. These plants are creeps with the age of less than one year.

8. **Tanaman buah-buahan dan sayuran tahunan**

Tanaman buah-buahan tahunan adalah tanaman sumber vitamin, garam mineral, dan lain-lain yang dikonsumsi dari bagian tanaman yang berupa buah dan merupakan tanaman tahunan.

8. **Annual fruit and vegetable plants**

Annual fruit plants are plants which are the sources of vitamin, contained mineral salt, etc, consumed from the part of plant in the form of fruit and more than one year of age.

Annual vegetable plants are plants which are the sources of vitamin,

AGRICULTURE

Tanaman sayuran tahunan adalah tanaman sumber vitamin, garam mineral, dan lain-lain yang dikonsumsi dari bagian tanaman yang berupa daun dan atau buah yang berumur lebih dari satu tahun.

9. **Tanaman biofarmaka** adalah tanaman yang bermanfaat untuk obat-obatan, kosmetik, dan kesehatan yang dikonsumsi atau digunakan dari bagian-bagian tanaman seperti daun, batang, buah, umbi (rimpang) ataupun akar.
10. **Tanaman hias** adalah tanaman yang mempunyai nilai keindahan baik bentuk, warna daun, tajuk maupun bunganya, sering digunakan untuk penghias pekarangan dan lain sebagainya.
11. **Luas panen tanaman hortikultura** adalah luas tanaman sayuran, buah-buahan, biofarmaka, dan tanaman hias yang diambil hasilnya/dipanen pada periode pelaporan.
12. **Luas panen untuk tanaman sayuran** adalah luas tanaman yang dipanen sekaligus/habis/dibongkar dan luas tanaman yang dipanen berkali-kali (lebih dari satu kali)/belum habis.

contained mineral salt, etc, consumed from the part of the plant in the form of vegetable and more than one year of age.

9. **Medicinal plants** are plants which are useful for medicine. It is consumed from part of the plant such as leaf, flower, fruit, tuber, and root.
10. **Ornamental plants** are plants which have a beauty value, either in shape, colour of leaf or crown of flower, and they are often used as a yard decorator.
11. **Harvested area of horticulture** is area which vegetable, fruit, medicinal and ornamental plant of crop harvested during the period of report.
12. **Harvested area of vegetables** area of entirely plant harvested/demolished and plant harvested several times/undemolished.
Entirely plants harvested/demolished are plants usually harvested once and

Tanaman yang dipanen sekaligus/habis/dibongkar adalah tanaman yang sehabis panen langsung dibongkar/dicabut, terdiri dari bawang merah, bawang putih, bawang daun, kentang, kol/kubis, kembang kol, petsai/sawi, wortel, lobak, dan kacang merah.

Tanaman yang dipanen berkali-kali (lebih dari satu kali)/belum habis adalah tanaman yang pemanenannya lebih dari satu kali dan biasanya dibongkar apabila panen terakhir sudah tidak memadai lagi, terdiri dari: kacang panjang, cabe besar, cabe rawit, jamur, tomat, terung, buncis, ketimun, labu siam, kangkung, bayam, melon, semangka, dan blewah.

13. Produksi hortikultura adalah hasil menurut bentuk produk dari setiap tanaman sayuran, buah-buahan, biofarmaka dan tanaman hias yang diambil berdasarkan luas yang dipanen/tanaman yang menghasilkan pada bulan/triwulan laporan.

demolished to be substituted by other plants, consisting of: shallots, garlic, leeks, potato, cabbage, cauli flower, mustard green, carrots, chinese radish, and red kidney beans.

***Plants harvested several times/undemolished** are plants usually harvested more than once and demolished in the case that the last harvest was economically not profitable. They consist of : yard long beans, chili, small chili, mushroom, tomatoes, egg plant, frech beans, cucumber, pumpkin/chajota, swamp cabbage, spinach, melon, watermelon, and blewah .*

13. *Horticulture production is the standard production quantity form of vegetable, fruit, medicinal and ornamental plant based on harvested area/the number of production plants reported monthly/quarterly.*

ULASAN

DESCRIPTION

Tanaman Pangan

Subsektor Tanaman Bahan Pangan merupakan salah satu andalan sektor pertanian. Subsektor ini mencakup tanaman padi (padi sawah dan padi ladang), jagung, kacang kedele, kacang tanah, kacang hijau, ubi kayu dan ubi jalar. Pada tahun 2018, data dari dinas pertanian dan peternakan menunjukkan produksi kacang tanah meningkat dibandingkan tahun 2016.

Food Crops

Food Crops sub-sector is one of the mainstay of the agricultural sector. This subsector includes rice (wetland and dryland paddy), corn, soybeans, peanuts, green beans, cassava and sweet potatoes. In 2018 the production of peanuts increased, compared to the previous year.

5.1 TANAMAN PANGAN/*FOOD CROPS*

Tabel 5.1.1 Luas Panen, Produksi, dan Produktivitas Padi Menurut Kecamatan (Ha) di Kabupaten Aceh Barat Daya, 2018
Harvested Area, Production, and Productivity of Paddy by Sub District (ha) in Aceh Barat Daya Regency, 2018

NO	KECAMATAN /	LUAS PANEN (ha) /	PRODUKSI(ton) /	PRODUKTIVITAS
	<i>Subdistrict</i>	<i>Harvested Area</i>	<i>Production</i>	(ton/ha)/
		(Ha)	(Ton)	(Ton/Ha)
010	Manggeng
011	Lembah Sabil
020	Tangan-Tangan
021	Setia
030	Blangpidie
031	Jeumpa
040	Susoh
050	Kuala Batee
060	Babahrot
Aceh Barat Daya		12 572	61,08	76 789

Sumber/Source: BPS, Laporan Statistik Pertanian (SP) Tanaman Pangan/ *BPS-Statistics Indonesia, Agriculture Statistic Report of Food Crops*

AGRICULTURE

Tabel 5.1.2 Produksi Padi Setara Beras Menurut Kecamatan (Ha) di Kabupaten Aceh Barat Daya, 2018
Rice Equivalent Production by Sub District (ha) in Aceh Barat Daya Regency, 2018

KECAMATAN /	Produksi Padi X (ton GKG) /	PRODUKSI Padi Setara Beras (ton) /
NO	Subdistrict	
	Harvested Area	Production
	(Ha)	(Ton)
010	Manggeng	...
011	Lembah Sabil	...
020	Tangan-Tangan	...
021	Setia	...
030	Blangpidie	...
031	Jeumpa	...
040	Susoh	...
050	Kuala Batee	...
060	Babahrot	...
Aceh Barat Daya		76 789
		44 010

Sumber/Source: BPS, Laporan Statistik Pertanian (SP) Tanaman Pangan/ BPS-Statistics Indonesia, Agriculture Statistic Report of Food Crops

Tabel 5.1.3 Produksi Jagung dan Kedelai Menurut Kecamatan (Ton) di Kabupaten Aceh Barat Daya, 2018
Production of Maize and Soybean by Sub District (ha) in Aceh Barat Daya Regency, 2018

NO	KECAMATAN /	Produksi Jagung (ton GKG) /	Produksi Kedelai (ton) /
	<i>Subdistrict</i>	<i>Harvested Area</i> (Ha)	<i>Production</i> (Ton)
010	Manggeng
011	Lembah Sabil
020	Tangan-Tangan
021	Setia
030	Blangpidie
031	Jeumpa
040	Susoh
050	Kuala Batee
060	Babahrot
Aceh Barat Daya		698	...

Sumber/Source: BPS, Laporan Statistik Pertanian (SP) Tanaman Pangan/ BPS-Statistics Indonesia, Agriculture Statistic Report of Food Crops

Tabel 5.1.4 Keadaan Luas Lahan dan Ladang yang Ditanami Menurut Pengairan untuk Masa Panen dalam Kabupaten Aceh Barat Daya 2018
Planted Rice Fields Area by Utilization Types in Aceh Barat Daya Regency, 2018

No	Kecamatan <i>Subdistrict</i>	Teknis	Setengah Teknis	Irigasi Desa	Tadah Hujan	Irigasi Sederhana	Jumlah <i>Totals</i>
		<i>Technical</i>	<i>Semi Technical</i>	<i>Irrigation</i>	<i>Non Technical</i>	<i>Traditional</i>	
		(Ha)	(Ha)	(Ha)	(Ha)	(Ha)	(Ha)
010	Manggeng	-	945	-	90	150	1185
011	Lembah Sabil	265.03	256	-	10	60.67	591,7
020	Tangan-Tangan	907.37	69.72	-	-	681.61	1658,7
021	Setia	571	-	-	1	579.2	1151,2
030	Blangpidie	657.27	53.24	-	-	5.89	716,4
031	Jeumpa	250	330	-	39	360	979
040	Susoh	952.45	37.15	-	37.3	28.3	1055.2
050	Kuala Batee	-	909	-	275	680	1864
060	Babahrot	964	44	-	9	71	1088
2018		1785	2484	-	424	2616,67	10289,2
Tahun 2017		4 200	4 053	-	670	-	11 178
2016		4 200	4 053	-	670	2 301	11 178
2015		4 418	4 278	1 201	151	1 130	11 178

Sumber Data : Dinas Pertanian dan Pangan Kabupaten Aceh Barat Daya
 Source: Departement Agriculture and Food Aceh Barat Daya Regency

Tabel 5.1.5 Luas Tanam, Panen dan Produksi Kacang Hijau dalam Kabupaten Aceh Barat Daya Keadaan Bulan Desember 2018
Table **Planted Area, Harvested Area and Production of Mung Beans in Aceh Barat Daya at Desember 2018**

No	Kecamatan / Subdistrict	Luas	Luas	Produksi /
		Tanam / Planted Area (Ha)	Panen / Harvested Area (Ha)	Production (Ton)
010	Manggeng	-	-	-
011	Lembah Sabil	-	-	-
020	Tangan-Tangan	-	-	-
021	Setia	-	-	-
030	Blangpidie	-	-	-
031	Jeumpa	-	-	-
040	Susoh	-	-	-
050	Kuala Batee	-	-	-
060	Babahrot	-	-	-
	2018	-	-	-
	2017	-	-	-
	2016	-	-	-
	2015	9	9	13.84

Sumber Data : Dinas Pertanian dan Pangan Kabupaten Aceh Barat Daya

Source: Departement Agriculture and Food Aceh Barat Daya Regency

Tabel 5.1.6 Luas Tanam, Panen dan Produksi Kacang Tanah dalam Kabupaten Aceh Barat Daya Keadaan Bulan Desember 2018
Table Planted Area, Harvested Area and Production of Peanuts in Aceh Barat Daya at Desember 2018

No	Kecamatan <i>Subdistrict</i>	Luas Tanam <i>Planted Area</i> (Ha)	Luas Panen <i>Harvested Area</i> (Ha)	Produksi / <i>Production</i> (Ton)	
10	Manggeng	8	8	24	
11	Lembah Sabil	2	2	440	
20	Tangan-Tangan	12	12	42	
21	Setia	-	-	-	
30	Blangpidie	-	-	-	
31	Jeumpa	-	-	-	
40	Susoh	20	20	100	
50	Kuala Batee	-	-	-	
60	Babahrot	12	12	38.4	
		2018	54	54	644,4
	Tahun	2017	99	108	238.79
		2016	48	43	94.65
		2015	43	44	96.83

Sumber Data : Dinas Pertanian dan Pangan Kabupaten Aceh Barat Daya
 Source: *Departement Agriculture and Food Aceh Barat Daya Regency*

Tabel 5.1.7 Luas Tanam, Panen dan Produksi Ketela Pohon dalam Kabupaten Aceh Barat Daya Keadaan Bulan Desember 2018
Table *Planted Area, Harvested Area and Production of Cassava in Aceh Barat Daya at Desember 2018*

No	Kecamatan / Subdistrict	Luas	Luas	Produksi / Production (Ton)	
		Tanam / Planted Area (Ha)	Panen / Harvested Area (Ha)		
10	Manggeng	12	12	122.140	
11	Lembah Sabil	6	6	61.20	
20	Tangan-Tangan	-	-	-	
21	Setia	-	-	-	
30	Blangpidie	5	5	50.50	
31	Jeumpa	15	15	153	
40	Susoh	-	-	-	
50	Kuala Batee	-	-	-	
60	Babahrot	-	-	-	
		2018	38	38	386,84
		2017	48	51	534.12
		2016	43	38	398.41
		2015	43	49	515.70

Sumber Data : Dinas Pertanian dan Pangan Kabupaten Aceh Barat Daya

Source: *Departement Agriculture and Food Aceh Barat Daya Regency*

Tabel 5.1.8 Luas Tanam, Panen dan Produksi Ubi Jalar dalam Kabupaten Aceh Barat Daya Keadaan Bulan Desember 2018
Table Planted Area, Harvested Area and Production of Sweet Potatoes in Aceh Barat Daya at Desember 2018

No	Kecamatan	Luas	Luas	Produksi /	
		Tanam /	Panen /		
	Subdistrict	Planted Area	Harvested Area	Production	
		(Ha)	(Ha)	(Ton)	
10	Manggeng	6	6	48	
11	Lembah Sabil	5	5	40,00	
20	Tangan-Tangan	-	-	-	
21	Setia	-	-	-	
30	Blangpidie	-	-	-	
31	Jeumpa	-	-	-	
40	Susoh	3	3	24	
50	Kuala Batee	12	10	81	
60	Babahrot	8	8	64	
Tahun		2018	34	32	257
		2017	21	22	178,50
		2016	21	15	121,72
		2015	25	31	251,24

Sumber Data : Dinas Pertanian dan Pangan Kabupaten Aceh Barat Daya
 Source: Departement Agriculture and Food Aceh Barat Daya Regency

Tabel 5.1.9 Luas Tanam, Panen dan Produksi Sayuran dalam Kabupaten Aceh Barat Daya Keadaan Tahun 2018
Table *Planted Area, Harvested Area and Production of Vegetables in Aceh Barat Daya, 2018*

No	Kecamatan <i>Subdistrict</i>	Luas	Luas	Produksi / <i>Production</i>
		Tanam /	Panen /	
		<i>Planted Area</i>	<i>Harvested Area</i>	
		(Ha)	(Ha)	(Ton)
1	Bawang Merah	3	3	15
2	Kacang Panjang	60	60	2500
3	Cabe Besar	47	76	-
4	Cabe Rawit	34	33	1.525
5	Terong	30	30	1100
6	Ketimun	12	11	3.65
7	Kangkung	30	31	1.072
8	Bayam	37	37	1180

Sumber Data : Dinas Pertanian dan Pangan Kabupaten Aceh Barat Daya

Source: *Departement Agriculture and Food Aceh Barat Daya Regency*

Tabel 5.1.10 Luas Tanam, Panen dan Produksi Buah-buahan dalam Kabupaten Aceh Barat Daya Keadaan Tahun 2018
Table Planted Area, Harvested Area and Production of Fruits in Aceh Barat Daya, 2018

No	Kecamatan <i>Subdistrict</i>	Luas	Luas	Produksi / <i>Production</i>
		Tanam /	Panen /	
		<i>Planted Area</i>	<i>Harvested Area</i>	
		(Ha)	(Ha)	(Ton)
1	Semangka	17	17	2.045
2	Alpukat	-	-	-
3	Belimbing	-	-	-
4	Duku/Langsar	-	-	-
5	Durian	-	-	-
6	Jambu Biji	-	-	-
7	Jambu Air	-	-	-
8	Jeruk	-	-	-
9	Mangga	-	-	-

Sumber Data : Dinas Pertanian dan Pangan Kabupaten Aceh Barat Daya
 Source: Departement Agriculture and Food Aceh Barat Daya Regency

LANJUTAN TABEL 5.1.10					
<i>Continued Table 5.1.10</i>					
No	Kecamatan /		Luas Tanam /	Luas Panen /	Produksi /
No	Subdistrict		<i>Planted Area</i>	<i>Harvested Area</i>	<i>Production</i>
			(Ha)	(Ha)	(Ton)
10	Manggis	-	-	-	-
11	Nangka	-	-	-	-
12	Nenas	-	-	-	-
13	Pepaya	-	-	-	-
14	Pisang	-	-	-	-
15	Rambutan	-	-	-	-
16	Salak	-	-	-	-
17	Sawo	-	-	-	-
18	Sukun	-	-	-	-

Sumber Data : Dinas Pertanian dan Pangan Kabupaten Aceh Barat Daya

Source: Departement Agriculture and Food Aceh Barat Daya Regency

AGRICULTURE

Tabel 5.1.11 Realisasi Intensifikasi Penggunaan Pestisida Menurut Jenis Untuk Padi Sawah dalam Kabupaten Aceh Barat Daya, 2018
Table Realization of Intensification Using Pesticide by Wetland Paddy in Aceh Barat Daya 2018

3	Tangan-Tangan	7	-	-	-	7	-	
4	Setia	27	3	-	-	27	3	
5	Blangpidie	13	13	-	-	13	13	
6	Jeumpa	69	45	-	-	69	45	
7	Susoh	13	2	-	-	13	2	
8	Kuala Batee	55	13	-	-	55	13	
9	Babahrot	23	20	-	-	23	20	
Tahun		2018	223	101	-	-	223	101
		2017	628	108	-	-	628	108
		2016	1 476	298	-	-	1 476	298
		2015	1 055	1 054	-	-	1 055	1 054

Sumber Data : Dinas Pertanian dan Pangan Kabupaten Aceh Barat Daya
 Source: Departement Agriculture and Food Aceh Barat Daya Regency

LANJUTAN TABEL 5.1.11
Continued Table 5.1.11

NO	KECAMATAN / Subdistrict	RODENTISIDA / <i>Rodenticide</i>		
		INSUS / <i>Special</i> Kg	INMUM / <i>General</i> Kg	JUMLAH / <i>Totals</i> Kg
010	Manggeng	2	-	2
011	Lembah Sabil	4	-	4
020	Tangan-Tangan	4	-	4
021	Setia	2	-	2
030	Blangpidie	3	-	3
031	Jeumpa	2	-	2
040	Susoh	5	-	5
050	Kuala Batee	5	-	5
060	Babahrot	8	-	8
	2018	35	-	35
TAHUN	2017	40	-	40
	2016	48	-	48
	2015	-	-	-

Sumber Data : Dinas Pertanian dan Pangan Kabupaten Aceh Barat Daya

Source: *Departement Agriculture and Food Aceh Barat Daya Regency*

AGRICULTURE

Tabel 5.1.12 Jumlah Desa, Kelompok Tani dan Kelas Kelompok Tani dalam Kabupaten Aceh Barat Daya, 2018
Table Number of Village and Farming Group in Aceh Barat Daya 2018

No	Kecamatan / Subdistrict	Jumlah Desa Number Of Village	Jumlah Klp Tani Number Of Farming Group
010	Manggeng	18	55
011	Lembah Sabil	14	55
020	Tangan-Tangan	15	140
021	Setia	8	60
030	Blangpidie	20	61
031	Jeumpa	12	83
040	Susoh	18	87
050	Kuala Batee	21	59
060	Babahrot	14	80
	2018	140	690
	2017	135	607
Tahun	2016	136	607
	2015	115	760

Sumber/Source: Dinas Pertanian dan Tanaman Pangan Kabupaten Aceh Barat Daya

Lanjutan Tabel 5.1.12

Continued Table 5.1.12

No	Kecamatan / Subdistrict	Kelas Kelompok Tani / Type Of Farming Group				Jumlah / Totals
		Pemula / Beginner	Lanjutan / Junior	Madya / Medium	Utama / Senior	
010	Manggeng	40	4	11	-	55
011	Lembah Sabil	40	10	4	1	55
020	Tangan-Tangan	104	33	2	1	140
021	Setia	48	11	1	-	60
030	Blangpidie	16	29	12	4	61
031	Jeumpa	71	12	-	-	83
040	Susoh	45	14	5	3	67
050	Kuala Batee	46	40	1	2	89
060	Babahrot	52	28	-	-	80
	2018	462	181	36	11	690
	2017	421	148	30	8	607
	2016	421	148	30	8	761
	2015	574	148	30	9	761

Sumber/Source: Dinas Pertanian dan Tanaman Pangan Kabupaten Aceh Barat Daya

Tabel 5.1.13 Jumlah Penyuluh dan Nonpertanian dalam Kabupaten Aceh Barat Daya, 2018
Table Number of Number of Extention Agent by Education in Aceh Barat Daya 2018

NO	KECAMATAN / <i>Subdistrict</i>	TENAGA PENYULUH / <i>Extention Agent</i>				
		SARJANA / (S1)	SARJANA MUDA / (D3)	NON SARJANA / <i>Non</i>	PASCA SARJANA / <i>Master</i>	
1	Manggeng	12	-	-	-	
2	Lembah Sabil	8	-	-	-	
3	Tangan-Tangan	4	-	6	-	
4	Setia	6	-	2	-	
5	Blangpidie	6	-	4	-	
6	Jeumpa	6	-	6	-	
7	Susoh	6	1	5	-	
8	Kuala Batee	3	-	10	-	
9	Babahrot	2	-	10	-	
10	BP4K	3	-	-	-	
		2018	56	1	43	-
		2017	57	1	40	-
		2016	57	1	41	-
		2015	57	1	41	-

Sumber/Source : Dinas Pertanian dan Tanaman Pangan Kabupaten Aceh Barat Daya

LANJUTAN TABEL 5.1.13
Continued Table 5.1.13

NO	KECAMATAN <i>Subdistrict</i>	NON PENYULUH / <i>Non-Extention Agents</i>				
		SARJANA / <i>(S1)</i>	SARJANA MUDA / <i>(D3)</i>	NON SARJANA / <i>Non-Graduate</i>	PASCA SARJANA / <i>Master</i>	
1	Manggeng	-	-	2	-	
2	Lembah Sabil	1	-	3	-	
3	Tangan-Tangan	-	-	4	-	
4	Setia	-	-	2	-	
5	Blangpidie	-	-	2	-	
6	Jeumpa	-	-	1	-	
7	Susoh	-	-	2	-	
8	Kuala Batee	3	-	2	-	
9	Babahrot	1	-	4	-	
10	Distanpan	82	-	55	3	
	TAHUN	2018	87	0	77	3
		2017
		2016
		2015	26	-	7	-

Sumber/Source : Dinas Pertanian dan Tanaman Pangan Kabupaten Aceh Barat Daya

5.2 HORTIKULTURA/ HORTICULTURE

Tabel 5.2.1 Luas Panen Tanaman Sayuran Menurut Kecamatan dan Jenis Tanaman (Ha) di Kabupaten Aceh Barat Daya, 2017 dan 2018
Harvested Area of Vegetables by Sub District and Kind of Plant (ha) in Aceh Barat Daya Regency, 2017 and 2018

No	Kecamatan Subdistrict	Bawang Merah Shallot		Cabai Chili	
		2017	2018	2017	2018
10	Manggeng	–	–	21	16
11	Lembah Sabil	5	–	30	28
20	Tangan-Tangan	–	1	3	6
21	Setia	–	–	5	8
30	Blangpidie	–	–	10	4
31	Jeumpa	–	1	5	5
40	Susoh	–	–	7	5
50	Kuala Batee	–	–	7	8
60	Babahrot	–	–	6	20
Aceh Barat Daya		5	2	94	100

Sumber/Source: BPS, Statistik Pertanian Hortikultura SPH-SBS/ BPS-Statistics Indonesia, Agricultural Statistic for Horticulture SPH-SBS

Lanjutan Tabel 5.2.1

No	Kecamatan Subdistrict	Petsai		Tomat	
		2017	2018	2017	2018
10	Manggeng	-	-	-	-
11	Lembah Sabil	-	-	-	-
20	Tangan-Tangan	-	-	-	-
21	Setia	-	-	-	-
30	Blangpidie	4	1	-	-
31	Jeumpa	-	-	-	-
40	Susoh	-	1	-	-
50	Kuala Batee	-	-	-	-
60	Babahrot	-	-	-	4
Aceh Barat Daya		4	2	-	4

Sumber/Source: BPS, Statistik Pertanian Hortikultura SPH-SBS/ BPS-Statistics Indonesia, Agricultural Statistic for Horticulure SPH-SBS

Tabel 5.2.2 **Produksi Tanaman Sayuran Menurut Kecamatan dan Jenis Tanaman (kuintal) di Kabupaten Aceh Barat Daya, 2017 dan 2018**
Production of Vegetables by Sub District and Kind of Plant (quintal) in Aceh Barat Daya Regency, 2017 and 2018

No	Kecamatan Subdistrict	Bawang Merah Shallot		Cabai Chili	
		2017	2018	2017	2018
10	Manggeng	–	–	1 402	1 114
11	Lembah Sabil	202	–	1 517	1 702
20	Tangan-Tangan	–	10	42	102
21	Setia	–	–	344	326
30	Blangpidie	–	–	392	215
31	Jeumpa	–	10	162	90
40	Susoh	–	–	258	202
50	Kuala Batee	–	–	297	204
60	Babahrot	–	–	112	1 340
	Aceh Barat Daya	202	20	4 526	5 295

Sumber/Source: BPS, Statistik Pertanian Hortikultura SPH-SBS/ BPS-Statistics Indonesia, Agricultural Statistic for Horticulture SPH-SBS

Lanjutan Tabel 5.2.2

No	Kecamatan Subdistrict	Petsai		Tomat	
		2017	2018	2017	2018
10	Manggeng	–	–	–	–
11	Lembah Sabil	–	–	–	–
20	Tangan-Tangan	–	–	–	–
21	Setia	–	–	–	–
30	Blangpidie	27	3	–	–
31	Jeumpa	–	–	–	–
40	Susoh	–	15	–	–
50	Kuala Batee	–	–	–	–
60	Babahrot	–	–	–	140
Aceh Barat Daya		27	18	–	140

Sumber/Source: BPS, Statistik Pertanian Hortikultura SPH-SBS/ BPS-Statistics Indonesia, Agricultural Statistic for Horticulure SPH-SBS

AGRICULTURE

Tabel 5.2.3 Luas Panen Tanaman Sayuran dan Buah-buahan Semusim Menurut Jenis Tanaman (Ha) di Kabupaten Aceh Barat Daya, 2017-2018
Harvested Area of Seasonal Vegetables and Fruits by Kind of Plant (ha) in Aceh Barat Daya Regency, 2017-2018

Jenis Tanaman <i>Kind of Plants</i>	2017	2018
(1)	(2)	(3)
Sayuran/ <i>Vegetables</i>		
Bawang Daun/ <i>Wlech Onion</i>	-	-
Bawang Merah/ <i>Shallot</i>	5	2
Bawang Putih/ <i>Garlic</i>	-	-
Bayam/ <i>Spinach</i>	39	41
Buncis/ <i>Green Bean</i>	-	-
Cabai Besar/ <i>Chili (Capsicum Annum)</i>	58	59
Cabai Rawit/ <i>Chili (Capsicum Frutescens)</i>	36	41
Cabai/ <i>Chili</i>	94	100
Jamur/ <i>Mushroom</i>	-	-
Kacang Merah/ <i>Red Bean</i>	3	1
Kacang Panjang/ <i>Yarldlong Bean</i>	55	52

Sumber/Source: BPS, Statistik Pertanian Hortikultura SPH-SBS/ *BPS-Statistics Indonesia, Agricultural Statistic for Horticulure SPH-SBS*

Lanjutan Tabel 5.2.3

Jenis Tanaman <i>Kind of Plants</i>	2017	2018
(1)	(2)	(3)
Kangkung/ <i>Kangkong</i>	31	41
Kembang Kol/ <i>Cauliflower</i>	-	-
Kentang/ <i>Potato</i>	-	-
Ketimun/ <i>Cucumber</i>	10	10
Kubis/ <i>Cabbage</i>	-	-
Labu Siam/ <i>Chayote</i>	1	1
Lobak/ <i>Radish</i>	-	-
Petsai/ <i>Chinese Cabbage</i>	-	-
Terung/ <i>Eggplant</i>	4	2
Tomat/ <i>Tomato</i>	31	38
Wortel/ <i>Carrot</i>	-	4
Buah-buahan/ <i>Fruits</i>	-	-
Blewah/ <i>Cantaloupe</i>	-	-
Melon/ <i>Melon</i>	-	-
Semangka/ <i>Watermelon</i>	-	-

Sumber/Source: BPS, Statistik Pertanian Hortikultura SPH-SBS/ BPS-Statistics Indonesia, Agricultural Statistic for Horticulure SPH-SBS

AGRICULTURE

Tabel 5.2.4 **Produksi Tanaman Sayuran dan Buah-buahan Semusim Menurut Jenis Tanaman (kuintal) di Kabupaten Aceh Barat Daya, 2017-2018**
Production of Seasonal Vegetable and Fruitss by Kind of Plant (quintal) in Aceh Barat Daya Regency, 2017-2018

Jenis Tanaman <i>Kind of Plants</i>	2017	2018
(1)	(4)	(5)
Sayuran/ <i>Vegetables</i>		
Bawang Daun/ <i>Wlech Onion</i>	-	-
Bawang Merah/ <i>Shallot</i>	202	20
Bawang Putih/ <i>Garlic</i>	-	-
Bayam/ <i>Spinach</i>	870	942
Buncis/ <i>Green Bean</i>	-	-
Cabai Besar/ <i>Chili (Capsicum Annum)</i>	2 941	3 044
Cabai Rawit/ <i>Chili (Capsicum Frutescens)</i>	1 585	2 251
Cabai/ <i>Chili</i>	4 526	5 295
Jamur/ <i>Mushroom</i>	-	-
Kacang Merah/ <i>Red Bean</i>	50	3
Kacang Panjang/ <i>Yarldlong Bean</i>	2 014	2 109

Sumber/Source: BPS, Statistik Pertanian Hortikultura SPH-SBS/ *BPS-Statistics Indonesia, Agricultural Statistic for Hurlticulture SPH-SBS*

Lanjutan Tabel 5.2.4

Jenis Tanaman <i>Kind of Plants</i>	2017	2018
(1)	(4)	(5)
Kangkung/ <i>Kangkong</i>	1 072	1 215
Kembang Kol/ <i>Cauliflower</i>	-	-
Kentang/ <i>Potato</i>	-	-
Ketimun/ <i>Cucumber</i>	355	333
Kubis/ <i>Cabbage</i>	-	-
Labu Siam/ <i>Chayote</i>	20	3
Lobak/ <i>Radish</i>	-	-
Petsai/ <i>Chinese Cabbage</i>	-	-
Terung/ <i>Eggplant</i>	27	18
Tomat/ <i>Tomato</i>	1 111	1 850
Wortel/ <i>Carrot</i>	-	140
Buah-buahan/ <i>Fruits</i>	-	-
Blewah/ <i>Cantaloupe</i>
Melon/ <i>Melon</i>	-	-
Semangka/ <i>Watermelon</i>	-	-

Sumber/Source: BPS, Statistik Pertanian Hortikultura SPH-SBS/ BPS-Statistics Indonesia, Agricultural Statistic for Horticulure SPH-SBS

AGRICULTURE

Tabel 5.2.5 Luas Panen Tanaman Biofarmaka Menurut Kecamatan dan Jenis Tanaman (m²) di Kabupaten Aceh Barat Daya, 2017-2018
Harvested Area of Medicinal Plants by Kind of Plant (m²) in Aceh Barat Daya Regency, 2017-2018

Kecamatan Subdistrict	Jahe/ Ginger		Laos/Lengkuas/Galanga	
	2017	2018	2017	2018
(1)	(2)	(3)	(4)	(5)
Manggeng	2 850	–	11 000	10 000
Lembah Sabil	900	520	700	440
Tangan-Tangan	13	14	11	10
Setia	–	–	–	–
Blang Pidie	7	2	3	–
Jeumpa	4 000	2 500	–	–
Susoh	–	–	–	–
Kuala Batee	10 000	–	10 000	–
Babah Rot	11 000	7 526	–	–
Aceh Barat Daya	28 770	10 562	21 714	10 450

Sumber/Source: BPS, Statistik Pertanian Hortikultura SPH-SBS/ BPS-Statistics Indonesia, Agricultural Statistic for Horticulture SPH-SBS

Lanjutan Tabel 5.2.5

Kecamatan Subdistrict	Kencur/ <i>East Indian Galangal</i>		Kunyit/ <i>Tumeric</i>	
	2017	2018	2017	2018
(1)	(6)	(7)	(8)	(9)
Manggeng	–	–	12 500	9 000
Lembah Sabil	–	–	600	210
Tangan-Tangan	–	–	17	12
Setia	–	–	–	–
Blang Pidie	–	–	5	3
Jeumpa	–	–	8 000	10 000
Susoh	–	–	–	–
Kuala Batee	–	–	20 000	10 000
Babah Rot	2 500	–	4 000	16 000
Aceh Barat Daya	2 500	–	45 122	45 225

Sumber/Source: BPS, Statistik Pertanian Hortikultura SPH-SBS/ BPS-Statistics Indonesia, Agricultural Statistic for Horticulure SPH-SBS

AGRICULTURE

Tabel 5.2.6 **Produksi Tanaman Biofarmaka Menurut Kecamatan dan Jenis Tanaman (kg) di Kabupaten Aceh Barat Daya, 2017-2018**

Production of Medicinal Plants by Subdistrict and Kind of Plant (kg) in Aceh Barat Daya Regency, 2017-2018

Kecamatan Subdistrict	Jahe/ Ginger		Laos/Lengkuas/Galanga	
	2017	2018	2017	2018
(1)	(2)	(3)	(4)	(5)
Manggeng	750	–	4 200	4 000
Lembah Sabil	1 600	870	1 400	810
Tangan-Tangan	36	41	24	13
Setia	–	–	–	–
Blang Pidie	5	2	2	–
Jeumpa	1 500	1 200	–	–
Susoh	–	–	–	–
Kuala Batee	10 500	–	10 000	–
Babah Rot	8 500	7 300	–	–
Aceh Barat Daya	22 891	9 413	15 626	4 823

Sumber/Source: BPS, Statistik Pertanian Hortikultura SPH-SBS/ BPS-Statistics Indonesia, Agricultural Statistic for Horticulture SPH-SBS

Lanjutan Tabel 5.2.6

Kecamatan Subdistrict	Kencur/ <i>East Indian Galangal</i>		Kunyit/ <i>Tumeric</i>	
	2017	2018	2017	2018
(1)	(6)	(7)	(8)	(9)
Manggeng	–	–	10 000	9 180
Lembah Sabil	–	–	1 000	445
Tangan-Tangan	–	–	48	25
Setia	–	–	–	–
Blang Pidie	–	–	6	3
Jeumpa	–	–	4 750	6 400
Susoh	–	–	–	–
Kuala Batee	–	–	15 500	10 000
Babah Rot	2 500	–	2 500	16 850
Aceh Barat Daya	2 500	–	33 804	42 903

Sumber/Source: BPS, Statistik Pertanian Hortikultura SPH-SBS/ BPS-Statistics Indonesia, Agricultural Statistic for Horticulture SPH-SBS

Tabel 5.2.7 Luas Panen Tanaman Biofarmaka Menurut Jenis Tanaman (m²) di Kabupaten Aceh Barat Daya, 2017-2018
Table Harvested Area of Medicinal Plants by Kind of Plant (m²) in Aceh Barat Daya Regency, 2017-2018

Jenis Tanaman <i>Kind of Plants</i>	2017	2018
(1)	(4)	(5)
Dringo/ <i>Sweet Root/Calamus</i>	-	-
Jahe/ <i>Ginger</i>	28 770	10 562
Kapulaga/ <i>Java Cardamon</i>	-	-
Kencur/ <i>East Indian Galangal</i>	-	-
Kunyit/ <i>Turmeric</i>	2 500	-
Laos/Lengkuas/ <i>Galanga</i>	45 122	45 225
Lempuyang/ <i>Zingiber Aromaticum</i>	21 714	10 450
Lidah Buaya/ <i>Oliviera</i>	3 000	-
Mengkudu/ <i>Indian Mulberry</i>	-	-
Temuireng/ <i>Black Turmeric</i>	-	-
Temukunci/ <i>Chinese Keys</i>	-	-
Temulawak/ <i>Java Turmeric</i>	-	-
Sambiloto/ <i>King of Bitter</i>		

Sumber/Source: BPS, Statistik Pertanian Hortikultura SPH-SBS/ *BPS-Statistics Indonesia, Agricultural Statistic for Horticulture SPH-SBS*

Tabel 5.2.8 Produksi Tanaman Biofarmaka Menurut Jenis Tanaman (kg) di Kabupaten Aceh Barat Daya, 2017-2018
Table Production of Medicinal Plants by Kind of Plant (kg) in Aceh Barat Daya Regency, 2017-2018

Jenis Tanaman <i>Kind of Plants</i>	2017	2018
(1)	(4)	(5)
Dringo/ <i>Sweet Root/Calamus</i>	-	-
Jahe/ <i>Ginger</i>	22 891	9 413
Kapulaga/ <i>Java Cardamon</i>	-	-
Kencur/ <i>East Indian Galangal</i>	-	-
Kunyit/ <i>Turmeric</i>	2 500	-
Laos/Lengkuas/ <i>Galanga</i>	33 804	42 903
Lempuyang/ <i>Zingiber Aromaticum</i>	15 626	4 823
Lidah Buaya/ <i>Oliviera</i>	8 500	-
Mengkudu/ <i>Indian Mulberry</i>	-	-
Temuireng/ <i>Black Turmeric</i>	-	-
Temukunci/ <i>Chinese Keys</i>	-	-
Temulawak/ <i>Java Turmeric</i>	-	-
Sambiloto/ <i>King of Bitter</i>	-	-

Sumber/Source: BPS, Statistik Pertanian Hortikultura SPH-SBS/ BPS-Statistics Indonesia, Agricultural Statistic for Horticulure SPH-SBS

Tabel 5.2.9 **Produksi Buah-Buahan Menurut Kecamatan dan Jenis Tanaman (kg) di Kabupaten Aceh Barat Daya, 2017-2018**
Table **Production of Fruits by Subdistrict and Kind of Plant (kg) in Aceh Barat Daya Regency, 2017-2018**

Kecamatan Subdistrict	Mangga/ <i>Mango</i>		Durian/ <i>Durian</i>		Jeruk/ <i>Orange</i>	
	2017	2018	2017	2018	2017	2018
(1)	(2)	(3)	(4)	(5)	(6)	(7)
Manggeng	700	2 091	25	770	–	–
Lembah Sabil	590	1 525	500	–	–	–
Tangan-Tangan	42	213	100	127	2	–
Setia	1 390	1 820	950	150	–	–
Blang Pidie	600	–	–	–	–	–
Jeumpa	33	150	47	–	–	–
Susoh	112	138	–	–	10	20
Kuala Batee	320	240	180	–	–	–
Babah Rot	1 650	–	230	–	–	–
Aceh Barat Daya	5 437	6 177	2 032	1 047	12	20

Sumber/Source: BPS, Statistik Pertanian Hortikultura SPH-SBS/ BPS-Statistics Indonesia, Agricultural Statistic for Horticulture SPH-SBS

Lanjutan Tabel 5.2.13

Kecamatan Subdistrict	Pisang/ <i>Banana</i>		Pepaya/ <i>Papaya</i>		Salak / <i>Salaca</i>	
	2017	2018	2017	2018	2017	2018
(1)	(2)	(3)	(4)	(5)	(6)	(7)
Manggeng	55	160	18	52	–	–
Lembah Sabil	430	280	50	18	–	–
Tangan-Tangan	53	90	65	35	–	–
Setia	620	215	150	109	–	–
Blang Pidie	50	–	80	–	5	–
Jeumpa	13	86	33	19	–	–
Susoh	86	82	14	13	–	–
Kuala Batee	140	70	185	70	36	10
Babah Rot	–	–	135	–	–	–
Aceh Barat Daya	1 447	983	730	316	41	10

Sumber/Source: BPS, Statistik Pertanian Hortikultura SPH-SBS/ BPS-Statistics Indonesia, Agricultural Statistic for Horticulture SPH-SBS

Tabel 5.2.10 Produksi Buah-buahan dan Sayuran Tahunan Menurut Jenis Tanaman (Ton) di Kabupaten Aceh Barat Daya, 2018
Production of Annual Fruits and Vegetables by Kind of Plant (ton) in Aceh Barat Daya Regency, 2018

Jenis Tanaman <i>Kind of Plant</i>	Produksi Buah–Buahan dan Sayuran Tahunan <i>Production of Annual Fruits and Vegetables</i>	
	2017	2018
(1)	(2)	(3)
Buah–Buahan/ Fruits		
Alpukat/ Avocado	13	0
Belimbing/ Star Fruit	-	0
Duku/Langsar/Kokosan/ Duku	-	0
Durian/ Durian	821	50
Jambu Biji/ Guava	610	45
Jambu Air/ Rose Apple	2 032	1 047
Jeruk Siam/Kepron/ Tangerine/Orange	21	18
Jeruk Besar/ Pomelo	153	34
Jeruk/ Orange (Tangerine + Pomelo)	1 139	91
Mangga/ Mango	12	20
Manggis/ Mangosteen	1 151	111
Nangka/Cempedak/ Jack Fruit	5 437	6 177
Nenas/ Pineapple	61	40
Pepaya/ Papaya	-	0
Pisang/ Banana	498	234
Rambutan/ Rambutan	14	42
Salak/ Salacca	730	316
Sawo/Sapodilla/ Star Apple	1 447	983
Markisa/ Marquisa	1 195	505
Sirsak/ Soursop	41	10
Sukun/ Bread Fruit	1 274	416
Sayuran/ Vegetables	25	0
Melino/ Melino	84	37
Petai/ Twisted		

Sumber/Source: BPS, Statistik Pertanian Hortikultura SPH-SBS/ BPS-Statistics Indonesia, Agricultural Statistic for Horticulture SPH-SBS

5.3 PERKEBUNAN DAN KEHUTANAN/*PLANTATION AND FORESTRY*

Tabel 5.3.1 Luas Areal Tanaman Perkebunan Menurut Kecamatan dan Jenis Tanaman (ha) di Kabupaten Aceh Barat Daya, 2017-2018
Planted Area of Estate Crops by Sub District and Type of Crops (ha) in Aceh Barat Daya Regency, 2017-2018

Kecamatan Subdistrict	Kelapa Sawit <i>Oil Palm</i>		Kelapa <i>Coconut</i>		Karet <i>Rubber</i>		Kopi <i>Coffee</i>	
	2017	2018	2017	2018	2017	2018	2017	2018
(1)	(2)	(3)	(4)	(5)	(6)	(7)	(8)	(9)
Manggeng	195	195	222	222	106	106	85	85
Lembah Sabil	61	61	312	312	81	81	79	79
Tangan-Tangan	158	158	241	241	92	92	107	107
Setia	106	106	96	96	44	44	35	35
Blang Pidie	108	108	163	163	93	93	116	116
Jeumpa	300	300	108	108	51	51	35	35
Susoh	200	200	265	265	0	0	6	6
Kuala Batee	8 626	8 626	292	292	65	65	103	103
Babah Rot	9 168	9 168	273	273	89	89	126	126
Aceh Barat Daya	18 922	18 922	1 972	1 972	621	621	692	692

Sumber Data : Dinas Pertanian dan Pangan Kabupaten Aceh Barat Daya
 Source: *Departement Agriculture and Food Aceh Barat Daya Regency*

AGRICULTURE

Lanjutan Tabel 5.3.1

Kecamatan <i>Subdistrict</i>	Kakao <i>Cocoa</i>		Tebu <i>Sufar Cane</i>		Teh <i>Tea</i>		Tembakau <i>Tobacco</i>	
	2017	2018	2017	2018	2017	2018	2017	2018
(1)	(2)	(3)	(4)	(5)	(6)	(7)	(8)	(9)
Manggeng	159	159	0	0	0	0	0	0
Lembah Sabil	18	18	0	0	0	0	0	0
Tangan-Tangan	165	165	0	0	0	0	0	0
Setia	138	138	0	0	0	0	0	0
Blang Pidie	170	170	0	0	0	0	0	0
Jeumpa	78	78	0	0	0	0	0	0
Susoh	83	83	0	0	0	0	0	0
Kuala Batee	382	382	0	0	0	0	0	0
Babah Rot	697	697	0	0	0	0	0	0
Aceh Barat Daya	1 890	1 890	0	0	0	0	0	0

Sumber Data : Dinas Pertanian dan Pangan Kabupaten Aceh Barat Daya

Source: Department Agriculture and Food Aceh Barat Daya Regency

Tabel 5.3.2 Produksi Perkebunan Menurut Kecamatan dan Jenis Tanaman (ton) di Kabupaten Aceh Barat Daya, 2017-2018
Table Production of Estate by Sub District and Type of Crops (ton) in Aceh Barat Daya Regency, 2017-2018

Kecamatan Subdistrict	Kelapa Sawit Oil Palm		Kelapa Coconut		Karet Rubber		Kopi Coffee	
	2017	2018	2017	2018	2017	2018	2017	2018
(1)	(2)	(3)	(4)	(5)	(6)	(7)	(8)	(9)
Manggeng	144,30	144,30	105	105	41,45	41,45	7,08	7,08
Lembah Sabil	58,80	58,80	69	69	30,75	30,75	19,63	19,63
Tangan-Tangan	168,12	168,12	185	185	6	6	7,09	7,09
Setia	104,08	104,08	21	21	1,50	1,50	5,13	5,13
Blang Pidie	144,30	144,30	100	100	22,78	22,78	7,19	7,91
Jeumpa	273,21	273,21	55	55	17,28	17,28	4,38	4,38
Susoh	183	183	149	149	0	0	2	2
Kuala Batee	12 701,37	12 701,37	180	180	10,57	10,57	35,33	35,33
Babah Rot	14 407,47	14 407,47	125	125	21,68	21,68	38,32	38,32
Aceh Barat Daya	28 184,65	28 184,65	989	989	152,01	152,01	126,15	126,87

Sumber Data : Dinas Pertanian dan Pangan Kabupaten Aceh Barat Daya
 Source: Departement Agriculture and Food Aceh Barat Daya Regency

AGRICULTURE

Lanjutan Tabel 5.3.2

Kecamatan Subdistrict	Kakao Cocoa		Tebu Sufar Cane		Teh Tea		Tembakau Tobacco	
	2017	2018	2017	2018	2017	2018	2017	2018
(1)	(2)	(3)	(4)	(5)	(6)	(7)	(8)	(9)
Manggeng	98,25	98,25	-	-	-	-	-	-
Lembah Sabil	7,30	7,30	-	-	-	-	-	-
Tangan-Tangan	97,45	97,45	-	-	-	-	-	-
Setia	87	87	-	-	-	-	-	-
Blang Pidie	97	97	-	-	-	-	-	-
Jeumpa	78	78	-	-	-	-	-	-
Susoh	55	55	-	-	-	-	-	-
Kuala Batee	250	250	-	-	-	-	-	-
Babah Rot	350	350	-	-	-	-	-	-
Aceh Barat Daya	1 120	1 120	-	-	-	-	-	-

Sumber Data : Dinas Pertanian dan Pangan Kabupaten Aceh Barat Daya
 Source : Departement Agriculture and Food Aceh Barat Daya Regency

Tabel 5.3.3 Jumlah Luas Kawasan Hutan menurut Fungsi di Kabupaten Aceh Barat Daya, 2018
Table Specification of Forest Area by Function in Aceh Barat Daya Regency 2018

No	Jenis Hutan/ Forest Land	Luas/
		Area
		(Ha)
I.	NON BUDIDAYA/KAWASAN HUTAN	
1	Hutan Taman Nasional G. Leuser (TNGL)	63.074,00
2	Hutan Lindung (HL)	48.776,00
3	Hutan Produksi Terbatas (HPT)	15.476,00
4	DPCLS (HL-APL)	-
5	Sepadan Pantai	-
6	Sepadan Sungai	-
II.	BUDIDAYA/ KAWASAN BUDIDAYA	
1	Areal Penggunaan Lain (APL)	59.879,00
TAHUN	2018	188.205,00
	2017	188.205,00
	2016	188.205,00
	2015	188.205,00

Sumber: BKPH Blangpidie, UPTD KPH Wil. V Dinas LHK Aceh

AGRICULTURE

Tabel 5.3.4 Jumlah Luas Kawasan Hutan menurut Fungsi di Kabupaten Aceh Barat Daya, 2018
Table Specification of Forest Area by Function in Aceh Barat Daya 2018

NO.	TAHUN ANGGARAN / <i>Financial Years</i>	I H H / PSDH	D R	KETERANGAN / Notes
01.	2018	-	-	Nihil
02.	2017	-	-	Nihil
03.	2016	-	-	Nihil
04.	2015	-	-	Nihil
05.	2014	170.028,00	59,03	PNPB
06.	2013	-	-	Nihil

Sumber: BKPH Blangpidie, UPTD KPH Wil. V Dinas LHK Aceh

5.4 PETERNAKAN/*ANIMAL HUSBANDRY*

Tabel 5.4.1 Keadaan Populasi Ternak Diperinci Menurut Jenis Ternak dalam Kabupaten Aceh Barat Daya, 2018
Number of Livestocks by Kind of Livestocks in Aceh Barat Daya 2018

NO	KECAMATAN / <i>Subdistrict</i>	SAPI / <i>Cow</i>		KERBAU / <i>Buffalo</i>		KAMBING / <i>Goat</i>	
		JANTAN <i>Male</i>	BETINA <i>Female</i>	JANTAN <i>Male</i>	BETINA <i>Female</i>	JANTAN <i>Male</i>	BETINA <i>Female</i>
1	Manggeng	11	31	74	299	82	174
2	Lembah Sabil	63	403	76	313	152	1 275
3	Tangan-Tangan	29	97	148	401	212	448
4	Setia	27	30	156	440	147	271
5	Blangpidie	16	29	44	316	143	421
6	Jeumpa	10	24	14	35	193	450
7	Susoh	95	311	108	317	594	1 493
8	Kuala Batee	89	268	120	312	343	787
9	Babahrot	208	745	67	249	244	1 402
TAHUN	2018	548	1 938	807	2 682	2 110	6 721
	2017	458	1 581	754	2 626	2 107	6 584
	2016	467	1 576	864	2 796	2 641	7 262
	2015	442	1 557	1 012	3 188	3 562	7 036

Sumber Data : Dinas Pertanian dan Pangan Kabupaten Aceh Barat Daya

Data Source: Agriculture and Animal Husbandry Service of Aceh Barat Daya Regency

AGRICULTURE

LANJUTAN TABEL 5.4.1

Continued Table 5.4.1

NO	KECAMATAN / Subdistrict	DOMBA/Sheep		AYAM/Chicken			ITIK /	PUYUH
		JANTAN Male	BETINA Female	BURAS Local	PETELUR Layer Hen	DAGING Broiler	Duck	
1	Manggeng	8	13	10 426	-	-	718	250
2	Lembah Sabil	40	158	31 492	-	298	3 250	-
3	Tangan-Tangan	19	35	24 287	-	1 414	7 195	1 008
4	Setia	8	11	10 458	-	1 367	3 480	-
5	Blangpidie	11	31	28 170	-	500	16 190	-
6	Jeumpa	3	7	15 604	-	-	663	-
7	Susoh	5	15	42 195	-	300	18 906	-
8	Kuala Batee	10	22	35 150	50	5 550	1 662	-
9	Babahrot	69	223	24 760	-	5 000	7 193	1 800
	2018	173	515	222 542	50	14 429	59 257	3 058
	2017	142	624	164 847	-	11 173	52 675	2 411
	2016	555	1 608	146 881	1 300	13 229	65 717	650
	2015	885	2 962	202 941	4 500	11 733	77 260	228

Sumber Data : Dinas Pertanian dan Pangan Kabupaten Aceh Barat Daya

Source: *Departement Agriculture and Food Aceh Barat Daya Regency*

Tabel 5.4.2 Dinamika Populasi Ternak Kabupaten Aceh Barat Daya, 2018
Table Profiles of Total Livestocks in Aceh Barat Daya 2018

NO.	URAIAN <i>Description</i>	POPULASI AWAL 2018 <i>The Original Population in 2018</i>	LAHIR/ TETAS <i>Born</i>	MASUK <i>In</i>	SEMBELIH <i>Cut off</i>
1	Sapi Perah	-	-	-	-
2	Sapi Potong	2 181	430	326	398
3	Kerbau	3 306	647	304	746
4	Kambing	8 705	1 058	3 195	3 906
5	Domba	1 547	53	-	866
6	Ayam Buras	319 309	36 530	46 822	170 549
7	Ayam Ras Petelur	-	-	156 754	156 704
8	Ayam Ras Pedaging	12 948	-	230 190	213 885
9	Itik	83 648	15 946	65 531	105 325
10	Puyuh	2 916	292	-	-

Sumber Data : Dinas Pertanian dan Pangan Kabupaten Aceh Barat Daya

Source: *Departement Agriculture and Food Aceh Barat Daya Regency*

AGRICULTURE

LANJUTAN TABEL 5.4.2
Continued Table 5.4.2

NO.	URAIAN <i>Description</i>	MATI/ HILANG <i>Dead/Missing</i>	KELUAR <i>Out</i>	POPULASI AKHIR 2017 <i>The Final Population in 2017</i>
1	Sapi Perah	52	-	-
2	Sapi Potong	63	-	2 486
3	Kerbau	22	-	3 489
4	Kambing	221	-	8 831
5	Domba	46	-	688
6	Ayam Buras	9 570	-	222 542
7	Ayam Ras Petelur	-	-	50
8	Ayam Ras Pedaging	14 824	-	14 429
9	Itik	543	-	59 257
10	Puyuh	150	-	3 058

Sumber Data : Dinas Pertanian dan Pangan Kabupaten Aceh Barat Daya
Source: Departement Agriculture and Food Aceh Barat Daya Regency

Tabel 5.4.3 Pemotongan Hewan di Luar Rumah Potong Hewan Diperinci menurut Jenis Ternak dalam Kabupaten Aceh Barat Daya, 2018
Number of Animal slaughtered not at Slaughtered House in Aceh Barat Daya 2018

NO	KECAMATAN / <i>Subdistrict</i>	K E R B A U / <i>Buffalo</i>			S A P I / <i>Cow</i>			
		JANTAN <i>Male</i>	BETINA <i>Female</i>	JUMLAH <i>Totals</i>	JANTAN <i>Male</i>	BETINA <i>Female</i>	JUMLAH <i>Totals</i>	
1	Manggeng	81	5	86	30	-	38	
2	Lembah Sabil	35	-	35	11	-	11	
3	Tangan-Tangan	35	-	35	6	-	6	
4	Setia	13	-	13	3	-	3	
5	Blangpidie	338	57	395	176	26	203	
6	Jeumpa	2	2	4	8	7	15	
7	Susoh	106	-	106	74	-	74	
8	Kuala Batee	31	16	47	14	5	19	
9	Babahrot	25	-	25	38	-	38	
TAHUN		2018	666	80	746	360	38	398
		2017
		2016	583	52	635	363	17	380
		2015	372	48	420	234	10	244

Sumber Data : Dinas Pertanian dan Pangan Kabupaten Aceh Barat Daya

Source: Departement Agriculture and Food Aceh Barat Daya Regency

AGRICULTURE

LANJUTAN TABEL 5.4.3
Continued Table 5.4.3

NO	KECAMATAN	KAMBING / Goat			DOMBA / Sheep			
		JANTAN Male	BETINA Female	JUMLAH Totals	JANTAN Male	BETINA Female	JUMLAH Totals	
1	Manggeng	473	-	473	2	-	2	
2	Lembah Sabil	478	-	478	8	-	8	
3	Tangan-Tangan	239	-	239	29	-	29	
4	Setia	156	-	156	8	-	8	
5	Blangpidie	306	-	306	116	-	116	
6	Jeumpa	186	259	445	71	-	71	
7	Susoh	373	-	373	109	-	109	
8	Kuala Batee	357	493	850	112	-	112	
9	Babahrot	586	-	586	58	-	58	
		2018	3 154	752	3 906	513	-	513
		2017	2 782	255	-	-	-	-
	TAHUN	2016	2 144	76	2 220	355	-	355
		2015	1 983	97	2 080	334	-	334

Sumber Data : Dinas Pertanian dan Pangan Kabupaten Aceh Barat Daya

Source: Departement Agriculture and Food Aceh Barat Daya Regency

**Tabel 5.4.4 Pemotongan Hewan di Rumah Potong Hewan (RPH)
Diperinci menurut Jenis Ternak Kerbau dalam Kabupaten
Aceh Barat Daya, 2018**
*Number of Buffalo laughtered not at Slaughtered House in
Aceh Barat Daya 2018*

NO	KECAMATAN / <i>Subdistrict</i>	KERBAU / <i>Buffalo</i>		
		JANTAN / <i>Male</i>	BETINA / <i>Female</i>	JUMLAH / <i>Totals</i>
1	Manggeng	56	2	58
2	Lembah Sabil	-	-	-
3	Tangan-Tangan	-	-	-
4	Setia	-	-	-
5	Blangpidie	131	22	153
6	Jeumpa	-	-	-
7	Susoh	-	-	-
8	Kuala Batee	-	-	-
9	Babahrot	-	-	-
	2018	187	24	211
TAHUN	2017	410	81	491
	2016
	2015	231	15	246

Sumber Data : Dinas Pertanian dan Pangan Kabupaten Aceh Barat Daya

Source: *Departement Agriculture and Food Aceh Barat Daya Regency*

AGRICULTURE

Tabel 5.4.5 Pemotongan Hewan di Rumah Potong Hewan (RPH) Diperinci menurut Jenis Ternak Sapi dalam Kabupaten Aceh Barat Daya, 2018
Number of Cow laughtered not at Slaughtered House in Aceh Barat Daya 2018

NO	KECAMATAN /	SAPI / Cow		
NO	Subdistrict	JANTAN / Male	BETINA / Female	JUMLAH / Totals
1	Manggeng	6	-	6
2	Lembah Sabil	-	-	-
3	Tangan-Tangan	-	-	-
4	Setia	-	-	-
5	Blangpidie	32	3	35
6	Jeumpa	-	-	-
7	Susoh	-	-	-
8	Kuala Batee	-	-	-
9	Babahrot	-	-	-
	2018	38	3	41
TAHUN	2017	151	17	168
	2016	66	5	71
	2015	46	46	62

Sumber Data : Dinas Pertanian dan Pangan Kabupaten Aceh Barat Daya
 Source: Departement Agriculture and Food Aceh Barat Daya Regency

Tabel 5.4.6 Jumlah Ternak Masuk menurut Daerah, Jenis Ternak, dan Daerah Asal dalam Kabupaten Aceh Barat Daya, 2018
Number of Import of Livestock by Kinds of Livestock and Original Region in Aceh Barat Daya 2018

NO.	JENIS TERNAK / <i>Kind of Livestock</i>	JUMLAH (Ekor/Butir) / <i>Totals (Units)</i>	DAERAH ASAL / <i>Origin</i>
01.	S a p i	326	
02.	Kerbau	304	
03.	Kambing	3 195	
04.	Domba	-	
05.	Ayam Petelur	156 754	
06.	Ayam Pedaging (DOC)	230 190	
07.	Ayam Buras (DOC)	46 822	
08.	Telur	-	
	1. Ayam (Ras)	-	
	2. Puyuh	-	
	3. Itik	-	
09.	Itik	65 531	
	1. Petelur		
	2. Pedaging		

Sumber Data : Dinas Pertanian dan Pangan Kabupaten Aceh Barat Daya
 Source: Departement Agriculture and Food Aceh Barat Daya Regency

AGRICULTURE

Tabel 5.4.7 **Produksi Daging per Kecamatan menurut Jenis Ternak dalam Kabupaten Aceh Barat Daya, 2018 (kg)**
Meat Production by Kinds of Livestocks in Aceh Barat Daya 2018 (kg)

NO	KECAMATAN	SAPI	KERBAU	KAMBING	DOMBA
NO	Subdistrict	Cow	Buffalo	Goat	Sheep
1	Manggeng	5287.5 0	16 125	5912.5 60	62.5
2	Lembah Sabil	1938.7 50	6562.5 0	5975.0 0	162.5 0
3	Tangan-Tangan	1057.5 0	6562.5 0	2987.5 0	550.0 0
4	Setia	528.7 50	2437.5 0	1950.0 0	162.5
5	Blangpidie	35602.5 0	74 062.50	3 825	2762.5 0
6	Jeumpa	2643.7 50	750.0 0	5562.5 0	1512.5 0
7	Susoh	13042.5 0	19875.0 0	4662.5 0	2562.5 0
8	Kuala Batee	3348.7 50	8 812.50	10625.0 0	2062.5 0
9	Babahrot	6697.5 0	4687.5 0	7325.0 0	987.5 0
	2018	70 147.50	139 875.00	48 825	10 825
	2017	77 108	147 630	23 062	7 498
	2016	40 148	68 122	15 092	2 413
	2015	37 238	31 354	15 582	2 555

Sumber Data : Dinas Pertanian dan Pangan Kabupaten Aceh Barat Daya
 Source: Departement Agriculture and Food Aceh Barat Daya Regency

Lanjutan Tabel 5.4.7
Continued Table 5.4.7

NO	KECAMATAN	AYAM BURAS	AYAM PEDAGING	AYAM PETELUR	ITIK
NO	Subdistrict	<i>Native Chicken</i>	<i>Broiler</i>	<i>Hens</i>	<i>Duck</i>
1	Manggeng	5098.5 0	20292.28	2626.4 0	1686.96
2	Lembah Sabil	3523.5 0	6961.92	2374.48	883.44
3	Tangan-Tangan	3195.0 0	7382.24	2377.16	874.80
4	Setia	2361.0 0	6107.96	2899.76	544.32
5	Blangpidie	154500.0 0	166648.0 0	105860.0 0	76323.60
6	Jeumpa	14035.5	12199.64	11356.5 0	638.28
7	Susoh	48547.5 0	51959.84	37296.22	29666.52
8	Kuala Batee	18199.5 0	21508.84	24208.44	1147.96
9	Babahrot	6430.5 0	23489.08	20984.4 0	1986.12
	2018	255 891	316 549.80	209 983.36	113 752
T	2017	189 485	261 247	133 730	109 926
A	2016	131 372	182 712	69 884	66 259
H	2015	100 782	138 783	65 859	31 107
U	2018	255 891	316 550	209 683	113 750
N					

Sumber Data : Dinas Pertanian dan Pangan Kabupaten Aceh Barat Daya
Source: Departement Agriculture and Food Aceh Barat Daya Regency

Tabel 5.4.8 **Produksi Telur, Susu, Kulit per Kecamatan dalam Kabupaten Aceh Barat Daya, 2018**
Table **Production of Eggs, Milk, and Leather by Subdistrict in Aceh Barat Daya 2018**

NO	KECAMATAN <i>Subdistrict</i>	JENIS PRODUKSI TERNAK / <i>Kind of Livestck's Production</i>			
		TELUR (Kg) / <i>Egg (kg)</i>			
		AYAM BURAS <i>Native Chicken</i>	AYAM PETELUR <i>Hens</i>	ITIK <i>Duck</i>	PUYUH <i>Qualis</i>
1	Manggeng	654.54	-	437.033	-
2	Lembah Sabil	1 977.06	-	1 978.21	-
3	Tangan- Tangan	1 524.73	-	4 379.47	-
4	Setia	656.553	-	2 118.21	-
5	Blangpidie	1768.51	-	9 854.56	-
6	Jeumpa	979.61	-	403.556	-
7	Susoh	2 649.	-	11 507.74	-
8	Kuala Batee	2 206.71	44 975.	1 011.63	-
9	Babahrot	1 554.43	-	4 378.25	-
J U M	2018	12 202.633	44 975.	36 068.659	-
L A H	2017	-	-	-	-
	2016	51 243	1 255	258 701	638
	2015	99 368 885	54 868 000	382 343 953	1 644 700

Sumber Data : Dinas Pertanian dan Pangan Kabupaten Aceh Barat Daya
 Source: *Departement Agriculture and Food Aceh Barat Daya Regency*

LANJUTAN TABEL 5.4.8
Continued Table 5.4.8

NO	KECAMATAN <i>Subdistrict</i>	KULIT (Lembar) / <i>Leather (sheet)</i>			
		SAPI Cows	KERBAU <i>Buffalo</i>	KAMBING <i>Goat</i>	DOMBA <i>Sheet</i>
1	Manggeng	30	86	473	2
2	Lembah Sabil	11	35	478	8
3	Tangan-Tangan	6	35	239	29
4	Setia	3	3	156	8
5	Blangpidie	202	395	306	116
6	Jeumpa	15	4	445	72
7	Susoh	76	106	373	109
8	Kuala Batee	19	47	850	112
9	Babahrot	83	25	586	58
	2018	400	746	3906	514
	2017	735	1400	3230	-
	2016	380	635	2220	355
	2015	387	728	2278	400

Sumber Data : Dinas Pertanian dan Pangan Kabupaten Aceh Barat Daya
Source: Departement Agriculture and Food Aceh Barat Daya Regency

Tabel 5.4.9 **Konsumsi Hasil Ternak dan Protein Asal Ternak dalam Kabupaten Aceh Barat Daya, 2017**
Table **Consumption of Product of Livestock and Proteins in Aceh Barat Daya 2017**

NO.	KOMODITI <i>Commodities</i>	KONSUMSI PENDUDUK <i>Population Consumption</i>	KONSUMSI PER CAPITA <i>Per Capita Consumption</i>	GRAM / KAPITA / HARI / <i>Grams/Capita/ Day</i>
01.	Daging (Kg/Tahun)	796.187	5.556	15.211
02.	Telur (Kg/Tahun)	-	-	-
03.	Susu (Kg/Tahun)	-	-	-
04.	Protein			
	a. Daging	147.239	.999	2.738
	b. Telur	-	-	-
	c. Susu	-	-	-

Sumber Data : Dinas Pertanian dan Pangan Kabupaten Aceh Barat Daya
 Source: Departement Agriculture and Food Aceh Barat Daya Regency

Tabel 5.4.10 Kondisi Puskewan di Kabupaten Aceh Barat Daya, 2018
Table Condition of Animal HealthCenter in Aceh Barat Daya 2018

No	Keterangan	Babahrot	Blangpidie	Manggeng
	Lokasi (desa)	Rukun Dame	Lhung Hasan	Ujung Padang
	Wilayah Kerja (Kecamatan)	Babahrot, Kuala Batee, Jeumpa	Blangpidie, Susoh	Manggeng, Setia, Tangan-Tangan, Lembah Sabil
	Jumlah Petugas (orang)			
	- Medis	1	-	1
	- Paramedis	2	2	2
	Kondisi			
	- Bangunan	baik	baik	baik
	- Peralatan			
	- Roda Dua	2	2	3

Sumber Data : Dinas Pertanian dan Pangan Kabupaten Aceh Barat Daya
 Source: Departement Agriculture and Food Aceh Barat Daya Regency

5.5 PERIKANAN/FISHERY

Tabel 5.5.1 Produksi Perikanan (Laut, Budidaya, dan Perairan) dalam Kabupaten Aceh Barat Daya, 2018
Table Production of Fish by Type of Fishery in Aceh Barat Daya 2018

NO	KECAMATAN/ Subdistrict	PRODUKSI (TON)			JUMLAH
		LAUT	BUDIDAYA	PERAIRAN	
1	Manggeng	3 564,45	238,20	8,00	3 810,65
2	Lembah Sabil	1 736,72	6,90	3,00	1 746,62
3	Tangan-Tangan	1 832,00	4,90	3,20	1 840,10
4	Setia	246,12	14,32	3,29	263,73
5	Blangpidie	,00	3,00	9,00	12,00
6	Jeumpa	,00	5,00	2,30	7,30
7	Susoh	6 150,29	317,10	9,00	6 476,39
8	Kuala Batee	333,42	181,20	8,50	523,12
9	Babahrot	,00	21,20	9,00	30,20
TAHUN	2018	13 863,00	791,82	55,29	14 710,11
	2017	12 851,45	1568 140,00	93,25	1581 084,70
	2016	12 783,54	2 627,68	86,25	15 497,47
	2015	12 596,48	229,33	88,35	12 914,16

Sumber Data : Dinas Kelautan dan Perikanan Kabupaten Aceh Barat Daya

Data Source: Marine and Fishery Service Aceh Barat Daya Regency

Tabel 5.5.2 Jumlah Nelayan menurut Kecamatan dalam Kabupaten Aceh Barat Daya, 2018
Table *Number of Fishermen in Aceh Barat Daya 2018*

NO	KECAMATAN <i>Subdistrict</i>	TETAP <i>Primary</i>	SAMBILAN <i>Job-Side</i>	JUMLAH <i>Totals</i>
1	Manggeng	428	86	514
2	Lembah Sabil	301	95	396
3	Tangan-Tangan	134	105	239
4	Setia	281	78	359
5	Blangpidie	77	19	96
6	Jeumpa	46		46
7	Susoh	2 500	232	2 732
8	Kuala Batee	131	33	164
9	Babahrot	4	20	24
	2018	3 902	668	4 570
TAHUN	2017	3 905	668	4 573
	2016	3 586	668	4 254
	2015	3 952	716	4 668

Sumber Data : Dinas Kelautan dan Perikanan Kabupaten Aceh Barat Daya

Data Source: Marine and Fishery Service Aceh Barat Daya Regency

Tabel 5.5.3 Jumlah Armada Kapal Motor dan Perahu Motor dalam Kabupaten Aceh Barat Daya, 2018
Table *Kinds of Fishing Boats in Aceh Barat Daya 2018*

NO	KECAMATAN/ Subdistrict	MOTOR / Out Board Motorized Boat	KAPAL MOTOR/ <i>In Board Motorized Boat</i>				JUMLAH
			0-5GT	5-10GT	10-20GT	>20GT	
1	Manggeng	41	34	19	-	-	94
2	Lembah Sabil	27	16	3	-	-	46
3	Tangan-Tangan	20	22	8	-	-	50
4	Setia	24	29	15	-	-	68
5	Blangpidie	-	-	-	-	-	-
6	Jeumpa	-	1	-	-	-	1
7	Susoh	265	54	139	8	21	487
8	Kuala Batee	55	10	3	-	-	68
9	Babahrot	-	-	-	-	-	-
TAHUN	2018	432	166	187	8	21	814
	2017	432	166	187	8	20	813
	2016	432	146	187	8	20	793
	2015	420	145	183	21	32	801

Sumber Data : Dinas Kelautan dan Perikanan Kabupaten Aceh Barat Daya

Data Source: Marine and Fishery Service Aceh Barat Daya Regency

Tabel 5.5.4 Jumlah Armada Perahu Tanpa Motor dalam Kabupaten Aceh Barat Daya, 2018
Table *Kinds of Non-Motorized Boats in Aceh Barat Daya 2018*

NO	KECAMATAN	PERAHU TANPA MOTOR / <i>Non Motorized Boat</i>				
		JUKUNG	KECIL	SEDANG	BESAR	
<i>NO</i>	<i>Subdistrict</i>	<i>Jukung</i>	<i>Small</i>	<i>Medium</i>	<i>Big</i>	
1	Manggeng	2	8	-	17	
2	Lembah Sabil	-	5	5	-	
3	Tangan-Tangan	-	7	9	-	
4	Setia	2	8	3	7	
5	Blangpidie	1	2	-	-	
6	Jeumpa	-	-	-	-	
7	Susoh	2	26	5	6	
8	Kuala Batee	-	25	2	-	
9	Babahrot	2	3	-	-	
		<hr/>				
		2018	9	84	24	30
		2017	9	84	24	30
TAHUN		2016	9	84	-	-
		2015	9	78	-	-

Sumber Data : Dinas Kelautan dan Perikanan Kabupaten Aceh Barat Daya

Data Source: Marine and Fishery Service Aceh Barat Daya Regency

AGRICULTURE

Tabel 5.5.5 Luas Areal Budidaya Ikan (Perikanan Darat) dalam Kabupaten Aceh Barat Daya, 2018
Table Area of Cultivation of Land Fishery in Aceh Barat Daya 2018

NO	KECAMATAN	JUMLAH (HA)				JUMLAH / Totals
		TAMBAK / Brackish Waterpond	KOLAM / Fresh Waterpond	SAWAH / Paddy Fields	KERAMBA / Floating Nets	
NO	Subdistrict					
1	Manggeng	271.00	1.03	1.42	0.00	273.45
2	Lembah Sabil	115.04	16.77	0.74	0.00	132.55
3	Tangan-Tangan	17.50	68.96	1.15	0.00	87.60
4	Setia	7.89	56.05	1.15	0.00	65.09
5	Blangpidie	0.00	37.85	1.81	0.00	39.66
6	Jeumpa	0.00	103.36	0.00	0.00	103.36
7	Susoh	179.80	50.74	1.46	0.25	232.25
8	Kuala Batee	235.18	59.17	1.14	0.38	295.88
9	Babahrot	0.00	44.18	1.27	0.00	45.45
	2018	826.41	438.10	10.14	0.63	1275.29
TAHUN	2017	824,076.00	438,101.00	10.14	630.00	1,262,817.14
	2016	148.35	106.33	10.14	0.07	264.89
	2015	141.87	136.49	8.89	0.20	287.45

Sumber Data : Dinas Kelautan dan Perikanan Kabupaten Aceh Barat Daya

Data Source: Marine and Fishery Service Aceh Barat Daya Regency

Tabel 5.5.6 Jumlah Nelayan dan Petani Tambak dalam Kabupaten Aceh Barat Daya, 2018
Table **Number of Fisherman and Fishpond Farmer in Aceh Barat Daya 2018**

NO <i>NO</i>	KECAMATAN / <i>Subdistrict</i>	NELAYAN/PETANI TAMBAK <i>Fishermen</i>			JUMLAH <i>Total</i>
		LAUT <i>Sea</i>	BUDIDAYA <i>Cultivating</i>	PERAIRAN <i>Aquatic</i>	
1	Manggeng	429	213	8	650
2	Lembah Sabil	301	93	13	407
3	Tangan-Tangan	134	158	16	308
4	Setia	281	158	15	454
5	Blangpidie	77	122	22	221
6	Jeumpa	46	99		145
7	Susoh	2 500	447	26	2 973
8	Kuala Batee	131	397	11	539
9	Babahrot	4	267	17	288
	2018	3 903	1 954	128	5 985
	2017	3 905	1 979	128	6 012
	2016	3 586	649	128	4 363
	2015	3 952	192	128	4 272

Sumber Data : Dinas Kelautan dan Perikanan Kabupaten Aceh Barat Daya

Data Source: Marine and Fishery Service Aceh Barat Daya Regency

Tabel 5.5.7 Luas Areal Perikanan Perairan Umum dalam Kabupaten Aceh Barat Daya, 2018
Table Number of Open Water Area in Aceh Barat Daya 2018

NO	KECAMATAN	LUAS (HA) / Area (Ha)				JUMLAH
		DANAU	SUNGAI	RAWA	IRIGASI	
NO	Subdistrict	Lake	River	Bog	Irigation	Totals
1	Manggeng	-	20,18	-	-	20,18
2	Lembah Sabil	-	17,14	-	-	17,14
3	Tangan-Tangan	-	33,23	-	-	33,23
4	Setia	-	20,16	-	-	20,16
5	Blangpidie	-	21,25	-	-	21,25
6	Jeumpa	-	12,19	-	-	12,19
7	Susoh	-	60,31	-	-	60,31
8	Kuala Batee	-	46,08	-	-	46,08
9	Babahrot	-	34,21	-	-	34,21
	2018	-	264,75	-	-	264,75
TAHUN	2017	-	264,75	-	-	264,75
	2016	-	264,75	-	-	264,75
	2015	-	284,81	-	-	284,81

Sumber Data : Dinas Kelautan dan Perikanan Kabupaten Aceh Barat Daya

Data Source: Marine and Fishery Service Aceh Barat Daya Regency

Tabel 5.5.8 Produksi dan Nilai Ikan Perairan Laut dalam Kabupaten Aceh Barat Daya, 2018
Table *Product and Values of Fish Cultivation at Marine in Aceh Barat Daya 2018*

NO	KECAMATAN	PRODUKSI (TON)	NILAI (Rp.000)
NO	Subdistrict	Production (ton)	Values (Rp.000)
1	Manggeng	3 564, 45	106933 500,
2	Lembah Sabil	1 736, 72	52101 600,
3	Tangan-Tangan	1 832,	54960 000,
4	Setia	246, 12	7383 600,
5	Blangpidie	-	-
6	Jeumpa	-	-
7	Susoh	6 150, 29	184508 700,
8	Kuala Batee	333, 42	10002 600,
9	Babahrot	-	,
	2018	13 863,	415890 000,
	2017	16 387, 14	491 614 200
TAHUN	2016	12 783, 54	255 670 800
	2015	12 596, 48	226 736 592

Sumber Data : Dinas Kelautan dan Perikanan Kabupaten Aceh Barat Daya

Data Source : Marine and Fishery Service Aceh Barat Daya Regency

AGRICULTURE

Tabel 5.5.9 Jumlah Produksi Ikan (Perairan Umum) dalam Kabupaten Aceh Barat Daya, 2018
Table Production of Fish Cultivation at Open Water in Aceh Barat Daya 2018

NO	KECAMATAN / <i>Subdistrict</i>	PRODUKSI (TON) / <i>Production (Ton)</i>		JUMLAH / <i>Totals</i>	
		SUNGAI / <i>Rivers</i>	IRIGASI / <i>Irrigation</i>		
1	Manggeng	8,00	-	8,00	
2	Lembah Sabil	3,00	-	3,00	
3	Tangan-Tangan	3,20	-	3,20	
4	Setia	3,29	-	3,29	
5	Blangpidie	9,00	-	9,00	
6	Jeumpa	2,30	-	2,30	
7	Susoh	9,00	-	9,00	
8	Kuala Batee	8,50	-	8,50	
9	Babahrot	9,00	-	9,00	
		<hr/>			
TAHUN		2018	55,29	-	55,29
		2017	143,92	-	143,92
		2016	47,91	-	47,91
		2015	48,03	-	48,03

Sumber Data : Dinas Kelautan dan Perikanan Kabupaten Aceh Barat Daya

Data Source: Marine and Fishery Service Aceh Barat Daya Regency

Tabel 5.5.10 Produksi dan Nilai Ikan Perairan Umum dalam Kabupaten Aceh Barat Daya, 2018
Table Production and Values of Fish Cultivation at Open Water in Aceh Barat Daya 2018

NO	KECAMATAN <i>Subdistrict</i>	PRODUKSI (TON) <i>Production (ton)</i>	NILAI (Rp.000) <i>Values (Rp.000)</i>
1	Manggeng	8,00	240 000
2	Lembah Sabil	3,00	90 000
3	Tangan-Tangan	3,20	96 000
4	Setia	3,29	98 700
5	Blangpidie	9,00	270 000
6	Jeumpa	2,30	69 000
7	Susoh	9,00	270 000
8	Kuala Batee	8,50	255 000
9	Babahrot	9,00	270 000
	2018	55,29	1 658 700
TAHUN	2017	143,92	3 598 000
	2016	86,25	1 678 821
	2015	88,35	1 678 821

Sumber Data : Dinas Kelautan dan Perikanan Kabupaten Aceh Barat Daya

Data Source: Marine and Fishery Service Aceh Barat Daya Regency

Tabel 5.5.11 Jumlah Petanin Budidaya di Perairan Umum dalam Kabupaten Aceh Barat Daya, 2018
Number of Fisherman at Fish Cultivation at Open Water in Aceh Barat Daya 2018

NO	KECAMATAN	PETANI BUDIDAYA / Fisherman				JUMLAH /
		TAMBAK / Brackish Waterpond	KOLAM / Fresh Waterpond	SAWAH / Paddy Fields	KERAMBA / Floating Net	
NO	Subdistrict					Totals
1	Manggeng	160	53	3	-	216
2	Lembah Sabil	34	59	4	-	97
3	Tangan-Tangan	21	137	2	-	160
4	Setia	66	92	2	-	160
5	Blangpidie	0	122	5	-	127
6	Jeumpa	0	99	4	-	103
7	Susoh	187	260	-	10	457
8	Kuala Batee	181	216	3	15	415
9	Babahrot	0	267	4		271
	2018	649	1.305	27	25	2.006
TAHUN	2017	1.137	1.298	27	25	2.487
	2016	649	1.298	27	25	1.999
	2015	192	644	25	3	864

LANJUTAN TABEL 5.5.11
Continued Table 5.5.11

NO	KECAMATAN / <i>Subdistrict</i>	PETANI BUDIDAYA / Fisherman		JUMLAH / <i>Totals</i>
		SUNGAI <i>Rivers</i>	RAWA <i>Bog</i>	
1	Manggeng	8	-	8
2	Lembah Sabil	13	-	13
3	Tangan-Tangan	16	-	16
4	Setia	15	-	15
5	Blangpidie	22	-	22
6	Jeumpa	0	-	0
7	Susoh	26	-	26
8	Kuala Batee	11	-	11
9	Babahrot	17	-	17
	2018	128	-	128
	2017	131	-	131
	2016	75	-	75
	2015	87	-	87

Sumber Data : Dinas Kelautan dan Perikanan Kabupaten Aceh Barat Daya

Data Source: Marine and Fishery Service Aceh Barat Daya Regency

AGRICULTURE

Tabel 5.5.12 Potensi Areal Budidaya Laut Kabupaten Aceh Barat Daya, 2018
Table Potency of Marines Cultivation in Aceh Barat Daya 2018

NO	KECAMATAN <i>Subdistrict</i>	Jenis Komoditas / <i>Commodities</i>	Potensi (ha) / <i>Potency (ha)</i>	Ket. / <i>Notes</i>
1	Manggeng	Kerapu	6,50	
2	Lembah Sabil			
3	Tangan-Tangan			
4	Setia			
5	Blangpidie			
6	Jeumpa			
7	Susoh	Kerapu, teripang	14,23	
8	Kuala Batee	Kerapu, teripang	6,20	
9	Babahrot			
Jumlah			26,93	

Sumber Data : Dinas Kelautan dan Perikanan Kabupaten Aceh Barat Daya

Data Source: Marine and Fishery Service Aceh Barat Daya Regency

Tabel 5.5.13 Potensi Lahan Budidaya Air Payau Kabupaten Aceh Barat Daya, 2018
Table Potency of Brackish Waterpond Cultivation in Aceh Barat Daya 2018

NO	KECAMATAN <i>Subdistrict</i>	Potensi (Ha) / <i>Potency (Ha)</i>	Pemanfaatan / <i>Realization</i>	Ket. / <i>Notes</i>
1	Manggeng	234,62	271,00	
2	Lembah Sabil	101,23	115,04	
3	Tangan-Tangan	59,10	17,50	
4	Setia	40,99	7,89	
5	Blangpidie	-	0,00	
6	Jeumpa	-	0,00	
7	Susoh	94,48	179,80	
8	Kuala Batee	312,08	235,18	
9	Babahrot	0,00	0,00	
	2018	783,40	826,41	
TAHUN	2017	842,50	824.076,00	
	2016	842,50	148,35	
	2015	842,50	144,27	

Sumber Data : Dinas Kelautan dan Perikanan Kabupaten Aceh Barat Daya
 Data Source: Marine and Fishery Service Aceh Barat Daya Regency

Tabel 5.5.14 Potensi Lahan Budidaya Air Tawar Kabupaten Aceh Barat Daya, 2018
Table Potency of Fresh Water Waterpond Cultivation in Aceh Barat Daya 2018

NO	KECAMATAN Subdistrict	Potensi (ha) / <i>Potency (ha)</i>	Pemanfaatan / <i>Realization</i>	Ket. / <i>Notes</i>
1	Manggeng	170,80	1,03	
2	Lembah Sabil	71,29	16,77	
3	Tangan-Tangan	129,32	68,96	
4	Setia	80,18	56,05	
5	Blangpidie	102,10	37,85	
6	Jeumpa	157,87	103,36	
7	Susoh	97,15	50,74	
8	Kuala Batee	329,91	59,17	
9	Babahrot	554,58	44,18	
	2018	1693,20	438,10	
TAHUN	2017	1693,20	438101,00	
	2016	1693,20	106,33	
	2015	1693,20	137,65	

Sumber Data : Dinas Kelautan dan Perikanan Kabupaten Aceh Barat Daya
 Data Source: Marine and Fishery Service Aceh Barat Daya Regency

Tabel 5.5.15 Produksi Pengolahan Hasil Perikanan dan Produksi Garam Rakyat dalam Kabupaten Aceh Barat Daya, 2018
Processing Fisheries Production and Salt Production in Aceh Barat Daya, 2018

NO	KECAMATAN/ Subdistrict	PRODUKSI (TON)		JUMLAH
		Unit Pengolahan Ikan	Usaha Garam Rakyat	
1	Manggeng	85.80	4.10	89.9
2	Lembah Sabil	-	65.00	65.00
3	Tangan-Tangan	-	-	-
4	Setia	-	4.10	4.10
5	Blangpidie	28.70	-	28.70
6	Jeumpa	-	-	-
7	Susoh	44.50	-	44.50
8	Kuala Batee	19.30	-	19.30
9	Babahrot	-	-	-
	2018	178.3	73.20	251.5
TAHUN	2017	12 851,45	1568 140,00	1581 084,70
	2016	12 783,54	2 627,68	15 497,47
	2015	12 596,48	229,33	12 914,16

Sumber Data : Dinas Kelautan dan Perikanan Kabupaten Aceh Barat Daya

Data Source : Marine and Fishery Service Aceh Barat Daya Regency

6

INDUSTRI, PERTAMBANGAN,
ENERGI, dan KONSTRUKSI
*Industry, Mining, Energy, And
Construction*



PENJELASAN TEKNIS

TECHNICAL NOTES

1. Pengumpulan data industri besar dan sedang dilakukan melalui Survei Industri Besar dan Sedang yang dilaksanakan setiap tahun secara lengkap (sensus) sejak tahun 1975. Survei Industri Besar dan Sedang mencakup semua perusahaan industri yang mempunyai tenaga kerja 20 orang atau lebih dengan menggunakan kuesioner II A.
 2. Klasifikasi industri yang digunakan dalam survei ini berdasar kepada Klasifikasi Baku Lapangan Usaha Indonesia (KBLI). KBLI adalah klasifikasi lapangan usaha yang berdasar kepada *International Standard Industrial Classification of All Economic Activities* (ISIC) revisi 4 yang telah disesuaikan dengan kondisi Indonesia.
 3. **Industri manufaktur** adalah suatu kegiatan ekonomi yang melakukan kegiatan mengubah suatu barang dasar secara mekanis, kimia, atau dengan tangan sehingga menjadi barang jadi/setengah jadi, dan atau barang yang kurang nilainya menjadi barang yang lebih tinggi nilainya, dan sifatnya lebih dekat kepada pemakai akhir. Termasuk dalam
1. *Data collection of large and medium scale manufacturing is conducted through The Large and Medium Manufacturing Establishment Survey that has been done annually for all industries (census) since 1975. Large and Medium Manufacturing Establishment Survey covers all manufactures/industries with 20 workers or more by questionnaire II A.*
 2. *The industrial clasification adopted in this survey refers to the Klasifikasi Baku Lapangan Usaha Indonesia (KBLI). KBLI is classification of economic activities based on the International Standard Industrial Classification of All Economic Activities (ISIC rev 4) that has been modified according to the local condition in Indonesia.*
 3. **Manufacturing industry** is defined as an economic activity processing basic goods mechanically, chemicals or manually into final or intermediate goods. It is also defined as processing of lower value goods into higher value goods as final or intermediate products. The activities also include services for manufacturing and assembling.

INDUSTRY, MINING, ENERGY, AND CONSTRUCTION

kegiatan ini adalah jasa industri dan pekerjaan perakitan.

4. **Jasa industri** adalah kegiatan industri yang melayani keperluan pihak lain. Pada kegiatan ini bahan baku disediakan oleh pihak lain sedangkan pihak pengolah hanya melakukan pengolahannya dengan mendapat imbalan sebagai balas jasa (upah maklon).
4. *Services for manufacturing* is defined as a manufacturing activity which serving other manufacturing establishments. In this case, raw materials are supplied by others while the workers are paid as a compensation for processing raw materials.
5. **Perusahaan atau usaha industri** adalah suatu unit (kesatuan) usaha yang melakukan kegiatan ekonomi, bertujuan menghasilkan barang atau jasa, terletak pada suatu bangunan atau lokasi tertentu, dan mempunyai catatan administrasi tersendiri mengenai produksi dan struktur biaya serta ada seorang atau lebih yang bertanggung jawab atas usaha tersebut.
5. *A manufacturing establishment* is defined as a production unit engaged in economic activity, producing goods or services, located in a building or in a certain location, keeping a business record concerning the production and cost structure, and having a person or more that are responsible to those activities.
6. Industri manufaktur dikelompokkan ke dalam 4 golongan berdasarkan banyaknya pekerja, yaitu: industri besar (100 orang pekerja atau lebih), industri sedang/menengah (20–99 orang pekerja), industri kecil (5–19 orang pekerja), dan industri mikro (1–4 orang pekerja).
6. *Manufacturing industries* are categorized into four groups, based on the number of employees: large scale manufacturing (100 employees or more), medium scale manufacturing (20–99 employees), small scale manufacturing (5–19 employees), and micro industry (1–4 employees).
7. Pelanggan adalah individu atau
7. *Customers* are individuals or

kelompok, baik rumah tangga, perusahaan atau institusi nonprofit yang membeli air bersih dari perusahaan air bersih.

groups, whether household, company or non-profit institutions that buy water supply from water supply establishment.

8. Air disalurkan adalah volume air bersih dari perusahaan air bersih

8. *Distributed water is the volume of water supply from water supply establishment.*

<https://acehbaratdayakab.bps.go.id>

ULASAN**DESCRIPTION****Industri**

Seperti daerah Aceh pada umumnya, sektor industri bukanlah primadona dalam mendongkrak suatu perekonomian daerah Aceh Barat Daya. Akan tetapi bukan berarti sektor tersebut tidak memberi andil dalam kesejahteraan masyarakat. Diperlukan kerjasama yang baik dan kerja keras antar elemen agar sektor tersebut dapat diperhitungkan. Kekurangan Modal dan Kekurangan SDM juga menjadi penghambat suatu daerah untuk menjalankan kegiatan perindustrian.

Industri pengolahan pada umumnya dibagi atas 9 sektor, yaitu Industri Makanan (Makanan, Minuman dan Tembakau), Tekstil (Pakaian Jadi dan Kulit), Industri Kayu dan Barang-barang dari kayu, Industri Kertas (Kertas, percetakan dan penerbitan), Industri kimia dan hasil-hasilnya, Industri Barang galian bukan logam, Industri Logam Dasar, Industri Mesin dan peralatannya dan Industri pengolahan lainnya.

Industry

Industry wasn't sector who dominant in economic structure in Aceh Barat Daya Regency. This condition was like in part of Aceh overall. However, that does not mean the sector does not contribute in the welfare of the community. Required good cooperation and hard work among the elements so that the sector can be improved. Capital shortages and lack of human resources is also a barrier to running many industrial activities.

Manufacturing Industry had 9 subsector, such as food, beverage and tobacco industry, textile(textile, leather product and footwear). Wood and other wood product, Paper and printing products, fertilizers and chemicals, cement and non metallic mineral product, iron and basic steel, machinery and apparatus and also other manufacturing products.

6.1 INDUSTRI/INDUSTRY

Tabel 6.1.1 Jumlah Unit Usaha, Tenaga Kerja, Nilai Investasi Dan Nilai Produksi Industri Penggilingan Padi-Padian, Tepung & Makanan Ternak Dalam Kabupaten Aceh Barat Daya Tahun 2018
Number of Enterprises, Manpower, Investment and Production Values by Agriculture Industry in Aceh Barat Daya Regency 2018

No	Kecamatan	Unit Usaha	Tenaga Kerja	Nilai Investasi	Nilai Produksi
	Subdistrict	Unit Enterprises	Man Power	Investment Values (Rp.000)	Production Values (Rp.000)
1	Manggeng	29	122	1.447.500	11.251.000
2	Lembah Sabil	2	5	175.000	4.404.000
3	Tangan-Tangan	13	45	1.122.000	11.448.000
4	Setia	13	77	1.585.000	19.772.000
5	Blangpidie	7	36	555.000	99
6	Jeumpa	1	22	50.000	1.060.000
7	Susoh	5	24	780.000	12.465.000
8	Kuala Batee	20	72	1.583.000	2.084.000
9	Babahrot	9	37	625.000	7.768.000
	2018	99	440	7.922.500	70.252.099
	2017	99	440	7.922.500	70.252.099
	2016	117	499	9 059 500	75 496 000
	2015	107	433	8 968 500	73 507 400

Sumber/Source: Dinas Perindustrian, Perdagangan, Koperasi, dan UKM Kabupaten Aceh Barat Daya/ Industry, Trade, Cooperation Service Public Aceh Barat Daya

INDUSTRY, MINING, ENERGY, AND CONSTRUCTION

Tabel 6.1.2 Jumlah Unit Usaha, Tenaga Kerja, Nilai Investasi Dan Nilai Produksi Industri Makanan Dalam Kabupaten Aceh Barat Daya Tahun 2018
Number of Enterprises, Manpower, Investment and Production Values by Food Industry in Aceh Barat Daya Regency 2018

No	Kecamatan	Unit Usaha	Tenaga Kerja	Nilai Investasi	Nilai Produksi
	Subdistrict	Unit Enterprises	Man Power	Investment Values (Rp.000)	Production Values (Rp.000)
1	Manggeng	8	69	145.000	12.000
9	Lembah Sabil	9	9	49.000	495.000
3	Tangan-Tangan	10	17	128.000	8.310.000
4	Setia	5	10	15.000	110.000
5	Blangpidie	32	82	1.211.654	1.856.779
6	Jeumpa	5	12	98.000	469.000
7	Susoh	18	66	350.000	3.795.275
8	Kuala Batee	17	21	224.840	792.370
9	Babahrot	12	18	138.000	699.400
	2018	116	304	2.359.494	16.539.824
	2017	105	290	2.349.004	1.643.1704
Tahun	2016	123	377	2 328 500	15 271 760
	2015	103	337	2 156 500	14 865 905

Sumber/Source: Dinas Perindustrian, Perdagangan, Koperasi, dan UKM Kabupaten Aceh Barat Daya/ Industry, Trade, Cooperation Service Public Aceh Barat Daya

Tabel 6.1.3 Jumlah Unit Usaha, Tenaga Kerja, Nilai Investasi Dan Nilai Produksi Industri Minuman Dalam Kabupaten Aceh Barat Daya Tahun 2018
Number of Enterprises, Manpower, Investment and Production Values by Beverages Industry in Aceh Barat Daya Regency 2018

No	Kecamatan	Unit Usaha	Tenaga Kerja	Nilai Investasi	Nilai Produksi
	<i>Subdistrict</i>	<i>Unit Enterprises</i>	<i>Man Power</i>	<i>Investment Values (Rp.000)</i>	<i>Production Values (Rp.000)</i>
1	Manggeng	7	12	100.000	200.000
2	Lembah Sabil	4	8	80.000	230.000
3	Tangan-Tangan	4	5	65.000	110.000
4	Setia	2	4	60.000	800.000
5	Blangpidie	12	68	5.410.000	5.937.300
6	Jeumpa	2	4	75.000	125.000
7	Susoh	6	33	495.000	1.696.000
8	Kuala Batee	1	2	35.000	122.000
9	Babahrot	3	4	65.000	169.600
	2018	41	140	6.385.000	9.389.900
	2017	36	128	6.325.000	8.527.900
	2016	11	48	1 015 000	5 776 356
	2015	9	45	930 000	5 521 350

Sumber/Source: Dinas Perindustrian, Perdagangan, Koperasi, dan UKM Kabupaten Aceh Barat Daya/ *Industry, Trade, Cooperation Service Public Aceh Barat Daya*

INDUSTRY, MINING, ENERGY, AND CONSTRUCTION

Tabel 6.1.4 Jumlah Unit Usaha, Tenaga Kerja, Nilai Investasi Dan Nilai Produksi Industri Penggergajian dan Pengawetan Dalam Kabupaten Aceh Barat Daya Tahun 2018
Number of Enterprises, Manpower, Investment and Production Values by Sawmill and Picking Industry in Aceh Barat Daya Regency 2018

No	Kecamatan	Unit Usaha	Tenaga Kerja	Nilai Investasi	Nilai Produksi
No	Subdistrict	Unit Enterprises	Man Power	Investment Values (Rp.000)	Production Values (Rp.000)
1	Manggeng	7	21	170.000	2.245.000
2	Lembah Sabil	2	10	120.000	1.550.000
3	Tangan-Tangan	1	3	100.000	1.100.000
4	Setia	4	14	87.000	1.605.000
5	Blangpidie	1	2	18.000	37.400
6	Jeumpa	0	0	0	0
7	Susoh	28	76	485.000	5.170.800
8	Kuala Batee	0	0	0	0
9	Babahrot	0	0	0	0
	2018	43	126	980.000	11.708.200
	2017	40	113	760.000	9.058.200
	2016	50	116	4 069 000	83 088 500
	2015	15	57	1 294 500	-

Sumber/Source: Dinas Perindustrian, Perdagangan, Koperasi, dan UKM Kabupaten Aceh Barat Daya/ Industry, Trade, Cooperation Service Public Aceh Barat Daya

Tabel 6.1.5 Jumlah Unit Usaha, Tenaga Kerja, Nilai Investasi Dan Nilai Produksi Industri Barang-barang dari Kayu dan Anyaman Dalam Kabupaten Aceh Barat Daya Tahun 2018
Number of Enterprises, Manpower, Investment and Production Values by Wooden Goods Industry in Aceh Barat Daya Regency 2018

No	Kecamatan	Unit Usaha	Tenaga Kerja	Nilai Investasi	Nilai Produksi
<i>No</i>	<i>Subdistrict</i>	<i>Unit Enterprises</i>	<i>Man Power</i>	<i>Investment Values</i>	<i>Production Values</i>
				<i>(Rp.000)</i>	<i>(Rp.000)</i>
1	Manggeng	8	23	325.000	2.009.000
2	Lembah Sabil	3	21	26.000	41.700
3	Tangan-Tangan	11	29	370.000	1.583.550
4	Setia	4	8	85.000	160.000
5	Blangpidie	35	146	2.062.000	27.002.177
6	Jeumpa	3	6	71.000	265.000
7	Susoh	19	91	1.549.000	3.164.900
8	Kuala Batee	19	66	1.035.000	3.399.425
9	Babahrot	28	103	5.015.000	28.364.060
	2018	130	493	10.538.000	65.989.812
	2017	126	485	10.534.000	65.983.912
	2016	152	647	57.508.000	40.073.800
	2015	6	11	124.000	2.338.200

Sumber/Source: Dinas Perindustrian, Perdagangan, Koperasi, dan UKM Kabupaten Aceh Barat Daya/ *Industry, Trade, Cooperation Service Public Aceh Barat Daya*

INDUSTRY, MINING, ENERGY, AND CONSTRUCTION

Tabel 6.1.6 Jumlah Unit Usaha, Tenaga Kerja, Nilai Investasi Dan Nilai Produksi Industri Barang-barang Kimia Lainnya Dalam Kabupaten Aceh Barat Daya Tahun 2018
Number of Enterprises, Manpower, Investment and Production Values by Chemist Industries in Aceh Barat Daya Regency 2018

No	Kecamatan <i>Subdistrict</i>	Unit Usaha <i>Unit Enterprises</i>	Tenaga Kerja <i>Man Power</i>	Nilai Investasi <i>Investment Values</i> <i>(Rp.000)</i>	Nilai Produksi <i>Production Values</i> <i>(Rp.000)</i>
1	Manggeng	-	-	-	-
2	Lembah Sabil	-	-	-	-
3	Tangan-Tangan	-	-	-	-
4	Setia	1	1	15.000	190.000
5	Blangpidie	2	7	175.000	1.773.600
6	Jeumpa	2	23	300.000	3.420.000
7	Susoh	2	7	395.000	359.856
8	Kuala Batee	1	3	25.000	185.000
9	Babahrot	2	5	65.000	184.500
	2018	10	46	975.000	6.112.956
	2017	9	45	960.000	5.922.956
	2016	9	45	930.000	5.521.350
	2015	7	29	475.000	3.661.356

Sumber/Source: Dinas Perindustrian, Perdagangan, Koperasi, dan UKM Kabupaten Aceh Barat Daya/ *Industry, Trade, Cooperation Service Public Aceh Barat Daya*

Tabel 6.1.7 Jumlah Unit Usaha, Tenaga Kerja, Nilai Investasi Dan Nilai Produksi Industri Pengolahan Tanah Liat Dalam Kabupaten Aceh Barat Daya Tahun 2018
Number of Enterprises, Manpower, Investment and Production Values by Clay Processed in Aceh Barat Daya Regency 2018

No	Kecamatan	Unit Usaha	Tenaga Kerja	Nilai Investasi	Nilai Produksi
No	Subdistrict	Unit Enterprises	Man Power	Investment Values (Rp.000)	Production Values (Rp.000)
1	Manggeng	1	8	30.000	378.000
2	Lembah Sabil	-	-	-	-
3	Tangan-Tangan	-	-	-	-
4	Setia	-	-	-	-
5	Blangpidie	4	31	320.000	418.000
6	Jeumpa	1	20	200.000	249.600
7	Susoh	-	-	-	-
8	Kuala Batee	-	-	-	-
9	Babahrot	1	12	15.000	378.000
	2018	7	71	565.000	1.423.600
	2017	7	71	565.000	1.423.600
	2016	11	104	1.030.000	4.881.800
	2015	9	89	945.000	4.584.800

Sumber/Source: Dinas Perindustrian, Perdagangan, Koperasi, dan UKM Kabupaten Aceh Barat Daya/ Industry, Trade, Cooperation Service Public Aceh Barat Daya

INDUSTRY, MINING, ENERGY, AND CONSTRUCTION

Tabel 6.1.8 Jumlah Unit Usaha, Tenaga Kerja, Nilai Investasi Dan Nilai Produksi Industri Barang-barang dari Semen Dalam Kabupaten Aceh Barat Daya Tahun 2018
Number of Enterprises, Manpower, Investment and Production Values by Semi-Ceramics in Aceh Barat Daya Regency 2018

No	Kecamatan	Unit Usaha	Tenaga Kerja	Nilai Investasi	Nilai Produksi
	<i>Subdistrict</i>	<i>Unit Enterprises</i>	<i>Man Power</i>	<i>Investment Values</i> <i>(Rp.000)</i>	<i>Production Values</i> <i>(Rp.000)</i>
1	Manggeng	2	6	85.000	300.000
2	Lembah Sabil	1	4	35.000	375.000
3	Tangan-Tangan	1	2	25.000	150.000
4	Setia	-	-	-	-
5	Blangpidie	5	20	150.000	981.500
6	Jeumpa	-	-	-	-
7	Susoh	4	16	175.000	907.500
8	Kuala Batee	1	4	10.000	200.000
9	Babahrot	1	2	20.000	120.000
	2018	15	54	500.000	3.034.000
	2017	13	48	465000	2.684.000
	2016	16	60	675 000	4 522 500
	2015	13	52	495 000	2 752 500

Sumber/Source: Dinas Perindustrian, Perdagangan, Koperasi, dan UKM Kabupaten Aceh Barat Daya/ *Industry, Trade, Cooperation Service Public Aceh Barat Daya*

Tabel 6.1.9 Jumlah Unit Usaha, Tenaga Kerja, Nilai Investasi Dan Nilai Produksi Industri Rajutan Dalam Kabupaten Aceh Barat Daya Tahun 2018
Number of Enterprises, Manpower, Investment and Production Values by Handycraft in Aceh Barat Daya Regency 2018

No	Kecamatan	Unit Usaha	Tenaga Kerja	Nilai Investasi	Nilai Produksi
	Subdistrict	Unit Enterprises	Man Power	Investment Values (Rp.000)	Production Values (Rp.000)
1	Manggeng	3	3	20.000	220.000
2	Lembah Sabil	1	2	20.000	124.800
3	Tangan-Tangan	2	4	300.000	300.000
4	Setia	1	2	30.000	110.000
5	Blangpidie	2	2	20.000	60.000
6	Jeumpa	-	-	-	-
7	Susoh	4	4	34.000	330.000
8	Kuala Batee	2	2	10.000	150.000
9	Babahrot	-	-	-	-
	2018	15	19	434.000	1.294.800
	2017	12	14	119.000	1.128.800
Tahun	2016	12	29	169 000	758 000
	2015	3	20	105 000	236 000

Sumber/Source: Dinas Perindustrian, Perdagangan, Koperasi, dan UKM Kabupaten Aceh Barat Daya/ Industry, Trade, Cooperation Service Public Aceh Barat Daya

INDUSTRY, MINING, ENERGY, AND CONSTRUCTION

Tabel 6.1.10 Jumlah Unit Usaha, Tenaga Kerja, Nilai Investasi Dan Nilai Produksi Industri Pakaian Jadi Dalam Kabupaten Aceh Barat Daya Tahun 2018
Number of Enterprises, Manpower, Investment and Production Values by Textile Industry in Aceh Barat Daya Regency 2018

No	Kecamatan	Unit Usaha	Tenaga Kerja	Nilai Investasi	Nilai Produksi	
No	Subdistrict	Unit Enterprises	Man Power	Investment Values	Production Values	
				(Rp.000)	(Rp.000)	
1	Manggeng	21	63	554.000	2.804.500	
2	Lembah Sabil	20	48	548.000	3.095.600	
3	Tangan-Tangan	32	72	779.000	4.238.800	
4	Setia	8	40	200.000	800.000	
5	Blangpidie	69	183	2.258.000	21.836.700	
6	Jeumpa	9	12	153.000	576.500	
7	Susoh	39	81	1.289.000	3.696.000	
8	Kuala Batee	30	48	685.000	4.387.900	
9	Babahrot	15	30	435.000	997.000	
	Tahun	2018	243	577	6.901.000	42.433.000
		2017	117	499	9.059.500	75.496.000
		2016	107	433	8.968.500	73.507.400
		2015	224	5.083	1.094.000	89.628.850

Sumber/Source: Dinas Perindustrian, Perdagangan, Koperasi, dan UKM Kabupaten Aceh Barat Daya/ Industry, Trade, Cooperation Service Public Aceh Barat Daya

Tabel 6.1.11 Jumlah Unit Usaha, Tenaga Kerja, Nilai Investasi Dan Nilai Produksi Industri Barang Logam Lainnya Dalam Kabupaten Aceh Barat Daya Tahun 2018
Number of Enterprises, Manpower, Investment and Production Values by Metal Industry in Aceh Barat Daya Regency 2018

No	Kecamatan	Unit Usaha	Tenaga Kerja	Nilai Investasi	Nilai Produksi
	Subdistrict	Unit Enterprises	Man Power	Investment Values (Rp.000)	Production Values (Rp.000)
1	Manggeng	1	2	60.000	450.000
2	Lembah Sabil				
3	Tangan-Tangan				
4	Setia	1	2	15.000	36.000
5	Blangpidie	20	36	1.747.000	6.145.850
6	Jeumpa				
7	Susoh	2	5	55.000	2.925.000
8	Kuala Batee	3	3	40.000	92.000
9	Babahrot	2	4	75.000	230.000
	2018	29	52	1.992.000	9.878.850
	2017	28	50	1.987.000	9.868.850
Tahun	2016	32	60	2 457 000	8 521 330
	2015	32	60	2 457 000	8 521 330

Sumber/Source: Dinas Perindustrian, Perdagangan, Koperasi, dan UKM Kabupaten Aceh Barat Daya/ Industry, Trade, Cooperation Service Public Aceh Barat Daya

INDUSTRY, MINING, ENERGY, AND CONSTRUCTION

**Tabel 6.1.12 Jumlah Unit Usaha, Tenaga Kerja, Nilai Investasi Dan Nilai
Table Produksi Industri Pengolahan Lainnya Dalam Kabupaten
Aceh Barat Daya Tahun 2018
Number of Enterprises, Manpower, Investment and
Production Values by Manufacture Industry in Aceh Barat
Daya Regency 2018**

NO	KECAMATAN	UNIT USAHA	TENAGA KERJA	NILAI INVESTASI	NILAI PRODUKSI
NO	Subdistrict	Unit Enterprises	Man Power	Investment Values (Rp.000)	Production Values (Rp.000)
1	Manggeng	1	8	30.000	378.000
2	Lembah Sabil	-	-	-	-
3	Tangan-Tangan	-	-	-	-
4	Setia	-	-	-	-
5	Blangpidie	4	31	320.000	418.000
6	Jeumpa	1	20	200.000	249.633
7	Susoh	2	3	300.000	350.000
8	Kuala Batee	1	2	150.000	160.000
9	Babahrot	1	12	15.000	378.000
	2018	10	76	1.015.000	1.933.633
	2017	7	71	565.000	1.423.600
TAHUN	2016	10	56	1 650 000	3 091 800
	2015	10	46	1 110 000	3 091 800

Sumber/Source: Dinas Perindustrian, Perdagangan, Koperasi, dan UKM Kabupaten Aceh Barat Daya/ Industry, Trade, Cooperation Service Public Aceh Barat Daya

**Tabel 6.1.13 Jumlah Unit Usaha Restoran dan Sejenisnya yang terdaftar
Table Dalam Kabupaten Aceh Barat Daya Tahun 2018
Number of Restaurant and Coffee Shop in Aceh Barat Daya
Regency 2018**

No	Kecamatan Subdistrict	Unit Restoran Restaurant	Rumah Makan	Warung Kopi	Catering
			Mid Restaurant	Coffea Shop	Catering
1	Manggeng	-	-	-	-
2	Lembah Sabil	-	-	-	-
3	Tangan-Tangan	-	-	-	-
4	Setia	-	-	-	-
5	Blangpidie	-	2	1	2
6	Jeumpa	-	-	-	-
7	Susoh	-	1	-	-
8	Kuala Batee	-	-	-	-
9	Babahrot	-	-	-	-
	2018	-	3	1	2
Tahun	2017	12	45	99	11
	2016	12	40	85	9
	2015	11	44	93	11

Sumber/Source: Dinas Perindustrian, Perdagangan, Koperasi, dan UKM Kabupaten Aceh Barat Daya/ Industry, Trade, Cooperation Service Public Aceh Barat Daya

6.2 ENERGI/ENERGY

Tabel 6.2.1 Jumlah VA Tersambung dan kWh yang Terjual menurut Kecamatan pada PLN Ranting Blangpidie Tahun 2017
Number of VA Connected and kWh Sold by Subdistrict at Electricity State Blangpidie, 2018

No	KECAMATAN	Jumlah Pelanggan	VA Tersambung	KWh Terjual
1	Manggeng	3 991	3 833 353	6 292 055
2	Lembah Sabil	2 777	2 263 641	3 797 611
3	Tangan-Tangan	3 234	2 639 550	4 413 397
4	Setia	1 783	2 515 881	3 411 141
5	Blangpidie	7 156	10 305 349	11 558 417
6	Jeumpa	2 772	2 631 972	4 226 431
7	Susoh	6 356	6 727 434	8 968 438
8	Kuala Batee	5 072	3 993 000	7 939 337
9	Babahrot	4 913	4 514 720	6 818 871
JUMLAH		38 054	39 424 900	57 425 698

Sumber/Source: PLN Ranting Blangpidie/ State Electrical Company Blangpidie

Tabel 6.2.2 Jumlah Jumlah Keluarga yang Berlistrik PLN Ranting Blangpidie Tahun 2018
Table *Number of Family Using Electricity from State Electrical Blangpidie, 2018*

No	KECAMATAN	Jumlah Pelanggan
1	Manggeng	3 991
2	Lembah Sabil	2 777
3	Tangan-Tangan	3 234
4	Setia	1 783
5	Blangpidie	7 156
6	Jeumpa	2 772
7	Susoh	6 356
8	Kuala Batee	5 072
9	Babahrot	4 913
	JUMLAH	38 054

Sumber/Source: PLN Ranting Blangpidie/ State Electrical Company Blangpidie

Tabel 6.2.3 Perkembangan Pembangkit Listrik Blangpidie, Kabupaten Aceh Barat Daya Tahun 2017
Profile of Electrical Generator in Blangpidie, Aceh Barat Daya Regency, 2017

NO.	JENIS /	SATUAN	LOKASI / Location
			BLANGPIDIE
(1)	(2)	(3)	(4)

I. PEMBANGKIT UNIT DESA

1	Daya Tampung	kW	8.000
2	Produksi	kWh	85.795
3	Beban Puncak	kW	10.000
4	Daya Sisa		
5	Bahan Bakar		24573 liter/bulan

II. DISTRIBUSI

1	Gardu Travo/Gardu Hubung	buah	1
2	Travo Tiang	buah	250
3	Daya Travo (kVA)	kW	19.005

Sumber Data : Perusahaan Listrik Negara Ranting Blangpidie

Data Source: State Electricity Company Blangpidie

Tabel 6.2.4 Jumlah Air Minum yang Disalurkan menurut Bulan Operasi pada UPTD SPAM ABDYA Tahun 2018
Quantity of Clean Water by Water Supply Establishment Blangpidie Detailed by Month, 2018

NO.	B U L A N /	PELANGGAN	JUMLAH DEBIT AIR
	Months	Costumer	Quantity Water Run
		Units	(M3)
(1)	(2)	(3)	(4)
01	Januari	4 650	1 500 000
02	Februari	4 650	1 500 000
03	Maret	4 650	1 500 000
04	April	4 650	1 500 000
05	Mei	4 650	1 500 000
06	Juni	4 650	1 500 000
07	Juli	4 650	1 500 000
08	Agustus	4 650	1 500 000
09	September	4 650	1 500 000
10	Oktober	4 650	1 500 000
11	November	4 650	1 500 000
12	Desember	4 650	1 500 000
	2018	4650 (SR)	
TAHUN	2017	4 469	256 836
	2016	4 669	275 870
	2015	4 663	263 291

Sumber/Source: Dinas Perumahan Rakyat, Kawasan Permukiman dan Lingkungan Hidup

Tabel 6.2.5 Jumlah Air Minum yang Disalurkan menurut Kategori Pelanggan pada UPTD SPAM ABDYA Tahun 2018
Quantity of Clean Water Detailed by kinds of Customer Establishment Blangpidie Detailed by Month, 2018

NO.	JENIS PELANGGAN <i>Type of Costumer</i>	PELANGGAN <i>Costumers Unit</i>	DISALURKAN/DISTRIBUTED	
			Jumlah <i>Totals (M3)</i>	Nilai (Rp.000) / <i>Value (Rp)</i>
(1)	(2)	(3)	(4)	(5)
01	Rumah	4650 (SR)		
02	Hotel/Objek Wisata			
03	Sosial/Rumah Sakit			
04	Rumah Ibadah			
05	Umum			
06	Usaha			
07	Pemerintah			
08	Hilang			
09	Lainnya			
TAHUN	2018	4650 SR
	2017
	2016
	2015

Sumber Data : Dinas Perumahan Rakyat, Kawasan Permukiman, dan Lingkungan Hidup

7

PERDAGANGAN

Trade



PENJELASAN TEKNIS**TECHNICAL NOTES**

- | | |
|---|---|
| <ol style="list-style-type: none"> 1. Sistem pencatatan Statistik Ekspor dan Impor adalah “General Trade” dengan wilayah pencatatan meliputi seluruh wilayah kepabeanaan Indonesia. 2. Pengesahan dokumen kepabeanaan ekspor dan impor dilakukan oleh Bea dan Cukai berdasarkan Persetujuan Muat/Bongkar Barang. 3. Data ekspor berasal dari dokumen kepabeanaan BC 3.0 atau yang disebut dokumen Pemberitahuan Ekspor Barang (PEB) yang diisi oleh eksportir. 4. Data impor berasal dari dokumen kepabeanaan BC 2.0 atau yang disebut dokumen Pemberitahuan Impor Barang (PIB), Pemberitahuan Impor Barang Khusus (PIBK), Pemberitahuan Pabean Free Trade Zone (PPFTZ) dan dokumen kepabeanaan BC 2.3 yang mencatat impor barang dari Luar Negeri ke Kawasan Berikat. 5. Barang-barang yang dikirim ke luar negeri untuk diolah dicatat sebagai ekspor, sedangkan hasil olahan yang dikembalikan ke Indonesia dicatat | <ol style="list-style-type: none"> 1. <i>The recording of export and import statistics is based on General Trade System covering all Indonesian customs areas.</i> 2. <i>The legalization of customs export and import documents is conducted by the Customs and Excise Office.</i> 3. <i>The export data are compiled based on customs export documents BC 3.0 or known as Export Declarations (PEB), filled by exporters.</i> 4. <i>The import data are compiled based on customs import documents BC 2.0 or known as Import Declarations Form (PIB), Import Declarations Form for Special Commodity (PIBK), Customs Declaration Form for Free Trade Zone (PPFTZ), and customs import documents BC 2.3 which records import goods from foreign country to Bounded Zones Area.</i> 5. <i>Goods send abroad for processing purposes are recorded as export while its product sent to Indonesia are recorded as import.</i> |
|---|---|

TRADE

sebagai impor.

6. Barang-barang luar negeri yang diolah di dalam negeri dicatat sebagai barang impor meskipun barang olahan tersebut akan kembali ke luar negeri.
 7. Barang-barang yang tidak dicakup dalam pencatatan:
 - a. Pakaian dan barang-barang perhiasan penumpang.
 - b. Barang-barang bawaan penumpang dari/ke luar negeri untuk dipakai sendiri, kecuali lemari es, pesawat televisi, dan sebagainya.
 - c. Barang-barang untuk keperluan perwakilan kedutaan suatu negara.
 - d. Barang-barang ekspedisi dan ekshibisi atau pameran.
 - e. Barang-barang untuk militer yang diimpor langsung oleh angkatan bersenjata
 - f. Pembungkus/peti kemas untuk diisi kembali.
 - g. Uang dan surat-surat berharga.
 - h. Barang-barang contoh
 8. Sistem pengolahan dokumen impor/ekspor Indonesia adalah sistem "Carry Over" yaitu dokumen ditunggu selama satu bulan, setelah bulan berjalan, sedangkan
6. *Foreign goods processed in Indonesia are still recorded as imports although the products will be sent to abroad.*
 7. *The following goods are not included in the statistics:*
 - a. *Clothings and passengers' jewelry.*
 - b. *Luggage of passengers for own use, except refrigerators, television sets, etc.*
 - c. *Goods imported/exported for the use of foreign representative countries/embassies.*
 - d. *Goods for expeditions, and shows or exhibitions.*
 - e. *Military goods directly imported by the Armed Forces.*
 - f. *Packings/containers to be refilled.*
 - g. *Bank notes and securities*
 - h. *Sample goods*
 8. *The carry-over system is used in processing Indonesian export and import documents. Documents are processed one month after the current month, while those received*

dokumen-dokumen yang terlambat akan diolah pada bulan berikutnya. Dengan demikian dokumen bulan-bulan sebelumnya yang terlambat diterima dan masuk pada bulan berjalan, diperlakukan sebagai dokumen bulan pengolahan.

later will be processed for the succeeding month. This means previous documents received in the current month will be treated as processed documents.

- | | |
|---|--|
| <p>9. Pelabuhan Muat adalah pelabuhan darimana barang diangkut ke luar negeri atau diekspor</p> | <p>9. Port of loading is port where the goods are transported out of the country or exported.</p> |
| <p>10. Negara tujuan adalah negara tujuan akhir yang diketahui untuk barang ekspor yang dikirim ke luar negeri</p> | <p>10. Country of destination is country that is known to export goods sent abroad.</p> |
| <p>11. Jenis komoditi adalah barang ekspor yang dicatat sesuai kode Harmonized System (HS)</p> | <p>11. Type commodity is exported goods recorded based on Harmonized System (HS) code.</p> |

ULASAN

Kota Blangpidie, ibu kota Kabupaten Aceh Barat Daya, sejak dahulu terkenal dengan sebutan kota dagang. Merupakan pusat perdagangan pesisir barat selatan Aceh selain Meulaboh pada masanya. Hasil bumi yang melimpah menjadi salah satu faktor awal dari dimulainya proses perdagangan di Negeri Breuh Sigupai ini. Perdagangan tersebut tidak hanya melibatkan masyarakat lokal tentunya, tetapi juga berasal dari luar daerah seperti Nagan Raya, Simeulue, Aceh Selatan hingga Aceh Singkil dan Subulussalam. Hasil perhitungan Produk Domestik Regional Bruto (PDRB) 2018 mencatat peranan sektor perdagangan sebagai penunjang kegiatan ekonomi Kabupaten Aceh Barat Daya yaitu sebesar 17,58 persen.

Kegiatan ekonomi Kabupaten Aceh Barat Daya dapat dikatakan menuju kearah yang lebih baik. Berkembangnya bermacam usaha baik dari pemerintah maupun swasta menandakan bahwa daerah ini sangat berpotensi untuk dikembangkan perekonomiannya secara maksimal. Hingga akhir tahun 2018, Kantor Pelayanan Terpadu (KP2T) setempat telah mengeluarkan 306 Tanda Daftar Perusahaan (TDP) dan 307 Surat Izin Usaha Perdagangan (SIUP).

DESCRIPTION

Blangpidie, the capital of Aceh Barat Daya Regency, since the first known as trading city. It's the trade center on south west coast of Aceh besides Meulaboh in its time. The abundant crops have been an initial factor to start the trading process in the Negeri Breuh Sigupai. Trade is not only involve the local community, but also from other regions such as the Nagan Raya, Simeulue Island, Aceh Selatan to Aceh Singkil and Subulussalam. The calculation of the Gross Regional Domestic Product (GRDP) 2018 recorded the role trade sector as a support economic activity Aceh Barat Daya Regency amounting to 17,58 percent.

Economic activity of Aceh Barat Daya Regency can be said towards a better. The growing variety of businesses from both the government and private sectors indicates that this area has the potential to develop its economy to the fullest. By the end of 2018, The Integrated Licensing Service Office of Aceh Barat Daya Regency (KP2T) has issued a 306 Company Registration (TDP) and 307 Trading License (SIUP).

Tabel 7.1 Jumlah Penerbitan Tanda Daftar Perusahaan dalam Kabupaten Aceh Barat Daya Tahun 2018
Table Number Publication of Company Listed in Aceh Barat Daya Regency 2018

No	BULAN <i>Months</i>	JENIS PERUSAHAAN/ <i>Kinds Of Company</i>						JUMLAH <i>Totals</i>
		PT	KOP	CV	FA	PP	BUL	
		1.	Januari	2	-	7	-	
2.	Februari	1	3	6	-	14	-	24
3.	Maret	2	-	5	-	19	-	26
4.	April	3	1	9	-	21	-	34
5.	Mai	-	-	4	-	14	-	18
6.	Juni	-	-	7	-	5	-	12
7.	Juli	2	-	-	-	18	-	26
8.	Agustus	1	-	-	-	20	-	25
9.	September	2	-	4	-	23	-	29
10.	Oktober	2	-	7	-	25	-	34
11.	November	1	-	2	-	20	-	23
12.	Desember	-	-	3	-	23	-	26
	2018	16	4	64	-	222	-	306
	2017	19	10	101	-	206	-	336
	2016	4	4	46	-	-	-	54
	2015	18	7	47	-	257	-	330

Sumber/Source: Dinas Penanaman Modal Pelayanan Terpadu Satu Pintu, Ketenagakerjaan, dan Transmigrasi

TRADE

Tabel 7.2 Jumlah Penerbitan SIUP dalam Kabupaten Aceh Barat Daya Tahun 2018
Table Number Publication of Company Listed in Aceh Barat Daya Regency 2018

No	KECAMATAN <i>Subdistrict</i>	JENIS PERUSAHAAN / <i>Kinds Of Company</i>			JUMLAH
		PB	PM	PK	<i>Totals</i>
010	Manggeng	2	1	23	26
011	Lembah Sabil	2	2	4	8
020	Tangan-Tangan	-	1	4	5
021	Setia	1	4	6	11
030	Blangpidie	13	28	79	120
031	Jeumpa	2	4	11	17
040	Susoh	6	8	47	
050	Kuala Batee	-	5	22	27
060	Babahrot	-	5	41	46
	2018	26	58	223	307
	2017	14	82	207	303
	2016	20	43	158	221
	2015	15	29	279	323

Sumber/Source: Dinas Penanaman Modal Pelayanan Terpadu Satu Pintu, Ketenagakerjaan, dan Transmigrasi

Tabel 7.3 Jumlah Penerbitan Tanda Daftar Perusahaan dalam Kabupaten Aceh Barat Daya Tahun 2018
Table Number Publication of Company Listed in Aceh Barat Daya Regency 2018

No	Kecamatan <i>Subdistrict</i>	JENIS PERUSAHAAN / <i>Kinds Of Company</i>						Jumlah <i>Totals</i>
		PT	KOP	CV	FA	PP	BUL	
		010	Manggeng	2	1	1	-	
011	Lembah Sabil	-	-	2	-	4	-	6
020	Tangan-Tangan	-	-	4	-	7	-	11
021	Setia	-	-	1	-	7	-	8
030	Blangpidie	9	2	23	-	75	-	109
031	Jeumpa	1	-	2	-	7	-	10
040	Susoh	3	1	6	-	32	-	42
050	Kuala Batee	-	-	4	-	17	-	21
060	Babahrot	1	-	2	-	34	-	37
	2018	16	4	45	0	207	-	272
Tahun	2017	18	10	88	-	195	-	311
	2016	18	7	47	-	257	1	330

Sumber/Source : Dinas Penanaman Modal Pelayanan Terpadu Satu Pintu, Ketenagakerjaan, dan Transmigrasi

Tabel 7.4 Jumlah Penerbitan SIUP dalam Kabupaten Aceh Barat Daya Tahun 2018
Number Publication of Company Listed in Aceh Barat Daya Regency 2018

No	Jenis Izin	2014	2015	2016	2017	2018
1	Surat Izin Tempat Usaha	602	606	549	559	607
2	Izin Penyelenggara Reklame	27	17	7	4	5
3	Tanda Daftar Perusahaan (TDP)	341	330	242	336	306
4	Surat Izin Usaha Perdagangan (SIUP)	333	323	243	331	307
5	Nomor Pokok Wajib Pajak Daerah (NPWPD)	222	223	193	-	211
6	Izin Gangguan (HO)	380	408	343	170	-
7	Tanda Daftar Gudang (TDG)	-	19	7	4	10
8	Tanda Daftar Industri (TDI)	26	11	9	9	13
9	Izin Mendirikan Bangunan (IMB)	16	16	16	-	22
10	Izin Usaha Angkutan	-	3	3	6	2
11	Fiskal	-	-	-	-	-
12	Izin Praktek Bidan	11	6	2	-	48
13	Izin Praktek Perawat	-	1	3	2	81
14	Surat Izin Usaha Jasa Konstruksi (IUJK)	44	72	64	74	88
15	Izin Praktek Dokter Umum Dan Gigi	20	49	15	-	12
16	Izin Kapal Penangkap Dan Pengangkut Ikan	49	-	-	-	-
17	Sipi Perikanan	-	10	-	-	108
18	Siup Perikanan	-	14	20	-	55
19	Izin Pendirian Apotik	2	-	4	2	4
20	Izin Pendirian Toko Obat	-	1	3	3	5
21	Izin Restoran Dan Sejenisnya	-	-	10	-	1
22	Izin Penginapan	-	-	-	-	-
23	Izin Usaha Perikanan	30	-	-	-	-
24	Izin Dokter Spesialis	10	9	9	4	16
25	Huller	10	10	-	-	7
26	Izin Pariwisata	1	-	1	-	1
27	Izin Pematangan Ternak	-	-	-	-	-
28	Izin Klinik	2	3	1	1	3
Jumlah		2.126	2.131	1.744	1.505	1912

Sumber/Source : Dinas Penanaman Modal Pelayanan Terpadu Satu Pintu, Ketengakerjaan, dan Transmigrasi

Tabel 7.5 Jumlah Surat Izin Mendirikan Bangunan (IMB) dalam Kabupaten Aceh Barat Daya Tahun 2018
Table *Number of Building Permit in Aceh Barat Daya Regency 2018*

Tahun	Toko/Usaha	Rumah	Rumah Dinas	Bangunan Lainnya	Jumlah
2011	8	-	-	6	14
2012	16	11	-	13	40
2013	9	5	1	5	20
2014	6	1	-	9	16
2015	4	2	-	19	25
2016	8	2	-	6	16
2017	3	1	-	4	8
2018	2	13	-	7	22

Sumber/Source : Dinas Penanaman Modal Pelayanan Terpadu Satu Pintu, Ketenagakerjaan, dan Transmigrasi

8

HOTEL dan PARIWISATA

Hotel and Tourism



PENJELASAN TEKNIS

1. **Wisatawan mancanegara** (wisman) ialah setiap pengunjung yang mengunjungi suatu negara di luar tempat tinggalnya, didorong oleh satu atau beberapa keperluan tanpa bermaksud memperoleh penghasilan di tempat yang dikunjungi dan lamanya kunjungan tersebut tidak lebih dari satu tahun (12 bulan). Definisi ini mencakup 2 (dua) kategori wisatawan mancanegara, yaitu :
 - a. Wisatawan (turis) ialah setiap pengunjung seperti definisi di atas yang tinggal paling sedikit 24 jam, akan tetapi tidak lebih dari 1 (satu) tahun di tempat yang dikunjungi, dengan maksud antara lain: berlibur, rekreasi, olah raga, bisnis, menghadiri pertemuan, studi, dan kunjungan dengan alasan kesehatan.
 - b. *Excursionist* ialah setiap pengunjung seperti definisi di atas yang tinggal kurang dari 24 jam di tempat yang dikunjungi (termasuk "Cruise passengers"). *Cruise Passengers* ialah setiap pengunjung yang tiba di suatu negara di mana mereka tidak menginap di akomodasi yang tersedia di negara tersebut,

TECHNICAL NOTES

1. **An International Visitor** is any person visiting a country other than his usual place of residence for any reason other than for earning income in the country visited, and the length of stay is no more than one year (12 months). This definition covers two categories of foreign visitors, namely :
 - a. "Tourist" is any visitor staying for at least 24 hours, but no more than one year, in the country visited, with the intention of visiting, and for any of these purposes: Pleasure, recreation and sports, Business, visiting friends and relatives, missions, attending meetings, conferences, visit for health reasons and study.
 - b. "Excursionist" is any visitor staying less than 24 hours in the country visited including, "Cruise Passengers", i.e. visitors arriving in a country without staying in any accommodation available in the visited country.

HOTEL AND TOURISM

misalnya dengan kapal laut.

2. **Rata-rata lama tinggal** adalah rata-rata waktu tinggal wisatawan mancanegara di Indonesia untuk satu kali kunjungan.
 3. Usaha penyediaan akomodasi adalah usaha yang menyediakan pelayanan penginapan yang dapat dilengkapi dengan pelayanan pariwisata lainnya. Usaha penyediaan akomodasi dapat berupa hotel, vila, pondok wisata, bumi perkemahan, persinggahan karavan, dan akomodasi lainnya yang digunakan untuk tujuan pariwisata.
 4. **Hotel** adalah penyediaan akomodasi secara harian berupa kamar-kamar di dalam satu bangunan yang dapat dilengkapi dengan jasa pelayanan makan dan minum, kegiatan hiburan dan atau fasilitas lainnya. Hotel terdiri dari hotel berbintang dan hotel non- bintang.
 5. **Hotel bintang** adalah usaha penyediaan jasa pelayanan penginapan, makan minum serta jasa lainnya bagi umum dengan menggunakan sebagian atau seluruh bangunan. Usaha ini
2. ***Average length of stay** is the average stay duration of foreign visitor in Indonesia for one trip.*
 3. *The business of providing accommodation is a business that provides specialty services that can be equipped with other tourism services. It includes hotel, villa, cottage, camping, caravan stop, and other accommodation that are used for tourism purposes.*
 4. ***Hotel** is a daily supply of accommodation rooms within a building which can be equipped with eating and drinking services, entertainment activities and/or other facilities. Hotel consists of a classified hotel and a non-classified hotel.*
 5. ***A star hotel** is the business of providing an accommodation, eating and drinking as well as other services for the public by using a building or a part of a building. It is managed commercially and meets*

dikelola secara komersial serta memenuhi ketentuan persyaratan sebagai hotel bintang (termasuk berlian) yang ditetapkan dalam surat keputusan instansi yang membinanya. Misalnya hotel bintang lima, hotel bintang empat dan seterusnya.

6. **Tingkat penghunian kamar hotel** adalah persentase banyaknya malam kamar yang dihuni terhadap banyaknya malam kamar yang tersedia.
7. **Rata-rata lamanya tamu menginap** adalah banyaknya malam tempat tidur yang terpakai (malam tamu) dengan banyaknya tamu yang menginap di hotel atau akomodasi lainnya.

specified requirements as a star hotel (including diamonds) set forth in the decree of fostering agency. For example, five star hotel, four star hotel, and so on.

6. **Room occupancy rate** is the number of room-nights occupied divided by the number of room-nights available, multiplied by 100 percent.
7. **Average length of stay** is the number of bed-nights used (guest night) divided by the number of guests coming to spend the night at the accommodation.

8.1 HOTEL

Tabel 8.1.1 Jumlah Akomodasi Hotel Menurut Kecamatan di
Table Kabupaten Aceh Barat Daya, 2017 dan 2018
*Number of Hotel Accomodations by Subdistrict in Aceh
Barat Daya Regency, 2017 and 2018*

Kecamatan Subdistrict	Hotel		Kamar Rooms	
	2017	2018	2017	2018
(1)	(2)	(3)	(4)	(5)
010 Manggeng	-	-	-	-
011 Lembah Sabil	-	-	-	-
020 Tangan-Tangan	-	-	-	-
021 Setia	-	-	-	-
030 Blangpidie	11	11	129	149
031 Jeumpa	-	-	-	-
040 Susoh	2	2	20	18
050 Kuala Batee	-	-	-	-
060 Babahrot	-	-	-	-
010 Manggeng	-	-	-	-
011 Lembah Sabil	-	-	-	-
Aceh Barat Daya	13	13	13	149

Sumber/Source: Survei Perusahaan/Usaha Jasa Akomodasi/Accommodation Services Establishment Survey

9

TRANSPORTASI dan KOMUNIKASI

Transportation and Communication



PENJELASAN TEKNIS

1. **Kendaraan bermotor** adalah setiap kendaraan yang digerakkan oleh peralatan teknik yang ada pada kendaraan tersebut, biasanya digunakan untuk angkutan orang atau barang di atas jalan raya selain kendaraan yang berjalan di atas rel. Kendaraan bermotor yang dicatat adalah semua jenis kendaraan kecuali kendaraan bermotor TNI/Polri dan Korps Diplomatik.
2. **Mobil penumpang** adalah setiap kendaraan bermotor yang dilengkapi dengan tempat duduk untuk sebanyak-banyaknya delapan orang, tidak termasuk tempat duduk untuk pengemudi, baik dilengkapi atau tidak dilengkapi bagasi.
3. **Mobil bis** adalah setiap kendaraan bermotor yang dilengkapi dengan tempat duduk untuk lebih dari delapan orang, tidak termasuk tempat duduk untuk pengemudi, baik dilengkapi atau tidak dilengkapi bagasi.
4. **Mobil truk** adalah setiap kendaraan bermotor yang digunakan untuk angkutan barang, selain mobil penumpang, mobil bis dan

TECHNICAL NOTES

1. **Motor vehicles** are any kind of vehicles motorized by machine set up in those vehicles, they are usually used for transporting peoples or goods on roads except vehicles moving along a railway line. The data cover all kinds of motor vehicles except those belong to Indonesia Army Force Indonesian State Police and Diplomatic Corps.
2. **Passenger cars** are any motor vehicles with no more than eight seats, excluding seat for driver, it can be with or without hoot.
3. **Buses** are large passenger cars having seats for more than eight passengers, excluding seat for driver, it can be with or without hoot.
4. **Trucks** are any motor vehicles used to transport goods excluding passenger cars, buses, and motorcycles.

TRANSPORTATION AND COMMUNICATION

kendaraan bermotor roda dua.

5. **Kereta api** adalah kendaraan dengan tenaga gerak (listrik, diesel atau tenaga uap) yang berjalan sendiri maupun dirangkaikan dengan kendaraan lain, yang akan atau sedang bergerak di atas rel, terdiri dari kereta penumpang dan kereta barang.
 6. **Kilometer penumpang** adalah jumlah kilometer dari semua penumpang yang berangkat. Besaran ini merupakan penjumlahan jarak asal tujuan masing-masing penumpang.
 7. **Rata-rata jarak perjalanan per penumpang** adalah rata-rata yang ditempuh oleh setiap penumpang, atau jumlah kilometer penumpang dibagi dengan jumlah penumpang berangkat.
 8. **Kilometer ton** adalah jumlah kilometer semua ton yang diangkut. Besaran ini merupakan hasil penjumlahan jarak asal tujuan masing-masing barang dalam ton.
 9. **Rata-rata jarak angkut barang** adalah rata-rata jarak yang ditempuh oleh setiap ton barang atau jumlah kilometer ton dibagi
5. **Train** is a coach or a number of coaches joined together, moving along a railway line. It can be passenger train or freight train.
 6. **Passenger kilometer** is total kilometers of all departing passenger. This measurement is the sum of distance between the place of origin and the place of destination taken by all passengers.
 7. **Mean distance of journey per passenger** is mean distance taken by each passenger or total of passenger-kilometer divided by the number of departing passengers.
 8. **Ton-kilometer** is total kilometer of all cargoes carried. This is the sum of distance from area of origin to area of destination for each ton of cargoes.
 9. **Mean distance of cargoes loaded** is mean distance of each ton of cargoes loaded or total ton-kilometer divided by total ton of

- dengan ton dimuat.
- cargoes loaded.*
10. **Kunjungan kapal** adalah kapal yang datang di pelabuhan baik untuk berlabuh di perairan maupun bersandar di dermaga.
 10. **Ship call** is a ship arriving at a port either for mooring or berthing.
 11. **Gross Ton (GT)** adalah volume ruangan kapal dalam m³, kecuali terowongan, lubang poros baling-baling, tempat jangkar, dan alas ganda.
 11. **Gross Ton (GT)** is total volume of all room in a ship (m³), excluding the volume of tunnel, the axle of propellers, the anchor, and the chain locker.
 12. **Sertifikat Operator Pesawat Udara** adalah tanda bukti terpenuhinya standar dan prosedur dalam pengoperasian pesawat udara oleh perusahaan angkutan udara niaga.
 12. **Aircraft Operator Certificate (AOC)** is clearance of compliance to the standards and procedures in aircraft operations by the commercial air transport companies.
 13. **Sertifikat Pengoperasian Pesawat Udara** adalah tanda bukti terpenuhinya standar dan prosedur dalam pengoperasian pesawat udara untuk kegiatan angkutan udara bukan niaga.
 13. **Operating Certificate (OC)** is clearance of compliance to the standards and procedures in aircraft operations for non commercial air transport activities.
 14. **Kantor Pos** adalah tempat pemberi pelayanan komunikasi tertulis dan atau surat elektronik, layanan paket, layanan logistik, layanan transaksi keuangan, dan layanan keagenan pos untuk kepentingan umum. Rumah pos berfungsi sama seperti kantor pos dan kantor pos
 14. **Post Office** is a service provider facility of written communication and or electronic mail, parcel service, logistics services, financial transaction services, and postal services to the public. Postal house has the same function as the post office and subsidiary of post office,

TRANSPORTATION AND COMMUNICATION

pembantu, bedanya rumah pos biasanya terletak di daerah terpencil.

the difference is that postal house is usually located in remote areas.

15. **Telekomunikasi** adalah setiap pemancaran, pengiriman dan atau penerimaan dari setiap informasi dalam bentuk tanda-tanda, isyarat, tulisan, gambar, suara dan bunyi melalui sistem kawat, optik, radio atau sistem elektromagnetik lainnya.

15. **Telecommunication** includes every transmitting, delivering and or receiving from every information of marking, signal, article, picture, sound and voice through strand of wire system, optic, radio or other electromagnetic system.

16. **Jaringan telekomunikasi** adalah rangkaian perangkat telekomunikasi dan kelengkapannya yang digunakan dalam bertelekomunikasi.

16. **Telecommunication network** is peripheral network of telecommunication and its equipment used in the means of telecommunication.

17. Telepon tetap kabel dalam Susenas disebut **telepon rumah** adalah jaringan telekomunikasi menggunakan perangkat telepon tetap dengan kabel yang secara umum diatur oleh standar-standar teknis dengan menggunakan suatu nomor telepon, dikenal pula sebagai Public Switched Telephone Network (PSTN). Pada umumnya dimanfaatkan untuk telepon rumah dan jaringan internet, memiliki kemampuan menghantarkan sinyal dengan kuat dan jelas dengan biaya yang relatif lebih murah.

17. Fixed line telephone based on Susenas called **home phone** is a telecommunication network using fixed line telephone device which is generally regulated by technical standards, using a phone number, also known as the Public Switched Telephone Network (PSTN). It is generally used for home phone and Internet networks, has the ability to deliver a strong and clear signal with a relatively low cost.

18. **Telepon bergerak seluler** adalah perangkat telekomunikasi elektronik yang mempunyai kemampuan dasar yang sama dengan telepon tetap kabel, namun dapat dibawa ke mana-mana (portable, mobile) dan tidak perlu disambungkan dengan jaringan telekomunikasi kabel. Selain berfungsi sebagai telepon, telepon seluler modern biasanya mendukung layanan tambahan seperti Short Messages Services (SMS), Multimedia Messages Service (MMS), e-mail dan akses Internet, aplikasi bisnis dan permainan, serta fotografi. Saat ini, Indonesia mempunyai dua sistem jaringan telepon bergerak seluler yaitu Global System for Mobile Telecommunications (GSM) dan CDMA.
18. *Cellular mobile phone is an electronic telecommunication device which has the same basic capabilities with fixed cables, but can be taken anywhere (portable, mobile) and does not need to be connected to the wired telecommunications networks. In addition to functioning as a telephone, modern mobile phone typically supports additional services such as Short Messages Services (SMS), Multimedia Messages Service (MMS), e-mail and access to the Internet, business applications and games, as well as photography. Currently, Indonesia has two cellular mobile telephone network system that are GSM (Global System for Mobile Telecommunications) and Code Division Multiple Access (CDMA).*
19. **Internet** adalah sebuah jaringan komputer publik di seluruh dunia. Internet menyediakan akses ke sejumlah layanan komunikasi termasuk World Wide Web dan membawa email, berita, hiburan dan file data.
19. *The internet is a worldwide public computer network. It provides access to a number of communication services including the World Wide Web and carries e-mail, news, entertainment and data files.*
20. **Penyiaran Radio** mencakup penyiaran sinyal suara melalui studio penyiaran radio dan fasilitas
20. *Radio broadcasting includes voice signals broadcasting through radio broadcasting studios and facilities*

TRANSPORTATION AND COMMUNICATION

untuk transmisi program yang berhubungan dengan masyarakat, termasuk mengumpulkan dan menyalurkan program melalui kabel atau satelit, internet (stasiun radio internet), termasuk penyiaran data yang terintegrasi dengan penyiaran radio.

for the programs transmission related to community, including collecting and distributing programs via cable or satellite, internet (internet radio station), including integrated data broadcasting with radio broadcasting.

21. Penyiaran dan pemrograman televisi mencakup pembuatan program saluran televisi lengkap dari komponen program yang dibeli (seperti film, dokumenter, dan lain-lain), komponen program yang dihasilkan sendiri (seperti berita lokal, laporan langsung) atau kombinasi keduanya, pemrograman dari saluran video atas dasar permintaan, dan penyiaran data yang diintegrasikan dengan siaran televisi. Program televisi lengkap dapat disiarkan sendiri atau melalui distribusi pihak ke tiga, seperti perusahaan kabel atau provider televisi satelit. Pemrograman dapat bersifat umum atau khusus (misalnya format terbatas seperti program berita, olah raga, pendidikan atau program yang ditujukan untuk anak muda), dapat dibuat dengan bebas tersedia untuk pemakai atau dapat hanya tersedia atas dasar langganan.

21. Broadcasting and television programming includes the manufacture of a complete television channel program from purchased program components (such as films, documentaries, etc.), own produced program components (such as local news, live reports) or a combination of both, the programming of the video channel on the basis of demand, and data broadcasting integrated with television broadcasting. Complete television program can broadcast their own or through a third party distribution, such as cable companies or satellite television providers. Programming can be general or specific (e.g. limited formats such as news programs, sports, education or programs aimed at young people), can be made freely available to users or can only available on a subscription

basis.

22. Penerbitan surat kabar, jurnal, dan buletin/Majalah mencakup usaha penerbitan surat kabar dan surat kabar iklan, jurnal, buletin, majalah umum dan teknis, komik termasuk penerbitan jadwal radio dan televisi, dan sebagainya.
22. *Newspapers, journals, and bulletin/magazine publishing include newspapers and newspaper advertisements, journals, bulletin, general and technical magazines, comic, including radio and television schedule publishing, and so on.*
23. Koran atau surat kabar adalah suatu penerbitan yang ringan dan mudah dibuang, biasanya dicetak pada kertas berbiaya rendah yang disebut kertas koran, yang berisi berita-berita terkini dalam berbagai topik. Topiknya bisa berupa even politik, kriminalitas, olahraga, tajuk rencana, dan cuaca. Jenis surat kabar umum biasanya diterbitkan setiap hari, kecuali pada hari-hari libur. Surat kabar sore juga umum di beberapa negara. Selain itu, juga terdapat surat kabar mingguan yang biasanya lebih kecil dan kurang prestisius dibandingkan dengan surat kabar harian dan isinya biasanya lebih bersifat hiburan.
23. *Newspaper is a lightweight publication but easily disposed of, usually printed on low-cost paper called newsprint, containing the latest news on various topics. Topics can include political events, crime, sports, editorials, and weather. Common types of newspapers are usually published daily, except on holidays. Afternoon newspapers are also common in some countries. In addition, there is also a weekly newspaper that is usually smaller and less prestigious than the daily newspaper and its contents are usually more entertainment.*
24. Tabloid adalah istilah suatu format surat kabar yang lebih kecil (597 mm × 375 mm) dari ukuran standar koran harian. Istilah ini biasanya
24. *Tabloid is a smaller term format of newspaper (597 mm × 375 mm) than a standard size daily newspaper. This term is usually*

TRANSPORTATION AND COMMUNICATION

dikaitkan dengan penerbitan surat kabar reguler non harian (bisa mingguan, dwimingguan, dll), yang terfokus pada hal-hal yang lebih “tidak serius”, terutama masalah selebritas, olah raga, kriminal, dll.

associated with the publishing of non-daily regular newspapers (can be weekly, biweekly, etc.), which focus on the things that are “not too serious”, especially the problem of celebrity, sports, crime, etc.

25. Jurnal adalah majalah yang khusus memuat artikel dalam suatu bidang ilmu tertentu.

25. Journal is a special magazine that publish an article in a particular field of science.

26. Buletin adalah publikasi organisasi yang mengangkat perkembangan suatu topik atau aspek tertentu dan diterbitkan/dipublikasikan secara teratur (berkala) dalam waktu yang relatif singkat (harian hingga bulanan). Buletin ditujukan kepada khalayak yang lebih sempit, yang berkaitan dengan bidang tertentu saja. Tulisan dalam buletin umumnya singkat dan padat (mirip berita), menggunakan bahasa yang formal, dan banyak istilah teknis berkaitan dengan bidang tersebut.

26. Bulletin is a publication of an organization that raised the development of a particular topic or aspect and issued/published regularly (periodically) in a relatively short time (daily to monthly). Bulletin is addressed to a narrower audience, which relates to a particular field. Posts in bulletin are generally short and concise (similar to news), using formal language and a lot of technical terms related to the field.

27. Majalah adalah penerbitan berkala yang berisi bermacam-macam artikel dalam subyek yang bervariasi. Majalah biasa diterbitkan mingguan, dwimingguan atau bulanan. Majalah biasanya memiliki artikel mengenai topik populer yang ditujukan kepada masyarakat umum dan ditulis

27. Magazine is a periodical publication containing a variety of articles on varied subjects. Regular magazine published weekly, biweekly or monthly. Magazines usually have articles on popular topics which are addressed to the general public and written in a style that is easily understood by many

dengan gaya bahasa yang mudah dimengerti oleh banyak orang.

people.

28. Oplah adalah jumlah barang yang tercetak dalam satuan eksemplar.

28. *The circulation is the number of items printed in units of copies.*

29. Bioskop adalah pertunjukkan yang diperlihatkan dengan gambar (film) yang disorot sehingga dapat bergerak. Bioskop juga diartikan sebagai tempat untuk menonton pertunjukkan film dengan menggunakan layar lebar, dimana gambar film diproyeksikan ke layar menggunakan proyektor.

29. *Cinema is a show that is shown with the image (film) highlighted so it can move. Cinema also be interpreted as a place to watch the shows using a wide screen movies, where the film images projected onto a screen using a projector.*

ULASAN	DESCRIPTION
<p>Perhubungan</p> <p>Layaknya kabupaten lain di Aceh, Kabupaten Aceh Barat Daya sangat mengandalkan transportasi darat untuk menunjang berbagai macam kegiatan ekonomi dalam wilayahnya. Sehingga apabila terjadi kendala pada transportasi darat, maka dipastikan daerah akan mengalami kesulitan mengembangkan daerahnya. Menurut statusnya, jalan dapat dibedakan menjadi 3 yaitu : Jalan Negara yang pembinaannya dilakukan oleh Departemen PU, Jalan Provinsi yang pembinaannya dilakukan oleh Pemerintah Provinsi dan Jalan Kabupaten/Kotamadya yang pembinaannya dilakukan oleh Pemerintah Kab/Kota. Adapun menurut kondisi jalan terbagi menjadi 4, yaitu : Jalan Baik, Sedang, Rusak, dan Rusak Berat. Dikatakan Baik adalah Jalan yang dapat dilalui kendaraan 60km/jam dan selama 2 tahun mendatang tanpa pemeliharaan jalan. Jalan Sedang adalah Jalan yang dapat dilalui oleh kendaraan 40-60km/jam dan selama setahun mendatang tanpa ada rehabilitasi, sedangkan jalan rusak adalah jalan yang dapat dilalui oleh kendaraan hanya 20-40 km/jam dan perlu segera direnovasi.</p>	<p>Transportation</p> <p><i>Like the other regency in Aceh, Aceh Barat Daya Regency relies heavily on land transportation to support a wide range of economic activities within its territory. So that in case of constraints on land transportation, it certainly will have difficulty developing the area. According to its status, the path can be divided into three, namely: State Street built it done by the Department of Public Works, Provincial Roads are built it done by the Provincial Government and the Regency/Municipality Road who built it done by the Regency/City Government. As for the road conditions divided into four, namely: Road Good, Moderate, Serious Damage and Damage. Both are said to be impassable road vehicle 60 km per hour and for 2 years without maintenance. While the road is a road that can be traversed by vehicles 40-60 km per hour and over the coming year without any rehabilitation, while the roads are roads that can be traversed by vehicles only 20-40 km per hour and need to be renovated.</i></p>

Transportasi Udara juga tidak kalah pentingnya dalam menunjang kegiatan perekonomian. Sepanjang tahun 2018 tercatat 335 kedatangan dan keberangkatan pesawat di Bandar Udara Kuala Batu, dengan rincian masing-masing 167 kedatangan dan 168 keberangkatan. Angka ini menunjukkan penurunan dari tahun sebelumnya dimana selama tahun 2017 ada 412 kedatangan dan keberangkatan di Bandar Udara Kuala Batu. Adanya penurunan jumlah pesawat yang tiba dan berangkat ini tidak seiring dengan jumlah penumpang. Selama tahun 2018 jumlah penumpang tercatat sebanyak 1.290 orang, atau turun sekitar 20,92 persen dari tahun 2017. Adapun untuk jumlah penumpang pesawat paling tinggi pada bulan Mei yaitu 307 penumpang. Sedangkan jumlah pesawat yang tiba dan berangkat terkecil pada bulan Nopember sebanyak 11 pesawat.

Air transportation is also important in supporting economy. Throughout the year 2018 reached 335 aircraft arriving and departing at the airport Kuala Batu, with details of each aircraft 167 aircraft arriving and departing 168. This figure shows a increase from the previous year in 2017 where there were 412 aircraft arriving and departing at the airport Kuala Batu. A decrease in the number of arriving and departing aircraft is also accompanied by a decrease in the number of passengers. During 2018 the number of passengers , there were 1 290 people , or an decrease of about 20.92 percent from 2017. As for the number of planes arriving and departing highest in December that each of as many as 44 aircraft. The highest number of passengers was also recorded in May as many as 307 passengers . While the number of aircraft arriving and departing the smallest in November as many as 11 aircraft .

TRANSPORTATION AND COMMUNICATION

Tabel 9.1 Panjang Jalan di Kabupaten Aceh Barat Daya Menurut Kelas Jalan, 2018
Table
Length of Roads by Type in Aceh Barat Daya Regency, 2018

NO.	Kelas Jalan (Types Of Road)	Status Jalan					
		Jalan Negara		Jalan Provinsi		Jalan Kab/Kota	
		2017	2018	2017	2018	2017	2018
1	Kelas I	-	-	-	-	-	-
2	Kelas II	-	-	-	-	-	-
3	Kelas III	-	-	-	-	-	-
4	Kelas IIIA	63,7	63,7	-	-	-	-
5	Kelas IIIB	-	-	-	-	258,42	258,42
6	Kelas IIIC	-	-	27,89	27,89	451,21	451,21
7	Kelas Tidak Dirinci	-	-	-	-	34,04	34,04
JUMLAH		63,7	63,7	27,89	27,89	743,67	743,67

Sumber/Source: Dinas Pekerjaan Umum dan Penataan Ruang Kabupaten Aceh Barat Daya/ Region Infrastructure Service of Aceh Barat Daya

Tabel 9.2 Panjang Jalan Kabupaten Aceh Barat Daya Menurut Jenis Permukaan Jalan Tahun 2018
Length of Roads by Type in Aceh Barat Daya Regency, 2018

No.	Kelas Jalan (Types Of Road)	Status Jalan					
		Jalan Negara		Jalan Provinsi		Jalan Kab/Kota	
		2017	2018	2017	2018	2017	2018
1	Diaspal	63,70	63,70	10,120	10,120	261,96	243,667
2	Kerikil	-	-	15,750	15,750	316,70	339,436
3	Tanah	-	-	2,200	2,200	159,75	155,001
4	Tidak Dirinci	-	-	-	-	10,27	10,563
JUMLAH		63,70	63,70	28,07	28,07	748,68	748,667

Sumber/Source: Dinas Pekerjaan Umum dan Penataan Ruang Kabupaten Aceh Barat Daya/ Region Infrastructure Service of Aceh Barat Daya

TRANSPORTATION AND COMMUNICATION

Tabel 9.3 Panjang Jalan Kabupaten Aceh Barat Daya Menurut Jenis Permukaan Jalan Tahun 2017-2018
Length of Roads by Surface in Aceh Barat Daya Regency, 2017-2018

NO.	KELAS JALAN (Types Of Road)	Status Jalan					
		Jalan Negara		Jalan Provinsi		Jalan Kab/Kota	
		2017	2018	2017	2018	2017	2018
1	Baik	63,70	63,70	14,290	14,290	221,833	198,662
2	Sedang	-	-	5,720	5,720	50,3940	35,427
3	Rusak	-	-	6,760	6,760	316,6970	16,762
4	Rusak Berat	-	-	1,120	1,120	159,746	497,856
JUMLAH		63,70	63,70	27,890	27,890	748,67	748,667

Sumber/Source: Dinas Pekerjaan Umum dan Penataan Ruang Kabupaten Aceh Barat Daya/ Region Infrastructure Service of Aceh Barat Daya

Tabel 9.4 Perusahaan Angkutan Penumpang Umum yang Melayani Trayek Pedesaan (Trayek dalam Kabupaten) di Aceh Barat Daya, 2018
Table Profile of Transportation Company Serve Village Route in Aceh Barat Daya 2018

No.	Nama / Alamat Perusahaan	Surat Keputusan Izin Trayek	Trayek Yang Dilayani PP	Jumlah Kend (Unit)
01	PT Primadona Elma Utama	551.21/107/2006 13/03/2011	Blangpidie – Gunung Samarinda	4
			Blangpidie – Babahrot	5
			Blangpidie – Lama Inong	8
			Blangpidie – Ie Mameh	-
			Blangpidie – Pulau Kayu	-
			Blangpidie – Tangan tangan Cut	-
			Blangpidie – Pasar Manggeng –	4
			Blangpidie – Blangkeieren -	2
			Blangpidie – Labuhan Haji	10
			Blangpidie – Keumumu	4
			Blangpidie - Peulumat	5
02	PT Roda Mas Abdy Persada	551.21/106/2006 13/03/2011	Blangpidie – Gunung Samarinda	2
			Blangpidie – Pulau Kayu	-
			Blangpidie – Rubek Meupayong	-
			Blangpidie – Tangan tangan Cut	-
			Blangpidie – Labuhan Haji	10
			Blangpidie – Peulumat	4
			Blangpidie – Meukek – Jambo	2
03	CV Abdy Perdana	551.21/42/2004	Blangpidie – Seumayam	2
			Blangpidie – Lamainong	5
			Blangpidie – Cot Mane	-
			Blangpidie – Lueng Asan	-
			Blangpidie – Sangkalan	-
			Blangpidie – Tangan tangan Cut	-
			Blangpidie – Manggeng	8
Blangpidie – Labuhan Haji	10			
04	Koperta Blangpidie	551.21/001/2008	Blangpidie – Pulau Kayu	8

Sumber/Source: Dinas Perhubungan Kabupaten Aceh Barat Daya/ Region Infrastructure Service of Aceh Barat Daya

TRANSPORTATION AND COMMUNICATION

Tabel 9.5 Jumlah Penambahan Kendaraan pada Dinas Perhubungan, Komunikasi dan Informatika Kabupaten Aceh Barat Daya Tahun 2018
Table Number of Vehicles Addition in Regional Transportation, Communication, and Information Office Aceh Barat Daya Regency 2018

No.	BULAN Months	Jenis Kendaraan / Kinds Of Vehicles						Jumlah / Totals
		Mopem		Mobis		Mobar		
		T.Umu m	Umu m	T.Umu m	Umu m	T.Umu m	Umu m	
01	Januari	-	-	-	2	11	4	17
02	Februari	-	-	-	2	14	6	22
03	Maret	-	-	-	-	6	4	10
04	April	-	-	-	1	8	4	13
05	Mei	-	-	-	1	10	4	15
06	Juni	-	-	-	-	2	1	3
07	Juli	-	-	-	-	14	3	17
08	Agustus	-	-	-	1	4	3	8
09	Sepetember	-	-	-	-	10	6	16
10	Oktober	-	-	-	1	5	1	7
11	November	-	-	-	5	1	3	9
12	Desember	-	-	-	2	7	4	13
	2018	-	-	-	15	92	43	150
Tahun	2017	-	-	-	13	51	86	150
	2016	1	-	-	8	93	46	147
	2015	-	-	-	6	97	35	138

Sumber/Source: Dinas Perhubungan Kabupaten Aceh Barat Daya/ Region Infrastructure Service of Aceh Barat Daya

Tabel 9.6 Kunjungan Kapal di Pelabuhan Susoh Tahun 2018
Table Number of Ships Arrived at Susoh Port 2018

No.	Bulan / Months	Jumlah Kapal	GT
		Total Ships	GT
01	Januari	5	5 308
02	Februari	2	1 825
03	Maret	2	1 825
04	April	4	3 650
05	Mei	2	1 825
06	Juni	2	1 825
07	Juli	2	1 825
08	Agustus	2	1 825
09	Sepetember	4	3 648
10	Oktober	4	3 646
11	November	2	1 823
12	Desember	2	1 823
	2018	33	30 848
TAHUN	2017	47	47.296
	2016	47	74 675
	2015	56	67 779

Sumber/Source: Kantor Unit Penyelenggara Pelabuhan Kelas III Susoh/ Region Infrastructure Service of Aceh Barat Daya

TRANSPORTATION AND COMMUNICATION

Tabel 9.7 Kegiatan Bongkar Muat di Pelabuhan Susoh Tahun 2018
Table Number of Freight Load and Unload at Susoh Port 2018

No.	Bulan / Months	MUAT Load	BONGKAR Unload
01	Januari	1 501 ton	
02	Februari	1 500 ton	
03	Maret	1 600 ton	
04	April	3 201 ton	
05	Mei	1 602 ton	
06	Juni	1 601 ton	
07	Juli	1 100 ton	
08	Agustus	1 378 793 ton	
09	Sepetember	4 327 216 ton	
10	Oktober	3 637 293 ton	
11	November	1 651 074 ton	
12	Desember	2 200 922 ton	
	2018	13 207 403 ton	
TAHUN	2017	26.075	-
	2016	21.591	-
	2015	33.885	-

Sumber/Source: Kantor Unit Penyelenggara Pelabuhan Kelas III Susoh/ Region Infrastructure Service of Aceh Barat Daya

Tabel 9.8 Arus Lalu Lintas Angkutan Udara Domestik Bandar Udara Kuala Batu Blangpidie Tahun 2018
Vessel Traffic Domestic Air Transport at Kuala Batu Airport Blangpidie 2018

No.	Bulan / Months	Pesawat Terbang /			Penumpang /		
		Planes (Units)			Passenger		
		Tiba	Brk	Jum	Tiba	Brk	Jum
		Arrival	Departure	Total	Arrival	Departure	Totals
01	Januari	-	-	-	-	-	-
02	Februari	16	16	32	120	119	239
03	Maret	18	18	36	142	158	300
04	April	17	17	34	145	126	271
05	Mei	17	17	34	143	164	307
06	Juni	15	15	30	110	110	220
07	Juli	13	13	26	72	81	153
08	Agustus	14	14	28	91	84	175
09	Sepetember	13	13	26	94	102	196
10	Oktober	16	16	32	133	129	262
11	November	11	11	22	80	85	165
12	Desember	17	18	35	115	132	247
	2018	167	168	335	1291	1290	2581
	2017	206	206	412	1.572	1.692	3.264
	2016	325	325	650	1.911	2.153	4.064
	2015	335	335	670	1.619	1.873	3.492

Sumber/Source: Pengumpulan Data Bandara Kuala Batu (Model III)/ Data Collection of Kuala Batu Airport (Model III)

TRANSPORTATION AND COMMUNICATION

Lanjutan Tabel 9.8

Continued Table 9.8

No.	Bulan / Months	Bagasi / <i>Baggage</i>		
		(KG)		
		Bongkar <i>Unload</i>	Muat <i>Load</i>	Jumlah <i>Totals</i>
01	Januari	-	-	-
02	Februari	824	738	1.562
03	Maret	1.090	1.317	2.407
04	April	1.094	840	1.934
05	Mei	1.067	1.173	2.240
06	Juni	974	884	1.858
07	Juli	504	505	1.009
08	Agustus	654	604	1.254
09	Sepetember	673	693	1.366
10	Oktober	1.031	977	2.008
11	November	563	614	1.177
12	Desember	948	880	1.828
	2018	9.422	9.225	18.643
	2017	10.878	10.945	21.823
TAHUN	2016	13.249	14.219	27.468
	2015	10.969	11.904	22.873

Sumber/Source: Pengumpulan Data Bandara Kuala Batu (Model III)/ *Data Collection of Kuala Batu Airport (Model III)*

Tabel 9.9 Jumlah Kilat Khusus Yang Dikirim Dan Diterima Melalui Kantor Pos Blangpidie Tahun 2018
Number of Registered Letters Send and Received by Blangpidie Post Office 2018

No	Bulan / Months	Pengiriman / Sent			Penerimaan / Received		
		Dalam Negeri Domestics	Luar Negeri Overseas	Jum Totals	Dalam Negeri Domestic s	Luar Negeri Overse as	Jum Totals
(1)	(2)	(3)	(4)	(5)	(6)	(7)	(8)
01	Januari	250	1	251	2541	2	2543
02	Februari	264	-	264	3075	-	3075
03	Maret	250	-	250	2770	1	2771
04	April	243	-	243	2187	1	2188
05	Mei	235	1	236	2419	-	2419
06	Juni	112	-	112	1789	-	1789
07	Juli	141	-	141	2080	1	2081
08	Agustus	129	1	130	1880	2	1882
09	September	125	-	125	1812	-	1812
10	Oktober	137	1	138	1560	1	1561
11	November	212	1	213	2069	2	2071
12	Desember						
	2018	2 098	5	2 103	2 4182	10	2 4192
	2017	5 927	43	5 970	45 282	34	45 316
	2016	3 278	37	3 315	23 205	22	23 227
	2015	7 039	39	7 078	25 808	26	25 834

Sumber/Source: Kantor POS Blangpidie/ Post Office Service of Blangpidie

TRANSPORTATION AND COMMUNICATION

Tabel 9.10 Jumlah Pengiriman Dan Pembayaran Wesel Pos Melalui Kantor Pos Blangpidie Tahun 2018
Number of Money Order and Sent in Blangpidie Post Office 2018

No.	Bulan / Months	Pengiriman		Penerimaan	
		<i>Sent</i>		<i>Received</i>	
		Frekuensi	Besar Uang	Frekuensi	Besar Uang
		<i>Frequency</i>	<i>Value</i>	<i>Frequency</i>	<i>Value</i>
(1)	(2)	(3)	(4)	(5)	(6)
01.	Januari	27	23 620 373	18	18 075 075
02.	Februari	13	33 530 000	9	17 800 000
03.	Maret	27	60 204 434	13	22 075 600
04.	April	30	146 210 000	10	20 270 800
05.	Mei	23	42 300 000	17	26 735 135
06.	Juni	22	50 517 500	8	12 500 200
07.	Juli	23	54 991 000	11	13 900 000
08.	Agustus	22	78 120 000	12	9 800 000
09.	September	21	25 686 500	16	21 470 000
10.	Oktober	19	17 924 000	10	17 500 000
11.	November	22	76 350 500	13	18 968 300
12.	Desember	16	60 355 000	17	23 657 250
	2018	265	669 809 307	154	222 752 360
Tahun	2017	1030	2 037 944 175	1056	2 227 144 100
	2016	643	1 273 642 000	565	1 093 898 500
	2015	1 104	1 379 352 392	1 440	1 924 350 055

Sumber/Source: Kantor POS Blangpidie/ Post Office Service of Blangpidie

Tabel 9.11 Jumlah Pengiriman Dan Penerimaan Pos Paket Melalui Kantor Pos Blangpidie Tahun 2018
Table Number of Parcel Post Sent and Received in Blangpidie Post Office 2018

No.	Bulan / Months	Pengiriman / Sent			Penerimaan / Received		
		Dlm Negeri	Luar Negeri	Jum	Dlm Negeri	Luar Negeri	Jum
		Domestics	Overseas	Totals	Domestics	Overseas	Totals
(1)	(2)	(3)	(4)	(5)	(6)	(7)	(8)
01	Januari	15	...	15	21	...	21
02	Februari	10	...	10	11	...	11
03	Maret	18	...	18	13	...	13
04	April	12	...	12	9	...	9
05	Mei	23	...	23	10	...	10
06	Juni	18	...	18	23	...	23
07	Juli	26	...	26	18	...	18
08	Agustus	9	...	9	15	...	15
09	September	9	...	9	16	...	16
10	Oktober	12	...	12	20	...	20
11	November	15	...	15	21	...	21
12	Desember	14	...	14	27	...	27
	2018	181	...	181	204	...	204
	2017	651	47	698	772	69	841
	2016	361	14	375	882	19	901
	2015	760	14	774	1203	24	1227

Sumber/Source: Kantor POS Blangpidie/ Post Office Service of Blangpidie

10

KEUANGAN DAERAH DAN HARGA

Local Finance and Price



PENJELASAN TEKNIS

1. **Realisasi Penerimaan dan Pengeluaran Pemerintah Provinsi** adalah realisasi/perhitungan APBD Provinsi pada tiap tahun anggaran.
2. **Pendapatan Asli Daerah (PAD)** adalah pendapatan yang diperoleh daerah yang dipungut berdasarkan peraturan daerah sesuai dengan peraturan perundang-undangan, guna keperluan daerah yang bersangkutan dalam membiayai kegiatannya.
3. **Dana Perimbangan** adalah dana yang bersumber dari pendapatan APBN yang dialokasikan kepada Daerah untuk mendanai kebutuhan daerah dalam rangka pelaksanaan desentralisasi.
4. **Lain-lain Pendapatan yang Sah** adalah pendapatan lainnya dari pemerintah pusat dan atau dari instansi pusat, serta dari daerah lainnya.

TECHNICAL NOTES

1. **Actual revenue and expenditure of Provincial Government** is the realization/provincial budget calculations for every fiscal year.
2. **Original Local Government Revenue** is revenue that withheld based on local regulations in accordance with the legislation, for the purposes of financing their activities.
3. **Balanced Budget** is the fund coming from the state budget that allocated to regions to fund their needs in the context of decentralization.
4. **Other Legal Revenue** is other income that coming from the central government and or from the central agencies, as well as from other local government.

ULASAN

DESCRIPTION

Pendapatan Daerah berasal dari Pendapatan Asli Daerah (PAD) dan Pendapatan Transfer. PAD berasal dari : Pajak Daerah dan Pendapatan Hasil Pengelolaan Kekayaan yang Dipisahkan. Pendapatan Transfer bersumber dari : Bagi Hasil Pajak, Dana Alokasi Umum (DAU), Dana Alokasi Khusus (DAK), dan Dana Tambahan Bagi Hasil Minyak dan Gas Bumi. Belanja daerah dapat dibedakan menjadi 2 bagian yaitu : Belanja Langsung dan Biaya Tidak Langsung. Biaya Langsung terdiri dari Belanja pegawai, belanja barang dan jasa dan belanja modal. Sedangkan Biaya tidak langsung diperuntukkan juga untuk belanja pegawai, belanja hibah dan belanja bantuan sosial.

Sektor Perbankan berfungsi sebagai penghimpun dan penyalur dana masyarakat memegang peranan penting dalam proses perekonomian suatu daerah. Selama tahun 2018 ada tujuh bank yang beroperasi di Kota Blangpidie. Selain itu, juga terdapat lembaga keuangan lainnya yaitu BPR Mustaqim di Tangan-Tangan dan Kuala Batee serta Blangpidie.

Revenue derived from revenue (PAD) and Income Transfer. PAD come from: Local Taxation and Revenue Results Separated Asset Management. Transfer of income derived from: Tax Revenue, the General Allocation Fund (DAU), the Special Allocation Fund (DAK), and the Supplementary Fund for Oil and Gas. Shopping areas can be divided into two parts: Expenditure Direct and Indirect Costs. Direct costs consist of employee spending, spending on goods and services and capital expenditures. While indirect costs are also earmarked for personnel expenditure, expenditure of grants and social assistance spending.

Banking sector serves as a collector and distributor of public funds play an important role in the economy of a region. During the year 2018 there were seven banks operating in the Blangpidie City. In addition, there are also other financial institutions the BPR Mustaqim in Tangan-Tangan, Kuala Batee and Blangpidie.

10.1 KEUANGAN DAERAH/LOCAL FINANCE

Tabel 10.1.1 Realisasi Pendapatan Pemerintah Kabupaten Aceh Barat Daya Menurut Jenis Pendapatan (juta rupiah), 2017–2018
Table Actual Revenues of Government of Aceh Barat Daya Regency by Source of Revenues (million rupiahs), 2017–2018

Jenis Pendapatan Source of Revenues		2017 ¹	2018
(1)		(4)	(5)
1.	Pendapatan Asli Daerah (PAD)/Original Local Government Revenue	91 571,49	83.468
1.1	Pajak Daerah/Local Taxes	7 703,60	7.329
1.2	Retribusi Daerah/Retributions	2 433,71	1.951
1.3	Hasil Perusahaan Milik Daerah dan Pengelolaan Kekayaan Daerah yang Dipisahkan <i>Income of Regional Gov. Corporate and Management of Separated Reg. Gov.Wealth</i>	1 364,57	1.367
1.4	Lain-lain PAD yang Sah/Other Original Local Gov. Revenue	77 397,47	69.458
1.5	Zakat	2 672,13	3.363
2.	Dana Perimbangan/Balanced Budget	616 172,64	656.379
2.1	Bagi Hasil Pajak/Tax Sharing	11 657,98	8.813
2.2	Dana Bagi Hasil Sumber Daya Alam	3 430,29	3.594
2.3	Dana Alokasi Umum <i>General Allocation Funds</i>	451 014,19	451.309
2.4	Dana Alokasi Khusus <i>Special Allocation Funds</i>	150 070,18	192.663
3	Lain-lain Pendapatan yang Sah/Other Legal Revenue	269 468,96	141.780
3.1	Pendapatan Hibah/Grants	363,62	15.067
3.2	Dana Bagi Hasil Pajak dari Provinsi dan Pemerintah Daerah Lainnya/ <i>tax sharing from province and other local governments</i>	19 107,88	21.679
3.3	Dana Penyesuaian dan Otonomi Daerah <i>Autonomous Region and Balancing Funds</i>	123 599,07	105.034
3.4	Bantuan Keuangan dari Provinsi atau Pemerintah Daerah Lainnya/ <i>financial assistance from province and other local government/governments</i>	126 398,38	-
Jumlah/Total		977 213,098	881.628

Sumber/Source: Badan Keuangan Kabupaten Aceh Barat Daya

Tabel 10.1.2 Realisasi Pengeluaran Pemerintah Kabupaten Aceh Barat Daya Menurut Jenis Pengeluaran (juta rupiah), 2017–2018
Table Actual Expenditures of Government of Aceh Barat Daya Regency by Source of Expenditures (million rupiahs), 2017–2018

Kode	Jenis Pengeluaran / Kinds Of Expenditure	2017	2018
(1)	(2)	(3)	(4)
1	Belanja Pegawai	344 277,22	327 372
2	Belanja Barang	141 981,092	149 431
3	Belanja Hibah	27 287,84	1 560
4	Belanja Bantuan Sosial	18 093,39	6 819
5	Belanja Modal	235 332,28	172 541
6	Belanja Bantuan Keuangan Kepada Prov/Kab/Kota Dan Desa	168 911,26	152 341
7	Belanja Tidak Terduga	1 713,79	2 953
8	Lain-Lain	978, 02	984
	Jumlah	938 574,89	814 001

Sumber/Source: Badan Keuangan Kabupaten Aceh Barat Daya

Tabel 10.1.3 Rincian Anggaran Pendapatan Kabupaten Aceh Barat Daya Tahun 2018
Detailed of Receipts Budget in Aceh Barat Daya Regency, 2018

NO.	URAIAN / <i>Kinds</i>	TAHUN ANGGARAN / <i>Financial Year</i>		
		2016	2017	2018
01	PENDAPATAN ASLI DAERAH			
a	Pajak Daerah	8 000 000 000	5 500 000 000	6000000 000
b	Hasil Retribusi Daerah	4 166 192 000	4 340 000 000	3840000 000
c	Pendapatan Hasil Pengelolaan Kekayaan yang dipisahkan	1 417 802 001	1 500 000 000	1500000 000
d	Lain-lain Pendapatan Asli Daerah yang sah	69 138 626 728	89 124 424 373	75678000 000
e	Zakat	2 156 064 289	2 156 064 289	2156000 000
02	DANA PERIMBANGAN			
a	Bagi Hasil Pajak/Bagi Hasil Bukan Pajak	14 535 102 000	14 249 364 000	13555000 000
b	Dana Alokasi Umum	459 078 723 000	451 014 186 000	451310000 000
c	Dana Alokasi Khusus	302 053 871 850	157 554 212 000	201211000 000
03	LAIN-LAIN PENDAPATAN YG SAH			
a	Dana Hibah	965 915 500	780 118 250	15654000 000
b	Dana Bagi Hasil Pajak dari Provinsi dan Pemerintah Daerah Lainnya	29 538 367 082	19 792 409 767	19792000 000
c	Dana Penyesuaian dan Otonomi Khusus	29 528 367 082	123 599 074 000	105480000 000
d	Bantuan Keuangan dari Provinsi atau Pemerintah Daerah Lainnya	111 681 805 860	126 398 383 430	89174000 000

Sumber/Source: Badan Keuangan Kabupaten Aceh Barat Daya

10.2 KEUANGAN/*FINANCE*

**Tabel 10.2.1 Banyaknya Kredit Diperinci Menurut Barang Jaminan dan
Uang Pinjaman per Bulan Pada Cabang Pegadaian Syariah
Blangpidie Tahun 2017**
*Number of Credits by Security good and Amount Loans and
Months in Blangpidie Syariah Pawning Office, 2017*

No.	Bulan /	Barang Jaminan /	Uang Pinjaman /
	<i>Months</i>	<i>Security Goods</i> (Potong) / <i>Units</i>	<i>Amount Of Loans</i> (Rp) / <i>Rp</i>
(1)	(2)	(3)	(4)
01	Januari	1 015	4 437 950 000
02	Februari	967	4 537 791 425
03	Maret	1 188	5 499 088 502
04	April	1 038	5 142 820 526
05	Mei	1 181	7 269 806 465
06	Juni	753	3 935 660 095
07	Juli	1 227	6 230 979 769
08	Agustus	1 056	5 269 250 000
09	September	975	4 812 630 000
10	Oktober	942	4 864 610 000
11	November	971	4 748 470 000
12	Desember	814	3 963 810 000
Tahun	2017	12 122	60 702 866 782
	2016	10 782	53 437 050 000
	2015	6 488	30 895 040 000
	2014	8 928	42 254 140 000

Sumber/ *Source*:Cabang Pegadaian Syariah Blangpidie

Tabel 10.2.2 Banyaknya Lelang Diperinci Menurut Barang Jaminan dan Uang Pinjaman per Bulan Pada Cabang Pegadaian Syariah Blangpidie Tahun 2017
Number of Auction by Security good and Amount Loans and Months in Blangpidie Syariah Pawning Office, 2017

NO.	Bulan	Barang Jaminan /	Uang Pinjaman /
	Months	Security Goods (Potong) Units	Amount Of Loans (Rp) Rp
(1)	(2)	(3)	(4)
01	Januari	98	387 180 000
02	Februari	73	328 400 000
03	Maret	66	541 600 000
04	April	126	1 032 930 000
05	Mei	40	255 080 000
06	Juni	56	330 290 000
07	Juli	94	475 630 000
08	Agustus	44	392 110 000
09	September	31	201 860 000
10	Oktober	34	206 890 000
11	November	30	216 320 000
12	Desember	10	70 800 000
	2017	702	4 439 090 000
TAHUN	2016	74	254 286 112
	2015	114	400 050 000
	2014	175	1 453 890 000

Sumber/ Source: Cabang Pegadaian Syariah Blangpidie

Tabel 10.2.3 Banyaknya Tunggakan Diperinci Menurut Barang Jaminan dan Uang Pinjaman per Bulan pada Cabang Pegadaian Syariah Blangpidie Tahun 2017
Number of Overdue by Security good and Amount Loans and Months in Blangpidie Syariah Pawning Office, 2017

No.	Bulan /	Barang Jaminan /	Uang Pinjaman /
	Months	Security Goods (Potong) Units	Amount Of Loans (Rp) Rp
(1)	(2)	(3)	(4)
01.	Januari	91	357 954 300
02.	Februari	131	589 814 600
03.	Maret	137	1 120 920 400
04.	April	70	277 483 800
05.	Mei	105	670 242 708
06.	Juni	121	721 306 024
07.	Juli	110	555 003 424
08.	Agustus	55	427 364 314
09.	September	63	415 808 222
10.	Oktober	71	425 699 216
11.	November	45	324 198 144
12.	Desember	55	401 914 206
	2017	1 054	6 287 709 358
Tahun	2016	624	2 889 920 000
	2015	386	1 696 120 000
	2014	97	487 500 000

Sumber/ Source: Cabang Pegadaian Syariah Blangpidie

Tabel 10.2.4 Banyaknya Barang Jaminan dan Pinjaman Diperinci Menurut Kredit, Pelunasan, Lelang pada Cabang Pegadaian Syariah Blangpidie Tahun 2017
Activity of Pawning in Blangpidie Syariah Pawning Office 2017

No.	Jurusan Kredit	Kredit / Credits		Pelunasan/ Payment		Lelang / Auction	
		Barang Jaminan (Units) Security Good	Uang Pinjaman (Juta Rp) Amount Loans	Barang Jaminan (Units) Security Good	Uang Pinjaman (Juta Rp) Amount Loans	Barang Jaminan (Units) Security Good	Uang Pinjaman (Juta Rp) Amount Loans
(1)	(2)	(3)	(4)	(5)	(6)	(7)	(8)
01.	Petani
02.	Nelayan
03.	Industri
04.	Pedagang
05.	PNS
06.	Lain - Lain
	2017
	2016	-	-	-	-	-	-
Tahun	2015	6 488	30 895	7 335	36 082	114	400
	2014	8 928	42 262	8 742	39 022	175	1 454

Sumber/ Source: Cabang Pegadaian Syariah Blangpidie

Tabel 10.2.5 Jumlah Simpanan Giro, Deposito, Tabungan pada Bank Rakyat Indonesia Cabang Blangpidie Tahun 2017
Table Number of Customer and Values by Kinds of Saving in BRI Blangpidie, 2017

No.	B U L A N / Month	G I R O / Clearing		Deposito / Deposit	
		Orang / Person	Nilai (Dalam Jutaan) / Values (Million Rp)	Orang / Person	Nilai (Dalam Jutaan) / Values (Million Rp)
(1)	(2)	(3)	(4)	(5)	(6)
01	Januari	1 097	15 578	170	46 033
02	Februari	1 096	13 561	167	41 336
03	Maret	1 101	14 187	169	44 089
04	April	1 122	18 818	169	45 379
05	Mei	1 115	22 369	166	51 125
06	Juni	1 114	30 037	165	50 215
07	Juli	949	24 989	166	50 096
08	Agustus	949	17 816	156	49 568
09	September	932	19 135	155	47 226
10	Oktober	935	19 052	156	47 717
11	November	938	16 791	155	47 782
12	Desember	936	14 996	151	37 050

Sumber/Source: Bank Rakyat Indonesia Cabang Blangpidie/ BRI Blangpidie Branch Office

Lanjutan Tabel 10.2.5
Continued Table 10.2.5

Tabungan / Savings			
No.	B U L A N / Months	Orang /	
		Person	
(1)	(2)	(3)	(1)
01	Januari	85 245	293 107
02	Februari	85 956	298 128
03	Maret	87 111	287 816
04	April	96 631	278 187
05	Mei	92 455	279 886
06	Juni	101 232	297 394
07	Juli	102 692	308 813
08	Agustus	103 977	307 408
09	September	104 894	306 077
10	Oktober	106 191	315 746
11	November	107 191	330 524
12	Desember	120 051	360 957

Sumber/Source: Bank Rakyat Indonesia Cabang Blangpidie/ BRI Blangpidie Branch Office

Tabel 10.2.6 Jumlah Pinjaman pada Bank Rakyat Indonesia Cabang Blangpidie Tahun 2018
Table Number of Customer and Values by Kinds of Credits in BRI Blangpidie, 2018

No.	B U L A N / Months	Pinjaman	
		Orang / Person	Nilai / Values
(1)	(2)	(3)	(4)
01	Januari	10 412	2.713.000.000.000
02	Februari	10 397	2.656.000.000.000
03	Maret	10 386	2.701.000.000.000
04	April	10 392	2.718.000.000.000
05	Mei	10 395	2.768.000.000.000
06	Juni	10 392	2.789.000.000.000
07	Juli	10 391	2.761.000.000.000
08	Agustus	10 389	2.773.000.000.000
09	September	10 381	2.782.000.000.000
10	Oktober	10 398	2.817.000.000.000
11	November	10 408	2.885.000.000.000
12	Desember	10 408	2.901.000.000.000

Sumber/Source: Bank Rakyat Indonesia Cabang Blangpidie/ BRI Blangpidie Branch Office

Tabel 10.2.7 Jumlah Simpanan Giro, Deposito, dan Tabungan pada PT. Bank Aceh Syariah Cabang Blangpidie Tahun 2018
Table Number of Customer and Values by Kinds of Savings in PT. Bank Aceh Syariah Blangpidie, 2018

Dalam Ribuan Rupiah (*Thousand Rp*)

No.	Bulan/ <i>Months</i>	Giro / <i>Clearing</i>		Deposito / <i>Deposit</i>	
		Org /	Nilai /	Org /	Nilai /
		<i>Person</i>	<i>Values</i>	<i>Person</i>	<i>Values</i>
(1)	(2)	(3)	(4)	(5)	(6)
01	Januari	3 194	143.828.869	194	24.475.500
02	Februari	3 196	181.117.034	197	26.680.500
03	Maret	3 199	151.282.057	245	75.279.400
04	April	3 204	175.970.993	236	74.885.400
05	Mei	3 211	184.491.402	229	73.781.100
06	Juni	3 219	227.482.475	234	77.784.100
07	Juli	3 230	236.933.023	237	76.992.100
08	Agustus	3 268	225.416.080	218	77.845.100
09	September	3 280	213.727.390	225	79.606.400
10	Oktober	3 283	213.204.863	227	79.533.400
11	November	3 286	218.300.566	230	79.491.400
12	Desember	3 290	218.300.566	195	32.031.400

Sumber/*Source*: PT. Bank Aceh Syariah Cabang Blangpidie/ PT. Bank Aceh Syariah- Branch of Blangpidie

LOCAL FINANCE AND PRICE

Lanjutan Tabel 10.2.7
Continued Table 10.2.7

Dalam Ribuan Rupiah (*Thousand Rp*)

No.	B U L A N/ <i>Months</i>	Tabungan / <i>Savings</i>	
		Orang / <i>Person</i>	Nilai / <i>Values</i>
(1)	(2)	(3)	(4)
01	Januari	45 436	189.128.808
02	Februari	45 862	175.475.197
03	Maret	46 152	167.022.734
04	April	46 476	158.681.445
05	Mei	46 998	158.330.931
06	Juni	47 313	175.396.200
07	Juli	47 588	181.435.135
08	Agustus	48 136	178.280.335
09	September	48 613	177.054.172
10	Oktober	48 810	171.709.576
11	November	48 816	174.091.689
12	Desember	49 049	230.639.902

Sumber/*Source*: PT. Bank Aceh Syariah Cabang Blangpidie/ *PT. Bank Aceh Syariah - Branch of Blangpidie*

Tabel 10.2.8 Perkembangan Kredit Pada PT. Bank Aceh Syariah Cabang Blangpidie Tahun 2018 (Dalam Ribuan Rupiah)
Profile of Credits in PT. Bank Aceh Syariah Branch of Blangpidie 2018 (Thousand Rp)

No	Bulan	Modal Kerja / Capital		Investasi / Investment		Konsumtif / Consumptive	
	Months	Dbt	Nilai Values	Dbt	Nilai Values	Dbt	Nilai Values
(1)	(2)	(3)	(4)	(5)	(6)	(7)	(8)
01	Januari	144	31.121.927	19	4.107.849	3 457	392.960.697
02	Februari	145	30.832.387	17	5.519.400	3 443	392.665.655
03	Maret	147	30.560.844	17	5.419.788	3 447	392.539.662
04	April	150	31.294.835	19	5.425.116	3 428	389.544.076
05	Mei	151	33.131.336	19	5.550.667	3 427	387.352.225
06	Juni	150	33.436.036	20	5.510.566	3 411	384.630.683
07	Juli	149	32.688.742	20	5.404.697	3 401	382.367.231
08	Agustus	153	31.988.246	20	5.320.576	3 372	380.954.936
09	September	154	36.781.472	21	5.358.015	3 370	384.029.784
10	Oktober	157	32.279.165	21	5.284.382	3 346	384.971.950
11	November	162	34.104.420	24	6.754.006	3 351	385.231.977
12	Desember	158	37.183.462	26	6.919.896	3 368	387.996.892

Sumber/Source: PT. Bank Aceh Syariah Cabang Blangpidie/ PT. Bank AcehSyariah- Branch of Blangpidie

Tabel 10.2.9 Jumlah Simpanan Giro, Deposito, dan Tabungan pada Bank Syariah Mandiri Cabang Blangpidie Tahun 2018
Number of Customer and Values by Kinds of Savings in Bank Syariah Mandiri Blangpidie, 2018

Dalam Ribuan Rupiah (*Thousand Rp*)

NO.	Bulan/ <i>Months</i>	Giro / <i>Clearing</i>		Deposito / <i>Deposit</i>	
		Org /	Nilai /	Org /	Nilai /
		<i>Person</i>	<i>Values</i>	<i>Person</i>	<i>Values</i>
(1)	(2)	(3)	(4)	(5)	(6)
01	Januari	37	7.590.656	47	8.969.788
02	Februari	37	7.268.666	48	8.886.744
03	Maret	38	7.512.987	49	8.931.988
04	April	39	7.346.859	46	8.141.134
05	Mei	40	7.467.000	47	8.260.674
06	Juni	41	7.960.544	48	8.360.447
07	Juli	43	7.656.888	45	8.169.788
08	Agustus	43	7.156.667	45	8.169.988
09	September	43	7.569.788	43	7.986.874
10	Oktober	45	7.354.668	45	8.365.466
11	November	45	7.647.746	48	8.768.487
12	Desember	45	13.359.977	47	4.100.654

Sumber/*Source*: Bank Syariah Mandiri Cabang Blangpidie/ *Bank Syariah Mandiri Branch of Blangpidie*

Lanjutan Tabel 10.2.9

Continued Table 0.2.9

Dalam Ribuan Rupiah (*Thousand Rp*)

No.	B U L A N/ <i>Months</i>	Tabungan / <i>Savings</i>	
		Orang / <i>Person</i>	Nilai / <i>Values</i>
(1)	(2)	(3)	(4)
01	Januari	5847	27.959.879
02	Februari	5922	27.768.988
03	Maret	5940	27.668.763
04	April	5981	27.896.542
05	Mei	5992	27.886.411
06	Juni	6060	28.051.484
07	Juli	6139	29.865.865
08	Agustus	6158	29.765.454
09	September	6174	28.894.647
10	Oktober	6.192	29.454.456
11	November	6.214	27.806.648
12	Desember	6.246	28.407.194

Sumber/*Source*: Bank Syariah Mandiri Cabang Blangpidie/ *Bank Syariah Mandiri Branch of Blangpidie*

Tabel 10.2.10 Perkembangan Kredit pada Bank Syariah Mandiri Cabang Blangpidie Tahun 2018
Table Profile of Credits in Bank Syariah Mandiri Blangpidie, 2018

NO	BULAN	Pembiayaan / Capital	
	Months	Dbt	NILAI Values
(1)	(2)	(3)	(4)
01	Januari	446	29.236.545
02	Februari	408	29.345.686
03	Maret	411	29.645.854
04	April	414	29.484.778
05	Mei	418	29.968.868
06	Juni	423	30.206.164
07	Juli	426	30.366.474
08	Agustus	429	30.496.119
09	September	431	30.606.135
10	Oktober	436	30.746.174
11	November	439	31.146.122
12	Desember	444	31.196.159

Sumber/Source: Bank Syariah Mandiri Cabang Blangpidie/ Bank Syariah Mandiri Branch of Blangpidie

Tabel 10.2.11 Jumlah Tabungan pada Bank Mandiri Cabang Blangpidie Tahun 2017
Number of Customer and Savings in Bank Mandiri Blangpidie 2017

No.	B U L A N / Months	Tabungan / Savings	
		Orang / Person	Nilai / Values
(1)	(2)	(3)	(4)
01	Januari	1 025	5 818
02	Februari	1 101	5 920
03	Maret	1 205	5 726
04	April	1 212	5 542
05	Mei	1 217	5 937
06	Juni	1 210	5 433
07	Juli	1 205	5 221
08	Agustus	1 203	5 198
09	September	1 341	5 220
10	Oktober	1 348	5 735
11	November	1 381	6 397
12	Desember	1 385	7 106

Sumber/Source: Bank Mandiri Cabang Blangpidie/ Bank Mandiri Branch of Blangpidie

Tabel 10.2.12 Perkembangan Kredit pada Bank Mandiri Cabang Blangpidie Tahun 2017
Table Profile of Credits in Bank Mandiri Blangpidie, 2017

NO	BULAN	Modal Kerja / <i>Capital</i>		Investasi / <i>Investment</i>		Konsumtif / <i>Consumptive</i>	
	<i>Months</i>	Dbt	NILAI	Dbt	NILAI	Dbt	NILAI
			<i>Values</i>	<i>Values</i>	<i>Values</i>	<i>Values</i>	<i>Values</i>
(1)	(2)	(3)	(4)	(5)	(6)	(7)	(8)
01	Januari	174	4 118	-	-	198	6 740
02	Februari	181	4 178	-	-	199	6 802
03	Maret	180	4 150	-	-	200	6 959
04	April	179	4 056	-	-	200	7 159
05	Mei	180	4 120	-	-	202	7 360
06	Juni	182	4 253	-	-	203	7 623
07	Juli	185	4 289	-	-	205	7 632
08	Agustus	187	4 305	-	-	204	7 659
09	September	190	4 428	-	-	225	7 754
10	Oktober	202	4 899	-	-	258	7 789
11	November	209	5 648	-	-	287	7 898
12	Desember	211	5 769	-	-	289	7 722

Sumber/Source: Bank Mandiri Cabang Blangpidie/ Bank Mandiri Branch of Blangpidie

Tabel 10.2.13 Jumlah Simpanan Giro, Deposito, dan Tabungan pada Bank Negara Indonesia Cabang Blangpidie Tahun 2018
Table Number of Customer and Values by Kinds of Savings in BNI 2018

No.	B U L A N / Months	G I R O / Clearing		Deposito / Deposit	
		Org /	Nilai /	Org /	Nilai /
		Person	Values	Person	Values
(1)	(2)	(3)	(4)	(5)	(6)
01	Januari	231	22.754.659.599	18	2.326.408.560
02	Februari	231	32.945.648.274	18	2.327.122.136
03	Maret	230	30.646.985.750	17	2.027.914.833
04	April	230	18.520.647.290	34	18.993.739.072
05	Mei	232	10.355.583.777	37	20.019.539.417
06	Juni	214	18.106.241.431	29	14.771.044.443
07	Juli	219	20.854.847.298	31	15.821.044.443
08	Agustus	223	21.397.911.900	31	15.822.552.160
09	September	231	23.015.345.219	19	2.525.621.471
10	Oktober	226	18.176.239.540	32	15.674.081.183
11	November	229	17.993.113.371	32	15.524.837.312
12	Desember	231	23.015.345.219	19	11.502.786.485

Sumber/Source: BNI Cabang Blangpidie/ BNI Branch of Blangpidie

LOCAL FINANCE AND PRICE

Lanjutan Tabel 10.2.13

Continued Table 10.2.13

No.	B U L A N / Months	Tabungan / Savings	
		Orang / Person	Nilai / Values
(1)	(2)	(7)	(8)
01	Januari	17.666	28.871.094.140
02	Februari	17.694	26.913.872.510
03	Maret	17.746	26.016.548.617
04	April	17.814	22.933.190.581
05	Mei	17.871	26.335.551.671
06	Juni	16.686	24.842.659.885
07	Juli	16.719	24.178.243.665
08	Agustus	17.369	24.400.873.226
09	September	17.639	36.086.324.176
10	Oktober	17.496	26.599.969.898
11	November	17.533	27.813.789.537
12	Desember	17.639	36.086.324.176

Sumber/Source: BNI Cabang Blangpidie/ BNI Branch of Blangpidie

Tabel 10.2.14 Realisasi Pengadaan Beras Dalam Negeri Subdrive Blangpidie Tahun 2018
Monthly Stock and Rice Supply in Logistic Office Blangpidie, 2018

No	B U L A N/Months	Realisasi Tahun 2018 (Kg)/ Realization 2018 (Kg)			Keterangan / Note
		Koperasi/ Cooperati on	Nonkoperasi / Noncooperation	Jumlah / Total	
(1)	(2)	(3)	(4)	(5)	(6)
01	Januari	-	-	-	-
02	Februari	-	1 325	1 325	-
03	Maret	-	1 080	1 080	-
04	April	-	375 000	375 000	-
05	Mei	-	163 070	163 070	-
06	Juni	-	6 820	6 820	-
07	Juli	-	2 000	2 000	-
08	Agustus	-	-	-	-
09	September	-	1 500	1 500	-
10	Oktober	-	-	-	-
11	November	-	25 355	25 355	-
12	Desember	-	15 240	15 240	-

Sumber/Source:Badan Unit Logistik (Bulog)

11

PENGELUARAN PENDUDUK DAN KONSUMSI MAKANAN

Population Expenditure and Food Consumption



PENJELASAN TEKNIS

1. **Pengeluaran rata-rata per kapita** adalah biaya yang dikeluarkan untuk konsumsi semua anggota rumah tangga selama sebulan baik yang berasal dari pembelian, pemberian maupun produksi sendiri dibagi dengan banyaknya anggota rumah tangga dalam rumah tangga tersebut.

TECHNICAL NOTES

1. **Per capita Average Expenditure** is the cost spent for all household members consumption during the month, whether from purchasing, giving or own production, divided by the number of household members in the household.

<https://acehbaratdayakab.bps.go.id>

POPULATION EXPENDITURE AND FOOD CONSUMPTION

Tabel 11.1 **Persentase Penduduk Menurut Golongan Pengeluaran Per Kapita Sebulan di Kabupaten Aceh Barat Daya, 2018**
Percentage of Population by Expenditure Per Capita Per Month Class in Aceh Barat Daya Regency, 2018

Golongan Pengeluaran <i>Expenditure Class</i> (rupiah)	Persentase Penduduk <i>Percentage of Population</i>
(1)	(2)
< 150 000	0,0%
150 000–199 999	0,0%
200 000–299 999	1,0%
300 000–499 999	24,7%
500 000–749 999	40,1%
750 000–999 999	15,2%
1 000 000–1 499 999	11,0%
1 500 000+	8,0%
Jumlah/Total	100,0%

Sumber/Source: Survei Sosial Ekonomi Nasional, Maret/National Socioeconomic Survey, March

Tabel 11.2 **Persentase Penduduk Menurut Golongan Pengeluaran Per Kapita Sebulan di Provinsi Aceh, 2018**
Percentage of Population by Expenditure Per Capita Per Month Class in Aceh Province, 2018

Golongan Pengeluaran <i>Expenditure Class</i> (rupiah)	Persentase Penduduk <i>Percentage of Population</i>
(1)	(2)
< 150 000	0,0%
150 000–199 999	,1%
200 000–299 999	1,6%
300 000–499 999	16,8%
500 000–749 999	28,6%
750 000–999 999	17,9%
1 000 000–1 499 999	21,0%
1 500 000+	14,0%
Jumlah/Total	100,0%

Sumber/Source: Survei Sosial Ekonomi Nasional, Maret/National Socioeconomic Survey, March

12

PENDAPATAN REGIONAL

Regional Income



PENJELASAN TEKNIS

1. Penghitungan statistik neraca nasional mengikuti buku petunjuk yang diterbitkan oleh Perserikatan Bangsa Bangsa (PBB) dikenal sebagai Sistem Neraca Nasional (SNN). SNN adalah rekomendasi internasional tentang bagaimana menyusun ukuran aktivitas ekonomi yang sesuai dengan standar neraca baku yang didasarkan pada prinsip-prinsip ekonomi. Rekomendasi yang dimaksud dinyatakan dalam sekumpulan konsep, definisi, klasifikasi, dan aturan neraca yang disepakati secara internasional dalam mengukur indikator tertentu seperti Produk Domestik Bruto (PDB). Salah satu bentuk adaptasi pencatatan statistik nasional adalah melakukan perubahan tahun dasar PDB Indonesia dari tahun 2000 ke 2010. Perubahan tahun dasar PDB dilakukan seiring dengan mengadopsi rekomendasi PBB yang tertuang dalam Sistem Neraca Nasional 2008 (SNA 2008).
2. Produk Domestik Bruto pada tingkat nasional serta Produk Domestik Regional Bruto (PDRB) pada tingkat regional (provinsi) menggambarkan kemampuan suatu wilayah untuk menciptakan nilai

TECHNICAL NOTES

1. *The method used to estimate national accounts statistics is based on the standard guidelines formed by United Nation known as System of National Accounts (SNA). SNA is the internationally agreed standard set of recommendations on how to compile measures of economic activity in accordance with strict accounting conventions based on economic principles. The recommendations are expressed in term of a set of concepts, definitions, classifications and accounting rules that comprise the internationally agreed standard for measuring indicators such as Gross Domestic Product (GDP). One of the improvement in the national statistical system is to rebase GDP form base year 2000 to 2010 in order to capture current economic condition. It is in line with the United Nations (UN) recommendation on 2008 SNA.*
2. *The basic measure of the value added arising from economic activity is known as Gross Domestic Product at the national level and Gross Regional Domestic Product (GRDP) at the regional level*

REGIONAL INCOME

tambah pada suatu waktu tertentu. Untuk menyusun PDB maupun PDRB digunakan 2 pendekatan, yaitu lapangan usaha dan pengeluaran. Keduanya menyajikan komposisi data nilai tambah dirinci menurut sumber kegiatan ekonomi (lapangan usaha) dan menurut komponen penggunaannya. PDB maupun PDRB dari sisi lapangan usaha merupakan penjumlahan seluruh komponen nilai tambah bruto yang mampu diciptakan oleh sektor-sektor ekonomi atas berbagai aktivitas produksinya. Sedangkan dari sisi pengeluaran menjelaskan tentang penggunaan dari nilai tambah tersebut.

3. PDB menurut lapangan usaha mengalami perubahan klasifikasi dari 9 lapangan usaha menjadi 17 lapangan usaha. PDB menurut lapangan usaha dirinci menurut total nilai tambah dari seluruh sektor ekonomi yang mencakup lapangan usaha Pertanian, Kehutanan, dan Perikanan; Pertambangan dan Penggalian; Industri Pengolahan; Pengadaan Listrik dan Gas; Pengadaan Air, Pengelolaan Sampah, Limbah dan Daur Ulang; Konstruksi; Perdagangan Besar dan Eceran, Reparasi Mobil dan Sepeda Motor;

(provinces/regencies/municipalities). To compile these statistics, two approaches have been used, i.e. "production approach" and "expenditure approach". The first approach is to measure value added produced by various kinds of economic activities, while the second approach is to measure final uses of the country's output. In other words, GDP/GRDP is the sum of total value added produced by all economic industries (activities) and the way of using it.

3. *GDP by industry classification changes from 9 sectors to 17 industries. GDP by industry is classified by types of economic activities such as Agriculture, Forestry and Fishing; Mining and Quarrying; Manufacturing; Electricity and Gas; Water supply, Sewerage, Waste Management and Remediation Activities; Construction; Wholesale and Retail Trade; Repair of Motor Vehicles and Motorcycles; Transportation and Storage; Accommodation and Food Service Activities; Information and Communication; Financial and*

Transportasi dan Pergudangan; Penyediaan Akomodasi dan Makan Minum; Informasi dan Komunikasi; Jasa Keuangan dan Asuransi; Real Estat; Jasa Perusahaan; Administrasi Pemerintahan, Pertahanan dan Jaminan Sosial Wajib; Jasa Pendidikan; Jasa Kesehatan dan Kegiatan Sosial; dan Jasa lainnya.

Insurance Activities; Real Estate Activities; Business Activities; Public Administration; Defence and Compulsory Social Security; Education; Human Health and Social Work Activities; and Other Services Activities.

4. PDB menurut pengeluaran mengalami perubahan klasifikasi dimana pengeluaran konsumsi Lembaga Non Profit yang Melayani Rumah Tangga (LNPR) yang sebelumnya termasuk bagian dari pengeluaran konsumsi rumah tangga menjadi komponen terpisah. Sehingga klasifikasi PDB menurut pengeluaran dirinci menjadi 7 komponen yaitu komponen pengeluaran konsumsi rumah tangga, pengeluaran konsumsi LNPR, pengeluaran konsumsi pemerintah, pembentukan modal tetap bruto, perubahan inventori, ekspor barang dan jasa, dan impor barang dan jasa.

4. *GDP by expenditure classification changes where consumption expenditure Non-profit Institutions Serving Households (NPISH) previously included as part of household consumption expenditure is taken out into separate component. So that, GDP by type of expenditures is classified into: household consumption expenditure, NPISH consumption expenditure, government consumption expenditure, gross fixed capital formation, changes in inventories, exports of goods and services, and imports of goods and services.*

5. Pengeluaran konsumsi rumah tangga mencakup berbagai pengeluaran konsumsi akhir rumah tangga atas barang dan jasa untuk memenuhi kebutuhan individu ataupun kelompok secara langsung.

5. *Household consumption expenditures consist of expenditures incurred by households, which are used for both individual or collective needs. Household consumptions are*

REGIONAL INCOME

Pengeluaran rumah tangga di sini mencakup makanan dan minuman selain restoran; pakaian, alas kaki dan jasa perawatannya; perumahan dan perlengkapan rumah tangga; kesehatan dan pendidikan; transportasi dan komunikasi; restoran dan hotel serta lainnya.

6. Pengeluaran Konsumsi Pemerintah terdiri dari Pengeluaran Konsumsi Individu dan Pengeluaran Konsumsi Kolektif. Barang dan jasa individu merupakan barang dan jasa privat, dimana ciri-ciri barang privat adalah
- Scarcity, yaitu ada kelangkaan/keterbatasan dalam jumlah;
 - Excludable consumption, yaitu konsumsi suatu barang dapat dibatasi hanya pada mereka yang memenuhi persyaratan tertentu (biasanya harga);
 - Rivalrous competition, yaitu konsumsi oleh satu konsumen akan mengurangi atau menghilangkan kesempatan pihak lain untuk melakukan hal serupa. Contoh barang dan jasa yang dihasilkan pemerintah dan tergolong sebagai barang dan jasa individu adalah jasa pelayanan kesehatan pemerintah di rumah sakit/puskesmas dan jasa pendidikan di sekolah/universitas negeri. Sedangkan barang dan jasa kolektif ekuivalen dengan barang

classified into food and beverages other than restaurants; clothing, footwear, and related maintenance services; housing and household equipment; health and education; transport and communication; restaurants and hotels; and others.

6. *Government consumption expenditure consists of Individual Consumption Expenditure and Collective Consumption Expenditure. Individual goods and services are private goods and services, which the characteristics of private goods is a) Scarcity, that there is a scarcity/limited in number; b) Excludable consumption, the consumption of goods can be limited only to those who meet certain requirements (usually the price); c) Rivalrous competition, ie consumption by the consumer will reduce or eliminate the chance of another party to do so. Examples of goods and services produced by government and classified as goods and services of individuals is the government health services in hospitals/health centers and education services in schools/universities. Collective goods and services equivalent to public goods characterized by a)*

publik yang memiliki ciri a) Non rivalry, yaitu penggunaan satu konsumen terhadap suatu barang tidak mengurangi kesempatan konsumen lain untuk juga mengkonsumsi barang tersebut; b) Non excludable, yaitu apabila suatu barang publik tersedia, maka tidak ada yang dapat menghalangi siapapun untuk memperoleh manfaat dari barang tersebut atau dengan kata lain setiap orang memiliki akses ke barang tersebut. Contoh barang dan jasa yang dihasilkan pemerintah dan tergolong sebagai barang dan jasa kolektif adalah jasa pertahanan yang dilakukan TNI dan keamanan yang dilakukan kepolisian.

Non-rivalry, namely the use of a consumer for an item does not reduce the chance of another consumer to also consume goods; b) Non-excludable, i.e. when a public good available, then nothing can hinder anyone to benefit from the goods or in other words everyone has access to the goods. Examples of goods and services produced by government and classified as collective goods and services is carried military defense services and the police's security.

7. Pembentukan Modal Tetap Bruto (PMTB) mencakup pengadaan, pembuatan, dan pembelian barang modal. Barang modal dimaksud adalah barang-barang yang digunakan untuk proses produksi, tahan lama atau yang mempunyai umur pemakaian lebih dari satu tahun seperti bangunan, mesin-mesin dan alat angkutan. Termasuk pula di sini perbaikan besar (berat) yang sifatnya memperpanjang umur atau mengubah bentuk atau kapasitas barang modal tersebut. Pengeluaran barang modal untuk

7. *Gross Fixed Capital Formation (GFCF) includes procurement, manufacture, and the purchase of capital goods. Capital goods are goods which are used for the production process, durable or have a service life of more than one year such as buildings, machinery, and transportation equipment. Including here: huge improvement that are to extend the life or changing the shape or the capacity of the capital goods. Capital expenditures for military purposes are also covered as GFCF. GFCF*

REGIONAL INCOME

keperluan militer juga dicakup sebagai PMTB. Klasifikasi komponen PMTB dibagi menjadi 6 sub komponen yaitu Konstruksi; Mesin dan Peralatan; Kendaraan; Peralatan Lainnya; Cultivated Biological Resources (CBR) dan Produk Kekayaan Intelektual.

component are classified into six sub-components: Construction; Machinery and Equipment; vehicle; Other equipment; Cultivated Biological Resources (CBR) and Intellectual Property Product.

8. Ekspor barang dan jasa merupakan transaksi perdagangan barang dan jasa dari penduduk (residen) ke bukan penduduk (nonresiden). Impor barang dan jasa adalah transaksi perdagangan dari bukan penduduk ke penduduk. Ekspor atau impor barang terjadi pada saat terjadi perubahan hak kepemilikan barang antara penduduk dengan bukan penduduk (dengan atau tanpa perpindahan fisik barang tersebut). Pada PDB dengan tahun dasar 2010, ekspor dan impor barang dirinci menjadi nonmigas dan migas.

8. *Exports of goods and services consist of transactions of goods and services from residents to non-residents. Imports of goods and services consist of transaction of goods and services from non-residents to residents. Exports and imports of goods occur when there are changes in ownership of goods between residents and non-residents (with or without physical movements of goods across frontiers). On the GDP at 2010 basic year, exports and imports of goods specified into non oil and gas and oil and gas.*

9. Produk Domestik Bruto maupun agregat turunannya disajikan dalam 2 (dua) versi penilaian, yaitu atas dasar "harga berlaku" dan atas dasar "harga konstan". Disebut sebagai harga berlaku karena seluruh agregat dinilai dengan menggunakan harga pada tahun berjalan, sedangkan harga konstan

9. *GDP and its aggregations are presented in two forms: at current market prices and at constant base year market prices. In presenting current market prices, all aggregates are valued at current market prices, while base year constant market prices are shown by valuing all aggregates at fixed*

penilaiannya didasarkan kepada harga satu tahun dasar tertentu, dalam publikasi ini digunakan harga tahun 2010.

base year prices. Year of 2010 is used as the base year in this publication.

10. Laju pertumbuhan Produk Domestik Bruto diperoleh dari perhitungan PDB atas dasar harga konstan. Diperoleh dengan cara mengurangi nilai PDB pada tahun ke-n terhadap nilai pada tahun ke n-1 (tahun sebelumnya), dibagi dengan nilai pada tahun ke n-1, dikalikan dengan 100 persen. Laju pertumbuhan menunjukkan perkembangan agregat pendapatan dari satu waktu tertentu terhadap waktu sebelumnya.

10. Growth rate of Gross Domestic Product is derived from GDP at constant market prices. It is obtained by subtracting the value of GDP year n with the value of GDP year n-1, divided by the value of GDP year n-1 then multiplied by 100 percent. The growth rate of GDP explains the income growth during the given period.

REGIONAL INCOME

Tabel 12.1 PDRB Seri 2010 Menurut Lapangan Usaha Atas Dasar Harga Berlaku (Miliar Rupiah), 2014-2018
GRDP series 2010 by Industrial Origin at Current Market Prices (Billion Rupiah), 2014-2018

Kategori	Lapangan Usaha Industry	2014	2015	2016	2017	2018
(1)	(2)	(3)	(4)	(5)	(6)	(7)
A	Pertanian, Kehutanan, dan Perikanan	777,94	887,59	940,68	1003,61	1079,17
B	Pertambangan dan Penggalian	117,01	47,20	47,69	41,37	42,08
C	Industri Pengolahan	82,25	88,87	94,86	103,72	108,43
D	Pengadaan Listrik dan Gas	2,57	2,81	3,15	3,49	3,79
E	Pengadaan Air, Pengelolaan Sampah, Limbah dan Daur Ulang	0,14	0,16	0,18	0,21	0,23
F	Konstruksi	411,07	446,24	485,98	530,72	579,27
G	Perdagangan Besar dan Eceran; Reparasi Mobil dan Sepeda Motor	474,58	518,77	558,34	597,40	639,21
H	Transportasi dan Pergudangan	202,92	210,76	212,88	215,46	221,41
I	Penyediaan Akomodasi dan Makan Minum	20,76	22,82	25,55	28,52	32,37
J	Informasi dan Komunikasi	68,11	72,37	75,16	77,95	80,06
K	Jasa Keuangan dan Asuransi	58,89	63,71	68,09	72,38	77,19
L	Real Estate	84,27	89,70	95,98	103,38	109,11
M,N	Jasa Perusahaan	8,70	9,19	9,82	10,45	11,22
O	Administrasi Pemerintahan, Pertahanan dan Jaminan Sosial Wajib	233,72	258,17	286,97	315,77	340,44
P	Jasa Pendidikan	63,76	67,17	73,77	80,55	88,36
Q	Jasa Kesehatan dan Kegiatan Sosial	88,20	93,10	99,70	106,30	114,22
R,S,T,U	Jasa lainnya	85,22	89,74	96,01	103,28	108,96
Produk Domestik Regional Bruto Gross Regional Domestic Bruto		2780,12	2968,35	3174,81	3394,57	3635,49

Sumber/ Source: BPS Kabupaten Aceh Barat Daya/ BPS-Statistics of Aceh Barat Daya Regency

Tabel 12.2 PDRB Seri 2010 Menurut Lapangan Usaha Atas Dasar Harga Konstan (Miliar Rupiah), 2014-2018
GRDP Series 2010 by Industrial Origin at Constant Market Prices (Billion Rupiah), 2014-2018

Kategori	Lapangan Usaha Industry	2014	2015	2016	2017	2018
(1)	(2)	(3)	(4)	(5)	(6)	(7)
A	Pertanian, Kehutanan, dan Perikanan	645,3872	714,8968	753,6926	792,1793	827,9472
B	Pertambangan dan Penggalian	116,3178	43,85547	44,05022	37,24497	37,40791
C	Industri Pengolahan	67,09178	69,75479	71,9042	74,76462	77,7999
D	Pengadaan Listrik dan Gas	2,903034	3,088849	3,259454	3,481179	3,732743
E	Pengadaan Air, Pengelolaan Sampah, Limbah dan Daur Ulang	0,116422	0,12348	0,131677	0,143669	0,155408
F	Konstruksi	341,6549	363,4748	379,0783	399,6818	419,4832
G	Perdagangan Besar dan Eceran; Reparasi Mobil dan Sepeda Motor	421,7368	444,1437	465,7564	486,8581	508,5892
H	Transportasi dan Pergudangan	186,2113	192,5973	194,3989	196,613	203,8426
I	Penyediaan Akomodasi dan Makan Minum	17,06715	17,94238	19,03895	20,13552	21,7732
J	Informasi dan Komunikasi	63,17064	66,68014	68,92686	71,17358	72,8033
K	Jasa Keuangan dan Asuransi	47,36351	49,36666	50,94432	52,52197	53,69918
L	Real Estate	73,46913	75,68082	77,96822	81,36662	85,50366
M,N	Jasa Perusahaan	7,782116	7,990046	8,277089	8,564133	9,051788
O	Administrasi Pemerintahan, Pertahanan dan Jaminan Sosial Wajib	220,2063	235,1966	252,2149	269,2332	286,6814
P	Jasa Pendidikan	58,24785	59,53772	62,54735	66,16797	70,8486
Q	Jasa Kesehatan dan Kegiatan Sosial	83,65454	87,28831	91,76288	97,24845	102,9346
R,S, T,U	Jasa lainnya	75,93964	77,69605	79,79817	83,40028	86,91718
Produk Domestik Regional Bruto Gross Regional Domestic Bruto		2428,32	2509,314	2623,751	2740,778	2869,171

Sumber/ Source: BPS Kabupaten Aceh Barat Daya/ BPS-Statistics of Aceh Barat Daya Regency

REGIONAL INCOME

Tabel 12.3 Distribusi Persentase PDRB Seri 2010 Menurut Lapangan Usaha Atas Dasar Harga Berlaku (Persen), 2014-2018
Percentage Distribution of GRDP Series 2010 by Industrial Sector at Current Market Prices (Percent), 2014-2018

Kategori	Lapangan Usaha Industry	2014	2015	2016	2017	2018
(1)	(2)	(3)	(4)	(5)	(6)	(7)
A	Pertanian, Kehutanan, dan Perikanan	27,98	29,90	29,63	29,57	29,68
B	Pertambangan dan Penggalian	4,21	1,59	1,50	1,22	1,16
C	Industri Pengolahan	2,96	2,99	2,99	3,06	2,98
D	Pengadaan Listrik dan Gas	0,09	0,09	0,10	0,10	0,10
E	Pengadaan Air, Pengelolaan Sampah, Limbah dan Daur Ulang	0,01	0,01	0,01	0,01	0,01
F	Konstruksi	14,79	15,03	15,31	15,63	15,93
G	Perdagangan Besar dan Eceran; Reparasi Mobil dan Sepeda Motor	17,07	17,48	17,59	17,60	17,58
H	Transportasi dan Pergudangan	7,30	7,10	6,71	6,35	6,09
I	Penyediaan Akomodasi dan Makan Minum	0,75	0,77	0,80	0,84	0,89
J	Informasi dan Komunikasi	2,45	2,44	2,37	2,30	2,20
K	Jasa Keuangan dan Asuransi	2,12	2,15	2,14	2,13	2,12
L	Real Estate	3,03	3,02	3,02	3,05	3,00
M,N	Jasa Perusahaan	0,31	0,31	0,31	0,31	0,31
O	Administrasi Pemerintahan, Pertahanan dan Jaminan Sosial Wajib	8,41	8,70	9,04	9,30	9,36
P	Jasa Pendidikan	2,29	2,26	2,32	2,37	2,43
Q	Jasa Kesehatan dan Kegiatan Sosial	3,17	3,14	3,14	3,13	3,14
R,S, T,U	Jasa lainnya	3,07	3,02	3,02	3,04	3,00
Produk Domestik Regional Bruto Gross Regional Domestic Bruto		100,00	100,00	100,00	100,00	100,00

Sumber/ Source: BPS Kabupaten Aceh Barat Daya/ BPS-Statistics of Aceh Barat Daya Regency

Tabel 12.4 Laju Pertumbuhan PDRB Seri 2010 Menurut Lapangan Usaha Atas Dasar Harga Konstan (Persen), 2014-2018
Table Growth Rate of GRDP Series 2010 by Industrial Origin at Constant Market Prices (Percent), 2014-2018

Kategori	Lapangan Usaha Industry	2014	2015	2016	2017	2018
(1)	(2)	(3)	(4)	(5)	(6)	(7)
A	Pertanian, Kehutanan, dan Perikanan	-2,94	10,77	5,43	5,11	4,52
B	Pertambangan dan Penggalian	-25,47	-62,30	0,44	-15,45	0,44
C	Industri Pengolahan	3,83	3,97	3,08	3,98	4,06
D	Pengadaan Listrik dan Gas	5,25	6,40	5,52	6,80	7,23
E	Pengadaan Air, Pengelolaan Sampah, Limbah dan Daur Ulang	5,12	6,06	6,64	9,11	8,17
F	Konstruksi	6,65	6,39	4,29	5,44	4,95
G	Perdagangan Besar dan Eceran; Reparasi Mobil dan Sepeda Motor	6,18	5,31	4,87	4,53	4,46
H	Transportasi dan Pergudangan	3,56	3,43	0,94	1,14	3,68
I	Penyediaan Akomodasi dan Makan Minum	4,80	5,13	6,11	5,76	8,13
J	Informasi dan Komunikasi	5,70	5,56	3,37	3,26	2,29
K	Jasa Keuangan dan Asuransi	4,45	4,23	3,20	3,10	2,24
L	Real Estate	4,07	3,01	3,02	4,36	5,08
M,N	Jasa Perusahaan	2,68	2,67	3,59	3,47	5,69
O	Administrasi Pemerintahan, Pertahanan dan Jaminan Sosial Wajib	6,96	6,81	7,24	6,75	6,48
P	Jasa Pendidikan	2,23	2,21	5,05	5,79	7,07
Q	Jasa Kesehatan dan Kegiatan Sosial	4,64	4,34	5,13	5,98	5,85
R,S, T,U	Jasa lainnya	3,12	2,31	2,71	4,51	4,22
Produk Domestik Regional Bruto Gross Regional Domestic Bruto		1,10	3,34	4,56	4,46	4,68

Sumber/ Source: BPS Kabupaten Aceh Barat Daya/ BPS-Statistics of Aceh Barat Daya Regency

REGIONAL INCOME

Tabel 12.5 Produk Domestik Bruto Menurut Jenis Pengeluaran Atas Dasar Harga Berlaku (miliar rupiah), 2014 - 2018
Gross Domestic Product by Type of Expenditure at Current Market Prices (billion rupiahs), 2014 – 2018

Jenis Pengeluaran		2014	2015	2016	2017	2018
(1)		(2)	(3)	(4)	(5)	(6)
1.	Konsumsi Rumah Tangga	1,761.58	1,826.71	1,932.88	2,063.49	2,188.74
	1.a. Makanan, Minuman, dan Rokok	862.66	892.80	939.89	996.09	1,054.37
	1.b. Pakaian dan Alas Kaki	90.58	93.60	100.35	110.37	117.14
	1.c. Perumahan, Perkakas, Perlengkapan dan Penyelenggaraan Rumah Tangga	263.00	272.30	285.86	307.97	327.27
	1.d. Kesehatan dan Pendidikan	101.25	104.76	113.68	118.68	123.82
	1.e. Transportasi, Komunikasi, Rekreasi, dan Budaya	274.01	283.33	299.86	324.01	344.90
	1.f. Hotel dan Restoran	79.66	84.63	90.44	98.13	105.05
	1.g. Lainnya	90.42	95.27	102.80	108.23	116.20
2.	Konsumsi Lembaga Swasta Nirlaba	42.04	46.14	48.40	55.65	59.80
3.	Konsumsi Pemerintah	683.19	772.15	795.76	824.60	851.02
4.	Pembentukan Modal Tetap Bruto (4.a. + 4.b.)	1,710.76	1,865.54	1,987.25	2,095.86	2,263.44
	4.a. Bangunan	1,093.35	1,151.46	1,216.24	1,261.00	1,353.65
	4.b. Non-Bangunan	617.41	714.08	771.01	834.86	909.79
5.	Perubahan Inventori	18.66	(34.64)	16.51	48.19	55.04
6.	Ekspor	1,699.61	1,676.28	1,713.03	1,814.09	1,985.30
7.	Impor	3,135.73	3,183.83	3,319.02	3,507.30	3,770.24
	PDRB	2,780.12	2,968.35	3,174.81	3,394.57	3,633.09

Sumber/ Source: BPS Kabupaten Aceh Barat Daya/ BPS-Statistics of Aceh Barat Daya Regency

Tabel 12.6 Produk Domestik Bruto Menurut Jenis Pengeluaran Atas Dasar Harga Konstan (miliar rupiah), 2014 - 2018
Gross Domestic Product by Type of Expenditure at Constant Market Prices (billion rupiahs), 2014 - 2018

Jenis Pengeluaran		2014	2015	2016	2017	2018
(1)		(2)	(3)	(4)	(5)	(6)
1.	Konsumsi Rumah Tangga	1,541.23	1,572.13	1,620.54	1,679.47	1,727.36
	1.a. Makanan, Minuman, dan Rokok	775.06	787.27	808.51	840.90	863.25
	1.b. Pakaian dan Alas Kaki	71.61	72.21	74.70	79.58	82.83
	1.c. Perumahan, Perkakas, Perlengkapan dan Penyelenggaraan Rumah Tangga	231.00	236.61	244.70	249.30	254.34
	1.d. Kesehatan dan Pendidikan	87.19	89.57	91.92	94.58	97.02
	1.e. Transportasi, Komunikasi, Rekreasi, dan Budaya	238.24	242.20	251.27	258.17	268.39
	1.f. Hotel dan Restoran	63.60	65.93	69.57	72.95	76.69
	1.g. Lainnya	74.54	78.34	79.88	83.99	84.84
2.	Konsumsi Lembaga Swasta Nirlaba	35.73	33.43	35.99	39.23	40.79
3.	Konsumsi Pemerintah	503.82	528.74	530.85	544.56	552.35
4.	Pembentukan Modal Tetap Bruto (4.a. + 4.b.)	1,443.55	1,515.62	1,593.79	1,626.11	1,682.34
	4.a. Bangunan	960.02	1,004.68	1,057.99	1,077.49	1,114.01
	4.b. Non-Bangunan	483.53	510.93	535.80	548.61	568.33
5.	Perubahan Inventori	3.74	(25.93)	11.33	9.47	9.69
6.	Ekspor	1,418.38	1,371.04	1,303.70	1,407.54	1,424.49
7.	Impor	2,518.13	2,485.70	2,472.45	2,565.59	2,567.85
PDRB		2,428.32	2,509.31	2,623.75	2,740.78	2,869.17

Sumber/ Source: BPS Kabupaten Aceh Barat Daya/ BPS-Statistics of Aceh Barat Daya Regency

13

Perbandingan Antar Kabupaten/Kota

Regency/Municipal Comparison



Tabel 13.1 Jumlah Penduduk Menurut Kabupaten/Kota se Kawasan Barat Selatan Provinsi Aceh
Table *Number of Population by Regency/Municipality in South West Area of Aceh Province*

No.	Kabupaten/Kota	2017	2018
	<i>Regency/ Municipality</i>		
(1)	(2)	(3)	(4)
1	Aceh Jaya	89618	91 087
2	Aceh Barat	201682	205 971
3	Nagan Raya	161329	164 483
4	Aceh Barat Daya	145726	148 111
5	Aceh Selatan	231893	235 115
6	Aceh Singkil	119490	121 681
7	Subulussalam	78725	80 215
8	Simeulu	91372	92 393
	Provinsi Aceh	5189466	5281 314

Sumber/Source: Badan Pusat Statistik Provinsi Aceh/ BPS-Statistics of Aceh Province

REGENCY/MUNICIPAL COMPARISON

Tabel 13.2 Jumlah Penduduk Menurut Kabupaten/Kota se Kawasan Barat Selatan Provinsi Aceh
Table Number of Population by Regency/Municipality in South West Area of Aceh Province

No.	Kabupaten/Kota <i>Regency/ Municipality</i>	Luas Wilayah (Km ²)	Kepadatan Penduduk		
			2016	2017	2018
(1)	(2)		(3)		(4)
1116	Aceh Jaya	3 877	23	23	23
1107	Aceh Barat	2 759	72	73	75
1115	Nagan Raya	3 545	45	46	46
1112	Aceh Barat Daya	1 882	76	77	79
1103	Aceh Selatan	4 177	55	56	56
1102	Aceh Singkil	1 858	63	64	65
1175	Subulussalam	1 176	66	67	68
1101	Simeulu	1 827	49	50	51
Provinsi Aceh		56 772	90	91	93

Sumber/Source: Badan Pusat Statistik Provinsi Aceh/ BPS-Statistics of Aceh Province

Tabel 13.3 Indikator Kemiskinan Menurut Kabupaten/Kota se Kawasan Barat Selatan Provinsi Aceh
Table Poverty Indicators by Regency/Municipality in South West Area of Aceh Province

Kabupaten/Kota		2018				
		GK	Jumlah (000)	%	P1	P2
1101	Simeulue	368.068	18,22	19,78	3,11	0,68
1102	Aceh Singkil	427.804	25,74	21,25	4,85	1,52
1103	Aceh Selatan	351.288	32,82	14,01	1,78	0,37
1107	Aceh Barat	447.089	39,56	19,31	3,91	1,13
1112	Aceh Barat Daya	340.903	25,23	17,10	2,15	0,46
1115	Nagan Raya	426.827	31,06	18,97	3,70	1,01
1116	Aceh Jaya	373.690	12,85	14,16	2,40	0,73
1175	Kota Subulussalam	315.453	14,78	18,51	2,67	0,56
11	ACEH	464.626	839,49	15,97	2,84	0,75

Sumber/Source: Badan Pusat Statistik Provinsi Aceh/ BPS-Statistics of Aceh Province

Tabel 13.4 **Persentase Perempuan Pernah Kawin Berumur 15-49 Tahun Yang Melahirkan dalam 2 Tahun Terakhir se Kawasan Barat Selatan menurut Penolong Proses Kelahiran di Provinsi Aceh, 2018**
Percentage of Ever Married Women Aged 15-49 Years Who gave birth in Last 2 years by Birth Attendant in South West Area of Aceh Province, 2018

Kabupaten/Kota Regency/City	Tenaga Kesehatan Health Personnel	Non Tenaga Kesehatan Non- Health Personnel	Jumlah Total	Persentase Tenaga Kesehatan Percentage of Health Personnel
(1)	(2)	(3)	(4)	(5)
1. Simeulue	100,00	0,00	100	-
2. Aceh Singkil	96,49	3,51	100	-
3. Aceh Selatan	98,28	1,72	100	-
4. Aceh Barat	98,81	1,19	100	-
5. Aceh Barat Daya	97,18	2,82	100	-
6. Nagan Raya	91,48	8,52	100	-
7. Aceh Jaya	94,49	5,51	100	-
8. Subulussalam	100,00	0,00	100	-
Aceh	97,57	2,43	100	-

Sumber/Source Survei Sosial Ekonomi Nasional Kor, Maret 2018/ National Socio Economic Survey kor, March 2018



Sensus
Penduduk
2020

DATA

MENCERDASKAN BANGSA

Enlighten The Nation



**BADAN PUSAT STATISTIK
KABUPATEN ACEH BARAT DAYA**
Statistics of Aceh Barat Daya Regency

Jl. Bukit Hijau, Komplek Perkantoran Abdya, Kecamatan Blangpidie,
Kabupaten Aceh Barat Daya, Kode Pos 23764, Telp: (0659) 93179
Website: <http://acehbaratdayakab.bps.go.id>; E-mail: bps1112@bps.go.id