

# Kabupaten **MAMUJU TENGAH** **DALAM ANGKA**

*Mamuju Tengah Regency in Figures*



**BADAN PUSAT STATISTIK  
KABUPATEN MAMUJU**  
*BPS-Statistics of Mamuju Regency*

# Kabupaten MAMUJU TENGAH DALAM ANGKA

*Mamuju Tengah Regency in Figures*

# 2019



# **Kabupaten Mamuju Tengah Dalam Angka**

## ***Mamuju Tengah Regency in Figures***

### **2019**

ISSN: 2655-0423

No. Publikasi/*Publication Number*: 76060.1902

Katalog/*Catalog*: 1102001.7606

Ukuran Buku/*Book Size*: 14,8 cm x 21 cm

Jumlah Halaman/*Number of Pages*: xxiv + 177 halaman /*pages*

Naskah/*Manuscript*:

Badan Pusat Statistik Kabupaten Mamuju

*BPS-Statistics of Mamuju Regency*

Gambar Kover oleh/*Cover Designed by*:

Badan Pusat Statistik Kabupaten Mamuju

*BPS-Statistics of Mamuju Regency*

Ilustrasi Kover/*Cover Illustration*:

Bundaran Mamuju Tengah/*Mamuju Tengah Regency Roundabout*

Diterbitkan oleh/*Published by*:

© BPS Kabupaten Mamuju/*BPS-Statistics of Mamuju Regency*

Dicetak oleh/*Printed by*:

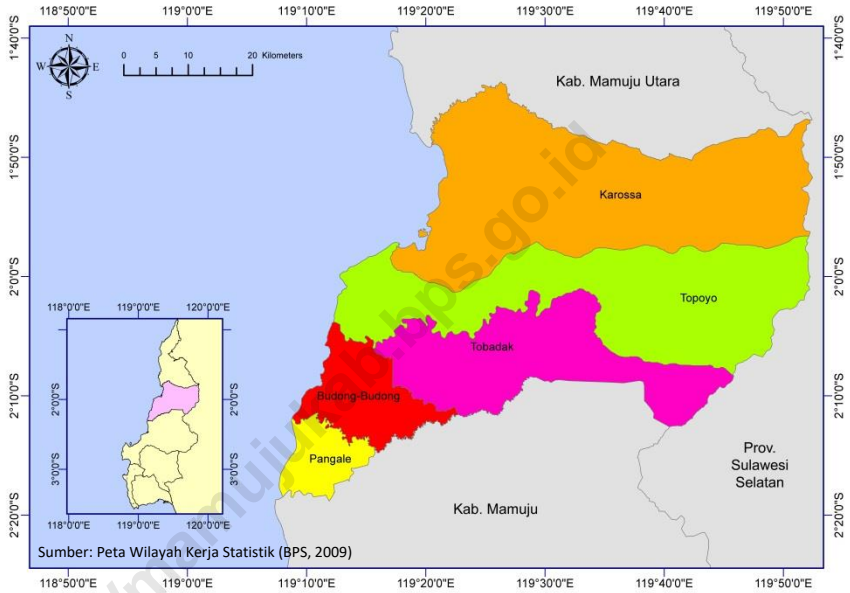
CV. Mitra Karya

**Dilarang mengumumkan, mendistribusikan, mengomunikasikan, dan/atau menggandakan sebagian atau seluruh isi buku ini untuk tujuan komersial tanpa izin tertulis dari Badan Pusat Statistik**

*Prohibited to announce, distribute, communicate, and/or copy part or all of this book for commercial purpose without permission from BPS-Statistics Indonesia*

# PETA WILAYAH KABUPATEN MAMUJU TENGAH

## MAP OF MAMUJU TENGAH REGENCY



<https://mamuju.go.id>



**KEPALA BPS KABUPATEN MAMUJU**  
*CHIEF STATISTICIAN OF MAMUJU REGENCY*



**Wisman Nainggolan, S.Si., M.Si.**





## KATA PENGANTAR

Kabupaten Mamuju Tengah Dalam Angka 2019 merupakan publikasi tahunan yang diterbitkan oleh BPS Kabupaten Mamuju. Disadari bahwa publikasi ini belum sepenuhnya memenuhi harapan pihak pemakai data khususnya para perencana, namun diharapkan dapat membantu melengkapi penyusunan rencana pembangunan di Kabupaten Mamuju Tengah.

Publikasi ini dapat terwujud berkat kerja sama dan bantuan dari berbagai pihak baik instansi pemerintah maupun swasta. Kepada semua pihak yang telah memberikan bantuan disampaikan penghargaan dan terima kasih yang sebesar – besarnya.

Walaupun publikasi ini telah disiapkan sebaik-baiknya, namun disadari masih ada kekurangan dan kesalahan yang terjadi. Untuk perbaikan publikasi ini, tanggapan dan saran yang bersifat konstruktif dari para pemakai sangat diharapkan.

Mamuju, Agustus 2019

Kepala BPS Kabupaten Mamuju

Wisman Nainggolan, S.Si., M.Si.





*Kabupaten Mamuju Tengah in Figures 2019 is an annual publication written by BPS-Statistics of Mamuju Regency. Honestly, this publication has not perfect yet and has not filled the user's hope, especially for the planners yet, but hopely it can help to equip compilation of development planning in this regency.*

*This comprehensive publication has been made possible with the assistance and contribution from several governmental institutions and private organizations. To all parties who have been involved in the preparation of this publication, I would like to express my sincerest appreciation and gratitude.*

*Comments and constructive suggestions for the improvement of this publication are always welcome.*

*Mamuju, August 2019  
Chief Statistician of Mamuju Regency*

*Wisman Nainggolan, S.Si., M.Si*

## DAFTAR ISI/CONTENTS

	halaman page
Peta Wilayah Kabupaten Mamuju Tengah/ <i>Map Of Mamuju Tengah Regency</i> . iii	
Kepala BPS Kabupaten Mamuju/ <i>Chief Statistician Of Mamuju Regency</i> ..... v	
Kata Pengantar/ <i>Preface</i> ..... viii	
Daftar Isi/ <i>Contents</i> ..... ix	
Daftar Tabel/ <i>List Of Tables</i> ..... xi	
Daftar Gambar/ <i>List Of Figures</i> .....xxi	
Penjelasan Umum/ <i>Explanatory Notes</i> .....xxiii	
1 Geografi dan Iklim/ <i>Geography and Climate</i> . <b>Error! Bookmark not defined.</b>	
1.1 Geografi/ <i>Geography</i> ..... 7	
1.2 Iklim/ <i>Climate</i> ..... 11	
2 Pemerintahan/ <i>Government</i> ..... 13	
2.1 Wilayah Administratif/ <i>Administrative Area</i> ..... 21	
2.2 Sumber Daya Manusia/ <i>Human Resource</i> ..... 23	
2.3 Dewan Perwakilan Rakyat Daerah/ <i>The Regional House Of Representative</i> ..... 25	
3 Penduduk dan Ketenagakerjaan/ <i>Population and Employment</i> ..... 27	
3.1 Kependudukan/ <i>Population</i> ..... 41	
3.2 Ketenagakerjaan/ <i>Employment</i> ..... 46	
4 Sosial dan Kesejahteraan Rakyat/ <i>Social and Welfare</i> ..... 51	
4.1 Pendidikan/ <i>Education</i> ..... 65	
4.2 Kesehatan/ <i>Health</i> ..... 95	
4.3 Agama dan Sosial Lainnya/ <i>Religion and Other Social Affairs</i> ..... 107	
5 Pertanian/ <i>Agriculture</i> ..... 113	
5.1 Tanaman Pangan/ <i>Food Crops</i> ..... 124	
5.2 Hortikultura/ <i>Horticulture</i> ..... 127	
5.3 Perkebunan/ <i>Estate Crops</i> ..... 148	
6 Energi/ <i>Energy</i> ..... 153	
7 Pariwisata/ <i>Tourism</i> ..... 163	
8 Sistem Neraca Regional/ <i>System of Regional Accounts</i> ..... 169	



## DAFTAR TABEL/LIST OF TABLES

	halaman page
<b>1 Geografi dan Iklim/Geography and Climate</b>	<b>7</b>
<b>1.1 Geografi/Geography</b>	<b>7</b>
1.1.1 Luas Daerah dan Jumlah Pulau Menurut Kecamatan di Kabupaten Mamuju Tengah, 2018/ <i>Total Area and Number of Islands by Sub District in Mamuju Tengah Regency, 2018</i>	7
<b>1.2 Iklim/Climate</b>	<b>11</b>
1.1.2 Nama Sungai Menurut Kecamatan di Kabupaten Mamuju Tengah, 2018/ <i>Name of Rivers by Subdistrict in Mamuju Tengah Regency, 2018</i>	10
1.2.1 Rata-rata Curah Hujan dan Hari Hujan Menurut Bulan di Kabupaten Mamuju Tengah, 2018/ <i>Amount of Precipitation and Number of Rainy Days by Month in Mamuju Tengah Regency, 2018</i>	11
<b>2 Pemerintahan/Government</b>	<b>13</b>
<b>2.1 Wilayah Administratif/Administrative Area</b>	<b>21</b>
2.1.1 Jumlah Desa/Kelurahan/Unit Pemukiman Transmigrasi (UPT) Menurut Kecamatan di Kabupaten Mamuju Tengah, 2018/ <i>Number of Villages/Transmigration Settlement Unit Subdistrict in Mamuju Tengah Regency, 2018</i>	21
2.1.2 Jumlah Dusun dan Lingkungan Menurut Kecamatan di Kabupaten Mamuju Tengah, 2018/ <i>Number of Sub Villages by Subdistrict in Mamuju Tengah Regency, 2018</i>	22
<b>2.2 Sumber Daya Manusia/Human Resource</b>	<b>23</b>
2.2.1 Jumlah Pegawai Negeri Sipil Menurut Jabatan dan Jenis Kelamin di Kabupaten Mamuju Tengah, 2018/ <i>Number of Civil Servants by Occupation and Sex, 2018</i>	23
2.2.2 Jumlah Pegawai Negeri Sipil Menurut Tingkat Pendidikan dan Jenis Kelamin di Kabupaten Mamuju Tengah, 2018/ <i>Number of Civil Servants by Educational Level and Sex, 2018</i>	24

<b>2.3</b>	<b>Dewan Perwakilan Rakyat Daerah/<i>The Regional House Of Representative</i></b> .....	<b>25</b>
2.3.1	Jumlah Anggota Dewan Perwakilan Rakyat Daerah Menurut Partai Politik dan Jenis Kelamin di Kabupaten Mamuju Tengah, 2018/ <i>Number of Members of The Regional House Of Representative by Political Parties and Sex in Mamuju Tengah Regency, 2018</i> .....	25
2.3.2	Jumlah Anggota Dewan Perwakilan Rakyat Daerah Menurut Tingkat Pendidikan dan Jenis Kelamin di Kabupaten Mamuju Tengah, 2018/ <i>Number of Members of The Regional House of Representative by Educational Level and Sex in Mamuju Tengah Regency, 2018</i> .....	26
<b>3</b>	<b>Penduduk dan Ketenagakerjaan/ <i>Population and Employment</i></b> .....	<b>27</b>
<b>3.1</b>	<b>Kependudukan/<i>Population</i></b> .....	<b>41</b>
3.1.1	Penduduk, Laju Pertumbuhan Penduduk, Distribusi Persentase Penduduk, Kepadatan Penduduk, Rasio Jenis Kelamin Penduduk Menurut Kecamatan di Kabupaten Mamuju, 2010 dan 2018/ <i>Population, Population Growth Rate, Percentage Distribution of Population, Population Density, and Population Sex Ratio by Sub District, 2010 and 2018</i> .....	41
3.1.2	Jumlah Penduduk Menurut Kecamatan dan Jenis Kelamin, dan Jumlah Rumah Tangga di Kabupaten Mamuju Tengah (ribu jiwa), 2018/ <i>Number of Population by Subdistrict and Sex in Mamuju Tengah (thousand people), 2018</i> .....	44
3.1.3	Jumlah Penduduk Menurut Kelompok Umur dan Jenis Kelamin di Kabupaten Mamuju Tengah, 2018/ <i>Number of Population by Age Group and Sex in Mamuju Tengah Regency, 2018</i> .....	45
<b>3.2</b>	<b>Ketenagakerjaan/<i>Employment</i></b> .....	<b>46</b>
3.2.1	Penduduk Berumur 15 Tahun Ke Atas Menurut Jenis Kegiatan Utama dan Jenis Kelamin di Kabupaten Mamuju Tengah, 2018/ <i>Population 15 Years of Age and Over by Top Activity and Sex in Mamuju Tengah, 2018</i> .....	46
3.2.2	Penduduk Berumur 15 Tahun Ke Atas yang Bekerja Selama Seminggu yang Lalu Menurut Pendidikan Tertinggi yang	

	Ditamatkan dan Jenis Kelamin di Kabupaten Mamuju Tengah, 2018/ <i>Population 15 Years of Age and Over Who Worked During The Previous Week by Educational Attainment and Sex in Mamuju Tengah, 2018</i> .....	47
3.2.3	Penduduk Berumur 15 Tahun Ke Atas yang Bekerja Selama Seminggu yang Lalu Menurut Kelompok Umur dan Jenis Kelamin di Kabupaten Mamuju Tengah, 2018/ <i>Population 15 Years of Age and Over Who Worked During The Previous Week by Age Group and Sex in Mamuju Tengah, 2018</i> .....	48
3.2.4	Penduduk Berumur 15 Tahun Ke Atas yang Bekerja Selama Seminggu yang Lalu Menurut Lapangan Usaha dan Jenis Kelamin di Kabupaten Mamuju Tengah, 2018/ <i>Population 15 Years of Age and Over Who Worked During The Previous Week by Age Group and Sex in Mamuju Tengah, 2018</i> .....	49
3.2.5	Penduduk Berumur 15 Tahun Ke Atas yang Bekerja Selama Seminggu yang Lalu Menurut Status Pekerjaan dan Jenis Kelamin di Kabupaten Mamuju Tengah, 2018/ <i>Population 15 Years of Age and Over Who Worked During The Previous Week by Age Group and Sex in Mamuju Tengah, 2018</i> .....	50
<b>4</b>	<b>Sosial dan Kesejahteraan Rakyat/<i>Social and Welfare</i></b> .....	<b>51</b>
<b>4.1</b>	<b>Pendidikan/<i>Education</i></b> .....	<b>65</b>
4.1.1	Jumlah Sekolah, Guru, dan Murid Taman Kanak-kanak (TK) di Bawah Kementerian Pendidikan dan Kebudayaan Menurut Kecamatan di Kabupaten Mamuju, 2017/ <i>Number of schools, Teachers, and Pupils in Kindergarten Under The Ministry of Education and Culture by Sub District, 2017</i> .....	65
4.1.2	Jumlah Sekolah, Guru, dan Murid Raudatul Athfal (RA) di Bawah Kementerian Agama Menurut Kecamatan di Kabupaten Mamuju Tengah, 2017/2018/ <i>Table Number of Schools, Teachers, and Pupils in Raudatul Athfal (RA) Under The Ministry of Religious Affairs by Sub District, 2017/2018</i> .....	68
4.1.3	Jumlah Sekolah, Guru, dan Murid Sekolah Dasar (SD) di Bawah Kementerian Pendidikan dan Kebudayaan Menurut Kecamatan di Kabupaten Mamuju Tengah, 2017-2018/ <i>Number of Schools,</i>	

	<i>Teachers, and Pupils in Primary Schools Under The Ministry of Education Culter, 2017/2018</i> .....	69
4.1.4	Jumlah Sekolah, Guru, dan Murid Madrasah Ibtidaiyah (MI) di Bawah Kementerian Agama Menurut Kecamatan di Kabupaten Mamuju Tengah, 2017-2018/ <i>Number of Schools, Teachers, and Pupils in Primary Schools Under The Ministry of Education Culter, 2017/2018</i> .....	72
4.1.5	Jumlah Sekolah, Guru, dan Murid Sekolah Menengah Pertama (SMP) di Bawah Kementerian Pendidikan dan Kebudayaan Menurut Kecamatan di Kabupaten Mamuju Tengah 2017/2018/ <i>Number of Schools, Teachers, and Pupils in Junior High Schools Under The Ministry of Education Culture by Sub District in Mamuju Tengah Regency, 2017/2018</i> .....	75
4.1.6	Jumlah Sekolah, Guru, dan Murid Madrasah Tsanawiyah (MTs) di Bawah Kementerian Agama Menurut Kecamatan di Kabupaten Mamuju Tengah, 2017/2018/ <i>Number of Schools, Teachers, and Pupils in Madrasah Tsanawiyah (MTs) Under The Ministry of Religious Affairs by Sub District in Mamuju Tengah Regency, 2017/2018</i> .....	78
4.1.7	Jumlah Sekolah, Guru, dan Murid Sekolah Menengah Atas (SMA) di Bawah Kementerian Pendidikan dan Kebudayaan Menurut Kecamatan di Kabupaten Mamuju Tengah, 2017/2018/ <i>Number of Schools, Teachers, and Pupils in Senior High Schools Under The Ministry of Religious Affairs by Sub District in Mamuju Tengah Regency, 2017/2018</i> .....	81
4.1.8	Jumlah Sekolah, Guru, dan Murid Sekolah Menengah Kejuruan (SMK) di Bawah Kementerian Pendidikan dan Kebudayaan Menurut Kecamatan di Kabupaten Mamuju Tengah, 2017/ <i>Number of Schools, Teachers, and Pupils in Vocational High Schools Under The Ministry of Religious Affairs by Sub District in Mamuju Tengah Regency, 2017</i> .....	84
4.1.9	Jumlah Sekolah, Guru, dan Murid Madrasah Aliyah (MA) di Bawah Kementerian Agama Menurut Kecamatan di Kabupaten Mamuju Tengah, 2017/2018/ <i>Number of Schools, Teachers, and Pupils in</i>	

	<i>Madrasah Aliyah (MA) Under The Ministry of Religious Affairs by Sub District in Mamuju Tengah Regency, 2017/2018</i> .....	87
4.1.10	Jumlah Desa <sup>1</sup> /Kelurahan yang Memiliki Fasilitas Sekolah Menurut Kecamatan dan Tingkat Pendidikan, 2011, 2014, 2018/ <i>Number of Villages<sup>1</sup> Having Educational Facilites by Sub District and Educational Level, 2011-2018</i> .....	90
4.1.11	Persentase Penduduk Usia 7-24 Tahun Menurut Jenis Kelamin, Kelompok Umur Sekolah, dan Partisipasi Sekolah di Kabupaten Mamuju Tengah, 2018/ <i>Percentage of Population Aged 7-24 Years by Sex, Age Group, and School Participation in Mamuju Tengah Regency, 2018</i> .....	903
4.1.12	Angka Partisipasi Murni (APM) dan Angka Partisipasi Kasar (APK) Menurut Jenjang Pendidikan di Kabupaten Mamuju, 2017-2018/ <i>Coarse Enrollement Rate and Pure Participation Rate by Education Level in Mamuju, 2017-2018</i> .....	904
<b>4.2</b>	<b>Kesehatan/Health</b> .....	<b>95</b>
4.2.1	Jumlah Desa <sup>1</sup> /Kelurahan Yang Memiliki Sarana Kesehatan Menurut Kecamatan, 2011-2018/ <i>Number of Villages<sup>1</sup> Having Health Facilities by Sub District, 2011-2018</i> .....	95
4.2.2	Jumlah Tenaga Kesehatan Menurut Kecamatan di Kabupaten Mamuju Tengah, 2017/ <i>Number of Health Personnel by Subdistrict in Mamuju Tengah Regency, 2017</i> .....	98
4.2.3	Persentase Penduduk yang Mempunyai Keluhan Kesehatan Selama Sebulan Terakhir Menurut Kecamatan, 2017/ <i>Percentage of People Who Had Health Complaint During a Month Prior to The Survey by Sub District, 2017</i> .....	<b>Error! Bookmark not defined.</b>
4.2.4	Jumlah Rumah Sakit Umum, Rumah Sakit Khusus, dan Puskesmas Menurut Kecamatan di Kabupaten Mamuju Tengah, 2017/ <i>Number of General Hospital, Special Hospital, and Public Health Center by Sub District, 2017</i> .....	100
<b>4.3</b>	<b>Agama dan Sosial Lainnya/Religion and Other Social Affairs</b> .....	<b>107</b>
4.3.1	Jumlah Itsbat Nikah dan Cerai Menurut Kecamatan di Kabupaten Mamuju Tengah, 2018/ <i>Number of Itsbat Nikah and Divorces by Subdistrict and Religion in Mamuju Tengah Regency, 2018</i> .....	107



4.3.2	Jumlah Jemaah Haji yang Diberangkatkan ke Tanah Suci Menurut Kecamatan di Kabupaten Mamuju Tengah, 2015-2018/ <i>Hajj Pilgrims Departured to Holyland of Mecca by Subditrict in Mamuju Tengah Regency, 2015-2018</i> .....	108
4.3.3	Jumlah Tempat Peribadatan Menurut Kecamatan di Kabupaten Mamuju Tengah, 2018/ <i>Number of Worship Facilities by Subdistrict in Mamuju Tengah Regency, 2018</i> .....	109
4.3.4	Garis Kemiskinan dan Penduduk Miskin di Kabupaten Mamuju Tengah <sup>1</sup> , 2010-2018/ <i>Poverty Line and Number of Poor People in Mamuju Regency<sup>1</sup>, 2010-2018</i> .....	110
4.3.5	Jumlah Desa <sup>1</sup> /Kelurahan yang Mengalami Bencana Alam <sup>2</sup> Menurut Kecamatan di Kabupaten Mamuju Tengah, 2014-2018/ <i>Number of Villages<sup>1</sup> that Had Natural Disaster<sup>2</sup> by Sub District in Mamuju Tengah Regency, 2014-2018</i> .....	111
<b>5</b>	<b>Pertanian/Agriculture</b> .....	<b>113</b>
<b>5.1</b>	<b>Tanaman Pangan/Food Crops</b> .....	<b>124</b>
5.1.1	Luas Panen, Produksi, dan Produktivitas Padi Menurut Kecamatan di Kabupaten Mamuju Tengah (ha), 2018/ <i>Harvested Area, Production, and Productivity of Paddy by Sub District in Mamuju Tengah Regency (ha), 2018</i> .....	124
5.1.2	Produksi Padi Setara Beras Menurut Kecamatan (ton) di Kabupaten Mamuju Tengah, 2018/ <i>Rice Equivalent Production by Sub District in Mamuju Tengah Regency (ton), 2018</i> .....	125
5.1.3	Produksi Jagung dan Kedelai Menurut Kecamatan di Kabupaten Mamuju Tengah (ha), 2018/ <i>Production of Maize and Soybeans by Sub District in Mamuju Tengah Regency (ha), 2018</i> .....	126
<b>5.2</b>	<b>Hortikultura/Horticulture</b> .....	<b>127</b>
5.2.1	Luas Panen Tanaman Sayuran Menurut Kecamatan dan Jenis Tanaman di Kabupaten Mamuju Tengah, 2017 dan 2018/ <i>Harvested Area of Vegetables by Sub District and Kind of Plant in Mamuju Tengah Regency (ha), 2017 dan 2018</i> .....	127
5.2.2	Produksi Tanaman Sayuran Menurut Kecamatan dan Jenis Tanaman di Kabupaten Mamuju Tengah, 2017 dan	

	<i>2018/Production of Vegetables by Subdistrict and Kind of Plant in Mamuju Tengah Regency, 2017 dan 2018</i> .....	129
5.2.3	Luas Panen Tanaman Sayuran dan Buah-Buahan Semusim Menurut Jenis Tanaman di Kabupaten Mamuju (ha), 2017-2018/ <i>Harvested Area of Seasonal Vegetables and Fruits by Kind of Plant in Mamuju Tengah Regency (ha), 2017-2018</i> .....	131
5.2.4	Produksi Tanaman Sayuran dan Buah-Buahan Semusim Menurut Jenis Tanaman di Kabupaten Mamuju Tengah (ton), 2015-2018/ <i>Production of Seasonal Vegetables and Fruits by Kind of Plant in Mamuju Tengah Regency (ton), 2015-2018</i> .....	132
5.2.5	Luas Panen Tanaman Biofarmaka Menurut Kecamatan dan Jenis Tanaman (m <sup>2</sup> ) di Kabupaten Mamuju Tengah, 2017-2018/ <i>Harvested Area of Medicinal Plants by Sub District and Kind of Plant (m<sup>2</sup>) in Mamuju Tengah Regency, 2017-2018</i> .....	133
5.2.6	Produksi Tanaman Biofarmaka Menurut Kecamatan dan Jenis Tanaman (m <sup>2</sup> ) di Kabupaten Mamuju Tengah, 2017-2018/ <i>Production of Medicinal Plants by Sub District and Kind of Plant (m<sup>2</sup>) in Mamuju Tengah Regency, 2017-2018</i> .....	135
5.2.7	Luas Panen Tanaman Biofarmaka Menurut Kecamatan dan Jenis Tanaman (m <sup>2</sup> ) di Kabupaten Mamuju Tengah, 2017-2018/ <i>Harvested Area of Medicinal Plants by Sub District and Kind of Plant (m<sup>2</sup>) in Mamuju Tengah Regency, 2017-2018</i> .....	137
5.2.8	Produksi Tanaman Biofarmaka Menurut Kecamatan dan Jenis Tanaman (m <sup>2</sup> ) di Kabupaten Mamuju Tengah, 2017-2018/ <i>Production of Medicinal Plants by Sub District and Kind of Plant (m<sup>2</sup>) in Mamuju Tengah Regency, 2017-2018</i> .....	138
5.2.9	Luas Panen Tanaman Hias Menurut Kecamatan dan Jenis Tanaman (m <sup>2</sup> ) di Kabupaten Mamuju Tengah, 2017-2018/ <i>Harvested Area of Ornamental Plants by Sub District and Kind of Plant (m<sup>2</sup>) in Mamuju Tengah Regency, 2017-2018</i> .....	139
5.2.10	Produksi Tanaman Hias Menurut Kecamatan dan Jenis Tanaman (tangkai) di Kabupaten Mamuju Tengah, 2017-2018/ <i>Production of Ornamental Plants by Sub District and Kind of Plant (stalks) in Mamuju Tengah Regency, 2017-2018</i> .....	141

5.2.11	Luas Panen Tanaman Hias Menurut Jenis Tanaman (m <sup>2</sup> ) di Kabupaten Mamuju Tengah, 2017-2018/ <i>Harvested Area of Ornamental Plants by Kind of Plant (m<sup>2</sup>) in Mamuju Tengah Regency, 2017-2018</i> .....	143
5.2.12	Produksi Tanaman Hias Menurut Jenis Tanaman (tangkai) di Kabupaten Mamuju Tengah, 2017-2018/ <i>Production of Ornamental Plants by Kind of Plant (stalks) in Mamuju Tengah Regency, 2017-2018</i> .....	144
5.2.13	Produksi Buah-Buahan Menurut Kecamatan dan Jenis Tanaman (ton) di Kabupaten Mamuju Tengah, 2017-2018/ <i>Production of Fruits by Sub District and Kind of Plant (ton) in Mamuju Tengah Regency, 2017-2018</i> .....	145
5.2.14	Produksi Buah-Buahan dan Sayuran Tahunan Menurut Jenis Tanaman (ton) di Kabupaten Mamuju Tengah, 2017-2018/ <i>Production of Annual Fruits and Vegetables by Kind of Plant (ton) in Mamuju Tengah Regency, 2017-2018</i> .....	147
5.3	Perkebunan/ <i>Estate Crops</i> .....	148
5.3.1	Luas Areal Tanaman Perkebunan Menurut Kecamatan dan Jenis Tanaman (ha) di Kabupaten Mamuju Tengah, 2018/ <i>Planted Area of Estate Crops by Sub District and Type of Crops (ha) in Mamuju Tengah Regency, 2018</i> .....	148
5.3.2	Produksi Perkebunan Menurut Kecamatan dan Jenis Tanaman (ton) di Kabupaten Mamuju Tengah, 2018/ <i>Production of Estate by Sub District and Type of Crops (ton) in Mamuju Tengah Regency, 2017-2018</i> .....	150
<b>6</b>	<b>Energi/Energy</b> .....	<b>153</b>
6.1.1	Daya Terpasang, Produksi, dan Distribusi Listrik PT. PLN (Persero) pada Cabang/Ranting PLN Menurut Kecamatan di Kabupaten Mamuju Tengah, 2016/ <i>Installed Electricity Power, Production, and Distribution of PT. PLN (Persero) at PLN Branch by Sub District in Mamuju Tengah Regency, 2016</i> .....	160
6.1.2	Jumlah Pelanggan Listrik Menurut Kecamatan di Kabupaten Mamuju Tengah, 2016/ <i>Number of Electricity Customers by Sub District in Mamuju Tengah Regency, 2016</i> .....	161

6.1.3	Jumlah Air yang Disalurkan dan Jumlah Pelanggan Perusahaan Daerah Air Minum (PDAM) Menurut Jenis Pelanggan di Kabupaten Mamuju Tengah (m <sup>3</sup> ), 2018/ <i>Number of Distributed Water and Number of Customers of Regional Water Company by Type of Customers in Mamuju Tengah Regency (m<sup>3</sup>), 2018</i> .....	162
<b>7</b>	<b>Pariwisata/Tourism.....</b>	<b>163</b>
7.1.1	Jumlah Rumah Makan/Restoran Menurut Kecamatan di Kabupaten Mamuju Tengah, 2015-2018/ <i>Number of Restaurants by Sub District in Mamuju Tengah Regency, 2015-2018</i> .....	168
<b>8</b>	<b>Sistem Neraca Regional/System of Regional Accounts.....</b>	<b>169</b>
8.1.1	Produk Domestik Regional Bruto Atas Dasar Harga Berlaku Menurut Lapangan usaha (miliar rupiah), 2014-2018/ <i>Gross Domestic Regional Bruto at Current Market Prices by Industry (billion rupiahs), 2014-2018</i> .....	176
8.1.2	Produk Domestik Regional Bruto Atas Dasar Harga Konstan 2010 Menurut Lapangan Usaha (miliar rupiah) di Kabupaten Mamuju Tengah, 2014-2018/ <i>Gross Domestic Regional Bruto at 2010 Constant Market Prices by Industry (billion rupiahs) in Mamuju Tengah Regency, 2014-2018</i> .....	177
8.1.3	Distribusi Persentase Produk Domestik Regional Bruto Atas Dasar Harga Berlaku Menurut Lapangan Usaha di Kabupaten Mamuju Tengah, 2014-2018/ <i>Percentage Distribution of Gross Domestic Regional Bruto at Current Market Prices by Industry in Mamuju Tengah Regency, 2014-2018</i> .....	178
8.1.4	Laju Pertumbuhan Produk Domestik Regional Bruto Atas Dasar Harga Konstan 2010 Menurut Lapangan Usaha (persen) di Kabupaten Mamuju Tengah, 2014-2018/ <i>Growth Rate of Gross Domestic Regional Bruto at 2010 Constant Market Prices by Industry (percent) in Mamuju Tengah Regency, 2014-2018</i> .....	179
8.1.5	Produk Domestik Regional Bruto Atas Dasar Harga Berlaku Menurut Pengeluaran (miliar rupiah), 2014-2018/ <i>Gross Domestic Regional Bruto at Current Market Prices by Type of Expenditure (billion rupiahs), 2014-2018</i> .....	180

8.1.6 Produk Domestic Regional Bruto Atas Dasar Harga Konstan 2010 Menurut Pengeluaran (miliar rupiah), 2014-2018/*Gross Domestic Regional Bruto at 2010 Constant Market Prices by Type of Expenditure (billion rupiahs), 2014-2018*..... 181

<https://mamujukab.bps.go.id>

## DAFTAR GAMBAR/LIST OF FIGURES

	halaman page
1 Luas Wilayah Menurut Kecamatan di Kabupaten Mamuju Tengah (km <sup>2</sup> ), 2018/ <i>Total Area by Subdistrict In Mamuju Tengah Regency (square.km), 2018</i> .....	5
2 Rata-rata Curah Hujan dan Hari Hujan Menurut Bulan di Kabupaten Mamuju Tengah, 2018/ <i>Amount of Precipitation and Number of Rainy Days by Month in Mamuju Tengah Regency, 2018</i> .....	6
3 Jumlah Desa/UPT Menurut Kecamatan di Kabupaten Mamuju Tengah, 2018/ <i>Number of Village by Subdistrict In Mamuju Tengah Regency, 2018</i> .....	19
4 Jumlah Pegawai Negeri Sipil Menurut Kelompok Umur dan dan Jenis Kelamin di Kabupaten Mamuju Tengah, 2018/ <i>Number of Civil Servants by Age Group and Sex in Mamuju Tengah Regency, 2018</i> .....	20
5 Jumlah Penduduk Menurut Kecamatan di Kabupaten Mamuju Tengah (ribu jiwa), 2010, 2017, dan 2018/ <i>Population by Subdistrict in Mamuju Tengah Regency (thousand people), 2010, 2017, and 2018</i> .....	39
6 Jumlah Penduduk Menurut Kelompok Umur dan Jenis Kelamin di Kabupaten Mamuju Tengah, 2018/ <i>Population by Age Group and Sex in Mamuju Tengah Regency, 2018</i> .....	40
7 Jumlah Itsbat Nikah dan Cerai Menurut Kecamatan di Kabupaten Mamuju Tengah, 2018/ <i>Number of Itsbat Nikah and Divorces by Subdistrict and Religion in Mamuju Tengah Regency, 2018</i> .....	63
8 Jumlah Tindak Pidana Menurut Kepolisian Sektor di Kabupaten Mamuju Tengah, 2014–2016/ <i>Number of Reported Criminal Cases by Sector Police in Mamuju Tengah Regency, 2014–2016</i> .....	64
9 Produksi Padi Sawah Menurut Kecamatan di Kabupaten Mamuju Tengah (Ton), 2018/ <i>Production of Wetland Paddy by Subdistrict in Mamuju Tengah Regency (Ton), 2018</i> .....	122

10	Luas Tanaman Perkebunan Rakyat Menurut Kecamatan dan Jenis Tanaman di Kabupaten Mamuju Tengah (hektar), 2018/ <i>Planted Area of Smallholders Estate Crops by Subdistrict and Kind of Crop in Mamuju Tengah Regency (hectare), 2018</i> .....	123
11	Persentase Jumlah Pelanggan PDAM Menurut Jenis Pelanggan di Kabupaten Mamuju Tengah, 2018/ <i>Percentage of Regional Water Company Customer by Type of Customers in Mamuju Tengah Regency, 2018</i> .....	158
12	Jumlah Pelanggan Listrik PT. PLN (Persero) Menurut Kecamatan di Kabupaten Mamuju Tengah, 2016/ <i>Number of Registered State Electricity Company Customers by Subdistrict in Mamuju Tengah Regency, 2016</i> ..	159
13	Jumlah Restoran/Rumah Makan Menurut Kecamatan di Kabupaten Mamuju Tengah, 2017/ <i>Number of Restaurant by Subdistrict in Mamuju Tengah Regency, 2017</i> .....	167
14	Laju Pertumbuhan Produk Domestik Regional Bruto Atas Dasar Harga Konstan 2010 di Kabupaten Mamuju Tengah (persen), 2014–2018/ <i>Growth Rate of Gross Regional Domestic Product at 2010 Constant Market Prices in Mamuju Tengah Regency (percent), 2014–2017</i> .....	175

## PENJELASAN UMUM/EXPLANATORY NOTES

Tanda-tanda, satuan-satuan, dan lain-lainnya yang digunakan dalam publikasi ini adalah sebagai berikut:

*Symbols, measurement units, and acronyms which are used in this publication, are as follows:*

### 1. TANDA-TANDA/SYMBOLS

Data tidak tersedia/ <i>Data not available</i>	: ...
Tidak ada atau nol / <i>Null or zero</i>	: —
Data dapat diabaikan/ <i>Data negligible</i>	: 0
Tanda decimal/ <i>Decimal point</i>	: ,
Data tidak dapat ditampilkan/ <i>Not applicable</i>	: NA
Angka perkiraan/ <i>Estimated figures</i>	: e
Angka sementara/ <i>Preliminary figures</i>	: x
Angka sangat sementara/ <i>Very preliminary figures</i>	: xx
Angka diperbaiki/ <i>Revised figures</i>	: r

### 2. SATUAN/UNITS

barel/ <i>barrel</i>	: 158,99 liter/ <i>litres</i> = $1/6,2898 \text{ m}^3$
hektar (ha)/ <i>hectare (ha)</i>	: 10 000 m <sup>2</sup>
kilometer (km)/ <i>kilometres (km)</i>	: 1 000 meter/ <i>meters</i> (m)
knot/ <i>knot</i>	: 1,8523 km/jam (km/hour)
kuintal/ <i>quintal</i>	: 100 kg
KWh	: 1 000 Watt <i>hour</i>
MWh	: 1 000 KWh
liter (untuk beras)/ <i>litre (for rice)</i>	: 0,80 kg
ons/ <i>ounce</i>	: 28,31 gram/ <i>grams</i>
ton	: 1 000 kg

Satuan lain: buah, dus, butir, helai/lembar, kaleng, batang, pulsa, ton kilometer (ton-km), jam, menit, persen (%).

*Other units: unit, pack, pieces, sheet, tin, pulse, ton-kilometres(ton-km), hour, minute, percent (%).*

Perbedaan angka di belakang koma disebabkan oleh pembulatan angka.

*The difference in decimal numbers is caused by rounding.*





BAB  
chapter

1

## GEOGRAFI DAN IKLIM GEOGRAPHY AND CLIMATE

Luas Wilayah Terluas di Kabupaten Mamuju Tengah, 2018  
*Widest Area in Mamuju Tengah Regency, 2018*

**KAROSSA**

**37,90%**

Luas Wilayah Terkecil di Kabupaten Mamuju, 2018  
*Smallest Area in Mamuju Regency, 2018*

**2,94%**

**PANGALE**

Jakar Ibukota Kecamatan ke Ibukota Kabupaten Terjauh, 2018  
*The Farthest Distance of Capital Sub District to Capital Regency, 2018*

**56Km**

**KAROSSA**



**PENJELASAN TEKNIS****TECHNICAL NOTES**

- |   |   |
|---|---|
| <p>1. Secara astronomis, Kabupaten Mamuju Tengah pada posisi <math>1^{\circ} 47' 82'' - 2^{\circ} 17' 31''</math> Lintang Selatan dan <math>119^{\circ} 08' 13'' - 119^{\circ} 24' 08''</math> Bujur Timur</p>  | <p>1. <i>Astronomically, Mamuju Tengah Regency is located in <math>1^{\circ} 47' 82'' - 2^{\circ} 17' 31''</math> South Latitude, and <math>119^{\circ} 08' 13'' - 119^{\circ} 24' 08''</math> East Longitude</i></p> |
| <p>2. Berdasarkan posisi geografisnya, Kabupaten Mamuju Tengah memiliki batas-batas: Utara – Kabupaten Mamuju Utara; Selatan – Kabupaten Mamuju; Barat – Selat Makassar; Timur – Provinsi Sulawesi Selatan.</p> | <p>2. <i>In terms of geographic position, Mamuju Tengah Regency has boundaries as follows: North – Mamuju Utara Regency; South – Mamuju Regency; West – Makassar Strait; East – Sulawesi Selatan Province.</i></p>    |
| <p>3. Kabupaten Mamuju Tengah terdiri dari 5 kecamatan, yaitu Kecamatan Pangale, Kecamatan Budong Budong, Kecamatan Tobadak, Kecamatan Topoyo dan Kecamatan Karossa.</p>  | <p>3. <i>Mamuju Tengah Regency has 5 subdistricts, these are : Pangale Subdistrict, Budong Budong Subdistrict, Tobadak Subdistrict, Topoyo Subdistrict, and Karossa Subdistrict.</i></p>                              |

**ULASAN**

Kabupaten Mamuju Tengah terletak di Provinsi Sulawesi Barat pada posisi  $1^{\circ} 47' 82'' - 2^{\circ} 17' 31''$  Lintang Selatan dan  $119^{\circ} 08' 13'' - 119^{\circ} 24' 08''$  Bujur Timur. Kabupaten Mamuju Tengah memiliki luas wilayah sebesar 3.100,87 km<sup>2</sup> yang secara administratif terbagi ke dalam lima kecamatan. Kecamatan yang paling luas wilayahnya adalah Kecamatan Karossa dengan luas 1.175,38 km<sup>2</sup> atau 37,90 persen dari luas wilayah Kabupaten Mamuju Tengah. Sementara, kecamatan dengan luas wilayah terkecil adalah Kecamatan Pangale dengan luas 91,11 km<sup>2</sup> atau 2,94 persen.

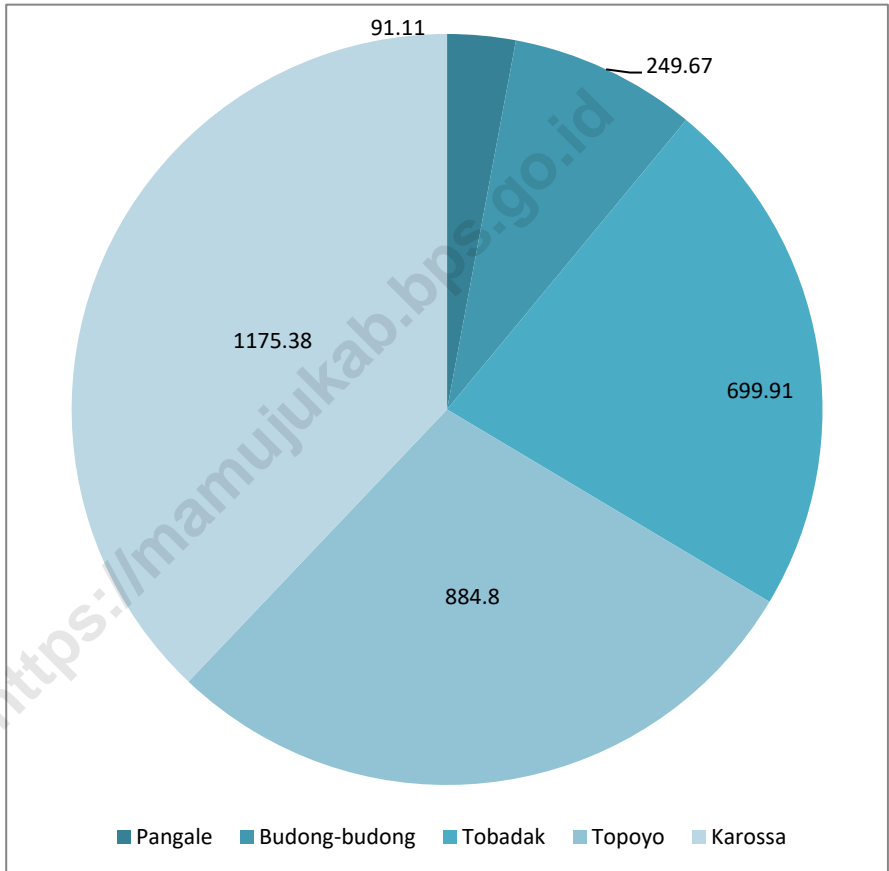
Seluruh kecamatan yang terdapat di Kabupaten Mamuju Tengah dilintasi oleh sungai. Kecamatan yang paling banyak dilintasi sungai adalah Kecamatan Karossa dengan 10 sungai yang melintasinya.

**DESCRIPTION**

*Mamuju Tengah Regency lay in Province Sulawesi West in position  $1^{\circ} 47' 82'' - 2^{\circ} 17' 31''$  South Latitude and  $119^{\circ} 08' 13'' - 119^{\circ} 24' 08''$  East Longitude. Mamuju Tengah Regency has an area of 3,014.37 km<sup>2</sup> which is administratively divided into five subdistricts. The largest subdistrict is Karossa with an area of 1,093.54 km<sup>2</sup> or 36.28 percent of the total area of Mamuju Tengah Regency. While, the smallest subdistrict is Pangale with an area of 115.69 km<sup>2</sup> or 3.84 percent of the total area of Mamuju Tengah Regency.*

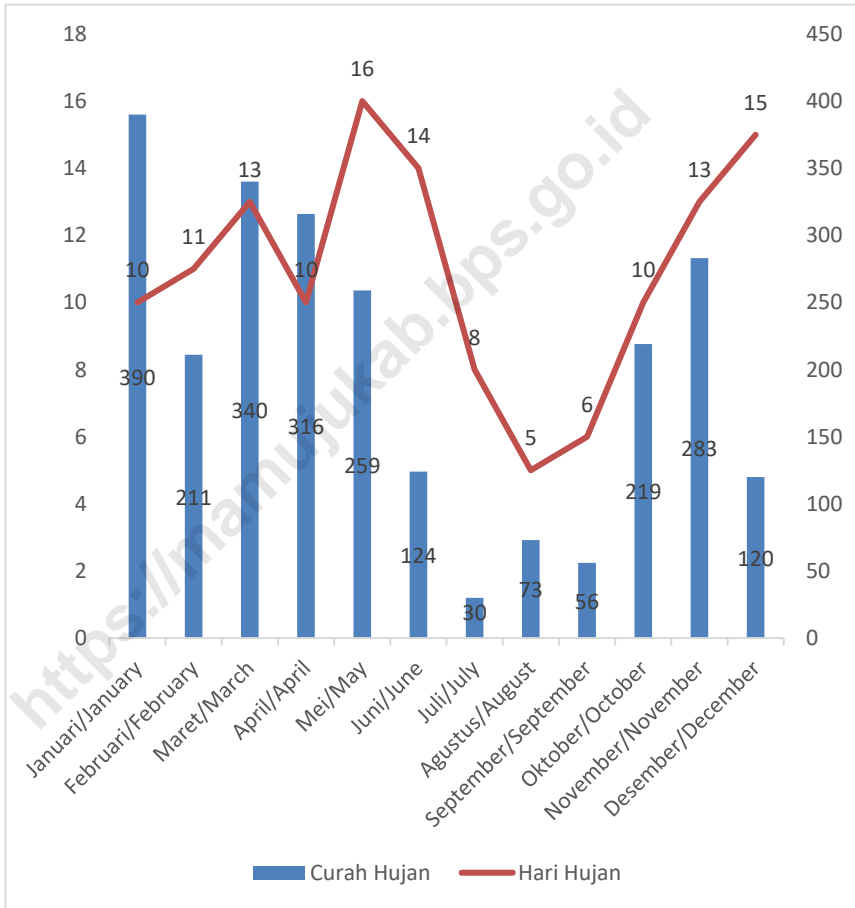
*All subdictricts which located in Mamuju Tengah Regency have river. The most crossed by river subdistrict is Karossa Subdistrict with 10 river crossed.*

**Gambar 1** Luas Wilayah Menurut Kecamatan di Kabupaten Mamuju Tengah (km<sup>2</sup>), 2018  
**Picture** Total Area by Subdistrict In Mamuju Tengah Regency (square.km), 2018



Sumber/Source: Profil Daerah Kabupaten Mamuju Tengah 2014/Profile of Mamuju Tengah Regency 2014

**Gambar 2** Rata-rata Curah Hujan dan Hari Hujan Menurut Bulan di Kabupaten Mamuju Tengah, 2018  
**Picture** Amount of Precipitation and Number of Rainy Days by Month in Mamuju Tengah Regency, 2018



Sumber/Source: Badan Perencanaan Pembangunan, Penelitian dan Pengembangan Kabupaten Mamuju Tengah/Development Planning, Research of Mamuju Tengah Regency

## 1.1 GEOGRAFI/*GEOGRAPHY*

**Tabel 1.1.1** Luas Daerah dan Jumlah Pulau Menurut Kecamatan di Kabupaten Mamuju Tengah, 2018  
*Total Area and Number of Islands by Sub District in Mamuju Tengah Regency, 2018*

Kecamatan <i>Subdistrict</i>	Ibukota Kecamatan <i>Capital of Sub District</i>	Luas <sup>1</sup> (km <sup>2</sup> ) <i>Total Area<sup>1</sup> (square.km)</i>
(1)	(2)	(3)
Pangale	Polo Pangale	91,11
Budong Budong	Babana	249,67
Tobadak	Mahahe	699,91
Topoyo	Wae Puteh	884,80
Karossa	Karossa	1 175,38
<b>Kabupaten Mamuju Tengah</b>	<b>Tobadak</b>	<b>3 100,87</b>



Lanjutan Tabel 1.1.1/ *Continued Table 1.1.1*

Kecamatan <i>Subdistrict</i>	Persentase terhadap Luas Kabupaten/Kota Percentage to Regency/Municipality's Area	Jumlah Pulau <sup>2</sup> Number of Islands <sup>2</sup>
(1)	(2)	(3)
Pangale	2,94	1
Budong Budong	8,05	1
Tobadak	22,57	1
Topoyo	28,53	1
Karossa	37,90	2
<b>Kabupaten Mamuju Tengah</b>	<b>100,00</b>	<b>2</b>

Lanjutan Tabel 1.1.1/ *Continued Table 1.1.1*

Kecamatan <i>Subdistrict</i>	Tinggi Wilayah (mdpl) <i>Altitude (m a.s.l)</i>	Jarak Ke Ibukota <i>Distance to the Capital</i>
(1)	(2)	(3)
Pangale	...	38
Budong Budong	...	15
Tobadak	...	12
Topoyo	...	3,60
Karossa	...	56
<b>Kabupaten Mamuju Tengah</b>	...	<b>124,60</b>

Catatan/Note: <sup>1</sup>Berdasarkan Peraturan Menteri Dalam Negeri Nomor 137 Tahun 2017 tanggal 29 Desember 2017/*Based on Minister of Home Affairs Regulation Number 137/2017, December 29, 2017*

<sup>2</sup>Berdasarkan Informasi Kementerian Dalam Negeri Tahun 2018/*Based on information from Ministry of Home Affairs, 2018*

Sumber/Source: Kantor Pertanahan Kabupaten Mamuju Tengah/*Land Office of Mamuju Tengah Regency*

**Tabel 1.1.2 Nama Sungai Menurut Kecamatan di Kabupaten Mamuju Tengah, 2018**  
***Name of Rivers by Subdistrict in Mamuju Tengah Regency, 2018***

<b>Kecamatan Subdistrict</b>	<b>Nama Sungai Name of Rivers</b>
(1)	(2)
Pangale	Sungai karama Sungai Lumu Sungai Kombiling
Budong Budong	Anak Sungai Lumu Sungai Pontakayang Sungai Lumu Sungai Desa Kire Sungai Kecil Pontanakayang Sungai Kecil Desa Kire Sungai Kecil Desa Lumu Sungai Kecil Desa Salugatta
Tobadak	Sungai Budong-budong Anak Sungai Lumu
Topoyo	Sungai Budong-Budong
Karossa	Sungai Benggaulu Sungai Lesang Sungai Kadaila Sungai Kalia Sungai Salubiro Sungai Salubarana Sungai Hopo Sungai Mora Sungai Sukamaju Sungai Sanjango

## 1.2 IKLIM/CLIMATE

**Tabel 1.2.1 Rata-rata Curah Hujan dan Hari Hujan Menurut Bulan di Kabupaten Mamuju Tengah, 2018**  
**Amount of Precipitation and Number of Rainy Days by Month in Mamuju Tengah Regency, 2018**

Bulan Month	Curah Hujan Precipitation (mm)	Hari Hujan Rainny Day (day)
(1)	(2)	(3)
Januari/January	390	10
Februari/February	211	11
Maret/March	340	13
April/April	316	10
Mei/May	259	16
Juni/June	124	14
Juli/July	30	8
Agustus/August	73	5
September/September	56	6
Oktober/October	219	10
November/November	283	13
Desember/December	120	15

Sumber/Source: Badan Meteorologi, Klimatologi, dan Geofisika Stasiun Meteorologi Majene/Meteorology, Climatology and Geophysics Agency Majene Meteorological Station



BAB  
chapter

2

# PEMERINTAHAN GOVERNMENT

## DATA TAHUN 2018

1

**57**

Jumlah Desa dan UPT

2

**324**

Jumlah Dusun

3

**0**

Jumlah Lingkungan

4

**1.523**

Jumlah PNS

Sumber/Source: Dinas Pemberdayaan Masyarakat dan Desa dan Bagian Pemerintahan Kabupaten Mamuju Tengah/  
Community and Village Empowerment Office and Government Division of Mamuju Tengah Regency

Badan Kepegawaian dan Diklat Daerah Kab. Mamuju Tengah/Regional Civil Servant and Training  
Agency of Mamuju Tengah Regency



**PENJELASAN TEKNIS****TECHNICAL NOTES**

- |  |  |
|--|--|
| <p>1. Pemerintahan daerah Kabupaten Mamuju Tengah terdiri dari bupati, wakil bupati beserta Perangkat Daerah sebagai unsur penyelenggara pemerintah daerah.</p>  | <p>1. <i>Mamuju Tengah Regency Government consist of regent, vice regent, and Regional Government as an element of local government organizer.</i></p>   |
| <p>2. Perangkat Daerah terdiri atas Sekretariat Daerah; Sekretariat DPRD; Badan Perencanaan Pembangunan dan Penelitian Daerah; Inspektorat; Dinas Koperasi UMKM Perdagangan Perindustrian dan Pertambangan; Dinas Pertanian Peternakan Perikanan dan Perkebunan; Dinas Perhubungan Komunikasi dan Informatika; Dinas Kesehatan dan KB; Dinas Pendidikan dan Kebudayaan; Dinas Pariwisata Pemuda dan Olahraga; Dinas Kependudukan dan Catatan Sipil; Badan Pemberdayaan Masyarakat, Perempuan dan Pemerintahan Desa; Badan Kepegawaian dan Diklat Daerah; Badan Kesatuan Bangsa dan Politik; Badan Penanaman Modal dan Pelayanan Terpadu Satu Pintu; Penyuluhan Pertanian; Badan Penanggulangan Bencana Daerah; Badan Pengelola Keuangan dan Aset Daerah; Badan Lingkungan Hidup dan Kehutanan; Kantor Perpustakaan Arsip dan</p> | <p>2. <i>Regional Government consist of Regional Secretary; House of Representative Secretary; Regional Development Planning and Research Board; Inspectorate; Cooperative, Micro Small and Medium Establishment Trade Industry and Mining Office; Agriculture Livestock Fishery and Estates Office; Transportation Communication and Informatics Office; Health and Family Planning Office; Education and Culture Office; Tourism Youth and Sport Affairs Office; Demography and Civil Registration Office; Community, Women Empowerment and Village Government Board; Civil Service and Training Board; National Unity and Politics Board; Investment and One Stop Service Board; Agriculture Extension; Regional Disaster Management Board; Regional Financial and Asset Management Board; Living Environment and Forestry Board; Library Archive and</i></p> |



*GOVERNMENT*

Persandian; Satpol Pamong Praja dan Lingkungan Masyarakat, RSUD Satelit Tobadak; Kecamatan.

*Documentation, Regional Police and Community Environment; Tobadak Hospital; Subdistrict.*

<https://mamujukab.bps.go.id>

**ULASAN****DESCRIPTION****Wilayah Administrasi**

Mamuju Tengah merupakan kabupaten hasil pemekaran dari Kabupaten Mamuju yang disahkan dalam sidang paripurna DPR RI pada 14 Desember 2012 di gedung DPR RI tentang Rancangan UU Daerah Otonomi Baru (DOB).

Kabupaten Mamuju Tengah yang ibukotanya terletak di Kecamatan Tobadak, sejak berdirinya hingga kini tetap terdiri atas lima kecamatan, 54 desa dan tiga UPT. Kecamatan dengan jumlah desa terbanyak adalah Kecamatan Topoyo, yaitu sebanyak 15 desa. Sedangkan Kecamatan Tobadak yang terdiri atas 8 desa merupakan Kecamatan dengan jumlah desa terkecil di Kabupaten Mamuju Tengah.

**Dewan Perwakilan Rakyat Daerah**

Pada tahun 2018, DPRD Kabupaten Mamuju Tengah terdiri atas 25 anggota DPRD. Dari 25 orang anggota DPRD Kabupaten Mamuju, terdapat 5 orang yang berjenis kelamin perempuan (20,00 persen dari total anggota DPRD). Proporsi anggota DPRD menurut tingkat pendidikan yang ditamatkan sebagai berikut 56,0 persen yang berpendidikan S1, 32,0 persen yang berpendidikan SLTA/Sederajat, 4,0 persen yang

**Administrative Area**

*Mamuju Tengah is a regency split from Mamuju Regency legitimated in the DPR RI plenary session on December 14th 2012 about the Law Draft on New Regional Autonomy in the DPR RI building.*

*Mamuju Tengah Regency which it's capital located at Tobadak Subdistrict, since it's establishment until now still consisted of five subdistricts, 54 villages and three TSU. Subdistrict with the largest number of villages is Topoyo Subdistrict, i.e 15 villages. While Tobadak Subdistrict is the smallest number of village, with 8 villages.*

**Regional House of Representative**

*In 2016 Regional House of Representative of Mamuju Tengah Regency consisted of 25 members. Of the 25 members, there were 5 person which was female (20.00 percent of the total members). The proportion of member by educational level attained as follow 56.0 percent who S-1 educated, 32.0 percent who senior high school educated, 4.0 percent who Magister Degree educated, 8.0 percent who*

## GOVERNMENT

berpendidikan S-2, dan 8,0 persen yang berpendidikan Diploma III. Selama tahun 2016, DPRD telah melaksanakan rapat sebanyak 88 pertemuan dan menghasilkan 18 peraturan daerah, 3 keputusan DPRD, dan 5 keputusan pimpinan DPRD.

### **Pegawai Negeri Sipil**

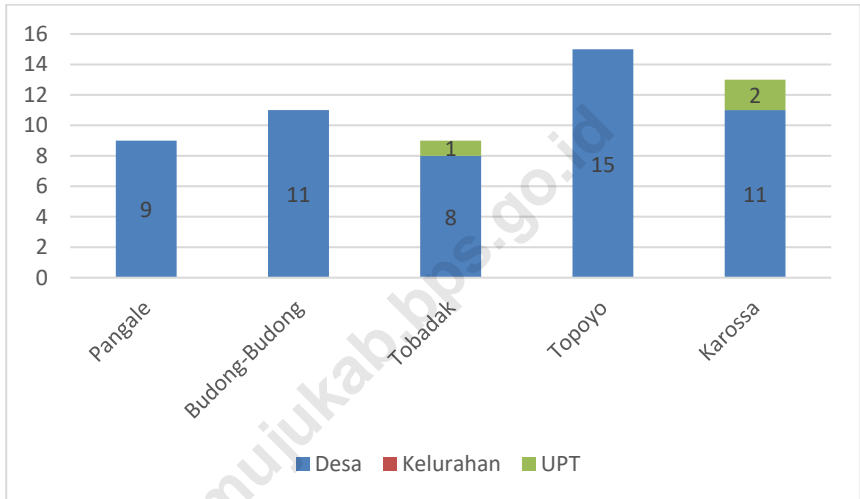
Jumlah pegawai negeri sipil yang bekerja pada Pemerintah Kabupaten Mamuju Tengah mencapai 1.523 orang. Jika dilihat menurut jenis kelamin, sekitar 49,31 persen PNS Kabupaten Mamuju Tengah adalah perempuan dan 50,69 persen adalah laki-laki. Proporsi PNS Kabupaten Mamuju Tengah menurut jenjang pendidikan sebagai berikut 0,13 persen berpendidikan SD, 0,20 persen berpendidikan SMP, 20,62 persen berpendidikan SMA, 15,23 persen berpendidikan Diploma I-III, dan 63,82 persen berpendidikan S1 dan S2.

*Diploma III educated. During 2016, Regional House Representative has held the meetings 88 times and produced 18 regional rule, 3 decision of regional parliament, and 5 decision of regional parliament leader.*

### **Civil Servants**

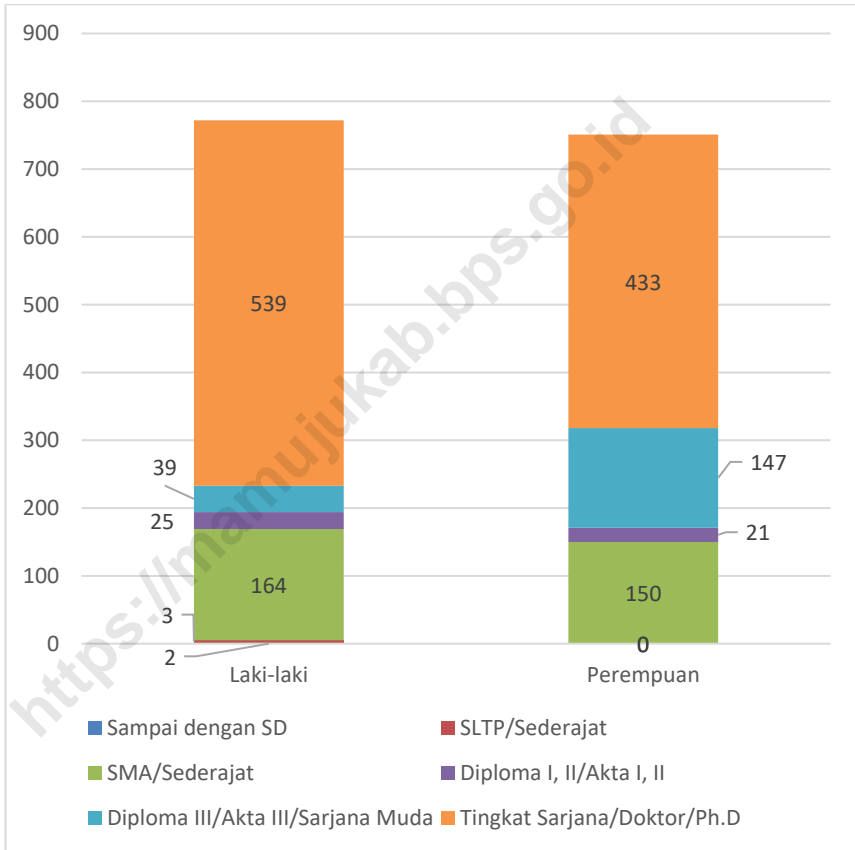
*Number of civil servants who work in Government of Mamuju Tengah Regency reached 1,523 persons. If specified by sex, about 49.31 percent of civil servant of Mamuju Tengah Regency Government was female and 50.69 percent was male. Proportion of civil servants according to levels of education as follows 0.13 percent who elementary school educated, 0.20 percent who junior high school educated, 20.62 percent who senior high school educated, 15.23 percent who Diploma I-III educated, 63.82 percent who S1 educated and magister degree educated.*

**Gambar 3** Jumlah Desa/UPT Menurut Kecamatan di Kabupaten Mamuju Tengah, 2018  
**Picture** Number of Village by Subdistrict In Mamuju Tengah Regency, 2018



Sumber/Source: Dinas Pemberdayaan Masyarakat dan Desa Kabupaten Mamuju Tengah/Society and Village Empowerment Office of Mamuju Tengah Regency

**Gambar 4** Jumlah Pegawai Negeri Sipil Menurut Kelompok Umur dan dan Jenis Kelamin di Kabupaten Mamuju Tengah, 2018  
**Picture** Number of Civil Servants by Age Group and Sex in Mamuju Tengah Regency, 2018



Sumber/Source: Badan Kepegawaian, Pendidikan, dan Pelatihan Kabupaten Mamuju Tengah/Civil Servant, Education, and Training Board of Mamuju Tengah Regency

**2.1 WILAYAH ADMINISTRATIF/ADMINISTRATIVE AREA**

**Tabel 2.1.1 Jumlah Desa/Kelurahan/Unit Pemukiman Transmigrasi (UPT) Menurut Kecamatan di Kabupaten Mamuju Tengah, 2018**  
**Number of Villages/Transmigration Settlement Unit Subdistrict in Mamuju Tengah Regency, 2018**

Kecamatan <i>Subdistrict</i>	Desa Villages	Kelurahan Villages	UPT TSU
(1)	(2)	(3)	(4)
Pangale	9	0	0
Budong Budong	11	0	0
Tobadak	8	0	1
Topoyo	15	0	0
Karossa	11	0	2
<b>Mamuju Tengah</b>	<b>54</b>	<b>0</b>	<b>3</b>

Sumber/Source: Dinas Pemberdayaan Masyarakat dan Desa Kabupaten Mamuju Tengah/Society and Village Empowerment Office of Mamuju Tengah Regency

**Tabel 2.1.2 Jumlah Dusun dan Lingkungan Menurut Kecamatan di Kabupaten Mamuju Tengah, 2018**  
**Number of Sub Villages by Subdistrict in Mamuju Tengah Regency, 2018**

Kecamatan Subdistrict	Dusun Sub Villages	Lingkungan Sub Villages
(1)	(2)	(3)
Pangale	49	0
Budong Budong	81	0
Tobadak	56	0
Topoyo	73	0
Karossa	65	0
<b>Mamuju Tengah</b>	<b>324</b>	<b>0</b>

Sumber/Source: Dinas Pemberdayaan Masyarakat dan Desa Kabupaten Mamuju Tengah /Society and Village Empowerment Office of Mamuju Tengah Regency

## 2.2 SUMBER DAYA MANUSIA/HUMAN RESOURCE

**Tabel 2.2.1 Jumlah Pegawai Negeri Sipil Menurut Jabatan dan Jenis Kelamin di Kabupaten Mamuju Tengah, 2018**  
*Number of Civil Servants by Occupation and Sex, 2018*

Jabatan Occupation	2018		
	Laki-Laki Male	Perempuan Female	Jumlah Total
(1)	(2)	(3)	(4)
Fungsional Umum/Staf/Khusus <i>General/Specific Functional</i>	538	672	1 210
Struktural/Structural	234	79	313
Eselon IV B/4B Echelon	7	4	11
Eselon IV A/4A Echelon	89	51	140
Eselon III B/3B Echelon	70	16	86
Eselon III A /3A Echelon	38	7	45
Eselon II B/2B Echelon	29	1	30
Eselon II A/2A Echelon	1	0	1
<b>Jumlah/Total</b>	<b>772</b>	<b>751</b>	<b>1 523</b>

Sumber/Source: Badan Kepegawaian, Pendidikan, dan Pelatihan Kabupaten Mamuju Tengah/Civil Servant, Education, and Training Board of Mamuju Tengah Regency



**Tabel 2.2.2 Jumlah Pegawai Negeri Sipil Menurut Tingkat Pendidikan dan Jenis Kelamin di Kabupaten Mamuju Tengah, 2018**  
**Number of Civil Servants by Educational Level and Sex, 2018**

<b>Pendidikan Terakhir</b> <i>Last Education</i>	<b>Laki-Laki</b> <i>Male</i>	<b>Perempuan</b> <i>Female</i>	<b>Jumlah</b> <i>Total</i>
(1)	(2)	(3)	(4)
Sampai dengan SD Up to Primary School	2	0	2
SLTP/Sederajat General <i>Vocational Junior High School</i>	3	0	3
SMA/Sederajat <i>General Vocational Senior High School</i>	164	150	314
Diploma I, II/Akta I, II Diploma I, II/Akta I, II	25	21	46
Diploma III/Akta III/Sarjana Muda <i>Diploma III/Akta III/Bachelor</i>	39	147	186
Tingkat Sarjana/Doktor/Ph.D <i>Univerity Graduates</i>	539	433	972
<b>Jumlah/Total</b>	<b>772</b>	<b>751</b>	<b>1 523</b>

Sumber/Source: Badan Kepegawaian, Pendidikan, dan Pelatihan Kabupaten Mamuju Tengah/*Civil Servant, Education, and Training Board of Mamuju Tengah Regency*

## 2.3 DEWAN PERWAKILAN RAKYAT DAERAH/*THE REGIONAL HOUSE OF REPRESENTATIVE*

**Tabel 2.3.1** Jumlah Anggota Dewan Perwakilan Rakyat Daerah Menurut Partai Politik dan Jenis Kelamin di Kabupaten Mamuju Tengah, 2018  
*Number of Members of The Regional House Of Representative by Political Parties and Sex in Mamuju Tengah Regency, 2018*

<b>Partai Politik</b> <i>Political Parties</i>	<b>Laki-laki</b> <i>Male</i>	<b>Perempuan</b> <i>Female</i>	<b>Jumlah</b> <i>Total</i>
(1)	(2)	(3)	(4)
Partai Demokrat	4	2	6
Partai Golongan Karya	2	1	3
Partai Hati Nurani Rakyat	3	-	3
Partai Gerakan Indonesia Raya	2	-	2
Partai Persatuan Pembangunan	1	1	2
Partai Keadilan Sejahtera	1	1	2
Partai Demokrasi Indonesia Perjuangan	2	-	2
Partai Amanat Nasional	2	-	2
Partai Kebangkitan Bangsa	1	-	1
Partai NasDem	1	-	1
Partai Keadilan dan Persatuan Indonesia	1	-	1
<b>Jumlah/Total</b>	<b>20</b>	<b>5</b>	<b>25</b>

Sumber/Source: Sekretariat DPRD Kabupaten Mamuju Tengah/*Regional House of Representative Secretary of Mamuju Tengah Regency*

**Tabel 2.3.2** Jumlah Anggota Dewan Perwakilan Rakyat Daerah Menurut Tingkat Pendidikan dan Jenis Kelamin di Kabupaten Mamuju Tengah, 2018  
**Number of Members of The Regional House of Representative by Educational Level and Sex in Mamuju Tengah Regency, 2018**

Tingkat Pendidikan <i>Educational Level</i>	Laki-laki <i>Male</i>	Perempuan <i>Female</i>	Jumlah <i>Total</i>
(1)	(2)	(3)	(4)
SMA/Sederajat <i>General/Vocational High School</i>	6	3	9
Diploma I, II <i>Diploma I, II</i>	-	-	-
Diploma III <i>Diploma III</i>	1	1	2
SI/Diploma IV <i>Bachelor Degree/Diploma IV</i>	12	1	13
SII <i>Magister Degree</i>	1	-	1
SIII <i>Doctoral Degree</i>	-	-	-
<b>Jumlah/Total</b>	<b>20</b>	<b>5</b>	<b>25</b>

Sumber/Source: Sekretariat DPRD Kabupaten Mamuju Tengah/Regional House of Representative Secretary of Mamuju Tengah Regency

BAB  
chapter

3

## PENDUDUK & KETENAGAKERJAAN POPULATION & EMPLOYMENT

1

LAJU PERTUMBUHAN

PENDUDUK  
KAB  
MAMUJU  
TENGAH  
2010-2018

2,68

2

JUMLAH  
PENDUDUK  
KABUPATEN  
MAMUJU  
TENGAH  
2018  
130.827  
JIWA

3

106,30  
RASIO  
JENIS  
KELAMIN



**PENJELASAN TEKNIS**

1. Sumber utama data kependudukan adalah sensus penduduk yang dilaksanakan setiap sepuluh tahun sekali. Sensus penduduk telah dilaksanakan sebanyak enam kali sejak Indonesia merdeka, yaitu tahun 1961, 1971, 1980, 1990, 2000, dan 2010.

Di dalam sensus penduduk, pencacahan dilakukan terhadap seluruh penduduk yang berdomisili di wilayah teritorial Indonesia termasuk warga negara asing kecuali anggota korps diplomatik negara sahabat beserta keluarganya.

Metode pengumpulan data dalam sensus dilakukan dengan wawancara antara petugas sensus dengan responden dan juga melalui *e-census*. Pencatatan penduduk menggunakan konsep usual residence, yaitu konsep di mana penduduk biasa bertempat tinggal. Bagi penduduk yang bertempat tinggal tetap dicacah di mana mereka biasa tinggal, sedangkan untuk penduduk yang tidak bertempat tinggal tetap dicacah di tempat di mana mereka ditemukan petugas sensus pada malam 'Hari Sensus'. Termasuk penduduk yang tidak bertempat tinggal tetap adalah

**TECHNICAL NOTES**

1. *The main source of demographic data is population census, which is conducted every ten years. Population Census has been conducted six times since Indonesia's independence: 1961, 1971, 1980, 1990, 2000, and 2010.*

*The population census enumerates all residents who domicile in the entire territory of Indonesia including foreign citizens except the diplomatic corps members and their families.*

*The method of data collection in a population census involves interviewing respondents and conducting e-census. Enumeration of the population uses the concept of "usual residence", which is the concept of "places where people usually live". De jure was applied to the permanent residents, while de facto was applied to non-permanent residents. The permanent residents were enumerated in place where they normally live, the non-permanent residents were enumerated where they were found by the enumerators, on the night of 'Census Date'. The non permanent residents include homeless people, ship crew, boat people, remote*

tuna wisma, awak kapal berbendera Indonesia, penghuni perahu/rumah apung, masyarakat terpencil/terasing, dan pengungsi. Bagi mereka yang mempunyai tempat tinggal tetap dan sedang bepergian ke luar wilayah lebih dari enam bulan, tidak dicacah di tempat tinggalnya, tetapi dicacah di tempat tujuannya. Untuk tahun yang tidak dilaksanakan sensus penduduk, data kependudukan diperoleh dari hasil proyeksi penduduk. Proyeksi penduduk merupakan suatu perhitungan ilmiah yang didasarkan pada asumsi dari komponen-komponen perubahan penduduk, yaitu kelahiran, kematian, dan migrasi. Proyeksi penduduk Indonesia 2010–2035 menggunakan data dasar penduduk hasil SP2010.

2. **Penduduk Indonesia** adalah semua orang yang berdomisili di wilayah teritorial Indonesia selama 6 bulan atau lebih dan atau mereka yang berdomisili kurang dari 6 bulan tetapi bertujuan menetap.
3. **Laju pertumbuhan penduduk** adalah angka yang menunjukkan persentase penambahan penduduk dalam jangka waktu tertentu.

*area community, and internally displaced persons. Those who had permanent residence and had been travelling away from their home for six months or more were not enumerated in their permanent place, but in the place where they were during the census.*

*For the periods where the population census is not conducted, population projection is done to estimate population during those years. The population projection is an estimate based on the demographic components, such as birth, death, and migration. Indonesia's 2010–2035 population projection used the 2010 Population Census as the base population.*

2. **The population of Indonesia** are all residents of the entire territory of Indonesia who have stayed for six months or longer, and those who intended to stay more than six months even though their length of stay is less than six months.
3. **The growth rate of population** is the number that show percentage of population growth within a specified period.

4. **Kepadatan penduduk** adalah rasio banyaknya penduduk per kilometer persegi.
5. **Rasio jenis kelamin** adalah perbandingan antara penduduk laki-laki dan penduduk perempuan pada suatu wilayah dan waktu tertentu. Biasanya dinyatakan dengan banyaknya penduduk laki-laki untuk 100 penduduk perempuan.
6. **Distribusi penduduk** adalah pola persebaran penduduk di suatu wilayah, baik berdasarkan batas-batas geografis maupun berdasarkan batas-batas administrasi pemerintahan.
7. **Komposisi penduduk** adalah pola persebaran penduduk menurut karakteristiknya, contoh: penduduk menurut kelompok umur, penduduk menurut jenis kelamin.
8. **Rumah tangga** adalah seseorang atau sekelompok orang yang mendiami sebagian atau seluruh bangunan fisik/sensus dan biasanya tinggal bersama serta pengelolaan makan dari satu dapur. Yang dimaksud makan dari satu dapur adalah jika pengurusan kebutuhan sehari-harinya dikelola bersama-sama menjadi satu.
4. **Population density** is ratio of population per square kilometer.
5. **Sex ratio** is the ratio of males population to females population in a given area and time, usually expressed as the number of males for every 100 females.
6. **Population distribution** is the pattern of population distribution in an area, either by geographic boundaries or by government administrative boundaries.
7. **Population composition** is the pattern of population distribution by its characteristics, example: population by age group, population by sex.
8. **Household** is an individual or group of people living in a physical/census building unit or part of it and usually commit on a common provision for food and other essentials of living. Common provision for food means one organising daily needs for all of household members.



## POPULATION AND EMPLOYMENT

9. **Anggota rumah tangga** adalah semua orang yang biasanya bertempat tinggal di suatu rumah tangga, baik yang berada di rumah pada waktu pencacahan maupun yang sementara tidak ada.
  10. **Rata-rata anggota rumah tangga** adalah angka yang menunjukkan rata-rata jumlah anggota rumah tangga per rumah tangga.
  11. **Penduduk usia kerja** adalah penduduk yang berumur 15 tahun ke atas.
  12. **Angkatan kerja** adalah penduduk usia kerja (15 tahun ke atas) yang bekerja, punya pekerjaan namun sementara tidak bekerja, dan pengangguran.
  13. **Bukan angkatan Kerja** adalah penduduk usia kerja (15 tahun ke atas) yang masih sekolah, mengurus rumah tangga atau melaksanakan kegiatan lainnya selain kegiatan pribadi.
  14. **Bekerja** adalah kegiatan ekonomi yang dilakukan oleh seseorang dengan maksud memperoleh atau membantu memperoleh
9. **Household member** are those who usually lives in a household regardless of their location at the time of enumeration.
  10. **Average household size** is the average number of household members per household.
  11. **Working age population** is persons of 15 years and over.
  12. **Labor force or economically active** are persons of 15 years and over, who in the previous week were working, temporarily absent from work but having jobs, and unemployment.
  13. **Not in the labor force** is persons aged 15 years and over, but not classified in the labor force, and are still attending school or housekeeping or carrying out other activities other than personal activities.
  14. **Working** is economic activity conducted by a person and intended to earn income by doing work or helping to do work at least

pendapatan atau keuntungan dan lamanya bekerja paling sedikit 1 jam secara terus menerus dalam seminggu yang lalu (termasuk pekerja keluarga tanpa upah yang membantu dalam suatu usaha/kegiatan ekonomi).

*one hour continuously during the reference week (including unpaid family worker/s for any economic activity).*

15. **Punya pekerjaan tetapi sementara tidak bekerja** adalah keadaan dari seseorang yang mempunyai pekerjaan tetapi selama seminggu yang lalu sementara tidak bekerja karena berbagai sebab, seperti: sakit, cuti, menunggu panen, mogok dan sebagainya.

15. **Temporarily absent from work, but having job:** *an activity done by a person who had a job, but was temporarily absent from work for some reasons during the survey week, i.e: sick, on leave, waiting for harvest season, on strike etc.*

16. **Penganggur**, terdiri dari: mereka yang tidak punya pekerjaan dan mencari pekerjaan, Mereka yang tidak punya pekerjaan dan mempersiapkan usaha, Mereka yang tidak punya pekerjaan dan tidak mencari pekerjaan, karena merasa tidak mungkin mendapat pekerjaan, mereka yang sudah punya pekerjaan tetapi belum mulai kerja.

16. **Unemployment**, *which consist of person without work but looking for work, person without work but in the process of establishing new business, person without work who are not looking for work because they do not expect to find work, Person who have made arrangements to start work on a date subsequent to the reference period (future starts).*

17. **Tingkat Partisipasi Angkatan Kerja (TPAK)** adalah persentase jumlah angkatan kerja terhadap penduduk usia kerja.

17. **Labor Force Participation Rate (TPAK)** *is the percentage of the total labor force over the total of working age population.*

18. **Tingkat Pengangguran** adalah

18. **Unemployment Rate** *is the*

## POPULATION AND EMPLOYMENT

persentase jumlah pengangguran terhadap jumlah angkatan kerja.

*percentage of the total unemployment over the total of labor force.*

19. **Jumlah jam kerja seluruhnya** adalah jumlah jam kerja yang digunakan untuk bekerja (tidak termasuk jam kerja istirahat resmi dan jam kerja yang digunakan untuk hal-hal di luar pekerjaan).

19. **Total working hours** is the total hours spent by an employee to perform all jobs (excluding the time used for other activities which are not classified as work).

20. **Lapangan usaha** adalah bidang kegiatan dari pekerjaan/tempat bekerja di mana seseorang bekerja. Klasifikasi lapangan usaha mengikuti Klasifikasi Baku Lapangan Usaha Indonesia (KBLI) dalam 1 digit.

20. **Industry** is field of a person's activity or establishment. The classification of industries follows the Indonesia Standard Industrial Classification (KBLI) in one digit.

21. **Status pekerjaan** adalah kedudukan seseorang dalam unit usaha/kegiatan dalam melakukan pekerjaan.

21. **Employment status** is the status of a person at his place of work or establishment where he was employed.

22. **Berusaha sendiri tanpa dibantu orang lain** adalah bekerja atau berusaha dengan menanggung risiko secara ekonomis, yaitu dengan tidak kembalinya ongkos produksi yang telah dikeluarkan dalam rangka usahanya tersebut, serta tidak menggunakan pekerja dibayar maupun pekerja tak dibayar, termasuk yang sifat pekerjaannya memerlukan teknologi atau keahlian khusus.

22. **Own-account worker** is a person who works at his own risk without assisted by paid per mount worker or unpaid worker include technical job or skill job.

23. **Berusaha dibantu buruh tidak tetap/buruh tidak dibayar** adalah bekerja atau berusaha atas risiko sendiri, dan menggunakan buruh/pekerja tak dibayar dan atau buruh/pekerja tidak tetap.
23. *Employer assisted by temporary workers/unpaid worker is a person who works at his own risk and assisted by temporary worker/unpaid worker.*
24. **Berusaha dibantu buruh tetap/buruh dibayar** adalah berusaha atas risiko sendiri dan mempekerjakan paling sedikit satu orang buruh/pekerja tetap yang dibayar.
24. *Employer assisted by permanent workers/paid workers is a person who does his business at her/his own risk at least one assisted by paid permanent worker.*
25. **Buruh/karyawan/pegawai** adalah seseorang yang bekerja pada orang lain atau instansi/kantor/perusahaan secara tetap dengan menerima upah/gaji baik berupa uang maupun barang. Buruh yang tidak mempunyai majikan tetap, tidak digolongkan sebagai buruh/karyawan, tetapi sebagai pekerja bebas. Seseorang dianggap memiliki majikan tetap jika memiliki 1 (satu) majikan (orang/rumah tangga) yang sama dalam sebulan terakhir, khusus pada sektor bangunan batasannya tiga bulan. Apabila majikannya instansi/lembaga, boleh lebih dari satu.
25. *Employee is a person who work permanently for other people or institution/office/company and gains some money/cash or goods as wage/salary. Labor who have no permanent employer is not categorized as a laborer/worker/employee but casual worker. A laborers in general is considered to have a permanent employer if he has the same employer during the past month, particularly for building construction sector is 3 months. If the employer is an institution, more than 1 (one) employer is allowed.*
26. **Pekerja bebas** adalah seseorang yang bekerja pada orang
26. *Casual employee is a person who does not work permanently for*

## POPULATION AND EMPLOYMENT

lain/majikan/institusi yang tidak tetap (lebih dari 1 majikan dalam sebulan terakhir) di usaha pertanian baik berupa usaha rumah tangga maupun bukan usaha rumah tangga, ataupun di non-pertanian atas dasar balas jasa dengan menerima upah atau imbalan baik berupa uang maupun barang, dan baik dengan sistem pembayaran harian maupun borongan.

*other people/employer/ institution (more than 1 employer during the last 1 month) in agricultural sector, either home industry or not home industry, or in non-agricultural sector based on remuneration paid with money or goods, and based on daily or contact payment system.*

27. **Pekerja tak dibayar** adalah seseorang yang bekerja membantu usaha untuk memperoleh penghasilan/keuntungan yang dilakukan oleh salah seorang anggota rumah tangga atau bukan anggota rumah tangga tanpa mendapat upah/gaji baik berupa uang maupun barang.

27. **Unpaid worker** is a person who intended to work without pay, either with money or good, in an establishment run by other members of the family, relative or neighbour.

**ULASAN****DESCRIPTION****Kependudukan**

Data penduduk tahun 2018 yang disajikan pada bab ini adalah angka estimasi penduduk yang dihitung berdasarkan proyeksi penduduk. Jumlah penduduk Kabupaten Mamuju Tengah pada tahun 2018 adalah 130.827 jiwa yang terdiri atas 67.410 laki-laki dan 63.417 perempuan. Pada periode yang sama, diperkirakan terdapat sekitar 29.592 rumah tangga dengan rata-rata banyaknya anggota rumah tangga sekitar 4,42 orang.

Pada 2018, kepadatan penduduk Kabupaten Mamuju Tengah mencapai 42,19 jiwa per km<sup>2</sup>. Kecamatan dengan tingkat kepadatan penduduk tertinggi adalah Kecamatan Topoyo dengan kepadatan penduduk 10,58 jiwa per km<sup>2</sup>. Rasio jenis kelamin penduduk Kabupaten Mamuju Tengah di atas 100. Ini berarti jumlah penduduk laki-laki di Kabupaten Mamuju Tengah lebih banyak dari pada jumlah penduduk perempuan. Semua kecamatan memiliki angka rasio jenis kelamin di atas 100.

**Ketenagakerjaan**

Tenaga kerja adalah sebuah modal bagi pembangunan suatu bangsa. Jumlah dan komposisi tenaga kerja akan terus mengalami perubahan seiring

**Population**

*The 2018 population data presented in this chapter are the estimation figure which were calculated based on population projection. Total population of Mamuju Tengah Regency in 2018 was 130,827 persons which consisted of 67,410 male and 63,417 female. In the same period, total household was around 29,592 with the average of household member was 4.42 people per household.*

*In 2018, population density of Mamuju Tengah Regency reached 42.19 people per square kilometer. The most densely subdistrict in Mamuju Tengah Regency was Budong Budong Subdistrict with 109,82 people per square kilometer. Sex ratio of Mamuju Tengah Regency population was more than 100. This means that the number of males in Mamuju Tengah was greater than the number of females. All of subdistrict had sex ratio more than 100.*

**Employment**

*Man power is a capital in the development of a nation. Total number and the composition of man power will change parallel with demographic*

## POPULATION AND EMPLOYMENT

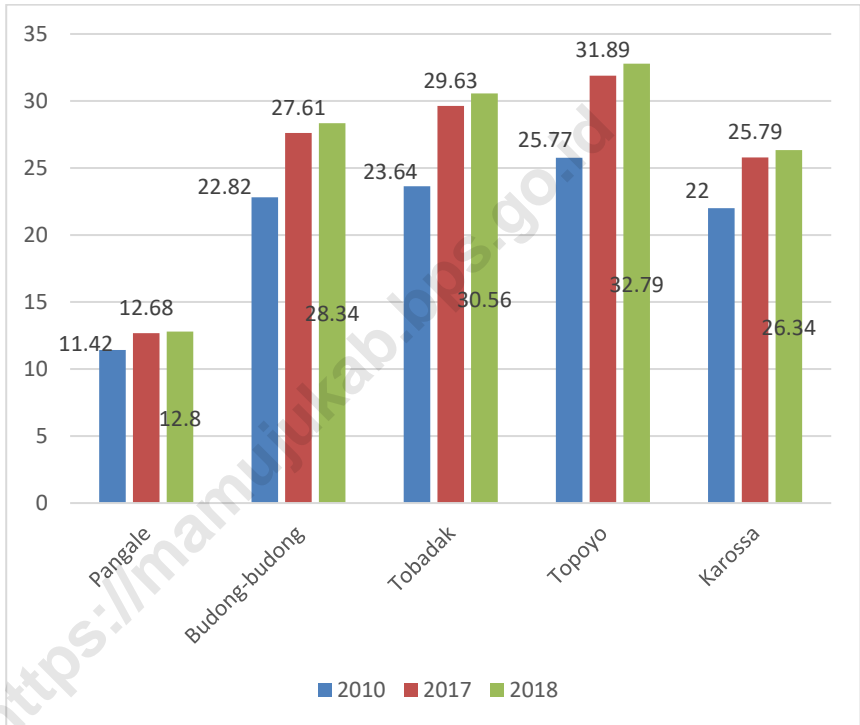
dengan berlangsungnya proses demografi. Pada tahun 2018 di Kabupaten Mamuju Tengah terdapat 88.234 penduduk usia kerja. Bagian dari tenaga kerja yang aktif dalam kegiatan ekonomi disebut angkatan kerja. Tingkat Partisipasi Angkatan Kerja (TPAK) Kabupaten Mamuju Tengah pada tahun 2018 sebesar 75,94 persen. Sedangkan Tingkat Pengangguran Terbuka pada tahun 2018 sebesar 2,63 persen.

Pada Tabel 3.2.1 menunjukkan bahwa penduduk yang memiliki kegiatan bekerja seminggu yang lalu pada tahun 2018 mencapai 65.244 orang atau 97,37 persen terhadap jumlah angkatan kerja. Sementara penduduk yang sedang mencari pekerjaan masih sekitar 1.761 orang. Jika dilihat dari latar belakang pendidikan yang tertinggi yang ditamatkan, 38.473 penduduk yang bekerja memiliki latar belakang pendidikan SD ke bawah.

*process. In 2018 the total number of the manpower in Mamuju Tengah Regency accounted for 88,234 persons. Manpower who economically active is called labor force. Labor Force Participation Rates (LFPRs) of Mamuju Regency in 2018 was 75.94 percent. Meanwhile, the Open Unemployment Rate (OUR) in 2018 was 2.63 percent.*

*Table 3.2.1 shows that population aged 15 years and over who worked during the previous week in 2018 reached 65,244 people or 97.37 percent of labor force. Meanwhile, around 1,761 people aged 15 years and over who were looking for job. Based on educational background, population aged 15 years and over worked during the previous week who have attained Elementary School and under is around 38,473 people.*

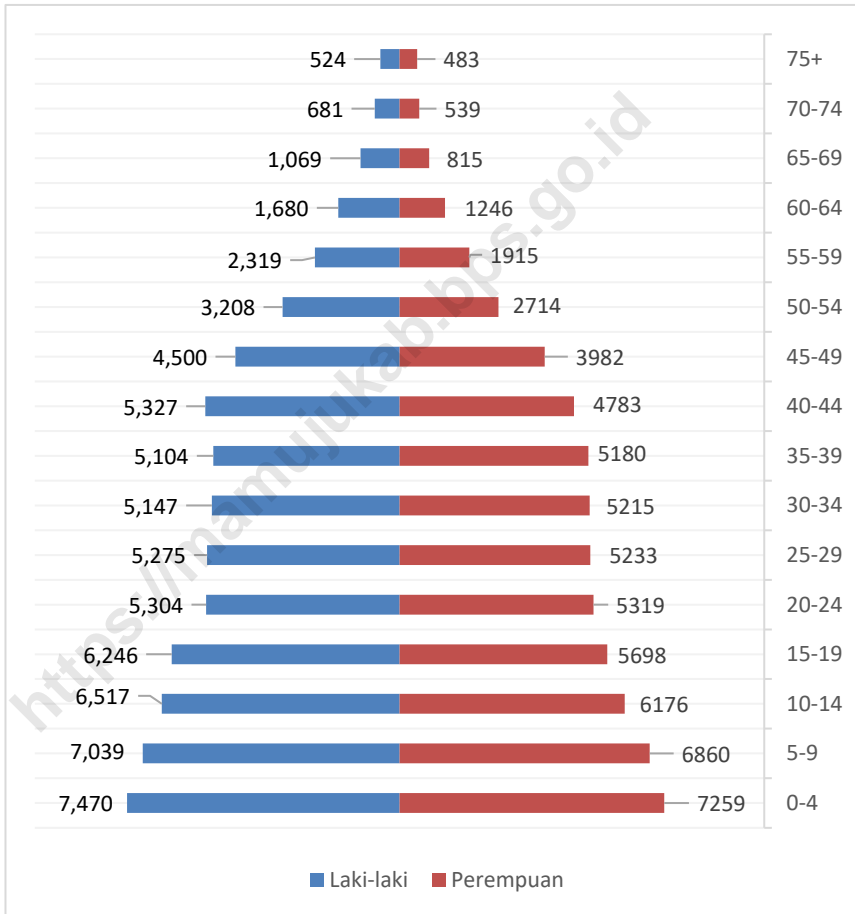
**Gambar 5** Jumlah Penduduk Menurut Kecamatan di Kabupaten Mamuju Tengah (ribu jiwa), 2010, 2017, dan 2018  
**Picture** Population by Subdistrict in Mamuju Tengah Regency (thousand people), 2010, 2017, and 2018



Sumber/Source: Proyeksi Penduduk Indonesia 2010–2035/Indonesia Population Projection 2010–2035



**Gambar 6** Jumlah Penduduk Menurut Kelompok Umur dan Jenis Kelamin di Kabupaten Mamuju Tengah, 2018  
**Picture** Jumlah Penduduk Menurut Kelompok Umur dan Jenis Kelamin di Kabupaten Mamuju Tengah, 2018  
*Population by Age Group and Sex in Mamuju Tengah Regency, 2018*



Sumber/Source: Proyeksi Penduduk Indonesia 2010–2035/Indonesia Population Projection 2010–2035

### 3.1 KEPENDUDUKAN/*POPULATION*

**Tabel 3.1.1 Penduduk, Laju Pertumbuhan Penduduk, Distribusi Persentase Penduduk, Kepadatan Penduduk, Rasio Jenis Kelamin Penduduk Menurut Kecamatan di Kabupaten Mamuju, 2010 dan 2018**  
*Population, Population Growth Rate, Percentage Distribution of Population, Population Density, and Population Sex Ratio by Sub District, 2010 and 2018*

Kecamatan <i>Subdistrict</i>	Penduduk (ribu) <i>Population (thousand)</i>		Laju Pertumbuhan Penduduk per Tahun <i>Annual Population Growth Rate (%)</i>	
	2010	2018	2010-2018	2017-2018
(1)	(2)	(3)	(4)	(5)
Pangale	11,42	12,80	1,42	2,65
Budong Budong	22,82	28,34	2,72	0,95
Tobadak	23,64	30,56	3,23	2,83
Topoyo	25,77	32,79	3,03	2,10
Karossa	22,00	26,34	2,25	3,13
<b>Mamuju Tengah</b>	<b>105,65</b>	<b>130,83</b>	<b>2,68</b>	<b>2,53</b>

Lanjutan Tabel 3.1.1/ Continued Table 3.1.1

Kecamatan Subdistrict	Persentase Penduduk (ribu) Percentage of Total Population		Kepadatan Penduduk per Km <sup>2</sup> Population Density per sq.km	
	2010	2018	2010	2018
	(7)	(8)	(9)	(10)
Pangale	10,81	9,78	3,68	4,13
Budong Budong	21,60	21,66	7,36	9,14
Tobadak	22,37	23,36	7,62	9,86
Topoyo	24,39	25,07	8,31	10,58
Karossa	20,83	20,13	7,10	8,49
<b>Mamuju Tengah</b>	<b>100</b>	<b>100</b>	<b>34,07</b>	<b>42,19</b>

**Lanjutan Tabel 3.1.1/ Continued Table 3.1.1**

Kecamatan Subdistrict	Rasio Jenis Kelamin/ <i>Population Sex Ratio</i>	
	2010	2018
(1)	(11)	(12)
Pangale	103,53	104,41
Budong Budong	106,13	101,32
Tobadak	113,02	106,49
Topoyo	108,12	105,41
Karossa	107,25	110,87
<b>Mamuju Tengah</b>	<b>108,07</b>	<b>106,30</b>

Catatan/*Note*: Hasil Proyeksi Penduduk Indonesia 2015-2045 (Pertengahan tahun/Juni)/*The result of Indonesia Population Projection 2015-2045 (mid year/June)*

Sumber/*Source*: Proyeksi Penduduk Indonesia 2010–2035/*Indonesia Population Projection 2010–2035*

**Tabel 3.1.2** Jumlah Penduduk Menurut Kecamatan dan Jenis Kelamin, dan Jumlah Rumah Tangga di Kabupaten Mamuju Tengah (ribu jiwa), 2018  
*Number of Population by Subdistrict and Sex in Mamuju Tengah (thousand people), 2018*

Kecamatan <i>Subdistrict</i>	Laki-laki <i>Male</i>	Perempuan <i>Female</i>	Jumlah <i>Total</i>	Jumlah Rumah Tangga <i>Number of Household</i>
(1)	(2)	(3)	(4)	(5)
Pangale	6,44	6,36	12,8	3,43
Budong Budong	14,48	13,87	28,35	6,34
Tobadak	16,07	14,49	30,56	6,78
Topoyo	16,91	15,88	32,79	7,31
Karossa	13,51	12,82	26,33	5,72
<b>Mamuju Tengah</b>	<b>67,41</b>	<b>63,42</b>	<b>130,83</b>	<b>29,59</b>

Sumber/Source: Proyeksi Penduduk Indonesia 2010–2035/Indonesia Population Projection 2010–2035

**Tabel 3.1.3** Jumlah Penduduk Menurut Kelompok Umur dan Jenis Kelamin di Kabupaten Mamuju Tengah, 2018  
*Table* **Number of Population by Age Group and Sex in Mamuju Tengah Regency, 2018**

Kelompok Umur Age Group	Penduduk/Population		
	Laki-laki Male	Perempuan Female	Jumlah Total
(1)	(2)	(3)	(4)
0 - 4	7 470	7 259	14 729
5 - 9	7 039	6 860	13 899
10 - 14	6 517	6 176	12 693
15 - 19	6 246	5 698	11 944
20 - 24	5 304	5 319	10 623
25 - 29	5 275	5 233	10 508
30 - 34	5 147	5 215	10 362
35 - 39	5 104	5 180	10 284
40 - 44	5 327	4 783	10 110
45 - 49	4 500	3 982	8 482
50 - 54	3 208	2 714	5 922
55 - 59	2 319	1 915	4 234
60 - 64	1 680	1 246	2 926
65 - 69	1 069	815	1 884
70 - 74	681	539	1 220
75 +	524	483	1 007
<b>Jumlah/Total</b>	<b>67 410</b>	<b>63 417</b>	<b>130 827</b>

Sumber/Source: Proyeksi Penduduk Indonesia 2010–2035/Indonesia Population Projection 2010–2035

## 3.2 KETENAGAKERJAAN/EMPLOYMENT

**Tabel 3.2.1 Penduduk Berumur 15 Tahun Ke Atas Menurut Jenis Kegiatan Utama dan Jenis Kelamin di Kabupaten Mamuju Tengah, 2018**  
**Population 15 Years of Age and Over by Top Activity and Sex in Mamuju Tengah, 2018**

Kegiatan Utama <i>Top Activity</i>	2018		
	Laki-laki <i>Male</i>	Perempuan <i>Female</i>	Jumlah <i>Total</i>
(1)	(2)	(3)	(4)
<b>Angkatan Kerja</b> <i>Economically Active</i>	<b>39 917</b>	<b>27 088</b>	<b>67 005</b>
Bekerja/ <i>Working</i>	38 601	26 643	65 244
Menganggur <i>Unemployment</i>	1 316	445	1 761
Tingkat Pengangguran Terbuka <i>Open Unemployment Rate</i>	3,30	1,64	2,63
Persentase Bekerja Terhadap Angkatan Kerja <i>Percentage of Working to Economically Active</i>	96,70	98,36	97,37
<b>Bukan Angkatan Kerja</b> <i>Not Economically Active</i>	<b>4 982</b>	<b>16 247</b>	<b>88 234</b>
Sekolah/ <i>Attending School</i>	3 123	3 019	6 142
Mengurus Rumah Tangga <i>HouseKeeping</i>	442	12 381	12 823
Lainnya/ <i>Others</i>	1 417	847	2 264
<b>Penduduk Usia Kerja</b> <i>Working Age Population</i>	<b>44 899</b>	<b>43 335</b>	<b>88 234</b>
Persentase Angkatan Kerja Terhadap Penduduk Usia Kerja <i>Percentage of Economically Active to Working Age Population</i>	88,90	62,51	75,94

Sumber/*Source*: Hasil Survei Angkatan Kerja Nasional/*Result of National Labor Force Survey*

**Tabel 3.2.2 Penduduk Berumur 15 Tahun Ke Atas yang Bekerja Selama Seminggu yang Lalu Menurut Pendidikan Tertinggi yang Ditamatkan dan Jenis Kelamin di Kabupaten Mamuju Tengah, 2018**  
***Population 15 Years of Age and Over Who Worked During The Previous Week by Educational Attainment and Sex in Mamuju Tengah, 2018***

<b>Pendidikan Tertinggi yang Ditamatkan</b> <b><i>Educational Attainment</i></b>	<b>Laki-laki</b> <b><i>Male</i></b>	<b>Perempuan</b> <b><i>Female</i></b>	<b>Jumlah</b> <b><i>Total</i></b>
(1)	(2)	(3)	(4)
Tidak/Belum Pernah Sekolah + Tidak/Belum Tamat SD <i>No Schooling + Didn't Complete / Not Yet Complete Primary School</i>	7 447	8 599	16 046
Sekolah Dasar <i>Elementary School</i>	13 763	8 664	22 427
SLTP <i>Junior High School</i>	8 848	3 740	12 588
SLTA <i>Senior High School</i>	5 418	3 538	8 956
Diploma I/II/III/ Akademi / Universitas <i>Diploma I/II/III/ Academy / University</i>	3 125	2 102	5 227
<b>Jumlah/Total</b>	<b>38 601</b>	<b>21 689</b>	<b>65 244</b>

Sumber/Source: Hasil Survei Angkatan Kerja Nasional/Result of National Labor Force Survey



**Tabel 3.2.3 Penduduk Berumur 15 Tahun Ke Atas yang Bekerja Selama Seminggu yang Lalu Menurut Kelompok Umur dan Jenis Kelamin di Kabupaten Mamuju Tengah, 2018**  
***Population 15 Years of Age and Over Who Worked During The Previous Week by Age Group and Sex in Mamuju Tengah, 2018***

Kelompok Umur <i>Age Group</i>	Laki-laki <i>Male</i>	Perempuan <i>Female</i>	Jumlah <i>Total</i>
(1)	(2)	(3)	(4)
15-19	2 742	2 859	5 601
20-24	6 188	2 372	8 560
25-29	3 094	4 592	7 686
30-34	4 521	2 792	7 313
35-39	4 110	2 600	6 710
40-44	6 422	3 848	10 270
45-49	2 964	3 115	6 079
50-54	3 480	1 365	4 845
55-59	1 740	1 932	3 672
60-64	1 518	756	2 274
65+	1 822	412	2 234
<b>Jumlah/Total</b>	<b>38 601</b>	<b>26 643</b>	<b>65 244</b>

Sumber/Source: Hasil Survei Angkatan Kerja Nasional/Result of National Labor Force Survey

**Tabel 3.2.4 Penduduk Berumur 15 Tahun Ke Atas yang Bekerja Selama Seminggu yang Lalu Menurut Lapangan Usaha dan Jenis Kelamin di Kabupaten Mamuju Tengah, 2018**  
***Population 15 Years of Age and Over Who Worked During The Previous Week by Age Group and Sex in Mamuju Tengah, 2018***

Lapangan Usaha <i>Main Industry</i>	Laki-laki <i>Male</i>	Perempuan <i>Female</i>	Jumlah <i>Total</i>
(1)	(2)	(3)	(4)
Pertanian, Kehutanan, Perburuan, dan Perikanan <i>Agriculture, Forestry, Hunting, and Fishery</i>	29 363	15 084	44 447
Industri Pengolahan <i>Manufacturing Industries</i>	2 022	445	2 467
Perdagangan Besar, Eceran, Rumah Makan & Hotel <i>Wholesale Trade, Retail Trade, Restaurants &amp; Hotel</i>	2 086	6 993	9 079
Jasa Kemasyarakatan <i>Community, Social, and Personal Services</i>	2 272	4 121	6 393
Lainnya (Pertambangan dan Penggalian, Listrik, Gas dan Air, Bangunan, Angkutan, Pergudangan dan Komunikasi, Keuangan, Asuransi, Usaha Persewaan Bangunan, Tanah dan Jasa Perusahaan <i>Other</i> ( <i>Mining and Quarrying, Gas and Water, Construction, Transportation, Storage and Communication, Financing, Insurance, Real Estate, And Business Services</i> )	2 858	-	2 858
<b>Jumlah/Total</b>	<b>38 601</b>	<b>242 301</b>	<b>65 244</b>

Sumber/Source: Hasil Survei Angkatan Kerja Nasional/Result of National Labor Force Survey

**Tabel 3.2.5 Penduduk Berumur 15 Tahun Ke Atas yang Bekerja Selama Seminggu yang Lalu Menurut Status Pekerjaan dan Jenis Kelamin di Kabupaten Mamuju Tengah, 2018**  
***Population 15 Years of Age and Over Who Worked During The Previous Week by Age Group and Sex in Mamuju Tengah, 2018***

<b>Status Pekerjaan Employment Status</b>	<b>Laki-laki Male</b>	<b>Perempuan Female</b>	<b>Jumlah Total</b>
(1)	(2)	(3)	(4)
Berusaha Sendiri <i>Own Account Worker</i>	6 440	2 309	8 749
Berusaha di Bantu Buruh Tidak Tetap/Buruh Tidak Dibayar <i>Employer Assisted By Temporary Worker/Unpaid Worker</i>	11 933	4 813	16 746
Berusaha di Bantu Buruh Tetap/Buruh Dibayar <i>Employer Assisted By Permanent Worker</i>	696	-	696
Buruh/Karyawan/Pegawai <i>Employee</i>	8 278	5 083	13 361
Pekerja Bebas di Pertanian <i>Casual Employee In Agriculture</i>	411	-	411
Pekerja Bebas di Non Pertanian <i>Casual Employee Not In Agriculture</i>	1 737	-	1 737
Pekerja Tidak Dibayar <i>Unpaid Worker</i>	9 106	14 438	23 544
<b>Jumlah/Total</b>	<b>38 601</b>	<b>26 643</b>	<b>65 244</b>

Sumber/Source: Hasil Survei Angkatan Kerja Nasional/Result of National Labor Force Survey

BAB  
chapter

4

## SOSIAL & KESEJAHTERAAN SOCIAL & WELFARE

Jumlah penduduk miskin di Kabupaten Mamuju Tengah, 2018  
*Number of Poor People in Mamuju Regency, 2018*

9,28

ribu jiwa/thousand people



## PENJELASAN TEKNIS

1. **Tidak/belum pernah sekolah** adalah mereka yang tidak pernah atau belum pernah terdaftar dan tidak pernah atau belum pernah aktif mengikuti pendidikan di suatu jenjang pendidikan formal. Termasuk juga yang tamat/belum tamat taman kanak-kanak tetapi tidak melanjutkan ke sekolah dasar.
2. **Masih bersekolah** adalah mereka yang terdaftar dan aktif mengikuti pendidikan formal dan nonformal (Paket A, B, atau C), baik pendidikan dasar, menengah maupun pendidikan tinggi. Bagi mahasiswa yang sedang cuti dianggap masih bersekolah.
3. **Tidak bersekolah lagi** adalah mereka yang pernah terdaftar dan aktif mengikuti pendidikan di suatu jenjang pendidikan formal dan nonformal (Paket A, B, atau C), tetapi pada saat pencacahan tidak lagi terdaftar dan tidak aktif mengikuti pendidikan.
4. **Angka Partisipasi Kasar (APK)** adalah proporsi penduduk yang masih bersekolah pada suatu jenjang pendidikan tertentu terhadap jumlah penduduk

## TECHNICAL NOTES

1. **Not/never attending school** is someone who has never attended or never been registered in a formal education, such as primary, secondary, and tertiary education. Those who just completed kindergarten are considered as never attended school.
2. **Attending school** is someone who is currently attending primary, secondary, or tertiary education, including package A, package B, or package C. College student who postpones his/her study is considered as attending school.
3. **Not attending school anymore** is someone who had enrolled and participated in formal and non-formal education in the past including package A, package B, or package C, but currently does not attend school.
4. **Gross Enrolment Ratio (GER)** is the proportion of population who are still in school at a specific education level of the population at the age group that corresponds to

kelompok umur yang sesuai dengan jenjang pendidikan tersebut.

5. **Angka Partisipasi Murni (APM)** adalah proporsi penduduk pada kelompok umur jenjang pendidikan tertentu yang masih bersekolah pada jenjang pendidikan yang sesuai dengan kelompok umurnya terhadap penduduk kelompok umur tersebut.

6. **Rasio murid-guru** adalah perbandingan antara jumlah murid terhadap jumlah guru.

7. **Jalur Pendidikan di Indonesia** terdiri atas 1) pendidikan formal, 2) pendidikan nonformal, dan 3) pendidikan informal yang ketiganya dapat saling melengkapi dan memperkaya (Undang-Undang No. 20 Tahun 2013 tentang Sistem Pendidikan Nasional).

8. **Jenjang Pendidikan Formal** terdiri atas pendidikan dasar, pendidikan menengah, dan pendidikan tinggi. Jenis pendidikan yang diajarkan mencakup pendidikan umum, kejuruan, akademik, profesi, vokasi, keagamaan, dan khusus.

a. Pendidikan Dasar berbentuk Sekolah Dasar (SD) dan

*the education level.*

5. **Net Enrollment Rate (NER)** is the proportion of the population at the specific age group of education level who are studying in education level that corresponds to that age group of the population at the age group.

6. **The student-teacher ratio** is the ratio between the number of pupils against teachers.

7. **The Education System in Indonesia** consists of 1) a formal education, 2) non-formal education, and 3) informal education that all three can be complementary and enriching (Law No. 20 Year 2013 about The National Education System).

8. **The Formal Education Level** consists of primary education, secondary education, and high education. The kind of education that taught consists of general education, vocational, academic, professional, religious, and specific education.

a. *The Primary Education consists*

Madrasah Ibtidaiyah (MI) atau bentuk lain yang sederajat serta Sekolah Menengah Pertama (SMP) dan Madrasah Tsanawiyah (MTs), atau bentuk lain yang sederajat.

- b. Pendidikan Menengah berbentuk Sekolah Menengah Atas (SMA), Madrasah Aliyah (MA), Sekolah Menengah Kejuruan (SMK), dan Madrasah Aliyah Kejuruan (MAK), atau bentuk lain yang sederajat.
- c. Pendidikan Tinggi merupakan jenjang pendidikan setelah pendidikan menengah yang mencakup program pendidikan diploma, sarjana, magister, spesialis, dan doktor yang diselenggarakan oleh perguruan tinggi. Perguruan tinggi dapat berbentuk akademi, politeknik, sekolah tinggi, institut, atau universitas.

9. **Rumah Sakit** adalah tempat pemeriksaan dan perawatan kesehatan, biasanya berada di bawah pengawasan dokter/tenaga medis, yang melayani penderita yang sakit untuk berobat rawat jalan atau rawat inap.

10. **Rumah Sakit Bersalin** adalah rumah sakit khusus untuk persalinan,

*of Elementary School and Islamic Elementary School or other equivalent forms and Junior High School and MTs, or other equivalent forms.*

- b. *The Secondary Education consists of the senior high school, MA, Vocational School, and Vocational Madrasah Aliyah, or other equivalent forms.*
- c. *The High Education consists of the education level after the secondary education that consists of diplomas, bachelor, master, specialist, and doctoral degrees that are held by the college. The colleges can be academy, polytechnic, high school, institute, or university.*

9. **Hospital** is a place for health check, usually controlled/supervised by doctors/medical personnel to serve the ill patients to get outpatient or inpatient treatment services.

10. **Maternity Hospital** is a specialized



dilengkapi pelayanan spesialis pemeriksaan kehamilan, persalinan, rawat inap dan rawat jalan ibu dan anak yang berada di bawah pengawasan dokter spesialis kandungan.

*hospital for childbirth, has specialist inspection service to pregnancy, childbirth, hospitalization and outpatient for mothers and children that is under the supervision of an obstetrician.*

11. **Puskesmas (Pusat Kesehatan Masyarakat)** adalah unit pelaksana teknis dinas kesehatan kabupaten/kota yang mempunyai fungsi utama sebagai penyelenggara pelayanan kesehatan tingkat pertama. Wilayah kerja puskesmas maksimal adalah satu kecamatan dan untuk dapat menjangkau wilayah kerjanya, puskesmas mempunyai jaringan pelayanan yang meliputi unit Puskesmas Pembantu (Pustu), unit Puskesmas Keliling (Puskel), dan unit bidan desa/komunitas (Peraturan Menteri Kesehatan RI No. 75 Tahun 2016 Tentang Pusat Kesehatan Masyarakat).

11. **Public Health Center** is technical implementation unit of regency health department that have the primary function as a first-level health care providers. The working area standard of public health center is one district and to reach their working areas, public health centers have a service network covering subsidiary of public health center, mobile public health center units, and midwife units (Regulation of the Minister of Health of Indonesia Number 75 Year 2016 about Public Health Center).

12. **Imunisasi** adalah memasukkan kuman atau racun penyakit tertentu yang sudah dilemahkan (vaksin) ke dalam tubuh dengan cara disuntik atau diminum (diteteskan dalam mulut) dengan maksud agar terjadi kekebalan tubuh terhadap penyakit tersebut.

12. **Immunization** is putting enervated microbe of a certain disease into human body by injection or drinking (dropping into mouth) to make the body immune to that disease.

13. **BCG (Bacillus Calmette Guerin)**

13. **BCG (Bacillus Calmette Guerin)** is

merupakan vaksinasi untuk mencegah penyakit TBC, diberikan pada bayi baru lahir atau anak, dengan suntikan pada kulit pangkal lengan atas. Bekas suntikan kemudian akan membentuk tonjolan kecil jaringan parut pada kulit lengan atas. Suntikan BCG diberikan kepada anak sebanyak 1 kali.

*a vaccine to prevent TBC disease, given to newborns or children, by injection at the base of the skin of the upper arm. Injection site will form little bumps of scar tissue in the skin of the upper arm. BCG injections given to children 1 times.*

14. **DPT (Difteri, Pertusis, Tetanus)**

merupakan vaksin untuk mencegah penyakit Difteri, Pertusis, dan Tetanus yang diberikan pada bayi berumur 3 bulan ke atas, dengan suntikan pada paha, diulang 1 bulan dan 2 bulan kemudian, sehingga suntikan imunisasi DPT lengkap pada balita berjumlah 3 kali (kadang-kadang selang waktu antar suntikan bisa lebih dari 1 bulan).

14. **DPT (Diphtheria, Pertussis, Tetanus)**

*is a vaccine to prevent the diphtheria, pertussis, and tetanus disease, given to infants aged 3 months and above, with a shot in the thigh, repeated one month and two months later, so that the complete DPT immunization shots at toddler totaling 3 times (sometimes the time interval between injections can be more than 1 month).*

15. **Peristiwa tindak pidana yang dilaporkan**

ialah setiap peristiwa yang diterima kepolisian dari laporan masyarakat, atau peristiwa dimana pelakunya tertangkap tangan oleh kepolisian.

15. **Reported crime incidence**

*includes all criminal cases reported and received by police office, and all crimes caught by police.*

16. **Jumlah tindak pidana**

menggambarkan jumlah kasus tindak pidana yang terjadi pada kurun waktu tertentu.

16. **Crime total**

*refers to the number of criminal cases occurring during a given period.*

17. **Persentase penyelesaian tindak pidana**

$$= \frac{\text{Jumlah tindak pidana yang diselesaikan}}{\text{Jumlah peristiwa tindak pidana yang dilaporkan}} \times 100\%$$

Persentase penyelesaian peristiwa tindak pidana menyatakan persentase penyelesaian tindak pidana oleh polisi.

18. Untuk mengukur kemiskinan, BPS menggunakan konsep kemampuan memenuhi kebutuhan dasar (*basic needs approach*). Dengan pendekatan ini, kemiskinan dipandang sebagai ketidakmampuan dari sisi ekonomi untuk memenuhi kebutuhan dasar makanan dan bukan makanan yang diukur dari sisi pengeluaran. Metode yang digunakan adalah menghitung Garis Kemiskinan (GK), yang terdiri dari dua komponen yaitu Garis Kemiskinan Makanan (GKM) dan Garis Kemiskinan Non-Makanan (GKNM). Penghitungan Garis Kemiskinan dilakukan secara terpisah untuk daerah perkotaan dan perdesaan.

19. **Penduduk miskin** adalah penduduk yang memiliki rata-rata pengeluaran per kapita per bulan di bawah Garis

17. **Crime clearance rate**

$$= \frac{\text{Number of cleared criminal cases}}{\text{Number of reported criminal cases}} \times 100\%$$

*Crime clearance rate refers to percentage of crime clearance by police.*

18. *To measure poverty, BPS-Statistics Indonesia has used the concept of basic needs approach. Therefore, poverty is viewed as economic inability to fulfill food and non-food basic needs which are measured by consumption/expenditure. The method used is calculating poverty line, which consists of two components that are Food Poverty Line (FPL) and Non-Food Poverty Line (NFPL). The poverty line was calculated separately for urban and rural areas.*

19. **Poor People** is a person whose expenditure per capita per month is below the poverty line is considered

Kemiskinan.

*to be poor.*

20. **Garis Kemiskinan Makanan (GKM)**

merupakan nilai pengeluaran kebutuhan minimum makanan yang disetarakan dengan 2.100 kkalori per kapita per hari. Garis Kemiskinan Non-Makanan (GKNM) adalah kebutuhan minimum untuk perumahan, sandang, pendidikan, kesehatan, dan kebutuhan dasar lainnya.

20. ***The Food Poverty Line*** refers to the

*daily minimum requirement of 2,100 kcal per capita per day. The Non-Food Poverty Line refers to the minimum requirement for household necessities for clothing, education, health, and other basic individual needs.*

**ULASAN**

**DESCRIPTION**

**Pendidikan**

Salah satu faktor utama keberhasilan pembangunan di suatu daerah adalah tersedianya cukup sumber daya manusia (SDM) yang berkualitas. Partisipasi penduduk bersekolah disajikan berdasarkan persentase penduduk berumur 7-24 tahun yang tidak/belum pernah bersekolah, masih bersekolah, dan tidak bersekolah lagi. Secara umum, persentase penduduk berumur 7-24 tahun yang tidak/belum pernah sekolah sebesar 0,75 persen. Apabila dibandingkan menurut jenis kelamin, persentase penduduk laki-laki yang tidak/belum pernah sekolah lebih banyak dari persentase penduduk perempuan, yaitu 1,47 persen berbanding 1,17 persen.

Ketersediaan fasilitas pendidikan akan sangat menunjang dalam meningkatkan mutu pendidikan. Tabel 4.1.1 sampai dengan Tabel 4.1.10 memuat data tentang jumlah murid, sekolah, dan guru dari tingkat sekolah dasar (SD) dan Madrasah Ibtidaiyah sampai sekolah menengah (SMA dan SMK) dan Madrasah Aliyah, yang bersumber dari Dinas Pendidikan Kabupaten Mamuju Tengah dan Kementerian Agama Kabupaten

**Education**

*The quality of human resources is one of the important factor in supporting the success of a regional development. The school participation rate of the population was shown by percentage of the population aged 7-24 years who never school or no school, still in school, and no school anymore. Overall, part of the population aged 7-24 years who didn't go or hasn't gone to school was 1.53 percent. Comparing between male and female, percentage of male population aged 7-24 years who didn't go or hasn't gone to school was more than that of the female population, i.e., 2.09 percent of male and 0.92 percent of female.*

*The availability of education facility play an important role in the improvement of education. Table 4.1.1 to Table 4.1.10 present the number of students, schools, and teacher from Primary School and Madrasah Ibtidaiyah to Senior High School (General or Vocational High School) and Madrasah Aliyah obtained from the Education Office of Mamuju Tengah Regency and Religious Affairs Ministry of Mamuju Tengah Regency.*

Mamuju Tengah.

### **Kesehatan**

Pembangunan bidang kesehatan meliputi seluruh siklus atau tahapan kehidupan manusia. Bila pembangunan kesehatan berhasil dengan baik maka terjadi peningkatan kesejahteraan. Ketersediaan sarana kesehatan akan sangat menunjang peningkatan kualitas kesehatan masyarakat. Pada tahun 2017 terdapat 1 rumah sakit, 10 puskesmas, 42 puskesmas pembantu, 32 poskesdes, dan 146 posyandu di Kabupaten Mamuju Tengah. Sedangkan jumlah tenaga kesehatan dapat dilihat pada Tabel 4.2.2.

### **Agama**

Pada tahun 2018, jumlah tempat peribadatan seperti masjid, gereja protestan, gereja katolik, pura, dan vihara di Kabupaten Mamuju Tengah masing-masing sebanyak 333, 77, 23, 19, dan 0 buah. Pada tahun 2018 jama'ah haji yang diberangkatkan ke Tanah Suci sebanyak 162 orang. Ditinjau menurut kecamatan, jumlah jamaah haji paling banyak berasal dari Kecamatan Topoyo sebanyak 69 orang.

### **Health**

*Health development comprises all stages or life cycles of human life. The improvement in health development will give impact to the increasing of the society welfare. The availability of health facility will support the improvement public health quality. In 2017, there were a hospital, 10 public health center, 42 subsidiary public health center, 32 village health post, and 146 integrated health service post in Mamuju Tengah Regency. Meanwhile, the number of health workers number can be seen in Table 4.2.2.*

### **Religion**

*In 2018, the number of worship facilities in Mamuju Tengah Regency such as mosque, protestan church, catholic church, temple, and vihara were 333, 77, 23, 19, and 0 places respectively. In 2018, the number of Hajj Pilgrims who departed to Holyland Mecca was 162 persons. According to subdistrict, the biggest number of hajj pilgrims came from Topoyo Subdistrict was 69 persons.*

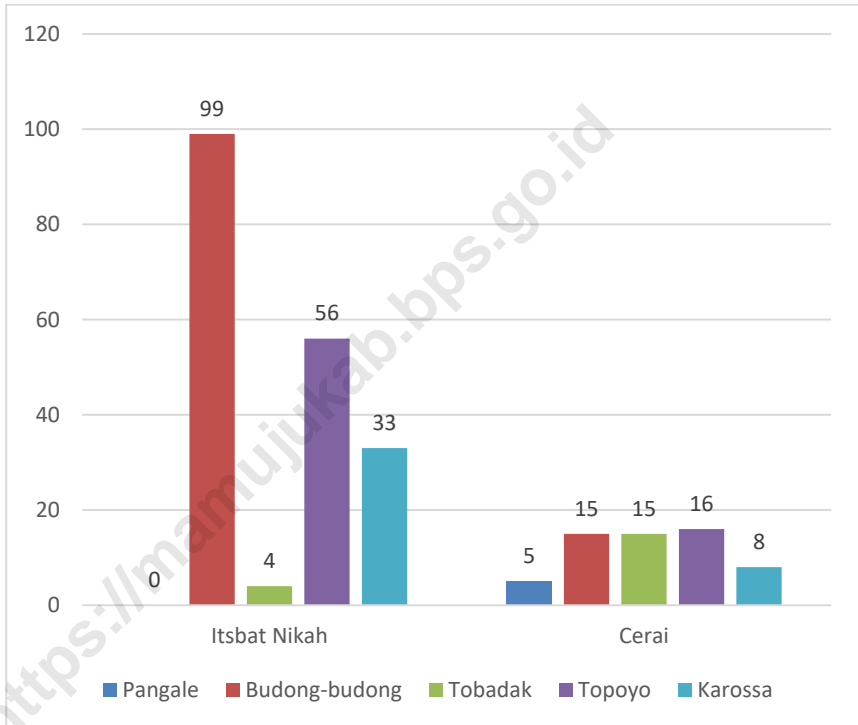
**Kemiskinan**

Besar kecilnya jumlah penduduk miskin sangat dipengaruhi oleh garis kemiskinan, karena penduduk miskin adalah penduduk yang memiliki rata-rata pengeluaran per kapita per bulan di bawah garis kemiskinan. Pada tahun 2018, garis kemiskinan sebesar Rp. 236.699 per kapita per bulan. Sedangkan, jumlah penduduk miskin mencapai 9,28 ribu orang atau 7,14 persen dari seluruh penduduk.

**Poverty**

*The number of poor people is strongly influenced by the poverty line, because a person whose expenditure per month per capita is below poverty line is considered to be poor. In 2018, the poverty line were 236.699 rupiahs per capita per month. Meanwhile, the number of poor people reached 9.28 thousands people or 7.14 percent of the total population.*

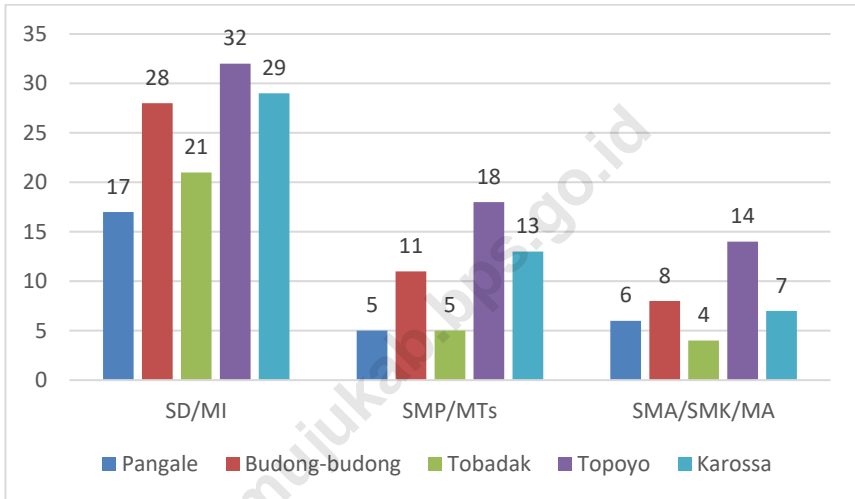
**Gambar 7** Jumlah Itsbat Nikah dan Cerai Menurut Kecamatan di Kabupaten Mamuju Tengah, 2018  
**Picture** Number of Itsbat Nikah and Divorces by Subdistrict and Religion in Mamuju Tengah Regency, 2018



Sumber/Source: Pengadilan Agama Mamuju/Religious Courts of Mamuju Tengah Regency



**Gambar 8** Jumlah Tindak Pidana Menurut Kepolisian Sektor di Kabupaten Mamuju Tengah, 2014–2016  
**Picture** Number of Reported Criminal Cases by Sector Police in Mamuju Tengah Regency, 2014–2016



Sumber/Source: Kepolisian Resort Kabupaten Mamuju/Resort Policement of Mamuju Regency

4.1 PENDIDIKAN/*EDUCATION*

**Tabel 4.1.1** Jumlah Sekolah, Guru, dan Murid Taman Kanak-kanak (TK) di Bawah Kementrian Pendidikan dan Kebudayaan Menurut Kecamatan di Kabupaten Mamuju, 2017  
*Number of schools, Teachers, and Pupils in Kindergarten Under The Ministry of Education and Culture by Sub District, 2017*

Kecamatan <i>Subdistrict</i>	Sekolah/ <i>Schools</i>		
	Negeri/ <i>Public</i>	Swasta/ <i>Private</i>	Jumlah/ <i>Total</i>
(1)	(2)	(3)	(4)
Pangale	...	16	16
Budong Budong	...	25	25
Tobadak	...	22	22
Topoyo	...	26	26
Karossa	...	19	19
<b>Mamuju Tengah</b>	...	<b>108</b>	<b>108</b>

**Lanjutan Tabel 4.1.1/ Continued Table 4.1.1**

Kecamatan Subdistrict	Guru <sup>1</sup> /Teachers <sup>1</sup>		
	Negeri/ <i>Public</i>	Swasta/ <i>Private</i>	Jumlah/ <i>Total</i>
(1)	(2)	(3)	(4)
Pangale	...	45	45
Budong Budong	...	83	83
Tobadak	...	78	78
Topoyo	...	70	70
Karossa	...	56	56
<b>Mamuju Tengah</b>	...	<b>332</b>	<b>332</b>

Lanjutan Tabel 4.1.1/ *Continued Table 4.1.1*

Kecamatan <i>Subdistrict</i>	Murid/ <i>Students</i>		
	Negeri/ <i>Public</i>	Swasta/ <i>Private</i>	Jumlah/ <i>Total</i>
(1)	(2)	(3)	(4)
Pangale	...	470	470
Budong Budong	...	590	590
Tobadak	...	712	712
Topoyo	...	973	973
Karossa	...	713	713
<b>Mamuju Tengah</b>	...	<b>3 458</b>	<b>3 458</b>

Sumber/*Source*: Dinas Pendidikan Kabupaten Mamuju Tengah/*Education Office of Mamuju Tengah Regency*

**Tabel 4.1.2** Jumlah Sekolah, Guru, dan Murid Raudatul Athfal (RA) di Bawah Kementrian Agama Menurut Kecamatan di Kabupaten Mamuju Tengah, 2017/2018  
*Table Number of Schools, Teachers, and Pupils in Raudatul Athfal (RA) Under The Ministry of Religious Affairs by Sub District, 2017/2018*

Kecamatan Subdistrict	Sekolah/Schools	Guru/Teachers	Siswa/Pupils
(1)	(2)	(3)	(4)
Pangale	...	...	...
Budong Budong	...	...	...
Tobadak	...	...	...
Topoyo	...	...	...
Karossa	...	...	...
<b>Mamuju Tengah</b>	...	...	...

Sumber/Source: Survei Sosial Ekonomi Nasional Kor, Maret 2016/National Socio Economic Survey kor, March 2017

**Tabel 4.1.3** Jumlah Sekolah, Guru, dan Murid Sekolah Dasar (SD) di Bawah Kementerian Pendidikan dan Kebudayaan Menurut Kecamatan di Kabupaten Mamuju Tengah, 2017-2018  
*Number of Schools, Teachers, and Pupils in Primary Schools Under The Ministry of Education Culter, 2017/2018*

Kecamatan Subdistrict	Sekolah/Schools		
	Negeri/Public	Swasta/Private	Jumlah/Total
(1)	(2)	(3)	(4)
Pangale	17	...	17
Budong Budong	25	...	25
Tobadak	20	...	20
Topoyo	27	...	27
Karossa	27	...	27
<b>Mamuju Tengah</b>	<b>116</b>	<b>...</b>	<b>116</b>

**Lanjutan Tabel 4.1.3/ Continued Table 4.1.3**

Kecamatan <i>Subdistrict</i>	Guru <sup>1</sup> /Teachers <sup>1</sup>		
	Negeri/ <i>Public</i>	Swasta/ <i>Private</i>	Jumlah/ <i>Total</i>
(1)	(2)	(3)	(4)
Pangale	103	...	103
Budong Budong	201	...	201
Tobadak	202	...	202
Topoyo	244	...	244
Karossa	207	...	207
<b>Mamuju Tengah</b>	<b>957</b>	<b>...</b>	<b>957</b>

Lanjutan Tabel 4.1.3/ *Continued Table 4.1.3*

Kecamatan <i>Subdistrict</i>	Murid/ <i>Students</i>		
	Negeri/ <i>Public</i>	Swasta/ <i>Private</i>	Jumlah/ <i>Total</i>
(1)	(2)	(3)	(4)
Pangale	1 536	..	1 536
Budong Budong	3 336	...	3 336
Tobadak	2 983	...	2 983
Topoyo	3 510	...	3 510
Karossa	3 450	...	3 450
<b>Mamuju Tengah</b>	<b>14 815</b>	...	<b>14 815</b>

Catatan/Note: <sup>1</sup>Jumlah guru termasuk kepala sekolah dan guru/The total of teachers including headmaster and teacher  
 Sumber/Source: Kementerian Pendidikan dan Kebudayaan, Data Semester Ganjil/Ministry of Education and Culture, Odd Semester  
 Data



**Tabel 4.1.4 Jumlah Sekolah, Guru, dan Murid Madrasah Ibtidaiyah (MI) di Bawah Kementrian Agama Menurut Kecamatan di Kabupaten Mamuju Tengah, 2017-2018**  
*Number of Schools, Teachers, and Pupils in Primary Schools Under The Ministry of Education Culter, 2017/2018*

Kecamatan Subdistrict	Sekolah/Schools		
	Negeri/Public	Swasta/Private	Jumlah/Total
(1)	(2)	(3)	(4)
Pangale	...	-	-
Budong Budong	...	3	3
Tobadak	...	1	1
Topoyo	...	5	5
Karossa	...	2	2
<b>Mamuju Tengah</b>	...	<b>11</b>	<b>11</b>

Lanjutan Tabel 4.1.4/ *Continued Table 4.1.4*

Kecamatan <i>Subdistrict</i>	Guru <sup>1</sup> /Teachers <sup>1</sup>		
	Negeri/ <i>Public</i>	Swasta/ <i>Private</i>	Jumlah/ <i>Total</i>
(1)	(2)	(3)	(4)
Pangale	...	-	-
Budong Budong	...	23	23
Tobadak	...	4	4
Topoyo	...	46	46
Karossa	...	5	5
<b>Mamuju Tengah</b>	...	<b>78</b>	<b>78</b>

**Lanjutan Tabel 4.1.4/ Continued Table 4.1.4**

Kecamatan Subdistrict	Murid/Students		
	Negeri/Public	Swasta/Private	Jumlah/Total
(1)	(2)	(3)	(4)
Pangale	...	-	-
Budong Budong	...	250	250
Tobadak	...	72	72
Topoyo	...	596	596
Karossa	...	153	153
<b>Mamuju Tengah</b>	...	<b>1 071</b>	<b>1 071</b>

Catatan/Note: <sup>1</sup>Jumlah guru termasuk kepala sekolah dan guru/The total of teachers including headmaster and teacher  
 Sumber/Source: Kementerian Pendidikan dan Kebudayaan, Data Semester Ganjil/Ministry of Education and Culture, Odd Semester Data

**Tabel 4.1.5** Jumlah Sekolah, Guru, dan Murid Sekolah Menengah Pertama (SMP) di Bawah Kementerian Pendidikan dan Kebudayaan Menurut Kecamatan di Kabupaten Mamuju Tengah 2017/2018  
*Number of Schools, Teachers, and Pupils in Junior High Schools Under The Ministry of Education Culture by Sub District in Mamuju Tengah Regency, 2017/2018*

Kecamatan Subdistrict	Sekolah/Schools		
	Negeri/Public	Swasta/Private	Jumlah/Total
(1)	(2)	(3)	(4)
Pangale	3	...	3
Budong Budong	7	...	7
Tobadak	4	...	4
Topoyo	6	4	10
Karossa	7	1	8
<b>Mamuju Tengah</b>	<b>27</b>	<b>5</b>	<b>32</b>

**Lanjutan Tabel 4.1.5/ Continued Table 4.1.5**

Kecamatan <i>Subdistrict</i>	Guru <sup>1</sup> /Teachers <sup>1</sup>		
	Negeri/ <i>Public</i>	Swasta/ <i>Private</i>	Jumlah/ <i>Total</i>
(1)	(2)	(3)	(4)
Pangale	42	...	42
Budong Budong	93	...	93
Tobadak	99	...	99
Topoyo	109	18	127
Karossa	94	11	105
<b>Mamuju Tengah</b>	<b>437</b>	<b>29</b>	<b>466</b>

Lanjutan Tabel 4.1.5/ *Continued Table 4.1.5*

Kecamatan <i>Subdistrict</i>	Murid/ <i>Students</i>		
	Negeri/ <i>Public</i>	Swasta/ <i>Private</i>	Jumlah/ <i>Total</i>
(1)	(2)	(3)	(4)
Pangale	512	...	512
Budong Budong	1 117	...	1 117
Tobadak	1 308	...	1 308
Topoyo	1 271	138	1 409
Karossa	1 091	86	1 177
<b>Mamuju Tengah</b>	<b>5 299</b>	<b>224</b>	<b>5 523</b>

**Tabel 4.1.6** Jumlah Sekolah, Guru, dan Murid Madrasah Tsanawiyah (MTs) di Bawah Kementerian Agama Menurut Kecamatan di Kabupaten Mamuju Tengah, 2017/2018  
*Number of Schools, Teachers, and Pupils in Madrasah Tsanawiyah (MTs) Under The Ministry of Religious Affairs by Sub District in Mamuju Tengah Regency, 2017/2018*

Kecamatan Subdistrict	Sekolah/Schools		
	Negeri/Public	Swasta/Private	Jumlah/Total
(1)	(2)	(3)	(4)
Pangale	...	2	2
Budong Budong	...	4	4
Tobadak	...	1	1
Topoyo	...	8	8
Karossa	...	5	5
<b>Mamuju Tengah</b>	...	<b>20</b>	<b>20</b>

Lanjutan Tabel 4.1.6/ *Continued Table 4.1.6*

Kecamatan <i>Subdistrict</i>	Guru <sup>1</sup> /Teachers <sup>1</sup>		
	Negeri/ <i>Public</i>	Swasta/ <i>Private</i>	Jumlah/ <i>Total</i>
(1)	(2)	(3)	(4)
Pangale	...	15	15
Budong Budong	...	41	41
Tobadak	...	7	7
Topoyo	...	53	53
Karossa	...	36	36
<b>Mamuju Tengah</b>	...	<b>152</b>	<b>152</b>



**Lanjutan Tabel 4.1.6/ Continued Table 4.1.6**

Kecamatan Subdistrict	Murid/Students		
	Negeri/Public	Swasta/Private	Jumlah/Total
(1)	(2)	(3)	(4)
Pangale	...	193	193
Budong Budong	...	462	462
Tobadak	...	79	49
Topoyo	...	738	738
Karossa	...	321	321
<b>Mamuju Tengah</b>	...	<b>1 793</b>	<b>1 793</b>

**Tabel 4.1.7** Jumlah Sekolah, Guru, dan Murid Sekolah Menengah Atas (SMA) di Bawah Kementerian Pendidikan dan Kebudayaan Menurut Kecamatan di Kabupaten Mamuju Tengah, 2017/2018

*Number of Schools, Teachers, and Pupils in Senior High Schools Under The Ministry of Religious Affairs by Sub District in Mamuju Tengah Regency, 2017/2018*

Kecamatan Subdistrict	Sekolah/Schools		
	Negeri/Public	Swasta/Private	Jumlah/Total
(1)	(2)	(3)	(4)
Pangale	1	...	1
Budong Budong	3	...	3
Tobadak	2	...	2
Topoyo	2	...	2
Karossa	2	...	2
<b>Mamuju Tengah</b>	<b>10</b>	<b>...</b>	<b>10</b>

**Lanjutan Tabel 4.1.7/ Continued Table 4.1.7**

Kecamatan <i>Subdistrict</i>	Guru <sup>1</sup> /Teachers <sup>1</sup>		
	Negeri/ <i>Public</i>	Swasta/ <i>Private</i>	Jumlah/ <i>Total</i>
(1)	(2)	(3)	(4)
Pangale	30	...	30
Budong Budong	65	...	65
Tobadak	47	...	47
Topoyo	55	...	55
Karossa	37	...	37
<b>Mamuju Tengah</b>	<b>234</b>	...	<b>234</b>

Lanjutan Tabel 4.1.7/ *Continued Table 4.1.7*

Kecamatan <i>Subdistrict</i>	Murid/ <i>Students</i>		
	Negeri/ <i>Public</i>	Swasta/ <i>Private</i>	Jumlah/ <i>Total</i>
(1)	(2)	(3)	(4)
Pangale	340	...	340
Budong Budong	672	...	672
Tobadak	743	...	743
Topoyo	864	...	864
Karossa	622	...	622
<b>Mamuju Tengah</b>	<b>3 241</b>	...	<b>3 241</b>

**Tabel 4.1.8** Jumlah Sekolah, Guru, dan Murid Sekolah Menengah Kejuruan (SMK) di Bawah Kementerian Pendidikan dan Kebudayaan Menurut Kecamatan di Kabupaten Mamuju Tengah, 2017  
*Number of Schools, Teachers, and Pupils in Vocational High Schools Under The Ministry of Religious Affairs by Sub District in Mamuju Tengah Regency, 2017*

Kecamatan Subdistrict	Sekolah/Schools		
	Negeri/Public	Swasta/Private	Jumlah/Total
(1)	(2)	(3)	(4)
Pangale	-	3	3
Budong Budong	1	2	3
Tobadak	1	-	1
Topoyo	1	5	6
Karossa	1	1	2
<b>Mamuju Tengah</b>	<b>4</b>	<b>11</b>	<b>15</b>

Lanjutan Tabel 4.1.8/ *Continued Table 4.1.8*

Kecamatan <i>Subdistrict</i>	Guru <sup>1</sup> /Teachers <sup>1</sup>		
	Negeri/ <i>Public</i>	Swasta/ <i>Private</i>	Jumlah/ <i>Total</i>
(1)	(2)	(3)	(4)
Pangale	-	9	9
Budong Budong	12	14	26
Tobadak	24	-	24
Topoyo	32	27	59
Karossa	19	3	22
<b>Mamuju Tengah</b>	<b>87</b>	<b>53</b>	<b>140</b>

**Lanjutan Tabel 4.1.8/ Continued Table 4.1.8**

Kecamatan Subdistrict	Murid/Students		
	Negeri/Public	Swasta/Private	Jumlah/Total
(1)	(2)	(3)	(4)
Pangale	-	167	167
Budong Budong	84	135	219
Tobadak	217	-	217
Topoyo	412	269	681
Karossa	230	109	339
<b>Mamuju Tengah</b>	<b>943</b>	<b>680</b>	<b>1 623</b>

Sumber/Source: Data dikutip dari <http://dapo.dikdasmen.kemdikbud.go.id> kondisi Agustus 2019, Kementerian Pendidikan dan Kebudayaan/Data cited from <http://dapo.dikdasmen.kemdikbud.go.id> on August 2019, Ministry of Educations and Culture

**Tabel 4.1.9** Jumlah Sekolah, Guru, dan Murid Madrasah Aliyah (MA) di Bawah Kementerian Agama Menurut Kecamatan di Kabupaten Mamuju Tengah, 2017/2018  
**Number of Schools, Teachers, and Pupils in Madrasah Aliyah (MA) Under The Ministry of Religious Affairs by Sub District in Mamuju Tengah Regency, 2017/2018**

Kecamatan Subdistrict	Sekolah/Schools		
	Negeri/Public	Swasta/Private	Jumlah/Total
(1)	(2)	(3)	(4)
Pangale	...	2	2
Budong Budong	...	2	2
Tobadak	...	1	1
Topoyo	...	6	6
Karossa	...	3	3
<b>Mamuju Tengah</b>	...	<b>14</b>	<b>14</b>



**Lanjutan Tabel 4.1.9/ Continued Table 4.1.9**

Kecamatan <i>Subdistrict</i>	Guru <sup>1</sup> /Teachers <sup>1</sup>		
	Negeri/ <i>Public</i>	Swasta/ <i>Private</i>	Jumlah/ <i>Total</i>
(1)	(2)	(3)	(4)
Pangale	...	20	20
Budong Budong	...	13	13
Tobadak	...	8	8
Topoyo	...	38	38
Karossa	...	21	21
<b>Mamuju Tengah</b>	...	<b>100</b>	<b>100</b>

Lanjutan Tabel 4.1.9/ *Continued Table 4.1.9*

Kecamatan <i>Subdistrict</i>	Murid/ <i>Students</i>		
	Negeri/ <i>Public</i>	Swasta/ <i>Private</i>	Jumlah/ <i>Total</i>
(1)	(2)	(3)	(4)
Pangale	...	124	124
Budong Budong	...	106	106
Tobadak	...	46	46
Topoyo	...	364	364
Karossa	...	147	147
<b>Mamuju Tengah</b>	...	<b>787</b>	<b>787</b>

**Tabel 4.1.10 Jumlah Desa<sup>1</sup>/Kelurahan yang Memiliki Fasilitas Sekolah Menurut Kecamatan dan Tingkat Pendidikan, 2011, 2014, 2018**  
**Number of Villages<sup>1</sup> Having Educational Facilities by Sub District and Educational Level, 2011-2018**

Kecamatan Subdistrict	SD Primary School			SMP Junior High School		
	2011	2014	2018	2011	2014	2018
(1)	(2)	(3)	(4)	(5)	(6)	(7)
Pangale	9	9	9	3	3	5
Budong Budong	11	11	11	6	8	8
Tobadak	8	8	8	5	6	6
Topoyo	14	14	14	8	10	10
Karossa	12	12	12	5	5	7
<b>Mamuju Tengah</b>	<b>54</b>	<b>54</b>	<b>54</b>	<b>27</b>	<b>32</b>	<b>36</b>

Lanjutan Tabel 4.1.10/ *Continued Table 4.1.10*

Kecamatan Subdistrict	SMA Senior High School			SMK Vocational School		
	2011	2014	2018	2011	2014	2018
(1)	(2)	(3)	(4)	(5)	(6)	(7)
Pangale	2	2	2	0	1	3
Budong Budong	4	4	5	0	2	3
Tobadak	1	2	3	0	1	1
Topoyo	4	5	6	3	3	6
Karossa	2	2	2	1	1	2
<b>Mamuju Tengah</b>	<b>13</b>	<b>15</b>	<b>18</b>	<b>4</b>	<b>8</b>	<b>15</b>

**Lanjutan Tabel 4.1.10/ Continued Table 4.1.10**

Kecamatan Subdistrict	Akademi/Perguruan Tinggi University		
	2011	2014	2018
(1)	(2)	(3)	(4)
Pangale	0	0	0
Budong Budong	0	0	0
Tobadak	0	0	0
Topoyo	1	2	2
Karossa	0	0	0
<b>Mamuju Tengah</b>	<b>1</b>	<b>2</b>	<b>2</b>

Catatan/Note: 1 Desa pada table ini termasuk Unit Pemukiman Transmigrasi (UPT) yang masih dibina oleh kementerian terkait dan nagari di Provinsi Sumatera Barat/Villages in this table include Transmigration Settlement Unit which is still fostered by the relevant ministries and the nagari in the Province of Sumatera Barat

Sumber/Source: BPS, Pendataan Potensi Desa (PODES)/BPS-Statistics Indonesia, Village Potential Data Collection

**Tabel 4.1.11 Persentase Penduduk Usia 7-24 Tahun Menurut Jenis Kelamin, Kelompok Umur Sekolah, dan Partisipasi Sekolah di Kabupaten Mamuju Tengah, 2018**  
***Percentage of Population Aged 7-24 Years by Sex, Age Group, and School Participation in Mamuju Tengah Regency, 2018***

Jenis Kelamin dan Kelompok Umur Sekolah <i>Sex and School Age Group</i>	Partisipasi Sekolah/ <i>School Participation</i>		
	Tidak/Belum Pernah Sekolah <i>Not/Never Attending School</i>	Masih Sekolah <i>Attending School</i>	Tidak Sekolah Lagi <i>Not Attending School Anymore</i>
(1)	(2)	(3)	(4)
<b>Laki-laki/<i>Male</i></b>			
7-12	2.34	96.82	0.84
13-15	0.00	97.10	2.90
16-18	0.00	62.20	37.80
19-24	2.21	29.42	68.37
<b>7-24</b>	<b>1.47</b>	<b>71.65</b>	<b>26.89</b>
<b>Perempuan/<i>Female</i></b>			
7-12	0.00	100.00	0.00
13-15	0.00	96.57	3.43
16-18	0.00	60.97	39.03
19-24	0.00	20.01	79.99
<b>7-24</b>	<b>0.00</b>	<b>68.92</b>	<b>31.08</b>
<b>Laki-laki+Perempuan/<i>Male+Female</i></b>			
7-12	1.17	98.41	0.42
13-15	0.00	96.83	3.17
16-18	0.00	61.77	38.23
19-24	1.04	24.41	74.55
<b>7-24</b>	<b>0.75</b>	<b>70.32</b>	<b>28.93</b>

Sumber/*Source*: Survei Sosial Ekonomi Nasional, Kor, Maret 2018/*National Social Economic Survey Kor, March 2018*

**Tabel 4.1.12 Angka Partisipasi Murni (APM) dan Angka Partisipasi Kasar (APK) Menurut Jenjang Pendidikan di Kabupaten Mamuju, 2017-2018**  
**Coarse Enrollement Rate and Pure Participation Rate by Education Level in Mamuju, 2017-2018**

Tahun Year	Jenjang Pendidikan Educational Level	APM Net Enrollment Rate	APK Gross Enrollment Rate
(1)	(2)	(3)	(4)
2017	SD/MI Elementary School	94.35	106.80
	SMP/MTs Junior High School	72.48	85.28
	SMA/SMK/MA Senior High School	46.78	75.03
2018	SD/MI Elementary School	96.45	111.78
	SMP/MTs Junior High School	70.23	86.49
	SMA/SMK/MA Senior High School	49.64	89.18

Sumber/Source: Survei Sosial Ekonomi Nasional, Kor, Maret 2018/National Social Economic Survey Kor, March 2018

## 4.2 KESEHATAN/HEALTH

**Tabel 4.2.1** Jumlah Desa<sup>1</sup>/Kelurahan Yang Memiliki Sarana Kesehatan Menurut Kecamatan, 2011-2018  
**Table** *Number of Villages<sup>1</sup> Having Health Facilities by Sub District, 2011-2018*

Kecamatan Subdistrict	Rumah Sakit Hospital			Rumah Sakit Bersalin Maternity Hospital		
	2011	2014	2018	2011	2014	2018
(1)	(2)	(3)	(4)	(5)	(6)	(7)
Pangale	0	0	0	0	0	0
Budong Budong	0	0	0	0	0	0
Tobadak	0	0	1	0	0	0
Topoyo	0	0	0	0	0	0
Karossa	0	0	0	0	0	0
<b>Mamuju Tengah</b>	<b>0</b>	<b>0</b>	<b>1</b>	<b>0</b>	<b>0</b>	<b>0</b>



Lanjutan Tabel 4.2.1/ Continued Table 4.2.1

Kecamatan Subdistrict	Poliklinik Polyclinic			Puskesmas Public Health Center		
	2011	2014	2018	2011	2014	2018
(1)	(2)	(3)	(4)	(5)	(6)	(7)
Pangale	0	0	0	2	2	2
Budong Budong	0	0	0	2	2	2
Tobadak	0	0	0	2	2	4
Topoyo	0	0	0	2	2	2
Karossa	0	0	0	2	2	2
<b>Mamuju Tengah</b>	<b>0</b>	<b>0</b>	<b>0</b>	<b>10</b>	<b>10</b>	<b>12</b>

Lanjutan Tabel 4.2.1/ *Continued Table 4.2.1*

Kecamatan Subdistrict	Puskesmas Pembantu <i>Subsidiary of Public Health Center</i>			Apotek <i>Pharmacy</i>		
	2011	2014	2018	2011	2014	2018
(1)	(2)	(3)	(4)	(5)	(6)	(7)
Pangale	0	0	6	0	0	0
Budong Budong	0	0	9	0	0	0
Tobadak	0	0	5	1	0	1
Topoyo	0	0	10	0	1	1
Karossa	0	0	12	0	0	1
<b>Mamuju Tengah</b>	<b>0</b>	<b>0</b>	<b>42</b>	<b>1</b>	<b>1</b>	<b>3</b>

Catatan/Note: <sup>1</sup>Desa pada table ini termasuk Unit Permukiman Transmigrasi (UPT) yang masih dibina oleh kementerian terkait dan nagari di Provinsi Sumatera Barat/*Villages in this table include Transmigration Settlement Unit which is still fostered by the relevant ministries and the nagari in the Province of Sumatera Barat*

Sumber/Source: BPS, Pendataan Potensi Desa (PODES)/BPS-Statistics Indonesia, Village Potential Data Collecting

**Tabel 4.2.2 Jumlah Tenaga Kesehatan Menurut Kecamatan di Kabupaten Mamuju Tengah, 2018**  
**Number of Health Personnel by Subdistrict in Mamuju Tengah Regency, 2018**

Kecamatan Subdistrict	Tenaga Medis Medical Personel	Perawat Nurse	Bidan Midwife	Farmasi Pharmaceutical	Lainnya Others
	(2)	(3)	(4)	(5)	(6)
Pangale	1	7	27	1	2
Budong Budong	4	12	24	1	2
Tobadak	8	14	15	1	5
Topoyo	2	15	19	2	3
Karossa	5	14	23	4	4
<b>Mamuju Tengah</b>	<b>20</b>	<b>62</b>	<b>108</b>	<b>9</b>	<b>16</b>

Sumber/Source: Dinas Kesehatan Kabupaten Mamuju Tengah/Health Office of Mamuju Tengah Regency

**Tabel 4.2.3** Jumlah Kasus 10 Penyakit Terbanyak di Kabupaten Mamuju Tengah, 2018  
**Table** *Number of Cases of 10 Most Diseases in Mamuju Tengah Regency, 2018*

Jenis Penyakit <i>Type of Disease</i>	Jumlah Kasus <i>Number of Cases</i>
(1)	(2)
Diare	3 619
Gastritis	240
Kecelakaan Ruda Paksa	237
Observasi Febris	225
Penyakit Kulit Alergi	215
Reumatik	214
Gangguan Gigi	202
Chepalgia	199
Ispa	180
Hipertensi	151

Sumber/Source: Dinas Kesehatan Kabupaten Mamuju Tengah/Health Office of Mamuju Tengah Regency

**Tabel 4.2.4** Jumlah Rumah Sakit Umum, Rumah Sakit Khusus, dan Puskesmas Menurut Kecamatan di Kabupaten Mamuju Tengah, 2018  
*Number of General Hospital, Special Hospital, and Public Health Center by Sub District, 2018*

Kecamatan Subdistrict	Rumah Sakit Hospital	Rumah Sakit Bersalin/Rumah Bersalin Maternity Hospital	Puskesmas Public Health Center
(1)	(2)	(3)	(4)
Pangale	-	-	2
Budong Budong	-	-	2
Tobadak	1	-	2
Topoyo	-	-	2
Karossa	-	-	2
<b>Mamuju Tengah</b>	<b>1</b>	<b>-</b>	<b>10</b>

Lanjutan Tabel 4.2.4/ *Continued Table 4.2.4*

Kecamatan <i>Subdistrict</i>	Puskesmas Pembantu <i>Subsidiary Public Health Center</i>	Posyandu <i>Maternal &amp; Child Health Center</i>	Poskesdes <i>Village Health Center</i>
(1)	(5)	(6)	(7)
Pangale	5	28	6
Budong Budong	10	48	5
Tobadak	6	17	6
Topoyo	11	33	7
Karossa	10	36	8
<b>Mamuju Tengah</b>	<b>42</b>	<b>162</b>	<b>32</b>

Sumber/Source: Dinas Kesehatan Kabupaten Mamuju Tengah/*Health Office of Mamuju Tengah Regency*

**Tabel 4.2.5** Jumlah Bayi Lahir, Bayi Berat Badan Lahir Rendah (BBLR), BBLR Dirujuk, dan Bergizi Buruk Menurut Kecamatan di Kabupaten Mamuju Tengah, 2018  
*Number of Births, Babies with Low Birth Weights (LBW), Treated LBW, and Malnutrition Cases by Subdistrict in Mamuju Tengah Regency, 2018*

Kecamatan <i>Subdistrict</i>	Bayi Lahir <i>Births</i>	BBLR/LBW		Gizi Buruk <i>Malnutrition</i>
		Jumlah <i>Total</i>	Dirujuk <i>Treated</i>	
(1)	(2)	(3)	(4)	(5)
Pangale	278	3	-	10
Budong Budong	515	5	-	30
Tobadak	601	2	-	-
Topoyo	622	1	-	29
Karossa	491	0	-	16
<b>Mamuju Tengah</b>	<b>2 507</b>	<b>11</b>	<b>-</b>	<b>85</b>

Sumber/Source: Dinas Kesehatan Kabupaten Mamuju/Health Office of Mamuju Regency

**Tabel 4.2.6** Jumlah Balita yang Pernah Mendapat Imunisasi Menurut Kecamatan dan Jenis Imunisasi di Kabupaten Mamuju, 2017  
**Table** *Number of Children Under Five Years Who Had Immunization by Subdistrict and Type of Immunization in Mamuju Regency, 2017*

Kecamatan Subdistrict	BCG BCG	DPT			Campak Measles
		DPT			
		1	2	3	
(1)	(2)	(3)	(4)	(5)	(6)
Pangale	283	281	272	264	242
Budong Budong	557	560	559	571	448
Tobadak	497	494	502	519	410
Topoyo	718	733	715	732	443
Karossa	476	504	490	458	257
<b>Mamuju Tengah</b>	<b>2 531</b>	<b>2 572</b>	<b>2 538</b>	<b>2 544</b>	<b>1 800</b>



Lanjutan Tabel/*Continued Table 4.2.6*

Kecamatan <i>Subdistrict</i>	Polio <i>Polio</i>				Hepatitis B <i>Hepatitis B</i>		
	1	2	3	4	1	2	3
(1)	(7)	(8)	(9)	(10)	(11)	(12)	(13)
Pangale	281	290	270	262	-	-	149
Budong Budong	560	572	549	571	-	-	182
Tobadak	494	506	504	514	-	-	92
Topoyo	733	705	707	728	-	-	584
Karossa	504	501	490	420	-	-	298
<b>Mamuju Tengah</b>	<b>2 572</b>	<b>2 574</b>	<b>2 520</b>	<b>2 495</b>	<b>-</b>	<b>-</b>	<b>1 305</b>

Sumber/*Source*: Dinas Kesehatan Kabupaten Mamuju Tengah/*Health Office of Mamuju Tengah Regency*

**Tabel 4.2.7** Jumlah Kasus HIV/AIDS, IMS, DBD, Diare, TBC, dan Malaria Menurut Kecamatan di Kabupaten Mamuju Tengah, 2018  
**Table** *Number cases of HIV / AIDS, STIs, DHF, Diarrhea, Tuberculosis, and Malaria According to Districts in Central Mamuju Regency, 2018*

Kecamatan Subdistrict	HIV/AIDS	IMS STIs	DBD DHF	Diare Diarrhea	TBC Tuberculosis	Malaria
(1)	(2)	(3)	(4)	(5)	(6)	
Pangale	-	-	1	612	35	1
Budong Budong	1	-	30	776	38	3
Tobadak	-	-	45	541	42	3
Topoyo	-	-	45	818	65	3
Karossa	-	-	2	872	31	1
<b>Mamuju Tengah</b>	<b>1</b>	<b>-</b>	<b>123</b>	<b>3 619</b>	<b>211</b>	<b>11</b>

Sumber/Source: Dinas Kesehatan Kabupaten Mamuju Tengah/Health Office of Mamuju Tengah Regency

**Tabel 4.2.8 Jumlah Kelahiran Menurut Penolong Kelahiran di Kabupaten Mamuju Tengah, 2018**  
**Number of Births According to Birth Assistance in Mamuju Tengah Regency, 2018**

Tahun Year	Tenaga Kesehatan Medical Personal	Non Tenaga Kesehatan Non Medical Personal	Total	Persentase Tenaga Kesehatan Percentage of Medical Personal
(1)	(2)	(3)	(4)	(5)
2014	2 405			
2015	2 195			
2016	2 420			
2017	2 421			
2018	2 480			

Sumber/Source: Dinas Kesehatan Kabupaten Mamuju Tengah/Health Office of Mamuju Tengah Regency

### 4.3 AGAMA DAN SOSIAL LAINNYA/RELIGION AND OTHER SOCIAL AFFAIRS

**Tabel 4.3.1** Jumlah Itsbat Nikah dan Cerai Menurut Kecamatan di Kabupaten Mamuju Tengah, 2018  
*Number of Itsbat Nikah and Divorces by Subdistrict and Religion in Mamuju Tengah Regency, 2018*

Kecamatan <i>Subdistrict</i>	Itsbat Nikah <i>Itsbat Nikah</i>	Cerai <i>Divorces</i>
(1)	(2)	(3)
Pangale	-	5
Budong Budong	99	15
Tobadak	4	15
Topoyo	56	16
Karossa	33	8
<b>Mamuju Tengah</b>	<b>192</b>	<b>59</b>

Sumber/Source: Pengadilan Agama Mamuju/Religious Courts of Mamuju Tengah Regency

**Tabel 4.3.2 Jumlah Jemaah Haji yang Diberangkatkan ke Tanah Suci Menurut Kecamatan di Kabupaten Mamuju Tengah, 2015-2018**  
*Hajj Pilgrims Departured to Holyland of Mecca by Subdistrict in Mamuju Tengah Regency, 2015-2018*

Kecamatan Subdistrict	2015	2016	2017	2018
(1)	(2)	(3)	(4)	(6)
Pangale	3	1	26	9
Budong Budong	29	14	47	47
Tobadak	20	12	15	19
Topoyo	38	28	66	69
Karossa	7	2	7	18
<b>Mamuju Tengah</b>	<b>97</b>	<b>57</b>	<b>161</b>	<b>162</b>

*Sumber/Source: Pengadilan Agama Mamuju/Religious Courts of Mamuju Tengah Regency*

**Tabel 4.3.3** Jumlah Tempat Peribadatan Menurut Kecamatan di Kabupaten Mamuju Tengah, 2018  
**Table** *Number of Worship Facilities by Subdistrict in Mamuju Tengah Regency, 2018*

Kecamatan <i>Subdistrict</i>	Masjid <i>Mosque</i>	Gereja Protestan <i>Protestan Chruch</i>	Gereja Katolik <i>Chatolic Church</i>	Pura <i>Temple</i>	Vihara <i>Vihara</i>
(1)	(2)	(3)	(4)	(6)	(7)
Pangale	53	6	0	4	0
Budong Budong	94	18	5	0	0
Tobadak	95	32	14	6	0
Topoyo	59	7	2	5	0
Karossa	62	14	2	4	0
<b>Mamuju Tengah</b>	<b>333</b>	<b>77</b>	<b>23</b>	<b>19</b>	<b>0</b>

Sumber/Source: Kementerian Agama Kabupaten Mamuju Tengah/Religious Affairs Ministry of Mamuju Tengah Regency

**Tabel 4.3.4** Garis Kemiskinan dan Penduduk Miskin di Kabupaten Mamuju Tengah<sup>1</sup>, 2010–2018  
**Table** Poverty Line and Number of Poor People in Mamuju Regency<sup>1</sup>, 2010–2018

Tahun Year	Garis Kemiskinan Poverty Line (rupiah)	Penduduk Miskin Number of Poor People	
		Jumlah/Total (ribu orang)/ (thousand person)	Persentase Percentage
(1)	(2)	(3)	(4)
2010	158 782	27,7	8,17
2011	165 733	26,4	7,59
2012	175 907	25,6	7,11
2013	187 013	25,2	6,81
2014	195 991	25,9	6,72
2015	203 120	8,39	6,86
2016	215 769	8,43	6,83
2017	226 559	8,82	6,95
2018	236 699	9,28	7,14

Catatan/Note: <sup>1</sup> Data 2010-2014 masih tergabung dengan Kabupaten Mamuju

The 2010-2014 data still include Mamuju Tengah Regency

Sumber/Source: Survei Sosial Ekonomi Nasional/National Socio Economic Survey

**Tabel 4.3.5** Jumlah Desa<sup>1</sup>/Kelurahan yang Mengalami Bencana Alam<sup>2</sup> Menurut Kecamatan di Kabupaten Mamuju Tengah, 2014-2018  
**Table** Number of Villages<sup>1</sup> that Had Natural Disaster<sup>2</sup> by Sub District in Mamuju Tengah Regency, 2014-2018

Kecamatan Subdistrict	Banji/Flood			Gempa Bumi/Earhquake		
	2011	2014	2018	2011	2014	2018
(1)	(2)	(3)	(4)	(5)	(6)	(7)
Pangale	...	7	5	...	0	0
Budong Budong	...	5	3	...	0	1
Tobadak	...	2	2	...	0	0
Topoyo	...	3	7	...	0	0
Karossa	...	1	8	...	0	0
<b>Mamuju Tengah</b>	...	<b>18</b>	<b>25</b>	...	<b>0</b>	<b>1</b>



Lanjutan Tabel 4.3.3/ Continued Table 4.3.3

Kecamatan Subdistrict	Tanah Longsor/Landslide		
	2011	2014	2018
(1)	(8)	(9)	(10)
Pangale	...	0	2
Budong Budong	...	1	1
Tobadak	...	2	4
Topoyo	...	2	3
Karossa	...	0	2
<b>Mamuju Tengah</b>	...	<b>5</b>	<b>12</b>

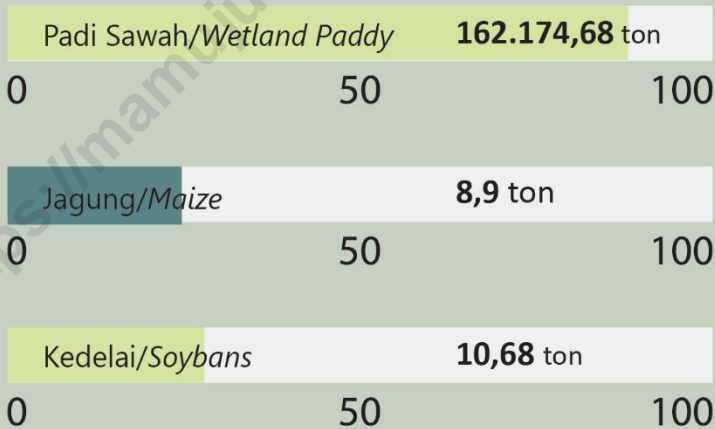
Catatan/Note: <sup>1</sup>Desa pada table ini termasuk Unit Permukiman Transmigrasi (UPT) yang masih dibina oleh kementerian terkait dan nagari di Provinsi Sumatera Barat/Villages in this table include Transmigration Settlement Unit which is still fostered by the relevant ministries and the nagari in the Province of Sumatera Barat

<sup>2</sup>Terjadi dalam tiga tahun terakhir sampai dengan saat pencacahan/Ovured during th last three years by the time of enumeration

Sumber/Source: BPS, Pendataan Potensi Desa (PODES)/BPS-Statistics Indonesia, Village Potential Data Collecting

**PERTANIAN, KEHUTANAN,  
PETERNAKAN, & PERIKANAN**  
*AGRICULTURE, FORESTRY,  
LIVESTOCK, AND FISHERY*

**Produksi Tanaman Pangan di Kab. Mamuju Tengah, 2018**  
*Production of Food Crops in Mamuju Tengah Regency, 2018*





## PENJELASAN TEKNIS

1. **Lahan sawah** adalah lahan pertanian yang berpetak-petak dan dibatasi oleh pematang (galengan), saluran untuk menahan/ menyalurkan air, yang biasanya ditanami padi sawah tanpa memandang dari mana diperoleh atau status lahan tersebut. Lahan yang dimaksud termasuk lahan yang terdaftar di Pajak Bumi Bangunan, luran Pembangunan Daerah, lahan bengkok, lahan serobotan, lahan rawa yang ditanami padi dan lahan bekas tanaman tahunan yang telah dijadikan sawah, baik yang ditanami padi, palawija atau tanaman semusim lainnya.
2. **Tegal/Kebun** adalah lahan pertanian bukan sawah (lahan kering) yang ditanami tanaman semusim atau tahunan dan terpisah dengan halaman sekitar rumah serta penggunaannya tidak berpindah pindah.
3. **Ladang/Huma** adalah lahan pertanian bukan sawah (lahan kering) yang biasanya ditanami tanaman semusim dan penggunaannya hanya semusim atau dua musim, kemudian akan

## TECHNICAL NOTES

1. **Wetland** is agricultural land that separated by small dykes to resist water, where the main crop is usually wetland paddy without considering where it is got from or the status of the land. It includes the land that is registered at land income tax office, regional development contribution, 'bengkok' land, illegal ownership, swamps for rice cultivation, and annual crop land mark that has been used as rice field, which are both planted with paddy, secondary crops or the other seasonal crops.
2. **Dry field/Garden** is an dryland (unirrigated land) which is planted with seasonal or annual crops and separately from the yard around the house without shifting
3. **Unirrigated agricultural field /Shifting cultivation land** is dryland (unirrigated land) that usually is cultivated for seasonal crops and utilized only for one or two seasons, then it will be left

ditinggalkan bila sudah tidak subur lagi (berpindah-pindah). Kemungkinan lahan ini beberapa tahun kemudian akan dikerjakan kembali jika sudah subur.

*when it is not fertile (shifting). Maybe, this land will be used again in a few years if it has been fertile.*

4. **Lahan yang sementara tidak diusahakan** adalah lahan yang biasanya diusahakan tetapi untuk sementara (lebih dari 1 (satu) tahun tetapi kurang dari atau sama dengan 2 (dua) tahun) tidak diusahakan, termasuk lahan sawah yang tidak diusahakan selama lebih dari 2 (dua) tahun.

4. **Temporarily unused land** is land that is regularly used but temporarily (more than a year but less or equal than two years) is unused, it includes wetland that is not cultivated more than two years.

5. **Tanaman sayuran dan buah-buahan semusim**

**Tanaman sayuran semusim** adalah tanaman sumber vitamin, garam mineral dan lain-lain yang dikonsumsi dari bagian tanaman yang berupa daun, bunga, buah, dan umbinya, yang berumur kurang dari satu tahun.

**Tanaman buah-buahan semusim** adalah tanaman sumber vitamin, garam mineral, dan lain-lain yang dikonsumsi dari bagian tanaman yang berupa buah, berumur kurang dari satu tahun, tidak berbentuk pohon/rumpun tetapi menjalar dan berbatang lunak.

5. **Seasonal vegetable and fruit plants**

**Seasonal vegetable plants** are plants which are the sources of vitamin, mineral salt, etc, consumed from the part of the plant in the form of leaf, flower, fruit, and root with the age of less than one year.

**Seasonal fruit plants** are plants which are the sources of vitamin, mineral salt, etc, consumed from the part of the plant in the form of fruits. These plants are creeps with the age of less than one year.

6. **Tanaman buah-buahan dan**

6. **Annual fruit and vegetable plants**

**sayuran tahunan**

**Tanaman buah-buahan tahunan** adalah tanaman sumber vitamin, garam mineral, dan lain-lain yang dikonsumsi dari bagian tanaman yang berupa buah dan merupakan tanaman tahunan.

**Tanaman sayuran tahunan** adalah tanaman sumber vitamin, garam mineral, dan lain-lain yang dikonsumsi dari bagian tanaman yang berupa daun dan atau buah yang berumur lebih dari satu tahun.

*Annual fruit plants are plants which are the sources of vitamin, contained mineral salt, etc, consumed from the part of plant in the form of fruit and more than one year of age.*

*Annual vegetable plants are plants which are the sources of vitamin, contained mineral salt, etc, consumed from the part of the plant in the form of vegetable and more than one year of age.*

7. **Luas panen tanaman hortikultura** adalah luas tanaman sayuran, buah-buahan, biofarmaka, dan tanaman hias yang diambil hasilnya/dipanen pada periode pelaporan.

8. **Luas panen untuk tanaman sayuran** adalah luas tanaman yang dipanen sekaligus/habis/dibongkar dan luas tanaman yang dipanen berkali-kali (lebih dari satu kali)/belum habis.

**Tanaman yang dipanen sekaligus/habis/dibongkar** adalah tanaman yang sehabis panen langsung dibongkar/dicabut, terdiri dari bawang merah, bawang putih, bawang daun, kentang, kol/kubis, kembang kol, petsai/sawi, wortel, lobak, dan kacang merah.

7. *Harvested area of horticulture is area which vegetable, fruit, medicinal and ornamental plant of crop harvested during the period of report.*

8. *Harvested area of vegetables is area of entirely plant harvested/demolished and plant harvested several times/undemolished.*

*Entirely plants harvested/demolished are plants usually harvested once and demolished to be substituted by other plants, consisting of: shallots, garlic, leeks, potato, cabbage, cauli flower, mustard green, carrots, chinese radish, and red kidney beans.*

*Plants harvested several times/*

**Tanaman yang dipanen berkali-kali (lebih dari satu kali)/belum habis** adalah tanaman yang pemanenannya lebih dari satu kali dan biasanya dibongkar apabila panen terakhir sudah tidak memadai lagi, terdiri dari: kacang panjang, cabe besar, cabe rawit, jamur, tomat, terung, buncis, ketimun, labu siam, kangkung, bayam, melon, semangka, dan blewah.

*undemolished* are plants usually harvested more than once and demolished in the case that the last harvest was economically not profitable. They consist of : yard long beans, chili, small chili, mushroom, tomatoes, egg plant, frech beans, cucumber, pumpkin/chajota, swamp cabbage, spinach, melon, watermelon, and blewah .

9. **Produksi hortikultura** adalah hasil menurut bentuk produk dari setiap tanaman sayuran, buah-buahan, biofarmaka dan tanaman hias yang diambil berdasarkan luas yang dipanen/tanaman yang menghasilkan pada bulan/triwulan laporan.

9. **Horticulture production** is the standard production quantity form of vegetable, fruit, medicinal and ornamental plant based on harvested area/the number of production plants reported monthly/quarterly.

10. Data perkebunan dan peternakan diperoleh dari Dinas Pertanian Kabupaten Mamuju Tengah.

10. *Estate crops and livestock data are obtained from the Agriculture Office of Mamuju Tengah Regency.*

11. Data perikanan merupakan data sekunder yang bersumber dari Dinas Kelautan dan Perikanan Kabupaten Mamuju Tengah. Data perikanan dibedakan atas data perikanan tangkap dan perikanan budidaya. Perikanan Tangkap diklasifikasikan atas penangkapan ikan di laut dan penangkapan ikan

11. *Fishery data are secondary data obtained from Maritime Affairs and Fishery Office of Mamuju Tengah Regency. Fishery data are categorized into capture fisheries and aquaculture. Capture fisheries are further classified into marine capture fisheries and inland open water capture fisheries.*

di perairan umum. Perikanan budidaya diklasifikasikan atas jenis budidaya yaitu budidaya laut, tambak, kolam, karamba, jaring apung, dan sawah.

*Aquaculture are further classified into several types of culture: marine culture, brackish water pond, fresh water pond, cage, floating net, and fish breeding in paddy fields.*

<https://mamujukab.bps.go.id>



**ULASAN**

**DESCRIPTION**

**Tanaman Pangan**

Pada tahun 2018, Lahan Panen Padi di Kabupaten Mamuju Tengah seluas 31.022,7 hektar. Produksi padi sawah pada tahun 2018 sebesar 162.174,68 ton.

Produksi jagung pada tahun 2018 sebesar 8,9 ton. Produksi Kedelai pada tahun 2018 sebesar 10,68 ton.

**Hortikultura**

Sub sektor hortikultura mencakup tanaman sayuran dan buah-buahan. Tabel 5.2.1 hingga Tabel 5.2.4 menyajikan luas panen dan produksi tanaman sayuran. Pada tahun 2018, sebagian besar jenis tanaman sayuran di Kabupaten Mamuju Tengah mengalami peningkatan produksi dibandingkan produksi tahun 2018.

Tabel 5.2.6 menyajikan data produksi tanaman buah-buahan. Pada tahun 2018, produksi komoditi buah-buahan seperti alpukat,duku/ langsung, durian, nangka, pisang, rambutan, dan sawo mengalami peningkatan dibandingkan produksi tahun 2018.

**Perkebunan**

Tanaman perkebunan yang banyak diusahakan di Kabupaten Mamuju

**Food Crops**

*In 2018, harvested area of paddy in Mamuju Tengah Regency was 31,022.7 hectares. The production of wetland paddy in 2018 was 162,174.68 tons.*

*The production of maize in 2018 was 8.9 tons. Production of soybeans in 2018 was 10.68 tons.*

**Horticulture**

*The sub sector of horticulture includes vegetables and fruit plants. Table 5.2.1 to Table 5.2.4 present harvested area and production of vegetables. In 2018, most of the vegetables production in Mamuju Tengah Regency increased if compared to 2018.*

*Table 5.2.6 presents data of fruits production. In 2018, production of avocado, duku, durian, jack fruit, banana, rambutan, and star apple were increased if compared to 2018.*

**Estate Crops**

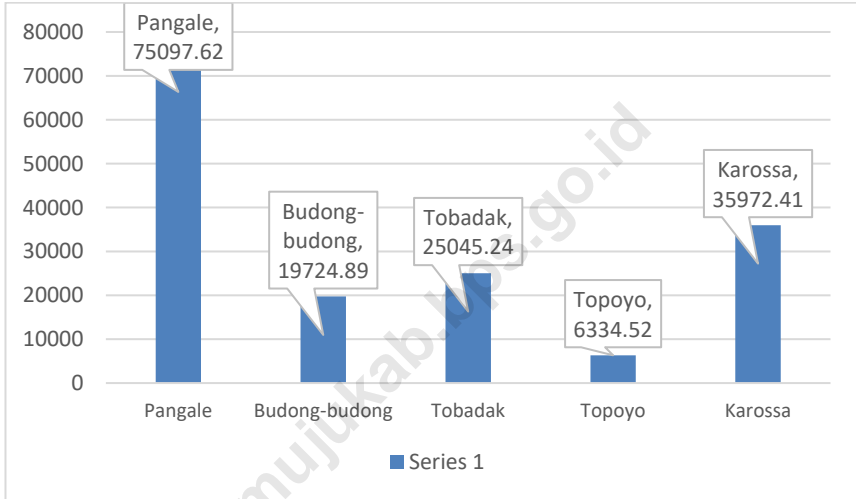
*Estate crops cultivated in Mamuju Tengah, were dominated by coconut, oil*

Tengah antara lain kelapa, kelapa sawit, dan kakao. Hasil perkebunan kelapa sawit pada tahun 2018 mencapai 106.003 ton. Produksi beberapa tanaman perkebunan lain dapat dilihat pada Tabel 5.3.2.

*palm, and cocoa. The oil palm production in 2018 reached 106,003 tons. Production of some other plantation crops can be seen in Table 5.3.2.*

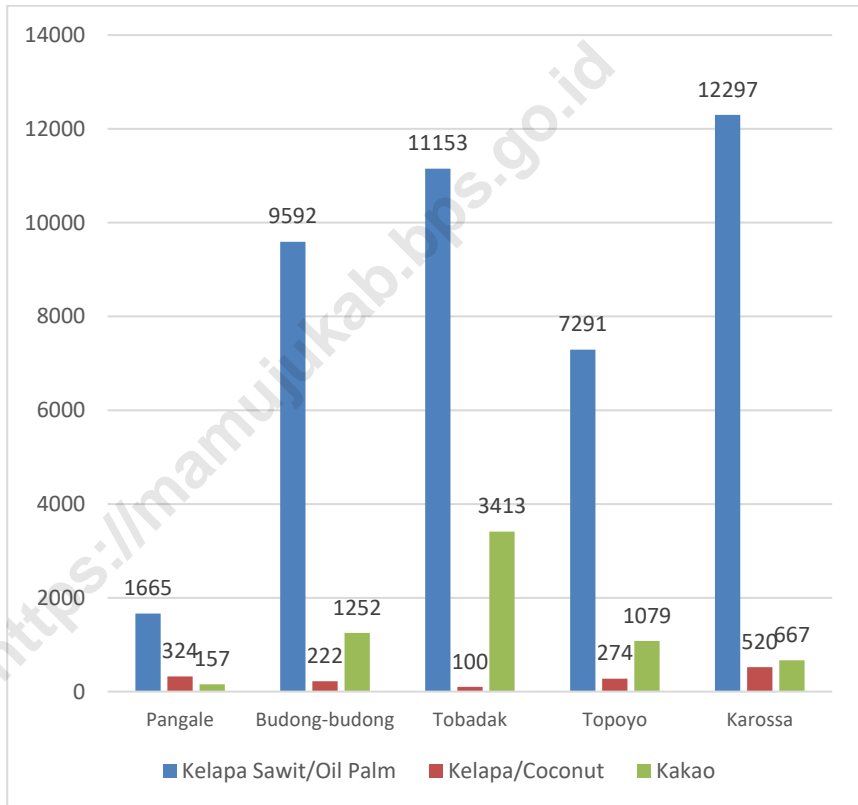
<https://mamujukab.bps.go.id>

**Gambar 9** Produksi Padi Sawah Menurut Kecamatan di Kabupaten Mamuju Tengah (Ton), 2018  
**Picture** Production of Wetland Paddy by Subdistrict in Mamuju Tengah Regency (Ton), 2018



Sumber/Source: Dinas Pertanian Kabupaten Mamuju Tengah/Agriculture Office of Mamuju Tengah Regency

**Gambar 10** Luas Tanaman Perkebunan Rakyat Menurut Kecamatan dan Jenis Tanaman di Kabupaten Mamuju Tengah (hektar), 2018  
**Picture** *Planted Area of Smallholders Estate Crops by Subdistrict and Kind of Crop in Mamuju Tengah Regency (hectare), 2018*



Sumber/Source: Dinas Pertanian Kabupaten Mamuju Tengah/Agriculture Office of Mamuju Tengah Regency

**5.1 TANAMAN PANGAN/FOOD CROPS**

**Tabel 5.1.1 Luas Panen, Produksi, dan Produktivitas Padi Menurut Kecamatan di Kabupaten Mamuju Tengah (ha), 2018**  
*Harvested Area, Production, and Productivity of Paddy by Sub District in Mamuju Tengah Regency (ha), 2018*

Kecamatan <i>Subdistrict</i>	Luas Panen (ha) <i>Harvested Area (ha)</i>	Produksi (ton) <i>Production (ton)</i>	Produktivitas (ton/ha) <i>Productivity (ton/ha)</i>
(1)	(2)	(3)	(4)
Pangale	14 394,9	75 097,62	5,22
Budong Budong	4 095,7	19 724,89	4,82
Tobadak	4 995,3	25 045,24	5,04
Topoyo	1 359,2	6 334,52	4,66
Karossa	6 177,6	35 972,41	5,80
<b>Mamuju Tengah</b>	<b>31 022,7</b>	<b>162 174,68</b>	<b>5.23</b>

Sumber/Source : BPS, Laporan Statistik Pertanian (SP) Tanaman Pangan/BPS-Statistics Indonesia, Agriculture Statistic Report of Food Crops

**Tabel 5.1.2** **Produksi Padi Setara Beras Menurut Kecamatan (ton) di Kabupaten Mamuju Tengah, 2018**  
***Rice Equivalent Production by Sub District in Mamuju Tengah Regency (ton), 2018***

<b>Kecamatan Subdistrict</b>	<b>Produksi Padi (ton GKG) Paddy Production (ton GKG)</b>	<b>Produksi Padi Setara Beras (ton) Rice Equivalent Production (ton)</b>
(1)	(2)	(3)
Pangale	75 097,62	43 050,61
Budong Budong	19 724,89	11 307,53
Tobadak	25 045,24	14 357,48
Topoyo	6 334,52	3 631,34
Karossa	35 972,41	20 621,61
<b>Mamuju Tengah</b>	<b>162 174,68</b>	<b>92 968,57</b>

Sumber/Source: Dinas Pertanian Kabupaten Mamuju Tengah/Agriculture Office of Mamuju Tengah Regency

**Tabel 5.1.3** **Produksi Jagung dan Kedelai Menurut Kecamatan di Kabupaten Mamuju Tengah (ha), 2018**  
***Production of Maize and Soybeans by Sub District in Mamuju Tengah Regency (ha), 2018***

<b>Kecamatan Subdistrict</b>	<b>Produksi Jagung (ton GKG) Maize Production (ton GKG)</b>	<b>Produksi Kedelai (ton) Soybeans Prodcution (ton)</b>
(1)	(2)	(3)
Pangale	9,17	...
Budong Budong	8,90	...
Tobadak	8,73	...
Topoyo	9,78	...
Karossa	8,90	...
<b>Mamuju Tengah</b>	<b>8,90</b>	<b>10,68</b>

Sumber/Source: BPS, Laporan Statistik Pertanian (SP) Tanaman Pangan/BPS-Statistics Indonesia, Agriculture Statistic Report of Food Crops

## 5.2 HORTIKULTURA/HORTICULTURE

**Tabel 5.2.1** Luas Panen Tanaman Sayuran Menurut Kecamatan dan Jenis Tanaman di Kabupaten Mamuju Tengah, 2017 dan 2018  
**Table** *Harvested Area of Vegetables by Sub District and Kind of Plant in Mamuju Tengah Regency (ha), 2017 dan 2018*

Kecamatan Subdistrict	Bawang Merah Shallot		Cabai Chili		Kentang Potato		Kubis Cabbage	
	2017	2018	2017	2018	2017	2018	2017	2018
(1)	(2)	(3)	(4)	(5)	(6)	(7)	(8)	(9)
Pangale	-	-	20	27	-	-	-	-
Budong Budong	-	-	14	20	-	-	-	-
Tobadak	-	-	56	73	-	-	-	-
Topoyo	-	1	75	41	-	-	-	-
Karossa	-	-	20	38	-	-	-	-
<b>Mamuju Tengah</b>	-	<b>1</b>	<b>185</b>	<b>199</b>	-	-	-	-



**Lanjutan Tabel 5.2.1/ Continued of Table 5.2.1**

Kecamatan Subdistrict	Petsai Chinese Cabbage		Tomat Tomato		Bawang Putih Garlic	
	2017	2018	2017	2018	2017	2018
(1)	(2)	(3)	(4)	(5)	(6)	(7)
Pangale	10	13	12	13	-	-
Budong Budong	8	3	7	15	-	-
Tobadak	35	22	21	25	-	-
Topoyo	10	8	5	3	-	-
Karossa	5	12	14	17	-	-
<b>Mamuju Tengah</b>	<b>68</b>	<b>58</b>	<b>59</b>	<b>73</b>	<b>-</b>	<b>-</b>

Sumber/Source: Dinas Pertanian Kabupaten Mamuju Tengah/Agriculture Office of Mamuju Tengah Regency

**Tabel 5.2.2** Produksi Tanaman Sayuran Menurut Kecamatan dan Jenis Tanaman di Kabupaten Mamuju Tengah, 2017 dan 2018  
**Table** *Production of Vegetables by Subdistrict and Kind of Plant in Mamuju Tengah Regency, 2017 dan 2018*

Kecamatan Subdistrict	Bawang Merah Shallot		Cabai Chili		Kentang Potato		Kubis Cabbage	
	2017	2018	2017	2018	2017	2018	2017	2018
(1)	(2)	(3)	(4)	(5)	(6)	(7)	(8)	(9)
Pangale	-	-	83	463	-	-	-	-
Budong Budong	-	-	438	467	-	-	-	-
Tobadak	-	-	1 523	1 599	-	-	-	-
Topoyo	-	2	1 355	774	-	-	-	-
Karossa	-	-	412	771	-	-	-	-
<b>Mamuju Tengah</b>	-	<b>2</b>	<b>3 811</b>	<b>4 074</b>	-	-	-	-

**Lanjutan Tabel 5.2.2/ Continued of Table 5.2.2**

Kecamatan Subdistrict	Petsai Chinese Cabbage		Tomat Tomato		Bawang Putih Garlic	
	2017	2018	2017	2018	2017	2018
(1)	(2)	(3)	(4)	(5)	(6)	(7)
Pangale	17	94	115	169	-	-
Budong Budong	41	12	65	280	-	-
Tobadak	1 153	261	827	535	-	-
Topoyo	99	117	26	50	-	-
Karossa	18	110	196	252	-	-
<b>Mamuju Tengah</b>	<b>1 328</b>	<b>594</b>	<b>1 229</b>	<b>1 286</b>	<b>-</b>	<b>-</b>

Sumber/Source: Dinas Pertanian Kabupaten Mamuju Tengah/Agriculture Office of Mamuju Tengah Regency

**Tabel 5.2.3 Luas Panen Tanaman Sayuran dan Buah-Buahan Semusim Menurut Jenis Tanaman di Kabupaten Mamuju (ha), 2017-2018**  
**Table** *Harvested Area of Seasonal Vegetables and Fruits by Kind of Plant in Mamuju Tengah Regency (ha), 2017-2018*

Jenis Tanaman/Kind of Plants	2017	2018
(1)	(2)	(3)
<b>Sayuran/ Vegetables</b>		
Bawang Daun/ Wlech Onion	21	44
Bawang Merah/ Shallot	-	1
Bawang Putih/ Garlic	-	-
Bayam/ Spinach	73	85
Buncis/ Green Bean	-	-
Cabai Besar/ Chili (Capsicum Annum)	112	108
Cabai Rawit/ Chili (Capsicum Frutescens)	73	91
Cabai/ Chili	185	199
Jamur/ Mushroom	-	-
Kacang Merah/ Red Bean	-	-
Kacang Panjang/ Yardlong Bean	73	93
Kangkung/ Kangkong	81	104
Kembang Kol/ Cauliflower	-	-
Kentang/ Potato	-	-
Ketimun/ Cucumber	54	67
Kubis/ Cabbage	-	-
Labu Siam/ Chayote	11	18
Lobak/ Radish	-	-
Paprika/ Bell Pepper	-	-
Petsai/ Chinese Cabbage	68	58
Terung/ Eggplant	61	75
Tomat/ Tomato	59	73
Wortel/ Carrot	-	-
<b>Buah-buahan/ Fruits</b>		
Blewah/ Cantaloupe	-	-
Melon/ Melon	-	-
Semangka/ Watermelon	16	27
Stroberi/ Strawberry	-	-

Sumber/Source: BPS, Statistik Pertanian Hortikultura SPH-SBS/BPS-Statistics Indonesia, Agricultural Statistic for Horticulture SPH-SBS

**Tabel 5.2.4** **Produksi Tanaman Sayuran dan Buah-Buahan Semusim Menurut Jenis Tanaman di Kabupaten Mamuju Tengah (ton), 2015-2018**  
**Table** **Production of Seasonal Vegetables and Fruits by Kind of Plant in Mamuju Tengah Regency (ton), 2015-2018**

Jenis Tanaman/ <i>Kind of Plants</i>	2017	2018
(1)	(2)	(3)
<b>Sayuran/ Vegetables</b>		
Bawang Daun/ Wlech Onion	234	442
Bawang Merah/ Shallot	-	2
Bawang Putih/ Garlic	-	-
Bayam/ Spinach	650	940
Buncis/ Green Bean	-	-
Cabai Besar/ Chili (Capsicum Annum)	2 389	2 368
Cabai Rawit/ Chili (Capsicum Frutescens)	1 422	1 706
Cabai/ Chili	3 811	4 074
Jamur/ Mushroom	-	-
Kacang Merah/ Red Bean	-	-
Kacang Panjang/ Yardlong Bean	2 173	1 843
Kangkung/ Kangkong	1 485	1 129
Kembang Kol/ Cauliflower	-	-
Kentang/ Potato	-	-
Ketimun/ Cucumber	2 455	1 422
Kubis/ Cabbage	-	-
Labu Siam/ Chayote	177	298
Lobak/ Radish	-	-
Paprika/ Bell Pepper	-	-
Petsai/ Chinese Cabbage	1 328	594
Terung/ Eggplant	1 517	1 218
Tomat/ Tomato	1 229	1 286
Wortel/ Carrot	-	-
<b>Buah-buahan/ Fruits</b>		
Blewah/ Cantaloupe	-	-
Melon/ Melon	-	-
Semangka/ Watermelon	331	474
Stroberi/ Strawberry	-	-

Sumber/Source: BPS, Statistik Pertanian Hortikultura SPH-SBS/BPS-Statistics Indonesia, Agricultural Statistic for Horticulture SPH-SBS

**Tabel 5.2.5 Luas Panen Tanaman Biofarmaka Menurut Kecamatan dan Jenis Tanaman (m<sup>2</sup>) di Kabupaten Mamuju Tengah, 2017-2018**  
**Harvested Area of Medicinal Plants by Sub District and Kind of Plant (m<sup>2</sup>) in Mamuju Tengah Regency, 2017-2018**

Kecamatan Subdistrict	Jahe/Ginger		Laos/Lengkuas/Gelanga	
	2017	2018	2017	2018
(1)	(2)	(3)	(4)	(5)
Pangale	-	-	-	-
Budong Budong	512	4 193	210	1 027
Tobadak	-	-	-	-
Topoyo	1 200	200	20	-
Karossa	-	-	-	-
<b>Mamuju Tengah</b>	<b>1 712</b>	<b>4 393</b>	<b>230</b>	<b>1 027</b>

**Lanjutan Tabel 5.2.5/ Continued of Table 5.2.5**

Kecamatan Subdistrict	Kencur/East Indian Galangal		Kunyit/Turmeric	
	2017	2018	2017	2018
(1)	(2)	(3)	(4)	(5)
Pangale	-	-	-	-
Budong Budong	750	670	565	1 889
Tobadak	-	-	-	-
Topoyo	3 500	10	700	500
Karossa	-	-	-	-
<b>Mamuju Tengah</b>	<b>4 250</b>	<b>680</b>	<b>1 265</b>	<b>2 389</b>

Sumber/Source: BPS, Statistik Pertanian Hortikultura SPH-TBF/BPS-Statistics Indonesia, Agricultural Statistic for Horticulture SPH-TBF

**Tabel 5.2.6** Produksi Tanaman Biofarmaka Menurut Kecamatan dan Jenis Tanaman (m<sup>2</sup>) di Kabupaten Mamuju Tengah, 2017-2018  
**Table** *Production of Medicinal Plants by Sub District and Kind of Plant (m<sup>2</sup>) in Mamuju Tengah Regency, 2017-2018*

Kecamatan Subdistrict	Jahe/Ginger		Laos/Lengkuas/Gelanga	
	2017	2018	2017	2018
(1)	(2)	(3)	(4)	(5)
Pangale	-	-	-	-
Budong Budong	7 295	2 892	2 631	2 892
Tobadak	-	-	-	-
Topoyo	450	-	152	-
Karossa	-	-	-	-
<b>Mamuju Tengah</b>	<b>7 745</b>	<b>2 892</b>	<b>2 783</b>	<b>2 892</b>



**Lanjutan Tabel 5.2.6/ Continued of Table 5.2.6**

Kecamatan Subdistrict	Kencur/East Indian Galangal		Kunyit/Turmeric	
	2017	2018	2017	2018
(1)	(2)	(3)	(4)	(5)
Pangale	-	-	-	-
Budong Budong	3 001	725	4 505	4 167
Tobadak	-	-	-	-
Topoyo	14 980	25	425	750
Karossa	-	-	-	-
<b>Mamuju Tengah</b>	<b>17 981</b>	<b>750</b>	<b>4 930</b>	<b>4 917</b>

Sumber/Source: BPS, Statistik Pertanian Hortikultura SPH-TBF/BPS-Statistics Indonesia, Agricultural Statistic for Horticulture SPH-TBF

**Tabel 5.2.7 Luas Panen Tanaman Biofarmaka Menurut Kecamatan dan Jenis Tanaman (m<sup>2</sup>) di Kabupaten Mamuju Tengah, 2017-2018**  
***Harvested Area of Medicinal Plants by Sub District and Kind of Plant (m<sup>2</sup>) in Mamuju Tengah Regency, 2017-2018***

Jenis Tanaman/ <i>Kind of Plants</i>	2017	2018
(1)	(2)	(3)
Dlingo/Dringo/ <i>Sweet Root/Calamus</i>	-	-
Jahe/ <i>Ginger</i>	1 712	4 393
Kapulaga/ <i>Java Cardamon</i>	-	-
Keji Beling/Kecibeling/ <i>Strobilanthes crista</i>	-	-
Kencur/ <i>East Indian Galangal</i>	4 250	680
Kunyit/ <i>Turmeric</i>	1 265	2 389
Laos/Lengkuas/ <i>Galanga</i>	230	1 027
Lempuyang/ <i>Zingiber Aromaticum</i>	-	-
Lidah Buaya/ <i>Oliviera</i>	-	-
Mahkota Dewa/ <i>God's Crown</i>	-	-
Mengkudu/ <i>Pace/ Indian Mulberry</i>	-	-
Sambiloto/ <i>King of Bitter</i>	-	-
Temuireng/ <i>Black Turmeric</i>	-	-
Temukunci/ <i>Chinese Keys</i>	-	-
Temulawak/ <i>Java Turmeric</i>	-	-

Sumber/Source: BPS, Statistik Pertanian Hortikultura SPH-SBS/BPS-Statistics Indonesia, *Agricultural Statistic for Horticulture SPH-SBS*

**Tabel 5.2.8** **Produksi Tanaman Biofarmaka Menurut Kecamatan dan Jenis Tanaman (m<sup>2</sup>) di Kabupaten Mamuju Tengah, 2017-2018**  
***Production of Medicinal Plants by Sub District and Kind of Plant (m<sup>2</sup>) in Mamuju Tengah Regency, 2017-2018***

Jenis Tanaman/Kind of Plants	2017	2018
(1)	(2)	(3)
Dlingo/Dringo/ <i>Sweet Root/Calamus</i>	-	-
Jahe/ <i>Ginger</i>	7 745	14 229
Kapulaga/ <i>Java Cardamon</i>	-	-
Keji Beling/Kecibeling/ <i>Strobilanthes crisper</i>	-	-
Kencur/ <i>East Indian Galangal</i>	17 981	750
Kunyit/ <i>Turmeric</i>	4 930	4 917
Laos/Lengkuas/ <i>Galanga</i>	2 783	2 892
Lempuyang/ <i>Zingiber Aromaticum</i>	-	-
Lidah Buaya/ <i>Oliviera</i>	-	-
Mahkota Dewa/ <i>God's Crown</i>	-	-
Mengkudu/Pace/ <i>Indian Mulberry</i>	-	-
Sambiloto/ <i>King of Bitter</i>	-	-
Temuireng/ <i>Black Turmeric</i>	-	-
Temukunci/ <i>Chinese Keys</i>	-	-
Temulawak/ <i>Java Turmeric</i>	-	-

Sumber/Source: BPS, Statistik Pertanian Hortikultura SPH-SBS/BPS-Statistics Indonesia, *Agricultural Statistic for Horticulture SPH-SBS*

**Tabel 5.2.9 Luas Panen Tanaman Hias Menurut Kecamatan dan Jenis Tanaman (m<sup>2</sup>) di Kabupaten Mamuju Tengah, 2017-2018**  
**Table** *Harvested Area of Ornamental Plants by Sub District and Kind of Plant (m<sup>2</sup>) in Mamuju Tengah Regency, 2017-2018*

Kecamatan Subdistrict	Anggrek/ <i>Orchid</i>		Krisan/ <i>Chrysantemum</i>	
	2017	2018	2017	2018
(1)	(2)	(3)	(4)	(5)
Pangale	-	-	-	-
Budong Budong	-	-	-	-
Tobadak	-	-	-	-
Topoyo	-	-	-	-
Karossa	-	-	-	-
<b>Mamuju Tengah</b>		-	-	-

**Lanjutan Tabel 5.2.9/ Continued of Table 5.2.9**

Kecamatan Subdistrict	Mawar/Rose		Sedap Malam/Tuberose	
	2017	2018	2017	2018
(1)	(2)	(3)	(4)	(5)
Pangale	-	-	-	-
Budong Budong	-	-	-	-
Tobadak	-	-	-	-
Topoyo	-	-	-	-
Karossa	-	-	-	-
<b>Mamuju Tengah</b>		-	-	-

Sumber/Source: BPS, Statistik Pertanian Hortikultura SPH-TBF/BPS-Statistics Indonesia, Agricultural Statistic for Horticulture SPH-TBF

**Tabel 5.2.10 Produksi Tanaman Hias Menurut Kecamatan dan Jenis Tanaman (tangkai) di Kabupaten Mamuju Tengah, 2017-2018**  
***Production of Ornamental Plants by Sub District and Kind of Plant (stalks) in Mamuju Tengah Regency, 2017-2018***

Kecamatan Subdistrict	Anggrek/ <i>Orchid</i>		Krisan/ <i>Chrysantemum</i>	
	2017	2018	2017	2018
(1)	(2)	(3)	(4)	(5)
Pangale	-	-	-	-
Budong Budong	-	-	-	-
Tobadak	-	-	-	-
Topoyo	-	-	-	-
Karossa	-	-	-	-
<b>Mamuju Tengah</b>	-	-	-	-

**Lanjutan Tabel 5.2.10/ Continued of Table 5.2.10**

Kecamatan Subdistrict	Mawar/Rose		Sedap Malam/Tuberose	
	2017	2018	2017	2018
(1)	(2)	(3)	(4)	(5)
Pangale	-	-	-	-
Budong Budong	-	-	-	-
Tobadak	-	-	-	-
Topoyo	-	-	-	-
Karossa	-	-	-	-
<b>Mamuju Tengah</b>	-	-	-	-

Sumber/Source: BPS, Statistik Pertanian Hortikultura SPH-TH/BPS-Statistics Indonesia, Agricultural Statistic for Horticulture SPH-TH

**Tabel 5.2.11 Luas Panen Tanaman Hias Menurut Jenis Tanaman (m<sup>2</sup>) di Kabupaten Mamuju Tengah, 2017-2018**  
**Table** *Harvested Area of Ornamental Plants by Kind of Plant (m<sup>2</sup>) in Mamuju Tengah Regency, 2017-2018*

Jenis Tanaman/Kind of Plants	2017	2018
(1)	(2)	(3)
Adenium (Kamboja Jepang)/ <i>Adenium obesum</i>	-	-
Aglaonema/ <i>Chinese evergreens</i>	-	-
Anggrek/ <i>Orchid</i>	-	-
Anthurium Bunga/ <i>Flamingo Lily Flower</i>	-	-
Anthurium Daun/ <i>Laceleaf</i>	-	-
Anyelir/ <i>Carnation</i>	-	-
Caladium/ <i>Heart of Jesus</i>	-	-
Cordyline/ <i>Cordyline</i>	-	-
Diffenbachia/ <i>Dumb canes</i>	-	-
Dracaena/ <i>Dracaena</i>	-	-
Euphorbia/ <i>Spurges</i>	-	-
Gladiol/ <i>Gladiol</i>	-	-
Herbras/ <i>Gerbera</i>	-	-
Krisan/ <i>Chrysantemum</i>	-	-
Mawar/ <i>Rose</i>	-	-
Melati/ <i>Jasmine</i>	-	-
Monstera/ <i>Swiss cheese plant</i>	-	-
Pakis/ <i>Fern</i>	-	-
Palem/ <i>Palm</i>	-	-
Pedang-pedangan/ <i>Sansevieria</i>	-	-
Pisang-pisangan/ <i>Heliconia</i>	-	-
Philodendron/ <i>Philodendron</i>	-	-
Sedap Malam/ <i>Tuberose</i>	-	-
Soka/ <i>Ixora</i>	-	-

Sumber/Source: BPS, Statistik Pertanian Hortikultura SPH-SBS/BPS-Statistics Indonesia, *Agricultural Statistic for Horticulture SPH-SBS*



**Tabel 5.2.12 Produksi Tanaman Hias Menurut Jenis Tanaman (tangkai)**  
**Table di Kabupaten Mamuju Tengah, 2017-2018**  
***Production of Ornamental Plants by Kind of Plant (stalks)***  
***in Mamuju Tengah Regency, 2017-2018***

Jenis Tanaman/ <i>Kind of Plants</i>	2017	2018
(1)	(2)	(3)
Adenium (Kamboja Jepang)/ <i>Adenium obesum</i>	-	-
Aglaonema/ <i>Chinese evergreens</i>	-	-
Anggrek/ <i>Orchid</i>	-	-
Anthurium Bunga/ <i>Flamingo Lily Flower</i>	-	-
Anthurium Daun/ <i>Laceleaf</i>	-	-
Anyelir/ <i>Carnation</i>	-	-
Caladium/ <i>Heart of Jesus</i>	-	-
Cordyline/ <i>Cordyline</i>	-	-
Diffenbachia/ <i>Dumb canes</i>	-	-
Dracaena/ <i>Dracaena</i>	-	-
Euphorbia/ <i>Spurges</i>	-	-
Gladiol/ <i>Gladiol</i>	-	-
Herbras/ <i>Gerbera</i>	-	-
Krisan/ <i>Chrysantemum</i>	-	-
Mawar/ <i>Rose</i>	-	-
Melati/ <i>Jasmine</i>	-	-
Monstera/ <i>Swiss cheese plant</i>	-	-
Pakis/ <i>Fern</i>	-	-
Palem/ <i>Palm</i>	-	-
Pedang-pedangan/ <i>Sansevieria</i>	-	-
Pisang–pisangan/ <i>Heliconia</i>	-	-
Philodendron/ <i>Philodendron</i>	-	-
Sedap Malam/ <i>Tuberose</i>	-	-
Soka/ <i>Ixora</i>	-	-

Sumber/Source: BPS, Statistik Pertanian Hortikultura SPH-TBF/BPS-Statistics Indonesia, *Agricultural Statistic for Horticulture SPH-TBF*

**Tabel 5.2.13 Produksi Buah-Buahan Menurut Kecamatan dan Jenis Tanaman (ton) di Kabupaten Mamuju Tengah, 2017-2018**  
**Table Production of Fruits by Sub District and Kind of Plant (ton) in Mamuju Tengah Regency, 2017-2018**

Kecamatan Subdistrict	Mangga/Mango		Durian/Durian		Jeruk/Orange	
	2017	2018	2017	2018	2017	2018
(1)	(2)	(3)	(4)	(5)	(6)	(7)
Pangale	6 799	3 544	8 059	7 040	921	2 968
Budong Budong	250	635	-	1 227	5 807	7 810
Tobadak	8 687	-	4 295	3 487	7 530	14 550
Topoyo	221	5 735	3 976	5 417	92 431	248 294
Karossa	724	2 292	-	37 140	-	16 780
<b>Mamuju Tengah</b>	<b>16 681</b>	<b>12 206</b>	<b>16 330</b>	<b>54 311</b>	<b>106 689</b>	<b>290 402</b>

**Lanjutan Tabel 5.2.13/ Continued of Table 5.2.13**

Kecamatan Subdistrict	Pisang/ <i>Banana</i>		Pepaya/ <i>Papaya</i>		Salak/ <i>Salacca</i>	
	2017	2018	2017	2018	2017	2018
(1)	(2)	(3)	(4)	(5)	(6)	(7)
Pangale	11 705	13 291	292	40	23	290
Budong Budong	35 002	37 004	316	286	54	79
Tobadak	17 639	26 180	314	1 094	-	-
Topoyo	360 263	223 445	183	208	50	48
Karossa	41 550	17 410	140	320	42	165
<b>Mamuju Tengah</b>	<b>466 159</b>	<b>317 330</b>	<b>1 245</b>	<b>1 948</b>	<b>169</b>	<b>582</b>

Sumber/Source: Dinas Pertanian Kabupaten Mamuju Tengah/Agriculture Office of Mamuju Tengah Regency

**Tabel 5.2.14 Produksi Buah-Buahan dan Sayuran Tahunan Menurut Jenis Tanaman (ton) di Kabupaten Mamuju Tengah, 2017-2018**  
***Production of Annual Fruits and Vegetables by Kind of Plant (ton) in Mamuju Tengah Regency, 2017-2018***

Jenis Tanaman/ <i>Kind of Plants</i>	2017	2018
(1)	(2)	(3)
<b>Buah-Buahan/ Fruits:</b>		
Alpukat/ Avocado	623	567
Anggur/ Grape	-	-
Apel/ Apple	-	-
Belimbing/ Star Fruit	351	325
Duku/Langsat/Kokosan/ Duku	9 149	33 401
Durian/ Durian	16 330	54 311
Jambu Air/ Rose Apple	1 944	903
Jambu Biji/ Guava	516	1 122
Jeruk Besar/ Pomelo	812	1 489
Jeruk Siam/Keprok/ Tangerine/Orange	106 689	290 402
Jeruk/ Orange ( Tangerine + Pomelo )	107 501	291 891
Mangga/ Mango	16 681	12 206
Manggis/ Mangosteen	245	221
Markisa/ Marquisa	-	-
Nangka/Cempedak/ Jack Fruit	28 790	56 833
Nenas/ Pineapple	471	1 077
Pepaya/ Papaya	1 245	1 948
Pisang/ Banana	466 159	317 330
Rambutan/ Rambutan	36 997	93 486
Salak/ Salacca	169	582
Sawo/Sapodilla/ Star Apple	1 921	1 540
Sirsak/ Soursop	630	522
Sukun/ Bread Fruit	438	362
<b>Sayuran/ Vegetables :</b>		
Jengkol/ Jengkol	30	45
Melinjo/ Melinjo	-	-
Petai/ Twisted Cluster Bean	28	37

Sumber/Source: BPS, Statistik Pertanian Hortikultura SPH-BST/BPS-Statistics Indonesia, Agricultural Statistic for Horticulture SPH-BST

**5.3 PERKEBUNAN/ESTATE CROPS**

**Tabel 5.3.1 Luas Areal Tanaman Perkebunan Menurut Kecamatan dan Jenis Tanaman (ha) di Kabupaten Mamuju Tengah, 2018**  
*Planted Area of Estate Crops by Sub District and Type of Crops (ha) in Mamuju Tengah Regency, 2018*

<b>Kecamatan Subdistrict</b>	<b>Kelapa Sawit Oil Palm</b>	<b>Kelapa Coconut</b>	<b>Karet Rubber</b>	<b>Kopi Coffee</b>
(1)	(2)	(3)	(4)	(5)
Pangale	1 665	324	...	5
Budong Budong	9 592	222	...	...
Tobadak	11 153	100	...	27
Topoyo	7 291	274	...	...
Karossa	12 297	520	...	...
<b>Mamuju Tengah</b>	<b>41 998</b>	<b>1 440</b>	<b>...</b>	<b>32</b>

Lanjutan Tabel 5.2.1/ *Continued of Table 5.2.1*

Kecamatan <i>Subdistrict</i>	Kakao <i>Cocoa</i>	Tebu <i>Sugar Cane</i>	Teh <i>Tea</i>	Tembakau <i>Tobacco</i>
(1)	(2) (3)	(4) (5)	(6) (7)	(8) (9)
Pangale	424	...	...	...
Budong Budong	2 555	...	...	...
Tobadak	7 193	...	...	...
Topoyo	2 959	...	...	...
Karossa	1 547	...	...	...
<b>Mamuju Tengah</b>	14 678		...	...

Sumber/Source: Dinas Pertanian Kabupaten Mamuju Tengah/Agriculture Office of Mamuju Tengah Regency

**Tabel 5.3.2** **Produksi Perkebunan Menurut Kecamatan dan Jenis Tanaman (ton) di Kabupaten Mamuju Tengah, 2018**  
**Production of Estate by Sub District and Type of Crops (ton) in Mamuju Tengah Regency, 2017-2018**

Kecamatan Subdistrict	Kelapa Sawit Oil Palm	Kelapa Coconut	Karet Rubber	Kopi Coffee
(1)	(2)	(3)	(4)	(5)
Pangale	4 129	185	...	...
Budong Budong	24 096	212	...	...
Tobadak	25 700	49	...	14
Topoyo	21 158	157,70	...	...
Karossa	30 920	288	...	...
<b>Mamuju Tengah</b>	<b>106 003</b>	<b>892</b>	<b>...</b>	<b>14</b>

Lanjutan Tabel 5.3.2/ *Continued of Table 5.3.2*

Kecamatan <i>Subdistrict</i>	Kakao <i>Cocoa</i>	Tebu <i>Sugar Cane</i>	Teh <i>Tea</i>	Tembakau <i>Tobacco</i>
(1)	(2) (3)	(4) (5)	(6) (7)	(8) (9)
Pangale	157	...	...	...
Budong Budong	1 252	...	...	...
Tobadak	3 413	...	...	...
Topoyo	1 079	...	...	...
Karossa	667	...	...	...
<b>Mamuju Tengah</b>	6 568	...	...	...

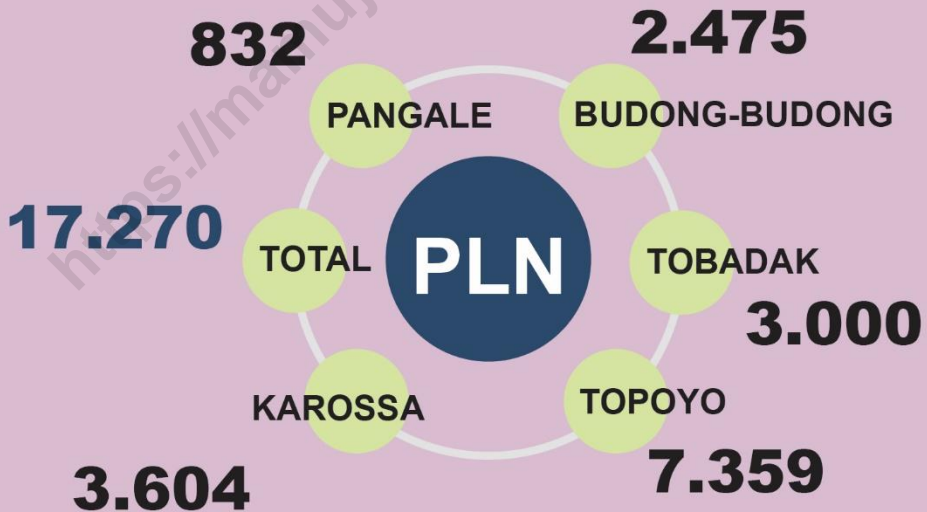
Sumber/Source: Dinas Pertanian Kabupaten Mamuju Tengah/Agriculture Office of Mamuju Tengah Regency





# ENERGI ENERGY

Jumlah Pelanggan Listrik PLN di Kabupaten Mamuju Tengah, 2018  
*Number of Registered State Electricity Company Customers  
in Mamuju Tengah Regency, 2018*





## PENJELASAN TEKNIS

## TECHNICAL NOTES

1. **Industri manufaktur** adalah suatu kegiatan ekonomi yang melakukan kegiatan mengubah suatu barang dasar secara mekanis, kimia, atau dengan tangan sehingga menjadi barang jadi/setengah jadi, dan atau barang yang kurang nilainya menjadi barang yang lebih tinggi nilainya, dan sifatnya lebih dekat kepada pemakai akhir. Termasuk dalam kegiatan ini adalah jasa industri dan pekerjaan perakitan.
  2. **Perusahaan atau usaha industri** adalah suatu unit (kesatuan) usaha yang melakukan kegiatan ekonomi, bertujuan menghasilkan barang atau jasa, terletak pada suatu bangunan atau lokasi tertentu, dan mempunyai catatan administrasi tersendiri mengenai produksi dan struktur biaya serta ada seorang atau lebih yang bertanggung jawab atas usaha tersebut.
  3. Klasifikasi industri yang umum digunakan berdasar kepada Klasifikasi Baku Lapangan Usaha Indonesia (KBLI). KBLI adalah klasifikasi lapangan usaha yang berdasar kepada International Standard Industrial Classification of
1. **Manufacturing industry** is defined as an economic activity processing basic goods mechanically, chemicals or manually into final or intermediate goods. It is also defined as processing of lower value goods into higher value goods as final or intermediate products. The activities also include services for manufacturing and assembling.
  2. **A manufacturing establishment** is defined as a production unit engaged in economic activity, producing goods or services, located in a building or in a certain location, keeping a business record concerning the production and cost structure, and having a person or more that are responsible to those activities.
  3. *The industrial classification generally used refers to the Klasifikasi Baku Lapangan Usaha Indonesia (KBLI). KBLI is classification of economic activities based on the International Standard Industrial Classification of*

## ENERGY

*All Economic Activities (ISIC) revisi 4 yang telah disesuaikan dengan kondisi Indonesia.*

*All Economic Activities (ISIC rev 4) that has been modified according to the local condition in Indonesia.*

4. Industri manufaktur dikelompokkan ke dalam 4 golongan berdasarkan banyaknya pekerja, yaitu: industri besar (100 orang pekerja atau lebih), industri sedang/menengah (20–99 orang pekerja), industri kecil (5–19 orang pekerja), dan industri mikro (1–4 orang pekerja).
  5. **Pelanggan** adalah individu atau kelompok, baik rumah tangga, perusahaan atau institusi non profit yang membeli air bersih dari perusahaan air bersih.
  6. **Air disalurkan** adalah volume air bersih dari perusahaan air bersih
4. *Manufacturing industries are categorized into four groups, based on the number of employees: large scale manufacturing (100 employees or more), medium scale manufacturing (20–99 employees), small scale manufacturing (5–19 employees), and micro industry (1–4 employees).*
  5. **Customers** are individuals or groups, whether household, company or non-profit institutions that buy water supply from water supply establishment.
  6. **Distributed water** is the volume of water supply from water supply establishment.

**ULASAN****DESCRIPTION****Energi**

Sebagian besar kebutuhan listrik di Kabupaten Mamuju Tengah dipenuhi oleh PT. Perusahaan Listrik Negara (PLN). Sampai tahun 2016, belum semua wilayah Kabupaten Mamuju Tengah telah tersambung dalam jaringan PLN. Jumlah pelanggan PLN (Persero) pada tahun 2016 mencapai 17.270 pelanggan.

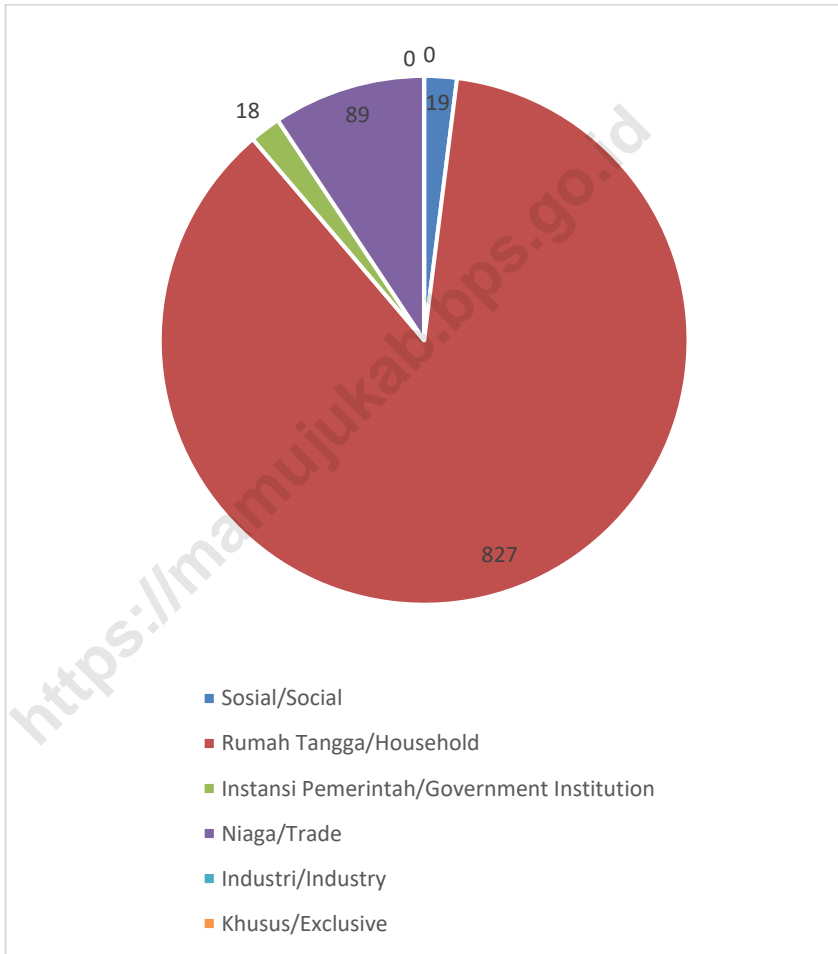
Volume air bersih yang disalurkan kepada pelanggan pada tahun 2018 mencapai 24.794 m<sup>3</sup>. Sementara, jumlah pelanggan PDAM pada tahun 2016 mencapai 953 pelanggan.

**Energy**

*Most electricity used in Mamuju Tengah Regency was supplied by State Electricity Company. Until 2016, not all area in Mamuju Tengah Regency has been connected in the PLN electricity networks. Number of customers of State Electricity Company in 2016 reached 17,270 customers.*

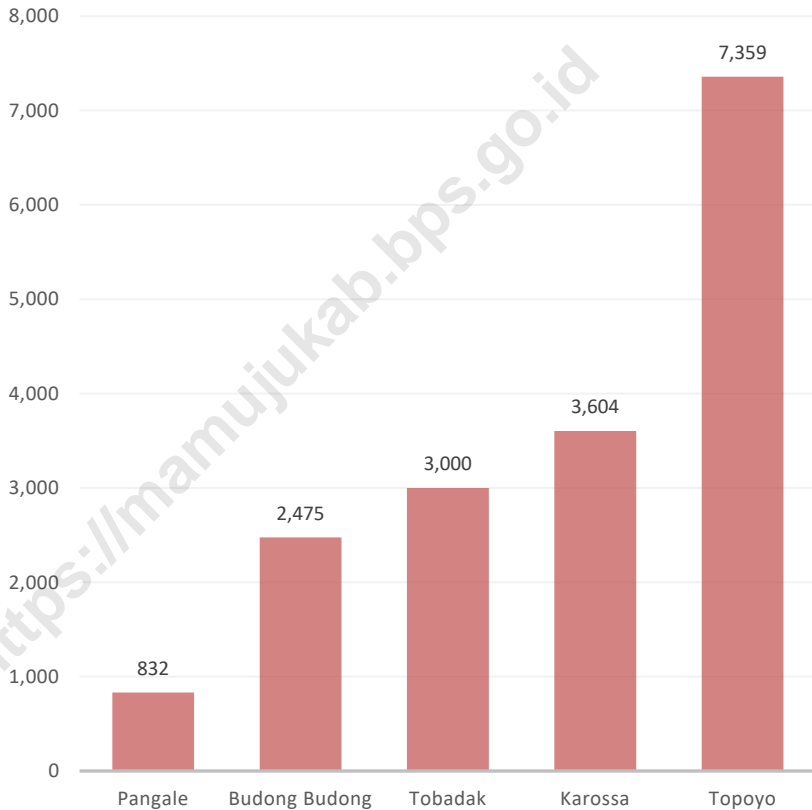
*In 2018, volume of distributed water reached 24.794 m<sup>3</sup>. Meanwhile, the number of customer of Regional Water Company in 2016 reached 953 customer.*

**Gambar 11** **Percentage Jumlah Pelanggan PDAM Menurut Jenis Pelanggan di Kabupaten Mamuju Tengah, 2018**  
*Percentage of Regional Water Company Customer by Type of Customers in Mamuju Tengah Regency, 2018*



Sumber/Source: UPTD Pengelolaan Air Bersih Mamuju Tengah/Mamuju Regency Water company

**Gambar 12** Jumlah Pelanggan Listrik PT. PLN (Persero) Menurut Kecamatan di Kabupaten Mamuju Tengah, 2016  
**Picture** Number of Registered State Electricity Company Customers by Subdistrict in Mamuju Tengah Regency, 2016



Sumber/Source: Dinas Perindustrian dan Perdagangan Kabupaten Mamuju/Industry and Trade Office of Mamuju Tengah Regency



**Tabel 6.1.1 Daya Terpasang, Produksi, dan Distribusi Listrik PT. PLN (Persero) pada Cabang/Ranting PLN Menurut Kecamatan di Kabupaten Mamuju Tengah, 2018**  
***Installed Electricity Power, Production, and Distribution of PT. PLN (Persero) at PLN Branch by Sub District in Mamuju Tengah Regency, 2018***

Kecamatan Subdistrict	Daya Terpasang Installed Electricity Power (KW)	Produksi Listrik Production (KWh)	Listrik Terjual Electricity Sold (KWh)	Dipakai Sendiri Own Used (KWh)	Susut/Hilang Shrinkage/Lost (KWh)
(1)	(2)	(3)	(4)	(5)	(6)
Pangale	...	...	...	...	...
Budong Budong	...	...	...	...	...
Tobadak	...	...	...	...	...
Topoyo	...	...	...	...	...
Karossa	...	...	...	...	...
<b>Mamuju Tengah</b>	...	...	...	...	...

Sumber/Source: -

**Tabel 6.1.2 Jumlah Pelanggan Listrik Menurut Kecamatan di Kabupaten Mamuju Tengah, 2016**  
**Table** *Number of Electricity Customers by Sub District in Mamuju Tengah Regency, 2016*

Kecamatan/Subdistrict	2016
(1)	(2)
Pangale	832
Budong Budong	2 475
Tobadak	3 000
Topoyo	7 359
Karossa	3 604
<b>Mamuju Tengah</b>	<b>17 270</b>

Sumber/Source: UPTD Pengelolaan Air Bersih Mamuju Tengah/Regional Water Company of Mamuju Tengah Regency

**Tabel 6.1.3 Jumlah Air yang Disalurkan dan Jumlah Pelanggan Perusahaan Daerah Air Minum (PDAM) Menurut Jenis Pelanggan di Kabupaten Mamuju Tengah (m<sup>3</sup>), 2018**  
***Number of Distributed Water and Number of Customers of Regional Water Company by Type of Customers in Mamuju Tengah Regency (m<sup>3</sup>), 2018***

<b>Jenis Pelanggan</b> <b><i>Type of Customers</i></b>	<b>Jumlah Pelanggan</b> <b><i>Number of Customers</i></b>	<b>Jumlah Air yang Disalurkan</b> <b><i>Number of Distributed Water</i></b>
(1)	(2)	(3)
Sosial <i>Social</i>	19	810
Rumah Tangga <i>Household</i>	827	19 175
Instansi Pemerintah <i>Government Institution</i>	18	584
Niaga <i>Trade</i>	89	4 225
Industri <i>Industry</i>	-	-
Khusus <i>Exclusive</i>	-	-
<b>Mamuju Tengah</b>	<b>953</b>	<b>24 794</b>

Sumber/Source: UPTD Pengelolaan Air Bersih Mamuju Tengah/*Regional Water Company of Mamuju Tengah Regency*

## PARIWISATA TOURISM

Kecamatan dengan jumlah rumah makan terbanyak dan tersedikit di Kabupaten Mamuju Tengah, 2018

*Sub District with the highest and the fewest number of restaurant in Mamuju Tengah Regency, 2018*



5,36%

3 Rumah Makan

PANGALE

BUDONG-BUDONG



37,5%

21 Rumah Makan

TOPOYO



**PENJELASAN TEKNIS**

1. **Usaha penyediaan akomodasi** adalah usaha yang menyediakan pelayanan penginapan yang dapat dilengkapi dengan pelayanan pariwisata lainnya. Usaha penyediaan akomodasi dapat berupa hotel, villa, pondok wisata, bumi perkemahan, persinggahan karavan, dan akomodasi lainnya yang digunakan untuk tujuan pariwisata.
2. **Hotel** adalah penyediaan akomodasi secara harian berupa kamar-kamar di dalam satu bangunan yang dapat dilengkapi dengan jasa pelayanan makan dan minum, kegiatan hiburan dan atau fasilitas lainnya. Hotel terdiri dari hotel berbintang dan hotel non-bintang.

**TECHNICAL NOTES**

1. ***The business of providing accommodation*** is a business that provides specialty services that can be equipped with other tourism services. It includes hotel, villa, cottage, camping, caravan stop, and other accommodation that are used for tourism purposes.
2. ***Hotel*** is a daily supply of accommodation rooms within a building which can be equipped with eating and drinking services, entertainment activities and/or other facilities. Hotel consists of a classified hotel and a non-classified hotel.

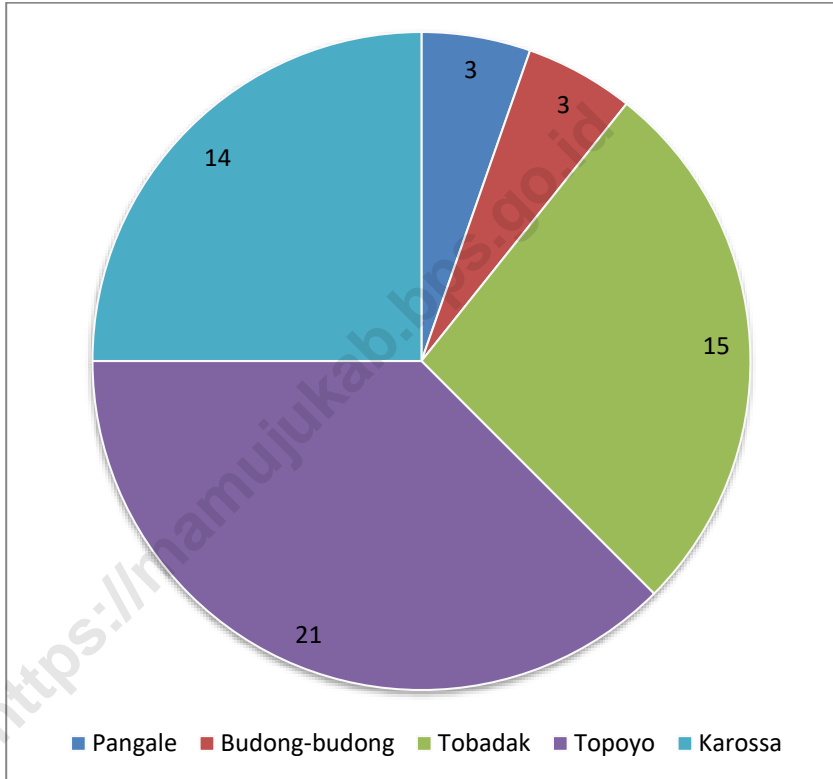
**ULASAN**

Jumlah rumah makan/restoran di Kabupaten Mamuju Tengah pada tahun 2017 tercatat sebanyak 56 usaha. Hal ini berarti, terdapat tambahan 9 usaha atau meningkat sebesar 19,15 persen bila dibandingkan dengan tahun 2016. Dari jumlah tersebut, 37,50 persen usaha berada di Kecamatan Topoyo.

**DESCRIPTION**

*Number of restaurant in Mamuju Tengah Regency was 47 units in 2016. It means that there was an increase of 5 establishment or increased by 19.15 percent if compared to these in 2016. About 37.50 percent of the total restaurant establishment is located in Topoyo Subdistrict.*

**Gambar 13** Jumlah Restoran/Rumah Makan Menurut Kecamatan di Kabupaten Mamuju Tengah, 2017  
**Picture** Number of Restaurant by Subdistrict in Mamuju Tengah Regency, 2017



Sumber/Source: Dinas Pariwisata, Pemuda, dan Olahraga Kabupaten Mamuju Tengah/Tourism, Youth, and Sports Office of Mamuju Tengah Regency



**Tabel 7.1.1** Jumlah Rumah Makan/Restoran Menurut Kecamatan di Kabupaten Mamuju Tengah, 2015-2018  
**Table** *Number of Restaurants by Sub District in Mamuju Tengah Regency, 2015-2018*

Kecamatan Subdistrict	2015	2016	2017	2018
(1)	(2)	(3)	(4)	(5)
Pangale	2	2	3	...
Budong Budong	2	3	3	...
Tobadak	10	12	15	...
Topoyo	16	18	21	...
Karossa	12	12	14	...
<b>Mamuju Tengah</b>	<b>42</b>	<b>47</b>	<b>56</b>	<b>...</b>

Sumber/Source: Dinas Pariwisata, Pemuda, dan Olahraga Kabupaten Mamuju Tengah/Tourism, Youth, and Sports Office of Mamuju Tengah Regency

BAB  
chapter

8

## SISTEM NERACA REGIONAL SYSTEM OF REGIONAL ACCOUNTS

1

PDRB ADBH 2018\*\*

2.970,17 Miliar / *Billion*

2

PDRB ADHK 2018\*\*

2.119,42 Miliar / *Billion*

3

Laju Pertumbuhan PDRB  
ADHK 2018\*\*

5,42

Catatan/Notes: xx : Angka sangat sementara/*Very preliminary figure*

Sumber/Source: BPS Kabupaten Mamuju/*Statistics of Mamuju Regency*



**PENJELASAN TEKNIS**

1. Penghitungan statistik neraca nasional mengikuti buku petunjuk yang diterbitkan oleh Perserikatan Bangsa Bangsa (PBB) dikenal sebagai Sistem Neraca Nasional (SNN). SNN adalah rekomendasi internasional tentang bagaimana menyusun ukuran aktivitas ekonomi yang sesuai dengan standar neraca baku yang didasarkan pada prinsip-prinsip ekonomi. Rekomendasi yang dimaksud dinyatakan dalam sekumpulan konsep, definisi, klasifikasi, dan aturan neraca yang disepakati secara internasional dalam mengukur indikator tertentu seperti Produk Domestik Bruto (PDB). Salah satu bentuk adaptasi pencatatan statistik nasional adalah melakukan perubahan tahun dasar PDB Indonesia dari tahun 2000 ke 2010.
2. Produk Domestik Bruto pada tingkat nasional serta Produk Domestik Regional Bruto (PDRB) pada tingkat regional (provinsi/kabupaten/kota) menggambarkan kemampuan suatu wilayah untuk menciptakan nilai tambah pada suatu waktu tertentu. Untuk menyusun PDB maupun

**TECHNICAL NOTES**

1. *The method used to estimate national accounts statistics is based on the standard guidelines formed by United Nation known as System of National Accounts (SNA). SNA is the internationally agreed standard set of recommendations on how to compile measures of economic activity in accordance with strict accounting conventions based on economic principles. The recommendations are expressed in term of a set of concepts, definitions, classifications and accounting rules that comprise the internationally agreed standard for measuring indicators such as Gross Domestic Product (GDP). One of the improvement in the national statistical system is to rebase GDP form base year 2000 to 2010 in order to capture current economic condition.*
2. *The basic measure of the value added arising from economic activity is known as Gross Domestic Product at the national level and Gross Regional Domestic Product (GRDP) at the regional level (provinces/regencies/municipalities). To compile these statistics, two approaches have been used, i.e.*

PDRB digunakan 2 pendekatan, yaitu lapangan usaha dan pengeluaran. Keduanya menyajikan komposisi data nilai tambah dirinci menurut sumber kegiatan ekonomi (lapangan usaha) dan menurut komponen penggunaannya. PDB maupun PDRB dari sisi lapangan usaha merupakan penjumlahan seluruh komponen nilai tambah bruto yang mampu diciptakan oleh sektor-sektor ekonomi atas berbagai aktivitas produksinya. Sedangkan dari sisi pengeluaran menjelaskan tentang penggunaan dari nilai tambah tersebut.

*“production approach” and “expenditure approach”. The first approach is to measure value added produced by various kinds of economic activities, while the second approach is to measure final uses of the country’s output. In other words, GDP/GRDP is the sum of total value added produced by all economic industries (activities) and the way of using it.*

3. PDB/PDRB menurut lapangan usaha mengalami perubahan klasifikasi dari 9 lapangan usaha menjadi 17 lapangan usaha. PDB/PDRB menurut lapangan usaha dirinci menurut total nilai tambah dari seluruh sektor ekonomi yang mencakup lapangan usaha Pertanian, Kehutanan, dan Perikanan; Pertambangan dan Penggalian; Industri Pengolahan; Pengadaan Listrik dan Gas; Pengadaan Air, Pengelolaan Sampah, Limbah dan Daur Ulang; Konstruksi; Perdagangan Besar dan Eceran, Reparasi Mobil dan Sepeda Motor; Transportasi dan Pergudangan; Penyediaan

3. *GDP/GRDP by industry classification changes from 9 sectors to 17 industries. GDP/GRDP by industry is classified by types of economic activities such as Agriculture, Forestry and Fishing; Mining and Quarrying; Manufacturing; Electricity and Gas; Water supply, Sewerage, Waste Management and Remediation Activities; Construction; Wholesale and Retail Trade; Repair of Motor Vehicles and Motorcycles; Transportation and Storage; Accommodation and Food Service Activities; Information and Communication; Financial and Insurance Activities; Real Estate Activities; Business Activities; Public*

Akomodasi dan Makan Minum; Informasi dan Komunikasi; Jasa Keuangan dan Asuransi; Real Estat; Jasa Perusahaan; Administrasi Pemerintahan, Pertahanan dan Jaminan Sosial Wajib; Jasa Pendidikan; Jasa Kesehatan dan Kegiatan Sosial; dan Jasa lainnya.

*Administration; Defence and Compulsory Social Security; Education; Human Health and Social Work Activities; and Other Services Activities.*

4. Produk Domestik Regional Bruto maupun agregat turunannya disajikan dalam 2 (dua) versi penilaian, yaitu atas dasar “harga berlaku” dan atas dasar “harga konstan”. Disebut sebagai harga berlaku karena seluruh agregat dinilai dengan menggunakan harga pada tahun berjalan, sedangkan harga konstan penilaiannya didasarkan kepada harga satu tahun dasar tertentu, dalam publikasi ini digunakan harga tahun 2010.
5. Laju pertumbuhan Produk Domestik Regional Bruto diperoleh dari perhitungan PDRB atas dasar harga konstan. Diperoleh dengan cara mengurangi nilai PDRB pada tahun ke-n terhadap nilai pada tahun ke n-1 (tahun sebelumnya), dibagi dengan nilai pada tahun ke n-1, dikalikan dengan 100 persen. Laju pertumbuhan menunjukkan perkembangan agregat pendapatan dari satu waktu tertentu terhadap waktu sebelumnya.

4. *GRDP and its aggregations are presented in two forms: at current market prices and at constant base year market prices. In presenting current market prices, all aggregates are valued at current market prices, while base year constant market prices are shown by valuing all aggregates at fixed base year prices. Year of 2010 is used as the base year in this publication.*
5. *Growth rate of Gross Regional Domestic Product is derived from GRDP at constant market prices. It is obtained by subtracting the value of GRDP year n with the value of GRDP year n-1, divided by the value of GRDP year n-1 then multiplied by 100 percent. The growth rate of GRDP explains the income growth during the given period.*

**ULASAN**

Pertumbuhan Produk Domestik Regional Bruto (PDRB) Kabupaten Mamuju Tengah pada tahun 2018 menurun dibandingkan pertumbuhan pada tahun 2017. Berdasarkan perhitungan PDRB atas dasar harga konstan 2010, laju pertumbuhan PDRB Kabupaten Mamuju Tengah tahun 2018 adalah sekitar 5,42 persen. Hampir seluruh sektor ekonomi yang ada pada PDRB pada tahun 2018 mencatat pertumbuhan yang positif. Laju pertumbuhan PDRB tertinggi dihasilkan oleh sektor Industri Pengolahan sebesar 9,23 persen.

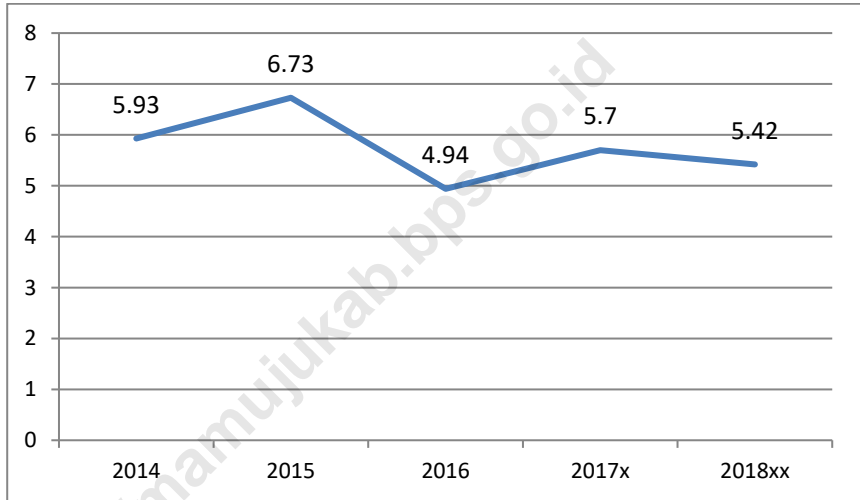
Pada tahun 2018, sektor pertanian, kehutanan, dan perikanan tetap yang memberikan kontribusi terbesar terhadap pembentukan PDRB Kabupaten Mamuju Tengah. Sumbangan sektor pertanian, kehutanan dan perikanan sebesar 71,44 persen. Sektor berikutnya yang kontribusinya relatif cukup besar adalah sektor industri pengolahan dengan andil sebesar 7,95 persen. Sektor dengan penyumbang terkecil adalah sektor pengadaan listrik dan gas yaitu hanya sebesar 0,01 persen.

**DESCRIPTION**

*The growth rate of Mamuju Tengah Regency Gross Regional Domestic Product in 2018 showed a slightly decreased compared to 2017. Based on GRDP at 2010 constant prices, growth of Mamuju Tengah Regency GRDP in 2017 was 5.42 percent. Almost of the sectors of economy, which compose the GRDP, produced a positive growth in 2018. The highest growth reached by manufacturing sector at 9.23 percent.*

*In 2018, agriculture, forestry, and fishing still gave biggest contribution to Mamuju Tengah Regency GRDP. The contribution of agriculture, forestry, and fishing sector in GRDP was 71,44 percent. The next significant contributor to total GRDP was manufacturing sector at 7.95 percent. The smallest contribution produced by electricity and gas sector at 0.01 percent.*

**Gambar 14** Laju Pertumbuhan Produk Domestik Regional Bruto Atas Dasar Harga Konstan 2010 di Kabupaten Mamuju Tengah (persen), 2014–2018  
**Picture** Growth Rate of Gross Regional Domestic Product at 2010 Constant Market Prices in Mamuju Tengah Regency (percent), 2014–2017



Sumber/Source: BPS Kabupaten Mamuju/BPS-Statistics of Mamuju Regency



**Tabel 8.1.1 Produk Domestik Regional Bruto Atas Dasar Harga Berlaku Menurut Lapangan usaha (miliar rupiah), 2014-2018**  
**Gross Domestic Regional Bruto at Current Market Prices by Industry (billion rupiahs), 2014-2018**

Lapangan Usaha Industry		2014	2015	2016	2017 <sup>x</sup>	2018 <sup>xx</sup>
(1)		(2)	(3)	(4)	(5)	
A	Pertanian, Kehutanan, dan Perikanan/ <i>Agriculture, Forestry, and Fishing</i>	1 458,50	1 647,14	1 751,20	1 900,28	2 121,94
B	Pertambangan dan Penggalian/ <i>Mining and Quarrying</i>	24,75	28,08	31,62	32,83	35,40
C	Industri Pengolahan/ <i>Manufacturing</i>	198,24	207,90	193,32	216,28	236,09
D	Pengadaan Listrik dan Gas/ <i>Electricity and Gas</i>	0,28	0,25	0,31	0,36	0,39
E	Pengadaan Air, Pengelolaan Sampah, Limbah, dan Daur Ulang/ <i>Water Supply, Sewerage, Waste Management, and Remediation Activities</i>	1,21	1,29	1,38	1,49	1,58
F	Konstruksi/ <i>Construction</i>	26,49	30,33	36,34	39,21	42,29
G	Perdagangan Besar dan Eceran; Reparasi Mobil dan Sepeda Motor/ <i>Wholesale and Retail Trade; Repair of Motor Vehicles and Motorcycles</i>	98,18	106,57	117,59	125,29	134,02
H	Transportasi dan Pergudangan/ <i>Transportation and Storage</i>	13,80	15,51	15,73	16,17	16,75
I	Penyediaan Akomodasi dan Makan Minum/ <i>Accommodation and Food Service Activities</i>	4,08	4,40	4,94	5,19	5,57
J	Informasi dan Komunikasi/ <i>Information and Communication</i>	20,74	22,81	25,52	27,43	29,46
K	Jasa Keuangan dan Asuransi/ <i>Financial and Insurance Activities</i>	17,13	18,27	20,82	23,79	25,68
L	Real Estat/ <i>Real Estate Activities</i>	72,99	80,35	87,48	93,55	95,89
M, N	Jasa Perusahaan/ <i>Business Activities</i>	0,31	0,32	0,34	0,35	0,36
O	Administrasi Pemerintahan, Pertahanan, dan Jaminan Sosial Wajib/ <i>Public Administration and Defence; Compulsory Social Security</i>	32,56	53,80	103,59	106,15	109,79
P	Jasa Pendidikan/ <i>Education</i>	71,62	74,70	83,93	95,93	101,06
Q	Jasa Kesehatan dan Kegiatan Sosial/ <i>Human Health and Social Work Activities</i>	5,91	6,59	7,49	7,94	8,52
R, S, T, U	Jasa Lainnya/ <i>Other Service Activities</i>	3,88	4,33	4,83	5,19	5,38
<b>Produk Domestik Bruto/Gross Domestic Product</b>		<b>2 050,68</b>	<b>2 301,61</b>	<b>2 486,43</b>	<b>2 697,43</b>	<b>2 970,17</b>

Sumber/Source: Statistik Panjang Jalan PJ II/5/Road Length Statistics/PJII/5

**Tabel 8.1.2 Produk Domestik Regional Bruto Atas Dasar Harga Konstan 2010 Menurut Lapangan Usaha (miliar rupiah) di Kabupaten Mamuju Tengah, 2014-2018**  
**Gross Domestic Regional Bruto at 2010 Constant Market Prices by Industry (billion rupiahs) in Mamuju Tengah Regency, 2014-2018**

Lapangan Usaha Industry		2014	2015	2016	2017 <sup>x</sup>	2018 <sup>xx</sup>
(1)		(2)	(3)	(4)	(5)	
A	Pertanian, Kehutanan, dan Perikanan/ <i>Agriculture, Forestry, and Fishing</i>	1 188,98	1 266,29	1 308,01	1 386,38	1 465,19
B	Pertambangan dan Penggalian/ <i>Mining and Quarrying</i>	21,08	22,37	24,53	25 408	27,00
C	Industri Pengolahan/ <i>Manufacturing</i>	178,17	185,47	167,89	177,86	194,27
D	Pengadaan Listrik dan Gas/ <i>Electricity and Gas</i>	0,34	0,36	0,43	0,46	0,49
E	Pengadaan Air, Pengelolaan Sampah, Limbah, dan Daur Ulang/ <i>Water Supply, Sewerage, Waste Management, and Remediation Activities</i>	1,07	1,12	1,19	1,29	1,36
F	Konstruksi/ <i>Construction</i>	22,28	24,94	28,99	30,25	31,75
G	Perdagangan Besar dan Eceran; Reparasi Mobil dan Sepeda Motor/ <i>Wholesale and Retail Trade; Repair of Motor Vehicles and Motorcycles</i>	77,09	79,33	83,20	86,01	89,52
H	Transportasi dan Pergudangan/ <i>Transportation and Storage</i>	12,01	12,78	12,88	13,17	13,59
I	Penyediaan Akomodasi dan Makan Minum/ <i>Accommodation and Food Service Activities</i>	3,41	3,56	3,88	3,92	4,16
J	Informasi dan Komunikasi/ <i>Information and Communication</i>	18,92	20,80	23,02	24,17	25,42
K	Jasa Keuangan dan Asuransi/ <i>Financial and Insurance Activities</i>	13,22	13,70	15,27	16,83	17,60
L	Real Estat/ <i>Real Estate Activities</i>	61,21	64,59	68,21	71,59	73,29
M, N	Jasa Perusahaan/ <i>Business Activities</i>	0,29	0,31	0,32	0,33	0,33
O	Administrasi Pemerintahan, Pertahanan, dan Jaminan Sosial Wajib/ <i>Public Administration and Defence; Compulsory Social Security</i>	27,03	40,77	81,06	82,87	83,67
P	Jasa Pendidikan/ <i>Education</i>	65,13	67,57	73,76	79,94	81,25
Q	Jasa Kesehatan dan Kegiatan Sosial/ <i>Human Health and Social Work Activities</i>	4,80	5,11	5,65	8,93	6,28
4,2613R, S, T, U	Jasa Lainnya/ <i>Other Service Activities</i>	3,34	3,61	3,90	4,11	4,26
<b>Produk Domestik Bruto/ <i>Gross Domestic Product</i></b>		<b>1 698,38</b>	<b>1 812,68</b>	<b>1 902,19</b>	<b>2 010,53</b>	<b>2 119,42</b>

Sumber/Source: Statistik Panjang Jalan PJ II/5/Road Length Statistics/PJII/5

**Tabel 8.1.3 Distribusi Persentase Produk Domestik Regional Bruto Atas Dasar Harga Berlaku Menurut Lapangan Usaha di Kabupaten Mamuju Tengah, 2014-2018**  
**Percentage Distribution of Gross Domestic Regional Bruto at Current Market Prices by Industry in Mamuju Tengah Regency, 2014-2018**

Lapangan Usaha Industry		2014	2015	2016	2017 <sup>x</sup>	2018 <sup>xx</sup>
(1)		(2)	(3)	(4)	(5)	
A	Pertanian, Kehutanan, dan Perikanan/ <i>Agriculture, Forestry, and Fishing</i>	71,12	71,61	70,43	70,45	71,44
B	Pertambangan dan Penggalian/ <i>Mining and Quarrying</i>	1,21	1,22	1,27	1,22	1,19
C	Industri Pengolahan/ <i>Manufacturing</i>	9,67	9,03	7,77	8,02	7,95
D	Pengadaan Listrik dan Gas/ <i>Electricity and Gas</i>	0,01	0,01	0,01	0,01	0,01
E	Pengadaan Air, Pengelolaan Sampah, Limbah, dan Daur Ulang/ <i>Water Supply, Sewerage, Waste Management, and Remediation Activities</i>	0,06	0,06	0,06	0,06	0,05
F	Konstruksi/ <i>Construction</i>	1,29	1,32	1,46	1,45	1,42
G	Perdagangan Besar dan Eceran; Reparasi Mobil dan Sepeda Motor/ <i>Wholesale and Retail Trade; Repair of Motor Vehicles and Motorcycles</i>	4,79	4,63	4,73	4,64	4,51
H	Transportasi dan Pergudangan/ <i>Transportation and Storage</i>	0,67	0,67	0,63	0,60	0,56
I	Penyediaan Akomodasi dan Makan Minum/ <i>Accommodation and Food Service Activities</i>	0,20	0,19	0,20	0,19	0,19
J	Informasi dan Komunikasi/ <i>Information and Communication</i>	1,01	0,99	1,03	1,02	0,99
K	Jasa Keuangan dan Asuransi/ <i>Financial and Insurance Activities</i>	0,84	0,79	0,84	0,88	0,86
L	Real Estat/ <i>Real Estate Activities</i>	3,56	3,49	3,52	3,47	3,23
M, N	Jasa Perusahaan/ <i>Business Activities</i>	0,02	0,01	0,01	0,01	0,01
O	Administrasi Pemerintahan, Pertahanan, dan Jaminan Sosial Wajib/ <i>Public Administration and Defence; Compulsory Social Security</i>	1,59	2,25	4,17	3,94	3,70
P	Jasa Pendidikan/ <i>Education</i>	3,49	3,25	3,38	3,56	3,40
Q	Jasa Kesehatan dan Kegiatan Sosial/ <i>Human Health and Social Work Activities</i>	0,29	0,29	0,30	0,29	0,29
R, S, T, U	Jasa Lainnya/ <i>Other Service Activities</i>	0,19	0,19	0,19	0,19	0,18
<b>Produk Domestik Bruto/Gross Domestic Product</b>		<b>100</b>	<b>100</b>	<b>100</b>	<b>100</b>	<b>100</b>

Sumber/Source: Badan Pusat Statistik Kabupaten Mamuju/Statistics of Mamuju Regency

**Tabel 8.1.4 Laju Pertumbuhan Produk Domestik Regional Bruto Atas Dasar Harga Konstan 2010 Menurut Lapangan Usaha (persen) di Kabupaten Mamuju Tengah, 2014-2018**  
**Table** **Growth Rate of Gross Domestic Regional Bruto at 2010 Constant Market Prices by Industry (percent) in Mamuju Tengah Regency, 2014-2018**

Lapangan Usaha Industry		2014	2015	2016	2017 <sup>xx</sup>	2018 <sup>xx</sup>
(1)		(2)	(3)	(4)	(5)	
A	Pertanian, Kehutanan, dan Perikanan/ <i>Agriculture, Forestry, and Fishing</i>	4,25	6,5	3,29	5,99	5,68
B	Pertambangan dan Penggalian/ <i>Mining and Quarrying</i>	16,21	6,13	9,63	3,59	6,25
C	Industri Pengolahan/ <i>Manufacturing</i>	9,1	4,1	-9,48	5,94	9,23
D	Pengadaan Listrik dan Gas/ <i>Electricity and Gas</i>	15,64	6,22	19,24	7,91	5,43
E	Pengadaan Air, Pengelolaan Sampah, Limbah, dan Daur Ulang/ <i>Water Supply, Sewerage, Waste Management, and Remediation Activities</i>	4,22	5,38	6,25	7,88	5,44
F	Konstruksi/ <i>Construction</i>	23,50	11,90	16,25	4,34	4,96
G	Perdagangan Besar dan Eceran; Reparasi Mobil dan Sepeda Motor/ <i>Wholesale and Retail Trade; Repair of Motor Vehicles and Motorcycles</i>	8,19	2,90	4,87	3,38	4,07
H	Transportasi dan Pergudangan/ <i>Transportation and Storage</i>	7,70	6,46	0,76	2,22	3,21
I	Penyediaan Akomodasi dan Makan Minum/ <i>Accommodation and Food Service Activities</i>	11,17	4,27	9,06	1,12	6,03
J	Informasi dan Komunikasi/ <i>Information and Communication</i>	10,36	9,93	10,68	5,01	5,17
K	Jasa Keuangan dan Asuransi/ <i>Financial and Insurance Activities</i>	1,92	3,63	11,44	10,21	4,59
L	Real Estat/ <i>Real Estate Activities</i>	7,86	5,53	5,60	4,96	2,37
M, N	Jasa Perusahaan/ <i>Business Activities</i>	3,75	4,56	3,82	2,43	2,15
O	Administrasi Pemerintahan, Pertahanan, dan Jaminan Sosial Wajib/ <i>Public Administration and Defence; Compulsory Social Security</i>	51,28	50,82	98,84	2,23	0,97
P	Jasa Pendidikan/ <i>Education</i>	2,01	3,76	9,16	8,39	1,63
Q	Jasa Kesehatan dan Kegiatan Sosial/ <i>Human Health and Social Work Activities</i>	4,24	6,38	10,64	4,93	5,90
R, S, T, U	Jasa Lainnya/ <i>Other Service Activities</i>	9,97	7,94	8,21	5,24	3,65
<b>Produk Domestik Bruto/<i>Gross Domestic Product</i></b>		<b>5,93</b>	<b>6,73</b>	<b>4,94</b>	<b>5,70</b>	<b>5,42</b>

Sumber/Source: Badan Pusat Statistik Kabupaten Mamuju/*Statistics of Mamuju Regency*

**Tabel 8.1.5 Produk Domestik Regional Bruto Atas Dasar Harga Berlaku Menurut Pengeluaran (miliar rupiah), 2014-2018**  
**Table** **Gross Domestic Regional Bruto at Current Market Prices by Type of Expenditure (billion rupiahs), 2014-2018**

Jenis Pengeluaran Industry	2014	2015	2016	2017 <sup>x</sup>	2018 <sup>xx</sup>
(1)	(2)	(3)	(4)	(5)	(6)
<b>Pengeluaran Konsumsi Rumah Tangga/Household Consumption Expenditure</b>	1 254,84	1 412,41	1 556,17	1 665,76	1 802,1
a. Makanan dan Minuman, Selain Restoran/ <i>Food and Beverages other than restaurants</i>	656,88	737,58	823,78	879,38	953,62
b. Pakaian, Alas kaki, dan Jasa Perawatannya/ <i>Clothing, Footwear, and Related Maintenance Services</i>	38,45	43,94	49,32	52,05	56,82
c. Perumahan dan Perlengkapan Rumah Tangga/ <i>Housing and Household Equipment</i>	211,28	241,34	266,38	289,77	313,77
d. Kesehatan dan Pendidikan/ <i>Health and Education</i>	65,94	72,10	87,84	97,41	111,12
e. Transportasi dan Komunikasi/ <i>Transportation and Communication</i>	220,56	247,68	255,23	270,71	285,62
f. Restoran dan Hotel/ <i>Restaurants and Hotels</i>	17,38	19,23	21,16	22,61	23,94
g. Lainnya/ <i>Others</i>	44,36	50,55	52,46	53,83	57,21
<b>Pengeluaran Konsumsi LNPRT/NPISH Consumption Expenditure</b>	26,23	27,65	29,82	32,04	33,48
<b>Pengeluaran Konsumsi Pemerintah/Government Consumption Expenditure</b>	247,75	292,56	394,58	442,60	451,32
<b>Pembentukan Modal Tetap Bruto/Gross Fixed Capital Formation</b>	509,73	580,94	645,03	705,61	754,34
a. Bangunan	233,97	274,43	311,98	338,44	366,91
b. Non Bangunan	275,76	306,51	33,06	367,17	387,428
<b>Perubahan Inventori/Changes in Inventories</b>	73,16	57,98	37,38	59,90	41,02
<b>Ekspor Barang dan Jasa/Exports of Goods and Services</b>	989,80	1 085,49	1 078,95	1 146,41	1 218,90
<b>Impor Barang dan Jasa/Import of Goods and Services</b>	1 050,82	1 155,42	1 255,50	1 354,88	1 330,98
<b>Produk Domestik Bruto/Gross Domestic Product</b>	<b>2 050,68</b>	<b>2 301,61</b>	<b>2 486,43</b>	<b>2 697,43</b>	<b>2 970,17</b>

Sumber/Source: Badan Pusat Statistik Kabupaten Mamuju/Statistics of Mamuju Regency

**Tabel 8.1.6** Produk Domestic Regional Bruto Atas Dasar Harga Konstan 2010 Menurut Pengeluaran (miliar rupiah), 2014-2018  
**Table** Gross Domestic Regional Bruto at 2010 Constant Market Prices by Type of Expenditure (billion rupiahs), 2014-2018

Jenis Pengeluaran Industry	2014	2015	2016	2017 <sup>*</sup>	2018 <sup>xx</sup>
(1)	(2)	(3)	(4)	(5)	(6)
<b>Pengeluaran Konsumsi Rumah Tangga/Household Consumption Expenditure</b>	<b>1 051,64</b>	<b>1 097,21</b>	<b>1 154</b>	<b>1 201,31</b>	<b>1 257,49</b>
h. Makanan dan Minuman, Selain Restoran/ <i>Food and Beverages other than restaurants</i>	536,13	558,83	591,7	616,69	644,50
i. Pakaian, Alas kaki, dan Jasa Perawatannya/ <i>Clothing, Footwear, and Related Maintenance Services</i>	33,05	33,83	35,06	36,31	37,77
j. Perumahan dan Perlengkapan Rumah Tangga/ <i>Housing and Household Equipment</i>	173,19	183,23	192,87	201,36	213,05
k. Kesehatan dan Pendidikan/ <i>Health and Education</i>	57,17	59,38	61,77	63,63	65,92
l. Transportasi dan Komunikasi/ <i>Transportation and Communication</i>	197,66	205,89	215,16	224,11	234,74
m. Restoran dan Hotel/ <i>Restaurants and Hotels</i>	14,86	15,28	15,72	16,53	17,38
n. Lainnya/ <i>Others</i>	39,58	40,77	41,72	42,67	44,13
<b>Pengeluaran Konsumsi LNPRT/NPISH Consumption Expenditure</b>	<b>21,59</b>	<b>21,70</b>	<b>22,22</b>	<b>22,89</b>	<b>23,58</b>
<b>Pengeluaran Konsumsi Pemerintah/Government Consumption Expenditure</b>	<b>185,54</b>	<b>210,05</b>	<b>268,74</b>	<b>288,68</b>	<b>287,63</b>
<b>Pembentukan Modal Tetap Bruto/Gross Fixed Capital Formation</b>	<b>397,28</b>	<b>426,83</b>	<b>467,57</b>	<b>503,25</b>	<b>528,03</b>
c. Bangunan	185,07	205,91	233,90	247,40	257,48
d. Non Bangunan	212,21	220,91	233,67	255,85	270,55
<b>Perubahan Inventori/Changes in Inventories</b>	<b>60,56</b>		<b>32,765,25</b>	<b>34,32</b>	<b>29,17</b>
<b>Ekspor Barang dan Jasa/Exports of Goods and Services</b>	<b>834,58</b>	<b>70,04</b>	<b>857,82</b>	<b>866,49</b>	<b>933,10</b>
<b>Impor Barang dan Jasa/Import of Goods and Services</b>	<b>852,82</b>	<b>859,97</b>	<b>900,92</b>	<b>906,40</b>	<b>939,57</b>
<b>Produk Domestik Bruto/Gross Domestic Product</b>	<b>1 698,38</b>	<b>873,11</b>	<b>1 902,19</b>	<b>2 010,53</b>	<b>2 119,42</b>

Sumber/Source: Badan Pusat Statistik Kabupaten Mamuju/Statistics of Mamuju Regency



Sensus  
Penduduk  
2020

# DATA

MENCERDASKAN BANGSA

*Enlighten The Nations*



**BADAN PUSAT STATISTIK  
KABUPATEN MAMUJU**  
*BPS-Statistics of Mamuju regency*

Jl. Trans Sulawesi, Kelurahan Mamunyu, Mamuju 91511

Telp : 085262320063

Homepage: <http://mamujukab.bps.go.id> E-mail: [bps7604@bps.go.id](mailto:bps7604@bps.go.id)

ISSN 0265-5047



9 770265 504230