

KABUPATEN

PASANGKAYU DALAM ANGKA

Pasangkayu Regency in Figures

2019



**BADAN PUSAT STATISTIK
KABUPATEN PASANGKAYU**

BPS-Statistics of Pasangkayu Regency

KABUPATEN PASANGKAYU DALAM ANGKA

Pasangkayu Regency in Figures

2019



**BADAN PUSAT STATISTIK
KABUPATEN PASANGKAYU**
BPS-Statistics of Pasangkayu Regency

Kabupaten Pasangkayu Dalam Angka
Pasangkayu Regency in Figures
2019

ISBN : 978-602-0842-75-2

No. Publikasi/Publication Number : 76050.1903

Katalog/Catalog : 1102001.7605

Ukuran Buku/Book Size : 14,8 cm x 21 cm

Jumlah Halaman/Number of Pages : xxiv + 302 halaman/pages

Naskah/Manuscript :

Badan Pusat Statistik Kabupaten Pasangkayu

BPS-Statistics of Pasangkayu Regency

Penyunting/Editor :

Badan Pusat Statistik Kabupaten Pasangkayu

BPS-Statistics of Pasangkayu Regency

Gambar Kover Oleh/Cover Designed by :

Badan Pusat Statistik Kabupaten Pasangkayu

BPS-Statistics of Pasangkayu Regency

Ilustrasi Kover/Cover Illustration :

Taman Smart Pasangkayu, Pasangkayu/*Pasangkayu Smart Park, Pasangkayu*

Diterbitkan oleh/Published by :

© BPS Kabupaten Pasangkayu/*BPS-Statistics of Pasangkayu Regency*

Dicetak oleh/Printed by :

CV. Mitra Karya - Mamuju

Dilarang mengumumkan, mendistribusikan, mengomunikasikan, dan/atau menggandakan sebagian atau seluruh isi buku ini untuk tujuan komersial tanpa izin tertulis dari Badan Pusat Statistik

Prohibited to announce, distribute, communicate, and/or copy part or all of this book for commercial purpose without permission from BPS-Statistics Indonesia

Peta Wilayah Kabupaten Pasangkayu
Map of Pasangkayu Regency



Kepala BPS Kabupaten Pasangkayu
Chief Statistician of Pasangkayu Regency



Sarifuddin, S.ST., MM



KATA PENGANTAR

Kabupaten Pasangkayu Dalam Angka 2019 merupakan publikasi tahunan yang diterbitkan oleh BPS Kabupaten Pasangkayu. Disadari bahwa publikasi ini belum sepenuhnya memenuhi harapan pihak pemakai data khususnya para perencana, namun diharapkan dapat membantu melengkapi penyusunan rencana pembangunan di Kabupaten Pasangkayu.

Publikasi ini dapat terwujud berkat kerja sama dan bantuan dari berbagai pihak baik instansi pemerintah maupun swasta. Kepada semua pihak yang telah memberikan bantuan disampaikan penghargaan dan terima kasih yang sebesar-besarnya.

Walaupun publikasi ini telah disiapkan sebaik-baiknya, namun disadari masih ada kekurangan dan kesalahan yang terjadi. Untuk perbaikan publikasi ini, tanggapan dan saran yang bersifat konstruktif dari para pemakai sangat diharapkan.

Pasangkayu, Agustus 2019
Kepala BPS Kabupaten Pasangkayu

Sarifuddin, S.ST., MM



PREFACE

Pasangkayu Regency in Figures 2019 is an annual publication written by BPS-Statistics of Pasangkayu Regency. Honestly, this publication has not perfect yet and has not filled the user's hope, especially for the planners yet, but hopely it can helps to equip compilation of development planning in this new regency.

This comprehensive publication has been made possible with the assistance and contribution from several governmental institutions and private organizations. To all parties who have been involved in the preparation of this publication, we would like to express our sincerest appreciation and gratitude.

Comments and constructive suggestions for the improvement of this publication are always welcome.

*Pasangkayu, August 2019
Chief Statistician of Pasangkayu Regency*

Sarifuddin, S.ST., MM

DAFTAR ISI/CONTENTS

Peta Wilayah Kabupaten Pasangkayu/ <i>Map of Pasangkayu Regency</i>	iii
Kepala BPS Kabupaten Pasangkayu/ <i>Chief Statistician of Pasangkayu Regency</i>	v
Kata Pengantar	vii
<i>Preface</i>	viii
Daftar Isi/ <i>Contents</i>	ix
Daftar Tabel/ <i>List of Tables</i>	xi
Daftar Gambar/ <i>List of Figures</i>	xxii
Penjelasan Umum/ <i>Explanatory Notes</i>	xxiv
1. Geografi dan Iklim/<i>Geography and Climate</i>	1
1.1 Geografi/ <i>Geography</i>	7
1.2 Iklim/ <i>Climate</i>	21
2. Pemerintahan/<i>Government</i>.....	23
2.1 Wilayah Administratif/ <i>Administrative Area</i>	31
2.2 Sumber Daya Manusia/ <i>Human Resources</i>	45
2.3 Dewan Perwakilan Rakyat Daerah/ <i>Regional House of Representatives</i>	61
2.4 Perizinan/ <i>Permissions</i>	69
2.5 Masyarakat/ <i>Community</i>	77
2.6 Peraturan/ <i>Regulation</i>	81
3. Penduduk dan Ketenagakerjaan/<i>Population and Employment</i>.....	87
3.1 Penduduk/ <i>Population</i>	97
3.2 Ketenagakerjaan/ <i>Employment</i>	107
4. Sosial dan Kesejahteraan Rakyat/<i>Social and Welfare</i>	117
4.1 Pendidikan/ <i>Education</i>	127
4.2 Kesehatan/ <i>Health</i>	153
4.3 Agama dan Sosial Lainnya/ <i>Religion and Other Social Affairs</i>	176
4.4 Kriminalitas/ <i>Crime</i>	191
4.5 Kemiskinan/ <i>Poverty</i>	202
5. Pertanian, Kehutanan, Peternakan, dan Perikanan/<i>Agriculture, Forestry, Livestock, and Fishery</i>.....	205

5.1	Tanaman Pangan/ <i>Food Crops</i>	215
5.2	Hortikultura/ <i>Horticulture</i>	218
5.3	Perkebunan/ <i>Estate Crops</i>	242
5.4	Peternakan/ <i>Livestock</i>	248
5.5	Perikanan/ <i>Fishery</i>	253
6.	Pertambangan dan Energi/<i>Mining dan Energy</i>	257
7.	Pariwisata/<i>Tourism</i>	271
8.	Sistem Neraca Regional/<i>System of Regional Accounts</i>	281

<https://mamujuutarakab.bps.go.id>

DAFTAR TABEL/LIST OF TABLE

	halaman page
1. Geografi dan Iklim/Geography and Climate	1
1.1. Geografi/Geography	7
1.1.1. Luas Daerah dan Jumlah Pulau Menurut Kecamatan di Kabupaten Pasangkayu, 2018	7
<i>Total Area and Number of Islands by Subdistrict in Pasangkayu Regency, 2018.....</i>	<i>7</i>
1.1.2. Luas Daerah Menurut Kecamatan dan Desa/Kelurahan di Kabupaten Pasangkayu, 2018	10
<i>Total Area and Number of Islands by Regency/Municipality in Pasangkayu Regency, 2018.....</i>	<i>10</i>
1.1.3. Jarak Antara Kantor Desa/Kelurahan dengan Kantor Bupati Pasangkayu, 2018.....	13
<i>Distance Between Village/Ward Office and Regent Office of Pasangkayu, 2018.....</i>	<i>13</i>
1.1.4. Jarak Antara Kantor Desa/Kelurahan dengan Kantor Bupati Pasangkayu, 2018.....	16
<i>Distance Between Village/Ward Office and Regent Office of Pasangkayu, 2018.....</i>	<i>16</i>
1.1.5. Jarak Ibukota Kabupaten Pasangkayu dengan Beberapa Kota di Provinsi Sulawesi Barat, Sulawesi Selatan, dan Sulawesi Tengah (km) , 2018.....	17
<i>Distance of Pasangkayu Regency's Capital with Several Capital in Sulawesi Barat, Sulawesi Selatan, and Sulawesi Tengah (km), 2018.....</i>	<i>17</i>
1.1.6. Letak Desa/Kelurahan Menurut Kecamatan dan Desa di Kabupaten Pasangkayu, 2018	18
<i>Village/Ward Location by Subdistrict and Village in Pasangkayu Regency, 2018.....</i>	<i>18</i>
1.2. Iklim/Climate	21
1.2.1. Jumlah Curah Hujan, Hari Hujan, dan Rata-Rata Curah Hujan Per Bulan di Kabupaten Pasangkayu, 2018	21
<i>Amount of Precipitation, Number of Rainy Days, and Average Rainfall Per Month in Pasangkayu Regency, 2018.....</i>	<i>21</i>
2. Pemerintahan/Government	23
2.1. Wilayah Administratif/Administrative Area	31
2.1.1. Jumlah Desa ¹ Menurut Kecamatan di Kabupaten Pasangkayu, 2014-2018.	31
<i>Number of Villages¹ by Sub District in Pasangkayu Regency, 2014-2018</i>	<i>31</i>

2.1.2.	Jumlah Kelurahan Menurut Kecamatan di Kabupaten Pasangkayu, 2014-2018.....	32
	<i>Number of Wards by Sub District in Pasangkayu Regency, 2014-2018.....</i>	<i>32</i>
2.1.3.	Banyaknya Desa/Kelurahan Menurut Kategori Desa Per Kecamatan di Kabupaten Pasangkayu, 2018	33
	<i>Number of Villages/Wards by Village Category and Subdistrict in Pasangkayu Regency, 2018.....</i>	<i>33</i>
2.1.4.	Nama-nama Desa, Kelurahan, dan Jumlah Dusun/Lingkungan Menurut Desa/Kelurahan dan Kecamatan di Kabupaten Pasangkayu, 2018	34
	<i>Name of Villages, Wards, and Total Orchads/Circle by Villages/Wards and Subdistricts in Pasangkayu Regency, 2018</i>	<i>34</i>
2.1.5.	Nama-nama Dusun/Lingkungan Menurut Desa/Kelurahan dan Kecamatan di Kabupaten Pasangkayu, 2018	37
	<i>Name of Villages, Wards, and Total Orchads/Circle by Villages/Wards and Subdistricts in Pasangkayu Regency 2018</i>	<i>37</i>
2.2.	Sumber Daya Manusia/Human Sources	45
2.2.1.	Jumlah Pegawai Negeri Sipil Menurut Jabatan dan Jenis Kelamin di Lingkup Pemerintah Kabupaten Pasangkayu, 2018	45
	<i>Number of Civil Servants by Occupation and Sex in The Scope of Pasangkayu Regency Government, 2018.....</i>	<i>45</i>
2.2.2.	Jumlah Pegawai Negeri Sipil Menurut Tingkat Pendidikan dan Jenis Kelamin di Lingkup Pemerintah Kabupaten Pasangkayu, 2017 dan 2018	46
	<i>Number of Civil Servants by Educational Level and Sex in The Scope of Pasangkayu Regency Government, 2017 and 2018.....</i>	<i>46</i>
2.2.3.	Jumlah Pegawai Negeri Sipil Menurut Tingkat Kepangkatan dan Jenis Kelamin di Lingkup Pemerintah Kabupaten Pasangkayu, 2017 dan 2018... ..	47
	<i>Number of Civil Servants by Hierarchy and Sex in The Scope of Pasangkayu Regency Government, 2017 and 2018.....</i>	<i>47</i>
2.2.4.	Jumlah Pegawai Negeri Sipil Menurut Instansi dan Jenis Kelamin di Lingkup Pemerintah Kabupaten Pasangkayu, 2018.....	48
	<i>Number of Civil Servants by Agency and Sex in The Scope of Pasangkayu Regency Government, 2018.....</i>	<i>48</i>
2.2.5.	Jumlah Pegawai Negeri Sipil Menurut Instansi dan Tingkat Eselon di Lingkup Pemerintah Kabupaten Pasangkayu, 2018	52
	<i>Number of Civil Servants by Agency and Echelon Level in The Scope of Pasangkayu Regency Government, 2018.....</i>	<i>52</i>
2.2.6.	Jumlah Pegawai Negeri Sipil Menurut Instansi dan Tingkat Pendidikan di Lingkup Pemerintah Kabupaten Pasangkayu, 2018	55
	<i>Number of Civil Servants by Agency and Education in The Scope of Pasangkayu Regency Government, 2018.....</i>	<i>55</i>
2.2.7.	Jumlah Pegawai Negeri Sipil Menurut Instansi dan Golongan Kepangkatan di Lingkup Pemerintah Kabupaten Pasangkayu, 2018	57
	<i>Number of Civil Servants by Agency and Hierarchy in The Scope of Pasangkayu Regency Government, 2018.....</i>	<i>57</i>

2.3.	Dewan Perwakilan Rakyat Daerah/<i>The Regional House of Representatives</i>	61
2.3.1.	Jumlah Anggota Dewan Perwakilan Rakyat Daerah Menurut Partai Politik dan Jenis Kelamin di Kabupaten Pasangkayu, 2018..... <i>Total Members of The Regional House of Representatives by Political Parties and Sex in Pasangkayu Regency, 2018.....</i>	61
2.3.2.	Jumlah Anggota Dewan Perwakilan Rakyat Daerah Menurut Partai Politik dan Tingkat Pendidikan di Kabupaten Pasangkayu, 2018 <i>Total Members of The Regional House of Representatives by Political Parties and Education in Pasangkayu Regency, 2018</i>	62
2.3.3.	Jumlah Anggota Dewan Perwakilan Rakyat Daerah Menurut Komisi dan Jenis Kelamin di Kabupaten Pasangkayu, 2018..... <i>Total Members of The Regional House of Representatives by Committion and Sex in Pasangkayu Regency, 2018.....</i>	63
2.3.4.	Jumlah Anggota Dewan Perwakilan Rakyat Daerah Menurut Komisi dan Tingkat Pendidikan di Kabupaten Pasangkayu, 2018 <i>Total Members of The Regional House of Representatives by Committion and Education in Pasangkayu Regency, 2018</i>	64
2.3.5.	Jumlah Anggota Dewan Perwakilan Rakyat Daerah Menurut Pendidikan dan Jenis Kelamin di Kabupaten Pasangkayu, 2018..... <i>Total Members of The Regional House of Representatives by Education and Sex in Pasangkayu Regency, 2018.....</i>	65
2.3.6.	Jumlah Anggota Dewan Perwakilan Rakyat Daerah Menurut Fraksi dan Jenis Kelamin di Kabupaten Pasangkayu, 2018 <i>Total Members of The Regional House of Representatives by Fraction and Sex in Pasangkayu Regency, 2018.....</i>	66
2.3.7.	Jumlah Kegiatan DPRD Tk. 2 Pasangkayu di Kabupaten Pasangkayu, 2018 . <i>Number of Activity of Region Parlement of Pasangkayu in Pasangkayu Regency, 2018.....</i>	67
2.3.8.	Jumlah Keputusan Dewan Perwakilan Rakyat Daerah Kabupaten Pasangkayu, 2018 <i>Number of Decisions of The Regional House of Representatives of Pasangkayu Regency, 2018.....</i>	68
2.4.	Perizinan/<i>Permissions</i>	69
2.4.1.	Jumlah Surat Perizinan yang Dikeluarkan Per Bulan di Kabupaten Pasangkayu, 2018 <i>Number of Letter of Permissions are Issued Per Month in Pasangkayu Regency, 2018.....</i>	69
2.4.2.	Jumlah Surat Perizinan yang Dikeluarkan Melalui <i>Online Single Submission</i> Per Bulan di Kabupaten Pasangkayu, 2018 <i>Number of Letter of Permissions are Issued by Online Single Submission Per Month, 2018.....</i>	72

2.4.3.	Realisasi Penerimaan IMB/HO/Izin Trayek Per Bulan di Kabupaten Pasangkayu, 2018	73
	<i>Realization of Reception of IMB/HO/Route Permit Per Month in Pasangkayu Regency, 2018.....</i>	<i>73</i>
2.4.4.	Jumlah Sertifikat yang Dikeluarkan Menurut Kecamatan dan Jenis Lahan di Kabupaten Pasangkayu, 2018	74
	<i>Number of Certificate are Issued By SUBdistrict and Type of Land in Pasangkayu Regency, 2018.....</i>	<i>74</i>
2.4.5.	Jumlah Sertifikat yang Dikeluarkan Menurut Kecamatan dan Hak Atas Tanah di Kabupaten Pasangkayu, 2018	75
	<i>Number of Certificate are Issued By SUBdistrict and Type of Land in Pasangkayu Regency, 2018.....</i>	<i>75</i>
2.4.6.	Jumlah Sertifikat yang Dikeluarkan Menurut Hak Atas Tanah di Kabupaten Pasangkayu, 2018	76
	<i>Number of Certificate are Issued By Subdistrict and Type of Land in Pasangkayu Regency, 2018.....</i>	<i>76</i>
2.5.	Kemasyarakatan/Community	77
2.5.1.	Jumlah Partai Politik di Kabupaten Pasangkayu, 2018.....	77
	<i>Number of Political Parties in Pasangkayu Regency, 2018</i>	<i>77</i>
2.5.2.	Jumlah Lembaga Swadaya Masyarakat (LSM) di Kabupaten Pasangkayu, 2015-2018.....	78
	<i>Number of Non-Governmental Organization in Pasangkayu Regency, 2015-2018.....</i>	<i>78</i>
2.5.3.	Jumlah Organisasi Perkumpulan Profesi di Kabupaten Pasangkayu, 2015-2018.....	79
	<i>Number of Organization of Professions in Pasangkayu Regency, 2015-2018.....</i>	<i>79</i>
2.5.4.	Jumlah Organisasi Masyarakat di Kabupaten Pasangkayu, 2015-2018.....	80
	<i>Number of Political Parties in Pasangkayu Regency, 2018</i>	<i>80</i>
2.6.	Peraturan/Regulation	81
2.6.1.	Peraturan Daerah Kabupaten Pasangkayu, 2018	81
	<i>Regional Regulation of Pasangkayu Regency, 2018.....</i>	<i>81</i>
2.6.2.	Peraturan Bupati Pasangkayu, 2018	82
	<i>Regent Regulation of Pasangkayu Regency, 2018</i>	<i>82</i>
2.6.3.	Jumlah Keputusan Bupati Pasangkayu, 2015-2018	85
	<i>Number of Regent's Decision of Pasangkayu Regency, 2015-2018</i>	<i>85</i>
2.6.4.	Jumlah Organisasi Masyarakat di Kabupaten Pasangkayu, 2015-2018.....	80
	<i>Number of Political Parties in Pasangkayu Regency, 2018</i>	<i>80</i>
3.	Penduduk dan Ketenagakerjaan/Population and Employment	87
3.1.	Penduduk/Population	97
3.1.1.	Penduduk, Laju Pertumbuhan Penduduk, Distribusi Persentase Penduduk, Kepadatan Penduduk, Rasio Jenis Kelamin Penduduk Menurut Kecamatan di Kabupaten Pasangkayu, 2018	97
	<i>Population, Population Growth Rate, Percentage Distribution of Population</i>	

	<i>Density, and Population Sex Ratio by Sub District in Pasangkayu Regency, 2018.....</i>	<i>97</i>
3.1.2.	Jumlah Penduduk Menurut Kecamatan dan Jenis Kelamin di Kabupaten Pasangkayu, 2014-2018.....	100
	<i>Population by Subdistrict and Sex in Pasangkayu Regency, 2018.....</i>	<i>100</i>
3.1.3.	Jumlah Penduduk Menurut Jenis Kelamin di Kabupaten Pasangkayu, 2014-2018.....	101
	<i>Population by Sex in Pasangkayu Regency, 2014-2018.....</i>	<i>101</i>
3.1.4.	Jumlah Penduduk Menurut Kelompok Umur dan Jenis Kelamin di Kabupaten Pasangkayu, 2014-2018.....	102
	<i>Population by Age Group and Sex in Pasangkayu Regency, 2018.....</i>	<i>102</i>
3.1.5.	Jumlah Rumah Tangga Menurut Kecamatan di Kabupaten Pasangkayu, 2017-2018.....	103
	<i>Number of Household by Subdistrict in Pasangkayu Regency, 2017-2018</i>	<i>103</i>
3.1.6.	Jumlah Rumah Tangga dan Rata-rata Anggota Rumah Tangga Menurut Kecamatan di Kabupaten Pasangkayu, 2018.....	104
	<i>Number of Household and Average Household Members by Subdistrict in Pasangkayu Regency, 2018.....</i>	<i>104</i>
3.1.7.	Persentase Penduduk Berumur 10 Tahun Ke Atas Menurut Status Perkawinan dan Jenis Kelamin di Kabupaten Pasangkayu, 2018.....	105
	<i>Percentage of Population With Aged Above 10 Years by Marital Status and Sex in Pasangkayu Regency, 2018.....</i>	<i>105</i>
3.1.8.	Jumlah Penerbitan Kartu Tanda Penduduk (KTP), Kartu Keluarga (KK), dan Akta Kelahiran Menurut Kecamatan di Kabupaten Pasangkayu, 2018.....	106
	<i>Number of Household and Average Household Members by Subdistrict in Pasangkayu Regency, 2018.....</i>	<i>106</i>
3.2.	Ketenagakerjaan/Employment	107
3.2.1.	Jumlah Penduduk Berumur 15 Tahun Ke Atas Menurut Jenis Kegiatan Selama Seminggu yang Lalu di Kabupaten Pasangkayu, 2018.....	107
	<i>Population Aged 15 Years and Over by Type of Activity During The Previous Week and Sex in Pasangkayu Regency, 2018.....</i>	<i>107</i>
3.2.2.	Jumlah Penduduk Berumur 15 Tahun Ke Atas yang Termasuk Angkatan Kerja Menurut Kelompok Umur dan Jenis Kelamin di Kabupaten Pasangkayu, 2018.....	108
	<i>Population Aged 15 Years and Over Who In Labor Force by Age Group and Sex in Pasangkayu Regency, 2018.....</i>	<i>108</i>
3.2.3.	Jumlah Penduduk Berumur 15 Tahun Ke Atas yang Bekerja Selama Seminggu yang Lalu Menurut Kelompok Umur dan Jenis Kelamin di Kabupaten Pasangkayu, 2018.....	109
	<i>Population Aged 15 Years and Over Who Worked During The Previous Week by Age Group and Sex in Pasangkayu Regency, 2018.....</i>	<i>109</i>
3.2.4.	Jumlah Penduduk Berumur 15 Tahun Ke Atas yang Termasuk Angkatan Kerja Menurut Pendidikan Tertinggi yang Ditematkan dan Jenis Kelamin di Kabupaten Pasangkayu, 2018.....	110

	<i>Population Aged 15 Years and Over Who In Labor Force by Educational Attainment and Sex in Pasangkayu Regency, 2018</i>	110
3.2.5.	Jumlah Penduduk Berumur 15 Tahun Ke Atas yang Bekerja Selama Seminggu yang Lalu Menurut Pendidikan Tertinggi yang Ditamatkan dan Jenis Kelamin di Kabupaten Pasangkayu, 2018	111
	<i>Population Aged 15 Years and Over Who Worked During the Previous Week by Educational Attainment and Sex in Pasangkayu Regency, 2018</i>	111
3.2.6.	Jumlah Penduduk Berumur 15 Tahun Ke Atas yang Bekerja Selama Seminggu yang Lalu Menurut Lapangan Pekerjaan Utama dan Jenis Kelamin di Kabupaten Pasangkayu, 2018	112
	<i>Population Aged 15 Years and Over Who Worked During the Previous Week by Main Industry and Sex in Pasangkayu Regency, 2018</i>	112
3.2.7.	Jumlah Penduduk Berumur 15 Tahun Ke Atas yang Bekerja Selama Seminggu yang Lalu Menurut Status Pekerjaan Utama dan Jenis Kelamin di Kabupaten Pasangkayu, 2018	113
	<i>Population Aged 15 Years and Over Who Worked During the Previous Week by Main Employment and Sex in Pasangkayu Regency, 2018</i>	113
3.2.8.	Jumlah Penduduk Berumur 15 Tahun Ke Atas yang Termasuk Pengangguran Terbuka Menurut Pendidikan Tertinggi yang Ditamatkan dan Jenis Kelamin di Kabupaten Pasangkayu, 2018	114
	<i>Population Aged 15 Years and Over Who Were Categorized Unemployment by Educational Attainment and Sex in Pasangkayu Regency, 2018</i>	114
3.2.9.	Jumlah Pencari Kerja Terdaftar Menurut Tingkat Pendidikan Tertinggi yang Ditamatkan dan Jenis Kelamin di Kabupaten Pasangkayu, 2018	115
	<i>Number of Registered Job Applicants by Educational Attainment and Sex in Pasangkayu Regency, 2018</i>	115
4.	Sosial dan Kesejahteraan Rakyat/Social and Welfare	117
4.1.	Pendidikan/Education	127
4.1.1.	Jumlah Sekolah, Guru, dan Murid PAUD di Bawah Kementerian Pendidikan dan Kebudayaan Menurut Kecamatan di Kabupaten Pasangkayu, 2017/2018	127
	<i>Number of Schools, Teachers, and Pupils in Kindergarten Under the Ministry Education and Culture by Sub District in Pasangkayu Regency, 2017/2018</i>	127
4.1.2.	Jumlah Sekolah, Guru, dan Murid Raudhatul Athfal (RA) di Bawah Kementerian Agama Menurut Kecamatan di Kabupaten Pasangkayu, 2017/2018	128
	<i>Number of Schools, Teachers, and Pupils in Raudhatul Athfal (RA) Under the Ministry of Religious Affairs by Sub District in Pasangkayu Regency, 2017/2018</i>	128
4.1.3.	Jumlah Sekolah, Guru, dan Murid Sekolah Dasar (SD) di Bawah Kementerian Pendidikan dan Kebudayaan Menurut Kecamatan di Kabupaten Pasangkayu, 2017/2018	129
	<i>Number of Schools, Teachers, and Pupils in Primary School Under the</i>	

	<i>Ministry Education and Culture by Sub District in Pasangkayu Regency, 2017/2018</i>	129
4.1.4.	Jumlah Sekolah, Guru, dan Murid Madrasah Ibtidaiyah (MI) di Bawah Kementerian Agama Menurut Kecamatan di Kabupaten Pasangkayu, 2017/2018	132
	<i>Number of Schools, Teachers, and Pupils in Madrasah Ibtidaiyah (MI) Under the Ministry of Religion Affairs by Sub District in Pasangkayu Regency, 2017/2018</i>	132
4.1.5.	Jumlah Sekolah, Guru, dan Murid Sekolah Menengah Pertama (SMP) di Bawah Kementerian Pendidikan dan Kebudayaan Menurut Kecamatan di Kabupaten Pasangkayu, 2017/2018	135
	<i>Number of Schools, Teachers, and Pupils in Junior High Schools Under the Ministry of Education and Culture by Sub District in Pasangkayu Regency, 2017/2018</i>	135
4.1.6.	Jumlah Sekolah, Guru, dan Murid Madrasah Tsanawiyah (MTs) di Bawah Kementerian Agama Menurut Kecamatan di Kabupaten Pasangkayu, 2017/2018	138
	<i>Number of Schools, Teachers, and Pupils in Madrasah Tsanawiyah (MTs) Under the Ministry of Religion Affairs by Sub District in Pasangkayu Regency, 2017/2018</i>	138
4.1.7.	Jumlah Sekolah, Guru, dan Murid Sekolah Menengah Atas (SMA) di Bawah Kementerian Pendidikan dan Kebudayaan Menurut Kecamatan di Kabupaten Pasangkayu, 2017/2018	141
	<i>Number of Schools, Teachers, and Pupils in Senior High Schools Under the Ministry of Education and Culture by Sub District in Pasangkayu Regency, 2017/2018</i>	141
4.1.8.	Jumlah Sekolah, Guru, dan Murid Sekolah Menengah Kejuruan (SMK) di Bawah Kementerian Pendidikan dan Kebudayaan Menurut Kecamatan di Kabupaten Pasangkayu, 2017/2018	144
	<i>Number of Schools, Teachers, and Pupils in Senior High Schools Under the Ministry of Education and Culture by Sub District in Pasangkayu Regency, 2017/2018</i>	144
4.1.9.	Jumlah Sekolah, Guru, dan Murid Madrasah Aliyah (MA) di Bawah Kementerian Agama Menurut Kecamatan di Kabupaten Pasangkayu, 2017/2018	147
	<i>Number of Schools, Teachers, and Pupils in Madrasah Aliyah (MA) Under the Ministry of Religion Affairs by Sub District in Pasangkayu Regency, 2017/2018</i>	147
4.1.10.	Jumlah Desa ¹ /Kelurahan yang Memiliki Fasilitas Sekolah Menurut Kecamatan dan Tingkat Pendidikan di Kabupaten Pasangkayu, 2011-2018.....	150
	<i>Number of Villages¹ Having Educational Facilities by Sub District and Educational Level in Pasangkayu Regency, 2011-2018</i>	150
4.2.	Kesehatan/Health	153

4.2.1.	Jumlah Desa ¹ /Kelurahan yang Memiliki Sarana Kesehatan Menurut Kecamatan di Kabupaten Pasangkayu, 2011-2018	153
	<i>Number of Villages¹ Having Health Facilities by Sub District in Pasangkayu Regency, 2011-2018.....</i>	<i>153</i>
4.2.2.	Jumlah Tenaga Kesehatan Menurut Kecamatan di Kabupaten Pasangkayu, 2018.....	156
	<i>Number of Medical Personal by Sub District in Pasangkayu Regency, 2018.....</i>	<i>156</i>
4.2.3.	Persentase Penduduk yang Mempunyai Keluhan Kesehatan Selama Sebulan Terakhir Menurut Kecamatan di Kabupaten Pasangkayu, 2015-2018	157
	<i>Percentage of People Who Had Health Complaint During a Month Prior to The Survey by Sub District in Pasangkayu Regency, 2015 - 2018.....</i>	<i>157</i>
4.2.4.	Jumlah Rumah Sakit Umum, Rumah Sakit Khusus, Rumah Sakit Bersalin, dan Puskesmas Menurut Kecamatan di Kabupaten Pasangkayu, 2017 dan 2018.....	158
	<i>Number of General Hospital, Special Hospital, Maternity Hospital, and Public Health Center by Sub District in Pasangkayu Regency, 2017 and 2018.....</i>	<i>158</i>
4.2.5.	Jumlah Sasaran dan Realisasi Imunisasi Batita Menurut Kecamatan dan Jenis Imunisasi di Kabupaten Pasangkayu, 2018	160
	<i>Number of Target and Realization of Children Under Three Years Immunization by Subdistrict and Type of Immunization in Pasangkayu Regency, 2018.....</i>	<i>160</i>
4.2.6.	Jumlah Kasus 10 Penyakit Terbanyak di Kabupaten Pasangkayu, 2018	162
	<i>Number of Cases of The Most Occured Diseases in Pasangkayu Regency, 2018.....</i>	<i>162</i>
4.2.7.	Jumlah Kelahiran Menurut Kecamatan dan Status Kelahiran di Kabupaten Pasangkayu, 2018	163
	<i>Number of Birth by Subdistrict and Status of Birth in Pasangkayu Regency, 2018.....</i>	<i>163</i>
4.2.8.	Jumlah Bayi Baru Lahir yang Mendapatkan Inisiasi Menyusui Dini Menurut Kecamatan di Kabupaten Pasangkayu, 2018	164
	<i>Number of Newborns Getting Early Breastfeeding by Subdistrict in Pasangkayu Regency, 2018.....</i>	<i>164</i>
4.2.9.	Jumlah Bayi Di Bawah 6 Bulan yang Mendapatkan ASI Eksklusif Menurut Kecamatan di Kabupaten Pasangkayu, 2018	165
	<i>Number of Babies with Exclusive Breastfeeding by Subdistrict in Pasangkayu Regency, 2018.....</i>	<i>165</i>
4.2.10.	Jumlah Penyuluhan Tentang Kesehatan Reproduksi (Kespro), HIV/AIDS, dan Keluarga Berencana (KB) Menurut Kecamatan di Kabupaten Pasangkayu, 2018.....	166
	<i>Number of Counselling on Reproductive Health, HIV/AIDS, and Family Planning by Subdistrict in Pasangkayu Regency, 2018</i>	<i>166</i>
4.2.11.	Jumlah Klinik Keluarga Berencana (KKB), Pos Pelayanan Keluarga Berencana	

Desa (PPKBD) dan Sub PPKBD Menurut Kecamatan di Kabupaten Pasangkayu, 2018	167
<i>Number of Family Planning Clinics, Village Family Planning Service Units and Sub Village Family Planning Service Units by Subdistrict in Pasangkayu Regency, 2018.....</i>	<i>167</i>
4.2.12. Jumlah Pasangan Usia Subur (PUS), Peserta Keluarga Berencana (KB) Baru dan Aktif Menurut Kecamatan di Kabupaten Pasangkayu, 2018	168
<i>Number of Eligible Couples, New and Active Family Planning Participants by Subdistrict in Pasangkayu Regency, 2018.....</i>	<i>168</i>
4.2.13. Jumlah Akseptor Baru dan Akseptor Aktif Menurut Jenis Kontrasepsi yang Digunakan di Kabupaten Pasangkayu, 2017-2018	169
<i>Number of New and Active Acceptors by Method of Family Planning Currently Used in Pasangkayu Regency, 2017-2018.....</i>	<i>169</i>
4.2.14. Banyaknya Keluarga Menurut Tingkat Kesejahteraan Per Kecamatan di Kabupaten Pasangkayu, 2018	170
<i>Number of Families by Welfare Level by Subdistrict in Pasangkayu Regency, 2018.....</i>	<i>170</i>
4.2.15. Jumlah Peserta KB Aktif Menurut Jenis Kontrasepsi dan Kecamatan di Kabupaten Pasangkayu, 2018	171
<i>Number of Family Planning Participants by Contraception Type and Subdistrict in Pasangkayu Regency, 2018.....</i>	<i>171</i>
4.2.16. Jumlah Peserta KB Baru Menurut Jenis Kontrasepsi dan Kecamatan di Kabupaten Pasangkayu, 2018	172
<i>Number of New Family Planning Participants by Contraception Type and Subdistrict in Pasangkayu Regency, 2018.....</i>	<i>172</i>
4.2.17. Jumlah Program Bina Keluarga Menurut Klasifikasi Per Kecamatan di Kabupaten Pasangkayu, 2018	173
<i>Number of Family Development Program by Classification and Subdistrict in Pasangkayu Regency, 2018.....</i>	<i>173</i>
4.2.18. Jumlah PPLKB, PKB, dan PLKB Menurut Kecamatan di Kabupaten Pasangkayu, 2018	174
<i>Number of PPLKB, PKB, and PLKB by Subdistrict in Pasangkayu Regency, 2018.....</i>	<i>174</i>
4.2.19. Jumlah Tempat Pelayanan Keluarga Berencana (KB) Menurut Kecamatan di Kabupaten Pasangkayu, 2018	175
<i>Number of Service Location of Family Planning by Subdistrict In Pasangkayu Regency, 2018.....</i>	<i>175</i>
4.3. Agama dan Sosial Lainnya/Religion and Other Social Affair	176
4.3.1. Jumlah Penduduk Menurut Kecamatan dan Agama yang Dianut di Kabupaten Pasangkayu, 2018	176
<i>Population by Sub District and Religion in Pasangkayu Regency, 2018</i>	<i>176</i>
4.3.2. Jumlah Tempat Peribadatan Menurut Kecamatan di Kabupaten Pasangkayu, 2018.....	177
<i>Number of Place of Worship by Sub District, 2018</i>	<i>177</i>

4.3.3.	Jumlah Desa1/Kelurahan yang Mengalami Bencana Alam2 Menurut Kecamatan di Kabupaten Pasangkayu, 2011-2018	178
	<i>Number of Villages¹ that Had Natural Disaster² by Sub District in Pasangkayu Regency, 2011-2018</i>	<i>178</i>
4.3.4.	Jumlah Peristiwa Nikah Menurut Kecamatan dan Bulan di Kabupaten Pasangkayu, 2018	180
	<i>Number of Marriage Event by Subdistrict and Month in Pasangkayu Regency, 2018.....</i>	<i>180</i>
4.3.5.	Jumlah Koperasi Menurut Jenis Koperasi dan Kecamatan di Kabupaten Pasangkayu, 2018	181
	<i>Number of Cooperatives by Type of Cooperative and Subdistrict in Pasangkayu Regency, 2018.....</i>	<i>181</i>
4.3.6.	Jumlah Anggota Koperasi Menurut Jenis Koperasi dan Kecamatan di Kabupaten Pasangkayu, 2018	182
	<i>Number of Member of Cooperatives by Type of Cooperative and Subdistrict in Pasangkayu Regency, 2018.....</i>	<i>182</i>
4.3.7.	Jumlah Simpanan Koperasi Menurut Jenis Koperasi dan Kecamatan di Kabupaten Pasangkayu (Ribu Rupiah), 2018	183
	<i>Number of Cooperative Savings by Type of Cooperative and Subdistrict in Pasangkayu Regency (Thousand Rupiahs), 2018.....</i>	<i>183</i>
4.3.8.	Jumlah Simpanan Non KUD Menurut Jenis Simpanan dan Kecamatan di Kabupaten Pasangkayu (Ribu Rupiah), 2018	184
	<i>Number of Deposit of Non KUD by Types of Deposit and Subdistrict in Pasangkayu Regency (Thousand Rupiahs), 2018.....</i>	<i>184</i>
4.3.9.	Jumlah Simpanan KUD Menurut Jenis Simpanan dan Kecamatan di Kabupaten Pasangkayu (Ribu Rupiah), 2018	185
	<i>Number of Deposit of KUD by Types of Deposit and Subdistrict in Pasangkayu Regency (Thousand Rupiahs), 2018.....</i>	<i>185</i>
4.3.10.	Jenis Kegiatan Koperasi Menurut Kecamatan di Kabupaten Pasangkayu (Ribu Rupiah), 2018.....	186
	<i>Activity of Cooperatives by Subdistrict in Pasangkayu Regency (Thousand Rupiahs), 2018.....</i>	<i>186</i>
4.3.11.	Produksi Pos Menurut Jenisnya di Kabupaten Pasangkayu, 2018	188
	<i>Product of Post by Kind in Pasangkayu Regency, 2018.....</i>	<i>188</i>
4.3.12.	Jumlah Perpustakaan Desa, Pengunjung, dan Jumlah Buku Menurut Kecamatan di Kabupaten Pasangkayu, 2018	189
	<i>Number of Village Library, Visitor, and Book by Subdistrict in Pasangkayu Regency, 2018.....</i>	<i>189</i>
4.3.13.	Indeks Pembangunan Manusia (IPM) Menurut Komponen di Kabupaten Pasangkayu, 2018	190
	<i>Human Development Index by Component in Pasangkayu Regency, 2018</i>	<i>190</i>
4.4.	Kriminalitas/Crime	191
4.4.1.	Jumlah Tindak Pidana Menurut Bulan di Kabupaten Pasangkayu, 2015-2018.....	191

	<i>Number of Reported Criminal Cases by Month in Pasangkayu Regency, 2015-2018.....</i>	<i>191</i>
4.4.2.	Persentase Penyelesaian Tindak Pidana Menurut Bulan di Kabupaten Pasangkayu, 2015-2018..... <i>Percentage of Crime Clearance Rate by Month in Pasangkayu Regency, 2015-2018.....</i>	<i>192</i>
4.4.3.	Persentase Penyelesaian Tindak Pidana Menurut Bulan di Kabupaten Pasangkayu, 2015-2018..... <i>Percentage of Crime Clearance Rate by Month in Pasangkayu Regency, 2015-2018.....</i>	<i>193</i>
4.4.4.	Jumlah Kriminalitas Menurut Kasus di Kabupaten Pasangkayu, 2017-2018..... <i>Number of Crime by Case in Pasangkayu Regency, 2017-2018.....</i>	<i>194</i>
4.4.5.	Jumlah Kecelakaan dan Korban Lalu Lintas di Kabupaten Pasangkayu, 2014-2018..... <i>Number of Accident and Victim of Traffic in Pasangkayu Regency, 2014-2018.....</i>	<i>195</i>
4.4.6.	Persentase Penduduk yang Pernah dan Tidak Pernah Menjadi Korban Kejahatan Menurut Jenis Kelamin di Kabupaten Pasangkayu, 2018..... <i>Percentage of Population Who Ever or Never Being The Victim of Crimes by Sex in Pasangkayu Regency, 2018.....</i>	<i>196</i>
4.4.7.	Banyaknya Tahanan Menurut Bulan dan Jenis Kelamin di Kabupaten Pasangkayu, 2018..... <i>Number of Prisoner by Month and Sex in Pasangkayu Regency, 2018.....</i>	<i>197</i>
4.4.8.	Banyaknya Tahanan Negara Menurut Status Hukum dan Jenis Kelamin di Kabupaten Pasangkayu, 2018..... <i>Number of Prisoner by Month and Sex in Pasangkayu Regency, 2018.....</i>	<i>198</i>
4.4.9.	Banyaknya Tahanan Menurut Jenis Kejahatan dan Status Penahanan di Kabupaten Pasangkayu, 2018..... <i>Number of Prisoner by Type of Crime and Hold Status in Pasangkayu Regency, 2018.....</i>	<i>199</i>
4.4.10.	Jumlah Pelanggaran Lalu Lintas di Kabupaten Pasangkayu, 2018..... <i>Number of Traffic Violations in Pasangkayu Regency, 2018.....</i>	<i>200</i>
4.4.11.	Banyaknya Tahanan Menurut Bulan dan Jenis Kelamin di Kabupaten Pasangkayu, 2018..... <i>Number of Prisoner by Month and Sex in Pasangkayu Regency, 2018.....</i>	<i>201</i>
4.5.	Kemiskinan/Poverty	202
4.5.1.	Garis Kemiskinan dan Penduduk Miskin di Kabupaten Pasangkayu, 2015-2018..... <i>Poverty Line and Number of Poor People in Pasangkayu Regency, 2015-2018.....</i>	<i>202</i>
4.5.2.	Indeks Kedalaman Kemiskinan (P1) dan Indeks Keparahan Kemiskinan (P2) di Kabupaten Pasangkayu, 2016-2018..... <i>Poverty Gap Index (P1) and Poverty Severity Index (P2) in Pasangkayu</i>	<i>203</i>

	<i>Regency, 2016-2018.....</i>	203
5.	Pertanian, Kehutanan, Peternakan, dan Perikanan/<i>Agriculture, Forestry, Livestock, and Fishery</i>	205
5.1.	Tanaman Pangan/<i>Food Crops</i>	215
5.1.1.	Luas Panen, Produksi, dan Produktivitas Padi Menurut Kecamatan di Kabupaten Pasangkayu (ha), 2018..... <i>Harvested Area, Production, and Productivity of Paddy by Sub District in Pasangkayu Regency (ha), 2018.....</i>	215
5.1.2.	Luas Panen, Produksi, dan Produktivitas Jagung Menurut Kecamatan di Kabupaten Pasangkayu (ha), 2018..... <i>Harvested Area, Production, and Productivity of Corn by Sub District in Pasangkayu Regency (ha), 2018.....</i>	216
5.1.3.	Luas Panen, Produksi, dan Produktivitas Kedelai Menurut Kecamatan di Kabupaten Pasangkayu (ha), 2018..... <i>Harvested Area, Production, and Productivity of Soybeans by Sub District in Pasangkayu Regency (ha), 2018.....</i>	217
5.2.	Hortikultura/<i>Horticulture</i>	218
5.2.1.	Luas Panen Tanaman Sayuran Menurut Kecamatan di Kabupaten Pasangkayu (ha), 2018..... <i>Harvested Area of Vegetables by Sub District in Pasangkayu Regency (ha), 2018.....</i>	218
5.2.2.	Produksi Tanaman Sayuran Menurut Kecamatan dan Jenis Tanaman di Kabupaten Pasangkayu (ton), 2018..... <i>Production of Vegetables by Sub District and Kind of Plant in Pasangkayu Regency (ton), 2018.....</i>	220
5.2.3.	Luas Panen Tanaman Sayuran dan Buah-Buahan Semusim Menurut Jenis Tanaman di Kabupaten Pasangkayu (ha), 2017-2018..... <i>Harvested Area of Seasonal Vegetables and Fruits by Kind of Plant in Pasangkayu Regency (ha), 2017-2018.....</i>	222
5.2.4.	Produksi Tanaman Sayuran dan Buah-Buahan Semusim Menurut Jenis Tanaman di Kabupaten Pasangkayu (ton), 2017-2018..... <i>Production of Seasonal Vegetables and Fruits by Kind of Plant in Pasangkayu Regency (ton), 2017-2018.....</i>	224
5.2.5.	Luas Panen Tanaman Biofarmaka Menurut Kecamatan dan Jenis Tanaman di Kabupaten Pasangkayu (m ²), 2017 dan 2018..... <i>Harvested Area of Medicinal Plants by Sub District and Kind of Plant in Pasangkayu Regency (m²), 2017 and 2018.....</i>	226
5.2.6.	Produksi Tanaman Biofarmaka Menurut Kecamatan dan Jenis Tanaman di Kabupaten Pasangkayu (kg), 2017 dan 2018..... <i>Harvested Area of Medicinal Plants by Sub District and Kind of Plant in Pasangkayu Regency (kg), 2017 and 2018.....</i>	228
5.2.7.	Luas Area Tanaman Biofarmaka Menurut Jenis Tanaman di Kabupaten Pasangkayu (m ²), 2015-2018..... <i>Harvested Area of Medicinal Plants by Kind of Plant in Pasangkayu Regency</i>	230

	<i>(m²), 2015-2018</i>	230
5.2.8.	Produksi Tanaman Biofarmaka Menurut Jenis Tanaman di Kabupaten Pasangkayu (kg), 2015-2018.....	231
	<i>Production of Medicinal Plants by Kind of Plant in Pasangkayu Regency (kg), 2015-2018</i>	231
5.2.9.	Luas Panen Tanaman Hias Menurut Kecamatan dan Jenis Tanaman di Kabupaten Pasangkayu (m ²), 2017 dan 2018.....	232
	<i>Harvested Area of Ornamental Plants by Sub District and Kind of Plant in Pasangkayu Regency (m²), 2017 and 2018</i>	232
5.2.10.	Produksi Tanaman Hias Menurut Kecamatan dan Jenis Tanaman di Kabupaten Pasangkayu (tangkai), 2017 dan 2018.....	234
	<i>Harvested Area of Ornamental Plants by Sub District and Kind of Plant in Pasangkayu Regency (stalks), 2017 and 2018</i>	234
5.2.11.	Luas Panen Tanaman Hias Menurut Jenis Tanaman di Kabupaten Pasangkayu (m ²), 2015-2018.....	236
	<i>Harvested Area of Ornamental Plants by Kind of Plant in Pasangkayu Regency (m²), 2015-2018</i>	236
5.2.12.	Produksi Tanaman Hias Menurut Jenis Tanaman di Kabupaten Pasangkayu (tangkai), 2015-2018.....	237
	<i>Production of Ornamental Plants by Kind of Plant in Pasangkayu Regency (stalks), 2015-2018</i>	237
5.2.13.	Produksi Buah-Buahan Menurut Kecamatan dan Jenis Tanaman di Kabupaten Pasangkayu (ton), 2017 dan 2018.....	238
	<i>Productivity of Fruits by Sub District and Kind of Plant in Pasangkayu Regency (ton), 2017 and 2018</i>	238
5.2.14.	Produksi Buah-Buahan dan Sayuran Tahunan Menurut Jenis Tanaman di Kabupaten Pasangkayu (ton), 2017-2018.....	240
	<i>Production of Annual Fruits and Vegetables by Kind of Plant in Pasangkayu Regency (ton), 2017-2018</i>	240
5.3.	Perkebunan/<i>Estate Crops</i>	242
5.3.1.	Luas Areal Tanaman Perkebunan Menurut Kecamatan dan Jenis Tanaman di Kabupaten Pasangkayu (ha), 2018.....	242
	<i>Planted Area of Estate Crops by Sub District and Type of Crops in Pasangkayu Regency (ha), 2018</i>	242
5.3.2.	Produksi Perkebunan Menurut Kecamatan dan Jenis Tanaman di Kabupaten Pasangkayu (ton), 2018.....	244
	<i>Production of Estate by Sub District and Type of Crops in Pasangkayu Regency (ton), 2018</i>	244
5.3.3.	Produktivitas Perkebunan Menurut Kecamatan dan Jenis Tanaman di Kabupaten Pasangkayu (kg/ha), 2018.....	246
	<i>Productivity of Estate by Sub District and Type of Crops in Pasangkayu Regency (kg/ha), 2018</i>	246
5.4.	Peternakan/<i>Livestock</i>	248
5.4.1.	Populasi Ternak yang Dipotong Menurut Kecamatan dan Jenis Ternak di	

	Kabupaten Pasangkayu, 2018.....	248
	<i>Slaughtered Livestock Population by Subdistrict and Kind of Livestock in Pasangkayu Regency, 2018.....</i>	248
5.4.2.	Populasi Ternak Besar Menurut Kecamatan dan Jenis Ternak di Kabupaten Pasangkayu, 2018	249
	<i>Big Livestock Population by Subdistrict and Kind of Livestock in Pasangkayu Regency, 2018.....</i>	249
5.4.3.	Populasi Ternak Kecil Menurut Kecamatan dan Jenis Ternak di Kabupaten Pasangkayu, 2018	250
	<i>Small Livestock Population by Subdistrict and Kind of Livestock in Pasangkayu Regency, 2018.....</i>	250
5.4.4.	Populasi Unggas Kecil Menurut Kecamatan dan Jenis Ternak di Kabupaten Pasangkayu, 2018	251
	<i>Poultry Population by Subdistrict and Kind of Livestock in Pasangkayu Regency, 2018.....</i>	251
5.4.5.	Populasi Ternak Besar, Kecil, dan Unggas Menurut Kecamatan dan Jenis Ternak di Kabupaten Pasangkayu, 2018.....	252
	<i>Big, Small Livestock, and Poultry Population by Subdistrict and Kind of Livestock in Pasangkayu Regency, 2018</i>	252
5.5.	Perikanan/Fishery	253
5.5.1.	Produksi Perikanan Budidaya Menurut Kecamatan di Kabupaten Pasangkayu (ton), 2018	253
	<i>Production of Aquaculture by Subdistrict in Pasangkayu Regency (ton), 2018</i>	253
5.5.2.	Jumlah Rumah Tangga Budidaya Tambak/Payau di Kabupaten Pasangkayu, 2017-2018.....	254
	<i>Number of Household Working On Dyke Aquaculture Fishery in Pasangkayu Regency (ton), 2017 and 2018.....</i>	254
5.5.3.	Produksi dan Nilai Produksi Per Jenis Ikan di Kabupaten Pasangkayu (ton), 2018.....	255
	<i>Production and Production Value by Type of Fish and Subdistrict in Pasangkayu Regency (ton), 2018.....</i>	255
6.	Pertambangan dan Energi/Mining and Energy	257
6.1.	Energi/Energy	265
6.1.1.	Daya Terpasang, Produksi, dan Distribusi Listrik PT. PLN (Persero) pada Cabang/Ranting PLN Menurut Kecamatan di Kabupaten Pasangkayu, 2018.....	31
	<i>Installed Electricity Power, Production, and Distribution of PT. PLN (Persero) at PLN Branch by Sub District in Pasangkayu Regency, 2018.....</i>	265
6.1.2.	Jumlah Pelanggan Listrik Menurut Kecamatan di Kabupaten Pasangkayu, 2017-2018.....	267
	<i>Number of Electricity Customers by Sub District in Pasangkayu Regency, 2017-2018.....</i>	267
6.1.3.	Jumlah Pelanggan Listrik Menurut Jenis Tarif Dirinci Per Rayon/Sub Rayon	

	PLN di Kabupaten Pasangkayu, 2018.....	268
	<i>Number of Electric Customer by Type of Fare Detailed Per Rayon/Sub Rayon of State Electricity Company in Pasangkayu Regency, 2018.....</i>	268
7.	Pariwisata/Tourism	271
7.1.	Pariwisata/Tourism	279
7.1.1.	Jumlah Objek Wisata Menurut Jenis dan Kecamatan di Kabupaten Pasangkayu, 2018.....	279
	<i>Number of Tourism Objects by Type and Sub District in Pasangkayu Regency, 2018.....</i>	279
7.1.2.	Daftar Hotel di Kabupaten Pasangkayu, 2018.....	278
	<i>List of Hotels in Pasangkayu Regency, 2018.....</i>	278
8.	Sistem Neraca Regional/System of Regional Accounts	283
8.1.	Sistem Neraca Regional/System of Regional Accounts	295
8.1.1.	Produk Domestik Regional Bruto Atas Dasar Harga Berlaku Menurut Lapangan Usaha (miliar rupiah) Kabupaten Pasangkayu, 2014-2018.....	295
	<i>Gross Domestic Regional Bruto at Current Market Prices by Industry (billion ruphias) Pasangkayu Regency, 2014-2018.....</i>	295
8.1.2.	Produk Domestik Regional Bruto Atas Dasar Harga Konstan 2010 Menurut Lapangan Usaha (miliar rupiah) Kabupaten Pasangkayu, 2014-2018.....	296
	<i>Gross Domestic Regional Bruto at 2010 Constant Market Prices by Industry (billion ruphias) Pasangkayu Regency, 2014-2018.....</i>	296
8.1.3.	Distribusi Persentase Produk Domestik Regional Bruto Atas Dasar Harga Berlaku Menurut Lapangan Usaha (miliar rupiah) Kabupaten Pasangkayu, 2014-2018.....	297
	<i>Percentage Distributuin of Gross Domestic Regional Bruto at Current Market Prices by Industry (billion ruphias) Pasangkayu Regency, 2014-2018.....</i>	297
8.1.4.	Laju Pertumbuhan Produk Domestik Regional Bruto Atas Dasar Harga Konstan 2010 Menurut Lapangan Usaha (persentase) Kabupaten Pasangkayu, 2014-2018.....	298
	<i>Growth Rate of Gross Domestic Regional Bruto at 2010 Constant Market Prices by Industry (percent) Pasangkayu Regency, 2014-2018.....</i>	298
8.1.5.	Produk Domestik Regional Bruto Atas Dasar Harga Berlaku Menurut Pengeluaran (miliar rupiah) Kabupaten Pasangkayu, 2014-2018.....	299
	<i>Gross Domestic Regional Bruto at Current Market Prices by Type of Expenditure (billion ruphias) Pasangkayu Regency, 2014-2018.....</i>	299
8.1.6.	Produk Domestik Regional Bruto Atas Dasar Harga Konstan 2010 Menurut Pengeluaran (miliar rupiah) Kabupaten Pasangkayu, 2014-2018.....	300
	<i>Gross Domestic Regional Bruto at 2010 Constant Market Prices by Type of Expenditure (billion ruphias) Pasangkayu Regency, 2014-2018.....</i>	300

DAFTAR GAMBAR/LIST OF FIGURES

halaman
page

1. **Persentase Luas Wilayah Menurut Kecamatan di Kabupaten Pasangkayu (Persen), 2018 /Percentage of Total Area by Subdistrict in Pasangkayu Regency (Percent), 2018..... 6**
2. **Persentase Pegawai Negeri Sipil Menurut Jenis Kelamin di Lingkup Pemerintah Kabupaten Pasangkayu (Persen), 2018/Percentage of Civil Servants by Sex in the Scope of Pasangkayu Regency Government (Percent), 2018..... 30**
3. **Persentase Penduduk Menurut Kecamatan di Kabupaten Pasangkayu (Persen), 2018 /Percentage of Population by Subdistrict in Pasangkayu Regency (Percent), 2018..... 96**
4. **Persentase Penduduk Miskin di Kabupaten Pasangkayu, 2015-2018 /Percentage of Poor People in Pasangkayu Regency, 2015-2018 126**
5. **Produksi Kelapa Sawit Menurut Kecamatan di Kabupaten Pasangkayu (ton) 2018 /Production of Oil Palm by Subdistrict in Pasangkayu Regency (tons) 214**
6. **Jumlah Pelanggan Listrik Menurut Kantor Pelayanan di Kabupaten Pasangkayu, 2018 /Number of Electricity Customers by Service Office in Pasangkayu Regency, 2018..... 264**
7. **Jumlah Objek Wisata Menurut Jenis dan Kecamatan di Kabupaten Pasangkayu, 2018 /Number of Tourism Objects by Type and Sub District in Pasangkayu Regency, 2018..... 278**
8. **Produk Domestik Regional Bruto Atas Dasar Harga Berlaku Menurut Lapangan Usaha di Kabupaten Pasangkayu (miliar rupiah), 2015-2018 /Gross Regional Domestic Product at Current Market Prices by Industry in Pasangkayu Regency (billion rupiahs), 2015-2018..... 294**

<http://www.pasangkayu.go.id>

<https://mamujuutarakab.bps.go.id>

PENJELASAN UMUM/EXPLANATORY NOTES

Tanda-tanda, satuan-satuan, dan lain-lainnya yang digunakan dalam publikasi ini adalah sebagai berikut.

Symbols, measurement units, and acronyms which are used in this publication, are as follows.

1. TANDA-TANDA/SYMBOLS

Data tidak tersedia/ <i>Data not available</i>	:	...
Tidak ada atau nol/ <i>Null or zero</i>	:	—
Data dapat diabaikan/ <i>Data negligible</i>	:	0
Tanda decimal/ <i>Decimal point</i>	:	,
Data tidak dapat ditampilkan/ <i>Not applicable</i>	:	NA
Angka perkiraan/ <i>Estimated figures</i>	:	e
Angka sementara/ <i>Preliminary figures</i>	:	x
Angka sangat sementara/ <i>Very preliminary figures</i>	:	xx
Angka diperbaiki/ <i>Revised figures</i>	:	r

2. SATUAN/UNITS

barel/ <i>barrel</i>	:	158,99 liter/litres = 1/6,2898 m ³
hektar (ha)/ <i>hectare (ha)</i>	:	10 000 m ²
kilometer (km)/ <i>kilometres (km)</i>	:	1 000 meter/meters (m)
knot/ <i>knot</i>	:	1,8523 km/jam (km/hour)
kwintal/ <i>quintal</i>	:	100 kg
KWh	:	1 000 Watt hour
MWh	:	1 000 KWh
liter (untuk beras)/ <i>litre (for rice)</i>	:	0,80 kg
ons/ <i>ounce</i>	:	100 gram/grams (Versi Belanda)
ton	:	1 000 kg

Satuan lain: buah, dus, butir, helai/lembar, kaleng, batang, pulsa, ton kilometer (ton-km), jam, menit, persen (%).

Other units: unit, pack, pieces, sheet, tin, pulse, ton-kilometres(ton-km), hour, minute, percent (%).

Perbedaan angka di belakang koma disebabkan oleh pembulatan angka.

The difference in decimal numbers is caused by rounding.

LUAS WILAYAH KABUPATEN PASANGKAYU

TOTAL AREA OF PASANGKAYU REGENCY

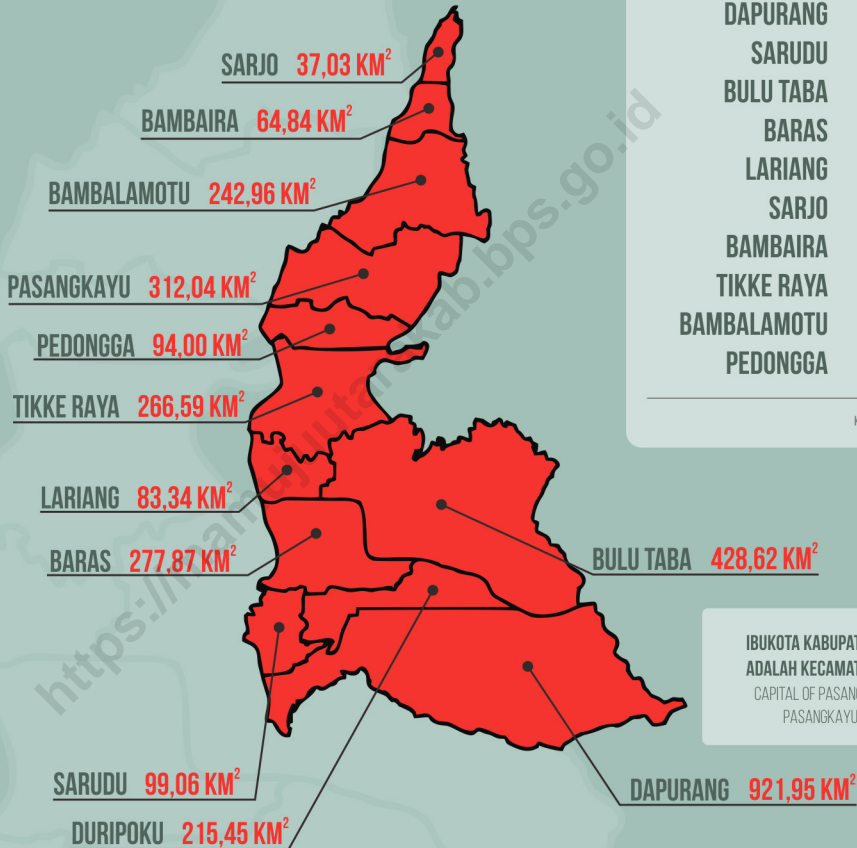
3.043,75 KM²

LUAS WILAYAH PER KECAMATAN

TOTAL AREA BY SUBDISTRICT



JARAK DARI KANTOR BUPATI
DISTANCE FROM REGENT OFFICE



DURIPOKU	102 KM
DAPURANG	85 KM
SARUDU	80 KM
BULU TABA	65 KM
BARAS	57 KM
LARIANG	53 KM
SARJO	37 KM
BAMBAIRA	35 KM
TIKKE RAYA	31 KM
BAMBALAMOTU	28 KM
PEDONGGA	17 KM

SUMBER/SOURCE:
KANTOR DESA/VILLAGE OFFICE

IBUKOTA KABUPATEN PASANGKAYU
ADALAH KECAMATAN PASANGKAYU
CAPITAL OF PASANGKAYU REGENCY IS
PASANGKAYU SUBDISTRICT

SUMBER/SOURCE:
BAGIAN PEMERINTAHAN UMUM, SEKRETARIAT DAERAH KABUPATEN PASANGKAYU/SECTION OF PUBLIC GOVERNANCE, REGIONAL SECRETARIAT OF PASANGKAYU REGENCY

BAB/CHAPTER

GEOGRAFI & IKLIM

GEOGRAPHY & CLIMATE

1

PENJELASAN TEKNIS**TECHNICAL NOTES**

- | | |
|--|---|
| <p>1. Secara astronomis, Kabupaten Pasangkayu terletak pada 00 40' 10" – 10 50' 12" Lintang Selatan dan 1190 25' 26" – 1190 50' 20" Bujur Timur dari Jakarta (00 0' 0", Jakarta = 1600 48' 28" Bujur Timur dari Green Wich).</p> | <p>1. <i>Astronomically, Pasangkayu Regency is located on 00 40' 10" – 10 50' 12" South Latitude and 1190 25' 26" – 1190 50' 20" East Longitude from Jakarta (00 0' 0", Jakarta = 1600 48' 28" East Longitude from Green Wich).</i></p> |
| <p>2. Berdasarkan posisi geografisnya, Kabupaten Pasangkayu memiliki batas-batas: Utara – Kabupaten Donggala, Provinsi Sulawesi Tengah; Selatan – Kabupaten Mamuju Tengah; Barat – Selat Makassar; Timur – Kabupaten Donggala.</p> | <p>2. <i>In terms of geographic position, Pasangkayu Regency has boundaries as follows: North – Donggala Regency, Sulawesi Tengah Province; South – Mamuju Tengah Regency; West – Makassar Strait; East – Donggala Regency.</i></p> |
| <p>3. Kabupaten Pasangkayu terdiri dari 12 kecamatan, yaitu:</p> <ul style="list-style-type: none"> - Kecamatan Sarudu; - Kecamatan Dapurang; - Kecamatan Duripoku; - Kecamatan Baras; - Kecamatan Bulu Taba; - Kecamatan Lariang; - Kecamatan Pasangkayu; - Kecamatan Tikke Raya; - Kecamatan Pedongga; - Kecamatan Bambalamotu; - Kecamatan Bambaira; - Kecamatan Sarjo; | <p>3. <i>Pasangkayu Regency has 12 subdistricts. These include:</i></p> <ul style="list-style-type: none"> - <i>Sarudu Subdistrict;</i> - <i>Dapurang Subdistrict;</i> - <i>Duripoku Subdistrict;</i> - <i>Baras Subdistrict;</i> - <i>Bulu Taba Subdistrict;</i> - <i>Lariang Subdistrict;</i> - <i>Pasangkayu Subdistrict;</i> - <i>Tikke Raya Subdistrict;</i> - <i>Pedongga Subdistrict;</i> - <i>Bambalamotu Subdistrict;</i> - <i>Bambaira Subdistrict;</i> - <i>Sarjo Subdistrict;</i> |

ULASAN

DESCRIPTION

Geografi

Pasangkayu terletak pada posisi 00 40' 10" – 10 50' 12" Lintang Selatan dan 1190 25' 26" – 1190 50' 20" Bujur Timur dari Jakarta (00 0' 0", Jakarta = 1600 48' 28" Bujur Timur dari Green Wich) . Luas wilayah Pasangkayu adalah berupa daratan seluas 3.043,75 km².

Akhir tahun 2018, wilayah administrasi Kabupaten Pasangkayu terdiri dari 12 wilayah kecamatan, dengan luas masing-masing kecamatan, yaitu: Sarudu (99,06 km²), Dapurang (921,95 km²), Duripoku (215,45 km²), Baras (277,87 km²), Bulu Taba (428,62 km²), Lariang (83,34 km²), Pasangkayu (312,04 km²), Tikke Raya (266,59 km²), Pedongga (94,00 km²), Bambalamotu (242,96 km²), Bambaيرا (64,84 km²), dan Sarjo (37,03 km²).

Jarak antara Kantor Bupati Pasangkayu ke kantor Kecamatan Pasangkayu adalah 1 km. Sedangkan jarak ke kantor kecamatan lain adalah:

1. Pasangkayu - Sarudu : 80 km;
2. Pasangkayu - Dapurang : 85 km;
3. Pasangkayu - Duripoku : 102 km;
4. Pasangkayu - Baras : 57 km;
5. Pasangkayu - Bulu Taba : 65 km;
6. Pasangkayu - Lariang : 53 km;
7. Pasangkayu - Tikke Raya : 31 km;
8. Pasangkayu - Pedongga : 17 km;
9. Pasangkayu - Bambalamotu : 28 km;
10. Pasangkayu - Bambaيرا : 35 km;
11. Pasangkayu - Sarjo : 37 km.

Geography

Pasangkayu is located 00 40' 10" – 10 50' 12" South Latitude and 1190 25' 26" – 1190 50' 20" East Longitude from Jakarta (00 0' 0", Jakarta = 1600 48' 28" East Longitude from Green Wich). Pasangkayu Regency area is shaped in land by 3,043.75 km².

In 2018, Pasangkayu is divided into twelve subdistricts, with area of each subdistrict is Sarudu (99.06 km²), Dapurang (921.95 km²), Duripoku (215.45 km²), Baras (277.87 km²), Bulu Taba (428.62 km²), Lariang (83.34 km²), Pasangkayu (312.04 km²), Tikke Raya (266.59 km²), Pedongga (94.00 km²), Bambalamotu (242.96 km²), Bambaيرا (64.84 km²), dan Sarjo (37.03 km²).

Distance between Regent Office of Pasangkayu to Pasangkayu Subdistrict Office is 1 km. While distance to other subdistrict office are:

1. *Pasangkayu - Sarudu : 80 km;*
2. *Pasangkayu - Dapurang : 85 km;*
3. *Pasangkayu - Duripoku : 102 km;*
4. *Pasangkayu - Baras : 57 km;*
5. *Pasangkayu - Bulu Taba : 65 km;*
6. *Pasangkayu - Lariang : 53 km;*
7. *Pasangkayu - Tikke Raya : 31 km;*
8. *Pasangkayu - Pedongga : 17 km;*
9. *Pasangkayu - Bambalamotu : 28 km;*
10. *Pasangkayu - Bambaيرا : 35 km;*
11. *Pasangkayu - Sarjo : 37 km.*

Wilayah Kabupaten Pasangkayu bagian utara dan timur berbatasan dengan Kabupaten Donggala, Provinsi Sulawesi Tengah, bagian selatan berbatasan dengan Kabupaten Mamuju Tengah, dan bagian barat berbatasan dengan Selat Makassar.

Iklim

Pada tahun 2018, Kabupaten Pasangkayu memiliki jumlah hari hujan terbanyak terjadi di bulan Mei yaitu 26 hari hujan dan terendah pada bulan Februari dan September yaitu 9 hari hujan. Kemudian curah hujan tertinggi terjadi di bulan Mei yaitu 404,4 mm³. Rata-rata curah hujan tertinggi terjadi pada bulan April yaitu 29,58 mm³/hari.

Territorial Boundaries of Pasangkayu Regency in northern and eastern area bordered by Donggala Regency, Sulawesi Tengah Province, southern area border on Mamuju Tengah Regency, and western area bordered by Makassar strait.

Climate

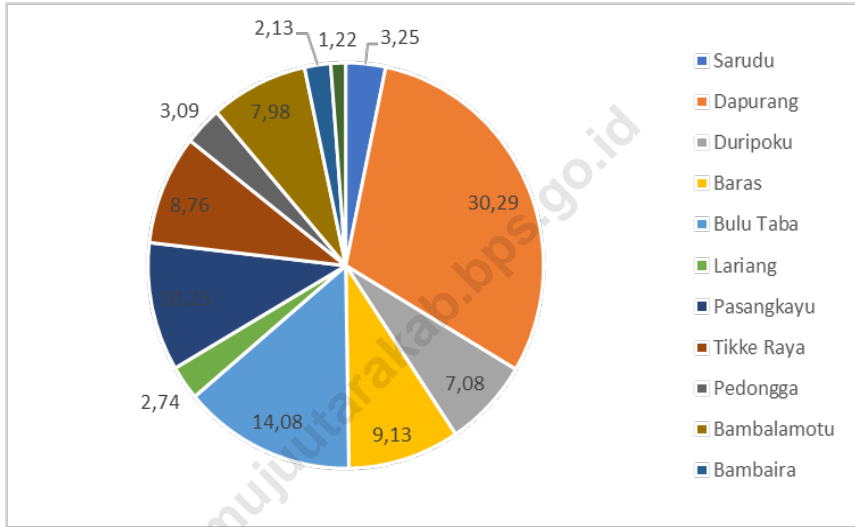
During 2018, Pasangkayu Regency had highest number of rainy days occurred in May about 26 days and lowest in February and September about 9 rainy days. Then highest precipitation occurred in May about 404,4 mm³. Highest average rainfall occurred in April about 29,58 mm³/days.

Gambar
Picture

1

Persentase Luas Wilayah Menurut Kecamatan di Kabupaten Pasangkayu (Persen), 2018

Percentage of Total Area by Subdistrict in Pasangkayu Regency (Percent), 2018



Sumber/Source: Kementerian Dalam Negeri/Ministry of Home Affairs

1.1 Keadaan Geografi/*Geography Condition*

Luas Daerah dan Jumlah Pulau Menurut Kecamatan di Kabupaten Pasangkayu, 2018

Tabel 1.1.1
Table Total Area and Number of Islands by Sub District in Pasangkayu Regency, 2018

	Kecamatan <i>Sub District</i>	Ibukota Kecamatan <i>Capital of Sub District</i>	Luas ¹(km²) <i>Total Area ¹(square.km)</i>
	(1)	(2)	(3)
1.	Sarudu	Sarudu	99,06
2.	Dapurang	Dapurang	921,95
3.	Duripoku	Tammarunang	215,45
4.	Baras	Baras	277,87
5.	Bulu Taba	Lilimori	428,62
6.	Lariang	Parabu	83,34
7.	Pasangkayu	Pasangkayu	312,04
8.	Tikke Raya	Jengeng Raya	266,59
9.	Pedongga	Malei	94,00
10.	Bambalamotu	Randomayang	242,96
11.	Bambaira	Bambaira	64,84
12.	Sarjo	Sarjo	37,03
	Kabupaten Pasangkayu <i>Pasangkayu Regency</i>	Pasangkayu	3 043,75

Lanjutan Tabel/*Continued Table 1.1.1*

Kecamatan <i>Sub District</i>		Persentase Terhadap Luas Kabupaten <i>Percentage to Regency's Area</i>	Jumlah Pulau ² <i>Number of Islands²</i>
(1)		(4)	(5)
1.	Sarudu	3,25	1
2.	Dapurang	30,29	1
3.	Duripoku	7,08	1
4.	Baras	9,13	1
5.	Bulu Taba	14,08	1
6.	Lariang	2,74	1
7.	Pasangkayu	10,25	1
8.	Tikke Raya	8,76	1
9.	Pedongga	3,09	1
10.	Bambalamotu	7,98	1
11.	Bambaira	2,13	1
12.	Sarjo	1,22	1
Kabupaten Pasangkayu <i>Pasangkayu Regency</i>		100	1

Lanjutan Tabel/*Continued Table 1.1.1*

	Kecamatan <i>Sub District</i>	Tinggi Wilayah (mdpl) <i>Altitude (m a.s.l.)</i>	Jarak ke Ibukota <i>Distance to the Capital</i>
	(1)	(6)	(7)
1.	Sarudu	27,00	80,00
2.	Dapurang	14,00	85,00
3.	Duripoku	33,00	102,00
4.	Baras	9,00	57,00
5.	Bulu Taba	38,00	65,00
6.	Lariang	17,00	53,00
7.	Pasangkayu	4,00	1,00
8.	Tikke Raya	9,00	31,00
9.	Pedongga	8,00	17,00
10.	Bambalamotu	16,00	28,00
11.	Bambaira	29,00	35,00
12.	Sarjo	8,00	37,00

Catatan/Note: ¹ Berdasarkan Peraturan Menteri Dalam Negeri Nomor 137 Tahun 2017 tanggal 29 Desember 2017/
Based on Minister of Home Affairs Regulation Number 137/2017, December 29, 2017

² Berdasarkan informasi Kementerian Dalam Negeri Tahun 2018/*Based on information from Ministry of Home Affairs, 2018*

Sumber/Source: Kementerian Dalam Negeri/*Ministry of Home Affairs*

Tabel 1.1.2 Luas Daerah Menurut Kecamatan dan Desa/Kelurahan di Kabupaten Pasangkayu, 2018
Table 1.1.2 Total Area by Sub District and Village/Ward in Pasangkayu Regency, 2018

Kecamatan Sub District	Desa/Kelurahan Village/Ward	Luas ¹ (km ²) Total Area ¹ (square.km)	Persentase Percentage
(1)	(2)	(3)	(4)
1. Sarudu		99,06	3,25
	Sarudu	25,99	0,85
	Kumasari	18,01	0,59
	Bulu Mario	21,11	0,69
	Patika	8,04	0,26
	Doda	25,92	0,85
2. Dapurang		921,95	30,29
	Benggaulu	741,19	24,35
	Bulu Bonggu	109,78	3,61
	Tirta Buana	1,91	0,06
	Sarasa	23,06	0,76
	Dapurang	46,01	1,51
3. Duripoku		215,45	7,08
	Tammarunang	12,26	0,40
	Saptanajaya	9,87	0,32
	Taranggi	22,61	0,74
	Sipakainga	170,71	5,61
4. Baras		277,87	9,13
	Baras	9,30	0,31
	Balanti	56,17	1,85
	Motu	114,72	3,77
	Bulu Parigi	16,85	0,55
	Towoni	23,75	0,78
	Kasano	57,08	1,88

Lanjutan Tabel/*Continued Table 1.1.2*

Kecamatan <i>Sub District</i>	Desa/Kelurahan <i>Village/Ward</i>	Luas ¹ (km ²) <i>Total Area</i> ¹ (square.km)	Persentase <i>Percentage</i>
(1)	(2)	(3)	(4)
5. Bulu Taba		428,62	14,08
	Karave	17,91	0,59
	Lilimori	18,72	0,62
	Bukit Harapan	324,24	10,65
	Ompi	27,54	0,90
	Sumber Sari	1,40	0,05
	Lelejae	14,14	0,46
	Kasta Buana	24,67	0,81
6. Lariang		83,34	2,74
	Bajawali	7,05	0,23
	Singgani	23,55	0,77
	Parabu	8,24	0,27
	Kenangan	6,47	0,21
	Kulu	8,31	0,27
	Bambakoro	17,65	0,58
	Batu Matoru	12,08	0,40
7. Pasangkayu		312,04	10,25
	Pasangkayu	55,83	1,83
	Martajaya	21,03	0,69
	Pakawa	143,84	4,73
	Karya Bersama	28,35	0,93
	Ako	13,69	0,45
	Gunungsari	49,31	1,62
8. Tikke Raya		266,59	8,76
	Lariang	93,55	3,07
	Jengeng Raya	33,43	1,10
	Tikke	27,00	0,89

Lanjutan Tabel/Continued Table 1.1.2

Kecamatan Sub District	Desa/Kelurahan Village/Ward	Luas ¹ (km ²) Total Area ¹ (square.km)	Persentase Percentage
(1)	(2)	(3)	(4)
...	Tikke Raya		
	Makmur Jaya	39,48	1,30
	Pajalele	73,13	2,40
9.	Pedongga	94,00	3,09
	Martasari	69,87	2,30
	Malei	9,20	0,30
	Pedanda	8,71	0,29
	Batu Oge	6,23	0,20
10.	Bambalamotu	242,96	7,98
	Polewali	35,26	1,16
	Bambalamotu	13,61	0,45
	Randomayang	17,27	0,57
	Pangiang	21,47	0,71
	Kalola	96,19	3,16
	Wulai	59,17	1,94
11.	Bambaira	64,84	2,13
	Kasoloang	14,55	0,48
	Kaluku Nangka	19,33	0,64
	Bambaira	21,23	0,70
	Tampaure	9,73	0,32
12.	Sarjo	37,03	1,22
	Maponu	12,49	0,41
	Letawa	14,48	0,48
	Sarjo	4,36	0,14
	Sarude	5,70	0,19

Catatan/Note: ¹ Berdasarkan Peraturan Menteri Dalam Negeri Nomor 137 Tahun 2017 tanggal 29 Desember 2017/
Based on Minister of Home Affairs Regulation Number 137/2017, December 29, 2017

² Berdasarkan informasi Kementerian Dalam Negeri Tahun 2018/Based on information from Ministry of Home Affairs, 2018

Sumber/Source: Kementerian Dalam Negeri/Ministry of Home Affairs

Tabel 1.1.3 **Jarak Antara Kantor Desa/Kelurahan dengan Kantor Bupati Pasangkayu, 2018**
Table 1.1.3 Distance Between Village/Ward Office and Regent Office of Pasangkayu, 2018

Kecamatan Sub District	Letak Kantor Desa/Kelurahan Village/Ward Office Location	Jarak ke Kantor Bupati Distance to Regent Office
(1)	(2)	(3)
1. Sarudu	Sarudu	80,00
	Kumasari	88,00
	Bulu Mario	87,00
	Patika	95,00
	Doda	71,00
2. Dapurang	Benggaulu	92,00
	Bulu Bonggu	91,00
	Tirta Buana	90,00
	Sarasa	80,00
	Dapurang	85,00
3. Duripoku	Tammarunang	102,00
	Saptanajaya	93,00
	Taranggi	108,00
	Sipakainga	107,00
4. Baras	Baras	57,00
	Balanti	62,00
	Motu	68,00
	Bulu Parigi	59,00
	Towoni	75,00
	Kasano	50,00

Lanjutan Tabel/Continued Table 1.1.3

Kecamatan Sub District	Letak Kantor Desa/Kelurahan Village/Ward Office Location	Jarak ke Kantor Bupati Distance to Regent Office
(1)	(2)	(3)
5. Bulu Taba	Karave	64,00
	Lilimori	65,00
	Bukit Harapan	73,00
	Ompi	87,00
	Sumber Sari	74,00
	Lelejae	73,00
	Kasta Buana	77,00
6. Lariang	Bajawali	52,00
	Singgani	49,00
	Parabu	53,00
	Kenangan	52,00
	Kulu	50,00
	Bambakoro	56,00
	Batu Matoru	48,00
7. Pasangkayu	Pasangkayu	1,00
	Martajaya	10,00
	Pakawa	30,00
	Karya Bersama	8,00
	Ako	3,00
	Gunungsari	13,00
8. Tikke Raya	Lariang	60,00
	Jengeng Raya	31,00
	Tikke	28,00

Lanjutan Tabel/*Continued Table 1.1.3*

Kecamatan <i>Sub District</i>	Letak Kantor Desa/Kelurahan <i>Village/Ward Office Location</i>	Jarak ke Kantor Bupati <i>Distance to Regent Office</i>
(1)	(2)	(3)
... Tikke Raya	Makmur Jaya	33,00
	Pajalele	25,00
9. Pedongga	Martasari	25,00
	Malei	17,00
	Pedanda	21,00
	Batu Oge	14,00
10. Bambalamotu	Polewali	18,00
	Bambalamotu	21,00
	Randomayang	28,00
	Pangiang	22,00
	Kalola	23,00
	Wulai	33,00
11. Bambaيرا	Kasoloang	30,00
	Kaluku Nangka	35,00
	Bambaيرا	35,00
	Tampaure	38,00
12. Sarjo	Maponu	40,00
	Letawa	43,00
	Sarjo	37,00
	Sarude	49,00

Sumber/*Source*: Kantor Desa/Kelurahan/*Village/Ward Office*

**Jarak Antara Kantor Desa/Kelurahan dengan Kantor Bupati
Pasangkayu, 2018**

Tabel

Table 1.1.4 *Distance Between Village/Ward Office and Regent Office of
Pasangkayu, 2018*

Kecamatan Sub District	Sarudu	Dapurang	Tammarunang	Baras	Lilimori	Parabu	Pasangkayu	Jengeng Raya	Malei	Randomayang	Bambaira	Sarjo
(1)	(2)	(3)	(4)	(5)	(6)	(7)	(8)	(9)	(10)	(11)	(12)	(13)
1. Sarudu	0	8	29	15	38	32	76	47	60	103	107	124
2. Dapurang	8	0	21	23	47	41	84	56	68	112	116	132
3. Duripoku	29	21	0	44	67	61	104	76	88	132	136	153
4. Baras	15	23	44	0	24	18	61	32	45	89	93	109
5. Bulu Taba	38	47	67	24	0	6	57	28	41	85	89	105
6. Lariang	32	41	61	18	6	0	51	23	35	79	83	100
7. Pasangkayu	76	84	104	61	57	51	0	28	16	28	32	49
8. Tikke Raya	47	56	76	32	28	23	28	0	12	56	60	77
9. Pedongga	60	68	88	45	41	35	16	12	0	44	48	64
10. Bambaira	103	112	132	89	85	79	28	56	44	0	4	21
11. Bambalamotu	107	116	136	93	89	83	32	60	48	4	0	17
12. Sarjo	124	132	153	109	105	100	49	77	64	21	17	0

Sumber/Source: BPS Kabupaten Pasangkayu/BPS - *Statistics of Pasangkayu Regency*

Jarak Ibukota Kabupaten Pasangkayu dengan Beberapa Kota di Provinsi Sulawesi Barat, Sulawesi Selatan, dan Sulawesi Tengah (km), 2018

Tabel 1.1.5

Table Distance of Pasangkayu Regency's Capital with Several Capital in Sulawesi Barat, Sulawesi Selatan, and Sulawesi Tengah (km), 2018

Kecamatan Sub District	Palu	Donggala	Pasangkayu	Mamuju	Majene	Polewali	Mamasa	Pinrang	Pare-Pare	Pangkajene	Maros	Makassar
(1)	(2)	(3)	(4)	(5)	(6)	(7)	(8)	(9)	(10)	(11)	(12)	(13)
1. Palu	0	40	120	396	539	595	688	657	684	788	809	839
2. Donggala	40	0	80	356	499	555	648	617	644	748	769	799
3. Pasangkayu	120	80	0	276	419	475	568	537	564	668	689	719
4. Mamuju	396	356	276	0	143	199	292	261	288	392	413	446
5. Majene	539	499	419	143	0	56	149	120	147	251	272	302
6. Polewali	595	555	475	199	56	0	93	65	92	196	217	247
7. Mamasa	688	648	568	292	149	93	0	158	185	289	310	340
8. Pinrang	657	617	537	261	120	65	158	0	27	130	152	182
9. Pare-Pare	684	644	564	288	147	92	185	27	0	103	125	155
10. Pangkajene	788	748	668	392	251	196	289	130	103	0	21	51
11. Maros	809	769	689	413	272	217	310	152	125	21	0	30
12. Makassar	839	799	719	443	302	247	340	182	155	51	30	0

Sumber/Source: BPS Kabupaten Pasangkayu/BPS - Statistics of Pasangkayu Regency

Tabel 1.1.6 **Letak Desa/Kelurahan Menurut Kecamatan dan Desa di Kabupaten Pasangkayu, 2018**
Table 1.1.6 Village/Ward Location by Subdistrict and Village in Pasangkayu Regency, 2018

Kecamatan <i>Sub District</i>	Desa/Kelurahan <i>Village/Ward</i>	Letak Desa/Kelurahan <i>Village/Ward Location</i>	
		Pantai/ <i>Beach</i>	Bukan Pantai/ <i>Not Beach</i>
(1)	(2)	(3)	(4)
1. Sarudu	Sarudu	v	
	Kumasari		v
	Bulu Mario		v
	Patika		v
	Doda	v	
2. Dapurang	Benggaulu		v
	Bulu Bonggu		v
	Tirta Buana		v
	Sarasa	v	
	Dapurang	v	
3. Duripoku	Tammarunang		v
	Saptanajaya		v
	Taranggi		v
	Sipakainga		v
4. Baras	Baras	v	
	Balanti		v
	Motu		v
	Bulu Parigi	v	
	Towoni		v
	Kasano	v	

Lanjutan Tabel/*Continued Table 1.1.6*

Kecamatan <i>Sub District</i>	Desa/Kelurahan <i>Village/Ward</i>	Letak Desa/Kelurahan <i>Village/Ward Location</i>	
		Pantai/ <i>Beach</i>	Bukan Pantai/ <i>Not Beach</i>
(1)	(2)	(3)	(4)
5. Bulu Taba	Karave		v
	Lilimori		v
	Bukit Harapan		v
	Ompi		v
	Sumber Sari		v
	Lelejae		v
	Kasta Buana		v
6. Lariang	Bajawali		v
	Singgani	v	
	Parabu		v
	Kenangan		v
	Kulu		v
	Bambakoro	v	
	Batu Matoru		v
7. Pasangkayu	Pasangkayu	v	
	Martajaya		v
	Pakawa		v
	Karya Bersama	v	
	Ako	v	
	Gunungsari		v
8. Tikke Raya	Lariang	v	
	Jengeng Raya	v	
	Tikke	v	

Lanjutan Tabel/Continued Table 1.1.6

Kecamatan Sub District	Desa/Kelurahan Village/Ward	Letak Desa/Kelurahan Village/Ward Location	
		Pantai/Beach	Bukan Pantai/ Not Beach
(1)	(2)	(3)	(4)
... Tikke Raya	Makmur Jaya		v
	Pajalele	v	
9. Pedongga	Martasari		v
	Malei		v
	Pedanda		v
	Batu Oge	v	
10. Bambalamotu	Polewali	v	
	Bambalamotu	v	
	Randomayang	v	
	Pangiang	v	
	Kalola		v
	Wulai		v
11. Bambaيرا	Kasoloang	v	
	Kaluku Nangka		v
	Bambaيرا	v	
	Tampaure	v	
12 Sarjo	Maponu	v	
	Letawa	v	
	Sarjo	v	
	Sarude	v	

Sumber/Source: Kantor Desa/Kelurahan/Village/Ward Office

1.2 Iklim/*Climate*

Tabel 1.2.1 Jumlah Curah Hujan, Hari Hujan, dan Rata-Rata Curah Hujan Per Bulan di Kabupaten Pasangkayu, 2018
Table 1.2.1 Amount of Precipitation, Number of Rainy Days, and Average Rainfall Per Month in Pasangkayu Regency, 2018

	Bulan <i>Month</i>	Curah Hujan (mm ³) <i>Precipitation (mm³)</i>	Hari Hujan <i>Rainy Days</i>	Rata-Rata Curah Hujan <i>Average Rainfall (mm³/hari-mm³/day)</i>
	(1)	(2)	(3)	(4)
1.	Januari	349,6	17	20,56
2.	Februari	194,0	9	21,56
3.	Maret	231,5	14	16,54
4.	April	355,0	12	29,58
5.	Mei	404,4	26	15,55
6.	Juni	393,7	14	28,12
7.	Juli	226,3	12	18,86
8.	Agustus	117,8	5	23,56
9.	September	202,6	9	22,51
10.	Oktober	290,9	15	19,39
11.	November	318,1	15	21,21
12.	Desember	264,7	17	15,57

Sumber/Source: PT. Unggul Widya Teknologi Lestari/PT. Unggul Widya Teknologi Lestari

<https://mamujuutarakab.bps.go.id>

JUMLAH PEGAWAI NEGERI SIPIL DI LINGKUP PEMERINTAHAN KABUPATEN PASANGKAYU

2018

NUMBER OF CIVIL SERVANTS IN PASANGKAYU REGENCY GOVERNMENT



PEGAWAI LAKI-LAKI/ MALE OFFICER

1.610

MENURUT ESELON/ BY ECHELON

ESELON 2/ECHOLON 2	32
ESELON 3/ECHOLON 3	84
ESELON 4/ECHOLON 4	202
NON ESELON/NON ECHELON	1.292

MENURUT PENDIDIKAN TERAKHIR/ BY EDUCATIONAL ATTAINMENT

< SMA/UNTIL SENIOR H.S.	536
DIPLOMA/DIPLOMA	116
SARJANA/BACHELOR	840
MAGISTER/MASTER	118

MENURUT GOLONGAN KEPANGKATAN/ BY HIERARCHY

GOL. I/1 ST RANK GROUP	13
GOL. II/2 ND RANK GROUP	492
GOL. III/3 RD RANK GROUP	875
GOL. IV/4 TH RANK GROUP	230

MENURUT PENDIDIKAN TERAKHIR/ BY EDUCATIONAL ATTAINMENT

< SMA/UNTIL SENIOR H.S.	435
DIPLOMA/DIPLOMA	353
SARJANA/BACHELOR	879
MAGISTER/MASTER	65

MENURUT ESELON/ BY ECHELON


ESELON 2/ECHOLON 2	1
ESELON 3/ECHOLON 3	52
ESELON 4/ECHOLON 4	129
NON ESELON/NON ECHELON	1.550

PEGAWAI PEREMPUAN/ FEMALE OFFICER

1.732

MENURUT GOLONGAN KEPANGKATAN/ BY HIERARCHY

GOL. I/1 ST RANK GROUP	8
GOL. II/2 ND RANK GROUP	523
GOL. III/3 RD RANK GROUP	1.049
GOL. IV/4 TH RANK GROUP	152



SUMBER/SOURCE: BADAN KEPEGAWAIAN, PENDIDIKAN, DAN PELATIHAN DAERAH KABUPATEN PASANGKAYU/PERSONNEL AND REGIONAL TRAINING AGENCY OF PASANGKAYU REGENCY

BAB/CHAPTER

PEMERINTAHAN

GOVERNMENT



PENJELASAN TEKNIS**TECHNICAL NOTES**

- | | |
|--|---|
| <ol style="list-style-type: none"> 1. Anggota Dewan Perwakilan Rakyat Daerah (DPRD) dipilih melalui pemilihan umum (pemilu) dan dilantik dalam masa jabatan lima tahun. 2. Susunan pemerintahan Kabupaten Pasangkayu terdiri dari bupati, wakil bupati, sekretaris daerah, dan Satuan Kerja Perangkat Daerah (SKPD). 3. Satuan Kerja Perangkat Daerah (SKPD) terdiri dari 6 badan, 19 dinas dan 1 Inspektorat. Selain itu, di bawah pemerintah daerah juga terdapat 12 kantor kecamatan, 4 kantor kelurahan, Satuan Polisi Pamong Praja, Rumah Sakit Umum Daerah, sekolah-sekolah dan 4 Unit Pelaksana Teknis Daerah (UPTD) yaitu UPTD Kesehatan, UPTD DP2KB3A, UPTD Pendidikan, dan UPTD BKP3. | <ol style="list-style-type: none"> 1. <i>Regional House of Representatives (DPRD) members are elected through a general election and appointed for a five-years membership.</i> 2. <i>The government structure of Pasangkayu Regency consists of regent, vice regent, regional secretary, and working units.</i> 3. <i>Working Units consist of 6 institutions, 19 services, and 1 inspectorate. Other than that, local government has 12 subdistrict office, 4 wards, civil service police unit, regional public hospital, schools and 4 technical implementation units (Health, Family Planning, Education, and BKP3).</i> |
|--|---|

ULASAN**DESCRIPTION****Wilayah Administratif**

Kabupaten Pasangkayu sebelumnya merupakan bagian dari Kabupaten Mamuju. Kemudian, melalui Undang-undang Nomor 7 Tahun 2003, Pasangkayu dimekarkan menjadi sebuah kabupaten yang otonom bernama kabupaten Mamuju Utara. Namun berdasarkan Peraturan Pemerintah Republik Indonesia Nomor 61 Tahun 2017, kabupaten Mamuju Utara berganti nama menjadi kabupaten Pasangkayu.

Sejak berdirinya, Kabupaten Pasangkayu telah mengalami perkembangan yang cukup signifikan dalam bidang pemerintahan, dimana pada awalnya terdiri dari 4 (empat) Kecamatan. Pada tahun 2007, melalui Peraturan Daerah Kabupaten Pasangkayu Nomor 9 Tahun 2007, dimekarkan menjadi 12 kecamatan. Pada tahun 2017, terdapat 59 desa dan 4 kelurahan.

Dewan Perwakilan Rakyat Daerah (DPRD)

Jumlah wakil rakyat yang duduk pada lembaga legislatif, yaitu Dewan Perwakilan Rakyat Daerah (DPRD) sebanyak 30 orang, dengan 27 orang laki-laki dan 3 orang perempuan. Sebagian besar wakil rakyat pada lembaga ini memiliki pendidikan tertinggi SMA (56,67% dari jumlah anggota).

Administrative Area

Pasangkayu regency was previously a part of the Mamuju Regency. Through Law 7/2003, it was broadened into an autonomous regency named Mamuju Utara regency. However, based on Government Regulation No. 61/2017, Mamuju Utara regency renamed Pasangkayu regency.

Since the establishment, Pasangkayu's governmental system has occurred a significant developments. Pasangkayu formerly consists of 4 subdistricts. In 2007, through Local Regulation 9/2007, it was broadened into 12 subdistricts. In 2017, there are 59 villages dan 4 wards.

The Regional House of Representatives

The Regional House of Representatives (DPRD) of Pasangkayu has 30 members, comprising 27 men and 3 women. Most of the members in these institutions have a senior high school education (56.67% of total member).

Secara organisasi, lembaga wakil rakyat tahun ini terdiri dari enam fraksi, yaitu fraksi PDI-Perjuangan, Karya Pembangunan, Partai Demokrat, Amanat Reformasi, Gerakan Indonesia Raya, dan Hanura. Fraksi PDI-Perjuangan memiliki anggota sebanyak 7 orang, dengan 5 orang laki-laki dan 2 orang perempuan. Fraksi Karya Pembangunan beranggotakan 8 orang yang seluruhnya laki-laki. Fraksi Partai Demokrat beranggotakan 5 orang yang seluruhnya laki-laki. Fraksi Amanat Reformasi beranggotakan 3 orang, terdiri dari 2 orang laki-laki dan seorang perempuan. Fraksi Gerakan Indonesia Raya beranggotakan 3 orang dan Fraksi Hanura beranggotakan 4 orang yang seluruhnya laki-laki.

Dalam menjalankan fungsinya, DPRD Kabupaten Pasangkayu dibentuk 3 komisi dan satu Koordinator/Pimpinan DPRD Pasangkayu. Masing-masing Komisi terdiri dari 9 orang serta 3 orang untuk Koordinator/Pimpinan DPRD Pasangkayu. Lembaga wakil rakyat ini sepanjang tahun 2018 sudah melaksanakan sidang/rapat sebanyak 33 kali.

Pegawai Negeri Sipil

Jumlah Pegawai Negeri Sipil (PNS) di lingkungan Pemerintah Daerah Kabupaten Pasangkayu pada tahun 2018 berjumlah 3.342 orang terdiri dari 1.610 laki-laki dan 1.732 perempuan. Sebagian besar PNS tersebut berpendidikan sarjana/S1 (51,44% dari jumlah keseluruhan PNS).

In an organizational structure, Pasangkayu House of Representatives (DPRD) this year consists of six fractions, named PDI-Perjuangan, Karya Pembangunan, Demokrat Party, Amanat Reformasi, Gerakan Indonesia Raya, and Hanura Fraction. PDI-Perjuangan Fraction has 7 members, comprising 5 men and 2 women. Karya Pembangunan Fraction has 8 members, comprising with all men. Demokrat Party has 5 members, comprising with all men. Amanat Reformasi Fraction has 4 members, comprising 2 men and a women. Gerakan Indonesia Raya and Hanura Fraction each has 3 and 4 members, comprising with all men.

To perform it duties, Pasangkayu House of Representatives (DPRD) formed three commissions and a Coordinator/Chief of Pasangkayu House of Representatives (DPRD). Each Commission consist of 9 members and 3 members for Coordinator/Chief Pasangkayu House of Representatives (DPRD). Pasangkayu House of Representatives (DPRD) throughout the year 2018 has carried on trial / meeting 33 times.

Civil Servants

Local government of Pasangkayu has 3,342 civil servants in 2018 consist of 1,610 men and 1,732 women. Most of them are univesity graduates (51,44 % from total civil servants).

GOVERNMENT

Secara organisasi, lembaga wakil rakyat tahun ini terdiri dari enam fraksi, yaitu fraksi PDI-Perjuangan, Karya Pembangunan, Partai Demokrat, Amanat Reformasi, Gerakan Indonesia Raya, dan Hanura. Fraksi PDI-Perjuangan memiliki anggota sebanyak 7 orang, dengan 5 orang laki-laki dan 2 orang perempuan. Fraksi Karya Pembangunan beranggotakan 8 orang yang seluruhnya laki-laki. Fraksi Partai Demokrat beranggotakan 5 orang yang seluruhnya laki-laki. Fraksi Amanat Reformasi beranggotakan 3 orang, terdiri dari 2 orang laki-laki dan seorang perempuan. Fraksi Gerakan Indonesia Raya beranggotakan 3 orang dan Fraksi Hanura beranggotakan 4 orang yang seluruhnya laki-laki.

Dalam menjalankan fungsinya, DPRD Kabupaten Pasangkayu dibentuk 3 komisi dan satu Koordinator/Pimpinan DPRD Pasangkayu. Masing-masing Komisi terdiri dari 9 orang serta 3 orang untuk Koordinator/Pimpinan DPRD Pasangkayu. Lembaga wakil rakyat ini sepanjang tahun 2018 sudah melaksanakan sidang/rapat sebanyak 33 kali.

Pegawai Negeri Sipil

Jumlah Pegawai Negeri Sipil (PNS) di lingkungan Pemerintah Daerah Kabupaten Pasangkayu pada tahun 2018 berjumlah 3.342 orang terdiri dari 1.610 laki-laki dan 1.732 perempuan. Sebagian besar PNS tersebut berpendidikan sarjana/S1 (51,44% dari jumlah keseluruhan PNS).

In an organizational structure, Pasangkayu House of Representatives (DPRD) this year consists of six fractions, named PDI-Perjuangan, Karya Pembangunan, Demokrat Party, Amanat Reformasi, Gerakan Indonesia Raya, and Hanura Fraction. PDI-Perjuangan Fraction has 7 members, comprising 5 men and 2 women. Karya Pembangunan Fraction has 8 members, comprising with all men. Demokrat Party has 5 members, comprising with all men. Amanat Reformasi Fraction has 4 members, comprising 2 men and a women. Gerakan Indonesia Raya and Hanura Fraction each has 3 and 4 members, comprising with all men.

To perform it duties, Pasangkayu House of Representatives (DPRD) formed three commisions and a Coordinator/Chief of Pasangkayu House of Representatives (DPRD). Each Committion consist of 9 members and 3 members for Coordinator/Chief Pasangkayu House of Representatives (DPRD). Pasangkayu House of Representatives (DPRD) throughout the year 2018 has carried on trial / meeting 33 times.

Civil Servants

Local government of Pasangkayu has 3,342 civil servants in 2018 consist of 1,610 men and 1,732 women. Most of them are univesity graduates (51,44 % from total civil servants).

Perizinan

Jumlah pelayanan pembuatan Surat Keputusan Izin Mendirikan Bangunan (IMB) di Kabupaten Pasangkayu yang diterbitkan oleh Dinas Penanaman Modal dan Pelayanan Terpadu Satu Pintu pada tahun 2018 adalah sebanyak 323. Jumlah sertifikat tanah yang diterbitkan Kantor Pertanahan pada tahun 2018 adalah sebanyak 8.013.

Permissions

Total Decree Building Permit (IMB) permission letters in Pasangkayu Regency which raised by Capital Investment Agency and One-Door Integrated Service in 2018 was as much as 323. Number of land certificate which raised by Land Office in 2018 was as much as 8,013

Kemasyarakatan

Di kabupaten Pasangkayu pada tahun 2018 terdapat 15 partai politik, 0 LSM, 0 organisasi perkumpulan profesi, dan 7 organisasi masyarakat.

Community

At Pasangkayu regency in 2018 there are 15 politic parties, 0 non-governmental organization, 0 organizations of profession, and 7 social organizations.

Peraturan

Pada tahun 2018, terdapat 8 Peraturan Daerah, 44 Peraturan Bupati, dan 282 Keputusan Bupati yang ditetapkan.

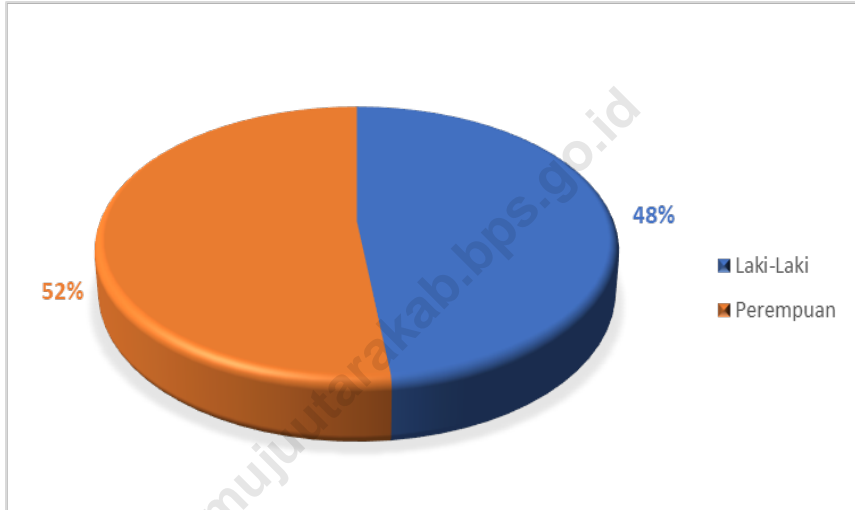
Regulation

In 2018, there are 8 Regional Regulations, 44 Regent Regulations, and 282 Regent's Decisions that have been set.

Gambar 2
Picture

Persentase Pegawai Negeri Sipil Menurut Jenis Kelamin di Lingkup Pemerintah Kabupaten Pasangkayu (Persen), 2018

Percentage of Civil Servants by Sex in the Scope of Pasangkayu Regency Government (Percent), 2018



Sumber/Source: Badan Kepegawaian, Pendidikan, dan Pelatihan Daerah Kabupaten Pasangkayu/Personnel and Regional Training Agency of Pasangkayu Regency

2.1 Wilayah Administratif/*Administrative Area*

Jumlah Desa¹ Menurut Kecamatan di Kabupaten Pasangkayu, 2014-2018
Tabel 2.1.1
Table Number of Villages¹ by Sub District in Pasangkayu Regency, 2014-2018

Kecamatan Sub District	2014	2015	2016	2017	2018
(1)	(2)	(3)	(4)	(5)	(6)
1. Sarudu	5	5	5	5	5
2. Dapurang	5	5	5	5	5
3. Duripoku	4	4	4	4	4
4. Baras	6	6	6	6	6
5. Bulu Taba	7	7	7	7	7
6. Lariang	7	7	7	7	7
7. Pasangkayu	6	6	6	6	6
8. Tikke Raya	5	5	5	5	5
9. Pedongga	4	4	4	4	4
10. Bambalamotu	6	6	6	6	6
11. Bambaira	4	4	4	4	4
12. Sarjo	4	4	4	4	4
Kabupaten Pasangkayu Pasangkayu Regency	63	63	63	63	63

Catatan/Note: ¹ Termasuk Kelurahan dan Unit Pemukiman Transmigrasi (UPT)/*Include Transmigration Settlement Unit*
 Sumber/Source: Peraturan Kepala Badan Pusat Statistik Nomor 29 Tahun 2018 Tanggal 15 Januari 2018 tentang Perubahan Atas Peraturan Kepala Badan Pusat Statistik Nomor 55 Tahun 2017 tentang Kode dan Nama Wilayah Kerja Statistik Tahun 2017/*Chief Statistician Regulation Number 29/2018, January 15 2018, as a revision of Chief Statistician Regulation Number 55 of 2017 on Code and Name of Regional Level of Data Collection.*

**Jumlah Kelurahan Menurut Kecamatan di Kabupaten Pasangkayu,
2014-2018**

Tabel 2.1.2

Table Number of Wards by Sub District in Pasangkayu Regency, 2014-2018

Kecamatan Sub District		2014	2015	2016	2017	2018
(1)		(2)	(3)	(4)	(5)	(6)
1.	Sarudu	-	-	-	-	-
2.	Dapurang	-	-	-	-	-
3.	Duripoku	-	-	-	-	-
4.	Baras	1	1	1	1	1
5.	Bulu Taba	-	-	-	-	-
6.	Lariang	-	-	-	-	-
7.	Pasangkayu	2	2	2	2	2
8.	Tikke Raya	-	-	-	-	-
9.	Pedongga	-	-	-	-	-
10.	Bambalamotu	1	1	1	1	1
11.	Bambaira	-	-	-	-	-
12.	Sarjo	-	-	-	-	-
Kabupaten Pasangkayu Pasangkayu Regency		4	4	4	4	4

Sumber/Source: Peraturan Kepala Badan Pusat Statistik Nomor 29 Tahun 2018 Tanggal 15 Januari 2018 tentang Perubahan Atas Peraturan Kepala Badan Pusat Statistik Nomor 55 Tahun 2017 tentang Kode dan Nama Wilayah Kerja Statistik Tahun 2017/Chief Statistician Regulation Number 29/2018, January 15 2018, as a revision of Chief Statistician Regulation Number 55 of 2017 on Code and Name of Regional Level of Data Collection.

Tabel 2.1.3 **Banyaknya Desa/Kelurahan Menurut Kategori Desa Per Kecamatan di Kabupaten Pasangkayu, 2018**
Table 2.1.3 Number of Villages/Wards by Village Category and Subdistrict in Pasangkayu Regency, 2018

	Kecamatan <i>Sub District</i>	Banyaknya Desa/Kelurahan/ <i>Number of Villages/Wards</i>		
		Swadaya	Swakarya	Swasembada
	(1)	(2)	(3)	(4)
1.	Sarudu	3	2	-
2.	Dapurang	4	1	-
3.	Duripoku	2	2	-
4.	Baras	3	2	-
5.	Bulu Taba	4	3	-
6.	Lariang	5	2	-
7.	Pasangkayu	3	1	-
8.	Tikke Raya	2	3	-
9.	Pedongga	3	1	-
10.	Bambalamotu	1	4	-
11.	Bambaira	2	2	-
12.	Sarjo	0	4	-
Kabupaten Pasangkayu <i>Pasangkayu Regency</i>		32	27	0

Sumber/*Source*: Dinas Pemberdayaan Masyarakat dan Desa Kabupaten Pasangkayu/*Village and Community Empowerment Office of Pasangkayu Regency*

**Nama-nama Desa, Kelurahan, dan Jumlah Dusun/Lingkungan
Menurut Desa/Kelurahan dan Kecamatan di Kabupaten Pasangkayu,**

Tabel 2.1.4 2018

Table Name of Villages, Wards, and Total Orchads/Circle by Villages/Wards and Subdistricts in Pasangkayu Regency, 2018

Kecamatan <i>Sub District</i>	Desa/Village		Kelurahan/Ward	
	Nama Desa <i>Village Name</i>	Jumlah Dusun <i>Total Orchard</i>	Nama Kelurahan <i>Ward Name</i>	Jumlah Lingkungan <i>Total Circle</i>
(1)	(2)	(3)	(4)	(5)
1. Sarudu		37		
	Sarudu	11		
	Kumasari	7		
	Bulu Mario	6		
	Patika	4		
	Doda	9		
2. Dapurang		40		
	Benggaulu	14		
	Bulu Bonggu	8		
	Tirta Buana	4		
	Sarasa	5		
	Dapurang	9		
3. Duripoku		20		
	Tammarunang	4		
	Saptanajaya	5		
	Taranggi	6		
	Sipakainga	5		
4. Baras		37		4
	Balanti	5	Baras	4
	Motu	9		
	Bulu Parigi	7		
	Towoni	4		
	Kasano	12		

Lanjutan Tabel/*Continued Table 2.1.4*

Kecamatan <i>Sub District</i>	Desa/ <i>Village</i>		Kelurahan/ <i>Ward</i>	
	Nama Desa <i>Village Name</i>	Jumlah Dusun <i>Total Orchard</i>	Nama Kelurahan <i>Ward Name</i>	Jumlah Lingkungan <i>Total Circle</i>
(1)	(2)	(3)	(4)	(5)
5. Bulu Taba		32		
	Karave	6		
	Lilimori	6		
	Bukit Harapan	6		
	Kasta Buana	4		
	Sumber Sari	2		
	Lelejae	4		
	Ompi	4		
6. Lariang		26		
	Bajawali	4		
	Singgani	4		
	Parabu	4		
	Kenangan	3		
	Kulu	3		
	Bambakoro	4		
	Batu Matoru	4		
7. Pasangkayu		29		12
	Karya Bersama	5	Pasangkayu	7
	Ako	8	Martajaya	5
	Gunung Sari	6		
	Pakawa	10		
8. Tikke Raya		25		
	Lariang	9		
	Jengeng Raya	4		
	Tikke	4		
	Makmur Jaya	4		
	Pajalele	4		

Lanjutan Tabel/*Continued Table 2.1.4*

Kecamatan <i>Sub District</i>	Desa/ <i>Village</i>		Kelurahan/ <i>Ward</i>	
	Nama Desa <i>Village Name</i>	Jumlah Dusun <i>Total Orchard</i>	Nama Kelurahan <i>Ward Name</i>	Jumlah Lingkungan <i>Total Circle</i>
(1)	(2)	(3)	(4)	(5)
9. Pedongga		22		
	Martasari	9		
	Malei	4		
	Pedanda	5		
	Batu Oge	4		
10. Bambalamotu		44		9
	Polewali	11	Bambalamotu	9
	Pangiang	9		
	Kalola	11		
	Randomayang	8		
	Wulai	5		
11. Bambaيرا		26		
	Kasoloang	5		
	Kaluku Nangka	9		
	Bambaيرا	6		
	Tampaure	6		
12. Sarjo		16		
	Maponu	4		
	Letawa	4		
	Sarjo	4		
	Sarude	4		

Sumber/*Source*: Sekretariat Daerah Kabupaten Pasangkayu/*Regional Secretariat of Pasangkayu Regency*
 Dinas Pemberdayaan Masyarakat dan Desa Kabupaten Pasangkayu/*Village and Community*
Empowerment Office of Pasangkayu Regency

Tabel 2.1.5 Nama-nama Dusun/Lingkungan Menurut Desa/Kelurahan dan Kecamatan di Kabupaten Pasangkayu, 2018
Name of Villages, Wards, and Total Orchards/Circle by Villages/Wards and Subdistricts in Pasangkayu Regency, 2018

Kecamatan Sub District	Nama Desa/Kelurahan Village/Ward Name	Nama Dusun/Lingkungan Orchard/Circle Name		
(1)	(2)	(3)	(4)	
1. Sarudu	Sarudu	- Tanamoni	- Nunu	
		- Kuma	- Maranggapa	
		- Labuang	- Tamalo	
		- Sempo Selatan	- Monrowali	
		- Sempo Utara	- Kolaka	
	Kumasari	- Jono	- Sidomulyo	- Wike Jaya
		- Sidomukti	- Lestari	
		- Gunung Sari	- Bukit Jaya	
		- Harapan Jaya		
		- Tri Tunggal	- Mekar	
	Bulu Mario	- Lomanja	- Panca Wisma	
		- Panca Marga	- Lestari	
		- Latansa	- Polewali	
	Patika	- Patika	- Bulubola	
		- Doda	- Tinangguli	
	Doda	- Bulu Tembaga	- Bulu Baro	
		- Jompi	- Batu Kapuna	
		- Batu Raya	- Talampe	
		- Bulu Pindo		
		- Sulili Jambu	- Tamue	
- Ranopakula II		- Harapan Bersama		
2. Dapurang	Benggaulu	- Ranopakula I	- Burasendana	
		- Funju	- Maros Baru	
		- Benggaulu Tua	- Meloaan	

Lanjutan Tabel/Continued Table 2.1.5

Kecamatan Sub District	Nama Desa/Kelurahan Village/Ward Name	Nama Dusun/Lingkungan Orchad/Circle Name		
(1)	(2)	(3)	(4)	
...	Dapurang	Benggaulu	- Tobengi - Kampung Baru Pamanua	- Masabo - Kanan Tuo
		Bulu Bonggu	- Bulu Bonggu Raya - Tarareko - Duri Bohe - Duri Bohe Baru	- Rantojali - Antai - Tobajo - Sendana
		Tirta Buana	- Trimoro Rukun - Wonomuliyo	- Mekar Sari - Ranopinga
		Sarasa	- Kasalai - Dapurang - Silaja	- Anjare - Bayu
		Dapurang	- Limua I - Limua II - Belawa Rahmat - Tagari - Kampung Baru	- Belawa Raya - Tawarodea - Tabalia - Jalan Baru
3.	Duripoku	Tammarunang	- Mata Allo - Nirannuang	- Gunung Sari - Mekar Sari
		Saptanajaya	- Setia Makmur - Semangat Baru - Ika Utama	- Bina Karya - Siap Berkembang
		Taranggi	- Raya - Bambalae - Camba	- Loppong - Mamuare - Fuku Tale
		Sipakainga	- Kali Kuma - Kuma Indah - Lebba Mario	- Sukamaju - Papo

Lanjutan Tabel/*Continued Table 2.1.5*

Kecamatan <i>Sub District</i>	Nama Desa/Kelurahan <i>Village/Ward Name</i>	Nama Dusun/Lingkungan <i>Orchard/Circle Name</i>	
(1)	(2)	(3)	(4)
4. Baras	Baras	- Bambaloka	- Pantai Batu
		- Samonu	- Bulu Maya
	Balanti	- Sidomaju	- Baribi
		- Tahrai	- Cendana
		- Sungaito	
	Motu	- Pala Sari	- Maha Makmur
		- Bukit Asri	- Agri Baras
		- Lembah Makmur	- Bulili Pabrik
		- Kali Permai	- Karabi
		- Bulili Raya	
	Bulu Parigi	- Masimbu	- Dodinging
		- Bantayang	- Nggati Bua
		- Duri Sangge	- Duto
		- Lakambe	
	Towoni	- Towoni I	- Pangi
		- Towoni II	- Kuma
	Kasano	- Salukaili	- Kayumampu
- Salukambuno		- Majene	
- Lambara		- Kapohu	
- Sidondo		- Kapaha	
- Burangge		- Waetuo	
- Kareo		- Waekame	
5. Bulu Taba	Karave	- Buana Mukti	- Jator
		- Telaga Sari	- Makarti
		- Lembah Sari	- Wana Giri
	Lilimori	- Biai I	- Tambusu
		- Biai II	- Barubu I
		- Lestari	- Barubu II

Lanjutan Tabel/Continued Table 2.1.5

Kecamatan Sub District	Nama Desa/Kelurahan Village/Ward Name	Nama Dusun/Lingkungan Orchad/Circle Name	
(1)	(2)	(3)	(4)
...	Bulu Taba	Bukit Harapan	- Matoddopuli - Lembah Harapan - Kampung Baru - Pangana - Tata - Mekar Sari - Melati Jaya - Dahlia Jaya - Mekar Jaya - Mekar Sari
		Ompi	- Barubu - Salurindu How - Matari Allo - Benteng - Buluhaerah - Wonorejo
		Sumber Sari	- Mekar Sari
		Lelejae	- Mekar Sari - Mawar Jaya - Anggrek Jaya
		Kasta Buana	- Mekar Jaya - Mappadeceng - Cempaka Sari
6.	Lariang	Bajawali	- Kerta - Lestari - Makmur - Mandiri
		Singgani	- Lambe Ambo - Tarussa - Beai - Salu Afo
		Parabu	- Lestari - Wirabuana - Manunggal - Fasilitas Umum
		Kenangan	- Harapan - Kebun Agung - Suka Maju
		Kulu	- Godang - Bulu Fidu - Bulo Tao
		Bambakoro	- Palapi - Tanjung Harapan - Rodo
		Batu Matoru	- Tamalala - Lariang - Pelusu - Batumatoru
7.	Pasangkayu	Pasangkayu	- Labuang - Tanjung Babia - Tanjung Pareppa - Kampung Tengah - Salunggadue - Salubulu

Lanjutan Tabel/*Continued Table 2.1.5*

Kecamatan <i>Sub District</i>	Nama Desa/Kelurahan <i>Village/Ward Name</i>	Nama Dusun/Lingkungan <i>Orchard/Circle Name</i>
(1)	(2)	(3)
...	Pasangkayu	Martajaya <ul style="list-style-type: none"> - Lumbang Berkah - Taman Indah - Mekar Indah Karya Bersama <ul style="list-style-type: none"> - Tura - Sulu - Palapi Tengo Ako <ul style="list-style-type: none"> - Morobio - Peburo - Taranja - Panebunggu Gunung Sari <ul style="list-style-type: none"> - Bambamone - Petunggu - Saluraya Pakawa <ul style="list-style-type: none"> - Moi Hijra - Tangnga-Tangnga - Bamba Apu - Kumu - Salu Apu
8.	Tikke Raya	Lariang <ul style="list-style-type: none"> - Marisa - Kalukumbeo - Bukit Harapan - Kurondo Jengeng Raya <ul style="list-style-type: none"> - Lembah Harapan - Salubalo Tikke <ul style="list-style-type: none"> - Muara - Petilo

Lanjutan Tabel/Continued Table 2.1.5

Kecamatan Sub District	Nama Desa/Kelurahan Village/Ward Name	Nama Dusun/Lingkungan Orchard/Circle Name		
(1)	(2)	(3)	(4)	
...	Tikke Raya	Makmur Jaya	- Maradde - Karya Makmur	- Bumi Jaya - Letawa
		Pajalele	- Maju Jaya - Masennang	- Marennu - Sumber Sawit
9.	Pedongga	Martasari	- Mekarsari - Martasari - Nakula - Sindu - Kabuyu	- Sipatuo - Wayambo Jaya - Sambolo - Bayu
		Malei	- Kusuma Negara - Polemaju	- Sumber Rejo - Parahyangan
		Pedanda	- Sidorejo - Sidomulyo - Sidodadi	- Sukamaju - Kampung Baru
		Batu Oge	- Baturapa - Pesisir	- Bulu Jengeng - Mekar
10.	Bambalamotu	Polewali	- Kayumalao - Kampung Baru - Pakela - Duria Biro - Lalumpang - Sarimaju	- Mulyosari - Hikma - Bukit Panjang - Kalibamba - Poenje
		Bambalamotu	- Sawi - Wirabuana - Polemaju - Karobe - Sikente	- Wae Cella - Bambalamotu - Baliri - Purna Praja

Lanjutan Tabel/*Continued Table 2.1.5*

Kecamatan <i>Sub District</i>	Nama Desa/Kelurahan <i>Village/Ward Name</i>	Nama Dusun/Lingkungan <i>Orchard/Circle Name</i>	
(1)	(2)	(3)	(4)
...	Bambalamotu	Randomayang	- Randomayang I - Randomayang II - Salunggaluku I - Salunggaluku II
		Pangiang	- Babana - Kampung Tengah - Parede - Salumoni - Ujuna Baru
		Kalola	- Kalola - Banu-Banua - Kampung Padang - Gunung Harapan - Bendungan - Tosonde
		Wulai	- Ujung Baru - Wulai I - Watu Bete
11.	Bambaira	Kasoloang	- Kasoloang - Torenda - Binoli
		Kaluku Nangka	- Pebondo II - Harapan Baru - Benteng - Kalukunangka I - Tangnga-Tangnga
			- Matua Jaya - Likumpoburo - Kampung Baru - Batio - Salule - Batu Kasoro - Boya - Sampododa - Kapangi - Tawelauro - Kampung Baru - Duria Sulapa - Purnama Baru - Sinjanga - Saluwu - Bantalaka - Pebondo I - Pelontu - Bambatunu - Kalukunangka II - Ujung Baru

Lanjutan Tabel/Continued Table 2.1.5

Kecamatan Sub District	Nama Desa/Kelurahan Village/Ward Name	Nama Dusun/Lingkungan Orchard/Circle Name		
(1)	(2)	(3)	(4)	
...	Bambaira	Bambaira	- Bambaira - Tanjung Ika - Taba	- Todang Jaya - Baruga Baru - Sibala
		Tampaure	- Saluwira - Bambarano - Kalendapu	- Leli - Pantai - Tampaure Poros
12. Sarjo	Sarjo		- Urubania - Tangnga-tangnga	- Balabonda - Sendana
	Maponu		- Simajo - Povala	- Baliri - Kumboli
	Letawa		- Timonto - Takumpisi	- Pambua - Harapan
	Sarude		- Rojo - Kampung Baru	- Lanta - Pangale

Sumber/Source: Dinas Pemberdayaan Masyarakat dan Desa Kabupaten Pasangkayu/Village and Community Empowerment Office of Pasangkayu Regency

2.2 Sumber Daya Manusia/*Human Resources*

Tabel 2.2.1 Jumlah Pegawai Negeri Sipil Menurut Jabatan dan Jenis Kelamin di Lingkup Pemerintah Kabupaten Pasangkayu, 2018
Table 2.2.1 Number of Civil Servants by Occupation and Sex in The Scope of Pasangkayu Regency Government, 2018

Jabatan <i>Occupation</i>	2018		
	Laki-Laki <i>Male</i>	Perempuan <i>Female</i>	Jumlah <i>Total</i>
(1)	(2)	(3)	(4)
Fungsional Tertentu <i>Specific Functional</i>	489	795	1 284
Fungsional Umum/Staf <i>General Functional</i>	811	760	1 571
Struktural/Structural	310	177	487
Eselon V/5th Echelon	-	-	-
Eselon IV/4th Echelon	194	124	318
Eselon III/3rd Echelon	84	52	136
Eselon II/2nd Echelon	32	1	33
Eselon I/1st Echelon	-	-	-
Jumlah/Total	1 610	1 732	3 342

Sumber/Source: Badan Kepegawaian, Pendidikan, dan Pelatihan Daerah Kabupaten Pasangkayu/*Personnel and Regional Training Agency of Pasangkayu Regency*

Jumlah Pegawai Negeri Sipil Menurut Tingkat Pendidikan dan Jenis Kelamin di Lingkup Pemerintah Kabupaten Pasangkayu, 2017 dan

Tabel 2.2.2 2018

Table Number of Civil Servants by Educational Level and Sex in The Scope of Pasangkayu Regency Government, 2017 and 2018

Tingkat Pendidikan <i>Educational Level</i>	2017			2018		
	Laki-Laki <i>Male</i>	Perempuan <i>Female</i>	Jumlah <i>Total</i>	Laki-Laki <i>Male</i>	Perempuan <i>Female</i>	Jumlah <i>Total</i>
(1)	(2)	(3)	(4)	(5)	(6)	(7)
Sampai dengan SD <i>Up to Primary School</i>	1	-	1	-	-	0
SLTP/Sederajat <i>General/Vocational Junior High School</i>	52	52	104	15	8	23
SMA/Sederajat <i>General/Vocational Senior High School</i>	575	481	1 056	521	427	948
Diploma I, II/Akta I, II <i>Diploma I, II/Akta I, II</i>	64	140	204	44	99	143
Diploma III/Akta III <i>Bachelor</i>	82	277	359	72	254	326
Tingkat Sarjana/Doktor/ Ph.D <i>University Graduate</i>	913	864	1 777	958	944	1 902
Jumlah/Total	1 687	1 814	3 501	1 610	1 732	3 342

Sumber/Source: Badan Kepegawaian, Pendidikan, dan Pelatihan Daerah Kabupaten Pasangkayu/Personnel and Regional Training Agency of Pasangkayu Regency

Jumlah Pegawai Negeri Sipil Menurut Tingkat Kepangkatan dan Jenis Kelamin di Lingkup Pemerintah Kabupaten Pasangkayu, 2017 dan

Tabel 2.2.3 2018

Table Number of Civil Servants by Hierarchy and Sex in The Scope of Pasangkayu Regency Government, 2017 and 2018

Pangkat/Golongan/Ruang <i>Hierarchy</i>	2017			2018		
	Laki-Laki <i>Male</i>	Perempuan <i>Female</i>	Jumlah <i>Total</i>	Laki-Laki <i>Male</i>	Perempuan <i>Female</i>	Jumlah <i>Total</i>
(1)	(2)	(3)	(4)	(5)	(6)	(7)
1. I/A (Juru Muda)	-	-	0	-	-	0
2. I/B (Juru Muda Tk. I)	-	-	0	-	-	0
3. I/C (Juru)	12	18	30	1	-	1
4. I/D (Juru Tk. I)	14	3	17	12	8	20
Golongan I/Range I	26	21	47	13	8	21
5. II/A (Pengatur Muda)	170	157	327	67	53	120
6. II/B (Pengatur Muda Tk. I)	219	170	389	236	209	445
7. II/C (Pengatur)	116	177	293	146	188	334
8. II/D (Pengatur Tk. I)	38	69	107	43	73	116
Golongan II/Range II	543	573	1 116	492	523	1 015
9. III/A (Penata Muda)	273	341	614	197	252	449
10. III/B (Penata Muda Tk. I)	244	324	568	240	312	552
11. III/C (Penata)	215	274	489	222	260	482
12. III/D (Penata Tk. I)	177	156	333	216	225	441
Golongan III/Range III	909	1 095	2 004	875	1 049	1 924
13. IV/A (Pembina)	124	92	216	136	105	241
14. IV/B (Pembina Tk. I)	61	31	92	65	45	110
15. IV/C (Pembina Utama Muda)	23	2	25	29	2	31
16. IV/D (Pembina Utama Madya)	1	-	1	-	-	-
17. IV/E (Pembina Utama)	-	-	0	-	-	-
Golongan IV/Range IV	209	125	334	94	152	382
Jumlah/Total	1 687	1 814	3 501	1 610	1 732	3 342

Sumber/Source: Badan Kepegawaian, Pendidikan, dan Pelatihan Daerah Kabupaten Pasangkayu/Personnel and Regional Training Agency of Pasangkayu Regency

Tabel 2.2.4 Jumlah Pegawai Negeri Sipil Menurut Instansi dan Jenis Kelamin di Lingkup Pemerintah Kabupaten Pasangkayu, 2018
Table 2.2.4 Number of Civil Servants by Agency and Sex in The Scope of Pasangkayu Regency Government, 2018

	Unit Kerja <i>Work Unit</i>	Jenis Kelamin/Sex		
		Laki-Laki <i>Male</i>	Perempuan <i>Female</i>	Jumlah <i>Total</i>
	(1)	(2)	(3)	(4)
	Badan	120	90	210
1.	Badan Kepegawaian, Pendidikan, dan Pelatihan Daerah	22	16	38
2.	Badan Kesatuan Bangsa dan Politik	17	15	32
3.	Badan Penanggulangan Bencana Daerah	21	9	30
4.	Badan Pengelolaan Keuangan dan Aset Daerah	30	16	46
5.	Badan Perencanaan Pembangunan Daerah, Penelitian dan Pengembangan	21	20	41
6.	Badan Pendapatan Daerah	9	14	23
	Dinas	491	342	833
7.	Dinas Kebudayaan dan Pariwisata	16	17	33
8.	Dinas Kelautan dan Perikanan	27	8	35
9.	Dinas Kependudukan dan Pencatatan Sipil	21	19	40
10.	Dinas Kesehatan	27	24	51
11.	Dinas Ketahanan Pangan	14	10	24
12.	Dinas Kominfo, Persandian dan Statistik	19	14	33
13.	Dinas Koperasi, UMKM dan Perdagangan	17	22	39
14.	Dinas Lingkungan Hidup	17	11	28
15.	Dinas Pemberdayaan Masyarakat dan Desa	26	11	37
16.	Dinas Penanaman Modal dan Pelayanan Terpadu Satu Pintu	13	14	27
17.	Dinas Pendidikan, Pemuda dan Olahraga	46	39	85
18.	Dinas Pengendalian Penduduk dan KB, PP dan Perlindungan Anak	8	18	26
19.	Dinas Perhubungan	33	4	37
20.	Dinas Perkebunan dan Peternakan	22	14	36
21.	Dinas Perpustakaan dan Arsip Daerah	11	22	33
22.	Dinas Pertanian	49	33	82

Lanjutan Tabel/*Continued Table 2.2.4*

	Unit Kerja <i>Work Unit</i>	Jenis Kelamin/ <i>Sex</i>		
		Laki-Laki <i>Male</i>	Perem- puan <i>Female</i>	Jumlah <i>Total</i>
	(1)	(2)	(3)	(4)
23.	Dinas Perumahan Rakyat, Kawasan Pemukiman dan Pertanahan	18	9	27
24.	Dinas PU dan Penataan Ruang	61	17	78
25.	Dinas Sosial	19	19	38
26.	Dinas Tenaga Kerja, Perindustrian dan Transmigrasi	27	17	44
	Inspektorat	24	10	34
27.	Inspektorat	24	10	34
	Kantor	263	161	424
28.	Kantor Kecamatan Bambaira	10	9	19
29.	Kantor Kecamatan Bambalamotu	21	8	29
30.	Kantor Kecamatan Baras	13	16	29
31.	Kantor Kecamatan Bulu Taba	14	10	24
32.	Kantor Kecamatan Dapurang	13	10	23
33.	Kantor Kecamatan Duripoku	16	7	23
34.	Kantor Kecamatan Lariang	17	5	22
35.	Kantor Kecamatan Pasangkayu	14	21	35
36.	Kantor Kecamatan Pedongga	11	10	21
37.	Kantor Kecamatan Sarjo	13	4	17
38.	Kantor Kecamatan Sarudu	24	17	41
39.	Kantor Kecamatan Tikke Raya	13	7	20
40.	Kantor Kelurahan Bambalamotu	8	7	15
41.	Kantor Kelurahan Baras	6	6	12
42.	Kantor Kelurahan Martajaya	10	7	17
43.	Kantor Kelurahan Pasangkayu	4	8	12
44.	Satuan Polisi Pamong Praja dan Pemadam Kebakaran	56	9	65
	Sekolah	493	704	1197
45.	TK	-	36	36
46.	SD	331	464	795

Lanjutan Tabel/Continued Table 2.2.4

	Unit Kerja <i>Work Unit</i>	Jenis Kelamin/Sex		
		Laki-Laki <i>Male</i>	Perempuan <i>Female</i>	Jumlah <i>Total</i>
	(1)	(2)	(3)	(4)
47.	SMP	161	200	361
48.	SLB	1	4	5
	Sekretariat Daerah	88	56	144
49.	Bagian Administrasi Pembangunan	2	6	8
50.	Bagian Administrasi Pemerintahan Umum	12	2	14
51.	Bagian Administrasi Perekonomian	4	8	12
52.	Bagian Bina Perdesaan Sekretariat Daerah	8	2	10
53.	Bagian Hubungan Masyarakat dan Protokoler	8	6	14
54.	Bagian Hukum dan HAM	6	5	11
55.	Bagian Kesejahteraan Rakyat dan Bina Mental	7	4	11
56.	Bagian Layanan Pengadaan Sekretariat Daerah	7	4	11
57.	Bagian Organisasi dan Tatalaksana	3	5	8
58.	Bagian Perlengkapan	10	4	14
59.	Bagian Umum	11	9	20
60.	Sekretariat Daerah	10	1	11
	Sekretariat DPRD	31	22	53
61.	Sekretariat DPRD	31	22	53
	Sekretariat KPU	1	-	1
62.	Sekretariat KPU	1	-	1
	UPTD	99	347	446
63.	UPT Pemungutan PBB-P2	12	5	17
64.	UPT Puskesmas Bambaيرا	2	15	17
65.	UPT Puskesmas Bambalamotu	3	31	34
66.	UPT Puskesmas Baras 2	2	4	6
67.	UPT Puskesmas Baras 1	3	17	20
68.	UPT Puskesmas Bulu Taba	7	16	23
69.	UPT Puskesmas Dapurang	2	24	26
70.	UPT Puskesmas Duripoku	3	7	10

Lanjutan Tabel/*Continued Table 2.2.4*

	Unit Kerja <i>Work Unit</i>	Jenis Kelamin/ <i>Sex</i>		
		Laki-Laki <i>Male</i>	Perem- puan <i>Female</i>	Jumlah <i>Total</i>
	(1)	(2)	(3)	(4)
71.	UPT Puskesmas Lariang	5	17	22
72.	UPT Puskesmas Pasangkayu 1	5	24	29
73.	UPT Puskesmas Pasangkayu 2	3	23	26
74.	UPT Puskesmas Pedongga	3	11	14
75.	UPT Puskesmas Sarjo	4	18	22
76.	UPT Puskesmas Sarudu 1	5	12	17
77.	UPT Puskesmas Sarudu 2	4	16	20
78.	UPT Puskesmas Tikke Raya	4	16	20
79.	UPT Rumah Sakit	22	79	101
80.	UPTD Kesehatan Instalasi Farmasi Kabupaten Mamuju Utara	1	4	5
81.	UPTD Pendidikan Kecamatan Bambalamotu, Bambaيرا, dan Sarjo	4	-	4
82.	UPTD Pendidikan Kecamatan Pasangkayu	-	1	1
83.	UPTD Pendidikan Kecamatan Sarudu, Dapurang, dan Duripoku	1	1	2
84.	UPTD Satuan PNF SKB	4	6	10
	Jumlah/<i>Total</i>	1 610	1 732	3 342

Sumber/*Source*: Badan Kepegawaian, Pendidikan, dan Pelatihan Daerah Kabupaten Pasangkayu/*Personnel and Regional Training Agency of Pasangkayu Regency*

Tabel
Table 2.2.5

**Jumlah Pegawai Negeri Sipil Menurut Instansi dan Tingkat Eselon di
Lingkup Pemerintah Kabupaten Pasangkayu, 2018**

*Number of Civil Servants by Agency and Echelon Level in The Scope of
Pasangkayu Regency Government, 2018*

	Unit Kerja Work Unit	Tingkat Eselon/Echelon Level							Jumlah/ Total
		II.a	II.b	III.a	III.b	IV.a	IV.b	Non Eselon	
	(1)	(2)	(3)	(4)	(5)	(6)	(7)	(8)	(9)
	Badan	-	5	6	19	46	-	134	210
1.	Badan Kepegawaian, Pendidikan, dan Pelatihan Daerah	-	1	1	3	10	-	23	38
2.	Badan Kesatuan Bangsa dan Politik	-	1	1	3	1	-	26	32
3.	Badan Penanggulangan Bencana Daerah	-	1	1	3	7	-	18	30
4.	Badan Pengelolaan Keuangan dan Aset Daerah	-	1	1	3	9	-	32	46
5.	Badan Perencanaan Pembangunan Daerah, Penelitian dan Pengembangan	-	1	1	3	8	-	28	41
6.	Badan Pendapatan Daerah	-	-	1	4	11	-	7	23
	Dinas	-	20	15	66	169	-	563	833
7.	Dinas Kebudayaan dan Pariwisata	-	1	1	3	8	-	20	33
8.	Dinas Kelautan dan Perikanan	-	1	1	4	13	-	16	35
9.	Dinas Kependudukan dan Pencatatan Sipil	-	1	1	4	5	-	29	40
10.	Dinas Kesehatan	-	1	1	3	11	-	35	51
11.	Dinas Ketahanan Pangan	-	1	-	3	10	-	10	24
12.	Dinas Kominfo, Persandian dan Statistik	-	1	1	3	8	-	20	33
13.	Dinas Koperasi, UMMK dan Perdagangan	-	1	-	3	6	-	29	39
14.	Dinas Lingkungan Hidup	-	1	1	3	7	-	16	28
15.	Dinas Pemberdayaan Masyarakat dan Desa	-	1	1	3	3	-	29	37
16.	Dinas Penanaman Modal dan Pelayanan Terpadu Satu Pintu	-	1	1	4	8	-	13	27
17.	Dinas Pendidikan, Pemuda dan Olahraga	-	1	1	3	9	-	71	85
18.	Dinas Pengendalian Penduduk dan KB, PP dan Perlindungan Anak	-	1	1	3	8	-	13	26
19.	Dinas Perhubungan	-	1	1	3	5	-	27	37
20.	Dinas Perkebunan dan Peternakan	-	1	-	2	7	-	26	36
21.	Dinas Perpustakaan dan Arsip Daerah	-	1	-	4	10	-	18	33
22.	Dinas Pertanian	-	1	1	3	11	-	66	82
23.	Dinas Perumahan Rakyat, Kawasan Pemukiman dan Pertanahan	-	1	1	3	6	-	16	27
24.	Dinas PU dan Penataan Ruang	-	1	-	5	17	-	55	78
25.	Dinas Sosial	-	1	1	4	8	-	24	38
26.	Dinas Tenaga Kerja, Perindustrian dan Transmigrasi	-	1	1	3	9	-	30	44
	Inspektorat	-	1	3	-	3	-	27	34
27.	Inspektorat	-	1	3	-	3	-	27	34

Lanjutan Tabel/*Continued Table 2.2.5*

Unit Kerja Work Unit		Tingkat Eselon/ <i>Echelon Level</i>							
		II.a	II.b	III.a	III.b	IV.a	IV.b	Non Eselon	Jumlah/ Total
(1)		(2)	(3)	(4)	(5)	(6)	(7)	(8)	(9)
Kantor		-	1	12	5	30	33	343	424
28.	Kantor Kecamatan Bambaira	-	-	1	-	1	2	15	19
29.	Kantor Kecamatan Bambalamotu	-	-	1	-	3	1	24	29
30.	Kantor Kecamatan Baras	-	-	1	-	2	3	23	29
31.	Kantor Kecamatan Bulu Taba	-	-	-	-	1	2	21	24
32.	Kantor Kecamatan Dapurang	-	-	1	-	1	2	19	23
33.	Kantor Kecamatan Duripoku	-	-	1	-	1	2	19	23
34.	Kantor Kecamatan Lariang	-	-	1	-	1	2	18	22
35.	Kantor Kecamatan Pasangkayu	-	-	1	1	2	2	29	35
36.	Kantor Kecamatan Pedongga	-	-	1	-	3	2	15	21
37.	Kantor Kecamatan Sarjo	-	-	1	-	2	-	14	17
38.	Kantor Kecamatan Sarudu	-	-	1	-	3	2	35	41
39.	Kantor Kecamatan Tikke Raya	-	-	1	-	3	1	15	20
40.	Kantor Kelurahan Bambalamotu	-	-	-	-	1	2	12	15
41.	Kantor Kelurahan Baras	-	-	-	-	1	2	9	12
42.	Kantor Kelurahan Martajaya	-	-	-	-	1	4	12	17
43.	Kantor Kelurahan Pasangkayu	-	-	-	-	2	4	6	12
44.	Satuan Polisi Pamong Praja dan Pemadam Kebakaran	-	1	1	4	2	-	57	65
Sekolah		-	-	-	-	-	-	1 197	1 197
45.	TK	-	-	-	-	-	-	36	36
46.	SD	-	-	-	-	-	-	810	810
47.	SMP	-	-	-	-	-	-	346	346
48.	SLB	-	-	-	-	-	-	5	5
Sekretariat Daerah		1	4	7	-	26	-	106	144
49.	Bagian Administrasi Pembangunan	-	-	1	-	2	-	5	8
50.	Bagian Administrasi Pemerintahan Umum	-	-	1	-	2	-	11	14
51.	Bagian Administrasi Perekonomian	-	-	-	-	2	-	10	12
52.	Bagian Bina Perdesaan Sekretariat Daerah	-	-	1	-	3	-	6	10
53.	Bagian Hubungan Masyarakat dan Protokol	-	-	1	-	2	-	11	14
54.	Bagian Hukum dan HAM	-	-	-	-	3	-	8	11
55.	Bagian Kesejahteraan Rakyat dan Bina Mental	-	-	1	-	3	-	7	11
56.	Bagian Layanan Pengadaan Sekretariat Daerah	-	-	1	-	3	-	7	11
57.	Bagian Organisasi dan Tatalaksana	-	-	-	-	3	-	5	8

Lanjutan Tabel/Continued Table 2.2.5

Unit Kerja Work Unit	Tingkat Eselon/Echelon Level							
	II.a	II.b	III.a	III.b	IV.a	IV.b	Non Eselon	Jumlah/ Total
(1)	(2)	(3)	(4)	(5)	(6)	(7)	(8)	(9)
58. Bagian Perlengkapan	-	-	-	-	2	-	12	14
59. Bagian Umum	-	-	1	-	1	-	18	20
60. Sekretariat Daerah	1	4	-	-	-	-	6	11
Sekretariat DPRD	-	1	3	-	6	-	43	53
61. Sekretariat DPRD	-	1	3	-	6	-	43	53
Sekretariat KPU	-	-	-	-	-	-	1	1
62. Sekretariat KPU	-	-	-	-	-	-	1	1
UPTD	-	-	-	-	14	4	428	446
63. UPT Pemungutan PBB-P2	-	-	-	-	1	-	16	17
64. UPT Puskesmas Bambaيرا	-	-	-	-	-	-	17	17
65. UPT Puskesmas Bambalamotu	-	-	-	-	1	-	33	34
66. UPT Puskesmas Baras 2	-	-	-	-	-	-	6	6
67. UPT Puskesmas Baras 1	-	-	-	-	-	-	20	20
68. UPT Puskesmas Bulu Taba	-	-	-	-	1	-	22	23
69. UPT Puskesmas Dapurang	-	-	-	-	1	-	25	26
70. UPT Puskesmas Duripoku	-	-	-	-	1	1	8	10
71. UPT Puskesmas Lariang	-	-	-	-	1	-	21	22
72. UPT Puskesmas Pasangkayu 1	-	-	-	-	1	-	28	29
73. UPT Puskesmas Pasangkayu 2	-	-	-	-	1	-	25	26
74. UPT Puskesmas Pedongga	-	-	-	-	1	-	13	14
75. UPT Puskesmas Sarjo	-	-	-	-	1	-	21	22
76. UPT Puskesmas Sarudu 1	-	-	-	-	1	-	16	17
77. UPT Puskesmas Sarudu 2	-	-	-	-	1	-	19	20
78. UPT Puskesmas Tikke Raya	-	-	-	-	-	-	20	20
79. UPT Rumah Sakit	-	-	-	-	-	3	98	101
80. UPTD Kesehatan Instalasi Farmasi Kabupaten Mamuju Utara	-	-	-	-	1	-	4	5
81. UPTD Pendidikan Kecamatan Bambalamotu, Bambaيرا, dan Sarjo	-	-	-	-	-	-	4	4
82. UPTD Pendidikan Kecamatan Pasangkayu	-	-	-	-	-	-	1	1
83. UPTD Pendidikan Kecamatan Sarudu, Dapurang, dan Duripoku	-	-	-	-	-	-	2	2
84. UPTD Satuan PNF SKB	-	-	-	-	1	-	9	10
Jumlah/Total	1	32	46	90	294	37	2 842	3 342

Sumber/Source: Badan Kepegawaian, Pendidikan, dan Pelatihan Daerah Kabupaten Pasangkayu/Personnel and Regional Training Agency of Pasangkayu Regency

Tabel
Table **2.2.6**

Jumlah Pegawai Negeri Sipil Menurut Instansi dan Tingkat Pendidikan di Lingkup Pemerintah Kabupaten Pasangkayu, 2018
Number of Civil Servants by Agency and Education in The Scope of Pasangkayu Regency Government, 2018

	Unit Kerja <i>Work Unit</i>	Tingkat Pendidikan/ <i>Education</i>							Jumlah/ <i>Total</i>
		SD	SMP	SMA	DI/ DII	D-III	S1	S2	
	(1)	(2)	(3)	(4)	(5)	(6)	(7)	(8)	(9)
	Badan	-	2	71	-	10	107	20	210
1.	Badan Kepegawaian, Pendidikan, dan Pelatihan Daerah	-	-	10	-	3	19	6	38
2.	Badan Kesatuan Bangsa dan Politik	-	-	18	-	1	12	1	32
3.	Badan Penanggulangan Bencana Daerah	-	1	8	-	1	19	1	30
4.	Badan Pengelolaan Keuangan dan Aset Daerah	-	1	17	-	1	24	3	46
5.	Badan Perencanaan Pembangunan Daerah, Penelitian dan Pengembangan	-	-	15	-	4	17	5	41
6.	Badan Pendapatan Daerah	-	-	3	-	-	16	4	23
	Dinas	-	4	262	5	31	448	83	833
7.	Dinas Kebudayaan dan Pariwisata	-	-	7	1	2	21	2	33
8.	Dinas Kelautan dan Perikanan	-	-	7	-	3	18	7	35
9.	Dinas Kependudukan dan Pencatatan Sipil	-	1	17	-	-	19	3	40
10.	Dinas Kesehatan	-	-	10	1	6	26	8	51
11.	Dinas Ketahanan Pangan	-	-	5	-	1	12	6	24
12.	Dinas Kominfo, Persandian dan Statistik	-	-	11	-	1	16	5	33
13.	Dinas Koperasi, UMKM dan Perdagangan	-	-	17	-	1	20	1	39
14.	Dinas Lingkungan Hidup	-	-	10	-	1	16	1	28
15.	Dinas Pemberdayaan Masyarakat dan Desa	-	1	14	-	1	17	4	37
16.	Dinas Penanaman Modal dan Pelayanan Terpadu Satu Pintu	-	-	4	-	1	19	3	27
17.	Dinas Pendidikan, Pemuda dan Olahraga	-	-	28	1	2	45	9	85
18.	Dinas Pengendalian Penduduk dan KB, PP dan Perlindungan Anak	-	-	4	1	1	16	4	26
19.	Dinas Perhubungan	-	-	12	1	4	17	3	37
20.	Dinas Perkebunan dan Peternakan	-	-	13	-	-	20	3	36
21.	Dinas Perpustakaan dan Arsip Daerah	-	-	11	-	1	18	3	33
22.	Dinas Pertanian	-	-	29	-	2	44	7	82
23.	Dinas Perumahan Rakyat, Kawasan Pemukiman dan Pertanahan	-	-	7	-	1	15	4	27
24.	Dinas PU dan Penataan Ruang	-	1	31	-	1	40	5	78
25.	Dinas Sosial	-	1	12	-	1	23	1	38
26.	Dinas Tenaga Kerja, Perindustrian dan Transmigrasi	-	-	13	-	1	26	4	44
	Inspektorat	-	-	9	-	2	19	4	34
27.	Inspektorat	-	-	9	-	2	19	4	34

Lanjutan Tabel/Continued Table 2.2.6

Unit Kerja Work Unit	Tingkat Pendidikan/Education							
	SD	SMP	SMA	D-I/ D-II	D-III	S1	S2	Jumlah/ Total
(1)	(2)	(3)	(4)	(5)	(6)	(7)	(8)	(9)
Kantor	-	10	252	-	10	136	16	424
28. Kantor Kecamatan Bambaيرا	-	-	12	-	-	6	1	19
29. Kantor Kecamatan Bambalamotu	-	1	19	-	-	9	-	29
30. Kantor Kecamatan Baras	-	1	16	-	-	11	1	29
31. Kantor Kecamatan Bulu Taba	-	1	9	-	5	7	2	24
32. Kantor Kecamatan Dapurang	-	-	11	-	-	10	2	23
33. Kantor Kecamatan Duripoku	-	3	11	-	1	7	1	23
34. Kantor Kecamatan Lariang	-	-	11	-	1	10	-	22
35. Kantor Kecamatan Pasangkayu	-	-	28	-	-	7	-	35
36. Kantor Kecamatan Pedongga	-	-	9	-	-	9	3	21
37. Kantor Kecamatan Sarjo	-	-	11	-	-	6	-	17
38. Kantor Kecamatan Sarudu	-	3	26	-	-	10	2	41
39. Kantor Kecamatan Tikke Raya	-	-	12	-	-	7	1	20
40. Kantor Kelurahan Bambalamotu	-	-	11	-	-	4	-	15
41. Kantor Kelurahan Baras	-	-	9	-	-	3	-	12
42. Kantor Kelurahan Martajaya	-	-	6	-	1	10	-	17
43. Kantor Kelurahan Pasangkayu	-	-	5	-	1	6	-	12
44. Satuan Polisi Pamong Praja dan Pemadam Kebakaran	-	1	46	-	1	14	3	65
Sekolah	-	5	215	132	10	821	14	1 197
45. TK	-	-	7	6	-	23	-	36
46. SD	-	3	143	119	2	524	4	795
47. SMP	-	2	64	6	8	271	10	361
48. SLB	-	-	1	1	-	3	-	5
Sekretariat Daerah	-	-	56	1	6	65	16	144
49. Bagian Administrasi Pembangunan	-	-	4	-	-	3	1	8
50. Bagian Administrasi Pemerintahan Umum	-	-	3	-	1	6	4	14
51. Bagian Administrasi Perekonomian	-	-	3	-	1	8	-	12
52. Bagian Bina Perdesaan Sekretariat Daerah	-	-	5	-	-	4	1	10
53. Bagian Hubungan Masyarakat dan Protokoler	-	-	6	-	2	3	3	14
54. Bagian Hukum dan HAM	-	-	6	-	-	5	-	11
55. Bagian Kesejahteraan Rakyat dan Bina Mental	-	-	4	-	1	6	-	11
56. Bagian Layanan Pengadaan Sekretariat Daerah	-	-	6	-	-	5	-	11
57. Bagian Organisasi dan Tatakelola	-	-	4	-	-	4	-	8

Lanjutan Tabel/Continued Table 2.2.6

	Unit Kerja Work Unit	Tingkat Pendidikan/Education							Jumlah/ Total
		SD	SMP	SMA	D-I/ D-II	D-III	S1	S2	
(1)	(2)	(3)	(4)	(5)	(6)	(7)	(8)	(9)	
58.	Bagian Perlengkapan	-	-	6	-	1	7	-	14
59.	Bagian Umum	-	-	9	1	-	9	1	20
60.	Sekretariat Daerah	-	-	-	-	-	5	6	11
	Sekretariat DPRD	-	-	24	-	3	22	4	53
61.	Sekretariat DPRD	-	-	24	-	3	22	4	53
	Sekretariat KPU	-	-	-	-	-	1	-	1
62.	Sekretariat KPU	-	-	-	-	-	1	-	1
	UPTD	-	2	59	5	254	100	26	446
63.	UPT Pemungutan PBB-P2	-	-	11	-	1	4	1	17
64.	UPT Puskesmas Bambaira	-	-	-	1	11	5	-	17
65.	UPT Puskesmas Bambalamotu	-	-	1	2	24	6	1	34
66.	UPT Puskesmas Baras 2	-	-	-	-	3	3	-	6
67.	UPT Puskesmas Baras 1	-	-	7	1	10	1	1	20
68.	UPT Puskesmas Bulu Taba	-	-	-	-	18	2	3	23
69.	UPT Puskesmas Dapurang	-	-	1	-	20	5	-	26
70.	UPT Puskesmas Duripoku	-	-	-	-	9	1	-	10
71.	UPT Puskesmas Lariang	-	1	3	-	15	2	1	22
72.	UPT Puskesmas Pasangkayu 1	-	-	4	-	15	7	3	29
73.	UPT Puskesmas Pasangkayu 2	-	-	1	-	19	4	2	26
74.	UPT Puskesmas Pedongga	-	-	-	-	11	2	1	14
75.	UPT Puskesmas Sarjo	-	-	3	1	15	1	2	22
76.	UPT Puskesmas Sarudu 1	-	-	1	-	9	7	-	17
77.	UPT Puskesmas Sarudu 2	-	1	2	-	10	6	1	20
78.	UPT Puskesmas Tikke Raya	-	-	-	-	13	5	2	20
79.	UPT Rumah Sakit	-	-	13	-	49	31	8	101
80.	UPTD Kesehatan Instalasi Farmasi Kabupaten Mamuju Utara	-	-	1	-	1	3	-	5
81.	UPTD Pendidikan Kecamatan Bambalamotu, Bambaira, dan Sarjo	-	-	4	-	-	-	-	4
82.	UPTD Pendidikan Kecamatan Pasangkayu	-	-	-	-	1	-	-	1
83.	UPTD Pendidikan Kecamatan Sarudu, Dapurang, dan Duripoku	-	-	1	-	-	1	-	2
84.	UPTD Satuan PNF SKB	-	-	6	-	-	4	-	10
Jumlah/Total		0	23	948	143	326	1 719	183	3 342

Sumber/Source: Badan Kepegawaian, Pendidikan, dan Pelatihan Daerah Kabupaten Pasangkayu/Personnel and Regional Training Agency of Pasangkayu Regency

Tabel
Table 2.2.7

**Jumlah Pegawai Negeri Sipil Menurut Instansi dan Golongan
Kepangkatan di Lingkup Pemerintah Kabupaten Pasangkayu, 2018**
*Number of Civil Servants by Agency and Hierarchy in The Scope of
Pasangkayu Regency Government, 2018*

Unit Kerja Work Unit	Golongan Kepangkatan/ -Hierarchy				Jumlah/ Total
	I	II	III	IV	
	(1)	(2)	(3)	(4)	
Badan	2	72	114	22	210
1. Badan Kepegawaian, Pendidikan, dan Pelatihan Daerah	-	11	25	2	38
2. Badan Kesatuan Bangsa dan Politik	-	18	8	6	32
3. Badan Penanggulangan Bencana Daerah	1	8	16	5	30
4. Badan Pengelolaan Keuangan dan Aset Daerah	1	17	26	2	46
5. Badan Perencanaan Pembangunan Daerah, Penelitian dan Pengembangan	-	15	22	4	41
6. Badan Pendapatan Daerah	-	3	17	3	23
Dinas	4	274	445	110	833
7. Dinas Kebudayaan dan Pariwisata	-	8	20	5	33
8. Dinas Kelautan dan Perikanan	-	8	22	5	35
9. Dinas Kependudukan dan Pencatatan Sipil	1	17	16	6	40
10. Dinas Kesehatan	-	14	30	7	51
11. Dinas Ketahanan Pangan	-	6	15	3	24
12. Dinas Kominfo, Persandian dan Statistik	-	11	17	5	33
13. Dinas Koperasi, UMMK dan Perdagangan	-	17	19	3	39
14. Dinas Lingkungan Hidup	-	11	14	3	28
15. Dinas Pemberdayaan Masyarakat dan Desa	1	13	19	4	37
16. Dinas Penanaman Modal dan Pelayanan Terpadu Satu Pintu	-	5	19	4	27
17. Dinas Pendidikan, Pemuda dan Olahraga	-	29	31	25	85
18. Dinas Pengendalian Penduduk dan KB, PP dan Perlindungan Anak	-	4	14	8	26
19. Dinas Perhubungan	-	17	17	3	37
20. Dinas Perkebunan dan Peternakan	-	13	20	3	36
21. Dinas Perpustakaan dan Arsip Daerah	-	10	20	3	33
22. Dinas Pertanian	-	29	45	8	82
23. Dinas Perumahan Rakyat, Kawasan Pemukiman dan Pertanahan	-	7	15	5	27
24. Dinas PU dan Penataan Ruang	1	31	43	3	78
25. Dinas Sosial	1	11	24	2	38
26. Dinas Tenaga Kerja, Perindustrian dan Transmigrasi	-	13	26	5	44
Inspektorat	-	11	17	6	34
27. Inspektorat	-	11	17	6	34

Lanjutan Tabel/*Continued Table 2.2.7*

Unit Kerja <i>Work Unit</i>	Golongan Kepangkatan/ <i>Hierarchy</i>				Jumlah/ <i>Total</i>
	I	II	III	IV	
(1)	(2)	(3)	(4)	(5)	(6)
Kantor	8	251	149	16	424
28. Kantor Kecamatan Bambaira	-	12	6	1	19
29. Kantor Kecamatan Bambalamotu	-	19	9	1	29
30. Kantor Kecamatan Baras	-	17	11	1	29
31. Kantor Kecamatan Bulu Taba	1	9	14	-	24
32. Kantor Kecamatan Dapurang	-	11	11	1	23
33. Kantor Kecamatan Duripoku	3	12	7	1	23
34. Kantor Kecamatan Lariang	-	12	9	1	22
35. Kantor Kecamatan Pasangkayu	-	28	6	1	35
36. Kantor Kecamatan Pedongga	-	9	11	1	21
37. Kantor Kecamatan Sarjo	-	11	5	1	17
38. Kantor Kecamatan Sarudu	3	26	11	1	41
39. Kantor Kecamatan Tikke Raya	-	9	9	2	20
40. Kantor Kelurahan Bambalamotu	-	11	4	-	15
41. Kantor Kelurahan Baras	-	8	4	-	12
42. Kantor Kelurahan Martajaya	-	6	11	-	17
43. Kantor Kelurahan Pasangkayu	-	5	7	-	12
44. Satuan Polisi Pamong Praja dan Pemadam Kebakaran	1	46	14	4	65
Sekolah	4	192	817	184	1 197
45. TK	-	3	27	6	36
46. SD	2	120	567	106	795
47. SMP	2	67	220	72	361
48. SLB	-	2	3	-	5
Sekretariat Daerah	1	56	66	21	144
49. Bagian Administrasi Pembangunan	-	4	3	1	8
50. Bagian Administrasi Pemerintahan Umum	-	4	8	2	14
51. Bagian Administrasi Perekonomian	-	3	9	-	12
52. Bagian Bina Perdesaan Sekretariat Daerah	-	5	3	2	10
53. Bagian Hubungan Masyarakat dan Protokoler	1	5	7	1	14
54. Bagian Hukum dan HAM	-	6	5	-	11
55. Bagian Kesejahteraan Rakyat dan Bina Mental	-	4	6	1	11
56. Bagian Layanan Pengadaan Sekretariat Daerah	-	5	4	1	11
57. Bagian Organisasi dan Tatakelengkapan	-	4	4	-	8

Lanjutan Tabel/Continued Table 2.2.7

Unit Kerja Work Unit		Golongan Kepangkatan/ Hierarchy				Jumlah/ Total
		I	II	III	IV	
(1)	(2)	(3)	(4)	(5)	(6)	
58.	Bagian Perengkapan	-	6	8	-	14
59.	Bagian Umum	-	9	8	3	20
60.	Sekretariat Daerah	-	-	1	10	11
	Sekretariat DPRD	-	24	25	4	53
61.	Sekretariat DPRD	-	24	25	4	53
	Sekretariat KPU	-	-	-	1	1
62.	Sekretariat KPU	-	-	-	1	1
	UPTD	2	135	291	18	446
63.	UPT Pemungutan PBB-P2	-	12	5	1	17
64.	UPT Puskesmas Bambaيرا	-	9	8	1	17
65.	UPT Puskesmas Bambalamotu	-	15	19	-	34
66.	UPT Puskesmas Baras 2	-	1	3	2	6
67.	UPT Puskesmas Baras 1	-	8	12	-	20
68.	UPT Puskesmas Bulu Taba	-	8	15	-	23
69.	UPT Puskesmas Dapurang	-	11	15	-	26
70.	UPT Puskesmas Duripoku	-	6	4	-	10
71.	UPT Puskesmas Lariang	1	7	13	1	22
72.	UPT Puskesmas Pasangkayu 1	-	4	24	1	29
73.	UPT Puskesmas Pasangkayu 2	-	3	23	-	26
74.	UPT Puskesmas Pedongga	-	7	6	-	14
75.	UPT Puskesmas Sarjo	-	7	14	1	22
76.	UPT Puskesmas Sarudu 1	-	4	12	1	17
77.	UPT Puskesmas Sarudu 2	1	4	13	2	20
78.	UPT Puskesmas Tikke Raya	-	4	16	-	20
79.	UPT Rumah Sakit	-	12	81	8	101
80.	UPTD Kesehatan Instalasi Farmasi Kabupaten Mamuju Utara	-	1	4	-	5
81.	UPTD Pendidikan Kecamatan Bambalamotu, Bambaيرا, dan Sarjo	-	4	-	-	4
82.	UPTD Pendidikan Kecamatan Pasangkayu	-	1	-	-	1
83.	UPTD Pendidikan Kecamatan Sarudu, Dapurang, dan Duripoku	-	1	1	-	2
84.	UPTD Satuan PNF SKB	-	6	4	-	10
Jumlah/Total		21	1 015	1 924	382	3 342

Sumber/Source: Badan Kepegawaian, Pendidikan, dan Pelatihan Daerah Kabupaten Pasangkayu/Personnel and Regional Training Agency of Pasangkayu Regency

2.3 Dewan Perwakilan Rakyat Daerah/*The Regional House of Representatives*

Tabel 2.3.1 Jumlah Anggota Dewan Perwakilan Rakyat Daerah Menurut Partai Politik dan Jenis Kelamin di Kabupaten Pasangkayu, 2018
Table 2.3.1 Total Members of The Regional House of Representatives by Political Parties and Sex in Pasangkayu Regency, 2018

Partai Politik <i>Political Parties</i>	Jenis Kelamin/ <i>Sex</i>		Jumlah <i>Total</i>
	Laki-Laki <i>Male</i>	Perempuan <i>Female</i>	
(1)	(2)	(3)	
1. PDI-Perjuangan	4	1	5
2. Partai Golkar	5	-	5
3. Partai Demokrat	5	-	5
4. Partai Amanat Nasional	2	1	3
5. Partai Gerindra	3	-	3
6. Partai Hanura	3	-	3
7. Partai Nasdem	2	-	2
8. Partai Persatuan Indonesia	1	1	2
9. Partai Keadilan Sejahtera	1	-	1
10. Partai Kebangkitan Bangsa	1	-	1
Jumlah/<i>Total</i>	27	3	30

Sumber/*Source*: Sekretariat DPRD Kabupaten Pasangkayu/*The Regional House of Representatives Office of Pasangkayu Regency*

Tabel 2.3.2 Jumlah Anggota Dewan Perwakilan Rakyat Daerah Menurut Partai Politik dan Tingkat Pendidikan di Kabupaten Pasangkayu, 2018
Total Members of The Regional House of Representatives by Political Parties and Education in Pasangkayu Regency, 2018

Partai Politik <i>Political Parties</i>	Tingkat Pendidikan/ <i>Education</i>				Jumlah <i>Total</i>
	SMA High School	Diploma Diploma	Sarjana Bachelor	Magister Master	
(1)	(2)	(3)	(4)	(5)	
1. PDI-Perjuangan	2	-	3	-	5
2. Partai Golkar	3	-	1	1	5
3. Partai Demokrat	3	-	1	1	5
4. Partai Amanat Nasional	1	-	1	1	3
5. Partai Gerindra	3	-	-	-	3
6. Partai Hanura	2	-	-	1	3
7. Partai Nasdem	1	-	1	-	2
8. Partai Persatuan Pembangunan	2	-	-	-	2
9. Partai Keadilan Sejahtera	1	-	-	-	1
10. Partai Kebangkitan Bangsa	-	-	1	-	1
Jumlah/Total	18	0	8	4	30

Sumber/Source: Sekretariat DPRD Kabupaten Pasangkayu/The Regional House of Representatives Office of Pasangkayu Regency

Tabel 2.3.3 Jumlah Anggota Dewan Perwakilan Rakyat Daerah Menurut Komisi dan Jenis Kelamin di Kabupaten Pasangkayu, 2018
Total Members of The Regional House of Representatives by Committion and Sex in Pasangkayu Regency, 2018

Komisi <i>Committion</i>	Jenis Kelamin/ <i>Sex</i>		Jumlah <i>Total</i>
	Laki-Laki <i>Male</i>	Perempuan <i>Female</i>	
(1)	(2)	(3)	(4)
1. Pimpinan	3	-	3
2. Komisi I	7	2	9
3. Komisi II	9	-	9
4. Komisi III	8	1	9
Jumlah/<i>Total</i>	27	3	30

Sumber/*Source*: Sekretariat DPRD Kabupaten Pasangkayu/*The Regional House of Representatives Office of Pasangkayu Regency*

Tabel 2.3.4 Jumlah Anggota Dewan Perwakilan Rakyat Daerah Menurut Komisi dan Tingkat Pendidikan di Kabupaten Pasangkayu, 2018
Total Members of The Regional House of Representatives by Commitment and Education in Pasangkayu Regency, 2018

Komisi <i>Committion</i>	Tingkat Pendidikan/ <i>Education</i>				Jumlah <i>Total</i>
	SMA <i>High School</i>	Diploma <i>Diploma</i>	Sarjana <i>Bachelor</i>	Magister <i>Master</i>	
(1)	(2)	(3)	(4)	(5)	
1. Pimpinan	-	-	2	1	3
2. Komisi I	6	-	2	1	9
3. Komisi II	5	-	3	1	9
4. Komisi III	6	-	2	1	9
Jumlah/Total	17	0	9	4	30

Sumber/Source: Sekretariat DPRD Kabupaten Pasangkayu/*The Regional House of Representatives Office of Pasangkayu Regency*

Tabel 2.3.5 Jumlah Anggota Dewan Perwakilan Rakyat Daerah Menurut Pendidikan dan Jenis Kelamin di Kabupaten Pasangkayu, 2018
Total Members of The Regional House of Representatives by Education and Sex in Pasangkayu Regency, 2018

Pendidikan <i>Education</i>	Jenis Kelamin/ <i>Sex</i>		Jumlah <i>Total</i>
	Laki-Laki <i>Male</i>	Perempuan <i>Female</i>	
(1)	(2)	(3)	(4)
1. SD	-	-	-
2. SMP	-	-	-
3. SMA	15	2	17
4. AKADEMI	-	-	-
5. S1/DIV	8	1	9
6. S2	4	-	4
7. S3	-	-	-
Jumlah/Total	27	3	30

Sumber/Source: Sekretariat DPRD Kabupaten Pasangkayu/*The Regional House of Representatives Office of Pasangkayu Regency*

Tabel 2.3.6 Jumlah Anggota Dewan Perwakilan Rakyat Daerah Menurut Fraksi dan Jenis Kelamin di Kabupaten Pasangkayu, 2018
Total Members of The Regional House of Representatives by Fraction and Sex in Pasangkayu Regency, 2018

Fraksi <i>Fraction</i>	Jenis Kelamin/ <i>Sex</i>		Jumlah <i>Total</i>
	Laki-Laki <i>Male</i>	Perempuan <i>Female</i>	
(1)	(2)	(3)	(4)
1. Fraksi Karya Pembangunan	8	-	8
2. Fraksi PDI-Perjuangan	5	2	7
3. Fraksi Partai Demokrat	5	-	5
4. Fraksi Hanura	4	-	4
5. Fraksi Amanat Reformasi	2	1	3
6. Fraksi Gerakan Indonesia Raya	3	-	3
Jumlah/<i>Total</i>	27	3	30

Sumber/*Source*: Sekretariat DPRD Kabupaten Pasangkayu/*The Regional House of Representatives Office of Pasangkayu Regency*

Tabel 2.3.7 Jumlah Kegiatan DPRD Tk. 2 Pasangkayu di Kabupaten Pasangkayu, 2018
Table 2.3.7 Number of Activity of Region Parlement of Pasangkayu in Pasangkayu Regency, 2018

Bulan Month	Sidang/Rapat Sessions/Meetings				
	Pleno Plenary	Komisi Commission	Gabungan Komisi Joint Commission	Badan Anggaran Budget Council	Badan Musyawarah Conference Council
(1)	(2)	(3)	(4)	(5)	(6)
Januari/January	-	-	-	-	1
Februari/February	-	-	-	-	-
Maret/March	-	-	-	-	1
April/April	-	-	-	-	1
Mei/May	-	-	-	-	-
Juni/June	-	-	-	2	-
Juli/July	-	-	-	2	-
Agustus/August	-	-	1	2	-
September/September	-	10	-	2	1
Oktober/October	-	-	-	-	-
November/November	-	6	-	1	-
Desember/December	-	-	-	2	-
Jumlah/Total	0	16	1	11	5

Sumber/Source: Sekretariat DPRD Kabupaten Pasangkayu/The Regional House of Representatives Office of Pasangkayu Regency

Tabel 2.3.8 Jumlah Keputusan Dewan Perwakilan Rakyat Daerah Kabupaten Pasangkayu, 2018
Table 2.3.8 Number of Decisions of The Regional House of Representatives of Pasangkayu Regency, 2018

	Fraksi Fraction	Tahun/Year	
		2017	2018
	(1)	(2)	(3)
1. Keputusan Daerah		-	-
2. Keputusan DPRD		17	22
3. Peraturan Daerah		-	-
4. Keputusan Pimpinan DPRD		2	2
5. Rapat-Rapat		-	33
6. Lainnya		-	-
	Jumlah/Total	19	57

Sumber/Source: Sekretariat DPRD Kabupaten Pasangkayu/The Regional House of Representatives Office of Pasangkayu Regency

2.4 Perizinan/*Permissions*

Jumlah Surat Perizinan yang Dikeluarkan Per Bulan di Kabupaten Pasangkayu, 2018

Tabel 2.4.1
Table **Number of Letter of Permissions are Issued Per Month in Pasangkayu Regency, 2018**

Bulan Month	Jenis Izin Permission Types								
	IMB	IUK	IL	Izin Penguasaan Sumber Daya Air Permukaan	IUP	WIUP	SIUP	TDP	TDI
(1)	(2)	(3)	(4)	(5)	(6)	(7)	(8)	(9)	(10)
Januari/January	14	-	1	-	-	-	21	21	2
Februari/February	35	4	-	-	-	-	19	19	-
Maret/March	17	2	1	-	-	-	23	23	-
April/April	34	3	1	-	1	-	20	20	-
Mei/May	45	-	-	-	-	-	26	26	-
Juni/June	12	-	-	-	-	-	12	12	-
Juli/July	27	1	-	-	-	-	22	22	-
Agustus/August	38	-	-	1	-	-	22	22	-
September/September	37	1	-	-	-	-	4	4	-
Oktober/October	12	-	-	-	-	-	-	-	-
November/November	21	-	-	3	-	-	-	-	-
Desember/December	31	-	1	-	-	1	-	-	-
Jumlah/Total	323	11	4	4	1	1	169	169	2

Lanjutan Tabel/Continued Table 2.4.1

Bulan Month	Jenis Izin Permission Types								
	TDUP	Surat Izin Operasional Puskesmas	Surat Izin Operasional Klinik	SIP Dokter	SIP Dokter Gigi	SIPB	SIKP	SIPTTK	SIPA
(1)	(2)	(3)	(4)	(5)	(6)	(7)	(8)	(9)	(10)
Januari/January	-	1	-	1	2	1	-	-	1
Februari/February	-	-	-	2	2	-	-	-	-
Maret/March	1	-	-	4	4	3	-	-	1
April/April	-	-	1	7	2	-	-	-	2
Mei/May	-	-	-	4	1	1	-	3	1
Juni/June	-	-	1	-	-	-	-	-	-
Juli/July	-	-	-	11	1	5	-	-	2
Agustus/August	-	-	-	4	-	20	14	4	1
September/September	-	-	-	4	1	38	3	-	5
Oktober/October	-	-	-	10	3	55	38	4	2
November/November	-	4	1	5	1	40	28	-	-
Desember/December	-	1	-	3	-	4	2	1	-
Jumlah/Total	1	6	3	55	17	167	85	12	15

Lanjutan Tabel/*Continued Table 2.4.1*

Bulan Month	Jenis Izin Permission Types	
	SIA	SIPF
(1)	(2)	(3)
Januari/ <i>January</i>	-	-
Februari/ <i>February</i>	-	-
Maret/ <i>March</i>	1	-
April/ <i>April</i>	1	-
Mei/ <i>May</i>	1	2
Juni/ <i>June</i>	1	-
Juli/ <i>July</i>	1	-
Agustus/ <i>August</i>	1	-
September/ <i>September</i>	-	-
Oktober/ <i>October</i>	-	-
November/ <i>November</i>	-	-
Desember/ <i>December</i>	-	-
Jumlah/<i>Total</i>	6	2

Sumber/*Source*: Dinas Penanaman Modal dan Pelayanan Terpadu Satu Pintu (PTSP) Kabupaten Pasangkayu/*Capital Investment Agency and One-Door Integrated Service of Pasangkayu Regency*

Tabel 2.4.2 Jumlah Surat Perizinan yang Dikeluarkan Melalui *Online Single Submission* Per Bulan di Kabupaten Pasangkayu, 2018
 Number of Letter of Permissions are Issued by Online Single Submission Per Month in Pasangkayu Regency, 2018

Bulan Month	Jenis Izin Permission Types							
	Nomor Induk Beru- saha	SIUP	IUJK	IUI	Surat Izin Toko Obat	SIA	Tanda Daftar Gudang	Surat Izin Komer- sial. Opera- sional
(1)	(2)	(3)	(4)	(5)	(6)	(7)	(8)	(9)
Januari/January	-	-	-	-	-	-	-	-
Februari/February	-	-	-	-	-	-	-	-
Maret/March	-	-	-	-	-	-	-	-
April/April	-	-	-	-	-	-	-	-
Mei/May	-	-	-	-	-	-	-	-
Juni/June	-	-	-	-	-	-	-	-
Juli/July	-	-	-	-	-	-	-	-
Agustus/August	-	-	-	-	-	-	-	-
September/September	2	-	-	-	-	-	-	-
Oktober/October	21	15	1	1	-	1	-	-
November/November	17	8	1	3	-	-	-	1
Desember/December	9	11	1	3	1	-	1	-
Jumlah/Total	49	34	3	7	1	1	1	1

Sumber/Source: Dinas Penanaman Modal dan Pelayanan Terpadu Satu Pintu (PTSP) Kabupaten Pasangkayu/Capital Investment Agency and One-Door Integrated Service of Pasangkayu Regency

Realisasi Penerimaan IMB/HO/Izin Trayek Per Bulan di Kabupaten Pasangkayu, 2018

Tabel
Table **2.4.3**

Realization of Reception of IMB/HO/Route Permit Per Month in Pasangkayu Regency, 2018

Bulan Month	IMB	HO	Izin Trayek Route Per- mit	Jumlah Total
(1)	(2)	(3)	(4)	(5)
Januari/January	32 261 350	-	-	32 261 350
Februari/February	63 653 900	-	-	63 653 900
Maret/March	12 730 825	-	-	12 730 825
April/April	167 312 630	-	-	167 312 630
Mei/May	64 600 540	-	-	64 600 540
Juni/June	12 816 550	-	-	12 816 550
Juli/July	35 992 600	-	-	35 992 600
Agustus/August	40 796 375	-	-	40 796 375
September/September	32 801 525	-	-	32 801 525
Oktober/October	11 766 250	-	-	11 766 250
November/November	59 819 050	-	-	59 819 050
Desember/December	101 551 400	-	-	101 551 400
Jumlah/Total	636 102 995	0	0	636 102 995

Sumber/Source: Dinas Penanaman Modal dan Pelayanan Terpadu Satu Pintu (PTSP) Kabupaten Pasangkayu/Capital Investment Agency and One-Door Integrated Service of Pasangkayu Regency

Tabel 2.4.4 Jumlah Sertifikat yang Dikeluarkan Menurut Kecamatan dan Jenis Lahan di Kabupaten Pasangkayu, 2018
Table 2.4.4 Number of Certificate are Issued By SUBdistrict and Type of Land in Pasangkayu Regency, 2018

	Kecamatan <i>Sub District</i>	Jenis Lahan <i>Type of Land</i>			Jumlah <i>Total</i>	
		Sawah <i>Rice Fields</i>	Tambak <i>Ponds</i>	Kebun <i>Fields</i>		Pekaran- <i>gan Yard</i>
	(1)	(2)	(3)	(4)	(5)	(6)
1.	Sarudu	-	1	396	230	627
2.	Dapurang	22	13	367	80	482
3.	Duripoku	-	-	1	-	1
4.	Baras	-	-	7	6	13
5.	Bulu Taba	-	-	-	-	-
6.	Lariang	-	-	1	-	1
7.	Pasangkayu	81	6	912	2 019	3 018
8.	Tikke Raya	-	-	30	158	188
9.	Pedongga	-	-	1	2	3
10.	Bambalamotu	48	5	722	345	1 120
11.	Bambaira	24	7	601	446	1 078
12.	Sarjo	30	15	969	468	1 482
Kabupaten Pasangkayu <i>Pasangkayu Regency</i>		205	47	4 007	3 754	8 013

Sumber/Source: Kantor Pertanahan Kabupaten Pasangkayu /Land Office of Pasangkayu Regency

Tabel 2.4.5 Jumlah Sertifikat yang Dikeluarkan Menurut Kecamatan dan Hak Atas Tanah di Kabupaten Pasangkayu, 2018
Number of Certificate are Issued By SUBdistrict and Type of Land in Pasangkayu Regency, 2018

Kecamatan <i>Sub District</i>	Hak Atas Tanah <i>Land Rights</i>						Jumlah <i>Total</i>
	Hak Milik <i>Right of Ownership</i>	Hak Guna Bangunan <i>Building Rights</i>	Hak Pakai <i>Use Rights</i>	Hak Guna Usaha <i>Cultivation Rights</i>	Hak Pengelolaan <i>Management Rights</i>	Wakaf <i>Waqf</i>	
(1)	(2)	(3)	(4)	(5)		(6)	
1. Sarudu	598	3	26	-	-	-	627
2. Dapurang	455	-	26	-	-	1	482
3. Duripoku	-	-	1	-	-	-	1
4. Baras	13	-	-	-	-	-	13
5. Bulu Taba	-	-	-	-	-	-	-
6. Lariang	1	-	-	-	-	-	1
7. Pasangkayu	2 951	58	4	-	-	5	3 018
8. Tikke Raya	188	-	-	-	-	-	188
9. Pedongga	3	-	-	-	-	-	3
10. Bambalamotu	1 119	-	1	-	-	-	1 120
11. Bambaira	1 076	-	2	-	-	-	1 078
12. Sarjo	1 448	-	29	-	-	5	1 482
Kabupaten Pasangkayu <i>Pasangkayu Regency</i>	7 852	61	89	0	0	11	8 013

Sumber/Source: Kantor Pertanahan Kabupaten Pasangkayu /Land Office of Pasangkayu Regency

Tabel 2.4.6 Jumlah Sertifikat yang Dikeluarkan Menurut Hak Atas Tanah di Kabupaten Pasangkayu, 2018
Table 2.4.6 Number of Certificate are Issued By Subdistrict and Type of Land in Pasangkayu Regency, 2018

Tahun Year	Hak Atas Tanah Land Rights						Jumlah Total
	Hak Milik Right of Ownership	Hak Guna Bangunan Building Rights	Hak Pakai Use Rights	Hak Guna Usaha Cultivation Rights	Hak Pengelolaan Management Rights	Wakaf Waqf	
(1)	(2)	(3)	(4)	(5)		(6)	
2014	3 735	7	6	-	-	-	3 748
2015	3 685	9	43	-	-	-	3 737
2016	3 351	2	72	-	-	6	3 431
2017	6 820	42	48	-	-	6	6 916
2018	7 852	61	89	-	-	11	8 013

Sumber/Source: Kantor Pertanahan Kabupaten Pasangkayu /Land Office of Pasangkayu Regency

2.5 Kemasyarakatan/*Community*

Tabel 2.5.1 Jumlah Partai Politik di Kabupaten Pasangkayu, 2015-2018
Table Number of Political Parties in Pasangkayu Regency, 2015-2018

Tahun <i>Year</i>	Jumlah Partai Politik <i>Number of Political Parties</i>
(1)	(2)
2015	15
2016	15
2017	15
2018	15

Sumber/*Source*: Badan Kesatuan Bangsa dan Politik Kabupaten Pasangkayu /*National Unity and Politics Agency of Pasangkayu Regency*

Tabel 2.5.2 Jumlah Lembaga Swadaya Masyarakat (LSM) di Kabupaten Pasangkayu, 2015-2018
 Table Number of Non-Governmental Organization in Pasangkayu Regency, 2015-2018

Tahun Year	Jumlah Lembaga Swadaya Masyarakat Number of Non-Governmental Organization
(1)	(2)
2015	2
2016	-
2017	-
2018	-

Sumber/Source: Badan Kesatuan Bangsa dan Politik Kabupaten Pasangkayu /National Unity and Politics Agency of Pasangkayu Regency

Tabel 2.5.3 Jumlah Organisasi Perkumpulan Profesi di Kabupaten Pasangkayu, 2015-2018
Table *Number of Organization of Professions in Pasangkayu Regency, 2015-2018*

Tahun Year	Jumlah Organisasi Perkumpulan Profesi Number of Organization of Professions
(1)	(2)
2015	2
2016	1
2017	2
2018	-

Sumber/Source: Badan Kesatuan Bangsa dan Politik Kabupaten Pasangkayu /National Unity and Politics Agency of Pasangkayu Regency

Tabel Jumlah Organisasi Masyarakat di Kabupaten Pasangkayu, 2015-2018
Table 2.5.4 *Number of Community Organization in Pasangkayu Regency, 2015-2018*

Tahun Year	Jumlah Organisasi Masyarakat Number of Community Organization
(1)	(2)
2015	5
2016	6
2017	6
2018	7

Sumber/Source: Badan Kesatuan Bangsa dan Politik Kabupaten Pasangkayu /National Unity and Politics Agency of Pasangkayu Regency

<https://mamujuutarakabps.go.id>

2.6 Peraturan/Regulation

Tabel 2.6.1 Peraturan Daerah Kabupaten Pasangkayu, 2018
Table Regional Regulation of Pasangkayu Regency, 2018

Nomor Number	Tentang About	Tanggal Enacted Date
(1)	(2)	(3)
1 Tahun 2018	Pertanggungjawaban Pelaksana Anggaran Pendapatan dan Belanja Daerah Tahun 2017	30 Agustus 2018
2 Tahun 2018	Perubahan Atas Perda Nomor 9 Tahun 2017 Tentang Anggaran Pendapatan dan Belanja Daerah 2018	25 Oktober 2018
3 Tahun 2018	Perencanaan dan Penganggaran Daerah	26 Desember 2018
4 Tahun 2018	Pengelolaan Barang Milik Daerah	26 Desember 2018
5 Tahun 2018	Penegakan Disiplin dan Pemberian Penghargaan Pegawai Negeri Sipil	26 Desember 2018
6 Tahun 2018	Rencana Pembangunan Industri Kabupaten Tahun 2018-2038	26 Desember 2018
7 Tahun 2018	Rukun Tetangga dan Rukun Warga	26 Desember 2018
8 Tahun 2018	Anggaran Pendapatan dan Belanja Daerah Tahun Anggaran 2019	26 Desember 2018

Sumber/Source: Sekretariat Daerah Kabupaten Pasangkayu/The Regional Secretariat of Pasangkayu Regency

Tabel 2.6.2 Peraturan Bupati Pasangkayu, 2018
Table Regent Regulation of Pasangkayu Regency, 2018

Nomor Number	Tentang About	Tanggal Enacted Date
(1)	(2)	(3)
1 Tahun 2018	Tata Cara Pembagian dan Penetapan Rincian Dana Desa Tahun Anggaran 2018	2 Januari 2018
2 Tahun 2018	Tata Cara Pembagian dan Penetapan Rincian Alokasi Dana Desa dan Dana Bagi Hasil Pajak	2 Januari 2018
3 Tahun 2018	Penetapan Penghasilan Pemerintah Desa	2 Januari 2018
4 Tahun 2018	Kedudukan Keuangan Pimpinan dan Anggota Badan Permusyawaratan Desa	2 Januari 2018
5 Tahun 2018	Standar Biaya Khusus Pada Pemerintah Desa Tahun Anggaran 2018	2 Januari 2018
6 Tahun 2018	Perubahan Atas Peraturan Bupati Pasangkayu Nomor 4 Tahun 2015 Tentang Tata Cara Pengadaan Barang dan Jasa di Desa	2 Januari 2018
7 Tahun 2018	Pengelolaan Adet Desa	2 Januari 2018
8 Tahun 2018	Pedoman Teknis Penggunaan Dana Desa Tahun 2018	2 Januari 2018
9 Tahun 2018	Pendelegasian Keuangan Perizinan dan Nonperizinan	2 Januari 2018
10 Tahun 2018	Perubahan Atas Peraturan Bupati Mamuju Utara Nomor 46 Tahun 2015 Tentang Standar Biaya Perjalanan Dinas Bagi Pejabat Negara, PNS, CPNS, dan PTT di Lingkungan Pemkab Mamuju Utara	2 Januari 2018
11 Tahun 2018	Tata Cara Pemungutan Zakat Profesi Bagi PNS dan Karyawan Perusahaan	2 Januari 2018
12 Tahun 2018	Peraturan Bupati Mamuju Utara Nomor 1 Tahun 2017 Tentang Pemberian Tambahan Penghasilan Bagi Pegawai Negeri Sipil di Lingkungan Pemerintah Kabupaten Mamuju Utara	2 Januari 2018
13 Tahun 2018	Dana Bantuan Operasional Sekolah	8 Januari 2018
14 Tahun 2018	Pengelolaan Air Bersih	8 Januari 2018
15 Tahun 2018	Standar Biaya Umum	8 Januari 2018
17 Tahun 2018	Susunan Organisasi Tata Kerja Pemerintah Desa	22 Januari 2018
21 Tahun 2018	Pedoman Pengendalian Gratifikasi	2 April 2018
23 Tahun 2018	Pedoman Penerapan Manajemen Resiko	23 Mei 2018
24 Tahun 2018	Pedoman Teknis Tata Cara Rekonsiliasi Barang Milik Daerah	23 Mei 2018
25 Tahun 2018	Percepatan Penyelesaian Tindak Lanjut Hasil Pemeriksaan Aparatur Pengawas Eksternal Pemerintah dan Aparatur Pengawas Internal Pemerintah	23 Mei 2018

Lanjutan Tabel/*Continued Table 2.6.2*

Nomor Number	Tentang About	Tanggal Enacted Date
(1)	(2)	(3)
26 Tahun 2018	Rencana Kerja Pemerintah Daerah Tahun 2019	27 Juni 2018
27 Tahun 2018	Perubahan Atas Peraturan Bupati Mamuju Utara Nomor 19 Tahun 2017 Tentang RKPD Kabupaten Mamuju Utara Tahun 2018	2 Agustus 2018
28 Tahun 2018	Penjabaran Pertanggungjawaban Pelaksana APBD Tahun 2017	30 Agustus 2018
29 Tahun 2018	Pedoman Evaluasi Atas Implementasi Sistem Akuntabilitas Kinerja Instansi Pemerintah Daerah	30 Agustus 2018
30 Tahun 2018	Standar Operasional Prosedur Penyelenggaraan Informasi Publik	30 Agustus 2018
31 Tahun 2018	Kode Etik Pegawai Negeri Sipil	30 Agustus 2018
32 Tahun 2018	Perubahan Atas Peraturan Bupati Pasangkayu Nomor 1 Tahun 2018 Tentang Tata Cara Pembagian dan Penetapan Rincian Dana Desa Tahun Anggaran 2018	Oktober 2018
33 Tahun 2018	Perubahan Atas Peraturan Bupati Mamuju Utara Nomor 50 Tahun 2017 Tentang Penjabaran APBD Tahun 2018	25 Oktober 2018
34 Tahun 2018	Perubahan Atas Peraturan Bupati Nomor 23 Tahun 2014 Tentang Pedoman Penyelenggaraan Reklame dan Petunjuk Pelaksanaan Peraturan Daerah Nomor 17 Tahun 2011 Tentang Pajak Reklame	25 Oktober 2018
35 Tahun 2018	Pedoman Penyusunan APBD Desa Tahun ANggaran 2019	14 November 2018
36 Tahun 2018	Tata Cara Pembagian dan Penetapan Rincian Dana Desa	14 November 2018
37 Tahun 2018	Standar Biaya Khusus (SBK)	14 November 2018
38 Tahun 2018	Tata Cara Pembagian dan Penetapan Rincian Alokasi Dana Desa Dana Bagi Hasil Pajak dan Retribusi Daerah	14 November 2018
39 Tahun 2018	Sistem dan Prosedur Pengelolaan Barang Milik Daerah	26 Desember 2018
40 Tahun 2018	Penjabaran Anggaran Pendapatan dan Belanja Daerah Tahun 2019	28 Desember 2018
41 Tahun 2018	Kebijakan dan Strategi Pengelolaan Sampah Rumah Tangga dan Sampah Sejenis Sampah Rumah Tangga	28 Desember 2018
42 Tahun 2018	Kerjasama Perusahaan Pers	28 Desember 2018
43 Tahun 2018	Kedudukan, Tugas Pokok, Fungsi dan Rincian Tugas Unit Pelaksanaan Teknis Daerah Kemeteorologian	28 Desember 2018
44 Tahun 2018	Kedudukan, Tugas Pokok, Fungsi dan Rincian Tugas Unit Pelaksanaan Teknis Daerah Laboratorium Lingkungan	28 Desember 2018
45 Tahun 2018	Kedudukan, Tugas Pokok, Fungsi dan Rincian Tugas Unit Pelaksanaan Teknis Daerah Pengelolaan Air Bersih	28 Desember 2018

Lanjutan Tabel/*Continued Table 2.6.2*

Nomor Number	Tentang About	Tanggal Enacted Date
(1)	(2)	(3)
46 Tahun 2018	Kedudukan, Tugas Pokok, Fungsi dan Rincian Tugas Unit Pelaksanaan Teknis Daerah Pajak Daerah	28 Desember 2018
47 Tahun 2018	Kedudukan, Tugas Pokok, Fungsi dan Rincian Tugas Unit Pelaksanaan Teknis Daerah Pasar	28 Desember 2018
48 Tahun 2018	Kedudukan, Tugas Pokok, Fungsi dan Rincian Tugas Unit Pelaksanaan Teknis Daerah Persampahan	28 Desember 2018
49 Tahun 2018	Kedudukan, Tugas Pokok, Fungsi dan Rincian Tugas Unit Pelaksanaan Teknis Daerah Pengujian Kendaraan Bermotor	28 Desember 2018

Sumber/Source: Sekretariat Daerah Kabupaten Pasangkayu/*The Regional Secretariat of Pasangkayu Regency*

Tabel 2.6.3 Jumlah Keputusan Bupati Pasangkayu, 2015-2018
Table Number of Regent's Decision of Pasangkayu Regency, 2015-2018

Tahun Year	Satuan Unit	Jumlah Total
(1)	(2)	(3)
2015	Keputusan/Peraturan <i>Decisions</i>	350
2016	Keputusan/Peraturan <i>Decisions</i>	367
2017	Keputusan/Peraturan <i>Decisions</i>	301
2018	Keputusan/Peraturan <i>Decisions</i>	282

Sumber/Source: Sekretariat Daerah Kabupaten Pasangkayu/The Regional Secretariat of Pasangkayu Regency

<https://mamujuutarakab.bps.go.id>

**JUMLAH PENDUDUK
KABUPATEN PASANGKAYU**
TOTAL POPULATION OF PASANGKAYU REGENCY



170.203 JIWA

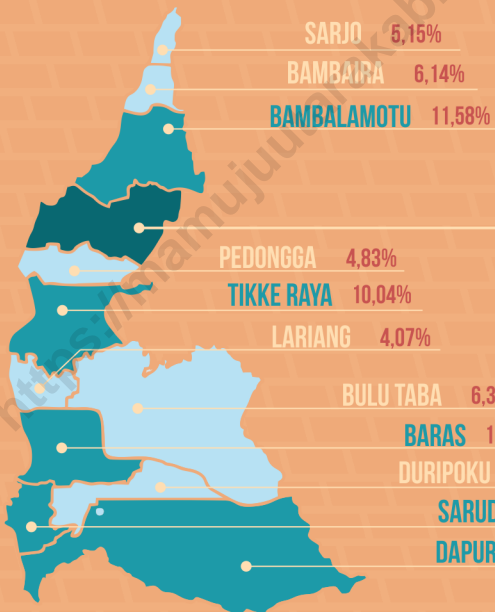
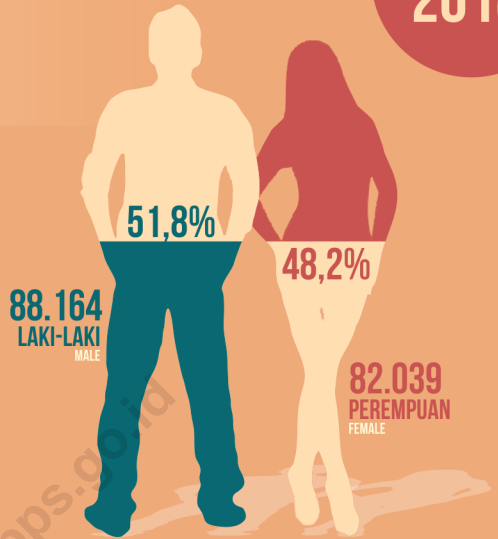
107,47
RASIO JENIS KELAMIN
SEX RATIO



3,01%
LAJU PERTUMBUHAN PENDUDUK
POPULATION GROWTH RATE



55,92 PER KM²
KEPADATAN PENDUDUK
POPULATION DENSITY



**PERSENTASE PENDUDUK
PER KECAMATAN**
POPULATION PERCENTAGE
BY SUBDISTRICT

18,38%
WILAYAH DENGAN PENDUDUK TERBANYAK
ADA DI KECAMATAN PASANGKAYU
AREA WITH THE MOST POPULATION IN
PASANGKAYU SUBDISTRICT

SUMBER/SOURCE:
BPS, PROYEKSI PENDUDUK INDONESIA 2010-2035/ BPS, INDONESIA POPULATION PROJECTION 2010-2035



PENJELASAN TEKNIS

TECHNICAL NOTES

1. Sumber utama data kependudukan adalah sensus penduduk yang dilaksanakan setiap sepuluh tahun sekali. Sensus penduduk telah dilaksanakan sebanyak enam kali sejak Indonesia merdeka, yaitu tahun 1961, 1971, 1980, 1990, 2000, dan 2010.

1. *The main source of demographic data is population census, which is conducted every ten years. Population Census has been conducted six times since Indonesia's independence: 1961, 1971, 1980, 1990, 2000, and 2010.*

Di dalam sensus penduduk, pencacahan dilakukan terhadap seluruh penduduk yang berdomisili di wilayah teritorial Indonesia termasuk warga negara asing kecuali anggota korps diplomatik negara sahabat beserta keluarganya.

The population census enumerates all residents who domicile in the entire territory of Indonesia including foreign citizens except the diplomatic corps members and their families.

Metode pengumpulan data dalam sensus dilakukan dengan wawancara antara petugas sensus dengan responden dan juga melalui e-sensus. Pencatatan penduduk menggunakan konsep usual residence, yaitu konsep di mana penduduk biasa bertempat tinggal. Bagi penduduk yang bertempat tinggal tetap dicacah di mana mereka biasa tinggal, sedangkan untuk penduduk yang tidak bertempat tinggal tetap dicacah di tempat di mana mereka ditemukan petugas sensus pada malam 'Hari Sensus'. Termasuk penduduk yang tidak bertempat tinggal tetap adalah tuna wisma, awak kapal berbendera Indonesia, penghuni perahu/rumah apung, masyarakat terpencil/ terasing, dan pengungsi. Bagi mereka yang mempunyai tempat tinggal tetap dan sedang

The method of data collection in a population census involves interviewing respondents and conducting e-census. Enumeration of the population uses the concept of "usual residence", which is the concept of "places where people usually live". De jure was applied to the permanent residents, while de facto was applied to non-permanent residents. The permanent residents were enumerated in place where they normally live, the non-permanent residents were enumerated where they were found by the enumerators, on the night of "Census Date". The non-permanent residents include homeless people, ship crew, boat people, remote area community, and internally displaced persons. Those who had permanent residence and had been travelling away

berpindah ke luar wilayah lebih dari enam bulan, tidak dicacah di tempat tinggalnya, tetapi dicacah di tempat tujuannya. Untuk tahun yang tidak dilaksanakan sensus penduduk, data kependudukan diperoleh dari hasil proyeksi penduduk. Proyeksi penduduk merupakan suatu perhitungan ilmiah yang didasarkan pada asumsi dari komponen-komponen perubahan penduduk, yaitu kelahiran, kematian, dan migrasi. Proyeksi penduduk Indonesia 2011–2035 menggunakan data dasar penduduk hasil SP2010.

2. **Penduduk Pasangkayu** adalah semua orang yang berdomisili di wilayah Kabupaten Pasangkayu selama 6 bulan atau lebih dan atau mereka yang berdomisili kurang dari 6 bulan tetapi bertujuan menetap.
3. **Laju pertumbuhan penduduk** adalah angka yang menunjukkan persentase pertambahan penduduk dalam jangka waktu tertentu.
4. **Kepadatan penduduk** adalah rasio banyaknya penduduk per kilometer persegi.
5. **Rasio jenis kelamin** adalah perbandingan antara penduduk laki-laki dan penduduk perempuan pada suatu wilayah dan waktu tertentu. Biasanya dinyatakan dengan banyaknya penduduk laki-laki untuk 100 penduduk perempuan.

from their home for six months or more were not enumerated in their permanent place, but in the place where they were during the census.

2. **The population of Pasangkayu** are all residents of the entire territory of Pasangkayu Regency who have stayed for six months or longer, and those who intended to stay more than six months even though their length of stay is less than six months.
3. **The growth rate of population** is the number that show percentage of population growth within a specified period.
4. **Population density** is ratio of population per square kilometer.
5. **Sex ratio** is the ratio of males population to females population in a given area and time, usually expressed as the number of males for every 100 females.

6. **Distribusi penduduk** adalah pola persebaran penduduk di suatu wilayah, baik berdasarkan batas-batas geografis maupun berdasarkan batas-batas administrasi pemerintahan.
7. **Komposisi penduduk** adalah pola persebaran penduduk menurut karakteristiknya, contoh: penduduk menurut kelompok umur, penduduk menurut jenis kelamin
8. **Rumah tangga** adalah seseorang atau sekelompok orang yang mendiami sebagian atau seluruh bangunan fisik/ sensus dan biasanya tinggal bersama serta pengelolaan makan dari satu dapur. Yang dimaksud makan dari satu dapur adalah jika pengurusan kebutuhan sehari-harinya dikelola bersama-sama menjadi satu.
9. **Anggota rumah tangga** adalah semua orang yang biasanya bertempat tinggal di suatu rumah tangga, baik yang berada di rumah pada waktu pencacahan maupun yang sementara tidak ada.
10. **Rata-rata anggota rumah tangga** adalah angka yang menunjukkan rata-rata jumlah anggota rumah tangga per rumah tangga.
11. **Penduduk usia kerja** adalah penduduk yang berumur 15 tahun ke atas.
6. **Population distribution** is the pattern of population distribution in an area, either by geographic boundaries or by government administrative boundaries.
7. **Population composition** is the pattern of population distribution by its characteristics, example: population by age group, population by sex.
8. **Household** is an individual or group of people living in a physical/census building unit or part of it and usually commit on a common provision for food and other essentials of living. Common provision for food means one organising daily needs for all of household members.
9. **Household member** are those who usually lives in a household regardless of their location at the time of enumeration.
10. **Average household size** is the average number of household members per household.
11. **Working age population** is persons of 15 years and over.

- 12. Angkatan kerja** adalah penduduk usia kerja (15 tahun ke atas) yang bekerja, punya pekerjaan namun sementara tidak bekerja, dan pengangguran.
- 13. Bekerja** adalah kegiatan ekonomi yang dilakukan oleh seseorang dengan maksud memperoleh atau membantu memperoleh pendapatan atau keuntungan dan lamanya bekerja paling sedikit 1 jam secara terus menerus dalam seminggu yang lalu (termasuk pekerja keluarga tanpa upah yang membantu dalam suatu usaha/kegiatan ekonomi).
- 14. Jumlah jam kerja seluruhnya** adalah jumlah jam kerja yang digunakan untuk bekerja (tidak termasuk jam kerja istirahat resmi dan jam kerja yang digunakan untuk hal-hal di luar pekerjaan).
- 15. Lapangan usaha** adalah bidang kegiatan dari pekerjaan/tempat bekerja di mana seseorang bekerja. Klasifikasi lapangan usaha mengikuti Klasifikasi Baku Lapangan Usaha Indonesia (KBLI) dalam 1 digit.
- 16. Status pekerjaan** adalah kedudukan seseorang dalam unit usaha/kegiatan dalam melakukan pekerjaan.
- 17. Berusaha sendiri tanpa dibantu orang lain** adalah bekerja atau berusaha dengan menanggung risiko secara ekonomis, yaitu dengan tidak kembalinya ongkos produksi yang
- 12. Labor force or economically active** are persons of 15 years and over, who in the previous week were working, temporarily absent from work but having jobs, and unemployment.
- 13. Working** is economic activity conducted by a person and intended to earn income by doing work or helping to do work at least one hour continuously during the reference week (including unpaid family worker/s for any economic activity).
- 14. Total working hours** is the total hours spent by an employee to perform all jobs (excluding the time used for other activities which are not classified as work).
- 15. Industry** is field of a person's activity or establishment. The classification of industries follows the Indonesia Standard Industrial Classification (KBLI) in one digit.
- 16. Employment status** is the status of a person at his place of work or establishment where he was employed.
- 17. Own-account worker** is a person who works at his own risk without assisted by paid per mount worker

telah dikeluarkan dalam rangka usahanya tersebut, serta tidak menggunakan pekerja dibayar maupun pekerja tak dibayar, termasuk yang sifat pekerjaannya memerlukan teknologi atau keahlian khusus.

or unpaid worker include technical job or skill job.

18. Berusaha dibantu buruh tidak tetap/ buruh tidak dibayar adalah bekerja atau berusaha atas risiko sendiri, dan menggunakan buruh/pekerja tak dibayar dan atau buruh/pekerja tidak tetap.

18. Employer assisted by temporary workers/unpaid worker is a person who works at his own risk and assisted by temporary worker/unpaid worker.

19. Berusaha dibantu buruh tetap/ buruh dibayar adalah berusaha atas risiko sendiri dan mempekerjakan paling sedikit satu orang buruh/pekerja tetap yang dibayar.

19. Employer assisted by permanent workers/paid workers is a person who does his business at her/his own risk at least one assisted by paid permanent worker.

20. Buruh/karyawan/pegawai adalah seseorang yang bekerja pada orang lain atau instansi/kantor/ perusahaan secara tetap dengan menerima upah/gaji baik berupa uang maupun barang. Buruh yang tidak mempunyai majikan tetap, tidak digolongkan sebagai buruh/karyawan, tetapi sebagai pekerja bebas. Seseorang dianggap memiliki majikan tetap jika memiliki 1 (satu) majikan (orang/ rumah tangga) yang sama dalam sebulan terakhir, khusus pada sektor bangunan batasannya tiga bulan. Apabila majikannya instansi/ lembaga, boleh lebih dari satu.

20. Employee is a person who work permanently for other people or institution/office/ company and gains some money/cash or goods as wage/ salary. Labor who have no permanent employer is not categorized as a laborer/ worker/employee but casual worker. A laborers in general is considered to have a permanent employer if he has the same employer during the past month, particularly for building construction sector is 3 months. If the employer is an institution, more than 1 (one) employer is allowed.

21. Pekerja bebas adalah seseorang yang bekerja pada orang lain/majikan/institusi yang tidak tetap (lebih dari 1 majikan dalam sebulan terakhir) di usaha pertanian baik berupa usaha rumah tangga maupun bukan usaha rumah tangga, ataupun di nonpertanian atas dasar balas jasa dengan menerima upah atau imbalan baik berupa uang maupun barang, dan baik dengan sistem pembayaran harian maupun borongan.

22. Pekerja tak dibayar adalah seseorang yang bekerja membantu usaha untuk memperoleh penghasilan/keuntungan yang dilakukan oleh salah seorang anggota rumah tangga atau bukan anggota rumah tangga tanpa mendapat upah/gaji baik berupa uang maupun barang.

21. *Casual employee* is a person who does not work permanently for other people/employer/ institution (more than 1 employer during the last 1 month) in agricultural sector, either home industry or not home industry, or in non-agricultural sector based on remuneration paid with money or goods, and based on daily or contact payment system.

22. *Unpaid worker* is a person who intended to work without pay either with money or good, in an establishment run by other members of the family, relative or neighbour.

ULASAN

DESCRIPTION

Kependudukan

Penduduk Kabupaten Pasangkayu berdasarkan proyeksi penduduk tahun 2018 sebanyak 170.203 jiwa yang terdiri atas 88.164 jiwa penduduk laki-laki dan 82.039 jiwa penduduk perempuan. Dibandingkan dengan proyeksi jumlah penduduk tahun 2010, penduduk Pasangkayu mengalami pertumbuhan sebesar 2,97 persen. Sementara itu besarnya angka rasio jenis kelamin tahun 2018 penduduk laki-laki terhadap penduduk perempuan sebesar 107,47.

Kepadatan penduduk di Kabupaten Pasangkayu tahun 2018 mencapai 56 jiwa/km². Kepadatan Penduduk di 12 kecamatan cukup beragam dengan kepadatan penduduk tertinggi terletak di Kecamatan Sarjo dengan kepadatan sebesar 189 jiwa/km² dan terendah di Kecamatan Dapurang sebesar 13 jiwa/km².

Ketenagakerjaan

Jumlah Pencari Kerja Terdaftar di Kabupaten Pasangkayu Pada Dinas Tenaga Kerja, Perindustrian, dan Transmigrasi Kabupaten Pasangkayu pada Tahun 2018 sebesar 639 pekerja. Pencari kerja di Dinas Tenaga Kerja, Perindustrian, dan Transmigrasi Kabupaten Pasangkayu pada tahun 2018 lebih banyak laki-laki daripada perempuan. Terdapat 419 laki-laki dan 220 perempuan pencari kerja terdaftar pada Dinas Tenaga Kerja, Perindustrian, dan Transmigrasi Kabupaten Pasangkayu.

Population

Pasangkayu population based population projections for 2018 were 170,203 people consisting of 88,164 inhabitants of the male and 82,039 female population people. This compares with a total Pasangkayu Population in 2010, the Population growth of Pasangkayu are 2.97 percents. While the magnitude of the sex ratio in 2018 the male population towards the female population are 107.47.

Population density of Pasangkayu Regency in 2018 reached 56 people/ km². Population density in 12 subdistricts are quite diverse with the highest population density of subdistrict is located in Sarjo Subdistrict with the number of density are 189 people/km² and the lowest is Dapurang Subdistrict with 13 people/km².

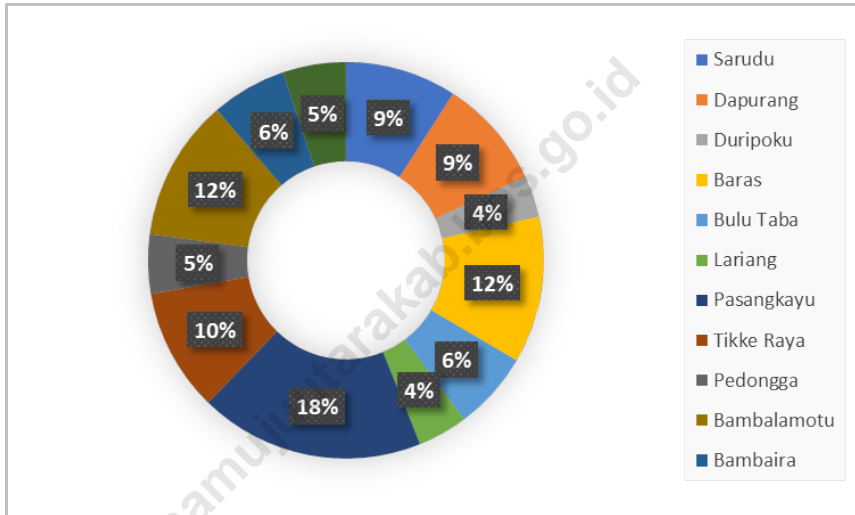
Employment

Number of job seekers registered in Department of Labour, Industry, and Transmigration of Pasangkayu Regency were 639 employees in 2018. Job seekers registration period at the Department of Labour, Industry, and Transmigration of Pasangkayu Regency In the Year 2018 are men more than women. There are 419 men and 220 women job seekers registered with Department of Labour, Industry, and Transmigration of Pasangkayu Regency.

Gambar 3
Picture

Persentase Penduduk Menurut Kecamatan di Kabupaten Pasangkayu (Persen), 2018

Percentage of Population by Subdistrict in Pasangkayu Regency (Percent), 2018



Sumber/Source: BPS, Sensus Penduduk (SP) 2010 dan Proyeksi Penduduk Indonesia 2015-2045/BPS-Statistics Indonesia, 2010 Population Census and Indonesia Population Projection 2015-2045

<https://mamu.pasangkayu.go.id>

3.1 Penduduk/*Population*

Penduduk, Laju Pertumbuhan Penduduk, Distribusi Persentase Penduduk, Kepadatan Penduduk, Rasio Jenis Kelamin Penduduk Menurut Kecamatan di Kabupaten Pasangkayu, 2018

Tabel 3.1.1
Table

Population, Population Growth Rate, Percentage Distribution of Population Density, and Population Sex Ratio by Sub District in Pasangkayu Regency, 2018

Kecamatan <i>Sub District</i>	Penduduk (ribu) <i>Population (thousand)</i>			Laju Pertumbuhan Penduduk per Tahun <i>Annual Population Growth Rate (%)</i>	
	2010 ¹	2010 ²	2018 ²	2000-2010	2010-2018 ²
(1)	(2)	(3)	(4)	(5)	(6)
1. Sarudu	12 168	12 277	15 530	...	3,06
2. Dapurang	11 530	11 634	15 223	...	3,50
3. Duripoku	4 875	4 919	5 778	...	2,12
4. Baras	15 356	15 494	20 369	...	3,56
5. Bulu Taba	9 396	9 480	10 859	...	1,81
6. Lariang	5 993	6 047	6 934	...	1,82
7. Pasangkayu	22 886	23 092	31 276	...	3,94
8. Tikke Raya	13 805	13 929	17 083	...	2,67
9. Pedongga	6 563	6 622	8 217	...	2,82
10. Bambalamotu	16 292	16 438	19 712	...	2,39
11. Bambaira	8 622	8 699	10 456	...	2,41
12. Sarjo	6 883	6 945	8 766	...	3,04
Kabupaten Pasangkayu <i>Pasangkayu Regency</i>	134 369	135 576	170 203	5,94	2,97

Lanjutan Tabel/Continued Table 3.1.1

Kecamatan Sub District	Persentase Penduduk Percentage of Total Population		Kepadatan Penduduk per km ² Population Density per sq.km	
	2010 ¹	2018 ²	2010 ¹	2018 ²
(1)	(7)	(8)	(9)	(10)
1. Sarudu	9,06	9,12	125,38	156,77
2. Dapurang	8,58	8,94	12,40	16,51
3. Duripoku	3,63	3,39	22,44	26,51
4. Baras	11,43	11,97	55,82	73,30
5. Bulu Taba	6,99	6,38	21,72	25,33
6. Lariang	4,46	4,07	73,40	83,20
7. Pasangkayu	17,03	18,38	73,61	100,23
8. Tikke Raya	10,27	10,04	52,57	64,08
9. Pedongga	4,88	4,83	71,27	87,13
10. Bambalamotu	12,12	11,58	66,87	81,13
11. Bambaira	6,42	6,14	134,26	161,26
12. Sarjo	5,12	5,15	188,63	236,73
Kabupaten Pasangkayu Pasangkayu Regency	100	100	44,15	55,92

Lanjutan Tabel/*Continued Table 3.1.1*

Kecamatan <i>Sub District</i>	Rasio Jenis Kelamin/ <i>Population Sex Ratio</i>	
	2010 ¹	2018 ²
(1)	(11)	(12)
1. Sarudu	105,96	103,48
2. Dapurang	108,88	107,03
3. Duripoku	114,95	115,52
4. Baras	112,89	110,53
5. Bulu Taba	114,08	111,31
6. Lariang	114,65	113,49
7. Pasangkayu	111,89	110,08
8. Tikke Raya	110,86	109,30
9. Pedongga	110,22	108,29
10. Bambalamotu	105,21	102,24
11. Bambaira	102,73	100,93
12. Sarjo	104,06	101,06
Kabupaten Pasangkayu <i>Pasangkayu Regency</i>	109,54	107,47

Catatan/Note: ¹ Hasil SP2010 (Mei)/*The result of the 2010 Population Census (May)*

² Hasil Proyeksi Penduduk Indonesia 2015-2045 (Pertengahan tahun/Juni)/*The result of Indonesian Population Projection 2010-2035 (Mid year/June)*

Sumber/Source: BPS, Sensus Penduduk (SP) 2010 dan Proyeksi Penduduk Indonesia 2015-2045/*BPS-Statistics Indonesia, 2010 Population Census and Indonesia Population Projection 2015-2045*

**Jumlah Penduduk Menurut Kecamatan dan Jenis Kelamin di
Kabupaten Pasangkayu, 2018**

Tabel 3.1.2

Population by Subdistrict and Sex in Pasangkayu Regency, 2018

Kecamatan <i>Sub District</i>	Jenis Kelamin (jiwa) <i>Sex (people)</i>		Jumlah <i>Total</i>
	Laki-Laki <i>Male</i>	Perempuan <i>Female</i>	
(1)	(2)	(3)	(4)
1. Sarudu	7 898	7 632	15 530
2. Dapurang	7 870	7 353	15 223
3. Duripoku	3 097	2 681	5 778
4. Baras	10 694	9 675	20 369
5. Bulu Taba	5 720	5 139	10 859
6. Lariang	3 686	3 248	6 934
7. Pasangkayu	16 388	14 888	31 276
8. Tikke Raya	8 921	8 162	17 083
9. Pedongga	4 272	3 945	8 217
10. Bambalamotu	9 965	9 747	19 712
11. Bambaira	5 247	5 209	10 456
12. Sarjo	4 406	4 360	8 766
Kabupaten Pasangkayu <i>Pasangkayu Regency</i>	88 164	82 039	170 203

Sumber/Source: BPS, Proyeksi Penduduk Indonesia 2015-2045/BPS-Statistics Indonesia, Indonesia Population Projection 2015-2045

Tabel 3.1.3 Jumlah Penduduk Menurut Jenis Kelamin di Kabupaten Pasangkayu, 2014-2018
Table Population by Sex in Pasangkayu Regency, 2014-2018

Tahun Year	Jenis Kelamin (jiwa) Sex (people)		Jumlah Total
	Laki-Laki Male	Perempuan Female	
(1)	(2)	(3)	(4)
2014	79 249	73 256	152 505
2015	81 389	75 075	156 464
2016	83 784	77 248	161 032
2017	85 720	79 510	165 230
2018	88 164	82 039	170 203

Sumber/Source: BPS, Proyeksi Penduduk Indonesia 2015-2045/BPS-Statistics Indonesia, Indonesia Population Projection 2015-2045

**Jumlah Penduduk Menurut Kelompok Umur dan Jenis Kelamin di
Kabupaten Pasangkayu, 2018**

Tabel 3.1.4

Table Population by Age Group and Sex in Pasangkayu Regency, 2018

Kelompok Umur <i>Age Group</i>	Jenis Kelamin (jiwa) <i>Sex (people)</i>		Jumlah <i>Total</i>
	Laki-Laki <i>Male</i>	Perempuan <i>Female</i>	
(1)	(2)	(3)	(4)
0-4	10 604	10 751	21 355
5-9	9 025	9 072	18 097
10-14	8 061	7 562	15 623
15-19	7 417	6 888	14 305
20-24	8 143	7 830	15 973
25-29	8 173	8 200	16 373
30-34	7 721	7 447	15 168
35-39	7 826	6 788	14 074
40-44	6 542	5 652	12 194
45-49	5 447	4 416	9 863
50-54	3 603	2 647	6 250
55-59	2 335	1 871	4 206
60-64	1 605	1 164	2 769
65-69	1 053	779	1 832
70-74	617	446	1 083
75+	532	506	1 038
Jumlah/Total	88 164	82 039	170 203

Sumber/Source: BPS, Proyeksi Penduduk Indonesia 2015-2045/BPS-Statistics Indonesia, Indonesia Population Projection 2015-2045

Tabel 3.1.5 Jumlah Rumah Tangga Menurut Kecamatan di Kabupaten Pasangkayu, 2017-2018
Table 3.1.5 Number of Household by Subdistrict in Pasangkayu Regency, 2017-2018

	Kecamatan Sub District	Tahun Years	
		2017	2018
	(1)	(2)	(3)
1.	Sarudu	3 446	3 533
2.	Dapurang	3 322	3 405
3.	Duripoku	1 449	1 485
4.	Baras	4 503	4 616
5.	Bulu Taba	2 765	2 834
6.	Lariang	1 734	1 778
7.	Pasangkayu	6 834	7 006
8.	Tikke Raya	4 286	4 394
9.	Pedongga	2 092	2 144
10.	Bambalamotu	4 270	4 377
11.	Bambaira	2 292	2 350
12.	Sarjo	1 748	1 792
Kabupaten Pasangkayu Pasangkayu Regency		38 741	39 714

Sumber/Source: BPS, Proyeksi Penduduk Indonesia 2015-2045/BPS-Statistics Indonesia, Indonesia Population Projection 2015-2045

Tabel 3.1.6 Jumlah Rumah Tangga dan Rata-rata Anggota Rumah Tangga Menurut Kecamatan di Kabupaten Pasangkayu, 2018
Table 3.1.6 Number of Household and Average Household Members by Subdistrict in Pasangkayu Regency, 2018

	Kecamatan <i>Sub District</i>	Rumah Tangga <i>Household</i>	Rata-rata Anggota Rumah Tangga <i>Average Household Member</i>
	(1)	(2)	(3)
1.	Sarudu	3 533	5
2.	Dapurang	3 405	5
3.	Duripoku	1 485	4
4.	Baras	4 616	5
5.	Bulu Taba	2 834	4
6.	Lariang	1 778	4
7.	Pasangkayu	7 006	5
8.	Tikke Raya	4 394	4
9.	Pedongga	2 144	4
10.	Bambalamotu	4 377	5
11.	Bambaira	2 350	5
12.	Sarjo	1 792	5
	Kabupaten Pasangkayu <i>Pasangkayu Regency</i>	39 714	4

Sumber/Source: BPS, Proyeksi Penduduk Indonesia 2015-2045/BPS-Statistics Indonesia, Indonesia Population Projection 2015-2045

Tabel 3.1.7 **Persentase Penduduk Berumur 10 Tahun Ke Atas Menurut Status Perkawinan dan Jenis Kelamin di Kabupaten Pasangkayu, 2018**
Table 3.1.7 Percentage of Population With Aged Above 10 Years by Marital Status and Sex in Pasangkayu Regency, 2018

Status Perkawinan <i>Marital Status</i>	Jenis Kelamin <i>Sex</i>		Jumlah <i>Total</i>
	Laki-Laki <i>Male</i>	Perempuan <i>Female</i>	
(1)	(2)	(3)	(4)
Belum Kawin <i>Single</i>	34,92	27,14	31,19
Kawin <i>Married</i>	61,28	66,10	63,59
Cerai <i>Divorced</i>	3,80	6,76	5,22
Jumlah <i>Total</i>	100	100	100

Sumber/Source: BPS, Survei Sosial Ekonomi Nasional (Susenas) Maret 2018/BPS-Statistics Indonesia, National Socioeconomic Survey March 2018

Jumlah Penerbitan Kartu Tanda Penduduk (KTP), Kartu Keluarga (KK), dan Akta Kelahiran Menurut Kecamatan di Kabupaten

Tabel 3.1.8 Pasangkayu, 2018

Table Number of Household and Average Household Members by Subdistrict in Pasangkayu Regency, 2018

	Kecamatan Sub District	Kartu Tanda Penduduk Identity Card	Kartu Keluarga Family Card	Akte Kelahiran Birth Certificate
	(1)	(2)	(3)	(4)
1.	Sarudu	8 466	1 872	5 319
2.	Dapurang	7 718	2 564	5 301
3.	Duripoku	3 351	1 635	2 294
4.	Baras	10 696	2 474	5 724
5.	Bulu Taba	6 463	3 345	3 317
6.	Lariang	4 273	2 430	2 511
7.	Pasangkayu	17 442	2 500	11 025
8.	Tikke Raya	9 129	3 411	5 795
9.	Pedongga	4 618	2 910	2 461
10.	Bambalamotu	10 919	2 339	7 142
11.	Bambaira	5 602	2 719	4 441
12.	Sarjo	4 822	3 325	3 800
	Kabupaten Pasangkayu Pasangkayu Regency	93 499	31 524	59 130

Sumber/Source: Dinas Kependudukan dan Pencatatan Sipil Kabupaten Pasangkayu/Population and Civil Registration Agency of Pasangkayu Regency

3.2 Ketenagakerjaan/*Employment*

Jumlah Penduduk Berumur 15 Tahun Ke Atas Menurut Jenis Kegiatan Selama Seminggu yang Lalu di Kabupaten Pasangkayu, 2018

Tabel 3.2.1

Table Population Aged 15 Years and Over by Type of Activity During The Previous Week and Sex in Pasangkayu Regency, 2018

Kegiatan Utama <i>Main Activity</i>	Jenis Kelamin <i>Sex</i>		Jumlah <i>Total</i>
	Laki-Laki <i>Male</i>	Perempuan <i>Female</i>	
(1)	(2)	(3)	(5)
Angkatan Kerja/<i>Economically Active</i>	52 514	28 310	80 824
Bekerja/ <i>Working</i>	51 390	26 246	77 636
Pengangguran Terbuka/ <i>Unemployment</i>	1 124	2 064	3 188
Bukan Angkatan Kerja/<i>Economically Inactive</i>			
Sekolah/ <i>Attending School</i>	3 920	2 379	6 299
Mengurus Rumah Tangga/ <i>Housekeeping</i>	2 045	22 939	24 984
Lainnya/ <i>Others</i>	2 244	742	2 986
Jumlah/<i>Total</i>	60 723	54 370	115 093
Bekerja Terhadap Angkatan Kerja/<i>Working to Economically Active (%)</i>	97,86	92,71	96,06
Tingkat Partisipasi Angkatan Kerja/<i>Labor Force Participation Rate (%)</i>	86,48	52,07	70,22
Tingkat Pengangguran Terbuka/<i>Unemployment Rate (%)</i>	2,14	7,29	3,94

Sumber/*Source*: BPS, Survei Angkatan Kerja Nasional (Sakernas) Agustus 2018/*BPS-Statistics Indonesia, National Labor Force Survey August 2018*

**Jumlah Penduduk Berumur 15 Tahun Ke Atas yang Termasuk
Angkatan Kerja Menurut Kelompok Umur dan Jenis Kelamin di
Kabupaten Pasangkayu, 2018**

Tabel 3.2.2

Table Population Aged 15 Years and Over Who In Labor Force by Age Group and Sex in Pasangkayu Regency, 2018

Kelompok Umur <i>Age Group</i>	Jenis Kelamin (jiwa) <i>Sex (people)</i>		Jumlah <i>Total</i>
	Laki-Laki <i>Male</i>	Perempuan <i>Female</i>	
(1)	(2)	(3)	(4)
15-19	3 492	2 209	5 701
20-24	6 456	2 853	9 309
25-29	6 981	4 475	11 456
30-34	8 485	5 473	13 958
35-39	6 915	3 310	10 225
40-44	6 641	3 282	9 923
45-49	5 243	3 644	8 887
50-54	3 592	1 408	5 000
55-59	2 046	1 040	3 086
60-64	988	385	1 373
65+	1 675	231	1 906
Jumlah/Total	52 514	28 310	80 824

Sumber/Source: BPS, Survei Angkatan Kerja Nasional (Sakernas) Agustus 2018/BPS-Statistics Indonesia, National Labor Force Survey August 2018

Jumlah Penduduk Berumur 15 Tahun Ke Atas yang Bekerja Selama Seminggu yang Lalu Menurut Kelompok Umur dan Jenis Kelamin di Kabupaten Pasangkayu, 2018

Tabel 3.2.3

Table Population Aged 15 Years and Over Who Worked During The Previous Week by Age Group and Sex in Pasangkayu Regency, 2018

Kelompok Umur <i>Age Group</i>	Jenis Kelamin (jiwa) <i>Sex (people)</i>		Jumlah <i>Total</i>
	Laki-Laki <i>Male</i>	Perempuan <i>Female</i>	
(1)	(2)	(3)	(4)
15-19	3 240	1 799	5 039
20-24	5 911	1 965	7 876
25-29	6 654	4 220	10 874
30-34	8 485	5 299	13 784
35-39	6 915	2 973	9 888
40-44	6 641	3 282	9 923
45-49	5 243	3 644	8 887
50-54	3 592	1 408	5 000
55-59	2 046	1 040	3 086
60-64	988	385	1 373
65+	1 675	231	1 906
Jumlah/Total	51 390	26 246	77 636

Sumber/Source: BPS, Survei Angkatan Kerja Nasional (Sakernas) Agustus 2018/BPS-Statistics Indonesia, National Labor Force Survey August 2018

**Jumlah Penduduk Berumur 15 Tahun Ke Atas yang Termasuk
Angkatan Kerja Menurut Pendidikan Tertinggi yang Ditamatkan dan**

Tabel 3.2.4 Jenis Kelamin di Kabupaten Pasangkayu, 2018

Table Population Aged 15 Years and Over Who In Labor Force by Educational Attainment and Sex in Pasangkayu Regency, 2018

Pendidikan Tertinggi yang Ditamatkan <i>Educational Attainment</i>	Jenis Kelamin <i>Sex</i>		Jumlah <i>Total</i>
	Laki-Laki <i>Male</i>	Perempuan <i>Female</i>	
(1)	(2)	(3)	(5)
<= Sekolah Dasar <i><= Primary School</i>	28 757	13 637	42 394
Sekolah Menengah Pertama <i>Junior High School</i>	8 212	4 581	12 793
Sekolah Menengah Atas/Sekolah Menengah Kejuruan <i>Senior High School/Vocational High School</i>	11 908	4 701	16 609
Diploma I/II/III/Akademi/Universitas <i>Diploma I/II/III/Academy/University</i>	3 637	5 391	9 028
Jumlah/Total	52 514	28 310	80 824

Sumber/Source: BPS, Survei Angkatan Kerja Nasional (Sakernas) Agustus 2018/BPS-Statistics Indonesia, National Labor Force Survey August 2018

Jumlah Penduduk Berumur 15 Tahun Ke Atas yang Bekerja Selama Seminggu yang Lalu Menurut Pendidikan Tertinggi yang Ditamatkan dan Jenis Kelamin di Kabupaten Pasangkayu, 2018

Tabel
Table **3.2.5**

Population Aged 15 Years and Over Who Worked During the Previous Week by Educational Attainment and Sex in Pasangkayu Regency, 2018

Pendidikan Tertinggi yang Ditamatkan <i>Educational Attainment</i>	Jenis Kelamin <i>Sex</i>		Jumlah <i>Total</i>
	Laki-Laki <i>Male</i>	Perempuan <i>Female</i>	
(1)	(2)	(3)	(5)
<= Sekolah Dasar <i><= Primary School</i>	28 757	13 283	42 040
Sekolah Menengah Pertama <i>Junior High School</i>	8 082	4 281	12 363
Sekolah Menengah Atas/Sekolah Menengah Kejuruan <i>Senior High School/Vocational High School</i>	11 182	3 623	14 805
Diploma I/II/III/Akademi/Universitas <i>Diploma I/II/III/Academy/University</i>	3 369	5 059	8 428
Jumlah/Total	51 390	26 246	77 636

Sumber/Source: BPS, Survei Angkatan Kerja Nasional (Sakernas) Agustus 2018/BPS-Statistics Indonesia, National Labor Force Survey August 2018

Jumlah Penduduk Berumur 15 Tahun Ke Atas yang Bekerja Selama Seminggu yang Lalu Menurut Lapangan Pekerjaan Utama dan Jenis Kelamin di Kabupaten Pasangkayu, 2018

Tabel 3.2.6

Table

Population Aged 15 Years and Over Who Worked During the Previous Week by Main Industry and Sex in Pasangkayu Regency, 2018

Lapangan Pekerjaan Utama ¹ <i>Main Industry¹</i>	Jenis Kelamin <i>Sex</i>		Jumlah <i>Total</i>
	Laki-Laki <i>Male</i>	Perempuan <i>Female</i>	
(1)	(2)	(3)	(5)
1	33 660	11 195	44 855
2	563	2 419	2 982
3	3 686	5 417	9 103
4	2 116	4 313	6 429
5	11 365	2 902	14 267
Jumlah/Total	51390	26 246	77 636

Keterangan/Notes: ¹ 1) Pertanian, Kehutanan, Perburuan, dan Perikanan/*Agriculture, Forestry, Hunting, and Fishery*

2) Industri Pengolahan/*Manufacturing Industry*

3) Perdagangan Besar, Eceran, Rumah Makan, dan Hotel/*Wholesale Trade, Retail, Restaurants, and Hotels*

4) Jasa-Jasa/*Services*

5) Lainnya (Pertambangan dan Penggalian Listrik, Gas, dan Air, Bangunan, ANgkutan, Pergudangan dan Komunikasi, Keuangan, Asuransi, Usaha Persewaan Bangunan, Tanah dan Jasa,Perusahaan/*Mining and Quarrying, Electricity, Gas and Water, Construction, Transportation, Storage and Communication, Financing, Insurance, Real Estate and Business Services*

Sumber/Source: BPS, Survei Angkatan Kerja Nasional (Sakernas) Agustus 2018/*BPS-Statistics Indonesia, National Labor Force Survey August 2018*

Jumlah Penduduk Berumur 15 Tahun Ke Atas yang Bekerja Selama Seminggu yang Lalu Menurut Status Pekerjaan Utama dan Jenis Kelamin di Kabupaten Pasangkayu, 2018

Tabel 3.2.7

Table Population Aged 15 Years and Over Who Worked During the Previous Week by Main Employment and Sex in Pasangkayu Regency, 2018

Status Pekerjaan Utama <i>Main Employment Status</i>	Jenis Kelamin <i>Sex</i>		Jumlah <i>Total</i>
	Laki-Laki <i>Male</i>	Perempuan <i>Female</i>	
(1)	(2)	(3)	(5)
Berusaha sendiri <i>Own account worker</i>	11 782	4 334	16 116
Berusaha dibantu buruh tidak tetap/buruh tidak dibayar <i>Employer assisted by temporary worker/unpaid worker</i>	13 867	4 225	18 092
Berusaha dibantu buruh tetap/buruh dibayar <i>Employer assisted by permanent worker/paid worker</i>	455	0	455
Buruh/Karyawan/Pegawai <i>Regular Employee</i>	13 167	6 386	19 553
Pekerja bebas di pertanian <i>Casual Employee in Agriculture</i>	3 320	324	3 644
Pekerja bebas di non pertanian <i>Casual employee not in agriculture</i>	4 422	712	5 134
Pekerja keluarga/tak dibayar <i>Family worker/unpaid worker</i>	4 377	10 265	14 642
Jumlah/Total	51 390	26 246	77 636

Sumber/Source: BPS, Survei Angkatan Kerja Nasional (Sakernas) Agustus 2018/BPS-Statistics Indonesia, National Labor Force Survey August 2018

**Jumlah Penduduk Berumur 15 Tahun Ke Atas yang Termasuk
Pengangguran Terbuka Menurut Pendidikan Tertinggi yang
Ditamatkan dan Jenis Kelamin di Kabupaten Pasangkayu, 2018**

Tabel 3.2.8

Table

Population Aged 15 Years and Over Who Were Categorized Unemployment by Educational Attainment and Sex in Pasangkayu Regency, 2018

Pendidikan Tertinggi yang Ditamatkan Educational Attainment	Pengangguran Terbuka Unemployment
(1)	(5)
Sekolah Menengah Pertama ke Bawah <i>Junior High School and Under</i>	784
Sekolah Menengah Atas/Sekolah Menengah Kejuruan <i>Senior High School/Vocational High School</i>	1 804
Diploma I/II/III/Akademi/Universitas <i>Diploma I/II/III/Academy/University</i>	600
Jumlah/Total	3 188

Sumber/Source: BPS, Survei Angkatan Kerja Nasional (Sakernas) Agustus 2018/BPS-Statistics Indonesia, National Labor Force Survey August 2018

Tabel 3.2.9 Jumlah Pencari Kerja Terdaftar Menurut Tingkat Pendidikan Tertinggi yang Ditamatkan dan Jenis Kelamin di Kabupaten Pasangkayu, 2018
Table 3.2.9 Number of Registered Job Applicants by Educational Attainment and Sex in Pasangkayu Regency, 2018

Pendidikan Tertinggi yang Ditamatkan <i>Educational Attainment</i>	Jenis Kelamin <i>Sex</i>		Jumlah <i>Total</i>
	Laki-Laki <i>Male</i>	Perempuan <i>Female</i>	
(1)	(2)	(3)	(5)
Tidak/Belum Pernah Sekolah <i>No Schooling</i>	-	-	0
Tidak/Belum Tamat SD <i>Not Yet Completed Primary School</i>	-	-	0
Sekolah Dasar <i>Primary School</i>	6	4	10
Sekolah Menengah Pertama <i>Junior High School</i>	7	3	10
Sekolah Menengah Atas <i>Senior High School</i>	306	39	345
Diploma I/II/III/Akademis <i>Diploma I/II/III/Academy</i>	13	31	44
Universitas (DIV/S1) <i>University</i>	85	141	226
Pascasarjana (S2/S3) <i>Post Graduate</i>	2	2	4
Jumlah/Total	419	220	639

Sumber/*Source*: Dinas Tenaga Kerja, Perindustrian dan Transmigrasi Kabupaten Pasangkayu/*Departement of Labour, Industry, and Transmigration of Pasangkayu Regency*

<https://mamujuutarakab.bps.go.id>



SEKOLAH/SCHOOL



GURU/TEACHER



MURID/STUDENT

SEKOLAH DASAR

ELEMENTARY
SCHOOL

133
UNIT

1.181
ORANG/PEOPLE

20.193
ORANG/PEOPLE

SEKOLAH MENENGAH PERTAMA

JUNIOR HIGH
SCHOOL

45
UNIT

525
ORANG/PEOPLE

8.000
ORANG/PEOPLE

SEKOLAH MENENGAH ATAS

SENIOR HIGH
SCHOOL

12
UNIT

272
ORANG/PEOPLE

4.147
ORANG/PEOPLE

TERMASUK NEGERI DAN SWASTA/INCLUDES GOVERNMENT AND PRIVATE SCHOOL

SUMBER/SOURCE:
KEMENTERIAN PENDIDIKAN DAN KEBUDAYAAN/MINISTRY OF EDUCATION AND CULTURE

SOSIAL DAN KESEJAHTERAAN RAKYAT

SOCIAL AND WELFARE

BAB/CHAPTER

IV

PENJELASAN TEKNIS

TECHNICAL NOTES

1. **Tidak/belum pernah sekolah** adalah mereka yang tidak pernah atau belum pernah terdaftar dan tidak pernah atau belum pernah aktif mengikuti pendidikan di suatu jenjang pendidikan formal. Termasuk juga yang tamat/belum tamat taman kanak-kanak tetapi tidak melanjutkan ke sekolah dasar.
 2. **Masih bersekolah** adalah mereka yang terdaftar dan aktif mengikuti pendidikan formal dan nonformal (Paket A, B, atau C), baik pendidikan dasar, menengah maupun pendidikan tinggi. Bagi mahasiswa yang sedang cuti dianggap masih bersekolah.
 3. **Tidak bersekolah lagi** adalah mereka yang pernah terdaftar dan aktif mengikuti pendidikan di suatu jenjang pendidikan formal dan nonformal (Paket A, B, atau C), tetapi pada saat pencacahan tidak lagi terdaftar dan tidak aktif mengikuti pendidikan.
 4. **Tamat sekolah** adalah menyelesaikan pelajaran yang ditandai dengan lulus ujian akhir pada kelas atau tingkat terakhir suatu jenjang pendidikan di sekolah negeri maupun swasta dengan mendapatkan tanda tamat belajar/ijazah. Seseorang yang belum mengikuti pelajaran pada kelas tertinggi tetapi telah mengikuti ujian akhir dan lulus dianggap tamat sekolah.
1. **Not/never attending school** is someone who has never attended or never been registered in a formal education, such as primary, secondary, and tertiary education. Those who just completed kindergarten are considered as never attended school.
 2. **Attending school** is someone who is currently attending primary, secondary, or tertiary education, including package A, package B, or package C. College student who postpones his/her study is considered as attending school.
 3. **Not attending school anymore** is someone who had enrolled and participated in formal and non-formal education in the past including package A, package B, or package C, but currently does not attend school.
 4. **Completed particular level of education** is someone who has completed particular level of education in private or public school and accepting graduation certificate. Someone who has never attended the highest grade but passed the final exam is considered as completed particular level of education.

5. Jalur Pendidikan di Indonesia terdiri atas 1) pendidikan formal, 2) pendidikan nonformal, dan 3) pendidikan informal yang ketiganya dapat saling melengkapi dan memperkaya (Undang-Undang No. 20 Tahun 2014 tentang Sistem Pendidikan Nasional).

6. Jenjang Pendidikan Formal terdiri atas pendidikan dasar, pendidikan menengah, dan pendidikan tinggi. Jenis pendidikan yang diajarkan mencakup pendidikan umum, kejuruan, akademik, profesi, vokasi, keagamaan, dan khusus.

a. Pendidikan Dasar berbentuk Sekolah Dasar (SD) dan Madrasah Ibtidaiyah (MI) atau bentuk lain yang sederajat serta Sekolah Menengah Pertama (SMP) dan Madrasah Tsanawiyah (MTs), atau bentuk lain yang sederajat.

b. Pendidikan Menengah berbentuk Sekolah Menengah Atas (SMA), Madrasah Aliyah (MA), Sekolah Menengah Kejuruan (SMK), dan Madrasah Aliyah Kejuruan (MAK), atau bentuk lain yang sederajat.

c. Pendidikan Tinggi merupakan jenjang pendidikan setelah pendidikan menengah yang mencakup program pendidikan diploma, sarjana, magister, spesialis, dan doktor yang diselenggarakan oleh perguruan tinggi. Perguruan

5. The Education System in Indonesia consists of 1) a formal education, 2) non-formal education, and 3) informal education that all three can be complementary and enriching (Law No. 20 Year 2014 about The National Education System).

6. The Formal Education Level consists of primary education, secondary education, and high education. The kind of education that taught consists of general education, vocational, academic, professional, religious, and specific education.

a. The Primary Education consists of Elementary School and Islamic Elementary School or other equivalent forms and Junior High School and MTs, or other equivalent forms.

b. The Secondary Education consists of the senior high school, MA, Vocational School, and Vocational Madrasah Aliyah, or other equivalent forms.

c. The High Education consists of the education level after the secondary education that consists of diplomas, bachelor, master, specialist, and doctoral degrees that are held by the college. The colleges can be academy, polytechnic, high school, institute, or university.

tinggi dapat berbentuk akademi, politeknik, sekolah tinggi, institut, atau universitas.

7. **Rumah Sakit** adalah tempat pemeriksaan dan perawatan kesehatan, biasanya berada di bawah pengawasan dokter/tenaga medis, yang melayani penderita yang sakit untuk berobat rawat jalan atau rawat inap.
7. **Hospital** is a place for health check, usually controlled/supervised by doctors/medical personnel to serve the ill patients to get outpatient or inpatient treatment services.
8. **Poliklinik** adalah sarana kesehatan yang dipakai untuk pelayanan berobat jalan, biasanya berada di bawah pengawasan dokter/tenaga medis.
8. **Polyclinic** is a health facility in which to get outpatient services, usually under the control of doctor/medical personnel.
9. **Puskesmas (Pusat Kesehatan Masyarakat)** adalah unit pelaksana teknis dinas kesehatan kabupaten/kota yang mempunyai fungsi utama sebagai penyelenggara pelayanan kesehatan tingkat pertama. Wilayah kerja puskesmas maksimal adalah satu kecamatan dan untuk dapat menjangkau wilayah kerjanya, puskesmas mempunyai jaringan pelayanan yang meliputi unit Puskesmas Pembantu (Pustu), unit Puskesmas Keliling (Puskel), dan unit bidan desa/komunitas (Peraturan Menteri Kesehatan RI No. 75 Tahun 2015 Tentang Pusat Kesehatan Masyarakat).
9. **Public Health Center** is technical implementation unit of regency health department that have the primary function as a first-level health care providers. The working area standard of public health center is one district and to reach their working areas, public health centers have a service network covering subsidiary of public health center, mobile public health center units, and midwife units (Regulation of the Minister of Health of Indonesia Number 75 Year 2015 about Public Health Center).
10. **Imunisasi** adalah memasukkan kuman atau racun penyakit tertentu yang sudah dilemahkan (vaksin) ke dalam tubuh dengan
10. **Immunization** is putting enervated microbe of a certain disease into human body by

maksud agar terjadi kekebalan tubuh terhadap penyakit tersebut.

11. BCG (Bacillus Calmette Guerin) merupakan vaksinasi untuk mencegah penyakit TBC, diberikan pada bayi baru lahir atau anak, dengan suntikan pada kulit pangkal lengan atas. Bekas suntikan kemudian akan membentuk tonjolan kecil jaringan parut pada kulit lengan atas. Suntikan BCG diberikan kepada anak sebanyak 1 kali.

12. DPT (Difteri, Pertusis, Tetanus) merupakan vaksin untuk mencegah penyakit Difteri, Pertusis, dan Tetanus yang diberikan pada bayi berumur 3 bulan ke atas, dengan suntikan pada paha, diulang 1 bulan dan 2 bulan kemudian, sehingga suntikan imunisasi DPT lengkap pada balita berjumlah 3 kali (kadang-kadang selang waktu antar suntikan bisa lebih dari 1 bulan).

13. Untuk mengukur kemiskinan, BPS menggunakan konsep kemampuan memenuhi kebutuhan dasar (basic needs approach). Dengan pendekatan ini, kemiskinan dipandang sebagai ketidakmampuan dari sisi ekonomi untuk memenuhi kebutuhan dasar makanan dan bukan makanan yang diukur dari sisi pengeluaran. Metode yang digunakan adalah menghitung Garis Kemiskinan (GK), yang terdiri dari dua komponen yaitu Garis Kemiskinan Makanan (GKM) dan Garis Kemiskinan Non-Makanan (GKNM).

injection or drinking (dropping into mouth) to make the body immune to that disease.

11. Hospital is a place for health check, usually controlled/supervised by doctors/medical personnel to serve the ill patients to get outpatient or inpatient treatment services.

12. DPT (Diphtheria, Pertussis, Tetanus) is a vaccine to prevent the diphtheria, pertussis, and tetanus disease, given to infants aged 3 months and above, with a shot in the thigh, repeated one month and two months later, so that the complete DPT immunization shots at toddler totaling 3 times (sometimes the time interval between injections can be more than 1 month).

13. To measure poverty, BPS-Statistics Indonesia has used the concept of basic needs approach. Therefore, poverty is viewed as economic inability to fulfill food and non-food basic needs which are measured by consumption/expenditure. The method used is calculating poverty line, which consists of two components that are Food Poverty Line (FPL) and Non-Food Poverty Line (NFPL).

Penghitungan Garis Kemiskinan dilakukan secara terpisah untuk daerah perkotaan dan perdesaan.

The poverty line was calculated separately for urban and rural areas.

14. Penduduk miskin adalah penduduk yang memiliki rata-rata pengeluaran per kapita per bulan di bawah Garis Kemiskinan.

*14. A person whose expenditure per capita per month is below the poverty line is **considered to be poor**.*

15. Garis Kemiskinan Makanan (GKM) merupakan nilai pengeluaran kebutuhan minimum makanan yang disetarakan dengan 2.100 kkalori per kapita per hari. Garis Kemiskinan Non-Makanan (GKNM) adalah kebutuhan minimum untuk perumahan, sandang, pendidikan, kesehatan, dan kebutuhan dasar lainnya.

*15. **The Food Poverty Line** refers to the daily minimum requirement of 2,100 kcal per capita per day. The Non-Food Poverty Line refers to the minimum requirement for household necessities for clothing, education, health, and other basic individual needs.*

16. Indeks Pembangunan Manusia (IPM) menjelaskan bagaimana penduduk dapat mengakses hasil pembangunan dalam memperoleh pendapatan, kesehatan, pendidikan dan sebagainya. IPM diperkenalkan oleh UNDP pada tahun 1990 dan dipublikasikan secara berkala dalam laporan tahunan Human Development Report (HDR). IPM dibentuk oleh 3 (tiga) dimensi dasar: Umur panjang dan hidup sehat; pengetahuan; dan standar hidup layak.

*16. **The Human Development Index (HDI)** explains how people can access development results in obtaining income, health, education and so forth. HDI was introduced by United Nations Development Programme (UNDP) in 1990 and published periodically in the annual report of the Human Development Report. HDI was formed by three basic dimensions: a long and healthy life; knowledge; and a decent standard of living.*

ULASAN

DESCRIPTION

Pendidikan

Pendidikan merupakan salah satu komponen dalam mengukur sumber daya manusia (SDM). Dengan SDM yang berkualitas dapat mendorong pembangunan suatu daerah.

Tingkat partisipasi pendidikan haruslah didukung oleh penyediaan sarana fisik pendidikan dan tenaga pendidikan. Kabupaten Pasangkayu mempunyai 133 sekolah dasar, 45 SMP, 12 SMA, dan 10 SMK yang tersebar di seluruh wilayah kecamatan.

Kesehatan

Keberhasilan pembangunan di bidang kesehatan dapat dilihat pada beberapa aspek, seperti perkembangan sarana dan prasarana kesehatan.

Pada tahun 2018, jumlah sarana dan prasarana kesehatan kabupaten Pasangkayu adalah 1 rumah sakit, 15 puskesmas, 40 puskesmas pembantu, dan 283 posyandu.

Keberadaan sarana kesehatan tersebut juga didukung oleh sejumlah tenaga kesehatan, yaitu 44 orang dokter, 155 bidan, dan 150 perawat.

Salah satu strategi yang ditempuh dalam upaya menanggulangi pesatnya perkembangan jumlah penduduk adalah melalui program keluarga berencana. Keberhasilan dari program ini tidak terlepas dari partisipasi masyarakat

Education

Education is one of the component in measuring human resources (HR). With the qualified Human Resources (HR) can encourage the development of a region.

Participation in education must be supported with the availability infrastructure dan teacher. Pasangkayu Regency has 133 elementary schools, 45 junior high schools, 12 senior high schools, and 10 vocational high schools scattered throughout the subdistricts.

Health

The success of health development can be seen in several aspects, such as the development of health infrastructure.

In 2018, the number of health facilities in Pasangkayu Regency are 1 hospital, 15 public health centers, 40 auxiliary public health, and 298 maternal and child health centers.

The existence of health service wae supported by a number of health personel, such as 44 doctors, 155 midwives, and 150 nurses.

One of strategy to reduce population growth is by family planning program. The success of this program depends on participation of the society to follow and active to success the program.

Berdasarkan data Dinas PP dan KB Kabupaten Pasangkayu, pasangan usia subur di Pasangkayu pada tahun 2018 berjumlah 25.824 pasangan dengan 19.675 merupakan akseptor aktif. Jenis Kontrasepsi yang digunakan antara lain, Pil, IUD, Suntikan, Kondom, MOP/MOW, dan Implan.

Based on PP dan KB Service of Pasangkayu Regency, number of couple in fertile age 2017, are 25,824 couples with 16,865 are active acceptors. Kinds of family planning currently used in Pasangkayu are, Pil, IUD, Injection, Condom, Man/Women Sterilization, and Implant.

Agama

Perkembangan pembangunan di bidang keagamaan dapat di lihat dari banyaknya sarana peribadatan masing-masing agama. Jumlah tempat ibadah di Kabupaten Pasangkayu tahun 2018, terdiri dari 368 masjid, 73 mushola, 89 gereja, dan 52 pura hindu.

Religion

The development of spiritual sector can be reflected by the number of worship houses of each religion. Number of whorship in Pasangkayu Regency, 2018 consist of 368 mosques, 73 mushola, 89 churches, and 52 hindu temples.

Kriminalitas

Jumlah tindak pidana di kabupaten Pasangkayu tahun 2018 menurun sebesar 55,54% dari tahun lalu dengan persentase penyelesaian tindak pidana 70,35%.

Crime

The number of criminal acts in Pasangkayu district in 2018 decreased by 55.54% from last year with the percentage of completion of criminal acts 70.35%.

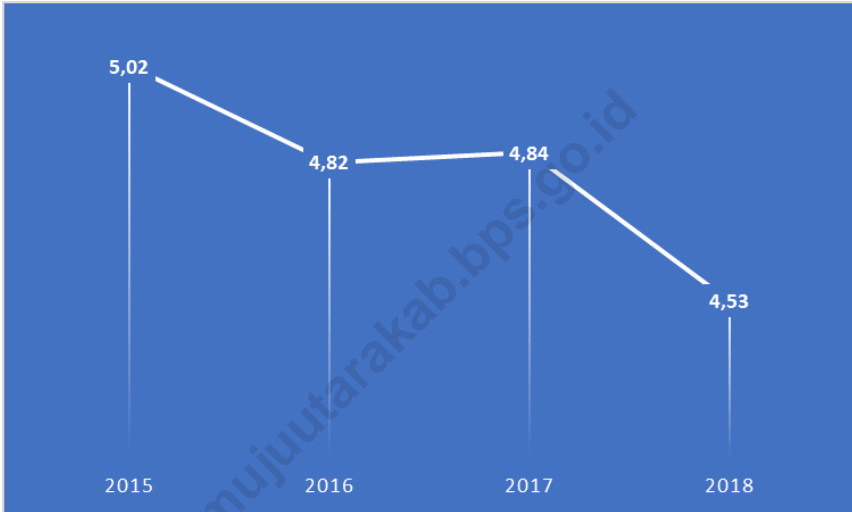
Kemiskinan

Jumlah penduduk miskin kabupaten Pasangkayu pada tahun 2018 mencapai 7.650 jiwa, menurun jika dibandingkan dengan tahun 2017 yaitu sebesar 7.950 jiwa (menurun 3,77 persen). Hal ini sejalan juga dengan persentase penduduk miskin yang menurun dimana pada tahun 2017 dan 2018 masing-masing adalah sebesar 4,84 dan 4,53 persen.

Poverty

Number of poor city of Pasangkayu regency in 2018 reached 7,650 inhabitants, decreased when compared to 2017 in the amount of 7,950 people (decreased by 3.77 percent). This is in line also with the percentage of poor people to decrease where in 2017 and 2018 respectively amounted to 4,84 and 4,53 percent.

Gambar 4 **Persentase Penduduk Miskin di Kabupaten Pasangkayu, 2015-2018**
Picture *Percentage of Poor People in Pasangkayu Regency, 2015-2018*



Sumber/Source: BPS, Survei Sosial Ekonomi Nasional (Susenas) Maret 2018/BPS, National Socioeconomic Survey March 2018

4.1 Pendidikan/Education

Jumlah Sekolah, Guru, dan Murid PAUD di Bawah Kementerian Pendidikan dan Kebudayaan Menurut Kecamatan di Kabupaten Pasangkayu, 2017/2018

Tabel
Table 4.1.1

Number of Schools, Teachers, and Pupils in Kindergarten Under the Ministry Education and Culture by Sub District in Pasangkayu Regency, 2017/2018

	Kecamatan <i>Sub District</i>	Sekolah/Schools		
		Sekolah/Schools	Guru/Teachers	Murid/Pupils
	(1)	(2)	(3)	(4)
1.	Sarudu	11	30	358
2.	Dapurang	18	39	339
3.	Duripoku	6	16	162
4.	Baras	9	35	412
5.	Bulu Taba	9	18	146
6.	Lariang	6	9	80
7.	Pasangkayu	23	46	442
8.	Tikke Raya	15	41	454
9.	Pedongga	4	8	114
10.	Bambalamotu	18	53	539
11.	Bambaira	13	18	296
12.	Sarjo	9	31	238
Kabupaten Pasangkayu <i>Pasangkayu Regency</i>		141	344	3 580

Sumber/Source: Dinas Pendidikan, Pemuda, dan Olahraga Kabupaten Pasangkayu/Departement of Education, Youth, and Sports of Pasangkayu Regency

**Jumlah Sekolah, Guru, dan Murid Raudhatul Athfal (RA) di Bawah
Kementerian Agama Menurut Kecamatan di Kabupaten Pasangkayu,
2017/2018**

Tabel

4.1.2

Table

*Number of Schools, Teachers, and Pupils in Raudhatul Athfal (RA)
Under the Ministry of Religious Affairs by Sub District in Pasangkayu
Regency, 2017/2018*

Kecamatan Sub District	Sekolah/Schools	Guru/Teachers	Siswa/Pupils
(1)	(2)	(3)	(4)
1. Sarudu
2. Dapurang
3. Duripoku
4. Baras
5. Bulu Taba
6. Lariang
7. Pasangkayu
8. Tikke Raya
9. Pedongga
10. Bambalamotu
11. Bambaira
12. Sarjo
Kabupaten Pasangkayu Pasangkayu Regency	13	44	542

Sumber/Source: Kementerian Agama, Data Semester Ganjil/Ministry of Religion Affairs, Odd Semester Data

Tabel 4.1.3 Jumlah Sekolah, Guru, dan Murid Sekolah Dasar (SD) di Bawah Kementerian Pendidikan dan Kebudayaan Menurut Kecamatan di Kabupaten Pasangkayu, 2017/2018
Table 4.1.3 Number of Schools, Teachers, and Pupils in Primary School Under the Ministry Education and Culture by Sub District in Pasangkayu Regency, 2017/2018

Kecamatan Sub District	Sekolah/Schools		
	Negeri/Public	Swasta/Private	Jumlah/Total
(1)	(2)	(3)	(4)
1. Sarudu	10	-	10
2. Dapurang	13	-	13
3. Duripoku	4	-	4
4. Baras	11	1	12
5. Bulu Taba	12	-	12
6. Lariang	9	-	9
7. Pasangkayu	14	3	17
8. Tikke Raya	12	-	12
9. Pedongga	5	-	5
10. Bambalamotu	17	3	20
11. Bambaira	11	-	11
12. Sarjo	8	-	8
Kabupaten Pasangkayu Pasangkayu Regency	126	7	133

Lanjutan Tabel/Continued Table 4.1.3

Kecamatan Sub District	Guru ¹ /Teachers ¹		
	Negeri/Public	Swasta/Private	Jumlah/Total
(1)	(2)	(3)	(4)
1. Sarudu	91	-	91
2. Dapurang	100	-	100
3. Duripoku	32	-	32
4. Baras	121	11	132
5. Bulu Taba	101	0	101
6. Lariang	67	0	67
7. Pasangkayu	159	31	190
8. Tikke Raya	107	-	107
9. Pedongga	48	-	48
10. Bambalamotu	142	15	157
11. Bambaira	90	-	90
12. Sarjo	66	-	66
Kabupaten Pasangkayu Pasangkayu Regency	1 124	57	1 181

<https://m.juutarakab.bps.go.id>

Lanjutan Tabel/*Continued Table 4.1.3*

Kecamatan <i>Sub District</i>	Murid/ <i>Students</i>		
	Negeri/ <i>Public</i>	Swasta/ <i>Private</i>	Jumlah/ <i>Total</i>
(1)	(2)	(3)	(4)
1. Sarudu	1 672	-	1 672
2. Dapurang	1 680	-	1 680
3. Duripoku	618	-	618
4. Baras	2 036	180	2 216
5. Bulu Taba	1 320	-	1 320
6. Lariang	950	-	950
7. Pasangkayu	2 806	681	3 487
8. Tikke Raya	1 870	-	1 870
9. Pedongga	1 007	-	1 007
10. Bambalamotu	2 548	242	2 790
11. Bambaira	1 545	-	1 545
12. Sarjo	1 038	-	1 038
Kabupaten Pasangkayu <i>Pasangkayu Regency</i>	19 090	1 103	20 193

Catatan/*Note*: ¹ Jumlah guru termasuk kepala sekolah dan guru/*The total of teachers including headmaster and teacher*
 Sumber/*Source*: Kementerian Pendidikan dan Kebudayaan, Data Semester Ganjil/*Ministry of Educations and Culture, Odd Semester Data*

Jumlah Sekolah, Guru, dan Murid Madrasah Ibtidaiyah (MI) di Bawah Kementerian Agama Menurut Kecamatan di Kabupaten Pasangkayu, 2017/2018

Tabel 4.1.4
Table Number of Schools, Teachers, and Pupils in Madrasah Ibtidaiyah (MI) Under the Ministry of Religion Affairs by Sub District in Pasangkayu Regency, 2017/2018

Kecamatan Sub District	Sekolah/Schools		
	Negeri/Public	Swasta/Private	Jumlah/Total
(1)	(2)	(3)	(4)
1. Sarudu
2. Dapurang
3. Duripoku
4. Baras
5. Bulu Taba
6. Lariang
7. Pasangkayu
8. Tikke Raya
9. Pedongga
10. Bambalamotu
11. Bambaira
12. Sarjo
Kabupaten Pasangkayu Pasangkayu Regency	0	14	14

Lanjutan Tabel/*Continued Table 4.1.4*

Kecamatan <i>Sub District</i>	Guru/ <i>Teachers</i>		
	Negeri/ <i>Public</i>	Swasta/ <i>Private</i>	Jumlah/ <i>Total</i>
(1)	(2)	(3)	(4)
1. Sarudu
2. Dapurang
3. Duripoku
4. Baras
5. Bulu Taba
6. Lariang
7. Pasangkayu
8. Tikke Raya
9. Pedongga
10. Bambalamotu
11. Bambaira
12. Sarjo
Kabupaten Pasangkayu <i>Pasangkayu Regency</i>	0	129	129

Lanjutan Tabel/Continued Table 4.1.4

Kecamatan Sub District	Murid/Students		
	Negeri/Public	Swasta/Private	Jumlah/Total
(1)	(2)	(3)	(4)
1. Sarudu
2. Dapurang
3. Duripoku
4. Baras
5. Bulu Taba
6. Lariang
7. Pasangkayu
8. Tikke Raya
9. Pedongga
10. Bambalamotu
11. Bambaira
12. Sarjo
Kabupaten Pasangkayu Pasangkayu Regency	0	1 237	1 237

Sumber/Source: Kementerian Agama, Data Semester Ganjil/Ministry of Religion Affairs, Odd Semester Data

Jumlah Sekolah, Guru, dan Murid Sekolah Menengah Pertama (SMP) di Bawah Kementerian Pendidikan dan Kebudayaan Menurut Kecamatan di Kabupaten Pasangkayu, 2017/2018

Tabel
Table **4.1.5**

Number of Schools, Teachers, and Pupils in Junior High Schools Under the Ministry of Education and Culture by Sub District in Pasangkayu Regency, 2017/2018

Kecamatan <i>Sub District</i>	Sekolah/Schools		
	Negeri/ <i>Public</i>	Swasta/ <i>Private</i>	Jumlah/ <i>Total</i>
(1)	(2)	(3)	(4)
1. Sarudu	5	1	6
2. Dapurang	5	1	6
3. Duripoku	2	-	2
4. Baras	3	-	3
5. Bulu Taba	3	-	3
6. Lariang	3	-	3
7. Pasangkayu	5	1	6
8. Tikke Raya	2	1	3
9. Pedongga	1	-	1
10. Bambalamotu	8	-	8
11. Bambaira	2	-	2
12. Sarjo	2	-	2
Kabupaten Pasangkayu <i>Pasangkayu Regency</i>	41	4	45

Lanjutan Tabel/Continued Table 4.1.5

Kecamatan Sub District	Guru ¹ /Teachers ¹		
	Negeri/Public	Swasta/Private	Jumlah/Total
(1)	(2)	(3)	(4)
1. Sarudu	51	4	55
2. Dapurang	43	4	47
3. Duripoku	16	-	16
4. Baras	40	-	40
5. Bulu Taba	42	-	42
6. Lariang	27	-	27
7. Pasangkayu	93	14	107
8. Tikke Raya	23	15	38
9. Pedongga	23	-	23
10. Bambalamotu	76	-	76
11. Bambaira	31	-	31
12. Sarjo	23	-	23
Kabupaten Pasangkayu Pasangkayu Regency	488	37	525

<https://mdujuutarakab.bps.go.id>

Lanjutan Tabel/*Continued Table 4.1.5*

Kecamatan <i>Sub District</i>	Murid/ <i>Students</i>		
	Negeri/ <i>Public</i>	Swasta/ <i>Private</i>	Jumlah/ <i>Total</i>
(1)	(2)	(3)	(4)
1. Sarudu	670	86	756
2. Dapurang	637	81	718
3. Duripoku	276	-	276
4. Baras	773	-	773
5. Bulu Taba	495	-	495
6. Lariang	425	-	425
7. Pasangkayu	1 110	357	1 467
8. Tikke Raya	348	423	771
9. Pedongga	281	-	281
10. Bambalamotu	1 166	-	1 166
11. Bambaira	489	-	489
12. Sarjo	383	-	383
Kabupaten Pasangkayu <i>Pasangkayu Regency</i>	7 053	947	8 000

Catatan/*Note*: ¹ Jumlah guru termasuk kepala sekolah dan guru/*The total of teachers including headmaster and teacher*
 Sumber/*Source*: Kementerian Pendidikan dan Kebudayaan, Data Semester Ganjil/*Ministry of Educations and Culture, Odd Semester Data*

Jumlah Sekolah, Guru, dan Murid Madrasah Tsanawiyah (MTs) di Bawah Kementerian Agama Menurut Kecamatan di Kabupaten Pasangkayu, 2017/2018

Tabel 4.1.6
Table

Number of Schools, Teachers, and Pupils in Madrasah Tsanawiyah (MTs) Under the Ministry of Religion Affairs by Sub District in Pasangkayu Regency, 2017/2018

Kecamatan Sub District	Sekolah/Schools		
	Negeri/Public	Swasta/Private	Jumlah/Total
(1)	(2)	(3)	(4)
1. Sarudu
2. Dapurang
3. Duripoku
4. Baras
5. Bulu Taba
6. Lariang
7. Pasangkayu
8. Tikke Raya
9. Pedongga
10. Bambalamotu
11. Bambaira
12. Sarjo
Kabupaten Pasangkayu Pasangkayu Regency	1	14	15

Lanjutan Tabel/*Continued Table 4.1.6*

Kecamatan <i>Sub District</i>	Guru/ <i>Teachers</i>		
	Negeri/ <i>Public</i>	Swasta/ <i>Private</i>	Jumlah/ <i>Total</i>
(1)	(2)	(3)	(4)
1. Sarudu
2. Dapurang
3. Duripoku
4. Baras
5. Bulu Taba
6. Lariang
7. Pasangkayu
8. Tikke Raya
9. Pedongga
10. Bambalamotu
11. Bambaira
12. Sarjo
Kabupaten Pasangkayu <i>Pasangkayu Regency</i>	17	118	135

Lanjutan Tabel/Continued Table 4.1.6

Kecamatan Sub District	Murid/Students		
	Negeri/Public	Swasta/Private	Jumlah/Total
(1)	(2)	(3)	(4)
1. Sarudu
2. Dapurang
3. Duripoku
4. Baras
5. Bulu Taba
6. Lariang
7. Pasangkayu
8. Tikke Raya
9. Pedongga
10. Bambalamotu
11. Bambaira
12. Sarjo
Kabupaten Pasangkayu Pasangkayu Regency	129	1 137	1 266

Sumber/Source: Kementerian Agama, Data Semester Ganjil/Ministry of Religion Affairs, Odd Semester Data

**Jumlah Sekolah, Guru, dan Murid Sekolah Menengah Atas (SMA)
di Bawah Kementerian Pendidikan dan Kebudayaan Menurut
Kecamatan di Kabupaten Pasangkayu, 2017/2018**

Tabel 4.1.7
Table

Number of Schools, Teachers, and Pupils in Senior High Schools Under the Ministry of Education and Culture by Sub District in Pasangkayu Regency, 2017/2018

Kecamatan <i>Sub District</i>	Sekolah/Schools		
	Negeri/ <i>Public</i>	Swasta/ <i>Private</i>	Jumlah/ <i>Total</i>
(1)	(2)	(3)	(4)
1. Sarudu	1	-	1
2. Dapurang	1	-	1
3. Duripoku	1	-	1
4. Baras	1	-	1
5. Bulu Taba	1	-	1
6. Lariang	1	-	1
7. Pasangkayu	2	-	2
8. Tikke Raya	1	-	1
9. Pedongga	-	-	-
10. Bambalamotu	1	-	1
11. Bambaira	1	-	1
12. Sarjo	1	-	1
Kabupaten Pasangkayu <i>Pasangkayu Regency</i>	12	0	12

Lanjutan Tabel/*Continued Table 4.1.7*

Kecamatan <i>Sub District</i>	Guru ¹ / <i>Teachers</i> ¹		
	Negeri/ <i>Public</i>	Swasta/ <i>Private</i>	Jumlah/ <i>Total</i>
(1)	(2)	(3)	(4)
1. Sarudu	30	-	30
2. Dapurang	16	-	16
3. Duripoku	11	-	11
4. Baras	22	-	22
5. Bulu Taba	28	-	28
6. Lariang	14	-	14
7. Pasangkayu	77	-	77
8. Tikke Raya	17	-	17
9. Pedongga	-	-	-
10. Bambalamotu	33	-	33
11. Bambaira	13	-	13
12. Sarjo	11	-	11
Kabupaten Pasangkayu <i>Pasangkayu Regency</i>	272	0	272

<https://mdujuutarakab.bps.go.id>

Lanjutan Tabel/*Continued Table 4.1.7*

Kecamatan <i>Sub District</i>	Murid/ <i>Students</i>		
	Negeri/ <i>Public</i>	Swasta/ <i>Private</i>	Jumlah/ <i>Total</i>
(1)	(2)	(3)	(4)
1. Sarudu	550	-	550
2. Dapurang	301	-	301
3. Duripoku	170	-	170
4. Baras	199	-	199
5. Bulu Taba	359	-	359
6. Lariang	163	-	163
7. Pasangkayu	1 020	-	1 020
8. Tikke Raya	310	-	310
9. Pedongga	-	-	-
10. Bambalamotu	572	-	572
11. Bambaira	217	-	217
12. Sarjo	286	-	286
Kabupaten Pasangkayu <i>Pasangkayu Regency</i>	4 147	0	4 147

Catatan/Note: ¹ Jumlah guru termasuk kepala sekolah dan guru/*The total of teachers including headmaster and teacher*
 Sumber/Source: Kementerian Pendidikan dan Kebudayaan, Data Semester Ganjil/*Ministry of Educations and Culture, Odd Semester Data*

Jumlah Sekolah, Guru, dan Murid Sekolah Menengah Kejuruan (SMK) di Bawah Kementerian Pendidikan dan Kebudayaan Menurut Kecamatan di Kabupaten Pasangkayu, 2017/2018

Tabel

4.1.8

Table

Number of Schools, Teachers, and Pupils in Senior High Schools Under the Ministry of Education and Culture by Sub District in Pasangkayu Regency, 2017/2018

Kecamatan Sub District	Sekolah/Schools		
	Negeri/Public	Swasta/Private	Jumlah/Total
(1)	(2)	(3)	(4)
1. Sarudu	1	-	1
2. Dapurang	1	-	1
3. Duripoku	-	-	-
4. Baras	2	-	2
5. Bulu Taba	-	-	-
6. Lariang	-	-	-
7. Pasangkayu	2	1	3
8. Tikke Raya	1	-	1
9. Pedongga	-	-	-
10. Bambalamotu	1	-	1
11. Bambaira	-	-	-
12. Sarjo	1	-	1
Kabupaten Pasangkayu Pasangkayu Regency	9	1	10

Lanjutan Tabel/*Continued Table 4.1.8*

Kecamatan <i>Sub District</i>	Guru ¹ / <i>Teachers</i> ¹		
	Negeri/ <i>Public</i>	Swasta/ <i>Private</i>	Jumlah/ <i>Total</i>
(1)	(2)	(3)	(4)
1. Sarudu	12	-	12
2. Dapurang	7	-	7
3. Duripoku	-	-	-
4. Baras	31	-	31
5. Bulu Taba	-	-	-
6. Lariang	-	-	-
7. Pasangkayu	31	10	41
8. Tikke Raya	9	-	9
9. Pedongga	-	-	-
10. Bambalamotu	17	-	17
11. Bambaira	-	-	-
12. Sarjo	25	-	25
Kabupaten Pasangkayu <i>Pasangkayu Regency</i>	132	10	142

Lanjutan Tabel/Continued Table 4.1.8

Kecamatan Sub District	Murid/Students		
	Negeri/Public	Swasta/Private	Jumlah/Total
(1)	(2)	(3)	(4)
1. Sarudu	114	...	114
2. Dapurang	54	...	54
3. Duripoku
4. Baras	511	...	511
5. Bulu Taba
6. Lariang
7. Pasangkayu	267	53	320
8. Tikke Raya	207	...	207
9. Pedongga
10. Bambalamotu	317	...	317
11. Bambaira
12. Sarjo	274	...	274
Kabupaten Pasangkayu Pasangkayu Regency	1 744	53	1 797

Catatan/Note: ¹ Jumlah guru termasuk kepala sekolah dan guru/The total of teachers including headmaster and teacher
 Sumber/Source: Kementerian Pendidikan dan Kebudayaan, Data Semester Ganjil/Ministry of Educations and Culture,
 Odd Semester Data

Jumlah Sekolah, Guru, dan Murid Madrasah Aliyah (MA) di Bawah Kementerian Agama Menurut Kecamatan di Kabupaten Pasangkayu, 2017/2018

Tabel 4.1.9
Table

Number of Schools, Teachers, and Pupils in Madrasah Aliyah (MA) Under the Ministry of Religion Affairs by Sub District in Pasangkayu Regency, 2017/2018

Kecamatan Sub District	Sekolah/Schools		
	Negeri/Public	Swasta/Private	Jumlah/Total
(1)	(2)	(3)	(4)
1. Sarudu
2. Dapurang
3. Duripoku
4. Baras
5. Bulu Taba
6. Lariang
7. Pasangkayu
8. Tikke Raya
9. Pedongga
10. Bambalamotu
11. Bambaira
12. Sarjo
Kabupaten Pasangkayu Pasangkayu Regency	1	9	10

Lanjutan Tabel/Continued Table 4.1.9

Kecamatan Sub District	Guru/Teachers		
	Negeri/Public	Swasta/Private	Jumlah/Total
(1)	(2)	(3)	(4)
1. Sarudu
2. Dapurang
3. Duripoku
4. Baras
5. Bulu Taba
6. Lariang
7. Pasangkayu
8. Tikke Raya
9. Pedongga
10. Bambalamotu
11. Bambaira
12. Sarjo
Kabupaten Pasangkayu Pasangkayu Regency	27	56	83

<https://mdujuntarakab.bps.go.id>

Lanjutan Tabel/*Continued Table 4.1.9*

Kecamatan <i>Sub District</i>	Murid/ <i>Students</i>		
	Negeri/ <i>Public</i>	Swasta/ <i>Private</i>	Jumlah/ <i>Total</i>
(1)	(2)	(3)	(4)
1. Sarudu
2. Dapurang
3. Duripoku
4. Baras
5. Bulu Taba
6. Lariang
7. Pasangkayu
8. Tikke Raya
9. Pedongga
10. Bambalamotu
11. Bambaira
12. Sarjo
Kabupaten Pasangkayu <i>Pasangkayu Regency</i>	132	388	520

Sumber/*Source*: Kementerian Agama, Data Semester Ganjil/*Ministry of Religion Affairs, Odd Semester Data*

Jumlah Desa¹/Kelurahan yang Memiliki Fasilitas Sekolah Menurut Kecamatan dan Tingkat Pendidikan di Kabupaten Pasangkayu, 2011, 2014, 2018

Tabel 4.1.10

Table

Number of Villages¹ Having Educational Facilities by Sub District and Educational Level in Pasangkayu Regency, 2011, 2014, 2018

Kecamatan Sub District	SD <i>Primary School</i>			SMP <i>Junior High School</i>		
	2011	2014	2018	2011	2014	2018
	(1)	(2)	(3)	(4)	(5)	(6)
1. Sarudu	5	5	5	2	3	4
2. Dapurang	5	5	5	3	4	4
3. Duripoku	4	4	4	2	2	2
4. Baras	6	6	6	3	4	4
5. Bulu Taba	7	7	7	4	3	4
6. Lariang	7	7	7	1	3	3
7. Pasangkayu	6	6	6	5	5	6
8. Tikke Raya	5	5	5	4	4	4
9. Pedongga	4	4	4	1	1	1
10. Bambalamotu	6	6	6	5	5	6
11. Bambaira	4	4	4	3	3	3
12. Sarjo	4	4	4	2	2	2
Kabupaten Pasangkayu Pasangkayu Regency	63	63	63	35	39	43

Lanjutan Tabel/*Continued Table 4.1.10*

Kecamatan Sub District	SMA <i>Senior High School</i>			SMK <i>Vocational School</i>		
	2011	2014	2018	2011	2014	2018
(1)	(2)	(3)	(4)	(5)	(6)	(7)
1. Sarudu	1	1	1	0	1	1
2. Dapurang	2	2	2	0	1	1
3. Duripoku	2	2	2	0	0	0
4. Baras	2	2	3	2	2	2
5. Bulu Taba	2	2	2	0	0	0
6. Lariang	0	1	1	0	0	0
7. Pasangkayu	1	1	1	1	2	3
8. Tikke Raya	1	1	1	0	0	1
9. Pedongga	1	1	1	0	0	0
10. Bambalamotu	1	1	1	0	1	1
11. Bambaira	0	2	2	0	0	0
12. Sarjo	0	0	1	1	1	1
Kabupaten Pasangkayu <i>Pasangkayu Regency</i>	13	16	18	4	8	10

Lanjutan Tabel/Continued Table 4.1.10

Kecamatan Sub District	Perguruan Tinggi University		
	2011	2014	2018
(1)	(2)	(3)	(4)
1. Sarudu	0	0	0
2. Dapurang	0	0	0
3. Duripoku	0	0	0
4. Baras	0	0	0
5. Bulu Taba	0	0	0
6. Lariang	0	0	0
7. Pasangkayu	1	1	1
8. Tikke Raya	0	0	0
9. Pedongga	0	0	0
10. Bambalamotu	0	0	0
11. Bambaira	0	0	0
12. Sarjo	0	0	0
Kabupaten Pasangkayu Pasangkayu Regency	1	1	1

Catatan/Note: ¹ Desa pada tabel ini termasuk Unit Pemukiman Transmigrasi (UPT) yang masih dibina oleh kementerian terkait dan nagari di provinsi Sumatera Barat/Villages in this table include Transmigration Settlement Unit which is still fostered by the relevant ministries and the nagari in the Province Sumatera Barat

Sumber/Source: BPS, Pendataan Potensi Desa (PODES)/BPS-Statistics Indonesia, Village Potential Data Collection

4.2 Kesehatan/*Health*

Tabel 4.2.1 Jumlah Desa¹/Kelurahan yang Memiliki Sarana Kesehatan Menurut Kecamatan di Kabupaten Pasangkayu, 2011-2018

Table 4.2.1 Number of Villages¹ Having Health Facilities by Sub District in Pasangkayu Regency, 2011-2018

Kecamatan <i>Sub District</i>	Rumah Sakit <i>Hospital</i>			Rumah Sakit Bersalin <i>Maternity Hospital</i>		
	2011	2014	2018	2011	2014	2018
(1)	(2)	(3)	(4)	(5)	(6)	(7)
1. Sarudu	0	0	0	0	0	0
2. Dapurang	0	0	0	0	0	0
3. Duripoku	0	0	0	0	0	0
4. Baras	0	0	0	0	0	0
5. Bulu Taba	0	0	0	0	0	0
6. Lariang	0	0	0	0	0	0
7. Pasangkayu	1	1	1	0	0	0
8. Tikke Raya	0	0	0	0	0	0
9. Pedongga	0	0	0	0	0	0
10. Bambalamotu	0	0	0	0	0	0
11. Bambaira	0	0	0	0	0	0
12. Sarjo	0	0	0	0	0	0
Kabupaten Pasangkayu <i>Pasangkayu Regency</i>	1	1	1	0	0	0

Lanjutan Tabel/Continued Table 4.2.1

Kecamatan Sub District	Poliklinik Polyclinic			Puskesmas Public Health Center		
	2011	2014	2018	2011	2014	2018
(1)	(2)	(3)	(4)	(5)	(6)	(7)
1. Sarudu	0	1	1	2	2	2
2. Dapurang	0	0	0	1	1	1
3. Duripoku	0	0	0	0	1	1
4. Baras	0	1	1	1	1	1
5. Bulu Taba	0	0	0	1	1	1
6. Lariang	0	0	0	1	1	1
7. Pasangkayu	0	2	2	2	2	3
8. Tikke Raya	0	1	1	1	1	1
9. Pedongga	0	1	1	0	1	1
10. Bambalamotu	0	0	0	1	1	1
11. Bambaira	0	0	0	0	1	1
12. Sarjo	0	0	0	1	1	1
Kabupaten Pasangkayu Pasangkayu Regency	0	6	6	11	14	15

<https://www.stajournal.uin-suka.ac.id>

Lanjutan Tabel/*Continued Table 4.2.1*

Kecamatan Sub District	Puskesmas Pembantu <i>Subsidiary of Public Health Center</i>			Apotek <i>Pharmacy</i>		
	2011	2014	2018	2011	2014	2018
(1)	(2)	(3)	(4)	(5)	(6)	(7)
1. Sarudu	2	2	2	0	0	0
2. Dapurang	5	5	5	0	0	1
3. Duripoku	4	4	3	0	0	0
4. Baras	4	5	4	0	0	0
5. Bulu Taba	5	6	5	0	0	0
6. Lariang	4	4	4	0	0	1
7. Pasangkayu	1	1	2	1	2	2
8. Tikke Raya	1	2	2	1	0	1
9. Pedongga	3	3	2	0	0	0
10. Bambalamotu	5	4	4	0	0	0
11. Bambaira	2	3	3	0	0	0
12. Sarjo	1	1	2	0	0	0
Kabupaten Pasangkayu <i>Pasangkayu Regency</i>	37	40	38	2	2	5

Catatan/Note: ¹ Desa pada tabel ini termasuk Unit Pemukiman Transmigrasi (UPT) yang masih dibina oleh kementerian terkait dan nagari di provinsi Sumatera Barat/*Villages in this table include Transmigration Settlement Unit which is still fostered by the relevant ministries and the nagari in the Province Sumatera Barat*

Sumber/Source: BPS, Pendataan Potensi Desa (PODES)/*BPS-Statistics Indonesia, Village Potential Data Collection*

Tabel 4.2.2 Jumlah Tenaga Kesehatan Menurut Kecamatan di Kabupaten Pasangkayu, 2018
Table 4.2.2 Number of Medical Personal by Sub District in Pasangkayu Regency, 2018

	Kecamatan Sub District	Dokter Doctor	Perawat Nurse	Bidan Midwife	Farmasi Pharmaceu- tical
	(1)	(2)	(3)	(4)	(5)
1.	Sarudu	3	19	13	2
2.	Dapurang	1	6	17	1
3.	Duripoku	2	3	7	1
4.	Baras	3	9	12	1
5.	Bulu Taba	2	6	11	2
6.	Lariang	2	8	9	0
7.	Pasangkayu	22	59	33	14
8.	Tikke Raya	1	8	8	2
9.	Pedongga	2	4	6	1
10.	Bambalamotu	2	12	19	1
11.	Bambaira	2	8	11	0
12.	Sarjo	2	8	9	2
Kabupaten Pasangkayu Pasangkayu Regency		44	150	155	27

Sumber/Source: Dinas Kesehatan Kabupaten Pasangkayu/Public Health Office of Pasangkayu Regency

**Persentase Penduduk yang Mempunyai Keluhan Kesehatan Selama
Sebulan Terakhir Menurut Kecamatan di Kabupaten Pasangkayu,**

Tabel 4.2.3 2015-2018

Table Percentage of People Who Had Health Complaint During a Month Prior to The Survey by Sub District in Pasangkayu Regency, 2015 - 2018

Kecamatan Sub District		2015	2016	2017	2018
(1)	(4)	(5)	(6)	(7)	
1. Sarudu	
2. Dapurang	
3. Duripoku	
4. Baras	
5. Bulu Taba	
6. Lariang	
7. Pasangkayu	
8. Tikke Raya	
9. Pedongga	
10. Bambalamotu	
11. Bambaira	
12. Sarjo	
Kabupaten Pasangkayu Pasangkayu Regency	28,93	24,90	26,64	26,19	

Sumber/Source: BPS, Survei Sosial Ekonomi Nasional (Susenas)/BPS-Statistics Indonesia, National Socioeconomic Survey

Jumlah Rumah Sakit Umum, Rumah Sakit Khusus, Rumah Sakit Bersalin, dan Puskesmas Menurut Kecamatan di Kabupaten Pasangkayu, 2017 dan 2018

Tabel 4.2.4
Table

Number of General Hospital, Special Hospital, Maternity Hospital, and Public Health Center by Sub District in Pasangkayu Regency, 2017 and 2018

Kecamatan Sub District	Rumah Sakit Umum <i>General Hospital</i>		Rumah Sakit Khusus <i>Special Hospital</i>		Rumah Sakit Bersalin/Rumah Bersalin <i>Maternity Hospital</i>		Puskesmas <i>Public Health Center</i>	
	2017	2018	2017	2018	2017	2018	2017	2018
(1)	(2)	(3)	(4)	(5)	(6)	(7)	(8)	(9)
1. Sarudu	-	-	-	-	-	-	2	2
2. Dapurang	-	-	-	-	-	-	1	1
3. Duripoku	-	-	-	-	-	-	1	1
4. Baras	-	-	-	-	-	-	2	2
5. Bulu Taba	-	-	-	-	-	-	1	1
6. Lariang	-	-	-	-	-	-	1	1
7. Pasangkayu	1	1	-	-	-	-	2	2
8. Tikke Raya	-	-	-	-	-	-	1	1
9. Pedongga	-	-	-	-	-	-	1	1
10. Bambalamotu	-	-	-	-	-	-	1	1
11. Bambaira	-	-	-	-	-	-	1	1
12. Sarjo	-	-	-	-	-	-	1	1
Kabupaten Pasangkayu	1	1	0	0	0	0	15	15
<i>Pasangkayu Regency</i>								

Lanjutan Tabel/*Continued Table 4.2.4*

Kecamatan Sub District	Klinik/Balai Kesehatan Medical Clinic		Posyandu Integrated Service Post		Polindes Village Maternity Cottage	
	2017	2018	2017	2018	2017	2018
(1)	(2)	(3)	(4)	(5)	(6)	(7)
1. Sarudu	27	26	2	...
2. Dapurang	27	26	6	...
3. Duripoku	12	10	-	...
4. Baras	30	30	1	...
5. Bulu Taba	20	18	1	...
6. Lariang	12	12	1	...
7. Pasangkayu	45	43	1	...
8. Tikke Raya	38	37	1	...
9. Pedongga	20	19	1	...
10. Bambalamotu	27	26	2	...
11. Bambaira	26	26	1	...
12. Sarjo	14	13	-	...
Kabupaten Pasangkayu	1	9	298	286	17	...
Pasangkayu Regency						

Sumber/*Source*: Dinas Kesehatan Kabupaten Pasangkayu/*Public Health Office of Pasangkayu Regency*

Jumlah Sasaran dan Realisasi Imunisasi Batita Menurut Kecamatan dan Jenis Imunisasi di Kabupaten Pasangkayu, 2018

Tabel

Table 4.2.5 *Number of Target and Realization of Children Under Three Years Immunization by Subdistrict and Type of Immunization in Pasangkayu Regency, 2018*

Kecamatan <i>Subdistrict</i>	Sasaran <i>Target</i>	Realisasi <i>Realization</i>				Cam- pak <i>Mea- sles</i>
		BCG <i>BCG</i>	DPT <i>DPT</i>			
			HB 1	HB 2	HB 3	
(1)	(2)	(3)	(4)	(5)	(6)	(7)
1. Sarudu	365	323	291	293	298	330
2. Dapurang	313	176	223	243	236	233
3. Duripoku	95	75	84	77	82	58
4. Baras	428	372	344	320	187	263
5. Bulu Taba	237	187	180	185	171	158
6. Lariang	152	125	115	115	116	133
7. Pasangkayu	653	557	602	440	385	485
8. Tikke Raya	364	244	228	217	168	274
9. Pedongga	174	116	119	111	106	133
10. Bambalamotu	420	374	370	317	317	303
11. Bambaira	224	182	165	169	185	154
12. Sarjo	185	119	131	134	134	126
Kabupaten Pasangkayu	3 610	2 850	2 752	2 621	2 485	2 650
<i>Pasangkayu Regency</i>						

Lanjutan Tabel/*Continued Table 4.2.5*

Kecamatan <i>Subdistrict</i>	Sasaran <i>Target</i>	Realisasi <i>Realization</i>				IPV <i>IPV</i>
		Polio <i>Polio</i>				
		I	II	III	IV	
(1)	(2)	(3)	(4)	(5)	(6)	(7)
1. Sarudu	365	324	294	291	295	85
2. Dapurang	313	184	225	246	232	20
3. Duripoku	95	79	84	75	82	0
4. Baras	428	369	344	313	288	16
5. Bulu Taba	237	184	184	189	183	28
6. Lariang	152	125	115	115	116	0
7. Pasangkayu	653	569	629	478	465	123
8. Tikke Raya	364	254	253	274	252	122
9. Pedongga	174	127	121	111	110	0
10. Bambalamotu	420	374	371	317	312	197
11. Bambaira	224	182	165	169	185	0
12. Sarjo	185	119	130	134	134	0
Kabupaten Pasangkayu	3 610	2 890	2 815	2 712	2 654	591
<i>Pasangkayu Regency</i>						

Sumber/*Source*: Dinas Kesehatan Kabupaten Pasangkayu/*Public Health Office of Pasangkayu Regency*

Tabel Jumlah Kasus 10 Penyakit Terbanyak di Kabupaten Pasangkayu, 2018
Table 4.2.6 Number of Cases of The Most Occured Diseases in Pasangkayu Regency, 2018

	Kode Penyakit <i>Type of Diseases</i>	Jumlah Kasus <i>Number of Cases</i>
	(1)	(2)
1.	Nasopharyngitis akut/ <i>Common Cold</i>	9 554
2.	Tekanan Darah Tinggi/ <i>Hypertention</i>	8 592
3.	Radang Lambung/ <i>Gastritis</i>	8 004
4.	Demam/ <i>Febris</i>	7 832
5.	Diare/ <i>Gastroenteritis</i>	5 775
6.	Flu/ <i>Influenza</i>	4 751
7.	Rematik/ <i>Rheumatoid Atritis</i>	4 453
8.	Luka Terbuka/ <i>Open Wound</i>	3 362
9.	Nyeri Otot/ <i>Myalgia</i>	3 351
10.	Dispepsia/ <i>Dyspepsia</i>	2 988

Sumber/Source: Dinas Kesehatan Kabupaten Pasangkayu)/Public Health Office of Pasangkayu Regency

Tabel 4.2.7 Jumlah Kelahiran Menurut Kecamatan dan Status Kelahiran di Kabupaten Pasangkayu, 2018
Table 4.2.7 Number of Birth by Subdistrict and Status of Birth in Pasangkayu Regency, 2018

Kecamatan <i>Kecamatan</i>	Status Kelahiran <i>Birth Status</i>		
	Hidup <i>Alive</i>	Meninggal <i>Dead</i>	Jumlah <i>Total</i>
(1)	(2)	(3)	(4)
1. Sarudu	338	2	340
2. Dapurang	261	3	264
3. Duripoku	99	1	100
4. Baras	381	4	385
5. Bulu Taba	193	2	195
6. Lariang	157	2	159
7. Pasangkayu	559	5	564
8. Tikke Raya	268	5	273
9. Pedongga	106	2	108
10. Bambalamotu	367	7	374
11. Bambaira	172	4	176
12. Sarjo	137	1	138
Kabupaten Pasangkayu <i>Pasangkayu Regency</i>	3 038	38	3 076

Sumber/Source: Dinas Kesehatan Kabupaten Pasangkayu/Public Health Office of Pasangkayu Regency

Tabel 4.2.8 Jumlah Bayi Baru Lahir yang Mendapatkan Inisiasi Menyusui Dini Menurut Kecamatan di Kabupaten Pasangkayu, 2018
Table 4.2.8 Number of Newborns Getting Early Breastfeeding by Subdistrict in Pasangkayu Regency, 2018

Kecamatan Kecamatan	Bayi Baru Lahir yang Mendapat IMD Newborns Getting Early Breastfeeding
(1)	(2)
1. Sarudu	338
2. Dapurang	261
3. Duripoku	99
4. Baras	381
5. Bulu Taba	193
6. Lariang	157
7. Pasangkayu	559
8. Tikke Raya	268
9. Pedongga	106
10. Bambalamotu	367
11. Bambaira	172
12. Sarjo	137
Kabupaten Pasangkayu Pasangkayu Regency	3 038

Sumber/Source: Dinas Kesehatan Kabupaten Pasangkayu/Public Health Office of Pasangkayu Regency

Tabel 4.2.9 Jumlah Bayi Di Bawah 6 Bulan yang Mendapatkan ASI Eksklusif Menurut Kecamatan di Kabupaten Pasangkayu, 2018
Table 4.2.9 Number of Babies with Exclusive Breastfeeding by Subdistrict in Pasangkayu Regency, 2018

Kecamatan <i>Kecamatan</i>	Jumlah Bayi <i>Number of Babies</i>
(1)	(2)
1. Sarudu	256
2. Dapurang	55
3. Duripoku	51
4. Baras	171
5. Bulu Taba	64
6. Lariang	118
7. Pasangkayu	446
8. Tikke Raya	154
9. Pedongga	60
10. Bambalamotu	150
11. Bambaira	162
12. Sarjo	31
Kabupaten Pasangkayu <i>Pasangkayu Regency</i>	1 718

Sumber/Source: Dinas Kesehatan Kabupaten Pasangkayu/Public Health Office of Pasangkayu Regency

**Jumlah Penyuluhan Tentang Kesehatan Reproduksi
(Kespro), HIV/AIDS, dan Keluarga Berencana (KB) Menurut
Kecamatan di Kabupaten Pasangkayu, 2018**

Tabel 4.2.10

Table

*Number of Counselling on Reproductive Health, HIV/AIDS,
and Family Planning by Subdistrict in Pasangkayu Regency, 2018*

Kecamatan Kecamatan	Penyuluhan Kespro <i>Reproductive Health Coun- seling</i>	Penyuluhan Kespro <i>Reproductive Health Coun- seling</i>	Penyuluhan Kespro <i>Reproductive Health Coun- seling</i>
(1)	(2)	(3)	(4)
1. Sarudu	181
2. Dapurang	223
3. Duripoku	185
4. Baras	342
5. Bulu Taba	276
6. Lariang	304
7. Pasangkayu	649
8. Tikke Raya	572
9. Pedongga	254
10. Bambalamotu	234
11. Bambaira	230
12. Sarjo	164
Kabupaten Pasangkayu Pasangkayu Regency	3 614

Sumber/Source: Dinas Pengendalian Penduduk dan Keluarga Berencana, Pemberdayaan Perempuan dan Perlindungan Anak Kabupaten Pasangkayu/Department of Population and Family Planning, Women Empowerment and Child Protection of Pasangkayu Regency

Tabel
Table 4.2.11

Jumlah Klinik Keluarga Berencana (KKB), Pos Pelayanan Keluarga Berencana Desa (PPKBD) dan Sub PPKBD Menurut Kecamatan di Kabupaten Pasangkayu, 2018

Number of Family Planning Clinics, Village Family Planning Service Units and Sub Village Family Planning Service Units by Subdistrict in Pasangkayu Regency, 2018

	Kecamatan Kecamatan	KKB Family Planning Clinics	PPKBD Village Family Planning Ser- vice Units	Sub PPKBD Sub Village Family Planning Service Units
	(1)	(2)	(3)	(4)
1.	Sarudu	3	5	37
2.	Dapurang	1	5	37
3.	Duripoku	1	4	20
4.	Baras	3	6	32
5.	Bulu Taba	1	7	25
6.	Lariang	1	7	26
7.	Pasangkayu	8	6	41
8.	Tikke Raya	2	5	25
9.	Pedongga	2	4	20
10.	Bambalamotu	1	6	56
11.	Bambaira	1	4	22
12.	Sarjo	1	4	16
	Kabupaten Pasangkayu Pasangkayu Regency	25	63	357

Sumber/Source: Dinas Pengendalian Penduduk dan Keluarga Berencana, Pemberdayaan Perempuan dan Perlindungan Anak Kabupaten Pasangkayu/Department of Population and Family Planning, Women Empowerment and Child Protection of Pasangkayu Regency

Jumlah Pasangan Usia Subur (PUS), Peserta Keluarga Berencana (KB) Baru dan Aktif Menurut Kecamatan di Kabupaten

Tabel 4.2.12 Pasangkayu, 2018

Table Number of Eligible Couples, New and Active Family Planning Participants by Kind and Subdistrict in Pasangkayu Regency, 2018

	Kecamatan <i>Kecamatan</i>	Jumlah PUS <i>Eligible Couples</i>	Peserta KB <i>Family Planning Participants</i>	
			Baru <i>New</i>	Aktif <i>Active</i>
	(1)	(2)	(3)	(4)
1.	Sarudu	2 323	192	1 617
2.	Dapurang	2 141	207	1 551
3.	Duripoku	959	97	805
4.	Baras	3 156	163	2 309
5.	Bulu Taba	1 686	102	1 257
6.	Lariang	1 144	96	789
7.	Pasangkayu	4 441	996	4 084
8.	Tikke Raya	3 024	307	2 164
9.	Pedongga	1 292	146	1 052
10.	Bambalamotu	2 886	257	2 070
11.	Bambaira	1 555	132	1 062
12.	Sarjo	1 217	81	915
Kabupaten Pasangkayu <i>Pasangkayu Regency</i>		25 824	2 776	19 675

Sumber/Source: Dinas Pengendalian Penduduk dan Keluarga Berencana, Pemberdayaan Perempuan dan Perlindungan Anak Kabupaten Pasangkayu/Department of Population and Family Planning, Women Empowerment and Child Protection of Pasangkayu Regency

Jumlah Akseptor Baru dan Akseptor Aktif Menurut Jenis Kontrasepsi yang Digunakan di Kabupaten Pasangkayu, 2017-2018

Tabel 4.2.13

Table

Number of New and Active Acceptors by Method of Family Planning Currently Used in Pasangkayu Regency, 2017-2018

Kontrasepsi <i>Contraception</i>	2017	2018
(1)	(2)	(3)
I Akseptor Baru - <i>New Acceptor</i>		
1. Pil - <i>Pil</i>	558	607
2. IUD - <i>IUD</i>	52	114
3. Suntikan - <i>Injection</i>	1 388	1 448
4. Kondom - <i>Condom</i>	46	176
5. MOP/MOW - <i>Man/Woman Sterilization</i>	27	23
6. Implan - <i>Implant</i>	377	518
II Akseptor Aktif - <i>Active Acceptor</i>		
1. Pil - <i>Pil</i>	4 559	4 921
2. IUD - <i>IUD</i>	542	707
3. Suntikan - <i>Injection</i>	6 977	8 054
4. Kondom - <i>Condom</i>	320	534
5. MOP/MOW - <i>Man/Woman Sterilization</i>	350	412
6. Implan - <i>Implant</i>	4 117	5 047

Sumber/Source: Dinas Pengendalian Penduduk dan Keluarga Berencana, Pemberdayaan Perempuan dan Perlindungan Anak Kabupaten Pasangkayu/Department of Population and Family Planning, Women Empowerment and Child Protection of Pasangkayu Regency

Tabel 4.2.14 Banyaknya Keluarga Menurut Tingkat Kesejahteraan Per Kecamatan di Kabupaten Pasangkayu, 2018
Table 4.2.14 Number of Families by Welfare Level by Subdistrict in Pasangkayu Regency, 2018

Kecamatan <i>Kecamatan</i>	Tingkat Kesejahteraan <i>Welfare Level</i>					Jumlah <i>Total</i>
	Pra Se- jahtera	Sejahtera I	Sejahtera II	Sejahtera III	Sejahtera III Plus	
(1)	(2)	(3)	(4)	(5)	(6)	(7)
1. Sarudu	665	1 505	976	3 146
2. Dapurang	199	1 839	894	2 932
3. Duripoku	118	686	466	1 270
4. Baras	693	2 402	1 210	4 305
5. Bulu Taba	178	1 270	767	2 215
6. Lariang	277	758	486	1 521
7. Pasangkayu	567	3 763	1 599	5 929
8. Tikke Raya	777	2 086	983	3 846
9. Pedongga	188	1 118	464	1 770
10. Bambalamotu	1 026	2 143	955	4 124
11. Bambaira	204	1 325	618	2 147
12. Sarjo	116	1 138	551	1 805
Kabupaten Pasangkayu <i>Pasangkayu Regency</i>	5 008	20 033	9 969	35 010

Sumber/Source: Dinas Pengendalian Penduduk dan Keluarga Berencana, Pemberdayaan Perempuan dan Perlindungan Anak Kabupaten Pasangkayu/Department of Population and Family Planning, Women Empowerment and Child Protection of Pasangkayu Regency

Tabel 4.2.15 Jumlah Peserta KB Aktif Menurut Jenis Kontrasepsi dan Kecamatan di Kabupaten Pasangkayu, 2018
Number of Family Planning Participants by Contraception Type and Subdistrict in Pasangkayu Regency, 2018

Kecamatan <i>Kecamatan</i>	Jenis Kontrasepsi <i>Contraception Type</i>							Jumlah <i>Total</i>
	Pil	IUD	Suntikan	Kon-dom	MOP	MOW	Im-plan	
(1)	(2)	(3)	(4)	(5)	(6)	(7)	(8)	(9)
1. Sarudu	351	37	662	10	1	50	506	1 617
2. Dapurang	360	23	825	12	16	17	298	1 551
3. Duripoku	236	7	240	17	1	14	290	805
4. Baras	549	57	1 177	14	13	19	480	2 309
5. Bulu Taba	361	37	373	62	1	7	416	1 257
6. Lariang	216	31	254	68	0	29	191	789
7. Pasangkayu	1 014	382	1 628	233	5	28	794	4 084
8. Tikke Raya	588	23	1 233	12	0	12	296	2 164
9. Pedongga	213	59	238	42	0	23	477	1 052
10. Bambalamotu	513	17	684	16	11	37	792	2 070
11. Bambaيرا	304	6	469	10	0	16	257	1 062
12. Sarjo	216	28	271	38	30	82	250	915
Kabupaten Pasangkayu <i>Pasangkayu Regency</i>	4 921	707	8 054	534	78	334	5 047	19 675

Sumber/Source: Dinas Pengendalian Penduduk dan Keluarga Berencana, Pemberdayaan Perempuan dan Perlindungan Anak Kabupaten Pasangkayu/Department of Population and Family Planning, Women Empowerment and Child Protection of Pasangkayu Regency

Tabel 4.2.16 Jumlah Peserta KB Baru Menurut Jenis Kontrasepsi dan Kecamatan di Kabupaten Pasangkayu, 2018
Table 4.2.16 Number of New Family Planning Participants by Contraception Type and Subdistrict in Pasangkayu Regency, 2018

Kecamatan Kecamatan	Jenis Kontrasepsi Contraception Type							Jumlah Total
	Pil	IUD	Suntikan	Kon-dom	MOP	MOW	Im-plan	
(1)	(2)	(3)	(4)	(5)	(6)	(7)	(8)	(9)
1. Sarudu	35	1	137	2	0	0	17	192
2. Dapurang	25	0	149	2	0	1	30	207
3. Duripoku	25	3	51	2	0	0	16	97
4. Baras	60	5	156	6	0	1	45	273
5. Bulu Taba	11	4	64	1	0	1	21	102
6. Lariang	19	1	50	1	0	4	21	96
7. Pasangkayu	261	87	399	143	0	3	103	996
8. Tikke Raya	64	4	169	6	0	2	62	307
9. Pedongga	19	0	66	4	0	2	55	146
10. Bambalamotu	46	3	107	0	0	8	93	257
11. Bambaira	23	0	66	5	0	0	38	132
12. Sarjo	19	6	34	4	0	1	17	81
Kabupaten Pasangkayu Pasangkayu Regency	607	114	1 448	176	0	23	518	2 886

Sumber/Source: Dinas Pengendalian Penduduk dan Keluarga Berencana, Pemberdayaan Perempuan dan Perlindungan Anak Kabupaten Pasangkayu/Department of Population and Family Planning, Women Empowerment and Child Protection of Pasangkayu Regency

Tabel 4.2.17 Jumlah Program Bina Keluarga Menurut Klasifikasi Per Kecamatan di Kabupaten Pasangkayu, 2018
Table Number of Family Development Program by Classification and Subdistrict in Pasangkayu Regency, 2018

Kecamatan Kecamatan		Program Bina Keluarga Family Development Program		
		Balita	Remaja	Lansia
(1)		(2)	(3)	(4)
1.	Sarudu	4	0	0
2.	Dapurang	6	2	1
3.	Duripoku	2	1	1
4.	Baras	8	1	3
5.	Bulu Taba	4	1	1
6.	Lariang	2	1	1
7.	Pasangkayu	10	3	2
8.	Tikke Raya	6	2	5
9.	Pedongga	2	1	1
10.	Bambalamotu	7	3	3
11.	Bambaira	3	1	1
12.	Sarjo	4	1	2
Kabupaten Pasangkayu Pasangkayu Regency		58	17	21

Sumber/Source: Dinas Pengendalian Penduduk dan Keluarga Berencana, Pemberdayaan Perempuan dan Perlindungan Anak Kabupaten Pasangkayu/Department of Population and Family Planning, Women Empowerment and Child Protection of Pasangkayu Regency

Tabel 4.2.18 Jumlah PPLKB, PKB, dan PLKB Menurut Kecamatan di Kabupaten Pasangkayu, 2018
Table 4.2.18 Number of PPLKB, PKB, and PLKB by Subdistrict in Pasangkayu Regency, 2018

	Kecamatan <i>Kecamatan</i>	Jumlah Petugas <i>Number of Officer</i>		
		PPLKB	PKB	PLKB
	(1)	(2)	(3)	(4)
1.	Sarudu	1	3	3
2.	Dapurang	1	2	2
3.	Duripoku	1	2	2
4.	Baras	1	3	3
5.	Bulu Taba	1	2	2
6.	Lariang	1	3	3
7.	Pasangkayu	1	5	5
8.	Tikke Raya	1	4	4
9.	Pedongga	1	4	4
10.	Bambalamotu	1	5	5
11.	Bambaira	1	4	4
12.	Sarjo	1	2	2
Kabupaten Pasangkayu <i>Pasangkayu Regency</i>		12	39	39

Sumber/Source: Dinas Pengendalian Penduduk dan Keluarga Berencana, Pemberdayaan Perempuan dan Perlindungan Anak Kabupaten Pasangkayu/Department of Population and Family Planning, Women Empowerment and Child Protection of Pasangkayu Regency

Tabel
Table 4.2.19

Jumlah Tempat Pelayanan Keluarga Berencana (KB) Menurut Kecamatan di Kabupaten Pasangkayu, 2018
Number of Service Location of Family Planning by Subdistrict In Pasangkayu Regency, 2018

	Kecamatan <i>Kecamatan</i>	Tempat Pelayanan <i>Service Location Type</i>			
		Klinik KB <i>Government Family Planning Clinic</i>	Klinik KB <i>Swasta Family Planning Clinic</i>	Dokter <i>Praktek Swasta Private Doctor</i>	Bidan <i>Praktek Swasta Private Midwife</i>
	(1)	(2)	(3)	(4)	
1.	Sarudu	2	1	3	1
2.	Dapurang	1	0	1	2
3.	Duripoku	1	0	0	0
4.	Baras	2	1	0	2
5.	Bulu Taba	1	0	1	0
6.	Lariang	1	0	0	0
7.	Pasangkayu	3	2	3	3
8.	Tikke Raya	1	1	0	0
9.	Pedongga	1	1	0	0
10.	Bambalamotu	1	0	0	2
11.	Bambaira	1	0	0	0
12.	Sarjo	1	0	0	0
Kabupaten Pasangkayu <i>Pasangkayu Regency</i>		16	6	8	10

Sumber/Source: Dinas Pengendalian Penduduk dan Keluarga Berencana, Pemberdayaan Perempuan dan Perlindungan Anak Kabupaten Pasangkayu/Department of Population and Family Planning, Women Empowerment and Child Protection of Pasangkayu Regency

4.3 Agama dan Sosial Lainnya/*Religion and Other Social Affairs*

**Jumlah Penduduk Menurut Kecamatan dan Agama yang Dianut di
Tabel 4.3.1 Kabupaten Pasangkayu, 2018**
Table Population by Sub District and Religion in Pasangkayu Regency, 2018

Kecamatan <i>Sub District</i>	Islam	Protestan <i>Protes- tant</i>	Katolik <i>Catholic</i>	Hindu	Budha <i>Buddha</i>	Lainnya <i>Others</i>
(1)	(2)	(3)	(4)	(5)	(6)	(7)
1. Sarudu	16 903	703	839	88	4	20
2. Dapurang	23 170	41	580	430	-	13
3. Duripoku	7 348	206	745	-	-	7
4. Baras	25 207	708	2 093	1 326	2	9
5. Bulu Taba	8 738	1 815	1 729	3 088	-	14
6. Lariang	7 309	398	117	1 469	-	4
7. Pasangkayu	36 601	297	2 857	2 236	3	35
8. Tikke Raya	20 726	417	1 777	29	3	12
9. Pedongga	15 035	128	1 444	1 361	-	7
10. Bambalamotu	18 706	14	2 536	17	5	7
11. Bambaira	11 310	902	3	14	-	8
12. Sarjo	8 965	-	61	1	1	6
Kabupaten Pasangkayu <i>Pasangkayu Regency</i>	200 018	14 720	5 690	10 059	18	142

Sumber/*Source*: Dinas Kependudukan dan Pencatatan Sipil Kabupaten Pasangkayu/*Population and Civil Registration Agency of Pasangkayu Regency*

Tabel 4.3.2 Jumlah Tempat Peribadatan Menurut Kecamatan di Kabupaten Pasangkayu, 2018
Table Number of Place of Worship by Sub District, 2018

	Kecamatan Sub District	Masjid Mosque	Mushola Pray Room	Gereja Church	Pura Temple	Vihara
	(1)	(2)	(3)	(4)	(5)	(6)
1.	Sarudu	35	7	8	1	-
2.	Dapurang	40	2	3	0	-
3.	Duripoku	12	15	9	0	-
4.	Baras	48	6	5	3	-
5.	Bulu Taba	18	12	17	9	-
6.	Lariang	19	2	4	3	-
7.	Pasangkayu	53	10	20	30	-
8.	Tikke Raya	50	1	1	0	-
9.	Pedongga	16	6	2	4	-
10.	Bambalamotu	37	6	12	2	-
11.	Bambaira	26	3	7	0	-
12.	Sarjo	14	3	1	0	-
	Kabupaten Pasangkayu Pasangkayu Regency	368	73	89	52	0

Sumber/Source: Kantor Kementerian Agama Kabupaten Pasangkayu/Office of Religious Ministry of Pasangkayu Regency

Tabel 4.3.3 Jumlah Desa¹/Kelurahan yang Mengalami Bencana Alam² Menurut Kecamatan di Kabupaten Pasangkayu, 2011-2018
Table 4.3.3 Number of Villages¹ that Had Natural Disaster² by Sub District in Pasangkayu Regency, 2011-2018

Kecamatan Sub District	Banjir/Flood			Gempa Bumi/Earthquake		
	2011	2014	2018	2011	2014	2018
(1)	(2)	(3)	(4)	(5)	(6)	(7)
1. Sarudu	3	4	5	5	0	0
2. Dapurang	4	1	5	0	0	4
3. Duripoku	0	3	3	0	0	0
4. Baras	0	4	2	5	6	6
5. Bulu Taba	3	2	6	0	0	7
6. Lariang	7	2	6	5	0	4
7. Pasangkayu	4	2	6	1	0	1
8. Tikke Raya	3	3	3	1	0	0
9. Pedongga	3	2	3	0	2	0
10. Bambalamotu	6	3	6	4	0	0
11. Bambaira	3	0	0	0	0	0
12. Sarjo	2	0	3	0	0	0
Kabupaten Pasangkayu Pasangkayu Regency	38	26	48	21	8	22

Lanjutan Tabel/*Continued Table 4.3.3*

Kecamatan <i>Sub District</i>	Tanah Longsor/ <i>Landslide</i>		
	2011	2014	2018
(1)	(2)	(3)	(4)
1. Sarudu	0	0	2
2. Dapurang	1	0	1
3. Duripoku	0	0	1
4. Baras	3	2	3
5. Bulu Taba	1	0	2
6. Lariang	0	0	1
7. Pasangkayu	0	0	2
8. Tikke Raya	0	0	0
9. Pedongga	0	0	0
10. Bambalamotu	6	2	1
11. Bambaira	4	2	0
12. Sarjo	0	0	0
Kabupaten Pasangkayu <i>Pasangkayu Regency</i>	15	6	13

Catatan/*Note*: ¹ Desa pada tabel ini termasuk Unit Pemukiman Transmigrasi (UPT) yang masih dibina oleh kementerian terkait dan nagari di provinsi Sumatera Barat/*Villages in this table are included in Transmigration Settlement Unit which is still fostered by the relevant ministries and the nagari in the province of Sumatera Barat*

Sumber/*Source*: BPS, Pendataan Potensi Desa (PODES)/*BPS-Statistics Indonesia, Village Potential Data Collecting*

Tabel 4.3.4 Jumlah Peristiwa Nikah Menurut Kecamatan dan Bulan di Kabupaten Pasangkayu, 2018
Table 4.3.4 Number of Marriage Event by Subdistrict and Month in Pasangkayu Regency, 2018

Kecamatan Subdistrict	Januari/January	Februari/February	Maret/March	April/April	Mei/May	Juni/June	Juli/July	Agustus/August	September/September	Oktober/October	November/November	Desember/December
	(1)	(2)	(3)	(4)	(5)	(6)	(7)	(8)	(9)	(10)	(11)	(12)
1. Sarudu	17	8	15	11	1	2	10	9	11	11	5	9
2. Dapurang	16	3	4	13	2	8	7	5	6	6	3	8
3. Duripoku	3	4	2	8	2	1	5	1	2	1	3	2
4. Baras	7	12	5	7	10	2	13	11	13	7	10	10
5. Bulu Taba	4	4	6	1	6	0	4	7	3	6	1	2
6. Lariang	3	3	2	8	3	0	6	7	3	0	2	6
7. Pasangkayu	10	17	16	21	3	5	9	6	11	12	6	12
8. Tikke Raya	10	5	3	8	9	1	8	3	8	6	9	7
9. Pedongga	6	5	3	4	4	3	7	5	4	3	2	2
10. Bambalamotu	17	10	10	9	4	1	15	9	11	6	10	15
11. Bambaira	10	4	6	6	4	3	1	6	6	11	2	5
12. Sarjo	7	7	6	12	3	4	2	7	6	2	5	2
Kabupaten Pasangkayu Pasangkayu Regency	110	82	78	108	51	30	87	76	84	71	58	84

Sumber/Source: Kantor Kementerian Agama Kabupaten Pasangkayu/Office of Religious Ministry of Pasangkayu Regency

Tabel 4.3.5 Jumlah Koperasi Menurut Jenis Koperasi dan Kecamatan di Kabupaten Pasangkayu, 2018
Table 4.3.5 Number of Cooperatives by Type of Cooperative and Subdistrict in Pasangkayu Regency, 2018

	Kecamatan <i>Sub District</i>	Jenis Koperasi/ <i>Type of Cooperative</i>		Jumlah <i>Total</i>
		KUD	Non KUD	
	(1)	(2)	(3)	(4)
1.	Sarudu	0	5	5
2.	Dapurang	0	2	2
3.	Duripoku	1	3	4
4.	Baras	1	9	10
5.	Bulu Taba	0	5	5
6.	Lariang	0	6	6
7.	Pasangkayu	0	35	35
8.	Tikke Raya	0	4	4
9.	Pedongga	0	5	5
10.	Bambalamotu	0	12	12
11.	Bambaira	0	0	0
12.	Sarjo	0	2	4
Kabupaten Pasangkayu <i>Pasangkayu Regency</i>		2	90	92

Sumber/*Source*: Dinas Koperasi, Usaha Kecil, Menengah, dan Perdagangan Kabupaten Pasangkayu/*Cooperation, Small and Medium Industry and Trade Service of Pasangkayu Regency*

Tabel 4.3.6 Jumlah Anggota Koperasi Menurut Jenis Koperasi dan Kecamatan di Kabupaten Pasangkayu, 2018
Table 4.3.6 Number of Member of Cooperatives by Type of Cooperative and Subdistrict in Pasangkayu Regency, 2018

	Kecamatan <i>Sub District</i>	Jenis Koperasi/ <i>Type of Cooperative</i>		Jumlah <i>Total</i>
		KUD	Non KUD	
	(1)	(2)	(3)	(4)
1.	Sarudu	0	1 545	1 545
2.	Dapurang	0	53	53
3.	Duripoku	24	475	499
4.	Baras	31	381	412
5.	Bulu Taba	0	1 632	1 632
6.	Lariang	0	198	198
7.	Pasangkayu	0	2 426	2 426
8.	Tikke Raya	0	210	210
9.	Pedongga	0	243	243
10.	Bambalamotu	0	287	287
11.	Bambaira	0	0	0
12.	Sarjo	0	139	139
Kabupaten Pasangkayu <i>Pasangkayu Regency</i>		55	7 589	7 644

Sumber/*Source*: Dinas Koperasi, Usaha Kecil, Menengah, dan Perdagangan Kabupaten Pasangkayu/*Cooperation, Small and Medium Industry and Trade Service of Pasangkayu Regency*

Tabel 4.3.7 Jumlah Simpanan Koperasi Menurut Jenis Koperasi dan Kecamatan di Kabupaten Pasangkayu (Ribu Rupiah), 2018
Table 4.3.7 Number of Cooperative Savings by Type of Cooperative and Subdistrict in Pasangkayu Regency (Thousand Rupiahs), 2018

	Kecamatan <i>Sub District</i>	Jenis Koperasi/ <i>Type of Cooperative</i>		Jumlah <i>Total</i>
		KUD	Non KUD	
	(1)	(2)	(3)	(4)
1.	Sarudu	0	11 576 388	11 576 388
2.	Dapurang	0	94 855	94 855
3.	Duripoku	55 982	2 456 561	2 512 543
4.	Baras	0	1 332 600	1 332 600
5.	Bulu Taba	0	10 721 586	10 721 586
6.	Lariang	0	231 800	231 800
7.	Pasangkayu	0	6 029 210	6 029 210
8.	Tikke Raya	0	674 250	674 250
9.	Pedongga	0	296 970	296 970
10.	Bambalamotu	0	226 030	226 030
11.	Bambaira	0	0	0
12.	Sarjo	0	28 812	28 812
Kabupaten Pasangkayu <i>Pasangkayu Regency</i>		55 982	33 669 062	33 725 044

Sumber/*Source*: Dinas Koperasi, Usaha Kecil, Menengah, dan Perdagangan Kabupaten Pasangkayu/*Cooperation, Small and Medium Industry and Trade Service of Pasangkayu Regency*

Tabel 4.3.8 Jumlah Simpanan Non KUD Menurut Jenis Simpanan dan Kecamatan di Kabupaten Pasangkayu (Ribu Rupiah), 2018
Table 4.3.8 Number of Deposit of Non KUD by Types of Deposit and Subdistrict in Pasangkayu Regency (Thousand Rupiahs), 2018

	Kecamatan <i>Sub District</i>	Jenis Koperasi/ <i>Type of Cooperative</i>				Jumlah <i>Total</i>
		Pokok <i>Basic</i>	Wajib <i>Obliged</i>	Sukarela <i>Voluntary</i>	Lain-Lain <i>Others</i>	
	(1)	(2)	(3)	(4)	(5)	(6)
1.	Sarudu	157 600	359 175	6 000	11 053 613	11 576 388
2.	Dapurang	38 000	52 500	-	4 355	94 855
3.	Duripoku	72 415	1 782 000	-	602 146	2 456 561
4.	Baras	180 600	370 000	-	782 000	1 332 600
5.	Bulu Taba	4 568 000	1 961 620	335 483	3 856 483	10 721 586
6.	Lariang	92 450	65 400	-	73 950	231 800
7.	Pasangkayu	2 978 610	562 300	72 000	2 416 300	6 029 210
8.	Tikke Raya	106 500	266 750	-	301 000	674 250
9.	Pedongga	214 170	76 000	-	6 800	296 970
10.	Bambalamotu	68 000	104 030	-	54 000	226 030
11.	Bambaira	-	-	-	-	-
12.	Sarjo	14 212	3 900	-	10 700	28 812
Kabupaten Pasangkayu <i>Pasangkayu Regency</i>		8 490 557	5 603 675	413 483	19 161 347	33 669 062

Sumber/*Source*: Dinas Koperasi, Usaha Kecil, Menengah, dan Perdagangan Kabupaten Pasangkayu/*Cooperation, Small and Medium Industry and Trade Service of Pasangkayu Regency*

Tabel 4.3.9 Jumlah Simpanan KUD Menurut Jenis Simpanan dan Kecamatan di Kabupaten Pasangkayu (Ribu Rupiah), 2018
Table 4.3.9 Number of Deposit of KUD by Types of Deposit and Subdistrict in Pasangkayu Regency (Thousand Rupiahs), 2018

Kecamatan <i>Sub District</i>	Jenis Koperasi/ <i>Type of Cooperative</i>				Jumlah <i>Total</i>
	Pokok <i>Basic</i>	Wajib <i>Obliged</i>	Sukarela <i>Voluntary</i>	Lain-Lain <i>Others</i>	
(1)	(2)	(3)	(4)	(5)	(6)
1. Sarudu	-	-	-	-	0
2. Dapurang	-	-	-	-	0
3. Duripoku	39 500	16 482	-	-	55 982
4. Baras	-	-	-	-	0
5. Bulu Taba	-	-	-	-	0
6. Lariang	-	-	-	-	0
7. Pasangkayu	-	-	-	-	0
8. Tikke Raya	-	-	-	-	0
9. Pedongga	-	-	-	-	0
10. Bambalamotu	-	-	-	-	0
11. Bambaira	-	-	-	-	0
12. Sarjo	-	-	-	-	0
Kabupaten Pasangkayu <i>Pasangkayu Regency</i>	39 500	16 482	0	0	55 982

Sumber/*Source*: Dinas Koperasi, Usaha Kecil, Menengah, dan Perdagangan Kabupaten Pasangkayu/*Cooperation, Small and Medium Industry and Trade Service of Pasangkayu Regency*

Tabel 4.3.10 **Jenis Kegiatan Koperasi Menurut Kecamatan di Kabupaten Pasangkayu (Ribu Rupiah), 2018**
Table 4.3.10 Activity of Cooperatives by Subdistrict in Pasangkayu Regency (Thousand Rupiahs), 2018

	Kecamatan Subdistrict	Simpanan Deposit	Cadangan Backup	Volume Usaha Volume of Business
	(1)	(2)	(3)	(4)
1.	Sarudu	11 576 388	978 334	14 328 466
2.	Dapurang	94 855	12 000	104 340
3.	Duripoku	2 512 543	345 099	4 781 500
4.	Baras	1 332 600	263 500	1 355 860
5.	Bulu Taba	10 721 586	3 433 200	15 709 000
6.	Lariang	231 800	0	253 000
7.	Pasangkayu	6 029 210	2 088 325	9 113 000
8.	Tikke Raya	674 250	150 000	740 575
9.	Pedongga	296 970	76 000	586 999
10.	Bambalamotu	226 030	58 300	248 633
11.	Bambaira	0	0	0
12.	Sarjo	28 812	2 500	18 700
	Kabupaten Pasangkayu Pasangkayu Regency	33 725 044	944 400	14 192 743

Lanjutan Tabel/*Continued Table 4.3.10*

	Kecamatan <i>Subdistrict</i>	SHU	Hutang <i>Debt</i>
	(1)	(5)	(6)
1.	Sarudu	4 382 430	3 524
2.	Dapurang	14 321	0
3.	Duripoku	341 020	36 500
4.	Baras	118 260	25 000
5.	Bulu Taba	2 960 067	807 365
6.	Lariang	18 000	0
7.	Pasangkayu	1 744 366	0
8.	Tikke Raya	23 000	0
9.	Pedongga	86 400	15 000
10.	Bambalamotu	12 453	0
11.	Bambaira	12 453	0
12.	Sarjo	0	0
	Kabupaten Pasangkayu <i>Pasangkayu Regency</i>	1 772 161	1 305 850

Sumber/*Source*: Dinas Koperasi, Usaha Kecil, Menengah, dan Perdagangan Kabupaten Pasangkayu/*Cooperation, Small and Medium Industry and Trade Service of Pasangkayu Regency*

Tabel 4.3.11 **Produksi Pos Menurut Jenisnya di Kabupaten Pasangkayu, 2018**
Table Product of Post by Kind in Pasangkayu Regency, 2018

Kategori <i>Category</i>	Produksi/Jumlah Transaksi <i>Productions/Number of Transactions</i>
(1)	(2)
1. Surat/Dokumen - <i>Letters/Documents</i>	1 343
2. Barang/Paket - <i>Goods/Packages</i>	570
3. Wesel Pos (Dikirim) - <i>Money Order (Sent)</i>	265
4. Wesel Pos (Dibayar) - <i>Money Order (Paid)</i>	111

Sumber/Source: Kantor Pos Pasangkayu/Post Office of Pasangkayu Regency

<https://manajemenparab.bps.go.id>

Tabel 4.3.12 Jumlah Perpustakaan Desa, Pengunjung, dan Jumlah Buku Menurut Kecamatan di Kabupaten Pasangkayu, 2018
Table 4.3.12 Number of Village Library, Visitor, and Book by Subdistrict in Pasangkayu Regency, 2018

	Kecamatan Subdistrict	Perpustakaan Library	Pengunjung Visitor	Buku Books
	(1)	(2)	(3)	(4)
1.	Sarudu	5	2 201	3 708
2.	Dapurang	5	1 185	4 586
3.	Duripoku	4	1 122	3 545
4.	Baras	6	913	4 377
5.	Bulu Taba	7	2 104	6 329
6.	Lariang	8	2 058	6 389
7.	Pasangkayu	11	1 127	9 892
8.	Tikke Raya	6	1 532	6 028
9.	Pedongga	5	663	5 550
10.	Bambalamotu	14	1 392	12 991
11.	Bambaira	7	2 509	5 687
12.	Sarjo	4	1 052	3 097

Sumber/Source: Dinas Perpustakaan dan Arsip Daerah Kabupaten Pasangkayu//Regional Archive and Libraries
 Department of Pasangkayu Regency

Tabel 4.3.13 **Indeks Pembangunan Manusia (IPM) Menurut Komponen di Kabupaten Pasangkayu, 2018**
Table 4.3.13 Human Development Index by Component in Pasangkayu Regency, 2018

Tahun Year	Komponen/Component				Indeks Pembangunan Manusia (IPM) Human De- velopment Index
	Angka Harapan Hidup (Tahun) Life Ex- pectancy (Years)	Harapan Lama Seko- lah (Tahun) Expected Years of Schooling (Years)	Rata-rata Lama Seko- lah (Tahun) Mean Years of Schooling	Pengelu- aran Per Kapita (Ru- piah)Per Kapita Ex- penditure (Rupiahs)	
(1)	(2)	(3)	(4)	(5)	(6)
2014	64,83	10,97	7,15	9 989	64,04
2015	64,93	11,21	7,30	10 150	64,69
2016	65,13	11,27	7,47	10 264	65,17
2017	65,33	11,37	7,48	10 577	65,67
2018	65,62	11,59	7,68	10 915	66,60

Sumber/Source: BPS, Survei Sosial Ekonomi Nasional (Susenas)/BPS-Statistics, National Socioeconomic Survey

4.4 Kriminalitas/*Crime*

Tabel 4.4.1 Jumlah Tindak Pidana Menurut Bulan di Kabupaten Pasangkayu, 2015-2018
Table 4.4.1 Number of Reported Criminal Cases by Month in Pasangkayu Regency, 2015-2018

Bulan Month	2015	2016	2017	2018
(1)	(2)	(3)	(4)	(5)
Januari/ <i>January</i>	25	46	44	41
Februari/ <i>February</i>	53	60	28	45
Maret/ <i>March</i>	25	31	44	43
April/ <i>April</i>	31	24	32	42
Mei/ <i>May</i>	43	62	6	44
Juni/ <i>June</i>	41	35	4	51
Juli/ <i>July</i>	39	28	32	39
Agustus/ <i>August</i>	36	35	43	33
September/ <i>September</i>	29	36	39	30
Oktober/ <i>October</i>	60	50	40	22
November/ <i>November</i>	49	39	28	30
Desember/ <i>December</i>	49	21	46	25
Jumlah/<i>Total</i>	480	467	386	445

Sumber/*Source*: Kepolisian Resort Kabupaten Pasangkayu/*Police Resorts of Pasangkayu Regency*

Tabel 4.4.2 **Persentase Penyelesaian Tindak Pidana Menurut Bulan di Kabupaten Pasangkayu, 2015-2018**
Table 4.4.2 Percentage of Crime Clearance Rate by Month in Pasangkayu Regency, 2015-2018

Bulan Month	2015	2016	2017	2018
(1)	(2)	(3)	(4)	(5)
Januari/ <i>January</i>	68,00	47,83	31,82	108,33
Februari/ <i>February</i>	47,17	45,00	64,29	55,56
Maret/ <i>March</i>	92,00	61,29	72,73	57,14
April/ <i>April</i>	58,06	100,00	100,00	109,09
Mei/ <i>May</i>	58,14	40,32	183,33	61,11
Juni/ <i>June</i>	70,73	62,86	100,00	47,62
Juli/ <i>July</i>	33,33	64,29	93,75	87,50
Agustus/ <i>August</i>	44,44	68,57	65,12	47,37
September/ <i>September</i>	20,69	63,89	25,64	62,50
Oktober/ <i>October</i>	51,67	54,00	72,50	33,33
November/ <i>November</i>	83,67	58,97	53,57	35,71
Desember/ <i>December</i>	59,18	100,00	54,35	340
Rata-rata/<i>Average</i>	57,26	63,92	76,42	70,35

Sumber/*Source*: Kepolisian Resort Kabupaten Pasangkayu/*Police Resorts of Pasangkayu Regency*

Tabel 4.4.3 **Persentase Penyelesaian Tindak Pidana Menurut Bulan di Kabupaten Pasangkayu, 2015-2018**
Table Percentage of Crime Clearance Rate by Month in Pasangkayu Regency, 2015-2018

Bulan Month	2015	2016	2017	2018
(1)	(2)	(3)	(4)	(5)
Januari/ <i>January</i>	68,00	47,83	31,82	108,33
Februari/ <i>February</i>	47,17	45,00	64,29	55,56
Maret/ <i>March</i>	92,00	61,29	72,73	57,14
April/ <i>April</i>	58,06	100,00	100,00	109,09
Mei/ <i>May</i>	58,14	40,32	183,33	61,11
Juni/ <i>June</i>	70,73	62,86	100,00	47,62
Juli/ <i>July</i>	33,33	64,29	93,75	87,50
Agustus/ <i>August</i>	44,44	68,57	65,12	47,37
September/ <i>September</i>	20,69	63,89	25,64	62,50
Oktober/ <i>October</i>	51,67	54,00	72,50	33,33
November/ <i>November</i>	83,67	58,97	53,57	35,71
Desember/ <i>December</i>	59,18	100,00	54,35	340
Rata-rata/<i>Average</i>	57,26	63,92	76,42	70,35

Sumber/*Source*: Kepolisian Resort Kabupaten Pasangkayu/*Police Resorts of Pasangkayu Regency*

Jumlah Kriminalitas Menurut Kasus di Kabupaten Pasangkayu, 2017-2018

Tabel 4.4.4

Table Number of Crime by Case in Pasangkayu Regency, 2017-2018

Kasus Cases	2017	2018
(1)	(2)	(3)
Pencurian Berat/ <i>Heavy Theft</i>	34	32
Pencurian Motor/ <i>Motorcycle Theft</i>	33	24
Pencurian dengan Kekerasan/ <i>Looting</i>	2	-
Narkoba/ <i>Drugs</i>	19	-
Pembakaran/ <i>Burning</i>	-	6
Pembunuhan/ <i>Murder</i>	1	2
Perkosaan/ <i>Violance</i>	1	3
Uang Palsu/ <i>Fake Money</i>	-	-

Sumber/Source: Kepolisian Resort Kabupaten Pasangkayu/*Police Resorts of Pasangkayu Regency*

<https://manujuutarakab.bps.go.id>

Tabel 4.4.5 Jumlah Kecelakaan dan Korban Lalu Lintas di Kabupaten Pasangkayu, 2014-2018
Table Number of Accident and Victim of Traffic in Pasangkayu Regency, 2014-2018

Tahun Year	Jumlah Kecelakaan Number of Accidents	Korban/Victim		
		Meninggal Dead	Luka Berat Serious Inju- ries	Luka Ringan Minor Injuries
(1)	(2)	(3)	(4)	(5)
2014	84	35	15	105
2015	77	28	6	115
2016	90	33	1	125
2017	101	38	6	147
2018	97	44	14	101

Sumber/Source: Kepolisian Resort Kabupaten Pasangkayu/Police Resorts of Pasangkayu Regency

Persentase Penduduk yang Pernah dan Tidak Pernah Menjadi Korban Kejahatan Menurut Jenis Kelamin di Kabupaten Pasangkayu, 2018

Tabel 4.4.6

Table

Percentage of Population Who Ever or Never Being The Victim of Crimes by Sex in Pasangkayu Regency, 2018

Tahun Year	Persentase/Percentage	
	Menjadi Korban Became a Victim	Tidak Menjadi Korban Not Became a Victim
(1)	(2)	(3)
Laki-Laki Male	1,98	98,02
Perempuan Female	0,52	99,48
Rata-rata Average	1,28	98,72

Sumber/Source: BPS, Survei Sosial Ekonomi Nasional (Susenas) Maret 2018/BPS, National Socioeconomic Survey March 2018

Tabel 4.4.7 Banyaknya Tahanan Menurut Bulan dan Jenis Kelamin di Kabupaten Pasangkayu, 2018
Table Number of Prisoner by Month and Sex in Pasangkayu Regency, 2018

Bulan Month	Laki-Laki Male	Perempuan Female	Jumlah Total
(1)	(2)	(3)	(4)
Januari/January	6	-	6
Februari/February	11	-	11
Maret/March	7	-	7
April/April	10	-	10
Mei/May	8	-	8
Juni/June	3	-	3
Juli/July	5	-	5
Agustus/August	5	-	5
September/September	6	-	6
Oktober/October	-	-	0
November/November	4	-	4
Desember/December	10	1	11
2018	75	1	76

Sumber/Source: Kepolisian Resort Kabupaten Pasangkayu/Police Resorts of Pasangkayu Regency

**Banyaknya Tahanan Negara Menurut Status Hukum dan Jenis
Kelamin di Kabupaten Pasangkayu, 2018**

Tabel 4.4.8

Table Number of Prisoner by Month and Sex in Pasangkayu Regency, 2018

Status Hukuman <i>Status of Punishment</i>	Laki-Laki <i>Male</i>	Perempuan <i>Female</i>	Jumlah <i>Total</i>
(1)	(2)	(3)	(4)
1. Narapidana/ <i>Inmates</i>			
a. Pidana Seumur Hidup/ <i>Crime of Life</i>	-	-	-
b. Pidana Penjara (BI+BIIa+BIIb)/ <i>Imprisonment(BI+BIIa+BIIb)</i>	88	7	95
c. Pidana Kurungan (BIII)/ <i>Criminal Cage (BIII)</i>	1	-	1
d. Pidana Kurungan Pengganti Denda (BIIIs)/ <i>Criminal Cage Substitute Fines (BIIIs)</i>	-	-	-
e. Criminal for Other Places (<i>Move to Penitentiary</i>)	-	-	-
2. Tahanan/ <i>Prisoner</i>			
a. Dalam Pemeriksaan Polisi (AI)/ <i>In Police Check (AI)</i>	24	2	26
b. Dalam Pemeriksaan Penuntut Umum (AII)/ <i>In Investigation of District Court</i>	1	-	1
c. Dalam Pemeriksaan Pengadilan Negeri/ <i>In Investigation of District Court (AIII)</i>	26	1	27
d. Dalam Pemeriksaan Pengadilan Negeri (AIV)/ <i>Investigation of Court</i>	4	-	4
e. Dalam Pemeriksaan MA (AV)/ <i>In Investigation of Court (AV)</i>	-	-	-
2018	144	10	154

Sumber/*Source*: Rumah Tahanan Negara Kelas IIB Pasangkayu/*House of State Custody Class IIB Pasangkayu*

Tabel
Table 4.4.9

Banyaknya Tahanan Menurut Jenis Kejahatan dan Status Penahanan di Kabupaten Pasangkayu, 2018

Number of Prisoner by Type of Crime and Hold Status in Pasangkayu Regency, 2018

Jenis Kejahatan <i>Type of Crime</i>	Status Penahanan/ <i>Detention Status</i>					Jumlah <i>Total</i>
	A I	A II	A III	A IV	A V	
(1)	(2)	(3)	(4)	(5)	(6)	
1. Pembunuhan/ <i>Murder</i>	-	-	1	-	-	1
2. Penganiayaan/ <i>Persecution</i>	-	-	2	-	-	2
3. Pencurian/ <i>Theft</i>	3	-	3	-	-	6
4. Penggelapan/ <i>Embezzlement</i>	-	-	3	-	-	3
5. Perampokan/ <i>Robbery</i>	-	-	2	-	-	2
6. Narkotika/ <i>Narcotics</i>	21	1	8	3	-	33
7. Penebangan Liar/ <i>Illegal Logging</i>	-	-	4	-	-	4
8. Perlindungan Anak/ <i>Child Protection</i>	-	-	4	-	-	4
9. Lalu Lintas/ <i>Traffic</i>	-	-	1	-	-	1
10. Lainnya/ <i>Others</i>	-	-	2	-	-	2

Sumber/*Source*: Rumah Tahanan Negara Kelas IIB Pasangkayu/House of State Custody Class IIB Pasangkayu

Tabel 4.4.10 Jumlah Pelanggaran Lalu Lintas di Kabupaten Pasangkayu, 2018
Table *Number of Traffic Violations in Pasangkayu Regency, 2018*

Wilayah Region	2017	2018
(1)	(4)	(5)
Polsek Sarudu	200	300
Polsek Baras	650	142
Polsek Pasangkayu	1 200	680
Polsek Bambalamotu	73	191
Jumlah/Total	2 123	1 313

Sumber/Source: Kepolisian Resort Kabupaten Pasangkayu/Police Resorts of Pasangkayu Regency

<https://manajemen.utarakab.bps.go.id>

Tabel 4.4.11 Banyaknya Tahanan Menurut Bulan dan Jenis Kelamin di Kabupaten Pasangkayu, 2018
Table Number of Prisoner by Month and Sex in Pasangkayu Regency, 2018

Bulan Month	Yang Diterima Received	Yang Diselesaikan Solved
(1)	(2)	(3)
Januari/January	12	13
Februari/February	18	10
Maret/March	21	12
April/April	11	12
Mei/May	18	11
Juni/June	21	10
Juli/July	16	14
Agustus/August	19	9
September/September	8	5
Oktober/October	9	3
November/November	14	5
Desember/December	5	17
2018	172	121

Sumber/Source: Kepolisian Resort Kabupaten Pasangkayu/Police Resorts of Pasangkayu Regency

4.5 Kemiskinan/*Poverty*

Tabel 4.5.1 **Garis Kemiskinan dan Penduduk Miskin di Kabupaten Pasangkayu, 2015-2018**
Table 4.5.1 Poverty Line and Number of Poor People in Pasangkayu Regency, 2015-2018

Tahun Year	Garis Kemiskinan (Rupiah) <i>Poverty Line (Rupiahs)</i>	Jumlah Penduduk Miskin <i>Number of Poor People</i>	
		Jumlah (Jiwa) <i>Total(people)</i>	Persentase <i>Percentage</i>
(1)	(2)	(3)	(4)
2015	294 156	7 860	5,02
2016	312 474	7 670	4,82
2017	328 100	7 950	4,84
2018	330 226	7 650	4,53

Sumber/Source: BPS, Survei Sosial Ekonomi Nasional (Susenas) Maret/BPS, *National Socioeconomic Survey March*

Tabel 4.5.2 Indeks Kedalaman Kemiskinan (P1) dan Indeks Keparahan Kemiskinan (P2) di Kabupaten Pasangkayu, 2016-2018
Table 4.5.2 Poverty Gap Index (P1) and Poverty Severity Index (P2) in Pasangkayu Regency, 2016-2018

Tahun Year	Indeks Kedalaman (P1) Poverty Gap Index	Indeks Keparahan Kemiskinan (P2) Poverty Severity Index
(1)	(2)	(3)
2016	0,62	0,14
2017	0,76	0,19
2018	0,47	0,10

Sumber/Source: BPS, Survei Sosial Ekonomi Nasional (Susenas) Maret/BPS, National Socioeconomic Survey March

<https://mamujuutarakab.bps.go.id>

CABAI DI KABUPATEN PASANGKAYU

CHILLI AT PASANGKAYU REGENCY

2018



LUAS PANEN HARVEST AREA

153

HEKTAR/HECTARES

PRODUKSI PRODUCTION

1.943,7

TON/TONS

PRODUKTIVITAS PRODUCTIVITY

127,04

KWINTAL/HEKTARE

SUMBER/SOURCE:
DINAS PERTANIAN KABUPATEN PASANGKAYU/AGRICULTURE DEPARTMENT OF PASANGKAYU REGENCY

BAB/CHAPTER

PERTANIAN

AGRICULTURE

V

PENJELASAN TEKNIS

TECHNICAL NOTES

1. **Lahan sawah** adalah lahan pertanian yang berpetak-petak dan dibatasi oleh pematang (galengan), saluran untuk menahan/ menyalurkan air, yang biasanya ditanami padi sawah tanpa memandang dari mana diperoleh atau status lahan tersebut. Lahan yang dimaksud termasuk lahan yang terdaftar di Pajak Bumi Bangunan, luran Pembangunan Daerah, lahan bengkok, lahan serobotan, lahan rawa yang ditanami padi dan lahan bekas tanaman tahunan yang telah dijadikan sawah, baik yang ditanami padi, palawija atau tanaman semusim lainnya.
 2. **Tegal/Kebun** adalah lahan pertanian bukan sawah (lahan kering) yang ditanami tanaman semusim atau tahunan dan terpisah dengan halaman sekitar rumah serta penggunaannya tidak berpindah pindah.
 3. **Ladang/Huma** adalah lahan pertanian bukan sawah (lahan kering) yang biasanya ditanami tanaman semusim dan penggunaannya hanya semusim atau dua musim, kemudian akan ditinggalkan bila sudah tidak subur lagi (berpindah-pindah). Kemungkinan lahan ini beberapa tahun kemudian akan dikerjakan kembali jika sudah subur.
1. **Wetland** is agricultural land that separated by small dykes to resist water, where the main crop is usually wetland paddy without considering where it is got from or the status of the land. It includes the land that is registered at land income tax, regional development contribution, 'bengkok' land, illegal ownership, swamps for rice cultivation, and annual crop land mark that has been used as rice field, which are both planted with paddy, secondary crops or the other seasonal crops.
 2. **Dry field/Garden** is an dryland (unirrigated land) which is planted with seasonal or annual crops and separately from the yard around the house without shifting.
 3. **Unirrigated agricultural field/ Shifting cultivation land** is dryland (unirrigated land) that usually is cultivated for seasonal crops and utilized only for one or two seasons, then it will be left when it is not fertile (shifting). Maybe, this land will be used again in a few years if it has been fertile.

4. **Lahan yang sementara tidak diusahakan** adalah lahan yang biasanya diusahakan tetapi untuk sementara (lebih dari 1 (satu) tahun tetapi kurang dari atau sama dengan 2 (dua) tahun) tidak diusahakan, termasuk lahan sawah yang tidak diusahakan selama lebih dari 2 (dua) tahun.
 5. Data pokok tanaman pangan yang dikumpulkan adalah luas panen dan produktivitas (hasil per hektar). Produksi tanaman pangan merupakan hasil perkalian antara luas panen dengan produktivitas. Pengumpulan data luas panen dilakukan setiap bulan dengan pendekatan area kecamatan di seluruh wilayah Indonesia. Pengumpulan data produktivitas dilakukan melalui pengukuran langsung pada plot ubinan berukuran 2½ m x 2½ m. Pengumpulan data produktivitas dilakukan setiap subround (empat bulanan) pada waktu panen petani.
 6. Data produksi padi dan palawija yang disajikan adalah dalam kualitas: gabah kering giling (padi), pipilan kering (jagung), biji kering (kedelai dan kacang tanah), dan umbi basah (ubi kayu dan ubi jalar).
4. **Temporarily unused land** is land that is regularly used but temporarily (more than a year but less or equal than twoyears) is unused, it includes wetland that is not cultivated more than two years.
 5. The main food crops data collected consists of harvested area and productivity (yield per hectare). Food crops production is generated by harvested area multiplied by productivity. The harvested area data is collected every month using sub district area approach in all sub district in Indonesia. The productivity data collection is conducted by a direct measurement in 2½ m x 2½ m crop cutting plot. The productivity measurement is conducted in every subround (four monthly) at the time when farmers are harvesting their crops.
 6. Production of paddy and secondary crops data are presented in the form of: dry unhusked rice (paddy), dry loose maize (maize), dry shells crops (soybeans and peanuts), and fresh roots (cassava and sweet potatoes).

7. Tanaman sayuran dan buah-buahan semusim

Tanaman sayuran semusim adalah tanaman sumber vitamin, garam mineral dan lain-lain yang dikonsumsi dari bagian tanaman yang berupa daun, bunga, buah, dan umbinya, yang berumur kurang dari satu tahun. Tanaman buah-buahan semusim adalah tanaman sumber vitamin, garam mineral, dan lain-lain yang dikonsumsi dari bagian tanaman yang berupa buah, berumur kurang dari satu tahun, tidak berbentuk pohon/rumpun tetapi menjalar dan berbatang lunak.

8. Tanaman buah-buahan dan sayuran tahunan

Tanaman buah-buahan tahunan adalah tanaman sumber vitamin, garam mineral, dan lain-lain yang dikonsumsi dari bagian tanaman yang berupa buah dan merupakan tanaman tahunan.

Tanaman sayuran tahunan adalah tanaman sumber vitamin, garam mineral, dan lain-lain yang dikonsumsi dari bagian tanaman yang berupa daun dan atau buah yang berumur lebih dari satu tahun.

7. Seasonal vegetable and fruit plants

Seasonal vegetable plants are plants which are the sources of vitamin, mineral salt, etc, consumed from the part of the plant in the form of leaf, flower, fruit, and root with the age of less than one year. Seasonal fruit plants are plants which are the sources of vitamin, mineral salt, etc, consumed from the part of the plant in the form of fruits. These plants are creeps with the age of less than one year.

8. Annual fruit and vegetable plants

Annual fruit plants are plants which are the sources of vitamin, contained mineral salt, etc, consumed from the part of plant in the form of fruit and more than one year of age.

Annual vegetable plants are plants which are the sources of vitamin, contained mineral salt, etc, consumed from the part of the plant in the form of vegetable and more than one year of age.

9. **Tanaman biofarmaka** adalah tanaman yang bermanfaat untuk obat-obatan, kosmetik, dan kesehatan yang dikonsumsi atau digunakan dari bagian-bagian tanaman seperti daun, batang, buah, umbi (rimpang) ataupun akar.
9. **Medicinal plants** are plants which are useful for medicine. It is consumed from part of the plant such as leaf, flower, fruit, tuber, and root.
10. **Tanaman hias** adalah tanaman yang mempunyai nilai keindahan baik bentuk, warna daun, tajuk maupun bunganya, sering digunakan untuk penghias pekarangan dan lain sebagainya.
10. **Ornamental plants** are plants which have a beauty value, either in shape, colour of leaf or crown of flower, and they are often used as a yard decorator.
11. **Luas panen tanaman hortikultura** adalah luas tanaman sayuran, buah-buahan, biofarmaka, dan tanaman hias yang diambil hasilnya/dipanen pada periode pelaporan.
11. **Harvested area of horticulture** is area which vegetable, fruit, medicinal and ornamental plant of crop harvested during the period of report.
12. **Luas panen untuk tanaman sayuran** adalah luas tanaman yang dipanen sekaligus/habis/dibongkar dan luas tanaman yang dipanen berkali-kali (lebih dari satu kali)/belum habis.
12. **Harvested area of vegetables** is area of entirely plant harvested/demolished and plant harvested several times/undemolished.
13. **Tanaman yang dipanen sekaligus/habis/dibongkar** adalah tanaman yang sehabis panen langsung dibongkar/dicabut, terdiri dari bawang merah, bawang putih, bawang daun, kentang, kol/kubis, kembang kol, peterseli/sawi, wortel, lobak, dan kacang merah.
13. **Entirely plants harvested/demolished** are plants usually harvested once and demolished to be substituted by other plants, consisting of: shallots, garlic, leeks, potato, cabbage, cauliflower, mustard green, carrots, chinese radish, and red kidney beans.

<https://mamujuutarakab.bps.go.id>

ULASAN

DESCRIPTION

Tanaman Pangan

Sub sektor tanaman bahan makanan mencakup tanaman padi, jagung, ubi kayu, ubi jalar, dan kedelai. Pada tahun 2018 jumlah total luas area lahan padi di Kabupaten Pasangkayu adalah 4.437 hektar.

Food Crops

Food crops sub sector consist of paddy, maize, cassava, sweet potatoes, and soybeans. In 2018, total number area of paddy in Pasangkayu regency is 4,437 hectare

Hortikultura

Sub sektor hortikultura di Kabupaten Pasangkayu, terdiri dari tanaman sayur-sayuran dan buah-buahan. Produksi tanaman sayur-sayuran yang paling dominan di Pasangkayu pada tahun 2018 adalah cabai dengan produksinya sebesar 1.943,7 ton.

Horticulture

Horticultures in Pasangkayu Regency sub sector consist of vegetables and fruits. Vegetable production in 2017 in Pasangkayu Regency is dominated chilli with 1.943,3 tons.

Perkebunan

Luas area tanaman perkebunan di Kabupaten Pasangkayu pada tahun 2018 terdiri dari kelapa sawit seluas 100.084,11 hektar dari perkebunan rakyat. Di samping Kelapa Sawit, luas area perkebunan yang mempunyai kontribusi yang paling besar adalah Kakao/Coklat seluas 12.801,50 hektar dari perkebunan rakyat, serta Kelapa dengan seluas 4.752,00 hektar.

Estate Crops

Estate crops planted area consists of Pasangkayu Regency in 2018 is Coconut Palm with it large 100,084 hectares from smallholdings. Beside Coconut Palm, estate planted area which has bigger contribution is Cocoa with it large 12,801.50 hectares from smallholdings, and Tall Coconut with 4,752.00 hectares.

Peternakan

Peternakan di Pasangkayu terdiri dari ternak dan unggas. Ternak yang paling banyak pada tahun 2018 adalah sapi potong dengan jumlah 10.054 ekor. Jenis unggas didominasi oleh

Livestock

Animal husbandry in Pasangkayu consist of livestock and poultry. The biggest production of livestock in 2018 is Cows with 10,054 tails. Poultry is dominated with broiler (508,890 tails).

Perikanan

Produksi perikanan didominasi oleh produksi udang Vannamei sebesar 3,096.3 ton.

Fishery

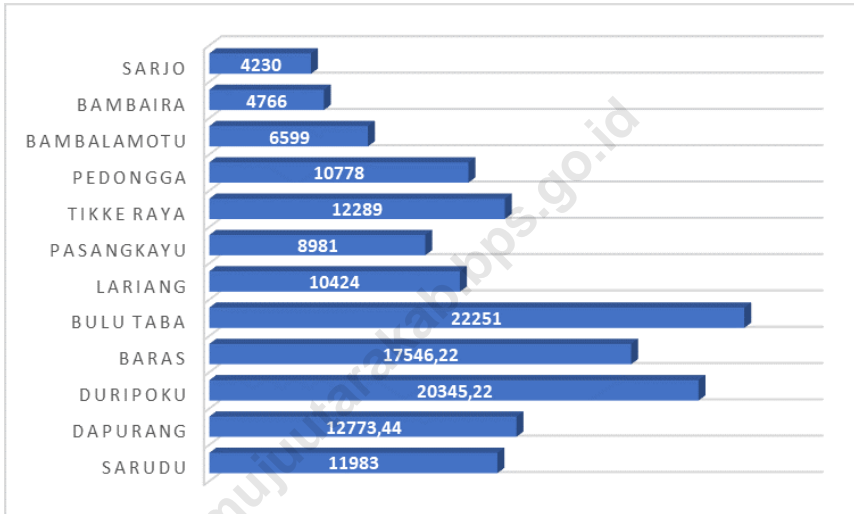
Fishery production in Pasangkayu in 2018 is dominated with Vannamei Shrimp about 3,096.3 tons.

<https://mamujuutarakab.bps.go.id>

Gambar 5
Picture

Produksi Kelapa Sawit Menurut Kecamatan di Kabupaten Pasangkayu (ton), 2018

Production of Oil Palm by Subdistrict in Pasangkayu Regency (tons), 2018



Sumber/Source: Dinas Perkebunan dan Peternakan Kabupaten Pasangkayu/Departement of Estate Crops and Livestock of Pasangkayu Regency

5.1 Tanaman Pangan/*Food Crops*

Luas Panen, Produksi, dan Produktivitas Padi Menurut Kecamatan di Kabupaten Pasangkayu (ha), 2018

Tabel 5.1.1
Table 5.1.1 Luas Panen, Produksi, dan Produktivitas Padi Menurut Kecamatan di Kabupaten Pasangkayu (ha), 2018
Harvested Area, Production, and Productivity of Paddy by Sub District in Pasangkayu Regency (ha), 2018

Kecamatan <i>Sub District</i>	Luas Panen (ha) <i>Harvested Area (ha)</i>	Produksi (ton) <i>Production (ton)</i>	Produktivitas (ton/ha) <i>Productivity (ton/ha)</i>
(1)	(2)	(3)	(4)
1. Sarudu	813	4 065	5,00
2. Dapurang	1 354	6 770	5,00
3. Duripoku	149	671	4,50
4. Baras	1 391	5 981	4,30
5. Bulu Taba	319	1 340	4,20
6. Lariang	130	390	3,00
7. Pasangkayu	1 709	8 545	5,00
8. Tikke Raya	790	3 160	4,00
9. Pedongga	188	846	4,50
10. Bambalamotu	2 853	14 265	5,00
11. Bambaira	2 738	13 690	5,00
12. Sarjo	337	1 297	3,85
Kabupaten Pasangkayu <i>Pasangkayu Regency</i>	12 771	63 855	5,00

Sumber/*Source*: Dinas Pertanian Kabupaten Pasangkayu/*Agriculture Departement of Pasangkayu Regency*

Tabel 5.1.2 Luas Panen, Produksi, dan Produktivitas Jagung Menurut Kecamatan di Kabupaten Pasangkayu (ha), 2018
Table 5.1.2 Harvested Area, Production, and Productivity of Maize by Sub District in Pasangkayu Regency (ha), 2018

Kecamatan Sub District	Luas Panen (ha) Harvested Area (ha)	Produksi (ton) Production (ton)	Produktivitas (ton/ha) Productivity (ton/ha)
(1)	(2)	(3)	(4)
1. Sarudu	3 352	16 760,00	5,00
2. Dapurang	1 757	9 662,50	5,50
3. Duripoku	1 943	11 658,00	6,00
4. Baras	4 838	29 028,00	6,00
5. Bulu Taba	1 325	6 625,00	5,00
6. Lariang	3 253	21 144,50	6,50
7. Pasangkayu	1 226	7 356,00	6,00
8. Tikke Raya	1 661	9 966,00	6,00
9. Pedongga	321	1 508,00	4,70
10. Bambalamotu	1 523	7 615,00	5,00
11. Bambaira	471	2 826,00	6,00
12. Sarjo	352	1 760,00	5,00
Kabupaten Pasangkayu Pasangkayu Regency	22 022	132 132	6,00

Sumber/Source: Dinas Pertanian Kabupaten Pasangkayu/Agriculture Departement of Pasangkayu Regency

Tabel
Table **5.1.3**

Luas Panen, Produksi, dan Produktivitas Kedelai Menurut Kecamatan di Kabupaten Pasangkayu (ha), 2018

Harvested Area, Production, and Productivity of Soybeans by Sub District in Pasangkayu Regency (ha), 2018

Kecamatan Sub District	Luas Panen (ha) Harvested Area (ha)	Produksi (ton) Production (ton)	Produktivitas (ton/ha) Productivity (ton/ha)
(1)	(2)	(3)	(4)
1. Sarudu	106	212,00	2,00
2. Dapurang	108	270,00	2,50
3. Duripoku	0	0,00	2,00
4. Baras	74	222,00	3,00
5. Bulu Taba	69	212,00	2,00
6. Lariang	60	150,00	2,50
7. Pasangkayu	0	0,00	2,00
8. Tikke Raya	123	369,00	3,00
9. Pedongga	17	8,50	0,50
10. Bambalamotu	10	15,00	1,50
11. Bambaira	0	0,00	1,00
12. Sarjo	0	0,00	0,00
Kabupaten Pasangkayu Pasangkayu Regency	567	1 701	3,00

Sumber/Source: Dinas Pertanian Kabupaten Pasangkayu/Agriculture Departement of Pasangkayu Regency

5.2 Hortikulture/Horticulture

Tabel 5.2.1 Luas Panen Tanaman Sayuran Menurut Kecamatan di Kabupaten Pasangkayu (ha), 2018
Table 5.2.1 Harvested Area of Vegetables by Sub District in Pasangkayu Regency (ha), 2018

Kecamatan Sub District	Bawang Merah Shallot		Cabai Chili		Kentang Potato		Kubis Cabbage	
	2017	2018	2017	2018	2017	2018	2017	2018
(1)	(2)	(3)	(4)	(5)	(6)	(7)	(8)	(9)
1. Sarudu	-	-	5	8	-	-	-	-
2. Dapurang	-	-	36	18	-	-	-	-
3. Duripoku	-	-	9	4	-	-	-	-
4. Baras	-	-	9	2	-	-	-	-
5. Bulu Taba	-	-	5	3	-	-	-	-
6. Lariang	-	-	9	8	-	-	-	-
7. Pasangkayu	-	-	13	6	-	-	-	-
8. Tikke Raya	2	2	12	18	-	-	-	-
9. Pedongga	-	-	10	5	-	-	-	-
10. Bambalamotu	2	-	9	10	-	-	-	-
11. Bambaira	-	-	17	16	-	-	-	-
12. Sarjo	-	-	31	55	-	-	-	-
Kabupaten Pasangkayu Pasangkayu Regency	4	2	165	153	0	0	0	0

Lanjutan Tabel/*Continued Table 5.2.1*

Kecamatan Sub District	Petsai <i>Chinese Cabbage</i>		Tomat <i>Tomatoe</i>		Wortel <i>Carrot</i>	
	2017	2018	2017	2018	2017	2018
(1)	(10)	(11)	(12)	(13)	(14)	(15)
1. Sarudu	-	-	2	4	-	-
2. Dapurang	-	-	27	3	-	-
3. Duripoku	-	-	2	-	-	-
4. Baras	-	-	2	2	-	-
5. Bulu Taba	-	1	-	1	-	-
6. Lariang	1	-	2	1	-	-
7. Pasangkayu	-	-	3	2	-	-
8. Tikke Raya	-	-	3	5	-	-
9. Pedongga	-	-	1	-	-	-
10. Bambalamotu	-	-	1	2	-	-
11. Bambaira	-	-	2	1	-	-
12. Sarjo	-	-	3	4	-	-
Kabupaten Pasangkayu Pasangkayu Regency	1	1	48	25	0	0

Sumber/*Source*: BPS, Laporan Statistik Pertanian Hortikultura SPH-SBS/BPS-Statistics *Indoensia, Agriculture Statistics for Horticulture SPH-SBS*

Tabel
Table 5.2.2

Produksi Tanaman Sayuran Menurut Kecamatan dan Jenis Tanaman di Kabupaten Pasangkayu (ton), 2018

Production of Vegetables by Sub District and Kind of Plant in Pasangkayu Regency (ton), 2018

Kecamatan Sub District	Bawang Merah Shallot		Cabai Chili		Kentang Potato		Kubis Cabbage	
	2017	2018	2017	2018	2017	2018	2017	2018
(1)	(2)	(3)	(4)	(5)	(6)	(7)	(8)	(9)
1. Sarudu	-	-	65,8	92,4	-	-	-	-
2. Dapurang	-	-	481,0	196,3	-	-	-	-
3. Duripoku	-	-	105,0	57,0	-	-	-	-
4. Baras	-	-	74,2	42,4	-	-	-	-
5. Bulu Taba	-	-	68,5	33,0	-	-	-	-
6. Lariang	-	-	78,0	107,9	-	-	-	-
7. Pasangkayu	-	-	197,2	85,4	-	-	-	-
8. Tikke Raya	11,0	6,3	175,6	178,6	-	-	-	-
9. Pedongga	-	-	80,8	61,5	-	-	-	-
10. Bambalamotu	9,2	-	104,6	120,8	-	-	-	-
11. Bambaira	-	-	184,2	222,8	-	-	-	-
12. Sarjo	-	-	298,4	745,6	-	-	-	-
Kabupaten Pasangkayu Pasangkayu Regency	20,2	6,3	1 913,3	1 943,7	0	0	0	0

Lanjutan Tabel/*Continued Table 5.2.2*

Kecamatan Sub District	Petsai <i>Chinese Cabbage</i>		Tomat <i>Tomatoe</i>		Wortel <i>Carrot</i>	
	2017	2018	2017	2018	2017	2018
	(1)	(10)	(11)	(12)	(13)	(14)
1. Sarudu	-	-	37,3	47,0	-	-
2. Dapurang	-	-	591,6	27,8	-	-
3. Duripoku	-	-	39,0	-	-	-
4. Baras	-	-	48,6	62,1	-	-
5. Bulu Taba	-	4,7	-	6,1	-	-
6. Lariang	1,5	-	28,6	8,7	-	-
7. Pasangkayu	-	-	22,0	21,6	-	-
8. Tikke Raya	-	-	47,5	51,9	-	-
9. Pedongga	-	-	12,3	-	-	-
10. Bambalamotu	-	-	22,3	14,9	-	-
11. Bambaira	-	-	30,3	6,2	-	-
12. Sarjo	-	-	57,5	35,6	-	-
Kabupaten Pasangkayu Pasangkayu Regency	1,5	4,7	937,0	281,9	0	0

Sumber/*Source*: BPS, Laporan Statistik Pertanian Hortikultura SPH-SBS/BPS-Statistics Indonesia, Agriculture Statistics for Horticulture SPH-SBS

Tabel 5.2.3 Luas Panen Tanaman Sayuran dan Buah-Buahan Semusim Menurut Jenis Tanaman di Kabupaten Pasangkayu (ha), 2017-2018
Table 5.2.3 Harvested Area of Seasonal Vegetables and Fruits by Kind of Plant in Pasangkayu Regency (ha), 2017-2018

Jenis Tanaman <i>Kind of Plant</i>		2017	2018
(1)		(4)	(5)
Sayuran/Vegetables			
1.	Bawang Daun/ <i>Wlech Onion</i>	2	1
2.	Bawang Merah/ <i>Shallot</i>	4	2
3.	Bawang Putih/ <i>Garlic</i>	-	-
4.	Bayam/ <i>Spinach</i>	45	22
5.	Buncis/ <i>Green Bean</i>	4	-
6.	Cabai Besar/ <i>Capsicum Annum</i>	72	71
7.	Cabai Rawit/ <i>Capsicum Frutescens</i>	93	82
8.	Cabai/ <i>Chili</i>	165	153
9.	Jamur/ <i>Mushroom</i>	-	-
10.	Kacang Merah/ <i>Red Bean</i>	-	-
11.	Kacang Panjang/ <i>Yardlong Bean</i>	40	31
12.	Kangkung/ <i>Kangkong</i>	24	32
13.	Kembang Kol/ <i>Cauliflower</i>	-	-
14.	Kentang/ <i>Potato</i>	-	-
15.	Ketimun/ <i>Cucumber</i>	10	9
16.	Kubis/ <i>Cabbage</i>	-	-
17.	Labu Siam/ <i>Chayote</i>	-	-
18.	Lobak/ <i>Radish</i>	-	-
19.	Paprika/ <i>Bell Pepper</i>	-	-
20.	Petsai/ <i>Chinese Cabbage</i>	1	1
21.	Terung/ <i>Eggplant</i>	26	24
22.	Tomat/ <i>Tomato</i>	48	25
23.	Wortel/ <i>Carrot</i>	-	-

Lanjutan Tabel/*Continued Table 5.2.3*

Jenis Tanaman <i>Kind of Plant</i>		2017	2018
(1)		(4)	(5)
Buah-Buahan/Fruits			
24.	Blewah/ <i>Cantaloupe</i>	1	-
25.	Melon/ <i>Melon</i>	-	-
26.	Semangka/ <i>Watermelon</i>	5	5
27.	Stroberi/ <i>Strawberry</i>	-	-

Sumber/*Source*: BPS, Laporan Statistik Pertanian Hortikultura SPH-SBS/*BPS-Statistics Indoensia, Agriculture Statistics for Horticulture SPH-SBS*

Tabel 5.2.4 **Produksi Tanaman Sayuran dan Buah-Buahan Semusim Menurut Jenis Tanaman di Kabupaten Pasangkayu (ton), 2017-2018**
Table 5.2.4 Production of Seasonal Vegetables and Fruits by Kind of Plant in Pasangkayu Regency (ton), 2017-2018

Jenis Tanaman <i>Kind of Plant</i>		2017	2018
(1)		(4)	(5)
Sayuran/Vegetables			
1.	Bawang Daun/ <i>Wlech Onion</i>	4,00	0,80
2.	Bawang Merah/ <i>Shallot</i>	20,20	6,30
3.	Bawang Putih/ <i>Garlic</i>	-	-
4.	Bayam/ <i>Spinach</i>	114,50	21,50
5.	Buncis/ <i>Green Bean</i>	5,50	-
6.	Cabai Besar/ <i>Capsicum Annum</i>	693,20	913,10
7.	Cabai Rawit/ <i>Capsicum Frutescens</i>	1 220,10	1 030,6
8.	Cabai/ <i>Chili</i>	1 913,30	1 943,7
9.	Jamur/ <i>Mushroom</i>	-	-
10.	Kacang Merah/ <i>Red Bean</i>	-	-
11.	Kacang Panjang/ <i>Yardlong Bean</i>	410,70	363,2
12.	Kangkung/ <i>Kangkong</i>	59,00	27,90
13.	Kembang Kol/ <i>Cauliflower</i>	-	-
14.	Kentang/ <i>Potato</i>	-	-
15.	Ketimun/ <i>Cucumber</i>	70,10	201,00
16.	Kubis/ <i>Cabbage</i>	-	-
17.	Labu Siam/ <i>Chayote</i>	-	-
18.	Lobak/ <i>Radish</i>	-	-
19.	Paprika/ <i>Bell Pepper</i>	-	-
20.	Petsai/ <i>Chinese Cabbage</i>	1,50	4,70
21.	Terung/ <i>Eggplant</i>	463,70	331,60
22.	Tomat/ <i>Tomato</i>	937,00	281,90
23.	Wortel/ <i>Carrot</i>	-	-

Lanjutan Tabel/*Continued Table 5.2.4*

Jenis Tanaman <i>Kind of Plant</i>		2017	2018
(1)		(4)	(5)
Buah-Buahan/<i>Fruits</i>			
24.	Blewah/ <i>Cantaloupe</i>	11,00	-
25.	Melon/ <i>Melon</i>	-	-
26.	Semangka/ <i>Watermelon</i>	85,80	20,00
27.	Stroberi/ <i>Strawberry</i>	-	-

Sumber/*Source*: BPS, Laporan Statistik Pertanian Hortikultura SPH-SBS/*BPS-Statistics Indoensia, Agriculture Statistics for Horticulture SPH-SBS*

Tabel 5.2.5 Luas Panen Tanaman Biofarmaka Menurut Kecamatan dan Jenis Tanaman di Kabupaten Pasangkayu (m²), 2017 dan 2018
Table 5.2.5 Harvested Area of Medicinal Plants by Sub District and Kind of Plant in Pasangkayu Regency (m²), 2017 and 2018

Kecamatan Sub District	Jahe/Ginger		Laos/Lengkuas/Galanga	
	2017	2018	2017	2018
(1)	(2)	(3)	(4)	(5)
1. Sarudu	-	-	-	-
2. Dapurang	-	-	-	-
3. Duripoku	-	-	-	-
4. Baras	-	-	-	-
5. Bulu Taba	-	-	-	-
6. Lariang	-	-	-	-
7. Pasangkayu	-	-	-	-
8. Tikke Raya	-	-	-	-
9. Pedongga	-	-	-	-
10. Bambalamotu	-	-	-	-
11. Bambaira	-	-	-	-
12. Sarjo	-	-	-	-
Kabupaten Pasangkayu Pasangkayu Regency	-	-	-	-

Lanjutan Tabel/Continued Table 5.2.5

Kecamatan Sub District	Kencur <i>East Indian Galanga</i>		Kunyit <i>Turmeric</i>	
	2017	2018	2017	2018
(1)	(2)	(3)	(4)	(5)
1. Sarudu	-	-	-	-
2. Dapurang	-	-	-	-
3. Duripoku	-	-	-	-
4. Baras	-	-	-	-
5. Bulu Taba	-	-	-	-
6. Lariang	-	-	-	-
7. Pasangkayu	-	-	-	-
8. Tikke Raya	-	-	-	-
9. Pedongga	-	-	-	-
10. Bambalamotu	-	-	-	-
11. Bambaira	-	-	-	-
12. Sarjo	-	-	-	-
Kabupaten Pasangkayu Pasangkayu Regency	-	-	-	-

Sumber/Source: BPS, Laporan Statistik Pertanian Hortikultura SPH-SBS/BPS-Statistics Indoensia, Agriculture Statistics for Horticulture SPH-TBF

Tabel

5.2.6

Produksi Tanaman Biofarmaka Menurut Kecamatan dan Jenis Tanaman di Kabupaten Pasangkayu (kg), 2017 dan 2018

Table

Harvested Area of Medicinal Plants by Sub District and Kind of Plant in Pasangkayu Regency (kg), 2017 and 2018

Kecamatan Sub District	Jahe/Ginger		Laos/Lengkuas/Galanga	
	2017	2018	2017	2018
(1)	(2)	(3)	(4)	(5)
1. Sarudu	-	-	-	-
2. Dapurang	-	-	-	-
3. Duripoku	-	-	-	-
4. Baras	-	-	-	-
5. Bulu Taba	-	-	-	-
6. Lariang	-	-	-	-
7. Pasangkayu	-	-	-	-
8. Tikke Raya	-	-	-	-
9. Pedongga	-	-	-	-
10. Bambalamotu	-	-	-	-
11. Bambaira	-	-	-	-
12. Sarjo	-	-	-	-
Kabupaten Pasangkayu Pasangkayu Regency	-	-	-	-

<http://manujuutarakab.bps.go.id>

Lanjutan Tabel/*Continued Table 5.2.6*

Kecamatan <i>Sub District</i>	Kencur <i>East Indian Galanga</i>		Kunyit <i>Turmeric</i>	
	2017	2018	2017	2018
(1)	(2)	(3)	(4)	(5)
1. Sarudu	-	-	-	-
2. Dapurang	-	-	-	-
3. Duripoku	-	-	-	-
4. Baras	-	-	-	-
5. Bulu Taba	-	-	-	-
6. Lariang	-	-	-	-
7. Pasangkayu	-	-	-	-
8. Tikke Raya	-	-	-	-
9. Pedongga	-	-	-	-
10. Bambalamotu	-	-	-	-
11. Bambaira	-	-	-	-
12. Sarjo	-	-	-	-
Kabupaten Pasangkayu <i>Pasangkayu Regency</i>	-	-	-	-

Sumber/*Source*: BPS, Laporan Statistik Pertanian Hortikultura SPH-SBS/BPS-Statistics Indonesia, *Agriculture Statistics for Horticulture SPH-TBF*

Tabel 5.2.7 Luas Area Tanaman Biofarmaka Menurut Jenis Tanaman di Kabupaten Pasangkayu (m²), 2015-2018
Table 5.2.7 Harvested Area of Medicinal Plants by Kind of Plant in Pasangkayu Regency (m²), 2015-2018

Jenis Tanaman <i>Kind of Plant</i>		2015	2016	2017	2018
(1)		(2)	(3)	(4)	(5)
1.	Dlingo/Dringo/Sweet Root/Calamus	-	-	-	-
2.	Jahe/Ginger	-	-	-	-
3.	Kapulaga/Java Cardamon	-	-	-	-
4.	Keji/Beling/Strobilanthes crispa	-	-	-	-
5.	Kencur/East Indian Galangal	-	-	-	-
6.	Kunyit/Turmeric	-	-	-	-
7.	Laos/Lengkuas/Galanga	-	-	-	-
8.	Lempuyang/Zingiber Aromaticum	-	-	-	-
9.	Lidah Buaya/Oliviera	-	-	-	-
10.	Mahkota Dewa/God's Crown	-	-	-	-
11.	Mengkudu/Indian Mulberry	-	-	-	-
12.	Sambiloto/King of Bitter	-	-	-	-
13.	Temuireng/Black Turmeric	-	-	-	-
14.	Temukunci/Chinese Keys	-	-	-	-
15.	Temulawak/Java Turmeric	-	-	-	-

Sumber/Source: BPS, Laporan Statistik Pertanian Hortikultura SPH-SBS/BPS-Statistics Indoensia, Agriculture Statistics for Horticulture SPH-TBF

**Produksi Tanaman Biofarmaka Menurut Jenis Tanaman di
Kabupaten Pasangkayu (kg), 2015-2018**

Tabel 5.2.8
*Table Production of Medicinal Plants by Kind of Plant in Pasangkayu
Regency (kg), 2015-2018*

	Jenis Tanaman Kind of Plant	2015	2016	2017	2018
	(1)	(2)	(3)	(4)	(5)
1.	Dlingo/Dringo/Sweet Root/Calamus	-	-	-	-
2.	Jahe/Ginger	-	-	-	-
3.	Kapulaga/Java Cardamon	-	-	-	-
4.	Keji/Beling/Strobilanthes crisper	-	-	-	-
5.	Kencur/East Indian Galangal	-	-	-	-
6.	Kunyit/Turmeric	-	-	-	-
7.	Laos/Lengkuas/Galanga	-	-	-	-
8.	Lempuyang/Zingiber Aromaticum	-	-	-	-
9.	Lidah Buaya/Oliviera	-	-	-	-
10.	Mahkota Dewa/God's Crown	-	-	-	-
11.	Mengkudu/Indian Mulberry	-	-	-	-
12.	Sambiloto/King of Bitter	-	-	-	-
13.	Temuireng/Black Turmeric	-	-	-	-
14.	Temukunci/Chinese Keys	-	-	-	-
15.	Temulawak/Java Turmeric	-	-	-	-

Sumber/Source: BPS, Laporan Statistik Pertanian Hortikultura SPH-SBS/BPS-Statistics Indoensia, Agriculture Statistics for Horticulture SPH-TBF

Tabel 5.2.9 Luas Panen Tanaman Hias Menurut Kecamatan dan Jenis Tanaman di Kabupaten Pasangkayu (m²), 2017 dan 2018
Table 5.2.9 Harvested Area of Ornamental Plants by Sub District and Kind of Plant in Pasangkayu Regency (m²), 2017 and 2018

Kecamatan Sub District	Anggrek/ <i>Orchid</i>		Krisan/ <i>Chrysantemum</i>	
	2017	2018	2017	2018
(1)	(2)	(3)	(4)	(5)
1. Sarudu	-	-	-	-
2. Dapurang	-	-	-	-
3. Duripoku	-	-	-	-
4. Baras	-	-	-	-
5. Bulu Taba	-	-	-	-
6. Lariang	-	-	-	-
7. Pasangkayu	-	-	-	-
8. Tikke Raya	-	-	-	-
9. Pedongga	-	-	-	-
10. Bambalamotu	-	-	-	-
11. Bambaira	-	-	-	-
12. Sarjo	-	-	-	-
Kabupaten Pasangkayu Pasangkayu Regency	-	-	-	-

Lanjutan Tabel/*Continued Table 5.2.9*

Kecamatan <i>Sub District</i>	Mawar <i>Rose</i>		Sedap Malam <i>Tuberose</i>	
	2017	2018	2017	2018
(1)	(2)	(3)	(4)	(5)
1. Sarudu	-	-	-	-
2. Dapurang	-	-	-	-
3. Duripoku	-	-	-	-
4. Baras	-	-	-	-
5. Bulu Taba	-	-	-	-
6. Lariang	-	-	-	-
7. Pasangkayu	-	-	-	-
8. Tikke Raya	-	-	-	-
9. Pedongga	-	-	-	-
10. Bambalamotu	-	-	-	-
11. Bambaira	-	-	-	-
12. Sarjo	-	-	-	-
Kabupaten Pasangkayu <i>Pasangkayu Regency</i>	-	-	-	-

Sumber/*Source*: BPS, Laporan Statistik Pertanian Hortikultura SPH-TH/*BPS-Statistics Indonesia, Agriculture Statistics for Horticulture SPH-TH*

Tabel

Table

5.2.10

Produksi Tanaman Hias Menurut Kecamatan dan Jenis Tanaman di Kabupaten Pasangkayu (tangkai), 2017 dan 2018

Harvested Area of Ornamental Plants by Sub District and Kind of Plant in Pasangkayu Regency (stalks), 2017 and 2018

Kecamatan Sub District	Anggrek/ <i>Orchid</i>		Krisan/ <i>Chrysantemum</i>	
	2017	2018	2017	2018
(1)	(2)	(3)	(4)	(5)
1. Sarudu	-	-	-	-
2. Dapurang	-	-	-	-
3. Duripoku	-	-	-	-
4. Baras	-	-	-	-
5. Bulu Taba	-	-	-	-
6. Lariang	-	-	-	-
7. Pasangkayu	-	-	-	-
8. Tikke Raya	-	-	-	-
9. Pedongga	-	-	-	-
10. Bambalamotu	-	-	-	-
11. Bambaira	-	-	-	-
12. Sarjo	-	-	-	-
Kabupaten Pasangkayu Pasangkayu Regency	-	-	-	-

Lanjutan Tabel/*Continued Table 5.2.10*

Kecamatan <i>Sub District</i>	Mawar <i>Rose</i>		Sedap Malam <i>Tuberose</i>	
	2017	2018	2017	2018
(1)	(2)	(3)	(4)	(5)
1. Sarudu	-	-	-	-
2. Dapurang	-	-	-	-
3. Duripoku	-	-	-	-
4. Baras	-	-	-	-
5. Bulu Taba	-	-	-	-
6. Lariang	-	-	-	-
7. Pasangkayu	-	-	-	-
8. Tikke Raya	-	-	-	-
9. Pedongga	-	-	-	-
10. Bambalamotu	-	-	-	-
11. Bambaira	-	-	-	-
12. Sarjo	-	-	-	-
Kabupaten Pasangkayu <i>Pasangkayu Regency</i>	-	-	-	-

Sumber/*Source*: BPS, Laporan Statistik Pertanian Hortikultura SPH-TH/BPS-Statistics Indonesia, *Agriculture Statistics for Horticulture SPH-TH*

Luas Panen Tanaman Hias Menurut Jenis Tanaman di Kabupaten Pasangkayu (m²), 2015-2018

Tabel 5.2.11
Table *Harvested Area of Ornamental Plants by Kind of Plant in Pasangkayu Regency (m²), 2015-2018*

Jenis Tanaman		2015	2016	2017	2018
Kind of Plant					
	(1)	(2)	(3)	(4)	(5)
1.	Adenium/Adenium Obesum	-	-	-	-
2.	Aglaonema/Chinese Evergreens	-	-	-	-
3.	Anggrek/Orchid	-	-	-	-
4.	Anthurium Bunga/Flamingo Lily Flower	-	-	-	-
5.	Anthurium Daun/Laceleaf	-	-	-	-
6.	Anyelir/Carnation	-	-	-	-
7.	Caladium/Heart of Jesus	-	-	-	-
8.	Cordyline/Cordyline	-	-	-	-
9.	Diffenbachia/Dumb Canes	-	-	-	-
10.	Dracaena/Dracanea	-	-	-	-
11.	Euphorbia/Spurges	-	-	-	-
12.	Gladiol/Gladiol	-	-	-	-
13.	Hebras/Gerbera	-	-	-	-
14.	Krisan/Chrysantemum	-	-	-	-
15.	Mawar/Rose	-	-	-	-
16.	Melati/Jasmine	-	-	-	-
17.	Monstera/Swiss Cheese Plant	-	-	-	-
18.	Pakis/Fern	-	-	-	-
19.	Palem/Palm	-	-	-	-
20.	Pedang-pedangan/Sansevieria	-	-	-	-
21.	Pisang-pisangan/Heliconia	-	-	-	-
22.	Philodendron/Philodendron	-	-	-	-
23.	Sedap Malam/Tuberose	-	-	-	-
24.	Soka/Ixora	-	-	-	-

Sumber/Source: BPS, Laporan Statistik Pertanian Hortikultura SPH-TH/BPS-Statistics Indoensia, Agriculture Statistics for Horticulture SPH-TH

Produksi Tanaman Hias Menurut Jenis Tanaman di Kabupaten Pasangkayu (tangkai), 2015-2018

Tabel
Table 5.2.12

Production of Ornamental Plants by Kind of Plant in Pasangkayu Regency (stalks), 2015-2018

	Jenis Tanaman Kind of Plant	2015	2016	2017	2018
	(1)	(2)	(3)	(4)	(5)
1.	Adenium/Adenium Obesum	-	-	-	-
2.	Aglaonema/Chinese Evergreens	-	-	-	-
3.	Anggrek/Orchid	-	-	-	-
4.	Anthurium Bunga/Flamingo Lily Flower	-	-	-	-
5.	Anthurium Daun/Laceleaf	-	-	-	-
6.	Anyelir/Carnation	-	-	-	-
7.	Caladium/Heart of Jesus	-	-	-	-
8.	Cordyline/Cordyline	-	-	-	-
9.	Diffenbachia/Dumb Canes	-	-	-	-
10.	Dracaena/Dracanea	-	-	-	-
11.	Euphorbia/Spurges	-	-	-	-
12.	Gladiol/Gladiol	-	-	-	-
13.	Hebras/Gerbera	-	-	-	-
14.	Krisan/Chrysantemum	-	-	-	-
15.	Mawar/Rose	-	-	-	-
16.	Melati/Jasmine	-	-	-	-
17.	Monstera/Swiss Cheese Plant	-	-	-	-
18.	Pakis/Fern	-	-	-	-
19.	Palem/Palm	-	-	-	-
20.	Pedang-pedangan/Sansevieria	-	-	-	-
21.	Pisang-pisangan/Heliconia	-	-	-	-
22.	Philodendron/Philodendron	-	-	-	-
23.	Sedap Malam/Tuberose	-	-	-	-
24.	Soka/Ixora	-	-	-	-

Sumber/Source: BPS, Laporan Statistik Pertanian Hortikultura SPH-TH/BPS-Statistics Indonesia, Agriculture Statistics for Horticulture SPH-TH

Tabel 5.2.13 **Produksi Buah-Buahan Menurut Kecamatan dan Jenis Tanaman di Kabupaten Pasangkayu (ton), 2017 dan 2018**
Table 5.2.13 Productivity of Fruits by Sub District and Kind of Plant in Pasangkayu Regency (ton), 2017 and 2018

Kecamatan Sub District	Mangga/ Mango		Durian/Durian		Jeruk/Orange	
	2017	2018	2017	2018	2017	2018
(1)	(2)	(3)	(4)	(5)	(6)	(7)
1. Sarudu	3,00	8,60	20,90	38,40	1 479,10	1 669,90
2. Dapurang	2,90	2,40	20,00	19,00	17 197,30	9 793,30
3. Duripoku	7,40	2,60	0,10	79,50	1 829,40	872,30
4. Baras	10,30	9,00	-	33,10	1 875,00	187,40
5. Bulu Taba	-	4,80	9,40	29,10	56,10	13,60
6. Lariang	-	-	7,00	14,90	2,00	4 002,00
7. Pasangkayu	1,60	19,20	1,50	127,50	-	3,40
8. Tikke Raya	1,00	-	3,00	13,40	2,40	2,00
9. Pedongga	-	-	0,20	-	-	-
10. Bambalamotu	-	32,00	150,00	325,30	-	-
11. Bambaira	2,50	2,70	8,00	23,50	-	-
12. Sarjo	2,00	2,40	21,20	18,90	-	-
Kabupaten Pasangkayu Pasangkayu Regency	30,70	83,70	241,30	722,60	22 441,30	16 543,90

Lanjutan Tabel/Continued Table 5.2.13

Kecamatan Sub District	Pisang/Banana		Pepaya/Papaya		Salak/Salacca	
	2017	2018	2017	2018	2017	2018
(1)	(2)	(3)	(4)	(5)	(6)	(7)
1. Sarudu	142,30	180,60	8,00	2,90	-	-
2. Dapurang	112,10	66,20	1,00	63,70	-	-
3. Duripoku	277,80	103,50	54,50	29,70	-	3,00
4. Baras	297,50	126,00	73,50	32,40	-	0,40
5. Bulu Taba	19,30	21,10	20,50	35,70	2,60	0,80
6. Lariang	2,90	30,60	-	2,80	-	-
7. Pasangkayu	5,20	12,40	1,50	19,50	-	-
8. Tikke Raya	49,20	66,80	4,50	9,10	-	-
9. Pedongga	14,40	25,50	-	6,70	0,50	-
10. Bambalamotu	109,30	45,90	21,00	22,80	-	-
11. Bambaيرا	56,90	35,50	1,60	2,30	-	0,20
12. Sarjo	129,90	120,8	2,00	33,20	-	0,40
Kabupaten Pasangkayu Pasangkayu Regency	1 216,8	834,90	188,10	260,80	3,10	4,80

Sumber/Source: BPS, Laporan Statistik Pertanian Hortikultura SPH-BST/BPS-Statistics Indoensia, Agriculture Statistics for Horticulture SPH-BST

Tabel

5.2.14

Produksi Buah-Buahan dan Sayuran Tahunan Menurut Jenis Tanaman di Kabupaten Pasangkayu (ton), 2017-2018

Table

Production of Annual Fruits and Vegetables by Kind of Plant in Pasangkayu Regency (ton), 2017-2018

	Jenis Tanaman <i>Kind of Plants</i>	2017	2018
	(1)	(4)	(5)
	Buah-Buahan/Fruits		
1.	Alpukat/Avocado	0,16	0,10
2.	Anggur/Grape	-	-
3.	Apel/Apple	-	-
4.	Belimbing/Star Fruit	0,02	0,01
5.	Duku/Langsar/Duku	0,48	3,7
6.	Durian/Durian	2,41	7,2
7.	Jambu Air/Rose Apple	0,03	0,09
8.	Jambu Biji/Guava	0,01	0,02
9.	Jeruk Besar/Pomelo	0,01	0,02
10.	Jeruk Siam/Tangerine	224,41	165,44
11.	Jeruk/Orange	224,42	165,46
12.	Mangga/Mango	0,31	0,84
13.	Manggis/Mangosteen	-	0,20
14.	Markisa/Marquisa	-	-
15.	Nangka/Cempedak/Jack Fruit	1,07	1,96
16.	Nenas/Pineapple	0,09	0,18
17.	Pepaya/Papaya	1,88	2,61
18.	Pisang/Banana	12,17	8,35
19.	Rambutan/Rambutan	0,72	2,81
20.	Salak/Salacca	0,03	0,05
21.	Sawo/Sapodilla/Star Apple	0,05	0,72
22.	Sirsak/Soursop	0,01	0,02
23.	Sukun/Bread Fruit	0,07	0,07

Sumber/Source: BPS, Laporan Statistik Pertanian Hortikultura SPH-BST/BPS-Statistics Indonesia, Agriculture Statistics for Horticulture SPH-BST

Lanjutan Tabel/*Continued Table 5.2.14*

Jenis Tanaman <i>Kind of Plants</i>		2017	2018
(1)		(4)	(5)
Sayur-Sayuran/<i>Vegetables</i>			
1.	Jengkol/ <i>Jengkol</i>	-	-
2.	Melinjo/ <i>Melinjo</i>	-	-
3.	Petai/ <i>Twisted Cluster Bean</i>	-	-

Sumber/*Source*: BPS, Laporan Statistik Pertanian Hortikultura SPH-BST/*BPS-Statistics Indoensia, Agriculture Statistics for Horticulture SPH-BST*

5.3 Perkebunan/*Estate Crops*

Tabel 5.3.1 Luas Areal Tanaman Perkebunan Menurut Kecamatan dan Jenis Tanaman di Kabupaten Pasangkayu (ha), 2018
Table 5.3.1 Planted Area of Estate Crops by Sub District and Type of Crops in Pasangkayu Regency (ha), 2018

	Kecamatan Sub District	Kelapa Sawit Oil Palm	Kelapa Coconut	Cengkeh Cloves	Kopi Coffe
	(1)	(2)	(3)	(4)	(5)
1.	Sarudu	9 453	160	-	-
2.	Dapurang	8 463	28	-	-
3.	Duripoku	11 906	10	-	-
4.	Baras	11 452	69	-	3
5.	Bulu Taba	11 570	32	-	-
6.	Lariang	8 904	83	-	-
7.	Pasangkayu	6 861	312	27	2
8.	Tikke Raya	9 488	286	-	-
9.	Pedongga	7 791	238	3	-
10.	Bambalamotu	5 353	1 565	368	2
11.	Bambaira	4 460	1 479	235	1
12.	Sarjo	4 387	491	171	1
	Kabupaten Pasangkayu Pasangkayu Regency	100 084	4 752	804	9

Lanjutan Tabel/*Continued Table 5.3.1*

	Kecamatan <i>Sub District</i>	Kakao <i>Cocoa</i>	Aren <i>Sugar Palm</i>	Pala <i>Nutmeg</i>	Sagu <i>Sago</i>
	(1)	(2)	(3)	(4)	(5)
1.	Sarudu	640,00	5,00	91,00	2,00
2.	Dapurang	1 365,00	4,00	2,00	-
3.	Duripoku	1 094,50	4,50	-	-
4.	Baras	508,00	5,00	56,00	-
5.	Bulu Taba	1 382,00	5,00	130,00	2,00
6.	Lariang	249,00	-	1,00	-
7.	Pasangkayu	1 450,00	15,00	21,00	-
8.	Tikke Raya	264,00	7,50	32,00	2,00
9.	Pedongga	280,00	3,00	-	1,00
10.	Bambalamotu	2 675,00	5,00	84,00	20,00
11.	Bambaira	1 489,00	1,00	30,00	2,00
12.	Sarjo	1 405,00	3,00	140,00	2,00
Kabupaten Pasangkayu <i>Pasangkayu Regency</i>		12 801,50	58,00	587,00	31,00

Sumber/*Source*: Dinas Perkebunan dan Peternakan Kabupaten Pasangkayu/*Departement of Estate Crops and Livestock of Pasangkayu Regency*

Tabel 5.3.2 **Produksi Perkebunan Menurut Kecamatan dan Jenis Tanaman di Kabupaten Pasangkayu (ton), 2018**
Table 5.3.2 Production of Estate by Sub District and Type of Crops in Pasangkayu Regency (ton), 2018

Kecamatan Sub District	Kelapa Sawit Oil Palm	Kelapa Coconut	Cengkeh Cloves	Kopi Coffe
(1)	(2)	(3)	(4)	(5)
1. Sarudu	11 983,00	119	-	-
2. Dapurang	12 773,44	24	-	-
3. Duripoku	20 345,22	7	-	-
4. Baras	17 546,22	58	-	0,53
5. Bulu Taba	22 251,00	26	-	-
6. Lariang	10 424,00	64	-	-
7. Pasangkayu	8 981,00	273	11,30	0,35
8. Tikke Raya	12 289,00	252	-	-
9. Pedongga	10 778,00	181	1,70	-
10. Bambalamotu	6 599,00	1 501	90,00	1,00
11. Bambaira	4 766,00	1 380	44,50	-
12. Sarjo	4 230,00	458	37,50	-
Kabupaten Pasangkayu Pasangkayu Regency	142 975,88	4 343	185,00	1,88

Lanjutan Tabel/*Continued Table 5.3.2*

Kecamatan Sub District		Kakao Cocoa	Aren Sugar Palm	Pala Nutmeg	Sagu Sago
(1)	(2)	(3)	(4)	(5)	
1. Sarudu	189,48	7,00	-	-	
2. Dapurang	710,15	10,00	-	-	
3. Duripoku	532,44	4,00	-	-	
4. Baras	169,92	10,00	1,70	-	
5. Bulu Taba	593,60	11,00	1,50	1,97	
6. Lariang	74,30	-	1,00	-	
7. Pasangkayu	626,68	43,00	0,50	-	
8. Tikke Raya	80,44	13,24	-	0,95	
9. Pedongga	55,72	-	-	-	
10. Bambalamotu	1 326,60	12,00	1,00	3,95	
11. Bambaira	616,03	-	2,00	-	
12. Sarjo	661,85	12,00	6,00	-	
Kabupaten Pasangkayu Pasangkayu Regency	5 637,19	122,24	13,70	6,87	

Sumber/*Source*: Dinas Perkebunan dan Peternakan Kabupaten Pasangkayu/*Departement of Estate Crops and Livestock of Pasangkayu Regency*

Tabel

5.3.3

Produktivitas Perkebunan Menurut Kecamatan dan Jenis Tanaman di Kabupaten Pasangkayu (kg/ha), 2018

Table

Productivity of Estate by Sub District and Type of Crops in Pasangkayu Regency (kg/ha), 2018

	Kecamatan Sub District	Kelapa Sawit Oil Palm	Kelapa Coconut	Cengkeh Cloves	Kopi Coffe
	(1)	(2)	(3)	(4)	(5)
1.	Sarudu	3 266,01	810	-	-
2.	Dapurang	3 206,18	889	-	-
3.	Duripoku	3 147,44	778	-	-
4.	Baras	3 527,63	853	-	530
5.	Bulu Taba	3 539,18	813	-	-
6.	Lariang	3 327,10	842	-	-
7.	Pasangkayu	3 053,72	898	628	350
8.	Tikke Raya	3 179,51	900	-	-
9.	Pedongga	3 099,36	854	850	-
10.	Bambalamotu	3 014,54	1 017	435	-
11.	Bambaira	3 096,82	989	449	1 000
12.	Sarjo	3 023,47	964	568	-
	Kabupaten Pasangkayu Pasangkayu Regency	3 255,00	965	472	765

Lanjutan Tabel/*Continued Table 5.3.3*

	Kecamatan <i>Sub District</i>	Kakao <i>Cocoa</i>	Aren <i>Sugar Palm</i>	Pala <i>Nutmeg</i>	Sagu <i>Sago</i>
	(1)	(2)	(3)	(4)	(5)
1.	Sarudu	715,00	2 333	-	-
2.	Dapurang	744,00	3 333	-	-
3.	Duripoku	720,00	4 000	-	-
4.	Baras	720,00	2 500	300	-
5.	Bulu Taba	727,00	3 667	283	1 970
6.	Lariang	565,00	-	1 000	-
7.	Pasangkayu	778,00	2 867	500	-
8.	Tikke Raya	654,00	3 310	-	950
9.	Pedongga	560,00	-	-	-
10.	Bambalamotu	792,00	3 000	167	988
11.	Bambaira	655,00	-	200	-
12.	Sarjo	700,00	4 000	273	-
Kabupaten Pasangkayu <i>Pasangkayu Regency</i>		729,07	3 056	249	1 145

Sumber/*Source*: Dinas Perkebunan dan Peternakan Kabupaten Pasangkayu/*Departement of Estate Crops and Livestock of Pasangkayu Regency*

5.4 Peternakan/Livestock

Tabel 5.4.1 Populasi Ternak yang Dipotong Menurut Kecamatan dan Jenis Ternak di Kabupaten Pasangkayu, 2018
Table 5.4.1 Slaughtered Livestock Population by Subdistrict and Kind of Livestock in Pasangkayu Regency, 2018

	Kecamatan <i>Sub District</i>	Sapi <i>Beef Cattle</i>	Kerbau <i>Buffalo</i>	Kuda <i>Horse</i>	Kambing <i>Goat</i>	Domba <i>Sheep</i>	Babi <i>Pig</i>
	(1)	(2)	(3)	(4)	(5)	(6)	(7)
1.	Sarudu	206	-	-	628	-	268
2.	Dapurang	49	-	-	274	-	329
3.	Duripoku	27	-	-	175	-	410
4.	Baras	81	-	-	411	-	501
5.	Bulu Taba	30	-	-	463	-	786
6.	Lariang	16	-	-	437	-	446
7.	Pasangkayu	478	-	-	577	-	1 029
8.	Tikke Raya	63	-	-	511	-	47
9.	Pedongga	17	-	-	597	-	712
10.	Bambalamotu	49	-	-	496	-	78
11.	Bambaira	33	-	-	870	-	85
12.	Sarjo	22	-	-	2 050	-	85
Kabupaten Pasangkayu <i>Pasangkayu Regency</i>		1 071	-	-	7 488	-	4 776

Sumber/Source: Dinas Perkebunan dan Peternakan Kabupaten Pasangkayu/Department of Estate Crops and Livestock of Pasangkayu Regency

Tabel 5.4.2 Populasi Ternak Besar Menurut Kecamatan dan Jenis Ternak di Kabupaten Pasangkayu, 2018
Table 5.4.2 Big Livestock Population by Subdistrict and Kind of Livestock in Pasangkayu Regency, 2018

	Kecamatan <i>Sub District</i>	Sapi Perah <i>Dairy Cattle</i>	Sapi Potong <i>Beef Cattle</i>	Kerbau <i>Buffalo</i>	Kuda <i>Horse</i>
	(1)	(2)	(3)	(4)	(5)
1.	Sarudu	-	1 100	-	-
2.	Dapurang	-	1 040	6	-
3.	Duripoku	-	236	-	-
4.	Baras	-	238	5	-
5.	Bulu Taba	-	285	-	-
6.	Lariang	-	430	1	-
7.	Pasangkayu	-	1 001	-	-
8.	Tikke Raya	-	901	-	-
9.	Pedongga	-	1 019	1	-
10.	Bambalamotu	-	1 976	-	5
11.	Bambaira	-	1 395	-	3
12.	Sarjo	-	433	-	-
Kabupaten Pasangkayu		-	10 054	13	8
<i>Pasangkayu Regency</i>					

Sumber/Source: Dinas Perkebunan dan Peternakan Kabupaten Pasangkayu/Departement of Estate Crops and Livestock of Pasangkayu Regency

Tabel 5.4.3 **Populasi Ternak Kecil Menurut Kecamatan dan Jenis Ternak di Kabupaten Pasangkayu, 2018**
Table 5.4.3 Small Livestock Population by Subdistrict and Kind of Livestock in Pasangkayu Regency, 2018

	Kecamatan Sub District	Kambing Goat	Domba Sheep	Babi Pig
	(1)	(2)	(3)	(4)
1.	Sarudu	628	-	268
2.	Dapurang	274	-	329
3.	Duripoku	175	-	410
4.	Baras	411	-	501
5.	Bulu Taba	463	-	786
6.	Lariang	437	-	446
7.	Pasangkayu	577	-	1 029
8.	Tikke Raya	511	-	47
9.	Pedongga	597	-	712
10.	Bambalamotu	496	-	78
11.	Bambaira	870	-	85
12.	Sarjo	2 050	-	-
	Kabupaten Pasangkayu Pasangkayu Regency	7 488	-	4 691

Sumber/Source: Dinas Perkebunan dan Peternakan Kabupaten Pasangkayu/Departement of Estate Crops and Livestock of Pasangkayu Regency

Populasi Unggas Kecil Menurut Kecamatan dan Jenis Ternak di Kabupaten Pasangkayu, 2018

Tabel 5.4.4
Table Poultry Population by Subdistrict and Kind of Livestock in Pasangkayu Regency, 2018

Kecamatan Sub District	Ayam Potong Broiler	Ayam Buras Native Chicken	Itik/Manila Duck/Muscovy Duck
(1)	(2)	(3)	(4)
1. Sarudu	43 911	26 889	1 975
2. Dapurang	42 324	25 916	827
3. Duripoku	18 457	10 494	1 215
4. Baras	61 131	34 758	912
5. Bulu Taba	35 309	20 077	281
6. Lariang	22 764	12 949	976
7. Pasangkayu	93 716	57 754	2 539
8. Tikke Raya	53 002	31 644	857
9. Pedongga	25 175	14 314	1 199
10. Bambalamotu	57 523	34 926	1 025
11. Bambaira	30 461	18 652	529
12. Sarjo	25 118	15 138	1 184
Kabupaten Pasangkayu Pasangkayu Regency	508 890	303 511	13 519

Sumber/Source: Dinas Perkebunan dan Peternakan Kabupaten Pasangkayu/Departement of Estate Crops and Livestock of Pasangkayu Regency

Tabel 5.4.5 **Populasi Ternak Besar, Kecil, dan Unggas Menurut Kecamatan dan Jenis Ternak di Kabupaten Pasangkayu, 2018**
Table 5.4.5 Big, Small Livestock, and Poultry Population by Subdistrict and Kind of Livestock in Pasangkayu Regency, 2018

Kecamatan <i>Sub District</i>	Jumlah Ternak <i>Number of Livestock and Poultry</i>
(1)	(2)
Ternak Besar/ <i>Big Livestocks</i>	10 075
Ternak Kecil/ <i>Small Livestocks</i>	12 179
Unggas/ <i>Poultry</i>	825 920

Sumber/*Source*: Dinas Perkebunan dan Peternakan Kabupaten Pasangkayu/*Departement of Estate Crops and Livestock of Pasangkayu Regency*

<https://mamuju.karakab.bps.go.id>

5.5 Perikanan/*Fishery*

Tabel 5.5.1 **Produksi Perikanan Budidaya Menurut Kecamatan di Kabupaten Pasangkayu (ton), 2018**
Table 5.5.1 Production of Aquaculture by Subdistrict in Pasangkayu Regency (ton), 2018

	Kecamatan <i>Sub District</i>	Perikanan Budidaya <i>Aquaculture</i>	
		Budidaya Air Payau <i>Brackish Water Cultivation</i>	Budidaya Air Tawar <i>Freshwater Cultivation</i>
	(1)	(2)	(3)
1.	Sarudu	852,22	300,1
2.	Dapurang	620,09	11,89
3.	Duripoku	-	220,4
4.	Baras	185,3	13,53
5.	Bulu Taba	-	112,2
6.	Lariang	429,4	6,8
7.	Pasangkayu	592,5	9,8
8.	Tikke Raya	531,2	7,31
9.	Pedongga	341,6	19,2
10.	Bambalamotu	95,4	5,2
11.	Bambaira	118,71	7,13
12.	Sarjo	1 005,33	-

Sumber : Dinas Kelautan dan Perikanan Kabupaten Pasangkayu/*Marine and Fisheries Department of Pasangkayu Regency*

Tabel 5.5.2 Jumlah Rumah Tangga Budidaya Tambak/Payau di Kabupaten Pasangkayu, 2017-2018
Table 5.5.2 Number of Household Working On Dyke Aquaculture Fishery in Pasangkayu Regency (ton), 2017 and 2018

Jenis Rumah Tangga <i>Type of Household</i>	Jumlah Rumah Tangga <i>Number of Household</i>	
	2017	2018
(1)	(2)	(3)
Rumah Tangga Budidaya Tambak/Payau	407	407

Sumber : Dinas Kelautan dan Perikanan Kabupaten Pasangkayu/*Marine and Fisheries Department of Pasangkayu Regency*

<https://mamujuulakab.bp.go.id>

Tabel 5.5.3
Produksi dan Nilai Produksi Per Jenis Ikan di Kabupaten Pasangkayu (ton), 2018
Table 5.5.3 Production and Production Value by Type of Fish and Subdistrict in Pasangkayu Regency (ton), 2018

Uraian <i>Details</i>	Produksi dan Nilai Produksi <i>Production and Production Value</i>	
	Produksi <i>Production</i> (ton)	Nilai Produksi <i>Production Value</i> (Ribu Rupiah)
(1)	(2)	(3)
1. Ikan Bandeng/ <i>Milkfish</i>	1 492,60	20 896 400
2. Udang Vannamei/ <i>Vannamei Shrimp</i>	3 096,30	247 704 000
3. Udang Api-Api/ <i>Fire Shrimp</i>	225,30	6 759 000
4. Rumput Laut/ <i>Algae</i>	5,40	70 200
5. Ikan Lele/ <i>Catfish</i>	830,20	22 415 400
6. Ikan Nila/ <i>Parrot Fish</i>	751,20	18 780 000

Sumber : Dinas Kelautan dan Perikanan Kabupaten Pasangkayu/*Marine and Fisheries Department of Pasangkayu Regency*

LISTRIK DI KABUPATEN PASANGKAYU

ELECTRICITY AT PASANGKAYU REGENCY

2018

DAYA TERPASANG/INSTALLED ELECTRICITY POWER

63.772.900 KW

PRODUKSI LISTRIK/ELECTRICITY PRODUCTION

67.557.806 KWH

LISTRIK TERJUAL/ELECTRICITY SOLD

62.020.216 KWH

PERTAMBANGAN DAN ENERGI

MINING AND ENERGY

BAB/CHAPTER

VI

PENJELASAN TEKNIS

TECHNICAL NOTES

1. Pengumpulan data industri besar dan sedang dilakukan melalui Survei Industri Besar dan Sedang yang dilaksanakan setiap tahun secara lengkap (sensus) sejak tahun 1975. Survei Industri Besar dan Sedang mencakup semua perusahaan industri yang mempunyai tenaga kerja 20 orang atau lebih dengan menggunakan kuesioner II A.
 2. Klasifikasi industri yang digunakan dalam survei ini berdasar kepada Klasifikasi Baku Lapangan Usaha Indonesia (KBLI). KBLI adalah klasifikasi lapangan usaha yang berdasar kepada International Standard Industrial Classification of All Economic Activities (ISIC) revisi 4 yang telah disesuaikan dengan kondisi Indonesia.
 3. **Industri manufaktur** adalah suatu kegiatan ekonomi yang melakukan kegiatan mengubah suatu barang dasar secara mekanis, kimia, atau dengan tangan sehingga menjadi barang jadi/setengah jadi, dan atau barang yang kurang nilainya menjadi barang yang lebih tinggi nilainya, dan sifatnya lebih dekat kepada pemakai akhir. Termasuk dalam kegiatan ini adalah jasa industri dan pekerjaan perakitan.
1. *Data collection of large and medium scale manufacturing is conducted through The Large and Medium Manufacturing Establishment Survey that has been done annually for all industries (census) since 1975. Large and Medium Manufacturing Establishment Survey covers all manufactures/industries with 20 workers or more by questionnaire II A.*
 2. *The industrial clasification adopted in this survey refers to the Klasifikasi Baku Lapangan Usaha Indonesia (KBLI). KBLI is classification of economic activities based on the International Standard Industrial Classification of All Economic Activities (ISIC rev 4) that has been modified according to the local condition in Indonesia.*

4. **Jasa industri** adalah kegiatan industri yang melayani keperluan pihak lain. Pada kegiatan ini bahan baku disediakan oleh pihak lain sedangkan pihak pengolah hanya melakukan pengolahannya dengan mendapat imbalan sebagai balas jasa (upah maklon).
4. *Services for **manufacturing** is defined as a manufacturing activity which serving other manufacturing establishments. In this case, raw materials are supplied by others while the workers are paid as a compensation for processing raw materials.*
5. **Perusahaan atau usaha industri** adalah suatu unit (kesatuan) usaha yang melakukan kegiatan ekonomi, bertujuan menghasilkan barang atau jasa, terletak pada suatu bangunan atau lokasi tertentu, dan mempunyai catatan administrasi tersendiri mengenai produksi dan struktur biaya serta ada seorang atau lebih yang bertanggung jawab atas usaha tersebut.
1. *A **manufacturing establishment** is defined as a production unit engaged in economic activity, producing goods or services, located in a building or in a certain location, keeping a business record concerning the production and cost structure, and having a person or more that are responsible to those activities.*
6. Industri manufaktur dikelompokkan ke dalam 4 golongan berdasarkan banyaknya pekerja, yaitu: industri besar (100 orang pekerja atau lebih), industri sedang/menengah (20–99 orang pekerja), industri kecil (5–19 orang pekerja), dan industri mikro (1–4 orang pekerja).
1. *Manufacturing industries are categorized into four groups, based on the number of employees: large scale manufacturing (100 employees or more), medium scale manufacturing (20–99 employees), small scale manufacturing (5–19 employees), and micro industry (1–4 employees).*

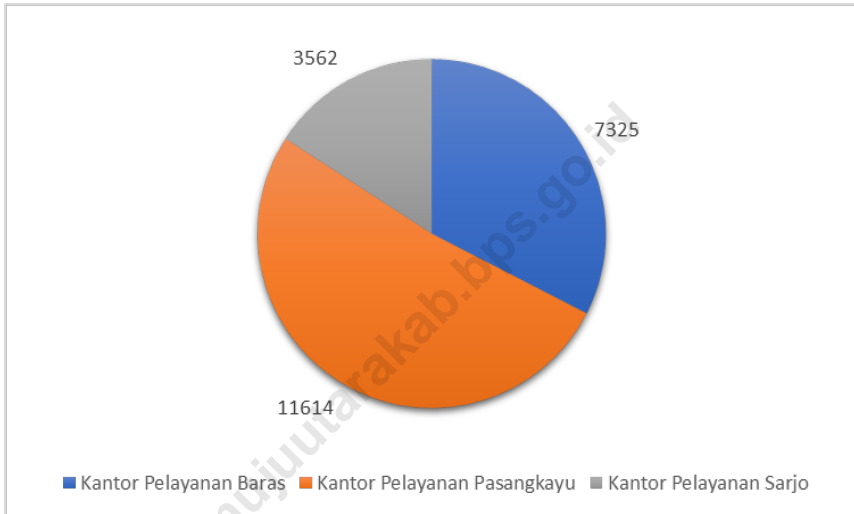
<https://mamujuutarakab.bps.go.id>

ULASAN	DESCRIPTION
<p>Energi</p> <p>Perkembangan sektor listrik di Kabupaten Pasangkayu meningkat pesat sesuai laju perkembangan pembangunan. Hal ini terlihat dari produksi listrik yang tersalur mengalami peningkatan sebanyak 28,35 persen dari tahun 2017.</p> <p>Pada tahun 2018, sebanyak 22.501 pelanggan.</p>	<p>Energy</p> <p><i>The electricity development in Pasangkayu Regency greatly increased according to the development improvement. This is evident from the production of electricity sold increased by 28,35 % from last year.</i></p> <p><i>In 2018, there are 22.501 customers.</i></p>

<https://mamujuutarakab.bps.go.id>

<https://mamujuutarakab.bps.go.id>

Gambar 6 Jumlah Pelanggan Listrik Menurut Kantor Pelayanan di Kabupaten Pasangkayu, 2018
Picture 6 Number of Electricity Customers by Service Office in Pasangkayu Regency, 2018



Sumber/Source: PLN Rayon Pasangkayu/State Electricity Company of Pasangkayu

<https://manujuulakab.bps.go.id>

Daya Terpasang, Produksi, dan Distribusi Listrik PT. PLN (Persero) pada Cabang/Ranting PLN Menurut Kecamatan di Kabupaten Pasangkayu, 2018

Tabel 6.1.1

Table Installed Electricity Power, Production, and Distribution of PT. PLN (Persero) at PLN Branch by Sub District in Pasangkayu Regency, 2018

Kecamatan Sub District	Daya Terpasang Installed Electric- ity Power (KW)	Produksi Listrik Electricity Produc- tion (KWh)	Listrik Terjual Electricity Sold (KWh)
(1)	(2)	(3)	(4)
1. Sarudu
2. Dapurang
3. Duripoku
4. Baras
5. Bulu Taba
6. Lariang
7. Pasangkayu
8. Tikke Raya
9. Pedongga
10. Bambalamotu
11. Bambaira
12. Sarjo
Kabupaten Pasangkayu Pasangkayu Regency	63 772 900	67 557 806	62 020 216

Lanjutan Tabel/*Continued Table 6.1.1*

Kecamatan <i>Sub District</i>	Dipakai Sendiri <i>Own Used (KWh)</i>	Susut/Hilang <i>Shrinkage/Lost (KWh)</i>
(1)	(2)	(3)
1. Sarudu
2. Dapurang
3. Duripoku
4. Baras
5. Bulu Taba
6. Lariang
7. Pasangkayu
8. Tikke Raya
9. Pedongga
10. Bambalamotu
11. Bambaira
12. Sarjo
Kabupaten Pasangkayu <i>Pasangkayu Regency</i>	52 071	5 537 590

Sumber/*Source*: PLN Rayon Pasangkayu/*State Electricity Company of Pasangkayu*

Tabel 6.1.2 Jumlah Pelanggan Listrik Menurut Kecamatan di Kabupaten Pasangkayu, 2017-2018
Table 6.1.2 Number of Electricity Customers by Sub District in Pasangkayu Regency, 2017-2018

Rayon/Sub Rayon	2017	2018
(1)	(5)	(6)
Kantor Pelayanan Baras	9 907	7 325
Kantor Pelayanan Pasangkayu	9 699	11 614
Kantor Pelayanan Sarjo	3 053	3 562

Sumber/Source: PLN Rayon Pasangkayu/State Electricity Company of Pasangkayu

Tabel 6.1.3 Jumlah Pelanggan Listrik Menurut Jenis Tarif Dirinci Per Rayon/Sub Rayon PLN di Kabupaten Pasangkayu, 2018
Table 6.1.3 Number of Electric Customer by Type of Fare Detailed Per Rayon/Sub Rayon of State Electricity Company in Pasangkayu Regency, 2018

	Kecamatan Sub District	Baras	Pasang- kayu	Sarjo	Jumlah
	(1)	(2)	(3)	(4)	(5)
1.	Sosial 1	-	-	-	-
2.	Sosial 2	229	240	93	562
3.	Sosial 3	-	-	-	-
4.	Rumah Tangga 1	6 808	10 430	3 363	20 601
5.	Rumah Tangga 2	79	164	7	250
6.	Rumah Tangga 3	1	24	1	26
7.	Bisnis 1	141	547	45	733
8.	Bisnis 2	24	76	10	110
9.	Industri 1	-	4	1	5
10.	Industri 2	-	7	11	18
11.	Pemerintah 1	41	114	29	184
12.	Pemerintah 3	2	8	2	12
Kabupaten Pasangkayu Pasangkayu Regency		7 325	11 614	3 562	22 501

Sumber/Source: PLN Rayon Pasangkayu/State Electricity Company of Pasangkayu

<https://mamujuutarakab.bps.go.id>

JUMLAH OBJEK WISATA

NUMBER OF ATTRACTION



SUMBER/SOURCE:
DINAS KEBUDAYAAN DAN PARIWISATA KABUPATEN PASANGKAYU/DEPARTMENT OF CULTURE AND TOURISM OF PASANGKAYU REGENCY

PENJELASAN TEKNIS**TECHNICAL NOTES**

1. Wisatawan mancanegara (wisman) ialah setiap pengunjung yang mengunjungi suatu negara di luar tempat tinggalnya, didorong oleh satu atau beberapa keperluan tanpa bermaksud memperoleh penghasilan di tempat yang dikunjungi dan lamanya kunjungan tersebut tidak lebih dari satu tahun (12 bulan). Definisi ini mencakup 2 (dua) kategori wisatawan mancanegara, yaitu :
 - a. Wisatawan (turis) ialah setiap pengunjung seperti definisi di atas yang tinggal paling sedikit 24 jam, akan tetapi tidak lebih dari 1 (satu) tahun di tempat yang dikunjungi, dengan maksud antara lain: berlibur, rekreasi, olah raga, bisnis, menghadiri pertemuan, studi, dan kunjungan dengan alasan kesehatan.
 - b. Excursionist ialah setiap pengunjung seperti definisi di atas yang tinggal kurang dari 24 jam di tempat yang dikunjungi (termasuk "Cruise passengers"). Cruise Passengers ialah setiap pengunjung yang tiba di suatu negara di mana mereka tidak menginap di akomodasi yang tersedia di negara tersebut, misalnya dengan kapal laut.
 2. **Rata-rata lama tinggal** adalah rata-rata waktu tinggal wisatawan mancanegara di Indonesia untuk satu kali kunjungan.
1. *An International Visitor is any person visiting a country other than his usual place of residence for any reason other than for earning income in the country visited, and the length of stay is no more than one year (12 months). This definition covers two categories of foreign visitors, namely :*
 - a. *"Tourist" is any visitor staying for at least 24 hours, but no more than one year, in the country visited, with the intention of visiting, and for any of these purposes: Pleasure, recreation and sports, Business, visiting friends and relatives, missions, attending meetings, conferences, visit for health reasons and study.*
 - b. *"Excursionist" is any visitor staying less than 24 hours in the country visited including, "Cruise Passengers", i.e. visitors arriving in a country without staying in any accommodation available in the visited country*
 2. *Average length of stay is the average stay duration of foreign visitor in Indonesia for one trip.*

3. Usaha penyediaan akomodasi adalah usaha yang menyediakan pelayanan penginapan yang dapat dilengkapi dengan pelayanan pariwisata lainnya. Usaha penyediaan akomodasi dapat berupa hotel, vila, pondok wisata, bumi perkemahan, persinggahan karavan, dan akomodasi lainnya yang digunakan untuk tujuan pariwisata.
4. Hotel adalah penyediaan akomodasi secara harian berupa kamar-kamar di dalam satu bangunan yang dapat dilengkapi dengan jasa pelayanan makan dan minum, kegiatan hiburan dan atau fasilitas lainnya. Hotel terdiri dari hotel berbintang dan hotel non- bintang.
5. Hotel bintang adalah usaha penyediaan jasa pelayanan penginapan, makan minum serta jasa lainnya bagi umum dengan menggunakan sebagian atau seluruh bangunan. Usaha ini dikelola secara komersial serta memenuhi ketentuan persyaratan sebagai hotel bintang (termasuk berlian) yang ditetapkan dalam surat keputusan instansi yang membinanya. Misalnya hotel bintang lima, hotel bintang empat dan seterusnya.
6. 6. Tingkat penghunian kamar hotel adalah persentase banyaknya malam kamar yang dihuni terhadap banyaknya malam kamar yang tersedia.
3. *The business of providing accommodation is a business that provides specialty services that can be equipped with other tourism services. It includes hotel, villa, cottage, camping, caravan stop, and other accommodation that are used for tourism purposes.*
4. *Hotel is a daily supply of accommodation rooms within a building which can be equipped with eating and drinking services, entertainment activities and/or other facilities. Hotel consists of a classified hotel and a non-classified hotel.*
5. *A star hotel is the business of providing an accommodation, eating and drinking as well as other services for the public by using a building or a part of a building. It is managed commercially and meets specified requirements as a star hotel (including diamonds) set forth in the decree of fostering agency. For example, five star hotel, four star hotel, and so on.*
6. *Room occupancy rate is the number of room-nights occupied divided by the number of room-nights available, multiplied by 100 percent.*

7. Rata-rata lamanya tamu menginap adalah banyaknya malam tempat tidur yang terpakai (malam tamu) dengan banyaknya tamu yang menginap di hotel atau akomodasi lainnya
7. *Average length of stay is the number of bed-nights used (guest night) divided by the number of guests coming to spend the night at the accommodation.*

<https://mamujuutarakab.bps.go.id>

ULASAN

DESCRIPTION

Akomodasi

Pada 2018, Di Kabupaten Pasangkayu terdapat 11 Hotel.

Accomodation

In 2018, Pasangkayu Regency has 11 hotels.

Pariwisata

Obyek wisata yang terdapat di Kabupaten Pasangkayu adalah sebanyak 42, terdiri dari 38 objek wisata alam, 2 objek wisata minat khusus, dan 2 objek wisata budaya.

Tourism

Sightseeing located in Pasangkayu regency is 42, consisting of 38 natural attractions, 2 objects of interest tourism and 2 objects of culture tourism.

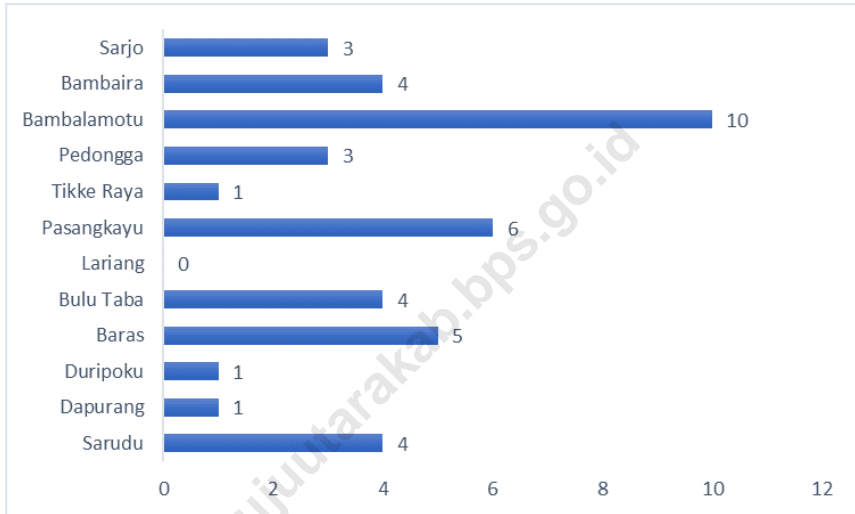
<https://mamujuutarakab.bps.go.id>

<https://mamujuutarakab.bps.go.id>

Gambar 7
Picture

Jumlah Objek Wisata Menurut Jenis dan Kecamatan di Kabupaten Pasangkayu, 2018

Number of Tourism Objects by Type and Sub District in Pasangkayu Regency, 2018



Sumber/Source: Dinas Kebudayaan dan Pariwisata Kabupaten Pasangkayu/Culture and Tourism Service of Pasangkayu Regency

<https://www.jurnal.arakab.bps.go.id>

Tabel 7.1.1 Jumlah Objek Wisata Menurut Jenis dan Kecamatan di Kabupaten Pasangkayu, 2018
Table 7.1.1 Number of Tourism Objects by Type and Sub District in Pasangkayu Regency, 2018

	Kecamatan Sub District	Alam Nature	Budaya Culture	Minat Khus- sus Interest	Jumlah Total
	(1)	(2)	(3)	(4)	(5)
1.	Sarudu	4	-	-	4
2.	Dapurang	1	-	-	1
3.	Duripoku	1	-	-	1
4.	Baras	5	-	-	5
5.	Bulu Taba	4	-	-	4
6.	Lariang	-	-	-	0
7.	Pasangkayu	5	1	-	6
8.	Tikke Raya	1	-	-	1
9.	Pedongga	2	-	1	3
10.	Bambalamotu	8	1	1	10
11.	Bambaira	4	-	-	4
12.	Sarjo	3	-	-	3
Kabupaten Pasangkayu Pasangkayu Regency		38	2	2	42

Sumber/Source: Dinas Kebudayaan dan Pariwisata Kabupaten Pasangkayu/Culture and Tourism Service of Pasangkayu Regency

Tabel 7.1.2 Daftar Hotel di Kabupaten Pasangkayu, 2018
Table List of Hotels in Pasangkayu Regency, 2018

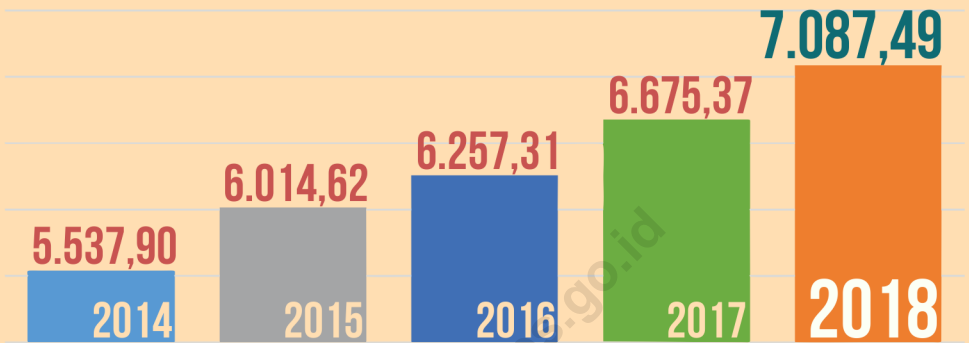
	Nama Hotel <i>Hotel Name</i>	Jumlah Kamar <i>Number of Rooms</i>
	(1)	(2)
1.	Hotel Mutiara	23
2.	Hotel Devonder	26
3.	Hotel Graha Matra	14
4.	Hotel Multazam	31
5.	Hotel Nerly	13
6.	Hotel Trisakti	20
7.	Wisma Raoda	13
8.	Wisma Riwis 1	10
9.	Wisma Riwis 2	10
10.	Wisma Graha Matra	12
11.	Wisma Andini	17
	Kabupaten Pasangkayu <i>Pasangkayu Regency</i>	189

Sumber/Source: Dinas Kebudayaan dan Pariwisata Kabupaten Pasangkayu/Culture and Tourism Service of Pasangkayu Regency

<https://mamujuutarakab.bps.go.id>

PDRB ATAS DASAR HARGA BERLAKU MENURUT LAPANGAN USAHA

GRDP AT CURRENT MARKET PRICES BY INDUSTRY



45,32

**PERTANIAN, KEHUTANAN
DAN PERIKANAN**
AGRICULTURE, FORESTRY,
AND FISHING

25,96

INDUSTRI PENGOLAHAN
MANUFACTURING

8,74

KONSTRUKSI
CONSTRUCTION

4,91

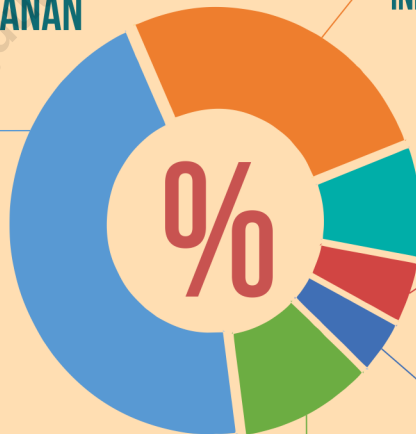
**PERDAGANGAN BESAR
DAN ECERAN
REPARASI MOBIL DAN
SEPEDA MOTOR**
WHOLESALE AND RETAIL TRADE
REPAIR OF MOTOR VEHICLES
AND MOTOR CYCLE

4,24

**ADMINISTRASI PEMERINTAHAN
PERTAHANAN DAN JAMINAN
SOSIAL WAJIB**
PUBLIC ADMINISTRATION AND REFERENCE
COMPULSORY SOCIAL SECURITY

10,83

LAINNYA
OTHERS



SUMBER/SOURCE:
BPS, BERBAGAI SENSUS, SURVEI, DAN SUMBER LAIN/BPS-STATISTICS, VARIOUS CENSUS, SURVEY, AND OTHER SOURCES

BAB/CHAPTER

SISTEM NERACA NASIONAL

SYSTEM OF REGIONAL ACCOUNTS

VIII

PENJELASAN TEKNIS

1. Penghitungan statistik neraca nasional mengikuti buku petunjuk yang diterbitkan oleh Perserikatan Bangsa Bangsa (PBB) dikenal sebagai Sistem Neraca Nasional (SNN). SNN adalah rekomendasi internasional tentang bagaimana menyusun ukuran aktivitas ekonomi yang sesuai dengan standar neraca baku yang didasarkan pada prinsip-prinsip ekonomi. Rekomendasi yang dimaksud dinyatakan dalam sekumpulan konsep, definisi, klasifikasi, dan aturan neraca yang disepakati secara internasional dalam mengukur indikator tertentu seperti Produk Domestik Bruto (PDB). Salah satu bentuk adaptasi pencatatan statistik nasional adalah melakukan perubahan tahun dasar PDB Indonesia dari tahun 2000 ke 2010. Perubahan tahun dasar PDB dilakukan seiring dengan mengadopsi rekomendasi PBB yang tertuang dalam Sistem Neraca Nasional 2008 (SNA 2008).
2. Produk Domestik Bruto pada tingkat nasional serta Produk Domestik Regional Bruto (PDRB) pada tingkat regional (provinsi) menggambarkan kemampuan suatu wilayah untuk menciptakan nilai tambah pada suatu waktu tertentu. Untuk menyusun PDB maupun PDRB digunakan 2 pendekatan, yaitu lapangan usaha dan pengeluaran.

TECHNICAL NOTES

1. *The method used to estimate national accounts statistics is based on the standard guidelines formed by United Nation known as System of National Accounts (SNA). SNA is the internationally agreed standard set of recommendations on how to compile measures of economic activity in accordance with strict accounting conventions based on economic principles. The recommendations are expressed in term of a set of concepts, definitions, classifications and accounting rules that comprise the internationally agreed standard for measuring indicators such as Gross Domestic Product (GDP). One of the improvement in the national statistical system is to rebase GDP form base year 2000 to 2010 in order to capture current economic condition. It is in line with the United Nations (UN) recommendation on 2008 SNA.*

Keduanya menyajikan komposisi data nilai tambah dirinci menurut sumber kegiatan ekonomi (lapangan usaha) dan menurut komponen penggunaannya. PDB maupun PDRB dari sisi lapangan usaha merupakan penjumlahan seluruh komponen nilai tambah bruto yang mampu diciptakan oleh sektor-sektor ekonomi atas berbagai aktivitas produksinya. Sedangkan dari sisi pengeluaran menjelaskan tentang penggunaan dari nilai tambah tersebut.

The first approach is to measure value added produced by various kinds of economic activities, while the second approach is to measure final uses of the country's output. In other words, GDP/GRDP is the sum of total value added produced by all economic industries (activities) and the way of using it.

3. PDB menurut lapangan usaha mengalami perubahan klasifikasi dari 9 lapangan usaha menjadi 17 lapangan usaha. PDB menurut lapangan usaha dirinci menurut total nilai tambah dari seluruh sektor ekonomi yang mencakup lapangan usaha Pertanian, Kehutanan, dan Perikanan; Pertambangan dan Penggalian; Industri Pengolahan; Pengadaan Listrik dan Gas; Pengadaan Air, Pengelolaan Sampah, Limbah dan Daur Ulang; Konstruksi; Perdagangan Besar dan Eceran, Reparasi Mobil dan Sepeda Motor; Transportasi dan Pergudangan; Penyediaan Akomodasi dan Makan Minum; Informasi dan Komunikasi; Jasa Keuangan dan Asuransi; Real Estat; Jasa Perusahaan; Administrasi Pemerintahan, Pertahanan dan Jaminan Sosial Wajib; Jasa Pendidikan; Jasa Kesehatan dan Kegiatan Sosial; dan Jasa lainnya.
3. *GDP by industry classification changes from 9 sectors to 17 industries. GDP by industry is classified by types of economic activities such as Agriculture, Forestry and Fishing; Mining and Quarrying; Manufacturing; Electricity and Gas; Water supply, Sewerage, Waste Management and Remediation Activities; Construction; Wholesale and Retail Trade; Repair of Motor Vehicles and Motorcycles; Transportation and Storage; Accommodation and Food Service Activities; Information and Communication; Financial and Insurance Activities; Real Estate Activities; Business Activities; Public Administration; Defence and Compulsory Social Security; Education; Human Health and Social Work Activities; and Other Services Activities.*

4. PDB menurut pengeluaran mengalami perubahan klasifikasi dimana pengeluaran konsumsi Lembaga Non Profit yang Melayani Rumah Tangga (LNPRT) yang sebelumnya termasuk bagian dari pengeluaran konsumsi rumah tangga menjadi komponen terpisah. Sehingga klasifikasi PDB menurut pengeluaran dirinci menjadi 7 komponen yaitu komponen pengeluaran konsumsi rumah tangga, pengeluaran konsumsi LNPRT, pengeluaran konsumsi pemerintah, pembentukan modal tetap bruto, perubahan inventori, ekspor barang dan jasa, dan impor barang dan jasa.
4. *GDP by expenditure classification changes where consumption expenditure Non-profit Institutions Serving Households (NPISH) previously included as part of household consumption expenditure is taken out into separate component. So that, GDP by type of expenditures is classified into: household consumption expenditure, NPISH consumption expenditure, government consumption expenditure, gross fixed capital formation, changes in inventories, exports of goods and services, and imports of goods and services.*
5. Pengeluaran konsumsi rumah tangga mencakup berbagai pengeluaran konsumsi akhir rumah tangga atas barang dan jasa untuk memenuhi kebutuhan individu ataupun kelompok secara langsung. Pengeluaran rumah tangga di sini mencakup makanan dan minuman selain restoran; pakaian, alas kaki dan jasa perawatannya; perumahan dan perlengkapan rumah tangga; kesehatan dan pendidikan; transportasi dan komunikasi; restoran dan hotel serta lainnya
5. *Household consumption expenditures consist of expenditures incurred by households, which are used for both individual or collective needs. Household consumptions are classified into food and beverages other than restaurants; clothing, footwear, and related maintenance services; housing and household equipment; health and education; transport and communication; restaurants and hotels; and others.*
6. Pengeluaran Konsumsi Pemerintah terdiri dari Pengeluaran Konsumsi Individu dan Pengeluaran Konsumsi Kolektif. Barang dan jasa individu merupakan barang dan jasa privat, dimana ciri-ciri barang privat adalah a) Scarcity, yaitu ada kelangkaan/keterbatasan dalam jumlah;
6. *Government consumption expenditure consists of Individual Consumption Expenditure and Collective Consumption Expenditure. Individual goods and services are private goods and services, which the characteristics of private goods is a) Scarcity, that there*

b) Excludable consumption, yaitu konsumsi suatu barang dapat dibatasi hanya pada mereka yang memenuhi persyaratan tertentu (biasanya harga); c) Rivalrous competition, yaitu konsumsi oleh satu konsumen akan mengurangi atau menghilangkan kesempatan pihak lain untuk melakukan hal serupa. Contoh barang dan jasa yang dihasilkan pemerintah dan tergolong sebagai barang dan jasa individu adalah jasa pelayanan kesehatan pemerintah di rumah sakit/puskesmas dan jasa pendidikan di sekolah/universitas negeri. Sedangkan barang dan jasa kolektif ekuivalen dengan barang publik yang memiliki ciri a) Non rivalry, yaitu penggunaan satu konsumen terhadap suatu barang tidak mengurangi kesempatan konsumen lain untuk juga mengkonsumsi barang tersebut; b) Non excludable, yaitu apabila suatu barang publik tersedia, maka tidak ada yang dapat menghalangi siapapun untuk memperoleh manfaat dari barang tersebut atau dengan kata lain setiap orang memiliki akses ke barang tersebut. Contoh barang dan jasa yang dihasilkan pemerintah dan tergolong sebagai barang dan jasa kolektif adalah jasa pertahanan yang dilakukan TNI dan keamanan yang dilakukan kepolisian.

is a scarcity/limited in number; b) Excludable consumption, the consumption of goods can be limited only to those who meet certain requirements (usually the price); c) Rivalrous competition, ie consumption by the consumer will reduce or eliminate the chance of another party to do so. Examples of goods and services produced by government and classified as goods and services of individuals is the government health services in hospitals/health centers and education services in schools/universities. Collective goods and services equivalent to public goods characterized by a) Non-rivalry, namely the use of a consumer for an item does not reduce the chance of another consumer to also consume goods; b) Non-excludable, i.e. when a public good available, then nothing can hinder anyone to benefit from the goods or in other words everyone has access to the goods. Examples of goods and services produced by government and classified as collective goods and services is carried military defense services and the police's security.

7. Pembentukan Modal Tetap Bruto (PMTB) mencakup pengadaan, pembuatan, dan pembelian barang modal. Barang modal dimaksud adalah barang-barang yang

7. *Gross Fixed Capital Formation (GFCF) includes procurement, manufacture, and the purchase of capital goods. Capital goods are goods which are used for the*

digunakan untuk proses produksi, tahan lama atau yang mempunyai umur pemakaian lebih dari satu tahun seperti bangunan, mesin-mesin dan alat angkutan. Termasuk pula di sini perbaikan besar (berat) yang sifatnya memperpanjang umur atau mengubah bentuk atau kapasitas barang modal tersebut. Pengeluaran barang modal untuk keperluan militer juga dicakup sebagai PMTB. Klasifikasi komponen PMTB dibagi menjadi 6 sub komponen yaitu Konstruksi; Mesin dan Peralatan; Kendaraan; Peralatan Lainnya; Cultivated Biological Resources (CBR) dan Produk Kekayaan Intelektual.

production process, durable or have a service life of more than one year such as buildings, machinery, and transportation equipment. Including here: huge improvement that are to extend the life or changing the shape or the capacity of the capital goods. Capital expenditures for military purposes are also covered as GFCF. GFCF component are classified into six sub-components: Construction; Machinery and Equipment; vehicle; Other equipment; Cultivated Biological Resources (CBR) and Intellectual Property Product.

8. Ekspor barang dan jasa merupakan transaksi perdagangan barang dan jasa dari penduduk (residen) ke bukan penduduk (nonresiden). Impor barang dan jasa adalah transaksi perdagangan dari bukan penduduk ke penduduk. Ekspor atau impor barang terjadi pada saat terjadi perubahan hak kepemilikan barang antara penduduk dengan bukan penduduk (dengan atau tanpa perpindahan fisik barang tersebut). Pada PDB dengan tahun dasar 2010, ekspor dan impor barang dirinci menjadi nonmigas dan migas.
9. Produk Domestik Bruto maupun agregat turunannya disajikan dalam 2 (dua) versi penilaian, yaitu atas dasar "harga berlaku" dan atas dasar "harga konstan". Disebut sebagai harga berlaku karena seluruh agregat dinilai

8. *Exports of goods and services consist of transactions of goods and services from residents to non-residents. Imports of goods and services consist of transaction of goods and services from non-residents to residents. Exports and imports of goods occur when there are changes in ownership of goods between residents and non-residents (with or without physical movements of goods across frontiers). On the GDP at 2010 basic year, exports and imports of goods specified into non oil and gas and oil and gas.*
9. *GDP and its aggregations are presented in two forms: at current market prices and at constant base year market prices. In presenting current market prices, all aggregates are valued at current*

dengan menggunakan harga pada tahun berjalan, sedangkan harga konstan penilaiannya didasarkan kepada harga satu tahun dasar tertentu, dalam publikasi ini digunakan harga tahun 2010.

market prices, while base year constant market prices are shown by valuing all aggregates at fixed base year prices. Year of 2010 is used as the base year in this publication.

10. Laju pertumbuhan Produk Domestik Bruto diperoleh dari perhitungan PDB atas dasar harga konstan. Diperoleh dengan cara mengurangi nilai PDB pada tahun ke-n terhadap nilai pada tahun ke n-1 (tahun sebelumnya), dibagi dengan nilai pada tahun ke n-1, dikalikan dengan 100 persen. Laju pertumbuhan menunjukkan perkembangan agregat pendapatan dari satu waktu tertentu terhadap waktu sebelumnya.

10. Growth rate of Gross Domestic Product is derived from GDP at constant market prices. It is obtained by subtracting the value of GDP year n with the value of GDP year n-1, divided by the value of GDP year n-1 then multiplied by 100 percent. The growth rate of GDP explains the income growth during the given period.

<https://mamujukab.go.id>

<https://mamujuutarakab.bps.go.id>

ULASAN

PDRB atas dasar harga berlaku tahun 2018 mencapai 9,67 triliun rupiah, sedangkan atas dasar harga konstan 2010 mencapai 7,09 triliun rupiah. Hal ini menunjukkan adanya peningkatan bila dibandingkan dengan tahun 2017, dimana PDRB atas dasar harga berlaku tercatat sebesar 8,83 triliun rupiah, dan PDRB atas dasar harga konstan 2010 sebesar 6,68 triliun rupiah.

Distribusi persentase PDRB atas dasar harga berlaku yang terbesar pada tahun 2018 adalah di sektor pertanian, kehutanan, dan perikanan, yaitu sebesar 45,32 persen.

Laju pertumbuhan PDRB atas dasar harga konstan 2010 Kabupaten Pasangkayu pada tahun 2018 yang terbesar adalah sektor pengadaan listrik dan gas sebesar 9,07 persen.

DESCRIPTION

Gross Domestic Regional Product at current market price in Pasangkayu Regency in the year 2018 is 9.67 billion rupiah, whereas GRDP at 2010 constant market price for Pasangkayu in 2018 is 7,09 billion rupiah. This is shows an increase when compared to 2017, whereas GRDP at current market prices recorded amount of 8.83 billion rupiah, and GRDP at 2010 constant market prices amount 6.68 billion rupiah.

The largest of Percentage distribution of GRDP at current market prices at 2018 was in agriculture, forestry, and fishery: 45.32 percent.

The largest growth rate of GRDP at 2010 constant market prices at Pasangkayu Regency 2018 were procurement of electricity and gas (9.07 percent).

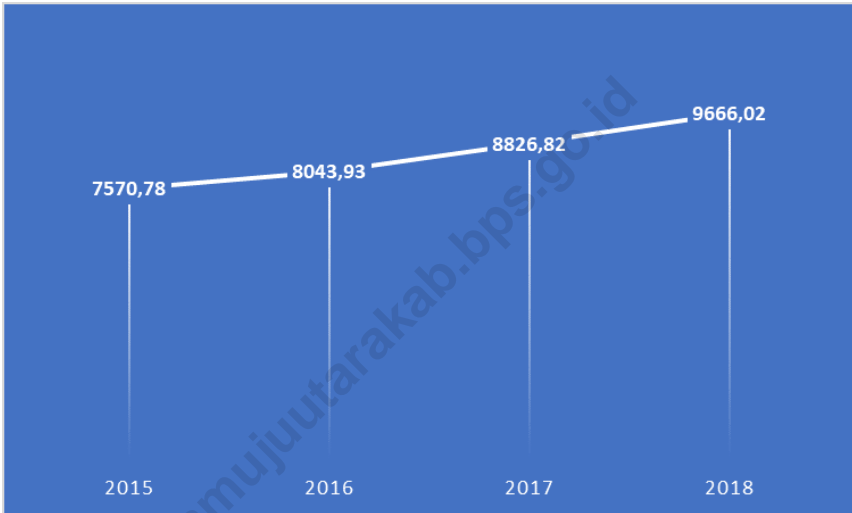
<https://mamuju.kab.go.id>

<https://mamujuutarakab.bps.go.id>

Produk Domestik Regional Bruto Atas Dasar Harga Berlaku Menurut Lapangan Usaha di Kabupaten Pasangkayu (miliar rupiah), 2015–2018

Gambar 8
Picture

Gross Regional Domestic Product at Current Market Prices by Industry in Pasangkayu Regency (biillion rupiahs), 2015-2018



Sumber/Source: BPS, Berbagai Sensus, Survei dan Sumber Lain/BPS-Statistics, Various Census, Survey, and Other Sources

<https://mamujuutarakab.bps.go.id>

Tabel
8.1.1
Table

Produk Domestik Regional Bruto Atas Dasar Harga Berlaku Menurut Lapangan Usaha (miliar rupiah) Kabupaten Pasangkayu, 2014-2018

Gross Domestic Regional Bruto at Current Market Prices by Industry (billion ruphias) Pasangkayu Regency, 2014-2018

	Lapangan Usaha	2014	2015	2016	2017^{x1)}	2018^{x2)}
	Industry					
	(1)	(2)	(3)	(4)	(5)	(6)
A	Pertanian, Kehutanan, dan Perikanan <i>Agriculture, Forestry, and Fishing</i>	3 105,22	3 474,35	3 655,94	3 932,39	4 380,26
B	Pertambangan dan Penggalian <i>Mining and Quarrying</i>	64,51	77,67	87,80	93,84	98,49
C	Industri Pengolahan/ <i>Manufacturing</i>	1 780,65	2 061,58	2 045,43	2 351,29	2 509,41
D	Pengadaan Listrik dan Gas/ <i>Electricity and Gas</i>	1,38	1,23	1,64	2,22	2,42
E	Pengadaan Air; Pengelolaan Sampah, Limbah dan Daur Ulang/ <i>Water Supply, Sewerage, Waste Management, and Remediation Activities</i>	0,49	0,61	0,70	0,79	0,86
F	Konstruksi/ <i>Construction</i>	531,03	581,61	694,05	765,42	845,13
G	Perdagangan Besar dan Eceran; Reparasi Mobil dan Sepeda Motor/ <i>Wholesale and Retail Trade; Repair of Motor Vehicles and Motorcycles</i>	324,08	368,39	401,22	434,62	474,84
H	Transportasi dan Pergudangan <i>Transportation and Storage</i>	100,25	113,08	113,72	119,38	127,84
I	Penyediaan Akomodasi dan Makan Minum <i>Accommodation and Food Service Activities</i>	8,61	9,35	10,26	10,94	12,03
J	Informasi dan Komunikasi <i>Information and Communication</i>	72,83	79,56	89,70	99,34	108,85
K	Jasa Keuangan dan Asuransi <i>Financial and Insurance Activities</i>	39,87	42,13	51,59	59,34	64,23
L	Real Estate/ <i>Real Estate Activities</i>	89,60	97,63	105,15	110,95	118,90
M,N	Jasa Perusahaan/ <i>Business Activities</i>	4,17	4,44	4,69	5,00	5,15
O	Administrasi Pemerintahan, Pertahanan, dan Jaminan Sosial Wajib/ <i>Public Administration and Defence; Compulsory Social Security</i>	281,39	299,75	358,63	370,81	409,88
P	Jasa Pendidikan/ <i>Education</i>	176,92	190,45	222,88	253,06	272,75
Q	Jasa Kesehatan dan Kegiatan Sosial <i>Human Health and Social Work Activities</i>	124,88	136,49	163,50	177,04	192,32
R,S,T,U	Jasa Lainnya/ <i>Other Services Activities</i>	29,69	32,46	37,03	40,39	42,67
	Produk Domestik Regional Bruto Gross Domestic Regional Bruto	6 735,55	7 570,78	8 043,93	8 826,82	9 666,02

Catatan/Note: ^{x1)} Angka Sementara/*Preliminary Figures*

^{x2)} Angka Sangat Sementara/*Very Preliminary Figures*

Sumber/Source: BPS, Berbagai Sensus, Survei dan Sumber Lain/*BPS-Statistics, Various Census, Survey, and Other Sources*

**Produk Domestik Regional Bruto Atas Dasar Harga Konstan 2010
Menurut Lapangan Usaha (miliar rupiah) Kabupaten Pasangkayu,**

Tabel 8.1.2 2014-2018

Table Gross Domestic Regional Bruto at 2010 Constant Market Prices by Industry (billion ruphias) Pasangkayu Regency, 2014-2018

Lapangan Usaha Industry		2014	2015	2016	2017 ^{x)}	2018 ^{xx)}
(1)		(2)	(3)	(4)	(5)	(6)
A	Pertanian, Kehutanan, dan Perikanan <i>Agriculture, Forestry, and Fishing</i>	2 447,15	2 574,69	2 658,98	2 813,99	2 979,31
B	Pertambangan dan Penggalian <i>Mining and Quarrying</i>	56,36	61,92	67,75	72,30	75,22
C	Industri Pengolahan/ <i>Manufacturing</i>	1 556,62	1 806,00	1 753,40	1 902,92	2 034,14
D	Pengadaan Listrik dan Gas/ <i>Electricity and Gas</i>	1,79	1,99	2,47	3,05	3,32
E	Pengadaan Air; Pengelolaan Sampah, Limbah dan Daur Ulang/ <i>Water Supply; Sewerage, Waste Management, and Remediation Activities</i>	0,43	0,49	0,58	0,66	0,71
F	Konstruksi/ <i>Construction</i>	426,65	453,46	529,33	566,53	599,76
G	Perdagangan Besar dan Eceran; Reparasi Mobil dan Sepeda Motor/ <i>Wholesale and Retail Trade; Repair of Motor Vehicles and Motorcycles</i>	256,84	273,02	287,12	304,19	322,23
H	Transportasi dan Pergudangan <i>Transportation and Storage</i>	86,09	92,73	92,56	97,03	103,18
I	Penyediaan Akomodasi dan Makan Minum <i>Accommodation and Food Service Activities</i>	7,10	7,41	8,01	8,20	8,74
J	Informasi dan Komunikasi <i>Information and Communication</i>	66,43	72,55	81,08	88,67	94,86
K	Jasa Keuangan dan Asuransi <i>Financial and Insurance Activities</i>	30,93	32,23	38,36	42,74	44,68
L	Real Estate/ <i>Real Estate Activities</i>	78,13	80,68	84,10	87,85	93,36
M,N	Jasa Perusahaan/ <i>Business Activities</i>	4,00	4,19	4,38	4,60	4,70
O	Administrasi Pemerintahan, Pertahanan, dan Jaminan Sosial Wajib/ <i>Public Administration and Defence; Compulsory Social Security</i>	230,86	245,41	305,46	314,51	336,01
P	Jasa Pendidikan/ <i>Education</i>	151,59	162,99	183,37	197,34	205,29
Q	Jasa Kesehatan dan Kegiatan Sosial <i>Human Health and Social Work Activities</i>	111,06	117,65	130,81	138,92	148,43
R,S,T,U	Jasa Lainnya/ <i>Other Services Activities</i>	25,88	27,21	29,56	31,88	33,53
Produk Domestik Regional Bruto Gross Domestic Regional Bruto		5 537,90	6 014,62	6 257,31	6 675,37	7 087,49

Catatan/Note: ^{x)} Angka Sementara/*Preliminary Figures*

^{xx)} Angka Sangat Sementara/*Very Preliminary Figures*

Sumber/Source: BPS, Berbagai Sensus, Survei dan Sumber Lain/*BPS-Statistics, Various Census, Survey, and Other Sources*

Distribusi Persentase Produk Domestik Regional Bruto Atas Dasar Harga Berlaku Menurut Lapangan Usaha (miliar rupiah) Kabupaten Pasangkayu, 2014-2018

Tabel 8.1.3
Table

Percentage Distributuin of Gross Domestic Regional Bruto at Current Market Prices by Industry (billion ruphias) Pasangkayu Regency, 2014-2018

Lapangan Usaha		2014	2015	2016	2017^{x)}	2018^{xx)}
Industry						
	(1)	(2)	(3)	(4)	(5)	(6)
A	Pertanian, Kehutanan, dan Perikanan <i>Agriculture, Forestry, and Fishing</i>	46,10	45,89	45,45	44,55	45,32
B	Pertambangan dan Penggalian <i>Mining and Quarrying</i>	0,96	1,03	1,09	1,06	1,02
C	Industri Pengolahan/ <i>Manufacturing</i>	26,44	27,23	25,43	26,64	25,96
D	Pengadaan Listrik dan Gas/ <i>Electricity and Gas</i>	0,02	0,02	0,02	0,03	0,03
E	Pengadaan Air; Pengelolaan Sampah, Limbah dan Daur Ulang/ <i>Water Supply; Sewerage, Waste Management, and Remediation Activities</i>	0,01	0,01	0,01	0,01	0,01
F	Konstruksi/ <i>Construction</i>	7,88	7,68	8,63	8,67	8,74
G	Perdagangan Besar dan Eceran; Reparasi Mobil dan Sepeda Motor/ <i>Wholesale and Retail Trade; Repair of Motor Vehicles and Motorcycles</i>	4,81	4,87	4,99	4,92	4,91
H	Transportasi dan Pergudangan <i>Transportation and Storage</i>	1,49	1,49	1,41	1,35	1,32
I	Penyediaan Akomodasi dan Makan Minum <i>Accommodation and Food Service Activities</i>	0,13	0,12	0,13	0,12	0,12
J	Informasi dan Komunikasi <i>Information and Communication</i>	1,08	1,05	1,12	1,13	1,13
K	Jasa Keuangan dan Asuransi <i>Financial and Insurance Activities</i>	0,59	0,56	0,64	0,67	0,66
L	Real Estate/ <i>Real Estate Activities</i>	1,33	1,29	1,31	1,26	1,23
M,N	Jasa Perusahaan/ <i>Business Activities</i>	0,06	0,06	0,06	0,06	0,05
O	Administrasi Pemerintahan, Pertahanan, dan Jaminan Sosial Wajib/ <i>Public Administration and Defence; Compulsory Social Security</i>	4,18	3,96	4,46	4,20	4,24
P	Jasa Pendidikan/ <i>Education</i>	2,63	2,52	2,77	2,87	2,82
Q	Jasa Kesehatan dan Kegiatan Sosial <i>Human Health and Social Work Activities</i>	1,85	1,80	2,03	2,01	1,99
R,S,T,U	Jasa Lainnya/ <i>Other Services Activities</i>	0,44	0,43	0,46	0,46	0,44
Produk Domestik Regional Bruto Gross Domestic Regional Bruto		100,00	100,00	100,00	100,00	100,00

Catatan/Note: ^{x)} Angka Sementara/*Preliminary Figures*

^{xx)} Angka Sangat Sementara/*Very Preliminary Figures*

Sumber/Source: BPS, Berbagai Sensus, Survei dan Sumber Lain/*BPS-Statistics, Various Census, Survey, and Other Sources*

**Laju Pertumbuhan Produk Domestik Regional Bruto Atas Dasar
Harga Konstan 2010 Menurut Lapangan Usaha (persentase)**

Tabel 8.1.4 Kabupaten Pasangkayu, 2014-2018

Table Growth Rate of Gross Domestic Regional Bruto at 2010 Constant Market Prices by Industry (percent) Pasangkayu Regency, 2014-2018

Lapangan Usaha Industry		2014	2015	2016	2017^(x)	2018^(xx)
(1)		(2)	(3)	(4)	(5)	(6)
A	Pertanian, Kehutanan, dan Perikanan <i>Agriculture, Forestry, and Fishing</i>	5,38	5,21	3,27	5,83	5,87
B	Pertambangan dan Penggalian <i>Mining and Quarrying</i>	9,45	9,86	9,43	6,71	4,04
C	Industri Pengolahan/ <i>Manufacturing</i>	56,70	16,02	(2,91)	8,53	6,90
D	Pengadaan Listrik dan Gas/ <i>Electricity and Gas</i>	14,24	10,92	24,24	23,51	9,07
E	Pengadaan Air; Pengelolaan Sampah, Limbah dan Daur Ulang/ <i>Water Supply; Sewerage, Waste Management, and Remediation Activities</i>	32,70	15,47	17,59	13,77	8,18
F	Konstruksi/ <i>Construction</i>	8,07	6,28	16,73	7,03	5,87
G	Perdagangan Besar dan Eceran; Reparasi Mobil dan Sepeda Motor/ <i>Wholesale and Retail Trade; Repair of Motor Vehicles and Motorcycles</i>	7,64	6,30	5,16	5,94	5,93
H	Transportasi dan Pergudangan <i>Transportation and Storage</i>	6,88	7,71	(0,19)	4,83	6,34
I	Penyediaan Akomodasi dan Makan Minum <i>Accommodation and Food Service Activities</i>	6,28	4,33	8,15	2,34	6,69
J	Informasi dan Komunikasi <i>Information and Communication</i>	8,88	9,21	11,76	9,36	6,97
K	Jasa Keuangan dan Asuransi <i>Financial and Insurance Activities</i>	4,26	4,21	19,02	11,41	4,55
L	Real Estate/ <i>Real Estate Activities</i>	3,82	3,27	4,24	4,46	6,27
M,N	Jasa Perusahaan/ <i>Business Activities</i>	2,86	4,63	4,60	5,14	2,09
O	Administrasi Pemerintahan, Pertahanan, dan Jaminan Sosial Wajib/ <i>Public Administration and Defence; Compulsory Social Security</i>	3,22	6,31	24,47	2,96	6,84
P	Jasa Pendidikan/ <i>Education</i>	5,03	7,52	12,50	7,62	4,03
Q	Jasa Kesehatan dan Kegiatan Sosial <i>Human Health and Social Work Activities</i>	4,45	5,93	11,18	6,20	6,84
R,S,T,U	Jasa Lainnya/ <i>Other Services Activities</i>	8,20	5,14	8,65	7,85	5,17
Produk Domestik Regional Bruto Gross Domestic Regional Bruto		16,40	8,61	4,03	6,68	6,17

Catatan/Note: ^{x)} Angka Sementara/*Preliminary Figures*

^{xx)} Angka Sangat Sementara/*Very Preliminary Figures*

Sumber/Source: BPS, Berbagai Sensus, Survei dan Sumber Lain/*BPS-Statistics, Various Census, Survey, and Other Sources*

Tabel 8.1.5 **Produk Domestik Regional Bruto Atas Dasar Harga Berlaku Menurut Pengeluaran (miliar rupiah) Kabupaten Pasangkayu, 2014-2018**
Gross Domestic Regional Bruto at Current Market Prices by Type of Expenditure (billion ruphias) Pasangkayu Regency, 2014-2018

Jenis Pengeluaran <i>Type of Expenditure</i>	2014	2015	2016	2017 ^{x1)}	2018 ^{x2)}
(1)	(2)	(3)	(4)	(5)	(6)
Pengeluaran Konsumsi Rumah Tangga <i>Household Consumption Expenditure</i>	1 892,90	2 139,01	2 344,25	2 495,65	2 695,67
a. Makanan dan Minuman, Selain Restoran <i>Food and Beverages other than Restaurant</i>	962,76	1 097,21	1 209,00	1 277,73	1 384,28
b. Pakaian, Alas Kaki, dan Jasa Perawatannya <i>Clothing, Footwear, and Related Maintenance Services</i>	44,74	51,33	58,61	61,50	66,97
c. Perumahan dan Perlengkapan Rumah Tangga <i>Housing and Household Equipment</i>	320,68	361,85	404,80	437,05	472,39
d. Kesehatan dan Pendidikan/ <i>Health and Education</i>	90,20	97,37	117,51	132,49	151,82
e. Transportasi dan Komunikasi <i>Transportation and Communication</i>	362,11	405,68	420,48	447,27	473,58
f. Restoran dan Hotel/ <i>Restaurants and Hotels</i>	33,37	36,87	40,38	43,15	45,16
g. Lainnya/ <i>Others</i>	79,04	88,71	93,47	96,45	101,46
Pengeluaran Konsumsi LNPRT <i>NPISH Consumption Expenditure</i>	32,46	35,00	38,07	40,99	43,04
Pengeluaran Konsumsi Pemerintah <i>Government Consumption Expenditure</i>	561,46	570,76	727,69	738,90	744,46
Pembentukan Modal Tetap Bruto <i>Gross Fixed Capital Formation</i>	2 159,37	2 395,36	2 800,57	3 107,54	3 333,24
a. Bangunan/ <i>Building</i>	1 226,04	1 368,65	1 624,65	1 828,54	1 971,13
b. Non Bangunan/ <i>Non-Building</i>	933,32	1 026,70	1 175,91	1 278,99	1 362,11
Perubahan Inventori/ <i>Changes in Inventories</i>	74,01	(76,87)	(200,14)	66,94	(294,93)
Ekspor Barang dan Jasa/ <i>Exports of Goods and Services</i>	5 094,68	6 338,21	6 086,89	6 395,88	6 994,40
Impor Barang dan Jasa <i>Import of Goods and Services</i>	3 079,56	3 830,69	3 753,40	4 019,09	3 849,86
Produk Domestik Regional Bruto <i>Gross Domestic Regional Bruto</i>	6 735,55	7 570,78	8 043,93	8 826,82	9 666,02

Catatan/Note: ^{x1)} Angka Sementara/*Preliminary Figures*

^{x2)} Angka Sangat Sementara/*Very Preliminary Figures*

Sumber/Source: BPS, Berbagai Sensus, Survei dan Sumber Lain/*BPS-Statistics, Various Census, Survey, and Other Sources*

**Produk Domestik Regional Bruto Atas Dasar Harga Konstan 2010
Menurut Pengeluaran (miliar rupiah) Kabupaten Pasangkayu, 2014-**

Tabel 8.1.6 2018

Table Gross Domestic Regional Bruto at 2010 Constant Market Prices by Type of Expenditure (billion ruphias) Pasangkayu Regency, 2014-2018

Jenis Pengeluaran Type of Expenditure	2014	2015	2016	2017^{x)}	2018^{xx)}
(1)	(2)	(3)	(4)	(5)	(6)
Pengeluaran Konsumsi Rumah Tangga <i>Household Consumption Expenditure</i>	1 585,84	1 665,81	1 752,61	1 819,77	1 906,29
a. Makanan dan Minuman, Selain Restoran <i>Food and Beverages other than Restaurant</i>	789,95	829,46	871,17	900,70	942,39
b. Pakaian, Alas Kaki, dan Jasa Perawatannya <i>Clothing, Footwear, and Related Maintenance Services</i>	38,07	39,70	41,28	42,59	44,28
c. Perumahan dan Perlengkapan Rumah Tangga <i>Housing and Household Equipment</i>	262,12	227,67	295,90	309,15	327,59
d. Kesehatan dan Pendidikan/ <i>Health and Education</i>	75,49	78,261	81,89	85,07	88,47
e. Transportasi dan Komunikasi <i>Transportation and Communication</i>	322,84	340,22	358,17	374,43	391,93
f. Restoran dan Hotel/ <i>Restaurants and Hotels</i>	27,74	28,67	29,92	31,58	32,97
g. Lainnya/ <i>Others</i>	69,63	71,81	74,29	76,24	78,66
Pengeluaran Konsumsi LNPRT <i>NPISH Consumption Expenditure</i>	27,17	27,27	28,27	29,12	30,31
Pengeluaran Konsumsi Pemerintah <i>Government Consumption Expenditure</i>	424,12	413,48	497,43	485,00	473,96
Pembentukan Modal Tetap Bruto <i>Gross Fixed Capital Formation</i>	1 727,53	1 812,13	2 064,46	2 251,38	2 375,43
a. Bangunan/ <i>Building</i>	996,30	1 053,48	1 232,51	1 352,79	1 414,87
b. Non Bangunan/ <i>Non Building</i>	731,23	758,65	831,95	898,58	960,56
Perubahan Inventori/ <i>Changes in Inventories</i>	64,87	(44,57)	(175,24)	39,80	(245,21)
Ekspor Barang dan Jasa/ <i>Exports of Goods and Services</i>	3 902,57	4 865,69	4 705,40	4 728,16	5 233,79
Impor Barang dan Jasa <i>Import of Goods and Services</i>	2 194,19	2 725,20	2 615,59	2 677,87	2 687,08
Produk Domestik Regional Bruto Gross Domestic Regional Bruto	5 537,90	6 014,62	6 257,31	6 675,36	7 087,49

Catatan/Note: ^{x)} Angka Sementara/*Preliminary Figures*

^{xx)} Angka Sangat Sementara/*Very Preliminary Figures*

Sumber/Source: BPS, Berbagai Sensus, Survei dan Sumber Lain/*BPS-Statistics, Various Census, Survey, and Other Sources*



Sensus
Penduduk
2020

DATA

MENCERDASKAN BANGSA

— *Enlighten The Nation* —



**BADAN PUSAT STATISTIK
KABUPATEN PASANGKAYU**
BPS-Statistics of Pasangkayu Regency
Jl. Ir. Soekarno, Pasangkayu 91571
Homepage: mamujuutarakab.bps.go.id
Email: bps7605@bps.go.id

ISBN 978-602-0042-75-2



9

786020

842752