

# 2019

## KABUPATEN MAMASA DALAM ANGKA

*Mamasa Regency in Figures*



**BADAN PUSAT STATISTIK  
KABUPATEN MAMASA**  
*BPS-Statistics of Mamasa Regency*



**2019**

**KABUPATEN  
MAMASA DALAM ANGKA**

---

*Mamasa Regency in Figures*

**Kabupaten Mamasa Dalam Angka**  
***Mamasa Regency in Figures***  
**2019**

ISSN : 2087.5363

No. Publikasi/*Publication Number* : 76030.1901

Katalog/*Catalog* : 1102001.7603

Ukuran Buku/*Book Size* : 14,8 cm x 21 cm

Jumlah Halaman/*Number of Pages* : xxx + 306 halaman/*pages*

Naskah/*Manuscript* :

Badan Pusat Statistik Kabupaten Mamasa  
*BPS-Statistics of Mamasa Regency*

Penyunting/*Editor* :

Badan Pusat Statistik Kabupaten Mamasa  
*BPS-Statistics of Mamasa Regency*

Gambar Kover Oleh/*Cover Designed by* :

Badan Pusat Statistik Kabupaten Mamasa  
*BPS-Statistics of Mamasa Regency*

Ilustrasi Kover/*Cover Illustration* :

Padi Mamasa/*Mamasa Rice*

Diterbitkan oleh/*Published by* :

© BPS Kabupaten Mamasa/*BPS-Statistics of Mamasa Regency*

Dicetak oleh/*Printed by* :

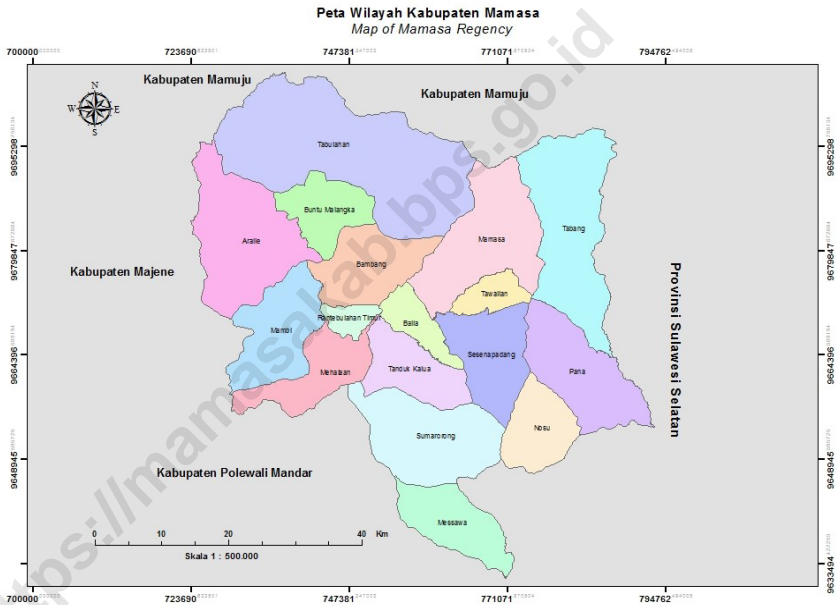
Percetakan Auliyah

**Dilarang mengumumkan, mendistribusikan, mengomunikasikan, dan/atau menggan-  
dakan sebagian atau seluruh isi buku ini untuk tujuan komersial tanpa izin tertulis  
dari Badan Pusat Statistik**

*Prohibited to announce, distribute, communicate, and/or copy part or all of this book  
for commercial purpose without permission from BPS-Statistics Indonesia*

# Peta Wilayah Kabupaten Mamasa

## Map of Mamasa Regency





**Kepala BPS Kabupaten Mamasa**  
*Chief Statistician of Mamasa Regency*



**Achmad Nasir, S.Si, M.M.**





## KATA PENGANTAR

Kabupaten Mamasa Dalam Angka 2019 merupakan publikasi tahunan yang diterbitkan oleh BPS Kabupaten Mamasa. Publikasi ini secara umum menyajikan data tentang kondisi geografis, pemerintahan, kependudukan, ketenagakerjaan, kesejahteraan rakyat, pertanian, industri, pertambangan, energi, konstruksi, air minum, listrik, perhubungan dan komunikasi, perbankan, dan produk domestik regional bruto. Publikasi ini diharapkan dapat bermanfaat dalam penyusunan perencanaan maupun evaluasi pembangunan di Kabupaten Mamasa.

Data-data yang disajikan bersumber dari kegiatan survei dan sensus yang dilaksanakan oleh BPS Kabupaten Mamasa, dan data statistik sektoral yang di himpun dari berbagai Organisasi Perangkat Daerah (OPD) di wilayah Kabupaten Mamasa. Periode data sebagian besar merupakan data statistik pada tahun 2018 serta beberapa disajikan dalam series data beberapa tahun sebelumnya. Penghargaan dan ucapan terimakasih kami sampaikan atas kerjasama dan bantuan dari berbagai OPD terkait dan BUMN di wilayah Kabupaten Mamasa serta semua pihak yang terlibat dalam penyusunan publikasi ini.

Kami sangat mengharapkan tanggapan dan kritik dalam rangka perbaikan publikasi dimasa mendatang. Semoga publikasi ini dapat membantu memenuhi kebutuhan data statistik dan bermanfaat bagi pengguna data.

Mamasa, Agustus 2019  
Kepala BPS Kabupaten Mamasa

Achmad Nasir, S.Si, M.Si






## PREFACE

*Mamasa Regency in Figures 2019 is an annual publication published by BPS Mamasa Regency. This publication generally presents data on geographical conditions, governance, population, employment, people's welfare, agriculture, industry, mining, energy, construction, drinking water, electricity, transportation and communication, banking, and gross regional domestic product. This publication is expected to be useful in the preparation of development planning and evaluation in Mamasa Regency.*

*The data presented is sourced from survey and census activities carried out by BPS Mamasa Regency, and sectoral statistical data compiled from various Regional Apparatus Organizations in the Mamasa Regency area. The data period is mostly statistical data in 2018 and some are presented in the data series several years earlier. Our appreciation and gratitude for the cooperation and assistance from various relevant OPDs and SOEs in the Mamasa Regency and all parties involved in the preparation of this publication.*

*We look forward to your comments and criticisms in order to improve publication in the future. Hopefully this publication can help meet the needs of statistical data and be useful for data users.*

Mamasa, August 2019  
Chief Statistician of Mamasa Regency



Achmad Nasir, S.Si, M.Si

## DAFTAR ISI/CONTENTS

	halaman page
Peta Wilayah Kabupaten Mamasa.....	iii
Map of Mamasa Regency.....	iii
Kepala BPS Kabupaten Mamasa.....	v
Chief Statistician of Mamasa Regency.....	v
KATA PENGANTAR.....	vii
PREFACE.....	viii
DAFTAR ISI/CONTENTS.....	ix
DAFTAR TABLE/LIST OF TABLE.....	xi
DAFTAR GAMBAR/LIST OF FIGURES.....	xxv
PENJELASAN UMUM/EXPLANATORY NOTES.....	xxix
1. Geografi dan Iklim/ <i>Geography and Climate</i> .....	1
1.1. Keadaan Geografi/ <i>Geography Condition</i> .....	9
1.2. Iklim/ <i>Climate</i> .....	12
2. Pemerintahan/ <i>Government</i> .....	13
2.1. Wilayah Administratif/ <i>Administrative Area</i> .....	24
2.2. Pemilihan Umum/ <i>General Election</i> .....	31
2.3. Sumber Daya Manusia/ <i>Human Resources</i> .....	35
2.4. Keuangan Daerah/ <i>Local Finance</i> .....	42
3. Penduduk dan Ketenagakerjaan/ <i>Population and Employment</i> .....	45
3.1. Penduduk/ <i>Population</i> .....	57
3.2. Ketenagakerjaan/ <i>Employment</i> .....	64
4. Sosial dan Kesejahteraan Rakyat/ <i>Social and Welfare</i> .....	71
4.1. Pendidikan/ <i>Education</i> .....	86
4.2. Kesehatan/ <i>Health</i> .....	116
4.3. Agama dan Sosial Lainnya/ <i>Religion and Other Social Affairs</i> .....	137
4.4. Kriminalitas/ <i>Crime</i> .....	144
4.5. Kemiskinan/ <i>Poverty</i> .....	150
5. Pertanian, Peternakan, dan Perikanan/ <i>Agriculture, Livestock, and Fishery</i> .....	151
5.1. Tanaman Pangan/ <i>Food Crops</i> .....	163
5.2. Hortikulture/ <i>Horticulture</i> .....	167

5.3. Perkebunan/ <i>Estate Crops</i> .....	178
5.4. Peternakan/ <i>Livestock</i> .....	188
5.5. Perikanan/ <i>Fishery</i> .....	191
6. Pertambangan dan Energi/ <i>Mining and Energy</i> .....	195
6.1. Listrik, Gas, dan Air Minum/ <i>Electricity, Gas, and Water Supply</i> .....	201
7. Industri Manufaktur/ <i>Manufacturing Industry</i> .....	205
7.1. Industri Besar dan Sedang/ <i>Large and Medium Manufacturing Industry</i> .....	211
7.2. Industri Mikro dan Kecil/ <i>Micro and Small Manufacturing Industry</i> .....	212
8. Pariwisata/ <i>Tourism</i> .....	215
8.1. Akomodasi/ <i>Tourism</i> .....	222
8.2. Wisatawan dan Tempat Pariwisata/ <i>Tourist and Tourism Place</i> .....	224
9. Transportasi dan Komunikasi/ <i>Transportation and Communication</i> .....	229
9.1. Transportasi/ <i>Trasnsportation</i> .....	236
9.2. Pos dan Telekomunikasi/ <i>Post and Telecommunication</i> .....	241
10. Perbankan dan Koperasi/ <i>Banking and Cooperative</i> .....	243
10.1. Perbankan/ <i>Banking</i> .....	248
10.2. Koperasi/ <i>Cooperative</i> .....	249
11. Harga-Harga/ <i>Prices</i> .....	251
11.1. Harga Eceran/ <i>Retail Price</i> .....	260
11.2. Sarana Perdagangan/ <i>Trading Facilities</i> .....	263
11.3. Perusahaan/ <i>Establishment</i> .....	265
12. Pengeluaran Penduduk/ <i>Population Expenditure</i> .....	267
12.1. Pengeluaran/ <i>Expenditure</i> .....	272
13. Sistem Neraca Nasional/ <i>System of Regional Accounts</i> .....	275
13.1. Produk Domestik Regional Bruto/ <i>Gross Domestic Regional Bruto</i> .....	286
14. Perbandingan Regional/ <i>Regional Comparison</i> .....	293
14.1. Perbandingan Antar Kabupaten/ <i>Regency Comparison</i> .....	301

## DAFTAR TABLE/LIST OF TABLE

	halaman page
1. <b>Geografi dan Iklim/Geography and Climate</b> .....	1
1.1. <b>Kedaaan Geografi/Geography Condition</b> .....	9
1.1.1. Luas Daerah dan Jumlah Pulau Menurut Kecamatan di Kabupaten Mamasa, 2018 .....	9
<i>Total Area and Number of Islands by Sub District in Mamasa Regency, 2018</i> .....	9
1.1.2. Batas Wilayah Kecamatan di Kabupaten Mamasa .....	11
<i>Subdistrict borderline in Mamasa Regency</i> .....	11
1.2. <b>Iklim/Climate</b> .....	12
1.2.1. Jumlah Curah Hujan dan Hari Hujan Menurut Bulan di Kabupaten Mamasa, 2016 - 2018 .....	12
<i>Amount of Precipitation and Number of Rainy by Month in Mamasa Regency, 2016 – 2018</i> .....	12
2. <b>Pemerintahan/Government</b> .....	13
2.1. <b>Wilayah Administratif/Administrative Area</b> .....	24
2.1.1. Jumlah Desa <sup>1</sup> Menurut Kecamatan di Kabupaten Mamasa 2018 .....	24
<i>Number of Villages<sup>1</sup> by Sub District in Mamasa Regency, 2018</i> .....	24
2.1.2. Daftar Desa/Kelurahan Menurut Kecamatan di Kabupaten Mamasa, 2018.....	25
<i>Table</i> .....	25
<i>List of Villages by Subdistrict in Mamasa Regency, 2018</i> .....	25
2.2. <b>Pemilihan Umum/General Election</b> .....	31
2.2.1. Jumlah Anggota DPRD Menurut Partai Politik dan Jenis Kelamin di Kabupaten Mamasa, 2018 .....	31
<i>Number of Members of The Regional House of Representatives by Political Parties and Sex in Mamasa Regency, 2018</i> .....	31
2.2.2. Banyaknya Anggota DPRD Menurut Tingkat Pendidikan dan Jenis Kelamin di Kabupaten Mamasa, 2018 .....	32
<i>Member of Regional Parlement by Educational Attainment and Sex in Mamasa Regency, 2018</i> .....	32
2.2.3. Banyaknya Anggota DPRD Menurut Kelompok Umur dan Jenis Kelamin di Kabupaten Mamasa, 2018 .....	33
<i>Table</i> .....	33
<i>Member of Regional Parlement by Group Age and Sex in Mamasa Regency, 2018</i> .....	33
2.2.4. Jumlah Keputusan DPRD Menurut Jenis Keputusan di Kabupaten Mamasa, 2015 - 2018 .....	34
<i>Number of DPRD's Decisions by Type of Decision in Mamasa Regency, 2015 - 2018</i> .....	34

2.3.	<b>Sumber Daya Manusia/Human Resources</b> .....	35
2.3.1.	Jumlah Pegawai Negeri Sipil Menurut Jabatan dan Jenis Kelamin, 2017 dan 2018 ..... <i>Number of Civil Servants by Occupation and Sex, 2017 and 2018</i> .....	35
2.3.2.	Jumlah Pegawai Negeri Sipil Menurut Tingkat Pendidikan dan Jenis Kelamin, 2017 dan 2018 ..... <i>Number of Civil Servants by Educational Level and Sex, 2017 and 2018</i> .....	36
2.3.3.	Jumlah Pegawai Negeri Sipil Menurut Tingkat Kepangkatan dan Jenis Kelamin, 2017 dan 2018 ..... <i>Number of Civil Servants by Hierarchy and Sex, 2017 and 2018</i> .....	37
2.3.4.	Jumlah Aparatur Sipil Negara Menurut Dinas/Instansi Pemerintah dan Jenis Kelamin di Kabupaten Mamasa, 2018..... <i>Number of Civil Servants by Institution/Office and Sex in Mamasa Regency, 2018</i> .....	38
2.4.	<b>Keuangan Daerah/Local Finance</b> .....	42
2.4.1.	Realisasi Pendapatan Pemerintah Kabupaten Mamasa Menurut Jenis Pendapatan (ribu rupiah), 2017 – 2018 ..... <i>Actual Revenues of Government of Mamasa Regency by Source of Revenues (thousand ruphias), 2017 - 2018</i> .....	42
2.4.2.	Realisasi Belanja Pemerintah Kabupaten Mamasa Menurut Jenis Belanja (ribu rupiah), 2017 - 2018 ..... <i>Actual Expenditures of Government of Mamasa Regency by Kind of Expenditures (thousand ruphias), 2017 – 2018</i> .....	43
3.	<b>Penduduk dan Ketenagakerjaan/Population and Employment</b> .....	45
3.1.	<b>Penduduk/Population</b> .....	57
3.1.1.	Penduduk, Laju Pertumbuhan Penduduk, Distribusi Persentase Penduduk, Kepadatan Penduduk, Rasio Jenis Kelamin Penduduk Menurut Kecamatan di Kabupaten Mamasa, 2010 dan 2018 ..... <i>Population, Population Growth Rate, Percentage Distribution of Population Density, and Population Sex Ratio by Sub District in Mamasa Regency, 2010 and 2018</i> .....	57
3.1.2.	Jumlah Penduduk dan Rasio Jenis Kelamin Menurut Kecamatan di Kabupaten Mamasa, 2018 ..... <i>Population and Sex Ratio by Subdistrict in Mamasa Regency, 2018</i> .....	60
3.1.3.	Jumlah Penduduk Menurut Kelompok Umur dan Jenis Kelamin di Kabupaten Mamasa, 2018 ..... <i>Population by Age Group and Sex in Mamasa Regency, 2018</i> .....	61
3.1.4.	Jumlah Akta Kelahiran yang Diterbitkan Menurut Kecamatan di Kabupaten Mamasa, 2014 - 2018 ..... <i>Number of Published Birth Certificate by Subdistrict in Mamasa Regency, 2014 - 2018</i> .....	62
3.1.5.	Jumlah Kartu Keluarga (KK) dan Kartu Tanda Penduduk (KTP-el) yang Diterbitkan Menurut Bulan di Kabupaten Mamasa, 2018 ..... <i>Number of Family Card and Electronic Id Card by Month in Mamasa</i>	63

	<i>Regency, 2018</i> .....	63
3.2.	<b>Ketenagakerjaan/Employment</b> .....	64
3.2.1.	Jumlah Penduduk Berumur 15 Tahun Keatas Menurut Jenis Kegiatan Selama Seminggu yang Lalu dan Jenis Kelamin di Kabupaten Mamasa, 2018... <i>Population Aged 15 Years and Over by Type of Activity During The Previous Week and Sex in Mamasa Regency, 2018</i> .....	64
3.2.2.	Jumlah Penduduk Berumur 15 Tahun Keatas Menurut Pendidikan Tertinggi yang Ditamatkan dan Jenis Kegiatan Selama Seminggu yang Lalu di Kabupaten Mamasa, 2018 ..... <i>Population Aged 15 Years and Over by Educational Attainment and Type of Activity During The Previous Week in Mamasa Regency, 2018</i> .....	65
3.2.3.	Jumlah Penduduk Berumur 15 Tahun Keatas yang Bekerja Selama Seminggu yang Lalu Menurut Kelompok Umur dan Jenis Kelamin di Kabupaten Mamasa, 2018 ..... <i>Jumlah Penduduk Berumur 15 Tahun Keatas yang Bekerja Selama Seminggu yang Lalu Menurut Kelompok Umur dan Jenis Kelamin di Kabupaten Mamasa, 2018</i> .....	66
3.2.4.	Jumlah Penduduk Berumur 15 Tahun Ke Atas yang Bekerja Selama Seminggu yang Lalu Menurut Lapangan Pekerjaan Utama dan Jenis Kelamin di Kabupaten Mamasa, 2018 ..... <i>Population Aged 15 Years and Over Who Worked During the Previous Week by Main Industry and Sex in Mamasa Regency, 2018</i> .....	67
3.2.5.	Jumlah Penduduk Berumur 15 Tahun Ke Atas yang Bekerja Selama Seminggu yang Lalu Menurut Jumlah Jam Kerja Seluruhnya dan Jenis Kelamin di Kabupaten Mamasa, 2018..... <i>Population Aged 15 Years and Over Who Worked During the Previous Week by Total Working Hours and Sex in Mamasa Regency, 2018</i> .....	68
3.2.6.	Jumlah Penduduk Berumur 15 Tahun Ke Atas yang Bekerja Selama Seminggu yang Lalu Menurut Jumlah Jam Kerja Pada Pekerjaan Utama dan Jenis Kelamin di Kabupaten Mamasa, 2018 ..... <i>Population Aged 15 Years and Over Who Worked During the Previous Week by Number of Working Hours on Main Industry and Sex in Mamasa Regency, 2018</i> .....	69
3.2.7.	Jumlah Penduduk Berumur 15 Tahun Ke Atas yang Bekerja Selama Seminggu yang Lalu Menurut Status Pekerjaan Utama dan Jenis Kelamin di Kabupaten Mamasa, 2018 ..... <i>Population Aged 15 Years and Over Who Worked During the Previous Week by Main Employment Status and Sex in Mamasa Regency, 2018</i> .....	70
4.	<b>Sosial dan Kesejahteraan Rakyat/Social and Welfare</b> .....	71
4.1.	<b>Pendidikan/Education</b> .....	86
4.1.1.	Jumlah Sekolah, Guru, dan Murid Taman Kanak-Kanak (TK) di Bawah Kementerian Pendidikan dan Kebudayaan Menurut Kecamatan di Kabupaten Mamasa, 2017/2018.....	86

	<i>Number of Schools, Teachers, and Pupils in Kindergarten Under the Ministry Education and Culture by Sub District in Mamasa Regency, 2017/2018</i> .....	86
4.1.2.	Jumlah Sekolah, Guru, dan Murid Raudhatul Athfal (RA) di Bawah Kementerian Agama Menurut Kecamatan di Kabupaten Mamasa, 2017/2018 .89 <i>Number of Schools, Teachers, and Pupils in Raudhatul Athfal (RA) Under the Ministry of Religious Affairs by Sub District in Mamasa Regency, 2017/2018</i> .....	89
4.1.3.	Jumlah Sekolah, Guru, dan Murid Sekolah Dasar (SD) di Bawah Kementerian Pendidikan dan Kebudayaan Menurut Kecamatan di Kabupaten Mamasa, 2017/2018..... <i>Number of Schools, Teachers, and Pupils in Primary School Under the Ministry Education and Culture by Sub District in Mamasa Regency, 2017/2018</i> .....	90
4.1.4.	Jumlah Sekolah, Guru, dan Murid Madrasah Ibtidaiyah (MI) di Bawah Kementerian Agama Menurut Kecamatan di Kabupaten Mamasa, 2017/2018..... <i>Number of Schools, Teachers, and Pupils in Madrasah Ibtidaiyah (MI) Under the Ministry of Religion Affairs by Sub District in Mamasa Regency, 2017/2018</i> .....	93
4.1.5.	Jumlah Sekolah, Guru, dan Murid Sekolah Menengah Pertama (SMP) di Bawah Kementerian Pendidikan dan Kebudayaan Menurut Kecamatan di Kabupaten Mamasa, 2017/2018 .....	96
	<i>Number of Schools, Teachers, and Pupils in Junior High Schools Under the Ministry of Education and Culture by Sub District in Mamasa Regency, 2017/2018</i> .....	96
4.1.6.	Jumlah Sekolah, Guru, dan Murid Madrasah Tsanawiyah (MTs) di Bawah Kementerian Agama Menurut Kecamatan di Kabupaten Mamasa, 2017/2018..... <i>Number of Schools, Teachers, and Pupils in Madrasah Tsanawiyah (MTs) Under the Ministry of Religion Affairs by Sub District in Mamasa Regency, 2017/2018</i> .....	99
4.1.7.	Jumlah Sekolah, Guru, dan Murid Sekolah Menengah Atas (SMA) di Bawah Kementerian Pendidikan dan Kebudayaan Menurut Kecamatan di Kabupaten Mamasa, 2017/2018 .....	102
	<i>Number of Schools, Teachers, and Pupils in Senior High Schools Under the Ministry of Education and Culture by Sub District in Mamasa Regency, 2017/2018</i> .....	102
4.1.8.	Jumlah Sekolah, Guru, dan Murid Sekolah Menengah Kejuruan (SMK) di Bawah Kementerian Pendidikan dan Kebudayaan Menurut Kecamatan di Kabupaten Mamasa, 2017/2018 .....	105
	<i>Number of Schools, Teachers, and Pupils in Vocational Senior High Schools Under the Ministry of Education and Culture by Sub District in Mamasa Regency, 2017/2018</i> .....	105

4.1.9.	Jumlah Sekolah, Guru, dan Murid Madrasah Aliyah (MA) di Bawah Kementerian Agama Menurut Kecamatan di Kabupaten Mamasa, 2017/2018 .....	108
	<i>Number of Schools, Teachers, and Pupils in Madrasah Aliyah (MA) Under the Ministry of Religion Affairs by Sub District in Mamasa Regency, 2017/2018 .....</i>	<i>108</i>
4.1.10.	Jumlah Desa <sup>1</sup> /Kelurahan yang Memiliki Fasilitas Sekolah Menurut Kecamatan dan Tingkat Pendidikan di Kabupaten Mamasa, 2010-2018 .....	111
	<i>Number of Villages<sup>1</sup> Having Educational Facilities by Sub District and Educational Level in Mamasa Regency, 2010-2018 .....</i>	<i>111</i>
4.1.11.	Persentase Penduduk Usia 7–24 Tahun Menurut Jenis Kelamin, Kelompok Umur Sekolah, dan Partisipasi Sekolah di Kabupaten Mamasa, 2018 (Persentase dalam 1 Kabupaten).....	114
	<i>Percentage of Population Aged 7-24 Years by Sex, Age Group, and School Participation in Mamasa Regency, 2018 (Percentage in One Regency).</i>	<i>114</i>
4.1.12.	Angka Partisipasi Murni (APM) dan Angka Partisipasi Kasar (APK) Menurut Jenjang Pendidikan di Kabupaten Mamasa, 2017 .....	115
	<i>Net Enrolment Rate and Gross Enrolment Rate by Educational Level in Mamasa Regency, 2017 .....</i>	<i>115</i>
4.2.	<b>Kesehatan/Health</b> .....	<b>116</b>
4.2.1.	Jumlah Desa <sup>1</sup> /Kelurahan yang Memiliki Sarana Kesehatan Menurut Kecamatan di Kabupaten Mamasa, 2010-2018 .....	116
	<i>Number of Villages<sup>1</sup> Having Health Facilities by Sub District in Mamasa Regency, 2010-2018.....</i>	<i>116</i>
4.2.2.	Jumlah Tenaga Kesehatan Menurut Kecamatan di Kabupaten Mamasa, 2018	119
	<i>Number of Medical Personal by Sub District in Mamasa Regency, 2018.....</i>	<i>119</i>
4.2.3.	Persentase Penduduk yang Mempunyai Keluhan Kesehatan Selama Sebulan Terakhir Menurut Kecamatan di Kabupaten Mamasa, 2013-2018.....	120
	<i>Percentage of People Who Had Health Complaint During a Month Prior to The Survey by Sub District in Mamasa Regency, 2013 - 2018 .....</i>	<i>120</i>
4.2.4.	Jumlah Rumah Sakit Umum, Rumah Sakit Khusus, Rumah Sakit Bersalin, dan Puskesmas Menurut Kecamatan di Kabupaten Mamasa, 2017 dan 2018 .....	121
	<i>Number of General Hospital, Special Hospital, Maternity Hospital, and Public Health Center by Sub District in Mamasa Regency, 2017 and 2018</i>	<i>121</i>
4.2.5.	Jumlah Balita Yang Pernah Mendapat Imunisasi BCG Menurut Jenis Kelamin dan Kecamatan di Kabupaten Mamasa, 2018.....	123
	<i>Number of Toddlers Receiving BCG Immunization by Sex and Subdistrict in Mamasa Regency, 2018 .....</i>	<i>123</i>
4.2.6.	Jumlah Balita Yang Pernah Mendapat Imunisasi Campak Menurut Jenis Kelamin dan Kecamatan di Kabupaten Mamasa, 2018 .....	124
	<i>Number of Toddlers Receiving Measles Immunization by Sex and Subdistrict in Mamasa Regency, 2018 .....</i>	<i>124</i>
4.2.7.	Jumlah Balita Yang Pernah Mendapat Imunisasi Dasar Lengkap	



	Menurut Jenis Kelamin dan Kecamatan di Kabupaten Mamasa, 2018 .....	125
	<i>Number of Toddlers Receiving Complete Basic Immunization by Sex and Subdistrict in Mamasa Regency, 2018 .....</i>	<i>125</i>
4.2.8.	Jumlah Balita Yang Pernah Mendapat Imunisasi Polio Menurut Jenis Kelamin dan Kecamatan di Kabupaten Mamasa, 2018.....	126
	<i>Number of Toddlers Receiving Polio Immunization by Sex and Subdistrict in Mamasa Regency, 2018 .....</i>	<i>126</i>
4.2.9.	Jumlah Balita Yang Pernah Mendapat Imunisasi DPT-HB/Hib Menurut Jenis Kelamin dan Kecamatan di Kabupaten Mamasa, 2018 .....	127
	<i>Number of Toddlers Receiving DPT-HB/Hib Immunization by Sex and Subdistrict in Mamasa Regency, 2018 .....</i>	<i>127</i>
4.2.10.	Jumlah Lahir Hidup, Bayi Baru Lahir Ditimbang (BBLD), Bayi Berat dan Badan Lahir Rendah (BBLR) Menurut Kecamatan di Kabupaten Mamasa, 2018 .....	128
	<i>Number of Live Born, New Born Weighed, and New Born with Low Birth Weights (LBW) by Subdistrict in Mamasa Regency, 2018.....</i>	<i>128</i>
4.2.11.	Jumlah Kematian Ibu Menurut Kecamatan di Kabupaten Mamasa, 2018 .....	129
	<i>Number of Maternal Mortality by Subdistrict in Mamasa Regency, 2018 .....</i>	<i>129</i>
4.2.12.	Jumlah Kasus Pneumonia Balita Menurut Kecamatan di Kabupaten Mamasa, 2018 .....	130
	<i>Number of Pneumonia Case by Subdistrict in Mamasa Regency, 2018 .....</i>	<i>130</i>
4.2.13.	Jumlah Kasus Demam Berdarah Dengue (DBD) Menurut Jenis Kelamin dan Kecamatan di Kabupaten Mamasa, 2018.....	131
	<i>Number of Dengue Fever Case by Sex and Subdistrict in Mamasa Regency, 2018.....</i>	<i>131</i>
4.2.14.	Jumlah Kasus Balita Gizi Buruk yang Ditemukan dan Mendapat Perawatan Menurut Kecamatan di Kabupaten Mamasa, 2018 .....	132
	<i>Number of Bad Nutrition Toddler Cases Found and Receiving Care Nutrition by Subdistrict in Mamasa Regency, 2018.....</i>	<i>132</i>
4.2.15.	Jumlah Ibu Hamil, Melakukan Kunjungan K1, Melakukan Kunjungan K4, Kurang Energi Kronis (KEK), dan Mendapat Tablet Zat Besi (FE1 dan FE3) di Kabupaten Mamasa, 2011 - 2018 .....	133
	<i>Number of Pregnant Women, Those with One Visit and four Visits of Antenatal Care, Chronic Energy Deficiency (CED), and Receiving Iron Supplement in Mamasa Regency, 2011 - 2018.....</i>	<i>133</i>
4.2.16.	Jumlah Klinik Keluarga Berencana (KKB) dan Pos Pelayanan Keluarga Berencana Desa (PPKBD) Menurut Kecamatan di Kabupaten Mamasa, 2018..	134
	<i>Number of Family Planning Clinics and Village Family Planning Service Units by Subdistrict in Mamasa Regency, 2018 .....</i>	<i>134</i>
4.2.17.	Jumlah Pasangan Usia Subur dan Peserta KB Aktif Menurut Kecamatan di Kabupaten Mamasa, 2018.....	135
	<i>Number of Eligible Couples and Family Planning Participants by Subdistrict in Mamasa Regency, 2018 .....</i>	<i>135</i>
4.3.	<b>Agama dan Sosial Lainnya/Religion and Other Social Affairs.....</b>	<b>137</b>

4.3.1.	Persentase Penduduk Menurut Agama di Tiap Kecamatan di Kabupaten Mamasa, 2018 .....	137
	<i>Percentage of Population by Religion in Each Sub District in Mamasa Regency, 2018</i> .....	137
4.3.2.	Jumlah Tempat Peribadatan Menurut Kecamatan di Kabupaten Mamasa, 2018 .....	138
	<i>Number of Place of Worship by Sub District, 2018</i> .....	138
4.3.3.	Jumlah Desa <sup>1</sup> /Kelurahan yang Mengalami Bencana Alam <sup>2</sup> Menurut Kecamatan di Kabupaten Mamasa, 2010-2018 .....	139
	<i>Number of Villages<sup>1</sup> that Had Natural Disaster<sup>2</sup> by Sub District in Mamasa Regency, 2010-2018</i> .....	139
4.3.4.	Jumlah Rohaniawan Menurut Kecamatan dan Agama di Kabupaten Mamasa, 2018 .....	141
	<i>Number of Spiritual Figure by Subdistrict and Religion in Mamasa Regency, 2018</i> .....	141
4.3.5.	Jumlah Jemaah Haji Menurut Kecamatan di Kabupaten Mamasa, 2018 .....	142
	<i>Number of Hajj Pilgrim by Subdistrict in Mamasa Regency, 2018</i> .....	142
4.3.6.	Jumlah Akta Nikah dan Akta Perceraian yang Diterbitkan Menurut Bulan di Kabupaten Mamasa, 2018 .....	143
	<i>Number of Marriage and Divorce Acte by Month in Mamasa Regency, 2018</i> .....	143
4.4.	<b>Kriminalitas/Crime</b> .....	144
4.4.1.	Jumlah Kasus Kriminalitas Menurut Jenisnya di Kabupaten Mamasa, 2014 – 2018 .....	144
	<i>Number of Reported Criminal Cases by District Police Office in Mamasa Regency, 2014 – 2018</i> .....	144
4.4.2.	Jumlah Pengguna Narkoba Menurut Jenis Narkoba di Kabupaten Mamasa, 2014 – 2018 .....	145
	<i>Number of Narcotic User by Type of Narcotic in Mamasa Regency, 2014 – 2018</i> .....	145
4.4.3.	Jumlah Kecelakaan dan Korban Lalu Lintas Menurut Kecamatan di Kabupaten Mamasa, 2018 .....	146
	<i>Number of Accident and Traffic Victim by Subdistrict in Mamasa Regency, 2018</i> .....	146
4.4.4.	Jumlah Kejadian dan Penyelesaian Tilang Menurut Bulan di Kabupaten Mamasa, 2018 .....	147
	<i>Number of Traffic Ticket Event and Finished by Month in Mamasa Regency, 2018</i> .....	147
4.4.5.	Jumlah Tahanan Baru Menurut Bulan dan Jenis Kelamin di Kabupaten Mamasa, 2018 .....	148
	<i>Number of New Prisoners by Month and Sex in Mamasa Regency, 2018</i> .....	148
4.4.6.	Jumlah Penerbitan SKCK, BPKB, dan SIM Menurut Bulan di Kabupaten Mamasa, 2018 .....	149
	<i>Number of Police Clearence Report, Motor Vehicle Ownership, and Driving License Card Published by Month in Mamasa Regency, 2018</i> .....	149

4.5.	<b>Kemiskinan/Poverty</b> .....	150
4.5.1.	Jumlah Penduduk Miskin dan Garis Kemiskinan di Kabupaten Mamasa, 2010 - 2018 .....	150
	<i>Number of Poverty Households by Subdistrict and Household Classification in Mamasa Regency, 2010 - 2018</i> .....	150
5.	<b>Pertanian, Peternakan, dan Perikanan/Agriculture, Livestock, and Fishery</b> ....	151
5.1.	<b>Tanaman Pangan/Food Crops</b> .....	163
5.1.1.	Luas Lahan Sawah Menurut Kecamatan dan Jenis Pengairan di Kabupaten Mamasa (Ha), 2018 .....	163
	<i>Area of Wetland by Subdistrict and Type of Irrigation in Mamasa Regency (Ha), 2018</i> .....	163
5.1.2.	Luas Penggunaan Lahan Pertanian Bukan Sawah Menurut Kecamatan di Kabupaten Mamasa (Ha), 2018 .....	164
	<i>Area Agricultural Land Is Not Rice Field by Subdistrict in Mamasa Regency (Ha), 2018</i> .....	164
5.1.3.	Luas Panen, Produksi, dan Produktivitas Padi Sawah Menurut Kecamatan di Kabupaten Mamasa, 2018.....	166
	<i>Harvested Area, Production, and Productivity of Wetland Rice by Subdistrict in Mamasa Regency, 2018</i> .....	166
5.2.	<b>Hortikulture/Horticulture</b> .....	167
5.2.1.	Luas Panen Tanaman Sayuran Menurut Kecamatan di Kabupaten Mamasa (ha), 2017 dan 2018 .....	167
	<i>Harvested Area of Vegetables by Sub District in Mamasa Regency (ha), 2017 and 2018</i> .....	167
5.2.2.	Produksi Tanaman Sayuran Menurut Kecamatan dan Jenis Tanaman di Kabupaten Mamasa (ton), 2017 dan 2018.....	169
	<i>Production of Vegetables by Sub District and Kind of Plant in Mamasa Regency (ton), 2017 and 2018</i> .....	169
5.2.3.	Luas Panen Tanaman Sayuran dan Buah-Buahan Semusim Menurut Jenis Tanaman di Kabupaten Mamasa (ha), 2016-2018.....	171
	<i>Harvested Area of Seasonal Vegetables and Fruits by Kind of Plant in Mamasa Regency (ha), 2016-2018</i> .....	171
5.2.4.	Produksi Tanaman Sayuran dan Buah-Buahan Semusim Menurut Jenis Tanaman di Kabupaten Mamasa (ton), 2015-2018 .....	173
	<i>Production of Seasonal Vegetables and Fruits by Kind of Plant in Mamasa Regency (ton), 2015-2018</i> .....	173
5.2.5.	Produksi Buah-Buahan Menurut Kecamatan dan Jenis Tanaman di Kabupaten Mamasa (ton), 2017 dan 2018 .....	175
	<i>Productivity of Fruits by Sub District and Kind of Plant in Mamasa Regency (ton), 2017 and 2018</i> .....	175
5.2.6.	Produksi Buah-Buahan dan Sayuran Tahunan Menurut Jenis Tanaman di Kabupaten Mamasa (ton), 2016-2018.....	176
	<i>Production of Annual Fruits and Vegetables by Kind of Plant in Mamasa Regency (ton), 2016-2018</i> .....	176

5.3.	<b>Perkebunan/<i>Estate Crops</i></b> .....	178
5.3.1.	Luas Areal Tanaman Perkebunan Menurut Kecamatan dan Jenis Tanaman di Kabupaten Mamasa (ha), 2017 dan 2018.....	178
	<i>Planted Area of Estate Crops by Sub District and Type of Crops in Mamasa Regency (ha), 2017 and 2018</i> .....	178
5.3.2.	Produksi Perkebunan Menurut Kecamatan dan Jenis Tanaman di Kabupaten Mamasa (ton), 2017 dan 2018 .....	179
	<i>Production of Estate by Sub District and Type of Crops in Mamasa Regency (ton), 2017 and 2018</i> .....	179
5.3.3.	Luas Areal Tanaman Kopi Robusta Menurut Kecamatan di Kabupaten Mamasa, 2018 .....	180
	<i>Total Area of Robusta Coffe Crop by Subdistrict in Mamasa Regency, 2018</i> ....	180
5.3.4.	Produksi, Produktivitas, dan Jumlah Petani Tanaman Kopi Robusta Menurut Kecamatan di Kabupaten Mamasa, 2018 .....	181
	<i>Production, Productivity, and Number of Farmers of Robusta Coffe Crop by Subdistrict in Mamasa Regency, 2018</i> .....	181
5.3.5.	Luas Areal Tanaman Kopi Arabika Menurut Kecamatan di Kabupaten Mamasa, 2018 .....	182
	<i>Total Area of Arabica Coffe Crop by Subdistrict in Mamasa Regency, 2018</i> ....	182
5.3.6.	Produksi, Produktivitas, dan Jumlah Petani Tanaman Kopi Arabika Menurut Kecamatan di Kabupaten Mamasa, 2018 .....	183
	<i>Production, Productivity, and Number of Farmers of Arabica Coffe Crop by Subdistrict in Mamasa Regency, 2018</i> .....	183
5.3.7.	Luas Areal Tanaman Kakao Menurut Kecamatan di Kabupaten Mamasa, 2018 .....	184
	<i>Total Area of Cocoa Crop by Subdistrict in Mamasa Regency, 2018</i> .....	184
5.3.8.	Produksi, Produktivitas, dan Jumlah Petani Tanaman Kakao Menurut Kecamatan di Kabupaten Mamasa, 2018.....	185
	<i>Production, Productivity, and Number of Farmers of Cocoa Crop by Subdistrict in Mamasa Regency, 2018</i> .....	185
5.3.9.	Luas Areal Tanaman Seong Menurut Kecamatan di Kabupaten Mamasa, 2018 .....	186
	<i>Total Area of Seong Crop by Subdistrict in Mamasa Regency, 2018</i> .....	186
5.3.10.	Produksi, Produktivitas, dan Jumlah Petani Tanaman Seong Menurut Kecamatan di Kabupaten Mamasa, 2018.....	187
	<i>Production, Productivity, and Number of Farmers of Seong Crop by Subdistrict in Mamasa Regency, 2018</i> .....	187
5.4.	<b>Peternakan/<i>Livestock</i></b> .....	188
5.4.1.	Populasi Ternak Menurut Kecamatan dan Jenis Ternak di Kabupaten Mamasa, 2018 .....	188
	<i>Livestock Population by Subdistrict and Type of Livestock in Mamasa Regency, 2018</i> .....	188
5.4.2.	Populasi Unggas Menurut Kecamatan dan Jenis Unggas di Kabupaten Mamasa, 2018 .....	189

	<i>Poultry Population by Subdistrict and Type of Poultry in Mamasa Regency, 2018</i> .....	189
5.4.3.	Jumlah Ternak yang Dipotong Menurut Jenis Ternak di Kabupaten Mamasa, 2014 - 2018 .....	190
	<i>Number of Hamstrung Livestock by Type of Livestock in Mamasa Regency, 2014 – 2018</i> .....	190
5.5.	<b>Perikanan/Fishery</b> .....	191
5.5.1.	Jumlah Rumah Tangga Perikanan Menurut Kecamatan di Kabupaten Mamasa, 2018 .....	191
	<i>Number of Fishery Household by Subsditriect in Mamasa Regency, 2018</i> .....	191
5.5.2.	Luas Lahan Perikanan Budidaya Menurut Kecamatan dan Jenis Lahan Pemeliharaan di Kabupaten Mamasa, 2018.....	192
	<i>Fishery Land Area by Subdistrict and Type of Raising Land in Mamasa Regency, 2018</i> .....	192
5.5.3.	Luas Lahan Perikanan Tangkap Menurut Kecamatan dan Jenis Lahan Penangkapan di Kabupaten Mamasa, 2018.....	193
	<i>Fishing Ground Area by Subdistrict and Fishing Ground in Mamasa Regency, 2018</i> .....	193
5.5.4.	Produksi Perikanan Menurut Kecamatan dan Jenis Ikan di Kabupaten Mamasa (Ton), 2018 .....	194
	<i>Fishing Production by Subdistrict and Type of Fish in Mamasa Regency, 2018</i> .....	194
6.	<b>Pertambangan dan Energi/Mining and Energy</b> .....	195
6.1.	<b>Listrik, Gas, dan Air Minum/Electricity, Gas, and Water Supply</b> .....	201
6.1.1.	Daya Terpasang, Produksi, dan Distribusi Listrik PT. PLN (Persero) di Kabupaten Mamasa, 2012 - 2018 .....	201
	<i>Installed Electricity Power, Production, and Distribution of PT. PLN (Persero) in Mamasa Regency, 2012 - 2018</i> .....	201
6.1.2.	Jumlah Pelanggan Listrik Menurut Kecamatan di Kabupaten Mamasa, 2014-2018 .....	202
	<i>Number of Electricity Customers by Sub District in Mamasa Regency, 2014-2018</i> .....	202
6.1.3.	Jumlah Pelanggan dan Air yang Disalurkan Menurut Pelanggan di Kabupaten Mamasa, 2018 .....	203
	<i>Number of Customer and Distributed Clean Water by Type of Customers in Mamasa Regency, 2018</i> .....	203
7.	<b>Industri Manufaktur/Manufacturing Industry</b> .....	205
7.1.	<b>Industri Besar dan Sedang/Large and Medium Manufacturing Industry</b> .....	211
7.1.1.	Jumlah Industri Sedang dan Tenaga Kerjanya Menurut Kecamatan di Kabupaten Mamasa, 2018 .....	211
	<i>Number of Medium Industries and Its Worker by Subdistrict in Mamasa Regency, 2018</i> .....	211
7.2.	<b>Industri Mikro dan Kecil/Micro and Small Manufacturing Industry</b> .....	212
7.2.1.	Jumlah Industri Kecil dan Tenaga Kerjanya Menurut Kecamatan di	

	Kabupaten Mamasa, 2018 .....	212
	<i>Number of Small Industries and Its Worker by Subdistrict in Mamasa Regency, 2018</i> .....	212
7.2.2.	Jumlah Industri Rumah Tangga dan Tenaga Kerjanya Menurut Kecamatan di Kabupaten Mamasa, 2018.....	213
	<i>Number of Home Industries and Its Worker by Subdistrict in Mamasa Regency, 2018</i> .....	213
8.	<b>Pariwisata/Tourism</b> .....	215
8.1.	<b>Akomodasi/Tourism</b> .....	222
8.1.1.	Jumlah Rumah Makan/Restoran Menurut Kecamatan di Kabupaten Mamasa, 2015-2018 .....	222
	<i>Number of Restaurants by Sub District in Mamasa Regency, 2015-2018</i> .....	222
8.1.2.	Jumlah Akomodasi Hotel dan Penginapan Menurut Kecamatan di Kabupaten Mamasa, 2017 dan 2018 .....	223
	<i>Number of Hotel dan Lodging Accomodations by Subdistrict in Mamasa Regency, 2017 and 2018</i> .....	223
8.2.	<b>Wisatawan dan Tempat Pariwisata/Tourist and Tourism Place</b> .....	224
8.2.1.	Jumlah Wisatawan Mancanegara dan Domestik di Kabupaten Mamasa, 2011–2018 .....	224
	<i>Number of International and Domestic Tourism in Mamasa Regency, 2011–2018</i> .....	224
8.2.2.	Tempat Pariwisata Menurut Kecamatan di Kabupaten Mamasa, 2018 .....	225
	<i>Tourism Place by Subdistrict in Mamasa Regency, 2018</i> .....	225
9.	<b>Transportasi dan Komunikasi/Transportation and Communication</b> .....	229
9.1.	<b>Transportasi/Transportation</b> .....	236
9.1.1.	Panjang Jalan Menurut Kecamatan dan Pemerintahan yang Berwenang Mengelolanya di Kabupaten Mamasa (km), 2018 .....	236
	<i>Length of Roads by Subdistrict and Level of Government Authority in Mamasa Regency (km), 2018</i> .....	236
9.1.2.	Panjang Jalan dan Jenis Permukaan Jalan di Kabupaten Mamasa (km), 2011 - 2018.....	237
	<i>Length of Roads and Road Surface in Mamasa Regency (km), 2011 - 2018</i> .....	237
9.1.3.	Panjang Jalan Menurut Kecamatan dan Kondisi Jalan di Kabupaten Mamasa (km), 2018 .....	238
	<i>Length of Roads by Subdistrict and Road in Mamasa Regency (km), 2018</i> .....	238
9.1.4.	Jumlah Kendaraan Bermotor Menurut Jenis Kendaraan di Kabupaten Mamasa, 2014 - 2018 .....	239
	<i>Number of Motor Vehicles by Type of Vehicle in Mamasa Regency, 2014 - 2018</i> .....	239
9.1.5.	Jumlah Kendaraan dan Penumpang Menurut Bulan di Kabupaten Mamasa, 2018 .....	240
	<i>Number of Motor Vehicles and Passengers by Month in Mamasa</i>	

	<i>Regency, 2018</i> .....	240
9.2.	<b>Pos dan Telekomunikasi/Post and Telecommunication</b> .....	241
9.2.1.	Jumlah Kantor Pos Pembantu Menurut Kecamatan di Kabupaten Mamasa, 2014 - 2018 .....	241
	<i>Number of Auxiliary Post Office by Subdistrict in Mamasa Regency, 2014 - 2018</i> .....	241
9.2.2.	Produksi Pos Menurut Jenisnya di Kabupaten Mamasa, 2017 - 2018 .....	242
	<i>Post Produce by Type in Mamasa regency, 2017 - 2018</i> .....	242
10.	<b>Perbankan dan Koperasi/Banking and Cooperative</b> .....	243
10.1.	<b>Perbankan/Banking</b> .....	248
10.1.1.	Nama Bank Menurut Tipe dan Kecamatan di Kabupaten Mamasa, 2018 .....	248
	<i>Number of Sub District by Sub District in Mamasa Regency, 2018</i> .....	248
10.2.	<b>Koperasi/Cooperative</b> .....	249
10.2.1.	Jumlah Koperasi Menurut Jenis Koperasi di Kabupaten Mamasa, 2018.....	249
	<i>Number of Cooperatives by Type Of Cooperative in Mamasa Regency, 2018</i> ..	249
11.	<b>Harga-Harga/Prices</b> .....	251
11.1.	<b>Harga Eceran/Retail Price</b> .....	260
11.1.1.	Perkiraan Rata-Rata Harga Eceran Beberapa Jenis Barang di Kabupaten Mamasa (rupiah), 2018 .....	260
	<i>Some of Goods Retail Price in Mamasa Regency (ruphias), 2018</i> .....	260
11.1.2.	Perkiraan Rata-Rata Harga Eceran Sembilan Bahan Pokok Menurut Komoditas di Kabupaten Mamasa (Rp./satuan), 2014 - 2018 .....	261
	<i>Average Retail Price of Nine Essential Commodities in Mamasa Regency (Rp./Unit), 2014 - 2018</i> .....	261
11.1.3.	Perkiraan Rata-Rata Harga Eceran Sembilan Bahan Pokok Menurut Komoditas di Kabupaten Mamasa (Rp./satuan), 2014 - 2018 .....	262
	<i>Average Retail Price of Nine Essential Commodities in Mamasa Regency (Rp./Unit), 2014 - 2018</i> .....	262
11.2.	<b>Sarana Perdagangan/Trading Facilities</b> .....	263
11.2.1.	Jumlah Sarana Perdagangan Menurut Jenisnya di Kabupaten Mamasa, 2014 – 2018.....	263
	<i>Number of Trading Facilities by Type of Facility in Mamasa Regency, 2014 – 2018</i> .....	263
11.2.2.	Rasio Penduduk Terhadap Pasar Menurut Kecamatan di Kabupaten Mamasa, 2018 .....	264
	<i>Population to Market Ratio by Subdistrict in Mamasa Regency, 2018</i> .....	264
11.3.	<b>Perusahaan/Establishment</b> .....	265
11.3.1.	Jumlah Perusahaan Menurut Bentuk Badan Hukum di Kabupaten Mamasa, 2014 - 2018 .....	265
	<i>Number of Establishments by Type of Business Entity in Mamasa Regency, 2014 - 2018</i> .....	265
12.	<b>Pengeluaran Penduduk/Population Expenditure</b> .....	267

12.1.	<b>Pengeluaran/Expenditure</b> .....	272
12.1.1.	Pengeluaran Rata-rata Perkapita Sebulan Menurut Golongan Pengeluaran dan Kelompok Barang di Kabupaten Mamasa (Rp), 2018.....	272
	<i>Average Expenditure per Capita per Month by Expenditure Class and Commodity Group in Mamasa Regency (Rp), 2018</i> .....	272
12.1.2.	Pengeluaran Rata-rata Perkapita Sebulan Menurut Kelompok Makanan di Kabupaten Mamasa (Rp), 2018.....	273
	<i>Average Expenditure per Capita per Month by Food Group in Mamasa Regency (Rp), 2018</i> .....	273
12.1.3.	Pengeluaran Rata-rata Perkapita Sebulan Menurut Kelompok Bukan Makanan di Kabupaten Mamasa (Rp), 2018.....	274
	<i>Average Expenditure per Capita per Month by Non Food Group in Mamasa Regency (Rp), 2018</i> .....	274
13.	<b>Sistem Neraca Nasional/System of Regional Accounts</b> .....	275
13.1.	<b>Produk Domestik Regional Bruto/Gross Domestic Regional Bruto</b> .....	286
13.1.1.	Produk Domestik Regional Bruto Atas Dasar Harga Berlaku Menurut Lapangan Usaha (miliar rupiah) Kabupaten Mamasa, 2014-2018.....	286
	<i>Gross Domestic Regional Bruto at Current Market Prices by Industry (billion ruphias) Mamasa Regency, 2014-2018</i> .....	286
13.1.2.	Produk Domestik Regional Bruto Atas Dasar Harga Konstan 2010 Menurut Lapangan Usaha (miliar rupiah) Kabupaten Mamasa, 2014-2018.....	287
	<i>Gross Domestic Regional Bruto at 2010 Constant Market Prices by Industry (billion ruphias) Mamasa Regency, 2014-2018</i> .....	287
13.1.3.	Distribusi Persentase Produk Domestik Regional Bruto Atas Dasar Harga Berlaku Menurut Lapangan Usaha (miliar rupiah) Kabupaten Mamasa, 2014-2018 .....	288
	<i>Percentage Distributuin of Gross Domestic Regional Bruto at Current Market Prices by Industry (billion ruphias) Mamasa Regency, 2014-2018</i> .....	288
13.1.4.	Laju Pertumbuhan Produk Domestik Regional Bruto Atas Dasar Harga Konstan 2010 Menurut Lapangan Usaha (persentase) Kabupaten Mamasa, 2014-2018.....	289
	<i>Growth Rate of Gross Domestic Regional Bruto at 2010 Constant Market Prices by Industry (percent) Mamasa Regency, 2014-2018</i> .....	289
13.1.5.	Produk Domestik Regional Bruto Atas Dasar Harga Berlaku Menurut Pengeluaran (miliar rupiah) Kabupaten Mamasa, 2014-2018 .....	290
	<i>Gross Domestic Regional Bruto at Current Market Prices by Type of Expenditure (billion ruphias) Mamasa Regency, 2014-2018</i> .....	290
13.1.6.	Produk Domestik Regional Bruto Atas Dasar Harga Konstan 2010 Menurut Pengeluaran (miliar rupiah) Kabupaten Mamasa, 2014-2018 .....	291
	<i>Gross Domestic Regional Bruto at 2010 Constant Market Prices by Type of Expenditure (billion ruphias) Mamasa Regency, 2014-2018</i> .....	291
14.	<b>Perbandingan Regional/Regional Comparison</b> .....	293
14.1.	<b>Perbandingan Antar Kabupaten/Regency Comparison</b> .....	301



14.1.1.	Jumlah Penduduk Menurut Kabupaten di Provinsi Sulawesi Barat (ribu), 2015 - 2018 .....	301
	<i>Population by Regency in Sulawesi Barat Province (thousand), 2015 - 2018 ...</i>	<i>301</i>
14.1.2.	PDRB Seri 2010 Atas Dasar Harga Berlaku Menurut Lapangan Usaha dan Kabupaten di Provinsi Sulawesi Barat (Miliar Rupiah), 2015 - 2018 .....	302
	<i>GDRP 2010 Series at Current Market Prices by Industry and Regency in Sulawesi Barat Province (Billion Ruphias), 2015 - 2018 .....</i>	<i>302</i>
14.1.3.	PDRB Seri 2010 Atas Dasar Harga Konstan Menurut Lapangan Usaha dan Kabupaten di Provinsi Sulawesi Barat (Miliar Rupiah), 2015 - 2018 .....	303
	<i>GDRP 2010 Series at Constant Market Prices by Industry and Regency in Sulawesi Barat Province (Billion Ruphias), 2015 - 2018 .....</i>	<i>303</i>
14.1.4.	Laju Pertumbuhan PDRB Seri 2010 Menurut Lapangan Usaha dan Kabupaten di Provinsi Sulawesi Barat (persen), 2015 - 2018 .....	304
	<i>Growth Rate of GDRP 2010 Series by Industries and Regency in Sulawesi Barat Province (percent), 2015 - 2018 .....</i>	<i>304</i>
14.1.5.	Jumlah Penduduk Miskin Menurut Kabupaten di Provinsi Sulawesi Barat (ribu jiwa), 2015 - 2018 .....	305
	<i>Number of Poor People by Regency in Sulawesi Barat Province (thousand people), 2015 - 2018 .....</i>	<i>305</i>
14.1.6.	Indeks Pembangunan Manusia Kabupaten di Provinsi Sulawesi Barat, 2015 - 2018 .....	306
	<i>Human Development Index by Regency in Sulawesi Barat Province, 2015 - 2018 .....</i>	<i>306</i>

## DAFTAR GAMBAR/LIST OF FIGURES

	halaman page
1. <b>Geografi dan Iklim/Geography and Climate</b> .....	1
Gambar 1. Persentase Luas Wilayah Menurut Kecamatan di Kabupaten Mamasa (km <sup>2</sup> ), 2018 ..... <i>Percentage of Total Area by Subdistrict In Mamasa Regency (square.km), 2018</i> .....	7
Gambar 2. Jarak Dari Ibukota Kecamatan ke Ibukota Kabupaten Mamasa, 2018 ..... <i>Distance from Capital Subdistrict to Capital of Mamasa Regency, 2018</i> .....	8
2. <b>Pemerintahan/Government</b> .....	13
Gambar 3. Jumlah Desa Menurut Kecamatan dan Jenisnya di Kabupaten Mamasa, 2018..... <i>Number of Villages by Sub District and Types in Mamasa Regency, 2018</i> ..	19
Gambar 4. Keputusan DPRD Menurut Jenis Keputusan di Kabupaten Mamasa, 2018 <i>DPRD Decision by Type of Decision in Mamasa Regency, 2018</i> .....	20
Gambar 5. Persentase Aparatur Sipil Negara Menurut Golongan Kepangkatan di Kabupaten Mamasa, 2018 ..... <i>Percentage of Civil Servants by Class Rank Government in Mamasa Regency, 2018</i> .....	21
Gambar 6. Persentase Aparatur Sipil Negara Menurut Tingkat Pendidikan Tertinggi yang Ditamatkan di Kabupaten Mamasa, 2018 ..... <i>Percentage of Civil Servants by the Highest Level of Education Completed in Mamasa Regency, 2018</i> .....	22
Gambar 7. Perbandingan Realisasi Pendapatan dan Belanja Pemerintah Kabupaten Mamasa, 2017 - 2018 ..... <i>Comparison Between Actual Revenues and Actual Expenditures Government of Mamasa Regency, 2017 - 2018</i> .....	23
3. <b>Penduduk dan Ketenagakerjaan/Population and Employment</b> .....	45
Gambar 8. Piramida Penduduk Kabupaten Mamasa, 2018 ..... <i>Population Pyramid of Mamasa Regency, 2018</i> .....	55
Gambar 9. Jumlah Penduduk Menurut Kecamatan di Kabupaten Mamasa, 2018..... <i>Population by Subdistrict in Mamasa Regency, 2018</i> .....	56
4. <b>Sosial dan Kesejahteraan Rakyat/Social and Welfare</b> .....	71
Gambar 10. Persentase Penduduk Usia 7-24 Tahun Menurut Partisipasi Sekolah di Kabupaten Mamasa, 2018 ..... <i>Percentage of Population Aged 7-24 Years by School Participation in Mamasa Regency, 2018</i> .....	82
Gambar 11. Perbandingan Jumlah Tenaga Kesehatan di Kabupaten Mamasa, 2018 ..... <i>Comparison of Number of Health Workers in Mamasa District, 2018</i> .....	83
Gambar 12. Perbandingan Jumlah Tempat Peribadatan di Kabupaten Mamasa, 2018 .	84

	<i>Comparison of Number of Prayer Place in Mamasa Regency, 2018</i> .....	84
Gambar 13.	Tren Perkembangan Kasus Kriminalitas di Kabupaten Mamasa, 2014 - 2018.....	85
	<i>Trend of Criminality Case Growth in Mamasa Regency, 2014 - 2018</i> .....	85
5.	<b>Pertanian, Peternakan, dan Perikanan/Agriculture, Livestock, and Fishery</b> .....	151
Gambar 14.	Persentase Perbandingan Lahan Sawah Irigasi dan Lahan Non-Irigasi di Kabupaten Mamasa, 2018.....	161
	<i>Comparison Percentage of Irrigation Wetland Area and Non Irrigation Wetland Area in in Mamasa Regency, 2018</i> .....	161
Gambar 15.	Populasi Unggas Menurut Kecamatan dan Jenis Unggas di Kabupaten Mamasa, 2018.....	162
	<i>Poultry Population by Subdistrict and Type of Poultry in Mamasa Regency, 2018</i> .....	162
6.	<b>Pertambangan dan Energi/Mining and Energy</b> .....	195
Gambar 16.	Jumlah Pelanggan Listrik di Kabupaten Mamasa, 2013–2018.....	200
	<i>Number of Registered Electricity Costumers in Mamasa Regency, 2013–2018</i> .....	200
7.	<b>Industri Manufaktur/Manufacturing Industry</b> .....	205
Gambar 17.	Perbandingan Jumlah Industri Kecil, Menengah, dan Rumah Tangga di Kabupaten Mamasa, 2018.....	210
	<i>Comparison between Number of Small Industries, Medium Industries, and Household Industries In Mamasa Regency, 2018</i> .....	210
8.	<b>Pariwisata/Tourism</b> .....	215
Gambar 18.	Perkembangan Jumlah Wisatawan yang Berkunjung ke Kabupaten Mamasa, 2011 - 2018.....	221
	<i>Growth of Tourist Number Visiting Mamasa Regency, 2011 - 2018</i> .....	221
9.	<b>Transportasi dan Komunikasi/Transportation and Communication</b> .....	229
Gambar 19.	Panjang Jalan Menurut Kondisi Jalan di Kabupaten Mamasa (Km), 2018.....	234
	<i>Length of Road by Road Condition in Mamasa Regency (Km), 2018</i> .....	234
Gambar 20.	Tren Perkembangan Jumlah Kendaraan Bermotor di Kabupaten Mamasa, 2012 - 2018.....	235
	<i>Growth Trend of Motor Vehicles Number in Mamasa Regency, 2012 - 2018</i> .....	235
10.	<b>Perbankan dan Koperasi/Banking and Cooperative</b> .....	243
Gambar 21.	Jumlah Koperasi Menurut Kecamatan di Kabupaten Mamasa, 2018.....	247
	<i>Number of Cooperatives by Sub District in Mamasa Regency, 2018</i> .....	247
11.	<b>Harga-Harga/Prices</b> .....	251
Gambar 22.	Tren Rata-Rata Harga Eceran Sembilan Bahan Pokok Menurut Komoditas di Kabupaten Mamasa (Rp./satuan), 2014 - 2018.....	258
	<i>Trend Average Retail Price of Nine Essential Commodities in Mamasa Regency (Rp./Unit), 2014 - 2018</i> .....	258
Gambar 23.	Perbandingan Jumlah Perusahaan Menurut Bentuk Badan Hukum di	

	Kabupaten Mamasa, 2018 .....	259
	<i>Comparison between Number of Establishment by Type of Business Entity In Mamasa Regency, 2018</i> .....	259
<b>12. Pengeluaran Penduduk/Population Expenditure</b> .....		267
Gambar 24. Persentase Rata-Rata Pengeluaran per Kapita Sebulan Menurut Kelompok Barang di Kabupaten Mamasa, 2018 .....		271
	<i>Percentage of Monthly Average Expenditure per Capita by Commodity Group in Mamasa Regency, 2018</i> .....	271
<b>13. Sistem Neraca Nasional/System of Regional Accounts</b> .....		275
Gambar 25. Perkembangan PDRB Atas Dasar Harga Berlaku dan Atas Dasar Harga Konstan 2010 di Kabupaten Mamasa (miliar rupiah), 2014 - 2018 .....		284
	<i>Growth of GDRP at Current Market Prices and Constant Market Price in Mamasa Regency (billion ruphias), 2014 - 2018</i> .....	284
Gambar 26. Laju Pertumbuhan PDRB Menurut Lapangan Usaha di Kabupaten Mamasa (Persen), 2014 - 2018.....		285
	<i>Growth Rate of Gross Regional Domestic Product by Industry in Mamasa Regency (percent), 2014 - 2018</i> .....	285
<b>14. Perbandingan Regional/Regional Comparison</b> .....		293
Gambar 27. Perbandingan Jumlah Penduduk Menurut Kabupaten di Provinsi Sulawesi Barat (ribu jiwa), 2018 .....		299
	<i>Comparison Between Number of Population by Regency in Sulawesi Barat Province (thousand people), 2018</i> .....	299
Gambar 28. Perbandingan Jumlah Penduduk Miskin Menurut Kabupaten di Provinsi Sulawesi Barat (ribu jiwa), 2018 .....		300
	<i>Comparison Between Number of Poor Population by Regency in Sulawesi Barat Province (thousand people), 2018</i> .....	300



## PENJELASAN UMUM/EXPLANATORY NOTES

Tanda-tanda, satuan-satuan, dan lain-lainnya yang digunakan dalam publikasi ini adalah sebagai berikut:

*Symbols, measurement units, and acronyms which are used in this publication, as follows:*

### 1. TANDA-TANDA/SYMBOLS

Data tidak tersedia/ <i>Data not available</i>	: ...
Tidak ada atau nol/ <i>Null or zero</i>	: -
Data dapat diabaikan/ <i>Data negligible</i>	: 0
Tanda desimal/ <i>Decimal point</i>	: ,
Data tidak dapat ditampilkan/ <i>Not applicable</i>	: NA
Angka perkiraan/ <i>Estimated figures</i>	: e
Angka sementara/ <i>Preliminary figures</i>	: x
Angka sangat sementara/ <i>Very preliminary figures</i>	: xx
Angka diperbaiki/ <i>Revised figures</i>	: r

### 2. SATUAN/UNITS

Barel/ <i>Barrel</i>	: 158,99 liter/ <i>litres</i> = 1/6,2898 m <sup>3</sup>
Hektar (ha)/ <i>Hectare (ha)</i>	: 10 000 m <sup>2</sup>
Kilometer (km)/ <i>kilometres (km)</i>	: 1 000 meter/ <i>metres (m)</i>
Knot/ <i>Knot</i>	: 1,8523 km/jam ( <i>km/hour</i> )
Kuintal/ <i>Quintal</i>	: 100 kg
KWh	: 1 000 <i>Watt hour</i>
MWh	: 1 000 KWh
Liter (untuk beras)/ <i>Litre (for rice)</i>	: 0,80 kg
Ons/ <i>Ounce (versi belanda/netherland version)</i>	: 100 gram/ <i>grams</i>
Ton	: 1 000 kg

Satuan lain: buah, dus, butir, helai/lembar, kaleng, batang, pulsa, ton kilometer (ton km), jam, menit, persen (%).

*Other units: unit, pack, pieces, sheet, tin, pulse, ton kilometres (ton km), hour, minute, percent (%).*

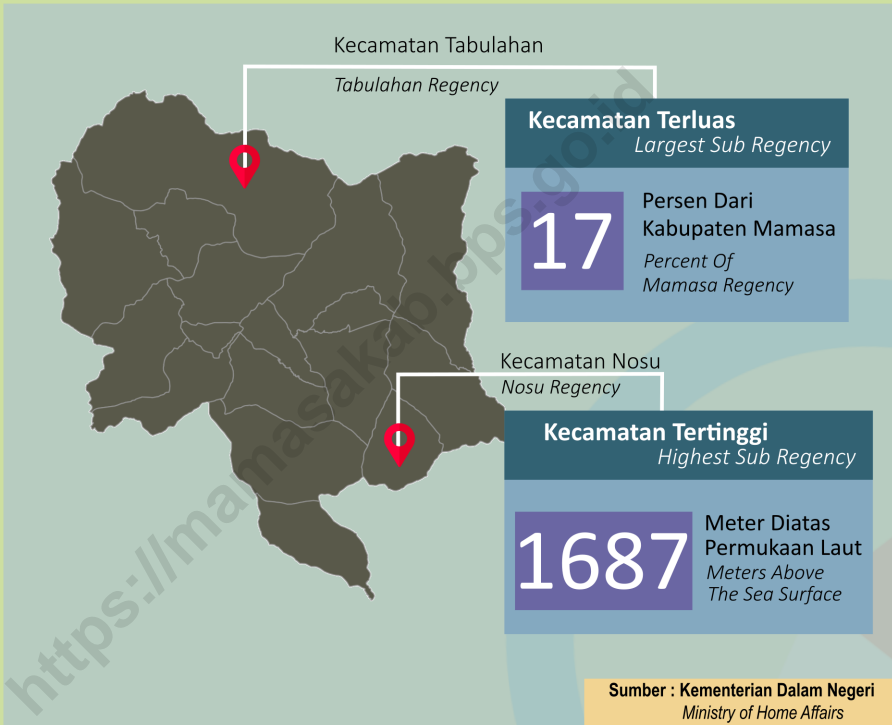
Perbedaan angka di belakang koma disebabkan oleh pembulatan angka.

*The difference in decimal numbers is caused by rounding.*



# GEOGRAFI DAN IKLIM

## GEOGRAPHY AND CLIMATE



### Iklm

*Climate*

**2018**



Bulan  
*Month*  
**JUNI**

adalah Hari Hujan  
Terbanyak Di 2018  
is Most  
Rainy Days on 2018



**28** Hari  
*Days*

Bulan  
*Month*  
**APRIL**

adalah Curah Hujan  
Tertinggi 2018  
is with Highest  
Precipitation on 2018

Sumber : BMKG Kabupaten Majene  
*BMKG of Majene Regency*





**PENJELASAN TEKNIS****TECHNICAL NOTES**

1. Secara astronomis, Kabupaten Mamasa terletak antara 2° 39' 216'' Lintang Selatan dan 3° 19' 288'' Lintang Selatan dan antara 119° 0' 216'' Bujur Timur dan 119° 51' 17'' Bujur Timur.
  2. Berdasarkan posisi geografisnya, kabupaten Mamasa memiliki batas-batas: Utara – Kabupaten Mamuju; Selatan – Kabupaten Polewali Mandar dan Kabupaten Majene; Barat – Kabupaten Mamuju dan Kabupaten Majene; Timur – Kabupaten Tana Toraja Provinsi Sulawesi Selatan.
  3. Kabupaten Mamasa terdiri dari 17 kecamatan, yaitu
    - Sumarorong.
    - Messawa.
    - Pana.
    - Nosu.
    - Tabang.
    - Mamasa.
    - Tanduk Kalua.
    - Balla.
    - Sesenapadang.
    - Tawalian.
    - Mambi.
    - Bambang.
    - Rantebulahan Timur.
    - Mehalaan.
    - Aralle.
    - Buntu Malangka.
    - Tabulahan
1. *Astronomically, Mamasa Regency is located between latitudes 2° 39' 216'' South and 3° 19' 288'' South, and between longitudes 119° 0' 216'' East and 119° 51' 17'' East.*
  2. *In terms of geographic position, Mamasa Regency has boundaries as follows: North – Mamuju Regency; South – Polewali Mandar Regency and Majene Regency; West – Mamuju Regency and Majene Regency; East – Tana Toraja Regency South Sulawesi Province.*
  3. *Mamasa Regency has 17 subdistrict. These include:*
    - *Sumarorong.*
    - *Messawa.*
    - *Pana.*
    - *Nosu.*
    - *Tabang.*
    - *Mamasa.*
    - *Tanduk Kalua.*
    - *Balla.*
    - *Sesenapadang.*
    - *Tawalian.*
    - *Mambi.*
    - *Bambang.*
    - *Rantebulahan Timur.*
    - *Mehalaan.*
    - *Aralle.*
    - *Buntu Malangka.*
    - *Tabulahan*

4. **Curah hujan** merupakan ketinggian air hujan yang terkumpul dalam tempat yang datar, tidak menguap, tidak meresap, dan tidak mengalir.
4. **Rainfall** is the height of rainwater collected in a flat surface, not evaporating, not absorbed.

<https://mamasakab.bps.go.id>

**ULASAN**

Mamasa merupakan 1 dari 6 kabupaten yang ada di Sulawesi Barat, dengan ketinggian mencapai 3000 m diatas permukaan laut. Luas wilayah Mamasa adalah seluas 3.005,88 km<sup>2</sup>.

Pada tahun 2018, wilayah administrasi Kabupaten Mamasa terdiri dari 17 wilayah kecamatan dengan luas daratan masing-masing Kecamatan, yaitu: Sumarorong (254,00 km<sup>2</sup>), Messawa (150,88 km<sup>2</sup>), Pana (181,27 km<sup>2</sup>), Nosu (113,33 km<sup>2</sup>), Tabang (304,51 km<sup>2</sup>), Mamasa (250,07 km<sup>2</sup>), Tanduk Kalua (120,85 km<sup>2</sup>), Balla (59,53 km<sup>2</sup>), Sesenapadang (152,70 km<sup>2</sup>), Tawalian (45,99 km<sup>2</sup>), Mambi (142,66 km<sup>2</sup>), Bambang (136,17 km<sup>2</sup>) Rantebulahan Timur (31,87 km<sup>2</sup>), Mehalaan (162,43 km<sup>2</sup>), Aralle (173,96 km<sup>2</sup>), Buntu Malangka (211,71 km<sup>2</sup>), serta Tabulahan (513,95 km<sup>2</sup>).

Jarak antara Ibukota Kabupaten ke Daerah Kecamatan:

1. Mamasa - Sumarorong: 38 km.
2. Mamasa - Messawa: 58 km.
3. Mamasa - Pana: 95 km.
4. Mamasa - Nosu: 67 km.
5. Mamasa - Tabang: 36 km.
6. Mamasa - Mamasa: 0 km.
7. Mamasa - Tanduk Kalua: 19 km.
8. Mamasa - Balla: 14 km.
9. Mamasa - Sesenapadang: 8 km.

**DESCRIPTION**

*Mamasa represent 1 of 6 district which there are in West Sulawesi Province, with the elevation around 3000 meters above the sea surface. The area of Mamasa Regency is 3.005,88 km<sup>2</sup>.*

*In 2018, Mamasa is divided into seventeen district, with the land area of each district is Sumarorong (254,00 km<sup>2</sup>), Messawa (150,88 km<sup>2</sup>), Pana (181,27 km<sup>2</sup>), Nosu (113,33 km<sup>2</sup>), Tabang (304,51 km<sup>2</sup>), Mamasa (250,07 km<sup>2</sup>), Tanduk Kalua (120,85 km<sup>2</sup>), Balla (59,53 km<sup>2</sup>), Sesenapadang (152,70 km<sup>2</sup>), Tawalian (45,99 km<sup>2</sup>), Mambi (142,66 km<sup>2</sup>), Bambang (136,17 km<sup>2</sup>) Rantebulahan Timur (31,87 km<sup>2</sup>), Mehalaan (162,43 km<sup>2</sup>), Aralle (173,96 km<sup>2</sup>), Buntu Malangka (211,71 km<sup>2</sup>), serta Tabulahan (513,95 km<sup>2</sup>).*

*Distance between Regency Capital to District:*

1. *Mamasa - Sumarorong: 38 km.*
2. *Mamasa - Messawa: 58 km.*
3. *Mamasa - Pana: 95 km.*
4. *Mamasa - Nosu: 67 km.*
5. *Mamasa - Tabang: 36 km.*
6. *Mamasa - Mamasa: 0 km.*
7. *Mamasa - Tanduk Kalua: 19 km.*
8. *Mamasa - Balla: 14 km.*
9. *Mamasa - Sesenapadang: 8 km.*

## GEOGRAPHY AND CLIMATE

- |                                     |                                     |
|-------------------------------------|-------------------------------------|
| 10. Mamasa - Tawalian: 3 km.        | 10. Mamasa - Tawalian: 3 km.        |
| 11. Mamasa - Mambi: 44 km.          | 11. Mamasa - Mambi: 44 km.          |
| 12. Mamasa - Bambang: 32 km.        | 12. Mamasa - Bambang: 32 km.        |
| 13. Mamasa - Rant. Timur : 56 km.   | 13. Mamasa - Rant. Timur : 56 km.   |
| 14. Mamasa - Mehalaan: 45 km.       | 14. Mamasa - Mehalaan: 45 km.       |
| 15. Mamasa - Aralle: 55 km.         | 15. Mamasa - Aralle: 55 km.         |
| 16. Mamasa - Buntu Malangka: 69 km. | 16. Mamasa - Buntu Malangka: 69 km. |
| 17. Mamasa - Tabulahan: 87 km.      | 17. Mamasa - Tabulahan: 87 km.      |

Wilayah Kabupaten Mamasa bagian utara berbatasan dengan Kabupaten Mamuju, bagian timur berbatasan dengan Provinsi Sulawesi Selatan, bagian selatan berbatasan dengan Provinsi Sulawesi selatan dan Kabupaten Polewali Mandar, dan bagian barat berbatasan dengan Kabupaten Majene dan Mamuju.

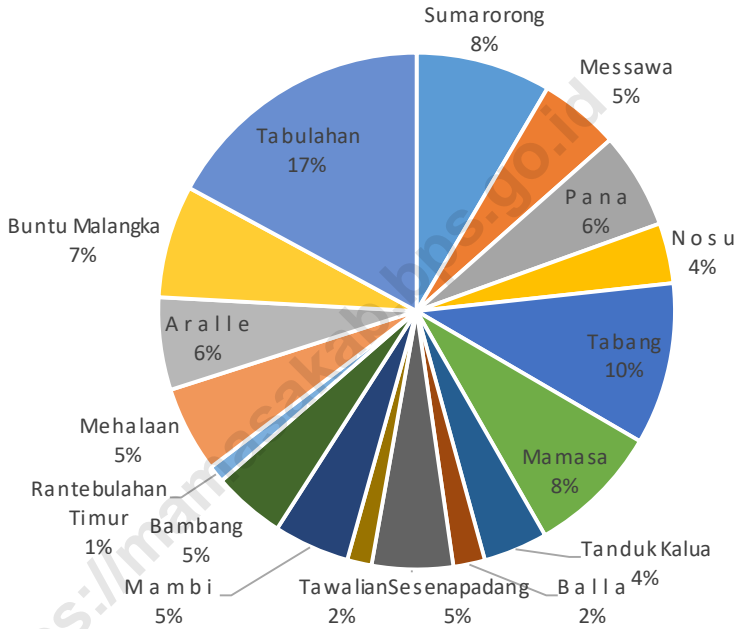
*Territorial Boundaries of Mamasa Regency in northern area bordered by Mamuju Regency, eastern area border on Sulawesi Selatan Province, southern area border on Sulawesi Selatan Province and Polewali Mandar Regency, and western area bordered by Majene and Mamuju Regency.*

**Gambar****1**

Picture

**Persentase Luas Wilayah Menurut Kecamatan di Kabupaten Mamasa (km<sup>2</sup>), 2018**

*Percentage of Total Area by Subdistrict In Mamasa Regency (square.km), 2018*



Sumber/Source: Kementerian Dalam Negeri/Ministry of Home Affairs

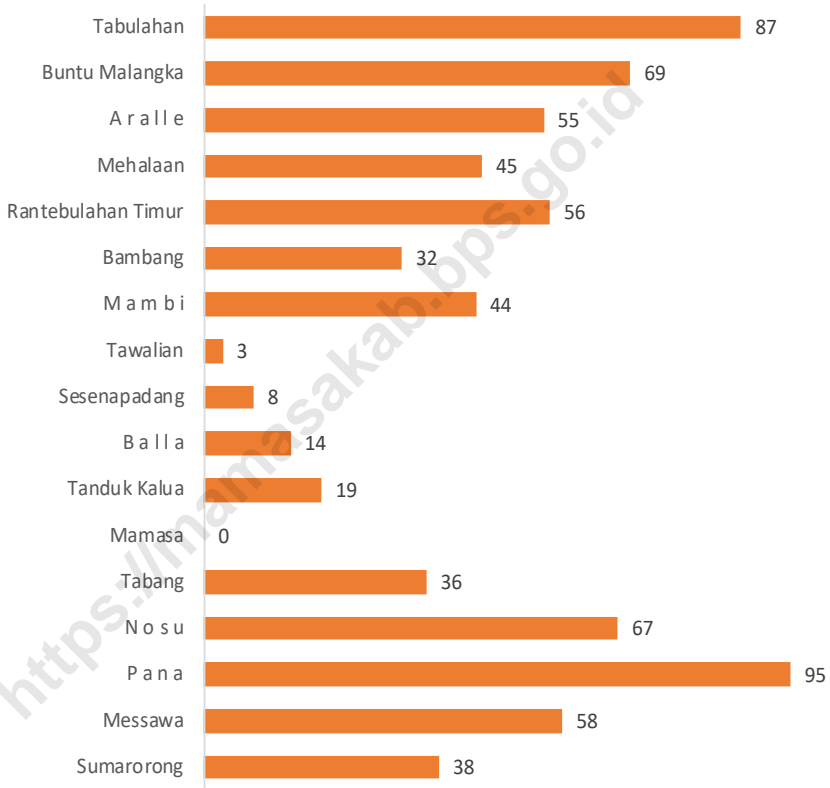
**Gambar**

**2**

Picture

**Jarak Dari Ibukota Kecamatan ke Ibukota Kabupaten Mamasa, 2018**

*Distance from Capital Subdistrict to Capital of Mamasa Regency, 2018*



Sumber/Source: Dinas Pekerjaan Umum dan Penataan Ruang Kabupaten Mamasa/*Public Works and Spatial Arrangement Office of Mamasa*

## 1.1 Keadaan Geografi/Geography Condition

**Tabel 1.1.1** Luas Daerah dan Jumlah Pulau Menurut Kecamatan di Kabupaten Mamasa, 2018  
*Table 1.1.1 Total Area and Number of Islands by Sub District in Mamasa Regency, 2018*

	<b>Kecamatan</b> <i>Sub District</i>	<b>Ibukota Kecamatan</b> <i>Capital of Sub District</i>	<b>Luas <sup>1</sup>(km<sup>2</sup>)</b> <i>Total Area <sup>1</sup>(square.km)</i>
	(1)	(2)	(3)
1.	Sumarorong	Kelurahan Sumarorong	254,00
2.	Messawa	Kelurahan Messawa	150,88
3.	Pana	Kelurahan Pana	181,27
4.	Nosu	Kelurahan Nosu	113,33
5.	Tabang	Kelurahan Tabang	304,51
6.	Mamasa	Kelurahan Mamasa	250,07
7.	Tanduk Kalua	Kelurahan Minake	120,85
8.	Balla	Desa Balla Satanetean	59,53
9.	Sesenapadang	Desa Orobuva	152,70
10.	Tawalian	Kelurahan Tawalian	45,99
11.	Mambi	Kelurahan Mambi	142,66
12.	Bambang	Desa Galung	136,17
13.	Rantebulahan Timur	Desa Salumokanan	31,87
14.	Mehalaan	Desa Mehalaan	162,43
15.	Aralle	Kelurahan Aralle	173,96
16.	Buntu Malangka	Desa Sodangan	211,71
17.	Tabulahan	Kelurahan Lakahang	513,95
	<b>Kabupaten Mamasa</b> <i>Mamasa Regency</i>	<b>Kecamatan Mamasa</b>	<b>3 005,88</b>



Lanjutan Tabel/Continued Table 1.1.1

	Kecamatan Sub District	Persentase Terhadap Luas Kabupaten Percentage to Regence's Area	Tinggi Wilayah <sup>2</sup> (mdpl) Altitude <sup>2</sup> (m a.s.l.)	Jarak ke Ibu- kota <sup>3</sup> Distance to the Capital <sup>3</sup>
	(1)	(4)	(5)	(6)
1.	Sumarorong	8,45	905	38
2.	Messawa	5,02	866	58
3.	Pana	6,03	1 071	95
4.	Nosu	3,77	1 687	67
5.	Tabang	10,13	795	36
6.	Mamasa	8,32	1 187	-
7.	Tanduk Kalua	4,02	999	19
8.	Balla	1,98	1 279	14
9.	Sesenapadang	5,08	1 224	8
10.	Tawalian	1,53	1 228	3
11.	Mambi	4,75	597	44
12.	Bambang	4,53	935	32
13.	Rantebulahan Timur	1,06	1 048	56
14.	Mehalaan	5,40	816	45
15.	Aralle	5,79	664	55
16.	Buntu Malangka	7,04	861	69
17.	Tabulahan	17,10	187	87
	<b>Kabupaten Mamasa</b> <i>Mamasa Regency</i>	<b>100,00</b>	<b>1112</b>	<b>-</b>

Catatan/Note: <sup>1</sup> Berdasarkan Peraturan Menteri Dalam Negeri Nomor 137 Tahun 2017 tanggal 29 Desember 2017/  
Based on Minister of Home Affairs Regulation Number 137/2017, December 29, 2017

Sumber/Source: <sup>1</sup> Kementerian Dalam Negeri/Ministry of Home Affairs

<sup>2</sup> Badan Pusat Statistik Kabupaten Mamasa/BPS-Statistics of Mamasa Regency

<sup>3</sup> Dinas Perhubungan Kabupaten Mamasa/Transportation Agencies Office of Mamasa Regency

**Tabel 1.1.2** **Batas Wilayah Kecamatan di Kabupaten Mamasa**  
*Table 1.1.2 Subdistrict borderline in Mamasa Regency*

Kecamatan Sub District	Batas Wilayah / Regional Boundary			
	Utara North	Selatan South	Barat West	Timur East
	(1)	(2)	(3)	(5)
1. Sumarorong	Tanduk Kalua	Messawa	Polewali Mandar	Sulawesi Selatan
2. Messawa	Sumarorong	Polewali Mandar	Polewali Mandar	Sulawesi Selatan
3. Pana	Tabang	Nosu	Sesenapadang	Sulawesi Selatan
4. Nosu	Pana Sesenapadang	Sulawesi Selatan	Sumarorong	Pana
5. Tabang	Mamuju	Pana	Mamasa Tawalian	Sulawesi Selatan
6. Mamasa	Mamuju	Tawalian Balla	Bambang Tabulahan	Tabang
7. Tanduk Kalua	Balla	Sumarorong	Rantebulahan Timur	Sesenapadang
8. Balla	Bambang	Tanduk Kalua	Tanduk Kalua	Mamasa Sesenapadang
9. Sesenapadang	Tawalian	Sumarorong	Nosu Pana	Balla Tanduk Kalua
10. Tawalian	Mamasa	Sesenapadang	Mamasa	Tabang Bambang
11. Mambi	Aralle	Polewali Mandar	Mamuju	Rantebulahan timur
12. Bambang	Aralle Tabulahan	Rantebulahan Timur Balla	Aralle Mambi	Mamasa
13. Rantebulahan Timur	Tabulahan	Mambi	Mamuju	Tabulahan Bambang
14. Mehalaan	Mambi	Sumarorong Tanduk Kalua Polewali Mandar	Majene	Rantebulahan Timur
15. Aralle	Tabulahan	Mambi	Mamuju	Tabulahan Bambang
16. Buntu Malangka	Tabulahan	Bambang	Aralle	Mamasa
17. Tabulahan	Mamuju	Aralle Bambang	Mamuju	Mamasa

Sumber/Source: Badan Pusat Statistik Kabupaten Mamasa/BPS-Statistics of Mamasa Regency

1.2 Iklim/*Climate*

**Tabel 1.2.1** Jumlah Curah Hujan dan Hari Hujan Menurut Bulan di Kabupaten Mamasa, 2016 - 2018  
*Table 1.2.1 Amount of Precipitation and Number of Rainy by Month in Mamasa Regency, 2016 – 2018*

Bulan Month	2016		2017 *)		2018	
	Curah Hujan Precipitation (mm <sup>3</sup> )	Hari Hujan Rainy Days	Curah Hujan Precipitation (mm <sup>3</sup> )	Hari Hujan Rainy Days	Curah Hujan Precipitation (mm <sup>3</sup> )	Hari Hujan Rainy Days
(1)	(2)	(3)	(4)	(5)	(6)	(7)
Januari/ <i>January</i>	258	22	195	17	199	24
Februari/ <i>February</i>	325	27	216	15	143	22
Maret/ <i>March</i>	246	24	229	19	162	23
April/ <i>April</i>	487	27	155	16	221	25
Mei/ <i>May</i>	271	30	332	20	174	21
Juni/ <i>June</i>	245	27	159	15	169	28
Juli/ <i>July</i>	254	23	135	13	191	22
Agustus/ <i>August</i>	134	20	114	14	176	17
September/ <i>September</i>	322	23	98	10	69	18
Oktober/ <i>October</i>	503	29	144	13	80	15
November/ <i>November</i>	219	26	270	18	267	24
Desember/ <i>December</i>	94	24	174	14	195	27

Catatan/*Note*: \*) Data tahun 2018 merupakan rata-rata dari beberapa wilayah di kab. Mamasa, yaitu Tabulahan, Tanuk Kalua, Mambi, Messawa, Nosu, Mamasa, dan Sumarorong

Sumber/*Source*: BMKG Kabupaten Majene/*BMKG of Majene Regency*

# BAB 2

## PEMERINTAHAN

### KABUPATEN MAMASA 2018

#### Pendapatan Daerah




**30,6688** milyar rupiah

#### PAD

Pendapatan Asli Daerah

turun sebesar **47,88 persen**  
dibanding tahun 2017



**712** milyar rupiah

#### Dana Perimbangan

turun sebesar **0,3 persen**  
dibanding tahun 2017



**88,72** milyar rupiah

#### Lain-lainnya

naik sebesar **8,37 persen**  
dibanding tahun 2017

#### Belanja Daerah

#### Belanja Tidak Langsung



**559,840** milyar rupiah

naik sebesar **7,05 persen**  
dibanding tahun 2017

#### Belanja Langsung



**402,711** milyar rupiah

turun sebesar **13,12 persen**  
dibanding tahun 2017



**PENJELASAN TEKNIS****TECHNICAL NOTES**

- |  |   |
|--|---|
| <p>1. <b>Desa</b> adalah pembagian wilayah administratif di Indonesia di bawah kecamatan, yang dipimpin oleh Kepala Desa.</p>  | <p>1. <b>Village</b> is the division of administrative regions in Indonesia under subdistricts, led by the chief.</p>   |
| <p>2. <b>Kelurahan</b> adalah pembagian wilayah administratif di Indonesia di bawah kecamatan, yang dipimpin oleh Lurah. Kelurahan merupakan unit pemerintahan terkecil setingkat desa yang memiliki hak mengatur wilayahnya lebih terbatas.</p> | <p>2. <b>Kelurahan</b> is the division of administrative regions in Indonesia under subdistricts, led by the headman. Kelurahan is the smallest administrative unit level as a village that has the right set of more limited area.</p> |
| <p>3. <b>Anggota Dewan Perwakilan Rakyat Daerah (DPRD)</b> dipilih melalui pemilihan umum (pemilu) dan dilantik dalam masa jabatan lima tahun.</p>   | <p>3. <b>Regional House of Representatives (DPRD) members</b> are elected through a general election and appointed for a five-years membership.</p>   |
| <p>4. <b>Pegawai Negeri</b> adalah pegawai yang telah memenuhi syarat yang ditentukan, diangkat oleh pejabat yang berwenang dan disertai tugas dalam suatu jabatan negeri, atau disertai tugas negara lainnya.</p>                               | <p>4. <b>Civil Servants</b> are employees who have been determined eligible, appointed by the competent authority and entrusted with the task in a country office, or entrusted with other countries.</p>                               |
| <p>5. <b>Realisasi Penerimaan dan Pengeluaran Pemerintah Provinsi</b> adalah realisasi/perhitungan APBD Provinsi pada tiap tahun anggaran.</p>   | <p>5. <b>Actual revenue and expenditure of Provincial Government</b> is the realization/provincial budget calculations for every fiscal year.</p>   |

## GOVERNMENT

6. **Pendapatan Asli Daerah (PAD)** adalah pendapatan yang diperoleh daerah yang dipungut berdasarkan peraturan daerah sesuai dengan peraturan perundang-undangan, guna keperluan daerah yang bersangkutan dalam membiayai kegiatannya.
7. **Dana Perimbangan** adalah dana yang bersumber dari pendapatan APBN yang dialokasikan kepada Daerah untuk mendanai kebutuhan daerah dalam rangka pelaksanaan desentralisasi.
8. **Lain-lain Pendapatan yang Sah** adalah pendapatan lainnya dari pemerintah pusat dan atau dari instansi pusat, serta dari daerah lainnya.
9. **Belanja Langsung** yaitu belanja yang terkait langsung dengan kegiatan produktivitas atau terkait langsung dengan tujuan organisasi.
10. **Belanja Tidak Langsung** yaitu Belanja yang tidak secara langsung terkait dengan produktivitas atau tujuan organisasi.
6. **Original Local Government Revenue** is revenue that withheld based on local regulations in accordance with the legislation, for the purposes of financing their activities.
7. **Balanced Budget** is the fund coming from the state budget that allocated to regions to fund their needs in the context of decentralization.
8. **Other Legal Revenue** is other income that coming from the central government and or from the central agencies, as well as from other local government.
9. **Direct Expenditures** is expenditure that is directly related to the activities productivity or organizational goals.
10. **Indirect Expenditures** are expenditures that are not directly linked to productivity or organizational goals.

**ULASAN****DESCRIPTION****Wilayah Administratif**

Kabupaten Mamasa sebelumnya merupakan bagian dari Kabupaten Polewali Mamasa (sekarang Kabupaten Polewali Mandar) berdasarkan Undang-undang Nomor 11 Tahun 2002 yang terdiri dari 10 kecamatan. Sejak berdirinya, Kabupaten Mamasa telah terjadi perkembangan yang cukup signifikan dalam bidang pemerintahan, dimana pada awalnya terdiri dari 10 Kecamatan. Pada tahun 2014 dimekarkan menjadi 17 kecamatan dengan 181 desa dan 13 kelurahan.

Dari ke 17 kecamatan di Kabupaten Mamasa, Kecamatan Bambang memiliki desa/kelurahan terbanyak yaitu 20 desa/kelurahan.

**Pemilihan Umum**

Jumlah wakil rakyat yang duduk pada lembaga legislatif, yaitu Dewan Perwakilan Rakyat Daerah (DPRD) sebanyak 30 orang, dengan 28 orang laki-laki dan 2 orang perempuan. Sebagian besar wakil rakyat pada lembaga ini memiliki pendidikan tertinggi S1.

Pada tahun 2018, DPRD Kabupaten Mamasa dalam menjalankan fungsinya sebagai wakil rakyat telah mengeluarkan 25 keputusan yang terdiri dari 9 keputusan DPRD, 8 keputusan pimpinan DPRD, 4 persetujuan DPRD, 1 persetujuan DPRD tentang perubahan tata tertib, dan 3 penerima aspirasi.

**Administrative Area**

*Mamasa regency was previously a part of the Polewali Mamasa regency (now is Polewali Mandar) based on UU No.11 Year 2002 which is consist of 10 districts. Since the establishment, Mamasa governmental system has occurred a significant developments. Mamasa formerly consists of 10 districts and in 2014 it has become 17 districts by 181 definitive villages and 13 wards.*

*From 17 district in Mamasa Regency, Bambang District have the most villages/wards, which consists of 20 villages/wards.*

**General Election**

*Mamasa regency has 30 Regional Parliament of Second Stage Region members, comprising 28 men and 2 women. Most of the members in these institutions have a bachelor degree background.*

*In 2018, The Regional House of Representatives of Mamasa Regency as people representatives has issued 25 decisions/act, such as 9 DPRD decision, 8 decision of DPRD Chief, 4 DPRD Approval, 1 DPRD decision on changes to the rules, and 3 aspiration acceptance.*



### **Sumber Daya Manusia**

Jumlah pegawai negeri yang bekerja pada Pemerintahan Kabupaten Mamasa mencapai 4.604 orang. Jika dilihat menurut jenis kelaminnya, sekitar 53,37% adalah laki-laki dan 46,63% adalah perempuan. Jika dilihat dari segi pendidikannya maka Pegawai Negeri dengan pendidikan terakhir Sarjana/Doktor/Ph.D memiliki persentase tertinggi yaitu 53,19 % dari keseluruhan Pegawai Negeri yang bekerja pada Pemerintahan Kabupaten Mamasa.

### **Kuangan Daerah**

Tahun 2018 realisasi pendapatan pemerintah Kabupaten Mamasa sebesar 831.284.960 (ribu rupiah) yang terdiri dari pendapatan asli daerah sebesar 30.668.178 (ribu rupiah); dana perimbangan sebesar 711.892.542 (ribu rupiah); dan lain-lain pendapatan yang sah sebesar 88.724.240 (ribu rupiah).

Sedangkan realisasi belanja pemerintah Kabupaten Mamasa pada tahun 2018 sebesar 962.551.158 (ribu rupiah) yang dibagi atas belanja langsung sebesar 559.840.102 (ribu rupiah) dan belanja tidak langsung sebesar 402.711.056 (ribu rupiah).

### **Human Resource**

*The number of civil servants working in the Mamasa Regency Government reached 4,604 people. When viewed according to sex, around 53.37% are male and 46.63% are female. When viewed in terms of education, the Civil Servant with the last education Bachelor / Doctor / Ph.D has the highest percentage which is 53.19% of the total Civil Servants working in the Mamasa Regency Government.*

### **Local Finance**

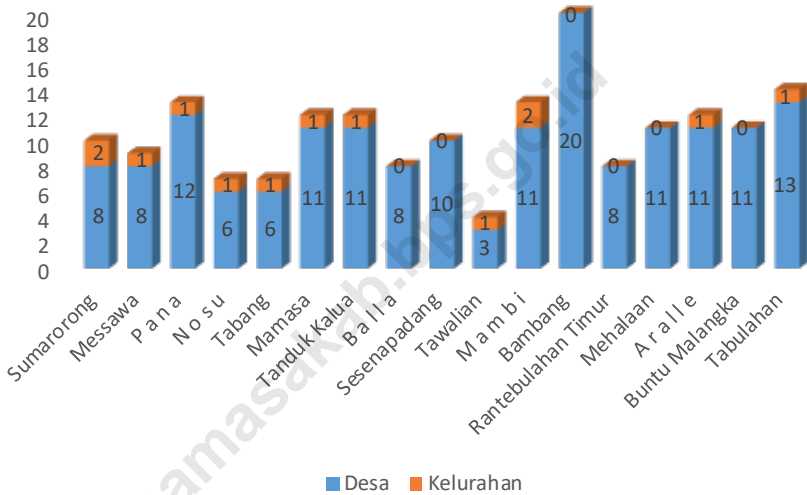
*In 2018 Mamasa Regency government have income realization amounted 831.284.960 (thousand rupiahs) consisting of local revenues amounted 30.668.178 (thousand rupiahs); balance funds amounted 711.892.542 (thousand rupiahs); and other legitimate income amounted 88.724.240 (thousand rupiahs).*

*While realization of government spending at Mamasa Regency in 2018 amounted 962.551.158 (thousand rupiahs) which is divided into direct expenditure amounted 559.840.102 (thousand rupiahs) and indirect expenditure amounted 402.711.056 (thousand rupiahs).*

**Gambar**

Picture

3

**Jumlah Desa Menurut Kecamatan dan Jenisnya di Kabupaten Mamasa, 2018***Number of Villages by Sub District and Types in Mamasa Regency, 2018*

Sumber/Source: Peraturan Kepala Badan Pusat Statistik Nomor 29 Tahun 2018 Tanggal 15 Januari 2018 tentang Perubahan Atas Peraturan Kepala Badan Pusat Statistik Nomor 55 Tahun 2017 tentang Kode dan Nama Wilayah Kerja Statistik Tahun 2017/Chief Statistician Regulation Number 29/2018, January 15 2018, as a revision of Chief Statistician Regulation Number 55 of 2017 on Code and Name of Regional Level of Data Collection.

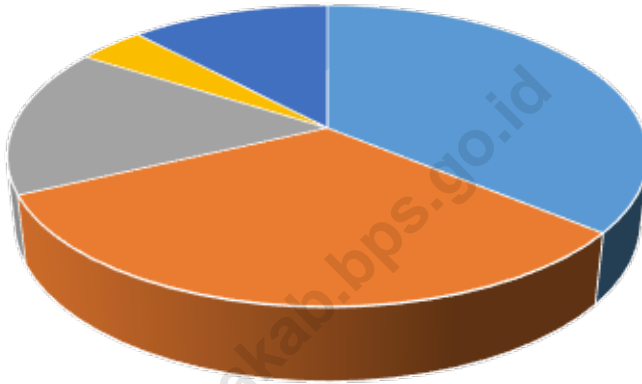
**Gambar**

Picture

4

**Keputusan DPRD Menurut Jenis Keputusan di Kabupaten Mamasa, 2018**

*DPRD Decision by Type of Decision in Mamasa Regency, 2018*



- Keputusan DPRD
- Keputusan Pimpinan DPRD
- Persetujuan DPRD
- Persetujuan DPRD Tentang Perubahan Tata Tertib
- Penerima Aspirasi

Sumber/Source: Sekretariat DPRD Kabupaten Mamasa/ *Secretariat of the regional house Of representative*

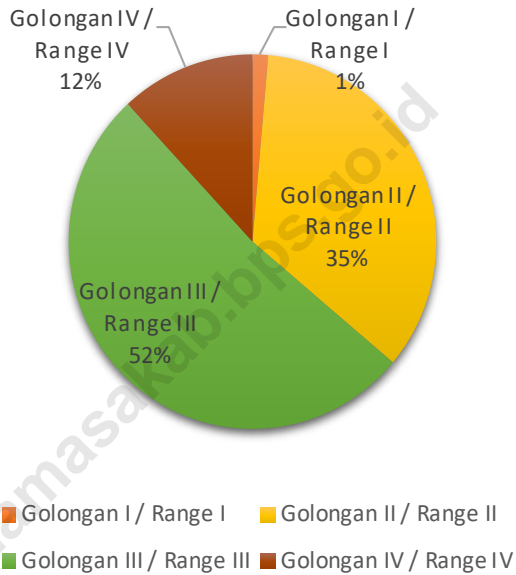
Gambar

Picture

5

### Persentase Aparatur Sipil Negara Menurut Golongan Kepangkatan di Kabupaten Mamasa, 2018

*Percentage of Civil Servants by Class Rank Government in Mamasa Regency, 2018*

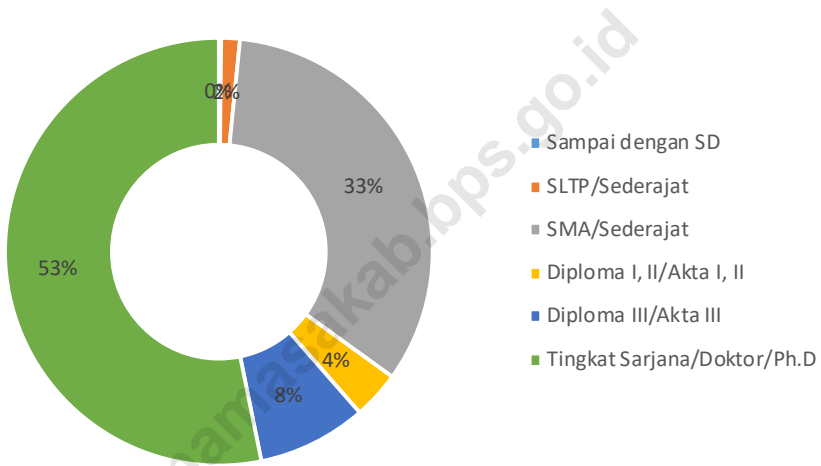


Sumber/Source: Badan Kepegawaian Pendidikan, dan Pelatihan Kabupaten Mamasa/BKPP Of Mamasa Regency

**Gambar 6**  
Picture

**Persentase Aparatur Sipil Negara Menurut Tingkat Pendidikan Tertinggi yang Ditamatkan di Kabupaten Mamasa, 2018**

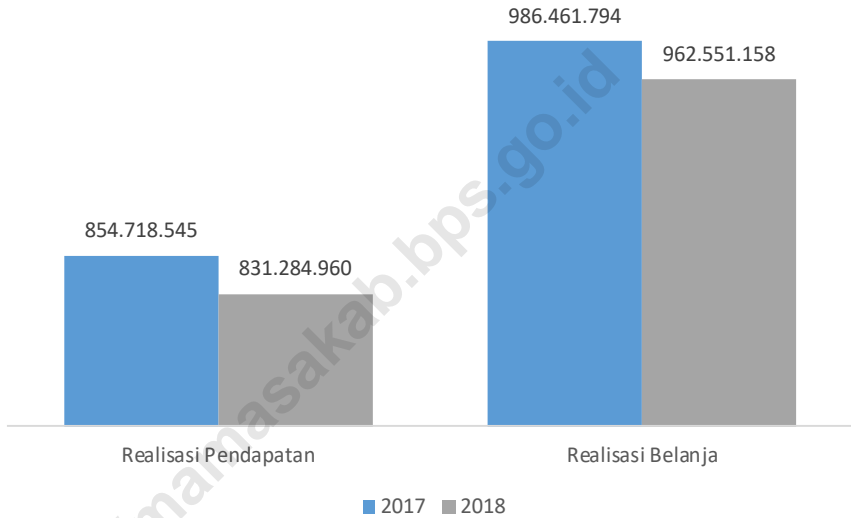
*Percentage of Civil Servants by the Highest Level of Education Completed in Mamasa Regency, 2018*



Sumber/Source: Badan Kepegawaian Pendidikan, dan Pelatihan Kabupaten Mamasa/BKPP Of Mamasa Regency

**Gambar**

Picture

**7****Perbandingan Realisasi Pendapatan dan Belanja Pemerintah Kabupaten Mamasa, 2017 - 2018***Comparison Between Actual Revenues and Actual Expenditures Government of Mamasa Regency, 2017 - 2018*

Sumber/Source: Survei Statistik Keuangan Pemerintah Kabupaten, 2018 & 2019/*Financial Statistics of Government Survey, 2018 & 2019*

## 2.1 Wilayah Administratif/Administrative Area

**Tabel 2.1.1** Jumlah Desa<sup>1</sup> Menurut Kecamatan di Kabupaten Mamasa 2018  
*Table 2.1.1 Number of Villages<sup>1</sup> by Sub District in Mamasa Regency, 2018*

Kecamatan Sub District	2014	2015	2016	2017	2018
(1)	(2)	(3)	(4)	(5)	(6)
1. Sumarorong	10	10	10	10	10
2. Messawa	9	9	9	9	9
3. Pana	13	13	13	13	13
4. Nosu	7	7	7	7	7
5. Tabang	7	7	7	7	7
6. Mamasa	12	12	12	12	12
7. Tanduk Kalua	12	12	12	12	12
8. Balla	8	8	8	8	8
9. Sesenapadang	10	10	10	10	10
10. Tawalian	4	4	4	4	4
11. Mambi	14	13	13	13	13
12. Bambang	20	20	20	20	20
13. Rantebulahan Timur	8	8	8	8	8
14. Mehalaan	11	11	11	11	11
15. Aralle	12	12	12	12	12
16. Buntu Malangka	11	11	11	11	11
17. Tabulahan	14	14	14	14	14
<b>Kabupaten Mamasa Mamasa Regency</b>	<b>182</b>	<b>181</b>	<b>181</b>	<b>181</b>	<b>181</b>

Catatan/Note: <sup>1</sup> Termasuk Kelurahan dan Unit Pemukiman Transmigrasi (UPT)/Include Transmigration Settlement Unit

Sumber/Source: Peraturan Kepala Badan Pusat Statistik Nomor 29 Tahun 2018 Tanggal 15 Januari 2018 tentang Perubahan Atas Peraturan Kepala Badan Pusat Statistik Nomor 55 Tahun 2017 tentang Kode dan Nama Wilayah Kerja Statistik Tahun 2017/Chief Statistician Regulation Number 29/2018, January 15 2018, as a revision of Chief Statistician Regulation Number 55 of 2017 on Code and Name of Regional Level of Data Collection.

**Tabel 2.1.2** **Daftar Desa/Kelurahan Menurut Kecamatan di Kabupaten Mamasa, 2018**  
*Table List of Villages by Subdistrict in Mamasa Regency, 2018*

<b>Kecamatan</b> <i>Sub District</i>	<b>Desa</b> <i>Village</i>	<b>Kelurahan</b> <i>Village</i>
(1)	(2)	(3)
Sumarorong	Sibanawa	Tabone
	Batanguru	Sumarorong
	Tadisi	
	Sasakan	
	Banea	
	Salubalo	
	Batanguru Timur	
	Rante Kamase	
Messawa	Rippung	Messawa
	Makuang	
	Sepang	
	Malimbong	
	Matande	
	Sipai	
	Pasapa Mambu	
	Tanete Batu	
Pana	Manipi	Pana
	Mamullu	
	Ulusalu	
	Sapan	
	Datu Baringan	
	Panura	
	Tallang Bulawan	
	Karaka	
	Weri	
	Ulusalu Indah	
	Salutambun	



Lanjutan Tabel/Continued Table 2.1.2

Kecamatan Sub District	Desa Village	Kelurahan Village
(1)	(2)	(3)
	Saloan	
Nosu	Masewe	N o s u
	Batupapan	
	Minanga	
	Siwi	
	Minanga Timur	
	Parinding	
Tabang	Tabang Barat	Tabang
	Tado' Kalua	
	Masuppu	
	Bakadisura	
	Kalama'	
	Salukona	
Mamasa	Osango	Mamasa
	Rambusaratu	
	Lambanan	
	Lembangna Salulo	
	Taupe	
	Buntu Buda	
	Tondok Bakar	
	Pebassian	
	Mambulilling	
	Bombong Lambe	
	Bubun Batu	
Tanduk Kalua	Mesakada	Minake
	Tamalantik	
	Bala Batu	
	Malabo	
	Mannababa	

Lanjutan Tabel/*Continued Table 2.1.2*

<b>Kecamatan</b> <i>Sub District</i>	<b>Desa</b> <i>Village</i>	<b>Kelurahan</b> <i>Village</i>
(1)	(2)	(3)
	Parondo Bulawan Singdagamanik Kanan Pambe Salurano Talimbung	
Balla	B a l l a Balla Satanetean Balla Barat Pidara Balla Tumuka Sepakuan Bambapuang Balla Timur	
Sesenapadang	Rantepuang Melangkena Padang Paladan Satanetean Orobua Selatan Orobua Orobua Timur Lisuan Ada Malimbong Marampan Orobua	
Tawalian	Tawalian Timur Kariango Rantetangnga	Tawalian
Mambi	Rantebulahan Sondonglajuk	M a m b i Talipukki

Lanjutan Tabel/Continued Table 2.1.2

Kecamatan Sub District	Desa Village	Kelurahan Village
(1)	(2)	(3)
	Salubanua	
	Tapalinna	
	Pammoseang	
	Salumakak	
	Bujungmanurung	
	Sendana	
	Indobanua	
	Salualo'	
	Saludurian	
Bambang	Bambang	-
	Bambang Timur	
	Rantelemo	
	Ulumambi	
	Saludengen	
	Minanga	
	Sikamase	
	Lembangmokallang	
	Masoso	
	Saluassing	
	Salubulo	
	Salukadi	
	Salukepopo	
	Ulumambi Barat	
	Limbadebata	
	Tanete Tomba	
	Salutabang	
	Salururu	
	Rantetarima	
	Balatana	

Lanjutan Tabel/*Continued Table 2.1.2*

<b>Kecamatan</b> <i>Sub District</i>	<b>Desa</b> <i>Village</i>	<b>Kelurahan</b> <i>Village</i>
(1)	(2)	(3)
Rantebulahan Timur	Salumokanan	-
	Leko	
	Buangin	
	Salumokanan Barat	
	Salumokanan Utara	
	Bambang Buda	
	Kirak	
	Sampale	
Mehalaan	Botteng	
	Passembuk	
	Salukonta	
	Leko Sukamaju	
	Mesakada	
	Mehalaan	
	Mehalaan Barat	
	Saluahok	
	Kondo	
	Ulumea	
	Salubalo	
Aralle	Ralleanak	A r a l l e
	Panetean	
	Uhailanu	
	Aralle Utara	
	Uhaidao	
	Baruru	
	Ralleanak Utara	
	Pamoseangpangga	
	Aralle Selatan	
	Hahangan	

Lanjutan Tabel/Continued Table 2.1.2

Kecamatan Sub District	Desa Village	Kelurahan Village
(1)	(2)	(3)
	Kala'be	
Buntu Malangka	Aralle Timur Salutambun Kebanga Kabae Salurinduk Buntu Malangka Ranteberang Salutambun Timur Salutambun Barat Penatangan Taora	
Tabulahan	Periangan Malatiro Tabulahan Saluleang Tampak Kurra Gandang Dewata Burana Salubakka Pangandaran Talopak Timoro Lakahang Utama Peu'	Lakahang

Sumber/Source: Permendagri Nomor 39 Tahun 2015 tentang Kode Data Wilayah Administrasi Pemerintahan, Kementerian Dalam Negeri Republik Indonesia / Permendagri Number 39, 2015 about Government Administration Area Code, Ministry of Home Affairs.

## 2.2 Pemilihan Umum/*General Election*

**Tabel** Jumlah Anggota DPRD Menurut Partai Politik dan Jenis Kelamin di Kabupaten Mamasa, 2018  
**Table 2.2.1** *Number of Members of The Regional House of Representatives by Political Parties and Sex in Mamasa Regency, 2018*

Partai Politik <i>Political Parties</i>	Jenis Kelamin/ <i>Sex</i>		
	Laki-Laki <i>Male</i>	Perempuan <i>Female</i>	Jumlah <i>Total</i>
(1)	(2)	(3)	(4)
1. Partai Golongan Karya	4	-	4
2. Partai Demokrat	3	-	3
3. PDI-Perjuangan	3	-	3
4. Partai Bulan Bintang	1	-	1
5. Partai Persatuan Pembangunan	2	-	2
6. Gerindra	3	-	3
7. Partai Kebangkitan Bangsa	4	-	4
8. Nasional Demokrat	2	1	3
9. Partai Keadilan Sejahtera	1	-	1
10. Partai Keadilan dan Persatuan Indonesia	2	1	3
11. Partai Hanura	2	-	2
12. Partai Amanat Nasional	1	-	1
<b>Jumlah/Total</b>	<b>28</b>	<b>2</b>	<b>30</b>

Sumber/*Source*: Sekretariat DPRD Kabupaten Mamasa/ *Secretariat of the regional house Of representative*

**Tabel 2.2.2** Banyaknya Anggota DPRD Menurut Tingkat Pendidikan dan Jenis Kelamin di Kabupaten Mamasa, 2018  
*Table 2.2.2 Member of Regional Parlement by Educational Attainment and Sex in Mamasa Regency, 2018*

	Tingkat Pendidikan <i>Educational Attainment</i>	Jenis Kelamin/Sex		
		Laki-Laki <i>Male</i>	Perempuan <i>Female</i>	Jumlah <i>Total</i>
	(1)	(2)	(3)	(4)
1.	SLTA	7	1	8
2.	D – I	-	-	-
3.	D – II	-	-	-
4.	D – III	1	-	1
5.	D – IV	-	-	-
6.	Sarjana (S1)	14	1	15
7.	Pasca Sarjana (S2)	6	-	6
8.	Doktoral (S3)	-	-	-
	<b>Jumlah/Total</b>	<b>28</b>	<b>2</b>	<b>30</b>

Sumber/Source: Sekretariat DPRD Kabupaten Mamasa/ *Secretariat of the regional house Of representative*

**Tabel 2.2.3** Banyaknya Anggota DPRD Menurut Kelompok Umur dan Jenis Kelamin di Kabupaten Mamasa, 2018  
*Table 2.2.3 Member of Regional Parlemtent by Group Age and Sex in Mamasa Regency, 2018*

	Kelompok Umur <i>Age group</i>	Jenis Kelamin/Sex		
		Laki-Laki <i>Male</i>	Perempuan <i>Female</i>	Jumlah <i>Total</i>
	(1)	(2)	(3)	(4)
1.	21 – 35	1	-	1
2.	36 – 49	-	-	-
3.	50 – 59	27	2	29
4.	60+	-	-	-
	<b>Jumlah/Total</b>	<b>28</b>	<b>2</b>	<b>30</b>

Sumber/Source: Sekretariat DPRD Kabupaten Mamasa/ *Secretariat of the regional house Of representative*



**Tabel 2.2.4** Jumlah Keputusan DPRD Menurut Jenis Keputusan di Kabupaten Mamasa, 2015 - 2018  
*Table Number of DPRD's Decisions by Type of Decision in Mamasa Regency, 2015 - 2018*

Jenis Keputusan <i>Type of Decision</i>	Tahun <i>Year</i>			
	2015	2016	2017	2018
(1)	(2)	(3)	(4)	(5)
1. Peraturan Daerah	10	5	-	-
2. Keputusan DPRD	10	19	11	9
3. Keputusan Pimpinan DPRD	14	10	6	8
4. Keputusan Daerah	-	-	-	-
5. Persetujuan DPRD	5	7	3	4
6. Persetujuan DPRD Tentang Perubahan Tata Tertib	-	-	-	1
7. Penerima Aspirasi	2	9	5	3
8. Lainnya	-	-	-	-
<b>Jumlah/Total</b>	<b>41</b>	<b>50</b>	<b>25</b>	<b>25</b>

Sumber/Source: Sekretariat DPRD Kabupaten Mamasa/ *Secretariat of the regional house Of representative*

### 2.3 Sumber Daya Manusia/*Human Resources*

**Tabel 2.3.1** Jumlah Pegawai Negeri Sipil Menurut Jabatan dan Jenis Kelamin, 2017 dan 2018  
*Table Number of Civil Servants by Occupation and Sex, 2017 and 2018*

Jabatan <i>Occupation</i>	2017			2018		
	Laki-Laki <i>Male</i>	Perempuan <i>Female</i>	Jumlah <i>Total</i>	Laki-Laki <i>Male</i>	Perempuan <i>Female</i>	Jumlah <i>Total</i>
(1)	(2)	(3)	(4)	(5)	(6)	(7)
Fungsional Tertentu <i>Specific Functional</i>	...	...	...	853	652	1505
Fungsional Umum/Staf <i>General Functional</i>	...	...	...	1 012	1 285	2 297
Struktural <i>Structural</i>	...	...	...	282	520	802
Eselon V <i>5th Echelon</i>	...	...	...	...	...	...
Eselon IV <i>4th Echelon</i>	222	154	374	...	...	...
Eselon III <i>3rd Echelon</i>	107	32	139	...	...	...
Eselon II <i>2nd Echelon</i>	30	6	36	...	...	...
Eselon I <i>1st Echelon</i>	...	...	...	...	...	...
<b>Jumlah/Total</b>	<b>359</b>	<b>192</b>	<b>549</b>	<b>2 147</b>	<b>2 457</b>	<b>4 604</b>

Catatan/Note: Belum Termasuk Instansi Vertikal

Sumber/Source: Badan Kepegawaian Pendidikan, dan Pelatihan Kabupaten Mamasa/BKPP Of Mamasa Regency

**Tabel 2.3.2** Jumlah Pegawai Negeri Sipil Menurut Tingkat Pendidikan dan Jenis Kelamin, 2017 dan 2018  
*Table Number of Civil Servants by Educational Level and Sex, 2017 and 2018*

Tingkat Pendidikan <i>Educational Level</i>	2017			2018		
	Laki-Laki <i>Male</i>	Perempuan <i>Female</i>	Jumlah <i>Total</i>	Laki-Laki <i>Male</i>	Perempuan <i>Female</i>	Jumlah <i>Total</i>
(1)	(2)	(3)	(4)	(5)	(6)	(7)
Sampai dengan SD <i>Up to Primary School</i>	19	3	22	8	-	8
SLTP/Sederajat <i>General/Vocational Junior High School</i>	147	81	228	48	17	65
SMA/Sederajat <i>General/Vocational Senior High School</i>	1 069	753	1 822	950	586	1536
Diploma I, II/Akta I, II <i>Diploma I, II/Akta I, II</i>	119	124	243	85	81	166
Diploma III/Akta III <i>Bachelor</i>	100	304	404	90	290	380
Tingkat Sarjana/Doktor/ Ph.D <i>University Graduate</i>	1 042	906	1 948	1 276	1 173	2 449
<b>Jumlah/Total</b>	<b>2 496</b>	<b>2 171</b>	<b>4 667</b>	<b>2 457</b>	<b>2 147</b>	<b>4 604</b>

Catatan/Note: Belum Termasuk Instansi Vertikal

Sumber/Source: Badan Kepegawaian Pendidikan, dan Pelatihan Kabupaten Mamasa/BKPP Of Mamasa Regency

**Tabel**  
*Table* **2.3.3**

**Jumlah Pegawai Negeri Sipil Menurut Tingkat Kepangkatan dan Jenis Kelamin, 2017 dan 2018**

*Number of Civil Servants by Hierarchy and Sex, 2017 and 2018*

Pangkat/Golongan/Ruang <i>Hierarchy</i>	2017			2018		
	Laki-Laki <i>Male</i>	Perempuan <i>Female</i>	Jumlah <i>Total</i>	Laki-Laki <i>Male</i>	Perempuan <i>Female</i>	Jumlah <i>Total</i>
(1)	(2)	(3)	(4)	(5)	(6)	(7)
1. I/A (Juru Muda)	8	2	10	3	-	3
2. I/B (Juru Muda Tk. I)	3	-	3	2	-	2
3. I/C (Juru)	83	51	134	25	14	39
4. I/D (Juru Tk. I)	11	1	12	17	2	19
<b>Golongan I/Range I</b>	<b>105</b>	<b>54</b>	<b>159</b>	<b>47</b>	<b>16</b>	<b>63</b>
5. II/A (Pengatur Muda)	345	302	647	267	189	456
6. II/B (Pengatur Muda Tk. I)	257	105	362	210	113	323
7. II/C (Pengatur)	313	284	597	372	315	687
8. II/D (Pengatur Tk. I)	80	82	162	80	56	136
<b>Golongan II/Range II</b>	<b>995</b>	<b>773</b>	<b>1768</b>	<b>929</b>	<b>673</b>	<b>1602</b>
9. III/A (Penata Muda)	319	356	675	365	379	744
10. III/B (Penata Muda Tk. I)	256	283	539	243	317	560
11. III/C (Penata)	258	259	517	299	281	580
12. III/D (Penata Tk. I)	277	227	504	266	243	509
<b>Golongan III/Range III</b>	<b>1 110</b>	<b>1 125</b>	<b>2 235</b>	<b>1 173</b>	<b>1 220</b>	<b>2 393</b>
13. IV/A (Pembina)	189	160	349	200	165	365
14. IV/B (Pembina Tk. I)	82	58	140	93	71	164
15. IV/C (Pembina Utama Muda)	14	1	15	15	2	17
16. IV/D (Pembina Utama Madya)	1	-	1	-	-	-
17. IV/E (Pembina Utama)	-	-	-	-	-	-
<b>Golongan IV/Range IV</b>	<b>286</b>	<b>219</b>	<b>505</b>	<b>308</b>	<b>238</b>	<b>546</b>
<b>Jumlah/Total</b>	<b>2 496</b>	<b>2 171</b>	<b>4 667</b>	<b>2 457</b>	<b>2 147</b>	<b>4 604</b>

Catatan/Note: Belum Termasuk Instansi Vertikal

Sumber/Source: Badan Kepegawaian Pendidikan, dan Pelatihan Kabupaten Mamasa/BKPP Of Mamasa Regency

**Tabel 2.3.4** Jumlah Aparatur Sipil Negara Menurut Dinas/Instansi Pemerintah dan Jenis Kelamin di Kabupaten Mamasa, 2018  
*Table 2.3.4 Number of Civil Servants by Institution/Office and Sex in Mamasa Regency, 2018*

	Dinas/Instansi Pemerintahan <i>Institution/Office</i>	Jenis Kelamin/Sex		
		Laki-Laki <i>Male</i>	Perempuan <i>Female</i>	Jumlah <i>Total</i>
	(1)	(2)	(3)	(4)
1	Badan Kepegawaian, Pendidikan, dan Pelatihan	24	24	48
2	Badan Kesatuan Bangsa, Politik dan Linmas	7	12	19
3	Dinas Ketahanan Pangan	11	16	27
4	Badan Pelaksana Penanggulangan Bencana Daerah	23	8	31
5	Badan Pengelola Keuangan Daerah	40	27	67
6	Badan Pemberdayaan Masyarakat dan Pemerintahan Desa	22	10	32
7	Badan Pemberdayaan Perempuan dan Keluarga Berencana*)	26	45	71
8	Badan Perencanaan Pembangunan Daerah	29	25	54
9	Sekretariat Daerah	102	67	169
10	Dinas Kehutanan dan Lingkungan Hidup	19	10	29
11	Dinas Kependudukan dan Catatan Sipil	34	25	59
12	Dinas Kesehatan	23	76	99
13	Dinas Koperasi, Usaha Mikro, Kecil, Menengah, Perindustrian dan Perdagangan	45	30	75
14	Dinas Pariwisata	24	15	39
15	Dinas Pekerjaan Umum dan Penataan Ruang	62	11	73
16	Dinas Pendidikan dan Kebudayaan	351	409	760
17	Dinas Perhubungan**)	62	9	71

Lanjutan Tabel/*Continued Table 2.3.4*

	Dinas/Instansi Pemerintahan <i>Institution/Office</i>	Jenis Kelamin/ <i>Sex</i>		
		Laki-Laki <i>Male</i>	Perempuan <i>Female</i>	Jumlah <i>Total</i>
	(1)	(2)	(3)	(4)
18	Dinas Perikanan	19	14	33
19	Dinas Pertanian dan Peternakan	190	77	267
20	Dinas Sosial, Tenaga Kerja dan Transmigrasi	45	31	76
21	Inspektorat Daerah	34	17	51
22	Dinas Penanaman Modal dan PTSP	25	15	40
23	Dinas Pemuda dan Olahraga	22	8	30
24	Kantor Perpustakaan dan Arsip Daerah	13	10	23
25	Dinas Perumahan, Kawasan Pemukiman, dan Pertanahan	28	2	30
26	Kecamatan Aralle	30	15	45
27	Kecamatan Balla	19	4	23
28	Kecamatan Bambang	22	9	31
29	Kecamatan Buntu Malangka	17	6	23
30	Kecamatan Mamasa	29	18	47
31	Kecamatan Mambi	39	26	65
32	Kecamatan Mehalaan	18	8	26
33	Kecamatan Messawa	30	6	36
34	Kecamatan Nosu	27	12	39
35	Kecamatan Pana	34	11	45
36	Kecamatan Rantebulahan Timur	22	4	26
37	Kecamatan Sesenapadang	21	8	29
38	Kecamatan Sumarorong	33	19	52
39	Kecamatan Tabang	25	9	34
40	Kecamatan Tabulahan	30	11	41
41	Kecamatan Tanduk Kalua	32	21	53
42	Kecamatan Tawalian	17	15	32
43	Puskesmas Aralle	3	16	19

Lanjutan Tabel/Continued Table 2.3.4

Dinas/Instansi Pemerintahan <i>Institution/Office</i>		Jenis Kelamin/Sex		
		Laki-Laki <i>Male</i>	Perempuan <i>Female</i>	Jumlah <i>Total</i>
(1)	(2)	(3)	(4)	
44	Puskesmas Balla	4	12	16
45	Puskesmas Bambang	3	11	14
46	Puskesmas Buntu Malangka	2	9	11
47	Puskesmas Tanduk Kalua	2	17	19
48	Puskesmas Mamasa	4	38	42
49	Puskesmas Mambi	5	29	34
50	Puskesmas Mehalaan	1	8	9
51	Puskesmas Messawa	5	22	27
52	Puskesmas Nosu	4	16	20
53	Puskesmas Pana	7	11	18
54	Puskesmas Rantebulahan Timur	1	10	11
55	Puskesmas Sesenapadang	1	28	29
56	Puskesmas Sumarorong	5	26	31
57	Puskesmas Tabang	1	12	13
58	Puskesmas Tabulahan	4	26	30
59	Puskesmas Tawalian	6	15	21
60	Rumah Sakit Umum Daerah	32	32	64
61	Satuan Polisi Pamong Praja	43	3	46
62	Sekretariat DPRD	52	27	79
63	UPTD Pendidikan Kec. Sesenapadang	44	56	100
64	UPTD Pendidikan Kec. Aralle	37	30	67
65	UPTD Pendidikan Kec. Balla	31	33	64
66	UPTD Pendidikan Kec. Bambang	3	1	4
67	UPTD Pendidikan Kec. Buntu Malangka	12	9	21
68	UPTD Pendidikan Kec. Mamasa	75	141	216
69	UPTD Pendidikan Kec. Mambi	1	1	2
70	UPTD Pendidikan Kec. Mehalaan	21	18	39

Lanjutan Tabel/*Continued Table 2.3.4*

Dinas/Instansi Pemerintahan <i>Institution/Office</i>	Jenis Kelamin/ <i>Sex</i>		
	Laki-Laki <i>Male</i>	Perempuan <i>Female</i>	Jumlah <i>Total</i>
(1)	(2)	(3)	(4)
71 UPTD Pendidikan Kec. Messawa	1	1	2
72 UPTD Pendidikan Kec. Nosu	29	18	47
73 UPTD Pendidikan Kec. Pana	44	35	79
74 UPTD Pendidikan Kec. Rantebulahan Timur	39	35	74
75 UPTD Pendidikan Kec. Sumarorong	41	54	95
76 UPTD Pendidikan Kec. Tabang	41	27	68
77 UPTD Pendidikan Kec. Tabulahan	64	40	104
78 UPTD Pendidikan Kec. Tanduk Kalua	36	52	88
79 UPTD Pendidikan Kec. Tawalian	24	32	56
80 KPUD	4	1	5
<b>Jumlah/Total</b>	<b>2 457</b>	<b>2 147</b>	<b>4 604</b>

Catatan/*Note*: \*) Termasuk didalamnya pegawai dari nomenklatur lama (Dinas Pengendalian Penduduk dan Keluarga Berencana)

\*\*) Termasuk didalamnya pegawai dari Dinas Komunikasi, Informatika, dan Persandian

Belum Termasuk Instansi Vertikal

Sumber/*Source*: Badan Kepegawaian Pendidikan, dan Pelatihan Kabupaten Mamasa/BKPP Of Mamasa Regency



## 2.4 Keuangan Daerah/Local Finance

**Tabel 2.4.1** **Realisasi Pendapatan Pemerintah Kabupaten Mamasa Menurut Jenis Pendapatan (ribu rupiah), 2017 – 2018**  
*Table 2.4.1 Actual Revenues of Government of Mamasa Regency by Source of Revenues (thousand ruphias), 2017 - 2018*

	Jenis Pendapatan Source of Revenues	2017	2018
	(1)	(2)	(3)
1.	<b>Pendapatan Asli Daerah (PAD)</b> <i>Original Local Government Revenue</i>	<b>58 847 817</b>	<b>30 668 178</b>
1.1.	Pajak Daerah/ <i>Local Taxes</i>	4 920 392	6 017 711
1.2.	Retribusi Daerah/ <i>Retributions</i>	5 367 037	5 052 579
1.3.	Hasil Pengelolaan Kekayaan Daerah yang Dipisahkan/ <i>Income of Management of Separated Reg. Gov. Wealth</i>	3 564 004	3 107 202
1.4.	Lain-lain PAD yang Sah/ <i>Other Original Local Gov. Revenue</i>	44 996 385	16 490 686
2.	<b>Dana Perimbangan</b> <i>Balanced Budget</i>	<b>714 000 238</b>	<b>711 892 542</b>
2.1.	Bagi Hasil Pajak/ <i>Tax Sharing</i>	7 757 630	7 484 853
2.2.	Bagi Hasil Bukan Pajak/Sumber Daya Alam <i>Non Tax Sharing/Natural Resources Sharing</i>	541 470	2 338 933
2.3.	Dana Alokasi Umum/ <i>General Allocation Funds</i>	514 116 588	515 625 843
2.4.	Dana Alokasi Khusus/ <i>Special Allocation Funds</i>	191 584 550	186 442 913
3.	<b>Lain-lain Pendapatan yang Sah</b> <i>Other Legal Revenue *)</i>	<b>81 870 490</b>	<b>88 724 240</b>
3.1.	Pendapatan Hibah/ <i>Grants</i>	2 418 455	3 845 000
3.2.	Dana Darurat/ <i>Emergency Funds</i>	-	-
3.3.	Dana Bagi Hasil Pajak dari Provinsi dan Pemerintah Daerah Lainnya/ <i>tax sharing from province and other local governments</i>	12 698 023	13 276 441
3.4.	Dana Penyesuaian dan Otonomi Daerah/ <i>Outonomous Region and Balancing Funds</i>	49 984 012	69 627 799
3.5.	Bantuan Keuangan dari Provinsi atau Pemerintah Daerah Lainnya/ <i>financial assistance from province and other local governmentgovernments</i>	16 700 000	1 975 000
3.6.	Lainnya/ <i>Other Funds</i>	70 000	0
	<b>Jumlah (1+2+3) / Total (1+2+3)</b>	<b>854 718 545</b>	<b>831 284 960</b>

Catatan/Note: \*) Setelah dikurangi pendapatan dari Dana Desa

Sumber/Source: Survei Statistik Keuangan Pemerintah Kabupaten, 2018 & 2019/*Financial Statistics of Government Survey, 2018 & 2019*

**Tabel**  
*Table* **2.4.2**

**Realisasi Belanja Pemerintah Kabupaten Mamasa Menurut Jenis Belanja (ribu rupiah), 2017 - 2018**

*Actual Expenditures of Government of Mamasa Regency by Kind of Expenditures (thousand ruphias), 2017 – 2018*

Jenis Pendapatan <i>Source of Revenues</i>		2017	2018
(1)		(2)	(3)
1.	<b>Belanja Tidak Langsung</b> <i>Indirect Expenditure</i>	<b>522 955 914</b>	<b>559 840 102</b>
1.1.	Belanja Pegawai / <i>Personnel</i>	290 381 331	312 017 624
1.2.	Belanja Bunga / <i>Rebtributions</i>	-	-
1.3.	Belanja Subsidi / <i>Subsidies Expenditure</i>	-	-
1.4.	Belanja Hibah / <i>Grant</i>	26 031 700	46 796 858
1.5.	Belanja Bantuan Sosial / <i>Social Expenditure</i>	24 135 740	22 286 700
1.6.	Belanja Bagi hasil Kepada Provinsi/Kabupaten/kota <i>Sharing Fund Expenditure to Province/District/City</i>	-	-
1.7.	Belanja Bantuan Keuangan Kepada Provinsi/Kabupaten/Kota <i>Financial Assistance Expenditure to Province/District/City</i>	182 160 142	177 654 790
1.8.	Belanja Tidak Terduga / <i>Unpredicted Expenditure</i>	247 000 000	1 084 130
2.	<b>Belanja Langsung Direct</b> <i>Expenditure</i>	<b>463 505 880</b>	<b>402 711 056</b>
2.1.	Belanja Pegawai / <i>Personnel Expenditure</i>	20 838 825	23 378 495
2.2.	Belanja Barang dan Jasa / <i>Goods and Services Expenditure</i>	206 705 602	192 672 527
2.3.	Belanja Modal / <i>Capital Expenditure</i>	235 961 453	186 660 034
<b>Jumlah (1+2+3) / Total (1+2+3)</b>		<b>986 461 794</b>	<b>962 551 158</b>

Sumber/Source: Survei Statistik Keuangan Pemerintah Kabupaten, 2018 & 2019/*Financial Statistics of Government Survey, 2018 & 2019*



# PENDUDUK DAN KETENAGAKERJAAN

## POPULATION AND EMPLOYMENT

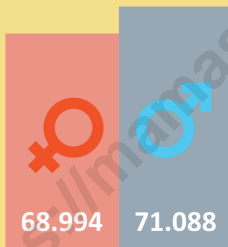
### Rasio Jenis Kelamin **2018**

*Sex Ratio*

103

Pria Untuk  
100 Wanita  
*Male for  
100 Female*

Jumlah Penduduk  
*Total Population*



### Kecamatan Terpadat **2018**

*Most Populous Sub District*



Kecamatan Rantebulahan Timur  
*Rantebulahan Timur Subdistrict*

211

Orang Tiap  
Kilometer Persegi  
*Person every  
Square Kilometer*

### Tenaga Kerja Menurut Lapangan Usaha Utama

*Labor According to Main Business Field*

**2018**

#### Terbanyak

63

Pekerja dari  
100 Pekerja  
*worker from  
100 Worker*



Pertanian, Kehutanan  
Perburuan, dan Perikanan  
*Agriculture, Forestry,  
Hunting and Fisheries*

#### Terkecil

4

Pekerja dari  
100 Pekerja  
*worker from  
100 Worker*



Industri Pengolahan  
*manufacture indonesia*



**PENJELASAN TEKNIS**

1. Sumber utama data kependudukan adalah sensus penduduk yang dilaksanakan setiap sepuluh tahun sekali. Sensus penduduk telah dilaksanakan sebanyak enam kali sejak Indonesia merdeka, yaitu tahun 1961, 1971, 1980, 1990, 2000, dan 2010.

Di dalam sensus penduduk, pencacahan dilakukan terhadap seluruh penduduk yang berdomicili di wilayah teritorial Indonesia termasuk warga negara asing kecuali anggota korps diplomatik negara sahabat beserta keluarganya.

Metode pengumpulan data dalam sensus dilakukan dengan wawancara antara petugas sensus dengan responden dan juga melalui e-sensus. Pencatatan penduduk menggunakan konsep usual residence, yaitu konsep di mana penduduk biasa bertempat tinggal. Bagi penduduk yang bertempat tinggal tetap dicacah di mana mereka biasa tinggal, sedangkan untuk penduduk yang tidak bertempat tinggal tetap dicacah di tempat di mana mereka ditemukan petugas sensus pada malam 'Hari Sensus'. Termasuk penduduk yang tidak bertempat tinggal tetap adalah tuna wisma, awak kapal berbendera Indonesia, penghuni perahu/rumah apung, masyarakat terpencil/terasing, dan pengungsi. Bagi mereka yang mempunyai tempat tinggal

**TECHNICAL NOTES**

1. *The main source of demographic data is population census, which is conducted every ten years. Population Census has been conducted six times since Indonesia's independence: 1961, 1971, 1980, 1990, 2000, and 2010.*

*The population census enumerates all residents who domicile in the entire territory of Indonesia including foreign citizens except the diplomatic corps members and their families.*

*The method of data collection in a population census involves interviewing respondents and conducting e-census. Enumeration of the population uses the concept of "usual residence", which is the concept of "places where people usually live". De jure was applied to the permanent residents, while de facto was applied to non-permanent residents. The permanent residents were enumerated in place where they normally live, the non-permanent residents were enumerated where they were found by the enumerators, on the night of 'Census Date'. The non permanent residents include homeless people, ship crew, boat people, remote area community, and internally displaced persons. Those who had permanent residence and*

tetap dan sedang bepergian ke luar wilayah lebih dari enam bulan, tidak dicacah di tempat tinggalnya, tetapi dicacah di tempat tujuannya. Untuk tahun yang tidak dilaksanakan sensus penduduk, data kependudukan diperoleh dari hasil proyeksi penduduk. Proyeksi penduduk merupakan suatu perhitungan ilmiah yang didasarkan pada asumsi dari komponen-komponen perubahan penduduk, yaitu kelahiran, kematian, dan migrasi. Proyeksi penduduk Indonesia 2010–2035 menggunakan data dasar penduduk hasil SP2010.

*had been travelling away from their home for six months or more were not enumerated in their permanent place, but in the place where they were during the census. For the periods where the population census is not conducted, population projection is done to estimate population during those years. The population projection is an estimate based on the demographic components, such as birth, death, and migration. Indonesia's 2010–2035 population projection used the 2010 Population Census as the base population.*

2. **Penduduk Indonesia** adalah semua orang yang berdomisili di wilayah teritorial Indonesia selama 6 bulan atau lebih dan atau mereka yang berdomisili kurang dari 6 bulan tetapi bertujuan menetap.
3. **Laju pertumbuhan penduduk** adalah angka yang menunjukkan persentase pertambahan penduduk dalam jangka waktu tertentu.
4. **Kepadatan penduduk** adalah rasio banyaknya penduduk per kilometer persegi.
5. **Rasio jenis kelamin** adalah perbandingan antara penduduk laki-laki dan penduduk perempuan pada suatu wilayah dan waktu tertentu. Biasanya dinyatakan dengan banyaknya penduduk laki-laki untuk

2. **The population of Indonesia** are all residents of the entire territory of Indonesia who have stayed for six months or longer, and those who intended to stay more than six months even though their length of stay is less than six months.
3. **The growth rate of population** is the number that show percentage of population growth within a specified period.
4. **Population density** is ratio of population per square kilometer.
5. **Sex ratio** is the ratio of males population to females population in a given area and time, usually expressed as the number of males for every 100 females.

100 penduduk perempuan.

6. **Distribusi penduduk** adalah pola persebaran penduduk di suatu wilayah, baik berdasarkan batas-batas geografis maupun berdasarkan batas-batas administrasi pemerintahan.
6. ***Population distribution** is the pattern of population distribution in an area, either by geographic boundaries or by government administrative boundaries.*
7. **Komposisi penduduk** adalah pola persebaran penduduk menurut karakteristiknya, contoh: penduduk menurut kelompok umur, penduduk menurut jenis kelamin
7. ***Population composition** is the pattern of population distribution by its characteristics, example: population by age group, population by sex.*
8. **Rumah tangga** adalah seseorang atau sekelompok orang yang mendiami sebagian atau seluruh bangunan fisik/ sensus dan biasanya tinggal bersama serta pengelolaan makan dari satu dapur. Yang dimaksud makan dari satu dapur adalah jika pengurusan kebutuhan sehari-harinya dikelola bersama-sama menjadi satu.
8. ***Household** is an individual or group of people living in a physical/census building unit or part of it and usually commit on a common provision for food and other essentials of living. Common provision for food means one organising daily needs for all of household members.*
9. **Anggota rumah tangga** adalah semua orang yang biasanya bertempat tinggal di suatu rumah tangga, baik yang berada di rumah pada waktu pencacahan maupun yang sementara tidak ada.
9. ***Household member** are those who usually lives in a household regardless of their location at the time of enumeration.*
10. **Rata-rata anggota rumah tangga** adalah angka yang menunjukkan rata-rata jumlah anggota rumah tangga per rumah tangga.
10. ***Average household size** is the average number of household members per household.*
11. **Penduduk usia kerja** adalah penduduk yang berumur 15 tahun ke atas.
11. ***Working age population** is persons of 15 years and over.*



## POPULATION AND EMPLOYMENT

12. **Angkatan kerja** adalah penduduk usia kerja (15 tahun ke atas) yang bekerja, punya pekerjaan namun sementara tidak bekerja, dan pengangguran.
13. **Bekerja** adalah kegiatan ekonomi yang dilakukan oleh seseorang dengan maksud memperoleh atau membantu memperoleh pendapatan atau keuntungan dan lamanya bekerja paling sedikit 1 jam secara terus menerus dalam seminggu yang lalu (termasuk pekerja keluarga tanpa upah yang membantu dalam suatu usaha/kegiatan ekonomi).
14. **Jumlah jam kerja seluruhnya** adalah jumlah jam kerja yang digunakan untuk bekerja (tidak termasuk jam kerja istirahat resmi dan jam kerja yang digunakan untuk hal-hal di luar pekerjaan).
15. **Lapangan usaha** adalah bidang kegiatan dari pekerjaan/tempat bekerja di mana seseorang bekerja. Klasifikasi lapangan usaha mengikuti Klasifikasi Baku Lapangan Usaha Indonesia (KBLI) dalam 1 digit.
16. **Status pekerjaan** adalah kedudukan seseorang dalam unit usaha/kegiatan dalam melakukan pekerjaan.
17. **Berusaha sendiri** tanpa dibantu orang lain adalah bekerja atau berusaha dengan menanggung
12. **Labor force or economically active** are persons of 15 years and over, who in the previous week were working, temporarily absent from work but having jobs, and unemployment.
13. **Working** is economic activity conducted by a person and intended to earn income by doing work or helping to do work at least one hour continuously during the reference week (including unpaid family worker/s for any economic activity).
14. **Total working hours** is the total hours spent by an employee to perform all jobs (excluding the time used for other activities which are not classified as work).
15. **Industry** is field of a person's activity or establishment. The classification of industries follows the Indonesia Standard Industrial Classification (KBLI) in one digit.
16. **Employment** status is the status of a person at his place of work or establishment where he was employed.
17. **Own-account worker** is a person who works at his own risk without assisted by paid per mount worker or unpaid

risiko secara ekonomis, yaitu dengan tidak kembalinya ongkos produksi yang telah dikeluarkan dalam rangka usahanya tersebut, serta tidak menggunakan pekerja dibayar maupun pekerja tak dibayar, termasuk yang sifat pekerjaannya memerlukan teknologi atau keahlian khusus.

*worker include technical job or skill job.*

18. **Berusaha dibantu buruh tidak tetap/ buruh tidak dibayar** adalah bekerja atau berusaha atas risiko sendiri, dan menggunakan buruh/pekerja tak dibayar dan atau buruh/pekerja tidak tetap.
18. **Employer assisted by temporary workers/unpaid worker** is a person who works at his own risk and assisted by temporary worker/unpaid worker.
19. **Berusaha dibantu buruh tetap/ buruh dibayar** adalah berusaha atas risiko sendiri dan mempekerjakan paling sedikit satu orang buruh/pekerja tetap yang dibayar.
19. **Employer assisted by permanent workers/paid workers** is a person who does his business at her/his own risk at least one assisted by paid permanent worker.
20. **Buruh/karyawan/pegawai** adalah seseorang yang bekerja pada orang lain atau instansi/kantor/perusahaan secara tetap dengan menerima upah/gaji baik berupa uang maupun barang. Buruh yang tidak mempunyai majikan tetap, tidak digolongkan sebagai buruh/karyawan, tetapi sebagai pekerja bebas. Seseorang dianggap memiliki majikan tetap jika memiliki 1 (satu) majikan (orang/ rumah tangga) yang sama dalam sebulan terakhir, khusus pada sektor bangunan batasannya tiga bulan. Apabila majikannya instansi/ lembaga, boleh lebih dari satu.
20. **Employee** is a person who work permanently for other people or institution/office/ company and gains some money/cash or goods as wage/ salary. Labor who have no permanent employer is not categorized as a laborer/ worker/employee but casual worker. A laborers in general is considered to have a permanent employer if he has the same employer during the past month, particularly for building construction sector is 3 months. If the employer is an institution, more than 1 (one) employer is allowed.

21. **Pekerja bebas** adalah seseorang yang bekerja pada orang lain/majikan/institusi yang tidak tetap (lebih dari 1 majikan dalam sebulan terakhir) di usaha pertanian baik berupa usaha rumah tangga maupun bukan usaha rumah tangga, ataupun di nonpertanian atas dasar balas jasa dengan menerima upah atau imbalan baik berupa uang maupun barang, dan baik dengan sistem pembayaran harian maupun borongan
22. **Pekerja tak dibayar** adalah seseorang yang bekerja membantu usaha untuk memperoleh penghasilan/keuntungan yang dilakukan oleh salah seorang anggota rumah tangga atau bukan anggota rumah tangga tanpa mendapat upah/gajibaik berupa uang maupun barang.
21. **Casual employee** is a person who does not work permanently for other people/employer/ institution (more than 1 employer during the last 1 month) in agricultural sector, either home industry or not home industry, or in non-agricultural sector based on remuneration paid with money or goods, and based on daily or contact payment system.
22. **Unpaid worker** is a person who intended to work without pay, either with money or good, in an establishment run by other members of the family, relative or neighbour.

**ULASAN**

**DESCRIPTION**

**Kependudukan**

**Population**

Penduduk Kabupaten Mamasa tahun 2018 sebanyak 159.201 jiwa yang terdiri atas 80.678 jiwa penduduk laki-laki dan 78.523 jiwa penduduk perempuan. Penduduk Kabupaten Mamasa meningkat sekitar 19.119 jiwa dari tahun 2010 (SP 2010), dengan laju pertumbuhan penduduk sebesar 1,60 persen. Kecamatan Mamasa merupakan kecamatan dengan jumlah penduduk terbesar, yaitu 26.625 jiwa (16,72% dari total populasi), sedangkan kecamatan yang memiliki jumlah penduduk terkecil adalah Kecamatan Mehalaan sebesar 4.486 jiwa (2,82% dari total populasi).

*Total Mamasa Regency Population in 2018 is 159.201 people consisting of 80.678 inhabitants of the men and 78.523 women population people. Mamasa Regency Population mounting about 19.119 people from 2010 (SP 2010), with the population growth rate equal to 1,61 percent. Mamasa Subdistrict is the subdistrict with the biggest resident amount, it is about 26.625 (16,72% of total population), while the smallest is Mehalaan Subdistrict equal to 4.486 (2,82% of total population).*

Pada tahun 2018, jumlah penduduk laki-laki di Kabupaten Mamasa 1,35 persen lebih banyak dari pada penduduk perempuan, dengan angka rasio jenis kelamin (sex ratio) sebesar 103 yang berarti bahwa terdapat 103 laki-laki untuk 100 orang perempuan.

*In 2018, number of men population in Mamasa Regency 1,35 percent more than number of women population, with the sex ratio of 103, meaning that there are 103 mens for 100 women.*

Kepadatan penduduk di Kabupaten Mamasa tahun 2018 mencapai 53 jiwa/km<sup>2</sup>. Kepadatan Penduduk di 17 kecamatan cukup beragam dengan kepadatan penduduk tertinggi terletak di kecamatan Rantebulahan Timur dengan kepadatan sebesar 211 jiwa/km<sup>2</sup> dan terendah di Kecamatan Tabang sebesar 21 jiwa/Km<sup>2</sup>. Sementara itu berdasarkan kelompok umur, penduduk Kabupaten Mamasa sebagian besar merupakan penduduk usia muda dengan persentase sebesar 32,67 persen di usia 0-14 tahun.

*Population density of Mamasa Regency in 2018 reached 53 people/km<sup>2</sup>. Population density in 17 districts are quite diverse with the highest population density of subdistrict is located in the district Rantebulahan Timur with the number of density are 211 people/km<sup>2</sup> and the lowest in district Tabang with 21 people/km<sup>2</sup>. Meanwhile based of age group, Mamasa Regency population the majority is young population with percentage equal to 32,67 percent in age 0-14.*

**Ketenagakerjaan**

Di Kabupaten Mamasa ada sebanyak 79.290 jiwa penduduk berumur 15 tahun ke atas yang bekerja pada tahun 2018, yang terdiri dari 44.166 laki-laki dan 35.124 perempuan. Jumlah penduduk yang bekerja terbanyak ada di kelompok penduduk berusia 35-44 tahun yakni sebesar 19.879 jiwa (25,07%).

Lapangan usaha yang paling banyak menyerap tenaga kerja adalah lapangan usaha sektor pertanian, perkebunan, perburuan, dan perikanan, yang menyerap tenaga kerja sebanyak 50.492 jiwa, atau sebanyak 63,68%.

**Labour Force**

*In Mamasa Regency there are 79.290 population 15 years above that working in 2018, consist of 44.166 men and 35.124 women. The most number population who is working, is in the 35-44 age group resident with 19.879 people (25,07%).*

*Agricultural, plantation, forestry, hunt, and fishery is sector that absorb the most labour, as much 50.492 or 63,68%.*

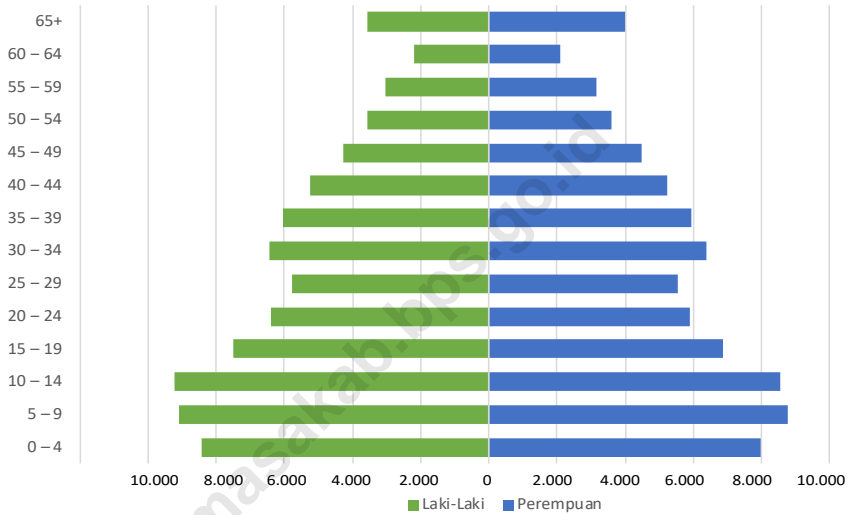
**Gambar**

*Picture*

**8**

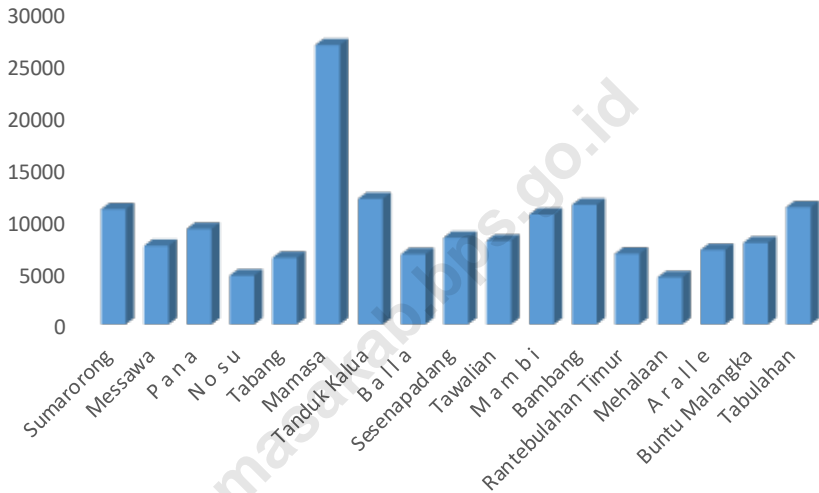
**Piramida Penduduk Kabupaten Mamasa, 2018**

*Population Pyramid of Mamasa Regency, 2018*



Sumber/Source: BPS, Proyeksi Penduduk Indonesia 2015-2045/BPS-Statistics Indonesia, Indonesia Population Projection 2015-2045

**Gambar 9** Jumlah Penduduk Menurut Kecamatan di Kabupaten Mamasa, 2018  
*Picture* Population by Subdistrict in Mamasa Regency, 2018



Sumber/Source: BPS, Proyeksi Penduduk Indonesia 2015-2045/BPS-Statistics Indonesia, Indonesia Population Projection 2015-2045

**3.1 Penduduk/Population**

**Penduduk, Laju Pertumbuhan Penduduk, Distribusi Persentase Penduduk, Kepadatan Penduduk, Rasio Jenis Kelamin Penduduk Menurut Kecamatan di Kabupaten Mamasa, 2010 dan 2018**

**Tabel 3.1.1**

*Table*

*Population, Population Growth Rate, Percentage Distribution of Population Density, and Population Sex Ratio by Sub District in Mamasa Regency, 2010 and 2018*

Kecamatan Sub District	Penduduk Population			Laju Pertumbuhan Pen- duduk per Tahun Annual Population Growth Rate (%)	
	2010 <sup>1</sup>	2010 <sup>2</sup>	2018 <sup>2</sup>	2000-2010	2010-2018 <sup>2</sup>
(1)	(2)	(3)	(4)	(5)	(6)
1. Sumarorong	9 580	9 644	10 971	0,98	1,69
2. Messawa	7 090	7 137	7 493	0,20	0,69
3. Pana	8 552	8 609	9 106	0,12	0,78
4. Nosu	4 276	4 304	4 650	0,66	1,04
5. Tabang	5 890	5 929	6 341	0,38	0,92
6. Mamasa	22 541	22 690	26 625	3,50	2,08
7. Tanduk Kalua	9 984	10 050	11 971	3,39	2,27
8. Balla	6 017	6 057	6 693	0,89	1,33
9. Sesenapadang	7 709	7 760	8 256	0,26	0,85
10. Tawalian	6 210	6 251	7 969	2,23	3,13
11. Mambi	9 295	9 357	10 476	0,97	1,49
12. Bambang	10 312	10 380	11 404	0,98	1,25
13. Rantebulahan Timur	5 682	5 720	6 737	2,36	2,13
14. Mehalaan	3 857	3 883	4 486	1,93	1,89
15. Aralle	6 584	6 628	7 089	0,27	0,92
16. Buntu Malangka	6 691	6 735	7 774	1,88	1,87
17. Tabulahan	9 812	9 877	11 160	1,68	1,61
<b>Kabupaten Mamasa Mamasa Regency</b>	<b>140 082</b>	<b>141 011</b>	<b>159 201</b>	<b>1,81</b>	<b>1,60</b>



Lanjutan Tabel/Continued Table 3.1.1

Kecamatan Sub District	Persentase Penduduk Percentage of Total Population		Kepadatan Penduduk per km <sup>2</sup> Population Density per sq.km	
	2010 <sup>1</sup>	2018 <sup>2</sup>	2010 <sup>1</sup>	2018 <sup>2</sup>
(1)	(7)	(8)	(9)	(10)
1. Sumarorong	6,84	6,89	37,72	43,19
2. Messawa	5,06	4,71	46,99	49,66
3. Pana	6,10	5,72	47,18	50,23
4. Nosu	3,05	2,92	37,73	41,03
5. Tabang	4,20	3,98	19,34	20,82
6. Mamasa	16,09	16,72	90,14	106,47
7. Tanduk Kalua	7,13	7,52	82,61	99,06
8. Balla	4,30	4,20	101,08	112,43
9. Sesenapadang	5,50	5,19	50,48	54,07
10. Tawalian	4,43	5,01	135,03	173,28
11. Mambi	6,64	6,58	65,15	73,43
12. Bambang	7,36	7,16	75,73	83,75
13. Rantebulahan Timur	4,06	4,23	178,29	211,39
14. Mehalaan	2,75	2,82	23,75	27,62
15. Aralle	4,70	4,45	37,85	40,75
16. Buntu Malangka	4,78	4,88	31,60	36,72
17. Tabulahan	7,00	7,01	19,09	21,71
<b>Kabupaten Mamasa Mamasa Regency</b>	<b>100,00</b>	<b>100,00</b>	<b>46,60</b>	<b>52,96</b>

Lanjutan Tabel/*Continued Table 3.1.1*

Kecamatan <i>Sub District</i>	Rasio Jenis Kelamin/ <i>Population Sex Ratio</i>	
	2010 <sup>1</sup>	2018 <sup>2</sup>
(1)	(11)	(12)
1. Sumarorong	101,26	101,49
2. Messawa	103,62	110,95
3. Pana	106,47	105,97
4. Nosu	102,75	115,28
5. Tabang	104,73	112,50
6. Mamasa	100,74	99,17
7. Tanduk Kalua	103,55	99,82
8. Balla	102,32	109,22
9. Sesenapadang	100,65	99,61
10. Tawalian	100,91	97,01
11. Mambi	103,44	102,67
12. Bambang	102,43	101,06
13. Rantebulahan Timur	102,06	110,73
14. Mehalaan	106,70	110,12
15. Aralle	103,52	95,13
16. Buntu Malangka	102,57	113,10
17. Tabulahan	108,59	93,48
<b>Kabupaten Mamasa</b> <i>Mamasa Regency</i>	<b>103,04</b>	<b>102,74</b>

Catatan/Note: <sup>1</sup> Hasil SP2010 (Mei)/*The result of the 2010 Population Census (May)*

<sup>2</sup> Hasil Proyeksi Penduduk Indonesia 2015-2045 (Pertengahan tahun/Juni)/*The result of Indonesian Population Projection 2010-2035 (Mid year/June)*

Sumber/Source: BPS, Sensus Penduduk (SP) 2010 dan Proyeksi Penduduk Indonesia 2015-2045/BPS-*Statistics Indonesia, 2010 Population Census and Indonesia Population Projection 2015-2045*

Tabel

3.1.2

**Jumlah Penduduk dan Rasio Jenis Kelamin Menurut  
Kecamatan di Kabupaten Mamasa, 2018**

Table

*Population and Sex Ratio by Subdistrict in Mamasa  
Regency, 2018*

Kecamatan Sub District	Jenis Kelamin/Sex			Rasio Jenis Kelamin Sex Ratio
	Laki-Laki Male	Perempuan Female	Jumlah Total	
(1)	(2)	(3)	(4)	(5)
1. Sumarorong	5 526	5 445	10 971	101,49
2. Messawa	3 941	3 552	7 493	110,95
3. Pana	4 685	4 421	9 106	105,97
4. Nosu	2 490	2 160	4 650	115,28
5. Tabang	3 357	2 984	6 341	112,50
6. Mamasa	13 257	13 368	26 625	99,17
7. Tanduk Kalua	5 980	5 991	11 971	99,82
8. Balla	3 494	3 199	6 693	109,22
9. Sesenapadang	4 120	4 136	8 256	99,61
10. Tawalian	3 924	4 045	7 969	97,01
11. Mambi	5 307	5 169	10 476	102,67
12. Bambang	5 732	5 672	11 404	101,06
13. Rantebulahan Timur	3 540	3 197	6 737	110,73
14. Mehalaan	2 351	2 135	4 486	110,12
15. Aralle	3 456	3 633	7 089	95,13
16. Buntu Malangka	4 126	3 648	7 774	113,10
17. Tabulahan	5 392	5 768	11 160	93,48
<b>Kabupaten Mamasa Mamasa Regency</b>	<b>80 678</b>	<b>78 523</b>	<b>159 201</b>	<b>102,74</b>

Sumber/Source: BPS, Sensus Penduduk (SP) 2010 dan Proyeksi Penduduk Indonesia 2015-2045/BPS-Statistics Indonesia, 2010 Population Census and Indonesia Population Projection 2015-2045

**Tabel 3.1.3 Jumlah Penduduk Menurut Kelompok Umur dan Jenis Kelamin di Kabupaten Mamasa, 2018**  
*Table Population by Age Group and Sex in Mamasa Regency, 2018*

Kelompok Umur <i>Age Group</i>	Jenis Kelamin/Sex		
	Laki-Laki <i>Male</i>	Perempuan <i>Female</i>	Jumlah <i>Total</i>
(1)	(2)	(3)	(4)
0 – 4	8 401	7 981	16 382
5 – 9	9 096	8 763	17 859
10 – 14	9 221	8 555	17 776
15 – 19	7 496	6 870	14 366
20 – 24	6 385	5 919	12 304
25 – 29	5 780	5 559	11 339
30 – 34	6 417	6 382	12 799
35 – 39	6 031	5 962	11 993
40 – 44	5 252	5 219	10 471
45 – 49	4 275	4 466	8 741
50 – 54	3 546	3 619	7 165
55 – 59	3 033	3 138	6 171
60 – 64	2 183	2 084	4 267
65+	3 562	4 006	7 568
<b>Jumlah/Total</b>	<b>80 678</b>	<b>78 523</b>	<b>159 201</b>

Sumber/Source: BPS, Sensus Penduduk (SP) 2010 dan Proyeksi Penduduk Indonesia 2015-2045/BPS-Statistics Indonesia, 2010 Population Census and Indonesia Population Projection 2015-2045

**Tabel 3.1.4** Jumlah Akta Kelahiran yang Diterbitkan Menurut Kecamatan di Kabupaten Mamasa, 2014 - 2018  
*Table 3.1.4 Number of Published Birth Certificate by Subdistrict in Mamasa Regency, 2014 - 2018*

	Kecamatan Sub District	Tahun Year				
		2014	2015	2016	2017	2018
	(1)	(2)	(3)	(4)	(5)	(6)
1.	Sumarorong	110	424	619	508	978
2.	Messawa	189	227	340	655	436
3.	Pana	288	324	752	1 034	183
4.	Nosu	77	187	388	362	148
5.	Tabang	106	349	393	689	357
6.	Mamasa	577	1 233	1 291	492	227
7.	Tanduk Kalua	194	485	675	336	290
8.	Balla	137	321	465	379	423
9.	Sesenapadang	242	416	459	788	242
10.	Tawalian	124	366	526	352	144
11.	Mambi	241	571	879	735	349
12.	Bambang	215	546	750	538	416
13.	Rantebulahan Timur	92	369	437	228	286
14.	Mehalaan	*)	*)	*)	428	400
15.	Aralle	191	566	1 088	408	218
16.	Buntu Malangka	*)	*)	*)	476	184
17.	Tabulahan	177	269	711	95	185
<b>Kabupaten Mamasa Mamasa Regency</b>		<b>2 960</b>	<b>6 653</b>	<b>9 773</b>	<b>7 469</b>	<b>5 466</b>

Catatan/Note: \*) Data masih bergabung dengan kecamatan induk

Sumber/Source: Dinas Kependudukan dan Pencatatan Sipil Kab. Mamasa / Civil Administrative Office of Mamasa Regency

**Jumlah Kartu Keluarga (KK) dan Kartu Tanda Penduduk (KTP-el) yang Diterbitkan Menurut Bulan di Kabupaten Mamasa, 2018**

**Tabel 3.1.5**

*Table Number of Family Card and Electronic Id Card by Month in Mamasa Regency, 2018*

<b>Bulan</b> <i>Month</i>	<b>Kartu Keluarga</b> <i>Family Card</i>	<b>KTP Elektronik</b> <i>Electronic Id Card</i>
(1)	(2)	(3)
Januari/ <i>January</i>	423	950
Februari/ <i>February</i>	380	1 153
Maret/ <i>March</i>	547	1 089
April/ <i>April</i>	471	1 028
Mei/ <i>May</i>	387	1 024
Juni/ <i>June</i>	232	1 604
Juli/ <i>July</i>	376	606
Agustus/ <i>August</i>	341	1 391
September/ <i>September</i>	486	1 799
Oktober/ <i>October</i>	417	1 174
November/ <i>November</i>	152	1 524
Desember/ <i>December</i>	247	1 922
<b>Jumlah/<i>Total</i></b>	<b>4 459</b>	<b>15 264</b>

Sumber/*Source*: Dinas Kependudukan dan Pencatatan Sipil Kab. Mamasa / *Civil Administrative Office of Mamasa Regency*

3.2 Ketenagakerjaan/*Employment*

**Jumlah Penduduk Berumur 15 Tahun Keatas Menurut Jenis Kegiatan Selama Seminggu yang Lalu dan Jenis Kelamin di Kabupaten Mamasa, 2018**

Tabel

3.2.1

Table

*Population Aged 15 Years and Over by Type of Activity During The Previous Week and Sex in Mamasa Regency, 2018*

Kegiatan Utama <i>Main Activity</i>	Jenis Kelamin/ <i>Sex</i>		
	Laki-Laki <i>Male</i>	Perempuan <i>Female</i>	Jumlah <i>Total</i>
(1)	(2)	(3)	(4)
<b>Angkatan Kerja/ <i>Economically Active</i></b>	<b>45 467</b>	<b>36 268</b>	<b>81 735</b>
Bekerja/ <i>Working</i>	44 166	35 124	79 290
Pengangguran Terbuka/ <i>Unemployment</i>	1 301	1 144	2 445
<b>Bukan Angkatan Kerja/ <i>Economically Inactive</i></b>	<b>8 689</b>	<b>17 176</b>	<b>25 865</b>
Sekolah/ <i>Attending School</i>	4 617	5 682	10 299
Mengurus Rumah Tangga/ <i>Housekeeping</i>	2 085	10 920	13 005
Lainnya/ <i>Others</i>	1 987	574	2 561
<b>Jumlah/<i>Total</i></b>	<b>54 156</b>	<b>53 444</b>	<b>107 600</b>
<b>Tingkat Partisipasi Angkatan Kerja/ <i>Economically Active Participation Rate</i></b>	<b>83,96</b>	<b>67,86</b>	<b>75,96</b>
<b>Tingkat Pengangguran/ <i>Unemployment Rate</i></b>	<b>2,86</b>	<b>3,15</b>	<b>2,99</b>

Sumber/*Source*: Survei Angkatan Kerja Nasional Agustus/ *August National Labor Force Survey*

**Tabel 3.2.2** Jumlah Penduduk Berumur 15 Tahun Keatas Menurut Pendidikan Tertinggi yang Ditamatkan dan Jenis Kegiatan Selama Seminggu yang Lalu di Kabupaten Mamasa, 2018  
*Population Aged 15 Years and Over by Educational Attainment and Type of Activity During The Previous Week in Mamasa Regency, 201*

Pendidikan Tertinggi yang Ditamatkan <i>Educational Attainment</i>	Angkatan Kerja <i>Economically Active</i>			Bukan Angkatan Kerja <i>Economically Inactive</i>
	Bekerja <i>Working</i>	Pengangguran Terbuka <i>Unemployment</i>	Jumlah <i>Total</i>	
(1)	(2)	(3)	(4)	(5)
Sekolah Menengah Pertama kebawah <i>Junior High School and under</i>	51 985	1 216	53 201	16 016
Sekolah Menengah Atas/ Sederajat <i>Senior High School</i>	19 841	829	20 670	7 784
Diploma I/II/III/Akademi ke atas <i>Diploma I/II/III/Academy and above</i>	7 464	400	7 864	2 065
<b>Jumlah/Total</b>	<b>79 290</b>	<b>2 445</b>	<b>81 735</b>	<b>25 865</b>

Sumber/Source: Survei Angkatan Kerja Nasional Agustus/ August National Labor Force Survey



**Jumlah Penduduk Berumur 15 Tahun Keatas yang Bekerja Selama Seminggu yang Lalu Menurut Kelompok Umur dan Jenis Kelamin di Kabupaten Mamasa, 2018**

**Tabel 3.2.3**  
Table

*Jumlah Penduduk Berumur 15 Tahun Keatas yang Bekerja Selama Seminggu yang Lalu Menurut Kelompok Umur dan Jenis Kelamin di Kabupaten Mamasa, 2018*

Kelompok Umur Age Group	Jenis Kelamin/Sex		
	Laki-Laki Male	Perempuan Female	Jumlah Total
(1)	(2)	(3)	(4)
15 – 24	7 522	5 075	12 597
25 – 29	5 185	3 095	8 280
30 – 34	5 630	5 658	11 288
35 – 44	11 053	8 826	19 879
45 – 54	7 459	7 451	14 910
55 – 59	3 047	2 768	5 815
60 – 64	2 010	1 461	3 471
65+	2 260	790	3 050
<b>Jumlah/Total</b>	<b>44 166</b>	<b>35 124</b>	<b>79 290</b>

Sumber/Source: Survei Angkatan Kerja Nasional Agustus/ August National Labor Force Survey

**Tabel**  
*Table* **3.2.4**

**Jumlah Penduduk Berumur 15 Tahun Ke Atas yang Bekerja Selama Seminggu yang Lalu Menurut Lapangan Pekerjaan Utama dan Jenis Kelamin di Kabupaten Mamasa, 2018**

*Population Aged 15 Years and Over Who Worked During the Previous Week by Main Industry and Sex in Mamasa Regency, 2018*

Lapangan Pekerjaan Utama <sup>1</sup> <i>Main Industry<sup>1</sup></i>	Jenis Kelamin/ <i>Sex</i>		
	Laki-Laki <i>Male</i>	Perempuan <i>Female</i>	Jumlah <i>Total</i>
(1)	(2)	(3)	(4)
1	28 697	21 795	50 492
2	1 055	2 466	3 521
3	2 962	4 414	7 376
4	6 317	4 747	11 064
5	5 135	1 702	6 837
<b>Jumlah/<i>Total</i></b>	<b>44 166</b>	<b>35 124</b>	<b>79 290</b>

- Catatan/*Note*: 1. Pertanian, Kehutanan, Perburuan, dan Perikanan  
 2. Industri Pengolahan  
 3. Perdagangan Besar, Eceran, Rumah Makan, dan Hotel  
 4. Jasa Kemasyarakatan  
 5. Lainnya (Pertambangan dan Penggalian, Listrik, Gas dan Air, Bangunan, Angkutan, Pergudangan dan Komunikasi, Keuangan, Asuransi, Usaha Persewaan Bangunan, Tanah dan Jasa Perusahaan)

Sumber/*Source*: Survei Angkatan Kerja Nasional Agustus/ August National Labor Force Survey

**Tabel**  
*Table* **3.2.5**

**Jumlah Penduduk Berumur 15 Tahun Ke Atas yang Bekerja Selama Seminggu yang Lalu Menurut Jumlah Jam Kerja Seluruhnya dan Jenis Kelamin di Kabupaten Mamasa, 2018**  
*Population Aged 15 Years and Over Who Worked During the Previous Week by Total Working Hours and Sex in Mamasa Regency, 2018*

Jumlah Jam Kerja Seluruhnya <i>Total Working Hours</i>	Jenis Kelamin/ <i>Sex</i>		
	Laki-Laki <i>Male</i>	Perempuan <i>Female</i>	Jumlah <i>Total</i>
(1)	(2)	(3)	(4)
0*	702	424	1126
1 – 14	3 561	8 855	12 416
15 – 24	5 308	6 797	12 105
25 – 34	11 020	5 069	16 089
35 – 40	7 594	5 106	12 700
41 +	15 981	8 873	24 854
<b>Jumlah/<i>Total</i></b>	<b>44 166</b>	<b>35 124</b>	<b>79 290</b>

Catatan/*Note*: \* Sementara Tidak Bekerja / Temporarily Out of Work

Sumber/*Source*: Survei Angkatan Kerja Nasional Agustus/ August National Labor Force Survey

**Jumlah Penduduk Berumur 15 Tahun Ke Atas yang Bekerja Selama Seminggu yang Lalu Menurut Jumlah Jam Kerja Pada Pekerjaan Utama dan Jenis Kelamin di Kabupaten Mamasa, 2018**

**Tabel 3.2.6**

*Table Population Aged 15 Years and Over Who Worked During the Previous Week by Number of Working Hours on Main Industry and Sex in Mamasa Regency, 2018*

Jumlah Jam Kerja Pada Pekerjaan Utama (Jam) <i>Number of Working Hours on Main Industry (hours)</i>	Jenis Kelamin/Sex		
	Laki-Laki <i>Male</i>	Perempuan <i>Female</i>	Jumlah <i>Total</i>
(1)	(2)	(3)	(4)
0*	702	424	1 126
1 – 14	4 775	11 484	16 259
15 – 24	10 370	7 731	18 101
25 – 34	9 019	5 199	14 218
35 – 40	9 518	4 543	14 061
41 +	9 782	5 743	15 525
<b>Jumlah/Total</b>	<b>44 166</b>	<b>35 124</b>	<b>79 290</b>

Catatan/Note: \* Sementara Tidak Bekerja / Temporarily Out of Work

Sumber/Source: Survei Angkatan Kerja Nasional Agustus/ August National Labor Force Survey

**Jumlah Penduduk Berumur 15 Tahun Ke Atas yang Bekerja Selama Seminggu yang Lalu Menurut Status Pekerjaan Utama dan Jenis Kelamin di Kabupaten Mamasa, 2018**

**Tabel 3.2.7**  
*Table*

*Population Aged 15 Years and Over Who Worked During the Previous Week by Main Employment Status and Sex in Mamasa Regency, 2018*

Status Pekerjaan Utama <i>Main Employment Status</i>	Jenis Kelamin/Sex		
	Laki-Laki <i>Male</i>	Perempuan <i>Female</i>	Jumlah <i>Total</i>
(1)	(2)	(3)	(4)
Berusaha Sendiri <i>Own Account Worker</i>	2 339	3 036	5 375
Berusaha dibantu buruh tidak tetap/buruh tidak dibayar <i>Employer assisted by temporary worker/unpaid worker</i>	18 104	5 446	23 550
Berusaha dibantu buruh tetap/buruh dibayar <i>Employer assisted by permanent worker/paid worker</i>	0	0	0
Buruh/Karyawan/Pegawai <i>Regular employee</i>	8 939	6 329	15 268
Pekerja bebas <i>Casual employee</i>	7 534	3 206	10 740
Pekerja keluarga/tak dibayar <i>Family worker/unpaid worker</i>	7 250	17 107	24 357
<b>Jumlah/Total</b>	<b>44 166</b>	<b>35 124</b>	<b>79 290</b>

Sumber/Source: Survei Angkatan Kerja Nasional Agustus/ August National Labor Force Survey

# SOSIAL KESEJAHTERAAN RAKYAT

## SOCIAL AND WELFARE

### Angka Partisipasi Sekolah 7-24 Tahun

*School Participation Rates 7-24 Years*

2018

Tidak Sekolah Lagi  
*Not Attending  
School Anymore*


24,76  
Persen/Percent

Masih Bersekolah  
*Attending School*

74,25  
Persen/Percent

Tidak/Belum  
Pernah Sekolah  
*Not/Never  
Attending School*

0,99  
Persen/Percent



Sumber : Badan Pusat Statistik  
*BPS-Statistics Indonesia*

### Rumah Sakit 2018

*Hospital*



2 Rumah Sakit  
*Hospital*

Di Kecamatan  
Mamasa dan Balla  
*In Sub District  
Mamasa and Balla*

Sumber : Badan Pusat Statistik  
*BPS-Statistics Indonesia*

### Agama 2018

*Religion*



Terdapat  
*There is* 674

Gereja di Mamasa  
*Church in Mamasa*

Sumber : Kantor Kementerian Agama Kabupaten Mamasa  
*Ministry of Religion Office of Mamasa Regency*



## PENJELASAN TEKNIS

1. **Tidak/belum pernah bersekolah** adalah mereka yang tidak pernah atau belum pernah terdaftar dan tidak pernah atau belum pernah aktif mengikuti pendidikan di suatu jenjang pendidikan formal. Termasuk juga yang tamat/belum tamat taman kanak-kanak tetapi tidak melanjutkan ke sekolah dasar.
2. **Masih bersekolah** adalah mereka yang terdaftar dan aktif mengikuti pendidikan formal dan nonformal (Paket A, B, atau C), baik pendidikan dasar, menengah maupun pendidikan tinggi. Bagi mahasiswa yang sedang cuti dianggap masih bersekolah.
3. **Tidak bersekolah lagi** adalah mereka yang pernah terdaftar dan aktif mengikuti pendidikan di suatu jenjang pendidikan formal dan nonformal (Paket A, B, atau C), tetapi pada saat pencacahan tidak lagi terdaftar dan tidak aktif mengikuti pendidikan.
4. **Tamat sekolah** adalah menyelesaikan pelajaran yang ditandai dengan lulus ujian akhir pada kelas atau tingkat terakhir suatu jenjang pendidikan di sekolah negeri maupun swasta dengan mendapatkan tanda tamat belajar/ijazah. Seseorang yang belum mengikuti pelajaran pada kelas tertinggi tetapi telah mengikuti ujian akhir dan lulus dianggap tamat sekolah.

## TECHNICAL NOTES

1. **Not/never attending school** is someone who has never attended or never been registered in a formal education, such as primary, secondary, and tertiary education. Those who just completed kindergarten are considered as never attended school.
2. **Attending school** is someone who is currently attending primary, secondary, or tertiary education, including package A, package B, or package C. College student who postpones his/her study is considered as attending school.
3. **Not attending school anymore** is someone who had enrolled and participated in formal and non-formal education in the past including package A, package B, or package C, but currently does not attend school.
4. **Completed particular level of education** is someone who has completed particular level of education in private or public school and accepting graduation certificate. Someone who has never attended the highest grade but passed the final exam is considered as completed particular level of education.



5. **Dapat membaca dan menulis** artinya dapat membaca dan menulis kata-kata/kalimat sederhana dengan suatu aksara tertentu.
6. **Jalur Pendidikan di Indonesia** terdiri atas 1) pendidikan formal, 2) pendidikan nonformal, dan 3) pendidikan informal yang ketiganya dapat saling melengkapi dan memperkaya (Undang-Undang No. 20 Tahun 2013 tentang Sistem Pendidikan Nasional).
7. **Jenjang Pendidikan Formal** terdiri atas pendidikan dasar, pendidikan menengah, dan pendidikan tinggi. Jenis pendidikan yang diajarkan mencakup pendidikan umum, kejuruan, akademik, profesi, vokasi, keagamaan, dan khusus.
  - a. Pendidikan Dasar berbentuk Sekolah Dasar (SD) dan Madrasah Ibtidaiyah (MI) atau bentuk lain yang sederajat serta Sekolah Menengah Pertama (SMP) dan Madrasah Tsanawiyah (MTs), atau bentuk lain yang sederajat.
  - b. Pendidikan Menengah berbentuk Sekolah Menengah Atas (SMA), Madrasah Aliyah (MA), Sekolah Menengah Kejuruan (SMK), dan Madrasah Aliyah Kejuruan (MAK), atau bentuk lain yang sederajat.
  - c. Pendidikan Tinggi merupakan jenjang pendidikan setelah pendidikan menengah yang mencakup program pendidikan
5. **Able to read and write** is the ability to read and write at least a simple sentence in any letter of alphabets.
6. **The Education System in Indonesia** consists of 1) a formal education, 2) non-formal education, and 3) informal education that all three can be complementary and enriching (Law No. 20 Year 2013 about The National Education System).
7. **The Formal Education Level** consists of primary education, secondary education, and high education. The kind of education that taught consists of general education, vocational, academic, professional, religious, and specific education.
  - a. The Primary Education consists of Elementary School and Islamic Elementary School or other equivalent forms and Junior High School and MTs, or other equivalent forms.
  - b. The Secondary Education consists of the senior high school, MA, Vocational School, and Vocational Madrasah Aliyah, or other equivalent forms.
  - c. The High Education consists of the education level after the secondary education that consists of diplomas, bachelor, master, specialist, and doctoral degrees that are held by the college. The colleges can be academy, polytechnic, high

diploma, sarjana, magister, spesialis, dan doktor yang diselenggarakan oleh perguruan tinggi. Perguruan tinggi dapat berbentuk akademi, politeknik, sekolah tinggi, institut, atau universitas.

*school, institute, or university.*

4. **Rumah Sakit** adalah tempat pemeriksaan dan perawatan kesehatan, biasanya berada di bawah pengawasan dokter/tenaga medis, yang melayani penderita yang sakit untuk berobat rawat jalan atau rawat inap.
5. **Puskesmas (Pusat Kesehatan Masyarakat)** adalah unit pelaksana teknis dinas kesehatan kabupaten/kota yang mempunyai fungsi utama sebagai penyelenggara pelayanan kesehatan tingkat pertama. Wilayah kerja puskesmas maksimal adalah satu kecamatan dan untuk dapat menjangkau wilayah kerjanya, puskesmas mempunyai jaringan pelayanan yang meliputi unit Puskesmas Pembantu (Pustu), unit Puskesmas Keliling (Puskel), dan unit bidan desa/komunitas (Peraturan Menteri Kesehatan RI No. 75 Tahun 2014 Tentang Pusat Kesehatan Masyarakat).
6. **Apotek** adalah suatu tempat tertentu yang digunakan untuk melakukan pekerjaan kefarmasian, dan penyaluran/penjualan obat atau bahan farmasi dan perbekalan kesehatan lainnya kepada masyarakat
8. **Hospital** is a place for health check, usually controlled/supervised by doctors/medical personnel to serve the ill patients to get outpatient or inpatient treatment services.
9. **Public Health Center** is technical implementation unit of regency health department that have the primary function as a first-level health care providers. The working area standard of public health center is one district and to reach their working areas, public health centers have a service network covering subsidiary of public health center, mobile public health center units, and midwife units (Regulation of the Minister of Health of Indonesia Number 75 Year 2014 about Public Health Center).
10. **Pharmacy** is a specific place that is used for pharmaceutical jobs, and distribution/sale of drugs/pharmaceuticals and other medical supplies to people that are administered by trained pharmacist

yang dikelola oleh tenaga apoteker (Peraturan Menteri Kesehatan RI No. 1332 Tahun 2002 Tentang Perubahan Atas Peraturan Menteri Kesehatan RI No. 922/MENKES/PER/X/1993 Tentang Ketentuan dan Tata Cara Pemberian Izin Apotek).

*(Regulation of the Minister of Health of Indonesia Number 1332 Year 2002 about the Changes of Regulation of the Minister of Health of Indonesia Number 922/MENKES/PER/X/1993 about Pro-vision and Procedures for Administration of Licensed Pharmacies).*

7. **Imunisasi** adalah memasukkan kuman atau racun penyakit tertentu yang sudah dilemahkan (vaksin) ke dalam tubuh dengan cara disuntik atau diminum (diteteskan dalam mulut) dengan maksud agar terjadi kekebalan tubuh terhadap penyakit tersebut.

11. **Immunization** is putting enervated microbe of a certain disease into human body by injection or drinking (dropping into mouth) to make the body immune to that disease.

8. **BCG (Bacillus Calmette Guerin)** merupakan vaksinasi untuk mencegah penyakit TBC, diberikan pada bayi baru lahir atau anak, dengan suntikan pada kulit pangkal lengan atas. Bekas suntikan kemudian akan membentuk tonjolan kecil jaringan parut pada kulit lengan atas. Suntikan BCG diberikan kepada anak sebanyak 1 kali.

12. **BCG (Bacillus Calmette Guerin)** is a vaccine to prevent TBC disease, given to newborns or children, by injection at the base of the skin of the upper arm. Injection site will form little bumps of scar tissue in the skin of the upper arm. BCG injections given to children 1 times.

9. **DPT (Difteri, Pertusis, Tetanus)** merupakan vaksin untuk mencegah penyakit Difteri, Pertusis, dan Tetanus yang diberikan pada bayi berumur 3 bulan ke atas, dengan suntikan pada paha, diulang 1 bulan dan 2 bulan kemudian, sehingga suntikan imunisasi DPT lengkap pada balita berjumlah 3 kali (kadang-kadang selang waktu antar suntikan bisa lebih dari 1 bulan).

13. **DPT (Diphtheria, Pertussis, Tetanus)** is a vaccine to prevent the diphtheria, pertussis, and tetanus disease, given to infants aged 3 months and above, with a shot in the thigh, repeated one month and two months later, so that the complete DPT immunization shots at toddler totaling 3 times (sometimes the time interval between injections can be more than 1 month).

10. Untuk mengukur kemiskinan, BPS menggunakan konsep kemampuan memenuhi kebutuhan dasar (basic needs approach). Dengan pendekatan ini, kemiskinan dipandang sebagai ketidakmampuan dari sisi ekonomi untuk memenuhi kebutuhan dasar makanan dan bukan makanan yang diukur dari sisi pengeluaran. Metode yang digunakan adalah menghitung Garis Kemiskinan (GK), yang terdiri dari dua komponen yaitu Garis Kemiskinan Makanan (GKM) dan Garis Kemiskinan Non-Makanan (GKNM). Penghitungan Garis Kemiskinan dilakukan secara terpisah untuk daerah perkotaan dan perdesaan.
11. **Penduduk miskin** adalah penduduk yang memiliki rata-rata pengeluaran per kapita per bulan di bawah Garis Kemiskinan.
12. **Garis Kemiskinan Makanan (GKM)** merupakan nilai pengeluaran kebutuhan minimum makanan yang disetarakan dengan 2.100 kkal per kapita per hari. Garis Kemiskinan Non-Makanan (GKNM) adalah kebutuhan minimum untuk perumahan, sandang, pendidikan, kesehatan, dan kebutuhan dasar lainnya.
13. **Bencana alam** adalah peristiwa yang mengancam dan mengganggu kehidupan masyarakat yang disebabkan oleh faktor alam.
14. *To measure poverty, BPS-Statistics Indonesia has used the concept of basic needs approach. Therefore, poverty is viewed as economic inability to fulfill food and non-food basic needs which are measured by consumption/expenditure. The method used is calculating poverty line, which consists of two components that are Food Poverty Line (FPL) and Non-Food Poverty Line (NFPL). The poverty line was calculated separately for urban and rural areas.*
15. **Poor People** is A person whose expenditure per capita per month is below the poverty line is considered to be poor.
16. **The Food Poverty Line** refers to the daily minimum requirement of 2,100 kcal per capita per day. The Non-Food Poverty Line refers to the minimum requirement for household necessities for clothing, education, health, and other basic individual needs.
17. **Natural disaster** is an event or series of events that threaten and disrupt the lives caused by natural factors.

14. **Puting Beliung** adalah angin yang berputar dengan kecepatan lebih dari 63 km/jam yang bergerak secara garis lurus dengan lama kejadian maksimum 5 menit.
15. **Longsor** atau sering disebut *gerakan tanah* adalah suatu peristiwa geologi yang terjadi karena pergerakan masa batuan atau tanah dengan berbagai tipe dan jenis seperti jatuhnya bebatuan atau gumpalan besar tanah.
16. **Banjir** adalah peristiwa yang terjadi ketika aliran air yang berlebihan merendam daratan.
18. **The tornado** is the wind that rotates at a speed of over 63 km / h moving linearly with maximum 5 minutes long events.
19. **Landslide or ground movement** is often called a geological event that occurs due to mass movements of rock or soil with various types and species such as the fall of large rocks or clumps of soil.
20. **Flood** is an event that occurs when the flow of excess water soak mainland.

**ULASAN****DESCRIPTION****Pendidikan**

Pada tahun 2018, partisipasi sekolah di Kabupaten Mamasa berdasarkan jenis kelamin, menunjukkan bahwa perempuan yang masih sekolah (75,56%) memiliki partisipasi sekolah yang lebih besar dari pada laki-laki (73,06%). Namun jika dilihat dari faktor yang tidak sekolah lagi, perempuan menunjukkan persentase yang lebih kecil dari pada laki-laki, yakni 24,44% dan 25,05%.

Jika ditinjau dari APM di Kabupaten Mamasa, semakin tinggi jenjang pendidikannya semakin rendah APM nya. Dapat dilihat pada tabel 4.1.12, SD memiliki APM yang lebih besar dibanding SMP dan SMA. Sementara jika dilihat dari sisi APK dilihat perbedaan dengan APM, dimana APK SMA lebih tinggi dari APK SMP.

Jumlah sekolah di Kabupaten Mamasa, SD Negeri sebanyak 250 sekolah, SD Swasta sebanyak 7 sekolah, SMP Negeri sebanyak 67 sekolah, SMP Swasta sebanyak 28 sekolah, SMA Negeri sebanyak 17 sekolah, SMA Swasta sebanyak 4 sekolah, SMK Negeri sebanyak 13 sekolah, SMK Swasta sebanyak 27 sekolah, RA sebanyak 7 madrasah, MI sebanyak 14 madrasah, MTs sebanyak 5 madrasah, dan MA sebanyak 3 madrasah.

**Education**

*In 2018, school participation in Mamasa Regency by gender, shows that female who are still in school (75,56%) had greater school participation than in male (73,06%). However, if viewed from factors that are not school again, female showed a smaller percentage than male, which is 24,44% and 25,05%.*

*When viewed from APM in Mamasa Regency, the higher the level of education getting lower APM. Can be seen in Table 4.1.12, elementary schools have APM which is larger than the junior and senior high school. Meanwhile, if seen from the side of APK, it is seen the difference with APM, where senior highschool APK is higher than junior highschool APK.*

*The number of schools in Mamasa regency is 250 public elementary schools, 7 private elementary school, 67 public junior high schools, 28 private junior high school, 17 public senior high school, 4 private senior high school, 13 Vocational public senior high school, 27 Vocational private senior high school, 7 RA school, 14 MI School, 5 MTs School, and 3 MA School.*

### **Kesehatan dan Keluarga Berencana**

Pada tahun 2018, tercatat bahwa di Kabupaten Mamasa terdapat 1 rumah sakit umum dan 1 rumah sakit swasta. Selain rumah sakit, di tiap-tiap kecamatan juga terdapat puskesmas dan puskesmas pembantu.

Jumlah dokter yang tercatat di Kabupaten Mamasa hingga pada tahun 2018 sebanyak 24 orang, tenaga keperawatan sebanyak 167 orang, dan tenaga kebidanan sebanyak 165 orang.

### **Keagamaan**

Jumlah tempat peribadatan di Kabupaten Mamasa sebanyak 808, yang terdiri dari 100 masjid, 8 musholla, 674 gereja, dan 26 pura. Masjid terbanyak ada di Kecamatan Aralle sebanyak 33, sedangkan gereja terbanyak berada di Kecamatan Mamasa sebanyak 92.

### **Kriminalitas**

Jumlah kasus kriminalitas di Kabupaten Mamasa mengalami peningkatan dibandingkan tahun sebelumnya sebesar 60 kejadian, yang sebelumnya 57 kejadian di tahun 2017 naik menjadi 117 kejadian di 2018. Pada tahun 2018, jenis tindakan kriminal yang paling banyak terjadi di kabupaten Mamasa adalah penganiayaan sebanyak 35 kasus.

### **Health and Family Plan**

*In 2018, noted there are one public hospital and one private hospital. Besides hospital, in every sub district there are also public health center and sub public health center.*

*Number of doctors that noted in Mamasa Regency until 2018 are 24 people, nursing as much 167 people, and midwifery as much 165 people.*

### **Religion**

*Number of prayer place in Mamasa Regency is 808, consist of 100 mosque, 8 worship houses, 674 church, and 26 hindu temple. District with the most mosque is Aralle District with 33 mosques, while district with the most church is Mamasa District with 92 church.*

### **Crime**

*The number of cases of crime in Mamasa Regency increased compared with the previous year amount 60 event, that before is 57 event in 2017 up to 117 event in 2018. The type of criminal case that mostly happen in Mamasa regency in 2018 is persecution which amount 35 event.*

**Kemiskinan**

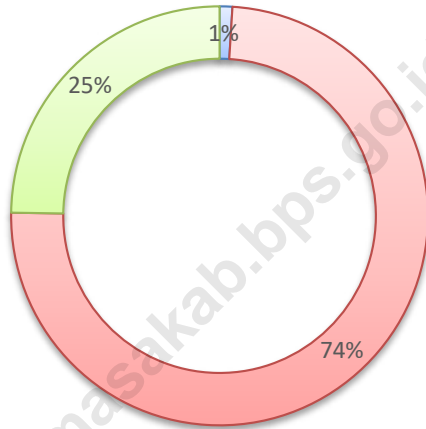
Pada tahun 2018, jumlah penduduk miskin di kabupaten Mamasa tercatat sebesar 21.220 orang dengan persentase sebesar 13,38 persen dari total jumlah penduduk kabupaten Mamasa. Adapun batas garis kemiskinan sebesar Rp. 249.103,-. Dibandingkan dengan tahun 2017, jumlah penduduk miskin yang tercatat sebesar 21.140 orang dengan persentase sebesar 13,51 persen dari total jumlah penduduk kabupaten Mamasa. Adapun batas garis kemiskinan pada tahun 2017 sebesar Rp. 239.112,-

**Proverty**

*In 2018, number of poverty household amount 21.220 with percentage is 13,38 percent from total of population in Mamasa regency. As for the poverty line is Rp. 249.103,-. Compared with 2017 data, number of poverty household amount 21.140 with percentage is 13,51 percent from total of population in Mamasa regency. As for the poverty line in 2017 is Rp. 239.112,-*



**Gambar 10** **Persentase Penduduk Usia 7-24 Tahun Menurut Partisipasi Sekolah di Kabupaten Mamasa, 2018**  
*Picture* **Percentage of Population Aged 7-24 Years by School Participation in Mamasa Regency, 2018**

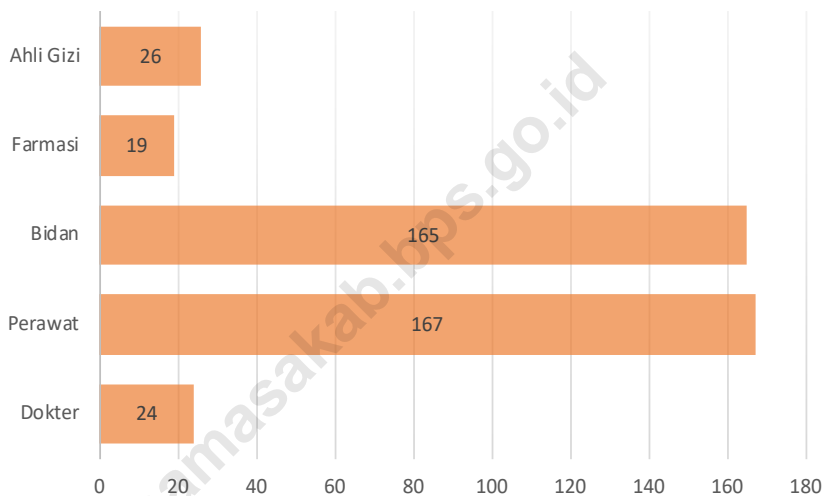


■ Tidak/Belum Pernah Sekolah   ■ Masih Sekolah   ■ Tidak Sekolah Lagi

Sumber/Source: BPS, Survei Sosial Ekonomi Nasional 2018/BPS-Statistics Indonesia, National Socio Economic Survey 2018

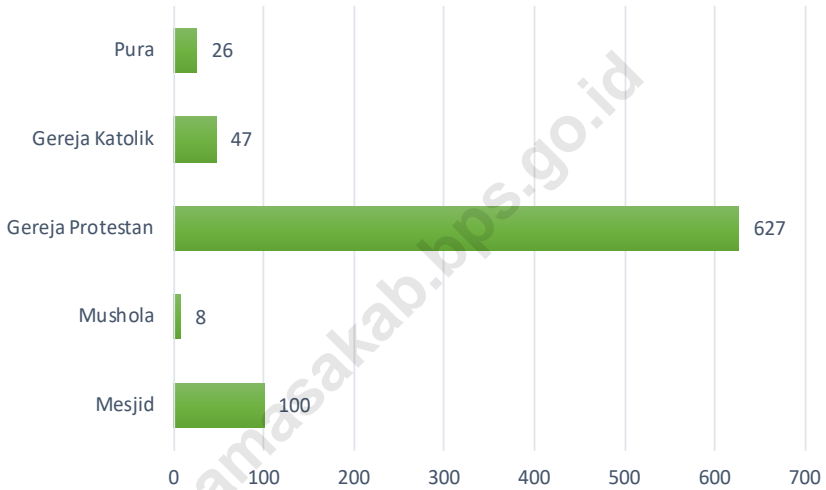
**Gambar****11****Perbandingan Jumlah Tenaga Kesehatan di Kabupaten Mamasa, 2018**

Picture

*Comparison of Number of Health Workers in Mamasa District, 2018*

Sumber/Source: Dinas Kesehatan Kabupaten Mamasa/Public Health Office of Mamasa Regency

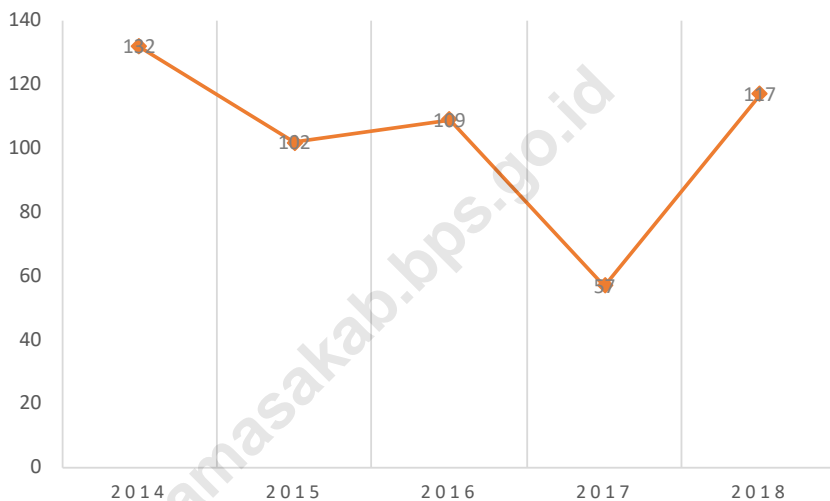
**Gambar 12** Perbandingan Jumlah Tempat Peribadatan di Kabupaten Mamasa, 2018  
*Picture 12 Comparison of Number of Prayer Place in Mamasa Regency, 2018*



Sumber/Source: Kantor Kementerian Agama Kabupaten Mamasa/Ministry of Religion Office of Mamasa Regency

**Gambar****13****Tren Perkembangan Kasus Kriminalitas di Kabupaten Mamasa, 2014 - 2018**

Picture

*Trend of Criminality Case Growth in Mamasa Regency, 2014 - 2018*

Sumber/Source: Kepolisian Resort Kabupaten Mamasa/Police Resort of Mamasa Regency

## 4.1 Pendidikan/Education

**Tabel 4.1.1** Jumlah Sekolah, Guru, dan Murid Taman Kanak-Kanak (TK) di Bawah Kementerian Pendidikan dan Kebudayaan Menurut Kecamatan di Kabupaten Mamasa, 2017/2018  
*Table 4.1.1 Number of Schools, Teachers, and Pupils in Kindergarten Under the Ministry Education and Culture by Sub District in Mamasa Regency, 2017/2018*

Kecamatan Sub District	Sekolah/Schools		
	Negeri/Public	Swasta/Private	Jumlah/Total
(1)	(2)	(3)	(4)
1. Sumarorong	-	20	20
2. Messawa	1	7	8
3. Pana	-	6	6
4. Nosu	-	3	3
5. Tabang	-	8	8
6. Mamasa	1	27	28
7. Tanduk Kalua	1	17	18
8. Balla	1	7	8
9. Sesenapadang	-	12	12
10. Tawalian	1	10	11
11. Mambi	1	12	13
12. Bambang	-	22	22
13. Rantebulahan Timur	-	15	15
14. Mehalaan	-	9	9
15. Aralle	-	13	13
16. Buntu Malangka	1	14	15
17. Tabulahan	-	20	20
<b>Kabupaten Mamasa Mamasa Regency</b>	<b>7</b>	<b>222</b>	<b>229</b>

Lanjutan Tabel/*Continued Table 4.1.1*

Kecamatan <i>Sub District</i>	Guru <sup>1</sup> / <i>Teachers</i> <sup>1</sup>		
	Negeri/ <i>Public</i>	Swasta/ <i>Private</i>	Jumlah/ <i>Total</i>
(1)	(5)	(6)	(7)
1. Sumarorong	1	46	47
2. Messawa	1	20	21
3. Pana	-	25	25
4. Nosu	-	6	6
5. Tabang	-	18	18
6. Mamasa	5	129	134
7. Tanduk Kalua	1	68	69
8. Balla	2	38	40
9. Sesenapadang	1	46	47
10. Tawalian	1	25	26
11. Mambi	5	50	55
12. Bambang	-	64	64
13. Rantebulahan Timur	-	38	38
14. Mehalaan	-	29	29
15. Aralle	1	35	36
16. Buntu Malangka	1	76	77
17. Tabulahan	-	57	57
<b>Kabupaten Mamasa</b> <i>Mamasa Regency</i>	<b>19</b>	<b>770</b>	<b>789</b>

Lanjutan Tabel/Continued Table 4.1.1

Kecamatan Sub District	Murid/Students		
	Negeri/Public	Swasta/Private	Jumlah/Total
(1)	(8)	(9)	(10)
1. Sumarorong	-	550	550
2. Messawa	25	192	217
3. Pana	-	172	172
4. Nosu	-	126	126
5. Tabang	-	172	172
6. Mamasa	17	885	902
7. Tanduk Kalua	15	604	619
8. Balla	12	185	197
9. Sesenapadang	-	239	239
10. Tawalian	33	235	268
11. Mambi	49	373	422
12. Bambang	-	360	360
13. Rantebulahan Timur	-	322	322
14. Mehalaan	-	172	172
15. Aralle	-	289	289
16. Buntu Malangka	16	433	449
17. Tabulahan	-	460	460
<b>Kabupaten Mamasa Mamasa Regency</b>	<b>167</b>	<b>5 769</b>	<b>5 936</b>

Catatan/Note: <sup>1</sup> Jumlah guru termasuk kepala sekolah dan guru/The total of teachers including headmaster and teacher  
 Sumber/Source: Dinas Pendidikan dan Kebudayaan Kabupaten Mamasa/Department of Education and Culture of Mamasa Regency

**Jumlah Sekolah, Guru, dan Murid Raudhatul Athfal (RA)  
di Bawah Kementerian Agama Menurut Kecamatan di  
Kabupaten Mamasa, 2017/2018**

**Tabel**  
*Table* **4.1.2**

*Number of Schools, Teachers, and Pupils in Raudhatul Athfal (RA) Under the Ministry of Religious Affairs by Sub District in Mamasa Regency, 2017/2018*

	<b>Kecamatan</b> <i>Sub District</i>	<b>Sekolah</b> <i>Schools</i>	<b>Guru</b> <i>Teachers</i>	<b>Siswa</b> <i>Pupils</i>
	(1)	(2)	(3)	(4)
1.	Sumarorong	...	...	...
2.	Messawa	...	...	...
3.	Pana	...	...	...
4.	Nosu	...	...	...
5.	Tabang	...	...	...
6.	Mamasa	...	...	...
7.	Tanduk Kalua	...	...	...
8.	Balla	...	...	...
9.	Sesenapadang	...	...	...
10.	Tawalian	...	...	...
11.	Mambi	...	...	...
12.	Bambang	...	...	...
13.	Rantebulahan Timur	...	...	...
14.	Mehalaan	...	...	...
15.	Aralle	...	...	...
16.	Buntu Malangka	...	...	...
17.	Tabulahan	...	...	...
	<b>Kabupaten Mamasa</b> <i>Mamasa Regency</i>	7	32	224

Sumber/Source: Kementerian Agama, Data Semester Ganjil/Ministry of Religion Affairs, *Odd Semester Data*



**Jumlah Sekolah, Guru, dan Murid Sekolah Dasar (SD) di Bawah Kementerian Pendidikan dan Kebudayaan Menurut Kecamatan di Kabupaten Mamasa, 2017/2018**

**Tabel 4.1.3**

*Table Number of Schools, Teachers, and Pupils in Primary School Under the Ministry Education and Culture by Sub District in Mamasa Regency, 2017/2018*

Kecamatan Sub District	Sekolah/Schools		
	Negeri/Public	Swasta/Private	Jumlah/Total
(1)	(2)	(3)	(4)
1. Sumarorong	14	1	15
2. Messawa	16	...	16
3. Pana	18	...	18
4. Nosu	12	...	12
5. Tabang	13	...	13
6. Mamasa	20	1	21
7. Tanduk Kalua	14	...	14
8. Balla	8	...	8
9. Sesenapadang	16	...	16
10. Tawalian	10	...	10
11. Mambi	17	1	18
12. Bambang	20	...	20
13. Rantebulahan Timur	12	...	12
14. Mehalaan	8	...	8
15. Aralle	17	2	19
16. Buntu Malangka	10	1	11
17. Tabulahan	25	1	26
<b>Kabupaten Mamasa Mamasa Regency</b>	<b>250</b>	<b>7</b>	<b>257</b>

Lanjutan Tabel/*Continued Table 4.1.3*

Kecamatan <i>Sub District</i>	Guru <sup>1</sup> / <i>Teachers</i> <sup>1</sup>		
	Negeri/ <i>Public</i>	Swasta/ <i>Private</i>	Jumlah/ <i>Total</i>
(1)	(5)	(6)	(7)
1. Sumarorong	125	6	131
2. Messawa	120	...	120
3. Pana	154	...	154
4. Nosu	89	...	89
5. Tabang	104	...	104
6. Mamasa	246	8	254
7. Tanduk Kalua	113	...	113
8. Balla	62	...	62
9. Sesenapadang	149	...	149
10. Tawalian	87	...	87
11. Mambi	184	5	189
12. Bambang	193	...	193
13. Rantebulahan Timur	126	...	126
14. Mehalaan	81	...	81
15. Aralle	167	12	179
16. Buntu Malangka	88	10	98
17. Tabulahan	226	7	233
<b>Kabupaten Mamasa</b> <i>Mamasa Regency</i>	<b>2 314</b>	<b>48</b>	<b>2 362</b>

Lanjutan Tabel/Continued Table 4.1.3

Kecamatan Sub District	Murid/Students		
	Negeri/Public	Swasta/Private	Jumlah/Total
(1)	(8)	(9)	(10)
1. Sumarorong	1 300	46	1 346
2. Messawa	902	...	902
3. Pana	1 386	...	1 386
4. Nosu	643	...	643
5. Tabang	887	...	887
6. Mamasa	3 198	82	3 280
7. Tanduk Kalua	1 277	...	1 277
8. Balla	647	...	647
9. Sesenapadang	1 020	...	1 020
10. Tawalian	879	...	879
11. Mambi	1 186	40	1 226
12. Bambang	1 545	...	1 545
13. Rantebulahan Timur	802	...	802
14. Mehalaan	398	...	398
15. Aralle	1 229	86	1 315
16. Buntu Malangka	629	93	722
17. Tabulahan	1 795	81	1 876
<b>Kabupaten Mamasa Mamasa Regency</b>	<b>19 723</b>	<b>428</b>	<b>20 151</b>

Catatan/Note: <sup>1</sup> Jumlah guru termasuk kepala sekolah dan guru/The total of teachers including headmaster and teacher  
 Sumber/Source: Kementerian Pendidikan dan Kebudayaan, Data Semester Ganjil/Ministry of Educations and Culture,  
 Odd Semester Data

**Jumlah Sekolah, Guru, dan Murid Madrasah Ibtidaiyah  
(MI) di Bawah Kementerian Agama Menurut Kecamatan di  
Kabupaten Mamasa, 2017/2018**

**Tabel**  
*Table* **4.1.4**

*Number of Schools, Teachers, and Pupils in Madrasah  
Ibtidaiyah (MI) Under the Ministry of Religion Affairs by Sub  
District in Mamasa Regency, 2017/2018*

Kecamatan <i>Sub District</i>	Sekolah/Schools		
	Negeri/ <i>Public</i>	Swasta/ <i>Private</i>	Jumlah/ <i>Total</i>
(1)	(2)	(3)	(4)
1. Sumarorong	...	...	...
2. Messawa	...	...	...
3. Pana	...	...	...
4. Nosu	...	...	...
5. Tabang	...	...	...
6. Mamasa	...	...	...
7. Tanduk Kalua	...	...	...
8. Balla	...	...	...
9. Sesenapadang	...	...	...
10. Tawalian	...	...	...
11. Mambi	...	...	...
12. Bambang	...	...	...
13. Rantebulahan Timur	...	...	...
14. Mehalaan	...	...	...
15. Aralle	...	...	...
16. Buntu Malangka	...	...	...
17. Tabulahan	...	...	...
<b>Kabupaten Mamasa</b> <i>Mamasa Regency</i>	<b>0</b>	<b>14</b>	<b>14</b>

Lanjutan Tabel/Continued Table 4.1.4

Kecamatan Sub District	Guru/Teachers		
	Negeri/Public	Swasta/Private	Jumlah/Total
(1)	(5)	(6)	(7)
1. Sumarorong	...	...	...
2. Messawa	...	...	...
3. Pana	...	...	...
4. Nosu	...	...	...
5. Tabang	...	...	...
6. Mamasa	...	...	...
7. Tanduk Kalua	...	...	...
8. Balla	...	...	...
9. Sesenapadang	...	...	...
10. Tawalian	...	...	...
11. Mambi	...	...	...
12. Bambang	...	...	...
13. Rantebulahan Timur	...	...	...
14. Mehalaan	...	...	...
15. Aralle	...	...	...
16. Buntu Malangka	...	...	...
17. Tabulahan	...	...	...
<b>Kabupaten Mamasa Mamasa Regency</b>	<b>0</b>	<b>135</b>	<b>135</b>

Lanjutan Tabel/*Continued Table 4.1.4*

Kecamatan <i>Sub District</i>	Murid/ <i>Students</i>		
	Negeri/ <i>Public</i>	Swasta/ <i>Private</i>	Jumlah/ <i>Total</i>
(1)	(8)	(9)	(10)
1. Sumarorong	...	...	...
2. Messawa	...	...	...
3. Pana	...	...	...
4. Nosu	...	...	...
5. Tabang	...	...	...
6. Mamasa	...	...	...
7. Tanduk Kalua	...	...	...
8. Balla	...	...	...
9. Sesenapadang	...	...	...
10. Tawalian	...	...	...
11. Mambi	...	...	...
12. Bambang	...	...	...
13. Rantebulahan Timur	...	...	...
14. Mehalaan	...	...	...
15. Aralle	...	...	...
16. Buntu Malangka	...	...	...
17. Tabulahan	...	...	...
<b>Kabupaten Mamasa</b> <i>Mamasa Regency</i>	<b>0</b>	<b>782</b>	<b>782</b>

Sumber/*Source*: Kementerian Agama, Data Semester Ganjil/*Ministry of Religion Affairs, Odd Semester Data*

**Jumlah Sekolah, Guru, dan Murid Sekolah Menengah Pertama (SMP) di Bawah Kementerian Pendidikan dan Kebudayaan Menurut Kecamatan di Kabupaten Mamasa, 2017/2018**

**Tabel 4.1.5**

*Table Number of Schools, Teachers, and Pupils in Junior High Schools Under the Ministry of Education and Culture by Sub District in Mamasa Regency, 2017/2018*

Kecamatan Sub District	Sekolah/Schools		
	Negeri/Public	Swasta/Private	Jumlah/Total
(1)	(2)	(3)	(4)
1. Sumarorong	4	1	5
2. Messawa	3	1	4
3. Pana	4	2	6
4. Nosu	3	...	3
5. Tabang	5	...	5
6. Mamasa	5	2	7
7. Tanduk Kalua	3	1	4
8. Balla	2	...	2
9. Sesenapadang	5	1	6
10. Tawalian	2	1	3
11. Mambi	4	3	7
12. Bambang	7	2	9
13. Rantebulahan Timur	4	1	5
14. Mehalaan	2	1	3
15. Aralle	3	1	4
16. Buntu Malangka	5	4	9
17. Tabulahan	6	7	13
<b>Kabupaten Mamasa Mamasa Regency</b>	<b>67</b>	<b>28</b>	<b>95</b>

Lanjutan Tabel/*Continued Table 4.1.5*

Kecamatan <i>Sub District</i>	Guru <sup>1</sup> / <i>Teachers</i> <sup>1</sup>		
	Negeri/ <i>Public</i>	Swasta/ <i>Private</i>	Jumlah/ <i>Total</i>
(1)	(5)	(6)	(7)
1. Sumarorong	51	2	53
2. Messawa	25	6	31
3. Pana	60	24	84
4. Nosu	38	...	38
5. Tabang	32	...	32
6. Mamasa	86	16	102
7. Tanduk Kalua	40	2	42
8. Balla	25	...	25
9. Sesenapadang	46	11	57
10. Tawalian	17	8	25
11. Mambi	46	12	58
12. Bambang	80	19	99
13. Rantebulahan Timur	41	8	49
14. Mehalaan	13	6	19
15. Aralle	39	8	47
16. Buntu Malangka	52	43	95
17. Tabulahan	51	54	105
<b>Kabupaten Mamasa <i>Mamasa Regency</i></b>	<b>742</b>	<b>219</b>	<b>961</b>



Lanjutan Tabel/Continued Table 4.1.5

Kecamatan Sub District	Murid/Students		
	Negeri/Public	Swasta/Private	Jumlah/Total
(1)	(8)	(9)	(10)
1. Sumarorong	719	39	758
2. Messawa	294	175	469
3. Pana	468	203	671
4. Nosu	461	...	461
5. Tabang	517	...	517
6. Mamasa	1 252	315	1 567
7. Tanduk Kalua	578	35	613
8. Balla	372	...	372
9. Sesenapadang	464	138	602
10. Tawalian	187	123	310
11. Mambi	494	126	620
12. Bambang	768	104	872
13. Rantebulahan Timur	391	56	447
14. Mehalaan	178	25	203
15. Aralle	356	110	466
16. Buntu Malangka	357	362	719
17. Tabulahan	469	504	973
<b>Kabupaten Mamasa Mamasa Regency</b>	<b>8 325</b>	<b>2 315</b>	<b>10 640</b>

Catatan/Note: <sup>1</sup> Jumlah guru termasuk kepala sekolah dan guru/The total of teachers including headmaster and teacher  
 Sumber/Source: Kementerian Pendidikan dan Kebudayaan, Data Semester Ganjil/Ministry of Educations and Culture,  
 Odd Semester Data

**Jumlah Sekolah, Guru, dan Murid Madrasah Tsanawiyah (MTs) di Bawah Kementerian Agama Menurut Kecamatan di Kabupaten Mamasa, 2017/2018**

**Tabel**  
*Table* **4.1.6**

*Number of Schools, Teachers, and Pupils in Madrasah Tsanawiyah (MTs) Under the Ministry of Religion Affairs by Sub District in Mamasa Regency, 2017/2018*

Kecamatan <i>Sub District</i>	Sekolah/Schools		
	Negeri/ <i>Public</i>	Swasta/ <i>Private</i>	Jumlah/ <i>Total</i>
(1)	(2)	(3)	(4)
1. Sumarorong	...	...	...
2. Messawa	...	...	...
3. Pana	...	...	...
4. Nosu	...	...	...
5. Tabang	...	...	...
6. Mamasa	...	...	...
7. Tanduk Kalua	...	...	...
8. Balla	...	...	...
9. Sesenapadang	...	...	...
10. Tawalian	...	...	...
11. Mambi	...	...	...
12. Bambang	...	...	...
13. Rantebulahan Timur	...	...	...
14. Mehalaan	...	...	...
15. Aralle	...	...	...
16. Buntu Malangka	...	...	...
17. Tabulahan	...	...	...
<b>Kabupaten Mamasa</b> <i>Mamasa Regency</i>	<b>0</b>	<b>5</b>	<b>5</b>

Lanjutan Tabel/Continued Table 4.1.6

Kecamatan Sub District	Guru/Teachers		
	Negeri/Public	Swasta/Private	Jumlah/Total
(1)	(5)	(6)	(7)
1. Sumarorong	...	...	...
2. Messawa	...	...	...
3. Pana	...	...	...
4. Nosu	...	...	...
5. Tabang	...	...	...
6. Mamasa	...	...	...
7. Tanduk Kalua	...	...	...
8. Balla	...	...	...
9. Sesenapadang	...	...	...
10. Tawalian	...	...	...
11. Mambi	...	...	...
12. Bambang	...	...	...
13. Rantebulahan Timur	...	...	...
14. Mehalaan	...	...	...
15. Aralle	...	...	...
16. Buntu Malangka	...	...	...
17. Tabulahan	...	...	...
<b>Kabupaten Mamasa Mamasa Regency</b>	<b>0</b>	<b>68</b>	<b>68</b>

Lanjutan Tabel/*Continued Table 4.1.6*

Kecamatan <i>Sub District</i>	Murid/ <i>Students</i>		
	Negeri/ <i>Public</i>	Swasta/ <i>Private</i>	Jumlah/ <i>Total</i>
(1)	(8)	(9)	(10)
1. Sumarorong	...	...	...
2. Messawa	...	...	...
3. Pana	...	...	...
4. Nosu	...	...	...
5. Tabang	...	...	...
6. Mamasa	...	...	...
7. Tanduk Kalua	...	...	...
8. Balla	...	...	...
9. Sesenapadang	...	...	...
10. Tawalian	...	...	...
11. Mambi	...	...	...
12. Bambang	...	...	...
13. Rantebulahan Timur	...	...	...
14. Mehalaan	...	...	...
15. Aralle	...	...	...
16. Buntu Malangka	...	...	...
17. Tabulahan	...	...	...
<b>Kabupaten Mamasa</b> <i>Mamasa Regency</i>	<b>0</b>	<b>537</b>	<b>537</b>

Sumber/*Source*: Kementerian Agama, Data Semester Ganjil/*Ministry of Religion Affairs, Odd Semester Data*

**Jumlah Sekolah, Guru, dan Murid Sekolah Menengah Atas (SMA) di Bawah Kementerian Pendidikan dan Kebudayaan Menurut Kecamatan di Kabupaten Mamasa, 2017/2018**

**Tabel 4.1.7**

*Table Number of Schools, Teachers, and Pupils in Senior High Schools Under the Ministry of Education and Culture by Sub District in Mamasa Regency, 2017/2018*

Kecamatan Sub District	Sekolah/Schools		
	Negeri/Public	Swasta/Private	Jumlah/Total
(1)	(2)	(3)	(4)
1. Sumarorong	1	...	1
2. Messawa	1	1	2
3. Pana	...	...	...
4. Nosu	2	...	2
5. Tabang	...	...	...
6. Mamasa	1	...	1
7. Tanduk Kalua	...	2	2
8. Balla	1	...	1
9. Sesenapadang	1	...	1
10. Tawalian	...	...	...
11. Mambi	1	...	1
12. Bambang	3	...	3
13. Rantebulahan Timur	1	...	1
14. Mehalaan	1	...	1
15. Aralle	1	...	1
16. Buntu Malangka	2	...	2
17. Tabulahan	1	1	2
<b>Kabupaten Mamasa Mamasa Regency</b>	<b>17</b>	<b>4</b>	<b>21</b>

Lanjutan Tabel/*Continued Table 4.1.7*

Kecamatan <i>Sub District</i>	Guru <sup>1</sup> / <i>Teachers</i> <sup>1</sup>		
	Negeri/ <i>Public</i>	Swasta/ <i>Private</i>	Jumlah/ <i>Total</i>
(1)	(5)	(6)	(7)
1. Sumarorong	25	...	25
2. Messawa	2	9	11
3. Pana	...	...	...
4. Nosu	18	...	18
5. Tabang	...	...	...
6. Mamasa	42	...	42
7. Tanduk Kalua	...	17	17
8. Balla	13	...	13
9. Sesenapadang	14	...	14
10. Tawalian	...	...	...
11. Mambi	21	...	21
12. Bambang	33	...	33
13. Rantebulahan Timur	12	...	12
14. Mehalaan	0	...	0
15. Aralle	13	...	13
16. Buntu Malangka	24	...	24
17. Tabulahan	8	9	17
<b>Kabupaten Mamasa</b> <i>Mamasa Regency</i>	<b>225</b>	<b>35</b>	<b>260</b>

Lanjutan Tabel/Continued Table 4.1.7

Kecamatan Sub District	Murid/Students		
	Negeri/Public	Swasta/Private	Jumlah/Total
(1)	(8)	(9)	(10)
1. Sumarorong	316	...	316
2. Messawa	83	150	233
3. Pana	...	...	...
4. Nosu	270	...	270
5. Tabang	...	...	...
6. Mamasa	893	...	893
7. Tanduk Kalua	...	227	227
8. Balla	136	...	136
9. Sesenapadang	115	...	115
10. Tawalian	...	...	...
11. Mambi	266	...	266
12. Bambang	277	...	277
13. Rantebulahan Timur	63	...	63
14. Mehalaan	65	...	65
15. Aralle	233	...	233
16. Buntu Malangka	263	...	263
17. Tabulahan	91	269	360
<b>Kabupaten Mamasa Mamasa Regency</b>	<b>3 071</b>	<b>646</b>	<b>3 717</b>

Catatan/Note: <sup>1</sup> Jumlah guru termasuk kepala sekolah dan guru/The total of teachers including headmaster and teacher  
 Sumber/Source: Kementerian Pendidikan dan Kebudayaan, Data Semester Ganjil/Ministry of Educations and Culture,  
 Odd Semester Data

**Jumlah Sekolah, Guru, dan Murid Sekolah Menengah  
Kejuruan (SMK) di Bawah Kementerian Pendidikan  
dan Kebudayaan Menurut Kecamatan di Kabupaten  
Mamasa, 2017/2018**

**Tabel 4.1.8**

*Table Number of Schools, Teachers, and Pupils in Vocational Senior High Schools Under the Ministry of Education and Culture by Sub District in Mamasa Regency, 2017/2018*

Kecamatan Sub District	Sekolah/Schools		
	Negeri/Public	Swasta/Private	Jumlah/Total
(1)	(2)	(3)	(4)
1. Sumarorong	1	3	4
2. Messawa	...	1	1
3. Pana	1	...	1
4. Nosu	...	...	...
5. Tabang	...	1	1
6. Mamasa	3	7	10
7. Tanduk Kalua	1	2	3
8. Balla	...	1	1
9. Sesenapadang	1	...	1
10. Tawalian	...	...	...
11. Mambi	...	2	2
12. Bambang	1	3	4
13. Rantebulahan Timur	1	...	1
14. Mehalaan	1	...	1
15. Aralle	1	1	2
16. Buntu Malangka	1	2	3
17. Tabulahan	1	4	5
<b>Kabupaten Mamasa Mamasa Regency</b>	<b>13</b>	<b>27</b>	<b>40</b>



Lanjutan Tabel/Continued Table 4.1.8

Kecamatan Sub District	Guru <sup>1</sup> /Teachers <sup>1</sup>		
	Negeri/Public	Swasta/Private	Jumlah/Total
(1)	(5)	(6)	(7)
1. Sumarorong	46	17	63
2. Messawa	...	8	8
3. Pana	15	...	15
4. Nosu	...	...	...
5. Tabang	...	7	7
6. Mamasa	64	57	121
7. Tanduk Kalua	11	15	26
8. Balla	...	16	16
9. Sesenapadang	27	...	27
10. Tawalian	...	...	...
11. Mambi	...	24	24
12. Bambang	17	25	42
13. Rantebulahan Timur	9	...	9
14. Mehalaan	16	...	16
15. Aralle	7	0	7
16. Buntu Malangka	5	35	40
17. Tabulahan	10	23	33
<b>Kabupaten Mamasa Mamasa Regency</b>	<b>227</b>	<b>227</b>	<b>454</b>

Lanjutan Tabel/*Continued Table 4.1.8*

Kecamatan <i>Sub District</i>	Murid/ <i>Students</i>		
	Negeri/ <i>Public</i>	Swasta/ <i>Private</i>	Jumlah/ <i>Total</i>
(1)	(8)	(9)	(10)
1. Sumarorong	552	125	677
2. Messawa	...	125	125
3. Pana	150	...	150
4. Nosu	...	...	...
5. Tabang	...	60	60
6. Mamasa	894	586	1 480
7. Tanduk Kalua	61	180	241
8. Balla	...	322	322
9. Sesenapadang	339	...	339
10. Tawalian	...	...	...
11. Mambi	...	319	319
12. Bambang	151	271	422
13. Rantebulahan Timur	96	...	96
14. Mehalaan	131	...	131
15. Aralle	121	56	177
16. Buntu Malangka	43	180	223
17. Tabulahan	110	194	304
<b>Kabupaten Mamasa <i>Mamasa Regency</i></b>	<b>2 648</b>	<b>2 418</b>	<b>5 066</b>

Catatan/Note: <sup>1</sup> Jumlah guru termasuk kepala sekolah dan guru/*The total of teachers including headmaster and teacher*  
 Sumber/Source: Kementerian Pendidikan dan Kebudayaan, Data Semester Ganjil/*Ministry of Educations and Culture, Odd Semester Data*

**Jumlah Sekolah, Guru, dan Murid Madrasah Aliyah (MA)  
di Bawah Kementerian Agama Menurut Kecamatan di  
Kabupaten Mamasa, 2017/2018**

**Tabel 4.1.9**

*Table Number of Schools, Teachers, and Pupils in Madrasah Aliyah (MA) Under the Ministry of Religion Affairs by Sub District in Mamasa Regency, 2017/2018*

Kecamatan Sub District	Sekolah/Schools		
	Negeri/Public	Swasta/Private	Jumlah/Total
(1)	(2)	(3)	(4)
1. Sumarorong	...	...	...
2. Messawa	...	...	...
3. Pana	...	...	...
4. Nosu	...	...	...
5. Tabang	...	...	...
6. Mamasa	...	...	...
7. Tanduk Kalua	...	...	...
8. Balla	...	...	...
9. Sesenapadang	...	...	...
10. Tawalian	...	...	...
11. Mambi	...	...	...
12. Bambang	...	...	...
13. Rantebulahan Timur	...	...	...
14. Mehalaan	...	...	...
15. Aralle	...	...	...
16. Buntu Malangka	...	...	...
17. Tabulahan	...	...	...
<b>Kabupaten Mamasa Mamasa Regency</b>	<b>0</b>	<b>3</b>	<b>3</b>

Lanjutan Tabel/*Continued Table 4.1.9*

Kecamatan <i>Sub District</i>	Guru/ <i>Teachers</i>		
	Negeri/ <i>Public</i>	Swasta/ <i>Private</i>	Jumlah/ <i>Total</i>
(1)	(5)	(6)	(7)
1. Sumarorong	...	...	...
2. Messawa	...	...	...
3. Pana	...	...	...
4. Nosu	...	...	...
5. Tabang	...	...	...
6. Mamasa	...	...	...
7. Tanduk Kalua	...	...	...
8. Balla	...	...	...
9. Sesenapadang	...	...	...
10. Tawalian	...	...	...
11. Mambi	...	...	...
12. Bambang	...	...	...
13. Rantebulahan Timur	...	...	...
14. Mehalaan	...	...	...
15. Aralle	...	...	...
16. Buntu Malangka	...	...	...
17. Tabulahan	...	...	...
<b>Kabupaten Mamasa</b> <i>Mamasa Regency</i>	<b>0</b>	<b>35</b>	<b>35</b>

Lanjutan Tabel/Continued Table 4.1.9

Kecamatan Sub District	Murid/Students		
	Negeri/Public	Swasta/Private	Jumlah/Total
(1)	(8)	(9)	(10)
1. Sumarorong	...	...	...
2. Messawa	...	...	...
3. Pana	...	...	...
4. Nosu	...	...	...
5. Tabang	...	...	...
6. Mamasa	...	...	...
7. Tanduk Kalua	...	...	...
8. Balla	...	...	...
9. Sesenapadang	...	...	...
10. Tawalian	...	...	...
11. Mambi	...	...	...
12. Bambang	...	...	...
13. Rantebulahan Timur	...	...	...
14. Mehalaan	...	...	...
15. Aralle	...	...	...
16. Buntu Malangka	...	...	...
17. Tabulahan	...	...	...
<b>Kabupaten Mamasa Mamasa Regency</b>	<b>0</b>	<b>191</b>	<b>191</b>

Sumber/Source: Kementerian Agama, Data Semester Ganjil/Ministry of Religion Affairs, Odd Semester Data

**Jumlah Desa<sup>1</sup>/Kelurahan yang Memiliki Fasilitas Sekolah Menurut Kecamatan dan Tingkat Pendidikan di Kabupaten Mamasa, 2010-2018**

**Tabel 4.1.10**

*Table Number of Villages<sup>1</sup> Having Educational Facilities by Sub District and Educational Level in Mamasa Regency, 2010-2018*

Kecamatan Sub District	SD Primary School			SMP Junior High School		
	2011	2014	2018	2010	2014	2018
	(1)	(2)	(3)	(4)	(5)	(6)
1. Sumarorong	10	10	10	4	5	6
2. Messawa	9	9	9	4	4	4
3. Pana	12	12	12	4	4	6
4. Nosu	6	7	7	2	2	3
5. Tabang	7	7	7	2	4	5
6. Mamasa	12	12	12	6	6	6
7. Tanduk Kalua	10	10	11	3	4	4
8. Balla	6	6	6	2	2	2
9. Sesenapadang	10	10	10	3	4	5
10. Tawalian	4	4	4	2	3	3
11. Mambi	11	13	13	2	3	5
12. Bambang	16	17	17	6	9	9
13. Rantebulahan Timur	7	8	8	3	5	5
14. Mehalaan	6	8	8	4	4	5
15. Aralle	11	10	11	5	7	8
16. Buntu Malangka	9	9	10	6	7	9
17. Tabulahan	14	14	14	8	7	8
<b>Kabupaten Mamasa Mamasa Regency</b>	<b>160</b>	<b>166</b>	<b>169</b>	<b>66</b>	<b>80</b>	<b>93</b>

Lanjutan Tabel/Continued Table 4.1.10

Kecamatan Sub District	SMA Senior High School			SMK Vocational School		
	2011	2014	2018	2010	2014	2018
	(1)	(8)	(9)	(10)	(11)	(12)
1. Sumarorong	2	1	1	2	2	3
2. Messawa	1	1	2	0	0	2
3. Pana	0	0	0	1	1	1
4. Nosu	1	1	2	0	0	0
5. Tabang	0	0	0	0	1	1
6. Mamasa	1	1	1	3	4	4
7. Tanduk Kalua	2	2	2	0	2	3
8. Balla	1	1	1	1	1	1
9. Sesenapadang	1	1	1	1	1	1
10. Tawalian	0	0	0	0	1	1
11. Mambi	1	1	2	0	1	1
12. Bambang	1	2	3	3	5	5
13. Rantebulahan Timur	0	0	1	0	1	1
14. Mehalaan	0	1	2	1	2	3
15. Aralle	2	2	2	1	3	3
16. Buntu Malangka	1	2	2	1	1	2
17. Tabulahan	1	1	2	1	3	4
<b>Kabupaten Mamasa Mamasa Regency</b>	<b>15</b>	<b>17</b>	<b>24</b>	<b>15</b>	<b>29</b>	<b>36</b>

Lanjutan Tabel/*Continued Table 4.1.10*

Kecamatan <i>Sub District</i>	Perguruan Tinggi <i>University</i>		
	2011	2014	2018
(1)	(14)	(15)	(16)
1. Sumarorong	0	0	0
2. Messawa	0	0	0
3. Pana	0	0	0
4. Nosu	0	0	0
5. Tabang	0	0	0
6. Mamasa	2	3	4
7. Tanduk Kalua	0	0	0
8. Balla	0	0	0
9. Sesenapadang	0	0	0
10. Tawalian	0	0	0
11. Mambi	1	1	1
12. Bambang	0	0	0
13. Rantebulahan Timur	0	0	0
14. Mehalaan	0	0	0
15. Aralle	0	0	0
16. Buntu Malangka	0	0	0
17. Tabulahan	0	0	0
<b>Kabupaten Mamasa</b> <i>Mamasa Regency</i>	<b>3</b>	<b>4</b>	<b>5</b>

Sumber/*Source*: BPS, Pendataan Potensi Desa (PODES)/BPS-Statistics Indonesia, *Village Potential Data Collection*



**Persentase Penduduk Usia 7–24 Tahun Menurut Jenis Kelamin, Kelompok Umur Sekolah, dan Partisipasi Sekolah di Kabupaten Mamasa, 2018 (Persentase dalam 1 Kabupaten)**

**Tabel 4.1.11**

*Table Percentage of Population Aged 7-24 Years by Sex, Age Group, and School Participation in Mamasa Regency, 2018 (Percentage in One Regency)*

Jenis Kelamin dan Kelompok Umur Sekolah <i>Sex and School Age Group</i>	Partisipasi Sekolah/School Participation		
	Tidak/Belum Pernah Sekolah <i>Not/Never Attending School</i>	Masih Sekolah <i>Attending School</i>	Tidak Sekolah Lagi <i>Not Attending School Anymore</i>
(1)	(2)	(3)	(4)
<b>Laki-Laki/Male</b>			
7–12	2,42	97,58	0,00
13–15	0,00	90,86	9,14
16–18	0,00	66,18	33,82
19–24	4,19	21,40	74,41
<b>7–24</b>	<b>1,89</b>	<b>73,06</b>	<b>25,05</b>
<b>Perempuan/Female</b>			
7–12	0,00	100,00	0,00
13–15	0,00	91,56	8,44
16–18	0,00	90,83	9,17
19–24	0,00	14,23	85,77
<b>7–24</b>	<b>0,00</b>	<b>75,56</b>	<b>24,44</b>
<b>Semua/All</b>			
7–12	1,22	98,78	0,00
13–15	0,00	91,16	8,84
16–18	0,00	78,21	21,79
19–24	2,14	17,90	79,96
<b>7–24</b>	<b>0,99</b>	<b>74,25</b>	<b>24,76</b>

Sumber/Source: BPS, Survei Sosial Ekonomi Nasional 2018/BPS-Statistics Indonesia, National Socio Economic Survey 2018

**Angka Partisipasi Murni (APM) dan Angka Partisipasi Kasar (APK) Menurut Jenjang Pendidikan di Kabupaten Mamasa, 2017**

**Tabel 4.1.12**

*Table Net Enrolment Rate and Gross Enrolment Rate by Educational Level in Mamasa Regency, 2017*

<b>Jenjang Pendidikan</b> <i>Educational Level</i>	<b>APM</b> <i>Net Enrolment Rate</i>	<b>APK</b> <i>Gross Enrolment Rate</i>
(1)	(2)	(3)
SD/MI <i>Elementary School</i>	97,73	113,27
SMP/MTs <i>Junior High School</i>	73,19	80,69
SMA/SMK/MA <i>Senior High School</i>	66,11	84,14

Sumber/Source: BPS, Survei Sosial Ekonomi Nasional 2018/BPS-Statistics Indonesia, National Socio Economic Survey 2018

## 4.2 Kesehatan/Health

**Tabel 4.2.1** Jumlah Desa<sup>1</sup>/Kelurahan yang Memiliki Sarana Kesehatan Menurut Kecamatan di Kabupaten Mamasa, 2010-2018  
 Table 4.2.1 Number of Villages<sup>1</sup> Having Health Facilities by Sub District in Mamasa Regency, 2010-2018

Kecamatan Sub District	Rumah Sakit Hospital			Rumah Sakit Bersalin Maternity Hospital		
	2011	2014	2018	2011	2014	2018
(1)	(2)	(3)	(4)	(5)	(6)	(7)
1. Sumarorong	0	0	0	0	0	0
2. Messawa	0	0	0	0	0	0
3. Pana	0	0	0	0	0	0
4. Nosu	0	0	0	0	0	0
5. Tabang	0	0	0	0	0	0
6. Mamasa	1	1	1	0	0	0
7. Tanduk Kalua	1	1	0	0	0	0
8. Balla	0	0	1	0	0	0
9. Sesenapadang	0	0	0	0	0	0
10. Tawalian	0	0	0	0	0	0
11. Mambi	0	0	0	0	0	0
12. Bambang	0	0	0	0	0	0
13. Rantebulahan Timur	0	0	0	0	0	0
14. Mehalaan	0	0	0	0	0	0
15. Aralle	0	0	0	0	0	0
16. Buntu Malangka	0	0	0	0	0	0
17. Tabulahan	0	0	0	0	0	0
<b>Kabupaten Mamasa Mamasa Regency</b>	<b>2</b>	<b>2</b>	<b>2</b>	<b>0</b>	<b>0</b>	<b>0</b>

Lanjutan Tabel/*Continued Table 4.2.1*

Kecamatan <i>Sub District</i>	Poliklinik <i>Polyclinic</i>			Puskesmas <i>Public Health Center</i>		
	2011	2014	2018	2010	2014	2018
(1)	(8)	(9)	(10)	(11)	(12)	(13)
1. Sumarorong	0	0	0	1	1	1
2. Messawa	0	0	0	1	1	1
3. Pana	0	0	0	1	1	1
4. Nosu	0	0	0	1	1	1
5. Tabang	0	0	0	1	1	1
6. Mamasa	0	0	0	1	1	1
7. Tanduk Kalua	0	0	0	1	1	1
8. Balla	0	0	0	1	1	1
9. Sesenapadang	0	0	0	1	1	1
10. Tawalian	0	0	0	1	1	1
11. Mambi	0	0	0	1	1	1
12. Bambang	0	0	0	1	1	1
13. Rantebulahan Timur	0	0	0	1	1	1
14. Mehalaan	0	0	0	0	1	1
15. Aralle	0	0	0	1	1	1
16. Buntu Malangka	0	0	0	1	1	1
17. Tabulahan	0	0	0	1	1	1
<b>Kabupaten Mamasa</b> <i>Mamasa Regency</i>	<b>0</b>	<b>0</b>	<b>0</b>	<b>16</b>	<b>17</b>	<b>17</b>

Lanjutan Tabel/Continued Table 4.2.1

Kecamatan Sub District	Puskesmas Pembantu Subsidiary of Public Health Center			Apotek Pharmacy		
	2011	2014	2018	2010	2014	2018
(1)	(14)	(15)	(16)	(17)	(18)	(19)
1. Sumarorong	5	8	6	0	0	0
2. Messawa	3	6	6	0	0	0
3. Pana	6	11	11	0	0	0
4. Nosu	3	4	6	0	0	0
5. Tabang	5	6	5	0	0	0
6. Mamasa	6	5	8	1	1	1
7. Tanduk Kalua	3	4	6	0	0	1
8. Balla	3	4	4	0	0	0
9. Sesenapadang	5	5	7	0	0	0
10. Tawalian	2	2	2	0	0	0
11. Mambi	5	8	12	0	0	0
12. Bambang	7	8	14	0	0	0
13. Rantebulahan Timur	2	3	6	0	0	0
14. Mehalaan	2	1	8	0	0	0
15. Aralle	3	10	8	0	0	0
16. Buntu Malangka	4	7	6	0	0	0
17. Tabulahan	6	6	11	0	0	0
<b>Kabupaten Mamasa Mamasa Regency</b>	<b>70</b>	<b>98</b>	<b>126</b>	<b>1</b>	<b>1</b>	<b>2</b>

Sumber/Source: BPS, Pendataan Potensi Desa (PODES)/BPS-Statistics Indonesia, Village Potential Data Collection

**Tabel 4.2.2** Jumlah Tenaga Kesehatan Menurut Kecamatan di Kabupaten Mamasa, 2018  
*Table 4.2.2 Number of Medical Personal by Sub District in Mamasa Regency, 2018*

	<b>Kecamatan</b> <i>Sub District</i>	<b>Dokter</b> <i>Doctor</i>	<b>Perawat</b> <i>Nurse</i>	<b>Bidan</b> <i>Midwife</i>	<b>Farmasi</b> <i>Pharmaceutical</i>	<b>Ahli Gizi</b> <i>Nutritionist</i>
	(1)	(2)	(3)	(4)	(5)	(6)
1.	Sumarorong	-	8	12	-	2
2.	Messawa	-	8	8	-	1
3.	Pana	2	8	11	1	1
4.	Nosu	1	9	7	1	2
5.	Tabang	1	8	6	1	1
6.	Mamasa	3	32	17	5	5
7.	Tanduk Kalua	-	4	11	1	-
8.	Balla	6	16	11	4	1
9.	Sesenapadang	1	10	8	-	1
10.	Tawalian	1	8	7	1	2
11.	Mambi	2	12	13	-	2
12.	Bambang	1	9	10	1	1
13.	Rantebulahan Timur	2	5	5	-	2
14.	Mehalaan	-	6	6	-	1
15.	Aralle	1	8	11	-	1
16.	Buntu Malangka	1	6	9	3	1
17.	Tabulahan	2	10	13	1	2
<b>Kabupaten Mamasa</b> <i>Mamasa Regency</i>		<b>24</b>	<b>167</b>	<b>165</b>	<b>19</b>	<b>26</b>

Catatan/Note: Pegawai Negeri Sipil Ditambah dengan Tenaga Kerja Kontrak

Sumber/Source: Dinas Kesehatan Kabupaten Mamasa/Public Health Office of Mamasa Regency

**Persentase Penduduk yang Mempunyai Keluhan Kesehatan Selama Sebulan Terakhir Menurut Kecamatan di Kabupaten Mamasa, 2013-2018**

**Tabel 4.2.3**

*Table Percentage of People Who Had Health Complaint During a Month Prior to The Survey by Sub District in Mamasa Regency, 2013 - 2018*

	Kecamatan Sub District	2013	2014	2015	2016	2017	2018
	(1)	(2)	(3)	(4)	(5)	(6)	(7)
1.	Sumarorong	...	...	...	...	...	...
2.	Messawa	...	...	...	...	...	...
3.	Pana	...	...	...	...	...	...
4.	Nosu	...	...	...	...	...	...
5.	Tabang	...	...	...	...	...	...
6.	Mamasa	...	...	...	...	...	...
7.	Tanduk Kalua	...	...	...	...	...	...
8.	Balla	...	...	...	...	...	...
9.	Sesenapadang	...	...	...	...	...	...
10.	Tawalian	...	...	...	...	...	...
11.	Mambi	...	...	...	...	...	...
12.	Bambang	...	...	...	...	...	...
13.	Rantebulahan Timur	...	...	...	...	...	...
14.	Mehalaan	...	...	...	...	...	...
15.	Aralle	...	...	...	...	...	...
16.	Buntu Malangka	...	...	...	...	...	...
17.	Tabulahan	...	...	...	...	...	...
	<b>Kabupaten Mamasa Mamasa Regency</b>	<b>21,30</b>	<b>28,40</b>	<b>18,48</b>	<b>20,43</b>	<b>19,47</b>	<b>28,80</b>

Sumber/Source: BPS, Survei Sosial Ekonomi Nasional (Susenas)/BPS-Statistics Indonesia, National Socioeconomic Survey

**Jumlah Rumah Sakit Umum, Rumah Sakit Khusus, Rumah Sakit Bersalin, dan Puskesmas Menurut Kecamatan di Kabupaten Mamasa, 2017 dan 2018**

**Tabel**  
*Table* **4.2.4**

*Number of General Hospital, Special Hospital, Maternity Hospital, and Public Health Center by Sub District in Mamasa Regency, 2017 and 2018*

Kecamatan Sub District	Rumah Sakit Umum General Hospital		Rumah Sakit Khusus Special Hospital		Rumah Sakit Bersalin/Rumah Bersalin Maternity Hospital		Puskesmas Public Health Center	
	2017	2018	2017	2018	2017	2018	2017	2018
	(1)	(2)	(3)	(4)	(5)	(6)	(7)	(8)
1. Sumarorong	-	-	-	-	-	-	1	1
2. Messawa	-	-	-	-	-	-	1	1
3. Pana	-	-	-	-	-	-	1	1
4. Nosu	-	-	-	-	-	-	1	1
5. Tabang	-	-	-	-	-	-	1	1
6. Mamasa	1	1	-	-	-	-	1	1
7. Tanduk Kalua	-	-	-	-	-	-	1	1
8. Balla	1	1	-	-	-	-	1	1
9. Sesenapadang	-	-	-	-	-	-	1	1
10. Tawalian	-	-	-	-	-	-	1	1
11. Mambi	-	-	-	-	-	-	1	1
12. Bambang	-	-	-	-	-	-	1	1
13. Rantebulahan Timur	-	-	-	-	-	-	1	1
14. Mehalaan	-	-	-	-	-	-	1	1
15. Aralle	-	-	-	-	-	-	1	1
16. Buntu Malangka	-	-	-	-	-	-	1	1
17. Tabulahan	-	-	-	-	-	-	1	1
<b>Kabupaten Mamasa Mamasa Regency</b>	<b>2</b>	<b>2</b>	<b>-</b>	<b>-</b>	<b>-</b>	<b>-</b>	<b>17</b>	<b>17</b>



Lanjutan Tabel/Continued Table 4.2.4

Kecamatan Sub District	Klinik/Balai Kesehatan Medical Clinic		Posyandu Integrated Service Post		Polindes Village Maternity Cottage	
	2017	2018	2017	2018	2017	2018
(1)	(10)	(11)	(12)	(13)	(14)	(15)
1. Sumarorong	-	-	...	14	...	...
2. Messawa	-	-	...	14	...	...
3. Pana	-	-	...	30	...	...
4. Nosu	-	-	...	17	...	...
5. Tabang	-	-	...	13	...	...
6. Mamasa	2	2	...	40	...	...
7. Tanduk Kalua	-	-	...	13	...	...
8. Balla	-	-	...	12	...	...
9. Sesenapadang	-	-	...	-	...	...
10. Tawalian	-	-	...	18	...	...
11. Mambi	-	-	...	21	...	...
12. Bambang	-	-	...	21	...	...
13. Rantebulahan Timur	-	-	...	12	...	...
14. Mehalaan	-	-	...	12	...	...
15. Aralle	-	-	...	22	...	...
16. Buntu Malangka	-	-	...	23	...	...
17. Tabulahan	-	-	...	21	...	...
<b>Kabupaten Mamasa Mamasa Regency</b>	<b>2</b>	<b>2</b>	<b>...</b>	<b>303</b>	<b>...</b>	<b>...</b>

Sumber/Source: Dinas Kesehatan Kabupaten Mamasa/Public Health Office of Mamasa Regency

**Jumlah Balita Yang Pernah Mendapat Imunisasi BCG  
Menurut Jenis Kelamin dan Kecamatan di Kabupaten  
Mamasa, 2018**

**Tabel 4.2.5**

*Table Number of Toddlers Receiving BCG Immunization by Sex and Subdistrict in Mamasa Regency, 2018*

Kecamatan <i>Sub District</i>	Jenis Kelamin/Sex		
	Laki-Laki <i>Male</i>	Perempuan <i>Female</i>	Jumlah <i>Total</i>
(1)	(2)	(3)	(4)
1. Sumarorong	117	104	221
2. Messawa	76	90	166
3. Pana	42	42	84
4. Nosu	55	40	95
5. Tabang	56	38	94
6. Mamasa	193	170	363
7. Tanduk Kalua	87	74	161
8. Balla	45	60	105
9. Sesenapadang	54	50	104
10. Tawalian	58	52	110
11. Mambi	110	88	198
12. Bambang	89	75	164
13. Rantebulahan Timur	59	58	117
14. Mehalaan	44	32	76
15. Aralle	93	85	178
16. Buntu Malangka	60	59	119
17. Tabulahan	106	89	195
<b>Kabupaten Mamasa <i>Mamasa Regency</i></b>	<b>1 344</b>	<b>1 206</b>	<b>2 550</b>

Sumber/Source: Bidang P2PL Dinas Kesehatan Kabupaten Mamasa/P2PL Department - Public Health Office of Mamasa Regency

**Jumlah Balita Yang Pernah Mendapat Imunisasi Campak  
Menurut Jenis Kelamin dan Kecamatan di Kabupaten  
Mamasa, 2018**

**Tabel 4.2.6**

*Table Number of Toddlers Receiving Measles Immunization by Sex and Subdistrict in Mamasa Regency, 2018*

Kecamatan Sub District	Jenis Kelamin/Sex		
	Laki-Laki Male	Perempuan Female	Jumlah Total
(1)	(2)	(3)	(4)
1. Sumarorong	106	96	202
2. Messawa	66	90	156
3. Pana	74	46	120
4. Nosu	42	32	74
5. Tabang	48	40	88
6. Mamasa	207	164	371
7. Tanduk Kalua	100	100	200
8. Balla	50	69	119
9. Sesenapadang	76	84	160
10. Tawalian	59	57	116
11. Mambi	100	92	192
12. Bambang	85	79	164
13. Rantebulahan Timur	47	66	113
14. Mehalaan	50	35	85
15. Aralle	86	77	163
16. Buntu Malangka	46	40	86
17. Tabulahan	85	73	158
<b>Kabupaten Mamasa Mamasa Regency</b>	<b>1 327</b>	<b>1 240</b>	<b>2 567</b>

Sumber/Source: Bidang P2PL Dinas Kesehatan Kabupaten Mamasa/P2PL Department - Public Health Office of Mamasa Regency

**Jumlah Balita Yang Pernah Mendapat Imunisasi Dasar  
Lengkap Menurut Jenis Kelamin dan Kecamatan di  
Kabupaten Mamasa, 2018**

**Tabel 4.2.7**

*Table Number of Toddlers Receiving Complete Basic Immunization by Sex and Subdistrict in Mamasa Regency, 2018*

Kecamatan <i>Sub District</i>	Jenis Kelamin/Sex		
	Laki-Laki <i>Male</i>	Perempuan <i>Female</i>	Jumlah <i>Total</i>
(1)	(2)	(3)	(4)
1. Sumarorong	107	96	203
2. Messawa	64	86	150
3. Pana	74	46	120
4. Nosu	41	31	72
5. Tabang	48	40	88
6. Mamasa	173	134	307
7. Tanduk Kalua	94	105	199
8. Balla	50	68	118
9. Sesenapadang	58	60	118
10. Tawalian	52	45	97
11. Mambi	96	85	181
12. Bambang	91	84	175
13. Rantebulahan Timur	46	66	112
14. Mehalaan	50	35	85
15. Aralle	93	79	172
16. Buntu Malangka	24	22	46
17. Tabulahan	85	73	158
<b>Kabupaten Mamasa <i>Mamasa Regency</i></b>	<b>1 246</b>	<b>1 155</b>	<b>2 401</b>

Sumber/Source: Bidang P2PL Dinas Kesehatan Kabupaten Mamasa/P2PL Department - Public Health Office of Mamasa Regency

**Jumlah Balita Yang Pernah Mendapat Imunisasi Polio  
Menurut Jenis Kelamin dan Kecamatan di Kabupaten  
Mamasa, 2018**

**Tabel 4.2.8**

*Table Number of Toddlers Receiving Polio Immunization by Sex and Subdistrict in Mamasa Regency, 2018*

Kecamatan Sub District	Jenis Kelamin/Sex		
	Laki-Laki Male	Perempuan Female	Jumlah Total
(1)	(2)	(3)	(4)
1. Sumarorong	123	110	233
2. Messawa	68	76	144
3. Pana	45	48	93
4. Nosu	55	46	101
5. Tabang	67	27	94
6. Mamasa	209	177	386
7. Tanduk Kalua	67	78	145
8. Balla	59	67	126
9. Sesenapadang	85	81	166
10. Tawalian	57	56	113
11. Mambi	111	118	229
12. Bambang	74	90	164
13. Rantebulahan Timur	54	61	115
14. Mehalaan	43	27	70
15. Aralle	109	76	185
16. Buntu Malangka	75	67	142
17. Tabulahan	102	78	180
<b>Kabupaten Mamasa Mamasa Regency</b>	<b>1 403</b>	<b>1 283</b>	<b>2 686</b>

Sumber/Source: Bidang P2PL Dinas Kesehatan Kabupaten Mamasa/P2PL Department - Public Health Office of Mamasa Regency

**Jumlah Balita Yang Pernah Mendapat Imunisasi DPT-HB/  
Hib Menurut Jenis Kelamin dan Kecamatan di Kabupaten  
Mamasa, 2018**

**Tabel 4.2.9**

*Table Number of Toddlers Receiving DPT-HB/Hib Immunization by Sex and Subdistrict in Mamasa Regency, 2018*

Kecamatan <i>Sub District</i>	Jenis Kelamin/Sex		
	Laki-Laki <i>Male</i>	Perempuan <i>Female</i>	Jumlah <i>Total</i>
(1)	(2)	(3)	(4)
1. Sumarorong	126	113	239
2. Messawa	74	91	165
3. Pana	45	48	93
4. Nosu	52	40	92
5. Tabang	67	27	94
6. Mamasa	208	177	385
7. Tanduk Kalua	68	81	149
8. Balla	62	54	116
9. Sesenapadang	86	78	164
10. Tawalian	58	56	114
11. Mambi	119	121	240
12. Bambang	72	95	167
13. Rantebulahan Timur	54	64	118
14. Mehalaan	43	26	69
15. Aralle	105	76	181
16. Buntu Malangka	75	67	142
17. Tabulahan	102	78	180
<b>Kabupaten Mamasa <i>Mamasa Regency</i></b>	<b>1 416</b>	<b>1 292</b>	<b>2 708</b>

Sumber/Source: Bidang P2PL Dinas Kesehatan Kabupaten Mamasa/P2PL Department - Public Health Office of Mamasa Regency

**Jumlah Lahir Hidup, Bayi Baru Lahir Ditimbang (BBLD), Bayi Berat dan Badan Lahir Rendah (BBLR) Menurut Kecamatan di Kabupaten Mamasa, 2018**

**Tabel 4.2.10**

*Table Number of Live Born, New Born Weighed, and New Born with Low Birth Weights (LBW) by Subdistrict in Mamasa Regency, 2018*

	<b>Kecamatan</b> <i>Sub District</i>	<b>Lahir Hidup</b> <i>New Born</i>	<b>BBLD</b> <i>NBW</i>	<b>BBLR</b> <i>LBW</i>
	(1)	(2)	(3)	(4)
1.	Sumarorong	193	193	10
2.	Messawa	125	125	7
3.	Pana	165	111	4
4.	Nosu	123	82	5
5.	Tabang	172	120	3
6.	Mamasa	577	577	7
7.	Tanduk Kalua	173	172	4
8.	Balla	111	111	5
9.	Sesenapadang	125	120	4
10.	Tawalian	104	104	4
11.	Mambi	173	173	1
12.	Bambang	165	165	1
13.	Rantebulahan Timur	134	134	1
14.	Mehalaan	194	79	3
15.	Aralle	143	143	4
16.	Buntu Malangka	200	123	5
17.	Tabulahan	200	200	4
<b>Kabupaten Mamasa</b> <i>Mamasa Regency</i>		<b>3 077</b>	<b>2 732</b>	<b>72</b>

Sumber/Source: Bidang Upaya Kesehatan Masyarakat Dinas Kesehatan Kabupaten Mamasa/*Public Health Department - Public Health Office of Mamasa Regency*

**Tabel 4.2.11** Jumlah Kematian Ibu Menurut Kecamatan di Kabupaten Mamasa, 2018  
*Table 4.2.11 Number of Maternal Mortality by Subdistrict in Mamasa Regency, 2018*

	Kecamatan Sub District	Lahir Hidup New Born	Kematian Ibu Maternal Mortality		
			Ibu Hamil Pregnant Mother	Ibu Bersalin Maternal	Ibu Nifas Postpartum Mother
	(1)	(2)	(3)	(4)	(5)
1.	Sumarorong	193	-	-	1
2.	Messawa	125	-	-	-
3.	Pana	165	-	-	-
4.	Nosu	123	-	-	-
5.	Tabang	172	-	-	-
6.	Mamasa	577	-	-	-
7.	Tanduk Kalua	173	-	1	1
8.	Balla	111	-	-	2
9.	Sesenapadang	125	-	-	-
10.	Tawalian	104	-	-	-
11.	Mambi	173	-	-	-
12.	Bambang	165	-	-	-
13.	Rantebulahan Timur	134	-	-	-
14.	Mehalaan	194	-	-	-
15.	Aralle	143	-	-	-
16.	Buntu Malangka	200	-	-	-
17.	Tabulahan	200	-	-	-
<b>Kabupaten Mamasa Mamasa Regency</b>		<b>3 077</b>	<b>-</b>	<b>1</b>	<b>4</b>

Sumber/Source: Bidang Upaya Kesehatan Masyarakat Dinas Kesehatan Kabupaten Mamasa/Public Health Department - Public Health Office of Mamasa Regency



**Tabel 4.2.12** Jumlah Kasus Pneumonia Balita Menurut Kecamatan di Kabupaten Mamasa, 2018  
*Table 4.2.12 Number of Pneumonia Case by Subdistrict in Mamasa Regency, 2018*

Kecamatan <i>Sub District</i>	Jumlah Balita <i>Number of Toddler</i>	Jumlah Perkiraan Penderita <i>Estimated Amount of Sufferers</i>	Penderita Ditemukan dan Ditangani <i>Patients Found and Treated</i>
(1)	(2)	(3)	(4)
1. Sumarorong	1 043	51	0
2. Messawa	738	36	0
3. Pana	896	44	0
4. Nosu	455	22	0
5. Tabang	623	30	7
6. Mamasa	2 477	121	3
7. Tanduk Kalua	1 115	54	0
8. Balla	649	32	0
9. Sesenapadang	811	40	0
10. Tawalian	740	36	0
11. Mambi	1 000	49	0
12. Bambang	1 101	54	0
13. Rantebulahan Timur	628	31	5
14. Mehalaan	423	21	2
15. Aralle	695	34	0
16. Buntu Malangka	732	36	0
17. Tabulahan	1 058	52	0
<b>Kabupaten Mamasa</b> <i>Mamasa Regency</i>	<b>15 184</b>	<b>743</b>	<b>17</b>

Sumber/Source: Bidang P2PL Dinas Kesehatan Kabupaten Mamasa/P2PL Department - Public Health Office of Mamasa Regency

**Tabel 4.2.13** Jumlah Kasus Demam Berdarah Dengue (DBD) Menurut Jenis Kelamin dan Kecamatan di Kabupaten Mamasa, 2018  
*Table 4.2.13 Number of Dengue Fever Case by Sex and Subdistrict in Mamasa Regency, 2018*

Kecamatan <i>Sub District</i>	Jumlah Kasus <i>Number of Case</i>		Meninggal <i>Death</i>
	Laki-Laki <i>Male</i>	Perempuan <i>Female</i>	
(1)	(2)	(3)	(4)
1. Sumarorong	-	-	-
2. Messawa	-	-	-
3. Pana	-	-	-
4. Nosu	-	-	-
5. Tabang	-	-	-
6. Mamasa	-	-	-
7. Tanduk Kalua	-	-	-
8. Balla	-	-	-
9. Sesenapadang	-	-	-
10. Tawalian	-	-	-
11. Mambi	-	-	-
12. Bambang	-	-	-
13. Rantebulahan Timur	-	-	-
14. Mehalaan	-	-	-
15. Aralle	-	-	-
16. Buntu Malangka	-	-	-
17. Tabulahan	-	-	-
<b>Kabupaten Mamasa</b> <i>Mamasa Regency</i>	-	-	-

Sumber/Source: Bidang P2PL Dinas Kesehatan Kabupaten Mamasa/P2PL Department - Public Health Office of Mamasa Regency

**Jumlah Kasus Balita Gizi Buruk yang Ditemukan dan Mendapat Perawatan Menurut Kecamatan di Kabupaten Mamasa, 2018**

**Tabel 4.2.14**

*Table Number of Bad Nutrition Toddler Cases Found and Receiving Care Nutrition by Subdistrict in Mamasa Regency, 2018*

Kecamatan Sub District	Kasus Balita Gizi Buruk Bad Nutrition Toddler Cases	
	Ditemukan Found	Mendapat Perawatan Receive Care Nutrition
	(1)	(2)
1. Sumarorong	2	2
2. Messawa	1	1
3. Pana	0	0
4. Nosu	0	0
5. Tabang	7	7
6. Mamasa	0	0
7. Tanduk Kalua	0	0
8. Balla	0	0
9. Sesenapadang	1	1
10. Tawalian	1	1
11. Mambi	1	1
12. Bambang	3	3
13. Rantebulahan Timur	0	0
14. Mehalaan	0	0
15. Aralle	1	1
16. Buntu Malangka	1	1
17. Tabulahan	1	1
<b>Kabupaten Mamasa Mamasa Regency</b>	<b>19</b>	<b>19</b>

Sumber/Source: Bidang Upaya Kesehatan Masyarakat Dinas Kesehatan Kabupaten Mamasa/Public Health Department - Public Health Office of Mamasa Regency

**Jumlah Ibu Hamil, Melakukan Kunjungan K1, Melakukan Kunjungan K4, Kurang Energi Kronis (KEK), dan Mendapat Tablet Zat Besi (FE1 dan FE3) di Kabupaten Mamasa, 2011 - 2018**

**Tabel**  
*Table* **4.2.15**

*Number of Pregnant Women, Those with One Visit and four Visits of Antenatal Care, Chronic Energy Deficiency (CED), and Receiving Iron Supplement in Mamasa Regency, 2011 - 2018*

Tahun Years	Jumlah Ibu Hamil Pregnant Women	Melakukan Kunjungan K1 One Visit	Melakukan Kunjungan K4 Four Visit	Kurang Energi Kronis (KEK) Chronic Energy Deficiency	Mendapat Zat Besi (Fe) Receiving Iron Supplement
(1)	(2)	(3)	(4)	(5)	(6)
2011	3 388	3 006	2 370	-	2 326
2012	3 390	2 612	2 316	105	2 409
2013	3 446	2 775	2 124	-	-
2014	3 541	3 040	2 539	301	2 539
2015	3 870	3 227	2 567	391	2 567
2016	3 673	3 288	2 908	...	3 287 (FE1) 3 068 (FE3)
2017	3 673	3 250	2 851	544	3 250 (FE1) 3 077 (FE3)
2018	3 750	2 985	2 760	...	...

Sumber/Source: Dinas Kesehatan Kabupaten Mamasa/Public Health Office of Mamasa Regency

**Jumlah Klinik Keluarga Berencana (KKB) dan Pos Pelayanan  
Keluarga Berencana Desa (PPKBD) Menurut Kecamatan di  
Kabupaten Mamasa, 2018**

**Tabel 4.2.16**

*Table* *Number of Family Planning Clinics and Village Family Planning Service Units by Subdistrict in Mamasa Regency, 2018*

Kecamatan Sub District	KKB Family Planning Clinics	PPKBD Village Family Planning Service Units
(1)	(2)	(3)
1. Sumarorong	1	10
2. Messawa	1	9
3. Pana	1	13
4. Nosu	1	7
5. Tabang	1	7
6. Mamasa	2	12
7. Tanduk Kalua	1	12
8. Balla	2	8
9. Sesenapadang	1	10
10. Tawalian	1	4
11. Mambi	1	13
12. Bambang	1	20
13. Rantebulahan Timur	1	8
14. Mehalaan	1	11
15. Aralle	1	12
16. Buntu Malangka	1	11
17. Tabulahan	1	14
<b>Kabupaten Mamasa Mamasa Regency</b>	<b>19</b>	<b>181</b>

Sumber/Source: Dinas Pengendalian Penduduk dan Keluarga Berencana Kabupaten Mamasa/Population Control and Family Planning Office of Mamasa Regency

**Tabel 4.2.17** Jumlah Pasangan Usia Subur dan Peserta KB Aktif Menurut Kecamatan di Kabupaten Mamasa, 2018  
*Table Number of Eligible Couples and Family Planning Participants by Subdistrict in Mamasa Regency, 2018*

	Kecamatan <i>Sub District</i>	Jumlah PUS <i>Eligible Couple</i>	Peserta KB Aktif <i>Family Planning Participant</i>			
			IUD	MOW	MOP	Kondom <i>Condom</i>
	(1)	(2)	(3)	(4)	(5)	(6)
1.	Sumarorong	2 144	296	2	-	9
2.	Messawa	1 124	21	6	-	10
3.	Pana	1 401	55	3	-	38
4.	Nosu	838	15	21	-	-
5.	Tabang	1 090	19	-	-	22
6.	Mamasa	3 088	481	92	2	66
7.	Tanduk Kalua	2 258	360	184	-	1
8.	Balla	1 246	34	18	-	3
9.	Sesenapadang	1 230	98	3	1	2
10.	Tawalian	1 285	40	25	-	14
11.	Mambi	1 553	8	4	-	9
12.	Bambang	1 853	3	15	-	17
13.	Rantebulahan Timur	1 659	2	15	-	24
14.	Mehalaan	1 205	2	-	-	1
15.	Aralle	1 510	5	7	-	-
16.	Buntu Malangka	868	2	18	3	5
17.	Tabulahan	1 867	6	63	6	15
<b>Kabupaten Mamasa <i>Mamasa Regency</i></b>		<b>26 219</b>	<b>1 447</b>	<b>476</b>	<b>12</b>	<b>236</b>

Lanjutan Tabel/Continued Table 4.2.17

Kecamatan Sub District	Peserta KB Aktif Family Planning Participant			
	Implan Implants	Suntikan Injection	Pil Pill	Jumlah Total
(1)	(7)	(8)	(9)	(10)
1. Sumarorong	568	232	459	1 566
2. Messawa	147	307	390	881
3. Pana	125	498	520	1 239
4. Nosu	91	258	306	691
5. Tabang	86	456	397	980
6. Mamasa	812	705	523	2 681
7. Tanduk Kalua	417	585	515	2 062
8. Balla	273	356	284	968
9. Sesenapadang	283	470	271	1 128
10. Tawalian	209	320	333	941
11. Mambi	104	465	468	1 058
12. Bambang	227	425	740	1 427
13. Rantebulahan Timur	314	608	585	1 548
14. Mehalaan	69	170	561	803
15. Aralle	14	127	1 031	1 184
16. Buntu Malangka	11	166	424	629
17. Tabulahan	195	311	854	1 450
<b>Kabupaten Mamasa Mamasa Regency</b>	<b>3 945</b>	<b>6 459</b>	<b>8 661</b>	<b>21 236</b>

Sumber/Source: Dinas Pengendalian Penduduk dan Keluarga Berencana Kabupaten Mamasa/Population Control and Family Planning Office of Mamasa Regency

### 4.3 Agama dan Sosial Lainnya/*Religion and Other Social Affairs*

**Tabel 4.3.1** **Persentase Penduduk Menurut Agama di Tiap Kecamatan di Kabupaten Mamasa, 2018**  
*Table Percentage of Population by Religion in Each Sub District in Mamasa Regency, 2018*

Kecamatan <i>Sub District</i>	Islam	Protes- tan <i>Protes- tant</i>	Katolik <i>Catholic</i>	Hindu	Budha <i>Buddha</i>	Lainnya <i>Others</i>
(1)	(2)	(3)	(4)	(5)	(6)	(7)
1. Sumarorong	7,42	61,76	12,15	18,67	-	-
2. Messawa	4,78	67,20	11,49	16,54	-	-
3. Pana	0,04	96,94	3,01	-	-	-
4. Nosu	0,23	78,07	3,09	18,60	-	-
5. Tabang	5,80	92,19	2,02	-	-	-
6. Mamasa	9,83	85,87	4,27	0,03	-	-
7. Tanduk Kalua	7,31	88,79	3,90	-	-	-
8. Balla	0,69	91,85	7,46	-	-	-
9. Sesenapadang	0,06	98,75	1,19	-	-	-
10. Tawalian	4,16	95,20	0,64	-	-	-
11. Mambi	98,28	1,63	0,09	-	-	-
12. Bambang	2,35	96,61	1,04	-	-	-
13. Rantebulahan Timur	3,28	86,30	10,42	-	-	-
14. Mehalaan	53,54	45,32	1,14	-	-	-
15. Aralle	90,41	9,51	0,08	-	-	-
16. Buntu Malangka	6,65	92,98	0,38	-	-	-
17. Tabulahan	9,44	90,46	0,10	-	-	-
<b>Kabupaten Mamasa <i>Mamasa Regency</i></b>	<b>22,87</b>	<b>70,79</b>	<b>3,49</b>	<b>2,85</b>	-	-

Sumber/Source: Kantor Kementerian Agama Kabupaten Mamasa/*Ministry of Religion Office of Mamasa Regency*



**Tabel 4.3.2** Jumlah Tempat Peribadatan Menurut Kecamatan di Kabupaten Mamasa, 2018

Table Number of Place of Worship by Sub District, 2018

Kecamatan Sub District	Masjid Mosque	Mushola Pray Room	Gereja Protes- tan Prot- estant Church	Gereja Katolik Catholic Church	Pura Temple	Vihara
(1)	(2)	(3)	(4)	(5)	(6)	(7)
1. Sumarorong	3	1	41	11	12	-
2. Messawa	4	2	42	10	12	-
3. Pana	-	-	45	2	-	-
4. Nosu	-	1	18	-	2	-
5. Tabang	2	-	30	2	-	-
6. Mamasa	3	2	89	3	-	-
7. Tanduk Kalua	2	-	61	5	-	-
8. Balla	-	1	44	4	-	-
9. Sesenapadang	-	-	44	2	-	-
10. Tawalian	1	1	29	1	-	-
11. Mambi	27	-	1	-	-	-
12. Bambang	1	-	46	4	-	-
13. Rantebulahan Timur	2	-	29	2	-	-
14. Mehalaan	16	-	11	1	-	-
15. Aralle	33	-	11	-	-	-
16. Buntu Malangka	3	-	26	-	-	-
17. Tabulahan	3	-	60	-	-	-
<b>Kabupaten Mamasa Mamasa Regency</b>	<b>100</b>	<b>8</b>	<b>627</b>	<b>47</b>	<b>26</b>	<b>-</b>

Sumber/Source: Kantor Kementerian Agama Kabupaten Mamasa/Ministry of Religion Office of Mamasa Regency

**Tabel 4.3.3** Jumlah Desa<sup>1</sup>/Kelurahan yang Mengalami Bencana Alam<sup>2</sup> Menurut Kecamatan di Kabupaten Mamasa, 2010-2018  
*Table 4.3.3 Number of Villages<sup>1</sup> that Had Natural Disaster<sup>2</sup> by Sub District in Mamasa Regency, 2010-2018*

Kecamatan Sub District	Banjir Flood			Gempa Bumi Earthquake		
	2011	2014	2018	2011	2014	2018
(1)	(2)	(3)	(4)	(5)	(6)	(7)
1. Sumarorong	0	3	4	0	0	0
2. Messawa	5	0	1	0	0	0
3. Pana	0	0	1	0	0	0
4. Nosu	6	6	3	0	0	0
5. Tabang	2	0	1	0	0	0
6. Mamasa	1	4	2	0	0	0
7. Tanduk Kalua	10	8	7	0	0	0
8. Balla	1	0	0	0	0	0
9. Sesenapadang	3	1	0	0	0	0
10. Tawalian	0	0	3	0	0	0
11. Mambi	3	8	4	0	0	0
12. Bambang	3	0	0	0	0	0
13. Rantebulahan Timur	0	7	1	0	0	1
14. Mehalaan	0	0	0	0	0	0
15. Aralle	5	4	4	0	0	0
16. Buntu Malangka	2	0	1	0	0	0
17. Tabulahan	5	1	4	0	0	0
<b>Kabupaten Mamasa Mamasa Regency</b>	<b>46</b>	<b>42</b>	<b>36</b>	<b>0</b>	<b>0</b>	<b>1</b>

Lanjutan Tabel/Continued Table 4.3.3

Kecamatan Sub District	Tanah Longsor Landslide		
	2011	2014	2018
(1)	(8)	(9)	(10)
1. Sumarorong	1	2	4
2. Messawa	9	3	8
3. Pana	9	5	9
4. Nosu	2	4	2
5. Tabang	6	2	7
6. Mamasa	10	10	8
7. Tanduk Kalua	7	10	2
8. Balla	2	0	7
9. Sesenapadang	9	6	7
10. Tawalian	3	2	3
11. Mambi	10	12	7
12. Bambang	16	17	17
13. Rantebulahan Timur	6	7	6
14. Mehalaan	0	0	11
15. Aralle	7	9	8
16. Buntu Malangka	6	7	9
17. Tabulahan	8	1	7
<b>Kabupaten Mamasa Mamasa Regency</b>	<b>111</b>	<b>97</b>	<b>122</b>

Catatan/Note: <sup>1</sup> Pendataan Potensi Desa (PODES) 2018 dilaksanakan pada bulan Mei 2018

Sumber/Source: BPS, Pendataan Potensi Desa (PODES)/BPS-Statistics Indonesia, Village Potential Data Collecting

**Tabel 4.3.4** Jumlah Rohaniawan Menurut Kecamatan dan Agama di Kabupaten Mamasa, 2018  
*Table 4.3.4 Number of Spiritual Figure by Subdistrict and Religion in Mamasa Regency, 2018*

Kecamatan Sub District	Islam	Protes- tan Protes- tant	Katolik Catholic	Hindu	Budha Buddha	Lainnya Others
(1)	(2)	(3)	(4)	(5)	(6)	(7)
1. Sumarorong	12	346	22	14	-	-
2. Messawa	9	312	27	17	-	-
3. Pana	-	512	4	-	-	-
4. Nosu	-	148	2	2	-	-
5. Tabang	5	321	5	-	-	-
6. Mamasa	25	726	19	-	-	-
7. Tanduk Kalua	9	531	10	-	-	-
8. Balla	1	435	12	-	-	-
9. Sesenapadang	-	396	4	-	-	-
10. Tawalian	10	273	2	-	-	-
11. Mambi	48	12	-	-	-	-
12. Bambang	2	539	5	-	-	-
13. Rantebulahan Timur	1	222	4	-	-	-
14. Mehalaan	9	104	2	-	-	-
15. Aralle	36	148	-	-	-	-
16. Buntu Malangka	5	224	-	-	-	-
17. Tabulahan	8	775	-	-	-	-
<b>Kabupaten Mamasa Mamasa Regency</b>	<b>180</b>	<b>6024</b>	<b>118</b>	<b>33</b>	-	-

Sumber/Source: Kantor Kementerian Agama Kabupaten Mamasa/Ministry of Religion Office of Mamasa Regency

**Tabel 4.3.5** Jumlah Jemaah Haji Menurut Kecamatan di Kabupaten Mamasa, 2018  
*Table 4.3.5 Number of Haji Pilgrim by Subdistrict in Mamasa Regency, 2018*

	<b>Kecamatan</b> <i>Sub District</i>	<b>Berangkat</b> <i>Depart</i>	<b>Meninggal</b> <i>Dead</i>	<b>Kembali</b> <i>Back</i>
	(1)	(2)	(3)	(4)
1.	Sumarorong	20	-	20
2.	Messawa	15	-	15
3.	Pana	-	-	-
4.	Nosu	-	-	-
5.	Tabang	-	-	-
6.	Mamasa	45	-	45
7.	Tanduk Kalua	-	-	-
8.	Balla	-	-	-
9.	Sesenapadang	5	-	5
10.	Tawalian	-	-	-
11.	Mambi	18	-	18
12.	Bambang	-	-	-
13.	Rantebulahan Timur	-	-	-
14.	Mehalaan	-	-	-
15.	Aralle	10	-	10
16.	Buntu Malangka	-	-	-
17.	Tabulahan	-	-	-
	<b>Kabupaten Mamasa</b> <i>Mamasa Regency</i>	<b>113</b>	<b>-</b>	<b>113</b>

Sumber/Source: Kantor Kementerian Agama Kabupaten Mamasa/Ministry of Religion Office of Mamasa Regency

**Tabel 4.3.6** Jumlah Akta Nikah dan Akta Perceraian yang Diterbitkan Menurut Bulan di Kabupaten Mamasa, 2018  
*Table 4.3.6 Number of Marriage and Divorce Acte by Month in Mamasa Regency, 2018*

Bulan Month	Banyaknya Akta Total of Acte	
	Nikah Married	Perceraian Divorce
(1)	(2)	(3)
Januari/January	256	3
Februari/February	266	2
Maret/March	172	1
April/April	244	1
Mei/May	172	1
Juni/June	146	2
Juli/July	254	1
Agustus/August	260	2
September/September	151	2
Oktober/October	234	1
November/November	82	1
Desember/December	186	2
<b>Jumlah/Total</b>	<b>2 423</b>	<b>19</b>

Sumber/Source: Dinas Kependudukan dan Pencatatan Sipil Kab. Mamasa / Civil Administrative Office of Mamasa Regency

4.4 Kriminalitas/*Crime*

**Tabel 4.4.1** Jumlah Kasus Kriminalitas Menurut Jenisnya di Kabupaten Mamasa, 2014 – 2018  
*Table 4.4.1 Number of Reported Criminal Cases by District Police Office in Mamasa Regency, 2014 – 2018*

Kecamatan <i>Sub District</i>	2014	2015	2016	2017	2018
(1)	(2)	(3)	(4)	(5)	(6)
Penganiayaan (Berat/ Biasa)	53	14	41	16	35
KDRT	3	7	2	3	4
Korupsi	2	3	3	-	-
Pencurian Biasa	12	12	18	-	16
Pencurian Kendaraan Bermotor	3	10	3	-	4
Perzinahan	-	5	2	2	4
Perbuatan Cabul	1	8	1	1	-
Penyalahgunaan Senjata Tajam	2	4	2	2	-
Penipuan	16	11	11	6	20
Pengrusakan	6	9	12	7	11
Penyerobotan Tanah	7	10	4	12	4
Pengancaman	24	9	10	8	19
Penyalahgunaan Narkotika	3	-	-	-	-
Penculikan	-	-	-	-	-
<b>Jumlah/Total</b>	<b>132</b>	<b>102</b>	<b>109</b>	<b>57</b>	<b>117</b>

Sumber/Source: Kepolisian Resort Kabupaten Mamasa/*Police Resort of Mamasa Regency*

**Tabel 4.4.2** Jumlah Pengguna Narkoba Menurut Jenis Narkoba di Kabupaten Mamasa, 2014 – 2018  
*Table 4.4.2 Number of Narcotic User by Type of Narcotic in Mamasa Regency, 2014 – 2018*

Kecamatan Sub District	2014	2015	2016	2017	2018
(1)	(2)	(3)	(4)	(5)	(6)
Ganja – <i>Cannabis</i>	-	-	-	-	-
Ekstasi – <i>Ekstasi</i>	-	-	-	-	-
Shabu – <i>Shabu</i>	3	6	9	8	9
Heroin – <i>Heroin</i>	-	-	-	-	-
Morfin – <i>Morphin</i>	-	-	-	-	-
Kokain – <i>Cocain</i>	-	-	-	-	-
LSD / Ketamin / Yaba – <i>LSD / Ketamin / Yaba</i>	-	-	-	-	-
Lainnya – <i>Others</i>	-	-	-	-	-
<b>Jumlah/Total</b>	<b>3</b>	<b>6</b>	<b>9</b>	<b>8</b>	<b>9</b>

Sumber/Source: Kepolisian Resort Kabupaten Mamasa/Police Resort of Mamasa Regency



**Tabel 4.4.3** Jumlah Kecelakaan dan Korban Lalu Lintas Menurut Kecamatan di Kabupaten Mamasa, 2018  
*Table 4.4.3 Number of Accident and Traffic Victim by Subdistrict in Mamasa Regency, 2018*

Kecamatan <i>Sub District</i>	Jumlah Kecelakaan <i>Number of Accident</i>	Korban Kecelakaan (Jiwa) <i>Traffic Victim</i>		
		Meninggal <i>Death</i>	Luka Berat <i>Serious Injury</i>	Luka Ringan <i>Light Injury</i>
(1)	(2)	(3)	(4)	(5)
1. Sumarorong	1	-	-	1
2. Messawa	-	-	-	-
3. Pana	-	-	-	-
4. Nosu	-	-	-	-
5. Tabang	-	-	-	-
6. Mamasa	7	1	1	10
7. Tanduk Kalua	3	6	2	8
8. Balla	2	-	-	5
9. Sesenapadang	-	-	-	-
10. Tawalian	-	-	-	-
11. Mambi	1	1	-	-
12. Bambang	-	-	-	-
13. Rantebulahan Timur	-	-	-	-
14. Mehalaan	-	-	-	-
15. Aralle	1	1	-	1
16. Buntu Malangka	-	-	-	-
17. Tabulahan	-	-	-	-
<b>Kabupaten Mamasa <i>Mamasa Regency</i></b>	<b>15</b>	<b>9</b>	<b>3</b>	<b>25</b>

Sumber/Source: Kepolisian Resort Kabupaten Mamasa/*Police Resort of Mamasa Regency*

**Tabel 4.4.4** Jumlah Kejadian dan Penyelesaian Tilang Menurut Bulan di Kabupaten Mamasa, 2018  
*Table 4.4.4 Number of Traffic Ticket Event and Finished by Month in Mamasa Regency, 2018*

<b>Bulan</b> <i>Month</i>	<b>Tilang</b> <i>Traffic Ticket</i>	<b>Selesai</b> <i>Finished</i>
(1)	(2)	(3)
Januari/ <i>January</i>	32	32
Februari/ <i>February</i>	31	31
Maret/ <i>March</i>	56	56
April/ <i>April</i>	67	67
Mei/ <i>May</i>	86	86
Juni/ <i>June</i>	3	3
Juli/ <i>July</i>	14	14
Agustus/ <i>August</i>	25	25
September/ <i>September</i>	61	61
Oktober/ <i>October</i>	104	104
November/ <i>November</i>	105	105
Desember/ <i>December</i>	99	99
<b>Jumlah/<i>Total</i></b>	<b>683</b>	<b>683</b>

Sumber/*Source*: Kepolisian Resort Kabupaten Mamasa/*Police Resort of Mamasa Regency*

**Tabel 4.4.5** Jumlah Tahanan Baru Menurut Bulan dan Jenis Kelamin di Kabupaten Mamasa, 2018  
*Table 4.4.5 Number of New Prisoners by Month and Sex in Mamasa Regency, 2018*

Bulan Month	Jumlah Tahanan Baru Number of New Prisoners	
	Laki – Laki Male	Perempuan Female
(1)	(2)	(3)
Januari/January	1	-
Februari/February	3	-
Maret/March	2	-
April/April	2	-
Mei/May	2	-
Juni/June	2	-
Juli/July	7	-
Agustus/August	-	-
September/September	2	-
Oktober/October	-	-
November/November	-	-
Desember/December	-	-
<b>Jumlah/Total</b>	<b>21</b>	<b>0</b>

Sumber/Source: Kepolisian Resort Kabupaten Mamasa/Police Resort of Mamasa Regency

**Tabel** **Jumlah Penerbitan SKCK, BPKB, dan SIM Menurut Bulan di Kabupaten Mamasa, 2018**

*Table 4.4.6 Number of Police Clearance Report, Motor Vehicle Ownership, and Driving License Card Published by Month in Mamasa Regency, 2018*

Bulan Month	Penerbitan Published		
	SKCK	BPKB	SIM
(1)	(2)	(3)	(4)
Januari/January	75	116	283
Februari/February	54	95	203
Maret/March	80	43	245
April/April	167	99	264
Mei/May	65	69	299
Juni/June	122	42	254
Juli/July	596	120	337
Agustus/August	193	52	280
September/September	159	121	235
Oktober/October	200	85	335
November/November	50	48	230
Desember/December	79	44	255
<b>Jumlah/Total</b>	<b>1 840</b>	<b>934</b>	<b>3 220</b>

Sumber/Source: Kepolisian Resort Kabupaten Mamasa/Police Resort of Mamasa Regency

## 4.5 Kemiskinan/Poverty

**Tabel 4.5.1** Jumlah Penduduk Miskin dan Garis Kemiskinan di Kabupaten Mamasa, 2010 - 2018  
*Table* Number of Poverty Households by Subdistrict and Household Classification in Mamasa Regency, 2010 - 2018

Tahun Year	Garis Kemiskinan Poverty Line (rupiah)	Penduduk Miskin Number of Poor People	
		Jumlah (Dlm 000) Total (In 000)	Persentase Percentage
(1)	(2)	(3)	(4)
2010	169 929	22,80	16,25
2011	175 919	21,70	15,04
2012	186 532	21,00	14,38
2013	197 930	20,60	13,92
2014	207 126	21,10	13,82
2015	213 369	22,58	14,71
2016	226 202	21,43	13,90
2017	239 112	21,14	13,51
2018	249 103	21,22	13,38


Sumber/Source: BPS, Survei Sosial Ekonomi Nasional (Susenas)/BPS-Statistics Indonesia, National Socioeconomic Survey

**PERTANIAN, PETERNAKAN, DAN PERIKANAN**  
*AGRICULTURE, LIVESTOCK, AND FISHERY*

**Luas Penggunaan Lahan Pertanian**

*Area Agriculture Land*

**2018**



**13.076**  
Hektar/Hectare

**Sawah**  
*WetLand Rice Field*



**30.142**  
Hektar/Hectare

**Perkebunan**  
*Plantation*



**16.167**  
Hektar/Hectare

**Ladang/Huma**  
*Shifting Cultivation*

Sumber : Dinas Pertanian Kabupaten Mamasa  
*Ministry of Religion Office of Mamasa Regency*

**Populasi Ternak**

*Livestock Population*



**100.356**  
ekor **Babi**  
*Pig*



**7.141**  
ekor **Kerbau**  
*Buffalo*



**9.073**  
ekor **Sapi**  
*Cow*



**475**  
ekor **Kuda**  
*Horse*



**226**  
ekor **Kambing**  
*Goat*

Sumber : Dinas Pertanian Kabupaten Mamasa  
*Ministry of Religion Office of Mamasa Regency*

**Produksi Buah dan Sayuran**

*Fruit and Vegetable Production*

**Buah-Buahan dan Sayuran Tahunan**  
*Annual Fruits and Vegetables*



**769,7**  
Ton **Pisang**  
*Banana*



**722,3**  
Ton **Manggis**  
*Mangosteen*

**Buah-Buahan dan Sayuran Musiman**  
*Seasonal Fruits and Vegetables*



**331,00**  
Ton **Kentang**  
*Potato*



**75,30**  
Ton **Petsai**  
*Chinese Cabbage*

Sumber : Badan Pusat Statistik  
*BPS-Statistics Indonesia*



## PENJELASAN TEKNIS

## TECHNICAL NOTES

1. **Lahan sawah** adalah lahan pertanian yang berpetak-petak dan dibatasi oleh pematang (galangan), saluran untuk menahan/ menyalurkan air, yang biasanya ditanami padi sawah tanpa memandang dari mana diperoleh atau status lahan tersebut. Lahan yang dimaksud termasuk lahan yang terdaftar di Pajak Bumi Bangunan, luran Pembangunan Daerah, lahan bengkok, lahan serobotan, lahan rawa yang ditanami padi dan lahan bekas tanaman tahunan yang telah dijadikan sawah, baik yang ditanami padi, palawija atau tanaman semusim lainnya.
  2. **Tegal/Kebun** adalah lahan pertanian bukan sawah (lahan kering) yang ditanami tanaman semusim atau tahunan dan terpisah dengan halaman sekitar rumah serta penggunaannya tidak berpindah pindah.
  3. **Ladang/Huma** adalah lahan pertanian bukan sawah (lahan kering) yang biasanya ditanami tanaman semusim dan penggunaannya hanya semusim atau dua musim, kemudian akan ditinggalkan bila sudah tidak subur lagi (berpindah-pindah). Kemungkinan lahan ini beberapa tahun kemudian akan dikerjakan kembali jika sudah subur.
1. **Wetland** is agricultural land that separated by small dykes to resist water, where the main crop is usually wetland paddy without considering where it is got from or the status of the land. It includes the land that is registered at land and building tax, regional development contribution, 'bengkok' land, illegal ownership, swamps for rice cultivation, and annual crop land mark that has been used as rice field, which are both planted with paddy, secondary crops or the other seasonal crops.
  2. **Dry field/Garden** is an dryland (unirrigated land) which is planted with seasonal or annual crops and separately from the yard around the house without shifting
  3. **Unirrigated agricultural field / Shifting cultivation land** is dryland (unirrigated land) that usually is cultivated for seasonal crops and utilized only for one or two seasons, then it will be left when it is not fertile (shifting). Maybe, this land will be used again in a few years if it has been fertile.



4. **Lahan yang sementara tidak diusahakan** adalah lahan yang biasanya diusahakan tetapi untuk sementara (lebih dari 1 (satu) tahun tetapi kurang dari atau sama dengan 2 (dua) tahun) tidak diusahakan, termasuk lahan sawah yang tidak diusahakan selama lebih dari 2 (dua) tahun.
4. **Temporarily unused land** is land that is regularly used but temporarily (more than a year but less or equal than two years) is unused, it includes wetland that is not cultivated more than two years.
5. Data pokok tanaman pangan yang dikumpulkan adalah luas panen dan produktivitas (hasil per hektar). **Produksi tanaman pangan** merupakan hasil perkalian antara luas panen dengan produktivitas. Pengumpulan data luas panen dilakukan setiap bulan dengan pendekatan area kecamatan diseluruh wilayah Indonesia. Pengumpulan data produktivitas dilakukan melalui pengukuran langsung pada plot ubinan berukuran 2½ m x 2½ m. Pengumpulan data produktivitas dilakukan setiap subround (empat bulanan) pada waktu panen petani.
5. The main food crops data collected consists of harvested area and productivity (yield per hectare). **Food crops production** is generated by harvested area multiplied by productivity. The harvested area data is collected every month using sub district area approach in all sub district in Indonesia. The productivity data collection is conducted by a direct measurement in 2½m x 2½m crop cutting plot. The productivity measurement is conducted in every subround (four monthly) at the time when farmers are harvesting their crops.
6. **Tanaman sayuran dan buah-buahan semusim**
  - a. **Tanaman sayuran semusim** adalah tanaman sumber vitamin, garam mineral dan lain-lain yang dikonsumsi dari bagian tanaman yang berupa daun, bunga, buah, dan umbinya, yang berumur kurang dari satu tahun.
  - a. **Seasonal vegetable plants** are plants which are the sources of vitamin, mineral salt, etc, consumed from the part of the plant in the form of leaf, flower, fruit, and root with the age of less than one year.
  - b. **Tanaman buah-buahan semusim** adalah tanaman sumber vitamin, garam mineral, dan lain-lain yang dikonsumsi
  - b. **Seasonal fruit plants** are plants which are the sources of vitamin, mineral salt, etc, consumed from the part of the plant in the form

dari bagian tanaman yang berupa buah, berumur kurang dari satu tahun, tidak berbentuk pohon/rumpun tetapi menjalar dan berbatang lunak.

*of fruits. These plants are creeps with the age of less than one year.*

7. **Tanaman buah-buahan dan sayuran tahunan**

a. **Tanaman buah-buahan tahunan** adalah tanaman sumber vitamin, garam mineral, dan lain-lain yang dikonsumsi dari bagian tanaman yang berupa buah dan merupakan tanaman tahunan.

b. **Tanaman sayuran tahunan** adalah tanaman sumber vitamin, garam mineral, dan lain-lain yang dikonsumsi dari bagian tanaman yang berupa daun dan atau buah yang berumur lebih dari satu tahun.

7. ***Annual fruit and vegetable plants***

a. ***Annual fruit plants*** are plants which are the sources of vitamin, contained mineral salt, etc, consumed from the part of plant in the form of fruit and more than one year of age.

b. ***Annual vegetable plants*** are plants which are the sources of vitamin, contained mineral salt, etc, consumed from the part of the plant in the form of vegetable and more than one year of age.

8. **Tanaman biofarmaka** adalah tanaman yang bermanfaat untuk obat-obatan, kosmetik, dan kesehatan yang dikonsumsi atau digunakan dari bagian-bagian tanaman seperti daun, batang, buah, umbi (rimpang) ataupun akar.

8. ***Medicinal plants*** are plants which are useful for medicine. It is consumed from part of the plant such as leaf, flower, fruit, tuber, and root.

9. **Tanaman hias** adalah tanaman yang mempunyai nilai keindahan baik bentuk, warna daun, tajuk maupun bunganya, sering digunakan untuk penghias pekarangan dan lain sebagainya.

9. ***Ornamental plants*** are plants which have a beauty value, either in shape, colour of leaf or crown of flower, and they are often used as a yard decorator.

10. **Luas panen tanaman hortikultura** adalah luas tanaman sayuran, buah-buahan, biofarmaka, dan tanaman hias yang diambil hasilnya/dipanen pada periode pelaporan.
10. *Harvested area of horticulture is area which vegetable, fruit, medicinal and ornamental plant of crop harvested during the period of report.*
11. **Luas panen untuk tanaman sayuran** adalah luas tanaman yang dipanen sekaligus/habis/dibongkar dan luas tanaman yang dipanen berkali-kali (lebih dari satu kali)/belum habis.
11. *Harvested area of vegetables is area of entirely plant harvested/demolished and plant harvested several times/undemolished.*
- a. **Tanaman yang dipanen sekaligus/ habis/dibongkar** adalah tanaman yang sehabis panen langsung dibongkar/dicabut, terdiri dari bawang merah, bawang putih, bawang daun, kentang, kol/kubis, kembang kol, petsai/sawi, wortel, lobak, dan kacang merah.
- a. *Entirely plants harvested/demolished are plants usually harvested once and demolished to be substituted by other plants, consisting of: shallots, garlic, leeks, potato, cabbage, cauli flower, mustard green, carrots, chinese radish, and red kidney beans.*
- b. **Tanaman yang dipanen berkali-kali (lebih dari satu kali)/belum habis** adalah tanaman yang pemanenannya lebih dari satu kali dan biasanya dibongkar apabila panen terakhir sudah tidak memadai lagi, terdiri dari: kacang panjang, cabe besar, cabe rawit, jamur, tomat, terung, buncis, ketimun, labu siam, kangkung, bayam, melon, semangka, dan blewah.
- b. *Plants harvested several times/undemolished are plants usually harvested more than once and demolished in the case that the last harvest was economically not profitable. They consist of : yard long beans, chili, small chili, mushroom, tomatoes, egg plant, frech beans, cucumber, pumpkin/chajota, swamp cabbage, spinach, melon, watermelon, and blewah.*

12. **Produksi hortikultura** adalah hasil menurut bentuk produk dari setiap tanaman sayuran, buah-buahan, biofarmaka dan tanaman hias yang diambil berdasarkan luas yang dipanen/tanaman yang menghasilkan pada bulan/triwulan laporan.
12. *Horticulture production is the standard production quantity form of vegetable, fruit, medicinal and ornamental plant based on harvested area/the number of production plants reported monthly/quarterly.*
13. **Bentuk produksi perkebunan** adalah; karet kering (karet), daun kering (teh dan tembakau), biji kering (kopi dan coklat), kulit kering (kayu manis dan kina), serat kering (rami), bunga kering (cengkeh), refined sugar (tebu dari perkebunan besar), gula mangkok (tebu dari perkebunan rakyat), ekivalen kopra (kopra), biji dan bunga (pala) serta minyak daun (sereh).
13. *Production of estates crops are follows: dry rubber (rubber); dry leaves (tea and tobacco); dry beans (cofee and cocoa); dry bark (cassiavera and cinchona); dry fibre (rosella); dry flowers/buds (cloves); refined sugar (sugar cane from estate); cup sugar (sugar cane from smallholders); copra (copra); seeds and buds (nutmeg); and leaf oil (citronella).*
14. Data statistik perkebunan Kabupaten Mamasa sebagian besar bersumber dari Dinas Pertanian Kabupaten Mamasa.
14. *Most of Plantation Statistics of Mamasa Regency are from Agriculture Office of Mamasa Regency.*
15. Data populasi ternak dan unggas Kabupaten Mamasa bersumber dari Dinas Pertanian Kabupaten Mamasa.
15. *Data of domestic livestock and poultry population of Mamasa Regency are obtain from Agriculture Office of Mamasa Regency.*

16. Statistik perikanan dibedakan atas data Perikanan Tangkap dan Perikanan Budidaya. Perikanan Tangkap diklasifikasikan atas penangkapan ikan di laut dan penangkapan ikan di perairan umum. Perikanan Budidaya diklasifikasikan atas jenis budidaya yaitu budidaya laut, tambak, kolam, karamba, jaring apung, dan sawah.
17. **Rumah Tangga Perikanan Budidaya** adalah rumah tangga yang melakukan kegiatan budidaya ikan/binatang air lainnya/tanaman air dengan tujuan sebagian/seluruh hasilnya untuk dijual.
18. **Luas area budidaya ikan** merupakan luas kotor yaitu tidak hanya luas permukaan air yang digunakan untuk pemeliharaan saja, tetapi termasuk juga luas tanah/galengan/tanggul dan lain-lain.
19. Data statistik perikanan Kabupaten Mamasa merupakan data sekunder yang bersumber dari Dinas Perikanan dan Peternakan Kabupaten Mamasa. Data Statistik Kehutanan Kabupaten Mamasa sebagian besar merupakan data sekunder yang bersumber dari Dinas Kehutanan Kabupaten Mamasa.
16. *Fishery statistics are categorized into capture fisheries and aquaculture. Capture fisheries are further classified into marine capture fisheries and inland open water capture fisheries. Aquaculture are further classified into several types of culture: marine culture, brackish water pond, fresh water pond, cage, floating net, and fish breeding in paddy fields.*
17. *An aquaculture fishery household is a household conducting activities in culturing fishes/other aquatic animals/aquatic plants, for which the products are wholly or partly to be sold. different types of parameters.*
18. *The area of fish cultivation is a gross area which is not only the surface area of water used for cultivatin, but also includes the area of land / galengan / dikes and others.*
19. *Fishery Statistics of Mamasa Regency are secondary data obtained from the Fishery and Ranch Office of Mamasa Regency. Most of forestry statistics of Mamasa Regency are secondary data obtained from Forestry Office of Mamasa Regency.*

**ULASAN****DESCRIPTION****Tanaman Pangan**

Pada tahun 2018, tercatat bahwa luas lahan sawah di Kabupaten Mamasa sebesar 13.076 ha yang dibedakan atas lahan sawah dengan jenis pengairan, irigasi sebanyak 12.849 ha dan non irigasi sebanyak 227 ha. Selain lahan sawah, tercatat pula bahwa di Kabupaten Mamasa terdapat lahan tegal/kebun sebanyak 17.306 ha, ladang/huma sebanyak 16.167 ha, dan lahan perkebunan yang mendominasi sebesar 30.142 ha.

**Food Crops**

*In 2018, it was noted that the area paddy fields at Mamasa Regency amounted to 13.076 ha, be divided to by the type of irrigation of paddy fields, as many as 12.849 ha irrigated and non-irrigated as many as 227 ha. Besides paddy fields, also noted that at Mamasa Regency are dry land / garden as much as 17.306 ha, farm / huma as many as 16.167 ha, and plantation amounted to 30.142 ha.*

**Hortikultura**

Pada table 5.2.3, dapat dilihat bahwa dari beberapa komoditi tanaman sayuran yang disajikan, luas panen terluas pada tahun 2018 adalah petsai (65 ha) kemudian bayam (64 ha). Sementara itu jika dilihat pada tabel 5.2.4, dapat dilihat bahwa kentang merupakan komoditi dengan hasil produksi terbanyak sebesar 331 ton.

**Horticulture**

*In Table 5.2.3, it can be seen that from some of the commodity crops of vegetables served, the largest harvested area in 2018 is Chinese Cabbage (65 ha) and Spinach (64 ha). Meanwhile, if seen in table 5.2.4, it can be seen that potatoes are a commodity with the most production amounted to 331 tons.*

Pada table 5.2.6 menunjukkan hasil produksi untuk beberapa komoditas buah-buahan, pisang merupakan komoditi dengan hasil produksi terbanyak yaitu sebesar 769,7 ton.

*In Table 5.2.6 shows the results of production for commodities fruit, banana is a commodity with the highest production in the amount of 769,7 ton.*

### **Perkebunan**

Pada tahun 2018, tercatat beberapa komoditas tanaman perkebunan yaitu kopi arabika, kopi robusta, kako, aren, dan seong, dengan luas lahan terluas yaitu kakao (15.386 ha). Dan berdasarkan hasil produksi, kakao juga merupakan komoditi dengan hasil produksi terbanyak yaitu sebesar 7.743 ton.

### **Peternakan**

Di Kabupaten Mamasa pada tahun 2018, tercatat lima jenis ternak yaitu, sapi, kerbau, kuda, kambing dan babi, dengan populasi ternak terbanyak adalah babi yaitu sebesar 100.356 ekor. Populasi unggas kabupaten Mamasa yakni sebesar 206.699 ekor.

### **Perikanan**

Di Kabupaten Mamasa pada tahun 2018, sebanyak 10.690 rumah tangga perikanan yang membudidayakan ikan. Dimana luas lahan terluas berasal dari pembudidayaan di sawah.

### **Plantation**

*In 2018, there were plantation crop commodity such as Arabica coffee, robusta coffee, cocoa, aren, and seong, with the largest land area is cacao (15.386 ha). And based on the production, cacao is also a commodity with the highest production in the amount of 7.743 tons.*

### **Livestock**

*Mamasa Regency in 2018, there were five types of livestock such as cow, buffalo, horses, goats and pigs, with the largest livestock population is 100.356 pigs. The poultry populations of Mamasa Regency is 206.699.*

### **Fishery**

*In Mamasa Regency at 2018 there is 10.690 fishery household. The biggest produce from field fish cultivation.*

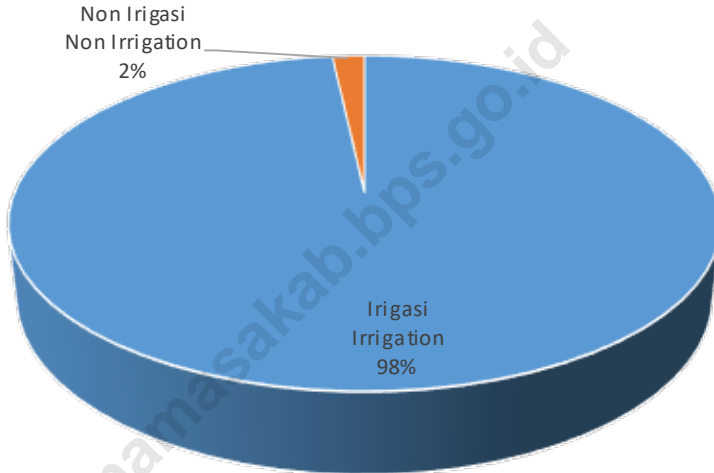
**Gambar**

*Picture*

**14**

**Persentase Perbandingan Lahan Sawah Irigasi dan Lahan Non-Irigasi di Kabupaten Mamasa, 2018**

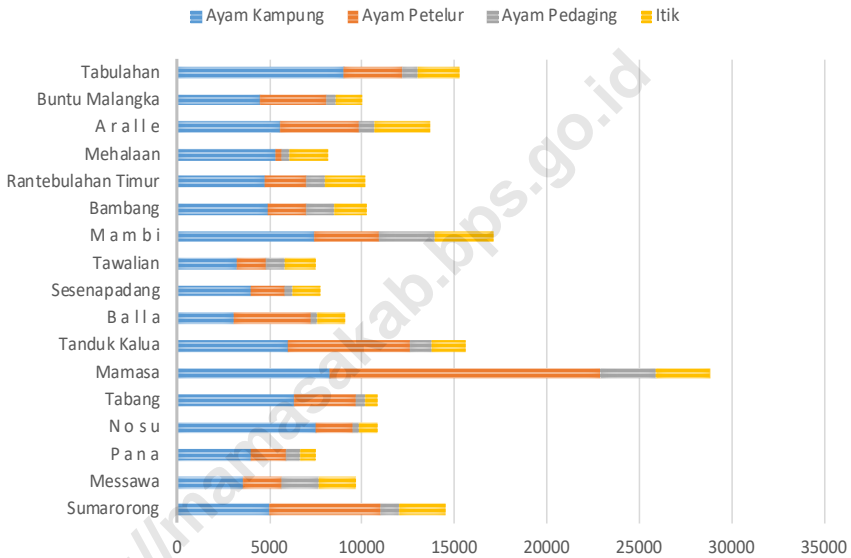
*Comparison Percentage of Irrigation Wetland Area and Non Irrigation Wetland Area in in Mamasa Regency, 2018*



Sumber/Source: Dinas Pertanian Kabupaten Mamasa / Agriculture Office of Mamasa Regency



**Gambar 15** **Populasi Unggas Menurut Kecamatan dan Jenis Unggas di Kabupaten Mamasa, 2018**  
*Picture 15 Poultry Population by Subdistrict and Type of Poultry in Mamasa Regency, 2018*



Sumber/Source: Dinas Pertanian Kabupaten Mamasa / Agriculture Office of Mamasa Regency

5.1 Tanaman Pangan/*Food Crops*

**Tabel 5.1.1** Luas Lahan Sawah Menurut Kecamatan dan Jenis Pengairan di Kabupaten Mamasa (Ha), 2018  
*Table 5.1.1 Area of Wetland by Subdistrict and Type of Irrigation in Mamasa Regency (Ha), 2018*

	<b>Kecamatan</b> <i>Sub District</i>	<b>Irigasi</b> <i>Irrigation</i>	<b>Non Irigasi</b> <i>Non Irrigation</i>	<b>Jumlah</b> <i>Total</i>
	(1)	(2)	(3)	(4)
1.	Sumarorong	782	72	854
2.	Messawa	562	-	562
3.	Pana	845	-	845
4.	Nosu	860	-	860
5.	Tabang	488	-	488
6.	Mamasa	1 515	-	1 515
7.	Tanduk Kalua	938	-	938
8.	Balla	490	-	490
9.	Sesenapadang	954	55	1 009
10.	Tawalian	362	-	362
11.	Mambi	980	-	980
12.	Bambang	611	-	611
13.	Rantebulahan Timur	363	-	363
14.	Mehalaan	430	-	430
15.	Aralle	923	-	923
16.	Buntu Malangka	861	-	861
17.	Tabulahan	885	100	985
	<b>Kabupaten Mamasa</b> <i>Mamasa Regency</i>	<b>12 849</b>	<b>227</b>	<b>13 076</b>

Sumber/Source: Dinas Pertanian Kabupaten Mamasa / Agriculture Office of Mamasa Regency

**Tabel**

**5.1.2**

*Table*

**Luas Penggunaan Lahan Pertanian Bukan Sawah Menurut Kecamatan di Kabupaten Mamasa (Ha), 2018**

*Area Agricultural Land Is Not Rice Field by Subdistrict in Mamasa Regency (Ha), 2018*

	<b>Kecamatan</b> <i>Sub District</i>	<b>Tegal/Kebun</b> <i>Dry Field/Garden</i>	<b>Ladang/Huma</b> <i>Shifting Cultivation</i>
	(1)	(2)	(3)
1.	Sumarorong	1 124	1 464
2.	Messawa	888	529
3.	Pana	400	450
4.	Nosu	310	500
5.	Tabang	738	521
6.	Mamasa	1 087	1 086
7.	Tanduk Kalua	1 367	250
8.	Balla	695	305
9.	Sesenapadang	558	234
10.	Tawalian	295	157
11.	Mambi	169	166
12.	Bambang	500	27
13.	Rantebulahan Timur	600	300
14.	Mehalaan	875	2 060
15.	Aralle	496	1 000
16.	Buntu Malangka	603	258
17.	Tabulahan	6 601	6 860
	<b>Kabupaten Mamasa</b> <i>Mamasa Regency</i>	<b>17 306</b>	<b>16 167</b>

Lanjutan Tabel/*Continued Table 5.1.2*

	Kecamatan <i>Sub District</i>	Perkebunan <i>Plantation</i>	Pdg. Rumput/ Penggembalahan <i>Seperding</i>
	(1)	(4)	(5)
1.	Sumarorong	2 433	1208
2.	Messawa	1 885	828
3.	Pana	1 319	1270
4.	Nosu	726	2000
5.	Tabang	800	2000
6.	Mamasa	936	60
7.	Tanduk Kalua	2 234	430
8.	Balla	609	54
9.	Sesenapadang	1 315	120
10.	Tawalian	617	60
11.	Mambi	900	91
12.	Bambang	1 790	1167
13.	Rantebulahan Timur	200	150
14.	Mehalaan	3 062	1827
15.	Aralle	2 300	150
16.	Buntu Malangka	3 400	220
17.	Tabulahan	5 616	2263
	<b>Kabupaten Mamasa</b> <i>Mamasa Regency</i>	<b>30 142</b>	<b>13898</b>

Sumber/*Source*: Dinas Pertanian Kabupaten Mamasa / *Agriculture Office of Mamasa Regency*

**Tabel**

**5.1.3**

**Luas Panen, Produksi, dan Produktivitas Padi Sawah Menurut Kecamatan di Kabupaten Mamasa, 2018**

*Table*

*Harvested Area, Production, and Productivity of Wetland Rice by Subdistrict in Mamasa Regency, 2018*

	<b>Kecamatan</b> <i>Sub District</i>	<b>Luas Panen (Ha)</b> <i>Harvested Area (Ha)</i>	<b>Produksi (Ton)</b> <i>Production (Ton)</i>	<b>Produktivitas (Ton/Ha)</b> <i>Productivity (Ton/Ha)</i>
	(1)	(2)	(3)	(4)
1.	Sumarorong	1 806	9 571,80	5,30
2.	Messawa	1 341	7 107,30	5,30
3.	Pana	1 262	5 426,60	4,30
4.	Nosu	860	2 752,00	3,20
5.	Tabang	1 073	4 292,00	4,00
6.	Mamasa	3 232	16 160,00	5,00
7.	Tanduk Kalua	1 811	9 598,30	5,30
8.	Balla	1 006	5 030,00	5,00
9.	Sesenapadang	1 796	8 620,80	4,80
10.	Tawalian	724	3 620,00	5,00
11.	Mambi	1 937	10 266,10	5,30
12.	Bambang	1 455	6 984,00	4,80
13.	Rantebulahan Timur	626	3 130,00	5,00
14.	Mehalaan	860	4 128,00	4,80
15.	Aralle	1 948	9 350,40	4,80
16.	Buntu Malangka	1 757	8 433,60	4,80
17.	Tabulahan	2 066	10 949,80	5,30
<b>Kabupaten Mamasa</b> <i>Mamasa Regency</i>		<b>25 560</b>	<b>125 420,70</b>	<b>4,91</b>

Sumber/Source: Dinas Pertanian Kabupaten Mamasa / Agriculture Office of Mamasa Regency

## 5.2 Hortikulture/Horticulture

**Tabel 5.2.1** Luas Panen Tanaman Sayuran Menurut Kecamatan di Kabupaten Mamasa (ha), 2017 dan 2018  
*Table 5.2.1 Harvested Area of Vegetables by Sub District in Mamasa Regency (ha), 2017 and 2018*

Kecamatan Sub District	Bawang Merah Shallot		Cabai Chili		Kentang Potato	
	2017	2018	2017	2018	2017	2018
(1)	(2)	(3)	(4)	(5)	(6)	(7)
1. Sumarorong	-	-	1	1	-	1
2. Messawa	-	-	-	-	-	-
3. Pana	-	-	-	-	-	-
4. Nosu	-	-	-	2	-	9
5. Tabang	2	4	2	-	1	-
6. Mamasa	-	-	19	17	-	4
7. Tanduk Kalua	-	-	2	2	-	-
8. Balla	-	-	1	-	-	-
9. Sesenapadang	-	-	1	1	1	12
10. Tawalian	-	2	2	3	-	3
11. Mambi	-	-	4	3	-	-
12. Bambang	-	-	-	-	-	-
13. Rantebulahan Timur	-	-	-	3	-	-
14. Mehalaan	1	-	2	2	-	-
15. Aralle	-	-	-	-	-	-
16. Buntu Malangka	-	-	-	3	-	-
17. Tabulahan	-	-	2	2	-	-
<b>Kabupaten Mamasa Mamasa Regency</b>	<b>3</b>	<b>6</b>	<b>36</b>	<b>39</b>	<b>2</b>	<b>29</b>

Lanjutan Tabel/Continued Table 5.2.1

Kecamatan Sub District	Kubis Cabbage		Petsai Chinese Cabbage		Tomat Tomatoe	
	2017	2018	2017	2018	2017	2018
(1)	(8)	(9)	(10)	(11)	(12)	(13)
1. Sumarorong	-	-	6	5	-	-
2. Messawa	-	-	2	3	2	-
3. Pana	-	-	-	-	-	-
4. Nosu	2	-	-	-	-	-
5. Tabang	-	-	1	-	3	-
6. Mamasa	-	-	42	29	9	8
7. Tanduk Kalua	-	-	2	1	3	2
8. Balla	-	-	-	-	-	-
9. Sesenapadang	-	-	10	6	2	3
10. Tawalian	-	-	2	2	2	1
11. Mambi	-	-	4	10	4	6
12. Bambang	-	-	-	5	-	-
13. Rantebulahan Timur	-	-	5	3	1	5
14. Mehalaan	-	-	2	1	1	1
15. Aralle	-	-	-	-	-	-
16. Buntu Malangka	-	-	1	-	3	4
17. Tabulahan	-	-	-	-	3	3
<b>Kabupaten Mamasa Mamasa Regency</b>	<b>2</b>	<b>-</b>	<b>77</b>	<b>65</b>	<b>33</b>	<b>33</b>

Sumber/Source: BPS, Laporan Statistik Pertanian Hortikultura SPH-SBS/BPS-Statistics Indonesia, Agriculture Statistics for Horticulture SPH-SBS

**Tabel**  
*Table* **5.2.2**

**Produksi Tanaman Sayuran Menurut Kecamatan dan Jenis  
Tanaman di Kabupaten Mamasa (ton), 2017 dan 2018**

*Production of Vegetables by Sub District and Kind of Plant in  
Mamasa Regency (ton), 2017 and 2018*

	Kecamatan <i>Sub District</i>	Bawang Merah <i>Shallot</i>		Cabai <i>Chili</i>		Kentang <i>Potato</i>	
		2017	2018	2017	2018	2017	2018
	(1)	(2)	(3)	(4)	(5)	(6)	(7)
1.	Sumarorong	-	-	5,40	1,10	-	1,00
2.	Messawa	-	-	-	-	-	-
3.	Pana	-	-	-	-	-	-
4.	Nosu	-	-	-	4,00	-	129,00
5.	Tabang	2,80	11,30	9,20	-	14,00	-
6.	Mamasa	-	-	62,60	19,00	-	32,00
7.	Tanduk Kalua	-	-	6,80	1,30	-	-
8.	Balla	-	-	3,40	-	-	-
9.	Sesenapadang	-	-	4,40	5,00	15,00	154,00
10.	Tawalian	-	1,20	5,70	1,50	-	15,00
11.	Mambi	-	-	11,10	2,30	-	-
12.	Bambang	-	-	-	-	-	-
13.	Rantebulahan Timur	-	-	-	2,20	-	-
14.	Mehalaan	1,20	-	7,00	1,50	-	-
15.	Aralle	-	-	-	-	-	-
16.	Buntu Malangka	-	-	-	2,50	-	-
17.	Tabulahan	-	-	21,20	5,50	-	-
<b>Kabupaten Mamasa <i>Mamasa Regency</i></b>		<b>4,00</b>	<b>12,50</b>	<b>136,80</b>	<b>45,90</b>	<b>29,00</b>	<b>331,00</b>



Lanjutan Tabel/Continued Table 5.2.2

Kecamatan Sub District	Kubis Cabbage		Petai Chinese Cabbage		Tomat Tomatoe	
	2017	2018	2017	2018	2017	2018
(1)	(8)	(9)	(10)	(11)	(12)	(13)
1. Sumarorong	-	-	15,00	5,10	-	-
2. Messawa	-	-	5,60	2,20	4,60	-
3. Pana	-	-	-	-	-	-
4. Nosu	5,10	-	-	-	-	-
5. Tabang	-	-	2,70	-	6,10	-
6. Mamasa	-	-	102,80	37,20	16,20	6,60
7. Tanduk Kalua	-	-	5,50	1,00	5,40	1,30
8. Balla	-	-	-	-	-	-
9. Sesenapadang	-	-	26,70	8,00	5,20	3,20
10. Tawalian	-	-	5,40	2,00	3,60	0,50
11. Mambi	-	-	10,60	10,20	7,20	3,00
12. Bambang	-	-	-	3,90	-	-
13. Rantebulahan Timur	-	-	30,90	3,00	1,80	2,60
14. Mehalaan	-	-	5,50	2,70	1,50	0,60
15. Aralle	-	-	-	-	-	-
16. Buntu Malangka	-	-	2,40	-	5,50	2,50
17. Tabulahan	-	-	-	-	9,80	2,70
<b>Kabupaten Mamasa Mamasa Regency</b>	<b>5,10</b>	<b>0,00</b>	<b>213,10</b>	<b>75,30</b>	<b>66,90</b>	<b>23,00</b>

Sumber/Source: BPS, Laporan Statistik Pertanian Hortikultura SPH-SBS/BPS-Statistics Indonesia, Agriculture Statistics for Horticulture SPH-SBS

**Luas Panen Tanaman Sayuran dan Buah-Buahan  
Semusim Menurut Jenis Tanaman di Kabupaten Mamasa  
(ha), 2016-2018**

**Tabel 5.2.3**

*Table Harvested Area of Seasonal Vegetables and Fruits by Kind of Plant in Mamasa Regency (ha), 2016-2018*

Jenis Tanaman <i>Kind of Plant</i>		2016	2017	2018
(1)		(2)	(3)	(4)
<b>Sayuran/ Vegetables</b>				
1.	Bawang Daun <i>Wlech Onion</i>	20,00	25,00	19,00
2.	Bawang Merah <i>Shallot</i>	2,00	3,00	6,00
3.	Bawang Putih <i>Garlic</i>	-	-	-
4.	Bayam <i>Spinach</i>	50,00	53,00	64,00
5.	Buncis <i>Green Bean</i>	8,00	11,00	11,00
6.	Cabai Besar <i>Chili (Capsicum Annum)</i>	5,00	7,00	9,00
7.	Cabai Rawit <i>Chili (Capsicum Frutescens)</i>	22,00	29,00	30,00
8.	Cabai <i>Chili</i>	27,00	36,00	39,00
9.	Jamur <i>Mushroom</i>	-	-	0,04
10.	Kacang Merah <i>Red Bean</i>	2,00	3,00	4,00
11.	Kacang Panjang <i>Yarldlong Bean</i>	48,00	42,00	30,00
12.	Kangkung <i>Kangkong</i>	59,00	53,00	45,00
13.	Kembang Kol <i>Cauliflower</i>	-	-	-

Lanjutan Tabel/Continued Table 5.2.3

	Jenis Tanaman <i>Kind of Plant</i>	2016	2017	2018
	(1)	(2)	(3)	(4)
14.	Kentang <i>Potato</i>	9,00	2,00	29,00
15.	Ketimun <i>Cucumber</i>	1,00	2,00	-
16.	Kubis <i>Cabbage</i>	6,00	2,00	-
17.	Labu Siam <i>Chayote</i>	-	-	-
18.	Lobak <i>Radish</i>	-	-	-
19.	Paprika <i>Bell Pepper</i>	-	-	-
20.	Petsai <i>Chinese Cabbage</i>	70,00	77,00	65,00
21.	Terung <i>Eggplant</i>	7,00	8,00	14,00
22.	Tomat <i>Tomato</i>	43,00	33,00	33,00
23.	Wortel <i>Carrot</i>	-	-	-
<b>Buah-buahan/ Fruits</b>				
1.	Blewah <i>Cantaloupe</i>	-	-	-
2.	Melon <i>Melon</i>	-	-	-
3.	Semangka <i>Watermelon</i>	-	-	-
3.	Stroberi <i>Strawberry</i>	-	-	-

Sumber/Source: BPS, Laporan Statistik Pertanian Hortikultura SPH-SBS/BPS-Statistics Indonesia, Agriculture Statistics for Horticulture SPH-SBS

**Produksi Tanaman Sayuran dan Buah-Buahan Semusim  
Menurut Jenis Tanaman di Kabupaten Mamasa  
(ton), 2015-2018**

**Tabel 5.2.4**

*Table Production of Seasonal Vegetables and Fruits by Kind of Plant in Mamasa Regency (ton), 2015-2018*

Jenis Tanaman <i>Kind of Plant</i>		2016	2017	2018
(1)		(2)	(3)	(4)
<b>Sayuran/ Vegetables</b>				
1.	Bawang Daun <i>Wlech Onion</i>	49,90	56,70	15,60
2.	Bawang Merah <i>Shallot</i>	2,80	4,00	12,50
3.	Bawang Putih <i>Garlic</i>	-	-	-
4.	Bayam <i>Spinach</i>	78,70	92,60	33,40
5.	Buncis <i>Green Bean</i>	11,60	16,10	7,50
6.	Cabai Besar <i>Chili (Capsicum Annum)</i>	19,20	24,00	10,70
7.	Cabai Rawit <i>Chili (Capsicum Frutescens)</i>	71,10	112,80	35,20
8.	Cabai <i>Chili</i>	90,30	136,80	45,90
9.	Jamur <i>Mushroom</i>	-	-	8,00
10.	Kacang Merah <i>Red Bean</i>	3,50	6,70	4,00
11.	Kacang Panjang <i>Yarldlong Bean</i>	103,50	113,20	30,40
12.	Kangkung <i>Kangkong</i>	128,00	122,80	48,70
13.	Kembang Kol/ <i>Cauliflower</i>	-	-	-

Lanjutan Tabel/Continued Table 5.2.4

	Jenis Tanaman <i>Kind of Plant</i>	2016	2017	2018
	(1)	(2)	(3)	(4)
14.	Kentang <i>Potato</i>	135,00	29,00	331,00
15.	Ketimun <i>Cucumber</i>	5,00	40,50	-
16.	Kubis <i>Cabbage</i>	16,70	5,10	-
17.	Labu Siam <i>Chayote</i>	-	-	-
18.	Lobak <i>Radish</i>	-	-	-
19.	Paprika <i>Bell Pepper</i>	-	-	-
20.	Petsai <i>Chinese Cabbage</i>	150,80	213,10	75,30
21.	Terung <i>Eggplant</i>	8,80	22,40	18,40
22.	Tomat <i>Tomato</i>	91,20	66,90	23,00
23.	Wortel <i>Carrot</i>	-	-	-
<b>Buah-buahan/ Fruits</b>				
1.	Blewah <i>Cantaloupe</i>	-	-	-
2.	Melon <i>Melon</i>	-	-	-
3.	Semangka <i>Watermelon</i>	-	-	-
3.	Stroberi <i>Strawberry</i>	-	-	-

Sumber/Source: BPS, Laporan Statistik Pertanian Hortikultura SPH-SBS/BPS-Statistics Indonesia, Agriculture Statistics for Horticulture SPH-SBS

**Tabel**  
*Table* **5.2.5**

**Produksi Buah-Buahan Menurut Kecamatan dan Jenis Tanaman di Kabupaten Mamasa (ton), 2017 dan 2018**

*Productivity of Fruits by Sub District and Kind of Plant in Mamasa Regency (ton), 2017 and 2018*

Kecamatan <i>Sub District</i>	Durian <i>Durian</i>		Pisang <i>Banana</i>		Salak <i>Salacca</i>	
	2017	2018	2017	2018	2017	2018
(1)	(2)	(3)	(4)	(5)	(6)	(7)
1. Sumarorong	-	-	-	-	1,00	1,70
2. Messawa	-	-	25,00	119,60	-	-
3. Pana	-	-	-	-	-	-
4. Nosu	-	-	-	-	-	-
5. Tabang	-	-	-	-	-	-
6. Mamasa	-	-	11,50	9,90	-	-
7. Tanduk Kalua	-	-	-	-	-	-
8. Balla	-	-	-	-	-	-
9. Sesenapadang	-	-	-	-	-	-
10. Tawalian	-	-	140,00	97,50	-	-
11. Mambi	-	-	15,90	18,10	-	-
12. Bambang	-	-	22,60	13,40	-	-
13. Rantebulahan Timur	-	-	2,40	2,80	-	-
14. Mehalaan	-	-	23,30	177,00	-	-
15. Aralle	-	7,50	229,00	112,00	-	-
16. Buntu Malangka	-	-	57,80	60,50	-	-
17. Tabulahan	-	-	250,60	158,90	-	-
<b>Kabupaten Mamasa</b> <i>Mamasa Regency</i>	-	<b>7,50</b>	<b>778,10</b>	<b>769,70</b>	<b>1,00</b>	<b>1,70</b>

Sumber/Source: BPS, Laporan Statistik Pertanian Hortikultura SPH-BST/BPS-Statistics Indonesia, Agriculture Statistics for Horticulture SPH-BST

**Tabel**

**5.2.6**

**Produksi Buah-Buahan dan Sayuran Tahunan Menurut Jenis Tanaman di Kabupaten Mamasa (ton), 2016-2018**

*Table*

*Production of Annual Fruits and Vegetables by Kind of Plant in Mamasa Regency (ton), 2016-2018*

Jenis Tanaman <i>Kind of Plants</i>		2016	2017	2018
(1)		(2)	(3)	(4)
<b>Buah–Buahan/Fruits</b>				
1.	Alpukat <i>Avocado</i>	334,7	379,2	482,3
2.	Anggur <i>Grape</i>	-	-	-
3.	Apel <i>Apple</i>	-	-	-
4.	Belimbing <i>Star Fruit</i>	-	-	-
5.	Duku/Langsar/Kokosan <i>Duku</i>	21,1	14	2,8
6.	Durian <i>Durian</i>	179,2	-	7,5
7.	Jambu Air <i>Rose Apple</i>	-	-	-
8.	Jambu Biji <i>Guava</i>	-	-	-
9.	Jeruk Besar <i>Pomelo</i>	-	-	-
10.	Jeruk Siam/Keprok <i>Tangerine/Orange</i>	-	-	-
11.	Jeruk <i>Orange ( Tangerine + Pomelo )</i>	-	-	-
12.	Mangga <i>Mango</i>	-	-	-
13.	Manggis <i>Mangosteen</i>	1 777,2	-	722,3

Lanjutan Tabel/*Continued Table 5.2.6*

Jenis Tanaman <i>Kind of Plants</i>		2016	2017	2018
(1)	(2)	(3)	(4)	(4)
14.	Markisa <i>Marquisa</i>	209,6	43,8	76,2
15.	Nangka/Cempedak <i>Jack Fruit</i>	-	-	-
16.	Nenas <i>Pineapple</i>	249,7	65,3	65,5
17.	Pepaya <i>Papaya</i>	13,6	-	-
18.	Pisang <i>Banana</i>	3 558	778,1	769,7
19.	Rambutan <i>Rambutan</i>	2,4	-	-
20.	Salak <i>Salacca</i>	0,3	1	1,7
21.	Sawo/Sapodilla <i>Star Apple</i>	-	-	-
22.	Sirsak <i>Soursop</i>	-	-	-
23.	Sukun <i>Bread Fruit</i>	-	-	-
<b>Sayuran/Vegetables</b>				
1.	Jengkol <i>Jengkol</i>	-	-	-
2.	Melinjo <i>Melinjo</i>	-	-	-
3.	Petai <i>Twisted Cluster Bean</i>	-	-	-

Sumber/Source: BPS, Laporan Statistik Pertanian Hortikultura SPH-BST/BPS-Statistics Indonesia, *Agriculture Statistics for Horticulture SPH-BST*



**5.3 Perkebunan/*Estate Crops***

**Tabel 5.3.1 Luas Areal Tanaman Perkebunan Menurut Kecamatan dan Jenis Tanaman di Kabupaten Mamasa (ha), 2017 dan 2018**  
*Table 5.3.1 Planted Area of Estate Crops by Sub District and Type of Crops in Mamasa Regency (ha), 2017 and 2018*

Kecamatan <i>Sub District</i>	Kopi <i>Coffe</i>		Kakao <i>Cocoa</i>	
	2017	2018	2017	2018
(1)	(2)	(3)	(4)	(5)
1. Sumarorong	680	899	345	300
2. Messawa	931	1175	211	431
3. Pana	1 087	1071	278	546
4. Nosu	647	656	-	-
5. Tabang	941	791	627	588
6. Mamasa	253	321	153	143
7. Tanduk Kalua	815	934	450	370
8. Balla	645	754	295	145
9. Sesenapadang	431	523	648	302
10. Tawalian	328	449	117	117
11. Mambi	478	381	858	758
12. Bambang	1 072	1044	3 896	3 696
13. Rantebulahan Timur	692	743	684	667
14. Mehalaan	479	591	399	389
15. Aralle	479	359	2 749	2 735
16. Buntu Malangka	705	593	858	738
17. Tabulahan	298	286	3 346	3 461
<b>Kabupaten Mamasa <i>Mamasa Regency</i></b>	<b>10 961</b>	<b>11 570</b>	<b>15 914</b>	<b>15 386</b>

Sumber/Source: Dinas Pertanian Kabupaten Mamasa / Agriculture Office of Mamasa Regency

**Tabel**  
*Table* **5.3.2**

**Produksi Perkebunan Menurut Kecamatan dan Jenis  
Tanaman di Kabupaten Mamasa (ton), 2017 dan 2018**

*Production of Estate by Sub District and Type of Crops in  
Mamasa Regency (ton), 2017 and 2018*

Kecamatan <i>Sub District</i>	Kopi <i>Coffe</i>		Kakao <i>Cocoa</i>	
	2017	2018	2017	2018
(1)	(2)	(3)	(4)	(5)
1. Sumarorong	178	203	2	30
2. Messawa	85	142	1	110
3. Pana	113	169	10	200
4. Nosu	205	140	-	-
5. Tabang	162	110	80	180
6. Mamasa	11	28	12	15
7. Tanduk Kalua	144	153	60	60
8. Balla	31	68	24	8
9. Sesenapadang	46	91	370	35
10. Tawalian	12	25	159	3
11. Mambi	50	58	63	253
12. Bambang	316	327	2 350	2 628
13. Rantebulahan Timur	82	105	490	300
14. Mehalaan	38	73	38	56
15. Aralle	64	115	2 399	1 715
16. Buntu Malangka	91	115	225	360
17. Tabulahan	63	96	1 780	1 790
<b>Kabupaten Mamasa <i>Mamasa Regency</i></b>	<b>1 691</b>	<b>2 018</b>	<b>8 063</b>	<b>7 743</b>

Sumber/Source: Dinas Pertanian Kabupaten Mamasa / Agriculture Office of Mamasa Regency

**Tabel**

**5.3.3**

**Luas Areal Tanaman Kopi Robusta Menurut Kecamatan di Kabupaten Mamasa, 2018**

*Table*

*Total Area of Robusta Coffe Crop by Subdistrict in Mamasa Regency, 2018*

	Kecamatan Sub District	Luas Areal (Ha) Total Area (Ha)			Jumlah Total
		TBM	TM	TTM/TR	
	(1)	(2)	(3)	(4)	(5)
1.	Sumarorong	66	97	120	283
2.	Messawa	68	124	195	387
3.	Pana	65	92	449	606
4.	Nosu	-	-	-	-
5.	Tabang	90	72	201	363
6.	Mamasa	19	32	51	102
7.	Tanduk Kalua	60	122	101	283
8.	Balla	45	47	92	184
9.	Sesenapadang	67	66	71	204
10.	Tawalian	10	36	128	174
11.	Mambi	163	85	128	376
12.	Bambang	89	205	96	390
13.	Rantebulahan Timur	115	111	127	353
14.	Mehalaan	150	132	112	394
15.	Aralle	35	190	99	324
16.	Buntu Malangka	165	171	101	437
17.	Tabulahan	36	99	96	231
<b>Kabupaten Mamasa Mamasa Regency</b>		<b>1 243</b>	<b>1 681</b>	<b>2 167</b>	<b>5 091</b>

Sumber/Source: Dinas Pertanian Kabupaten Mamasa / Agriculture Office of Mamasa Regency

**Tabel**  
*Table* **5.3.4**

**Produksi, Produktivitas, dan Jumlah Petani Tanaman Kopi Robusta Menurut Kecamatan di Kabupaten Mamasa, 2018**  
*Production, Productivity, and Number of Farmers of Robusta Coffe Crop by Subdistrict in Mamasa Regency, 2018*

<b>Kecamatan</b> <i>Sub District</i>	<b>Produksi (Ton)</b> <i>Production (Ton)</i>	<b>Produktivitas (Kg/Ha)</b> <i>Productivity (Kg/Ha)</i>	<b>Jumlah Petani (KK)</b> <i>Number of Farmer</i>
(1)	(2)	(3)	(4)
1. Sumarorong	66	680,41	648
2. Messawa	55	443,55	959
3. Pana	65	706,52	1 346
4. Nosu	-	-	-
5. Tabang	50	694,44	890
6. Mamasa	8	250,00	226
7. Tanduk Kalua	80	655,74	653
8. Balla	18	382,98	450
9. Sesenapadang	46	696,97	496
10. Tawalian	8	222,22	385
11. Mambi	58	682,35	767
12. Bambang	92	448,78	816
13. Rantebulahan Timur	40	360,36	882
14. Mehalaan	50	378,79	985
15. Aralle	115	605,26	648
16. Buntu Malangka	115	672,51	874
17. Tabulahan	95	959,60	481
<b>Kabupaten Mamasa</b> <i>Mamasa Regency</i>	<b>961</b>	<b>571,68</b>	<b>11 506</b>

Sumber/Source: Dinas Pertanian Kabupaten Mamasa / Agriculture Office of Mamasa Regency

**Tabel**

**5.3.5**

**Luas Areal Tanaman Kopi Arabika Menurut Kecamatan di Kabupaten Mamasa, 2018**

*Table*

*Total Area of Arabica Coffe Crop by Subdistrict in Mamasa Regency, 2018*

	Kecamatan Sub District	Luas Areal (Ha) Total Area (Ha)			Jumlah Total
		TBM	TM	TTM/TR	
	(1)	(2)	(3)	(4)	(5)
1.	Sumarorong	227	172	217	616
2.	Messawa	438	114	236	788
3.	Pana	115	137	213	465
4.	Nosu	220	164	272	656
5.	Tabang	49	82	297	428
6.	Mamasa	51	30	138	219
7.	Tanduk Kalua	200	88	363	651
8.	Balla	165	77	328	570
9.	Sesenapadang	105	69	145	319
10.	Tawalian	4	24	247	275
11.	Mambi	5	-	-	5
12.	Bambang	136	301	217	654
13.	Rantebulahan Timur	71	92	227	390
14.	Mehalaan	40	38	119	197
15.	Aralle	-	-	35	35
16.	Buntu Malangka	-	-	156	156
17.	Tabulahan	7	3	45	55
<b>Kabupaten Mamasa Mamasa Regency</b>		<b>1 833</b>	<b>1 391</b>	<b>3 255</b>	<b>6 479</b>

Sumber/Source: Dinas Pertanian Kabupaten Mamasa / Agriculture Office of Mamasa Regency

**Tabel**  
*Table* **5.3.6**

**Produksi, Produktivitas, dan Jumlah Petani Tanaman Kopi Arabika Menurut Kecamatan di Kabupaten Mamasa, 2018**  
*Production, Productivity, and Number of Farmers of Arabica Coffe Crop by Subdistrict in Mamasa Regency, 2018*

<b>Kecamatan</b> <i>Sub District</i>	<b>Produksi (Ton)</b> <i>Production (Ton)</i>	<b>Produktivitas (Kg/Ha)</b> <i>Productivity (Kg/Ha)</i>	<b>Jumlah Petani (KK)</b> <i>Number of Farmer</i>
(1)	(2)	(3)	(4)
1. Sumarorong	137	796,51	1 137
2. Messawa	87	763,16	1 358
3. Pana	104	759,12	775
4. Nosu	140	853,66	924
5. Tabang	60	731,71	778
6. Mamasa	20	666,67	486
7. Tanduk Kalua	73	829,55	1 256
8. Balla	50	649,35	1 140
9. Sesenapadang	45	652,17	651
10. Tawalian	17	708,33	609
11. Mambi	-	-	5
12. Bambang	235	780,73	1 294
13. Rantebulahan Timur	65	706,52	747
14. Mehalaan	23	605,26	394
15. Aralle	-	-	90
16. Buntu Malangka	-	-	320
17. Tabulahan	1	333,33	110
<b>Kabupaten Mamasa</b> <i>Mamasa Regency</i>	<b>1 057</b>	<b>759,88</b>	<b>12 074</b>

Sumber/Source: Dinas Pertanian Kabupaten Mamasa / Agriculture Office of Mamasa Regency

**Tabel**

**5.3.7**

**Luas Areal Tanaman Kakao Menurut Kecamatan di Kabupaten Mamasa, 2018**

*Table*

*Total Area of Cocoa Crop by Subdistrict in Mamasa Regency, 2018*

	Kecamatan Sub District	Luas Areal (Ha) Total Area (Ha)			Jumlah Total
		TBM	TM	TTM/TR	
	(1)	(2)	(3)	(4)	(5)
1.	Sumarorong	111	79	110	300
2.	Messawa	212	183	36	431
3.	Pana	150	349	47	546
4.	Nosu	-	-	-	-
5.	Tabang	79	354	155	588
6.	Mamasa	20	60	63	143
7.	Tanduk Kalua	90	130	150	370
8.	Balla	60	40	45	145
9.	Sesenapadang	69	115	118	302
10.	Tawalian	6	17	94	117
11.	Mambi	182	384	192	758
12.	Bambang	79	3 592	25	3 696
13.	Rantebulahan Timur	93	504	70	667
14.	Mehalaan	102	220	67	389
15.	Aralle	120	2 237	378	2 735
16.	Buntu Malangka	91	463	184	738
17.	Tabulahan	307	2 306	848	3 461
<b>Kabupaten Mamasa Mamasa Regency</b>		<b>1 771</b>	<b>11 033</b>	<b>2 582</b>	<b>15 386</b>

Sumber/Source: Dinas Pertanian Kabupaten Mamasa / Agriculture Office of Mamasa Regency

**Tabel**  
*Table* **5.3.8**

**Produksi, Produktivitas, dan Jumlah Petani Tanaman Kakao Menurut Kecamatan di Kabupaten Mamasa, 2018**

*Production, Productivity, and Number of Farmers of Cocoa Crop by Subdistrict in Mamasa Regency, 2018*

	<b>Kecamatan</b> <i>Sub District</i>	<b>Produksi (Ton)</b> <i>Production (Ton)</i>	<b>Produktivitas (Kg/Ha)</b> <i>Productivity (Kg/Ha)</i>	<b>Jumlah Petani (KK)</b> <i>Number of Farmer</i>
	(1)	(2)	(3)	(4)
1.	Sumarorong	30	379,75	434
2.	Messawa	110	601,09	700
3.	Pana	200	573,07	1 000
4.	Nosu	-	-	-
5.	Tabang	180	508,47	890
6.	Mamasa	15	250,00	95
7.	Tanduk Kalua	60	461,54	700
8.	Balla	8	200,00	150
9.	Sesenapadang	35	304,35	350
10.	Tawalian	3	176,47	252
11.	Mambi	253	658,85	1 850
12.	Bambang	2 628	731,63	1 850
13.	Rantebulahan Timur	300	595,24	1 530
14.	Mehalaan	56	254,55	1 550
15.	Aralle	1 715	766,65	1 200
16.	Buntu Malangka	360	777,54	2 000
17.	Tabulahan	1 790	776,24	796
<b>Kabupaten Mamasa</b> <i>Mamasa Regency</i>		<b>7 743</b>	<b>701,80</b>	<b>15 347</b>

Sumber/Source: Dinas Pertanian Kabupaten Mamasa / Agriculture Office of Mamasa Regency



**Tabel**

**5.3.9**

**Luas Areal Tanaman Seong Menurut Kecamatan di Kabupaten Mamasa, 2018**

*Table*

*Total Area of Seong Crop by Subdistrict in Mamasa Regency, 2018*

	Kecamatan Sub District	Luas Areal (Ha) Total Area (Ha)			Jumlah Total
		TBM	TM	TTM/TR	
	(1)	(2)	(3)	(4)	(5)
1.	Sumarorong	3	37	33	73
2.	Messawa	38	90	16	144
3.	Pana	11	39	17	67
4.	Nosu	20	63	20	103
5.	Tabang	5	92	1	98
6.	Mamasa	4	10	-	14
7.	Tanduk Kalua	25	62	25	112
8.	Balla	12	34	5	51
9.	Sesenapadang	14	46	37	97
10.	Tawalian	3	7	3	13
11.	Mambi	10	14	27	51
12.	Bambang	4	10	2	16
13.	Rantebulahan Timur	29	30	-	59
14.	Mehalaan	10	16	3	29
15.	Aralle	2	9	-	11
16.	Buntu Malangka	5	6	-	11
17.	Tabulahan	-	-	-	-
<b>Kabupaten Mamasa Mamasa Regency</b>		<b>195</b>	<b>565</b>	<b>189</b>	<b>949</b>

Sumber/Source: Dinas Pertanian Kabupaten Mamasa / Agriculture Office of Mamasa Regency

**Tabel**  
*Table* **5.3.10**

**Produksi, Produktivitas, dan Jumlah Petani Tanaman Seong Menurut Kecamatan di Kabupaten Mamasa, 2018**

*Production, Productivity, and Number of Farmers of Seong Crop by Subdistrict in Mamasa Regency, 2018*

<b>Kecamatan</b> <i>Sub District</i>	<b>Produksi (Ton)</b> <i>Production (Ton)</i>	<b>Produktivitas (Kg/Ha)</b> <i>Productivity (Kg/Ha)</i>	<b>Jumlah Petani (KK)</b> <i>Number of Farmer</i>
(1)	(2)	(3)	(4)
1. Sumarorong	8	216,22	64
2. Messawa	45	500,00	123
3. Pana	12	307,69	109
4. Nosu	12	190,48	150
5. Tabang	35	380,43	103
6. Mamasa	2	200,00	93
7. Tanduk Kalua	9	145,16	100
8. Balla	8	235,29	94
9. Sesenapadang	18	391,30	125
10. Tawalian	2	285,71	15
11. Mambi	4	285,71	102
12. Bambang	3	300,00	106
13. Rantebulahan Timur	5	166,67	120
14. Mehalaan	3	187,50	120
15. Aralle	5	555,56	42
16. Buntu Malangka	3	500,00	72
17. Tabulahan	-	-	-
<b>Kabupaten Mamasa</b> <i>Mamasa Regency</i>	<b>174</b>	<b>307,96</b>	<b>1 538</b>

Sumber/Source: Dinas Pertanian Kabupaten Mamasa / Agriculture Office of Mamasa Regency

5.4 Peternakan/Livestock

**Tabel 5.4.1** Populasi Ternak Menurut Kecamatan dan Jenis Ternak di Kabupaten Mamasa, 2018  
*Table 5.4.1 Livestock Population by Subdistrict and Type of Livestock in Mamasa Regency, 2018*

Kecamatan Sub District	Sapi Potong Cow	Kerbau Buffalo	Kuda Horse	Kambing Goat	Babi Pig
(1)	(2)	(3)	(4)	(5)	(6)
1. Sumarorong	372	625	8	19	10 665
2. Messawa	673	535	34	28	8 327
3. Pana	65	1 086	92	-	8 515
4. Nosu	35	976	35	-	4 545
5. Tabang	85	334	61	82	8 406
6. Mamasa	791	790	7	-	15 484
7. Tanduk Kalua	390	314	4	5	1 004
8. Balla	86	473	-	-	4 808
9. Sesenapadang	45	393	8	-	8 902
10. Tawalian	87	210	14	33	3 748
11. Mambi	1 721	23	47	52	-
12. Bambang	304	501	9	-	4 989
13. Rantebulahan Timur	441	89	-	-	3 213
14. Mehalaan	456	17	19	-	1 016
15. Aralle	2 157	272	93	-	1 264
16. Buntu Malangka	405	390	11	-	6 960
17. Tabulahan	960	113	33	7	8 510
<b>Kabupaten Mamasa Mamasa Regency</b>	<b>9 073</b>	<b>7 141</b>	<b>475</b>	<b>226</b>	<b>100 356</b>

Sumber/Source: Dinas Pertanian Kabupaten Mamasa / Agriculture Office of Mamasa Regency

**Tabel 5.4.2** **Populasi Unggas Menurut Kecamatan dan Jenis Unggas di Kabupaten Mamasa, 2018**  
*Table 5.4.2 Poultry Population by Subdistrict and Type of Poultry in Mamasa Regency, 2018*

<b>Kecamatan</b> <i>Sub District</i>	<b>Ayam Kampung</b> <i>Local Chicken</i>	<b>Ayam Petelur</b> <i>Egg Laying Chicken</i>	<b>Ayam Pedaging</b> <i>Broiler</i>	<b>Itik</b> <i>Duck</i>	<b>Jumlah Total</b>
(1)	(2)	(3)	(4)	(5)	(6)
1. Sumarorong	5 028	5 986	1 004	2 504	14 522
2. Messawa	3 552	2 143	2 005	1 993	9 693
3. Pana	3 980	1 955	704	822	7 461
4. Nosu	7 539	1 985	300	1 003	10 827
5. Tabang	6 317	3 377	508	646	10 848
6. Mamasa	8 223	14 618	3 002	2 976	28 819
7. Tanduk Kalua	5 986	6 619	1 200	1 834	15 639
8. Balla	3 087	4 166	350	1 470	9 073
9. Sesenapadang	3 966	1 888	402	1 507	7 763
10. Tawalian	3 206	1 661	1 000	1 630	7 497
11. Mambi	7 435	3 487	3 008	3 203	17 133
12. Bambang	4 897	2 070	1 506	1 754	10 227
13. Rantebulahan Timur	4 773	2 190	1 000	2 192	10 155
14. Mehalaan	5 329	314	405	2 087	8 135
15. Aralle	5 605	4 264	804	2 985	13 658
16. Buntu Malangka	4 522	3 590	504	1 396	10 012
17. Tabulahan	8 968	3 235	806	2 228	15 237
<b>Kabupaten Mamasa</b> <i>Mamasa Regency</i>	<b>92 413</b>	<b>63 548</b>	<b>18 508</b>	<b>32 230</b>	<b>206 699</b>

Sumber/Source: Dinas Pertanian Kabupaten Mamasa / Agriculture Office of Mamasa Regency

**Tabel 5.4.3** Jumlah Ternak yang Dipotong Menurut Jenis Ternak di Kabupaten Mamasa, 2014 - 2018  
*Table 5.4.3 Number of Hamstrung Livestock by Type of Livestock in Mamasa Regency, 2014 – 2018*

	Kecamatan <i>Sub District</i>	Satuan <i>Units</i>	2014	2015	2016	2017	2018
	(1)	(2)	(3)	(4)	(5)	(6)	(7)
1.	Sapi – Cow	Ekor	453	218	317	94	127
2.	Kerbau – Buffalo	Ekor	588	500	469	547	517
3.	Kuda – Horse	Ekor	7	-	-	-	-
4.	Kambing – Goat	Ekor	240	20	20	10	-
5.	Babi – Pig	Ekor	16 499	18 000	7 741	10 644	10 305
6.	Itik – Duck	Ekor	2 021	3 000	-	-	-
7.	Ayam Kampung – <i>Local Chicken</i>	Ekor	13 589	12 000	-	-	-
8.	Ayam Pedaging – <i>Broiler</i>	Ekor	43 880	870	-	-	-
9.	Ayam Petelur – <i>Egg Laying Chicken</i>	Ekor	3 542	-	-	-	-

Sumber/Source: Dinas Pertanian Kabupaten Mamasa / Agriculture Office of Mamasa Regency

5.5 Perikanan/*Fishery*

**Tabel 5.5.1** Jumlah Rumah Tangga Perikanan Menurut Kecamatan di Kabupaten Mamasa, 2018  
*Table 5.5.1 Number of Fishery Household by Subdistrict in Mamasa Regency, 2018*

	<b>Kecamatan</b> <i>Sub District</i>	<b>Sawah</b> <i>Rice Field</i>	<b>Kolam</b> <i>Pool</i>	<b>Jumlah</b> <i>Total</i>
	(1)	(2)	(3)	(4)
1.	Sumarorong	545	27	572
2.	Messawa	630	24	654
3.	Pana	324	20	344
4.	Nosu	663	35	698
5.	Tabang	384	18	402
6.	Mamasa	1616	88	1704
7.	Tanduk Kalua	930	63	993
8.	Balla	818	36	854
9.	Sesenapadang	1066	44	1110
10.	Tawalian	560	24	584
11.	Mambi	273	13	286
12.	Bambang	184	17	201
13.	Rantebulahan Timur	289	12	301
14.	Mehalaan	756	14	770
15.	Aralle	182	19	201
16.	Buntu Malangka	381	17	398
17.	Tabulahan	603	15	618
<b>Kabupaten Mamasa</b> <i>Mamasa Regency</i>		<b>10 204</b>	<b>486</b>	<b>10 690</b>

Sumber/Source: Dinas Perikanan Kabupaten Mamasa / Fisheries Office of Mamasa Regency

**Tabel**

**5.5.2**

**Luas Lahan Perikanan Budidaya Menurut Kecamatan dan Jenis Lahan Pemeliharaan di Kabupaten Mamasa, 2018**

*Table*

*Fishery Land Area by Subdistrict and Type of Raising Land in Mamasa Regency, 2018*

Kecamatan Sub District	Lahan Pemeliharaan (Ha) Raising Land (Ha)			
	Sawah Rice Field	Kolam Pool	Cekdam Cekdam	Jumlah Total
(1)	(2)	(3)	(4)	(5)
1. Sumarorong	463,43	5,56	3,75	472,74
2. Messawa	441,09	4,41	-	445,50
3. Pana	210,83	1,69	-	212,52
4. Nosu	530,80	4,78	-	535,58
5. Tabang	345,80	3,46	-	349,26
6. Mamasa	1212,35	12,12	4,80	1229,27
7. Tanduk Kalua	697,83	8,37	3,00	709,20
8. Balla	491,22	5,89	-	497,11
9. Sesenapadang	927,90	9,28	0,60	937,78
10. Tawalian	280,13	3,36	1,75	285,24
11. Mambi	245,61	2,21	-	247,82
12. Bambang	156,77	1,41	-	158,18
13. Rantebulahan Timur	184,43	1,66	-	186,09
14. Mehalaan	302,37	2,72	-	305,09
15. Aralle	163,91	1,31	-	165,22
16. Buntu Malangka	285,44	2,85	-	288,29
17. Tabulahan	421,98	5,06	-	427,04
<b>Kabupaten Mamasa Mamasa Regency</b>	<b>7 361,89</b>	<b>76,14</b>	<b>13,9</b>	<b>7 451,93</b>

Sumber/Source: Dinas Perikanan Kabupaten Mamasa / Fisheries Office of Mamasa Regency

**Tabel**  
*Table* **5.5.3**

**Luas Lahan Perikanan Tangkap Menurut Kecamatan dan Jenis Lahan Penangkapan di Kabupaten Mamasa, 2018**  
*Fishing Ground Area by Subdistrict and Fishing Ground in Mamasa Regency, 2018*

Kecamatan <i>Sub District</i>	Lahan Penangkapan (Ha) <i>Fishing Ground (Ha)</i>		
	Sungai <i>River</i>	Cekdam <i>Cekdam</i>	Jumlah <i>Total</i>
(1)	(2)	(3)	(4)
1. Sumarorong	3,00	3,75	6,75
2. Messawa	1,95	-	1,95
3. Pana	1,35	-	1,35
4. Nosu	1,35	-	1,35
5. Tabang	2,40	-	2,40
6. Mamasa	5,25	4,80	10,05
7. Tanduk Kalua	2,25	3,00	5,25
8. Balla	0,60	-	0,60
9. Sesenapadang	3,45	0,60	4,05
10. Tawalian	3,90	1,75	5,65
11. Mambi	2,70	-	2,70
12. Bambang	1,05	-	1,05
13. Rantebulahan Timur	0,45	-	0,45
14. Mehalaan	0,75	-	0,75
15. Aralle	2,10	-	2,10
16. Buntu Malangka	1,20	-	1,20
17. Tabulahan	2,40	-	2,40
<b>Kabupaten Mamasa</b> <i>Mamasa Regency</i>	<b>36,15</b>	<b>13,90</b>	<b>50,05</b>

Sumber/Source: Dinas Perikanan Kabupaten Mamasa / Fisheries Office of Mamasa Regency



**Tabel**

**5.5.4**

**Produksi Perikanan Menurut Kecamatan dan Jenis Ikan di Kabupaten Mamasa (Ton), 2018**

*Table*

*Fishing Production by Subdistrict and Type of Fish in Mamasa Regency, 2018*

	<b>Kecamatan</b> <i>Sub District</i>	<b>Ikan Mas</b> <i>Gold Fish</i>	<b>Ikan Nila</b> <i>Parrot Fish</i>	<b>Ikan Lele</b> <i>Catfish</i>	<b>Jumlah</b> <i>Total</i>
	(1)	(2)	(3)	(4)	(5)
1.	Sumarorong	165,17	18,35	0,34	183,86
2.	Messawa	131,22	12,98	0,38	144,58
3.	Pana	83,65	37,60	0,49	121,74
4.	Nosu	188,76	7,87	0,45	197,08
5.	Tabang	91,92	16,22	0,43	108,57
6.	Mamasa	389,16	20,48	0,31	409,95
7.	Tanduk Kalua	267,41	60,21	0,53	328,15
8.	Balla	186,93	16,25	0,23	203,41
9.	Sesenapadang	273,97	14,42	0,25	288,64
10.	Tawalian	280,20	31,13	0,53	311,86
11.	Mambi	183,68	9,67	0,34	193,69
12.	Bambang	158,94	4,92	0,28	164,14
13.	Rantebulahan Timur	127,15	3,93	0,45	131,53
14.	Mehalaan	136,98	7,21	0,27	144,46
15.	Aralle	80,10	28,05	0,43	108,58
16.	Buntu Malangka	117,62	3,64	0,49	121,75
17.	Tabulahan	108,96	5,73	0,46	115,15
	<b>Kabupaten Mamasa</b> <i>Mamasa Regency</i>	<b>2971,82</b>	<b>298,66</b>	<b>6,66</b>	<b>3277,14</b>

Sumber/Source: Dinas Perikanan Kabupaten Mamasa / Fisheries Office of Mamasa Regency

# BAB 6

## PERTAMBANGAN DAN ENERGI

### KABUPATEN MAMASA 2018

**13.674.969 kWh**  
Produksi Listrik

**17.210.600 kW**  
Daya Terpasang



**95,4%** persen  
Listrik Terjual



Selama periode 2017-2018 PLN mampu meningkatkan pelayanan dengan meningkatkan produksi listrik sebesar **5,92 persen** dibandingkan kondisi tahun 2017.



## PENJELASAN TEKNIS

1. Pertambangan adalah suatu kegiatan pengambilan endapan bahan galian berharga dan bernilai ekonomis dari dalam kulit bumi, baik secara mekanis maupun manual, pada permukaan bumi, di bawah permukaan bumi dan di bawah permukaan air. Hasil kegiatan ini antara lain, minyak dan gas bumi, batubara, pasir besi, bijih timah, bijih nikel, bijih bauksit, bijih tembaga, bijih emas, perak dan bijih mangan.
2. Penggalian adalah suatu kegiatan yang meliputi pengambilan segala jenis barang galian. Barang galian adalah unsur kimia, mineral dan segala macam batuan yang merupakan endapan alam (tidak termasuk logam, batubara, minyak dan gas bumi dan bahan radioaktif). Bahan galian ini biasanya digunakan sebagai bahan baku atau bahan penolong sektor industri maupun konstruksi. Hasil kegiatan penggalian antara lain, batu gunung, batu kali, batu kapur, koral, kerikil, batu marmer, pasir, pasir silika, pasir kuarsa, kaolin, tanah liat dan lain-lain.
3. **Perusahaan Listrik Negara** adalah perusahaan yang berusaha di bidang tenaga listrik untuk kepentingan masyarakat dan negara dan meliputi usaha-usaha seperti :
  - a. Produksi, transmisi dan distribusi tenaga listrik.

## TECHNICAL NOTES

1. *Mining is an economic activity to extract and prepare for further processing of mineral in solid, liquid and gas form. Mining activities are done either above (open mining) or under the ground (closed mining) including quarrying, scratching and mining of minerals solid, liquid or gas form. Products of those are such as crude oil and natural gas, coal, iron sand, tin concentrate, nickel ore, bauxite, copper concentrate, gold, silver, and manganese.*
2. *Quarrying is an economic activity that covers extraction of all quarried commodities. Quarried commodities are chemical elements, mineral and rock sediment below the ground (excluding metal, coal, petroleum, natural gas and radioactive elements). They are usually used as a standard or intermediate element in manufacturing or construction sectors. Quarrying yields such as stone, limestone, marble, sand, quartz sand, kaolin, clay.*
3. **A National Electricity Company** is a company that is engaged in the electricity sector for the benefit of the public and the country and includes businesses such as:
  - a. *Production, transmission and distribution of electricity.*

- |  |   |
|--|---|
| <p>b. Perencanaan dan pembangunan tenaga listrik.</p> <p>c. Pengusahaan dan pengembangan tenaga listrik.</p> <p>d. Pengusahaan jasa-jasa di bidang tenaga listrik.</p>   | <p>b. <i>Planning and construction of electricity.</i></p> <p>c. <i>Exploitation and development of electricity.</i></p> <p>d. <i>Business services in the field of electricity.</i></p>  |
| <p>4. <b>Perusahaan Air Bersih</b> adalah perusahaan/usaha yang melakukan kegiatan pengadaan, penjernihan, penyediaan dan penyaluran air bersih secara langsung melalui pipa penyalur atau mobil tangki kepada pelanggan ke rumah tangga, industri dan konsumen lainnya dengan tujuan komersial. Perusahaan/usaha air bersih yang dicakup adalah Perusahaan Air Minum (PAM), Perusahaan Daerah Air Minum (PDAM) dan Badan Pengelola Air Minum (BPAM) maupun perusahaan/usaha swasta lainnya.</p> | <p>4. <b><i>The Clean Water Company</i></b> is a company / business that conducts the procurement, purification, supply and distribution of clean water directly through distribution pipes or tank cars to customers, households, industries and other consumers for commercial purposes. Clean water companies / businesses included are Drinking Water Companies, Regional Drinking Water Company and Drinking Water Management Bodies and other private companies / businesses.</p> |
| <p>5. <b>Pelanggan</b> adalah individu atau kelompok, baik rumah tangga, perusahaan atau institusi non profit yang membeli air bersih dari perusahaan air bersih.</p>  | <p>5. <b><i>Customers</i></b> are individuals or groups, whether household, company or non-profit institutions that buy water supply from water supply establishment.</p>   |
| <p>6. <b>Air disalurkan</b> adalah volume air bersih dari perusahaan air bersih.</p>   | <p>6. <b><i>Distributed water</i></b> is the volume of water supply from water supply establishment.</p>  |
| <p>7. <b>Jumlah listrik terjual</b> adalah banyaknya listrik yang disalurkan kepada para pelanggan.</p>  | <p>7. <b><i>Sold electricity</i></b> is total electricity distributed to costumer.</p>  |

**ULASAN****DESCRIPTION****Energi**

Berdasarkan data dari PLN Ranting Mamasa, pada tahun 2018 PLN Mamasa mempunyai pelanggan sebanyak 16.534. Sedang pada tahun 2018 PDAM Kabupaten Mamasa mempunyai pelanggan sebanyak 4.083 pelanggan, dengan rincian 57 pelanggan sosial, 3.832 rumah tangga non niaga, 192 instansi pemerintahan, dan 1 pelanggan industri.

**Energy**

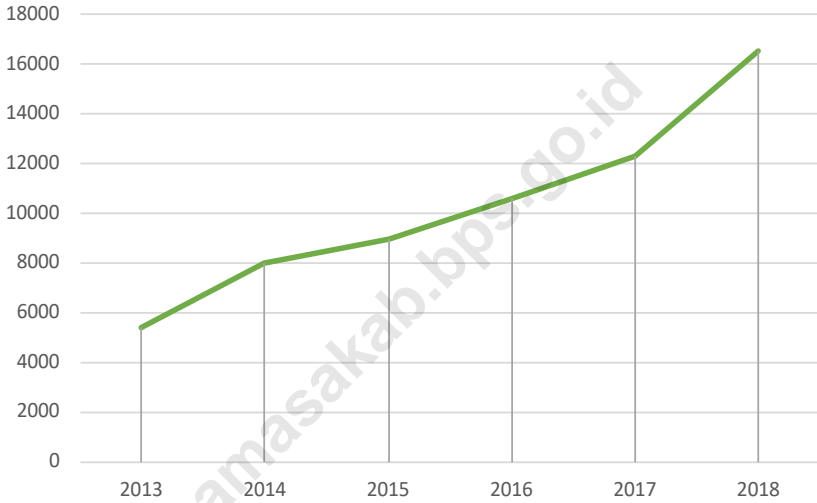
*Based on data from Mamasa Branch of State Electricity Company (SEC), in 2018 SEC Mamasa had 16.534 customers. At the same time, PDAM of Mamasa Regency had 4.083 customers, consist of 57 social customer, 3.832 household customer, 192 government institution customer, and 1 industry customer.*

**Gambar**

**16**

**Jumlah Pelanggan Listrik di Kabupaten Mamasa, 2013–2018**

*Number of Registered Electricity Customers in Mamasa Regency, 2013–2018*



Sumber/Source: Perusahaan Listrik Negara Kab. Mamasa/Mamasa Branch of State Electricity Company

<https://mamasakab.bps.go.id>

6.1 Listrik, Gas, dan Air Minum/*Electricity, Gas, and Water Supply*

**Tabel 6.1.1** Daya Terpasang, Produksi, dan Distribusi Listrik PT. PLN (Persero) di Kabupaten Mamasa, 2012 - 2018  
*Table Installed Electricity Power, Production, and Distribution of PT. PLN (Persero) in Mamasa Regency, 2012 - 2018*

Tahun Years	Daya Terpasang Installed Electricity Power (KW)	Produksi Listrik Electricity Production (KWh)	Listrik Terjual Electricity Sold (KWh)	Dipakai Sendiri Own Used (KWh)	Susut/Hilang Shrinkage/Lost (KWh)
(1)	(2)	(3)	(4)	(5)	(6)
2012	7 395 121	7 388 914	6 536 121	4 803	852 792
2013	2 733 000	8 068 851	7 349 798	998	719 053
2014	8 467 950	8 790 746	8 649 615	22 320	-
2015	9 842, 1*	11 120 680	10 257 025	6 676	863 655
2016	11 156 650	10 322 160	9 336 254	998	984 908
2017	13 034 600	12 910 158	12 187 189	1 888	698 023
2018	17 210 600	13 674 969	13 045 144	12 179	890 791

Sumber/Source: Perusahaan Listrik Negara Kab. Mamasa/Mamasa Branch of State Electricity Company



**Tabel 6.1.2** Jumlah Pelanggan Listrik Menurut Kecamatan di Kabupaten Mamasa, 2014-2018  
*Table Number of Electricity Customers by Sub District in Mamasa Regency, 2014-2018*

Kecamatan Sub District		2014	2015	2016	2017	2018
(1)	(2)	(3)	(4)	(5)	(6)	(6)
1.	Sumarorong	281	1 183	...	...	...
2.	Messawa	341	880	...	...	...
3.	Pana	-	-	...	...	...
4.	Nosu	-	-	...	...	...
5.	Tabang	-	-	...	...	...
6.	Mamasa	3 346	2 701	...	...	...
7.	Tanduk Kalua	353	817	...	...	...
8.	Balla	184	322	...	...	...
9.	Sesenapadang	125	168	...	...	...
10.	Tawalian	83	258	...	...	...
11.	Mambi	1 739	1 081	...	...	...
12.	Bambang	30	363	...	...	...
13.	Rantebulahan Timur	119	73	...	...	...
14.	Mehalaan	-	-	...	...	...
15.	Aralle	440	1 050	...	...	...
16.	Buntu Malangka	32	-	...	...	...
17.	Tabulahan	385	42	...	...	...
<b>Kabupaten Mamasa Mamasa Regency</b>		<b>7 963</b>	<b>8 938</b>	<b>10 604</b>	<b>12 312</b>	<b>16 534</b>

Sumber/Source: Perusahaan Listrik Negara Kab. Mamasa/Mamasa Branch of State Electricity Company

Tabel

6.1.3

**Jumlah Pelanggan dan Air yang Disalurkan Menurut  
Pelanggan di Kabupaten Mamasa, 2018**

*Table* **6.1.3** *Number of Customer and Distributed Clean Water by Type of Customers in Mamasa Regency, 2018*

<b>Jenis Pelanggan</b> <i>Type of Customers</i>	<b>Pelanggan</b> <i>Number of Customer</i>	<b>Air Disalurkan</b> <i>Distributed Water (m<sup>3</sup>)</i>	<b>Nilai</b> <i>Value (Rp)</i>
(1)	(2)	(3)	(4)
Sosial <i>Social</i>	57	14 489	16 784 600
Rumah Tangga <i>Household</i>	3 832	358 115	1 042 909 000
Instansi Pemerintah <i>Government Institution</i>	192	51 190	267 396 000
Niaga <i>Trade</i>	1	1 154	1 912 500
Industri <i>Industry</i>	1	303	4 954 800
Khusus <i>Exclusive</i>	0	0	0
<b>Jumlah</b> <i>Total</i>	<b>4 083</b>	<b>425 251</b>	<b>1 333 956 900</b>

Sumber/Source: Perusahaan Daerah Air Minum Kab. Mamasa/Regional Drinking Water Company of Mamasa Regency



# INDUSTRI MANUFAKTUR

## MANUFACTURING INDUSTRY



### Industri Rumah Tangga **2018**

*Home Industries*



**18** buah  
*pieces*

**466** pekerja  
*worker*

### Industri Sedang **2018**

*Medium Industries*



**425** buah  
*pieces*

**1 095** pekerja  
*worker*

### Industri Kecil **2018**

*Small Industries*



**81** buah  
*pieces*

**613** pekerja  
*worker*



## PENJELASAN TEKNIS

1. Klasifikasi industri yang digunakan dalam survei ini berdasar kepada Klasifikasi Baku Lapangan Usaha Indonesia (KBLI). KBLI adalah klasifikasi lapangan usaha yang berdasar kepada International Standard Industrial Classification of All Economic Activities (ISIC) revisi 4 yang telah disesuaikan dengan kondisi Indonesia.
2. **Industri manufaktur** adalah suatu kegiatan ekonomi yang melakukan kegiatan mengubah suatu barang dasar secara mekanis, kimia, atau dengan tangan sehingga menjadi barang jadi/setengah jadi, dan atau barang yang kurang nilainya menjadi barang yang lebih tinggi nilainya, dan sifatnya lebih dekat kepada pemakai akhir. Termasuk dalam kegiatan ini adalah jasa industri dan pekerjaan perakitan.
3. **Perusahaan atau usaha industri** adalah suatu unit (kesatuan) usaha yang melakukan kegiatan ekonomi, bertujuan menghasilkan barang atau jasa, terletak pada suatu bangunan atau lokasi tertentu, dan mempunyai catatan administrasi tersendiri mengenai produksi dan struktur biaya serta ada seorang atau lebih yang bertanggung jawab atas usaha tersebut.

## TECHNICAL NOTES

1. *The industrial classification adopted in this survey refers to the Klasifikasi Baku Lapangan Usaha Indonesia (KBLI). KBLI is classification of economic activities based on the International Standard Industrial Classification of All Economic Activities (ISIC rev 4) that has been modified according to the local condition in Indonesia.*
2. ***Manufacturing industry** is defined as an economic activity processing basic goods mechanically, chemicals or manually into final or intermediate goods. It is also defined as processing of lower value goods into higher value goods as final or intermediate products. The activities also include services for manufacturing and assembling.*
3. ***A manufacturing establishment** is defined as a production unit engaged in economic activity, producing goods or services, located in a building or in a certain location, keeping a business record concerning the production and cost structure, and having a person or more that are responsible to those activities.*

## MANUFACTURING INDUSTRY

4. Industri manufaktur dikelompokkan ke dalam 4 golongan berdasarkan banyaknya pekerja, yaitu: industri besar (100 orang pekerja atau lebih), industri sedang/menengah (20–99 orang pekerja), industri kecil (5–19 orang pekerja), dan industri mikro (1–4 orang pekerja).
4. *Manufacturing industries are categorized into four groups, based on the number of employees: large scale manufacturing (100 employees or more), medium scale manufacturing (20–99 employees), small scale manufacturing (5–19 employees), and micro industry (1–4 employees).*

<https://mamasakab.bps.go.id>

**ULASAN****DESCRIPTION****Industri**

Sampai pada tahun 2018, kegiatan industri di Kabupaten Mamasa di dominasi oleh industri rumah tangga yang tercatat sebanyak 425 industri dengan menyerap tenaga kerja sebanyak 1095 orang. Adapun industri kecil sebanyak 81 usaha dan menyerap tenaga kerja sebanyak 613 orang. Industri sedang sebanyak 18 usaha dengan tenaga kerja sebanyak 466 orang.

**Industry**

*Until 2018 industrial activity in Mamasa Regency is dominated by home industries that registered number 425 industries with 1095 labors. In small industries is registered by 81 industries with 613 labors. In medium industries is registerd by 18 industries with 466 labors.*



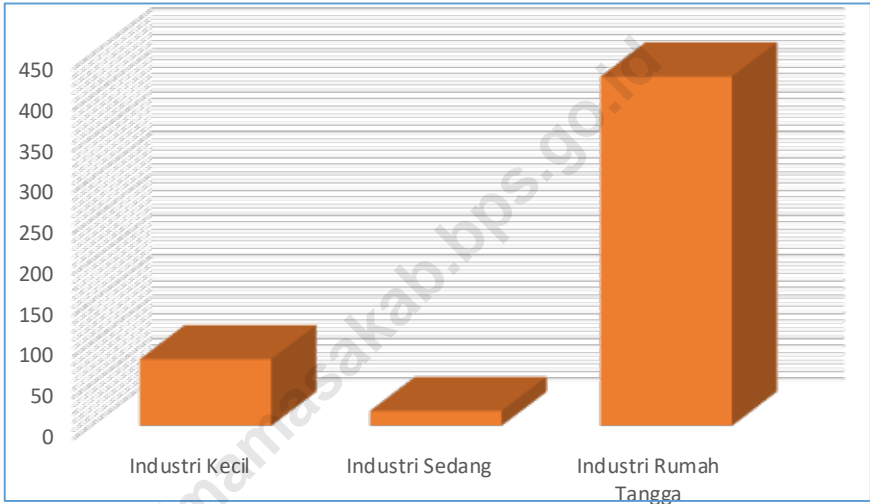
**Gambar**

*Picture*

**17**

**Perbandingan Jumlah Industri Kecil, Menengah, dan Rumah Tangga di Kabupaten Mamasa, 2018**

*Comparison between Number of Small Industries, Medium Industries, and Household Industries In Mamasa Regency, 2018*



Sumber/Source: Dinas Koperasi, UMKM, Perindustrian dan Perdagangan / *Department of Cooperation, UMKM, Industry and Commerce of Mamasa Regency*

<https://mamasa.bps.go.id>

## 7.1 Industri Besar dan Sedang/*Large and Medium Manufacturing Industry*

**Tabel 7.1.1** Jumlah Industri Sedang dan Tenaga Kerjanya Menurut Kecamatan di Kabupaten Mamasa, 2018  
*Table 7.1.1 Number of Medium Industries and Its Worker by Subdistrict in Mamasa Regency, 2018*

Kecamatan <i>Sub District</i>	Industri Sedang <i>Medium Industries</i>	Jumlah Tenaga Kerja <i>Number of Workers</i>
(1)	(2)	(3)
1. Sumarorong	-	-
2. Messawa	-	-
3. Pana	-	-
4. Nosu	4	100
5. Tabang	-	-
6. Mamasa	7	178
7. Tanduk Kalua	-	-
8. Balla	5	126
9. Sesenapadang	2	62
10. Tawalian	-	-
11. Mambi	-	-
12. Bambang	-	-
13. Rantebulahan Timur	-	-
14. Mehalaan	-	-
15. Aralle	-	-
16. Buntu Malangka	-	-
17. Tabulahan	-	-
<b>Kabupaten Mamasa <i>Mamasa Regency</i></b>	<b>18</b>	<b>466</b>

Sumber/*Source*: Dinas Koperasi, UMKM, Perindustrian dan Perdagangan / *Department of Cooperation, UMKM, Industry and Commerce of Mamasa Regency*

**7.2 Industri Mikro dan Kecil/*Micro and Small Manufacturing Industry***

**Tabel 7.2.1** Jumlah Industri Kecil dan Tenaga Kerjanya Menurut Kecamatan di Kabupaten Mamasa, 2018  
*Number of Small Industries and Its Worker by Subdistrict in Mamasa Regency, 2018*

Kecamatan <i>Sub District</i>	Industri Kecil <i>Small Industries</i>	Jumlah Tenaga Kerja <i>Number of Workers</i>
(1)	(2)	(3)
1. Sumarorong	6	32
2. Messawa	5	37
3. Pana	-	-
4. Nosu	15	175
5. Tabang	-	-
6. Mamasa	8	63
7. Tanduk Kalua	1	6
8. Balla	17	116
9. Sesenapadang	5	37
10. Tawalian	7	28
11. Mambi	1	5
12. Bambang	4	36
13. Rantebulahan Timur	4	35
14. Mehalaan	-	-
15. Aralle	1	5
16. Buntu Malangka	7	38
17. Tabulahan	-	-
<b>Kabupaten Mamasa <i>Mamasa Regency</i></b>	<b>81</b>	<b>613</b>

Sumber/Source: Dinas Koperasi, UMKM, Perindustrian dan Perdagangan / *Department of Cooperation, UMKM, Industry and Commerce of Mamasa Regency*

Tabel

7.2.2

**Jumlah Industri Rumah Tangga dan Tenaga Kerjanya  
Menurut Kecamatan di Kabupaten Mamasa, 2018**

Table

*Number of Home Industries and Its Worker by Subdistrict in  
Mamasa Regency, 2018*

	<b>Kecamatan</b> <i>Sub District</i>	<b>Industri Rumah Tangga</b> <b>Home Industries</b>	<b>Jumlah Tenaga Kerja</b> <i>Number of Workers</i>
	(1)	(2)	(3)
1.	Sumarorong	18	55
2.	Messawa	20	38
3.	Pana	8	20
4.	Nosu	50	188
5.	Tabang	9	25
6.	Mamasa	50	120
7.	Tanduk Kalua	14	17
8.	Balla	77	134
9.	Sesenapadang	30	65
10.	Tawalian	18	52
11.	Mambi	26	58
12.	Bambang	46	161
13.	Rantebulahan Timur	13	33
14.	Mehalaan	13	40
15.	Aralle	7	12
16.	Buntu Malangka	11	28
17.	Tabulahan	15	49
	<b>Kabupaten Mamasa</b> <i>Mamasa Regency</i>	<b>425</b>	<b>1 095</b>


Sumber/Source: Dinas Koperasi, UMKM, Perindustrian dan Perdagangan / *Department of Cooperation, UMKM, Industry and Commerce of Mamasa Regency*



# PARIWISATA

## TOURISM

### Wisatawan *Tourist* 2018



89

**Wisatawan Mancanegara**  
*International Tourist*

3.689

**Wisatawan Domestik**  
*Domestic Tourist*

Sumber : Dinas Pariwisata Kabupaten Mamasa  
*Tourism Office Of Mamasa Regency*

### Akomodasi Hotel dan Penginapan 2018

*Hotel dan Lodging Accomodations*



22

**Unit**  
*Unit*

250

**Kamar**  
*Rooms*

338

**Tempat Tidur**  
*Beds*

Sumber : Badan Pusat Statistik  
*BPS-Statistics Indonesia*



**PENJELASAN TEKNIS****TECHNICAL NOTES**

1. Definisi **Wisatawan mancanegara** sesuai dengan rekomendasi United Nation World Tourism Organization (UNWTO) adalah setiap orang yang melakukan perjalanan ke suatu negara di luar negara tempat tinggalnya, kurang dari satu tahun, didorong oleh suatu tujuan utama (bisnis, berlibur, atau tujuan pribadi lainnya), selain untuk bekerja dengan penduduk negara yang dikunjungi. Definisi ini mencakup dua kategori tamu mancanegara, yaitu :
  - a. **Wisatawan (turis)** adalah setiap pengunjung seperti definisi di atas yang tinggal paling sedikit 24 jam, akan tetapi tidak lebih dari 12 (dua belas) bulan di tempat yang dikunjungi dengan maksud kunjungan antara lain: berlibur, rekreasi, olah raga, bisnis, menghadiri pertemuan, studi, dan kunjungan dengan alasan kesehatan.
  - b. **Pelancong** adalah setiap pengunjung seperti definisi di atas yang tinggal kurang dari dua puluh empat jam di tempat yang dikunjungi (termasuk cruise passenger yaitu setiap pengunjung yang tiba di suatu negara dengan kapal atau kereta api, dimana mereka tidak menginap di akomodasi yang tersedia di negara tersebut).
1. *The definition used for **visitor** corresponds to the UNWTO recommendation, i.e. any person taking a trip to a main destination outside his/her usual environment, for less than a year, for any main purpose (business, leisure or other personal purpose) other than to be employed by a resident entity in the country visited. This definition covers 2 (two) categories of visitor, namely :*
  - a. ***Tourist** is any visitor according to the definition above, staying at least 24 hours, but not more than 12 (twelve) months, in the place visited, with the intention of visiting, among others for the purpose of: Pleasure, recreation and sports, Business, visiting friends and relatives, missions, attending meetings, conferences, visit for health reasons and study.*
  - b. ***Same day visitor (excursionist)** is any visitor according to the definition above, staying less than 24 hours in place visited (including cruise passenger, i.e any visitor arriving in a country by ship or train, not staying in an accommodation available in the country).*



2. **Rata-rata lama tinggal** adalah rata-rata waktu tinggal wisatawan mancanegara di Indonesia untuk satu kali kunjungan.
  3. **Usaha penyediaan akomodasi** adalah usaha yang menyediakan pelayanan penginapan yang dapat dilengkapi dengan pelayanan pariwisata lainnya. Usaha penyediaan akomodasi dapat berupa hotel, vila, pondok wisata, bumi perkemahan, persinggahan karavan, dan akomodasi lainnya yang digunakan untuk tujuan pariwisata.
  4. **Hotel** adalah penyediaan akomodasi secara harian berupa kamar-kamar di dalam satu bangunan yang dapat dilengkapi dengan jasa pelayanan makan dan minum, kegiatan hiburan dan atau fasilitas lainnya. Hotel terdiri dari hotel berbintang dan hotel non-bintang.
  5. **Hotel bintang** adalah usaha penyediaan jasa pelayanan penginapan, makan minum serta jasa lainnya bagi umum dengan menggunakan sebagian atau seluruh bangunan. Usaha ini dikelola secara komersial serta memenuhi ketentuan persyaratan sebagai hotel bintang (termasuk berlian) yang ditetapkan dalam surat keputusan instansi yang membinanya. Misalnya hotel bintang lima, hotel bintang empat dan seterusnya.
2. ***Average length of stay** is the average stay duration of foreign visitor in Indonesia for one trip.*
  3. ***The business of providing accommodation** is a business that provides specialty services that can be equipped with other tourism services. It includes hotel, villa, cottage, camping, caravan stop, and other accommodation that are used for tourism purposes.*
  4. ***Hotel** is a daily supply of accommodation rooms within a building which can be equipped with eating and drinking services, entertainment activities and/or other facilities. Hotel consists of a star hotel and a non-star hotel.*
  5. ***A star hotel** is the business of providing an accommodation, eating and drinking as well as other services for the public by using a building or a part of a building. It is managed commercially and meets specified requirements as a star hotel (including diamonds) set forth in the decree of fostering agency. For example, five star hotel, four star hotel, and so on.*

6. **Tingkat penghunian kamar hotel** adalah persentase banyaknya malam kamar yang dihuni terhadap banyaknya malam kamar yang tersedia.
6. **Room occupancy rate** is the number of room-nights occupied divided by the number of room-nights available, multiplied by 100 percent.
7. **Rata-rata lamanya tamu menginap** adalah banyaknya malam tempat tidur yang terpakai (malam tamu) dengan banyaknya tamu yang menginap di hotel atau akomodasi lainnya.
7. **Average length of stay** is the number of bed-nights used (guest night) divided by the number of guests coming to spend the night at the accommodation.

<https://mamasakab.bps.go.id/>

**ULASAN****DESCRIPTION****Hotel dan Pariwisata**

Pada tahun 2018 terdapat 22 hotel dan penginapan di Kabupaten Mamasa dengan jumlah kamar sebanyak 250. Dari 17 kecamatan di Kabupaten Mamasa, hanya 4 kecamatan yang tercatat memiliki hotel dan penginapan yaitu Sumarorong, Nosu, Mamasa, dan Mambi. Kecamatan yang memiliki hotel dan penginapan terbanyak adalah Kecamatan Mamasa yaitu sebanyak 13 hotel.

Pada tabel 8.1.1 dapat dilihat bahwa jumlah restoran di Kabupaten Mamasa pada tahun 2018 mengalami peningkatan jika dibandingkan dengan tahun 2016, dimana jumlah restoran meningkat 3 unit.

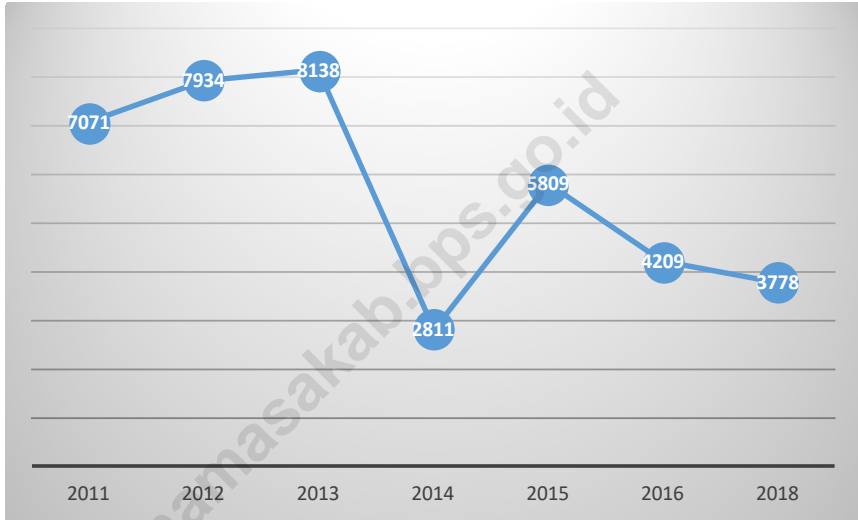
**Hotels and Tourism**

*In 2018 there are 22 hotels and lodging accommodation at Mamasa Regency with number of rooms amounted to 250. From the 17 districts in Mamasa, only four subdistricts which registered that have hotel and lodging accommodation in Sumarorong, Nosu, Mamasa, and Mambi. Subdistricts which have the most number of hotel and lodging accommodation is Mamasa subdistrict as many as 13 hotels.*

*In table 8.1.1 it can be seen that the number of restaurants in Mamasa Regency in 2018 has increased compared to 2016, where the number of restaurants increased by 3 units.*

**Gambar****18**

Picture

**Perkembangan Jumlah Wisatawan yang Berkunjung ke Kabupaten Mamasa, 2011 - 2018***Growth of Tourist Number Visiting Mamasa Regency, 2011 - 2018*

Sumber/Source: Dinas Pariwisata Kabupaten Mamasa / Tourism Office of Mamasa Regency

## 8.1 Akomodasi/Tourism

**Tabel 8.1.1** Jumlah Rumah Makan/Restoran Menurut Kecamatan di Kabupaten Mamasa, 2015-2018  
*Table 8.1.1 Number of Restaurants by Sub District in Mamasa Regency, 2015-2018*

Kecamatan Sub District	2015	2016	2017 <sup>*)</sup>	2018
(1)	(2)	(3)	(4)	(5)
1. Sumarorong	11	11	64	7
2. Messawa	12	12	59	7
3. Pana	-	-	28	7
4. Nosu	-	-	18	1
5. Tabang	-	-	10	4
6. Mamasa	33	33	210	22
7. Tanduk Kalua	8	8	62	2
8. Balla	-	-	9	-
9. Sesenapadang	-	-	12	1
10. Tawalian	-	-	11	-
11. Mambi	5	5	34	5
12. Bambang	-	-	12	1
13. Rantebulahan Timur	-	-	9	-
14. Mehalaan	-	-	4	7
15. Aralle	3	3	16	5
16. Buntu Malangka	-	-	24	5
17. Tabulahan	-	-	26	1
<b>Kabupaten Mamasa Mamasa Regency</b>	<b>72</b>	<b>72</b>	<b>608</b>	<b>75</b>

Catatan/Note: \*) Sumber dari pendataan UMK-UMB SE2016

Sumber/Source: Dinas Pariwisata Kabupaten Mamasa / Tourism Office of Mamasa Regency

**Tabel 8.1.2** Jumlah Akomodasi Hotel dan Penginapan Menurut Kecamatan di Kabupaten Mamasa, 2017 dan 2018  
*Table 8.1.2 Number of Hotel dan Lodging Accomodations by Subdistrict in Mamasa Regency, 2017 and 2018*

Kecamatan <i>Sub District</i>	Unit <i>Unit</i>		Kamar <i>Rooms</i>		Tempat Tidur <i>Beds</i>	
	2017 <sup>1</sup>	2018 <sup>2</sup>	2017 <sup>1</sup>	2018 <sup>2</sup>	2017 <sup>1</sup>	2018 <sup>2</sup>
(1)	(2)	(3)	(4)	(5)	(6)	(7)
1. Sumarorong	3	4	18	27	12	39
2. Messawa	-	-	-	-	-	-
3. Pana	-	-	-	-	-	-
4. Nosu	1	1	12	14	12	12
5. Tabang	-	-	-	-	-	-
6. Mamasa	17	13	158	184	253	244
7. Tanduk Kalua	-	-	-	-	-	-
8. Balla	-	-	-	-	-	-
9. Sesenapadang	-	-	-	-	-	-
10. Tawalian	-	-	-	-	-	-
11. Mambi	3	4	8	25	8	43
12. Bambang	-	-	-	-	-	-
13. Rantebulahan Timur	-	-	-	-	-	-
14. Mehalaan	-	-	-	-	-	-
15. Aralle	-	-	-	-	-	-
16. Buntu Malangka	-	-	-	-	-	-
17. Tabulahan	-	-	-	-	-	-
<b>Kabupaten Mamasa <i>Mamasa Regency</i></b>	<b>24</b>	<b>22</b>	<b>196</b>	<b>250</b>	<b>285</b>	<b>338</b>

Sumber/Source: <sup>1</sup>Dinas Pariwisata Kabupaten Mamasa / *Tourism Office of Mamasa Regency*  
<sup>2</sup>BPS, VHTL/BPS-Statistics Indonesia, VHTL

## 8.2 Wisatawan dan Tempat Pariwisata/Tourist and Tourism Place

**Tabel 8.2.1** Jumlah Wisatawan Mancanegara dan Domestik di Kabupaten Mamasa, 2011–2018  
*Table 8.2.1 Number of International and Domestic Tourism in Mamasa Regency, 2011–2018*

Tahun Year	Wisatawan Visitors		Jumlah Total
	M mancanegara International	Domestik Domestic	
(1)	(2)	(3)	(4)
2011	190	6 881	7 071
2012	-	7 934	7 934
2013	-	8 138	8 138
2014	38	2 773	2 811
2015	23	5 786	5 809
2016	1 065	3 144	4 209
2017	...	...	...
2018	89	3 689	3 778

Sumber/Source: Dinas Pariwisata Kabupaten Mamasa / Tourism Office of Mamasa Regency

### Tempat Pariwisata Menurut Kecamatan di Kabupaten Mamasa, 2018

**Tabel 8.2.2**

*Table Tourism Place by Subdistrict in Mamasa Regency, 2018*

Kecamatan <i>Sub District</i>	Nama Tempat Wisata <i>Name of Tourism Place</i>	Alamat <i>Address</i>
(1)	(2)	(3)
1. Sumarorong	Air Terjun (Sarambu) Liawan	Tadisi
	Air Terjun (Sarambu) Laloeng	Rante Kamase
	Air Terjun Tandiallo	Kec. Sumarorong
2. Messawa	Air Panas (Kanan) Malimbong	Malimbong
	Air Terjun (Sarambu) Sollokan	Malimbong
	Rumah Adat Tappang	Messawa
	Rumah Adat Makuang	Makuang
3. Pana	Lokko Ledo (Gua Kelelawar)	Pasapa Mambu
	Batu Laaledong	Panura
	Perkampungan Tradisional	Mamullu
4. Nosu	Rumah Tradisional Tua	Pana
	Rumah Adat Mangngi'	Nosu
	Air Terjun (Talondo)	Minanga Timur
	Air Terjun (Talondo) Rimbe	Siwi
5. Tabang	Atraksi Budaya Mangngaro (diadakan setelah panen padi)	Se-Kecamatan Nosu
	Panorama Alam	Tado Kalua
	Rumah Tradisional Patottong	Tabang
6. Mamasa	Musik Tradisional Gesok	Tabang
	Banua Layuk (Rumah Adat)	Rambu Saratu
	Pemandian Air Panas (Kanan) Kole	Rambu Saratu
	Air Terjun (Sarambu) Tetean	Rambu Saratu
	Batu Kumila' (Manusia menjadi batu)	Lambanan
	Perkampungan Tradisional Loko	Mambuling
	Rumah Adat	
	Rumah Ukir	Tandek Bakar
	Mambuling	
Air Terjun (Sarambu) Mambuling	Mambuling	
Panorama Gunung Mambuling	Mambuling	



Kecamatan Sub District	Nama Tempat Wisata Name of Tourism Place	Alamat Address
(1)	(2)	(3)
	Situs Sejarah To'pao	Mamasa
	Arung Jeram Sungai Mamasa	Mamasa
	Gereja Tua	Mamasa
	Air Panas (Kanan) Rante-Rante	Osango
7. Tanduk Kalua	Rumah Tradisional	Malabo
	Air Panas (Kanan) Roka	Kanan
8. Balla	Kuburan Tua Tedong-tedong	Balla Barat
	Perkampungan Tradisional	Balla Tumuka
	Panorama Alam Buntu Musa	Balla Tumuka
	Tari Tradisional Bulu Londong	Balla Satanetean
	Air Terjun Allo Dio	Balla Tumuka
	Industri Tenunan Tradisional	Balla
	Perkampungan Tradisional dan Sepasang Manusia jadi Batu	Balla Satanetean
	Air Terjun (Sarambu) Sareayo	Balla Satanetean
	Kuburan Kayu dan sejumlah Tedong-Tedong	Balla Satanetean
	Perkampungan Tradisional terdapat sejumlah koleksi keluarga	Balla Satanetean
9. Sesenapadang	Rumah Adat Parengge' Orobua	Orobua Timur
	Rumah Tradisional Lisuan Ada'	Lisuan Ada'
	Panorama Alam	Lisuan Ada'
	Kuburan Pahlawan Demma Tande	Paladan
	Air Terjun (Sarambu Sikore)	Rantepuang
	Air Terjun (Sarambu) Minanga	Orobua Timur
	Rumah Tradisional	Orobua Timur
10. Tawalian	Gereja Tua	Tawalian
	Air Panas (Kanan) Rante Kamiri	Rante Tangnga
	Kuburan Tua Ne' Pattoni	Rante Tangnga
	Kampung Sirenden	Tawalian
	Air Panas (Kanan) Rante Dambu	Rante Tangnga
11. Mambi	Lantang Kada Nenek	Mambi
12. Bambang	Air Terjun (Sarambu) Sambabo	Salu Baruru
	Kuburan Gua Batu	

	<b>Kecamatan</b> <i>Sub District</i>	<b>Nama Tempat Wisata</b> <i>Name of Tourism Place</i>	<b>Alamat</b> <i>Address</i>
	(1)	(2)	(3)
13.	Rantebulahan Timur	Gua Alam	Buangin
14.	Mehalaan	-	-
15.	Aralle	Air Panas (Kanan)	Uhailanu
16.	Buntu Malangka	Air Panas (Sarambu) Air Panas (Kanan)	Ranteberang Salutambun
17.	Tabulahan	Pusat Peradaban Pitu Ulunna Salu	Tabulahan

Sumber/Source: Dinas Pariwisata Kabupaten Mamasa / *Tourism Office of Mamasa Regency*



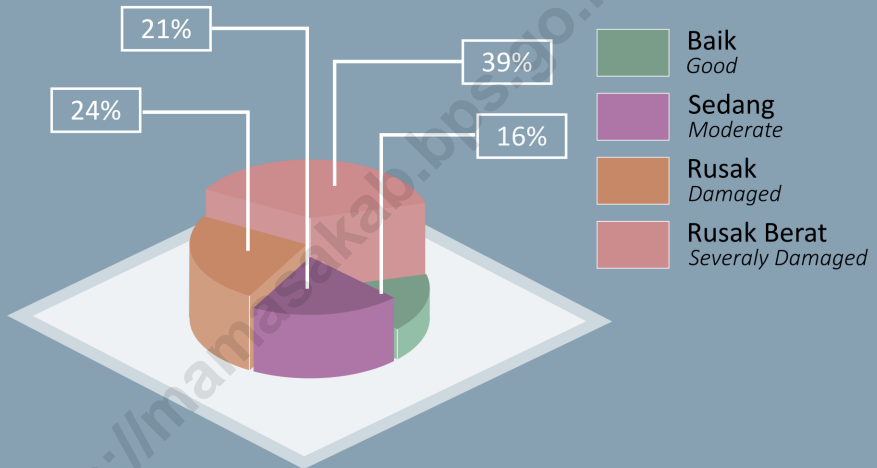
# TRANSPORTASI DAN KOMUNIKASI

## TRANSPORTATION AND COMMUNICATION

### Persentase Kondisi Jalan di Kabupaten Mamasa

*Percentage of Road Conditions in Mamasa Regency*

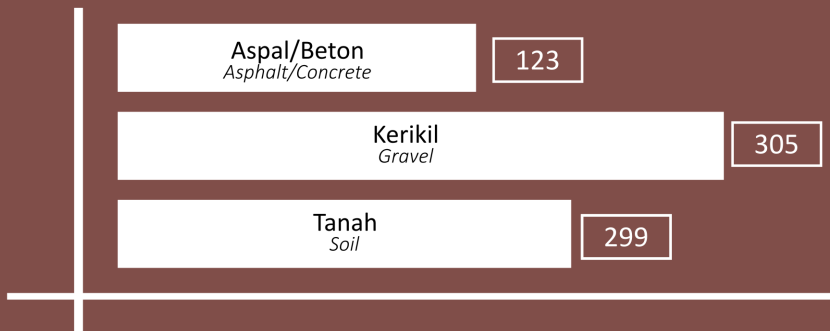
**2018**



### Panjang Jalan dan Jenis Permukaan Jalan (KM)

*Length of Roads and Road Surface (KM)*

**2018**





## PENJELASAN TEKNIS

1. **Kendaraan bermotor** adalah setiap kendaraan yang digerakkan oleh peralatan teknik yang ada pada kendaraan tersebut, biasanya digunakan untuk angkutan orang atau barang di atas jalan raya selain kendaraan yang berjalan di atas rel. Kendaraan bermotor yang dicatat adalah semua jenis kendaraan kecuali kendaraan bermotor TNI/Polri dan Korps Diplomatik.
2. **Mobil penumpang** adalah setiap kendaraan bermotor yang dilengkapi dengan tempat duduk untuk sebanyak-banyaknya delapan orang, tidak termasuk tempat duduk untuk pengemudi, baik dilengkapi atau tidak dilengkapi bagasi.
3. **Mobil bis** adalah setiap kendaraan bermotor yang dilengkapi dengan tempat duduk untuk lebih dari delapan orang, tidak termasuk tempat duduk untuk pengemudi, baik dilengkapi atau tidak dilengkapi bagasi.
4. **Mobil truk** adalah setiap kendaraan bermotor yang digunakan untuk angkutan barang, selain mobil penumpang, mobil bis dan kendaraan bermotor roda dua.

## TECHNICAL NOTES

1. **Motor vehicles** are any kind of vehicles motorized by machine set up in those vehicles, they are usually used for transporting peoples or goods on roads except vehicles moving along a railway line. The data cover all kinds of motor vehicles except those belong to Indonesia Army Force Indonesian State Police and Diplomatic Corps.
2. **Passenger cars** are any motor vehicles with no more than eight seats, excluding seat for driver, it can be with or without baggage.
3. **Buses** are large passenger cars having seats for more than eight passengers, excluding seat for driver, it can be with or without baggage.
4. **Trucks** are any motor vehicles used to transport goods excluding passenger cars, buses, and motorcycles.

5. **Kantor Pos** adalah tempat pemberi pelayanan komunikasi tertulis dan atau surat elektronik, layanan paket, layanan logistik, layanan transaksi keuangan, dan layanan keagenan pos untuk kepentingan umum. Rumah pos berfungsi sama seperti kantor pos dan kantor pos pembantu, bedanya rumah pos biasanya terletak di daerah terpencil.
6. **Telekomunikasi** adalah setiap pemancaran, pengiriman dan atau penerimaan dari setiap informasi dalam bentuk tanda-tanda, isyarat, tulisan, gambar, suara dan bunyi melalui sistem kawat, optik, radio atau sistem elektromagnetik lainnya.
7. **Jaringan telekomunikasi** adalah rangkaian perangkat telekomunikasi dan kelengkapannya yang digunakan dalam bertelekomunikasi.
8. **Weselpos** merupakan layanan penerimaan dan pengiriman uang yang memberikan solusi terhadap kecepatan, ketepatan dan keamanan kiriman uang Anda, secara domestik (Nasional) maupun Internasional.
5. **Post Office** is a service provider facility of written communication and or electronic mail, parcel service, logistics services, financial transaction services, and postal services to the public. Postal house has the same function as the post office and subsidiary of post office, the difference is that postal house is usually located in remote areas.
6. **Telecommunication** includes every transmitting, delivering and or receiving from every information of marking, signal, article, picture, sound and voice through strand of wire system, optic, radio or other electromagnetic system.
7. **Telecommunication network** is peripheral network of telecommunication and its equipment used in the means of telecommunication.
8. **Postal money orders** is a service to send and receive money to provide solutions to the speed, accuracy and security of your money transfers domestically (or nationally) and internationally.

**ULASAN****DESCRIPTION****Transportasi**

Panjang jalan yang ada di Kabupaten Mamasa pada tahun 2018 sepanjang 649,77 Km yang semuanya merupakan jalan Kabupaten. Dari total panjang jalan tersebut dapat juga dibagi berdasarkan jenis permukaan jalan yaitu aspal, kerikil, tanah, dan tidak dirinci, dimana sebagian besar jenis permukaan jalan yang digunakan di Kabupaten Mamasa adalah jenis kerikil.

Pada tahun 2018 kondisi jalan di Mamasa sudah cukup membaik, namun masih didominasi oleh jalan dengan kondisi rusak berat sepanjang 250,32 km.

Pada tahun 2018 tercatat jumlah kendaraan bermotor di Kabupaten Mamasa sebesar 8.914 dengan jenis kendaraan terbanyak adalah sepeda motor (89,76%) dan yang paling sedikit adalah sedan (0,06%).

**Komunikasi**

Terdapat tiga kantor pos di Kabupaten Mamasa, masing-masing berada di Kecamatan Mamasa, Kecamatan Sumarorong, dan Kecamatan Mambi. Pada tahun 2018, kantor pos di Kabupaten Mamasa secara keseluruhan mengirimkan surat sebanyak 1.869 lembar.

Sementara itu, untuk paket pos, pada tahun 2018 kantor pos di Kabupaten Mamasa mengirimkan sebanyak 382 Kg paket pos tujuan dalam dan luar negeri.

**Transportation**

*The length of roads in Mamasa Regency in 2018 is 649.77 Km, and all of them are Regency roads. From the total length of the road can also be divided based on the type of road surface, namely asphalt, gravel, soil, and not specified, where most types of road surfaces used in Mamasa Regency are gravel types.*

*In 2018 road conditions in Mamasa have improved considerably, but are still dominated by roads with heavily damaged conditions along 250.32 km.*

*In 2018 noted that number of motor vehicles at Mamasa Regency amounted to 8.914 with the most types of vehicles are motorcycles (89,76%) and the least is sedan (0.06%).*

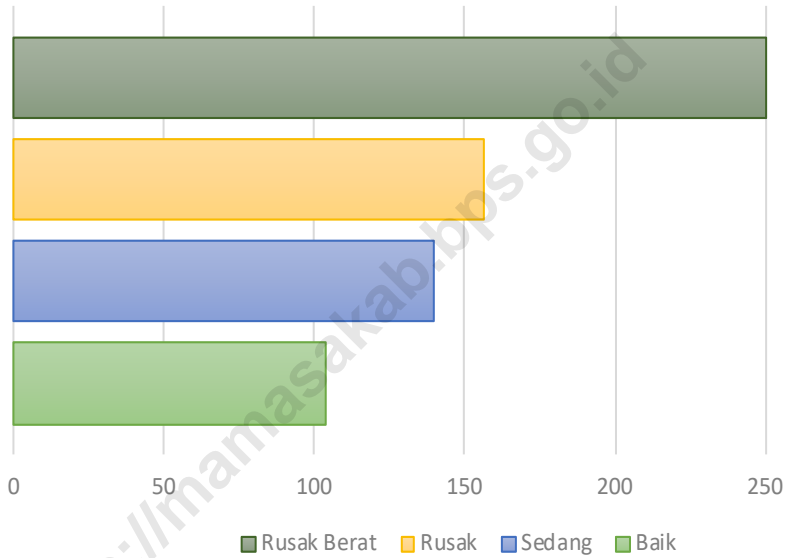
**Communication**

*There are three post offices in Mamasa Regency, each residing in Mamasa District, Sumarorong District, and Mambi District. In the 2018, post office in Mamasa Regency deliver letter as much as 1.869 sheets.*

*Meanwhile, for the parcel post, in the year 2018, post office in Mamasa Regency delivers as much as 382 Kg of domestic and foreign destination parcel post.*



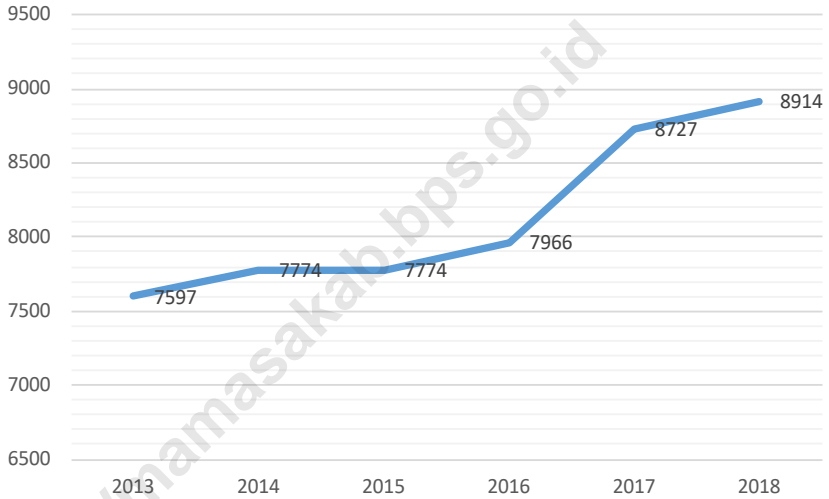
**Gambar 19** Panjang Jalan Menurut Kondisi Jalan di Kabupaten Mamasa (Km), 2018  
*Picture 19 Length of Road by Road Condition in Mamasa Regency (Km), 2018*



Sumber/Source: Dinas Pekerjaan Umum dan Penataan Ruang Kabupaten Mamasa / Public Works and Spatial Arrangement Office of Mamasa Regency

**Gambar****20**

Picture

**Tren Perkembangan Jumlah Kendaraan Bermotor di Kabupaten Mamasa, 2012 - 2018***Growth Trend of Motor Vehicles Number in Mamasa Regency, 2012 - 2018*

Sumber/Source: Dinas Perhubungan Kabupaten Mamasa/Transportation Agencies Office of Mamasa Regency

## 9.1 Transportasi/Transportation

**Panjang Jalan Menurut Kecamatan dan Pemerintahan yang Berwenang Mengelolanya di Kabupaten Mamasa (km), 2018**

**Tabel 9.1.1**

Table

*Length of Roads by Subdistrict and Level of Government Authority in Mamasa Regency (km), 2018*

Kecamatan Sub District	Pemerintahan yang Berwenang Mengelola Level of Government Authority		
	Negara State	Provinsi Province	Kabupaten Regency
(1)	(2)	(3)	(4)
1. Sumarorong	-	-	26,44
2. Messawa	-	-	40,93
3. Pana	-	-	35,46
4. Nosu	-	-	16,45
5. Tabang	-	-	76,83
6. Mamasa	-	-	75,62
7. Tanduk Kalua	-	-	42,67
8. Balla	-	-	44,17
9. Sesenapadang	-	-	25,12
10. Tawalian	-	-	21,37
11. Mambi	-	-	57,83
12. Bambang	-	-	6,75
13. Rantebulahan Timur	-	-	42,37
14. Mehalaan	-	-	
15. Aralle	-	-	43,05
16. Buntu Malangka	-	-	27,90
17. Tabulahan	-	-	66,81
<b>Kabupaten Mamasa Mamasa Regency</b>	-	-	<b>649,77</b>

Sumber/Source: Dinas Pekerjaan Umum dan Penataan Ruang Kabupaten Mamasa / Public Works and Spatial Arrangement Office of Mamasa Regency

**Tabel 9.1.2** Panjang Jalan dan Jenis Permukaan Jalan di Kabupaten Mamasa (km), 2011 - 2018  
*Table Length of Roads and Road Surface in Mamasa Regency (km), 2011 - 2018*

Tahun Years	Jenis Permukaan Jalan Type of Road Surface			
	Aspal/Beton Asphalt/Concrete	Kerikil Gravel	Tanah Soil	Tidak Dirinci Not Explained
(1)	(2)	(3)	(4)	(5)
2011	195,16	510,15	1 028,36	32,39
2012	270,18	673,65	1 061,94	32,39
2013	364,38	516,65	1 051,94	129,69
2014	364,80	322,36	1 333,06	...
2015	187,73	330,09	654,48	1 157,10
2016	127,47	304,38	296,72	...
2017	123,16	304,58	298,72	...
2018	164,81	254,60	230,36	...

Sumber/Source: Dinas Pekerjaan Umum dan Penataan Ruang Kabupaten Mamasa / *Public Works and Spatial Arrangement Office of Mamasa Regency*

**Tabel 9.1.3 Panjang Jalan Menurut Kecamatan dan Kondisi Jalan di Kabupaten Mamasa (km), 2018**  
*Table Length of Roads by Subdistrict and Road in Mamasa Regency (km), 2018*

Kecamatan Sub District	Kondisi Jalan Road Condition			
	Baik Good	Sedang Moderate	Rusak Damaged	Rusak Berat Severely Damaged
(1)	(2)	(3)	(4)	
1. Sumarorong	1,80	4,60	10,04	10,00
2. Messawa	7,70	11,82	6,27	15,14
3. Pana	4,73	8,90	5,80	16,03
4. Nosu	2,45	2,80	5,49	5,71
5. Tabang	19,85	35,70	5,40	15,88
6. Mamasa	24,98	9,20	17,14	24,30
7. Tanduk Kalua	6,32	3,30	9,01	24,04
8. Balla	13,90	11,90	8,47	9,90
9. Sesenapadang	4,42	7,70	7,60	5,40
10. Tawalian	5,60	4,94	2,55	8,28
11. Mambi	4,00	7,80	18,18	27,85
12. Bambang	0,20	6,55	0,00	0,00
13. Rantebulahan Timur	2,80	8,00	8,44	23,13
14. Mehalaan	0,00	0,00	0,00	0,00
15. Aralle	0,00	6,40	18,10	18,55
16. Buntu Malangka	2,80	4,07	17,15	3,88
17. Tabulahan	2,20	5,80	16,58	42,23
<b>Kabupaten Mamasa Mamasa Regency</b>	<b>103,75</b>	<b>139,48</b>	<b>156,22</b>	<b>250,32</b>

Sumber/Source: Dinas Pekerjaan Umum dan Penataan Ruang Kabupaten Mamasa / Public Works and Spatial Arrangement Office of Mamasa Regency

**Tabel 9.1.4** Jumlah Kendaraan Bermotor Menurut Jenis Kendaraan di Kabupaten Mamasa, 2014 - 2018  
*Table 9.1.4 Number of Motor Vehicles by Type of Vehicle in Mamasa Regency, 2014 - 2018*

Jenis Kendaraan <i>Type of Vehicle</i>	2014	2015	2016	2017	2018
(1)	(2)	(3)	(4)	(5)	(6)
Sedan <i>Sedan</i>	7	7	7	7	5
Jeep <i>Jeep</i>	30	30	30	30	30
Mini Bus <i>Mini Bus</i>	24	24	140	142	140
Micro Bus <i>Micro Bus</i>	124	124	24	115	115
Bus <i>Bus</i>	24	24	15	17	21
Pick Up <i>Pick Up</i>	110	110	130	135	150
Light Truck <i>Light Truck</i>	157	157	160	167	180
Truk <i>Truck</i>	113	113	115	125	130
Alat Besar/Berat <i>Heavy Equipment</i>	30	30	30	39	142
Sepeda Motor <i>Motorcycle</i>	7 155	7 155	7 315	7 950	8 001
<b>Jumlah <i>Total</i></b>	<b>7 774</b>	<b>7 774</b>	<b>7 966</b>	<b>8 727</b>	<b>8 914</b>

Sumber/Source: Dinas Pekerjaan Umum dan Penataan Ruang Kabupaten Mamasa / *Public Works and Spatial Arrangement Office of Mamasa Regency*

**Tabel 9.1.5** Jumlah Kendaraan dan Penumpang Menurut Bulan di Kabupaten Mamasa, 2018  
*Table 9.1.5 Number of Motor Vehicles and Passengers by Month in Mamasa Regency, 2018*

Bulan Month	Jumlah Kendaraan Number of Vehicles		Jumlah Penumpang Number of Passengers	
	Masuk In	Keluar Out	Masuk In	Keluar Out
(1)	(2)	(3)	(4)	(5)
Januari/January	250	272	1420	1535
Februari/February	215	250	1415	1215
Maret/March	259	355	1505	1630
April/April	250	290	1112	1190
Mei/May	248	295	1095	1100
Juni/June	261	257	1120	1115
Juli/July	247	247	1097	1076
Agustus/August	270	273	1189	1133
September/September	272	276	1210	1207
Oktober/October	275	271	1002	1000
November/November	470	652	957	5325
Desember/December	524	435	3620	1200
<b>Jumlah Total</b>	<b>3 541</b>	<b>3 873</b>	<b>16 742</b>	<b>18 726</b>

Sumber/Source: Dinas Pekerjaan Umum dan Penataan Ruang Kabupaten Mamasa / Public Works and Spatial Arrangement Office of Mamasa Regency

## 9.2 Pos dan Telekomunikasi/*Post and Telecommunication*

**Tabel 9.2.1** Jumlah Kantor Pos Pembantu Menurut Kecamatan di Kabupaten Mamasa, 2014 - 2018  
*Table Number of Auxiliary Post Office by Subdistrict in Mamasa Regency, 2014 - 2018*

Kecamatan <i>Sub District</i>		2014	2015	2016	2017	2018
(1)	(2)	(3)	(4)	(5)	(6)	(6)
1.	Sumarorong	1	1	1	1	1
2.	Messawa	-	-	-	-	-
3.	Pana	-	-	-	-	-
4.	Nosu	-	-	-	-	-
5.	Tabang	-	-	-	-	-
6.	Mamasa	1	1	1	1	1
7.	Tanduk Kalua	-	-	-	-	-
8.	Balla	-	-	-	-	-
9.	Sesenapadang	-	-	-	-	-
10.	Tawalian	-	-	-	-	-
11.	Mambi	1	1	1	1	1
12.	Bambang	-	-	-	-	-
13.	Rantebulahan Timur	-	-	-	-	-
14.	Mehalaan	-	-	-	-	-
15.	Aralle	-	-	-	-	-
16.	Buntu Malangka	-	-	-	-	-
17.	Tabulahan	-	-	-	-	-
<b>Kabupaten Mamasa <i>Mamasa Regency</i></b>		<b>3</b>	<b>3</b>	<b>3</b>	<b>3</b>	<b>3</b>

Sumber/Source: Kantor Pos Kabupaten Mamasa / *Post Office of Mamasa Regency*



**Tabel 9.2.2** **Produksi Pos Menurut Jenisnya di Kabupaten Mamasa, 2017 - 2018**  
*Table Post Produce by Type in Mamasa regency, 2017 - 2018*

<b>Jenis</b> <i>Kind</i>	<b>Satuan</b> <i>Units</i>	<b>2017</b>	<b>2018</b>
(1)		(2)	(3)
<b>I. Surat Pos</b>			
<b>a. Dalam Negeri</b>			
- Biasa	Lembar	19 575	-
- Tercatat	Lembar	22 166	-
- Kilat Biasa	Lembar	1 216	-
- Kilat Khusus	Lembar	18 600	1 864
- Kilat Tercatat	Lembar	-	-
- Facsimile	Lembar	-	-
<b>b. Luar Negeri</b>			
- Biasa	Lembar	29	-
- Tercatat	Lembar	11	5
<b>Jumlah</b>		<b>61 597</b>	<b>1 869</b>
<b>II. Paket Pos</b>			
a. Dalam Negeri	Kg	988	382
b. Luar Negeri	Kg	15	-
<b>Jumlah</b>		<b>1003</b>	<b>382</b>
<b>III. Wesel Pos</b>			
a. Dikirim (000)	Rupiah	2 734 897 236	2 661 186 049
b. Dibayar (000)	Rupiah	474 192 400	456 652 200
<b>Jumlah</b>		<b>3 209 089 636</b>	<b>3 117 838 249</b>

Sumber/Source: Kantor Pos Kabupaten Mamasa / Post Office of Mamasa Regency

# PERBANKAN DAN KOPERASI

## BANKING AND COOPERATIVE

Perbankan  
*Banking*

2018



6

**Bank**  
*Bank*

**Di Kecamatan**  
*In Sub District*

- Sumarorong
- Mamasa
- Mambi

Koperasi  
*Cooperative*

2018



138

**Koperasi**  
*Cooperative*



**Terbanyak**  
*The Most*

**KSU (68)**



**Tersedikit**  
*Least*

**Koperasi  
Perumahan (0)**



**PENJELASAN TEKNIS**

1. **Bank** adalah sebuah lembaga intermediasi keuangan umumnya didirikan dengan kewenangan untuk menerima simpanan uang, meminjamkan uang, dan menerbitkan promes atau yang dikenal sebagai banknote.
2. **Koperasi** adalah organisasi bisnis yang dimiliki dan dioperasikan oleh orang-seorang demi kepentingan bersama. Koperasi melandaskan kegiatan berdasarkan prinsip gerakan ekonomi rakyat yang berdasarkan asas kekeluargaan.

**TECHNICAL NOTES**

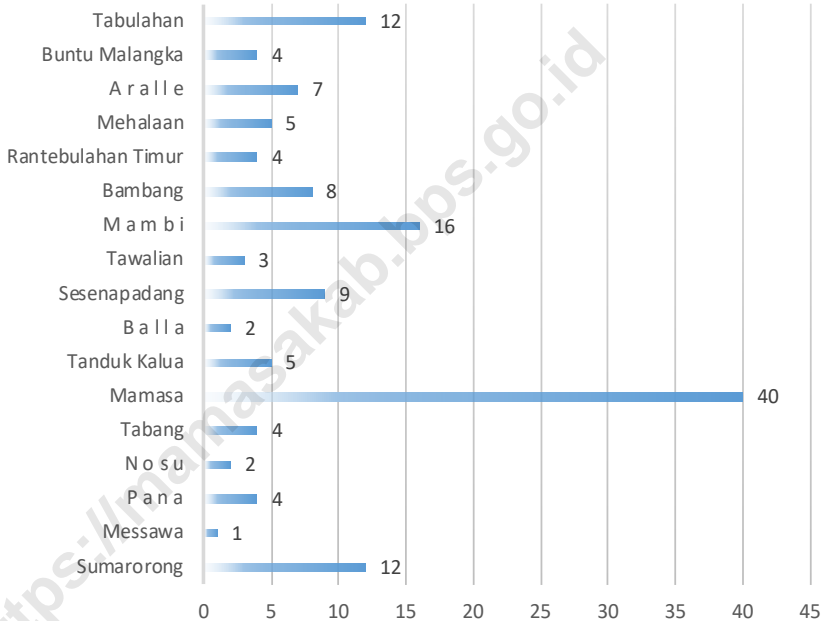
1. **Bank** is a financial intermediary institutions are generally established with the authority to accept deposits, lend money, and issue promissory notes or what is known as a banknote.
2. **Cooperatives** are business organizations which owned and operated by the individual for the common interest. Cooperatives bases its activities on the principle of people's economic movement based on the principle of the kinship.

ULASAN	DESCRIPTION
<b>Perbankan</b>	<b>Banking</b>
Hingga tahun 2018, di Kabupaten Mamasa terdapat 6 bank yang tersebar di tiga kecamatan yaitu 1 bank di Kecamatan Sumarorong, 4 bank di Kecamatan Mamasa, dan 1 bank di Kecamatan Mambi.	<i>Until 2018, in Mamasa Regency there are 6 banks spread over in three districts i.e 1 bank in Sumarorong District, 4 bank in Mamasa District, and 1 bank in Mambi District.</i>
<b>Koperasi</b>	<b>Cooperative</b>
Jumlah koperasi di Kabupaten Mamasa pada tahun 2018 sebanyak 138 koperasi, dengan jenis koperasi terbanyak adalah KSU yakni 68 koperasi.	<i>The number of cooperations at Mamasa Regency in 2018 as many as 138 cooperations, with the most type cooperative is KSU equals to 68 cooperatives.</i>

<https://mamasakab.go.id>

**Gambar****21**

Picture

**Jumlah Koperasi Menurut Kecamatan di Kabupaten Mamasa, 2018***Number of Cooperatives by Sub District in Mamasa Regency, 2018*

Sumber/Source: Dinas Koperasi, UMKM, Perindustrian dan Perdagangan Kabupaten Mamasa / Department of Cooperation, UMKM, Industry and Commerce of Mamasa Regency

## 10.1 Perbankan/Banking

**Tabel 10.1.1** Nama Bank Menurut Tipe dan Kecamatan di Kabupaten Mamasa, 2018  
*Table 10.1.1 Number of Sub District by Sub District in Mamasa Regency, 2018*

	Kecamatan <i>Sub District</i>	Nama Bank <i>Name of Bank</i>	Tipe <i>Type</i>	Jumlah <i>Total</i>
	(1)	(2)	(3)	(4)
1.	Sumarorong	BRI	Unit	1
		BRI	Cabang Pembantu	1
2.	Mamasa	BRI	Unit	1
		BNI	Cabang	1
		BPD	Cabang	1
3.	Mambi	BRI	Unit	1
<b>Kabupaten Mamasa</b> <i>Mamasa Regency</i>				<b>6</b>

Sumber/Source: Masing-Masing Bank di Kabupaten Mamasa / Each of Bank in Mamasa Regency

## 10.2 Koperasi/Cooperative

**Tabel 10.2.1** Jumlah Koperasi Menurut Jenis Koperasi di Kabupaten Mamasa, 2018  
*Table Number of Cooperatives by Type Of Cooperative in Mamasa Regency, 2018*

Kecamatan Sub District	KUD	Koperasi Pertanian	Koperasi Perkebunan	Koperasi Karyawan	KSU	Koperasi Pasar
(1)	(2)	(3)	(4)	(5)	(6)	(7)
1. Sumarorong	-	1	-	-	8	-
2. Messawa	-	1	-	-	-	-
3. Pana	1	-	1	-	-	-
4. Nosu	-	-	-	-	-	-
5. Tabang	-	-	-	-	3	-
6. Mamasa	-	-	-	2	18	1
7. Tanduk Kalua	-	-	-	-	3	-
8. Balla	-	-	-	-	-	-
9. Sesenapadang	-	1	2	-	5	-
10. Tawalian	1	-	-	-	2	-
11. Mambi	1	2	2	-	8	-
12. Bambang	-	-	1	-	5	-
13. Rantebulahan Timur	-	-	2	-	2	-
14. Mehalaan	1	2	-	-	2	-
15. Aralle	-	-	1	-	5	-
16. Buntu Malangka	-	-	-	1	3	-
17. Tabulahan	-	2	1	-	4	-
<b>Kabupaten Mamasa Mamasa Regency</b>	<b>4</b>	<b>9</b>	<b>10</b>	<b>3</b>	<b>68</b>	<b>1</b>

Sumber/Source: Dinas Koperasi, UMKM, Perindustrian dan Perdagangan Kabupaten Mamasa / Department of Cooperation, UMKM, Industry and Commerce of Mamasa Regency




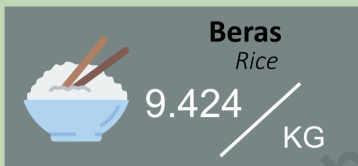
Lanjutan Tabel/Continued Table 10.2.1

Kecamatan Sub District	KSP	Koperasi Perumahan	Kop. Pegawai Negeri	Koperasi Wanita	Koperasi Lainnya	Jumlah
(1)	(8)	(9)	(10)	(11)	(12)	(13)
1. Sumarorong	1	-	1	-	1	12
2. Messawa	-	-	-	-	-	1
3. Pana	-	-	2	-	-	4
4. Nosu	-	-	-	-	2	2
5. Tabang	-	-	-	-	1	4
6. Mamasa	6	-	5	2	6	40
7. Tanduk Kalua	1	-	-	-	1	5
8. Balla	-	-	-	-	2	2
9. Sesenapadang	1	-	-	-	-	9
10. Tawalian	-	-	-	-	-	3
11. Mambi	-	-	1	-	2	16
12. Bambang	-	-	-	-	2	8
13. Rantebulahan Timur	-	-	-	-	-	4
14. Mehalaan	-	-	-	-	-	5
15. Aralle	-	-	-	1	-	7
16. Buntu Malangka	-	-	-	-	-	4
17. Tabulahan	-	-	-	3	2	12
<b>Kabupaten Mamasa Mamasa Regency</b>	<b>9</b>	<b>0</b>	<b>9</b>	<b>6</b>	<b>19</b>	<b>138</b>

Sumber/Source: Dinas Koperasi, UMKM, Perindustrian dan Perdagangan Kabupaten Mamasa / Department of Cooperation, UMKM, Industry and Commerce of Mamasa Regency

**HARGA-HARGA**

## PRICES

**Perkiraan Rata-Rata Harga Eceran Sembilan Bahan Pokok**  
Average Retail Price of Nine Essential Commodities **2018**



**PENJELASAN TEKNIS**

1. **Harga** adalah jumlah uang yang menyatakan nilai tukar suatu kesatuan benda tertentu, misalnya harga sepotong kue adalah Rp50.
2. **Harga eceran** adalah harga transaksi antara penjual dan pembeli untuk tiap jenis barang yang diecerkan menurut satuan setempat. Karena satuan setempat yang digunakan di tiap daerah mungkin berbeda, oleh karena itu pencatatan dilakukan sesuai dengan harga eceran di dalam satuan setempat yang lazim dipakai di daerah masing-masing. Sementara itu, harga yang dicatat di dalam daftar isian adalah harga yang telah dikonversikan ke dalam satuan baku yang tercantum dalam daftar isian.
3. **Harga eceran pedesaan** adalah harga transaksi antara penjual dan pembeli secara eceran di pasar setempat untuk tiap jenis barang yang dibeli dengan tujuan untuk dikonsumsi sendiri dan bukan untuk dijual kepada pihak lain. Harga yang dicatat adalah harga modus (yang terbanyak muncul atau harga rata-rata biasa dari beberapa pedagang/penjual yang memberikan datanya).
4. **Perusahaan** adalah tempat terjadinya kegiatan produksi dan berkumpulnya semua faktor produksi.

**TECHNICAL NOTES**

1. **Price** is the amount of money that states the exchange value of a particular unit, for example the price of a piece of cake is Rp50.
2. **The retail price** is the price of the transaction between the seller and the buyer for each type of item that is retailed according to the local unit. Because of the local unit used in each area may be different, therefore recording is carried out in accordance with the retail price in the local unit that is commonly used in each area. Meanwhile the price recorded in the questionnaire is the price that has been converted into the standard unit listed in the questionnaire.
3. **Rural retail prices** are the price of transactions between sellers and buyers in retail at the local market for each type of item purchased for the purpose of self-consumption and not for sale to other parties. The price recorded is the mode price (the most appearing or the usual average price of some traders / sellers who provide the data).
4. **Company** is the place of production activities and the place gathering of all factors of production.

5. **Badan Hukum** adalah suatu badan yang terdiri dari kumpulan orang yang diberi status “persoon” oleh hukum sehingga mempunyai hak dan kewajiban. Badan hukum dapat menjalankan perbuatan hukum sebagai pembawa hak manusia.
6. **Perseroan Terbatas** adalah suatu badan hukum yang merupakan persekutuan modal, didirikan berdasarkan perjanjian, melakukan kegiatan usaha dengan modal dasar yang seluruhnya terbagi dalam saham dan memenuhi persyaratan yang ditetapkan dalam undang-undang serta peraturan pelaksanaannya.
7. **Persekutuan Komanditer** adalah suatu persekutuan terdiri atas beberapa orang yang menjalankan usaha dan beberapa orang yang hanya menyerahkan modal. Dalam CV salah satu atau beberapa orang bertanggung jawab tidak terbatas terhadap perusahaan. Anggota lain bertanggung jawab terbatas hanya terhadap utang-utang badan usaha sesuai dengan besarnya modal yang disertakan.
5. **Legal entity** is an entity that consists of a collection of people who were given the status “persoon” by the law, so they have rights and obligations. Legal entities can perform a legal act as carriers of human rights.
6. **Limited Liability Company** is a legal entity which is a capital alliance, established based on the agreement, engage in business with a capital base that is entirely divided into shares and comply with the requirements in the law and its implementation regulations.
7. **Commanditaire Vennootschap (CV)** is an alliance made up of several people who do business and some people just hand over the capital. In the CV, one or more people responsible are not limited to the company. Other members responsible is limited to the debt business entities in accordance with the amount of capital that is included.

8. **Firma** adalah asosiasi antara dua atau lebih individu sebagai pemilik untuk menjalankan perusahaan dengan tujuan mendapatkan laba. Untuk mendirikan persekutuan firma tidak dibutuhkan pengakuan resmi dari instansi pemerintah.
8. ***Firma** is an association between two or more individuals as owners to running a company with the goal of getting profit. To establish a firm alliance is not needed official recognition from government agencies.*
9. **Koperasi** adalah organisasi bisnis yang dimiliki dan dioperasikan oleh orang-seorang demi kepentingan bersama. Koperasi melandaskan kegiatan berdasarkan prinsip gerakan ekonomi rakyat yang berdasarkan asas kekeluargaan.
9. ***Cooperatives** are business organizations which owned and operated by the individual for the common interest. Cooperatives bases its activities on the principle of people's economic movement based on the principle of the kinship.*
10. **Perusahaan Perorangan (PO)** adalah Suatu jenis perusahaan yang dijalankan oleh satu orang pemilik. Pemilik mempunyai tanggung jawab tak terbatas.
10. ***Individual company** is a type of company that is run by one owner. The owners have unlimited responsibility.*
11. **Pasar** adalah salah satu dari berbagai sistem, institusi, prosedur, hubungan sosial dan infrastruktur di mana usaha menjual barang, jasa dan tenaga kerja untuk orang-orang dengan imbalan uang.
11. ***The market** is one of the various systems, institutions, procedures, social relations and infrastructure where businesses selling goods, services and employment for people in exchange for money.*
12. **Toko atau kedai** adalah sebuah tempat tertutup yang di dalamnya terjadi kegiatan perdagangan dengan jenis benda atau barang yang khusus, misalnya toko buku, toko buah, dan sebagainya.
12. ***The store or shop** is an enclosed area in which trading activity occurs with the special type of objects or special items, such as bookstores, fruit, and so on.*

## PRICES

13. **Warung** adalah usaha kecil milik keluarga yang berbentuk kedai, kios, toko kecil, atau restoran sederhana. Istilah “warung” dapat ditemukan di Indonesia dan Malaysia. Warung adalah salah satu bagian penting dalam kehidupan keseharian rakyat Indonesia.
14. **Kios** adalah nama alternatif untuk sebuah toko kecil atau warung. Dalam sebuah kios biasanya dijual buku, majalah, dan koran.
13. **Warung** is a small business who owned by family, shaped shops, stalls, small shops, or a simple restaurant. The term “warung” can be found in Indonesia and Malaysia. Warung is one important part of the daily life of the people of Indonesia.
14. **Stall** is an alternative name for a small shop or warung. In a stall, usually sold books, magazines, and newspapers.

<https://mamasakab.bps.go.id>

**ULASAN****DESCRIPTION**

Jumlah perusahaan menurut bentuk badan hukum di Kabupaten Mamasa pada tahun 2018 sebanyak 275 usaha, yang terdiri dari Perseroan Terbatas 6 perusahaan, CV/Firma 35 perusahaan, Koperasi 134 buah, 94 usaha perorangan dan 6 usaha lainnya.

Tahun 2018, tercatat jumlah sarana perdagangan di Kabupaten Mamasa sebanyak 65, yang terdiri atas 28 pasar, 26 toko, 11 kios, dan 2 warung.

*Number of establishments by type of business entity in Mamasa regency amount to 275 company, which consist of 6 Limited Companies, 35 CVs/Firmas, 134 Cooperations, 94 Individual Company, and 6 other business entities.*

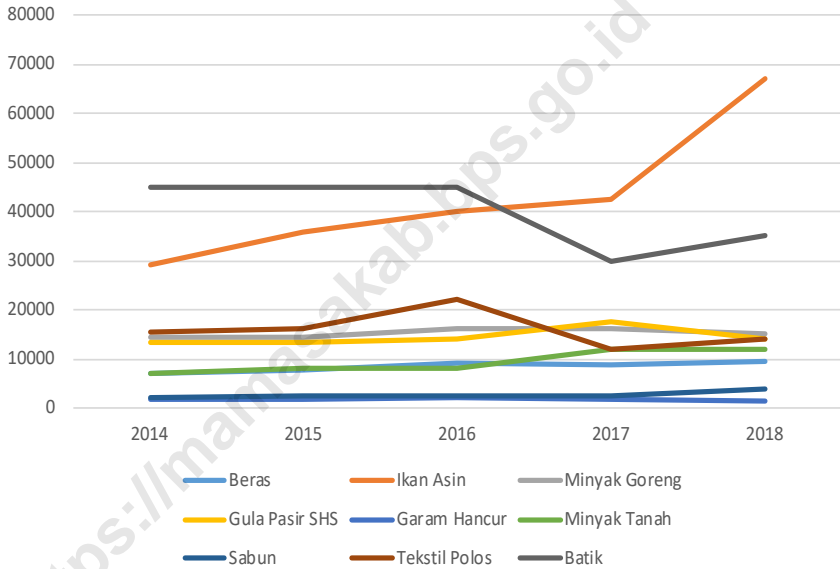
*In 2018, noted that number of trade facilities at Mamasa Regency as many as 65, which consists of 28 markets, 26 stores, 11 kiosks, and 2 stalls.*



**Gambar** 22  
*Picture*

**Tren Rata-Rata Harga Eceran Sembilan Bahan Pokok Menurut Komoditas di Kabupaten Mamasa (Rp./ satuan), 2014 - 2018**

*Trend Average Retail Price of Nine Essential Commodities in Mamasa Regency (Rp./Unit), 2014 - 2018*



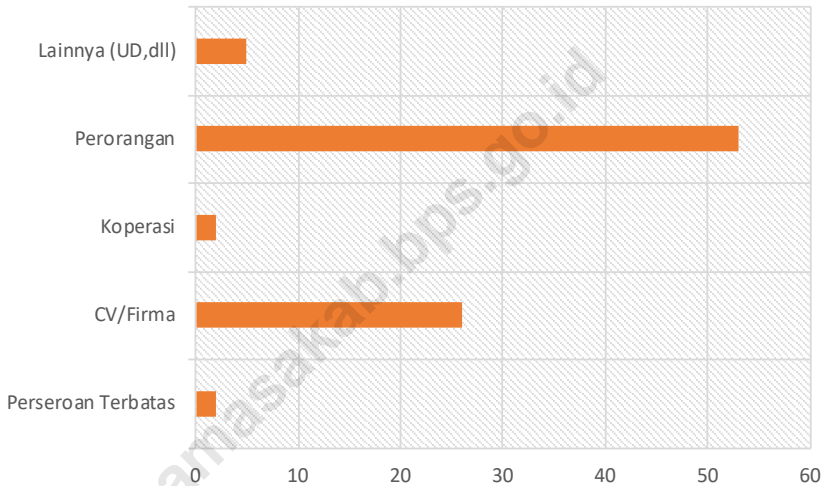
Sumber/Source: Survei Harga Pedesaan, Badan Pusat Statistik Kabupaten Mamasa/Village Price Item Survey, BPS-Statistics of Mamasa Regency

**Gambar****23**

Picture

**Perbandingan Jumlah Perusahaan Menurut Bentuk Badan Hukum di Kabupaten Mamasa, 2018**

*Comparison between Number of Establishment by Type of Business Entity In Mamasa Regency, 2018*



Sumber/Source: 1) Dinas Koperasi, UMKM, Perindustrian dan Perdagangan Kabupaten Mamasa / Department of Cooperation, UMKM, Industry and Commerce of Mamasa Regency  
 2) Dinas Penanaman Modal dan Pelayanan Terpadu Satu Pintu Kabupaten Mamasa / Department of Investment and One-door Integrated Service of Mamasa Regency

## 11.1 Harga Eceran/Retail Price

**Tabel 11.1.1** Perkiraan Rata-Rata Harga Eceran Beberapa Jenis Barang di Kabupaten Mamasa (rupiah), 2018  
*Table 11.1.1 Some of Goods Retail Price in Mamasa Regency (ruphias), 2018*

	Jenis Barang Items	Satuan Unit	Harga Price
	(1)	(2)	(3)
1.	Beras <i>Rice</i>	Kilogram	9 424
2.	Daging Ayam <i>Chicken Meat</i>	Kilogram	30 727
3.	Telur Ayam <i>Egg</i>	Butir	1 418
4.	Ikan <i>Fish</i>	Kilogram	20 944
5.	Susu Kental <i>Liquid Milk</i>	Kaleng	10 000
6.	Susu Bubuk Instan <i>Instant Milk Powder</i>	Dos	47 636
7.	Gula Pasir <i>Sugar</i>	Kilogram	13 972
8.	Minyak Goreng <i>Cooking Oil</i>	Liter	15 182
9.	Deterjen Bubuk <i>Detergent</i>	Kilogram	17 777
10.	Minyak Tanah <i>Kerosene</i>	Liter	12 000

Sumber/Source: Survei Harga Pedesaan, Badan Pusat Statistik Kabupaten Mamasa/Village Price Item Survey, BPS-  
 Statistics of Mamasa Regency

**Perkiraan Rata-Rata Harga Eceran Sembilan Bahan Pokok  
Menurut Komoditas di Kabupaten Mamasa (Rp./satuan),  
2014 - 2018**

**Tabel 11.1.2**

*Table Average Retail Price of Nine Essential Commodities in Mamasa Regency (Rp./Unit), 2014 - 2018*

	<b>Komoditas Commodity</b>	<b>Satuan Unit</b>	<b>2014</b>	<b>2015</b>	<b>2016</b>	<b>2017</b>	<b>2018</b>
	(1)	(3)	(4)	(5)	(6)	(7)	(8)
1.	Beras Rice	Kg	7 100	7 800	9 000	8 665	9 424
2.	Ikan Asin Teri Retails of Fish	Kg	29 000	36 000	40 000	42 667	66 983
3.	Minyak Goreng Cooking Oil	Liter	14 500	14 500	16 000	16 118	15 182
4.	Gula Pasir SHS Sugarcane	Kg	13 250	13 500	14 000	17 667	13 972
5.	Garam Hancur Salt	250 gr	1 900	1 750	2 000	1 750	1 545
6.	Minyak Tanah Kerosene	Liter	7 000	8 000	8 000	12 000	12 000
7.	Sabun Soap	Batang	2 250	2 400	2 500	2 600	3 750
8.	Tekstil Polos Textile	Meter	15 500	16 000	22 000	12 000	14 000
9.	Batik Batik	Helai	45 000	45 000	45 000	30 000	35 000

Sumber/Source: Survei Harga Pedesaan, Badan Pusat Statistik Kabupaten Mamasa/Village Price Item Survey, BPS-Statistics of Mamasa Regency

**Perkiraan Rata-Rata Harga Eceran Sembilan Bahan Pokok  
Menurut Komoditas di Kabupaten Mamasa (Rp./satuan),  
2014 - 2018**

**Tabel 11.1.3**

*Table Average Retail Price of Nine Essential Commodities in  
Mamasa Regency (Rp./Unit), 2014 - 2018*

	<b>Komoditas Commodity</b>	<b>Satuan Unit</b>	<b>2014</b>	<b>2015</b>	<b>2016</b>	<b>2017</b>	<b>2018</b>
	(1)	(3)	(4)	(5)	(6)	(7)	(8)
1.	Beras Jagung	Kg	6 000	6 000	6 000	6 000	6 943
2.	Ketela Pohon	Kg	4 000	3 500	3 300	3 200	3 756
3.	Jagung Pipilan	Kg	4 750	5 000	5 875	5 792	6 100
4.	Tepung Terigu	Kg	7 500	7 875	7 900	7 938	8 000
5.	Kacang Tanah	Kg	20 250	24 000	26 800	29 375	27 400
6.	Kacang Hijau	Kg	20 650	21 750	25 000	23 938	22 166
7.	Kangkung	Kg	5 300	6 000	5 000	6 200	8 785
8.	Bayam	Kg	5 750	6 300	7 200	7 111	6 955
9.	Kol	Kg	5 750	6 150	6 500	7 833	6 545
10.	Kacang Panjang	Kg	7 150	8 350	7 600	7 018	6 585
11.	Kentang	Kg	14 250	14 750	20 000	28 500	16 455
12.	Cabe Merah	Kg	34 000	34 000	48 700	49 000	30 455
13.	Cabe Rawit	Kg	31 250	37 250	36 600	37 500	49 349
14.	Sawi	Kg	7 050	8 000	11 000	8 800	8 737
15.	Tomat Sayur	Kg	7 100	7 000	10 000	7 500	11 854
16.	Terong Panjang	Kg	6 500	6 000	6 100	6 444	6 111
17..	Timun	Kg	6 250	6 150	5 000	4 667	5 000

Sumber/Source: Survei Harga Pedesaan, Badan Pusat Statistik Kabupaten Mamasa/Village Price Item Survey, BPS-  
Statistics of Mamasa Regency

## 11.2 Sarana Perdagangan/*Trading Facilities*

**Tabel 11.2.1** Jumlah Sarana Perdagangan Menurut Jenisnya di Kabupaten Mamasa, 2014 – 2018  
*Table 11.2.1 Number of Trading Facilities by Type of Facility in Mamasa Regency, 2014 – 2018*

Sarana Perdagangan <i>Trading Facilities</i>	2014	2015	2016	2017	2018
(1)	(3)	(4)	(5)	(6)	(7)
Pasar <i>Market</i>	23	25	27	28	29
Toko <i>Store</i>	3	4	66	26	17
Kios <i>Kiosk</i>	-	-	-	11	6
Warung <i>Stall</i>	-	-	-	2	1
Lainnya <i>Others</i>	-	-	-	-	-
<b>Jumlah <i>Total</i></b>	<b>26</b>	<b>29</b>	<b>93</b>	<b>65</b>	<b>53</b>

Sumber/Source: 1) Dinas Koperasi, UMKM, Perindustrian dan Perdagangan Kabupaten Mamasa / *Department of Cooperation, UMKM, Industry and Commerce of Mamasa Regency*

2) Dinas Penanaman Modal dan Pelayanan Terpadu Satu Pintu Kabupaten Mamasa / *Department of Investment and One-door Integrated Service of Mamasa Regency*

**Rasio Penduduk Terhadap Pasar Menurut Kecamatan di Kabupaten Mamasa, 2018**

**Tabel 11.2.2**

*Table Population to Market Ratio by Subdistrict in Mamasa Regency, 2018*

	<b>Kecamatan</b> <i>Sub District</i>	<b>Penduduk</b> <i>Population</i>	<b>Pasar</b> <i>Market</i>	<b>Rasio Penduduk</b> <b>Terhadap Pasar</b> <i>Population to</i> <i>Market Ratio</i>
	(1)	(2)	(3)	(4)
1.	Sumarorong	10 971	2	5 485,50
2.	Messawa	7 493	3	2 497,67
3.	Pana	9 106	3	3 035,33
4.	Nosu	4 650	1	4 650,00
5.	Tabang	6 341	2	3 170,50
6.	Mamasa	26 625	5	5 325,00
7.	Tanduk Kalua	11 971	2	5 985,50
8.	Balla	6 693	0	-
9.	Sesenapadang	8 256	1	8 256,00
10.	Tawalian	7 969	2	3 984,50
11.	Mambi	10 476	1	10 476,00
12.	Bambang	11 404	2	5 702,00
13.	Rantebulahan Timur	6 737	1	6 737,00
14.	Mehalaan	4 486	1	4 486,00
15.	Aralle	7 089	2	3 544,50
16.	Buntu Malangka	7 774	2	3 887,00
17.	Tabulahan	11 160	2	5 580,00
<b>Kabupaten Mamasa</b> <i>Mamasa Regency</i>		<b>159 201</b>	<b>32</b>	<b>4 975,03</b>

Sumber/Source: Penyusunan Direktori Pasar Rakyat dan Pusat Perbelanjaan, BPS/Preparation of a Directory of Markets and Shopping Centers, BPS

### 11.3 Perusahaan/*Establishment*

**Tabel 11.3.1** Jumlah Perusahaan Menurut Bentuk Badan Hukum di Kabupaten Mamasa, 2014 - 2018  
*Table 11.3.1 Number of Establishments by Type of Business Entity in Mamasa Regency, 2014 - 2018*

<b>Type Badan Hukum</b> <i>Type of Business Entity</i>	<b>2014</b>	<b>2015</b>	<b>2016</b>	<b>2017</b>	<b>2018</b>
(1)	(3)	(4)	(5)	(6)	(7)
Perseroan Terbatas <i>Limited Company</i>	...	3	6	6	2
CV/Firma	...	35	38	35	26
Koperasi <i>Cooperative</i>	...	5	142	134	2
Perorangan <i>Individual</i>	...	74	66	94	53
Lainnya (UD,dll) <i>Other</i>	...	5	11	6	5
<b>Jumlah</b> <i>Total</i>	...	<b>122</b>	<b>263</b>	<b>275</b>	<b>88</b>

Sumber/Source: 1) Dinas Koperasi, UMKM, Perindustrian dan Perdagangan Kabupaten Mamasa / *Department of Cooperation, UMKM, Industry and Commerce of Mamasa Regency*


2) Dinas Penanaman Modal dan Pelayanan Terpadu Satu Pintu Kabupaten Mamasa / *Department of Investment and One-door Integrated Service of Mamasa Regency*





# PENGELUARAN PENDUDUK

## POPULATION EXPENDITURE



49,84%

### Pengeluaran Perkapita Kelompok Makanan

↑ MAX



Pengeluaran terbesar  
*Biggest expense*

PADI PADIAN  
CEREALS

↓ MIN



Pengeluaran terkecil  
*Smallest Expense*

UMBI-UMBIAN  
TUBERS



50,16%

### Pengeluaran Perkapita Kelompok Non Makanan

↑ MAX



Pengeluaran terbesar  
*Biggest expense*

PERUMAHAN DAN  
FASILITAS PEUMAHAN

HOUSING AND  
HOUSING FACILITY

↓ MIN



Pengeluaran terkecil  
*Smallest Expense*

PAJAK PUNGUTAN  
DAN ASURANDI

TAXES AND  
INSURANCE



**PENJELASAN TEKNIS**

1. **Pengeluaran rata-rata per kapita** adalah biaya yang dikeluarkan untuk konsumsi semua anggota rumah tangga selama sebulan baik yang berasal dari pembelian, pemberian maupun produksi sendiri dibagi dengan banyaknya anggota rumah tangga dalam rumah tangga tersebut.
  
2. Pengeluaran konsumsi rumah tangga mencakup berbagai pengeluaran konsumsi akhir rumah tangga atas barang dan jasa untuk memenuhi kebutuhan individu ataupun kelompok secara langsung. Pengeluaran rumah tangga disini mencakup makanan dan minuman selain restoran; pakaian, alas kaki, dan jasa perawatannya; perumahan dan perlengkapan rumah tangga; kesehatan dan pendidikan; transportasi dan komunikasi; restoran dan hotel serta lainnya.

**TECHNICAL NOTES**

1. **Per capita Average Expenditure** is the cost spent for all household members consumption during the month, whether from purchasing, giving or own production, divided by the number of household members in the household.
  
2. *Household consumption expenditures consist of expenditures incurred by households, which are used for both individual or collective needs. Household consumptions are classified into food and beverages other than restaurants; clothing, footwear, and related maintenance service; housing and household equipment; health and education; restaurants and hotels; and others.*

## ULASAN

## DESCRIPTION

**Pengeluaran dan Konsumsi Penduduk**

Pada tahun 2018, rata-rata pengeluaran per kapita sebulan penduduk Kabupaten Mamasa sebesar 870.490 rupiah. Sebanyak 49,84 persen diantaranya (433.880 rupiah) untuk pengeluaran kelompok barang makanan, dan 50,16 persen sisanya (436.610 rupiah) untuk pengeluaran kelompok barang non makanan.

Golongan pengeluaran penduduk Kabupaten Mamasa sebagian besar berada pada golongan  $\geq 1,500,000$  (rupiah) dengan konsumsi terbanyak pada kelompok makanan adalah makanan dan minuman jadi, sedangkan untuk kelompok non makanan pengeluaran terbesar digunakan untuk perumahan dan fasilitas rumah tangga

***Expenditure and Consumption People***

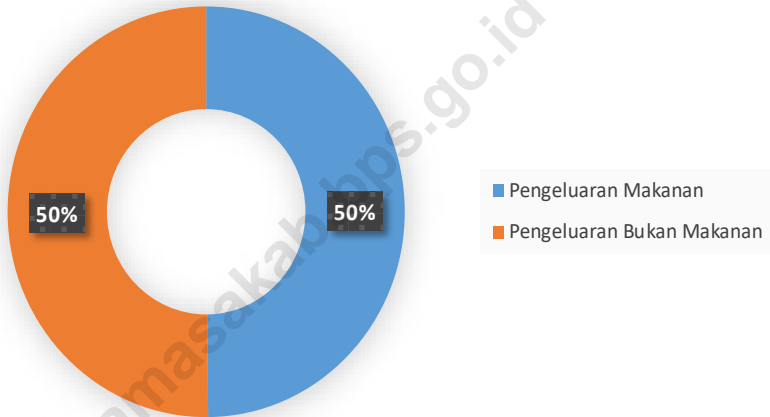
*In 2018, the average expenditure per capita a month in Mamasa Regency population is 870.490 rupiahs. 49,84 percent of them (433.880 rupiahs) for spending on food goods group, and the rest 50,16 percent (436.610 rupiahs) for spending on non-food goods group.*

*Expenditure class of Mamasa Regency population mostly in the class  $\geq 1,500,000$  (rupiahs) with the highest consumption of food groups are prepared food and beverages, while for non-food group, the largest expenditures are used for housing and household facility.*

**Gambar 24**  
Picture

**Persentase Rata-Rata Pengeluaran per Kapita Sebulan Menurut Kelompok Barang di Kabupaten Mamasa, 2018**

*Percentage of Monthly Average Expenditure per Capita by Commodity Group in Mamasa Regency, 2018*



Sumber/Source: Survei Sosial Ekonomi Nasional 2018 / National Social economic Survey 2018

## 12.1 Pengeluaran/Expenditure

**Pengeluaran Rata-rata Perkapita Sebulan Menurut  
Golongan Pengeluaran dan Kelompok Barang di Kabupaten  
Mamasa (Rp), 2018**

**Tabel 12.1.1** *Average Expenditure per Capita per Month by Expenditure Class and Commodity Group in Mamasa Regency (Rp), 2018*

Golongan Pengeluaran Expenditure Class (rupiah)	Kelompok Barang Commodity Group		
	Makanan Food	Bukan Makanan Non Food	Jumlah Total
(1)	(2)	(3)	(4)
< 150,000	70 390,48	59 870,37	130 260,85
150,000 - 199,999	109 854,24	70 817,75	180 671,99
200,000 - 299,999	164 605,27	91 732,09	256 337,36
300,000 - 499,999	246 973,25	140 066,82	387 040,08
500,000 - 749,999	362 432,68	252 086,93	614 519,61
750,000 - 999,999	525 797,42	349 807,81	875 605,24
1,000,000 - 1,499,999	689 380,00	538 515,08	1 227 895,08
>= 1,500,000	982 137,74	1 619 548,88	2 601 686,63

Sumber/Source: Survei Sosial Ekonomi Nasional 2018 / National Social economic Survey 2018

**Tabel 12.1.2** **Pengeluaran Rata-rata Perkapita Sebulan Menurut Kelompok Makanan di Kabupaten Mamasa (Rp), 2018**  
*Table Average Expenditure per Capita per Month by Food Group in Mamasa Regency (Rp), 2018*

<b>Kelompok Makanan</b> <i>Food Group</i>	<b>Pengeluaran Rata-rata Perkapita Sebulan</b> <i>Average Expenditure Per Capita Per Month</i>
(1)	(2)
Padi-padian / <i>Cereals</i>	86 341
Umbi-umbian / <i>Tubers</i>	3 154
Ikan / <i>Fish</i>	50 644
Daging / <i>Meat</i>	8 787
Telur dan Susu / <i>Eggs and Milk</i>	17 661
Sayur-sayuran / <i>Vegetables</i>	29 387
Kacang-kacangan / <i>Legumes</i>	8 198
Buah-buahan / <i>Fruits</i>	16 982
Minyak dan Lemak / <i>Oil and Fats</i>	14 382
Bahan Minuman <i>Beverage Stuffs</i>	19 402
Bumbu-bumbuan / <i>Spices</i>	9 359
Konsumsi Lainnya <i>Miscellaneous Food Items</i>	10 090
Makanan dan Minuman Jadi <i>Prepared Food and Beverages</i>	93 548
Tembakau dan Sirih <i>Tobacco and Betel</i>	65 947
<b>Jumlah</b> <i>Total</i>	<b>433 880</b>

Sumber/Source: Survei Sosial Ekonomi Nasional 2018 / *National Social economic Survey 2018*



**Pengeluaran Rata-rata Perkapita Sebulan Menurut  
Kelompok Bukan Makanan di Kabupaten Mamasa  
(Rp), 2018**

**Tabel 12.1.3**

*Table Average Expenditure per Capita per Month by Non Food Group in Mamasa Regency (Rp), 2018*

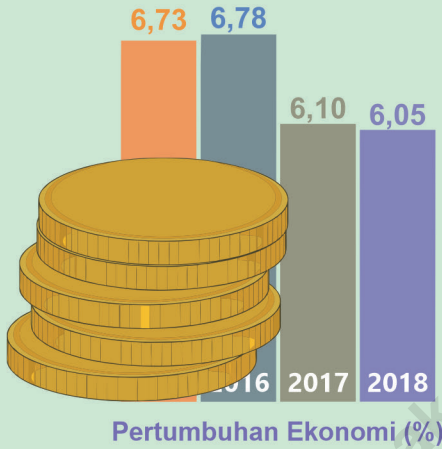
Kelompok Bukan Makanan <i>Non Food Group</i>	Pengeluaran Rata-rata Perkapita Sebulan <i>Average Expenditure Per Capita Per Month</i>
(1)	(2)
Perumahan dan fasilitas rumah tangga <i>Housing and household Facility</i>	219 380
Aneka barang dan jasa <i>Goods and Services</i>	85 769
Pakaian, alas kaki, dan tutup kepala <i>Clothing, footwear, and headgear</i>	26 389
Barang tahan lama <i>Durable goods</i>	53 851
Pajak pungutan dan asuransi <i>Taxes and Insurances</i>	21 569
Keperluan pesta dan upacara/kenduri <i>Parties and Ceremonies</i>	29 652
<b>Jumlah</b> <i>Total</i>	<b>436 610</b>

Sumber/Source: Survei Sosial Ekonomi Nasional 2018 / *National Social economic Survey 2018*

# BAB 13

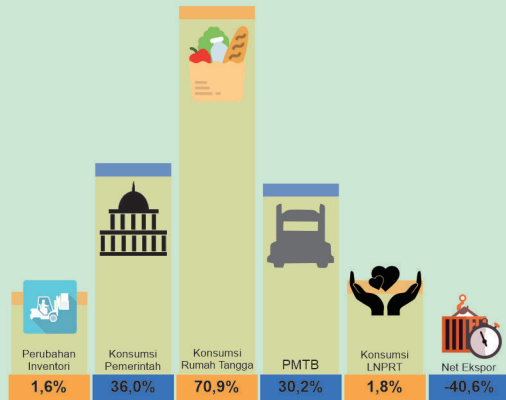
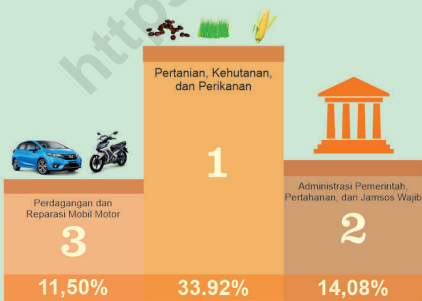
## SISTEM NERACA REGIONAL

### KABUPATEN MAMASA 2018



#### 3 Sektor dengan Share Terbesar

#### Distribusi PDRB Menurut Pengeluaran



“Struktur perekonomian daerah dapat dilihat dari persentase masing-masing sektor terhadap total PDRB atas dasar harga berlaku”

Perekonomian Kabupaten Mamasa masih tergolong ke dalam **ekonomi agraris**

Impor Kabupaten Mamasa masih tergolong tinggi dibanding Ekspor sehingga net ekspor bernilai **negatif**



**PENJELASAN TEKNIS**

1. Penghitungan statistik neraca nasional mengikuti buku petunjuk yang diterbitkan oleh Perserikatan Bangsa Bangsa (PBB) dikenal sebagai Sistem Neraca Nasional (SNN). SNN adalah rekomendasi internasional tentang bagaimana menyusun ukuran aktivitas ekonomi yang sesuai dengan standar neraca baku yang didasarkan pada prinsip-prinsip ekonomi. Rekomendasi yang dimaksud dinyatakan dalam sekumpulan konsep, definisi, klasifikasi, dan aturan neraca yang disepakati secara internasional dalam mengukur indikator tertentu seperti Produk Domestik Regional Bruto (PDRB). Salah satu bentuk adaptasi pencatatan statistik nasional adalah melakukan perubahan tahun dasar PDRB Indonesia dari tahun 2000 ke 2010. Perubahan tahun dasar PDRB dilakukan seiring dengan mengadopsi rekomendasi PBB yang tertuang dalam Sistem Neraca Nasional 2008 (SNA 2008).
2. Produk Domestik Bruto pada tingkat nasional serta Produk Domestik Regional Bruto (PDRB) pada tingkat regional (provinsi) menggambarkan kemampuan suatu wilayah untuk menciptakan nilai tambah pada suatu waktu tertentu. Untuk menyusun PDB maupun PDRB digunakan 2 pendekatan, yaitu lapangan usaha dan pengeluaran. Keduanya menyajikan komposisi data nilai tambah dirinci

**TECHNICAL NOTES**

1. *The method that used to estimate national accounts statistics is based on the standard guidelines formed by United Nation known as System of National Accounts (SNA). SNA is the internationally agreed standard set of recommendations on how to compile measures of economic activity in accordance with strict accounting conventions based on economic principles. The recommendations are expressed in term of a set of concepts, definitions, classifications and accounting rules that comprise the internationally agreed standard for measuring indicators such as Gross Domestic Regional Product (GDRP). One of the improvement in the national statistical system is to rebase GDRP form base year 2000 to 2010 in order to capture current economic condition. It is in line with the United Nations (UN) recommendation on 2008 SNA.*
2. *The basic measure of the value added arising from economic activity is known as Gross Domestic Product at the national level and Gross Regional Domestic Product (GRDP) at the regional level (provinces/regencies/municipalities). To compile these statistics, two approaches have been used, i.e. "production approach" and "expenditure approach". The first approach is to measure value*

menurut sumber kegiatan ekonomi (lapangan usaha) dan menurut komponen penggunaannya. PDB maupun PDRB dari sisi lapangan usaha merupakan penjumlahan seluruh komponen nilai tambah bruto yang mampu diciptakan oleh sektor-sektor ekonomi atas berbagai aktivitas produksinya. Sementara itu, dari sisi pengeluaran menjelaskan tentang penggunaan dari nilai tambah tersebut.

3. PDRB menurut lapangan usaha mengalami perubahan klasifikasi dari 9 lapangan usaha menjadi 17 lapangan usaha. PDRB menurut lapangan usaha dirinci menurut total nilai tambah dari seluruh sektor ekonomi yang mencakup lapangan usaha Pertanian, Kehutanan, dan Perikanan; Pertambangan dan Penggalian; Industri Pengolahan; Pengadaan Listrik dan Gas; Pengadaan Air, Pengelolaan Sampah, Limbah dan Daur Ulang; Konstruksi; Perdagangan Besar dan Eceran, Reparasi Mobil dan Sepeda Motor; Transportasi dan Pergudangan; Penyediaan Akomodasi dan Makan Minum; Informasi dan Komunikasi; Jasa Keuangan dan Asuransi; Real Estat; Jasa Perusahaan; Administrasi Pemerintahan, Pertahanan dan Jaminan Sosial Wajib; Jasa Pendidikan; Jasa Kesehatan dan Kegiatan Sosial; dan Jasa lainnya.

*added produced by various kinds of economic activities, while the second approach is to measure final uses of the country's output. In other words, GDP/GRDP is the sum of total value added produced by all economic industries (activities) and the way of using it.*

3. *GDRP by industry classification changes from 9 sectors to 17 industries. GDRP by industry is classified by types of economic activities such as Agriculture, Forestry and Fishing; Mining and Quarrying; Manufacturing; Electricity and Gas; Water supply, Sewerage, Waste Management and Remediation Activities; Construction; Wholesale and Retail Trade; Repair of Motor Vehicles and Motorcycles; Transportation and Storage; Accommodation and Food Service Activities; Information and Communication; Financial and Insurance Activities; Real Estate Activities; Business Activities; Public Administration; Defence and Compulsory Social Security; Education; Human Health and Social Work Activities; and Other Services Activities.*

4. PDRB menurut pengeluaran mengalami perubahan klasifikasi dimana pengeluaran konsumsi Lembaga Non Profit yang Melayani Rumah Tangga (LNPR) yang sebelumnya termasuk bagian dari pengeluaran konsumsi rumah tangga menjadi komponen terpisah. Sehingga klasifikasi PDRB menurut pengeluaran dirinci menjadi 7 komponen yaitu komponen pengeluaran konsumsi rumah tangga, pengeluaran konsumsi LNPR, pengeluaran konsumsi pemerintah, pembentukan modal tetap bruto, perubahan inventori, ekspor barang dan jasa, dan impor barang dan jasa.
4. *GDRP by expenditure classification changes where consumption expenditure Non-profit Institutions Serving Households (NPISH) previously included as part of household consumption expenditure is taken out into separate component. So that, GDRP by type of expenditures is classified into: household consumption expenditure, NPISH consumption expenditure, government consumption expenditure, gross fixed capital formation, changes in inventories, exports of goods and services, and imports of goods and services.*
5. Produk Domestik Regional Bruto maupun agregat turunannya disajikan dalam 2 (dua) versi penilaian, yaitu atas dasar "harga berlaku" dan atas dasar "harga konstan". Disebut sebagai harga berlaku karena seluruh agregat dinilai dengan menggunakan harga pada tahun berjalan, sedangkan harga konstan penilaiannya didasarkan kepada harga satu tahun dasar tertentu, dalam publikasi ini digunakan harga tahun 2010.
5. *GDRP and its aggregations are presented in two forms: at current market prices and at constant base year market prices. In presenting current market prices, all aggregates are valued at current market prices, while base year constant market prices are shown by valuing all aggregates at fixed base year prices. Year of 2010 is used as the base year in this publication.*
6. Laju pertumbuhan Produk Domestik Regional Bruto didasarkan dari perhitungan PDRB atas dasar harga konstan. Laju pertumbuhan Produk Domestik Regional Bruto diperoleh dengan cara mengurangi nilai PDRB pada tahun ke-n terhadap nilai pada tahun ke n-1 (tahun sebelumnya), dibagi dengan nilai pada tahun ke
6. *Growth rate of Gross Domestic Regional Product is based from GDRP at constant market prices. Growth rate of Gross Domestic Regional Product is obtained by subtracting the value of GDRP year n with the value of GDRP year n-1, divided by the value of GDRP year n-1 then multiplied by 100 percent. The growth rate of GDRP*

n-1, dikalikan dengan 100 persen. Laju pertumbuhan menunjukkan perkembangan agregat pendapatan dari satu waktu tertentu terhadap waktu sebelumnya.

7. Pengeluaran konsumsi pemerintah terdiri dari pengeluaran konsumsi individu dan pengeluaran konsumsi kolektif. Barang dan jasa individu merupakan barang dan jasa privat, dimana ciri-ciri barang privat adalah
- Scarcity, yaitu ada kelangkaan / keterbatasan dalam jumlah;
  - Excludable Consumption, yaitu konsumsi suatu barang dapat dibatasi hanya pada mereka yang memenuhi persyaratan tertentu (biasanya harga);
  - Rivalrous Competition, yaitu konsumsi oleh satu konsumen akan mengurangi atau menghilangkan kesempatan pihak lain untuk melakukan hal serupa. Contoh barang dan jasa yang dihasilkan pemerintah dan tergolong sebagai barang dan jasa individu adalah jasa pelayanan kesehatan pemerintah di rumah sakit/puskesmas dan jasa pendidikan di sekolah/universitas negeri. Sedangkan barang dan jasa kolektif ekuivalen dengan barang publik yang memiliki ciri
- Non Rivalry, yaitu penggunaan satu konsumen terhadap suatu barang tidak mengurangi kesempatan konsumen lain untuk juga mengonsumsi barang tersebut;
  - Non Excludable, yaitu apabila suatu barang publik tersedia, maka tidak ada yang dapat menghalangi siapapun untuk memperoleh manfaat

*explains the income growth during the given period.*

7. *Government consumption expenditure consists of individual consumption expenditure and collective consumption expenditure. Individual goods and services are private goods and services, which the characteristics of private goods is*
- Scarcity, that there is a scarcity/limited in number;*
  - Excludeable Consumption, the consumption of goods can be limited only to those who meet certain requirements (usually the price);*
  - Rivalrous Competition, i.e consumption by the consumer will reduce or eliminate the chance of another party to do so. Examples of goods and service produced by government and classified as goods and services of individuals is the government health service in hospitals/health centers and education service in schools/universities. Collective goods and services equivalent to public goods characterized by*
- Non-Rivalry, namely the use of a consumer for an item does not reduce the chance of another consumer to also consume goods;*
  - Non-Excludeable, i.e. when a public good available, then nothing can hinder anyone to benefit from the goods or in other words everyone has access to the goods. Examples of goods and services produced*

dari barang tersebut atau dengan kata lain setiap orang memiliki akses ke barang tersebut. Contoh barang dan jasa yang dihasilkan pemerintah dan tergolong sebagai barang dan jasa kolektif adalah jasa pertahanan yang dilakukan TNI dan keamanan yang dilakukan kepolisian.

*by government and classified as collective goods and services is carried military defense services and the police's security.*

8. Pembentukan Modal Tetap Bruto (PMTB) mencakup pengadaan, pembuatan, dan pembelian barang modal. Barang modal dimaksud adalah barang-barang yang digunakan untuk proses produksi, tahan lama atau yang mempunyai umur pemakaian lebih dari satu tahun seperti bangunan, mesin-mesin, dan alat angkutan. Termasuk pula disini perbaikan besar (berat) yang sifatnya memperpanjang umur atau mengubah bentuk atau kapasitas barang modal tersebut. Pengeluaran barang modal untuk keperluan militer juga dicakup sebagai PMTB. Klasifikasi komponen PMTB dibagi menjadi 6 sub komponen yaitu konstruksi, mesin dan peralatan, kendaraan, peralatan lainnya, cultivated biological resources (CBR) dan produk kekayaan intelektual.
8. *Gross Fixed Capital Formation (GFCF) includes procurement, manufacture, and the purchase of capital goods. Capital goods are goods which are used for the production process, durable of have a service life of more than one year such as buildings, machinery, and transportation equipment. Including here: huge improvement that are to extend the life or changing the shape or the capacity of the capital goods. Capital expenditures for military purposes are also covered as GFCF. GCF component are classified into six sub-components: Construction; Machinery and Equipmnet; Other Equipmnet; Cultivated Biological Resources (CBR) and Intellectual Property Product.*



9. Ekspor barang dan jasa merupakan transaksi perdagangan barang dan jasa dari penduduk (residen) ke bukan penduduk (nonresiden). Impor barang dan jasa adalah transaksi perdagangan dari bukan penduduk ke penduduk. Ekspor atau impor barang terjadi pada saat terjadi perubahan hak kepemilikan barang antara penduduk dengan bukan penduduk (dengan atau tanpa perpindahan fisik barang tersebut). Pada PDRB dengan tahun dasar 2010, ekspor dan impor barang dirinci menjadi migas dan nonmigas.
9. *Exports of goods and services consists of transaction of goods and services from residents to non-residents. Imports of goods and services consists of transaction of goods and services from non-residents to residents. Export and import of goods occur when there are changes in ownership of goods between residents and non-residents (with or without physical movements of goods across frontiers). On the GDRP at 2010 basic year, export and import of goods specified into oil-gas and non oil-gas.*

<https://mamasakab.bps.go.id>

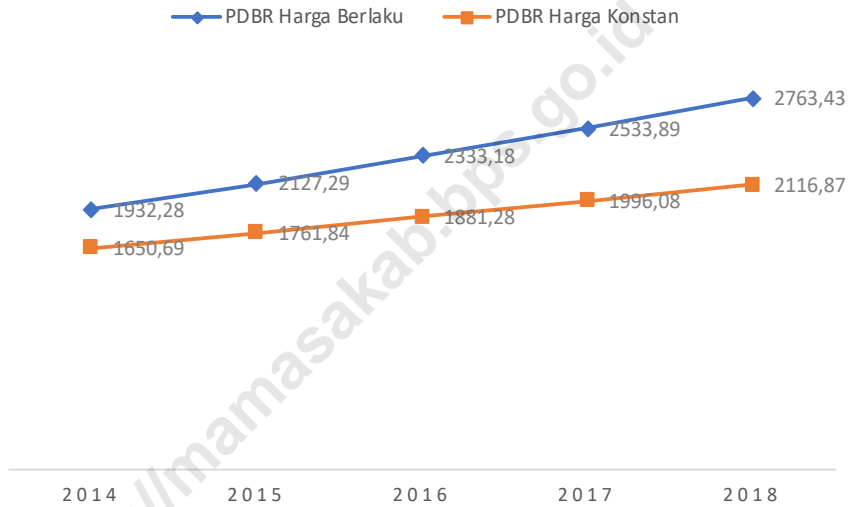
**ULASAN**

PDRB atas dasar harga berlaku menurut lapangan usaha tahun 2018 di Kabupaten Mamasa mencapai 2,76 triliun rupiah, sedangkan atas dasar harga konstan 2010 tahun 2018 mencapai 2,12 triliun rupiah. Hal ini menunjukkan adanya peningkatan bila dibandingkan dengan tahun 2017, dimana PDRB atas dasar harga berlaku menurut lapangan usaha tercatat sebesar 2,53 triliun rupiah, dan PDRB atas dasar harga konstan 2010 sebesar 2,00 triliun rupiah.

**DESCRIPTION**

*Gross Domestic Regional Product at current market prices by industries in Mamasa Regency at 2018 year is 2,76 billion ruphias, where as GDRP at constant market price 2010 in 2018 is 2,12 billion ruphias. This is shows an increase when compared to 2017, whereas GDRP at current market price by industries recorded amount of 2,53 billion ruphias, and GDRP at constant market prices 2010 amount 2,00 billion ruphias.*

**Gambar 25** **Perkembangan PDRB Atas Dasar Harga Berlaku dan Atas Dasar Harga Konstan 2010 di Kabupaten Mamasa (miliar rupiah), 2014 - 2018**  
*Picture* **25** *Growth of GDRP at Current Market Prices and Constant Market Price in Mamasa Regency (billion ruphias), 2014 - 2018*



Sumber/Source: Badan Pusat Statistik Kabupaten Mamasa/BPS-Statistics of Mamasa Regency

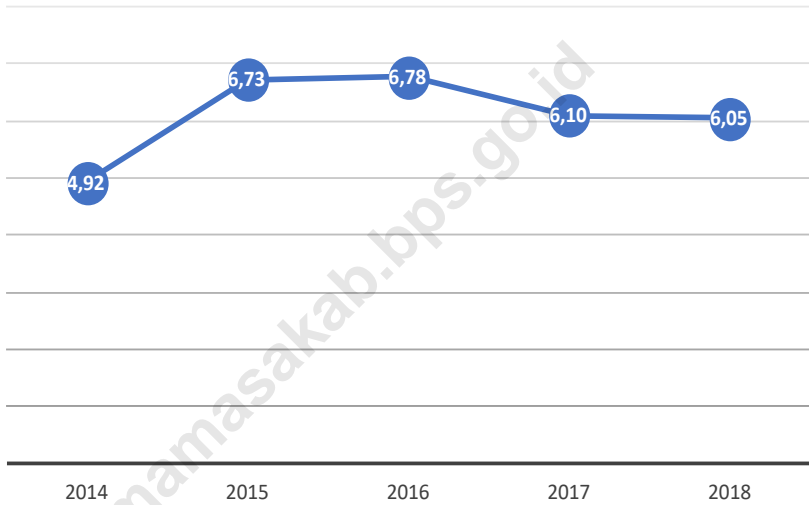
**Gambar**

**26**

**Laju Pertumbuhan PDRB Menurut Lapangan Usaha di Kabupaten Mamasa (Persen), 2014 - 2018**

*Picture*

*Growth Rate of Gross Regional Domestic Product by Industry in Mamasa Regency (percent), 2014 - 2018*



Sumber/Source: Badan Pusat Statistik Kabupaten Mamasa/BPS-Statistics of Mamasa Regency

**13.1 Produk Domestik Regional Bruto/Gross Domestic Regional Bruto****Produk Domestik Regional Bruto Atas Dasar Harga Berlaku Menurut Lapangan Usaha (miliar rupiah) Kabupaten****Tabel 13.1.1 Mamasa, 2014-2018***Table Gross Domestic Regional Bruto at Current Market Prices by Industry (billion ruphias) Mamasa Regency, 2014-2018*

	Lapangan Usaha Industry	2014	2015	2016	2017*	2018**
	(1)	(2)	(3)	(4)	(5)	(6)
A	Pertanian, Kehutanan, dan Perikanan <i>Agriculture, Forestry, and Fishing</i>	673,59	731,75	772,93	847,08	937,49
B	Pertambangan dan Penggalian <i>Mining and Quarrying</i>	37,06	45,22	52,45	58,49	64,38
C	Industri Pengolahan/ <i>Manufacturing</i>	97,56	104,17	109,86	121,87	130,06
D	Pengadaan Listrik dan Gas/ <i>Electricity and Gas</i>	0,32	0,28	0,36	0,43	0,46
E	Pengadaan Air; Pengelolaan Sampah, Limbah dan Daur Ulang/ <i>Water Supply; Sewerage, Waste Management, and Remediation Activities</i>	2,12	2,33	2,30	2,37	2,50
F	Konstruksi/ <i>Construction</i>	139,51	170,32	197,13	215,98	238,89
G	Perdagangan Besar dan Eceran; Reparasi Mobil dan Sepeda Motor/ <i>Wholesale and Retail Trade; Repair of Motor Vehicles and Motorcycles</i>	229,65	250,97	270,14	293,04	317,86
H	Transportasi dan Pergudangan <i>Transportation and Storage</i>	22,38	24,19	24,74	25,41	26,29
I	Penyediaan Akomodasi dan Makan Minum <i>Accommodation and Food Service Activities</i>	6,80	7,46	8,15	8,63	9,14
J	Informasi dan Komunikasi <i>Information and Communication</i>	61,45	64,44	71,09	79,12	86,79
K	Jasa Keuangan dan Asuransi <i>Financial and Insurance Activities</i>	44,63	47,01	54,08	59,95	63,83
L	Real Estate/ <i>Real Estate Activities</i>	93,95	97,18	103,94	109,74	115,80
M,N	Jasa Perusahaan/ <i>Business Activities</i>	1,57	1,72	1,80	1,89	1,98
O	Administrasi Pemerintahan, Pertahanan, dan Jaminan Sosial Wajib/ <i>Public Administration and Defence; Compulsory Social Security</i>	272,37	306,28	349,42	360,34	389,12
P	Jasa Pendidikan/ <i>Education</i>	180,15	195,58	226,70	253,02	275,06
Q	Jasa Kesehatan dan Kegiatan Sosial <i>Human Health and Social Work Activities</i>	49,25	56,34	63,88	69,48	75,14
R,S,T,U	Jasa Lainnya/ <i>Other Services Activities</i>	19,92	22,04	24,20	27,04	28,66
	<b>Produk Domestik Regional Bruto</b> <i>Gross Domestic Regional Bruto</i>	<b>1 932,28</b>	<b>2 127,29</b>	<b>2 333,18</b>	<b>2 533,89</b>	<b>2 763,43</b>

Sumber/Source: Badan Pusat Statistik Kabupaten Mamasa/BPS-Statistics of Mamasa Regency

**Produk Domestik Regional Bruto Atas Dasar Harga Konstan  
2010 Menurut Lapangan Usaha (miliar rupiah) Kabupaten  
Mamasa, 2014-2018**

**Tabel**  
**Table** **13.1.2**

*Gross Domestic Regional Bruto at 2010 Constant Market  
Prices by Industry (billion ruphias) Mamasa Regency,  
2014-2018*

Lapangan Usaha Industry		2014	2015	2016	2017 <sup>x</sup>	2018 <sup>xx</sup>
(1)		(2)	(3)	(4)	(5)	(6)
A	Pertanian, Kehutanan, dan Perikanan <i>Agriculture, Forestry, and Fishing</i>	570,60	594,97	612,52	657,47	699,83
B	Pertambangan dan Penggalian <i>Mining and Quarrying</i>	34,85	38,35	43,23	48,03	52,30
C	Industri Pengolahan/ <i>Manufacturing</i>	89,55	93,63	95,15	101,13	107,42
D	Pengadaan Listrik dan Gas/ <i>Electricity and Gas</i>	0,42	0,46	0,55	0,60	0,64
E	Pengadaan Air; Pengelolaan Sampah, Limbah dan Daur Ulang/ <i>Water Supply; Sewerage, Waste Management, and Remediation Activities</i>	1,76	1,92	1,87	1,92	2,03
F	Konstruksi/ <i>Construction</i>	123,29	144,64	163,77	173,23	185,02
G	Perdagangan Besar dan Eceran; Reparasi Mobil dan Sepeda Motor/ <i>Wholesale and Retail Trade; Repair of Motor Vehicles and Motorcycles</i>	183,73	193,04	201,34	211,72	224,17
H	Transportasi dan Pergudangan <i>Transportation and Storage</i>	21,18	21,47	21,77	22,12	22,81
I	Penyediaan Akomodasi dan Makan Minum <i>Accommodation and Food Service Activities</i>	6,01	6,35	6,74	6,92	7,14
J	Informasi dan Komunikasi <i>Information and Communication</i>	56,25	58,55	63,92	70,22	75,43
K	Jasa Keuangan dan Asuransi <i>Financial and Insurance Activities</i>	36,04	37,24	41,32	44,19	45,56
L	Real Estate/ <i>Real Estate Activities</i>	79,44	80,49	82,90	86,48	90,99
M,N	Jasa Perusahaan/ <i>Business Activities</i>	1,53	1,66	1,72	1,79	1,85
O	Administrasi Pemerintahan, Pertahanan, dan Jaminan Sosial Wajib/ <i>Public Administration and Defence; Compulsory Social Security</i>	227,98	252,66	283,27	291,49	308,74
P	Jasa Pendidikan/ <i>Education</i>	158,57	171,89	190,67	203,00	212,08
Q	Jasa Kesehatan dan Kegiatan Sosial <i>Human Health and Social Work Activities</i>	42,07	46,02	50,75	54,15	57,97
R,S,T,U	Jasa Lainnya/ <i>Other Services Activities</i>	17,42	18,49	19,78	21,62	22,88
<b>Produk Domestik Regional Bruto Gross Domestic Regional Bruto</b>		<b>1 650,69</b>	<b>1 761,84</b>	<b>1 881,28</b>	<b>1 996,08</b>	<b>2 116,87</b>

Sumber/Source: Badan Pusat Statistik Kabupaten Mamasa/BPS-Statistics of Mamasa Regency

**Distribusi Persentase Produk Domestik Regional Bruto  
Atas Dasar Harga Berlaku Menurut Lapangan Usaha (miliar  
rupiah) Kabupaten Mamasa, 2014-2018**

**Tabel**  
**13.1.3**

*Table Percentage Distributuin of Gross Domestic Regional Bruto at Current Market Prices by Industry (billion ruphias) Mamasa Regency, 2014-2018*

Lapangan Usaha Industry		2014	2015	2016	2017*	2018**
(1)	(2)	(3)	(4)	(5)	(6)	
A	Pertanian, Kehutanan, dan Perikanan <i>Agriculture, Forestry, and Fishing</i>	34,86	34,40	33,13	33,43	33,92
B	Pertambangan dan Penggalian <i>Mining and Quarrying</i>	1,92	2,13	2,25	2,31	2,33
C	Industri Pengolahan/ <i>Manufacturing</i>	5,05	4,90	4,71	4,81	4,71
D	Pengadaan Listrik dan Gas/ <i>Electricity and Gas</i>	0,02	0,01	0,02	0,02	0,02
E	Pengadaan Air; Pengelolaan Sampah, Limbah dan Daur Ulang/ <i>Water Supply; Sewerage, Waste Management, and Remediation Activities</i>	0,11	0,11	0,10	0,09	0,09
F	Konstruksi/ <i>Construction</i>	7,22	8,01	8,45	8,52	8,64
G	Perdagangan Besar dan Eceran; Reparasi Mobil dan Sepeda Motor/ <i>Wholesale and Retail Trade; Repair of Motor Vehicles and Motorcycles</i>	11,89	11,80	11,58	11,56	11,50
H	Transportasi dan Pergudangan <i>Transportation and Storage</i>	1,16	1,14	1,06	1,00	0,95
I	Penyediaan Akomodasi dan Makan Minum <i>Accommodation and Food Service Activities</i>	0,35	0,35	0,35	0,34	0,33
J	Informasi dan Komunikasi <i>Information and Communication</i>	3,18	3,03	3,05	3,12	3,14
K	Jasa Keuangan dan Asuransi <i>Financial and Insurance Activities</i>	2,31	2,21	2,32	2,37	2,31
L	Real Estate/ <i>Real Estate Activities</i>	4,86	4,57	4,45	4,33	4,19
M,N	Jasa Perusahaan/ <i>Business Activities</i>	0,08	0,08	0,08	0,07	0,07
O	Administrasi Pemerintahan, Pertahanan, dan Jaminan Sosial Wajib/ <i>Public Administration and Defence; Compulsory Social Security</i>	14,10	14,40	14,98	14,22	14,08
P	Jasa Pendidikan/ <i>Education</i>	9,32	9,19	9,72	9,99	9,95
Q	Jasa Kesehatan dan Kegiatan Sosial <i>Human Health and Social Work Activities</i>	2,55	2,65	2,74	2,74	2,72
R,S,T,U	Jasa Lainnya/ <i>Other Services Activities</i>	1,03	1,04	1,04	1,07	1,04
<b>Produk Domestik Regional Bruto</b> <i>Gross Domestic Regional Bruto</i>		<b>100,00</b>	<b>100,00</b>	<b>100,00</b>	<b>100,00</b>	<b>100,00</b>

Sumber/Source: Badan Pusat Statistik Kabupaten Mamasa/BPS-Statistics of Mamasa Regency

**Tabel**  
*Table* **13.1.4**

**Laju Pertumbuhan Produk Domestik Regional Bruto Atas Dasar Harga Konstan 2010 Menurut Lapangan Usaha (persentase) Kabupaten Mamasa, 2014-2018**

*Growth Rate of Gross Domestic Regional Bruto at 2010 Constant Market Prices by Industry (percent) Mamasa Regency, 2014-2018*

Lapangan Usaha <i>Industry</i>		2014	2015	2016	2017 <sup>x</sup>	2018 <sup>xx</sup>
(1)		(2)	(3)	(4)	(5)	(6)
A	Pertanian, Kehutanan, dan Perikanan <i>Agriculture, Forestry, and Fishing</i>	-0,49	4,27	2,95	7,34	6,44
B	Pertambangan dan Penggalian <i>Mining and Quarrying</i>	21,86	10,05	12,72	11,11	8,89
C	Industri Pengolahan/ <i>Manufacturing</i>	2,77	4,56	1,63	6,28	6,22
D	Pengadaan Listrik dan Gas/ <i>Electricity and Gas</i>	13,74	9,84	17,68	9,74	6,45
E	Pengadaan Air; Pengelolaan Sampah, Limbah dan Daur Ulang/ <i>Water Supply; Sewerage, Waste Management, and Remediation Activities</i>	16,27	9,07	-2,41	2,71	5,59
F	Konstruksi/ <i>Construction</i>	10,27	17,32	13,22	5,77	6,81
G	Perdagangan Besar dan Eceran; Reparasi Mobil dan Sepeda Motor/ <i>Wholesale and Retail Trade; Repair of Motor Vehicles and Motorcycles</i>	8,33	5,07	4,30	5,15	5,88
H	Transportasi dan Pergudangan <i>Transportation and Storage</i>	16,95	1,35	1,42	1,57	3,15
I	Penyediaan Akomodasi dan Makan Minum <i>Accommodation and Food Service Activities</i>	8,60	5,76	6,19	2,61	3,11
J	Informasi dan Komunikasi <i>Information and Communication</i>	3,97	4,08	9,17	9,86	7,42
K	Jasa Keuangan dan Asuransi <i>Financial and Insurance Activities</i>	3,70	3,34	10,96	6,94	3,10
L	Real Estate/ <i>Real Estate Activities</i>	5,43	1,32	3,00	4,32	5,21
M,N	Jasa Perusahaan/ <i>Business Activities</i>	5,19	8,26	3,87	3,90	3,39
O	Administrasi Pemerintahan, Pertahanan, dan Jaminan Sosial Wajib/ <i>Public Administration and Defence; Compulsory Social Security</i>	9,14	10,82	12,11	2,90	5,92
P	Jasa Pendidikan/ <i>Education</i>	7,14	8,40	10,92	6,47	4,47
Q	Jasa Kesehatan dan Kegiatan Sosial <i>Human Health and Social Work Activities</i>	9,71	9,39	10,27	6,69	7,07
R,S,T,U	Jasa Lainnya/ <i>Other Services Activities</i>	7,13	6,14	6,96	9,29	5,83
<b>Produk Domestik Regional Bruto</b> <i>Gross Domestic Regional Bruto</i>		<b>4,92</b>	<b>6,73</b>	<b>6,78</b>	<b>6,10</b>	<b>6,05</b>

Sumber/Source: Badan Pusat Statistik Kabupaten Mamasa/BPS-Statistics of Mamasa Regency



**Produk Domestik Regional Bruto Atas Dasar Harga  
Berlaku Menurut Pengeluaran (miliar rupiah) Kabupaten  
Mamasa, 2014-2018**

Tabel

13.1.5

Table

*Gross Domestic Regional Bruto at Current Market Prices  
by Type of Expenditure (billion ruphias) Mamasa Regency,  
2014-2018*

Jenis Pengeluaran <i>Type of Expenditure</i>	2014	2015	2016	2017 <sup>x</sup>	2018 <sup>xx</sup>
(1)	(2)	(3)	(4)	(5)	(6)
Pengeluaran Konsumsi Rumah Tangga <i>Household Consumption Expenditure</i>	1 332,70	1 491,88	1 654,64	1 798,55	1 960,21
a. Makanan dan Minuman, Selain Restoran <i>Food and Beverages other than Restaurant</i>	720,45	810,07	901,68	974,20	1 063,27
b. Pakaian, Alas Kaki, dan Jasa Perawatannya <i>Clothing, Footwear, and Related Maintenance Services</i>	46,46	52,70	60,40	64,31	70,41
c. Perumahan dan Perlengkapan Rumah Tangga <i>Housing and Household Equipment</i>	227,49	254,67	286,87	317,42	344,45
d. Kesehatan dan Pendidikan <i>Health and Education</i>	78,82	84,94	103,41	117,39	136,31
e. Transportasi dan Komunikasi <i>Transportation and Communication</i>	200,75	223,45	232,19	252,88	269,84
f. Restoran dan Hotel <i>Restaurants and Hotels</i>	6,46	7,09	7,80	8,38	8,93
g. Lainnya <i>Others</i>	52,27	58,97	62,28	63,96	66,99
Pengeluaran Konsumsi LNPR <i>NPISH Consumption Expenditure</i>	36,69	38,01	42,16	46,16	50,66
Pengeluaran Konsumsi Pemerintah <i>Government Consumption Expenditure</i>	667,09	763,67	808,84	932,95	994,83
Pembentukan Modal Tetap Bruto <i>Gross Fixed Capital Formation</i>	501,95	597,94	682,42	752,84	833,92
Perubahan Inventori <i>Changes in Inventories</i>	-75,53	24,47	45,68	-73,37	44,74
Nett Ekspor Antar Daerah <i>Nett Exports Between Regions</i>	-530,62	-788,68	-900,55	-923,24	-1 120,94
<b>Produk Domestik Regional Bruto <i>Gross Domestic Regional Bruto</i></b>	<b>1 932,28</b>	<b>2 127,29</b>	<b>2 333,18</b>	<b>2 533,89</b>	<b>2 763,43</b>

Sumber/Source: Badan Pusat Statistik Kabupaten Mamasa/BPS-Statistics of Mamasa Regency

**Produk Domestik Regional Bruto Atas Dasar Harga Konstan  
2010 Menurut Pengeluaran (miliar rupiah) Kabupaten  
Mamasa, 2014-2018**

**Tabel**  
*Table* **13.1.6**

*Gross Domestic Regional Bruto at 2010 Constant Market  
Prices by Type of Expenditure (billion ruphias) Mamasa  
Regency, 2014-2018*

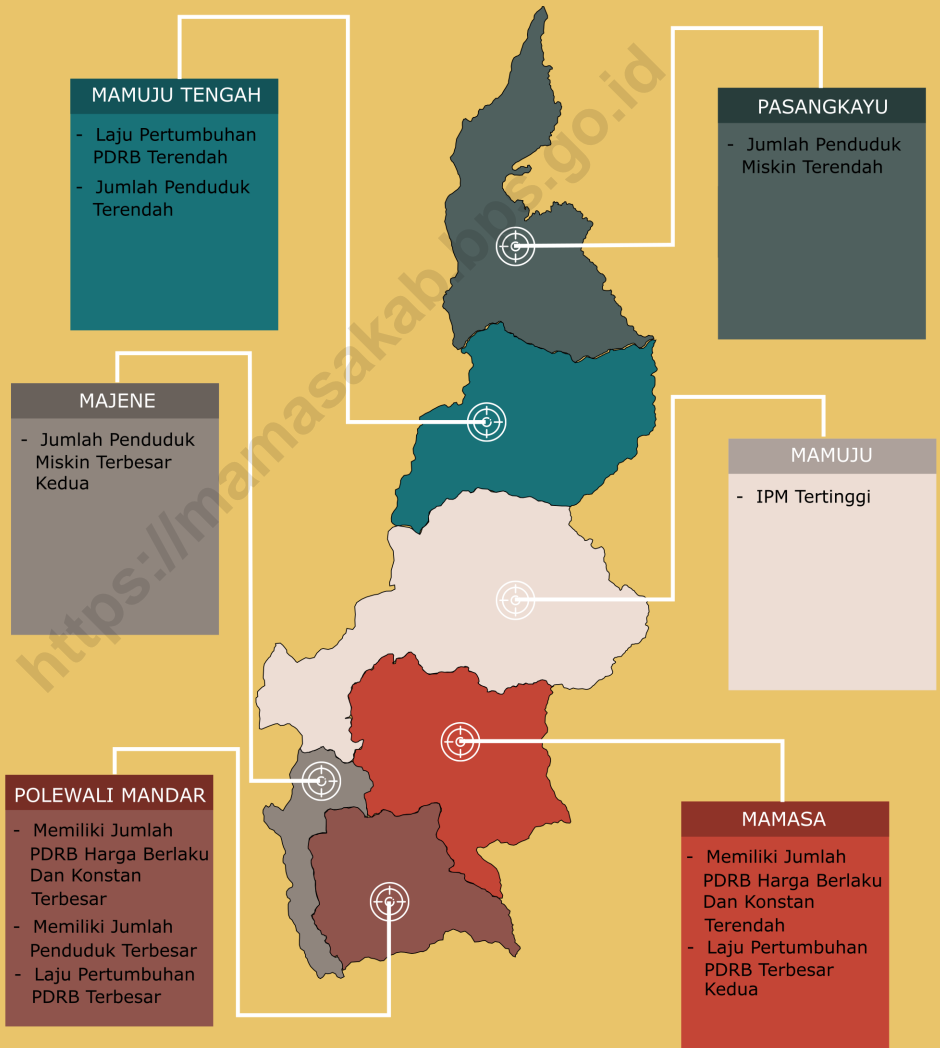
Jenis Pengeluaran <i>Type of Expenditure</i>	2014	2015	2016	2017 <sup>x</sup>	2018 <sup>xx</sup>
(1)	(2)	(3)	(4)	(5)	(6)
Pengeluaran Konsumsi Rumah Tangga <i>Household Consumption Expenditure</i>	1 103,77	1 154,13	1 218,71	1 287,89	1 356,82
a. Makanan dan Minuman, Selain Restoran <i>Food and Beverages other than Restaurant</i>	583,28	610,10	644,67	682,45	716,93
b. Pakaian, Alas Kaki, dan Jasa Perawatannya <i>Clothing, Footwear, and Related Maintenance Services</i>	39,54	40,73	42,62	44,63	46,79
c. Perumahan dan Perlengkapan Rumah Tangga <i>Housing and Household Equipment</i>	185,68	195,67	208,33	221,20	235,70
d. Kesehatan dan Pendidikan <i>Health and Education</i>	66,06	68,58	71,59	74,73	77,56
e. Transportasi dan Komunikasi <i>Transportation and Communication</i>	177,76	185,81	196,20	207,97	220,83
f. Restoran dan Hotel <i>Restaurants and Hotels</i>	5,42	5,58	5,81	6,14	6,47
g. Lainnya <i>Others</i>	46,05	47,67	49,49	50,77	52,54
Pengeluaran Konsumsi LNPR <i>NPIISH Consumption Expenditure</i>	30,52	29,85	31,29	32,87	35,47
Pengeluaran Konsumsi Pemerintah <i>Government Consumption Expenditure</i>	508,25	555,09	556,51	618,93	632,79
Pembentukan Modal Tetap Bruto <i>Gross Fixed Capital Formation</i>	404,03	456,13	512,01	552,02	597,96
Perubahan Inventori <i>Changes in Inventories</i>	-61,04	23,31	25,11	-46,39	32,27
Nett Ekspor Antar Daerah <i>Nett Exports Between Regions</i>	-334,84	-456,67	-462,36	-449,25	-538,42
<b>Produk Domestik Regional Bruto <i>Gross Domestic Regional Bruto</i></b>	<b>1 650,69</b>	<b>1 761,84</b>	<b>1 881,28</b>	<b>1 996,08</b>	<b>2 116,87</b>

Sumber/Source: Badan Pusat Statistik Kabupaten Mamasa/BPS-Statistics of Mamasa Regency



# PERBANDINGAN REGIONAL

## REGIONAL COMPARISON





## PENJELASAN TEKNIS

1. **Penduduk Indonesia** adalah semua orang yang berdomisili di wilayah teritorial Indonesia selama 6 bulan atau lebih dan atau mereka yang berdomisili kurang dari 6 bulan tetapi bertujuan menetap.
2. **Laju Pertumbuhan Produk Domestik Regional Bruto** diperoleh dari perhitungan PDRB atas dasar harga konstan. Diperoleh dengan cara mengurangi nilai PDRB pada tahun ke-n terhadap nilai pada tahun ke n-1 (tahun sebelumnya), dibagi dengan nilai pada tahun ke n-1 dikalikan dengan 100 persen. Laju pertumbuhan menunjukkan perkembangan agregat pendapatan dari satu waktu tertentu terhadap waktu sebelumnya.
3. **Penduduk miskin** adalah penduduk yang memiliki rata-rata pengeluaran per kapita per bulan dibawah Garis Kemiskinan.
4. **Garis Kemiskinan Makanan (GKM)** merupakan nilai pengeluaran kebutuhan minimum makanan yang disetarakan dengan 2.100 kkalori per kapita per hari. Garis Kemiskinan Non-Makanan (GKNM) adalah kebutuhan minimum untuk perumahan, sandang, pendidikan, kesehatan, dan kebutuhan dasar lainnya.

## TECHNICAL NOTES

1. ***The population of Indonesia** are all residents of the entire territory of Indonesian who have stayed for six months or longer, and those who intended to stay more than six months even though their length of stay is less than six months.*
2. ***Growth rate of Gross Domestic Regional Product** is derived from GDRP at constant market prices. It is obtained by subtracting the value of GDRP year n with the value of GDRP year n-1, divided by the value of GDRP year n-1 then multiplied by 100 percent. The growth rate of GDRP explains the income growth during the given period.*
3. ***Poor People** is a person whose expenditure per capita per month is below the poverty line is considered to be poor.*
4. ***The Food Poverty Line** refers to the daily minimum requirement of 2,100 kcal per capita per day. The Non-Food Poverty Line refers to the minimum requirement for household necessities for clothing, education, health, and other basic individual needs.*

5. **Indeks Pembangunan Manusia (IPM)** secara khusus mengukur capaian pembangunan manusia menggunakan komponen dasar kualitas hidup, yang dibagi kedalam tiga dimensi dasar pembangunan manusia: lamanya hidup diukur dengan angka harapan hidup sejak lahir, pengetahuan diukur dengan kombinasi antara angka harapan lama sekolah dan rata-rata lama sekolah, dan standar hidup layak diukur dengan pengeluaran per kapita yang telah disesuaikan. Semakin tinggi IPM suatu daerah, maka semakin baik pembangunan manusia dan kesejahteraan secara umum di daerah tersebut.
5. *Human Development Index is used to measure human development based on three main component/ dimension on quality of life: life expectancy which is measured by life expectancy at birth, knowledge which is measured by combining school attendance expectancy and average school attendance, and living standards which is measured by expenditure per capita (PPP). The higher the index, the better the development and prosperity in that particular area.*

<https://mamasakab.bps.go.id>

**ULASAN****DESCRIPTION****Jumlah Penduduk****Total Population**

Jumlah penduduk di provinsi Sulawesi Barat pada tahun 2018 mengalami peningkatan dibandingkan dengan tahun-tahun sebelumnya, menjadi sebanyak 1.355,55 ribu jiwa. Kabupaten dengan jumlah penduduk terbesar di provinsi Sulawesi Barat adalah Polewali Mandar sebanyak 437,66 ribu jiwa, sedangkan kabupaten dengan jumlah penduduk terkecil adalah Mamuju Tengah sebanyak 130,83 ribu jiwa.

*Number of population in Sulawesi Barat Province at 2018 is increase compared with previous years as many as 1.355,55 thousand people. Regency with the largest population in the Sulawesi Barat Province is Polewali Mandar as much as 437,66 thousand people, while district with the smallest population is Mamuju Tengah as much as 130,83 thousand people.*

**Laju Pertumbuhan PDRB****Growth Rate of GDRP**

Laju pertumbuhan PDRB seri 2010 Menurut Lapangan Usaha di provinsi Sulawesi Barat pada tahun 2018 sebesar 6,23 persen. Kabupaten dengan laju pertumbuhan PDRB tertinggi pada tahun 2018 adalah Polewali Mandar sebesar 6,26 persen, sedangkan kabupaten dengan laju pertumbuhan PDRB yang rendah pada tahun 2018 adalah Mamuju Tengah sebesar 5,42 persen.

*Growth Rate of GDRP 2010 series by Industries in Sulawesi Barat Province at 2018 amount to 6,23 percent. Regency with the highest GDRP growth rate in 2018 is Polewali Mandar amounted to 6,26 percent, while lower GDRP growth rate in 2018 is Mamuju Tengah amounted to 5,42 percent.*



**Penduduk Miskin**

Jumlah penduduk miskin pada tahun 2018 di provinsi Sulawesi Barat sebanyak 151,78 ribu jiwa dibandingkan dengan tahun sebelumnya sebanyak 149,76 ribu jiwa. Terjadi penurunan jumlah penduduk miskin sebesar 2,02 ribu jiwa. Adapun kabupaten dengan jumlah penduduk miskin terbanyak di tahun 2018 adalah kabupaten Polewali Mandar sebanyak 69,68 ribu jiwa, sedangkan kabupaten dengan jumlah penduduk miskin paling sedikit adalah kabupaten Pasangkayu sebanyak 7,65 ribu jiwa.

**Poor Population**

*Number of poor population at 2018 in Sulawesi Barat Province amount 151,78 thousand people compared to previous year amount 149,76 thousand people. There is the decreased event of poor population amount to 2,02 thousand people. As for the regency with the highest poor people in 2018 is Polewali Mandar Regency amount to 69.68 thousand people, then the regency with the lowest poor people is Pasangkayu Regency amount to 7,65 thousand people.*

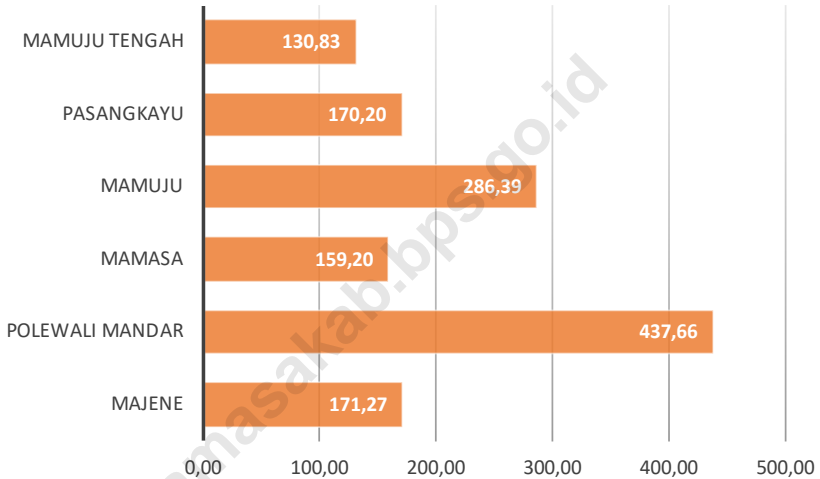
<https://mamasakab.bps.go.id>

**Gambar****27**

Picture

**Perbandingan Jumlah Penduduk Menurut Kabupaten di Provinsi Sulawesi Barat (ribu jiwa), 2018**

*Comparison Between Number of Population by Regency in Sulawesi Barat Province (thousand people), 2018*



Sumber/Source: Proyeksi Penduduk Indonesia 2010 – 2035/Indonesian Population Projection 2010 - 2035

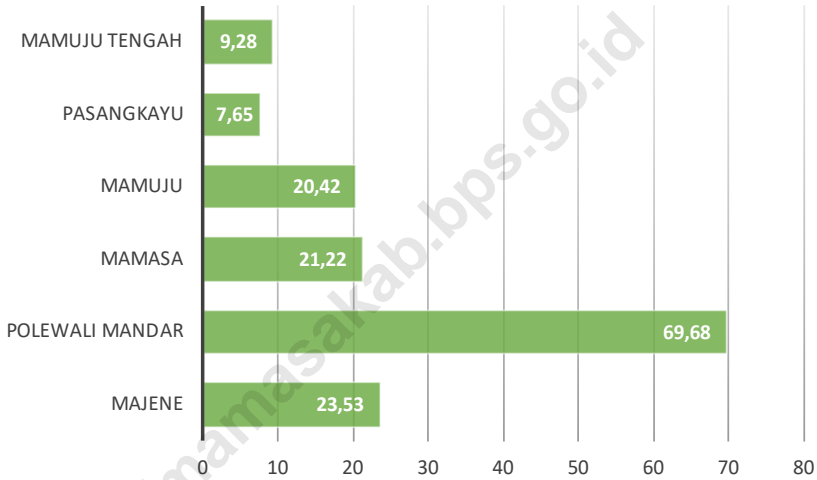
**Gambar**

Picture

**28**

**Perbandingan Jumlah Penduduk Miskin Menurut Kabupaten di Provinsi Sulawesi Barat (ribu jiwa), 2018**

*Comparison Between Number of Poor Population by Regency in Sulawesi Barat Province (thousand people), 2018*



Sumber/Source: Badan Pusat Statistik Provinsi Sulawesi Barat/BPS-Statistics of Sulawesi Barat Province

<https://mamasakab.bps.go.id>

15.1 Perbandingan Antar Kabupaten/*Regency Comparison*

**Tabel 14.1.1** Jumlah Penduduk Menurut Kabupaten di Provinsi Sulawesi Barat (ribu), 2015 - 2018  
*Table 14.1.1 Population by Regency in Sulawesi Barat Province (thousand), 2015 - 2018*

<b>Tahun</b> <i>Year</i>	<b>2015</b>	<b>2016</b>	<b>2017</b>	<b>2018</b>
(1)	(3)	(4)	(5)	(6)
<b>Kabupaten/Regency</b>				
1. Majene	163,90	166,39	169,07	171,27
2. Polewali Mandar	422,79	427,48	432,69	437,66
3. Mamasa	151,83	154,92	156,97	159,20
4. Mamuju	265,80	272,25	279,39	286,39
5. Pasangkayu	156,46	161,03	165,23	170,20
6. Mamuju Tengah	121,38	124,38	127,60	130,83
<b>Sulawesi Barat</b>	<b>1 282,16</b>	<b>1 306,48</b>	<b>1 330,96</b>	<b>1 355,55</b>

Sumber/*Source*: Proyeksi Penduduk Indonesia 2010 – 2035/*Indonesian Population Projection 2010 - 2035*

**PDRB Seri 2010 Atas Dasar Harga Berlaku Menurut Lapangan Usaha dan Kabupaten di Provinsi Sulawesi Barat (Miliar Rupiah), 2015 - 2018**

**Tabel 14.1.2**

*Table GDRP 2010 Series at Current Market Prices by Industry and Regency in Sulawesi Barat Province (Billion Ruphias), 2015 - 2018*

<b>Tahun</b> <i>Year</i>	<b>2015</b>	<b>2016</b>	<b>2017</b>	<b>2018</b>
(1)	(3)	(4)	(5)	(6)
<b>Kabupaten/Regency</b>				
1. Majene	3 483,47	3 802,41	4 195,40	4 626,39
2. Polewali Mandar	9 372,15	10 317,36	11 382,73	12 502,19
3. Mamasa	2 127,29	2 333,18	2 533,76	2 763,43
4. Mamuju	8 216,06	9 090,27	10 051,75	11 042,82
5. Pasangkayu	7 570,78	8 046,93	8 828,27	9 666,02
6. Mamuju Tengah	2 301,61	2 486,43	2 697,56	2 970,17
<b>Sulawesi Barat</b>	<b>32 987,55</b>	<b>35 958,50</b>	<b>39 617,97</b>	<b>43 545,48</b>

Sumber/Source: Badan Pusat Statistik Provinsi Sulawesi Barat/BPS-Statistics of Sulawesi Barat Province

**Tabel 14.1.3**  
**PDRB Seri 2010 Atas Dasar Harga Konstan Menurut Lapangan Usaha dan Kabupaten di Provinsi Sulawesi Barat (Miliar Rupiah), 2015 - 2018**  
*Table 14.1.3 GDRP 2010 Series at Constant Market Prices by Industry and Regency in Sulawesi Barat Province (Billion Ruphias), 2015 - 2018*

Tahun Year		2015	2016	2017	2018
(1)		(3)	(4)	(5)	(6)
<b>Kabupaten/Regency</b>					
1.	Majene	2 822,30	2 992,92	3 186,73	3 377,91
2.	Polewali Mandar	7 254,31	7 785,22	8 356,34	8 878,28
3.	Mamasa	1 761,84	1 881,28	1 995,97	2 116,87
4.	Mamuju	6 469,55	6 974,98	7 493,08	7 955,74
5.	Pasangkayu	6 014,62	6 257,31	6 676,86	7 087,49
6.	Mamuju Tengah	1 812,68	1 902,19	2 010,63	2 119,42
<b>Sulawesi Barat</b>		<b>25 964,43</b>	<b>27 524,77</b>	<b>29 361,96</b>	<b>31 176,59</b>

Sumber/Source: Badan Pusat Statistik Provinsi Sulawesi Barat/BPS-Statistics of Sulawesi Barat Province

**Laju Pertumbuhan PDRB Seri 2010 Menurut Lapangan  
Usaha dan Kabupaten di Provinsi Sulawesi Barat (persen),  
2015 - 2018**

**Tabel 14.1.4**

*Table Growth Rate of GDRP 2010 Series by Industries and Regency  
in Sulawesi Barat Province (percent), 2015 - 2018*

Tahun Year	2015	2016	2017	2018
(1)	(3)	(4)	(5)	(6)
<b>Kabupaten/Regency</b>				
1. Majene	5,71	6,05	6,48	6,00
2. Polewali Mandar	7,11	7,32	7,34	6,26
3. Mamasa	6,73	6,78	6,10	6,05
4. Mamuju	7,60	7,81	7,43	6,22
5. Pasangkayu	8,61	4,03	6,71	6,17
6. Mamuju Tengah	6,73	4,94	5,70	5,42
<b>Sulawesi Barat</b>	<b>7,31</b>	<b>6,01</b>	<b>6,67</b>	<b>6,23</b>

Sumber/Source: Badan Pusat Statistik Provinsi Sulawesi Barat/BPS-Statistics of Sulawesi Barat Province

**Tabel 15.1.5** Jumlah Penduduk Miskin Menurut Kabupaten di Provinsi Sulawesi Barat (ribu jiwa), 2015 - 2018  
*Table 15.1.5 Number of Poor People by Regency in Sulawesi Barat Province (thousand people), 2015 - 2018*

Tahun Year		2015	2016	2017	2018
(1)		(3)	(4)	(5)	(6)
<b>Kabupaten/Regency</b>					
1.	Majene	25,79	24,68	23,48	23,53
2.	Polewali Mandar	77,90	73,05	69,25	69,68
3.	Mamasa	22,58	21,43	21,14	21,22
4.	Mamuju	17,96	17,47	19,11	20,42
5.	Pasangkayu	7,86	7,67	7,95	7,65
6.	Mamuju Tengah	8,39	8,43	8,82	9,28
<b>Sulawesi Barat</b>		<b>160,48</b>	<b>152,72</b>	<b>149,76</b>	<b>151,78</b>

Sumber/Source: Survei Sosial Ekonomi Nasional 2015 - 2018 / National Socio Economic Survey 2015 - 2018



**Tabel 14.1.6** **Indeks Pembangunan Manusia Kabupaten di Provinsi Sulawesi Barat, 2015 - 2018**  
*Table Human Development Index by Regency in Sulawesi Barat Province, 2015 - 2018*

Tahun Year		2015	2016	2017	2018
(1)		(3)	(4)	(5)	(6)
<b>Kabupaten/Regency</b>					
1.	Majene	64,40	64,80	65,40	66,01
2.	Polewali Mandar	60,87	61,51	62,35	63,14
3.	Mamasa	63,17	63,51	63,92	64,66
4.	Mamuju	65,09	65,65	66,32	67,11
5.	Pasangkayu	64,69	65,17	65,67	66,60
6.	Mamuju Tengah	62,22	62,89	63,64	64,43
<b>Sulawesi Barat</b>		<b>62,96</b>	<b>63,60</b>	<b>64,30</b>	<b>65,10</b>

Sumber/Source: Badan Pusat Statistik Provinsi Sulawesi Barat/BPS-Statistics of Sulawesi Barat Province



Sensus  
Penduduk  
2020

# DATA

MENCERDASKAN BANGSA

*Enlighten The Nation*

<https://mamasakab.bps.go.id>



**BADAN PUSAT STATISTIK  
KABUPATEN MAMASA**  
*BPS-Statistics of Mamasa Regency*

Jalan Poros Banggo, Osango, Mamasa 91362  
Telp./Fax : (0428) 2841045  
E-mail : bps7603@bps.go.id  
Homepage : mamasakab.bps.go.id



9 772087 536000