

Kabupaten MAJENE DALAM ANGKA

Majene Regency in Figures

2019



**BADAN PUSAT STATISTIK
KABUPATEN MAJENE**
BPS-Statistics of Majene Regency





Kabupaten

MAJENE DALAM ANGKA

Majene Regency in Figures

2019

<https://majenekab.bps.go.id>

Kabupaten Majene Dalam Angka

Majene Regency in Figures

2019

ISBN: 978-602-6446-51-0

No. Publikasi/*Publication Number*: 76010.1903

Katalog/*Catalog*: 1102001.7601

Ukuran Buku/*Book Size*: 14,8 cm x 21 cm

Jumlah Halaman/*Number of Pages*: xxxii+ 328 halaman /*pages*

Naskah/*Manuscript*:

Badan Pusat Statistik Kabupaten Majene

BPS-Statistics of Majene Regency

Gambar Sampul oleh/*Cover Designed by*:

Badan Pusat Statistik Kabupaten Majene

BPS-Statistics of Majene Regency

Ilustrasi Kover/*Cover Illustration*:

Photo by Agung Gunawan on Unsplash

Desain Sampul dan Infografis oleh/*Cover and Infographic Desain by*:

freepik.com

Diterbitkan oleh/*Published by*:

© BPS Kabupaten Majene/*BPS-Statistics of Majene Regency*

Dicetak oleh/*Printed by*:

UD. Areso

Dilarang mengumumkan, mendistribusikan, mengomunikasikan, dan/atau menggandakan sebagian atau seluruh isi buku ini untuk tujuan komersial tanpa izin tertulis dari Badan Pusat Statistik

Prohibited to announce, distribute, communicate, and/or copy part or all of this book for commercial purpose without permission from BPS-Statistics Indonesia

PETA WILAYAH KABUPATEN MAJENE

MAP OF MAJENE REGENCY



KEPALA BPS KABUPATEN MAJENE
CHIEF STATISTICIAN OF MAJENE REGENCY



Drs. Syhabuddin



KATA PENGANTAR

Kabupaten Majene Dalam Angka 2019 merupakan publikasi tahunan yang diterbitkan oleh BPS Kabupaten Majene. Disadari bahwa publikasi ini belum sepenuhnya memenuhi harapan pihak pemakai data khususnya para perencana, namun diharapkan dapat membantu melengkapi penyusunan rencana pembangunan di Kabupaten Majene.

Publikasi ini dapat terwujud berkat kerja sama dan bantuan dari berbagai pihak baik instansi pemerintah maupun swasta. Kepada semua pihak yang telah memberikan bantuan disampaikan penghargaan dan terima kasih yang sebesar –besarnya.

Walaupun publikasi ini telah disiapkan sebaik-baiknya, namun disadari masih ada kekurangan dan kesalahan yang terjadi. Untuk perbaikan publikasi ini, tanggapan dan saran yang bersifat konstruktif dari para pemakai sangat diharapkan.

Majene, Agustus 2019

Kepala BPS

Kabupaten Majene

Drs. Syihabuddin



PREFACE

Majene Regency in Figures 2019 is an annual publication written by BPS- Statistics of Majene Regency. Honestly, this publication has not perfect yet and has not filled the user's hope, especially for the planners yet, but hopely it can help to equip compilation of development planning in Majene Regency.

This comprehensive publication has been made possible with the assistance and contribution from several governmental institutions and private organizations. To all parties who have been involved in the preparation of this publication, I would like to express my sincerest appreciation and gratitude.

Comments and constructive suggestions for the improvement of this publication are always welcome.

Majene, August 2019
Chief Statistician of
Majene Regency

Drs. Syihabuddin



DAFTAR ISI/CONTENTS

	halaman page
Peta Wilayah Kabupaten Majene/ <i>Map Of Majene Regency</i>	iii
Kepala BPS Kabupaten Majene/ <i>Chief Statistician Of Majene Regency</i>	v
Kata Pengantar/ <i>Preface</i>	viii
Daftar Isi/ <i>Contents</i>	ix
Daftar Tabel/ <i>List Of Tables</i>	xi
Daftar Gambar/ <i>List Of Figures</i>	xxix
Penjelasan Umum/ <i>Explanatory Notes</i>	xxxii
1 Geografi dan Iklim/ <i>Geography and Climate</i>	1
1.1 Geografi/ <i>Geography</i>	9
1.2 Iklim/ <i>Climate</i>	24
2 Pemerintahan/ <i>Government</i>	27
2.1 Wilayah Administratif/ <i>Administrative Area</i>	33
2.2 Dewan Perwakilan Rakyat Daerah/ <i>The Regional House Of Representative</i>	48
2.3 sumber daya manusia/ <i>human resources</i>	52
3 Kependudukan dan Ketenagakerjaan/ <i>Population and Employment</i>	57
3.1 Penduduk/ <i>Population</i>	69
3.2 Ketenagakerjaan/ <i>Employment</i>	78
4 Sosial & kesejahteraan rakyat/ <i>Social & welfare</i>	89
4.1 Pendidikan/ <i>Education</i>	103
4.2 Kesehatan/ <i>Health</i>	133
4.3 Kriminalitas/ <i>Crime</i>	158
4.4 Agama dan Sosial Lainnya/ <i>Religion and Other Social Affairs</i>	164
4.5 Kemiskinan/ <i>Poverty</i>	177
5 Pertanian, Kehutanan, Peternakan & Perikanan/ <i>Agriculture, Forestry, Livestock & Fishery</i>	181
5.1 Tanaman Pangan/ <i>Food Crops</i>	194
5.2 Hortikultura/ <i>Horticulture</i>	203

5.3	Perkebunan/ <i>Estate Crops</i>	224
5.4	Peternakan/ <i>Livestock</i>	228
5.5	Perikanan/ <i>Fishery</i>	231
6	Pertambangan dan Energi/ <i>Mining and Energy</i>	243
7	industri manufaktur/ <i>Manufacturing Industry</i>	257
8	Pariwisata/ <i>Tourism</i>	265
9	Transportasi dan Komunikasi/ <i>Transportation and Communication</i>	277
9.1	Transportasi/ <i>Transportation</i>	285
9.2	Pos dan Telekomunikasi/ <i>Post and Telecommunication</i>	294
10	Pengeluaran Penduduk dan Konsumsi Makanan/ <i>Population Expenditure and Food Consumption</i>	301
11	Sistem Neraca Nasional/ <i>System Of Regional Accounts</i>	311



DAFTAR TABEL/LIST OF TABLES

	halaman page
1	Geografi dan Iklim/ <i>Geography and Climate</i> 1
1.1	Geografi/ <i>Geography</i> 9
1.1.1	Luas Daerah dan Jumlah Pulau Menurut Kecamatan, 2019/ <i>Total Area and Number of Island by Subdistrict, 2019</i> 9
1.1.2	Jarak Desa/Kelurahan ke Ibukota Kecamatan Menurut Kecamatan, 2018/ <i>Distant of Villages/Wards to Sub District Capital by Sub District, 2018</i> 12
1.1.3	Letak dan Klasifikasi Desa/Kelurahan Menurut Kecamatan, 2018/ <i>Location and Classification of Village/Wards by Sub District, 2018</i> 16
1.1.4	Nama–Nama Sungai Menurut Kecamatan, 2018/ <i>Name of Rivers by Sub District, 2018</i> 20
1.1.5	Nama–Nama Gunung Menurut Kecamatan, 2018/ <i>Name of Mountains by Sub District, 2018</i> 22
1.2	Iklim/ <i>Climate</i> 24
1.2.1	Rata-rata Suhu dan Kelembaban Udara Menurut Bulan, 2018/ <i>Average Temperature and Humidity by Month, 2018</i> 24
1.2.2	Rata-Rata Tekanan Udara, Kecepatan Angin dan Penyinaran Matahari Menurut Bulan, 2018/ <i>Average Atmospheric Pressure, Wind Velocity, and Duration of Sunshine by Month at Station Meteorology Majene, 2018</i> 25
1.2.3	Jumlah Curah Hujan dan Hari Hujan Menurut Bulan, 2018/ <i>Number of Precipitation and Rainy Days by Month, 2018</i> 26
2	Pemerintahan/ <i>Government</i> 27
2.1	Wilayah Administratif/ <i>Administrative Area</i> 33

2.1.1	Jumlah Desa Menurut Kecamatan, 2018/ <i>Number of Villages by Sub District, 2018</i>	33
2.1.2	Jumlah Kelurahan Menurut Kecamatan, 2018/ <i>Number of Wards by Sub District, 2018</i>	34
2.1.3	Jumlah Dusun/Lingkungan Menurut Kecamatan dan Desa/Kelurahan, 2018/ <i>Number of Orchard/Environments by Sub District and Villages/Wards, 2018</i>	35
2.1.4	Nama-Nama Dusun/Lingkungan Menurut Kecamatan dan Desa/Kelurahan, 2018/ <i>Name of Orchards/Environments by Sub District and Villages/Wards, 2018</i>	39
2.2	Dewan Perwakilan Rakyat Daerah/ <i>The Regional House Of Representative</i>	48
2.2.1	Jumlah Anggota Dewan Perwakilan Rakyat Daerah Menurut Partai Politik dan Jenis Kelamin, 2018/ <i>Number of Members from Regional House of Representatives by Political Parties and Sex, 2018</i>	48
2.2.2	Jumlah Anggota DPRD Menurut Komisi dan Jenis Kelamin, 2018/ <i>Member of Regency Parliament from Result of General Election by Commission and Sex, 2018</i>	49
2.2.3	Jumlah Kegiatan Dewan Perwakilan Rakyat Majene Menurut Bulan dan Sidang/Rapat, 2018/ <i>Number of Activity at Region Parlement of Majene by Month and Session/Meeting, 2018</i>	50
2.3	sumber daya manusia/ <i>human resources</i>	52
2.3.1	Jumlah Pegawai Negeri Sipil Menurut Dinas/Instansi Pemerintah dan Jenis Kelamin di Kabupaten Majene, 2017/ <i>Number of Civil Servants by Institution/Office and Sex in Majene Regency, 2017</i>	52
2.3.2	Jumlah Pegawai Negeri Sipil Menurut Pendidikan Tertinggi yang Ditamatkan dan Jenis Kelamin di Kabupaten Majene, 2017/ <i>Number of Civil Servants by Educational Attainment and Sex in Majene Regency, 2017</i>	54
2.3.3	Jumlah Pegawai Negeri Sipil Menurut Golongan Kepangkatan dan Jenis Kelamin di Kabupaten Majene, 2017/ <i>Number of Civil Servants by Hierarcy and Sex in Majene Regency, 2017</i>	55



2.3.4	Jumlah Pegawai Negeri Sipil Menurut Jabatan Struktural (Eselon) dan Jenis Kelamin di Kabupaten Majene, 2017/ <i>Number of Civil Servants by Structural Position (Echelon) and Sex in Majene Regency, 2017</i>	56
3	Kependudukan dan Ketenagakerjaan/ <i>Population and Employment</i> ...	57
3.1	Penduduk/ <i>Population</i>	69
3.1.1	Jumlah Penduduk, Laju Pertumbuhan Penduduk, Distribusi Penduduk, Kepadatan Penduduk, Rasio Jenis Kelamin Penduduk Menurut Kecamatan, 2010, 2018/ <i>Population, Population Growth Rate, Percentage Distribution of Population, Population Density, and Population Sex Ratio by Sub District, 2010, 2018</i>	69
3.1.2	Jumlah Penduduk dan Rasio Jenis Kelamin Menurut Kecamatan, 2018/ <i>Population and Sex Ratio by Sub District, 2018</i>	72
3.1.3	Jumlah Penduduk Menurut Kelompok Umur dan Jenis Kelamin, 2018/ <i>Population by Age Group and Sex, 2018</i>	73
3.1.4	Jumlah Penduduk, Rumah Tangga, dan Rata-rata Anggota Rumah Tangga Menurut Kecamatan, 2018/ <i>Number of Population, Household, and Average Household Size by Sub District, 2018</i>	74
3.1.5	Jumlah Penerbitan Kartu Keluarga Menurut Bulan, 2016-2018/ <i>Number of Family Card Issued by Month, 2016-2018</i>	75
3.1.6	Jumlah Penerbitan Kartu Tanda Penduduk Menurut Bulan, 2016-2018/ <i>Number of Identity Card Issued by Month, 2016-2018</i>	76
3.1.7	Jumlah Penerbitan Akta Kelahiran Menurut Bulan, 2016-2018/ <i>Number of Birth Certificate Issued by Month, 2016-2018</i>	77
3.2	Ketenagakerjaan/ <i>Employment</i>	78
3.2.1	Jumlah Penduduk Berumur 15 Tahun Keatas Menurut Jenis Kegiatan Selama Seminggu yang Lalu dan Jenis Kelamin, 2018/ <i>Population Aged 15 Years and Over by Type of Activity During The Previous Week and Sex, 2018</i>	78
3.2.2	Jumlah Pencari Kerja Terdaftar Menurut Tingkat Pendidikan Tertinggi yang Ditamatkan dan Jenis Kelamin, 2018/ <i>Number of Registered Job Applicants by Educational Attainment and Sex, 2018</i>	79

3.2.3	Jumlah Pencari Kerja, Penempatan dan Penghapusan Menurut Tingkat Pendidikan dan Jenis Kelamin, 2018/ <i>Number of Job Seekers, Placement and Deletion by Educational Attainment and Sex, 2018</i>	80
3.2.4	Penempatan Tenaga Kerja Menurut Bulan, Sektor dan Jenis Kelamin, 2018/ <i>Placement of Labor Force by Month, Sector and Sex, 2018</i>	82
3.2.5	Data Ketenagakerjaan, 2016-2018/ <i>Data of Labor Force, 2016-2018</i> ..	83
3.2.6	Jumlah Peserta Pembinaan Latihan dan Penyuluhan, 2016–2018/ <i>Number of Participants in Coaching Exercises and Counseling, 2016–2018</i>	84
3.2.7	Hasil Monitoring BLK/KLK/MTU, 2018/ <i>Result of Monitoring BLK/KLK/MTU, 2018</i>	85
3.2.8	Upah Minimum Karyawan (Staf Administrasi) Perusahaan di Kabupaten Majene (Rupiah), 2008 - 2018/ <i>Minimum Salary for Employees (Administration Staff) in Majene Regency (Rupiahs), 2008 - 2018</i>	86
3.2.9	Jumlah Perusahaan dan Tenaga Kerja Menurut Jenis Kelamin , 2014-2018/ <i>Number of Establishment and Labor by Sex, 2014-2018</i>	87
4	Sosial & kesejahteraan rakyat/ <i>Social & welfare</i>	89
4.1	Pendidikan/ <i>Education</i>	103
4.1.1	Jumlah Sekolah, Guru, dan Murid Taman Kanak-Kanak (TK) di Bawah Kementerian Pendidikan dan Kebudayaan Menurut Kecamatan, 2017/2018/ <i>Number of Schools, Teachers, and Pupils in Kindergarten Under The Ministry of Education and Culture by Sub District, 2017/2018</i>	103
4.1.2	Jumlah Sekolah, Guru, dan Murid Raudatul Athfal (RA) di Bawah Kementerian Agama Menurut Kecamatan, 2017/2018/ <i>Number of Schools, Teachers, and Pupils in Raudatul Athfal (RA) Under The Ministry of Religious Affairs by Sub District, 2017/2018</i>	104
4.1.3	Jumlah Sekolah, Guru, dan Murid Sekolah Dasar (SD) di Bawah Kementerian Pendidikan dan Kebudayaan Menurut Kecamatan, 2017/2018/ <i>Number of Schools, Teachers, and Pupils in Primary Schools</i>	

	<i>Under The Ministry of Education and Culture by Sub District, 2017/2018</i>	105
4.1.4	Jumlah Sekolah, Guru, dan Murid Madrasah Ibtidaiyah (MI) di Bawah Kementerian Agama Menurut Kecamatan, 2017/2018/ <i>Number of Schools, Teachers, and Pupils in Madrasah Ibtidaiyah (MI) Under The Ministry of Religious Affairs by Sub District, 2017/2018</i>	108
4.1.5	Jumlah Sekolah, Guru, dan Murid Sekolah Menengah Pertama (SMP) di Bawah Kementerian Pendidikan dan Kebudayaan Menurut Kecamatan, 2017/2018/ <i>Number of Schools, Teachers, and Pupils in Junior High Schools Under The Ministry of Education and Culture by Sub District, 2017/2018</i>	111
4.1.6	Jumlah Sekolah, Guru, dan Murid Madrasah Tsanawiiyah (MTs) di Bawah Kementerian Agama Menurut Kecamatan, 2017/2018/ <i>Number of Schools, Teachers, and Pupils in Madrasah Tsanawiiyah (MTs) Under The Ministry of Religious Affairs by Sub District, 2017/2018</i> ..	114
4.1.7	Jumlah Sekolah, Guru, dan Murid Sekolah Menengah Atas (SMA) di Bawah Kementerian Pendidikan dan Kebudayaan Menurut Kecamatan, 2017/2018/ <i>Number of Schools, Teachers, and Pupils in Senior High Schools Under The Ministry of Education and Culture by Sub District, 2017/2018</i>	117
4.1.8	Jumlah Sekolah, Guru, dan Murid Sekolah Menengah Kejuruan (SMK) di Bawah Kementerian Pendidikan dan Kebudayaan Menurut Kecamatan, 2017/2018/ <i>Number of Schools, Teachers, and Pupils in Vocational High Schools Under The Ministry of Education and Culture by Sub District, 2017/2018</i>	120
4.1.9	Jumlah Sekolah, Guru, dan Murid Madrasah Aliyah (MA) di Bawah Kementerian Agama Menurut Kecamatan, 2017/2018/ <i>Number of Schools, Teachers, and Pupils in Madrasah Aliyah (MA) Under The Ministry of Religious Affairs by Sub District, 2017/2018</i>	123



4.1.10	Jumlah Desa ¹ /Kelurahan yang Memiliki Fasilitas Sekolah Menurut Kecamatan dan Tingkat Pendidikan, 2011– 2018/ <i>Number of Villages¹ Having Educational Facilities by Sub District and Educational Level, 2011– 2018</i>	126
4.1.11	Angka Partisipasi Murni (APM) dan Angka Partisipasi Kasar (APK) Menurut Jenjang Pendidikan, 2018/ <i>Net Enrolment Rate and Gross Enrolment Rate by Educational Level, 2018</i>	129
4.1.12	Jumlah Mahasiswa Perguruan Tinggi Menurut Sekolah Tinggi dan Jenis Kelamin, 2018/ <i>Number of University Student by University and Sex, 2018</i>	130
4.1.13	Jumlah Dosen Perguruan Tinggi Menurut Sekolah Tinggi dan Status, 2018/ <i>Number of University Lecturer by University and Status in, 2018</i>	131
4.1.14	Jumlah Lulusan Perguruan Tinggi Menurut Sekolah Tinggi dan Jenis Kelamin, 2018/ <i>Number of University Graduated by University and Sex, 2018</i>	132
4.2	Kesehatan/ <i>Health</i>	133
4.2.1	Jumlah Desa ¹ /Kelurahan Yang Memiliki Sarana Kesehatan Menurut Kecamatan, 2011– 2018/ <i>Number of Villages¹ Having Health Facilities by Sub District, 2011– 2018</i>	133
4.2.2	Jumlah Posyandu Menurut Unit Pelayanan dan Strata di Kabupaten Majene, 2018/ <i>Number of Integrated Health Service Post by Service Unit and Strata in Majene Regency, 2018</i>	136
4.2.3	Jumlah Tenaga Kesehatan dan Non Tenaga Kesehatan Menurut Kecamatan di Kabupaten Majene, 2018/ <i>Number of Health Personnel and Non Health Personnel by Subdistrict in Majene Regency, 2018</i> .	137
4.2.4	Jumlah Tenaga Kesehatan Menurut Kecamatan di Kabupaten Majene, 2018/ <i>Number of Health Personnel by Subdistrict in Majene Regency, 2018</i>	138



4.2.5	Jumlah Dokter Spesialis, Dokter Umum, dan Dokter Gigi Menurut Unit Pelayanan di Kabupaten Majene, 2018/ <i>Number of Specialist Doctor, General Doctor, and Dentist by Service Unit in Majene Regency, 2018</i>	139
4.2.6	Jumlah Kunjungan Pasien ke Rumah Sakit Umum Daerah Menurut Bulan dan Status Perawatan di Kabupaten Majene, 2018/ <i>Number of Patient Visit to Regional General Hospital by Month and Treatment Status in Majene Regency, 2018</i>	140
4.2.7	Jumlah Pelayanan Pengobatan Rawat Jalan Pada Unit-Unit Pelayanan Kesehatan Kabupaten Majene, 2018/ <i>Number of Outpatient Treatment at Health Service Units Majene Regency, 2018</i>	141
4.2.8	Jumlah Pengunjung Pelayanan Kesehatan Ibu dan Anak Pada Unit-Unit Pelayanan Kesehatan di Kabupaten Majene, 2018/ <i>Number of visitor of Mother and Child Health Service at Health Units Service in Majene Regency, 2018</i>	142
4.2.9	Jumlah Ibu Hamil, Melakukan Kunjungan K1, Melakukan Kunjungan K4, Kurang Energi Kronis (KEK), dan Mendapat Tablet Zat Besi (Fe) di Kabupaten Majene, 2013–2018/ <i>Number of Pregnant Women, Those with One Visit and Four Visits of Antenatal Care, Chronic Energy Deficiency (CED), and Receiving Iron Supplement in Majene Regency, 2013–2018</i>	144
4.2.10	Jumlah Bayi Lahir, Bayi Berat Badan Lahir Rendah (BBLR), BBLR Dirujuk, dan Bergizi Buruk Menurut Kecamatan di Kabupaten Majene, 2018/ <i>Number of Births, Babies with Low Birth Weights (LBW), Treated LBW, and Malnutrition Cases by District in Majene Regency, 2018</i>	145
4.2.11	Persentase Balita Yang Pernah Mendapat Imunisasi Menurut Kecamatan dan Jenis Imunisasi di Kabupaten Majene, 2018/ <i>Percentage of Children Under Five Years Who Had Immunization by Subdistrict and Type of Immunization in Majene Regency, 2018</i> ..	146

4.2.12	Jumlah Klinik Keluarga Berencana (KKB) dan Pos Pelayanan Keluarga Berencana Desa (PPKBD) Menurut Kecamatan, 2018/ <i>Number of Family Planning Clinics and Village Family Planning Service Units by Sub District, 2018</i>	148
4.2.13	Jumlah Peserta KB Aktif Menurut Kecamatan, 2018/ <i>Number Family Planning Participants by Sub Districts, 2018</i>	149
4.2.14	Jumlah Peserta KB Baru Menurut Kecamatan dan Jenis Kontrasepsi, 2018/ <i>Number of New Family Planning Participants by Sub Districts, 2018</i>	151
4.2.15	Jumlah Kasus 10 Penyakit Terbanyak, 2018/ <i>Number of Cases of the 10 Most Diseases, 2018</i>	152
4.2.16	Jumlah Pelayanan Penyakit Menular Pada Unit–Unit Pelayanan Kesehatan, 2018/ <i>Number of Contagious Diseases Service at Health Service Units, 2018</i>	153
4.2.17	Jumlah Kasus HIV/AIDS, IMS, DBD, Diare, TB, dan Malaria Menurut Kecamatan, 2018/ <i>Number of Cases of HIV/AIDS, Sexually Transmitted Infection, Dengue Fever, Diarrhea, Tuberculosis (TB) and Malaria by Sub District, 2018</i>	155
4.2.18	Jumlah Kegiatan Penyuluhan Kesehatan Menurut Unit Pelayanan , 2018/ <i>Number of Health Counseling by Services Unit, 2018</i>	156
4.2.19	Jumlah Remaja Usia 15-24 Tahun yang Mendapat Penyuluhan Tentang Kesehatan Reproduksi (Kespro), HIV/AIDS, dan Keluarga Berencana (KB) Menurut Kecamatan, 2018/ <i>Number of Young People Aged 15 - 24 Who Had Counselling on Reproductive Health, HIV/AIDS, and Family Planning by Sub District, 2018</i>	157
4.3	Kriminalitas/ <i>Crime</i>	158
4.3.1	Jumlah Tindak Pidana Menurut Kepolisian Sektor, 2016–2018/ <i>Number of Reported Criminal Cases by Sub District Police Office, 2016–2018</i>	158



4.3.2	Persentase Penyelesaian Tindak Pidana Menurut Kepolisian Sektor, 2016–2018/ <i>Percentage of Crime Clearance Rate by Sub District Police Office, 2016–2018</i>	159
4.3.3	Jumlah Kasus yang Diterima dan Dilimpahkan Pada Kejaksaan Negeri Majene, 2018/ <i>Number of Cases Received dan Delegated by State Prosecture Office, 2018</i>	160
4.3.4	Jumlah Tahanan Negara Menurut Status Dalam Rutan dan Jenis Kelamin (Orang), Akhir 2017/ <i>Number of Prisoners by Types of Crimes Status and Sex (People), End of 2017</i>	161
4.3.5	Jumlah Tahanan Menurut Jenis Kejahatan/Pelanggaran di Rumah Tahanan Negara, 2017/ <i>Population of Prisoners by Types of Crimes Status, 2017</i>	162
4.3.6	Jumlah Tahanan Menurut Jenis Kejahatan/Pelanggaran di Rumah Tahanan Negara Kabupaten Majene, 2018/ <i>Population of Prisoners by Types of Crimes Status, 2018</i>	163
4.4	Agama dan Sosial Lainnya/ <i>Religion and Other Social Affairs</i>	
4.4.1	Jumlah Penduduk Menurut Kecamatan dan Agama yang Dianut , 2018/ <i>Number of Population by Sub District and Religion, 2018</i>	164
4.4.2	Jumlah Tempat Peribadatan Menurut Kecamatan, 2018/ <i>Number of Worship Facilities by Sub District, 2018</i>	165
4.4.3	Jumlah Desa ¹ /Kelurahan yang Mengalami Bencana Alam ² Menurut Kecamatan, 2011-2018/ <i>Number of Villages¹ that Had Natural Disaster² by Sub District, 2011-2018</i>	166
4.4.4	Jumlah Pernikahan Menurut Kecamatan, 2018/ <i>Number of Marriage by Subistrict, 2018</i>	168
4.4.5	Jumlah Jemaah Haji Setiap Musim Haji Menurut Kecamatan dan Jenis Kelamin, 2018/ <i>Number of Haji Pilgrim Every Season According to Gender by Sub District, 2018</i>	169
4.4.6	Daftar Nama-nama Lembaga Islam dan Organisasi Masyarakat Islam, 2018/ <i>Name of Islamic Institution and Organization of Islamic Community, 2018</i>	170

4.4.7	Jumlah Perkara yang Diterima Oleh Pengadilan Agama Menurut Kecamatan dan Jenis Perkara, 2018/ <i>Number of Cases Received by Religious Court by Sub District and Type of Cases, 2018</i>	171
4.4.8	Jumlah Perkara yang Diputus Oleh Pengadilan Agama Menurut Kecamatan dan Jenis Perkara, 2018/ <i>Number of Cases Finished by Religious Court by Sub District and Type of Cases, 2018</i>	174
4.5	Kemiskinan/ <i>Poverty</i>	177
4.5.1	Garis Kemiskinan dan Penduduk Miskin, 2011 –2018/ <i>Poverty Line and Number of Poor People, 2011–2018</i>	177
4.5.2	Jumlah Penyandang Masalah Kesejahteraan Sosial Menurut Kecamatan, 2018/ <i>Number of Waif, Impecunious Family, Family with the Condition of Housing and Environment Which Improper, Continue Age According to District, 2018</i>	178
4.5.3	Jumlah Penderita Cacat Tubuh, Tuna Netra dan Tuna Karya Menurut Kecamatan, 2018/ <i>Number of Disabled, Blind and Jobless by Sub District, 2018</i>	179
5	Pertanian, Kehutanan, Peternakan & Perikanan/ <i>Agriculture, Forestry, Livestock & Fishery</i>	181
5.1	Tanaman Pangan/ <i>Food Crops</i>	194
5.1.1	Luas Lahan Sawah Menurut Kecamatan dan Jenis Pengairan (hektar), 2018/ <i>Area of Wetland by Subdistrict and Type of Irrigation, 2018</i> ...	194
5.1.2	Laporan Penggunaan Lahan Sawah di Kabupaten Majene (Ha), 2018/ <i>Report of Rice Field Used in Majene Regency (Ha), 2018</i>	195
5.1.3	Laporan Penggunaan Lahan Bukan Sawah (Ha), 2018/ <i>Report of Non-Rice Farm Field Used (Ha), 2018</i>	196
5.1.4	Luas Lahan Tegal/Kebun, Ladang/Huma, dan Lahan yang Sementara Tidak Diusahakan Menurut Kecamatan (Ha), 2018/ <i>Area of Dry Field/Garden, Shifting Cultivation, Land and Temporarily Unused Land by Sub District (Ha), 2018</i>	197



5.1.5	Luas Panen Padi Sawah dan Padi Ladang Menurut Kecamatan (Ha), 2018/ <i>Harvested Area of Wetland and Dryland Paddy by Sub District (Ha), 2018</i>	198
5.1.6	Jumlah Produksi Padi Sawah dan Padi Ladang Menurut Kecamatan (ton), 2018/ <i>Production of Wetland and Dryland Paddy by Sub District (ton), 2018</i>	199
5.1.7	Luas Panen Jagung, Kedelai, Kacang Tanah, Kacang Hijau, Ubi Kayu, Ubi Jalar Menurut Kecamatan (Ha), 2018/ <i>Harvested Area of Maize, Soybean, Peanut, Mungbean, Cassava, and Sweet Potato by Sub District (Ha), 2018</i>	200
5.1.8	Jumlah Produksi Jagung, Kedelai, Kacang Tanah, Kacang Hijau, Ubi Kayu, Ubi Jalar Menurut Kecamatan (ton), 2018/ <i>Production of Maize, Soybean, Peanut, Mungbean, Cassava, and Sweet Potato by Sub District (ton), 2018</i>	201
5.1.9	Luas Panen dan Produksi Tanaman Bahan Makanan Utama, 2017–2018/ <i>Area Harvested and Production of Food Croos, 2017-2018</i>	202
5.2	Hortikultura/ <i>Horticulture</i>	203
5.2.1	Luas Panen Tanaman Sayuran Menurut Kecamatan dan Jenis Tanaman (Ha), 2017 dan 2018/ <i>Harvested Area of Vegetables by Sub District and Kind of Plant (ha), 2017 dan 2018</i>	203
5.2.2	Produksi Tanaman Sayuran Menurut Kecamatan dan Jenis Tanaman (ton), 2017 dan 2018/ <i>Production of Vegetables by Sub District and Kind of Plant (ton), 2017 dan 2018</i>	205
5.2.3	Luas Panen Tanaman Sayuran dan Buah-Buahan Semusim Menurut Jenis Tanaman (Ha), 2017-2018/ <i>Harvested Area of Seasonal Vegetables and Fruits by Kind of Plant (ha), 2017-2018</i>	207
5.2.4	Produksi Tanaman Sayuran dan Buah-Buahan Semusim Menurut Jenis Tanaman (ton), 2017-2018/ <i>Production of Seasonal Vegetables and Fruits by Kind of Plant (ton), 2017-2018</i>	208

5.2.5	Luas Panen Tanaman Biofarmaka Menurut Kecamatan dan Jenis Tanaman (m ²), 2017 dan 2018/ <i>Harvested Area of Medicinal Plants by Sub District and Kind of Plant (m²), 2017 dan 2018</i>	209
5.2.6	Produksi Tanaman Biofarmaka Menurut Kecamatan dan Jenis Tanaman (kg), 2017 dan 2018/ <i>Production of Medicinal Plants by Sub District and Kind of Plant (kg), 2017 dan 2018</i>	211
5.2.7	Luas Panen Tanaman Biofarmaka Menurut Jenis Tanaman (m ²), 2017 dan 2018/ <i>Harvested Area of Medicinal Plants by Kind of Plant (m²), 2017 dan 2018</i>	213
5.2.8	Produksi Tanaman Biofarmaka Menurut Jenis Tanaman (kg), 2017 dan 2018/ <i>Production of Medicinal Plants by Kind of Plant (kg), 2017 dan 2018</i>	214
5.2.9	Luas Panen Tanaman Hias Menurut Kecamatan dan Jenis Tanaman (m ²), 2017 dan 2018/ <i>Harvested Area of Ornamental Plants by Sub District and Kind of Plant (m²), 2017 dan 2018</i>	215
5.2.10	Produksi Tanaman Hias Menurut Kecamatan dan Jenis Tanaman (tangkai), 2017 dan 2018/ <i>Production of Ornamental Plants by Sub District and Kind of Plant (stalks), 2017 dan 2018</i>	217
5.2.11	Luas Panen Tanaman Hias Menurut Jenis Tanaman (m ²), 2015 dan 2018/ <i>Harvested Area of Ornamental Plants by Kind of Plant (m²), 2015 dan 2018</i>	219
5.2.12	Produksi Tanaman Hias Menurut Jenis Tanaman (tangkai), 2015 dan 2018/ <i>Production of Ornamental Plants by Kind of Plant (stalks), 2015 dan 2018</i>	220
5.2.13	Produksi Buah-buahan Menurut Kecamatan dan Jenis Tanaman (ton), 2017 dan 2018/ <i>Production of Fruits by Sub District and Kind of Plant (ton), 2017 dan 2018</i>	221
5.2.14	Produksi Buah-Buahan dan Sayuran Menurut Jenis Tanaman (ton), 2017 dan 2018/ <i>Production of Annual Fruits and Vegetables by Kind of Plant (ton), 2017 dan 2018</i>	223
5.3	Perkebunan/ <i>Estate Crops</i>	224

5.3.1	Luas Areal Tanaman Perkebunan Menurut Kecamatan dan Jenis Tanaman (ha), 2017 dan 2018/ <i>Planted Area of Estate Crops by Sub District and Type of Crops (ha), 2017 dan 2018</i>	224
5.3.2	Produksi Tanaman Perkebunan Menurut Kecamatan dan Jenis Tanaman (ton), 2017 dan 2018/ <i>Production of Estate Crops by Sub District and Type of Crops (ton), 2017 dan 2018</i>	226
5.4	Peternakan/ <i>Livestock</i>	228
5.4.1	Populasi Ternak Menurut Kecamatan dan Jenis Ternak (Ekor), 2018/ <i>Livestock Population by Sub District and Kind of Livestock (Head), 2018</i>	228
5.4.2	Populasi Unggas Menurut Kecamatan dan Jenis Unggas (Ekor), 2018/ <i>Poultry Population by Sub District and Kind of Poultry (Head), 2018</i>	229
5.4.3	Jumlah Ternak yang Dipotong Menurut Kecamatan dan Jenis Ternak (Ekor), 2018/ <i>Livestock Slaughtered by Sub District and Kind of Livestock (Head), 2018</i>	230
5.5	Perikanan/ <i>Fishery</i>	231
5.5.1	Jumlah Rumah Tangga Perikanan Tangkap Menurut Kecamatan dan Subsektor, 2017-2018/ <i>Number of Fish Capture Households by Sub District and Subsector, 2017-2018</i>	231
5.5.2	Produksi Perikanan Tangkap Menurut Kecamatan dan Subsektor (ton), 2017 dan 2018/ <i>Production of Fish Capture by Sub District and Subsector (ton), 2017 and 2018</i>	232
5.5.3	Jumlah Rumah Tangga Perikanan Budidaya Menurut Kecamatan dan Jenis Budidaya, 2018/ <i>Number of Aquaculture Households by Sub District and Type of Aquaculture, 2018</i>	233
5.5.4	Produksi Perikanan Budidaya Menurut Kecamatan dan Subsektor (ton), 2018/ <i>Production of Fish Capture by Sub District and Subsector (ton), 2018</i>	234



5.5.5	Jumlah Perahu/Kapal Menurut Kecamatan dan Jenis Kapal, 2018/ <i>Number of Fishing Boats by Sub District and Type of Boat, 2018</i>	235
5.5.6	Jumlah Nelayan dan Petani Menurut Kecamatan, 2018/ <i>Number of Fishery and Farmer by Sub District, 2018</i>	236
5.5.7	Jumlah Perahu Nelayan Menurut Kecamatan, 2018/ <i>Number of Fishery Boats by Sub District, 2018</i>	237
5.5.8	Jumlah Penangkap Ikan Menurut Kecamatan, 2018/ <i>Number of Fishery Faidment by Sub District, 2018</i>	238
5.5.9	Luas Areal Pemeliharaan/Penangkapan Ikan Menurut Kecamatan, 2018/ <i>The Area of Fish Breeding and Fishing by Sub District, 2018</i> ..	240
5.5.10	Produksi Perikanan Laut Menurut Kecamatan (Ton), 2018/ <i>Production of Marine Fisheries by Sub District (Ton), 2018</i>	241
5.5.11	Jumlah Produksi Perikanan Darat Menurut Kecamatan (Kg), 2018/ <i>Production of Terrestrial Fisheries by Sub District (Kg), 2018</i> ..	242
6	Pertambangan dan Energi/ <i>Mining and Energy</i>	243
6.1.1	Data Ketenagalistrikan PLN Rayon Majene, 2018/ <i>Electricity Data in PLN of Majene Regency, 2018</i>	251
6.1.2	Persentase Rumah Tangga Menurut Sumber Penerangan Utama, 2018/ <i>Percentage of Households by Main Lighting Source, 2018</i>	252
6.1.3	Jumlah Pelanggan dan Air yang Disalurkan Menurut Jenis Pelanggan, 2017/ <i>Number of Customer and Distributed Clean Water by Type of Customers, 2017</i>	253
6.1.4	Jumlah Pelanggan dan Air Tersalur Pada PDAM Cabang Majene Menurut Pelanggan, 2017/ <i>Distribution of Water Supply Enterprise and Consumer by Customer Type in PDAM Majene Branch, 2017</i>	254
6.1.5	Banyaknya Bahan Kimia yang Digunakan PDAM Kabupaten Majene 2014 - 2018/ <i>The Number of Chemicals Used by PDAM of Regency Majene 2014 - 2018</i>	255

7	Industri Manufaktur/ <i>Manufacturing Industry</i>	257
7.1.1	Jumlah Nilai Produksi dan Nilai Bahan Baku Menurut Jenis Industri di Kabupaten Majene, 2018/ <i>Sum Up Production Rate and Raw Material Value According To Industrial in Majene Regency, 2018</i>	262
8	Pariwisata/ <i>Tourism</i>	265
8.1.1	Jumlah Wajib Pajak Hotel, Hiburan dan Restoran/Rumah Makan Pada Badan Pendapatan Daerah Menurut Kecamatan, 2017-2018/ <i>Number of Hotel, Entertainment and Restaurant Taxpayer at Department of Local Revenue by Sub District, 2017-2018</i>	273
8.1.2	Jumlah Wisatawan Mancanegara dan Domestik, 2013–2018/ <i>Number of International and Domestic Visitors, 2013–2018</i>	274
8.1.3	Pariwisata di Kabupaten Majene, 2016-2018/ <i>Tourism in Majene Regency, 2016-2018</i>	275
8.1.4	Jumlah Obyek Wisata dan Jenisnya Menurut Kecamatan di Kabupaten Majene, 2018/ <i>Number of Tourism Object and The Type by Sub District, 2018</i>	276
9	Transportasi dan Komunikasi/ <i>Transportation and Communication</i> ..	277
9.1	Transportasi/ <i>Transportation</i>	285
9.1.1	Panjang Jalan Menurut Kelas di Kabupaten Majene (km), 2015-2018/ <i>Length of Roads by Class in Majene Regency (km), 2015-2018</i>	285
9.1.2	Panjang Jalan Menurut Jenis Permukaan Jalan di Kabupaten Majene (km), 2016-2018/ <i>Length of Roads by Type of Road Surface in Majene Regency (km), 2016-2018</i>	286
9.1.3	Panjang Jalan Menurut Kondisi Permukaan Jalan di Kabupaten Majene (km), 2016-2018/ <i>Length of Roads by Type of Road Surface Condition in Majene Regency (km), 2016-2018</i>	287
9.1.4	Jumlah Kendaraan dan Penumpang Masuk-Keluar Menurut Bulan, 2018/ <i>Number of Vehicles and Passenger In-Out by Month, 2018</i>	288

9.1.5	Jumlah Barang yang Dimuat dan Dibongkar Menurut Bulan di Pelabuhan Majene (Kg), 2018/ <i>Number of Goods Load and Unloaded by Month in Port of Majene (Kg), 2018</i>	289
9.1.6	Jumlah Kayu yang Dimuat dan Dibongkar Menurut Bulan di Pelabuhan Majene, 2018/ <i>Number of Woods Load and Unloaded by Month in Port of Majene, 2018</i>	290
9.1.7	Jumlah Kunjungan Kapal/Kapal Motor dan Jumlah DWT/Isi Kotor Menurut Bulan di Pelabuhan Majene, 2018/ <i>Number of Visit of Motorboat and Sum Up The Bruto by Month in Port of Majene, 2018</i>	291
9.1.8	Jumlah Ternak yang Dimuat dan Dibongkar Menurut Bulan di Pelabuhan Majene (Ekor), 2018/ <i>Number of Livestock Load and Unloaded by Month in Port of Majene (Head), 2018</i>	292
9.1.9	Jumlah Penumpang Kapal yang Turun dan Naik Menurut Bulan di Pelabuhan Majene, 2018/ <i>Number of Passenger Arrived and Departed by Month in Port of Majene, 2018</i>	293
9.2	Pos dan Telekomunikasi/ <i>Post and Telecommunication</i>	294
9.2.1	Jumlah Kantor Pos Pembantu Menurut Kecamatan, 2014–2018/ <i>Number of Auxiliary Post Office by Sub District, 2014–2018</i> ...	294
9.2.2	Jumlah Surat Pos yang Dikirim dan Diterima Melalui Kantor Pos dan Giro Menurut Bulan, 2018/ <i>Number of Post Packet that Sent and Received at Post Office by Months in Majene Regency, 2018</i> ...	295
9.2.3	Jumlah Barang yang Dikirim dan Diterima Melalui Kantor Pos dan Giro Menurut Bulan (Ton), 2018/ <i>Number of Goods that Sent and Received at Post Office by Months (Tons), 2018</i>	296
9.2.4	Jumlah Wesel yang Dikirim dan Diterima Melalui Kantor Pos dan Giro Menurut Bulan, 2018/ <i>Number of Wesel that Sent and Received at Post Office by Months, 2018</i>	297
9.2.5	Jumlah Sambungan Induk Telepon di Kantor Cabang Telekomunikasi, 2016-2018/ <i>Number of Central Telephone at Telecommunication Branch Office, 2016-2018</i>	298



9.2.6	Jumlah Pulsa yang Diproduksi di Kantor Cabang Telekomunikasi Kabupaten Majene, 2013-2018/ <i>Production of Pulse at Telecommunication Branch Office in Majene Regency , 2013–2018</i>	299
10	Pengeluaran Penduduk dan Konsumsi Makanan/ <i>Population Expenditure and Food Consumption</i>	301
10.1	Pengeluaran Rata-rata Perkapita Sebulan Menurut Golongan Pengeluaran dan Kelompok Barang (Rupiah), 2018/ <i>Average Expenditure Per Capita Per Month by Expenditure Class and Commodity Group (Rupiahs), 2018</i>	307
10.2	Pengeluaran Rata-rata Perkapita Sebulan Menurut Kelompok Makanan di Kabupaten Majene (rupiah), 2018/ <i>Average Expenditure Per Capita Per Month by Food Group in Majene Regency (rupiahs), 2018</i>	308
10.3	Pengeluaran Rata-rata Perkapita Sebulan Menurut Kelompok Bukan Makanan (Rupiah), 2018/ <i>Average Expenditure Per Capita Per Month by Non Food Group (Rupiahs), 2018</i>	309
11	Sistem Neraca Nasional/ <i>System of Regional Accounts</i>	311
11.1	Produk Domestik Regional Bruto Atas Dasar Harga Berlaku Menurut Lapangan Usaha di Kabupaten Majene (Juta Rupiah), 2015–2018/ <i>Gross Regional Domestic Product at Current Market Prices by Industry in Majene Regency (Million Rp), 2015–2018</i>	323
11.2	Produk Domestik Regional Bruto Atas Dasar Harga Konstan 2010 Menurut Lapangan Usaha di Kabupaten Majene (Juta Rupiah), 2015–2018/ <i>Gross Regional Domestic Product at 2010 Constant Market Prices by Industry in Majene Regency (Million Rupiahs), 2015–2018</i>	324
11.3	Distribusi Persentase Produk Domestik Regional Bruto Atas Dasar Harga Berlaku Menurut Lapangan Usaha di Kabupaten Majene (persen), 2015–2018/ <i>Percentage Distribution of Gross Regional Domestic Product at Current Market Prices by Industry in Majene Regency (percent), 2015–2018</i>	325

11.4 Laju Pertumbuhan Produk Domestik Regional Bruto Atas Dasar Harga Konstan 2010 Menurut Lapangan Usaha di Kabupaten Majene (Persen), 2015–2018/*Growth Rate of Gross Regional Domestic Product at 2010 Constant Market Prices by Industry in Majene Regency (Percent), 2015–2018*..... 326

11.5 Produk Domestik Regional Bruto Atas Dasar Harga Berlaku Menurut Pengeluaran (Juta Rupiah), 2015–2018/*Gross Regional Domestic Product at Current Market Prices by Type of Expenditure in Majene Regency (Million Rp), 2015–2018* 327

11.6 Produk Domestik Regional Bruto Atas Dasar Harga Konstan Menurut Pengeluaran (Juta Rupiah), 2015–2018/*Gross Regional Domestic Product at Constant Market Prices by Type of Expenditure in Majene Regency (Million Rp), 2015–2018* 328

DAFTAR GAMBAR/LIST OF FIGURES

halaman
page

1	Persentase Luas Wilayah Menurut Kecamatan, 2019/ <i>Percentage Total Area by Sub District, 2019</i>	7
2	Hari Hujan Menurut Bulan di Kabupaten Majene (Hari), 2019/ <i>Rainy Days by Month in Majene Regency (Days), 2019</i>	8
3	Persentase Pegawai Negeri Sipil Pada Pemerintahan Daerah Menurut Jenis Kelamin, 2017/ <i>Percentage of Civil Servants at Local Government by Sex, 2017</i>	32
4	Jumlah Penduduk Menurut Kecamatan dan Jenis Kelamin, 2018/ <i>Total Population by Sub District and Sex, 2018</i>	68
5	Persentase Penggunaan Alat Kontrasepsi Pada Peserta KB Aktif Menurut Jenis di Kabupaten Majene (Persen), 2018/ <i>Percentage of Used Contraception by Active Family Planning Member by Type, 2018</i>	100
6	Jumlah Pernikahan Menurut Kecamatan, 2018/ <i>Number of Marriage by Sub District, 2018</i>	101
7	Jumlah dan Persentase Penduduk Miskin, 2011-2017/ <i>Number and Percentage of Poor People , 2011-2017</i>	102
8	Luas Tanaman Kakao Menurut Kecamatan, 2018/ <i>Planted Area of Cocoa by Sub District, 2018</i>	193
9	Persentase Pelanggan Air PDAM Menurut Jenis Pelanggan, 2017/ <i>Percentage of PDAM Customers by Type of Customer, 2017</i>	249
10	Persentase Rumah Tangga Menurut Sumber Penerangan Utama, 2018/ <i>Percentage of PDAM Customers by Type of Customer, 2018</i>	250
11	Jumlah Obyek Wisata Menurut Kecamatan di Kabupaten Majene, 2018/ <i>Number of Tourism Object by Sub District, 2018</i>	271
12	Jumlah Wisatawan Mancanegara dan Domestik, 2013–2018/ <i>Number of International and Domestic Visitors, 2013–2018</i>	272

13	Persentase Panjang Jalan Menurut Kondisi Permukaan Jalan (km), 2018/ <i>Percentage of Length of Roads by Type of Road Surface Condition (km,) 2018</i>	284
14	Persentase Pengeluaran Rata-rata Perkapita Sebulan Menurut Kelompok Bukan Makanan (rupiah), 2018/ <i>Percentage of Average Expenditure Per Capita Per Month by Non Food Group (rupiahs), 2018</i>	306
15	Produk Domestik Regional Bruto Atas Dasar Harga Konstan 2010 (Juta rupiah), 2011–2018/ <i>Gross Regional Domestic Product at 2010 Constant Market Prices (Millions Rp), 2011–2018</i>	321
16	Laju Pertumbuhan Produk Domestik Regional Bruto Atas Dasar Harga Konstan 2010 (Persen), 2012–2018/ <i>Growth Rate of Gross Regional Domestic Product at 2010 Constant Market Prices (Millions rupiahs), 2012–2018</i>	322



PENJELASAN UMUM/EXPLANATORY NOTES

Tanda-tanda, satuan-satuan, dan lain-lainnya yang digunakan dalam publikasi ini adalah sebagai berikut:

Symbols, measurement units, and acronyms which are used in this publication, are as follows:

1. TANDA-TANDA/SYMBOLS

Data tidak tersedia/ <i>Data not available</i>	:	...
Tidak ada atau nol / <i>Null or zero</i>	:	–
Data dapat diabaikan/ <i>Data negligible</i>	:	0
Tanda decimal/ <i>Decimal point</i>	:	,
Data tidak dapat ditampilkan/ <i>Not applicable</i>	:	NA
Angka perkiraan/ <i>Estimated figures</i>	:	e
Angka sementara/ <i>Preliminary figures</i>	:	x
Angka sangat sementara/ <i>Very preliminary figures</i>	:	xx
Angka diperbaiki/ <i>Revised figures</i>	:	r

2. SATUAN/UNITS

barel/ <i>barrel</i>	:	158,99 liter/ <i>litres</i> = $1/6,2898 \text{ m}^3$
hektar (ha)/ <i>hectare (ha)</i>	:	10 000 m ²
kilometer (km)/ <i>kilometres (km)</i>	:	1 000 meter/ <i>meters</i> (m)
knot/ <i>knot</i>	:	1,8523 km/jam (km/hour)
kuintal/ <i>quintal</i>	:	100 kg
KWh	:	1 000 Watt <i>hour</i>
MWh	:	1 000 KWh
liter (untuk beras)/ <i>litre (for rice)</i>	:	0,80 kg
ons/ <i>ounce</i>	:	28,31 gram/ <i>grams</i>
ton	:	1 000 kg

Satuan lain: buah, dus, butir, helai/lembar, kaleng, batang, pulsa, ton kilometer (ton-km), jam, menit, persen (%).

Other units: unit, pack, pieces, sheet, tin, pulse, ton-kilometres(ton-km), hour, minute, percent (%).

Perbedaan angka di belakang koma disebabkan oleh pembulatan angka.

The difference in decimal numbers is caused by rounding.

GEOGRAFI & IKLIM
GEOGRAPHY & CLIMATE

1 **BAB**
Chapter

**Jumlah Hari
Hujan Terbanyak**
Month with
The Most Rainy Dayl

Agustus **2018**
August
33 Hari
Days

**Rata-Rata
Curah Hujan/bulan**
Average Rainfall/Month

2018
133 mm



PENJELASAN TEKNIS

1. Secara astronomis, Kabupaten Majene terletak antara 20 38' 45" - 30 38' 15" Lintang Selatan dan antara 1180 45' 00" - 1190 4' 45" Bujur Timur.
2. Berdasarkan posisi geografisnya, Kabupaten Majene berbatasan dengan Kabupaten Mamuju di sebelah utara dan Kabupaten Polewali Mandar sebelah timur, Batas sebelah selatan dan barat masing-masing Teluk Mandar dan Selat Makassar.
3. Kabupaten Majene terdiri dari 8 Kecamatan yaitu Banggae, Banggae Timur, Pamboang, Sendana, Tammerodo, Tubo Sendana, Malunda, dan Ulumanda
4. **Desa/Kelurahan Tepi Laut** adalah desa/kelurahan yang sebagian atau seluruh wilayahnya bersinggungan langsung dengan laut, baik berupa pantai maupun tebing karang.
5. **Desa/Kelurahan bukan tepi laut** adalah desa/kelurahan yang wilayahnya tidak bersinggungan langsung dengan laut.

TECHNICAL NOTES

1. *Astronomically, Majene Regency is located between 20 38' 45" - 30 38' 15" South latitude and 1180 45' 00" - 1190 4' 45" East Longitude.*
2. *In terms of geographic position, Majene Regency has boundaries by Mamuju Regency at the North and Polewali Mandar Regency at the East, Bound of South and West were Gulf of Mandar and Makassar Strait.*
3. *Majene Regency has 8 Sub District These include Banggae Timur, Pamboang, Sendana, Tammerodo, Tubo Sendana, Malunda, dan Ulumanda.*
4. ***Coastal Village/Coastal Sub-District*** *is a village/sub-district which some areas are intersect/directly adjacent to the sea, either gently sloping/flat beach or cliffs/reef.*
5. ***Non Coastal Village/Non Coastal Sub-District*** *is a village which has no area that intersect/directly adjacent to the sea.*

6. **Kelembaban udara** adalah banyaknya kandungan uap air di atmosfer. Udara atmosfer adalah campuran dari udara kering dan uap air.
6. **Humidity** is the amount of water vapor content in the atmosphere. The atmospheric air is a mixture of dry air and water vapor.
7. **Tekanan udara** adalah tenaga yang bekerja untuk menggerakkan massa udara dalam setiap satuan luas tertentu. Diukur dengan menggunakan barometer. Satuan tekanan udara adalah milibar (mb)
7. **The air pressure** is the force working to move the mass of air in each specific unit area . measured using a barometer. Unit air pressure is millibars (mb).



ULASAN

Kabupaten Majene terletak antara 20 38' 45" - 30 38' 15" Lintang Selatan dan antara 1180 45' 00" - 1190 4' 45" Bujur Timur. Luas wilayah Kabupaten Majene, adalah seluas 947,84 km².

Sampai Akhir tahun 2018, wilayah administrasi Kabupaten Majene terdiri dari 8 wilayah kecamatan, dengan luas daratan masing-masing kecamatan, yaitu: Banggae (25,15 km²), Banggae Timur (30,04 km²), Pamboang (70,19 km²), Sendana (82,24 km²), Tammerodo (55,40 km²), Tubo Sendana (41,17 km²), Malunda (187,65 km²), Serta Ulumanda (456,00 km²)

Berdasarkan elevasi (ketinggian dari permukaan laut), kecamatan dengan dataran tertinggi di Kabupaten Majene adalah Kecamatan Sendana dengan ketinggian 50 meter di atas permukaan laut sedangkan kecamatan dengan dataran terendah adalah Kecamatan Banggae dengan ketinggian hanya 0,25 meter di atas permukaan laut

Jarak antara Ibukota Kabupaten ke Daerah Kecamatan :

1. Banggae - Banggae (Totoli) : 3 km.
2. Banggae - Banggae Timur (Labuang Utara) : 2 km.
3. Banggae - Pamboang (Lalampanua) : 15 km.

DESCRIPTION

Majene Regency is located between 20 38' 45" - 30 38' 15" south latitude and 1180 45' 00" - 1190 4' 45" east longitude. MAJene Regency area is shaped in landby 947.84 km².

In 2018, Majene Regency is divided into eight Sub Districts, the land area of each Sub Districts is Banggae (25.15 km²), Banggae Timur (30.04 km²), Pamboang (70.19 km²), Sendana (82.24 km²), Tammerodo (55.40 km²), Tubo Sendana (41.17 km²), Malunda (187.65 km²), and Ulumanda (456.00 km²).

Based on elevation (high of sea surface), subdistric with the highest mainland in Majene Regency is Sendana Sub District with a height of 50 meters above sea level whereas Sub District with the lowest mainland in Majene Regency is Banggae Sub District with a height of only 0,25 meter above sea level

Distance between Regency Capital to Sub Districts :

1. Banggae - Banggae (Totoli) : 3 km.
2. Banggae - Banggae Timur (Labuang Utara) : 2 km
3. Banggae - Pamboang (Lalampanua) : 15 km.

GEOGRAPHY AND CLIMATE

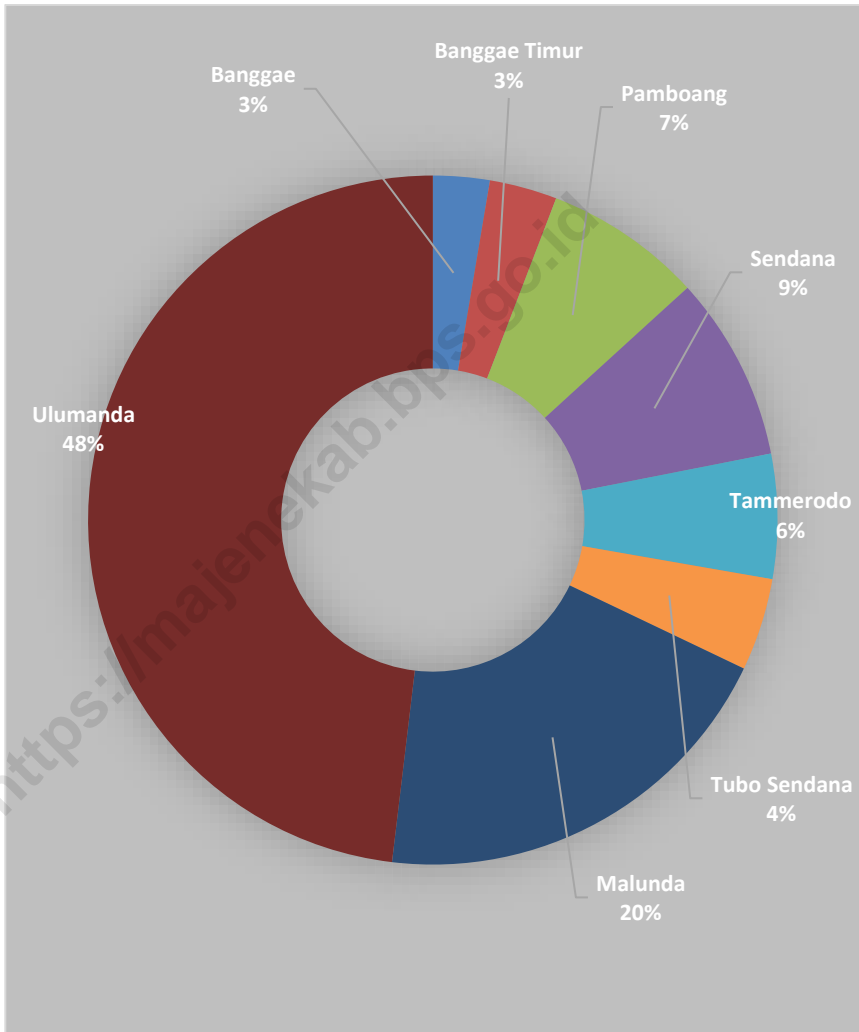
- | | |
|--|--|
| 4. Banggae - Sendana (Mosso Dhua) :
25 km. | 4. <i>Banggae - Sendana (Mosso Dhua) :
25 km.</i> |
| 5. Banggae - Tammerodo
(Tammerodo) : 47 km. | 5. <i>Banggae - Tammerodo
(Tammerodo) : 47 km.</i> |
| 6. Banggae - Tubo Sendana (Bonde-
Bonde) : 66 km. | 6. <i>Banggae - Tubo Sendana (Bonde-
Bonde) : 66 km.</i> |
| 7. Banggae - Malunda (Malunda) : 86
km. | 7. <i>Banggae - Malunda (Malunda) : 86
km.</i> |
| 8. Banggae – Ulumanda (Kabiraan) :
87 km. | 8. <i>Banggae - Ulumanda (Kabiraan) :
87 km.</i> |

Wilayah Kabupaten Majene berbatasan dengan Kabupaten Mamuju disebelah utara dan Kabupaten Polewali Mandar sebelah timur, Batas sebelah selatan dan barat masing-masing Teluk Mandar dan Selat Makassar

Territorial Boundaries of Majene Regency in northern area bordered by Mamuju Regency and Polewali Mandar Regency at the East, Bound of South and West were Gulf of Mandar and Makkasar Strait.

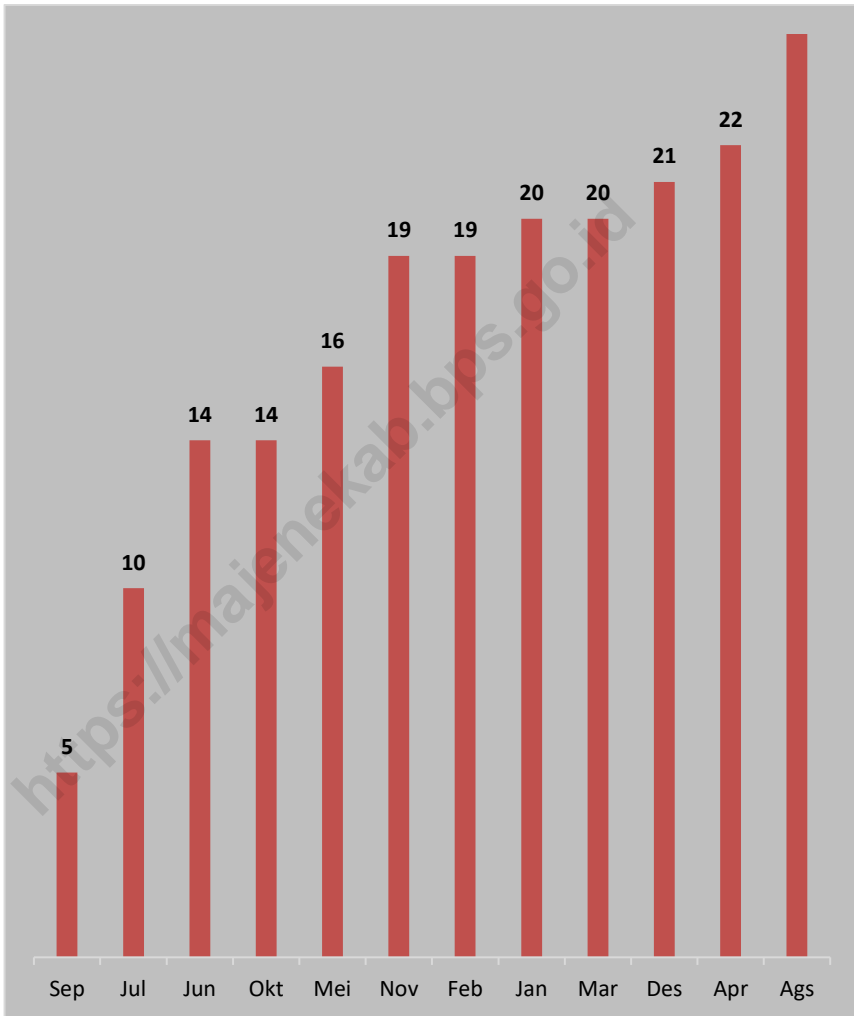


Gambar 1 Persentase Luas Wilayah Menurut Kecamatan, 2019
Picture Percentage Total Area by Sub District, 2019



Sumber/Source: Bappeda Kabupaten Majene/Regional Planning Agency of Majene Regency

Gambar 2 Hari Hujan Menurut Bulan di Kabupaten Majene (Hari), 2019
Picture Rainy Days by Month in Majene Regency (Days), 2019



Sumber/Source: Stasiun Meteorologi Majene/Meteorological Station of Majene

1.1 GEOGRAFI/*GEOGRAPHY*

Tabel 1.1.1 Luas Daerah dan Jumlah Pulau Menurut Kecamatan, 2019
Table Total Area and Number of Island by Subdistrict, 2019

Kecamatan <i>Sub District</i>	Ibu Kota Kecamatan <i>Capitan of Sub District</i>	Luas (km ²) <i>Total Area (square.km)</i>
(1)	(2)	(3)
Banggae	Totoli	25,15
Banggae Timur	Labuang Utara	30,04
Pamboang	Lalampau	70,19
Sendana	Mosso Dhua	82,24
Tammerodo	Tammerodo	55,40
Tubo Sendana	Bonde-Bonde	41,17
Malunda	Malunda	187,65
Ulumanda	Kabiraan	456,00
Majene		947,84

Sumber/*Source*: Permendagri No. 137 Tahun 2017/ *Permendagri No. 137, 2017*

Lanjutan Tabel/*Continued Tabel 1.1.1*

Kecamatan Sub District	Persentase terhadap Luas Kabupaten Percentage To Regency Area	Jumlah Pulau Number of Islands
(1)	(2)	(3)
Banggae	2,65	1
Banggae Timur	3,17	1
Pamboang	7,41	1
Sendana	8,68	1
Tammerodo	5,84	1
Tube Sendana	4,34	1
Malunda	19,80	1
Ulumanda	48,11	1
Majene	100,00	1



Lanjutan Tabel/*Continued Tabel 1.1.1*

Kecamatan <i>Sub District</i>	Tinggi Wilayah (mdpl) <i>Altitude (m a.s.l)</i>	Jarak ke Ibukota <i>Distance to the Capital</i>
(1)	(2)	(3)
Banggae	0,25	3
Banggae Timur	1,30	2
Pamboang	9,01	15
Sendana	50,00	25
Tammerodo	0,30	47
Tubo Sendana	7,69	66
Malunda	3,00	86
Ulumanda	30,00	87
Majene		

Sumber/*Source*: Kantor Kecamatan/ *Sub Districts Office*

Tabel 1.1.2 Jarak Desa/Kelurahan ke Ibukota Kecamatan Menurut Kecamatan, 2018
Distant of Villages/Wards to Sub District Capital by Sub District, 2018

Kecamatan <i>Sub District</i>	Desa/Kelurahan <i>Villages/Wards</i>	Jarak ke Ibukota Kecamatan <i>Distance to Sub District Capital</i> (Km/Km)
(1)	(2)	(3)
Banggae	Totoli	1,0
	Rangas	1,7
	Palipi Soreang	3,0
	Banggae	3,3
	Galung	5,8
	Baru	0,4
	Pamboborang	2,0
	Pangali-Ali	3,0
Banggae Timur	Labuang	1,0
	Labuang Utara	1,0
	Tande	5,0
	Tande Timur	4,0
	Baruga	3,0
	Buttu Baruga	8,0
	Baurung	3,0
	Lembang	1,0
	Baruga Dua	7,0

Lanjutan Tabel/*Continued Tabel* 1.1.5

Kecamatan <i>Sub District</i>	Desa/Kelurahan <i>Villages/Wards</i>	Jarak ke Ibukota Kecamatan <i>Distance to Sub District Capital</i> (Km/Km)
(1)	(2)	(3)
Pamboang	Bonde	5,5
	Bonde Utara	5,0
	Bababulo	3,5
	Bababulo Utara	3,0
	Simbang	3,5
	Buttu Pamboang	5,0
	Lalampunua	0,2
	Tinambung	0,5
	Betteng	5,0
	Banua Adolang	21,0
	Adolang	12,0
	Adolang Dua	11,0
	Sirindu	8,0
	Pesuloang	5,0
Balombong	4,0	
Sendana	Mosso	0,2
	Limbua	1,0
	Mosso Dua	5,0
	Bukit Samang	3,0
	Puttada	6,0
	Lalatedong	2,0
	Paminggalan	19,0
	Palipi Sendana	8,0
	Totolisi Sendana	7,0
	Banua Sendana	9,0
	Pundau	6,0
	Leppangan	3,0
	Binanga	4,0
	Tallubanua	10,0
Tallubanua Utara	12,0	
Limboro Rambu-Rambu	19,0	

Lanjutan Tabel/*Continued Tabel 1.1.5*

Kecamatan <i>Sub District</i>	Desa/Kelurahan <i>Villages/Wards</i>	Jarak ke Ibukota Kecamatan <i>Distance to Sub District Capital</i> (Km/Km)
(1)	(2)	(3)
Tammerodo	Tammerodo	1,5
	Tammerodo Utara	1,0
	Seppong	2,0
	Manyamba	3,0
	Tallambalao	2,0
	Ulidang	2,0
	Awo	3,0
Tubo	Onang	7,0
	Tubo	8,0
	Tubo Poang	10,0
	Onang Utara	5,0
	Bonde-Bonde	0,5
	Tubo Selatan	2,0
	Tubo Tengah	5,0



Lanjutan Tabel/*Continued Tabel* 1.1.5

Kecamatan <i>Sub District</i>	Desa/Kelurahan <i>Villages/Wards</i>	Jarak ke Ibukota Kecamatan <i>Distance to Sub District Capital</i> (Km/Km)
(1)	(2)	(3)
Malunda	Lombang	7,0
	Lombang Timur	8,0
	Malunda	0,1
	Lamungan Batu	0,5
	Kayuangin	1,5
	Lombong	2,0
	Lombong Timur	3,0
	Bambangan	7,0
	Salutahongan	10,0
	Mekkatta	6,0
	Mekkatta Selatan	5,0
Ulumanda	Maliaya	8,0
	Sambabo	8,0
	Salutambong	10,0
	Kabiraan	5,0
	Sulai	9,0
	Tandeallo	20,0
	Panggalo	28,0
	Ulumanda	28,0
Popenga	33,0	

Sumber/*Source*:BPS Potensi Desa/BPS, *Village Potential Survey*

Tabel 1.1.3 Letak dan Klasifikasi Desa/Kelurahan Menurut Kecamatan, 2018
Table Location and Classification of Village/Wards by Sub District, 2018

Kecamatan <i>Sub District</i>	Desa/Kelurahan <i>Village/Wards</i>	Letak Desa/Kelurahan <i>Location of Village/Wards</i>	
		Pantai <i>Beach</i>	Bukan Pantai <i>Not Beach</i>
(1)	(2)	(3)	(4)
Banggae	Totoli	√	-
	Rangas	√	-
	Palipi	√	-
	Banggae	√	-
	Galung	-	√
	Baru	√	-
	Pamboborang	-	√
	Pangali-Ali	√	-
Banggae Timur	Labuang	√	-
	Labuang Utara	-	√
	Tande	-	√
	Tande Timur	-	√
	Baruga	-	√
	Buttu Baruga	-	√
	Baurung	√	-
	Lembang	-	√
	Baruga Dua	-	√



Lanjutan Tabel/*Continued Tabel* 1.1.6

Kecamatan <i>Sub District</i>	Desa/Kelurahan <i>Village/Wards</i>	Letak Desa/Kelurahan <i>Location of Village/Wards</i>	
		Pantai <i>Beach</i>	Bukan Pantai <i>Not Beach</i>
(1)	(2)	(3)	(4)
Pamboang	Bonde	√	-
	Bonde Utara	√	-
	Bababulo	√	-
	Bababulo Utara	√	-
	Simbang	-	√
	Buttu Pamboang	-	√
	Lalampanua	√	-
	Tinambung	√	-
	Betteng	-	√
	Banua Adolang	-	√
	Adolang	-	√
	Adolang Dua	-	√
	Sirindu	√	-
	Pesuloang	√	-
	Balombong	√	-
Sendana	Mosso	√	-
	Limbua	-	√
	Mosso Dua	√	-
	Bukit Samang	√	-
	Puttada	-	√
	Lalatedong	√	-
	Paminggalan	-	√
	Palipi Sendana	√	-
	Totolisi Sendana	√	-
	Banua Sendana	√	-
	Pundau	-	√
	Leppangan	√	-
	Binanga	√	-
	Tallubanua	√	-
	Tallubanua Utara	√	-
Limboro	-	√	

Lanjutan Tabel/*Continued Tabel 1.1.6*

Kecamatan <i>Sub District</i>	Desa/Kelurahan <i>Village/Wards</i>	Letak Desa/Kelurahan <i>Location of Village/Wards</i>	
		Pantai <i>Beach</i>	Bukan Pantai <i>Not Beach</i>
(1)	(2)	(3)	(4)
Tammerodo	Tammerodo	√	-
	Tammerodo Utara	√	-
	Sepping	-	√
	Manyamba	-	√
	Tallambalao	-	√
	Ulidang	√	-
	Awo	-	√
Tubo Sendana	Onang	√	-
	Tubo	√	-
	Tubo Poang	√	-
	Onang Utara	√	-
	Bonde-Bonde	√	-
	Tubo Selatan	√	-
	Tubo Tengah	√	-
	Tubo Tengah	√	-



Lanjutan Tabel/*Continued Tabel* 1.1.6

Kecamatan <i>Sub District</i>	Desa/Kelurahan <i>Village/Wards</i>	Letak Desa/Kelurahan <i>Location of Village/Wards</i>	
		Pantai <i>Beach</i>	Bukan Pantai <i>Not Beach</i>
(1)	(2)	(3)	(4)
Malunda	Lombang	-	√
	Lombang Timur	-	√
	Malunda	√	-
	Lamungan Batu	√	-
	Kayuangin	-	√
	Lombong	√	-
	Lombong Timur	-	√
	Bambangan	-	√
	Salutahongan	-	√
	Mekkatta	√	-
	Mekkatta Selatan	√	-
Maliaya	√	-	
Ulumanda	Sambabo	-	√
	Salutahongan	√	-
	Kabiraan	-	√
	Sulai	√	-
	Tandeallo	-	√
	Panggalo	-	√
	Ulumanda	-	√
	Popenga	-	√

Sumber: Dinas Pemberdayaan Masyarakat dan Desa Kabupaten Majene

Source: Department Community and Village Empowerment Of Majene Regency

Tabel 1.1.4 Nama–Nama Sungai Menurut Kecamatan, 2018
Table Name of Rivers by Sub District, 2018

Kecamatan Sub District	Nama Sungai Name of Rivers
(1)	(2)
Banggae	- S. Majene - S. Camba
Banggae Timur	- S. Lembang Siruppa
Pamboang	- S. Pamboang - S. Koi - S. Lembang Puing - S. Lembang Taduang
Sendana	- S. Mosso - S. Pumalla - S. Teleppo - S. Apoleang - S. Para - S. Sirua Kota
Tammerodo	- S. Labuang - S. Lembang - S. Palipi - S. Kadopo - S. Palla Pallang - S. Manyamba
	- S. Potandek - S. Polo - Polo - S. Sipitu - S. Wai Sepong - S. Taridi
	- S. Lombongan - S. Tamerodo - S. Mayatapi - S. Mayamba - S. Talakomi

Lanjutan Tabel/*Continued Tabel 1.1.7*

Kecamatan <i>Sub District</i>	Nama Sungai <i>Name of Rivers</i>	
(1)	(2)	
Tubo	<ul style="list-style-type: none"> - S. Sumakuyu - S. Wai Sering - S. Labuang - S. Pumbiu - S. Tapamekan - S. Labuang Onang - S. Laia 	<ul style="list-style-type: none"> - S. Galung - Galung - S. Batu Roro - S. Pulung - S. Kulasi - S. Takombe - S. Salabulo
Malunda	<ul style="list-style-type: none"> - S. Asa - Asaang - S. Tamalere - S. Meletung - S. Ipo - S. Maliaya - S. Reruang - S. Lombang 	<ul style="list-style-type: none"> - S. Lemo - S. Kalangae - S. Serepo - S. Samalio - S. Ratte Punaga - S. Malunda - S. Dopii
Ulumanda	<ul style="list-style-type: none"> - S. Potenaan - S. Malamakula - S. Toe - Toe - S. Samabaho - Baho - S. Pesawang - S. Pulosok - S. Maiting - S. Tikaung - S. Tambung - S. Lamoliang - S. Tapango - S. Lemo - S. Palang 	<ul style="list-style-type: none"> - S. Kayang - S. Lombongan - S. Tatung - S. Pekalong - S. Pondang - S. Lasa - S. Tubo - S. Baulu - S. Tamerindi - S. Takang - S. Makulak - S. Manda - S. Tamalonag

Sumber/*Source*: Badan Pertanahan Nasional Kabupaten Majene/*National Board of Land of Majene Regency*

Tabel 1.1.5 Nama–Nama Gunung Menurut Kecamatan, 2018
Table Name of Mountains by Sub District, 2018

Kecamatan Sub District	Nama Gunung Name of Mountains	
(1)	(2)	
Banggae	- G. Arulel	- G. Baurung
	- G. Totoli	- G. Pipatoang
	- G. Salabose	- G. Tandallo
	- G. Batumeanak	- G. Kore
	-	-
Banggae Timur	- G. Ujung	- G. Baalang
	- G. Pakalitaka	- G. Sibunuang
	-	-
Pamboang	- G. Karappuanna	- G. Bossa
	- G. Samang	- G. Batupaya
	- G. Rura	- G. Samaor
	- G. Mannamoso	- G. Kaloci
	- G. Kalasa	- G. Sigitung
	- G. Gobang	- G. Betteng
	- G. Pamboang	- G. Panding
	- G. Laicci	- G. Balak
	-	-
Sendana	- G. Tambiar	- G. Maludo
	- G. Ratepangalo	- G. Tomoso
	- G. Pamingalanpon	- G. Tuang
	- G. Kauluku	- G. Ratemario
	- G. Suso	- G. Lekopadis
	- G. Barang Butto	- G. Sambayawa
	- G. Pateresan	- G. Peosang
	- G. Tigas	- G. Malle - Malle
	- G. Malaya	- G. Palungan
	- G. Pumbala	- G. Baulu
	- G. Massadundung	- G. Barakata
	- G. Bulido	- G. Barang Mamasse
	- G. Sendana	- G. Orang
	- G. Maidong	- G. Barangdai
	- G. Ratematotong	- G. Mayang Loli
	- G. Banua Apon	- G. Karo
	- G. Mocong	- G. Tanduk
	- G. Baruga	



Lanjutan Tabel/*Continued Tabel 1.1.8*

Kecamatan <i>Sub District</i>	Nama Gunung <i>Name of Mountains</i>	
(1)	(2)	
Tammerodo	<ul style="list-style-type: none"> - G. Bulalua - G. Talangilo - G. Banua Bawi - G. Talibuangin - G. Tassa Pata - G. Pa'ja - G. Takarubung 	<ul style="list-style-type: none"> - G. Tosapulu - G. Lumbe - G. Pettakangarang - G. Awo - G. Apolayang - G. Takali - G. Buttu Landa
Tubo	<ul style="list-style-type: none"> - G. Tali Pusuk - G. Papelu - G. Siwatang - G. Koseceang - G. Talupan 	<ul style="list-style-type: none"> - G. Tamenag - Menang - G. Bara Barana - G. Ombo - G. Tuopoang - G. Tikoro
Malunda	<ul style="list-style-type: none"> - G. Ende - G. Tamepaya - G. Palanggaan - G. Peremingan - G. Lapokayang - G. Ledo - G. Takajuiri - G. Tamanipi Ripi - G. Batu Tasik - G. Paloan 	<ul style="list-style-type: none"> - G. Undung - G. Taisang - G. Pali - Pali - G. Tandiallo - G. Sambalagian - G. Tapasiklu - G. Talukak - G. Padang - Padang - G. Paparandanan - G. Induk
Ulumanda	<ul style="list-style-type: none"> - G. Beroangin - G. Manatatuang - G. Talutuk 	<ul style="list-style-type: none"> - G. Padang Maloang - G. Takapak - G. Palangzaha

Sumber/Source: Kementerian Agraria/Ministry of Agrarian

1.2 IKLIM/CLIMATE

Tabel 1.2.1 Rata-rata Suhu dan Kelembaban Udara Menurut Bulan, 2018
Table Average Temperature and Humidity by Month, 2018

Bulan Month	Suhu Udara Temperature (°C)			Kelembaban Udara Humidity (%)		
	Maks Max	Min	Rata-rata Average	Maks Max	Min	Rata-rata Average
(1)	(2)	(3)	(4)	(5)	(6)	(7)
Januari/January	31,7	24,3	27,7	89	57	77
Februari/February	31,0	24,1	27,2	92	75	81
Maret/March	31,6	23,9	27,6	90	71	79
April/April	31,8	24,5	27,9	90	77	80
Mei/May	31,4	25,2	28,4	85	76	80
Juni/June	30,6	24,8	27,6	87	74	80
Juli/July	30,4	24,7	27,5	90	69	77
Agustus/August	31,4	24,9	28,0	80	72	75
September/September	32,4	24,2	28,4	78	68	72
Oktober/October	32,5	24,6	28,4	85	69	77
November/November	32,2	24,9	28,3	84	72	79
Desember/December	31,9	24,4	27,6	82	71	80

Sumber: Stasiun Meteorologi Majene

Source: Meteorological Station of Majene



Tabel 1.2.2 Rata-Rata Tekanan Udara, Kecepatan Angin dan Penyinaran Matahari Menurut Bulan, 2018
Average Atmospheric Pressure, Wind Velocity, and Duration of Sunshine by Month at Station Meteorology Majene, 2018

Bulan Month	Tekanan Udara Atmospheric Pressure (mb)	Kecepatan Angin Wind Velocity (knot)	Penyinaran Matahari Duration of Sunshine (%)
(1)	(2)	(3)	(4)
Januari/January	1 009,5	3	59
Februari/February	1 011,7	2	66
Maret/March	1 010,9	3	66
April/April	1 010,9	2	84
Mei/May	1 011,2	4	85
Juni/June	1 012,2	5	75
Juli/July	1 011,7	6	79
Agustus/August	1 012,9	3	91
September/Sceptember	1 012,6	5	89
Oktober/October	1 012,5	3	93
November/November	1 011,7	3	80
Desember/December	1 010,9	3	56

Sumber: Stasiun Meteorologi Majene
 Source: Meteorological Station of Majene

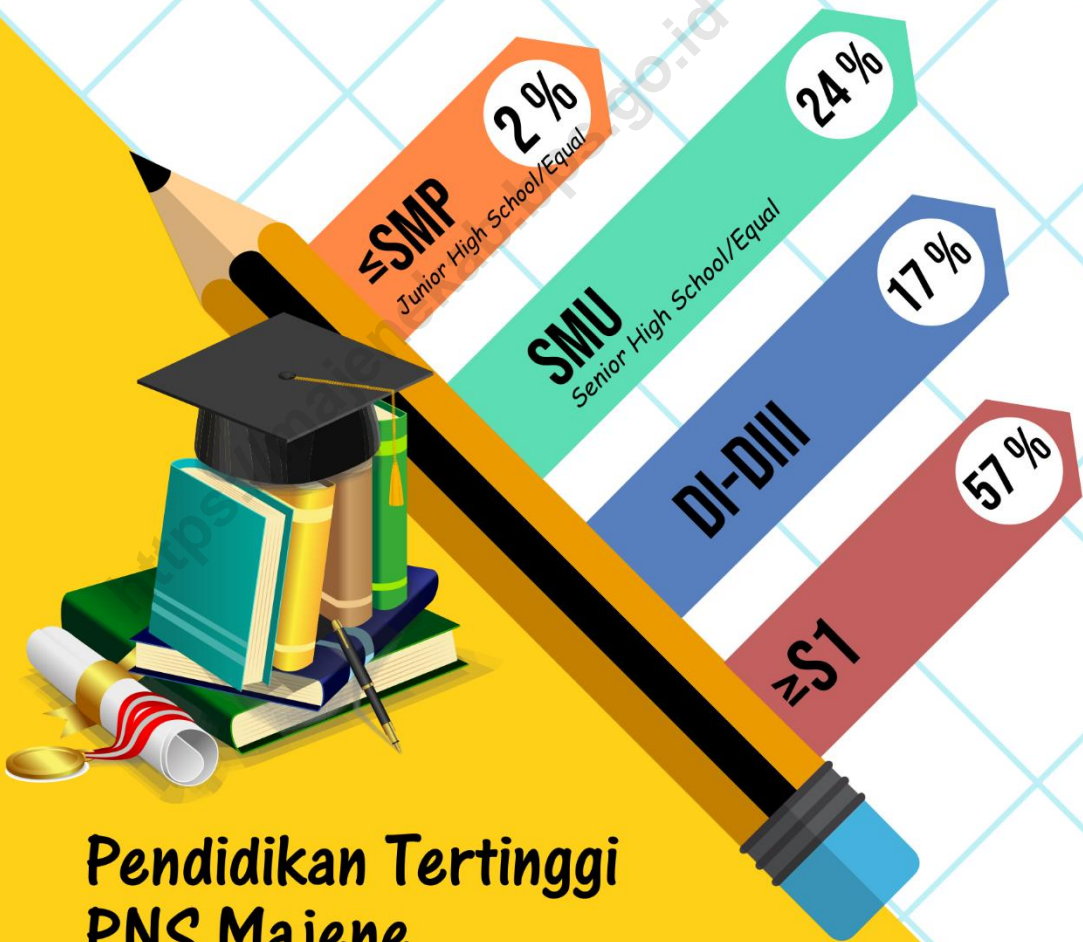
Tabel 1.2.3 Jumlah Curah Hujan dan Hari Hujan Menurut Bulan, 2018
Table Number of Precipitation and Rainy Days by Month, 2018

Bulan Month	Curah Hujan Precipitation (mm³)	Hari Hujan Rainy Days (Hari/Days)
(1)	(2)	(3)
Januari/January	189,4	20
Februari/February	212,8	19
Maret/March	146,2	20
April/April	172,1	22
Mei/May	60,2	16
Juni/June	119,1	14
Juli/July	44,1	10
Agustus/August	0,5	33
September/September	11,3	5
Oktober/October	226,0	14
November/November	106,8	19
Desember/December	310,3	21

Sumber: Stasiun Meteorologi Majene
 Source: Meteorological Station of Majene



PEMERINTAHAN
GOVERNMENT



Pendidikan Tertinggi
PNS Majene

Educational Attainment of Civil Servants **2017**

PENJELASAN TEKNIS

1. **Desa** adalah pembagian wilayah administratif di Indonesia di bawah kecamatan, yang dipimpin oleh Kepala Desa.
2. **Kelurahan** adalah pembagian wilayah administratif di Indonesia di bawah kecamatan, yang dipimpin oleh Lurah. Kelurahan merupakan unit pemerintahan terkecil setingkat desa yang memiliki hak mengatur wilayahnya lebih terbatas
3. Anggota Dewan Perwakilan Rakyat Daerah (DPRD) dipilih melalui pemilihan umum (pemilu) dan dilantik dalam masa jabatan lima tahun
4. **Pegawai Negeri** adalah pegawai yang telah memenuhi syarat yang ditentukan, diangkat oleh pejabat yang berwenang dan disertai tugas dalam suatu jabatan negeri, atau disertai tugas negara lainnya

TECHNICAL NOTES

1. **Village** is the division of administrative regions in Indonesia under Sub Districts, led by the chief.
2. **Ward** is the division of administrative regions in Indonesia under Sub Districts, led by the headman. Kelurahan is the smallest administrative unit level as a village that has the right set of more limited area
3. Regional House of Representatives (DPRD) members are elected through a general election and appointed for a five-years membership.
4. **Servants** are employees who have been determined eligible, appointed by the competent authority and entrusted with the task in a country office, or entrusted with other countries.

ULASAN**DESCRIPTION****Wilayah Administratif**

Berdasarkan Perda Bupati Majene No.7 Tahun 2012 dan No.8 Tahun 2012, tanggal 6 Desember 2012 tentang Pemekaran Desa/Kelurahan, maka sejak tahun 2012 Kabupaten Majene mengalami pemekaran wilayah dari 40 desa/kelurahan menjadi 82 desa/kelurahan. Sehingga secara administratif Kabupaten Majene terdiri dari 8 kecamatan, 82 desa/kelurahan dan 361 SLS (Satuan Lingkungan Setempat) yang terbagi dalam 257 dusun dan 104 lingkungan.

Dewan Perwakilan Rakyat Daerah

Jumlah wakil rakyat yang duduk pada lembaga legislatif, yaitu Dewan Perwakilan Rakyat Daerah (DPRD) sebanyak 24 orang, dengan 19 orang laki-laki dan 5 orang perempuan. Dari jumlah tersebut diperoleh persentase perempuan di DPRD Kabupaten Majene sebesar 20 persen. Ini berarti kuota keterwakilan perempuan di legislative sebesar 30% belum terpenuhi.

Wakil rakyat di tahun 2018 terbanyak berasal dari Partai Amanat Nasional (PAN). Selain itu, jumlah wakil rakyat dari partai lainnya cenderung berimbang.

Administrative Area

Under Regulation PERDA No. 7/2012 and No. 8/2012 dated December 6, 2012 about the Expansion of the village / wards, since the year 2014 Majene district has 40 regional divisions of the village / wards to 82. By administratively Majene Regency consists of 8 districts, 82 village / wards and 361 SLS (Local Environment Unit) which is divided into 257 sub-village and 104 environmental.

The Regional House Of Representative

Regional House of Representative of Majene Regency (DPRD) has 24 members, consist of 19 men and 5 women. From that number, there were 20 percent women in legislative. This means representation quota for 30 percent women in legislative is not yet fulfilled.

Most of the members in these institutions were from Partai Amanat Nasional (PAN).



Pegawai Negeri Sipil

Pemerintahan daerah Kabupaten Majene terdiri dari 60 instansi. Dari keseluruhan instansi ini mempunyai 2.231 pegawai negeri laki-laki dan 2.530 pegawai negeri wanita.

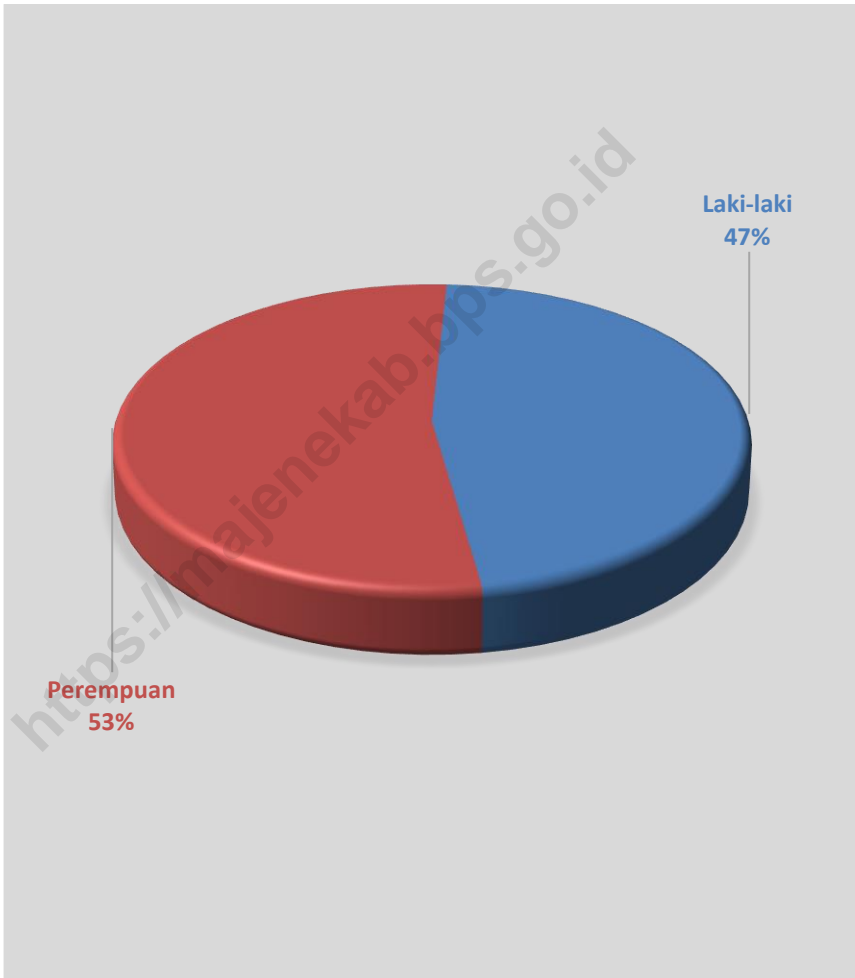
Civil Servants

Local government of Majene Regency consist of 60 institution. All of them have 2,231 men and 2,530 women civil servants.

<https://majenekab.bps.go.id>



Gambar 3 Persentase Pegawai Negeri Sipil Pada Pemerintahan Daerah Menurut Jenis Kelamin, 2017
Picture Percentage of Civil Servants at Local Government by Sex, 2017



Sumber/Source: Badan Kepegawaian dan Pemberdayaan Sumber Daya Manusia Kabupaten Majene/*Employment and Human Resources Empowerment of Majene Regency*

2.1 WILAYAH ADMINISTRATIF/*ADMINISTRATIVE AREA*

Tabel 2.1.1 Jumlah Desa Menurut Kecamatan, 2018
Table Number of Villages by Sub District, 2018

Kecamatan <i>Sub District</i>	2014	2015	2016	2017	2018
(1)	(2)	(3)	(4)	(5)	(6)
Banggae	8	8	8	8	8
Banggae Timur	9	9	9	9	9
Pamboang	15	15	15	15	15
Sendana	16	16	16	16	16
Tammerodo	7	7	7	7	7
Tubo Sendana	7	7	7	7	7
Malunda	12	12	12	12	12
Ulumanda	8	8	8	8	8
Majene	82	82	82	82	82

Sumber/Source: Rekapitulasi Kecamatan Dalam Angka 2018/*Summarize of The Sub District in Figures 2018*

GOVERNMENT

Tabel 2.1.2 Jumlah Kelurahan Menurut Kecamatan, 2018
Table Number of Wards by Sub District, 2018

Kecamatan Sub District	2014	2015	2016	2017	2018
(1)	(2)	(3)	(4)	(5)	(6)
Banggae	6	6	6	6	6
Banggae Timur	8	8	8	8	8
Pamboang	2	2	2	2	2
Sendana	2	2	2	2	2
Tammerodo	-	-	-	-	-
Tubo Sendana	-	-	-	-	-
Malunda	2	2	2	2	2
Ulumanda	-	-	-	-	-
Majene	20	20	20	20	20

Sumber/Source: Rekapitulasi Kecamatan Dalam Angka 2017/Summarize of The Sub District in Figures 2017

Tabel 2.1.3 Jumlah Dusun/Lingkungan Menurut Kecamatan dan Desa/Kelurahan, 2018
Number of Orchard/Environments by Sub District and Villages/Wards, 2018

Kecamatan <i>Sub District</i>	Desa/Kelurahan <i>Village/Wards</i>	Banyaknya <i>Number of</i>		Jumlah <i>Total</i>
		Dusun <i>Orchard</i>	Lingkungan <i>Environments</i>	
(1)	(2)	(3)	(4)	(5)
Banggae	Totoli	-	6	6
	Rangas	-	4	4
	Palipi	5	-	5
	Banggae	-	4	4
	Galung	-	4	4
	Baru	-	6	6
	Pamboborang	6	-	6
	Pangali-Ali	-	10	10
Banggae Timur	Labuang	-	6	6
	Labuang Utara	-	6	6
	Tande	-	5	5
	Tande Timur	-	5	5
	Baruga	-	4	4
	Buttu Baruga	4	-	4
	Baurung	-	6	6
	Lembang	-	4	4
	Baruga Dua	-	4	4

Lanjutan Tabel/*Continued Tabel 2.1.2*

Kecamatan <i>Sub District</i>	Desa/Kelurahan <i>Village/Wards</i>	Banyaknya <i>Number of</i>		Jumlah <i>Total</i>
		Dusun <i>Orchard</i>	Lingkungan <i>Environments</i>	
(1)	(2)	(3)	(4)	(5)
Pamboang	Bonde	4	-	4
	Bonde Utara	4	-	4
	Bababulo	4	-	4
	Bababulo Utara	4	-	4
	Simbang	4	-	4
	Buttu Pamboang	4	-	4
	Lalampunua	-	4	4
	Tinambung	5	-	5
	Betteng	4	-	4
	Banua Adolang	5	-	5
	Adolang	4	-	4
	Adolang Dua	4	-	4
	Sirindu	-	5	5
	Pesuloang	4	-	4
Balombong	3	-	3	
Sendana	Mosso	-	5	5
	Limbua	4	-	4
	Mosso Dua	-	8	8
	Bukit Samang	5	-	5
	Puttada	4	-	4
	Lalatedong	5	-	5
	Paminggalan	4	-	4
	Sendana	4	-	4
	Totolisi Sendana	4	-	4
	Banua Sendana	4	-	4
	Pundau	4	-	4
	Leppangan	4	-	4
	Binanga	4	-	4
	Tallubanua	4	-	4
	Tallubanua Utara	4	-	4
Limboro Rambu-Rambu	4	-	4	

Lanjutan Tabel/*Continued Tabel 2.1.2*

Kecamatan <i>Sub District</i>	Desa/Kelurahan <i>Village/Wards</i>	Banyaknya <i>Number of</i>		Jumlah <i>Total</i>
		Dusun <i>Orchard</i>	Lingkungan <i>Environments</i>	
(1)	(2)	(3)	(4)	(5)
Tammerodo	Tammerodo	5	-	5
	Tammerodo Utara	5	-	5
	Seppong	5	-	5
	Manyamba	4	-	4
	Tallambalao	4	-	4
	Ulidang	6	-	6
	Awo	7	-	7
Tubo Sendana	Onang	8	-	8
	Tubo	4	-	4
	Tubo Poang	4	-	4
	Onang Utara	5	-	5
	Bonde-Bonde	4	-	4
	Tubo Selatan	4	-	4
	Tubo Tengah	6	-	6

Lanjutan Tabel/*Continued Tabel 2.1.2*

Kecamatan <i>Sub District</i>	Desa/Kelurahan <i>Village/Wards</i>	Banyaknya <i>Number of</i>		Jumlah <i>Total</i>
		Dusun <i>Orchard</i>	Lingkungan <i>Environments</i>	
(1)	(2)	(3)	(4)	(5)
Malunda	Lombang	5	-	5
	Lombang Timur	7	-	7
	Malunda	-	3	3
	Lamungan Batu	-	5	5
	Kayuangin	6	-	6
	Lombong	6	-	6
	Lombong Timur	4	-	4
	Bambangan	5	-	5
	Salutahongan	4	-	4
	Mekkatta	9	-	9
	Mekkatta Selatan	4	-	4
Maliaya	6	-	6	
Ulumanda	Sambabo	8	-	8
	Salutahongan	8	-	8
	Kabiraan	8	-	8
	Sulai	4	-	4
	Tandeallo	9	-	9
	Panggalo	6	-	6
	Ulumanda	7	-	7
	Popenga	7	-	7

Sumber: Dinas Pemberdayaan Masyarakat dan Desa Kabupaten Majene
 Source: Department Community and Village Empowerment Of Majene Regency

Tabel 2.1.4 Nama-Nama Dusun/Lingkungan Menurut Kecamatan dan Desa/Kelurahan, 2018
Name of Orchards/Environments by Sub District and Villages/Wards, 2018

Kecamatan Sub District	Desa/Kelurahan Village/Wards	Nama-Nama Dusun/Lingkungan Name of Orchards/Environments	
(1)	(2)	(3)	
Banggae	Totoli	- Deteng-Deteng	- Passarang Selatan
		- Moloku	- Kalasa
		- Passarang	- Mangge
	Palipi Soreang	- Palipi Lambe	- Soreang Alinduang
		- Soreang labu-Labuang	- Soreang Batu-Batu
		- Palipi Kanappe	
	Rangas	- Rangas Barat	- Rangas Timur
		- Rangas Tammalassu	- Rangas Pa'besoang
	Banggae	- Saleppa	- Battayang
		- Pakkola	- Copala
	Galung	- Galung Selatan	- Galung Utara
		- Galung Tengah	- Galung Barat
Baru	- Camba	- Garo'go	
	- Garo'go Selatan	- Teppo Barat	
	- Camba Utara	- Teppo	
Pamboborang	- Pamboborang	- Galung Pa'ara	
	- Pamboborang Selatan	- Galung Pa'ara Selatan	
	- Konja		
Pangali-Ali	- Tanangan	- Panggalo	
	- Pa'leo	- Cilallang Pangali-Ali	
	- Salabose	- Timbo-Timbo	
	- Tanagan Barat	- Rusung	
		- Pa'leo Tobanda	

Lanjutan Tabel/*Continued Tabel 2.1.3*

Kecamatan <i>Sub District</i>	Desa/Kelurahan <i>Village/Wards</i>	Nama-Nama Dusun/Lingkungan <i>Names of Orchards/Environments</i>	
(1)	(2)	(3)	
Banggae Timur	Labuang	- Binanga	- Tg. Batu Timur
		- Labuang	- Tangga-Tangga
		- Tg. Batu Barat	- Parappe
	Labuang Utara	- Lipu	- Kamp Baru
		- Layonga	- Pappota
		- Tulu	- Tunda
	Baurung	- Lembang	- Leppe
		- Lembang Dhua	- Leppe Barat
	Lembang	- Purrau	- Limboro Timur
		- Ayulita	- Buttu
- Limboro Barat			
Tande	- Buttu Samang	- Lutang	
	- Ka'loli	- Talumung	
	- Salabulo		
Tande Timur	- Baruga	- Tanete	
	- Simullu	- Baruga Barat	
Baruga	- Lembang	- Sondong	
	- Segeri	- Puawang	
Baruga Dhua	- Tadholo	- Buttu Lemo	
	- Bunga	- Sibunoang	



Lanjutan Tabel/*Continued Tabel 2.1.3*

Kecamatan Sub District	Desa/Kelurahan Village/Wards	Nama-Nama Dusun/Lingkungan Names of Orchards/Environments	
(1)	(2)	(3)	
Pamboang	Bonde	- Tappa Banua	- Luaor
		- Soppeng Jawa	
	Bonde Utara	- Kampung Baru	- Butungan
		- Rea-Rea	- Bonde-Bonde
	Bababulo	- Rawang	- Porendeang
		- Bababulo	- Bonde Talawar
	Bababulo Utara	- Buyung	- Saleppa
		- Kawero	- Kampung Baru
	Simbang	- Lamaru	- Simbang
		- Pallarangan	- Pallarangan Dhua
	Buttu Pamboang	- Parrallitang	- Ratte Apas
		- Puare Timur	- Puare
	Lalampnua	- Galung-Galung	- Balutupang
		- Taduang	- Pesa'i
Tinambung	- Tinambung	- Sappu	
	- Kaida	- Lattigi	

Lanjutan Tabel/*Continued Tabel 2.1.3*

Kecamatan <i>Sub District</i>	Desa/Kelurahan <i>Village/Wards</i>	Nama-Nama Dusun/Lingkungan <i>Names of Orchards/Environments</i>	
(1)	(2)	(3)	
Sendana	Mosso Dhua	- Mosso	- Apoleang Selatan
		- Melayu	- Kampung Lele
		- Mandalle	- Pumballar
		- Apoleang	- Tammalupa
	Bukit Samang	- Apoang	- Passau
		- Apoang Utara	- Passau Timur
		- Apoang Selatan	
	Mosso	- Somba Utara	- Somba Timur
		- Somba Selatan	- Somba Tenggara
		- labuang	
	Limbua	- Lakkadding	- Tinggas
		- Lembang	- Tinggas Timur
	Pundau	- Pundau	- Ka'nei
		- Pundau Utara	
Leppangan	- Leppangan	- Tomaresse	
	- Leppangan Timur	- Tamme Ambe	
Binanga	- Binanga	- Rawang-Rawang	
	- Binanga Selatan	- Naung Luya	
Sendana	- Palipi	- Palipi Selatan	
	- Palipi Utara	- Ratte	



Lanjutan Tabel/*Continued Tabel 2.1.3*

Kecamatan Sub District	Desa/Kelurahan Village/Wards	Nama-Nama Dusun/Lingkungan Names of Orchards/Environments	
(1)	(2)	(3)	
Tammerodo	Tammerodo	- Karondongan - Karema - Karema Selatan	- Pelattoang Selatan - Pellattoang
	Tammerodo Utara	- Lombongan - Pande-Pandeng - Camba-Camba	- Tammerodo - Leba-Leba
	Seppong	- Seppong - Pummacinna - Seppong Timur	- Punaga - Talongga
	Manyamba	- Manyamba - Manyamba Tengah	- Manyamba Timur - Bussu - Manyamba Barat
	Ulidang	- Ulidang - Labuang - Waigamo	- Saburree - Petudang
	Awo	- Tippulu - Awo - Ratte Padang - Batu Sure	- Ratte Lemo - Tippulu Tengah - Tippulu Timur
	Tallambalao	- Ratte Bila - Pangaleroang	- Batu Sambua - Pa'dangan

Lanjutan Tabel/*Continued Tabel 2.1.3*

Kecamatan <i>Sub District</i>	Desa/Kelurahan <i>Village/Wards</i>	Nama-Nama Dusun/Lingkungan <i>Names of Orchards/Environments</i>	
(1)	(2)	(3)	
Tubo Sendana	Onang	- Sumakuyu	- Batu Taku
		- Batu Metto'do	- Parabaya
		- Pangoppo	- Batang Lopi
		- Labuang Parabaya	- Batu Taku Udzun
	Onang Utara	- Labu Labuang	- Onang Labuang
		- Belalang Tengah	- Onang
		- Belalang	
	Bonde-Bonde	- Camba Raya	- Rawang-Rawang
		- Bonde-Bonde	- Lambangan
	Tubo Selatan	- Lembang Baturoro	- Tangnga Tanganga
		- Patallasan	- Batu Roro
	Tubo Tengah	- Tatakko	- Lombo'na
		- Lombo'na Selatan	
	Tubo	- Taraweki	- Kulasi
- Salabulo		- Tarupa	
Tubo Poang	- Tubo	- Tubo Masigi	
	- Tubo Dalam	- Tubo Masigi Dua	



Lanjutan Tabel/*Continued Tabel 2.1.3*

Kecamatan Sub District	Desa/Kelurahan Village/Wards	Nama-Nama Dusun/Lingkungan Names of Orchards/Environments	
(1)	(2)	(3)	
Malunda	Malunda	- Sasende - Banua	- Malunda
	Lamungan Batu	- Pao-Pao - Kalorang - Kayu Colok	- Tammaende - Tabulang-Bulang
	Kayu Angin	- Kayu Angin - Kayu Angin Barat - Pettabeang Ipo	- Pettabeang Barat - Pettabeang timur - Tammalassu
	Lombong	- Deking - Parabaya - Toppo	- Lombong - Lombong Manaraya - Bonde
	Lombong Timur	- Mosso Barat - Mosso timur	- Karalembang Barat - Karalembang Timur
	Mekkatta	- Bawappu - Mekkatta - Alle-Alle - Samalio	- Aholeang - Tamaindung - Samalio Utara - Rui

Lanjutan Tabel/*Continued Tabel 2.1.3*

Kecamatan <i>Sub District</i>	Desa/Kelurahan <i>Village/Wards</i>	Nama-Nama Dusun/Lingkungan <i>Names of Orchards/Environments</i>	
(1)	(2)	(3)	
Malunda	Mekkatta Selatan	- Tanisi	- Paga
		- Tanisi Selatan	- Malatewa
	Bambangan	- Tabolo	- Batususun
		- Bambangan	- Lemo
		- Rattepunaga	
	Salutahongan	- Salutahongan	- Salurindu
		- Rattelimbong	- Salubiru
	Maliaya	- Jolengmea	- Maliaya
		- Labu-Labuang	- Maliaya Utara
		- Tasukke	
	Lombang	- Lombang	- Beroangin
		- Takapa	- Buttutala
	Lombang Timur	- Ulu Lombang	- Salutakkan
		- Passorongan	- Sepang Sosial
		- Pebulahangan	- Kamp Baru



Lanjutan Tabel/*Continued Tabel 2.1.3*

Kecamatan <i>Sub District</i>	Desa/Kelurahan <i>Village/Wards</i>	Nama-Nama Dusun/Lingkungan <i>Names of Orchards/Environments</i>	
(1)	(2)	(3)	
Ulumanda	Sambabo	- Sambabo	- Rura
		- Sambabo Utara	- Katumbangan
	Salutambung	- Salutambung	- Tatibajo
		- Liwa	- Sambalagia
		- Masigi	
	Kabiraan	- Kabiraan	- Tammerimbi
		- Salupaondo	- Kapping Baru
		- Tamalonang	
	Silai	- Sulai Utara	- Batulotong
		- Sulai Selatan	- Parrihuang
	Tandeallo	- Taukong	- Lombe
		- Salulemo	- Paku
	Panggalo	- Panggalo	- Udung Lemo
		- Kolehalang	- Tasambulang
Ulumanda	- Kalaus	- Lemo-Lemo	
	- Makula	- Tammajannang	
	- Kalo'bang	- Batu Sikuttu	
	- Seppong		

Sumber/*Source*: Rekapitulasi Kecamatan Dalam Angka 2017/*Summarize of The Sub District in Figures 2016*

2.2 DEWAN PERWAKILAN RAKYAT DAERAH

THE REGIONAL HOUSE OF REPRESENTATIVE

Tabel 2.2.1 Jumlah Anggota Dewan Perwakilan Rakyat Daerah Menurut Partai Politik dan Jenis Kelamin, 2018
Number of Members from Regional House of Representatives by Political Parties and Sex, 2018

Partai Politik <i>Political Parties</i>	Laki-Laki <i>Male</i>	Perempuan <i>Female</i>	Jumlah <i>Total</i>
(1)	(2)	(3)	(4)
Partai NasDem	2	-	2
Partai Kebangkitan Bangsa (PKB)	2	-	2
Partai Keadilan Sejahtera (PKS)	2	-	2
Partai Demokrasi Indonesia Perjuangan (PDIP)	2	-	2
Partai Golongan Karya (Golkar)	-	2	2
Partai Gerakan Indonesia Raya (Gerindra)	2	-	2
Partai Demokrat	2	1	3
Partai Amanat Nasional (PAN)	4	-	4
Partai Persatuan Pembangunan (PPP)	-	-	-
Partai Hati Nurani Rakyat (Hanura)	1	1	1
Partai Keadilan dan Persatuan Indonesia (PKPI)	2	-	2
Partai Bulan Bintang (PBB)	1	1	1
Majene	20	5	25

Sumber/Source: Sekretariat DPRD Kabupaten Majene/Region Parliament of Majene Secretary

Tabel 2.2.2 Jumlah Anggota DPRD Menurut Komisi dan Jenis Kelamin, 2018
Table
Member of Regency Parliament from Result of General Election by Commission and Sex, 2018

Komisi <i>Commission</i>	Laki-Laki <i>Male</i>	Perempuan <i>Female</i>	Jumlah <i>Total</i>
(1)	(2)	(3)	(4)
Pimpinan	2	1	3
Komisi A	6	-	6
Komisi B	6	2	8
Komisi C	6	2	8
Majene	20	5	25

Sumber/Source: Sekretariat DPRD Kabupaten Majene/Region Parliament of Majene Secretary

Tabel 2.2.3 Jumlah Kegiatan Dewan Perwakilan Rakyat Majene Menurut Bulan dan Sidang/Rapat, 2018
Table Number of Activity at Region Parleмент of Majene by Month and Session/Meeting, 2018

Bulan Month	Sidang/Rapat Session/Meeting				
	Pleno Plenary	Komisi Commission	Gabungan Komisi Joint Commission	Panitia Anggaran Budget Committee	Panitia Musya- Warah Conference Committee
(1)	(2)	(3)	(4)	(5)	(6)
Januari/January	-	7	3	-	-
Februari/February	-	-	8	-	-
Maret/March	-	4	3	-	-
April/April	-	9	5	-	1
Mei/May	-	2	3	-	-
Juni/June	-	-	-	-	1
Juli/July	-	2	3	-	1
Agustus/August	-	4	6	6	2
September/September	-	7	12	3	2
Oktober/October	-	6	2	15	2
November/November	-	2	-	27	-
Desember/December	-	5	-	5	2
Majene	-	56	40	56	11



Lanjutan Tabel/*Continued Tabel 2.3.3*

Bulan <i>Month</i>	Sidang/Rapat <i>Session/Meeting</i>				
	Panitia Khusus <i>Special Committee</i>	Fraksi <i>Fraction</i>	Pertemuan <i>Meeting</i>	Kunjungan <i>Visit</i>	Jumlah <i>Total</i>
(1)	(7)	(8)	(9)	(10)	(11)
Januari/ <i>January</i>	-	-	1	23	34
Februari/ <i>February</i>	-	-	2	25	38
Maret/ <i>March</i>	-	-	3	25	35
April/ <i>April</i>	-	-	-	38	53
Mei/ <i>May</i>	-	-	-	38	43
Juni/ <i>June</i>	-	-	-	17	18
Juli/ <i>July</i>	2	-	-	32	40
Agustus/ <i>August</i>	1	-	2	47	68
September/ <i>September</i>	2	-	-	32	58
Oktober/ <i>October</i>	4	3	1	35	68
November/ <i>November</i>	-	-	-	23	52
Desember/ <i>December</i>	1	-	-	9	22
Jumlah/<i>Total</i>	10	3	9	344	529

Sumber/*Source*: Sekretariat DPRD Kabupaten Majene/*Region Parliament of Majene Secretary*

2.3 SUMBER DAYA MANUSIA/HUMAN RESOURCES

Tabel 2.3.1 Jumlah Pegawai Negeri Sipil Menurut Dinas/Instansi Pemerintah dan Jenis Kelamin di Kabupaten Majene, 2017
Number of Civil Servants by Institution/Office and Sex in Majene Regency, 2017

Dinas/Instansi Pemerintahan <i>Institution/Office</i>	Jenis Kelamin <i>Sex</i>		
	Laki-Laki <i>Male</i>	Perempuan <i>Female</i>	Jumlah <i>Total</i>
(1)	(2)	(3)	(4)
Sekretariat Daerah	108	51	159
Sekretariat DPRD	34	15	49
Inspektorat	16	15	31
Badan Perencana Daerah	31	13	44
Badan Keuangan dan Aset Daerah	43	16	59
Badan Kepegawaian dan Pemberdayaan Sumberdaya Manusia	29	13	42
Badan Pendapatan Daerah	43	24	67
Badan Penelitian dan Pengembangan	10	10	20
Badan Kesatuan Bangsa dan Politik	14	10	24
Badan Penanggulangan Bencana dan Daerah	43	5	48
Rumah Sakit Umum Daerah	57	135	192
Dinas Pendidikan dan Pemuda Olahraga	956	1518	2474
Dinas Kesehatan	87	286	373
Dinas Pekerjaan Umum dan Penataan Ruang	50	13	63
Dinas Kebudayaan dan Pariwisata	38	21	59
Dinas Kelautan dan Perikanan	24	13	37
Dinas Perumahan, Kawasan Permukiman dan Pertanahan	42	7	49
Dinas Perpustakaan dan Kearsipan	6	23	29
Dinas Penanaman Modal dan Pelayanan Terpadu Satu Pintu	18	13	31
Dinas Koperasi, UKM, Perindustrian dan Perdagangan	12	16	28
Dinas Kependudukan dan Pencatatan Sipil	11	15	26
Dinas Sosial	8	7	15
Dinas Pengendalian Penduduk dan Keluarga Berencana	27	49	76
Dinas Lingkungan Hidup dan Kebersihan	45	15	60
Dinas Pemberdayaan Masyarakat dan Desa	17	9	26
Satuan Polisi Pamong Praja	40	9	49
Dinas Tenaga Kerja dan Transmigrasi	36	10	46

Lanjutan Tabel/*Continued Tabel 2.3.1*

Dinas/Instansi Pemerintahan <i>Institution/Office</i>	Jenis Kelamin <i>Sex</i>		
	Laki-Laki <i>Male</i>	Perempuan <i>Female</i>	Jumlah <i>Total</i>
	(1)	(2)	(3)
Dinas Ketahanan Pangan	18	15	33
Dinas Pemberdayaan Perempuan dan Perlindungan Anak	10	11	21
Dinas Perhubungan	29	4	33
Dinas Komunikasi, Informatika, Statistik dan Persandian	14	13	27
Dinas Pertanian, Peternakan dan Perkebunan	101	45	146
Kecamatan Banggae	10	5	15
Kecamatan Banggae Timur	13	9	22
Kecamatan Pamboang	20	2	22
Kecamatan Sendana	14	8	22
Kecamatan Tammerodo	9	10	19
Kecamatan Tubo Sendana	12	7	19
Kecamatan Malunda	15	3	18
Kecamatan Ulumanda	15	2	17
Kelurahan Mosso Dhua	8	-	8
Kelurahan Banggae	5	7	12
Kelurahan Baru	3	4	7
Kelurahan Baruga	8	2	10
Kelurahan Baruga Dhua	8	-	8
Kelurahan Baurung	5	3	8
Kelurahan Galung	6	4	10
Kelurahan Labuang	6	5	11
Kelurahan Labuang Utara	5	6	11
Kelurahan Lalampunua	2	6	8
Kelurahan Lamungan Batu	7	2	9
Kelurahan Lembang	4	4	8
Kelurahan Malunda	4	3	7
Kelurahan Mosso	6	3	9
Kelurahan Pangali-Ali	5	6	11
Kelurahan Rangas	5	-	5
Kelurahan Sirindu	4	4	8
Kelurahan Tande	3	4	7
Kelurahan Tande Timur	8	-	8
Kelurahan Totoli	4	2	6
Jumlah/Total	2017	2 231	2 530
	2016	2 328	4 761
		2 605	4 933

Sumber/Source: Badan Kepegawaian dan Pemberdayaan Sumber Daya Manusia Kabupaten Majene/*Employment and Human Resources Empowerment of Majene Regency*

Tabel 2.3.2 Jumlah Pegawai Negeri Sipil Menurut Pendidikan Tertinggi yang Ditamatkan dan Jenis Kelamin di Kabupaten Majene, 2017
Number of Civil Servants by Educational Attainment and Sex in Majene Regency, 2017

Pendidikan Terakhir <i>Educational Attainment</i>	Jenis Kelamin <i>Sex</i>			
	Laki-Laki <i>Male</i>	Perempuan <i>Female</i>	Jumlah <i>Total</i>	
(1)	(2)	(3)	(4)	
SD/Sederajat <i>Primary School/Equal</i>	21	-	21	
SMP/Sederajat <i>Junior High School/Equal</i>	35	13	48	
SMU/Sederajat <i>Senior High School/Equal</i>	606	551	1157	
Diploma I <i>Diploma I</i>	3	17	20	
Diploma II <i>Diploma II</i>	191	221	412	
Diploma III <i>Diploma III</i>	96	273	369	
Strata I <i>Strata I</i>	1181	1399	2580	
Strata II <i>Strata II</i>	98	56	154	
Strata III <i>Strata III</i>	-	-	-	
Jumlah/Total	2017	2 231	2 530	4 761
	2016	2 328	2 605	4 933
	2015	2 643	2 837	5 480

Sumber/Source: Badan Kepegawaian dan Pemberdayaan Sumber Daya Manusia Kabupaten Majene/*Employment and Human Resources Empowerment of Majene Regency*

Tabel 2.3.3 Jumlah Pegawai Negeri Sipil Menurut Golongan Kepangkatan dan Jenis Kelamin di Kabupaten Majene, 2017
Table Number of Civil Servants by Hierarchy and Sex in Majene Regency, 2017

Golongan Kepangkatan <i>Hierarchy</i>	Jenis Kelamin/Sex		
	Laki-Laki <i>Male</i>	Perempuan <i>Female</i>	Jumlah <i>Total</i>
(1)	(2)	(3)	(4)
I/A (Juru Muda)	7	-	7
I/B (Juru Muda Tingkat I)	10	-	10
I/C (Juru)	25	7	32
I/D (Juru Tingkat I)	5	2	7
Golongan I/Range I	47	9	56
II/A (Pengatur Muda)	151	168	319
II/B (Pengatur Muda Tingkat I)	138	104	242
II/C (Pengatur)	200	100	300
II/D (Pengatur Tingkat I)	61	64	125
Golongan II/Range II	550	436	986
III/A (Penata Muda)	293	423	716
III/B (Penata Muda Tingkat I)	284	405	689
III/C (Penata)	322	404	726
III/D (Penata Tingkat I)	280	292	572
Golongan III/Range III	1 179	1524	2 703
IV/A (Pembina)	277	390	667
IV/B (Pembina Tingkat I)	155	165	320
IV/C (Pembina Utama Muda)	23	6	29
IV/D (Pembina Utama Madya)	-	-	-
Golongan IV/Range IV	455	561	1 016
Jumlah/Total	2017	2 231	2 530
	2016	2 328	2 605
	2015	2 643	2 837

Sumber/Source: Badan Kepegawaian dan Pemberdayaan Sumber Daya Manusia Kabupaten Majene/Employment and Human Resources Empowerment of Majene Regency

Tabel 2.3.4 Jumlah Pegawai Negeri Sipil Menurut Jabatan Struktural (Eselon) dan Jenis Kelamin di Kabupaten Majene, 2017
Number of Civil Servants by Structural Position (Echelon) and Sex in Majene Regency, 2017

Eselon <i>Echelon</i>	Jenis Kelamin/ <i>Sex</i>			
	Laki-Laki <i>Male</i>	Perempuan <i>Female</i>	Jumlah <i>Total</i>	
(1)	(2)	(3)	(4)	
II/a	-	-	-	
II/b	26	8	34	
Eselon II <i>Echelon II</i>	26	8	34	
III/a	34	11	45	
III/b	66	35	101	
Eselon III <i>Echelon III</i>	100	46	146	
IV/a	296	169	465	
IV/b	61	33	94	
Eselon IV <i>Echelon IV</i>	357	202	559	
V	-	-	-	
Eselon V <i>Echelon V</i>	-	-	-	
Jumlah/Total	2017	483	256	739
	2016	491	248	739
	2015	442	203	645

Sumber/Source: Badan Kepegawaian dan Pemberdayaan Sumber Daya Manusia Kabupaten Majene/*Employment and Human Resources Empowerment of Majene Regency*

PENDUDUK & KETENAGAKERJAAN POPULATION & EMPLOYMENT



2017
3,5%

2018
3,8%

Tingkat Pengangguran Terbuka di Kabupaten Majene
Mengalami Peningkatan dari tahun sebelumnya

*Unemployment Rate in Majene Regency
Increase from Previous Year*

PENJELASAN TEKNIS

1. Sumber utama data kependudukan adalah sensus penduduk yang dilaksanakan setiap sepuluh tahun sekali. Sensus penduduk telah dilaksanakan sebanyak enam kali sejak Indonesia merdeka, yaitu tahun 1961, 1971, 1980, 1990, 2000, dan 2010.

Di dalam sensus penduduk, pencacahan dilakukan terhadap seluruh penduduk yang berdomisili di wilayah teritorial Indonesia termasuk warga negara asing kecuali anggota korps diplomatik negara sahabat beserta keluarganya.

Metode pengumpulan data dalam sensus dilakukan dengan wawancara antara petugas sensus dengan responden dan juga melalui *e-census*. Pencatatan penduduk menggunakan konsep usual residence, yaitu konsep di mana penduduk biasa bertempat tinggal. Bagi penduduk yang bertempat tinggal tetap dicacah di mana mereka biasa tinggal, sedangkan untuk penduduk yang tidak bertempat tinggal tetap dicacah di tempat di mana mereka ditemukan petugas sensus pada malam 'Hari Sensus'. Termasuk penduduk yang tidak bertempat tinggal tetap adalah

TECHNICAL NOTES

1. *The main source of demographic data is population census, which is conducted every ten years. Population Census has been conducted six times since Indonesia's independence: 1961, 1971, 1980, 1990, 2000, and 2010.*

The population census enumerates all residents who domicile in the entire territory of Indonesia including foreign citizens except the diplomatic corps members and their families.

The method of data collection in a population census involves interviewing respondents and conducting e-census. Enumeration of the population uses the concept of "usual residence", which is the concept of "places where people usually live". De jure was applied to the permanent residents, while de facto was applied to non-permanent residents. The permanent residents were enumerated in place where they normally live, the non-permanent residents were enumerated where they were found by the enumerators, on the night of 'Census Date'. The non permanent residents include homeless people, ship crew, boat people, remote

tuna wisma, awak kapal berbendera Indonesia, penghuni perahu/rumah apung, masyarakat terpencil/terasing, dan pengungsi. Bagi mereka yang mempunyai tempat tinggal tetap dan sedang bepergian ke luar wilayah lebih dari enam bulan, tidak dicacah di tempat tinggalnya, tetapi dicacah di tempat tujuannya. Untuk tahun yang tidak dilaksanakan sensus penduduk, data kependudukan diperoleh dari hasil proyeksi penduduk. Proyeksi penduduk merupakan suatu perhitungan ilmiah yang didasarkan pada asumsi dari komponen-komponen perubahan penduduk, yaitu kelahiran, kematian, dan migrasi. Proyeksi penduduk Indonesia 2010–2035 menggunakan data dasar penduduk hasil SP2010.

2. **Penduduk Indonesia** adalah semua orang yang berdomisili di wilayah teritorial Indonesia selama 6 bulan atau lebih dan atau mereka yang berdomisili kurang dari 6 bulan tetapi bertujuan menetap.
3. **Laju pertumbuhan penduduk** adalah angka yang menunjukkan persentase penambahan penduduk dalam jangka waktu tertentu.

area community, and internally displaced persons. Those who had permanent residence and had been travelling away from their home for six months or more were not enumerated in their permanent place, but in the place where they were during the census.

For the periods where the population census is not conducted, population projection is done to estimate population during those years. The population projection is an estimate based on the demographic components, such as birth, death, and migration. Indonesia's 2010–2035 population projection used the 2010 Population Census as the base population.

2. **The population of Indonesia** are all residents of the entire territory of Indonesia who have stayed for six months or longer, and those who intended to stay more than six months even though their length of stay is less than six months.
3. **The growth rate of population** is the number that show percentage of population growth within a specified period.

4. **Kepadatan penduduk** adalah rasio banyaknya penduduk per kilometer persegi.
 5. **Rasio jenis kelamin** adalah perbandingan antara penduduk laki-laki dan penduduk perempuan pada suatu wilayah dan waktu tertentu. Biasanya dinyatakan dengan banyaknya penduduk laki-laki untuk 100 penduduk perempuan.
 6. **Distribusi penduduk** adalah pola persebaran penduduk di suatu wilayah, baik berdasarkan batas-batas geografis maupun berdasarkan batas-batas administrasi pemerintahan.
 7. **Komposisi penduduk** adalah pola persebaran penduduk menurut karakteristiknya, contoh: penduduk menurut kelompok umur, penduduk menurut jenis kelamin.
 8. **Rumah tangga** adalah seseorang atau sekelompok orang yang mendiami sebagian atau seluruh bangunan fisik/sensus dan biasanya tinggal bersama serta pengelolaan makan dari satu dapur. Yang dimaksud makan dari satu dapur adalah jika pengurusan kebutuhan sehari-harinya dikelola bersama-sama menjadi satu.
4. **Population density** is ratio of population per square kilometer.
 5. **Sex ratio** is the ratio of males population to females population in a given area and time, usually expressed as the number of males for every 100 females.
 6. **Population distribution** is the pattern of population distribution in an area, either by geographic boundaries or by government administrative boundaries.
 7. **Population composition** is the pattern of population distribution by its characteristics, example: population by age group, population by sex.
 8. **Household** is an individual or group of people living in a physical/census building unit or part of it and usually commit on a common provision for food and other essentials of living. Common provision for food means one organising daily needs for all of household members.

POPULATION AND EMPLOYMENT

9. **Anggota rumah tangga** adalah semua orang yang biasanya bertempat tinggal di suatu rumah tangga, baik yang berada di rumah pada waktu pencacahan maupun yang sementara tidak ada.
 10. **Rata-rata anggota rumah tangga** adalah angka yang menunjukkan rata-rata jumlah anggota rumah tangga per rumah tangga.
 11. **Penduduk usia kerja** adalah penduduk yang berumur 15 tahun ke atas.
 12. **Angkatan kerja** adalah penduduk usia kerja (15 tahun ke atas) yang bekerja, punya pekerjaan namun sementara tidak bekerja, dan pengangguran.
 13. **Tingkat Partisipasi Angkatan Kerja (TPAK)**, merupakan ukuran yang menggambarkan jumlah angkatan kerja untuk setiap 100 penduduk usia kerja (15+).
 14. **Bekerja** adalah kegiatan ekonomi yang dilakukan oleh seseorang dengan maksud memperoleh atau membantu memperoleh pendapatan atau keuntungan dan
9. **Household member** are those who usually lives in a household regardless of their location at the time of enumeration.
 10. **Average household size** is the average number of household members per household.
 11. **Working age population** is persons of 15 years and over.
 12. **Labor force or economically active** are persons of 15 years and over, who in the previous week were working, temporarily absent from work but having jobs, and unemployment.
 13. **Labor Force Participation Rates (LFPRs)** is a measurement that illustrates number of population classified as labor force for every 100 of working age population (15+)
 14. **Working** is economic activity conducted by a person and intended to earn income by doing work or helping to do work at least one hour continuously during the



lamanya bekerja paling sedikit 1 jam secara terus menerus dalam seminggu yang lalu (termasuk pekerja keluarga tanpa upah yang membantu dalam suatu usaha/kegiatan ekonomi).

reference week (including unpaid family worker/s for any economic activity).

15. **Jumlah jam kerja seluruhnya** adalah jumlah jam kerja yang digunakan untuk bekerja (tidak termasuk jam kerja istirahat resmi dan jam kerja yang digunakan untuk hal-hal di luar pekerjaan).

15. **Total working hours** is the total hours spent by an employee to perform all jobs (excluding the time used for other activities which are not classified as work).

16. **Lapangan usaha** adalah bidang kegiatan dari pekerjaan/tempat bekerja di mana seseorang bekerja. Klasifikasi lapangan usaha mengikuti Klasifikasi Baku Lapangan Usaha Indonesia (KBLI) dalam 1 digit.

16. **Industry** is field of a person's activity or establishment. The classification of industries follows the Indonesia Standard Industrial Classification (KBLI) in one digit.

17. **Status pekerjaan** adalah kedudukan seseorang dalam unit usaha/kegiatan dalam melakukan pekerjaan.

17. **Employment status** is the status of a person at his place of work or establishment where he was employed.

18. **Berusaha sendiri tanpa dibantu orang lain** adalah bekerja atau berusaha dengan menanggung risiko secara ekonomis, yaitu dengan tidak kembalinya ongkos produksi yang telah dikeluarkan dalam rangka usahanya tersebut, serta tidak menggunakan pekerja dibayar maupun pekerja tak

18. **Own-account worker** is a person who works at his own risk without assisted by paid per mount worker or unpaid worker include technical job or skill job.

dibayar, termasuk yang sifat pekerjaannya memerlukan teknologi atau keahlian khusus.

19. **Berusaha dibantu buruh tidak tetap/buruh tidak dibayar** adalah bekerja atau berusaha atas risiko sendiri, dan menggunakan buruh/pekerja tak dibayar dan atau buruh/pekerja tidak tetap.

20. **Berusaha dibantu buruh tetap/buruh dibayar** adalah berusaha atas risiko sendiri dan mempekerjakan paling sedikit satu orang buruh/pekerja tetap yang dibayar.

21. **Buruh/karyawan/pegawai** adalah seseorang yang bekerja pada orang lain atau instansi/kantor/ perusahaan secara tetap dengan menerima upah/gaji baik berupa uang maupun barang. Buruh yang tidak mempunyai majikan tetap, tidak digolongkan sebagai buruh/karyawan, tetapi sebagai pekerja bebas. Seseorang dianggap memiliki majikan tetap jika memiliki 1 (satu) majikan (orang/rumah tangga) yang sama dalam sebulan terakhir, khusus pada sektor bangunan batasannya tiga bulan. Apabila majikannya instansi/ lembaga, boleh lebih dari satu.

19. ***Employer assisted by temporary workers/unpaid worker*** is a person who works at his own risk and assisted by temporary worker/unpaid worker.

20. ***Employer assisted by permanent workers/paid workers*** is a person who does his business at her/his own risk at least one assisted by paid permanent worker.

21. ***Employee*** is a person who work permanently for other people or institution/office/ company and gains some money/cash or goods as wage/salary. Labor who have no permanent employer is not categorized as a laborer/ worker/employee but casual worker. A laborers in general is considered to have a permanent employer if he has the same employer during the past month, particularly for building construction sector is 3 months. If the employer is an institution, more than 1 (one) employer is allowed.

22. **Pekerja bebas** adalah seseorang yang bekerja pada orang lain/majikan/institusi yang tidak tetap (lebih dari 1 majikan dalam sebulan terakhir) di usaha pertanian baik berupa usaha rumah tangga maupun bukan usaha rumah tangga, ataupun di nonpertanian atas dasar balas jasa dengan menerima upah atau imbalan baik berupa uang maupun barang, dan baik dengan sistem pembayaran harian maupun borongan
22. **Casual employee** is a person who does not work permanently for other people/employer/ institution (more than 1 employer during the last 1 month) in agricultural sector, either home industry or not home industry, or in non-agricultural sector based on remuneration paid with money or goods, and based on daily or contact payment system.
23. **Pekerja tak dibayar** adalah seseorang yang bekerja membantu usaha untuk memperoleh penghasilan/keuntungan yang dilakukan oleh salah seorang anggota rumah tangga atau bukan anggota rumah tangga tanpa mendapat upah/gaji baik berupa uang maupun barang.
23. **Unpaid worker** is a person who intended to work without pay, either with money or good, in an establishment run by other members of the family, relative or neighbour.

ULASAN

DESCRIPTION

Kependudukan

Penduduk Kabupaten Majene berdasarkan proyeksi penduduk tahun 2017 sebanyak 169.072 jiwa yang terdiri atas 82.618 jiwa penduduk laki-laki dan 86.454 jiwa penduduk perempuan. Dibandingkan dengan proyeksi jumlah penduduk tahun 2016, penduduk Kabupaten Majene mengalami pertumbuhan sebesar 1,61 persen.

Rasio jenis kelamin tahun 2017 penduduk laki-laki terhadap penduduk perempuan sebesar 95,56. Hal ini berarti penduduk perempuan lebih banyak daripada penduduk laki-laki di Kabupaten Majene.

Jumlah penduduk terbanyak di Kabupaten Majene sedang berusia 0-4 tahun yaitu sekitar 11,53 persen dari total penduduk.

Kepadatan penduduk di Kabupaten Majene tahun 2017 mencapai 178 jiwa/km² dengan rata-rata jumlah penduduk per rumah tangga 5 orang. Kepadatan Penduduk di 8 kecamatan cukup beragam dengan kepadatan penduduk tertinggi terletak di kecamatan Kecamatan Banggae dengan kepadatan sebesar 1.675 jiwa/km² dan terendah di Kecamatan Ulumanda sebesar 20 jiwa/Km².

Population

Population of Majene Regency from population projections for 2017 were 169,072 people consisting of 82,618 male and 86,454 female. Compare with total Majene Population in 2016, the Population growth of Majene are 1.61 percent.

Sex ratio in 2017 for male population towards female population were 95.56. This means female population are more than male population in Majene Regency.

Most of population in Majene Regency were aged 0-4 years at about 11.53 percent from total population.

Population density of Majene Regency in 2017 were 178 people/km² with the average number of residents per household were 5 people. Population density in 8 Sub Districts are quite diverse with the highest population density of Sub District is located in Banggae Sub District with 1,675 people/km² and the lowest density in Ulumanda Sub District with 20 people/km².



Ketenagakerjaan

Berdasarkan hasil Survei Angkatan Kerja Nasional (Sakernas) Agustus 2017, di Kabupaten Majene terdapat 75.023 penduduk yang masuk kategori angkatan kerja, 3,51 persen diantaranya merupakan pengangguran, angka pengangguran ini menurun jika dibandingkan dengan Tingkat Pengangguran Terbuka (TPT) pada tahun 2015 yang sebesar 5,51 persen.

Tingkat Partisipasi Angkatan Kerja TPAK Kabupaten Majene pada tahun 2017 sebesar 61,60 persen berarti telah mengalami penurunan sebesar 6,13 persen dibandingkan dengan tahun 2015 yang besarnya 67,73 persen, Perkembangan TPAK dan TPT Kab. Majene dapat dilihat pada Tabel 3.2.1.

Berdasarkan lapangan kerja, dari 68.481 penduduk yang bekerja, sekitar 33 persen bekerja di sektor pertanian. Sektor-sektor lain yang cukup besar peranannya dalam penyerapan tenaga kerja diantaranya sektor jasa (26 persen), dan perdagangan (16 persen).

Berdasarkan status pekerjaan utama dari 68.481 penduduk yang bekerja, sekitar 39 persennya bekerja sebagai buruh/karyawan, 32 persennya berusaha sendiri.

Employment

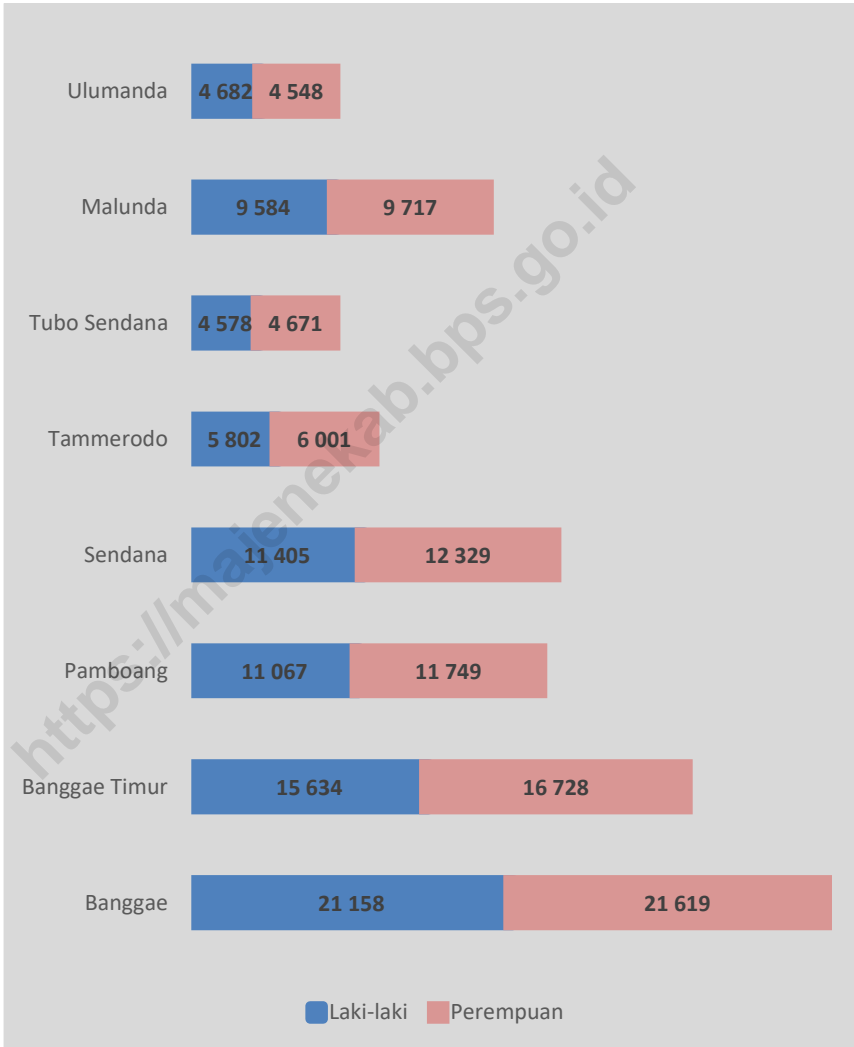
Based on the results of the National Labor Force Survey (Sakernas) in August 2017), in Majene Regency there are 75,023 people are categorized Economically Active, 3.51 percent are unemployed, The unemployment rate decrease when compared to the Open Unemployment Rate (OUR) in 2015 which amounted to 5.51 percent.

Majene Regency Labor Force Participation Rates (LFPRs) in 2015 was 61.60 percent or decrease 6.13 percent compared to LFPRs in 2015 of 67.73 percent. The trend of LFPR and OUR of Majene can be seen at Table 3.2.1.

Based on employment sector, from 68,481 people who have been working, around 33 percent of them worked on agricultural sector. Other sector which gave significant contribution in employment were services (26 percent), and trade (16 percent).

Based on employment status, from 68,481 people who have been working, around 39 percent of them worked as laborers/ employees, and about 32 percent are self employed.

Gambar 4 Jumlah Penduduk Menurut Kecamatan dan Jenis Kelamin, 2018
Picture Total Population by Sub District and Sex, 2018



Sumber/Source: BPS, Proyeksi Penduduk Indonesia 2010–2035/BPS, Indonesia Population Projection 2010–2035

3.1 PENDUDUK/*POPULATION*

Tabel 3.1.1 Jumlah Penduduk, Laju Pertumbuhan Penduduk, Distribusi Penduduk, Kepadatan Penduduk, Rasio Jenis Kelamin Penduduk Menurut Kecamatan, 2010, 2018
Population, Population Growth Rate, Percentage Distribution of Population, Population Density, and Population Sex Ratio by Sub District, 2010, 2018

Kecamatan <i>Sub District</i>	Jumlah Penduduk <i>Population</i>			Laju Pertumbuhan Penduduk per Tahun <i>Annual Population Growth Rate (%)</i>	
	2010 ¹	2010 ²	2018 ²	2000-2010	2010-2018 ²
(1)	(2)	(3)	(4)	(5)	(6)
Banggae	37 333	NA	42 777	NA	1,70
Banggae Timur	28 550	NA	32 362	NA	1,56
Pamboang	20 800	NA	22 816	NA	1,15
Sendana	20 374	NA	23 734	NA	1,91
Tammerodo	10 584	NA	11 803	NA	1,36
Tube Sendana	8 214	NA	9 249	NA	1,48
Malunda	16 986	NA	19 301	NA	1,59
Ulumanda	8 266	NA	9 230	NA	1,37
Majene	151 107	151 880	171 272	1.97	1,56

Lanjutan Tabel/*Continued Tabel 3.1.1*

Kecamatan Sub District	Persentase Penduduk Percentage of Total Population		Kepadatan Penduduk per km2 Population Density per sq.km	
	2010 ¹	2018 ²	2010 ¹	2018 ²
(1)	(7)	(8)	(9)	(10)
Banggae	25	25	1 484	1 701
Banggae Timur	19	19	950	1 077
Pamboang	14	13	296	325
Sendana	13	14	248	289
Tammerodo	7	7	191	213
Tubo Sendana	5	5	200	225
Malunda	11	11	91	103
Ulumanda	5	5	18	20
Majene	100	100	159	181

Lanjutan Tabel/*Continued Tabel 3.1.1*

Kecamatan <i>Sub District</i>	Rasio Jenis Kelamin <i>Population Sex Ratio</i>	
	2010 ¹	2018 ²
(1)	(11)	(12)
Banggae	97	98
Banggae Timur	92	93
Pamboang	94	94
Sendana	92	93
Tammerodo	96	97
Tubo Sendana	96	98
Malunda	98	99
Ulumanda	101	103
Majene	95	96

Catatan/Note: 1. Hasil SP2010 (Mei)/The result of the 2010 Population Census (May)

2. Hasil Proyeksi Penduduk Indonesia 2015–2045 (Pertengahan tahun/Juni)/The result of Indonesia Population Projection 2010–2035 (mid year/June)

3 Rata-rata Laju Pertumbuhan Penduduk per tahun 2000–2010 untuk Aceh dihitung dengan menggunakan data Sensus Penduduk Aceh Nias (SPAN) 2005 dan SP2010/Annual growth rate of population 2000–2010 to Aceh was calculated using data Aceh Nias Population Census (SPAN) 2005 and 2010 Population Census Sumber/Source: BPS, Sensus Penduduk (SP) 2010 dan Proyeksi Penduduk Indonesia 2015–2045/BPS-Statistics Indonesia, 2010 Population Census and Indonesia Population Projection 2015–2045

Tabel 3.1.2 Jumlah Penduduk dan Rasio Jenis Kelamin Menurut Kecamatan, 2018
Population and Sex Ratio by Sub District, 2018

Kecamatan <i>Sub District</i>	Penduduk <i>Population</i>			Rasio Jenis Kelamin <i>Sex Ratio</i>
	Laki-Laki <i>Male</i>	Perempuan <i>Female</i>	Jumlah <i>Total</i>	
(1)	(2)	(3)	(4)	(5)
Banggae	21 158	21 619	42 777	98
Banggae Timur	15 634	16 728	32 362	93
Pamboang	11 067	11 749	22 816	94
Sendana	11 405	12 329	23 734	93
Tammerodo	5 802	6 001	11 803	97
Tubo Sendana	4 578	4 671	9 249	98
Malunda	9 584	9 717	19 301	99
Ulumanda	4 682	4 548	9 230	103
Majene	83 910	87 362	171 272	96

Sumber/Source: BPS, Proyeksi Penduduk Indonesia 2010–2035/BPS, *Indonesia Population Projection 2010–2035*

Tabel 3.1.3 Jumlah Penduduk Menurut Kelompok Umur dan Jenis Kelamin, 2018
Table **Population by Age Group and Sex, 2018**

Kelompok Umur <i>Age Group</i>	Jenis Kelamin/Sex			Rasio Jenis Kelamin <i>Sex Ratio</i>
	Laki-Laki <i>Male</i>	Perempuan <i>Female</i>	Jumlah <i>Total</i>	
(1)	(2)	(3)	(4)	(5)
0 - 4	9 985	9 609	19 594	104
5 - 9	9 360	8 822	18 182	106
10 - 14	8 556	8 209	16 765	104
15 - 19	8 735	8 471	17 206	103
20 - 24	7 806	7 895	15 701	99
25 - 29	6 287	6 588	12 875	95
30 - 34	5 589	6 118	11 707	91
35 - 39	5 284	5 988	11 272	88
40 - 44	5 366	5 830	11 196	92
45 - 49	4 781	5 086	9 867	94
50 - 54	3 794	4 205	7 999	90
55 - 59	2 619	3 115	5 734	84
60 - 64	2 079	2 556	4 635	81
65 - 69	1 532	1 913	3 445	80
70 - 74	1 047	1 362	2 409	77
75+	1 090	1 595	2 685	68
Majene	83 910	87 362	171 272	96

Sumber/Source: BPS, Proyeksi Penduduk Indonesia 2010–2035/BPS, *Indonesia Population Projection 2010–2035*

Tabel 3.1.4 Jumlah Penduduk, Rumah Tangga, dan Rata-rata Anggota Rumah Tangga Menurut Kecamatan, 2018
Number of Population, Household, and Average Household Size by Sub District, 2018

Kecamatan Sub District	Penduduk Population	Rumah Tangga Household	Rata-rata Anggota Rumah Tangga Average Household Members
(1)	(2)	(3)	(4)
Banggae	42 777	9 139	5
Banggae Timur	32 362	7 704	4
Pamboang	22 816	4 972	5
Sendana	23 734	5 169	5
Tammerodo	11 803	2 797	4
Tubo Sendana	9 249	2 027	5
Malunda	19 301	4 441	4
Ulumanda	9 230	1 987	5
Majene	171 272	38 236	4

Sumber/Source: BPS, Proyeksi Penduduk Indonesia 2010–2035/BPS, *Indonesia Population Projection 2010–2035*



Tabel 3.1.5 Jumlah Penerbitan Kartu Keluarga Menurut Bulan, 2016-2018
Table **Number of Family Card Issued by Month, 2016-2018**

Bulan Month	Jumlah Kartu Keluarga Number of Family Card		
	2016	2017	2018
(1)	(2)	(3)	(4)
Januari/January	1 387	1 081	310
Februari/February	1 280	1 227	1 611
Maret/March	1 181	1 416	372
April/April	1 090	1 096	306
Mei/May	1 067	1 142	301
Juni/June	978	773	150
Juli/July	847	1 632	370
Agustus/August	1 610	2 287	258
September/September	1 450	1 723	356
Oktober/October	2 229	1 777	401
November/November	1 114	1 794	251
Desember/December	1 598	1 908	299
Majene	15 831	17 856	4 985

Sumber: Dinas Kependudukan dan Pencatatan Sipil Kabupaten Majene
 Source: Population and Civil Registration Agency of Majene Regency

Tabel 3.1.6 Jumlah Penerbitan Kartu Tanda Penduduk Menurut Bulan, 2016-2018
Number of Identity Card Issued by Month, 2016-2018

Bulan Month	Jumlah Kartu Tanda Penduduk Number of Identity Card		
	2016	2017	2018
(1)	(2)	(3)	(4)
Januari/January	934	82	2 377
Februari/February	1 117	54	1 803
Maret/March	865	19	1 197
April/April	623	-	3 290
Mei/May	887	1 369	3 290
Juni/June	1053	955	1 220
Juli/July	920	884	3 371
Agustus/August	1 128	782	623
September/September	1 586	1 604	1 634
Oktober/October	1 438	1 727	1 420
November/November	54	2 198	619
Desember/December	81	2 325	570
Majene	10 686	11 999	21 414

Sumber: Dinas Kependudukan dan Pencatatan Sipil Kabupaten Majene
 Source: Population and Civil Registration Agency of Majene Regency

Tabel 3.1.7 Jumlah Penerbitan Akta Kelahiran Menurut Bulan, 2016-2018
Table **Number of Birth Certificate Issued by Month, 2016-2018**

Bulan Month	Jumlah Akta Kelahiran Number of Birth Certificates		
	2016	2017	2018
(1)	(2)	(3)	(4)
Januari/January	412	532	4 149
Februari/February	523	599	1 226
Maret/March	425	707	1 175
April/April	364	618	1 346
Mei/May	227	547	1 028
Juni/June	320	453	396
Juli/July	247	770	1 419
Agustus/August	559	1 310	5 000
September/September	412	1 017	2 943
Oktober/October	872	1 432	3 225
November/November	136	1 123	1 515
Desember/December	805	1 166	952
Majene	5 302	10 274	20 229

Sumber: Dinas Kependudukan dan Pencatatan Sipil Kabupaten Majene
 Source: Population and Civil Registration Agency of Majene Regency

3.2 KETENAGAKERJAAN/EMPLOYMENT

Tabel 3.2.1 Jumlah Penduduk Berumur 15 Tahun Keatas Menurut Jenis Kegiatan Selama Seminggu yang Lalu dan Jenis Kelamin, 2018
Population Aged 15 Years and Over by Type of Activity During The Previous Week and Sex, 2018

Kegiatan Utama/Main Activity	Jumlah/Total
(1)	(2)
Angkatan Kerja/Economically Active	82 515
Bekerja/Working	79 406
Pengangguran Terbuka/Unemployment	3 109
Bukan Angkatan Kerja/Economically Inactive	33 673
Sekolah/Attending School	10 651
Mengurus Rumah Tangga/Housekeeping	17 885
Lainnya/Others	5 137
Jumlah/Total	116 188
Tingkat Partisipasi Angkatan Kerja (%) Economically Active Participation Rate	71,01
Tingkat Pengangguran (%) Unemployment Rate	3,77

Sumber/Source: BPS, Survei Angkatan Kerja Nasional Agustus/BPS, August National Labor Force Survey

Tabel 3.2.2 Jumlah Pencari Kerja Terdaftar Menurut Tingkat Pendidikan Tertinggi yang Ditamatkan dan Jenis Kelamin, 2018
Number of Registered Job Applicants by Educational Attainment and Sex, 2018

Pendidikan Tertinggi yang Ditamatkan <i>Educational Attainment</i>	Jenis Kelamin/Sex		
	Laki-laki <i>Male</i>	Perempuan <i>Female</i>	Jumlah <i>Total</i>
(1)	(2)	(3)	(4)
Tidak/Belum Pernah Sekolah <i>No Schooling</i>	-	-	-
Tidak/Belum Tamat SD <i>Not Yet Completed Primary School</i>	-	-	-
Sekolah Dasar <i>Primary School</i>	4	9	13
Sekolah Menengah Pertama <i>Junior High School</i>	1	9	10
Sekolah Menengah Atas <i>Senior High School</i>	67	49	116
Sekolah Menengah Atas Kejuruan <i>Vocational Senior High School</i>	44	30	74
Diploma I/II/III/Akademi	6	20	26
Diploma I/II/III/Academy			
Universitas <i>University</i>	25	30	55
Jumlah/Total	147	147	294

Sumber: Dinas Tenaga Kerja dan Transmigrasi Kabupaten Majene
 Source: Manpower and Transmigration Service of Majene Regency

Tabel 3.2.3 Jumlah Pencari Kerja, Penempatan dan Penghapusan Menurut Tingkat Pendidikan dan Jenis Kelamin, 2018
Number of Job Seekers, Placement and Deletion by Educational Attainment and Sex, 2018

Tingkat Pendidikan <i>Educational Attainment</i>	Pencari Kerja <i>Job Seekers</i>		Penempatan <i>Placement</i>	
	Laki-Laki <i>Male</i>	Perempuan <i>Female</i>	Laki-Laki <i>Male</i>	Perempuan <i>Female</i>
	(1)	(2)	(3)	(4)
SD Sederajat <i>Primary School</i>	4	9	9	8
Sekolah Menengah Pertama <i>Junior High School</i>	1	9	2	9
Sekolah Menengah Atas <i>Senior High School</i>	111	79	22	92
Sarjana Muda <i>Baccalaureate</i>	6	20	3	9
Sarjana Lengkap <i>Full Scholars</i>	25	30	5	11
Jumlah/Total	147	147	41	129

Lanjutan Tabel/*Continued Tabel 3.2.9*

Tingkat Pendidikan <i>Educational Attainment</i>	Penghapusan <i>Deletion</i>		Sisa Pencari Kerja <i>Rest of Job Seekers</i>	
	Laki-Laki <i>Male</i>	Perempuan <i>Female</i>	Laki-Laki <i>Male</i>	Perempuan <i>Female</i>
(1)	(6)	(7)	(8)	(9)
SD Sederajat <i>Primary School</i>	5	1	16	-
Sekolah Menengah Pertama <i>Junior High School</i>	1	-	3	-
Sekolah Menengah Atas <i>Senior High School</i>	60	49	410	115
Sarjana Muda <i>Baccalaureate</i>	-	-	-	-
Sarjana Lengkap <i>Full Scholars</i>	25	19	154	117
Jumlah/Total	91	69	583	232

Sumber: Dinas Tenaga Kerja dan Transmigrasi Kabupaten Majene

Source: *Manpower and Transmigration Service of Majene Regency*

Tabel 3.2.4 Penempatan Tenaga Kerja Menurut Bulan, Sektor dan Jenis Kelamin, 2018
Table Placement of Labor Force by Month, Sector and Sex, 2018

Bulan Month	Formal/Formal		Informal/Informal	
	Laki-laki Male	Perempuan Female	Laki-laki Male	Perempuan Female
(1)	(2)	(3)	(4)	(5)
Januari/January	-	2	-	-
Februari/February	1	5	-	-
Maret/March	3	3	-	-
April/April	3	-	-	-
Mei/May	5	8	-	-
Juni/June	4	-	-	-
Juli/July	-	-	4	16
Agustus/August	-	-	-	20
September/September	-	-	-	20
Oktober/October	5	4	11	38
November/November	5	2	-	11
Desember/December	-	-	-	-
Jumlah/Total	26	24	15	105

Sumber: Dinas Tenaga Kerja dan Transmigrasi Kabupaten Majene
 Source: Manpower and Transmigration Service of Majene Regency

Tabel 3.2.5 Data Ketenagakerjaan, 2016-2018
Table Data of Labor Force, 2016-2018

Uraian Description	Satuan Unit	2016	2017	2018
(1)	(2)	(3)	(4)	(5)
Angkatan Kerja/Economically Active	Orang	75 021	75 258	82 986
- Bekerja/Working	Orang	71 069	71 543	79 147
- Pengangguran/Unemployment	Orang	3 952	3 715	3 839
Bukan Angkatan Kerja/Economically Inactive	Orang	40 564	31 514	29 016
- Sekolah/Attending School	Orang	14 806	12 107	14 094
- Mengurus Rumah Tangga/Housekeeping	Orang	19 937	15 086	10 300
- Pensiunan dan Lainnya Pensionary and Others	Orang	5 821	4 321	4 622
Penduduk Usia Kerja/Labor Age Population	Orang	115 585	106 772	112 002
Tingkat Partisipasi Angkatan Kerja (TPAK) Economically Active Participation Rate	%	64,91	70,48	74,09
Tingkat Pengangguran Terbuka (TPT) Open Unemployment Rate	%	5,27	4,94	4,62

Sumber: Dinas Tenaga Kerja dan Transmigrasi Kabupaten Majene
 Source: Manpower and Transmigration Service of Majene Regency

Tabel 3.2.6 Jumlah Peserta Pembinaan Latihan dan Penyuluhan, 2016–2018
Table *Number of Participants in Coaching Exercises and Counseling, 2016–2018*

Jenis Latihan <i>Type of Training</i>	Jumlah Peserta <i>Number of Participant</i>		
	2016	2017	2018
(1)	(2)	(3)	(4)
Las Karbit/ <i>Karbit Welding</i>	-	-	-
Las Listrik/ <i>Electric Welding</i>	32	16	112
Operator Komputer/ <i>Operator Computer</i>	64	32	80
Penggulung Dinamo/ <i>Rollers Dynamo</i>	-	-	-
Mobil Bensin/ <i>Gasoline Cars</i>	32	16	64
Instalasi Penerbangan/ <i>Installing Flights</i>	16	-	64
Sepeda Motor/ <i>Motorcycle</i>	32	32	96
Menjahit/ <i>Tailor</i>	96	32	128
Elektronika/ <i>Electronics</i>	16	16	-
Teknik Pendingin/ <i>Mechanical Cooling</i>	32	16	64
Penyuluhan Astek/ <i>Astek Counseling</i>	-	-	-
Pembinaan Lembaga Latihan Kerja Swasta (LLKS) 3 Buah <i>Development of Private Training Institutions</i>	-	-	-
Bordir/ <i>Embroidery</i>	-	-	--
Bahasa Inggris/ <i>English</i>	-	-	-
Desain Grafis/ <i>Graphic Design</i>	32	-	-
Body Repair	-	-	-
Tata Boga/ <i>Cullinary Art</i>	-	-	-

Sumber: Dinas Tenaga Kerja dan Transmigrasi Kabupaten Majene
 Source : *Manpower and Transmigration Service of Majene Regency*

Tabel 3.2.7 Hasil Monitoring BLK/KLK/MTU, 2018
Table Result of Monitoring BLK/KLK/MTU, 2018

Jenis Latihan Type of Training	Jumlah Lulusan Number of Graduates	Bekerja Became Worker	Sisa Yang Belum Bekerja Yet Become Workers
(1)	(2)	(3)	(4)
Las Karbit/ <i>Karbit Welding</i>	-	-	-
Las Listrik/ <i>Electric Welding</i>	112	56	56
Operator Komputer/ <i>Operator Computer</i>	80	44	36
Penggulung Dinamo/ <i>Rollers Dynamo</i>	-	-	-
Mobil Bensin/ <i>Gasoline Cars</i>	64	32	32
Instalasi Penerbangan/ <i>Installing Flights</i>	64	32	32
Sepeda Motor/ <i>Motorcycle</i>	96	48	48
Menjahit/ <i>Tailor</i>	128	67	61
Elektronika/ <i>Electronics</i>	-	-	-
Teknik Pendingin/ <i>Mechanical Cooling</i>	64	32	32
Penyuluhan Astek/ <i>Astek Counseling</i>	-	-	-
Pembinaan Lembaga Latihan Kerja Swasta (LLKS) 3 Buah <i>Development of Private Training Institutions</i>	-	-	-
Bordir/ <i>Embroidery</i>	-	-	-
Bahasa Inggris/ <i>English</i>	-	-	-
Desain Grafis/ <i>Graphic Design</i>	-	-	-
Body Repair	-	-	-
Tata Boga/ <i>Cullinary Art</i>	-	-	-
Jumlah/Total	608	311	297

Sumber: Dinas Tenaga Kerja dan Transmigrasi Kabupaten Majene
 Source : Manpower and Transmigration Service of Majene Regency

Tabel 3.2.8 Upah Minimum Karyawan (Staf Administrasi) Perusahaan di Kabupaten Majene (Rupiah), 2008 - 2018
Table Minimum Salary for Employees (Administration Staff) in Majene Regency (Rupiahs), 2008 - 2018

Tahun Years	Gaji Minimum/Bulan (Rp) Minimum Salary/Month (Rp)
(1)	(2)
2008	760 500
2009	909 400
2010	944 200
2011	1 006 000
2012	1 127 000
2013	1 165 000
2014	1 400 000
2015	1 655 000
2016	1 864 000
2017	2 017 780
2018	2 193 530

Sumber: Dinas Tenaga Kerja dan Transmigrasi Kabupaten Majene
 Source : Manpower and Transmigration Service of Majene Regency

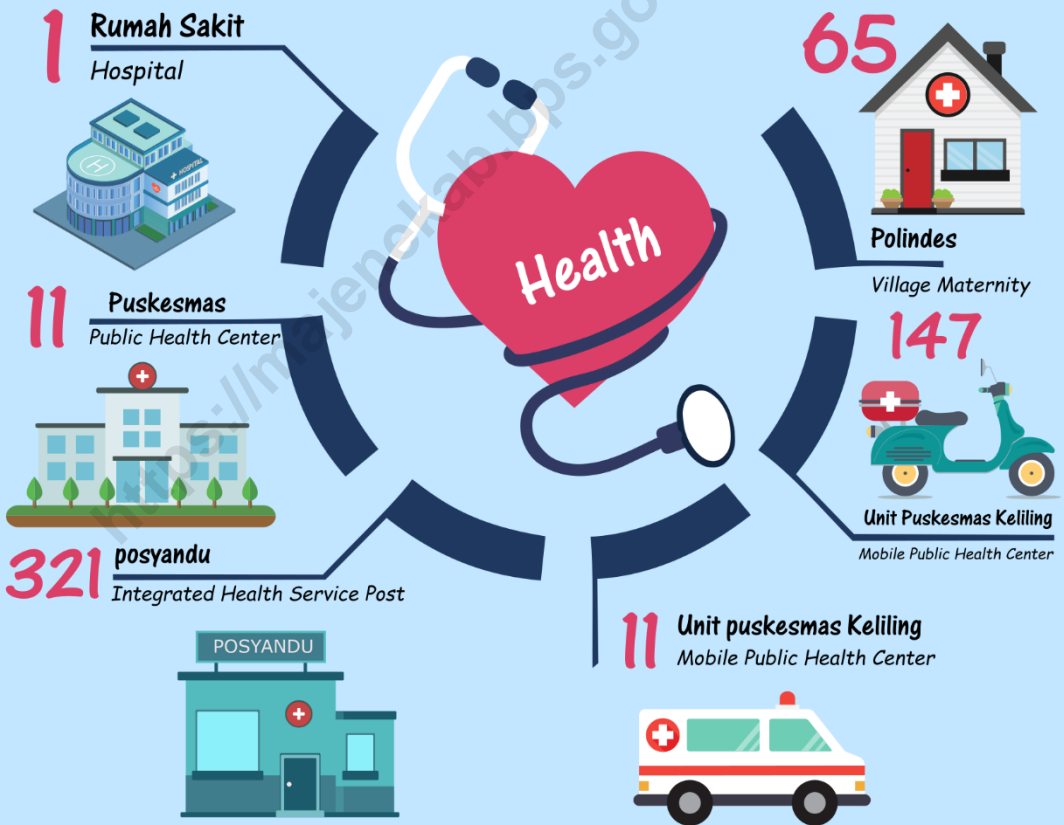
Tabel 3.2.9 Jumlah Perusahaan dan Tenaga Kerja Menurut Jenis Kelamin , 2014-2018
Number of Establishment and Labor by Sex, 2014-2018

Tahun Years	Jumlah Perusahaan Number of Establishment	Jumlah Tenaga Kerja Number of Labor		
		Laki-Laki Male	Perempuan Female	Jumlah Total
(1)	(2)	(3)	(4)	(5)
2014	117	400	259	659
2015	119	396	262	658
2016	393	967	581	1 548
2017	465	422	280	702
2018	453	799	459	1 258

Sumber: Dinas Tenaga Kerja dan Transmigrasi Kabupaten Majene
 Source: Manpower and Transmigration Service of Majene Regency

4 BAB Chapter

SOSIAL & KESEJAHTERAAN RAKYAT *Social & Welfare*



jumlah fasilitas kesehatan di kabupaten majene
Number of Health Facilities in Majene Regency

PENJELASAN TEKNIS

1. **Tidak/belum pernah sekolah** adalah mereka yang tidak pernah atau belum pernah terdaftar dan tidak pernah atau belum pernah aktif mengikuti pendidikan di suatu jenjang pendidikan formal. Termasuk juga yang tamat/belum tamat taman kanak-kanak tetapi tidak melanjutkan ke sekolah dasar.
2. **Masih bersekolah** adalah mereka yang terdaftar dan aktif mengikuti pendidikan formal dan nonformal (Paket A, B, atau C), baik pendidikan dasar, menengah maupun pendidikan tinggi. Bagi mahasiswa yang sedang cuti dianggap masih bersekolah.
3. **Tidak bersekolah lagi** adalah mereka yang pernah terdaftar dan aktif mengikuti pendidikan di suatu jenjang pendidikan formal dan nonformal (Paket A, B, atau C), tetapi pada saat pencacahan tidak lagi terdaftar dan tidak aktif mengikuti pendidikan.
4. **Tamat sekolah** adalah menyelesaikan pelajaran yang ditandai dengan lulus ujian akhir pada kelas atau tingkat terakhir suatu jenjang pendidikan di sekolah

TECHNICAL NOTES

1. **Not/never attending school** is someone who has never attended or never been registered in a formal education, such as primary, secondary, and tertiary education. Those who just completed kindergarten are considered as never attended school.
2. **Attending school** is someone who is currently attending primary, secondary, or tertiary education, including package A, package B, or package C. College student who postpones his/her study is considered as attending school.
3. **Not attending school anymore** is someone who had enrolled and participated in formal and non-formal education in the past including package A, package B, or package C, but currently does not attend school.
4. **Completed particular level of education** is someone who has completed particular level of education in private or public school and accepting graduation

negeri maupun swasta dengan mendapatkan tanda tamat belajar/ijazah. Seseorang yang belum mengikuti pelajaran pada kelas tertinggi tetapi telah mengikuti ujian akhir dan lulus dianggap tamat sekolah.

certificate. Someone who has never attended the highest grade but passed the final exam is considered as completed particular level of education.

5. **Rumah Sakit** adalah tempat pemeriksaan dan perawatan kesehatan, biasanya berada di bawah pengawasan dokter/tenaga medis, yang melayani penderita yang sakit untuk berobat rawat jalan atau rawat inap.

5. **Hospital** is a place for health check, usually controlled/supervised by doctors/medical personnel to serve the ill patients to get outpatient or inpatient treatment services.

6. **Puskesmas (Pusat Kesehatan Masyarakat)** adalah unit pelaksana teknis dinas kesehatan kabupaten/kota yang mempunyai fungsi utama sebagai penyelenggara pelayanan kesehatan tingkat pertama. Wilayah kerja puskesmas maksimal adalah satu kecamatan dan untuk dapat menjangkau wilayah kerjanya, puskesmas mempunyai jaringan pelayanan yang meliputi unit Puskesmas Pembantu (Pustu), unit Puskesmas Keliling (Puskel), dan unit bidan desa/komunitas (Peraturan Menteri Kesehatan RI No. 75 Tahun 2014 Tentang Pusat Kesehatan Masyarakat).

6. **Public Health Center** is technical implementation unit of regency health department that have the primary function as a first-level health care providers. The working area standard of public health center is one district and to reach their working areas, public health centers have a service network covering subsidiary of public health center, mobile public health center units, and midwife units (Regulation of the Minister of Health of Indonesia Number 75 Year 2014 about Public Health Center).



7. **Imunisasi** adalah memasukkan kuman atau racun penyakit tertentu yang sudah dilemahkan (vaksin) ke dalam tubuh dengan cara disuntik atau diminum (diteteskan dalam mulut) dengan maksud agar terjadi kekebalan tubuh terhadap penyakit tersebut.
7. ***Immunization** is putting enervated microbe of a certain disease into human body by injection or drinking (dropping into mouth) to make the body immune to that disease.*
8. **BCG (Bacillus Calmette Guerin)** merupakan vaksinasi untuk mencegah penyakit TBC, diberikan pada bayi baru lahir atau anak, dengan suntikan pada kulit pangkal lengan atas. Bekas suntikan kemudian akan membentuk tonjolan kecil jaringan parut pada kulit lengan atas. Suntikan BCG diberikan kepada anak sebanyak 1 kali.
8. ***BCG (Bacillus Calmette Guerin)** is a vaccine to prevent TBC disease, given to newborns or children, by injection at the base of the skin of the upper arm. Injection site will form little bumps of scar tissue in the skin of the upper arm. BCG injections given to children 1 times.*
9. **DPT (Difteri, Pertusis, Tetanus)** merupakan vaksin untuk mencegah penyakit Difteri, Pertusis, dan Tetanus yang diberikan pada bayi berumur 3 bulan ke atas, dengan suntikan pada paha, diulang 1 bulan dan 2 bulan kemudian, sehingga suntikan imunisasi DPT lengkap pada balita berjumlah 3 kali (kadang-kadang selang waktu antar suntikan bisa lebih dari 1 bulan).
9. ***DPT (Diphtheria, Pertussis, Tetanus)** is a vaccine to prevent the diphtheria, pertussis, and tetanus disease, given to infants aged 3 months and above, with a shot in the thigh, repeated one month and two months later, so that the complete DPT immunization shots at toddler totaling 3 times (sometimes the time interval between injections can be more than 1 month).*

10. Persentase penyelesaian tindak pidana

$$= \frac{\text{Jumlah tindak pidana yang diselesaikan}}{\text{Jumlah peristiwa tindak pidana yang dilaporkan}} \times 100\%$$

Persentase penyelesaian peristiwa tindak pidana menyatakan persentase penyelesaian tindak pidana oleh polisi. Suatu tindak pidana dinyatakan sebagai kasus yang selesai di tingkat kepolisian, apabila:

1. berkas perkaranya sudah siap untuk diserahkan atau telah diserahkan kepada kejaksaan;
2. dalam hal delik aduan, pengaduannya dicabut dalam tenggang waktu yang telah ditentukan menurut undang-undang;
3. telah diselesaikan oleh kepolisian berdasarkan azas *plichtmatigheid* (kewajiban berdasarkan kewenangan hukum);
4. kasus yang dimaksud tidak termasuk kompetensi kepolisian
5. tersangka meninggal dunia;
6. kasus kadaluwarsa.

11. Untuk mengukur kemiskinan, BPS menggunakan konsep kemampuan memenuhi kebutuhan dasar (*basic*

10. Crime clearance rate

$$= \frac{\text{Number of cleared criminal cases}}{\text{Number of reported criminal cases}} \times 100\%$$

Crime clearance rate refers to percentage of crime clearance by police. A criminal case is categorized as a cleared case by police, if:

1. All documents are ready to submit or already submitted to justice court;
2. In the case of attense that warrants complaint, the complaint was withdraw within a given period state in the law;
3. The case was cleared by police based on the principle of *plichtmatigheid* (obligation on the basis of law authority);
4. The case was not the responsibility of police office;
5. The suspect died;
6. The case was out of date.

11. To measure poverty, BPS-Statistics Indonesia has used the concept of basic needs approach. Therefore,

needs approach). Dengan pendekatan ini, kemiskinan dipandang sebagai ketidakmampuan dari sisi ekonomi untuk memenuhi kebutuhan dasar makanan dan bukan makanan yang diukur dari sisi pengeluaran. Metode yang digunakan adalah menghitung Garis Kemiskinan (GK), yang terdiri dari dua komponen yaitu Garis Kemiskinan Makanan (GKM) dan Garis Kemiskinan Non-Makanan (GKNM). Penghitungan Garis Kemiskinan dilakukan secara terpisah untuk daerah perkotaan dan perdesaan.

12. **Penduduk miskin** adalah penduduk yang memiliki rata-rata pengeluaran per kapita per bulan di bawah Garis Kemiskinan.
13. **Garis Kemiskinan Makanan (GKM)** merupakan nilai pengeluaran kebutuhan minimum makanan yang disetarakan dengan 2.100 kkalori per kapita per hari. Garis Kemiskinan Non-Makanan (GKNM) adalah kebutuhan minimum untuk perumahan, sandang, pendidikan, kesehatan, dan kebutuhan dasar lainnya.

poverty is viewed as economic inability to fulfill food and non-food basic needs which are measured by consumption/expenditure. The method used is calculating poverty line, which consists of two components that are Food Poverty Line (FPL) and Non-Food Poverty Line (NFPL). The poverty line was calculated separately for urban and rural areas.

12. *A person whose expenditure per capita per month is below the poverty line is considered to be poor.*
13. *The Food Poverty Line refers to the daily minimum requirement of 2,100 kcal per capita per day. The Non-Food Poverty Line refers to the minimum requirement for household necessities for clothing, education, health, and other basic individual needs.*

ULASAN**DESCRIPTION****Pendidikan**

Salah satu faktor utama keberhasilan pembangunan di suatu daerah adalah tersedianya cukup sumber daya manusia (SDM) yang berkualitas. Ketersediaan fasilitas pendidikan akan sangat menunjang dalam meningkatkan mutu pendidikan. Tabel 4.1.4 sampai dengan Tabel 4.1.30 memuat data tentang jumlah murid, sekolah dan tenaga pendidik atau guru dari tingkat taman kanak-kanak sampai Universitas dan Perguruan Tinggi, yang bersumber dari Dinas Pendidikan dan Pemuda Olahraga Kabupaten Majene dan Kementerian Agama Kabupaten Majene.

Kabupaten Majene terkenal sebagai kota pendidikan di Provinsi Sulawesi Barat. Dari seluruh jenjang pendidikan mulai taman kanak-kanak hingga sekolah menengah atas terdapat 413 sekolah pada tahun 2017.

Jumlah murid sekolah terbanyak berada pada jenjang sekolah dasar sekitar 21.585 orang. Selanjutnya pada jenjang sekolah menengah pertama sekitar 7.411 orang.

Education

The quality of human resources is one of the important factor in supporting the succes of a regional development. The availability of education facility play an important role in the improvement of education. Table 4.1.4 to Table 4.1.30 present the number of students, schools, and teacher from Kindergarten to University based on the data from the Education and Youth Sport Office of Majene Regency and Ministry of Religious Affairs of Majene Regency.

Majene Regency is famous as a city of education in Sulawesi Barat Province. From all levels of education from kindergarten to high school there were 413 schools at 2017.

The highest number of student was in elementary school level around 21,585 people. Furthermore, at junior high school about 7,411 people.

Kesehatan

Pembangunan bidang kesehatan meliputi seluruh siklus atau tahapan kehidupan manusia. Bila pembangunan kesehatan berhasil dengan baik maka terjadi peningkatan kesejahteraan. Ketersediaan sarana kesehatan akan sangat menunjang peningkatan kualitas kesehatan masyarakat. Pada tahun 2017 terdapat 1 rumah sakit, 11 puskesmas, 321 posyandu, 158 unit puskesmas keliling, dan 65 polindes di Kab. Majene. Sedangkan jumlah tenaga kesehatan dapat dilihat pada Tabel 4.2.4.

Salah satu upaya untuk menekan laju pertumbuhan penduduk adalah melalui program Keluarga Berencana (KB). Pada tahun 2017, jumlah klinik KB mencapai 13 klinik selain itu juga terdapat 82 pos pelayanan keluarga berencana desa. Jumlah akseptor KB baru mencapai 7.300 akseptor. Sedangkan jumlah akseptor KB aktif mencapai 16.183 akseptor.

Agama

Mayoritas penduduk Kabupaten Majene beragama Islam dengan persentase sebesar 99,85 persen. Banyaknya penduduk Islam menjadikan masjid dan mushollah dapat ditemui di sepanjang jalan di Kabupaten Majene dengan jumlah masing-masing sebanyak 324 dan 121 unit.

Health

Health development comprises all stages or life cycles of human life. The improvement in health development will give impact to the increasing of the society welfare. The availability of health facility will support the improvement public health quality. In 2017, there is a Hospital, 11 Public health center, 321 Integrated health service post, 158 Mobile public health center, and 65 Village maternity post in Majene Regency. Meanwhile, the Number of health workers number can be seen in Table 4.2.4.

Another way in attempts to reduce population growth rate could be done through family planning program (KB). In 2017, the number KB clinics reached 13 clinics besides that also there are 82 Village Family Planning Service Units. The number of new KB acceptor reached 7,300 acceptors. Meanwhile, the number of active KB acceptor reached 16,183 acceptors.

Religion

The majority of the population of Majene Regency are Muslims with a percentage of 99.85 percent. The large number of Moslem population make mosque and mushollah are easy to find along the way in Regency Majene with respectively 324 and 121 units.

Jumlah jamaah haji yang diberangkatkan ke Tanah Suci pada tahun 2017 mengalami peningkatan jika dibandingkan tahun 2016 meskipun tidak signifikan. Pada tahun 2016 jamaah haji yang diberangkatkan ke Tanah Suci sebanyak 201 orang, kemudian pada tahun 2017 sebanyak 254 orang, atau mengalami peningkatan sebesar 26,4 persen. Ditinjau menurut kecamatan, jumlah jamaah haji paling banyak berasal dari Kecamatan Banggae yaitu sekitar 134 orang atau 52,8 persen.

Kriminalitas

Angka kriminalitas yang rendah tentu menjadi harapan setiap orang, Kabupaten Majene dapat dikatakan sebagai daerah dengan tingkat kriminalitas yang rendah, ini dapat dilihat berdasarkan hasil survey sosial ekonomi nasional, pada tahun 2016 sekitar 98,82 persen penduduk majene mengaku tidak pernah menjadi korban kejahatan selama setahun yang lalu dan hanya 1,18 persen yang mengaku pernah menjadi korban kejahatan selama setahun terakhir.

Angka kriminalitas yang rendah tentu tidak dapat diwujudkan tanpa peran penegak hukum yang baik, pada tahun 2017 persentase penyelesaian tindak pidana pada kepolisian sektor Banggae, Pamboang dan Sendana cukup

The number of Moslem Pilgrims who departed for Mecca In 2017 increased compared 2016 although not significant. In 2016 number of Moslem Pilgrims who departed was 201 persons, and then in 2017 number of Moslem Pilgrims who departed was 254 persons, or increased about 26,4 percent. According to Sub District, the biggest number of pilgrim was from Banggae Sub District, about 134 persons or about 52.8 percent.

Crime

Low crime rate would be the hope of every person, Majene Regency can be regarded as an area with low crime rate, This can be seen by the results of the National Socio Economic Survey, in 2016 about 98.82 percent of the population of Majene claimed never become a victim of crime over a year ago, and only 1.18 percent said they had been victims of crime over the last year.

Low crime rate certainly can not be realized without good law enforcement role, in 2016 the Percentage of Crime Clearance Rate in the police sector Banggae, Pamboang and Sendana quite well with the percentage of each about

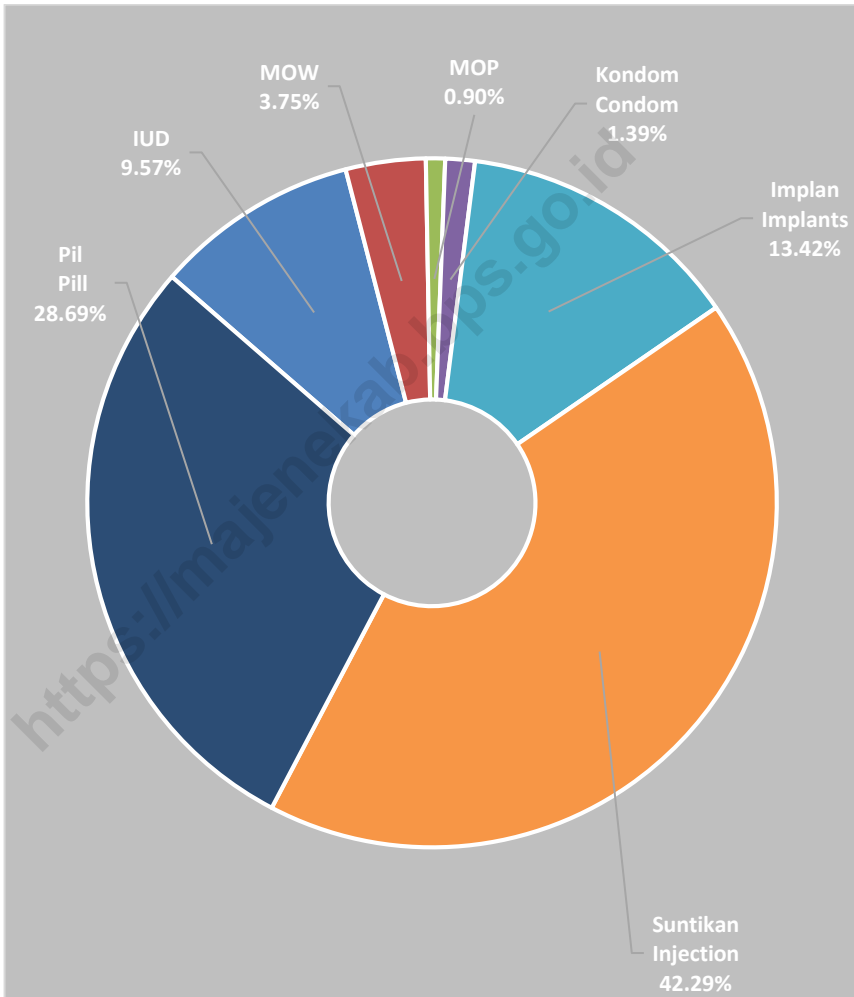
baik dengan persentase masing-masing sebesar 82, 87, dan 82 persen, namun sedikit berbeda dengan persentase penyelesaian tindak pidana di kepolisian resort Majene yang hanya mencapai 70 persen.

82, 87, and 82 percent, but slightly different with Percentage of Crime Clearance Rate in the police resort Majene which only reached 70 percent.

<https://majenekab.bps.go.id>

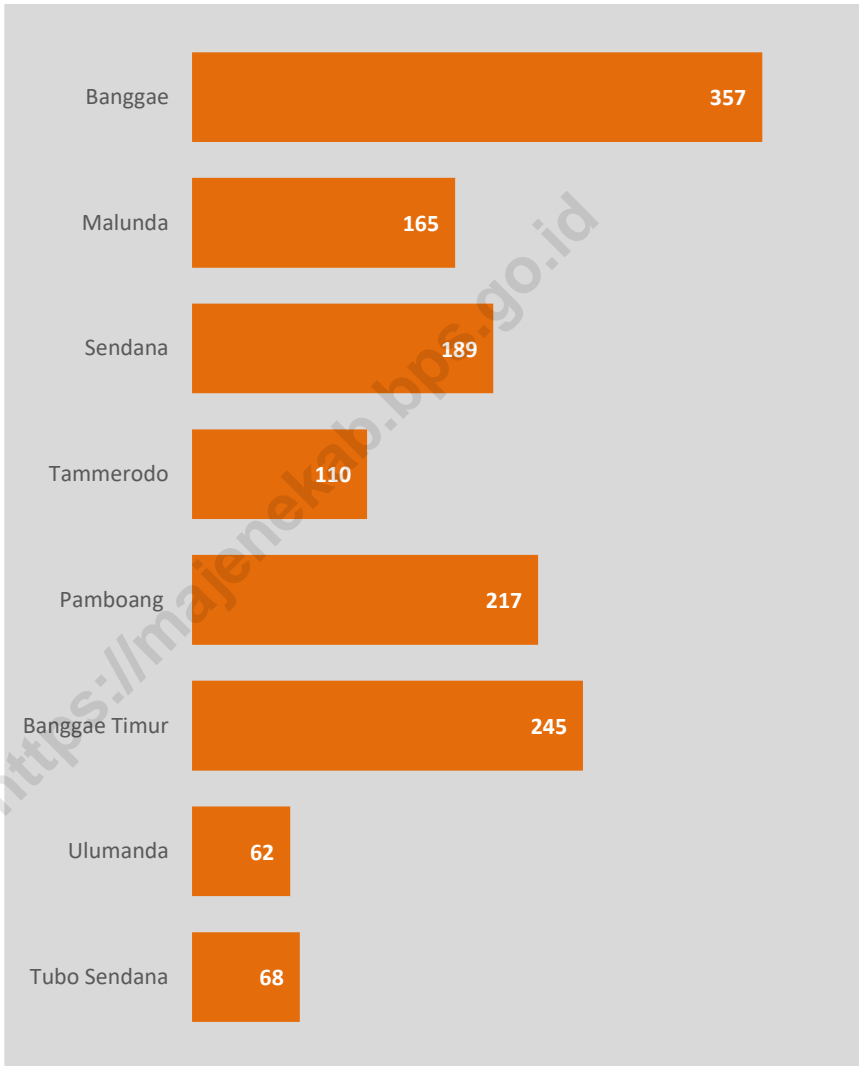


Gambar 5 Persentase Penggunaan Alat Kontrasepsi Pada Peserta KB Aktif Menurut Jenis di Kabupaten Majene (Persen), 2018
Picture Percentage of Used Contraception by Active Family Planning Member by Type, 2018



Sumber: Dinas Pengendalian Penduduk dan Keluarga Berencana Kabupaten Majene
Source: Department of Population and Family Planning of Majene Regency

Gambar 6 Jumlah Pernikahan Menurut Kecamatan, 2018
Picture Number of Marriage by Sub District, 2018



Sumber/Source: Kantor Kementerian Agama Kabupaten Majene/Department of Religion of Majene Regency

Gambar 7 Jumlah dan Persentase Penduduk Miskin, 2011-2017
Picture Number and Percentage of Poor People , 2011-2017



Sumber/Source: BPS, Survei Sosial Ekonomi Nasional, Maret 2017/BPS, National Socio Economic Survey, March 2017

4.1 PENDIDIKAN/*EDUCATION*

Tabel 4.1.1 Jumlah Sekolah, Guru, dan Murid Taman Kanak-Kanak (TK) di Bawah Kementerian Pendidikan dan Kebudayaan Menurut Kecamatan, 2017/2018
Number of Schools, Teachers, and Pupils in Kindergarten Under The Ministry of Education and Culture by Sub District, 2017/2018

Kecamatan <i>Sub District</i>	Sekolah/ <i>Schools</i>		
	Negeri <i>Public</i>	Swasta <i>Private</i>	Jumlah <i>Total</i>
(1)	(2)	(3)	(4)
Banggae	31	0	31
Banggae Timur	24	0	24
Pamboang	28	0	28
Sendana	24	1	25
Tammerodo	13	0	13
Tubo Sendana	9	0	9
Malunda	20	0	20
Ulumanda	20	0	20
Majene	169	1	170

Tabel 4.1.2 Jumlah Sekolah, Guru, dan Murid Raudatul Athfal (RA) di Bawah Kementerian Agama Menurut Kecamatan, 2017/2018
Table *Number of Schools, Teachers, and Pupils in Raudatul Athfal (RA) Under The Ministry of Religious Affairs by Sub District, 2017/2018*

Kecamatan <i>Sub District</i>	Sekolah <i>Schools</i>	Guru <i>Teachers</i>	Murid <i>Students</i>
(1)	(2)	(3)	(4)
Banggae	-	-	-
Banggae Timur	-	-	-
Pamboang	-	-	-
Sendana	-	-	-
Tammerodo	-	-	-
Tubo Sendana	-	-	-
Malunda	-	-	-
Ulumanda	-	-	-
Majene	18	107	959

Catatan/Note:

Sumber/Source: Kementerian Agama, Data Semester Ganjil/Ministry of Religious Affairs, Odd Semester Data

Tabel 4.1.3 Jumlah Sekolah, Guru, dan Murid Sekolah Dasar (SD) di Bawah Kementerian Pendidikan dan Kebudayaan Menurut Kecamatan, 2017/2018
Table *Number of Schools, Teachers, and Pupils in Primary Schools Under The Ministry of Education and Culture by Sub District, 2017/2018*

Kecamatan Sub District	Sekolah/Schools		
	Negeri Public	Swasta Private	Jumlah Total
(1)	(2)	(3)	(4)
Banggae	33	-	33
Banggae Timur	24	-	24
Pamboang	36	-	36
Sendana	24	1	25
Tammerodo	12	-	12
Tubo Sendana	8	-	8
Malunda	20	-	20
Ulumanda	20	-	20
Majene	177	1	178

Lanjutan Tabel/Continued Tabel 4.1.3

Kecamatan Sub District	Guru ¹ /Teachers ¹		
	Negeri Public	Swasta Private	Jumlah Total
(1)	(5)	(6)	(7)
Banggae	381	-	381
Banggae Timur	300	-	300
Pamboang	356	-	356
Sendana	235	2	237
Tammerodo	122	-	122
Tubo Sendana	75	-	75
Malunda	186	-	186
Ulumanda	165	-	165
Majene	1 820	2	1 822

Lanjutan Tabel/*Continued Tabel* 4.1.3

Kecamatan <i>Sub District</i>	Murid/ <i>Students</i>		
	Negeri <i>Public</i>	Swasta <i>Private</i>	Jumlah <i>Total</i>
(1)	(8)	(9)	(10)
Banggae	4 814	-	4 814
Banggae Timur	3 286	-	3 286
Pamboang	3 164	-	3 164
Sendana	3 012	29	3 041
Tammerodo	1 536	-	1 536
Tubo Sendana	1 243	-	1 243
Malunda	2 799	-	2 799
Ulumanda	1 489	-	1 489
Majene	21 343	29	21 372

Catatan/*Note*: ¹ Jumlah guru termasuk kepala sekolah dan guru/*The total of teachers including headmaster and teacher*

Sumber/*Source*: Kementerian Pendidikan dan Kebudayaan, Data Semester Ganjil/*Ministry of Educations and Culture, Odd Semester Data*

Tabel 4.1.4 Jumlah Sekolah, Guru, dan Murid Madrasah Ibtidaiyah (MI) di Bawah Kementerian Agama Menurut Kecamatan, 2017/2018
Number of Schools, Teachers, and Pupils in Madrasah Ibtidaiyah (MI) Under The Ministry of Religious Affairs by Sub District, 2017/2018

Kecamatan Sub District	Sekolah/Schools		
	Negeri Public	Swasta Private	Jumlah Total
(1)	(2)	(3)	(4)
Banggae	-	-	4
Banggae Timur	-	-	7
Pamboang	-	-	2
Sendana	-	-	2
Tammerodo	-	-	1
Tubo Sendana	-	-	1
Malunda	-	-	2
Ulumanda	-	-	-
Majene	2	17	19

Lanjutan Tabel/*Continued Tabel 4.1.4*

Kecamatan <i>Sub District</i>	Guru ¹ / <i>Teachers</i> ¹		
	Negeri <i>Public</i>	Swasta <i>Private</i>	Jumlah <i>Total</i>
(1)	(5)	(6)	(7)
Banggae	-	-	-
Banggae Timur	-	-	-
Pamboang	-	-	-
Sendana	-	-	-
Tammerodo	-	-	-
Tubo Sendana	-	-	-
Malunda	-	-	-
Ulumanda	-	-	-
Majene	70	246	316

Lanjutan Tabel/*Continued Tabel 4.1.4*

Kecamatan <i>Sub District</i>	Murid/ <i>Students</i>		
	Negeri <i>Public</i>	Swasta <i>Private</i>	Jumlah <i>Total</i>
(1)	(8)	(9)	(10)
Banggae	-	-	-
Banggae Timur	-	-	-
Pamboang	-	-	-
Sendana	-	-	-
Tammerodo	-	-	-
Tube Sendana	-	-	-
Malunda	-	-	-
Ulumanda	-	-	-
Majene	486	1 617	2 103

Catatan/*Note*:Sumber/*Source*: Kementerian Agama, Data Semester Ganjil/*Ministry of Religious Affairs, Odd Semester Data*

Tabel 4.1.5 Jumlah Sekolah, Guru, dan Murid Sekolah Menengah Pertama (SMP) di Bawah Kementerian Pendidikan dan Kebudayaan Menurut Kecamatan, 2017/2018
Number of Schools, Teachers, and Pupils in Junior High Schools Under The Ministry of Education and Culture by Sub District, 2017/2018

Kecamatan Sub District	Sekolah/Schools		
	Negeri Public	Swasta Private	Jumlah Total
(1)	(2)	(3)	(4)
Banggae	3	-	3
Banggae Timur	6	1	7
Pamboang	8	-	8
Sendana	5	1	6
Tammerodo	2	-	2
Tubo Sendana	2	-	2
Malunda	4	-	4
Ulumanda	5	-	5
Majene	35	2	37

Lanjutan Tabel/Continued Tabel 4.1.5

Kecamatan Sub District	Guru ¹ /Teachers ¹		
	Negeri Public	Swasta Private	Jumlah Total
(1)	(5)	(6)	(7)
Banggae	74	-	74
Banggae Timur	128	5	133
Pamboang	112	-	112
Sendana	62	3	65
Tammerodo	32	-	32
Tube Sendana	25	-	25
Malunda	50	-	50
Ulumanda	38	-	38
Majene	521	8	529

Lanjutan Tabel/*Continued Tabel* 4.1.5

Kecamatan <i>Sub District</i>	Murid/ <i>Students</i>		
	Negeri <i>Public</i>	Swasta <i>Private</i>	Jumlah <i>Total</i>
(1)	(8)	(9)	(10)
Banggae	1 125	-	1 125
Banggae Timur	1 964	34	1 998
Pamboang	1 089	-	1 089
Sendana	1 062	20	1 082
Tammerodo	444	-	444
Tubo Sendana	401	-	401
Malunda	1 022	-	1 022
Ulumanda	551	-	551
Majene	7 658	54	7 712

Catatan/Note: ¹Jumlah guru termasuk kepala sekolah dan guru/*The total of teachers including headmaster and teacher*

Sumber/Source: Kementerian Pendidikan dan Kebudayaan, Data Semester Ganji/*Ministry of Educations and Culture, Odd Semester Data*

Tabel 4.1.6 Jumlah Sekolah, Guru, dan Murid Madrasah Tsanawiyah (MTs) di Bawah Kementerian Agama Menurut Kecamatan, 2017/2018
Number of Schools, Teachers, and Pupils in Madrasah Tsanawiyah (MTs) Under The Ministry of Religious Affairs by Sub District, 2017/2018

Kecamatan <i>Sub District</i>	Sekolah/Schools		
	Negeri <i>Public</i>	Swasta <i>Private</i>	Jumlah <i>Total</i>
(1)	(2)	(3)	(4)
Banggae	-	-	2
Banggae Timur	-	-	5
Pamboang	-	-	3
Sendana	-	-	5
Tammerodo	-	-	3
Tubo Sendana	-	-	1
Malunda	-	-	2
Ulumanda	-	-	2
Majene	2	21	23

Lanjutan Tabel/*Continued Tabel* 4.1.6

Kecamatan <i>Sub District</i>	Guru ¹ / <i>Teachers</i> ¹		
	Negeri <i>Public</i>	Swasta <i>Private</i>	Jumlah <i>Total</i>
(1)	(5)	(6)	(7)
Banggae	-	-	-
Banggae Timur	-	-	-
Pamboang	-	-	-
Sendana	-	-	-
Tammerodo	-	-	-
Tube Sendana	-	-	-
Malunda	-	-	-
Ulumanda	-	-	-
Majene	72	353	425

Lanjutan Tabel/*Continued Tabel 4.1.6*

Kecamatan <i>Sub District</i>	Murid/ <i>Students</i>		
	Negeri <i>Public</i>	Swasta <i>Private</i>	Jumlah <i>Total</i>
(1)	(8)	(9)	(10)
Banggae	-	-	-
Banggae Timur	-	-	-
Pamboang	-	-	-
Sendana	-	-	-
Tammerodo	-	-	-
Tube Sendana	-	-	-
Malunda	-	-	-
Ulumanda	-	-	-
Majene	722	3 104	3 826

Catatan/*Note*:Sumber/*Source*: Kementerian Agama, Data Semester Ganjil/*Ministry of Religious Affairs, Odd Semester Data*

Tabel 4.1.7 Jumlah Sekolah, Guru, dan Murid Sekolah Menengah Atas (SMA) di Bawah Kementerian Pendidikan dan Kebudayaan Menurut Kecamatan, 2017/2018
Number of Schools, Teachers, and Pupils in Senior High Schools Under The Ministry of Education and Culture by Sub District, 2017/2018

Kecamatan Sub District	Sekolah/Schools		
	Negeri Public	Swasta Private	Jumlah Total
(1)	(2)	(3)	(4)
Banggae	-	-	-
Banggae Timur	3	-	3
Pamboang	1	-	1
Sendana	1	1	2
Tammerodo	-	-	-
Tubo Sendana	-	-	-
Malunda	1	-	1
Ulumanda	-	-	-
Majene	6	1	7

Lanjutan Tabel/Continued Tabel 4.1.7

Kecamatan <i>Sub District</i>	Guru ¹ /Teachers ¹		
	Negeri <i>Public</i>	Swasta <i>Private</i>	Jumlah <i>Total</i>
(1)	(5)	(6)	(7)
Banggae	-	-	-
Banggae Timur	135	-	135
Pamboang	46	-	46
Sendana	46	13	59
Tammerodo	-	-	-
Tube Sendana	-	-	-
Malunda	30	-	30
Ulumanda	-	-	-
Majene	257	13	270

Lanjutan Tabel/*Continued Tabel 4.1.7*

Kecamatan <i>Sub District</i>	Murid/ <i>Students</i>		
	Negeri <i>Public</i>	Swasta <i>Private</i>	Jumlah <i>Total</i>
(1)	(8)	(9)	(10)
Banggae	-	-	-
Banggae Timur	1 663	-	1 663
Pamboang	595	-	595
Sendana	653	51	704
Tammerodo	-	-	-
Tubo Sendana	-	-	-
Malunda	474	-	474
Ulumanda	-	-	-
Majene	3 385	51	3 436

Catatan/Note: ¹ Jumlah guru termasuk kepala sekolah dan guru/*The total of teachers including headmaster and teacher*

Sumber/Source: Kementerian Pendidikan dan Kebudayaan, Data Semester Ganjil/*Ministry of Educations and Culture, Odd Semester Data*

Tabel 4.1.8 Jumlah Sekolah, Guru, dan Murid Sekolah Menengah Kejuruan (SMK) di Bawah Kementerian Pendidikan dan Kebudayaan Menurut Kecamatan, 2017/2018
Number of Schools, Teachers, and Pupils in Vocational High Schools Under The Ministry of Education and Culture by Sub District, 2017/2018

Kecamatan Sub District	Sekolah/Schools		
	Negeri Public	Swasta Private	Jumlah Total
(1)	(2)	(3)	(4)
Banggae	1	1	2
Banggae Timur	2	1	3
Pamboang	1	-	1
Sendana	1	2	3
Tammerodo	1	-	1
Tubo Sendana	1	-	1
Malunda	1	1	2
Ulumanda	1	1	2
Majene	9	6	15

Lanjutan Tabel/*Continued Tabel* 4.1.8

Kecamatan <i>Sub District</i>	Guru ¹ / <i>Teachers</i> ¹		
	Negeri <i>Public</i>	Swasta <i>Private</i>	Jumlah <i>Total</i>
(1)	(5)	(6)	(7)
Banggae	53	6	59
Banggae Timur	122	3	125
Pamboang	33	-	33
Sendana	32	10	42
Tammerodo	32	-	32
Tubo Sendana	22	-	22
Malunda	27	8	35
Ulumanda	9	10	19
Majene	330	37	367

Lanjutan Tabel/*Continued Tabel 4.1.8*

Kecamatan <i>Sub District</i>	Murid/ <i>Students</i>		
	Negeri <i>Public</i>	Swasta <i>Private</i>	Jumlah <i>Total</i>
(1)	(8)	(9)	(10)
Banggae	641	76	717
Banggae Timur	1 484	11	1 495
Pamboang	322	-	322
Sendana	322	327	649
Tammerodo	493	-	493
Tubo Sendana	254	-	254
Malunda	379	182	561
Ulumanda	29	52	81
Majene	3 924	648	4 572

Catatan/Note: ¹ Guru yang mengajar di 2 sekolah atau lebih dihitung di masing-masing sekolah/*The teacher who taught in two schools or more counted in every school*

² Jumlah guru termasuk kepala sekolah dan guru/*The total of teachers including headmaster and teacher*

Sumber/Source: Kementerian Pendidikan dan Kebudayaan, Data Semester Ganjil/ *Ministry of Educations and Culture, Odd Semester Data*

Tabel 4.1.9 Jumlah Sekolah, Guru, dan Murid Madrasah Aliyah (MA) di Bawah Kementerian Agama Menurut Kecamatan, 2017/2018
Table *Number of Schools, Teachers, and Pupils in Madrasah Aliyah (MA) Under The Ministry of Religious Affairs by Sub District, 2017/2018*

Kecamatan <i>Sub District</i>	Sekolah/Schools		
	Negeri <i>Public</i>	Swasta <i>Private</i>	Jumlah <i>Total</i>
(1)	(2)	(3)	(4)
Banggae	-	-	1
Banggae Timur	-	-	6
Pamboang	-	-	1
Sendana	-	-	2
Tammerodo	-	-	1
Tube Sendana	-	-	1
Malunda	-	-	1
Ulumanda	-	-	1
Majene	1	13	14

Lanjutan Tabel/Continued Tabel 4.1.9

Kecamatan <i>Sub District</i>	Guru ¹ /Teachers ¹		
	Negeri <i>Public</i>	Swasta <i>Private</i>	Jumlah <i>Total</i>
(1)	(5)	(6)	(7)
Banggae	-	-	-
Banggae Timur	-	-	-
Pamboang	-	-	-
Sendana	-	-	-
Tammerodo	-	-	-
Tube Sendana	-	-	-
Malunda	-	-	-
Ulumanda	-	-	-
Majene	45	190	235

Lanjutan Tabel/*Continued Tabel* 4.1.9

Kecamatan <i>Sub District</i>	Murid/ <i>Students</i>		
	Negeri <i>Public</i>	Swasta <i>Private</i>	Jumlah <i>Total</i>
(1)	(8)	(9)	(10)
Banggae	-	-	-
Banggae Timur	-	-	-
Pamboang	-	-	-
Sendana	-	-	-
Tammerodo	-	-	-
Tubo Sendana	-	-	-
Malunda	-	-	-
Ulumanda	-	-	-
Majene	247	1 081	1 328

Catatan/*Note*:Sumber/*Source*: Kementerian Agama, Data Semester Ganjil/*Ministry of Religious Affairs, Odd Semester Data*

Tabel 4.1.10 Jumlah Desa¹/Kelurahan yang Memiliki Fasilitas Sekolah Menurut Kecamatan dan Tingkat Pendidikan, 2011– 2018
Number of Villages¹ Having Educational Facilities by Sub District and Educational Level, 2011– 2018

Kecamatan Sub District	SD Primary School			SMP Junior High School		
	2011	2014	2018	2011	2014	2018
	(1)	(2)	(3)	(4)	(5)	(6)
Banggae	6	8	8	2	2	3
Banggae Timur	5	9	9	5	7	7
Pamboang	13	14	14	9	10	10
Sendana	15	16	15	7	7	7
Tammerodo	7	7	7	3	4	3
Tubo Sendana	7	7	7	3	3	3
Malunda	11	12	12	4	6	8
Ulumanda	8	8	7	3	4	6
Majene	72	81	79	36	43	45

Lanjutan Tabel/*Continued Tabel* 4.1.10

Kecamatan Sub District	SMA <i>Senior High School</i>			SMK <i>Vocational School</i>		
	2011	2014	2018	2011	2014	2018
(1)	(2)	(3)	(4)	(5)	(6)	(7)
Banggae	-	1	1	1	1	2
Banggae Timur	4	5	8	2	2	2
Pamboang	2	2	2	2	3	1
Sendana	4	3	4	-	2	4
Tammerodo	1	1	2	1	1	1
Tubo Sendana	1	1	1	1	1	1
Malunda	1	2	2	2	2	2
Ulumanda	-	-	1	-	1	1
Majene	13	15	19	9	13	14

Lanjutan Tabel/*Continued Tabel 4.1.10*

Kecamatan Sub District	Perguruan Tinggi/ <i>University</i>		
	2011	2014	2018
(1)	(2)	(3)	(4)
Banggae	4	3	1
Banggae Timur	3	3	3
Pamboang	-	-	-
Sendana	-	-	-
Tammerodo	-	-	-
Tubo Sendana	-	-	-
Malunda	1	1	1
Ulumanda	-	1	-
Majene	8	8	5

Catatan/Note: ¹ Desa pada tabel ini termasuk Unit Permukiman Transmigrasi (UPT) yang masih dibina oleh kementerian terkait dan nagari di Provinsi Sumatera Barat/Villages in this table include Transmigration Settlement Unit which is still fostered by the relevant ministries and the nagari in the Province of Sumatera Barat

Sumber/Source: BPS, Pendataan Potensi Desa (Podes)/ BPS–Statistics Indonesia, Village Potential Data Collection

Tabel 4.1.11 Angka Partisipasi Murni (APM) dan Angka Partisipasi Kasar (APK) Menurut Jenjang Pendidikan, 2018
Table *Net Enrolment Rate and Gross Enrolment Rate by Educational Level, 2018*

Jenjang Pendidikan <i>Educational Level</i>	APM <i>Net Enrollment Rate</i>	APK <i>Gross Enrollment Rate</i>
(1)	(2)	(3)
SD/MI <i>Elementary School</i>	96,43	113,45
SMP/MTs <i>Junior High School</i>	71,21	84,16
SMA/SMK/MA <i>Senior High School</i>	56,35	76,06

Sumber/Source: BPS, Survei Sosial Ekonomi Nasional Kor, Maret 2018/BPS, *National Socio Economic Survey kor, March 2018*

Tabel 4.1.12 Jumlah Mahasiswa Perguruan Tinggi Menurut Sekolah Tinggi dan Jenis Kelamin, 2018
Table Number of University Student by University and Sex, 2018

Sekolah Tinggi University	Laki-Laki Male	Perempuan Female	Jumlah Total
(1)	(2)	(3)	(4)
Universitas Sulawesi Barat	4 494	5 013	9 507
AMIK Tomakaka	157	213	370
STIE Yapman	43	48	91
Stikes Bina Bangsa	NA	NA	NA
STAI DDI	NA	NA	42
Stikes Marendeng	141	422	563
Unasman	NA	NA	NA
STAIN	211	296	507
Jumlah/Total	NA	NA	NA

Sumber/Source: Sekolah Tinggi di Kabupaten Majene/University in Majene Regency

Tabel 4.1.13 Jumlah Dosen Perguruan Tinggi Menurut Sekolah Tinggi dan Status, 2018
Table *Number of University Lecturer by University and Status in, 2018*

Sekolah Tinggi <i>University</i>	Dosen <i>Lecturer</i>		Jumlah <i>Total</i>
	Tetap <i>Permanent</i>	Tidak Tetap <i>Not Permanent</i>	
(1)	(2)	(3)	(4)
Universitas Sulawesi Barat	226	45	271
AMIK Tomakaka	12	13	25
STIE Yapman	21	15	36
Stikes Bina Bangsa	NA	NA	NA
STAI DDI	NA	NA	NA
Stikes Marendeng	16	51	67
Unasman	NA	NA	NA
STAIN	20	89	109
Jumlah/Total	NA	NA	NA

Sumber/Source: Sekolah Tinggi di Kabupaten Majene/ *University in Majene Regency*

Tabel 4.1.14 Jumlah Lulusan Perguruan Tinggi Menurut Sekolah Tinggi dan Jenis Kelamin, 2018
Number of University Graduated by University and Sex, 2018

Sekolah Tinggi University	Laki-Laki Male	Perempuan Female	Jumlah Total
(1)	(2)	(3)	(4)
Universitas Sulawesi Barat	762	910	1 672
AMIK Tomakaka	47	74	121
STIE Yapman	183	105	288
Stikes Bina Bangsa	NA	NA	NA
STAI DDI	NA	NA	NA
Stikes Marendeng	342	1 334	1 676
Unasman	NA	NA	NA
STAIN	NA	NA	NA
Jumlah/Total	NA	NA	NA

Sumber/Source: Sekolah Tinggi di Kabupaten Majene/ University in Majene Regency

4.2 KESEHATAN/*HEALTH*

Tabel 4.2.1 Jumlah Desa¹/Kelurahan Yang Memiliki Sarana Kesehatan Menurut Kecamatan, 2011– 2018 **Number of Villages¹ Having Health Facilities by Sub District, 2011– 2018**

Kecamatan <i>Sub District</i>	Rumah Sakit <i>Hospital</i>			Rumah Sakit Bersalin <i>Maternity Hospital</i>		
	2011	2014	2018	2011	2014	2018
(1)	(2)	(3)	(4)	(5)	(6)	(7)
Banggae	1	1	1	-	-	-
Banggae Timur	-	-	-	-	-	-
Pamboang	-	-	-	-	-	-
Sendana	-	-	-	-	-	-
Tammerodo	-	-	-	-	-	-
Tubo Sendana	-	-	-	-	-	-
Malunda	-	-	-	-	-	-
Ulumanda	-	-	-	-	-	-
Majene	1	1	1	-	-	-

Lanjutan Tabel/Continued Tabel 4.2.1

Kecamatan Sub District	Poliklinik Polyclinic			Puskesmas Public Health Center		
	2011	2014	2018	2011	2014	2018
(1)	(2)	(3)	(4)	(5)	(6)	(7)
Banggae	-	-	-	2	3	3
Banggae Timur	-	1	-	-	1	1
Pamboang	-	-	-	1	1	1
Sendana	-	-	-	1	1	1
Tammerodo	-	-	-	1	1	1
Tubo Sendana	-	-	-	1	1	1
Malunda	-	-	-	1	1	1
Ulumanda	-	-	-	1	2	2
Majene	-	1	-	8	11	11

Lanjutan Tabel/*Continued Tabel 4.2.1*

Kecamatan <i>Sub District</i>	Puskesmas Pembantu <i>Subsidiary of Public Health Center</i>			Apotek <i>Public Health Center</i>		
	2011	2014	2018	2011	2014	2018
(1)	(2)	(3)	(4)	(5)	(6)	(7)
Banggae	2	2	2	3	3	4
Banggae Timur	4	7	6	1	-	1
Pamboang	6	6	8	-	-	1
Sendana	7	7	7	-	-	-
Tammerodo	4	3	4	-	-	1
Tubo Sendana	4	3	4	-	-	-
Malunda	5	5	5	-	-	-
Ulumanda	3	4	2	-	-	-
Majene	35	37	38	4	3	7

Catatan/Note: ¹ Desa pada tabel ini termasuk Unit Permukiman Transmigrasi (UPT) yang masih dibina oleh kementerian terkait dan nagari di Provinsi Sumatera Barat/Villages in this table include Transmigration Settlement Unit which is still fostered by the relevant ministries and the nagari in the Province of Sumatera Barat

Sumber/Source: BPS, Pendataan Potensi Desa (Podes)/ BPS–Statistics Indonesia, Village Potential Data Collection

Tabel 4.2.2 Jumlah Posyandu Menurut Unit Pelayanan dan Strata di Kabupaten Majene, 2018
Number of Integrated Health Service Post by Service Unit and Strata in Majene Regency, 2018

Unit Pelayanan Service Unit	Pratama	Madya	Purnama	Mandiri	Jumlah Total	
(1)	(2)	(3)	(4)	(5)	(6)	
Puskesmas Banggae I	1	6	14	-	21	
Puskesmas Totoli	7	9	7	-	23	
Puskesmas Banggae II	-	4	17	1	22	
Puskesmas Lembang	3	2	10	8	23	
Puskesmas Pamboang	-	19	29	8	56	
Puskesmas Sendana I	2	22	18	3	45	
Puskesmas Sendana II	-	10	11	-	21	
Puskesmas Tammerodo	30	6	-	-	36	
Puskesmas Malunda	2	16	23	-	41	
Puskesmas Ulumanda	2	13	4	-	19	
Puskesmas Salutambung	4	6	7	-	17	
Jumlah/Total	2018	51	113	140	20	324
	2017	46	122	142	11	321
	2016	10	147	149	17	323

Sumber/Source: Dinas Kesehatan Kabupaten Majene / Public Health Office of Majene Regency

Tabel 4.2.3 Jumlah Tenaga Kesehatan dan Non Tenaga Kesehatan Menurut Kecamatan di Kabupaten Majene, 2018
Table *Number of Health Personnel and Non Health Personnel by Subdistrict in Majene Regency, 2018*

Kecamatan <i>Subdistrict</i>	Tenaga Kesehatan <i>Health Personnel</i>	Non Tenaga Kesehatan <i>Non-Health Personnel</i>	Jumlah <i>Total</i>	Persentase Tenaga Kesehatan <i>Percentage of Health Personnel</i>	
(1)	(2)	(3)	(4)	(5)	
Banggae	201	115	136	63,6	
Banggae Timur	60	8	68	88,2	
Pamboang	47	3	50	94,0	
Sendana	39	4	43	90,7	
Tammerodo	20	1	21	95,2	
Tubo Sendana	26	2	28	92,9	
Malunda	28	2	30	93,3	
Ulumanda	29	3	32	90,6	
Jumlah/Total	2018	450	138	588	76,5
	2017	376	26	402	93,5
	2016	346	31	377	91,8

Sumber/Source: Dinas Kesehatan Kabupaten Majene / Public Health Office of Majene Regency

Tabel 4.2.4 Jumlah Tenaga Kesehatan Menurut Kecamatan di Kabupaten Majene, 2018
Number of Health Personnel by Subdistrict in Majene Regency, 2018

Kecamatan Subdistrict	Tenaga Medis Medical Personnel	Tenaga Keperawatan Nursing Personnel	Tenaga Kebidanan Midwifery Personnel	Tenaga Kefarmasian Pharmacy Personnel	Tenaga Kesehatan Lainnya Other Health Personnel
(1)	(2)	(3)	(4)	(5)	(6)
Banggae	18	97	40	10	151
Banggae Timur	4	26	18	2	18
Pamboang	3	10	26	1	10
Sendana	-	17	18	1	7
Tammerodo	1	6	8	1	5
Tubo Sendana	1	8	16	-	3
Malunda	-	8	14	-	8
Ulumanda	1	7	17	-	7
Jumlah/ Total	2018	28	179	15	209
	2017	22	133	11	85
	2016	15	138	9	69

Sumber/Source: Dinas Kesehatan Kabupaten Majene / Public Health Office of Majene Regency

Tabel 4.2.5 Jumlah Dokter Spesialis, Dokter Umum, dan Dokter Gigi Menurut Unit Pelayanan di Kabupaten Majene, 2018
Number of Specialist Doctor, General Doctor, and Dentist by Service Unit in Majene Regency, 2018

Unit Pelayanan <i>Service Unit</i>	Dokter Spesialis <i>Specialist Doctors</i>	Dokter Umum <i>Generalis Doctors</i>	Dokter Gigi <i>Dentist</i>
(1)	(2)	(3)	(4)
Rumah Sakit <i>Hospital</i>	8	4	2
Puskesmas <i>Public Health Center</i>	-	8	6
Jumlah/Total			
2018	8	12	8
2017	6	20	11
2016	4	14	10

Sumber/Source: Dinas Kesehatan Kabupaten Majene / *Public Health Office of Majene Regency*

Tabel 4.2.6 Jumlah Kunjungan Pasien ke Rumah Sakit Umum Daerah Menurut Bulan dan Status Perawatan di Kabupaten Majene, 2018
Number of Patient Visit to Regional General Hospital by Month and Treatment Status in Majene Regency, 2018

Bulan Month	Status Perawatan Treatment Status		
	Rawat Inap Inpatient Treatment	Rawat Jalan Outpatient Treatment	
	(1)	(2)	
Januari/January	693	26 152	
Februari/February	703	11 233	
Maret/March	737	24 048	
April/April	596	11 285	
Mei/May	624	14 193	
Juni/June	614	24 073	
Juli/July	758	19 232	
Agustus/August	751	9 323	
September/September	723	6 774	
Oktober/October	680	17 604	
November/November	846	5 566	
Desember/December	750	4 600	
Jumlah/Total	2018	8 475	174 083
	2017	2 877	146 797
	2016	3 664	143 712

Sumber/Source: Dinas Kesehatan Kabupaten Majene / Public Health Office of Majene Regency

Tabel 4.2.7 Jumlah Pelayanan Pengobatan Rawat Jalan Pada Unit-Unit Pelayanan Kesehatan Kabupaten Majene, 2018
Table *Number of Outpatient Treatment at Health Service Units Majene Regency, 2018*

Unit Pelayanan <i>Services unit</i>	Rawat Jalan <i>Outpatient treatment</i>			
	Kasus Lama & Baru <i>Old & New Case</i>	Pasien Umum <i>General Patient</i>	Peserta JKN <i>JKN Participant</i>	
	(1)	(2)	(3)	
RSU Majene	26 152	1 554	24 598	
Puskesmas Banggae I	11 233	1 879	9 354	
Puskesmas Totoli	24 048	4 680	19 368	
Puskesmas Banggae II	11 285	2 186	9 099	
Puskesmas Lembang	14 193	2 245	11 948	
Puskesmas Pamboang	24 073	2 118	21 955	
Puskesmas Sendana I	19 232	3 620	15 612	
Puskesmas Sendana II	9 323	525	8 798	
Puskesmas Tammerodo	6 774	786	5 988	
Puskesmas Malunda	17 604	2 291	15 313	
Puskesmas Ulumanda	5 566	-	5 566	
Puskesmas Salutambung	4 600	1 031	3 569	
Jumlah/Total	2018	174 083	22 915	151 168
	2017	146 797	24 288	122 509
	2016	143 712	29 253	52 422

Sumber/Source: Dinas Kesehatan Kabupaten Majene / *Public Health Office of Majene Regency*

Tabel 4.2.8 Jumlah Pengunjung Pelayanan Kesehatan Ibu dan Anak Pada Unit-Unit Pelayanan Kesehatan di Kabupaten Majene, 2018
Number of visitor of Mother and Child Health Service at Health Units Service in Majene Regency, 2018

Unit Pelayanan <i>Services unit</i>	Ibu <i>Mother</i>		Bayi <i>Baby</i>	
	Hamil <i>Pregnant</i>	Menyusui <i>Breastfeeding</i>		
	(1)	(2)		(3)
Puskesmas Banggae I	535	458	335	
Puskesmas Totoli	594	555	437	
Puskesmas Banggae II	257	237	216	
Puskesmas Lembang	452	367	411	
Puskesmas Pamboang	550	488	4 443	
Puskesmas Sendana I	541	487	544	
Puskesmas Sendana II	214	209	195	
Puskesmas Tammerodo	286	229	214	
Puskesmas Malunda	461	437	347	
Puskesmas Ulumanda	147	135	93	
Puskesmas Salutambung	90	82	76	
Jumlah/Total	2018	4 127	3 684	3 311
	2017	4 199	3 630	4 147
	2016	4 207	3 582	3 425

Lanjutan Tabel/*Continued Tabel 4.2.8*

Unit Pelayanan <i>Services unit</i>	Ibu Bersalin <i>Maternity</i>		Kelahiran Bayi <i>Birth</i>		Jumlah Balita <i>Baby Five Years</i>	Balita Ditim- bang <i>Baby Five Years Weighed</i>	% Balita Ditimbang <i>% Baby Five Years Weighed (%)</i>	
	Sehat <i>Healthy</i>	Mati <i>Die</i>	Lahir Hidup <i>Born Alive</i>	Lahir Mati <i>Still Born</i>				
(1)	(5)	(6)	(7)	(8)	(9)	(10)	(11)	
Puskesmas Banggae I	527	1	458	4	1 993	1 647	82,6	
Puskesmas Totoli	568	1	555	4	2 144	1 651	77,0	
Puskesmas Banggae II	342	1	236	2	1 293	1 183	91,5	
Puskesmas Lembang	488	-	368	4	1 846	1 893	102,5	
Puskesmas Pamboang	592	3	488		2 236	2 060	92,1	
Puskesmas Sendana I	608	-	488	7	2 297	1 808	78,7	
Puskesmas Sendana II	238	-	210	3	900	802	89,1	
Puskesmas Tammerodo	305	1	224	8	1 153	552	47,9	
Puskesmas Malunda	496	2	434	6	1 875	1 001	53,4	
Puskesmas Ulumanda	150	1	135	2	568	398	70,1	
Puskesmas Salutambung	89	-	82	1	335	237	70,7	
Jumlah/Total	2018	4 403	10	3 678	46	16 640	13 232	79,5
	2017	3 708	5	3 673	65	16 009	12 808	80,0
	2016	3 576	8	3 546	65	15 975	12 788	80,1

Sumber/Source: Dinas Kesehatan Kabupaten Majene / *Public Health Office of Majene Regency*

Tabel 4.2.9 Jumlah Ibu Hamil, Melakukan Kunjungan K1, Melakukan Kunjungan K4, Kurang Energi Kronis (KEK), dan Mendapat Tablet Zat Besi (Fe) di Kabupaten Majene, 2013–2018
Number of Pregnant Women, Those with One Visit and Four Visits of Antenatal Care, Chronic Energy Deficiency (CED), and Receiving Iron Supplement in Majene Regency, 2013–2018

Tahun Years	Jumlah Ibu Hamil Pregnant Women	Melakukan Kunjungan K1 One Visit	Melakukan Kunjungan K4 Four Visits	Kurang Energi Kronis (KEK) Chronic Energy Deficiency (CED)	Mendapat Zat Besi (Fe) Receiving Iron Supplement
(1)	(2)	(3)	(4)	(5)	(6)
2013	3 724	4 004	3 219	392	3 219
2014	4 172	3 899	3 121	340	3 121
2015	4 571	4 168	3 254	394	3 254
2016	4 522	4 207	3 246	392	3 336
2017	4 543	4 199	3 305	621	3 460
2018	4 613	4 127	3 356	744	3 545

Sumber/Source: Dinas Kesehatan Kabupaten Majene / Public Health Office of Majene Regency

Tabel 4.2.10 Jumlah Bayi Lahir, Bayi Berat Badan Lahir Rendah (BBLR), BBLR Dirujuk, dan Bergizi Buruk Menurut Kecamatan di Kabupaten Majene, 2018
Number of Births, Babies with Low Birth Weights (LBW), Treated LBW, and Malnutrition Cases by District in Majene Regency, 2018

Kecamatan <i>Subdistrict</i>	Bayi Lahir <i>Births</i>	BBLR/LBW		Gizi Buruk <i>Malnutrition</i>
		Jumlah <i>Total</i>	Dirujuk <i>Treated</i>	
(1)	(2)	(3)	(4)	(5)
Banggae	1 013	80	7	3
Banggae Timur	604	63	7	2
Pamboang	488	37	2	1
Sendana	488	27	7	2
Tammerodo	210	24	7	7
Tubo Sendana	224	9	-	7
Malunda	434	16	5	8
Ulumanda	217	9	-	5
Jumlah/Total	2018	3 678	265	35
	2017	3 673	412	17
	2016	3 546	254	13

Sumber/Source: Dinas Kesehatan Kabupaten Majene / *Public Health Office of Majene Regency*

Tabel 4.2.11 Persentase Balita Yang Pernah Mendapat Imunisasi Menurut Kecamatan dan Jenis Imunisasi di Kabupaten Majene, 2018
Percentage of Children Under Five Years Who Had Immunization by Subdistrict and Type of Immunization in Majene Regency, 2018

Kecamatan Subdistrict	BCG* BCG*	DPT DPT			Campak Measles	
		1	2	3		
(1)	(2)	(3)	(4)	(5)	(6)	
Banggae	91,5	90,9	86,7	85,5	59,7	
Banggae Timur	89,4	72,1	79,6	79,3	69,8	
Pamboang	94,3	80,0	78,4	77,5	72,0	
Sendana	101,6	85,0	86,4	82,0	83,6	
Tammerodo	93,8	90,4	86,4	88,6	85,1	
Tubo Sendana	100,9	87,9	85,5	77,6	80,0	
Malunda	98,4	78,8	80,3	79,7	68,2	
Ulumanda	92,6	81,5	79,3	93,8	61,7	
Jumlah/Total	2018	94,5	82,9	83,0	82,2	70,4
	2017	94,2	79,9	80,6	79,4	77,9
	2016	98,4	85,7	84,9	84,7	81,6

Lanjutan Tabel/*Continued Tabel* 4.2.11

Kecamatan Subdistrict	Polio Polio				Hepatitis B Hepatitis B			
	1	2	3	4	1	2	3	
(1)	(7)	(8)	(9)	(10)	(11)	(12)	(13)	
Banggae	89,0	92,0	87,1	94,2	90,9	86,7	85,5	
Banggae Timur	68,5	71,3	77,7	78,0	72,1	79,6	79,3	
Pamboang	80,7	80,5	78,5	78,4	80,0	78,4	77,5	
Sendana	85,8	86,5	87,7	83,9	85,0	86,4	82,0	
Tammerodo	86,4	87,3	85,1	89,0	90,4	86,4	88,6	
Tubo Sendana	86,6	89,7	82,4	74,8	87,9	85,5	77,6	
Malunda	90,5	84,3	80,3	79,0	78,8	80,3	79,7	
Ulumanda	86,3	81,5	80,6	93,8	81,5	79,3	93,8	
Jumlah/Total	2018	83,3	83,9	82,7	84,3	83,3	82,8	83,0
	2017	79,1	79,8	80,5	78,9	79,9	80,6	79,4
	2016	83,9	84,3	84,3	85,4	85,7	84,9	84,7

Catatan/Note: Capaian lebih dari 100% karena sasaran yang digunakan merupakan sasaran proyeksi/Performance was more than 100% because the target used is the target of the projection

Sumber/Source: Dinas Kesehatan Kabupaten Majene/Public Health Office of Majene Regency

Tabel 4.2.12 Jumlah Klinik Keluarga Berencana (KKB) dan Pos Pelayanan Keluarga Berencana Desa (PPKBD) Menurut Kecamatan, 2018
Number of Family Planning Clinics and Village Family Planning Service Units by Sub District, 2018

Kecamatan Sub District	KKB Family Planning Clinics	PPKBD Village Family Planning Service Units
(1)	(2)	(3)
Banggae	3	8
Banggae Timur	2	9
Pamboang	22	15
Sendana	1	16
Tammerodo	1	7
Tubo Sendana	1	7
Malunda	1	12
Ulumanda	2	8
Majene	13	82

Sumber: Dinas Pengendalian Penduduk dan Keluarga Berencana Kabupaten Majene
 Source: Department of Population and Family Planning of Majene Regency

Tabel 4.2.13 Jumlah Peserta KB Aktif Menurut Kecamatan, 2018
Table Number Family Planning Participants by Sub Districts, 2018

Kecamatan Sub District	Peserta KB Aktif Family Planning Participants			
	IUD	MOW	MOP	Kondom Condom
(1)	(3)	(4)	(5)	(6)
Banggae	749	235	13	43
Banggae Timur	247	123	39	39
Pamboang	150	117	22	15
Sendana	296	44	20	14
Tammerodo	113	40	9	-
Tubo Sendana	55	18	53	48
Malunda	117	56	8	86
Ulumanda	20	51	-	8
Majene	1 747	684	164	253

Lanjutan Tabel/Continued Tabel 4.2.13

Kecamatan <i>Sub District</i>	Peserta KB Aktif <i>Family Planning Participants</i>			
	Implan <i>Implants</i>	Suntikan <i>Injection</i>	Pil <i>Pill</i>	Jumlah <i>Total</i>
(1)	(7)	(8)	(9)	(10)
Banggae	948	1 363	1 120	4 471
Banggae Timur	516	1 095	919	2 978
Pamboang	300	1 109	643	2 356
Sendana	155	1 278	823	2 630
Tammerodo	41	809	296	1 308
Tubo Sendana	162	394	239	969
Malunda	280	1 076	808	2 431
Ulumanda	46	592	387	1 084
Majene	2 448	7 716	5 235	18 227

Sumber: Dinas Pengendalian Penduduk dan Keluarga Berencana Kabupaten Majene

Source: Department of Population and Family Planning of Majene Regency

Tabel 4.2.14 Jumlah Peserta KB Baru Menurut Kecamatan dan Jenis Kontrasepsi, 2018
Number of New Family Planning Participants by Sub Districts, 2018

Kecamatan Sub District	Peserta KB Baru New Family Planning Participants						
	IUD	MOW	MOP	Kondom Condom	Implan Implants	Suntikan Injection	Pil Pill
(1)	(2)	(3)	(4)	(5)	(6)	(7)	(8)
Banggae	143	47	-	30	364	479	301
Banggae Timur	29	3	-	35	115	405	206
Pamboang	44	17	-	16	65	333	77
Sendana	64	4	-	12	70	331	164
Tammerodo	26	9	-	5	9	214	88
Tubo Sendana	24	-	-	29	47	112	54
Malunda	8	10	-	29	46	220	156
Ulumanda	4	3	-	7	12	149	90
Majene	342	93	-	163	728	2 243	1 136

Sumber: Dinas Pengendalian Penduduk dan Keluarga Berencana Kabupaten Majene

Source: Department of Population and Family Planning of Majene Regency

Tabel 4.2.15 Jumlah Kasus 10 Penyakit Terbanyak, 2018
Table Number of Cases of the 10 Most Diseases, 2018

Jenis Penyakit <i>The Type of Disease</i>	Jumlah Kasus <i>Number Of Cases</i>
(1)	(2)
Penyakit saluran pernafasan akut tidak spesifik	11 649
<i>Hipertensi esensial (primer)</i>	8 107
<i>Gastritis</i>	6 516
<i>Sakit Kepala</i>	4 351
<i>Dyspepsia</i>	3 850
<i>Demam yang tidak diketahui sebabnya</i>	3 539
<i>Myalgia</i>	3 115
<i>Dermatitis dan eksim</i>	2 631
<i>Influenza</i>	2 561
<i>Batuk</i>	2 474
Jumlah/ Total	48 793

Sumber/Source: Dinas Kesehatan Kabupaten Majene / Public Health Office of Majene Regency

Tabel 4.2.16 Jumlah Pelayanan Penyakit Menular Pada Unit–Unit Pelayanan Kesehatan, 2018
Number of Contagious Diseases Service at Health Service Units, 2018

Unit Pelayanan <i>Services unit</i>	Diare <i>Diarrhea</i>	Kolera <i>Cholera</i>	Malaria <i>Malaria</i>	Diduga Rabies <i>Suspected Rabies</i>	Polio <i>Polio</i>	Cacingan <i>Worms</i>
(1)	(2)	(3)	(4)	(5)	(6)	(7)
RSU Majene	237	-	1	-	-	-
Puskesmas Banggae I	262	-	-	6	-	11
Puskesmas Totoli	626	-	-	-	-	61
Puskesmas Banggae II	246	-	-	-	-	36
Puskesmas Lembang	172	-	-	-	-	4
Puskesmas Pamboang	197	-	3	12	-	24
Puskesmas Sendana I	348	-	1	-	-	42
Puskesmas Sendana II	427	-	1	5	-	38
Puskesmas Tammerodo	132	-	3	-	-	8
Puskesmas Malunda	648	-	40	-	-	29
Puskesmas Ulumanda	103	-	67	-	-	46
Puskesmas Salutambung	100	-	24	-	-	49
Jumlah/ Total	3 498	-	140	23	-	348

Sumber/Source: Dinas Kesehatan Kabupaten Majene / Public Health Office of Majene Regency

Lanjutan Tabel/*Continued Tabel 4.2.15*

Unit Pelayanan <i>Services unit</i>	Campak <i>Measles</i>	Tetanus Neona- Torium	DBD <i>Dengue Fever</i>	TBC Paru- Paru <i>Lung TBC</i>	Kusta <i>Leprosy</i>	Typus <i>Typus</i>
(1)	(8)	(9)	(10)	(11)	(12)	(13)
RSU Majene	1	-	22	247	4	-
Puskesmas Banggae I	-	-	-	28	5	4
Puskesmas Totoli	-	-	2	55	8	-
Puskesmas Banggae II	-	-	2	12	6	-
Puskesmas Lembang	-	-	-	33	6	-
Puskesmas Pamboang	-	-	1	45	17	1
Puskesmas Sendana I	-	-	1	35	7	-
Puskesmas Sendana II	-	-	-	9	3	-
Puskesmas Tammerodo	-	-	2	18	3	-
Puskesmas Malunda	-	-	1	42	2	52
Puskesmas Ulumanda	-	-	-	1	-	-
Puskesmas Salutambung	-	-	1	5	-	-
Jumlah/Total	1	-	32	530	61	57

Sumber/Source: Dinas Kesehatan Kabupaten Majene / *Public Health Office of Majene Regency*

Tabel 4.2.17 Jumlah Kasus HIV/AIDS, IMS, DBD, Diare, TB, dan Malaria Menurut Kecamatan, 2018
Number of Cases of HIV/AIDS, Sexually Transmitted Infection, Dengue Fever, Diarrhea, Tuberculosis (TB) and Malaria by Sub District, 2018

Kecamatan Sub District	HIV/AIDS* HIV/AIDS	IMS Sexually Transmitted Infection	DBD Dengue Fever	Diare Diarrhea	TB Tuberculosis	Malaria
(1)	(2)	(3)	(4)	(5)	(6)	(7)
Banggae	-	-	2	888	83	-
Banggae Timur	-	-	2	418	45	-
Pamboang	-	-	1	197	45	3
Sendana	-	-	1	348	35	1
Tammerodo	-	-	-	427	9	1
Tubo Sendana	-	-	2	132	18	3
Malunda	-	-	1	648	42	40
Ulumanda	-	-	1	203	6	91
Majene	-	-	10	3 261	283	139

Catatan/Note: *) Kecamatan penderita HIV/AIDS dirahasiakan/Sub District of HIV/AIDS patients kept secret
 Sumber/Source: Dinas Kesehatan Kabupaten Majene/Public Health Office of Majene Regency

Tabel 4.2.18 Jumlah Kegiatan Penyuluhan Kesehatan Menurut Unit Pelayanan, 2018
Number of Health Counseling by Services Unit, 2018

Unit Pelayanan <i>Services Unit</i>	Penyuluhan Kelompok <i>Group Counseling</i>	Penyuluhan Massa <i>Populace Counseling</i>
(1)	(2)	(3)
Puskesmas Banggae I	835	3
Puskesmas Totoli	181	-
Puskesmas Banggae II	318	18
Puskesmas Lembang	421	876
Puskesmas Pamboang	-	896
Puskesmas Sendana I	40	48
Puskesmas Sendana II	87	54
Puskesmas Tammerodo	114	12
Puskesmas Malunda	72	82
Puskesmas Ulumanda	19	13
Puskesmas Salutambung	12	29
Jumlah/Total	2 099	2 031

Sumber/Source: Dinas Kesehatan Kabupaten Majene / Public Health Office of Majene Regency

Tabel 4.2.19 Jumlah Remaja Usia 15-24 Tahun yang Mendapat Penyuluhan Tentang Kesehatan Reproduksi (Kespro), HIV/AIDS, dan Keluarga Berencana (KB) Menurut Kecamatan, 2018

Number of Young People Aged 15 - 24 Who Had Counselling on Reproductive Health, HIV/AIDS, and Family Planning by Sub District, 2018

Kecamatan <i>Sub District</i>	Penyuluhan Kespro <i>Reproductive Health Counselling</i>	Penyuluhan HIV/AIDS <i>HIV/AIDS Counselling</i>	Penyuluhan KB <i>Family Planning Counselling</i>
(1)	(2)	(3)	(4)
Banggae	604	-	274
Banggae Timur	1 715	4	570
Pamboang	6	-	28
Sendana	104	38	87
Tammerodo	102	-	57
Tube Sendana	65	-	16
Malunda	68	-	31
Ulumanda	7	-	40
Jumlah/Total	2 671	42	1 103

Sumber/Source: Dinas Kesehatan Kabupaten Majene / *Public Health Office of Majene Regency*

4.3 KRIMINALITAS/CRIME

Tabel 4.3.1 Jumlah Tindak Pidana Menurut Kepolisian Sektor, 2016–2018
Table **Number of Reported Criminal Cases by Sub District Police Office, 2016–2018**

Kepolisian Sektor Sub District Police Office	2016	2017	2018
(1)	(2)	(3)	(4)
Polsek Banggae	27	23	32
Polsek Pamboang	22	16	28
olsek Sendana	41	46	57
Polsek Malunda	32	29	35
Polres Majene	201	169	194
Jumlah/ Total	323	283	346

Sumber/Source: Kepolisian Resort Majene/Police Resort Majene

Tabel 4.3.2 **Persentase Penyelesaian Tindak Pidana Menurut Kepolisian Sektor, 2016–2018**
Percentage of Crime Clearance Rate by Sub District Police Office, 2016–2018

Kepolisian Sektor Sub District Police Office	2016	2017	2018
(1)	(2)	(3)	(4)
Polsek Banggae	81,29	82,00	81,32
Polsek Pamboang	89,00	87,00	80,11
Polsek Sendana	81,00	82,11	79,30
Polsek Malunda	74,00	70,00	81,00
Polres Majene	70,27	71,37	74,58

Sumber/Source: Kepolisian Resort Majene/Police Resort Majene

Tabel 4.3.3 Jumlah Kasus yang Diterima dan Dilimpahkan Pada
Table Kejaksaan Negeri Majene, 2018
*Number of Cases Received dan Delegated by State
 Prosecture Office, 2018*

Bulan Month	Pidana Umum General Crime		Pidana Khusus Special Crimes	
	Dari Kepolisian From Police	Ke Pengadilan To Court	Dari Kepolisian From Police	Ke Pengadilan To Court
(1)	(2)	(3)	(4)	(5)
Januari/January	9	9	-	-
Februari/February	11	10	-	1
Maret/March	14	14	-	-
April/April	4	7	-	2
Mei/May	11	13	-	-
Juni/June	4	12	-	-
Juli/July	5	4	-	-
Agustus/August	2	4	-	-
September/September	7	4	-	-
Oktober/October	11	7	-	-
November/November	11	10	-	-
Desember/December	5	10	-	-
Jumlah/Total	94	104	-	3

Sumber/Source: Kejaksaan Negeri Kabupaten Majene/ Prosecutor Office of Majene Regency

Tabel 4.3.4 Jumlah Tahanan Negara Menurut Status Dalam Rutan dan Jenis Kelamin (Orang), Akhir 2017
Number of Prisoners by Types of Crimes Status and Sex (People), End of 2017

Status Tahanan <i>Prisoners Status</i>	Laki-Laki <i>Male</i>	Perempuan <i>Female</i>	Jumlah <i>Total</i>
(1)	(2)	(3)	(4)
1. Narapidana/Convict			
- Pidana Seumur Hidup/ <i>Lifetime Punishment</i>	-	-	-
- Pidana Penjara/ <i>Prison Punishment</i> (B I + B IIa + B IIb)	77	8	85
- Pidana Kurungan/ <i>Jail Punishment</i> (B III)	-	-	-
- Pidana Kurungan Pengganti Denda/ <i>Jail Punishment Substitute Amercement</i> (B IIIs)	2	1	3
- Pidana Untuk Tempat Lain/ <i>Criminal FOR Other Sites</i> (Pindah ke LP/ <i>Moved to LP</i>)	-	-	-
2. Tahanan/Prisoners			
- Dalam Pemeriksaan Polisi/ <i>In Police Investigation</i> (A I)	-	-	-
- Dalam Pemeriksaan Penuntut Umum/ <i>In Public Prosecutor Investigation</i> (A II)	10	-	10
- Dalam Pemeriksaan Pengadilan Negri / <i>In Country Court Investigation</i> (A III)	33	2	35
- Dalam Pemeriksaan Pengadilan Tinggi/ <i>In High Court Investigation</i> (A V)	4	-	4
- Dalam Pemeriksaan MA <i>In Supreme Court Investigation</i> (A V)	-	-	-
Jumlah/Total	126	11	137

Sumber/Source: Rumah Tahanan Kabupaten Majene/Jail House of Majene Regency

Tabel 4.3.5 Jumlah Tahanan Menurut Jenis Kejahatan/Pelanggaran di Rumah Tahanan Negara, 2017
Population of Prisoners by Types of Crimes Status, 2017

Jenis Kejahatan <i>Type of Crime</i>	Status Penahanan/ <i>Prisoners Status</i>					Jumlah <i>Total</i>
	A I	A II	A III	AIV	A V	
(1)	(2)	(3)	(4)	(5)	(6)	(7)
Terhadap Ketertiban/ <i>Discipline</i>	-	-	2	-	-	2
Pembakaran/ <i>Burning</i>	-	-	1	-	-	1
Mata Uang/ <i>Currency</i>	-	-	-	-	-	-
Pembunuhan/ <i>Murder</i>	-	-	-	-	-	-
Penganiayaan/ <i>Persecution</i>	-	-	2	-	-	2
Pencurian/ <i>Stealing</i>	-	1	9	-	-	10
Penggelapan/ <i>Embezzlement</i>	-	-	1	-	-	1
Perampokan/ <i>Robbery</i>	-	-	1	-	-	1
Dalam Jabatan/ <i>in Occupation</i>	-	-	-	-	-	-
Penculikan/ <i>Kidnapping</i>	-	-	-	-	-	-
Narkotika/ <i>Narcotics</i>	-	1	5	4	-	10
Pembalakan Liar/ <i>Illegal Logging</i>	-	-	-	-	-	-
Penadahan/ <i>Fencing</i>	-	-	-	-	-	-
Penipuan/ <i>Fraud</i>	-	1	7	-	-	8
Kesusilaan/ <i>Immoral</i>	-	-	-	-	-	-
Perlindungan Anak/ <i>Child protection</i>	-	-	-	-	-	-
Korupsi/ <i>Corruption</i>	-	-	-	-	-	-
Lalu Lintas/ <i>Traffic</i>	-	-	1	-	-	1
Lain-Lain/ <i>Etc</i>	-	7	18	-	-	25
Jumlah/<i>Total</i>	-	10	47	4	-	61

Sumber/*Source*: Rumah Tahanan Kabupaten Majene/*Jail House of Majene Regency*

Tabel 4.3.6 Jumlah Tahanan Menurut Jenis Kejahatan/Pelanggaran di Rumah Tahanan Negara Kabupaten Majene, 2018
Population of Prisoners by Types of Crimes Status, 2018

Jenis Kejahatan <i>Type of Crime</i>	Status Penahanan/ <i>Prisoners Status</i>					Jumlah <i>Total</i>
	B I	B IIa	B IIb	B III	BIIS	
(1)	(2)	(3)	(4)	(5)	(6)	(7)
Terhadap Ketertiban/ <i>Discipline</i>	-	-	-	-	-	-
Pembakaran/ <i>Burning</i>	-	-	-	-	-	-
Mata Uang/ <i>Currency</i>	1	-	-	-	-	1
Pembunuhan/ <i>Murder</i>	2	-	-	-	-	2
Penganiayaan/ <i>Persecution</i>	1	-	-	-	-	1
Pencurian/ <i>Stealing</i>	5	1	-	-	-	6
Penggelapan/ <i>Embezzlement</i>	-	-	-	-	-	-
Perampokan/ <i>Robbery</i>	-	-	-	-	-	-
Dalam Jabatan/ <i>in Occupation</i>	-	-	-	-	-	-
Penculikan/ <i>Kidnapping</i>	-	-	-	-	-	-
Narkotika/ <i>Narcotics</i>	43	-	-	-	1	44
Pembalakan Liar/ <i>Illegal Logging</i>	-	1	-	-	-	1
Penadahan/ <i>Fencing</i>	1	-	-	-	-	1
Penipuan/ <i>Fraud</i>	-	-	-	-	-	-
Kesusilaan/ <i>Immoral</i>	2	-	-	-	-	2
Perlindungan Anak/ <i>Child protection</i>	6	-	-	-	-	6
Korupsi/ <i>Corruption</i>	6	-	-	-	2	8
Lalu Lintas/ <i>Traffic</i>	-	-	-	-	-	-
Lain-Lain/ <i>Etc</i>	14	2	-	-	-	16
Jumlah/Total	81	4			3	88

Sumber/Source: Rumah Tahanan Kabupaten Majene/Jail House of Majene Regency

4.4 AGAMA DAN SOSIAL LAINNYA/*RELIGION AND OTHER SOCIAL AFFAIRS*

Tabel 4.4.1 Jumlah Penduduk Menurut Kecamatan dan Agama yang Dianut, 2018
Table *Number of Population by Sub District and Religion, 2018*

Kecamatan <i>Sub District</i>	Islam <i>Islam</i>	Protestan <i>Christian</i>	Katolik <i>Catholic</i>	Hindu <i>Hindu</i>	Budha <i>Buddha</i>	Lainnya <i>Other</i>
(1)	(2)	(3)	(4)	(5)	(6)	(7)
Banggae	42 397	72	32	1	20	2
Banggae Timur	32 184	86	35	-	4	3
Pamboang	23 136	5	3	-	-	-
Sendana	23 537	1	1	-	-	-
Tammerodo	12 471	4	-	-	-	-
Tubo Sendana	9 108	2	-	-	-	-
Malunda	18 954	3	5	-	-	-
Ulumanda	9 045	0	-	-	-	-
Majene	170 832	173	76	1	24	5

Sumber/Source: Kantor Kementerian Agama Kabupaten Majene/Department of Religion of Majene Regency

Tabel 4.4.2 Jumlah Tempat Peribadatan Menurut Kecamatan, 2018
Table Number of Worship Facilities by Sub District, 2018

Kecamatan <i>Sub District</i>	Mesjid <i>Mosque</i>	Mushollah <i>Pray Room</i>	Gereja Protestan <i>Protestant Church</i>	Gereja Katholik <i>Catholic Church</i>	Pura Temple	Vihara
(1)	(2)	(3)	(4)	(5)	(6)	(7)
Banggae	45	25	-	-	-	-
Banggae Timur	47	32	-	1	-	-
Pamboang	46	20	-	-	-	-
Sendana	46	9	-	-	-	-
Tammerodo	32	12	-	-	-	-
Tubo Sendana	22	6	-	-	-	-
Malunda	49	11	-	-	-	-
Ulumanda	37	6	-	-	-	-
Majene	324	121	-	1	-	-

Sumber/Source: Kantor Kementerian Agama Kabupaten Majene/Department of Religion of Majene Regency

Tabel 4.4.3 Jumlah Desa¹/Kelurahan yang Mengalami Bencana Alam² Menurut Kecamatan, 2011-2018
Table Number of Villages¹ that Had Natural Disaster² by Sub District, 2011-2018

Kecamatan Sub District	Banjir/Flood			Gempa Bumi/Earthquake		
	2011	2014	2018	2011	2014	2018
(1)	(2)	(3)	(4)	(5)	(6)	(7)
Banggae	2	1	-	-	-	-
Banggae Timur	1	2	2	-	-	-
Pamboang	3	1	-	2	-	-
Sendana	2	5	2	1	-	-
Tammerodo	1	3	1	-	-	-
Tubo Sendana	1	-	1	-	-	-
Malunda	2	-	6	-	-	-
Ulumanda	0	1	5	-	-	1
Majene	12	13	17	3	-	1

Lanjutan Tabel/*Continued Tabel* 4.3.3

Kecamatan Sub District	Tanah Longsor/Landslide		
	2011	2014	2018
(1)	(2)	(3)	(4)
Banggae	-	-	1
Banggae Timur	-	2	3
Pamboang	3	2	3
Sendana	2	4	4
Tammerodo	2	6	2
Tube Sendana	-	1	3
Malunda	-	-	-
Ulumanda	-	2	7
Majene	7	17	23

Catatan/Note: ¹Desa pada tabel ini termasuk Unit Permukiman Transmigrasi (UPT) yang masih dibina oleh kementerian terkait dan nagari di Provinsi Sumatera Barat/*Villages in this table are included in Transmigration Settlement Unit which is still fostered by the relevant ministries and the nagari in the Province of Sumatera Barat*

²Terjadi dalam tiga tahun terakhir sampai dengan saat pencacahan/*Occured during the last three years by the time of enumeration*

Sumber/Source: BPS, Pendataan Potensi Desa (Podes)/ *BPS-Statistics Indonesia, Village Potential Data Collecting*

Tabel 4.4.4 Jumlah Pernikahan Menurut Kecamatan, 2018
Table Number of Marriage by Subdistrict, 2018

Kecamatan Sub District	Nikah Marriage
(1)	(2)
Banggae	357
Banggae Timur	245
Pamboang	217
Sendana	189
Tammerodo	110
Tubo Sendana	68
Malunda	165
Ulumanda	62
Jumlah/Total	1413

Sumber/Source: Kantor Kementerian Agama Kabupaten Majene/Department of Religion of Majene Regency

Tabel 4.4.5 Jumlah Jemaah Haji Setiap Musim Haji Menurut Kecamatan dan Jenis Kelamin, 2018
Table *Number of Haji Pilgrim Every Season According to Gender by Sub District, 2018*

Kecamatan <i>Sub District</i>	Laki-Laki <i>Male</i>	Perempuan <i>Female</i>	Jumlah <i>Total</i>
(1)	(2)	(3)	(4)
Banggae	28	48	76
Banggae Timur	25	86	111
Pamboang	14	21	35
Sendana	5	7	12
Tammerodo	1	4	5
Tubo Sendana	0	2	2
Malunda	2	4	6
Ulumanda	1	0	1
Majene	76	172	248

Sumber/Source: Kantor Kementerian Agama Kabupaten Majene/Department of Religion of Majene Regency

Tabel 4.4.6 Daftar Nama-nama Lembaga Islam dan Organisasi Masyarakat Islam, 2018
Name of Islamic Institution and Organization of Islamic Community, 2018

Nama Name	Nama Pimpinan Leader Name	Alamat Sekretariat Secretariat Address
(1)	(2)	(3)
A. Lembaga Islam		
<i>Islamic Institutions</i>		
1. Majelis Ulama Indonesia (MUI)	Dr. H. M. Nafis Juaeni	Ilaikal Masir
2. Baznas Kabupaten Majene	Drs. KH. Sauqaddin Gani	Ilaikal Masir
3. Panitia Hari Besar Islam (PHBI)	H. A.Achmad Sukri, SE.MM	Ilaikal Masir
4. Dewan Masjid Indonesia	Drs. H. Zamsir Abu	Ilaikal Masir
5. BKPRMI	Drs. H. Muchtar Hadi	-
6. Forum Kerukunan Umat Beragama (FKUB)	Drs. H. Mansur. S, M.Pd.I	Jl Jend Ahmad Yani Km 40 Totoli
7. Badan Kontak Majelis Taklim (BKMT)	Hj Najibah BF, M.Pd.I	Ilaikal Masir
B. Ormas Islam		
<i>Islamic Community Organization</i>		
1. Nahdatul Ulama	Drs. Samsul, M.Si	-
2. Muhammadiyah	Drs. H. Masyruk M . Mahmud, M.Pd	Jl. Ammana Pattolawali
3. Darud Dakwah Wal Irsyad	H. Hasyim, Lc. M.Ag	Jl. Andi Pangeran Pettarani (Kampus STAI DDI Majene)

Sumber/Source: Kantor Kementerian Agama Kabupaten Majene/Department of Religion of Majene Regency

Tabel 4.4.7 Jumlah Perkara yang Diterima Oleh Pengadilan Agama Menurut Kecamatan dan Jenis Perkara, 2018
Table Number of Cases Received by Religious Court by Sub District and Type of Cases, 2018

Kecamatan Sub District	Jenis Perkara/Type of Cases					
	Izin Poligami Poly- gamy Permit	Cerai Talak Divorce	Cerai Gugat Divorce Sue	Harta Bersama Joint Treasure	Penguasaan Anak Child Control	Perwalian Guardian- ship
(1)	(2)	(3)	(4)	(5)	(6)	(7)
Banggae	1	11	30	-	-	1
Banggae Timur	-	15	36	-	-	1
Pamboang	-	6	24	-	-	-
Sendana	-	4	9	-	-	-
Tammerodo	-	4	9	-	-	-
Tubo Sendana	-	2	8	-	-	-
Malunda	-	3	10	-	-	-
Ulumanda	-	-	3	-	-	-
Majene	1	45	129	-	-	2

Lanjutan Tabel/*Continued Tabel* 4.3.6

Kecamatan <i>Sub District</i>	Jenis Perkara/ <i>Type of Cases</i>					
	Pengang- -katan Anak <i>Appoint- ment of Children</i>	Penge- sahan Nikah <i>Marriage certifi- cation</i>	Dispensasi Kawin <i>Married Dispen- sation</i>	Wali Adhol <i>Guardian Adhol</i>	Ekonomi Syariah <i>Sharia economy</i>	Kewarisan <i>Inheritance</i>
(1)	(8)	(9)	(10)	(11)	(12)	(13)
Banggae	-	13	21	1	-	2
Banggae Timur	-	18	5	-	-	-
Pamboang	-	39	4	1	-	-
Sendana	-	51	4	1	-	-
Tammerodo	-	30	3	-	-	-
Tubo Sendana	-	-	2	-	-	-
Malunda	-	86	4	-	-	-
Ulumanda	-	1	1	-	-	-
Majene	-	238	44	3	-	2

Lanjutan Tabel/*Continued Tabel* 4.3.6

Kecamatan <i>Sub District</i>	Jenis Perkara/ <i>Type of Cases</i>					
	Wasiat <i>Testament</i>	Hibah <i>Grant</i>	Wakaf <i>Waqf</i>	Zakat/Infaq /Shodaqoh <i>Zakat/Infaq /Shodaqoh</i>	P3HP/Pene- tapan Ahli Waris <i>Determinatio n of the Heirs</i>	Lain-lain <i>Others</i>
(1)	(14)	(15)	(16)	(17)	(18)	(19)
Banggae	-	-	-	-	7	1
Banggae Timur	-	-	-	-	5	1
Pamboang	-	-	-	-	-	5
Sendana	-	-	-	-	-	1
Tammerodo	-	-	-	-	-	1
Tube Sendana	-	-	-	-	-	-
Malunda	-	-	-	-	-	-
Ulumanda	-	-	-	-	-	-
Majene	-	-	-	-	12	9

Sumber/*Source*: Pengadilan Agama Kabupaten Majene/*Religious Court of Majene*

Tabel 4.4.8 Jumlah Perkara yang Diputus Oleh Pengadilan Agama Menurut Kecamatan dan Jenis Perkara, 2018
Table Number of Cases Finished by Religious Court by Sub District and Type of Cases, 2018

Kecamatan Sub District	Jenis Perkara/Type of Cases					
	Izin Poligami Poly- gamy Permit	Cerai Talak Divorce	Cerai Gugat Divorce Sue	Harta Bersama Joint Treasure	Penguasaan Anak Child Control	Perwalian Guardian- ship
(1)	(2)	(3)	(4)	(5)	(6)	(7)
Banggae	1	12	30	-	-	1
Banggae Timur	-	15	38	-	-	2
Pamboang	-	7	23	-	-	-
Sendana	-	4	10	-	-	-
Tammerodo	-	4	10	-	-	-
Tubo Sendana	-	2	8	-	-	-
Malunda	-	4	10	-	-	-
Ulumanda	-	-	2	-	-	-
Majene	1	48	131	-	-	3

Lanjutan Tabel/*Continued Tabel* 4.3.7

Kecamatan <i>Sub District</i>	Jenis Perkara/ <i>Type of Cases</i>					
	Pengang- katan Anak <i>Appoint- ment of Children</i>	Penge- sahan Nikah <i>Marriage certifi- cation</i>	Dispensasi Kawin <i>Married Dispen- sation</i>	Wali Adhol <i>Guardian Adhol</i>	Ekonomi Syariah <i>Sharia economy</i>	Kewarisan <i>Inheritance</i>
(1)	(8)	(9)	(10)	(11)	(12)	(13)
Banggae	-	13	21	1	-	2
Banggae Timur	-	18	5	-	-	-
Pamboang	-	39	4	1	-	-
Sendana	-	51	5	1	-	-
Tammerodo	-	30	3	-	-	-
Tubo Sendana	-	-	2	-	-	-
Malunda	-	86	4	-	-	-
Ulumanda	-	1	1	-	-	-
Majene	-	238	45	3	-	2

Lanjutan Tabel/Continued Tabel 4.3.7

Kecamatan Sub District	Jenis Perkara/Type of Cases					
	Wasiat Testament	Hibah Grant	Wakaf Waqf	Zakat/Infaq /Shodaqoh Zakat/Infaq /Shodaqoh	P3HP/Pene- tapan Ahli Waris Determinatio n of the Heirs	Lain-lain Others
(1)	(14)	(15)	(16)	(17)	(18)	(19)
Banggae	-	-	-	-	7	1
Banggae Timur	-	-	-	-	5	1
Pamboang	-	-	-	-	-	5
Sendana	-	-	-	-	-	1
Tammerodo	-	-	-	-	-	1
Tubo Sendana	-	-	-	-	-	-
Malunda	-	-	-	-	-	-
Ulumanda	-	-	-	-	-	-
Majene	-	-	-	-	12	9

Sumber/Source: Pengadilan Agama Kabupaten Majene/Religious Court of Majene

4.5 KEMISKINAN/*POVERTY*

Tabel 4.5.1 Garis Kemiskinan dan Penduduk Miskin, 2011 –2018
Table *Poverty Line and Number of Poor People, 2011–2018*

Tahun Year	Garis Kemiskinan <i>Poverty Line</i> (Rupiah/Kapita/Bulan)	Penduduk Miskin <i>Number of Poor People</i>	
		Jumlah (Ribu) <i>Total (Thousand)</i>	Persentase <i>Percentage</i>
(1)	(2)	(3)	(4)
2011	227 827	26,60	17,29
2012	245 452	25,92	16,40
2013	263 402	24,30	15,29
2014	278 049	24,74	15,05
2015	290 568	25,79	15,57
2016	320 726	24,69	14,89
2017	335 248	23,48	13,94
2018	349 522	23,53	13,79

Sumber/Source: BPS, Survei Sosial Ekonomi Nasional/BPS, *National Socio Economic Survey*

Tabel 4.5.2 Jumlah Penyandang Masalah Kesejahteraan Sosial Menurut Kecamatan, 2018
Number of Waif, Impecunious Family, Family with the Condition of Housing and Environment Which Improper, Continue Age According to District, 2018

Kecamatan <i>Sub District</i>	Anak Terlantar <i>Homeless Child</i>	Keluarga Miskin <i>Poor Family</i>	Keluarga dengan Kondisi Perumahan dan Lingkungan yang Tidak Layak <i>Family with Housing Conditions and Environment That was Not Feasible</i>	Lanjut Usia <i>Elderly</i>
(1)	(2)	(3)	(4)	(5)
Banggae	12	4 037	-	138
Banggae Timur	16	2 528	-	58
Pamboang	15	2 776	-	61
Sendana	15	3 147	-	113
Tammerodo	-	1 446	-	21
Tubo Sendana	-	1 229	-	1 120
Malunda	-	2 807	87	222
Ulumanda	-	1 756	-	21
Majene	58	19 726	87	554

Sumber/Source: Dinas Sosial Kabupaten Majene/Social Department of Majene Regency

Tabel 4.5.3 Jumlah Penderita Cacat Tubuh, Tuna Netra dan Tuna Karya Menurut Kecamatan, 2018
Table *Number of Disabled, Blind and Jobless by Sub District, 2018*

Kecamatan Sub District	Cacat Tubuh Disabled	Tuna Netra Blind	Tuna Karya Jobless
(1)	(2)	(3)	(4)
Banggae	118	35	-
Banggae Timur	53	32	-
Pamboang	48	5	-
Sendana	117	65	-
Tammerodo	62	35	-
Tubo Sendana	18	35	-
Malunda	22	16	-
Ulumanda	32	8	-
Majene	470	231	-

Sumber/Source: Dinas Sosial Kabupaten Majene/Social Department of Majene Regency

5 ^{BAB} Chapter

PERTANIAN, KEHUTANAN, PETERNAKAN & PERIKANAN

*AGRICULTURE, FORESTRY,
LIVESTOCK & FISHERY*

22.838Ton



PADI

Paddy

11.740 Ton



JAGUNG

Corn

5.055 Ton



UBI KAYU

Cassava

TANAMAN PANGAN DENGAN NILAI PRODUKSI TERBESAR

Crops With The Biggest Production

2018

PENJELASAN TEKNIS

1. **Lahan sawah** adalah lahan pertanian yang berpetak-petak dan dibatasi oleh pematang (galengan), saluran untuk menahan/menyalurkan air, yang biasanya ditanami padi sawah tanpa memandang dari mana diperoleh atau status lahan tersebut. Lahan yang dimaksud termasuk lahan yang terdaftar di Pajak Bumi Bangunan, luran Pembangunan Daerah, lahan bengkok, lahan serobotan, lahan rawa yang ditanami padi dan lahan bekas tanaman tahunan yang telah dijadikan sawah, baik yang ditanami padi, palawija atau tanaman semusim lainnya.

1. **Tegal/Kebun** adalah lahan pertanian bukan sawah (lahan kering) yang ditanami tanaman semusim atau tahunan dan terpisah dengan halaman sekitar rumah serta penggunaannya tidak berpindah pindah.

2. **Ladang/Huma** adalah lahan pertanian bukan sawah (lahan kering) yang biasanya ditanami tanaman semusim dan penggunaannya hanya semusim atau dua musim, kemudian akan

TECHNICAL NOTES

1. **Wetland** is agricultural land that separated by small dykes to resist water, where the main crop is usually wetland paddy without considering where it is got from or the status of the land. It includes the land that is registered at land income tax office, regional development contribution, 'bengkok' land, illegal ownership, swamps for rice cultivation, and annual crop land mark that has been used as rice field, which are both planted with paddy, secondary crops or the other seasonal crops.

1. **Dry field/Garden** is an dryland (unirrigated land) which is planted with seasonal or annual crops and separately from the yard around the house without shifting

2. **Unirrigated agricultural field /Shifting cultivation land** is dryland (unirrigated land) that usually is cultivated for seasonal crops and utilized only for one or two seasons, then it will be left

ditinggalkan bila sudah tidak subur lagi (berpindah-pindah). Kemungkinan lahan ini beberapa tahun kemudian akan dikerjakan kembali jika sudah subur.

when it is not fertile (shifting). Maybe, this land will be used again in a few years if it has been fertile.

3. **Lahan yang sementara tidak diusahakan** adalah lahan yang biasanya diusahakan tetapi untuk sementara (lebih dari 1 (satu) tahun tetapi kurang dari atau sama dengan 2 (dua) tahun) tidak diusahakan, termasuk lahan sawah yang tidak diusahakan selama lebih dari 2 (dua) tahun.
3. **Temporarily unused land** is land that is regularly used but temporarily (more than a year but less or equal than two years) is unused, it includes wetland that is not cultivated more than two years.
4. Data pokok tanaman pangan yang dikumpulkan adalah luas panen dan produktivitas (hasil per hektar). Produksi tanaman pangan merupakan hasil perkalian antara luas panen dengan produktivitas. Pengumpulan data luas panen dilakukan setiap bulan dengan pendekatan area kecamatan di seluruh wilayah Indonesia. Pengumpulan data produktivitas dilakukan melalui pengukuran langsung pada plot ubinan berukuran 2½ m x 2½ m. Pengumpulan data produktivitas dilakukan setiap subround (empat bulanan) pada waktu panen petani.
4. *The main food crops data collected consists of harvested area and productivity (yield per hectare). Food crops production is generated by harvested area multiplied by productivity. The harvested area data is collected every month using sub district area approach in all sub district in Indonesia. The productivity data collection is conducted by a direct measurement in 2½m x 2½m crop cutting plot. The productivity measurement is conducted in every subround (four monthly) at the time when farmers are harvesting their crops.*

5. Data produksi padi dan palawija yang disajikan adalah dalam kualitas: gabah kering giling (padi), pipilan kering (jagung), biji kering (kedelai dan kacang tanah), dan umbi basah (ubi kayu dan ubi jalar).
5. *Production of paddy and secondary crops data are presented in the form of: dry unhusked rice (paddy), dry loose maize (maize), dry shells crops (soybeans and peanuts), and fresh roots (cassava and sweet potatoes).*
6. **Tanaman sayuran dan buah-buahan semusim**
Tanaman sayuran semusim adalah tanaman sumber vitamin, garam mineral dan lain-lain yang dikonsumsi dari bagian tanaman yang berupa daun, bunga, buah, dan umbinya, yang berumur kurang dari satu tahun.
Tanaman buah-buahan semusim adalah tanaman sumber vitamin, garam mineral, dan lain-lain yang dikonsumsi dari bagian tanaman yang berupa buah, berumur kurang dari satu tahun, tidak berbentuk pohon/rumpun tetapi menjalar dan berbatang lunak.
6. **Seasonal vegetable and fruit plants**
Seasonal vegetable plants are plants which are the sources of vitamin, mineral salt, etc, consumed from the part of the plant in the form of leaf, flower, fruit, and root with the age of less than one year.
Seasonal fruit plants are plants which are the sources of vitamin, mineral salt, etc, consumed from the part of the plant in the form of fruits. These plants are creeps with the age of less than one year.
7. **Tanaman buah-buahan dan sayuran tahunan**
Tanaman buah-buahan tahunan adalah tanaman sumber vitamin, garam mineral, dan lain-lain yang dikonsumsi dari bagian tanaman yang berupa buah dan merupakan tanaman tahunan.
7. **Annual fruit and vegetable plants**
Annual fruit plants are plants which are the sources of vitamin, contained mineral salt, etc, consumed from the part of plant in the form of fruit and more than one year of age.
Annual vegetable plants are plants

Tanaman sayuran tahunan adalah tanaman sumber vitamin, garam mineral, dan lain-lain yang dikonsumsi dari bagian tanaman yang berupa daun dan atau buah yang berumur lebih dari satu tahun.

which are the sources of vitamin, contained mineral salt, etc, consumed from the part of the plant in the form of vegetable and more than one year of age.

8. **Tanaman biofarmaka** adalah tanaman yang bermanfaat untuk obat-obatan, kosmetik, dan kesehatan yang dikonsumsi atau digunakan dari bagian-bagian tanaman seperti daun, batang, buah, umbi (rimpang) ataupun akar.

8. **Medicinal plants** are plants which are useful for medicine. It is consumed from part of the plant such as leaf, flower, fruit, tuber, and root.

9. **Tanaman hias** adalah tanaman yang mempunyai nilai keindahan baik bentuk, warna daun, tajuk maupun bunganya, sering digunakan untuk penghias pekarangan dan lain sebagainya.

9. **Ornamental plants** are plants which have a beauty value, either in shape, colour of leaf or crown of flower, and they are often used as a yard decorator.

10. **Luas panen tanaman hortikultura** adalah luas tanaman sayuran, buah-buahan, biofarmaka, dan tanaman hias yang diambil hasilnya/dipanen pada periode pelaporan.

10. **Harvested area of horticulture** is area which vegetable, fruit, medicinal and ornamental plant of crop harvested during the period of report.

11. **Luas panen untuk tanaman sayuran** adalah luas tanaman yang dipanen sekaligus/habis/dibongkar dan luas tanaman yang dipanen berkali-kali (lebih dari satu kali)/belum habis.

11. **Harvested area of vegetables** is area of entirely plant harvested/demolished and plant harvested several times/undemolished.

Tanaman yang dipanen sekaligus/

Entirely plants harvested/ demolished are plants usually

habis/dibongkar adalah tanaman yang sehabis panen langsung dibongkar/dicabut, terdiri dari bawang merah, bawang putih, bawang daun, kentang, kol/kubis, kembang kol, petsai/sawi, wortel, lobak, dan kacang merah.

Tanaman yang dipanen berkali-kali (lebih dari satu kali)/belum habis adalah tanaman yang pemanenannya lebih dari satu kali dan biasanya dibongkar apabila panen terakhir sudah tidak memadai lagi, terdiri dari: kacang panjang, cabe besar, cabe rawit, jamur, tomat, terung, buncis, ketimun, labu siam, kangkung, bayam, melon, semangka, dan blewah.

harvested once and demolished to be substituted by other plants, consisting of: shallots, garlic, leeks, potato, cabbage, cauli flower, mustard green, carrots, chinese radish, and red kidney beans.

***Plants harvested several times/ undemolished** are plants usually harvested more than once and demolished in the case that the last harvest was economically not profitable. They consist of : yard long beans, chili, small chili, mushroom, tomatoes, egg plant, frech beans, cucumber, pumpkin/chajota, swamp cabbage, spinach, melon, watermelon, and blewah .*

12. **Produksi hortikultura** adalah hasil menurut bentuk produk dari setiap tanaman sayuran, buah-buahan, biofarmaka dan tanaman hias yang diambil berdasarkan luas yang dipanen/tanaman yang menghasilkan pada bulan/triwulan laporan.

13. **Hutan Lindung** adalah kawasan hutan yang mempunyai fungsi pokok sebagai perlindungan sistem penyangga kehidupan untuk mengatur tata air, mencegah banjir, mengendalikan erosi, mencegah

12. ***Horticulture production** is the standard production quantity form of vegetable, fruit, medicinal and ornamental plant based on harvested area/the number of production plants reported monthly/quarterly.*

13. ***Protection Forest** is a forest area designated to serve life support system, maintain hydrological system, prevent of flood, erotion control, seawater intrusion, and maintain soil fertility.*

intrusi air laut, dan memelihara kesuburan tanah.

14. **Hutan Produksi** adalah kawasan hutan yang mempunyai fungsi pokok memproduksi hasil hutan. Hutan produksi terdiri dari Hutan Produksi Tetap (HP), Hutan Produksi Terbatas (HPT), dan Hutan Produksi yang dapat dikonversi.
14. **Production Forest** is a forest area designated mainly to promote sustainable forest production. Production forest is classified as permanent production forest, limited production forest, and convertible production forest.
15. **Penetapan lahan kritis** mengacu pada lahan yang telah sangat rusak karena kehilangan penutupan vegetasinya, sehingga kehilangan atau berkurang fungsinya sebagai penahan air, pengendali erosi, siklus hara, pengatur iklim mikro, dan retensi karbon. Berdasarkan kondisi vegetasinya, kondisi lahan dapat diklasifikasikan sebagai: sangat kritis, kritis, agak kritis, potensial kritis, dan kondisi normal.
15. **Critical land** refers to a piece of land severely damaged due to lost of its vegetation cover so that its functions as water retention, erosion control, nutrient cycling, micro climate regulator and carbon retention are completely depleted. Based upon its vegetation condition, the land could be classified as : very critical, critical, slight critical, potential critical, and normal condition.
16. **Kayu Bulat** adalah semua kayu bulat (gelondongan) yang ditebang atau dipanen yang bisa dijadikan sebagai bahan baku produksi pengolahan kayu hulu (IPKH).
16. **Roundwood** is all roundwood (spindles) harvested that can be used as raw material for production of upstream wood processing.
17. **Kayu Gergajian** merupakan kayu hasil konversi kayu bulat dengan menggunakan mesin gergaji, mempunyai bentuk yang teratur dengan sisi-sisi sejajar dan sudut-
17. **Sawn Timber** Constitutes a sawmill product derived from logs as raw material. The product is characterized with regular forms having parallel sides at right angle

sudutnya siku dengan ketebalan tidak lebih dari 6 cm dan kadar air tidak lebih dari 18 persen. Kayu gergajian yang diolah langsung dari kayu bulat, wajib didukung dengan dokumen yang sah.

to each other, thickness not more than 6 cm and moisture content not to exceed 18 percent. Sawn timber produced directly from logs must be certified by a legal document.

18. **Kayu Lapis** adalah panel kayu yang tersusun dari lapisan veneer dibagian luarnya, sedangkan dibagian intinya (core) bisa berupa veneer atau material lain, diikat dengan lem kemudian di-press (ditekan) sedemikian rupa sehingga menjadi panel yang kuat. Termasuk dalam artian ini adalah kayu lapis yang dilapisi lagi dengan material lain.

18. **Plywood** is wood panel consisting of layers pressed together in between veneers; the core may be veneer or some other material, bound together with glue and pressed tightly together to make a strong panel. Included to this definition is plywood covered with other materials.

19. Data populasi ternak dan pemotongan ternak bersumber dari Dinas Pertanian dan Peternakan Kabupaten Majene.

19. *Data of domestic livestock population and animals slaughtered are obtain from Department of Agriculture and Veterinary of Majene Regency.*

20. Data statistik perikanan merupakan data sekunder yang bersumber dari Dinas Perikanan dan Kelautan Kabupaten Majene. Statistik perikanan dibedakan atas data Perikanan Tangkap dan Perikanan Budidaya. Perikanan Tangkap diklasifikasikan atas penangkapan ikan di laut dan penangkapan ikan di perairan umum. Perikanan

20. *Fishery Statistics are secondary data obtained from Department of Fisheries and Marine of Majene Regency. Fishery statistics are categorized into capture fisheries and aquaculture. Capture fisheries are further classified into marine capture fisheries and inland open water capture fisheries. Aquaculture are further classified*

Budidaya diklasifikasikan atas jenis budidaya yaitu budidaya laut, tambak, kolam, karamba, jaring apung, dan sawah.

into several types of culture: marine culture, brackish water pond, fresh water pond, cage, floating net, and fish breeding in paddy fields.

21. Rumah Tangga Perikanan Tangkap adalah rumah tangga yang melakukan kegiatan penangkapan ikan/binatang air lainnya/tanaman air dengan tujuan sebagian/seluruh hasilnya untuk dijual.

21. A capture fishery household is a household conducting activities in catching fishes/other aquatic animals/aquatic plants, for which the products are wholly or partly to be sold.

22. Rumah Tangga Perikanan Budidaya adalah rumah tangga yang melakukan kegiatan budidaya ikan/binatang air lainnya/tanaman air dengan tujuan sebagian/seluruh hasilnya untuk dijual.

22. An aquaculture fishery household is a household conducting activities in culturing fishes/other aquatic animals/aquatic plants, for which the products are wholly or partly to be sold. different types of parameters.

ULASAN**DESCRIPTION****Tanaman Pangan**

Luas lahan sawah di Kabupaten Majene pada tahun 2017 seluas 1.630 hektar. Menurut jenis pengairannya, luas lahan sawah terdiri dari lahan sawah irigasi 542 hektar (33 persen), dan lahan sawah non irigasi 1.088 hektar (67 persen). Lahan sawah irigasi terluas terdapat di Kecamatan Sendana (204 hektar), diikuti oleh Kecamatan Ulumanda (170 hektar), dan Kecamatan Malunda (108 hektar), sedangkan non irigasi terluas terdapat di kecamatan Malunda (529 hektar), diikuti oleh kecamatan Ulumanda (378 hektar) dan kecamatan Sendana (143 hektar).

Hortikultura

Sub sektor hortikultura mencakup tanaman sayuran, buah-buahan, tanaman biofarmaka dan tanaman hias. Tabel 5.2.1 sampai Tabel 5.2.3 menyajikan luas panen dan produksi tanaman sayuran. Tabel 5.2.4 dan 5.2.5 menyajikan data produksi tanaman buah-buahan.

Food Crops

In 2017, wetland area in Majene Regency was 1,630 hectares. According to the types of irrigation, 542 hectares (33 percent) of wetland was irrigated by irrigation, and 1,088 hectares (67 percent) was non irrigation. The largest area of irrigation was located in Sendana Sub District (204 hectares), followed by Ulumanda Sub District (170 hectares), and Malunda Sub District (108 hectares), while The largest area of non irrigation was located in Malunda Sub District (529 hectares), followed by Ulumanda Sub District (378 hectares), and Sendana Sub District (143 hectares).

Horticulture

Horticulture sub sector includes vegetables, fruits, medicinal and ornamental plants. Table 5.2.1 to Table 5.2.3 present harvested area and production of vegetables. Table 5.2.4 and 5.2.5 presents data of fruits production.

Tanaman Perkebunan

Produk unggulan tanaman perkebunan Kabupaten Majene adalah kelapa dan kakao. Pada tahun 2017, produksi kelapa sekitar 8 ribu ton dan kakao 7 ribu ton.

Peternakan

Populasi ternak yang banyak di Kabupaten Majene adalah kambing sebesar 68 ribu ekor dan sapi potong sebanyak 17 ribu ekor.

Perikanan

Sektor perikanan di Kabupaten Majene pada tahun 2017 mampu menghasilkan 7 ribu ton dari perikanan laut. Ikan dengan produksi terbanyak adalah ikan tongkol sebanyak 582,8 ton.

Estate Crops

Estate crops superior products of Majene Regency are coconut and cocoa. In 2017, coconut production was about 8 thousand tons and cocoa 7 thousand tons.

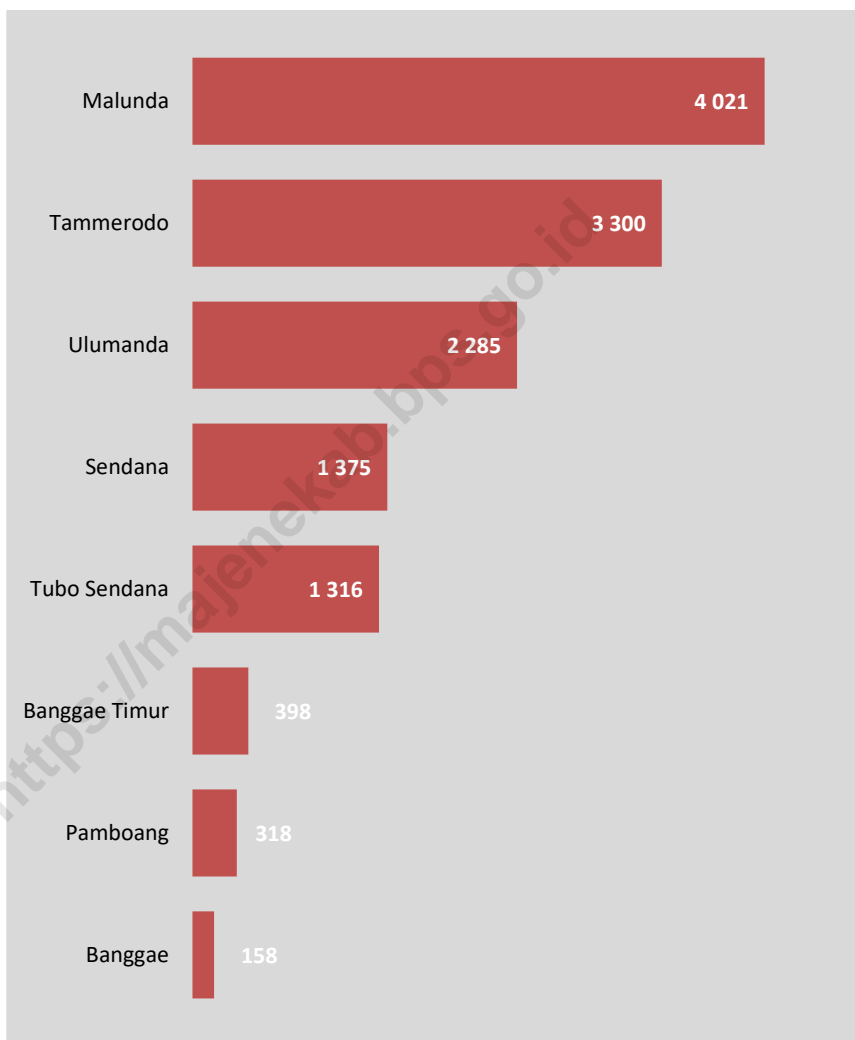
Livestock

The large population of livestock in Majene is 68 thousand goats and 17 thousand head of beef cattle.

Fishery

The fishery sector in Majene Regency in 2017 is able to produce 7 thousand tons of sea fishery. Fish with the highest production is tuna fish as much as 582,8 tons.

Gambar 8 Luas Tanaman Kakao Menurut Kecamatan, 2018
Picture *Planted Area of Cocoa by Sub District, 2018*



Sumber/Source: Dinas Pertanian, Peternakan dan Perkebunan Kabupaten Majene/Department of Agriculture, Farm, and Estate of Majene Regency

5.1 TANAMAN PANGAN/*FOOD CROPS*

Tabel 5.1.1 Luas Lahan Sawah Menurut Kecamatan dan Jenis Pengairan (hektar), 2018
Table Area of Wetland by Subdistrict and Type of Irrigation, 2018

Kecamatan Sub District	Irigasi Irrigation	Non Irigasi Non Irrigation	Jumlah Total
(1)	(2)	(3)	(4)
Banggae	-	-	-
Banggae Timur	-	-	-
Pamboang	-	-	-
Sendana	204	141	345
Tammerodo	-	-	-
Tubo Sendana	65	29	94
Malunda	108	528	636
Ulumanda	170	383	553
Majene	547	1 081	1 628

Sumber/*Source*: Dinas Pertanian, Peternakan dan Perkebunan Kabupaten Majene/*Department of Agriculture, Farm, and Estate of Majene Regency*

Tabel 5.1.2 Laporan Penggunaan Lahan Sawah di Kabupaten Majene (Ha), 2018
Table
Report of Rice Field Used in Majene Regency (Ha), 2018

Jenis Lahan Sawah <i>Type of Rice Field</i>	Dalam Satu Tahun <i>in One Year</i>				Sementara Tidak Digunakan <i>Temporarily Unused</i>	Jumlah <i>Total</i>
	Ditanami Padi <i>Planted Rice</i>			Tidak Ditanami Padi <i>Not Planted Rice</i>		
	≥ Tiga Kali <i>Three</i>	Dua Kali <i>Twice</i>	Satu Kali <i>One Time</i>			
(1)	(2)	(3)	(4)	(5)	(6)	(7)
Irigasi/ <i>irrigation</i>	-	354	53	140	-	547
Tadah Hujan/ <i>Rainfed</i>	-	333	632	117	-	1 082
Majene	-	687	685	257	-	1 629

Sumber/*Source*: Dinas Pertanian, Peternakan dan Perkebunan Kabupaten Majene/*Department of Agriculture, Farm, and Estate of Majene Regency*

Tabel 5.1.3 Laporan Penggunaan Lahan Bukan Sawah (Ha), 2018
Table Report of Non-Rice Farm Field Used (Ha), 2018

Penggunaan Lahan <i>Land Utilization</i>	2016	2017	2018
(1)	(2)	(3)	(4)
1. Lahan Pertanian Bukan Sawah <i>Agricultural land is not Rice Field</i>	80 291	80 167	80 168
- Tegall/Kebun <i>Farm</i>	11 836	11 842	12 107
- Ladang/Huma <i>Dryland</i>	6 310	6 259	6 310
- Perkebunan <i>Plantation</i>	16 780	16 788	16 788
- Ditanami Pohon/Hutan Rakyat <i>Planted Trees</i>	35 904	35 904	35 904
- Tambak <i>Fishpond</i>	-	-	-
- Kolam/Tebat/Empang <i>Pond/Fishpond</i>	438	438	438
- Padang Gembalaan/Rumput <i>Pasture / grass</i>	5 493	5 423	5 423
- Sementara Tidak Diusahakan <i>Temporarily Unused</i>	3 530	3 513	3 198
- Lainnya (Pekarangan yang Ditanami Tanaman pertanian) <i>Etc (Yard that planted agricultural crops)</i>	-	-	-
2. Lahan Bukan pertanian <i>Not agricultural land</i>	8 544	8 658	8 658
Jumlah/Total	88 835	88 825	88 826

Sumber/Source: Dinas Pertanian, Peternakan dan Perkebunan Kabupaten Majene/Department of Agriculture, Farm, and Estate of Majene Regency

Tabel 5.1.4 Luas Lahan Tegal/Kebun, Ladang/Huma, dan Lahan yang Sementara Tidak Diusahakan Menurut Kecamatan (Ha), 2018
Area of Dry Field/Garden, Shifting Cultivation, Land and Temporarily Unused Land by Sub District (Ha), 2018

Kecamatan Sub District	Tegal/Kebun Dry Field/Garden	Ladang/Huma Shifting Cultivation	Sementara Tidak Diusahakan Temporarily Unused
(1)	(2)	(3)	(4)
Banggae	859	-	133
Banggae Timur	1 117	375	350
Pamboang	1 491	504	1 229
Sendana	1 428	1 517	626
Tammerodo	807	370	6
Tubo Sendana	390	260	185
Malunda	1 524	1 217	71
Ulumanda	4 490	2 068	600
Majene	12 106	6 311	3 200

Sumber/Source: Dinas Pertanian, Peternakan dan Perkebunan Kabupaten Majene/Department of Agriculture, Farm, and Estate of Majene Regency

Tabel 5.1.5 Luas Panen Padi Sawah dan Padi Ladang Menurut Kecamatan (Ha), 2018
Table **Harvested Area of Wetland and Dryland Paddy by Sub District (Ha), 2018**

Kecamatan Sub District	Padi Sawah Wetland Paddy	Padi Ladang Dryland Paddy
(1)	(2)	(3)
Banggae	-	-
Banggae Timur	-	-
Pamboang	-	-
Sendana	463	785
Tammerodo	-	320
Tubo Sendana	157	33
Malunda	495	640
Ulumanda	934	1801
Majene	2 049	3 579

Sumber/Source: Dinas Pertanian, Peternakan dan Perkebunan Kabupaten Majene/Department of Agriculture, Farm, and Estate of Majene Regency

Tabel 5.1.6 Jumlah Produksi Padi Sawah dan Padi Ladang Menurut Kecamatan (ton), 2018
Table *Production of Wetland and Dryland Paddy by Sub District (ton), 2018*

Kecamatan Sub District	Padi Sawah Wetland Paddy	Padi Ladang Dryland Paddy
(1)	(2)	(3)
Banggae	-	-
Banggae Timur	-	-
Pamboang	-	-
Sendana	2 279	2 689
Tammerodo	-	960
Tubo Sendana	826	99
Malunda	2 505	2 240
Ulumanda	4 667	6 574
Majene	10 277	12 562

Sumber/Source: Dinas Pertanian, Peternakan dan Perkebunan Kabupaten Majene/Department of Agriculture, Farm, and Estate of Majene Regency

Tabel 5.1.7 Luas Panen Jagung, Kedelai, Kacang Tanah, Kacang Hijau, Ubi Kayu, Ubi Jalar Menurut Kecamatan (Ha), 2018
Harvested Area of Maize, Soybean, Peanut, Mungbean, Cassava, and Sweet Potato by Sub District (Ha), 2018

Kecamatan Sub District	Jagung Maize	Kedelai Soybean	Kacang Tanah Peanut	Kacang Hijau Mungbean	Ubi Kayu Cassava	Ubi Jalar Sweet Potato
(1)	(2)	(3)	(4)	(5)	(6)	(7)
Banggae	23	8	-	8	58	8
Banggae Timur	9	21	4	9	18	2
Pamboang	62	50	-	5	14	4
Sendana	144	54	5	6	44	5
Tammerodo	100	99	3	6	30	3
Tubo Sendana	28	16	1	1	19	-
Malunda	621	265	36	13	67	35
Ulumanda	825	324	22	6	38	23
Majene	1 812	837	71	54	288	80

Sumber/Source: Dinas Pertanian, Peternakan dan Perkebunan Kabupaten Majene/Department of Agriculture, Farm, and Estate of Majene Regency

Tabel 5.1.8 Jumlah Produksi Jagung, Kedelai, Kacang Tanah, Kacang Hijau, Ubi Kayu, Ubi Jalar Menurut Kecamatan (ton), 2018
Table *Production of Maize, Soybean, Peanut, Mungbean, Cassava, and Sweet Potato by Sub District (ton), 2018*

Kecamatan <i>Sub District</i>	Jagung <i>Maize</i>	Kedelai <i>Soybean</i>	Kacang Tanah <i>Peanut</i>	Kacang Hijau <i>Mungbean</i>	Ubi Kayu <i>Cassava</i>	Ubi Jalar <i>Sweet Potato</i>
(1)	(2)	(3)	(4)	(5)	(6)	(7)
Banggae	115	2	-	8	1015	73
Banggae Timur	50	6	4	8	307	20
Pamboang	391	15	-	5	240	41
Sendana	912	19	5	6	808	55
Tammerodo	643	35	3	6	521	38
Tube Sendana	171	6	-	1	334	-
Malunda	3 990	106	40	13	1 179	441
Ulumanda	5 470	146	24	6	652	277
Majene	11 742	335	76	53	5 056	945

Sumber/Source: Dinas Pertanian, Peternakan dan Perkebunan Kabupaten Majene/Department of Agriculture, Farm, and Estate of Majene Regency

Tabel 5.1.9 Luas Panen dan Produksi Tanaman Bahan Makanan Utama, 2017–2018
Table Area Harvested and Production of Food Crops, 2017-2018

Jenis Komoditi <i>Commodity Type</i>	2017		2018	
	Panen (Ha) <i>Harvest</i>	Produksi (Ton) <i>Production</i>	Panen (Ha) <i>Harvest</i>	Produksi (Ton) <i>Production</i>
(1)	(2)	(3)	(4)	(5)
Padi Sawah/ <i>Wetland Paddy</i>	2 442	12 281	2 049	10 277
Padi Ladang/ <i>Dryland Paddy</i>	2 792	9 831	3 579	12 561
Jagung/ <i>Maize</i>	1 152	7 313	1 812	11 740
Ubi Kayu/ <i>Cassava</i>	310	5 398	288	5 055
Ubi Jalar/ <i>Sweet Potato</i>	89	1 068	80	944
Kacang Tanah/ <i>Peanuts</i>	48	52	71	76
Kacang Ijo/ <i>Mungbeans</i>	59	58	54	53
Kedelai/ <i>Soy</i>	-	-	837	335

Sumber/*Source*: Dinas Pertanian, Peternakan dan Perkebunan Kabupaten Majene/*Department of Agriculture, Farm, and Estate of Majene Regency*

5.2 HORTIKULTURA/*HORTICULTURE*

Tabel 5.2.1 Luas Panen Tanaman Sayuran Menurut Kecamatan dan Jenis Tanaman (Ha), 2017 dan 2018
Harvested Area of Vegetables by Sub District and Kind of Plant (ha), 2017 dan 2018

Kecamatan <i>Sub District</i>	Bawang Merah <i>Shallot</i>		Cabai <i>Chilli</i>		Kentang <i>Potato</i>		Kubis <i>Cabbage</i>	
	2017	2018	2017	2018	2017	2018	2017	2018
(1)	(2)	(3)	(4)	(5)	(6)	(7)	(8)	(9)
Banggae	14	20	3	2	-	-	-	-
Banggae Timur	45	74	27	23	-	-	-	-
Pamboang	4	12	27	10	-	-	-	-
Sendana	2	2	16	8	-	-	-	-
Tammerodo	-	-	35	48	-	-	-	-
Tube Sendana	-	-	43	55	-	-	-	-
Malunda	-	2	65	55	-	-	-	-
Ulumanda	-	-	42	11	-	-	1	2
Majene	65	110	258	212	-	-	1	2

Lanjutan Tabel/*Continued Tabel 5.2.1*

Kecamatan <i>Sub District</i>	Petsai <i>Chinese Cabbage</i>		Tomat <i>Tomato</i>		Bawang Putih <i>Garlic</i>	
	2017	2018	2017	2018	2017	2018
	(1)	(10)	(11)	(12)	(13)	(14)
Banggae	-	-	1	-	-	-
Banggae Timur	4	4	5	7	-	-
Pamboang	1	-	6	2	-	-
Sendana	2	-	3	3	-	-
Tammerodo	-	-	4	7	-	-
Tubo Sendana	-	-	-	-	-	-
Malunda	-	-	25	29	-	-
Ulumanda	2	1	14	8	-	-
Majene	9	5	58	56	-	-

Catatan/Note:

Sumber/Source: BPS, Statistik Pertanian Hortikultura SPH-SBS/BPS-Statistics Indonesia, *Agricultural Statistic for Horticulture SPH-SBS*

Tabel 5.2.2 Produksi Tanaman Sayuran Menurut Kecamatan dan Jenis Tanaman (ton), 2017 dan 2018
Production of Vegetables by Sub District and Kind of Plant (ton), 2017 dan 2018

Kecamatan Sub District	Bawang Merah Shallot		Cabai Chilli		Kentang Potato		Kubis Cabbage	
	2017	2018	2017	2018	2017	2018	2017	2018
(1)	(2)	(3)	(4)	(5)	(6)	(7)	(8)	(9)
Banggae	249	357	42	31	-	-	-	-
Banggae Timur	657	2 063	374	659	-	-	-	-
Pamboang	26	1 014	251	92	-	-	-	-
Sendana	19	62	352	102	-	-	-	-
Tammerodo	-	-	2 157	2 994	-	-	-	-
Tubo Sendana	-	-	763	744	-	-	-	-
Malunda	-	79	508	396	-	-	-	-
Ulumanda	-	-	963	418	-	-	25	17
Majene	951	3 575	5 410	5 436	-	-	25	17

Lanjutan Tabel/Continued Tabel 5.2.2

Kecamatan Sub District	Petsai Chinese Cabbage		Tomat Tomato		Bawang Putih Garlic	
	2017	2018	2017	2018	2017	2018
(1)	(10)	(11)	(12)	(13)	(14)	(15)
Banggae	-	-	10	-	-	-
Banggae Timur	59	11	137	729	-	-
Pamboang	3	-	66	42	-	-
Sendana	12	-	42	34	-	-
Tammerodo	-	-	331	818	-	-
Tube Sendana	-	-	-	-	-	-
Malunda	-	-	231	183	-	-
Ulumanda	33	2	262	153	-	-
Majene	107	13	1 079	1 959	-	-

Catatan/Note:

Sumber/Source: BPS, Statistik Pertanian Hortikultura SPH-SBS/BPS-Statistics Indonesia, Agricultural Statistic for Horticulture SPH-SBS

Tabel 5.2.3 Luas Panen Tanaman Sayuran dan Buah-Buahan Semusim Menurut Jenis Tanaman (Ha), 2017-2018
Table *Harvested Area of Seasonal Vegetables and Fruits by Kind of Plant (ha), 2017-2018*

Jenis Tanaman <i>Kind of Plants</i>	2017	2018
(1)	(2)	(3)
Sayuran/Vegetables
Bawang Daun/Wlech Onion	1	2
Bawang Merah/Shallot	65	110
Bawang Putih/Garlic	-	-
Bayam/Spinach	68	73
Buncis/Green Bean	-	-
Cabai Besar/Chili (Capsicum Annum)	77	57
Cabai Rawit/Chili (Capsicum Frutescens)	181	155
Cabai/Chili	258	212
Jamur/Mushroom	-	-
Kacang Merah/Red Bean	-	-
Kacang Panjang/Yarldlong Bean	61	68
Kangkung/Kangkong	63	63
Kembang Kol/Cauliflower	-	-
Kentang/Potato	-	-
Ketimun/Cucumber	31	36
Kubis/Cabbage	1	2
Labu Siam/Chayote	-	-
Lobak/Radish	-	-
Paprika/Bell Pepper	-	-
Petsai/Chinese Cabbage	9	5
Terung/Eggplant	46	33
Tomat/Tomato	58	56
Wortel/Carrot	-	-
Buah-buahan/Fruits
Blewah/Cantaloupe	-	-
Melon/Melon	-	-
Semangka/Watermelon	-	-
Stroberi/Strawberry	-	-

Catatan/Note:

Sumber/Source: BPS, Statistik Pertanian Hortikultura SPH-SBS/BPS-Statistics Indonesia, Agricultural Statistic for Horticulture SPH-SBS

Tabel 5.2.4 **Produksi Tanaman Sayuran dan Buah-Buahan Semusim Menurut Jenis Tanaman (ton), 2017-2018**
Table **Production of Seasonal Vegetables and Fruits by Kind of Plant (ton), 2017-2018**

Jenis Tanaman <i>Kind of Plants</i>	2017	2018
(1)	(4)	(5)
Sayuran/Vegetables
Bawang Daun/Wlech Onion	8	60
Bawang Merah/Shallot	951	3 575
Bawang Putih/Garlic	-	-
Bayam/Spinach	814	896
Buncis/Green Bean	-	-
Cabai Besar/Chili (Capsicum Annum)	1 604	1 320
Cabai Rawit/Chili (Capsicum Frutescens)	3 806	4 116
Cabai/Chili	5 410	5 436
Jamur/Mushroom	-	-
Kacang Merah/Red Bean	-	-
Kacang Panjang/Yarldlong Bean	814	731
Kangkung/Kangkong	770	793
Kembang Kol/Cauliflower	-	-
Kentang/Potato	-	-
Ketimun/Cucumber	229	326
Kubis/Cabbage	25	17
Labu Siam/Chayote	-	-
Lobak/Radish	-	-
Paprika/Bell Pepper	-	-
Petsai/Chinese Cabbage	107	13
Terung/Eggplant	695	746
Tomat/Tomato	1 079	1 959
Wortel/Carrot	-	-
Buah-buahan/Fruits
Blewah/Cantaloupe	-	-
Melon/Melon	-	-
Semangka/Watermelon	-	-
Stroberi/Strawberry	-	-

Catatan/Note:

Sumber/Source: BPS, Statistik Pertanian Hortikultura SPH-SBS/BPS-Statistics Indonesia, *Agricultural Statistic for Horticulture SPH-SBS*

Tabel 5.2.5 Luas Panen Tanaman Biofarmaka Menurut Kecamatan dan Jenis Tanaman (m²), 2017 dan 2018
Harvested Area of Medicinal Plants by Sub District and Kind of Plant (m²), 2017 dan 2018

Kecamatan Sub District	Jahe/Ginjer		Laos/Lengkuas/Galanga	
	2017	2018	2017	2018
(1)	(2)	(3)	(4)	(5)
Banggae	145	210	251	359
Banggae Timur	275	222	870	602
Pamboang	23	12	2 953	1 240
Sendana	81	41	339	87
Tammerodo	2 500	500	500	250
Tubo Sendana	-	-	172	76
Malunda	5 800	3 500	432	660
Ulumanda	-	-	-	250
Majene	8 824	4 485	5 517	3 524

Lanjutan Tabel/*Continued Tabel 5.2.5*

Kecamatan Sub District	Kencur/ <i>East Indian Galangal</i>		Kunyit/ <i>Turmeric</i>	
	2017	2018	2017	2018
(1)	(6)	(7)	(8)	(9)
Banggae	-	-	-	-
Banggae Timur	-	-	478	536
Pamboang	290	160	15 000	8 500
Sendana	14	14	14 512	3 428
Tammerodo	500	250	996	250
Tubo Sendana	-	-	97	12
Malunda	560	480	540	660
Ulumanda	-	-	-	250
Majene	1 364	904	31 623	13 636

Catatan/Note:

Sumber/Source: BPS, Statistik Pertanian Hortikultura SPH-SBS/BPS-Statistics Indonesia, *Agricultural Statistic for Horticulture SPH-SBS*

Tabel 5.2.6 Produksi Tanaman Biofarmaka Menurut Kecamatan dan Jenis Tanaman (kg), 2017 dan 2018
Table Production of Medicinal Plants by Sub District and Kind of Plant (kg), 2017 dan 2018

Kecamatan Sub District	Jahe/Ginjer		Laos/Lengkuas/Galanga	
	2017	2018	2017	2018
(1)	(2)	(3)	(4)	(5)
Banggae	825	331	1 265	939
Banggae Timur	500	109	2 210	657
Pamboang	130	38	6 908	6 710
Sendana	331	194	778	234
Tammerodo	8 000	2 225	2 350	2 600
Tubo Sendana	-	-	444	396
Malunda	5 870	1 229	1 785	273
Ulumanda	-	-	-	350
Majene	15 656	4 125	15 740	12 159

Lanjutan Tabel/*Continued Tabel 5.2.6*

Kecamatan Sub District	Kencur/ <i>East Indian Galangal</i>		Kunyit/ <i>Turmeric</i>	
	2017	2018	2017	2018
(1)	(6)	(7)	(8)	(9)
Banggae	-	-	-	-
Banggae Timur	-	-	1 010	426
Pamboang	600	580	44 290	19 450
Sendana	69	60	23 180	7 854
Tammerodo	1 550	2 300	3 000	2 900
Tube Sendana	-	-	235	41
Malunda	1 120	317	2 150	498
Ulumanda	-	-	-	400
Majene	3 339	3 157	73 865	31 569

Catatan/Note:

Sumber/Source: BPS, Statistik Pertanian Hortikultura SPH-SBS/BPS-Statistics Indonesia, *Agricultural Statistic for Horticulture SPH-SBS*

Tabel 5.2.7 Luas Panen Tanaman Biofarmaka Menurut Jenis Tanaman (m²), 2017 dan 2018
Table *Harvested Area of Medicinal Plants by Kind of Plant (m²), 2017 dan 2018*

Jenis Tanaman <i>Kind of Plants</i>	2017	2018
(1)	(2)	(3)
Dlingo/Dringo/Sweet Root/Calamus	-	-
Jahe/Ginger	8 824	4 485
Kapulaga/Java Cardamon	-	--
Keji Beling/Kecibeling/Strobilanthes crista	-	-
Kencur/East Indian Galangal	1 364	904
Kunyit/Turmeric	31 623	13 636
Laos/Lengkuas/Galanga	5 517	3 524
Lempuyang/Zingiber Aromaticum	710	400
Lidah Buaya/Oliviera	-	-
Mahkota Dewa/God's Crown	-	-
Mengkudu/Pace/Indian Mulberry	300	630
Sambiloto/King of Bitter	120	710
Temuireng/Black Turmeric	-	-
Temukunci/Chinese Keys	-	-
Temulawak/Java Turmeric	577	250

Catatan/Note:

Sumber/Source: BPS, Statistik Pertanian Hortikultura SPH-SBS/BPS-Statistics Indonesia, Agricultural Statistic for Horticulture SPH-SBS

Tabel 5.2.8 **Produksi Tanaman Biofarmaka Menurut Jenis Tanaman (kg), 2017 dan 2018**
Table **Production of Medicinal Plants by Kind of Plant (kg), 2017 dan 2018**

Jenis Tanaman <i>Kind of Plants</i>	2017	2018
(1)	(2)	(3)
Dlingo/Dringo/Sweet Root/Calamus	-	-
Jahe/Ginger	15 656	4 125
Kapulaga/Java Cardamon	-	-
Keji Beling/Kecibeling/Strobilanthes crisper	-	-
Kencur/East Indian Galangal	3 339	3 157
Kunyit/Turmeric	73 865	31 569
Laos/Lengkuas/Galanga	15 740	12 159
Lempuyang/Zingiber Aromaticum	1 380	268
Lidah Buaya/Oliviera	-	-
Mahkota Dewa/God's Crown	-	-
Mengkudu/Pace/Indian Mulberry	1 062	182
Sambiloto/King of Bitter	300	221
Temuireng/Black Turmeric	-	-
Temukunci/Chinese Keys	-	-
Temulawak/Java Turmeric	690	771

Catatan/Note:

Sumber/Source: BPS, Statistik Pertanian Hortikultura SPH-SBS/BPS-Statistics Indonesia, Agricultural Statistic for Horticulture SPH-SBS

Tabel 5.2.9 Luas Panen Tanaman Hias Menurut Kecamatan dan Jenis Tanaman (m²), 2017 dan 2018
Table *Harvested Area of Ornamental Plants by Sub District and Kind of Plant (m²), 2017 dan 2018*

Kecamatan Sub District	Anggrek/ <i>Orchid</i>		Krisan/ <i>Chrysantemum</i>	
	2017	2018	2017	2018
(1)	(2)	(3)	(4)	(5)
Banggae	-	-	-	-
Banggae Timur	-	-	-	-
Pamboang	-	-	-	-
Sendana	-	-	-	-
Tammerodo	-	-	-	-
Tubo Sendana	-	-	-	-
Malunda	-	-	-	-
Ulumanda	-	-	-	-
Majene	-	-	-	-

Lanjutan Tabel/*Continued Tabel 5.2.9*

Kecamatan <i>Sub District</i>	Mawar/ <i>Rose</i>		Sedap Malam/ <i>Tuberose</i>	
	2017	2018	2017	2018
(1)	(6)	(7)	(8)	(9)
Banggae	-	-	-	-
Banggae Timur	-	-	-	-
Pamboang	-	-	-	-
Sendana	-	-	-	-
Tammerodo	-	-	-	-
Tubo Sendana	-	-	-	-
Malunda	-	-	-	-
Ulumanda	-	-	-	-
Majene	-	-	-	-

Catatan/Note:

Sumber/Source: BPS, Statistik Pertanian Hortikultura SPH-SBS/BPS-Statistics Indonesia, *Agricultural Statistic for Horticulture SPH-SBS*

Tabel 5.2.10 Produksi Tanaman Hias Menurut Kecamatan dan Jenis Tanaman (tangkai), 2017 dan 2018
Table Production of Ornamental Plants by Sub District and Kind of Plant (stalks), 2017 dan 2018

Kecamatan Sub District	Anggrek/ <i>Orchid</i>		Krisan/ <i>Chrysantemum</i>	
	2017	2018	2017	2018
(1)	(2)	(3)	(4)	(5)
Banggae	-	-	-	-
Banggae Timur	-	-	-	-
Pamboang	-	-	-	-
Sendana	-	-	-	-
Tammerodo	-	-	-	-
Tubo Sendana	-	-	-	-
Malunda	-	-	-	-
Ulumanda	-	-	-	-
Majene	-	-	-	-

Lanjutan Tabel/*Continued Tabel 5.2.10*

Kecamatan <i>Sub District</i>	Mawar/Rose		Sedap Malam/Tuberose	
	2017	2018	2017	2018
(1)	(6)	(7)	(8)	(9)
Banggae	-	-	-	-
Banggae Timur	-	-	-	-
Pamboang	-	-	-	-
Sendana	-	-	-	-
Tammerodo	-	-	-	-
Tubo Sendana	-	-	-	-
Malunda	-	-	-	-
Ulumanda	-	-	-	-
Majene	-	-	-	-

Catatan/Note:

Sumber/Source: BPS, Statistik Pertanian Hortikultura SPH-SBS/BPS-Statistics Indonesia, Agricultural Statistic for Horticulture SPH-SBS

**Tabel 5.2.11 Luas Panen Tanaman Hias Menurut Jenis Tanaman (m²),
2015 dan 2018**
*Harvested Area of Ornamental Plants by Kind of Plant (m²),
2015 dan 2018*

Jenis Tanaman <i>Kind of Plants</i>	2015	2016	2017	2018
(1)	(2)	(3)	(4)	(5)
Adenium (Kamboja Jepang)/Adenium obesum	-	-	-	-
Aglaonema/Chinese evergreens	-	-	-	-
Anggrek/Orchid	-	-	-	-
Anthurium Bunga/Flamingo Lily Flower	-	-	-	-
Anthurium Daun/Laceleaf	-	-	-	-
Anyelir/Carnation	-	-	-	-
Caladium/Heart of Jesus	-	-	-	-
Cordyline/Cordyline	-	-	-	-
Diffenbachia/Dumb canes	-	-	-	-
Dracaena/Dracaena	-	-	-	-
Euphorbia/Spurges	-	-	-	-
Gladiol/Gladiol	-	-	-	-
Herbras/Gerbera	-	-	-	-
Krisan/Chrysantemum	-	-	-	-
Mawar/Rose	-	-	-	-
Melati/Jasmine	-	-	-	-
Monstera/Swiss cheese plant	-	-	-	-
Pakis/Fern	-	-	-	-
Palem/Palm	-	-	-	-
Pedang-pedangan/Sansevieria	-	-	-	-
Pisang-pisangan/Heliconia	-	-	-	-
Philodendron/Philodendron	-	-	-	-
Sedap Malam/Tuberose	-	-	-	-
Soka/Ixora	-	-	-	-

Catatan/Note:

Sumber/Source: BPS, Statistik Pertanian Hortikultura SPH-SBS/BPS-Statistics Indonesia, Agricultural Statistic for Horticulture SPH-SBS

**Tabel 5.2.12 Produksi Tanaman Hias Menurut Jenis Tanaman (tangkai),
Table 2015 dan 2018
Production of Ornamental Plants by Kind of Plant (stalks),
2015 dan 2018**

Jenis Tanaman <i>Kind of Plants</i>	2015	2016	2017	2018
(1)	(2)	(3)	(4)	(5)
Adenium (Kamboja Jepang)/Adenium obesum	-	-	-	-
Aglaonema/Chinese evergreens	-	-	-	-
Anggrek/Orchid	-	-	-	-
Anthurium Bunga/Flamingo Lily Flower	-	-	-	-
Anthurium Daun/Laceleaf	-	-	-	-
Anyelir/Carnation	-	-	-	-
Caladium/Heart of Jesus	-	-	-	-
Cordyline/Cordyline	-	-	-	-
Diffenbachia/Dumb canes	-	-	-	-
Dracaena/Dracaena	-	-	-	-
Euphorbia/Spurges	-	-	-	-
Gladiol/Gladiol	-	-	-	-
Herbras/Gerbera	-	-	-	-
Krisan/Chrysantemum	-	-	-	-
Mawar/Rose	-	-	-	-
Melati/Jasmine	-	-	-	-
Monstera/Swiss cheese plant	-	-	-	-
Pakis/Fern	-	-	-	-
Palem/Palm	-	-	-	-
Pedang-pedangan/Sanseveria	-	-	-	-
Pisang-pisangan/Heliconia	-	-	-	-
Philodendron/Philodendron	-	-	-	-
Sedap Malam/Tuberose	-	-	-	-
Soka/Ixora	-	-	-	-

Catatan/Note:

Sumber/Source: BPS, Statistik Pertanian Hortikultura SPH-SBS/BPS-Statistics Indonesia, Agricultural Statistic for Horticulture SPH-SBS

Tabel 5.2.13 Produksi Buah-buahan Menurut Kecamatan dan Jenis Tanaman (ton), 2017 dan 2018
Table Production of Fruits by Sub District and Kind of Plant (ton), 2017 dan 2018

Kecamatan Sub District	Mangga/Mango		Durian/Durian		Jeruk/Orange	
	2017	2018	2017	2018	2017	2018
(1)	(10)	(11)	(12)	(13)	(14)	(15)
Banggae	-	1 650	-	-	-	-
Banggae Timur	13 000	14 829	-	-	-	-
Pamboang	7 805	14 950	-	-	-	-
Sendana	10 440	14 944	-	259	-	-
Tammerodo	784	1 451	929	927	-	-
Tube Sendana	105	180	-	159	-	-
Malunda	1 236	1 189	675	9 525	428	427
Ulumanda	525	320	488	296	-	-
Majene	33 895	49 513	2 092	11 166	428	427

Catatan/Note:

Sumber/Source: BPS, Statistik Pertanian Hortikultura SPH-SBS/BPS-Statistics Indonesia, Agricultural Statistic for Horticulture SPH-SBS

Lanjutan Tabel/*Continued Tabel 5.2.13*

Kecamatan Sub District	Pisang/ <i>Banana</i>		Pepaya/ <i>Papaya</i>		Salak/ <i>Salacca</i>	
	2017	2018	2017	2018	2017	2018
(1)	(10)	(11)	(12)	(13)	(14)	(15)
Banggae	917	256	386	70	-	-
Banggae Timur	11 170	18 237	1 040	744	--	-
Pamboang	1 462	1 088	188	630	-	-
Sendana	151 465	90 330	487	285	-	-
Tammerodo	67 067	111 278	789	512	-	-
Tubo Sendana	9 936	4 043	63	72	-	-
Malunda	8 618	5 602	976	889	6	31
Ulumanda	460	563	141	196	-	-
Majene	251 115	231 397	4 073	3 398	6	31

Catatan/Note:

Sumber/Source: BPS, Statistik Pertanian Hortikultura SPH-SBS/BPS-Statistics Indonesia, Agricultural Statistic for Horticulture SPH-SBS

Tabel 5.2.14 Produksi Buah-Buahan dan Sayuran Menurut Jenis Tanaman (ton), 2017 dan 2018
Table Production of Annual Fruits and Vegetables by Kind of Plant (ton), 2017 dan 2018

Jenis Tanaman <i>Kind of Plants</i>	2017	2018
(1)	(4)	(5)
Buah-Buahan/Fruits:
Alpukat/Avocado	92	169
Anggur/Grape	-	-
Apel/Apple	-	-
Belimbing/Star Fruit	25	23
Duku/Langsar/Kokosan/Duku	1 315	11 796
Durian/Durian	2 092	11 166
Jambu Air/Rose Apple	53	42
Jambu Biji/Guava	41	51
Jeruk Besar/Pomelo	322	288
Jeruk Siam/Keprook/Tangerine/Orange	428	427
Jeruk/Orange (Tangerine + Pomelo)	750	715
Mangga/Mango	33 895	49 513
Manggis/Mangosteen	-	245
Markisa/Marquisa	-	-
Nangka/Cempedak/Jack Fruit	5 164	6 795
Nenas/Pineapple	1 056	1 139
Pepaya/Papaya	4 073	3 398
Pisang/Banana	251 115	231 397
Rambutan/Rambutan	1 124	1 670
Salak/Salacca	6	31
Sawo/Sapodilla/Star Apple	-	-
Sirsak/Soursop	183	164
Sukun/Bread Fruit	1 858	3 420
Sayuran/Vegetables
Jengkol/Jengkol	-	-
Melinjo/Melinjo	-	-
Petai/Twisted Cluster Bean	-	-

Catatan/Note: Sumber/Source: BPS, Statistik Pertanian Hortikultura SPH-BST/BPS-Statistics Indonesia, Agricultural Statistic for Horticulture SPH-BST

5.3 PERKEBUNAN/ESTATE CROPS

Tabel 5.3.1 Luas Areal Tanaman Perkebunan Menurut Kecamatan dan Jenis Tanaman (ha), 2017 dan 2018
Planted Area of Estate Crops by Sub District and Type of Crops (ha), 2017 dan 2018

Kecamatan <i>Sub District</i>	Kelapa Sawit <i>Oil Palm</i>		Kelapa <i>Coconut</i>		Karet <i>Rubber</i>		Kopi <i>Coffee</i>	
	2017	2018	2017	2018	2017	2018	2017	2018
(1)	(2)	(3)	(4)	(5)	(6)	(7)	(8)	(9)
Banggae	-	-	300	460	-	-	-	-
Banggae Timur	-	-	910	1 333	-	-	-	-
Pamboang	-	-	1 287	1 600	-	-	-	-
Sendana	-	-	735	1 008	-	-	-	13
Tammerodo	-	-	349	605	-	-	-	11
Tubo Sendana	-	-	193	411	-	-	-	1
Malunda	-	-	2 197	2 931	-	-	-	19
Ulumanda	-	-	530	653	-	-	284	172
Majene	-	-	6 501	9 001	-	-	284	216

Lanjutan Tabel/*Continued Tabel* 5.3.1

Kecamatan <i>Sub District</i>	Kakao <i>Cocoa</i>		Tebu <i>Sugar Cane</i>		Teh <i>Tea</i>		Tembakau <i>Tobacco</i>	
	2017	2018	2017	2018	2017	2018	2017	2018
(1)	(10)	(11)	(12)	(13)	(14)	(15)	(16)	(17)
Banggae	20	158	-	-	-	-	-	-
Banggae Timur	266	398	-	-	-	-	-	-
Pamboang	203	318	-	-	-	-	-	-
Sendana	950	1 375	-	-	-	-	-	-
Tammerodo	1 700	3 300	-	-	-	-	-	-
Tubo Sendana	840	1 316	-	-	-	-	-	-
Malunda	3 020	4 021	-	-	-	-	-	-
Ulumanda	1 200	2 285	-	-	-	-	-	-
Majene	8 199	13 171	-	-	-	-	-	-

Catatan/*Note*:Sumber/*Source*: Direktorat Jenderal Perkebunan/*Directorate General of Estates*

Tabel 5.3.2 **Produksi Tanaman Perkebunan Menurut Kecamatan dan Jenis Tanaman (ton), 2017 dan 2018**
Production of Estate Crops by Sub District and Type of Crops (ton), 2017 dan 2018

Kecamatan Sub District	Kelapa Sawit Oil Palm		Kelapa Coconut		Karet Rubber		Kopi Coffee	
	2017	2018	2017	2018	2017	2018	2017	2018
(1)	(2)	(3)	(4)	(5)	(6)	(7)	(8)	(9)
Banggae	-	-	180	197	-	-	-	-
Banggae Timur	-	-	880	994	-	-	19	-
Pamboang	-	-	1 705	1 800	-	-	-	-
Sendana	-	-	942	994	-	-	23	13
Tammerodo	-	-	477	605	-	-	21	11
Tubo Sendana	-	-	200	238	-	-	9	1
Malunda	-	-	2 725	3 110	-	-	39	369
Ulumanda	-	-	794	653	-	-	127	172
Majene	-	-	7 903	8 591	-	-	238	566

Lanjutan Tabel/*Continued Tabel 5.3.2*

Kecamatan <i>Sub District</i>	Kakao <i>Cocoa</i>		Tebu <i>Sugar Cane</i>		Teh <i>Tea</i>		Tembakau <i>Tobacco</i>	
	2017	2018	2017	2018	2017	2018	2017	2018
(1)	(10)	(11)	(12)	(13)	(14)	(15)	(16)	(17)
Banggae	7	14	-	-	-	-	-	-
Banggae Timur	190	157	-	-	-	-	-	-
Pamboang	131	142	-	-	-	-	-	-
Sendana	780	813	-	-	-	-	-	-
Tammerodo	1 600	1 788	-	-	-	-	-	-
Tubo Sendana	750	839	-	-	-	-	-	-
Malunda	3 020	3 220	-	-	-	-	-	-
Ulumanda	990	1 155	-	-	-	-	-	-
Majene	7 428	8 128	-	-	-	-	-	-

Catatan/*Note:*Sumber/*Source:* Direktorat Jenderal Perkebunan/*Directorate General of Estates*

5.4 PETERNAKAN/LIVESTOCK

Tabel 5.4.1 Populasi Ternak Menurut Kecamatan dan Jenis Ternak (Ekor), 2018
Table *Livestock Population by Sub District and Kind of Livestock (Head), 2018*

Kecamatan <i>Sub District</i>	Sapi Perah <i>Dairy Cattle</i>	Sapi Potong <i>Beef Cattle</i>	Kerbau <i>Buffalo</i>	Kuda <i>Horse</i>	Kambing <i>Goat</i>	Domba <i>Sheep</i>	Babi <i>Pig</i>
(1)	(2)	(3)	(4)	(5)	(6)	(7)	(8)
Banggae	-	692	4	22	14 230	-	-
Banggae Timur	-	1 285	45	32	12 886	-	-
Pamboang	-	3 401	40	28	9 576	-	-
Sendana	-	6 321	49	25	10 177	-	-
Tammerodo	-	621	-	16	5 409	-	-
Tube Sendana	-	1 307	10	16	4 982	-	-
Malunda	-	3 649	20	28	7 178	-	-
Ulumanda	-	477	-	22	4 785	-	-
Majene	-	17 753	168	189	69 223	-	-

Sumber/Source: Dinas Pertanian, Peternakan dan Perkebunan Kabupaten Majene/Department of Agriculture, Farm, and Estate of Majene Regency

Tabel 5.4.2 Populasi Unggas Menurut Kecamatan dan Jenis Unggas (Ekor), 2018
Table *Poultry Population by Sub District and Kind of Poultry (Head), 2018*

Kecamatan <i>Sub District</i>	Ayam Kampung <i>Native Chicken</i>	Ayam Petelur <i>Laying Chicken</i>	Ayam Pedaging <i>Broiler</i>	Itik <i>Duck</i>	Itik Manila <i>Muscovy Duck</i>
(1)	(2)	(3)	(4)	(5)	(6)
Banggae	11 927	2 000	6 931	1 557	245
Banggae Timur	14 030	7 620	6 766	1 935	361
Pamboang	11 311	2 000	4 655	1 840	369
Sendana	11 128	6 520	919	2 025	339
Tammerodo	6 791	1 691	1 679	1 534	185
Tubo Sendana	4 975	2 600	729	1 346	188
Malunda	10 659	1 850	27 000	2 208	737
Ulumanda	7 126	600	788	1 597	195
Majene	77 947	24 881	49 467	14 042	2 619

Sumber/Source: Dinas Pertanian, Peternakan dan Perkebunan Kabupaten Majene/Department of Agriculture, Farm, and Estate of Majene Regency

Tabel 5.4.3 Jumlah Ternak yang Dipotong Menurut Kecamatan dan Jenis Ternak (Ekor), 2018
Livestock Slaughtered by Sub District and Kind of Livestock (Head), 2018

Kecamatan Sub District	Sapi Potong Beef Cattle	Kerbau Buffalo	Kuda Horse	Kambing Goat	Domba Sheep	Babi Pig
(1)	(2)	(3)	(4)	(5)	(6)	(7)
Banggae	171	-	-	5 298	-	-
Banggae Timur	225	8	-	4 911	-	-
Pamboang	46	7	-	4 386	-	-
Sendana	80	8	-	4 139	-	-
Tammerodo	87	-	-	5 138	-	-
Tubo Sendana	48	2	-	3 688	-	-
Malunda	410	3	-	3 388	-	-
Ulumanda	37	-	-	3 529	-	-
Majene	1 104	28	-	34 477	-	-

Sumber/Source: Dinas Pertanian, Peternakan dan Perkebunan Kabupaten Majene/Department of Agriculture, Farm, and Estate of Majene Regency

5.5 PERIKANAN/*FISHERY*

Tabel 5.5.1 Jumlah Rumah Tangga Perikanan Tangkap Menurut Kecamatan dan Subsektor, 2017-2018
Number of Fish Capture Households by Sub District and Subsector, 2017-2018

Kecamatan <i>Sub District</i>	Perikanan Laut <i>Marine Fisheries</i>		Perairan Umum <i>Inland Water</i>		Jumlah <i>Total</i>	
	2017	2018	2017	2018	2017	2018
(1)	(2)	(3)	(4)	(5)	(6)	(7)
Banggae	643	655	-	-	643	643
Banggae Timur	633	644	-	-	633	633
Pamboang	624	637	-	-	624	624
Sendana	633	644	-	-	633	633
Tammerodo	609	618	-	-	609	609
Tubo Sendana	608	619	-	-	608	608
Malunda	613	623	-	-	613	613
Ulumanda	606	614	-	-	606	606
Majene	4 969	5 054	-	-	4 969	4 969

Sumber/Source: Dinas Kelautan dan Perikanan Kabupaten Majene/Department of Marine and Fisheries Majene Regency

Tabel 5.5.2 **Produksi Perikanan Tangkap Menurut Kecamatan dan Subsektor (ton), 2017 dan 2018**
Production of Fish Capture by Sub District and Subsector (ton), 2017 and 2018

Kecamatan Sub District	Perikanan Laut Marine Fisheries		Perairan Umum Inland Water		Jumlah Total	
	2017	2018	2017	2018	2017	2018
	(1)	(2)	(3)	(4)	(5)	(6)
Banggae	1 869,0	1 631,5	-	-	1 869,0	1 631,5
Banggae Timur	894,9	1 108,8	-	-	894,9	1 108,8
Pamboang	889,3	877,0	-	-	889,3	877,0
Sendana	922,1	1 108,7	-	-	922,1	1 108,7
Tammerodo	602,7	740,0	-	-	602,7	740,0
Tubo Sendana	684,5	685,0	-	-	684,5	685,0
Malunda	697,0	716,2	-	-	697,0	716,2
Ulumanda	587,2	590,8	-	-	587,2	590,8
Majene	7 146,7	7 458,0	-	-	7 183,7	7 458,0

Sumber/Source: Dinas Kelautan dan Perikanan Kabupaten Majene/Department of Marine and Fisheries Majene Regency

Tabel 5.5.3 Jumlah Rumah Tangga Perikanan Budidaya Menurut Kecamatan dan Jenis Budidaya, 2018
Number of Aquaculture Households by Sub District and Type of Aquaculture, 2018

Kecamatan <i>Sub District</i>	Budidaya Laut <i>Marine Culture</i>	Tambak <i>Brackish Water Pond</i>	Kolam Fresh <i>Water Pond</i>	Keramba <i>Cage</i>	Jaring Apung <i>Floating Cage Net</i>	Sawah <i>Paddy Field</i>	Jumlah <i>Total</i>
(1)	(2)	(3)	(4)	(5)	(6)	(7)	(8)
Banggae	-	-	11	-	-	-	11
Banggae Timur	-	94	6	-	-	-	100
Pamboang	-	30	4	-	-	-	34
Sendana	-	4	19	-	-	-	23
Tammerodo	-	-	18	-	-	-	18
Tubo Sendana	2	10	5	2	-	-	19
Malunda	-	169	20	-	-	-	189
Ulumanda	-	6	105	-	-	-	111
Majene	2	313	188	2	-	-	505

Sumber/Source: Dinas Kelautan dan Perikanan Kabupaten Majene/Department of Marine and Fisheries Majene Regency

Tabel 5.5.4 **Produksi Perikanan Budidaya Menurut Kecamatan dan Subsektor (ton), 2018**
Production of Fish Capture by Sub District and Subsector (ton), 2018

Kecamatan <i>Sub District</i>	Budidaya Laut <i>Marine Culture</i>	Tambak <i>Brackish Water Pond</i>	Kolam <i>Fresh Water Pond</i>	Keramba <i>Cage</i>	Jaring Apung <i>Floating Cage Net</i>	Sawah Paddy <i>field</i>	Jumlah <i>Total</i>
(1)	(2)	(3)	(4)	(5)	(6)	(7)	(8)
Banggae	-	-	9	-	-	-	9
Banggae Timur	-	408	7	-	-	-	415
Pamboang	-	31	4	-	-	-	35
Sendana	-	4	3	-	-	-	7
Tammerodo	-	-	20	-	-	-	20
Tubo Sendana	-	3	4	-	-	-	7
Malunda	-	2	36	-	-	-	38
Ulumanda	-	128	31	-	-	-	159
Majene	-	576	114	0	0	0	690

Sumber/Source: Dinas Kelautan dan Perikanan Kabupaten Majene/Department of Marine and Fisheries Majene Regency

Tabel 5.5.5 Jumlah Perahu/Kapal Menurut Kecamatan dan Jenis Kapal, 2018
Table
Number of Fishing Boats by Sub District and Type of Boat, 2018

Kecamatan <i>Sub District</i>	Perahu Tanpa Motor <i>Nonpowered Boat</i>	Perahu Motor Tempel <i>Outboard Motorboat</i>	Kapal Motor Inboard <i>Motorboat</i>
(1)	(2)	(3)	(4)
Banggae	475	330	536
Banggae Timur	196	329	465
Pamboang	227	337	441
Sendana	221	32	432
Tammerodo	115	289	48
Tubo Sendana	118	311	61
Malunda	134	318	420
Ulumanda	123	304	39
Majene	1 381	2 112	2 097

Sumber/Source: Dinas Kelautan dan Perikanan Kabupaten Majene/Department of Marine and Fisheries Majene Regency

Tabel 5.5.6 Jumlah Nelayan dan Petani Menurut Kecamatan, 2018
Table Number of Fishery and Farmer by Sub District, 2018

Kecamatan Sub District	Nelayan/Fisherman			Jumlah Total
	Penuh Full	Sambilan Utama Additional Main	Sambilan Tambahan Additional Not a Priority	
(1)	(2)	(3)	(4)	(5)
Banggae	926	23	66	1 015
Banggae Timur	839	25	72	936
Pamboang	846	26	60	932
Sendana	858	27	50	935
Tammerodo	825	22	73	920
Tubo Sendana	795	23	69	887
Malunda	856	21	74	951
Ulumanda	775	20	72	867
Majene	6 720	187	536	7 443

Sumber/Source: Dinas Kelautan dan Perikanan Kabupaten Majene/Department of Marine and Fisheries Majene Regency

Tabel 5.5.7 Jumlah Perahu Nelayan Menurut Kecamatan, 2018
Table Number of Fishery Boats by Sub District, 2018

Kecamatan Sub District	Jukung Jukung	Perahu Kecil Small Boot	Perahu Sedang Medium Boot	Perahu Besar Big Boot	Motor Tempel Motor Boot	Kapal Motor Motor Ship
(1)	(2)	(3)	(4)	(5)	(6)	(7)
Banggae	475	20	15	16	429	433
Banggae Timur	378	18	17	15	354	230
Pamboang	363	20	16	14	300	399
Sendana	328	19	18	15	303	382
Tammerodo	174	19	14	10	264	192
Tubo Sendana	278	14	15	11	297	200
Malunda	245	18	18	12	272	298
Ulumanda	172	13	16	10	243	208
Majene	2 413	141	129	103	2 462	2 342

Sumber/Source: Dinas Kelautan dan Perikanan Kabupaten Majene/Department of Marine and Fisheries Majene Regency

Tabel 5.5.8 Jumlah Penangkap Ikan Menurut Kecamatan, 2018
Table Number of Fishery Fauidment by Sub District, 2018

Kecamatan <i>Sub District</i>	Payang <i>Payang</i>	Pukat Pantai <i>Trawl Beach</i>	Jaring Insang Hanyut <i>Drifting Gill Nets</i>	Jaring Insang Lingkar <i>Gill Nets Rim</i>	Jaring Insang Tetap <i>Gill Nets Fixed</i>
(1)	(2)	(3)	(4)	(5)	(6)
Banggae	55	7	161	17	37
Banggae Timur	4	7	60	12	18
Pamboang	-	8	79	13	24
Sendana	-	7	316	44	58
Tammerodo	-	6	98	16	23
Tubo Sendana	-	7	157	25	27
Malunda	4	6	62	30	35
Ulumanda	-	4	68	8	18
Majene	63	52	1001	165	240

Lanjutan Tabel/*Continued Tabel* 5.5.8

Kecamatan <i>Sub District</i>	Bagan Perahu <i>Bagan Boot</i>	Pancing Rawat <i>Fishhook Rawat</i>	Pancing Lainnya <i>Other fishing rod</i>	Pancing Tonda <i>Fishhook Tonda</i>	Bubu <i>Bubu</i>	Penangkap Lainnya <i>Other catcher</i>
(1)	(2)	(3)	(4)	(5)	(6)	(7)
Banggae	1	365	15	170	15	1
Banggae Timur	2	285	13	166	11	11
Pamboang	-	283	14	164	-	10
Sendana	4	290	13	166	12	11
Tammerodo	2	280	11	165	-	10
Tubo Sendana	-	276	10	163	-	10
Malunda	-	270	12	166	-	11
Ulumanda	2	271	10	161	3	11
Majene	11	2320	98	1321	41	75

Sumber/*Source*: Dinas Kelautan dan Perikanan Kabupaten Majene/*Department of Marine and Fisheries Majene Regency*

Tabel 5.5.9 Luas Areal Pemeliharaan/Penangkapan Ikan Menurut Kecamatan, 2018
The Area of Fish Breeding and Fishing by Sub District, 2018

Kecamatan Sub District	Jenis Pemeliharaan Type of Maintenance		
	Panjang Pantai Long Beach (Km ²)	Empang Fishpond (Ha)	Laut Sea (Km ²)
(1)	(2)	(3)	(4)
Banggae	8	-	59
Banggae Timur	12	267	89
Pamboang	20	25	148
Sendana	16	2	118
Tammerodo	14	-	104
Tubo Sendana	20	8	148
Malunda	28	183	207
Ulumanda	7	2	52
Majene	125	487	925

Sumber/Source: Dinas Kelautan dan Perikanan Kabupaten Majene/Department of Marine and Fisheries Majene Regency

Tabel 5.5.10 Produksi Perikanan Laut Menurut Kecamatan (Ton), 2018
Table Production of Marine Fisheries by Sub District (Ton), 2018

Kecamatan Sub District	Tuna Tuna	Cakalang Cakalang	Tongkol Tongkol	Ikan Layang	Ikan Terbang	Ikan Merah/ Bambangan/ Karang	Ikan Campuran
(1)	(2)	(3)	(4)	(5)	(6)	(7)	(8)
Banggae	353	178	135	178	113	73	601
Banggae Timur	221	119	75	76	-	55	563
Pamboang	166	81	54	25	23	40	488
Sendana	99	43	81	81	227	51	526
Tammerodo	66	38	59	59	57	44	450
Tubo Sendana	77	32	49	49	68	48	376
Malunda	66	27	43	43	62	29	417
Ulumanda	55	22	43	43	17	26	413
Majene	1 103	540	539	554	567	366	3 834

Sumber/Source: Dinas Kelautan dan Perikanan Kabupaten Majene/Department of Marine and Fisheries Majene Regency

Tabel 5.5.11 Jumlah Produksi Perikanan Darat Menurut Kecamatan (Kg), 2018
Table 2018
Production of Terrestrial Fisheries by Sub District (Kg), 2018

Kecamatan Sub District	Bandeng Milkfish	Udang Windu Windu Shrimp	Udang Vaname Vaname Shrimp	Ikan Lainnya Other Fish
(1)	(2)	(3)	(4)	(5)
Banggae	-	-	-	-
Banggae Timur	402 028	12 510	121 213	11 717
Pamboang	14 690	1 642	2 448	3 440
Sendana	3 014	-	-	304
Tammerodo	-	-	-	-
Tubo Sendana	2 903	-	-	230
Malunda	59 161	7 163	111 820	3 498
Ulumanda	1 433	-	541	-
Majene	483 229	21 315	236 022	19 189

Sumber/Source: Dinas Kelautan dan Perikanan Kabupaten Majene/Department of Marine and Fisheries Majene Regency

6 BAB

Chapter

PERTAMBANGAN & ENERGI MINING & ENERGY



PENJELASAN TEKNIS

1. Pengumpulan data industri besar dan sedang dilakukan melalui Survei Industri Besar dan Sedang yang dilaksanakan setiap tahun secara lengkap (sensus) sejak tahun 1975. Survei Industri Besar dan Sedang mencakup semua perusahaan industri yang mempunyai tenaga kerja 20 orang atau lebih dengan menggunakan kuesioner II A.
2. Klasifikasi industri yang digunakan dalam survei ini berdasar kepada Klasifikasi Baku Lapangan Usaha Indonesia (KBLI). KBLI adalah klasifikasi lapangan usaha yang berdasar kepada *International Standard Industrial Classification of All Economic Activities* (ISIC) revisi 4 yang telah disesuaikan dengan kondisi Indonesia.
3. **Industri manufaktur** adalah suatu kegiatan ekonomi yang melakukan kegiatan mengubah suatu barang dasar secara mekanis, kimia, atau dengan tangan sehingga menjadi barang jadi/setengah jadi, dan atau barang yang kurang nilainya menjadi barang yang lebih tinggi nilainya, dan sifatnya lebih dekat kepada pemakai akhir. Termasuk dalam

TECHNICAL NOTES

1. *Data collection of large and medium scale manufacturing is conducted through The Large and Medium Manufacturing Establishment Survey that has been done annually for all industries (census) since 1975. Large and Medium Manufacturing Establishment Survey covers all manufactures/industries with 20 workers or more by questionnaire II A.*
2. *The industrial clasification adopted in this survey refers to the Klasifikasi Baku Lapangan Usaha Indonesia (KBLI). KBLI is classification of economic activities based on the International Standard Industrial Classification of All Economic Activities (ISIC rev 4) that has been modified according to the local condition in Indonesia.*
3. **Manufacturing industry** is defined as an economic activity processing basic goods mechanically, chemicals or manually into final or intermediate goods. It is also defined as processing of lower value goods into higher value goods as final or intermediate products. The activities also include services for manufacturing and assembling.

kegiatan ini adalah jasa industri dan pekerjaan perakitan.

4. **Perusahaan atau usaha industri** adalah suatu unit (kesatuan) usaha yang melakukan kegiatan ekonomi, bertujuan menghasilkan barang atau jasa, terletak pada suatu bangunan atau lokasi tertentu, dan mempunyai catatan administrasi tersendiri mengenai produksi dan struktur biaya serta ada seorang atau lebih yang bertanggung jawab atas usaha tersebut.
 5. Industri manufaktur dikelompokkan ke dalam 4 golongan berdasarkan banyaknya pekerja, yaitu: industri besar (100 orang pekerja atau lebih), industri sedang/menengah (20–99 orang pekerja), industri kecil (5–19 orang pekerja), dan industri mikro (1–4 orang pekerja).
 6. Pelanggan adalah individu atau kelompok, baik rumah tangga, perusahaan atau institusi non profit yang membeli air bersih dari perusahaan air bersih.
 7. Air disalurkan adalah volume air bersih dari perusahaan air bersih
4. **A manufacturing establishment** is defined as a production unit engaged in economic activity, producing goods or services, located in a building or in a certain location, keeping a business record concerning the production and cost structure, and having a person or more that are responsible to those activities.
 5. Manufacturing industries are categorized into four groups, based on the number of employees: large scale manufacturing (100 employees or more), medium scale manufacturing (20–99 employees), small scale manufacturing (5–19 employees), and micro industry (1–4 employees).
 6. Customers are individuals or groups, whether household, company or non-profit institutions that buy water supply from water supply establishment.
 7. Distributed water is the volume of water supply from water supply establishment.



ULASAN**DESCRIPTION****Industri**

Kontribusi sektor perindustrian masih kecil dalam perekonomian Kab. Majene. Sebagai gambaran, pada tahun 2016 peran sektor industri pengolahan dalam pembentukan PDRB hanya mencapai 5,01 persen.

Jumlah nilai produksi dan nilai bahan baku dapat anda dilihat pada Tabel 6.1.1.

Energi

Sebagian besar kebutuhan listrik di Kabupaten Majene dipenuhi oleh PT. Perusahaan Listrik Negara. Menurut hasil survei social ekonomi nasional Sampai dengan tahun 2017 belum semua wilayah di Kabupaten Majene telah tersambung dalam jaringan PLN. Masih ada sekitar 15,02 persen penduduk yang belum tersambung dalam jaringan PLN.

PLN Rayon Majene tidak hanya melayani pelanggan yang berdomisili di Kabupaten Majene tetapi juga pelanggan di Kabupaten lain. Data Pelanggan PLN Rayon Majene tidak dapat dirinci menurut kabupaten domisili pelanggan. Sehingga, data pelanggan PLN Rayon Majene yang berdomisili untuk setiap kecamatan di Kabupaten Majene tidak dapat disajikan. Jumlah pelanggan PLN pada

Industry

Contribution of the manufacturing industry sector is still small in the Majene Regency economy. In 2016 the share of manufacturing industry sector in GRDP reached only about 5.01 percent.

Number of production value and raw material can be seen in Table 6.1.1.

Energy

Most electricity used in Majene Regency was supplied by State Electricity Company. According to National Socio economic Survey Up to 2017, not all area in Majene Regency have been connected in the PLN electricity networks. There are still approximately 15.02 percent of the population that have not been in the PLN electricity networks

PLN Majene not only served customer who live in Majene but also customer who live in part other Sub District. Customer data of PLN Majene can not be specified according to customer's domicile. So that, the data of PLN Majene customer who domiciled in each Sub District in Majene Regency can not be presented. The number of customers PLN rayon Majene are

Rayon Majene adalah 45.695.

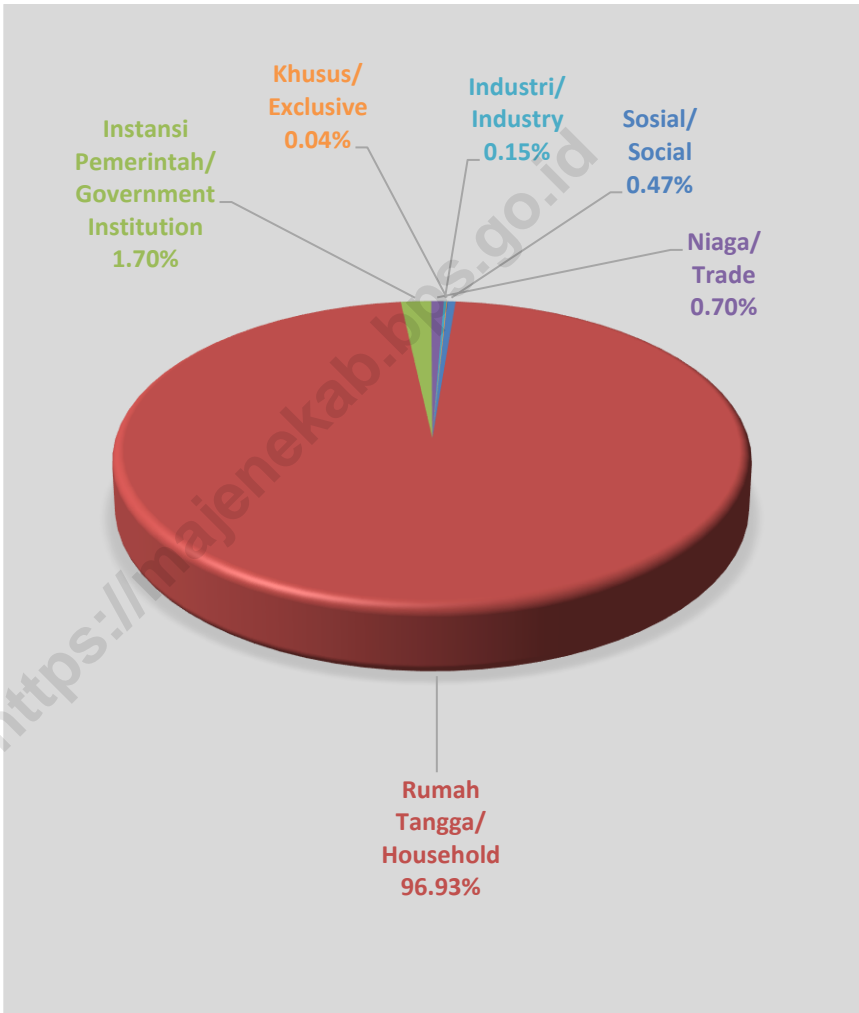
Volume air bersih yang disalurkan kepada konsumen pada tahun 2017 mencapai 933.770 m³. Sedangkan air bersih yang disalurkan pada tahun sebelumnya sebanyak 771.797 m³. Ini berarti volume air yang disalurkan meningkat 21 persen

45,695.

In 2017, total drinking water distributed to consumer was about 933,770 m³. While in 2016 it was about 771,797 m³. It means that number of drinking water distributed to consumer increased by 21 percent.

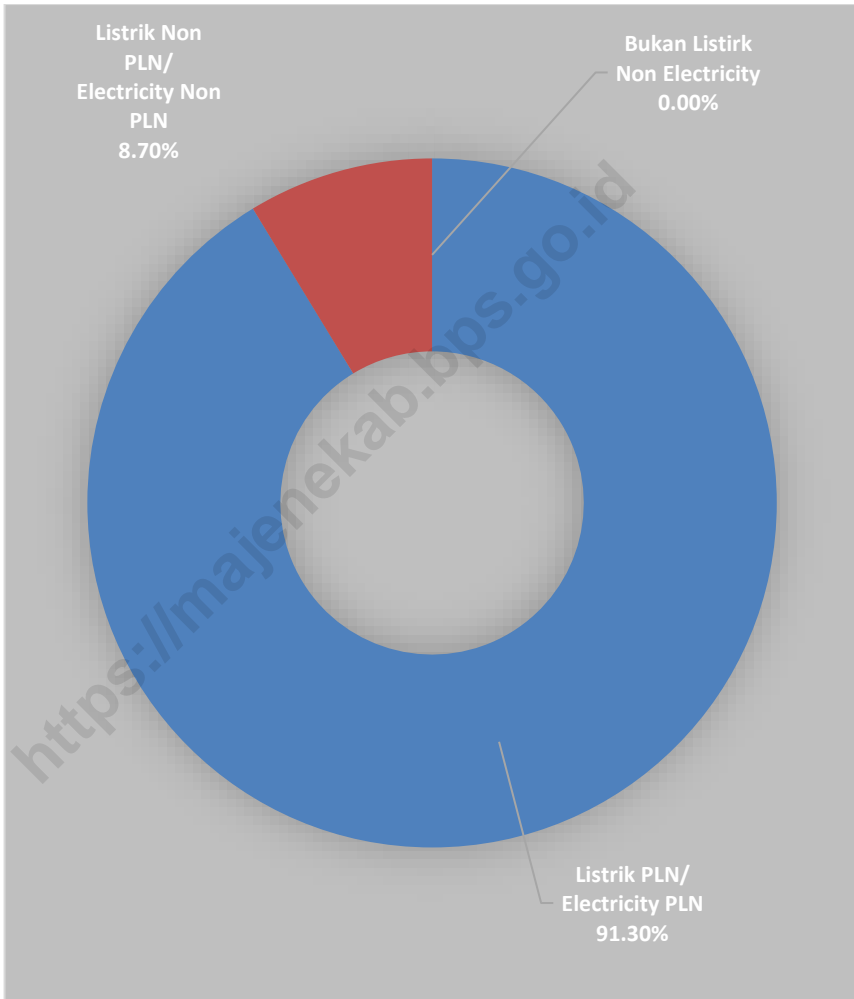
<https://majenekab.bps.go.id>

Gambar 9 Persentase Pelanggan Air PDAM Menurut Jenis Pelanggan, 2017
Picture Percentage of PDAM Customers by Type of Customer, 2017



Sumber/Source: PDAM Kabupaten Majene/ PDAM of Majene Regency

Gambar 10 Persentase Rumah Tangga Menurut Sumber Penerangan Utama, 2018
Percentage of PDAM Customers by Type of Customer, 2018



Sumber/Source: BPS, Survei Sosial Ekonomi Nasional, Maret/BPS, National Socioeconomic Survey, March

Tabel 6.1.1 Data Ketenagalistrikan PLN Rayon Majene, 2018
Table Electricity Data in PLN of Majene Regency, 2018

PLN Rayon Majene	2016	2017	2018
(1)	(2)	(3)	(4)
Produksi Pembangkit PLN (kWh)	-	-	-
<i>PLN Generator Production (kWh)</i>			
Produksi Terima/Beli (kWh)	62 002 868	63 041 159	65 935 243
<i>Production Accept / Buy (kWh)</i>			
Energi Terdistribusi (kWh)	56 906 608	59 053 102	60 962 480
<i>Distributed energy (kWh)</i>			
Energi Terjual (kWh)	56 906 608	59 053 102	61 441 881
<i>energy Sold (kWh)</i>			
Pelanggan (Rumah Tangga)	43 300	45 695	45 294
<i>Customer (household)</i>			
Pendapatan (Rupiah)	46 486 097 849	58 180 654 383	6 141 922 538
<i>Income (Rupiah)</i>			

Sumber/Source: PLN Rayon Majene/ *PLN of Majene Regency*

*Data ini Mencakup Kecamatan Tinambung, Alu, Limboro, dan Pambusuang/*This data includes the Sub Districts of Tinambung, Alu, Limboro, and Pambusuang*

Tabel 6.1.2 Persentase Rumah Tangga Menurut Sumber Penerangan Utama, 2018
Table Percentage of Households by Main Lighting Source, 2018

Sumber Penerangan Utama Main Lighting Source	2015	2016	2017	2018
(1)	(2)	(3)	(4)	(5)
Listrik PLN Electricity PLN	81,49	90,17	84,98	91,30
Listrik Non PLN Electricity Non PLN	12,76	6,90	8,85	8,70
Bukan Listrik Non Electricity	5,75	2,93	NA	0,00
Jumlah/Total	100,00	100,00	NA	100,00

Sumber/Source: BPS, Survei Sosial Ekonomi Nasional, Maret/BPS, National Socioeconomic Survey, March

Tabel 6.1.3 Jumlah Pelanggan dan Air yang Disalurkan Menurut Jenis Pelanggan, 2017
Number of Customer and Distributed Clean Water by Type of Customers, 2017

Pelanggan Customers	Pelanggan Customers	Air Disalurkan Distributed Water (m ³)	Nilai/Value (Rupiah)
(1)	(2)	(3)	(4)
Sosial/Social	32	3 267	8 317 205
Rumah Tangga/Household	6 604	882 502	3 965 495 705
Instansi Pemerintah Government Institution	116	28 192	144 051 880
Niaga/Trade	48	10 793	41 878 120
Industri/Industry	10	6 919	35 318 480
Khusus/Exclusive	3	2 097	25 450 245
Jumlah/Total	6 813	933 770	4 220 511 635

Sumber/Source: PDAM Kabupaten Majene/ PDAM of Majene Regency

Tabel 6.1.4 Jumlah Pelanggan dan Air Tersalur Pada PDAM Cabang Majene Menurut Pelanggan, 2017
Distribution of Water Supply Enterprise and Consumer by Customer Type in PDAM Majene Branch, 2017

Jenis Pelanggan <i>Customer Type</i>	Pelanggan <i>Customer</i>	Banyaknya Air Tersalur (M ³) <i>Many Water Channeled</i>
(1)	(2)	(3)
1. Non Niaga/Non Commerce		
- Rumah Tangga A <i>Household A</i>	8	1 090
- Rumah Tangga B <i>Household B</i>	6 587	880 187
- Rumah Tangga C <i>Household C</i>	9	1 225
- Instansi Pemerintah <i>Government Agencies</i>	116	28 192
2. Niaga/Commerce		
- Niaga Kecil <i>Small Commerce</i>	39	7 583
- Niaga Besar <i>Commercial Large</i>	9	3 210
3. Industri Besar/Large Industry	10	6 919
4. Sosial (Umum)/Social (General)	32	3 267
5. Khusus/Private	3	2 097
Jumlah/Total	6 813	933 770

Sumber/Source: PDAM Kabupaten Majene/ PDAM of Majene Regency


Tabel 6.1.5 Banyaknya Bahan Kimia yang Digunakan PDAM Kabupaten Majene 2014 - 2018
Table *The Number of Chemicals Used by PDAM of Regency Majene 2014 - 2018*

Jenis Bahan Kimia <i>Type Chemicals</i>	Satuan Standar Unit Standard	2014	2015	2016	2017
	(1)	(2)	(3)	(4)	(5)
Aluminium/ Tawas <i>Aluminium/ Tawas</i>	Kg	30 750	27 015	16 500	31 600
Kapur Johor <i>Johor Chalk</i>	Kg	-	-	-	-
Kaporit <i>Chlorine</i>	Kg	280	393	315	490
Chloor <i>Chloor</i>	Kg	-	-	-	-
Sodium Hexa Mete Phospate/ <i>Sodium Hexa Mete Phospate</i>	Liter	-	-	-	-
Lainnya/ <i>Other</i>	Kg	-	-	-	-
Jumlah/Total		31 030	27 408	16 815	32 090

Sumber/Source: PDAM Kabupaten Majene/ PDAM of Majene Regency

7 **BAB** Chapter

INDUSTRY MANFAKTUR *MANUFACTURING INDUSTRY*



PENJELASAN TEKNIS

1. Pengumpulan data industri besar dan sedang dilakukan melalui Survei Industri Besar dan Sedang yang dilaksanakan setiap tahun secara lengkap (sensus) sejak tahun 1975. Survei Industri Besar dan Sedang mencakup semua perusahaan industri yang mempunyai tenaga kerja 20 orang atau lebih dengan menggunakan kuesioner II A.
2. Klasifikasi industri yang digunakan dalam survei ini berdasar kepada Klasifikasi Baku Lapangan Usaha Indonesia (KBLI). KBLI adalah klasifikasi lapangan usaha yang berdasar kepada *International Standard Industrial Classification of All Economic Activities* (ISIC) revisi 4 yang telah disesuaikan dengan kondisi Indonesia.
3. **Industri manufaktur** adalah suatu kegiatan ekonomi yang melakukan kegiatan mengubah suatu barang dasar secara mekanis, kimia, atau dengan tangan sehingga menjadi barang jadi/setengah jadi, dan atau barang yang kurang nilainya menjadi barang yang lebih tinggi nilainya, dan sifatnya lebih dekat kepada pemakai akhir. Termasuk dalam

TECHNICAL NOTES

1. *Data collection of large and medium scale manufacturing is conducted through The Large and Medium Manufacturing Establishment Survey that has been done annually for all industries (census) since 1975. Large and Medium Manufacturing Establishment Survey covers all manufactures/industries with 20 workers or more by questionnaire II A.*
2. *The industrial clasification adopted in this survey refers to the Klasifikasi Baku Lapangan Usaha Indonesia (KBLI). KBLI is classification of economic activities based on the International Standard Industrial Classification of All Economic Activities (ISIC rev 4) that has been modified according to the local condition in Indonesia.*
3. **Manufacturing industry** is defined as an economic activity processing basic goods mechanically, chemicals or manually into final or intermediate goods. It is also defined as processing of lower value goods into higher value goods as final or intermediate products. The activities also include services for manufacturing and assembling.

MANUFACTURING INDUSTRY

kegiatan ini adalah jasa industri dan pekerjaan perakitan.

4. **Perusahaan atau usaha industri** adalah suatu unit (kesatuan) usaha yang melakukan kegiatan ekonomi, bertujuan menghasilkan barang atau jasa, terletak pada suatu bangunan atau lokasi tertentu, dan mempunyai catatan administrasi tersendiri mengenai produksi dan struktur biaya serta ada seorang atau lebih yang bertanggung jawab atas usaha tersebut.
 5. Industri manufaktur dikelompokkan ke dalam 4 golongan berdasarkan banyaknya pekerja, yaitu: industri besar (100 orang pekerja atau lebih), industri sedang/menengah (20–99 orang pekerja), industri kecil (5–19 orang pekerja), dan industri mikro (1–4 orang pekerja).
 6. Pelanggan adalah individu atau kelompok, baik rumah tangga, perusahaan atau institusi non profit yang membeli air bersih dari perusahaan air bersih.
 7. Air disalurkan adalah volume air bersih dari perusahaan air bersih
4. **A manufacturing establishment** is defined as a production unit engaged in economic activity, producing goods or services, located in a building or in a certain location, keeping a business record concerning the production and cost structure, and having a person or more that are responsible to those activities.
 5. *Manufacturing industries are categorized into four groups, based on the number of employees: large scale manufacturing (100 employees or more), medium scale manufacturing (20–99 employees), small scale manufacturing (5–19 employees), and micro industry (1–4 employees).*
 6. *Customers are individuals or groups, whether household, company or non-profit institutions that buy water supply from water supply establishment.*
 7. *Distributed water is the volume of water supply from water supply establishment.*

ULASAN

Kontribusi sektor perindustrian masih kecil dalam perekonomian Kab. Majene. Sebagai gambaran, pada tahun 2016 peran sektor industri pengolahan dalam pembentukan PDRB hanya mencapai 5,01 persen.

Jumlah nilai produksi dan nilai bahan baku dapat anda dilihat pada Tabel 6.1.1.

DESCRIPTION

Contribution of the manufacturing industry sector is still small in the Majene Regency economy. In 2016 the share of manufacturing industry sector in GRDP reached only about 5.01 percent.

Number of production value and raw material can be seen in Table 6.1.1.

<https://majenekab.bps.go.id>

Tabel 7.1.1 Jumlah Nilai Produksi dan Nilai Bahan Baku Menurut Jenis Industri di Kabupaten Majene, 2018
Sum Up Production Rate and Raw Material Value According To Industrial in Majene Regency, 2018

KBLI	Jenis Industri <i>Industry Type</i>	Nilai Produksi <i>Value of Production</i> (Rp 000)	Nilai Bahan Baku <i>Value Raw Materials</i> (Rp.000)
(1)	(2)	(3)	(4)
18111	Industri Percetakan Umum <i>Printing industry</i>	3 221 873	1 111 870
14120	Penjahitan dan Pembuatan Pakaian Sesuai Pesanan <i>Tailor and Making Clothes by Order</i>	5 557 000	2 320 640
10219	Industri Pengolahan Ikan <i>Processing Industry Fish</i>	3 006 809	2 655 930
10211	Industri Penggaraman/Pengeringan Ikan <i>Industry Salting / Drying Fish</i>	4 181 350	1 614 600
10421	Industri Kopra <i>Copra Industry</i>	45 000	70 530
10631	Industri Penggilingan Padi dan Penyosohan Beras <i>Rice Milling Industry and Cleaning Rice</i>	1 179 800	630 000
10633	Industri Tepung Beras <i>Rice Flour Industry</i>	75 000	16 600
10794	Industri Kerupuk, Keripik, Peyek, dan Sejenisnya <i>Industrial Crackers</i>	219 490	592 850
10710	Industri Produk Roti <i>Industrial Baking</i>	337 520	208 000
10710	Industri Produk Kue <i>Industrial Cake</i>	9 229 416	5 482 945
10723	Pembuatan Gula Merah <i>Palm Fruit Sugar Making</i>	98 015	113 770
20231	Industri Sabun dan Bahan Pembersih Keperluan Rumah Tangga <i>Soap and Cleanser Industry Customers</i>	540 000	30 000
25111	Industri Barang dari Logam Siap Pasang Untuk Bangunan <i>Industrial Goods of Metal Ready for Building</i>	95 000	49 500

Lanjutan Tabel/*Continued Tabel 7.1.1*

KBLI	Jenis Industri <i>Industry Type</i>	Nilai Produksi <i>Value of Production</i> (Rp 000)	Nilai Bahan Baku <i>Value Raw Materials</i> (Rp 000)
(1)	(2)	(3)	(4)
15934	Industri Peralatan Umum <i>General Industrial Equipment</i>	17 500	5 000
26420	Industri Pengganda Audio dan Video <i>Multiplier Industries Audio and Video</i>	27 000	7 500
10532	Industri Pengolahan Es Balok <i>Ice Cube Processing Industry</i>	-	-
13941	Industri Tali <i>Rope Industry</i>	120 000	70 000
20121	Industri Pupuk Alam <i>Natural Fertilizer Industry</i>	90 000	30 000
10761	Industri Pengolahan Kopi <i>Coffee Processing Industry</i>	240 000	100 000
10392	Industri Tahu Kedelai <i>Soy Tofu Industry</i>	270 000	200 000
10399	Industri Pengolahan Buah-Buahan dan Sayuran <i>Industrial Processing Fruits And Vegetables</i>	75 300	52 000
23932	Industri Perlengkapan Rumah Tangga dari Tanah Liat & Keramik <i>Industry Household of Clay and Ceramic</i>	235 000	131 000
10614	Industri Pengupasan dan Pembersihan Biji Kemiri <i>Stripping and Cleaning candlenut Seed Industry</i>	190 500	82 500
10211	Industri Alat Potong dan Perkakas Tangan <i>Industrial Cutting Tools and Hand Tools</i>	2 268 700	1 604 000
13121	Industri Tenun <i>Weaving Industry</i>	93 000	43 000

Lanjutan Tabel/*Continued Tabel 7.1.1*

KBLI	Jenis Industri <i>Industry Type</i>	Nilai Produksi	Nilai Bahan Baku
		<i>Value of Production (Rp 000)</i>	<i>Value Raw Materials (Rp.000)</i>
(1)	(2)	(3)	(4)
16292	Industri Anyaman dari Tanaman <i>Industrial Woven From Plants</i>	34 000	20 400
25933	Industri Kima Dasar Organik dari Hasil Pertanian <i>Kima Industrial Base of Organic Agricultural Products</i>	319 000	200 000
28250	Industri Mesin Pengolahan Makanan <i>Industrial Food Machinery</i>	120 000	90 000
	Industri Karoseri Kendaraan Bermotor Roda Empat <i>Industrial Vehicle Four Wheel Motor</i>	150 000	80 000
16221	Industri Bahan Bangunan dari Kayu <i>Industrial Building Materials From Wood</i>	-	-
32903	Industri Kerajinan <i>Craft industry</i>	9 700	14 500
14302	Industri Pakaian Jadi Sulaman/Bordir <i>Embroidered clothing industry</i>	300 000	100 000
30111	Industri Kapal/Perahu <i>Industrial Ship / Boat</i>	22 907 400	12 945 000
18202	Reproduksi Rekaman Film & Video <i>Reproduction Recording Film & Video</i>	240 000	130 000
21022	Industri Produk Obat Tradisional <i>Traditional Medicinal Products Industry</i>	7 800	2 000
10799	Industri Produk Makanan Lainnya <i>Other Food Products Industry</i>	103 755	66 965

Sumber: Dinas Koperasi, UKM Perdagangan dan Perindustrian Kabupaten Majene
Source: Cooperation, Small and Medium Enterprises Trade, and Industry Of Regency Majene

PARIWISATA
TOURISM

114.945
WISATAWAN
Visitors



14
HOTEL/Hotel



143
OBJEK WISATA
Tourism Objek



PENJELASAN TEKNIS

1. **Wisatawan mancanegara** (wisman) ialah setiap pengunjung yang mengunjungi suatu negara di luar tempat tinggalnya, didorong oleh satu atau beberapa keperluan tanpa bermaksud memperoleh penghasilan di tempat yang dikunjungi dan lamanya kunjungan tersebut tidak lebih dari satu tahun (12 bulan). Definisi ini mencakup 2 (dua) kategori wisatawan mancanegara, yaitu :
 - a. Wisatawan (turis) ialah setiap pengunjung seperti definisi di atas yang tinggal paling sedikit 24 jam, akan tetapi tidak lebih dari 1 (satu) tahun di tempat yang dikunjungi, dengan maksud antara lain: berlibur, rekreasi, olah raga, bisnis, menghadiri pertemuan, studi, dan kunjungan dengan alasan kesehatan.
 - b. *Excursionist* ialah setiap pengunjung seperti definisi di atas yang tinggal kurang dari 24 jam di tempat yang dikunjungi (termasuk "Cruise passengers"). *Cruise Passengers* ialah setiap pengunjung yang tiba di suatu negara di mana mereka tidak menginap di akomodasi yang tersedia di negara tersebut,

TECHNICAL NOTES

1. **An International Visitor** is any person visiting a country other than his usual place of residence for any reason other than for earning income in the country visited, and the length of stay is no more than one year (12 months). This definition covers two categories of foreign visitors, namely :
 - a. "Tourist" is any visitor staying for at least 24 hours, but no more than one year, in the country visited, with the intention of visiting, and for any of these purposes: Pleasure, recreation and sports, Business, visiting friends and relatives, missions, attending meetings, conferences, visit for health reasons and study.
 - b. "Excursionist" is any visitor staying less than 24 hours in the country visited including, "Cruise Passengers", i.e. visitors arriving in a country without staying in any accommodation available in the visited country.

misalnya dengan kapal laut.

2. **Rata-rata lama tinggal** adalah rata-rata waktu tinggal wisatawan mancanegara di Indonesia untuk satu kali kunjungan.
 3. Usaha penyediaan akomodasi adalah usaha yang menyediakan pelayanan penginapan yang dapat dilengkapi dengan pelayanan pariwisata lainnya. Usaha penyediaan akomodasi dapat berupa hotel, vila, pondok wisata, bumi perkemahan, persinggahan karavan, dan akomodasi lainnya yang digunakan untuk tujuan pariwisata.
 4. **Hotel** adalah penyediaan akomodasi secara harian berupa kamar-kamar di dalam satu bangunan yang dapat dilengkapi dengan jasa pelayanan makan dan minum, kegiatan hiburan dan atau fasilitas lainnya. Hotel terdiri dari hotel berbintang dan hotel non- bintang.
 5. **Hotel bintang** adalah usaha penyediaan jasa pelayanan penginapan, makan minum serta jasa lainnya bagi umum dengan menggunakan sebagian atau seluruh bangunan. Usaha ini dikelola secara komersial serta
2. **Average length of stay** is the average stay duration of foreign visitor in Indonesia for one trip.
 3. *The business of providing accommodation is a business that provides specialty services that can be equipped with other tourism services. It includes hotel, villa, cottage, camping, caravan stop, and other accommodation that are used for tourism purposes.*
 4. **Hotel** is a daily supply of accommodation rooms within a building which can be equipped with eating and drinking services, entertainment activities and/or other facilities. Hotel consists of a classified hotel and a non-classified hotel.
 5. **A star hotel** is the business of providing an accommodation, eating and drinking as well as other services for the public by using a building or a part of a building. It is managed commercially and meets specified requirements as a star

memenuhi ketentuan persyaratan sebagai hotel bintang (termasuk berlian) yang ditetapkan dalam surat keputusan instansi yang membinanya. Misalnya hotel bintang lima, hotel bintang empat dan seterusnya.

6. **Tingkat penghunian kamar hotel** adalah persentase banyaknya malam kamar yang dihuni terhadap banyaknya malam kamar yang tersedia.
7. **Rata-rata lamanya tamu menginap** adalah banyaknya malam tempat tidur yang terpakai (malam tamu) dengan banyaknya tamu yang menginap di hotel atau akomodasi lainnya.

hotel (including diamonds) set forth in the decree of fostering agency. For example, five star hotel, four star hotel, and so on.

6. **Room occupancy rate** is the number of room-nights occupied divided by the number of room-nights available, multiplied by 100 percent.
7. **Average length of stay** is the number of bed-nights used (guest night) divided by the number of guests coming to spend the night at the accommodation.

ULASAN**DESCRIPTION****Hotel**

Selama tahun 2015 jumlah akomodasi hotel di kabupaten Majene masih sama dengan jumlah akomodasi hotel pada tahun 2014 yaitu 14, dengan rincian 3 unit hotel di Kecamatan Banggae, 8 unit hotel di Kecamatan Banggae Timur, dan 3 unit di Kecamatan Malunda, jumlah kamar yang disediakan oleh hotel tersebut sebanyak 245 kamar dengan 394 tempat tidur.

Hotel

During 2015 the number of hotel accommodation in Majene Regency is still equal to the number of hotel accommodation in 2014 which amounting to 14 units, with details of 3 units in Banggae Sub District, 8 units in Banggae timur Sub District, and 3 units in Malunda Sub District, number of rooms provided by the hotel are 245 rooms with 394 beds.

Pariwisata

Pada tahun 2017 terjadi Peningkatan jumlah wisatawan di Kabupaten Majene, total jumlah wisatawan adalah 40.116 orang atau menurun sebesar 39 persen jika dibanding jumlah wisatawan pada tahun 2016 yang sebesar 28.761 orang. Jika dilihat dari asal wisatawan, wisatawan yang datang berkunjung ke Kabupaten Majene di dominasi oleh wisatawan domestik dengan persentase sebanyak 99,99 persen.

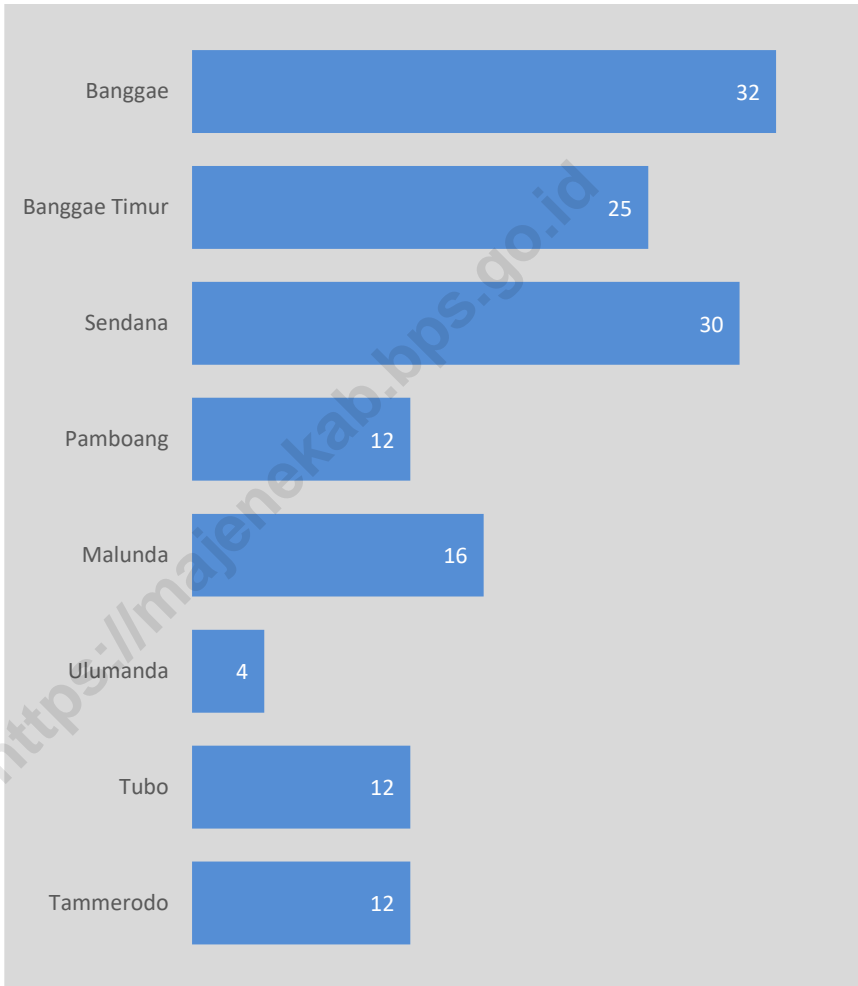
Tourism

In 2017 there was increase number of visitors in Majene Regency, total number of visitors is 40,116 people or decrease by 39 percent when compared to the number of tourists in 2016 which amounted to 28.761 people, when viewed from the origin of visitors, visitors who come to visit to Majene Regency dominated by domestic Visitors with the percentage as much as 99.99 percent.

Kabupaten Majene memiliki total 58 objek wisata dengan rincian 19 lokasi wisata alam, 21 lokasi wisata bahari dan 18 wisata budaya. Banggae merupakan kecamatan dengan objek wisata terbanyak

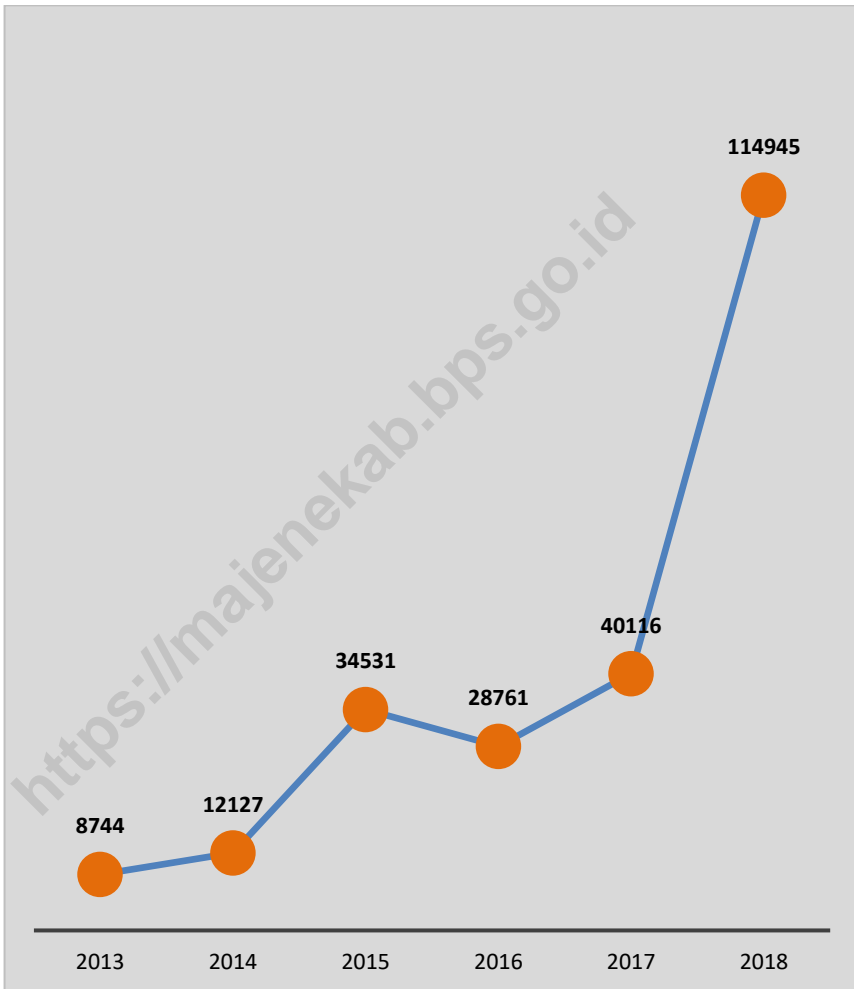
Majene Regency has a total of 58 tourism object, with details 19 natural tourism locations, 21 marine tourism locations, and 18 culture tourism Banggae Sub District had the most tourism object.

Gambar 11 Jumlah Obyek Wisata Menurut Kecamatan di Kabupaten Majene, 2018
Picture Number of Tourism Object by Sub District, 2018



Sumber/Source: Dinas Kebudayaan dan Pariwisata Kabupaten Majene/Department of Culture and Tourism Majene Regency

Gambar 12 Jumlah Wisatawan Mancanegara dan Domestik, 2013–2018
Picture Number of International and Domestic Visitors, 2013–2018



Sumber/Source: Dinas Kebudayaan dan Pariwisata Kabupaten Majene/Department of Culture and Tourism Majene Regency

Tabel 8.1.1 Jumlah Wajib Pajak Hotel, Hiburan dan Restoran/Rumah Makan Pada Badan Pendapatan Daerah Menurut Kecamatan, 2017-2018
Number of Hotel, Entertainment and Restaurant Taxpayer at Department of Local Revenue by Sub District, 2017-2018

Kecamatan Sub District	Hotel		Hiburan		Restoran	
	2017	2018	2017	2018	2017	2018
(1)	(2)	(3)	(4)	(5)	(6)	(7)
Banggae	2	3	3	1	27	35
Banggae Timur	8	9	4	4	37	54
Pamboang	-	-	-	-	8	9
Sendana	-	-	-	-	35	42
Tammerodo	-	-	-	-	3	5
Tubo Sendana	-	-	-	-	-	-
Malunda	2	2	1	1	6	6
Ulumanda	-	-	-	-	-	-
Majene	12	14	8	6	116	151

Sumber/Source: Badan Pendapatan Daerah Kabupaten Majene/Department of Local Revenue of Majene Regency

Tabel 8.1.2 Jumlah Wisatawan Mancanegara dan Domestik, 2013–2018
Table Number of International and Domestic Visitors, 2013–2018

Tahun Year	Wisatawan/Visitors		Jumlah Total
	Mancanegara International	Domestic Domestic	
(1)	(2)	(3)	(4)
2013	19	8 725	8 744
2014	27	12 100	12 127
2015	21	34 510	34 531
2016	12	28 749	28 761
2017	5	40 111	40 116
2018	119	114 826	114 946

Sumber/Source: Dinas Kebudayaan dan Pariwisata Kabupaten Majene/Department of Culture and Tourism Majene Regency



Tabel 8.1.3 Pariwisata di Kabupaten Majene, 2016-2018
Table Tourism in Majene Regency, 2016-2018

Uraian Elucidation	2016	2017	2018
(1)	(2)	(3)	(4)
Usaha Pariwisata yang Memiliki TDUP <i>Tourism Businesses Owns TDUP</i>	14	14	16
Zona Kreatif Sebagai Ruang Berekspresi <i>Creative Zone As Expression Space</i>	15	15	15
Daya Tarik Wisata <i>Tourist attraction</i>	67	73	75
Kawasan Starategis/ Pariwisata <i>Starategis Region/ Tourism</i>	-	4	4
Destinasi Pariwisata Unggulan <i>Leading Tourism Destination</i>	4	29	30
Kelompok Sadar Wisata <i>Travel Awareness Group</i>	17	20	20
Desa Wisata <i>Tourism Village</i>	8	8	8

Sumber/Source: Dinas Kebudayaan dan Pariwisata Kabupaten Majene/Department of Culture and Tourism Majene Regency

Tabel 8.1.4 Jumlah Obyek Wisata dan Jenisnya Menurut Kecamatan di Kabupaten Majene, 2018
Number of Tourism Object and The Type by Sub District, 2018

Kecamatan Sub District	Wisata Alam Natural Tourism	Wisata Bahari Marine Tourism	Wisata Budaya Culture Tourism	Jumlah Total
(1)	(2)	(3)	(4)	(5)
Banggae	2	3	27	32
Banggae Timur	2	6	17	25
Pamboang	2	5	5	12
Sendana	4	7	19	30
Tammerodo	2	3	7	12
Tube	2	4	6	12
Malunda	3	4	9	16
Ulumanda	3	-	1	4
Jumlah/Total	20	32	91	143

Sumber/Source: Dinas Kebudayaan dan Pariwisata Kabupaten Majene/Department of Culture and Tourism Majene Regency

9 BAB Chapter

TRANSPORTASI DAN KOMUNIKASI *TRANSPORTATION AND COMMUNICATION*

212 Kg
Bongkar
UnLoaded

971 Kg
Muat / Load

Jumlah Bongkar Muat Barang di Pelabuhan Majene **2018**
Number of Loading and Unloading Goods in Majene Port

PENJELASAN TEKNIS

1. **Kendaraan bermotor** adalah setiap kendaraan yang digerakkan oleh peralatan teknik yang ada pada kendaraan tersebut, biasanya digunakan untuk angkutan orang atau barang di atas jalan raya selain kendaraan yang berjalan di atas rel. Kendaraan bermotor yang dicatat adalah semua jenis kendaraan kecuali kendaraan bermotor TNI/Polri dan Korps Diplomatik.
2. **Mobil penumpang** adalah setiap kendaraan bermotor yang dilengkapi dengan tempat duduk untuk sebanyak-banyaknya delapan orang, tidak termasuk tempat duduk untuk pengemudi, baik dilengkapi atau tidak dilengkapi bagasi.
3. **Mobil bis** adalah setiap kendaraan bermotor yang dilengkapi dengan tempat duduk untuk lebih dari delapan orang, tidak termasuk tempat duduk untuk pengemudi, baik dilengkapi atau tidak dilengkapi bagasi.
4. **Mobil truk** adalah setiap kendaraan bermotor yang digunakan untuk angkutan barang, selain mobil penumpang, mobil bis dan

TECHNICAL NOTES

1. **Motor vehicles** are any kind of vehicles motorized by machine set up in those vehicles, they are usually used for transporting peoples or goods on roads except vehicles moving along a railway line. The data cover all kinds of motor vehicles except those belong to Indonesia Army Force Indonesian State Police and Diplomatic Corps.
2. **Passenger cars** are any motor vehicles with no more than eight seats, excluding seat for driver, it can be with or without hoot.
3. **Buses** are large passenger cars having seats for more than eight passengers, excluding seat for driver, it can be with or without hoot.
4. **Trucks** are any motor vehicles used to transport goods excluding passenger cars, buses, and motorcycles.

kendaraan bermotor roda dua.

5. **Kantor Pos** adalah tempat pemberi pelayanan komunikasi tertulis dan atau surat elektronik, layanan paket, layanan logistik, layanan transaksi keuangan, dan layanan keagenan pos untuk kepentingan umum. Rumah pos berfungsi sama seperti kantor pos dan kantor pos pembantu, bedanya rumah pos biasanya terletak di daerah terpencil.
6. **Telekomunikasi** adalah setiap pemancaran, pengiriman dan atau penerimaan dari setiap informasi dalam bentuk tanda-tanda, isyarat, tulisan, gambar, suara dan bunyi melalui sistem kawat, optik, radio atau sistem elektromagnetik lainnya.
7. **Jaringan telekomunikasi** adalah rangkaian perangkat telekomunikasi dan kelengkapannya yang digunakan dalam bertelekomunikasi.
8. Telepon tetap kabel dalam Susenas disebut **telepon rumah** adalah jaringan telekomunikasi menggunakan perangkat telepon tetap dengan kabel yang secara umum diatur oleh standar-standar
5. **Post Office** is a service provider facility of written communication and or electronic mail, parcel service, logistics services, financial transaction services, and postal services to the public. Postal house has the same function as the post office and subsidiary of post office, the difference is that postal house is usually located in remote areas.
6. **Telecommunication** includes every transmitting, delivering and or receiving from every information of marking, signal, article, picture, sound and voice through strand of wire system, optic, radio or other electromagnetic system.
7. **Telecommunication network** is peripheral network of telecommunication and its equipment used in the means of telecommunication.
8. **Fixed line telephone** based on Susenas called **home phone** is a telecommunication network using fixed line telephone device which is generally regulated by technical standards, using a phone number,

teknis dengan menggunakan suatu nomor telepon, dikenal pula sebagai Public Switched Telephone Network (PSTN). Pada umumnya dimanfaatkan untuk telepon rumah dan jaringan internet, memiliki kemampuan menghantarkan sinyal dengan kuat dan jelas dengan biaya yang relatif lebih murah.

9. **Telepon bergerak seluler** adalah perangkat telekomunikasi elektronik yang mempunyai kemampuan dasar yang sama dengan telepon tetap kabel, namun dapat dibawa ke mana-mana (portable, mobile) dan tidak perlu disambungkan dengan jaringan telekomunikasi kabel. Selain berfungsi sebagai telepon, telepon seluler modern biasanya mendukung layanan tambahan seperti Short Messages Services (SMS), Multimedia Messages Service (MMS), e-mail dan akses Internet, aplikasi bisnis dan permainan, serta fotografi. Saat ini, Indonesia mempunyai dua sistem jaringan telepon bergerak seluler yaitu Global System for Mobile Telecommunications (GSM) dan CDMA.

also known as the Public Switched Telephone Network (PSTN). It is generally used for home phone and Internet networks, has the ability to deliver a strong and clear signal with a relatively low cost.

9. **Cellular mobile phone** is an electronic telecommunication device which has the same basic capabilities with fixed cables, but can be taken anywhere (portable, mobile) and does not need to be connected to the wired telecommunications networks. In addition to functioning as a telephone, modern mobile phone typically supports additional services such as Short Messages Services (SMS), Multimedia Messages Service (MMS), e-mail and access to the Internet, business applications and games, as well as photography. Currently, Indonesia has two cellular mobile telephone network system that are GSM (Global System for Mobile Telecommunications) and Code Division Multiple Access (CDMA).

10. **Internet** adalah sebuah jaringan komputer publik di seluruh dunia. Internet menyediakan akses ke sejumlah layanan komunikasi termasuk World Wide Web dan membawa email, berita, hiburan dan file data.

10. *The internet is a worldwide public computer network. It provides access to a number of communication services including the World Wide Web and carries e-mail, news, entertainment and data files.*

11. **Penyiaran Radio** mencakup penyiaran sinyal suara melalui studio penyiaran radio dan fasilitas untuk transmisi program yang berhubungan dengan masyarakat, termasuk mengumpulkan dan menyalurkan program melalui kabel atau satelit, internet (stasiun radio internet), termasuk penyiaran data yang terintegrasi dengan penyiaran radio.

11. *Radio broadcasting includes voice signals broadcasting through radio broadcasting studios and facilities for the programs transmission related to community, including collecting and distributing programs via cable or satellite, internet (internet radio station), including integrated data broadcasting with radio broadcasting.*

ULASAN**DESCRIPTION****Transportasi**

Panjang jalan di Kabupaten Majene 837,9 Km yang terdiri dari 103,29 Km jalan nasional, 109,83 Km jalan provinsi, 624,78 Km Kabupaten, jika dilihat dari kondisi jalan sebagian besar jalan di Majene dalam kondisi baik, menurut Dinas Pekerjaan Umum Kabupaten Majene, 39 persen jalan dalam kondisi baik, 21 persen sedang, 17 persen kondisi rusak, dan 23 persen dalam kondisi rusak berat.

Pada tahun 2017 jumlah barang yang dimuat di Pelabuhan Majene adalah sebesar 1.367,3 Kg, sedangkan barang yang dibongkar mencapai 176,4 Kg.

Pos dan Telekomunikasi

Pada tahun 2017 terjadi penurunan jumlah surat yang diterima dan dikirim melalui kantor Pos Kabupaten Majene, dengan persentase masing-masing sebesar 22 persen dan 90 persen, sedang jumlah pulsa yang diproduksi kantor Telkom majene mencapai 8.055.857, nilai ini mengalami peningkatan sebesar 2 persen dibandingkan tahun 2016.

Transportation

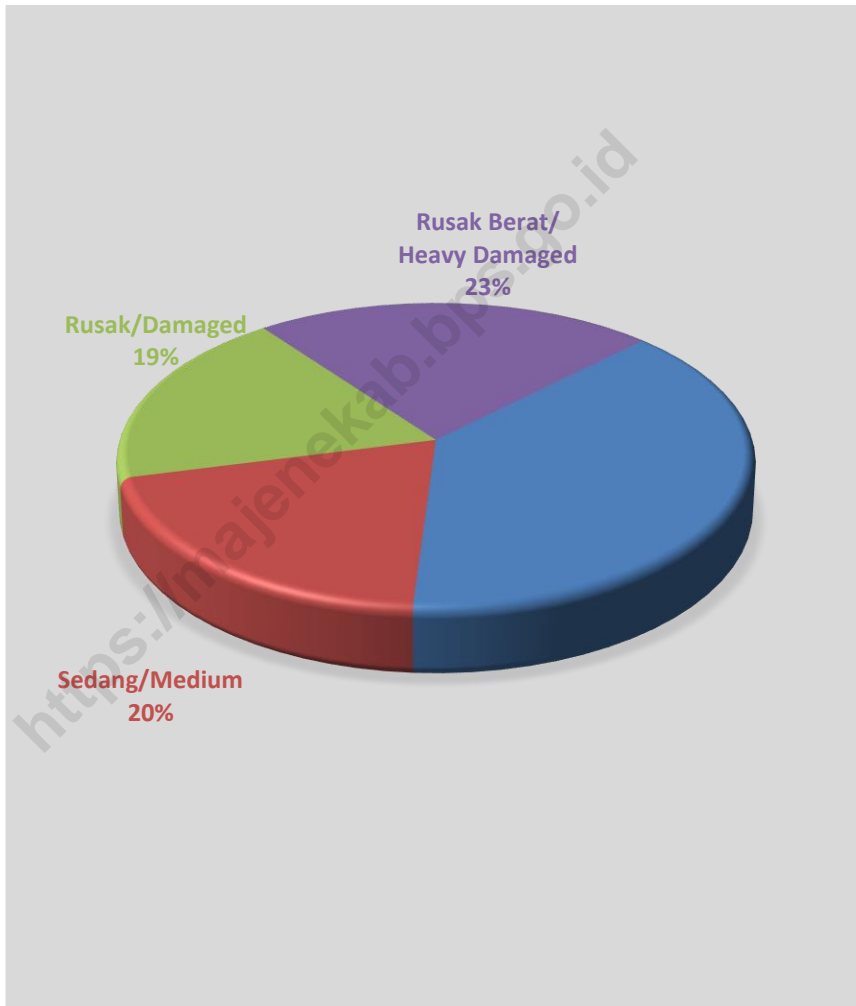
The length of roads in Majene 837.9 Km consisting of 103.29 Km national road, 109.83 Km of Province roads, 624.78 Km Regency Road, if seen from the road condition most of the roads in Majene in good condition, according to Department of Public Work Majene Regency, 39 percent of roads in good condition, 21 percent medium condition, damage condition 17 percent, and 23 percent in heavy damaged condition.

In 2017 the amount of goods loaded in the Port of Majene was 1,367.3 Kg, while the goods unloaded reached 176.4 Kg.

Post and Telecommunication

In 2017 an increasing number of letters received and sent through Pos and Giro Office Majene Regency with the percentage of each about 22 percent and 90 percent, while the number of pulses produced Telecommunication Office of Majene Regency reaches 8,055,857, This value increased by 2 percent compared to 2016.

Gambar 13 **Persentase Panjang Jalan Menurut Kondisi Permukaan Jalan (km), 2018**
Percentage of Length of Roads by Type of Road Surface Condition (km,) 2018



Sumber/Source: Dinas PU Kabupaten Majene/ Department of Public Work Majene Regency

9.1 TRANSPORTASI/*TRANSPORTATION*

Tabel 9.1.1 Panjang Jalan Menurut Kelas di Kabupaten Majene (km), 2015-2018
Table *Length of Roads by Class in Majene Regency (km), 2015-2018*

Kelas Jalan Class Roads	2015	2016	2017
(1)	(2)	(3)	(4)
Nasional/ <i>National</i>	103,50	103,29	103,29
Provinsi/ <i>Province</i>	96,38	109,83	109,83
Kabupaten/ <i>Regency</i>	621,20	624,78	624,78
Jumlah/Total	821,08	837,9	837,9

Catatan/*Note*: Data 2017 belum tersedia/*2016 data are not yet available*

Sumber/*Source*: Dinas Pekerjaan Umum Kabupaten Majene/*Department of Public Work Majene Regency*

Tabel 9.1.2 Panjang Jalan Menurut Jenis Permukaan Jalan di Kabupaten Majene (km), 2016-2018
Table Length of Roads by Type of Road Surface in Majene Regency (km), 2016-2018

Jenis Permukaan Jalan <i>Type of Road Surface</i>	2016	2017	2018
(1)	(2)	(3)	(4)
Aspal/ <i>Pavement</i>	261,4	250,41	248,24
Beton/ <i>Concrete</i>	168,30	253,98	259,31
Kerikil/ <i>Gravel</i>	0,00	17,37	17,37
Tanah/ <i>Soil</i>	82,3	99,44	96,28
Tidak dirinci	109,20	-	-

Catatan/Note:

Sumber/Source: Dinas Pekerjaan Umum Kabupaten Majene/Department of Public Work Majene Regency

Tabel 9.1.3 Panjang Jalan Menurut Kondisi Permukaan Jalan di Kabupaten Majene (km), 2016-2018
Length of Roads by Type of Road Surface Condition in Majene Regency (km), 2016-2018

Kondisi Permukaan Jalan <i>Type of Road Surface</i>	2016	2017	2018
(1)	(2)	(3)	(4)
Jalan Baik <i>Good Road</i>	208,32	228,03	239,47
Jalan Sedang <i>Medium Road</i>	78,00	122,01	124,18
Jalan Rusak <i>Damaged Road</i>	130,62	139,08	116,81
Jalan Rusak Berat <i>Heavy Damage Road</i>	95,07	132,08	140,74

Catatan/Note: Data 2017 belum tersedia/2016 data are not yet available

Sumber/Source: Dinas Pekerjaan Umum Kabupaten Majene/Department of Public Work Majene Regency

Tabel 9.1.4 Jumlah Kendaraan dan Penumpang Masuk-Keluar Menurut Bulan, 2018
Number of Vehicles and Passenger In-Out by Month, 2018

Bulan Month	Jumlah Kendaraan Number of vehicles		Jumlah Penumpang Number of Passengers	
	Masuk (Unit) In (Unit)	Keluar (Unit) Out (Unit)	Masuk (Orang) In (People)	Keluar (Orang) Out (People)
(1)	(2)	(3)	(4)	(5)
Januari/January	6 238	5 638	49 904	33 823
Februari/February	5 913	5 402	41 382	42 976
Maret/March	5 436	5 390	39 120	32 510
April/April	6 240	5 640	49 920	33 840
Mei/May	5 910	5 370	41 370	42 960
Juni/June	5 430	5 430	38 650	32 580
Juli/July	5 940	5 850	41 580	40 950
Agustus/August	7 170	6 630	57 360	53 040
September/September	6 240	6 150	27 440	49 200
Oktober/October	6 345	6 241	51 213	50 115
November/November	5 363	5 308	45 081	45 038
Desember/December	6 083	5 990	50 694	50 498
Jumlah/Total	72 308	69 039	533 714	507 530

Sumber/Source: Dinas Perhubungan Kabupaten Majene/Department Transportation of Majene Regency

Tabel 9.1.5 Jumlah Barang yang Dimuat dan Dibongkar Menurut Bulan di Pelabuhan Majene (Kg), 2018
Number of Goods Load and Unloaded by Month in Port of Majene (Kg), 2018

Bulan Month	Muat Load (Kg)	Bongkar Unloaded (Kg)
(1)	(2)	(3)
Januari/January	64	22
Februari/February	79	20
Maret/March	98	27
April/April	125	27
Mei/May	6	9
Juni/June	45	14
Juli/July	95	15
Agustus/August	72	24
September/September	59	30
Oktober/October	84	16
November/November	133	5
Desember/December	111	3
Jumlah/Total	971	212

Sumber/Source: Kantor Unit Penyelenggara Pelabuhan Kelas III Majene/Office of Port Service Unit Class III Majene

Tabel 9.1.6 Jumlah Kayu yang Dimuat dan Dibongkar Menurut Bulan di Pelabuhan Majene, 2018
Table Number of Woods Load and Unloaded by Month in Port of Majene, 2018

Bulan Month	Muat Load (Mp ^{3p})	Bongkar Unloaded (Mp ^{3p})
(1)	(2)	(3)
Januari/January	-	-
Februari/February	-	20
Maret/March	-	12
April/April	-	32
Mei/May	-	16
Juni/June	-	-
Juli/July	-	-
Agustus/August	-	-
September/September	-	-
Oktober/October	-	10
November/November	-	-
Desember/December	-	-
Jumlah/Total	-	90

Sumber/Source: Kantor Unit Penyelenggara Pelabuhan Kelas III Majene/Office of Port Service Unit Class III Majene

Tabel 9.1.7 Jumlah Kunjungan Kapal/Kapal Motor dan Jumlah DWT/Isi Kotor Menurut Bulan di Pelabuhan Majene, 2018
Table Number of Visit of Motorboat and Sum Up The Bruto by Month in Port of Majene, 2018

Bulan Month	Kapal/Kapal Motor Ship/Boat Motors	
	Jumlah (Unit) Total (Unit)	DWT/Isi Kotor (Gram) DWT/Gross Contents (Gram)
(1)	(2)	(3)
Januari/January	30	4 844
Februari/February	52	4 957
Maret/March	133	6 919
April/April	92	5 629
Mei/May	52	5 004
Juni/June	65	6 245
Juli/July	84	5 418
Agustus/August	62	5 506
September/September	123	4 562
Oktober/October	95	3 216
November/November	57	453
Desember/December	46	1 653
Majene	891	54 406

Sumber/Source: Kantor Unit Penyelenggara Pelabuhan Kelas III Majene/Office of Port Service Unit Class III Majene

Tabel 9.1.8 Jumlah Ternak yang Dimuat dan Dibongkar Menurut Bulan di Pelabuhan Majene (Ekor), 2018
Number of Livestock Load and Unloaded by Month in Port of Majene (Head), 2018

Bulan Month	Jenis Ternak/Type of Livestock		
	Sapi/Cow	Kerbau/Buffalo	Kambing/Goat
(1)	(2)	(3)	(4)
Januari/January	-	-	-
Februari/February	-	-	-
Maret/March	3	-	11
April/April	-	-	-
Mei/May	-	-	-
Juni/June	-	-	-
Juli/July	438	-	-
Agustus/August	45	-	150
September/September	-	-	428
Oktober/October	15	-	-
November/November	-	-	-
Desember/December	1	-	33
Jumlah/Total	502	-	622

Sumber/Source: Kantor Unit Penyelenggara Pelabuhan Kelas III Majene/Office of Port Service Unit Class III Majene

Tabel 9.1.9 Jumlah Penumpang Kapal yang Turun dan Naik Menurut Bulan di Pelabuhan Majene, 2018
Number of Passenger Arrived and Departed by Month in Port of Majene, 2018

Bulan Month	Turun (Orang) Arrived (People)	Naik (Orang) Departed (People)
(1)	(2)	(3)
Januari/January	938	660
Februari/February	916	607
Maret/March	1 010	1 092
April/April	912	919
Mei/May	844	785
Juni/June	2 582	1 219
Juli/July	1 422	919
Agustus/August	614	346
September/September	1 162	901
Oktober/October	506	324
November/November	-	-
Desember/December	111	105
Jumlah/Total	11 017	7 877

Sumber/Source: Kantor Unit Penyelenggara Pelabuhan Kelas III Majene/Office of Port Service Unit Class III Majene

9.2 POS DAN TELEKOMUNIKASI/POST AND TELECOMMUNICATION

Tabel 9.2.1 Jumlah Kantor Pos Pembantu Menurut Kecamatan, 2014–2018
Number of Auxiliary Post Office by Sub District, 2014–2018

Kecamatan Sub District	2014	2015	2016	2017	2018
(1)	(2)	(3)	(4)	(5)	
Banggae	1	1	1	1	1
Banggae Timur	-	-	-	-	-
Pamboang	-	-	-	-	-
Sendana	1	1	1	1	1
Tammerodo	-	-	-	-	-
Tubo Sendana	-	-	-	-	-
Malunda	1	1	1	1	1
Ulumanda	-	-	-	-	-
Majene	3	3	3	3	3

Sumber/Source: Kantor Pos dan Giro Kabupaten Majene/Post and Giro Office Majene Regency

Tabel 9.2.2 Jumlah Surat Pos yang Dikirim dan Diterima Melalui Kantor Pos dan Giro Menurut Bulan, 2018
Number of Post Packet that Sent and Received at Post Office by Months in Majene Regency, 2018

Bulan/Month	Dikirim/Sent	Diterima/Received
(1)	(2)	(3)
Januari/January	285	1 518
Februari/February	249	932
Maret/March	328	712
April/April	253	1 142
Mei/May	359	938
Juni/June	259	1 359
Juli/July	304	1 179
Agustus/August	349	1 430
September/September	515	1 515
Oktober/October	960	1 003
November/November	293	1 350
Desember/December	271	1 426
Jumlah/Total	4 425	14 504

Sumber/Source: Kantor Pos dan Giro Kabupaten Majene/Post and Giro Office Majene Regency

Tabel 9.2.3 Jumlah Barang yang Dikirim dan Diterima Melalui Kantor Pos dan Giro Menurut Bulan (Ton), 2018
Number of Goods that Sent and Received at Post Office by Months (Tons), 2018

Bulan/Month	Dikirim/Sent	Diterima/Received
(1)	(2)	(3)
Januari/January	146	547
Februari/February	109	608
Maret/March	98	768
April/April	94	502
Mei/May	164	1 092
Juni/June	116	916
Juli/July	127	802
Agustus/August	173	768
September/September	121	648
Oktober/October	144	631
November/November	152	914
Desember/December	165	783
Jumlah/Total	1 609	8 979

Sumber/Source: Kantor Pos dan Giro Kabupaten Majene/Post and Giro Office Majene Regency

Tabel 9.2.4 Jumlah Wesel yang Dikirim dan Diterima Melalui Kantor Pos dan Giro Menurut Bulan, 2018
Number of Wesel that Sent and Received at Post Office by Months, 2018

Bulan/Month	Dikirim/Sent	Diterima/Received
(1)	(2)	(3)
Januari/January	87	50
Februari/February	97	51
Maret/March	104	55
April/April	93	44
Mei/May	103	67
Juni/June	81	67
Juli/July	85	48
Agustus/August	87	54
September/September	93	40
Oktober/October	91	48
November/November	62	37
Desember/December	90	50
Jumlah/Total	1 073	611

Sumber/Source: Kantor Pos dan Giro Kabupaten Majene/Post and Giro Office Majene Regency

Tabel 9.2.5 Jumlah Sambungan Induk Telepon di Kantor Cabang Telekomunikasi, 2016-2018
Number of Central Telephone at Telecommunication Branch Office, 2016-2018

Jenis Sambungan Type Connection	2016	2017	2018
(1)	(2)	(3)	(4)
Sambungan Induk Telepon Parent Connection Phone	936 SST	728 SST	892 SST
Sambungan Speedy Speedy Connection	715 INET	780 INET	1 088 INET

Sumber/Source: Kantor Cabang Telekomunikasi Kabupaten Majene/Telecommunication Office of Majene Regency

Tabel 9.2.6 Jumlah Pulsa yang Diproduksi di Kantor Cabang Telekomunikasi Kabupaten Majene, 2013-2018
Production of Pulse at Telecommunication Branch Office in Majene Regency , 2013–2018

Tahun <i>Year</i>	Jumlah Pulsa <i>Number of Pulses</i>
(1)	(2)
2014	7 576 078
2015	7 613 013
2016	7 892 016
2017	8 055 857
2018	10 145 176

Sumber/Source: Kantor Cabang Telekomunikasi Kabupaten Majene/ *Telecommunication Office of Majene Regency*

PENGELUARAN PENDUDUK DAN KONSUMSI POPULATION EXPENDITURE AND CONSUMPTION



31%
**Makanan &
Minuman Jadi**
Prepared Food & Beverages



47%
**Perumahan & Fasilitas
Rumah Tangga**
Housing & Household Facility



19%
Padi-Padian
Cereals



20%
Aneka Barang & Jasa
Goods & Services

**Seafood
Fish
CRABS**

13%
**Ikan, Udang
Cumi & Kerang**
Fish, Prawn, Squid & Shell



15%
Barang Tahan Lama
Durable Goods

PENJELASAN TEKNIS

1. **Pengeluaran rata-rata per kapita** adalah biaya yang dikeluarkan untuk konsumsi semua anggota rumah tangga selama sebulan baik yang berasal dari pembelian, pemberian maupun produksi sendiri dibagi dengan banyaknya anggota rumah tangga dalam rumah tangga tersebut.

TECHNICAL NOTES

1. ***Per capita Average Expenditure*** is the cost spent for all household members consumption during the month, whether from purchasing, giving or own production, divided by the number of household members in the household.

<https://majenekab.bps.go.id>



ULASAN

DESCRIPTION

Data pengeluaran dan konsumsi penduduk menurut kelompok barang diperoleh dari Survei Sosial Ekonomi Nasional (Susenas) tahun 2017. Data konsumsi/pengeluaran dibagi menjadi dua kelompok yaitu konsumsi makanan dan bukan makanan.

Rata-rata pengeluaran per kapita sebulan dapat dilihat pada Tabel 11.1. Secara keseluruhan, pengeluaran rata-rata per kapita sebulan penduduk Kabupaten Majene mencapai 699.721 rupiah, masing-masing terdiri dari pengeluaran untuk makanan sebesar 52 persen dan untuk non makanan sebesar 48 persen. Secara nilai rupiah, pengeluaran rata-rata per kapita untuk makanan adalah sebesar 363.799 Rupiah dan untuk bukan makanan sebesar 335.922 Rupiah.

Proporsi pengeluaran rata-rata kelompok makanan, paling banyak dibelanjakan untuk makanan dan minuman jadi sebesar 12,5 persen, selanjutnya adalah konsumsi Padi-Padian seperti beras, jagung, dan tepung yaitu sebesar 12 persen.

Data on consumer expenditure according to type of expenditure are obtained from the 2017 National Socio Economic Survey (Susenas). Consumption/expenditure is divided into two groups, food and non food.

Average per capita monthly expenditure is presented in Table 11.1. In general average per capita monthly expenditure of Majene Regency population was 669,712 rupiahs, and from which 52 percent was expenditure for food and 48 percent for non food. In Rupiahs, average expenditure per capita for food was about 363,799 and for non food 335,922 Rupiahs.

The proportion of the average expenditure of food groups, the most spent on fast food drinks by 12.5 percent, then is consumption of Grains such as rice, corn, and flour which is 12 percent.

PENGELUARAN PENDUDUK DAN KONSUMSI MAKANAN

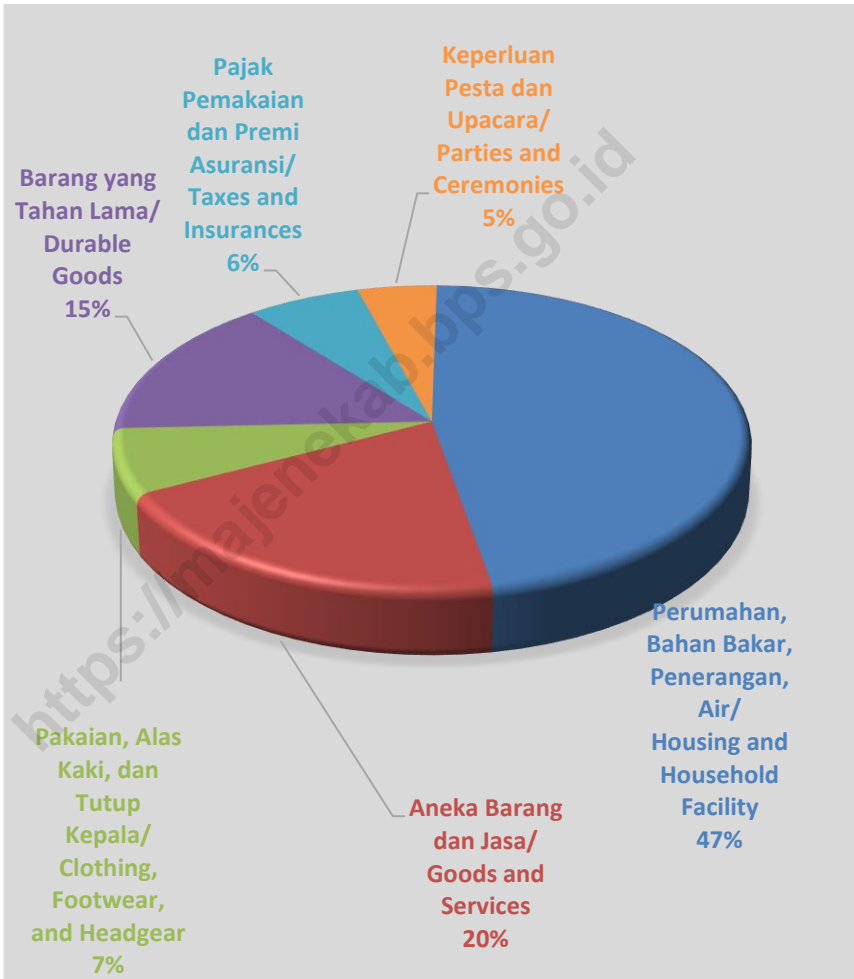
Proporsi pengeluaran rata-rata kelompok non makanan, paling banyak dibelanjakan untuk perumahan, bahan bakar, penerangan dan air yaitu sebesar 23,7 persen.

Proportion of Average per capita montly expenditure for non food, most widely spent for Housing and household facility, that is equal to 23.7 percent.

<https://majenekab.bps.go.id>



Gambar 14 Persentase Pengeluaran Rata-rata Perkapita Sebulan Menurut Kelompok Bukan Makanan (rupiah), 2018
Picture Percentage of Average Expenditure Per Capita Per Month by Non Food Group (rupiahs), 2018



Sumber/Source: BPS, Survei Sosial Ekonomi Nasional, Maret/ BPS, National Socioeconomic Survey, March

Tabel 10.1 Pengeluaran Rata-rata Perkapita Sebulan Menurut Golongan Pengeluaran dan Kelompok Barang (Rupiah), 2018
Average Expenditure Per Capita Per Month by Expenditure Class and Commodity Group (Rupiahs), 2018

Golongan Pengeluaran <i>Expenditure Class</i>	Kelompok Barang <i>Commodity Group</i>		
	Makanan <i>Food</i>	Bukan Makanan <i>Non Food</i>	Jumlah <i>Total</i>
(1)	(2)	(3)	(4)
40% Terbawah	253 830	126 554	380 384
40% Tengah	409 779	256 085	665 865
20% Teratas	787 741	1 058 510	1 846 251
Rata-rata	423 265	365 124	788 389

Sumber/Source: BPS, Survei Sosial Ekonomi Nasional, Maret/BPS, National Socioeconomic Survey, March

Tabel 10.2 Pengeluaran Rata-rata Perkapita Sebulan Menurut Kelompok Makanan di Kabupaten Majene (rupiah), 2018
Average Expenditure Per Capita Per Month by Food Group in Majene Regency (rupiahs), 2018

Kelompok Makanan <i>Food Group</i>	Pengeluaran Rata-rata Perkapita Sebulan/ <i>Average Expenditure Per Capita Per Month</i>
(1)	(2)
Padi-padian/ <i>Cereals</i>	80 582
Umbi-umbian/ <i>Tubers</i>	2 029
Ikan/Udang/Cumi/Kerang <i>Fish/Prawn/Squid/Shell</i>	55 915
Daging/ <i>Meat</i>	1 822
Telur dan susu/ <i>Eggs and milk</i>	13 544
Sayur-sayuran/ <i>Vegetables</i>	19 571
Kacang-kacangan/ <i>Legumes</i>	3 680
Buah-buahan/ <i>Fruits</i>	19 107
Minyak dan lemak/ <i>Oil and fats</i>	13 527
Bahan minuman/ <i>Beverage stuffs</i>	15 524
Bumbu-bumbuan/ <i>Spices</i>	7 777
Konsumsi lainnya/ <i>Miscellaneous food items</i>	6 554
Makanan dan minuman jadi <i>Prepared food and beverages</i>	132 257
Tembakau dan sirih/ <i>Tobacco and betel</i>	51 375
Jumlah/Total	423 265

Sumber/*Source*: BPS, Survei Sosial Ekonomi Nasional, Maret/BPS *National Socioeconomic Survey, March*

Tabel 10.3 Pengeluaran Rata-rata Perkapita Sebulan Menurut Kelompok Bukan Makanan (Rupiah), 2018
Average Expenditure Per Capita Per Month by Non Food Group (Rupiahs), 2018

Kelompok Bukan Makanan <i>Non Food Group</i>	Pengeluaran Rata-rata Perkapita Sebulan/ <i>Average Expenditure Per Capita</i> Per Month
(1)	(2)
Perumahan, Bahan Bakar, Penerangan, Air <i>Housing and Household Facility</i>	171 373
Aneka Barang dan Jasa <i>Goods and Services</i>	73 550
Pakaian, Alas Kaki, dan Tutup Kepala <i>Clothing, Footwear, and headgear</i>	25 342
Barang yang Tahan Lama <i>Durable Goods</i>	54 920
Pajak Pemakaian dan Premi Asuransi <i>Taxes and Insurances</i>	23 585
Keperluan Pesta dan Upacara <i>Parties and Ceremonies</i>	16 354
Jumlah/Total	365 124

Sumber/Source: BPS, Survei Sosial Ekonomi Nasional, BPS, Maret/National Socioeconomic Survey, March

SISTEM NERACA NASIONAL SYSTEM OF REGIONAL ACCOUNTS

PERTANIAN Agriculture



-KEHUTANAN- Forestry



PERIKANAN Fishery



Distribusi Persentase PDRB Terbesar 2018 Berada Pada Sektor Pertanian, Kehutanan dan Perikanan
Biggest Percentage Distribution of GRDP 2018 was from Agriculture, Forestry and Fishery Sector

PENJELASAN TEKNIS

1. Penghitungan statistik neraca nasional mengikuti buku petunjuk yang diterbitkan oleh Perserikatan Bangsa Bangsa (PBB) dikenal sebagai Sistem Neraca Nasional (SNN). SNN adalah rekomendasi internasional tentang bagaimana menyusun ukuran aktivitas ekonomi yang sesuai dengan standar neraca baku yang didasarkan pada prinsip-prinsip ekonomi. Rekomendasi yang dimaksud dinyatakan dalam sekumpulan konsep, definisi, klasifikasi, dan aturan neraca yang disepakati secara internasional dalam mengukur indikator tertentu seperti Produk Domestik Bruto (PDB). Salah satu bentuk adaptasi pencatatan statistik nasional adalah melakukan perubahan tahun dasar PDB Indonesia dari tahun 2000 ke 2010. Perubahan tahun dasar PDB dilakukan seiring dengan mengadopsi rekomendasi PBB yang tertuang dalam Sistem Neraca Nasional 2008 (SNA 2008).

2. Produk Domestik Bruto pada tingkat nasional serta Produk Domestik Regional Bruto (PDRB) pada tingkat regional (provinsi) menggambarkan kemampuan suatu wilayah untuk menciptakan nilai

TECHNICAL NOTES

1. *The method used to estimate national accounts statistics is based on the standard guidelines formed by United Nation known as System of National Accounts (SNA). SNA is the internationally agreed standard set of recommendations on how to compile measures of economic activity in accordance with strict accounting conventions based on economic principles. The recommendations are expressed in term of a set of concepts, definitions, classifications and accounting rules that comprise the internationally agreed standard for measuring indicators such as Gross Domestic Product (GDP). One of the improvement in the national statistical system is to rebase GDP form base year 2000 to 2010 in order to capture current economic condition. It is in line with the United Nations (UN) recommendation on 2008 SNA.*

2. *The basic measure of the value added arising from economic activity is known as Gross Domestic Product at the national level and Gross Regional Domestic Product (GRDP) at the regional level*

tambah pada suatu waktu tertentu. Untuk menyusun PDB maupun PDRB digunakan 2 pendekatan, yaitu lapangan usaha dan pengeluaran. Keduanya menyajikan komposisi data nilai tambah dirinci menurut sumber kegiatan ekonomi (lapangan usaha) dan menurut komponen penggunaannya. PDB maupun PDRB dari sisi lapangan usaha merupakan penjumlahan seluruh komponen nilai tambah bruto yang mampu diciptakan oleh sektor-sektor ekonomi atas berbagai aktivitas produksinya. Sedangkan dari sisi pengeluaran menjelaskan tentang penggunaan dari nilai tambah tersebut.

(provinces/regencies/municipalities). To compile these statistics, two approaches have been used, i.e. "production approach" and "expenditure approach". The first approach is to measure value added produced by various kinds of economic activities, while the second approach is to measure final uses of the country's output. In other words, GDP/GRDP is the sum of total value added produced by all economic industries (activities) and the way of using it.

3. PDB menurut lapangan usaha mengalami perubahan klasifikasi dari 9 lapangan usaha menjadi 17 lapangan usaha. PDB menurut lapangan usaha dirinci menurut total nilai tambah dari seluruh sektor ekonomi yang mencakup lapangan usaha Pertanian, Kehutanan, dan Perikanan; Pertambangan dan Penggalian; Industri Pengolahan; Pengadaan Listrik dan Gas; Pengadaan Air, Pengelolaan Sampah, Limbah dan Daur Ulang; Konstruksi; Perdagangan Besar dan Eceran, Reparasi Mobil dan Sepeda Motor;

3. *GDP by industry classification changes from 9 sectors to 17 industries. GDP by industry is classified by types of economic activities such as Agriculture, Forestry and Fishing; Mining and Quarrying; Manufacturing; Electricity and Gas; Water supply, Sewerage, Waste Management and Remediation Activities; Construction; Wholesale and Retail Trade; Repair of Motor Vehicles and Motorcycles; Transportation and Storage; Accommodation and Food Service Activities; Information and Communication; Financial and*

Transportasi dan Pergudangan; Penyediaan Akomodasi dan Makan Minum; Informasi dan Komunikasi; Jasa Keuangan dan Asuransi; Real Estat; Jasa Perusahaan; Administrasi Pemerintahan, Pertahanan dan Jaminan Sosial Wajib; Jasa Pendidikan; Jasa Kesehatan dan Kegiatan Sosial; dan Jasa lainnya.

Insurance Activities; Real Estate Activities; Business Activities; Public Administration; Defence and Compulsory Social Security; Education; Human Health and Social Work Activities; and Other Services Activities.

4. PDB menurut pengeluaran mengalami perubahan klasifikasi dimana pengeluaran konsumsi Lembaga Non Profit yang Melayani Rumah Tangga (LNPR) yang sebelumnya termasuk bagian dari pengeluaran konsumsi rumah tangga menjadi komponen terpisah. Sehingga klasifikasi PDB menurut pengeluaran dirinci menjadi 7 komponen yaitu komponen pengeluaran konsumsi rumah tangga, pengeluaran konsumsi LNPR, pengeluaran konsumsi pemerintah, pembentukan modal tetap bruto, perubahan inventori, ekspor barang dan jasa, dan impor barang dan jasa.

4. *GDP by expenditure classification changes where consumption expenditure Non-profit Institutions Serving Households (NPISH) previously included as part of household consumption expenditure is taken out into separate component. So that, GDP by type of expenditures is classified into: household consumption expenditure, NPISH consumption expenditure, government consumption expenditure, gross fixed capital formation, changes in inventories, exports of goods and services, and imports of goods and services.*

5. Pengeluaran konsumsi rumah tangga mencakup berbagai pengeluaran konsumsi akhir rumah tangga atas barang dan jasa untuk memenuhi kebutuhan individu ataupun kelompok secara langsung.

5. *Household consumption expenditures consist of expenditures incurred by households, which are used for both individual or collective needs. Household consumptions are*

Pengeluaran rumah tangga di sini mencakup makanan dan minuman selain restoran; pakaian, alas kaki dan jasa perawatannya; perumahan dan perlengkapan rumah tangga; kesehatan dan pendidikan; transportasi dan komunikasi; restoran dan hotel serta lainnya.

classified into food and beverages other than restaurants; clothing, footwear, and related maintenance services; housing and household equipment; health and education; transport and communication; restaurants and hotels; and others.

6. Pengeluaran Konsumsi Pemerintah terdiri dari Pengeluaran Konsumsi Individu dan Pengeluaran Konsumsi Kolektif. Barang dan jasa individu merupakan barang dan jasa privat, dimana ciri-ciri barang privat adalah
- Scarcity, yaitu ada kelangkaan/keterbatasan dalam jumlah;
 - Excludable consumption, yaitu konsumsi suatu barang dapat dibatasi hanya pada mereka yang memenuhi persyaratan tertentu (biasanya harga);
 - Rivalrous competition, yaitu konsumsi oleh satu konsumen akan mengurangi atau menghilangkan kesempatan pihak lain untuk melakukan hal serupa. Contoh barang dan jasa yang dihasilkan pemerintah dan tergolong sebagai barang dan jasa individu adalah jasa pelayanan kesehatan pemerintah di rumah sakit/puskesmas dan jasa pendidikan di sekolah/universitas negeri. Sedangkan barang dan jasa kolektif ekuivalen dengan barang

6. *Government consumption expenditure consists of Individual Consumption Expenditure and Collective Consumption Expenditure. Individual goods and services are private goods and services, which the characteristics of private goods is a) Scarcity, that there is a scarcity/limited in number; b) Excludable consumption, the consumption of goods can be limited only to those who meet certain requirements (usually the price); c) Rivalrous competition, ie consumption by the consumer will reduce or eliminate the chance of another party to do so. Examples of goods and services produced by government and classified as goods and services of individuals is the government health services in hospitals/health centers and education services in schools/universities. Collective goods and services equivalent to public goods characterized by a)*

publik yang memiliki ciri a) Non rivalry, yaitu penggunaan satu konsumen terhadap suatu barang tidak mengurangi kesempatan konsumen lain untuk juga mengkonsumsi barang tersebut; b) Non excludable, yaitu apabila suatu barang publik tersedia, maka tidak ada yang dapat menghalangi siapapun untuk memperoleh manfaat dari barang tersebut atau dengan kata lain setiap orang memiliki akses ke barang tersebut. Contoh barang dan jasa yang dihasilkan pemerintah dan tergolong sebagai barang dan jasa kolektif adalah jasa pertahanan yang dilakukan TNI dan keamanan yang dilakukan kepolisian.

Non-rivalry, namely the use of a consumer for an item does not reduce the chance of another consumer to also consume goods; b) Non-excludable, i.e. when a public good available, then nothing can hinder anyone to benefit from the goods or in other words everyone has access to the goods. Examples of goods and services produced by government and classified as collective goods and services is carried military defense services and the police's security.

7. Pembentukan Modal Tetap Bruto (PMTB) mencakup pengadaan, pembuatan, dan pembelian barang modal. Barang modal dimaksud adalah barang-barang yang digunakan untuk proses produksi, tahan lama atau yang mempunyai umur pemakaian lebih dari satu tahun seperti bangunan, mesin-mesin dan alat angkutan. Termasuk pula di sini perbaikan besar (berat) yang sifatnya memperpanjang umur atau mengubah bentuk atau kapasitas barang modal tersebut. Pengeluaran barang modal untuk

7. *Gross Fixed Capital Formation (GFCF) includes procurement, manufacture, and the purchase of capital goods. Capital goods are goods which are used for the production process, durable or have a service life of more than one year such as buildings, machinery, and transportation equipment. Including here: huge improvement that are to extend the life or changing the shape or the capacity of the capital goods. Capital expenditures for military purposes are also covered as GFCF. GFCF*

keperluan militer juga dicakup sebagai PMTB. Klasifikasi komponen PMTB dibagi menjadi 6 sub komponen yaitu Konstruksi; Mesin dan Peralatan; Kendaraan; Peralatan Lainnya; Cultivated Biological Resources (CBR) dan Produk Kekayaan Intelektual.

component are classified into six sub-components: Construction; Machinery and Equipment; vehicle; Other equipment; Cultivated Biological Resources (CBR) and Intellectual Property Product.

8. Ekspor barang dan jasa merupakan transaksi perdagangan barang dan jasa dari penduduk (residen) ke bukan penduduk (nonresiden). Impor barang dan jasa adalah transaksi perdagangan dari bukan penduduk ke penduduk. Ekspor atau impor barang terjadi pada saat terjadi perubahan hak kepemilikan barang antara penduduk dengan bukan penduduk (dengan atau tanpa perpindahan fisik barang tersebut). Pada PDB dengan tahun dasar 2010, ekspor dan impor barang dirinci menjadi nonmigas dan migas.

8. *Exports of goods and services consist of transactions of goods and services from residents to non-residents. Imports of goods and services consist of transaction of goods and services from non-residents to residents. Exports and imports of goods occur when there are changes in ownership of goods between residents and non-residents (with or without physical movements of goods across frontiers). On the GDP at 2010 basic year, exports and imports of goods specified into non oil and gas and oil and gas.*

9. Produk Domestik Bruto maupun agregat turunannya disajikan dalam 2 (dua) versi penilaian, yaitu atas dasar "harga berlaku" dan atas dasar "harga konstan". Disebut sebagai harga berlaku karena seluruh agregat dinilai dengan menggunakan harga pada tahun berjalan, sedangkan harga konstan

9. *GDP and its aggregations are presented in two forms: at current market prices and at constant base year market prices. In presenting current market prices, all aggregates are valued at current market prices, while base year constant market prices are shown by valuing all aggregates at fixed*

penilaiannya didasarkan kepada harga satu tahun dasar tertentu, dalam publikasi ini digunakan harga tahun 2010.

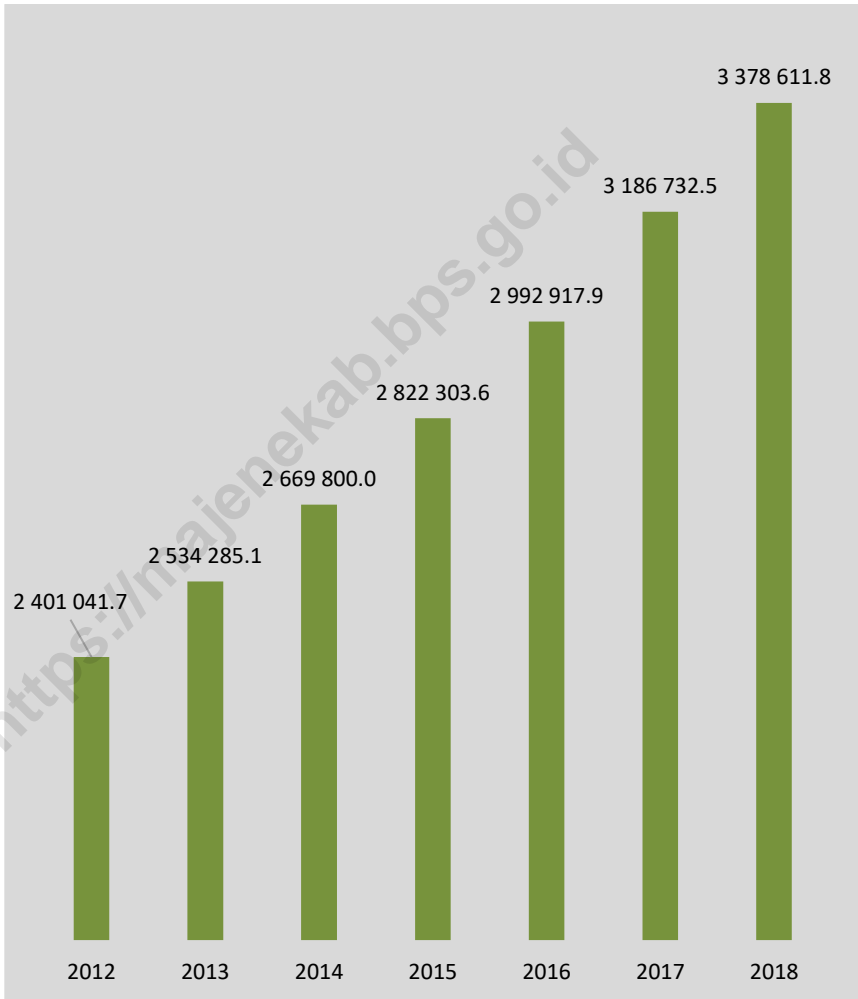
base year prices. Year of 2010 is used as the base year in this publication.

10. Laju pertumbuhan Produk Domestik Bruto diperoleh dari perhitungan PDB atas dasar harga konstan. Diperoleh dengan cara mengurangi nilai PDB pada tahun ke-n terhadap nilai pada tahun ke n-1 (tahun sebelumnya), dibagi dengan nilai pada tahun ke n-1, dikalikan dengan 100 persen. Laju pertumbuhan menunjukkan perkembangan agregat pendapatan dari satu waktu tertentu terhadap waktu sebelumnya.

10. Growth rate of Gross Domestic Product is derived from GDP at constant market prices. It is obtained by subtracting the value of GDP year n with the value of GDP year n-1, divided by the value of GDP year n-1 then multiplied by 100 percent. The growth rate of GDP explains the income growth during the given period.

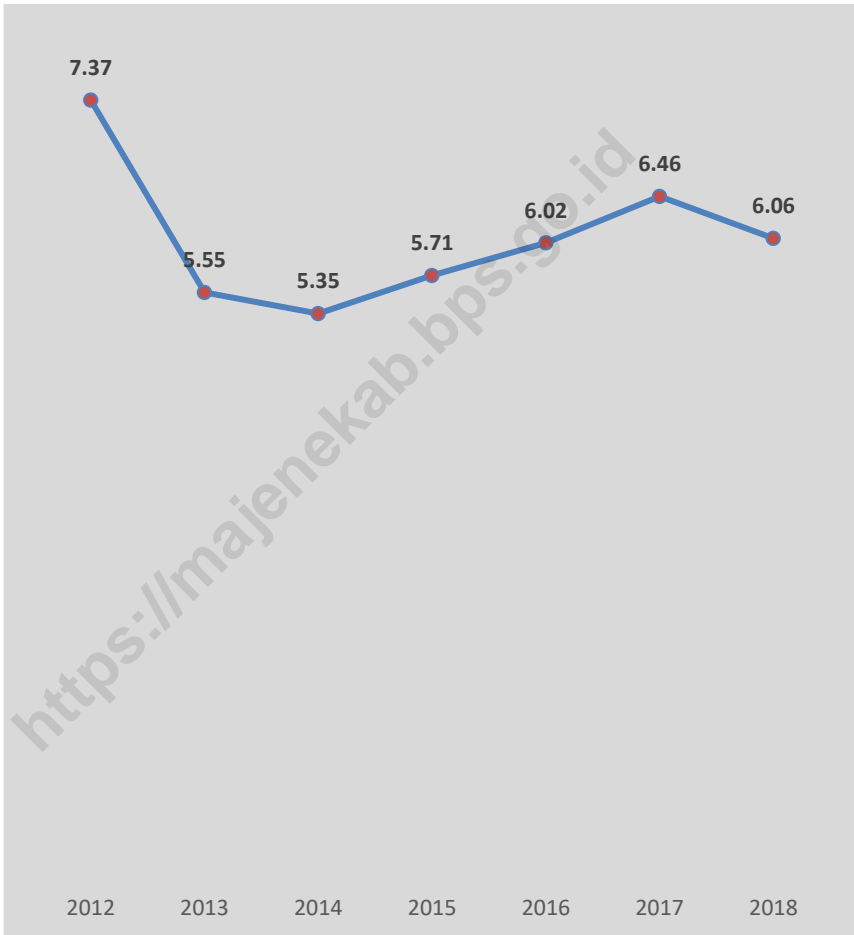
ULASAN	DESCRIPTION
<p>Produk Domestik Regional Bruto (PDRB) merupakan salah satu pencerminan kemajuan ekonomi suatu daerah, yang didefinisikan sebagai keseluruhan nilai tambah barang dan jasa yang disajikan dalam satu tahun diwilayah tersebut.</p>	<p><i>Gross Regional Domestic Product (GDRP) is the one of indicators of economics development, that defined as total value added of the goods and services produces in the certain period and the region.</i></p>
<p>PDRB Majene atas dasar harga berlaku pada tahun 2017 sekitar 4,2 trilyun Rupiah dengan kontribusi terbesar diberikan oleh sektor pertanian yakni sebesar 35 persen dan disusul sektor Perdagangan Besar dan Eceran, Reparasi Mobil dan Sepeda Motor sebesar 11,32 persen. Sektor berikutnya yang kontribusinya relatif cukup besar adalah sektor Administrasi Pemerintahan, Pertahanan dan Jaminan Sosial Wajib dengan andil sebesar 10,81 persen. Penyumbang terkecil adalah sektor Jasa Perusahaan dan sector Pengadaan listrik dan gas yang masing-masing hanya sebesar 0,05 dan 0,07 persen.</p>	<p><i>In 2017, GDRP at current market prices of Majene recorded 4.2 trillion rupiahs, which the largest contributor was agriculture sector that recorded 35 percent. Then followed by Wholesale and Retail Trade, Repair of Motor Vehicles and Motorcycles was 11.32 percent. The next significant contributor to total GRDP was Public Administration, Defence, and Compulsory Social Security at 10.81 percent. The smallest contribution produced by Business Activities and Electricity and Gas each of which only amounted 0.05 and 0.07 percent.</i></p>
<p>PDRB Majene atas dasar harga konstan 2010 untuk tahun 2017 sebesar 3,2 trilyun rupiah atau meningkat sebesar 6,5 persen dari tahun sebelumnya.</p>	<p><i>In the same year, GDRP at constant 2017 market prices recorded 3.2 trillion rupiahs or increased 6.5 percent compared to the previous year.</i></p>

Gambar 15 Produk Domestik Regional Bruto Atas Dasar Harga Konstan 2010 (Juta rupiah), 2011–2018
Picture Gross Regional Domestic Product at 2010 Constant Market Prices (Millions Rp), 2011–2018



Sumber/Source : Diolah dari Hasil Sensus, Survei dan Berbagai Sumber Lainnya/ Based on Census, Surveys, and Other Sources

Gambar 16 Laju Pertumbuhan Produk Domestik Regional Bruto Atas Dasar Harga Konstan 2010 (Persen), 2012–2018
Picture **Growth Rate of Gross Regional Domestic Product at 2010 Constant Market Prices (Millions rupiahs), 2012–2018**



Sumber/Source : Diolah dari Hasil Sensus, Survei dan Berbagai Sumber Lainnya/ Based on Census, Surveys, and Other Sources

Tabel 11.1 Produk Domestik Regional Bruto Atas Dasar Harga Berlaku Menurut Lapangan Usaha di Kabupaten Majene (Juta Rupiah), 2015–2018
Gross Regional Domestic Product at Current Market Prices by Industry in Majene Regency (Million Rp), 2015–2018

Lapangan Usaha/ <i>Industry</i>	2015	2016	2017	2018
(1)	(2)	(3)	(4)	(5)
A. Pertanian, Kehutanan, dan Perikanan/ <i>Agriculture, Forestry and Fishing</i>	78 781.76	88 344.95	96 109.87	104 013.04
B. Pertambangan dan Penggalian/ <i>Mining and Quarrying</i>	98 856.7	105 061.1	113 815.8	123 741.5
C. Industri Pengolahan/ <i>Manufacturing</i>	176 421.3	190 584.4	217 086.7	234 116.2
D. Pengadaan Listrik dan Gas/ <i>Electricity and Gas</i>	1 988.2	2 541.9	2 932.4	3 107.4
E. Pengadaan Air, Pengelolaan Sampah, Limbah dan Daur Ulang/ <i>Water Supply, Sewerage, waste Management, and Remediation Activities</i>	4 111.5	4 512.1	4 794.9	5 174.1
F. Konstruksi/ <i>Construction</i>	243 648.5	265 182.0	299 556.6	329 517.3
G. Perdagangan Besar dan Eceran; Reparasi Mobil dan Sepeda Motor/ <i>Wholesale & Retail Trade; Repair of Motor Vehicles & Motorcycles</i>	388 849.2	427 052.7	474 864.8	518 309.3
H. Transportasi dan Pergudangan/ <i>Transportation and Storage</i>	67 322.0	68 999.2	71 038.3	75 297.0
I. Penyediaan Akomodasi dan Makan Minum/ <i>Accommodation and Food Service Activities</i>	9 841.7	11 103.1	11 888.3	12 844.9
J. Informasi dan Komunikasi/ <i>Information and Communication</i>	165 345.4	184 404.9	209 773.1	229 421.2
K. Jasa Keuangan dan Asuransi/ <i>Financial and Insurance Activities</i>	114 682.2	141 606.2	151 172.0	160 891.3
L. Real Estate/ <i>Real Estate Activities</i>	123 460.0	134 530.2	144 309.7	152 837.8
M,N. Jasa Perusahaan/ <i>Business Activities</i>	1 769.0	1 859.0	1 983.4	2 091.6
O. Administrasi Pemerintahan, Pertahanan dan Jaminan Sosial Wajib/ <i>Public Administration, Defence, and Compulsory Social Security</i>	412 495.5	435 944.8	453 418.4	473 530.6
P. Jasa Pendidikan/ <i>Education</i>	296 165.5	329 240.7	377 337.1	415 612.5
Q. Jasa Kesehatan dan Kegiatan Sosial/ <i>Human Health and Social Work Activities</i>	48 491.6	53 809.0	58 610.9	63 592.9
R,S,T,U. Jasa lainnya/ <i>Other Services Activities</i>	107 301.2	116 311.1	127 284.7	138 232.2
Produk Domestik Regional Bruto/ <i>Gross Regional Domestic Bruto</i>	3 483 468.4	3 800 987.8	4 193 978.2	4 618 392.6

Sumber/*Source* : BPS, Diolah dari Hasil Sensus, Survei dan Berbagai Sumber Lainnya/ *BPS, Based on Census, Surveys, and Other Sources*

Tabel 11.2 Produk Domestik Regional Bruto Atas Dasar Harga Konstan 2010 Menurut Lapangan Usaha di Kabupaten Majene (Juta Rupiah), 2015–2018
Gross Regional Domestic Product at 2010 Constant Market Prices by Industry in Majene Regency (Million Rupiahs), 2015–2018

Lapangan Usaha/ <i>Industry</i>	2015	2016	2017	2018
(1)	(2)	(3)	(4)	(5)
A. Pertanian, Kehutanan, dan Perikanan/ <i>Agriculture, Forestry and Fishing</i>	957 355.6	1 001 673.3	1 060 842.2	1 144 743.1
B. Pertambangan dan Penggalian/ <i>Mining and Quarrying</i>	74 504.7	77 674.4	83 830.0	89 717.4
C. Industri Pengolahan/ <i>Manufacturing</i>	151 689.4	158 266.9	174 006.2	185 926.3
D. Pengadaan Listrik dan Gas/ <i>Electricity and Gas</i>	3 034.8	3 648.1	3 899.4	4 134.3
E. Pengadaan Air, Pengelolaan Sampah, Limbah dan Daur Ulang/ <i>Water Supply, Sewerage, waste Management, and Remediation Activities</i>	4 077.2	4 346.8	4 616.8	4 979.3
F. Konstruksi/ <i>Construction</i>	213 404.3	229 482.3	251 937.4	267 666.8
G. Perdagangan Besar dan Eceran; Reparasi Mobil dan Sepeda Motor/ <i>Wholesale & Retail Trade; Repair of Motor Vehicles & Motorcycles</i>	277 636.7	290 637.9	307 658.4	324 095.1
H. Transportasi dan Pergudangan/ <i>Transportation and Storage</i>	53 626.1	53 986.5	55 326.7	58 203.6
I. Penyediaan Akomodasi dan Makan Minum/ <i>Accommodation and Food Service Activities</i>	8 099.9	8 887.7	9 106.4	9 624.4
J. Informasi dan Komunikasi/ <i>Information and Communication</i>	140 481.6	155 271.7	171 985.2	183 703.3
K. Jasa Keuangan dan Asuransi/ <i>Financial and Insurance Activities</i>	91 363.2	107 917.6	110 602.2	113 720.5
L. Real Estate/ <i>Real Estate Activities</i>	97 094.6	101 992.3	107 270.7	113 411.2
M,N. Jasa Perusahaan/ <i>Business Activities</i>	1 532.1	1 600.3	1 692.5	1 756.9
O. Administrasi Pemerintahan, Pertahanan dan Jaminan Sosial Wajib/ <i>Public Administration, Defence, and Compulsory Social Security</i>	344 658.0	364 179.2	374 757.4	384 804.9
P. Jasa Pendidikan/ <i>Education</i>	267 101.9	287 265.9	312 590.3	326 595.4
Q. Jasa Kesehatan dan Kegiatan Sosial/ <i>Human Health and Social Work Activities</i>	41 051.7	44 385.1	47 855.8	51 212.8
R,S,T,U. Jasa lainnya/ <i>Other Services Activities</i>	95 591.9	101 101.8	107 704.9	114 316.4
Produk Domestik Regional Bruto/ <i>Gross Regional Domestic Bruto</i>	2 822 303.6	2 992 317.9	3 185 682.5	3 378 611.8

Sumber/*Source* : BPS, Diolah dari Hasil Sensus, Survei dan Berbagai Sumber Lainnya/ *BPS, Based on Census, Surveys, and Other Sources*

Tabel 11.3 Distribusi Persentase Produk Domestik Regional Bruto Atas Dasar Harga Berlaku Menurut Lapangan Usaha di Kabupaten Majene (persen), 2015–2018
Percentage Distribution of Gross Regional Domestic Product at Current Market Prices by Industry in Majene Regency (percent), 2015–2018

Lapangan Usaha/ <i>Industry</i>	2015	2016	2017	2018
(1)	(2)	(3)	(4)	(5)
A. Pertanian, Kehutanan, dan Perikanan/ <i>Agriculture, Forestry and Fishing</i>	35.10	34.94	35.15	36.38
B. Pertambangan dan Penggalian/ <i>Mining and Quarrying</i>	2.84	2.76	2.71	2.68
C. Industri Pengolahan/ <i>Manufacturing</i>	5.06	5.01	5.18	5.07
D. Pengadaan Listrik dan Gas/ <i>Electricity and Gas</i>	0.06	0.07	0.07	0.07
E. Pengadaan Air, Pengelolaan Sampah, Limbah dan Daur Ulang/ <i>Water Supply, Sewerage, waste Management, and Remediation Activities</i>	0.12	0.12	0.11	0.11
F. Konstruksi/ <i>Construction</i>	6.99	6.98	7.14	7.13
G. Perdagangan Besar dan Eceran; Reparasi Mobil dan Sepeda Motor/ <i>Wholesale & Retail Trade; Repair of Motor Vehicles & Motorcycles</i>	11.16	11.24	11.32	11.22
H. Transportasi dan Pergudangan/ <i>Transportation and Storage</i>	1.93	1.82	1.69	1.63
I. Penyediaan Akomodasi dan Makan Minum/ <i>Accommodation and Food Service Activities</i>	0.28	0.29	0.28	0.28
J. Informasi dan Komunikasi/ <i>Information and Communication</i>	4.75	4.85	5.00	4.97
K. Jasa Keuangan dan Asuransi/ <i>Financial and Insurance Activities</i>	3.29	3.73	3.60	3.48
L. Real Estate/ <i>Real Estate Activities</i>	3.54	3.54	3.44	3.31
M,N. Jasa Perusahaan/ <i>Business Activities</i>	0.05	0.05	0.05	0.05
O. Administrasi Pemerintahan, Pertahanan dan Jaminan Sosial Wajib/ <i>Public Administration, Defence, and Compulsory Social Security</i>	11.84	11.47	10.81	10.25
P. Jasa Pendidikan/ <i>Education</i>	8.50	8.66	9.00	9.00
Q. Jasa Kesehatan dan Kegiatan Sosial/ <i>Human Health and Social Work Activities</i>	1.39	1.42	1.40	1.38
R,S,T,U. Jasa lainnya/ <i>Other Services Activities</i>	3.08	3.06	3.03	2.99
Produk Domestik Regional Bruto/<i>Gross Regional Domestic Bruto</i>	100	100	100	100

Sumber/*Source* :BPS, Diolah dari Hasil Sensus, Survei dan Berbagai Sumber Lainnya/ *BPS, Based on Census, Surveys, and Other Sources*

Tabel 11.4 Laju Pertumbuhan Produk Domestik Regional Bruto Atas Dasar Harga Konstan 2010 Menurut Lapangan Usaha di Kabupaten Majene (Persen), 2015–2018
Growth Rate of Gross Regional Domestic Product at 2010 Constant Market Prices by Industry in Majene Regency (Percent), 2015–2018

Lapangan Usaha/Industry	2015	2016	2017	2018
(1)	(2)	(3)	(4)	(5)
A. Pertanian, Kehutanan, dan Perikanan/ <i>Agriculture, Forestry and Fishing</i>	3.17	4.63	5.91	7.91
B. Pertambangan dan Penggalian/ <i>Mining and Quarrying</i>	7.33	4.25	7.92	7.02
C. Industri Pengolahan/ <i>Manufacturing</i>	8.60	4.34	9.94	6.85
D. Pengadaan Listrik dan Gas/ <i>Electricity and Gas</i>	8.21	20.21	6.89	6.02
E. Pengadaan Air, Pengelolaan Sampah, Limbah dan Daur Ulang/ <i>Water Supply, Sewerage, waste Management, and Remediation Activities</i>	2.65	6.61	6.21	7.85
F. Konstruksi/ <i>Construction</i>	6.72	7.53	9.79	6.24
G. Perdagangan Besar dan Eceran; Reparasi Mobil dan Sepeda Motor/ <i>Wholesale & Retail Trade; Repair of Motor Vehicles & Motorcycles</i>	4.32	4.68	5.86	5.34
H. Transportasi dan Pergudangan/ <i>Transportation and Storage</i>	6.77	0.67	2.48	5.20
I. Penyediaan Akomodasi dan Makan Minum/ <i>Accommodation and Food Service Activities</i>	4.09	9.73	2.46	5.69
J. Informasi dan Komunikasi/ <i>Information and Communication</i>	9.09	10.53	10.76	6.81
K. Jasa Keuangan dan Asuransi/ <i>Financial and Insurance Activities</i>	6.39	18.12	2.49	2.82
L. Real Estate/ <i>Real Estate Activities</i>	5.93	5.04	5.18	5.72
M,N. Jasa Perusahaan/ <i>Business Activities</i>	7.28	4.45	5.76	3.80
O. Administrasi Pemerintahan, Pertahanan dan Jaminan Sosial Wajib/ <i>Public Administration, Defence, and Compulsory Social Security</i>	8.48	5.66	2.90	2.68
P. Jasa Pendidikan/ <i>Education</i>	8.15	7.55	8.82	4.48
Q. Jasa Kesehatan dan Kegiatan Sosial/ <i>Human Health and Social Work Activities</i>	5.96	8.12	7.82	7.01
R,S,T,U. Jasa lainnya/ <i>Other Services Activities</i>	5.40	5.76	6.53	6.14
Produk Domestik Regional Bruto/ <i>Gross Regional Domestic Bruto</i>	5.71	6.02	6.46	6.06

Sumber/Source :BPS, Diolah dari Hasil Sensus, Survei dan Berbagai Sumber Lainnya/ *BPS, Based on Census, Surveys, and Other Sources*

Tabel 11.5 Produk Domestik Regional Bruto Atas Dasar Harga Berlaku Menurut Pengeluaran (Juta Rupiah), 2015–2018
Gross Regional Domestic Product at Current Market Prices by Type of Expenditure in Majene Regency (Million Rp), 2015–2018

Lapangan Usaha/ <i>Industry</i>	2015	2016	2017	2018
(1)	(2)	(3)	(4)	(5)
1. Pengeluaran Konsumsi Rumah Tangga (1,a, s,d, 1,g,)	2 236 877.2	2 455 617.2	2 641 287.5	2 863 338.6
a. Minuman dan Rokok	1 190 818.3	1 310 219.6	1 410 807.6	1 528 711.7
b. Pakaian dan Alas Kaki	63 919.7	73 867.4	76 609.6	82 405.8
c. Perumahan Perkakas Perlengkapan dan Penyelenggaraan Rumah Tangga	314 583.5	345 591.4	370 174.4	403 608.3
d. Kesehatan dan Pendidikan	151 246.1	186 096.8	213 640.8	249 931.0
e. Transportasi Komunikasi Rekreasi dan Budaya	396 417.5	412 006.8	436 570.9	459 311.6
f. Hotel dan Restoran	34 483.3	37 386.8	39 728.6	41 745.2
g. Lainnya	85 408.8	90 448.4	93 755.6	97 625.0
2. Pengeluaran Konsumsi LNPR	40 065.4	44 210.6	48 345.4	51 712.2
3. Pengeluaran Konsumsi Pemerintah	881 049.1	924 440.8	1 037 423.0	1 110 584.4
4. Pembentukan Modal Tetap Bruto (4,a, + 4,b,)	928 548.2	1 031 369.3	1 174 215.6	1 278 313.7
a. Bangunan	702 872.4	780 987.5	903 285.0	994 835.4
b. Non-Bangunan	225 675.8	250 381.8	270 930.6	283 478.3
5. Perubahan Inventori	(66 565.6)	(60 426.6)	(99 710.2)	(104 984.0)
6. Ekspor Luar Negeri	1 737 148.5	1 864 015.8	1 983 808.3	2 040 114.9
7. Impor Luar Negeri	2 273 654.5	2 458 239.3	2 591 391.3	2 620 687.1
Produk Domestik Regional Bruto/ <i>Gross Regional Domestic Bruto</i>	2 669 800.0	2 822 303.6	2 992 317.9	3 185 682.5

Sumber/*Source* :BPS, Diolah dari Hasil Sensus, Survei dan Berbagai Sumber Lainnya/ *BPS, Based on Census, Surveys, and Other Sources*

Tabel 11.6 Produk Domestik Regional Bruto Atas Dasar Harga Konstan Menurut Pengeluaran (Juta Rupiah), 2015–2018
Gross Regional Domestic Product at Constant Market Prices by Type of Expenditure in Majene Regency (Million Rp), 2015–2018

Lapangan Usaha/Industry	2015	2016	2017	2018
(1)	(2)	(3)	(4)	(5)
1. Pengeluaran Konsumsi Rumah Tangga (1,a, s,d, 1,g,)	1 732 302.2	1 823 838.3	1 909 488.7	1 994 961.4
a. Minuman dan Rokok	898 455.0	945 017.8	992 920.1	1 035 704.2
b. Pakaian dan Alas Kaki	48 374.5	50 949.4	52 659.7	54 400.6
c. Perumahan Perkakas Perlengkapan dan Penyelenggaraan Rumah Tangga	238 655.4	253 607.3	264 083.7	278 485.6
d. Kesehatan dan Pendidikan	123 761.2	129 923.5	135 442.1	140 555.2
e. Transportasi Komunikasi Rekreasi dan Budaya	327 249.5	345 141.6	361 377.9	379 804.4
f. Hotel dan Restoran	26 353.9	27 512.6	28 900.2	30 298.0
g. Lainnya	69 452.7	71 686.2	74 105.1	75 713.4
2. Pengeluaran Konsumsi LNPRT	31 200.4	32 572.0	34 241.2	36 121.3
3. Pengeluaran Konsumsi Pemerintah	640 731.3	643 515.5	700 000.0	731 251.7
4. Pembentukan Modal Tetap Bruto (4,a, + 4,b,)	705 544.7	766 789.0	855 647.1	900 771.3
a. Bangunan	538 548.2	589 281.3	665 044.2	700 720.5
b. Non-Bangunan	166 996.5	177 507.7	190 602.8	200 050.8
5. Perubahan Inventori	(52 479.4)	(57 653.5)	(95 674.9)	(84 942.9)
6. Ekspor Luar Negeri	1 534 725.6	1 586 084.6	1 592 156.3	1 648 309.5
7. Impor Luar Negeri	1 769 721.2	1 802 827.9	1 810 175.9	1 847 860.5
Produk Domestik Regional Bruto/Gross Regional Domestic Bruto	2 822 303.6	2 992 317.9	3 185 682.5	3 378 611.8

Sumber/Source :BPS, Diolah dari Hasil Sensus, Survei dan Berbagai Sumber Lainnya/ BPS, Based on Census, Surveys, and Other Sources



Sensus
Penduduk
2020

DATA

MENCERDASKAN BANGSA

— *Enlighten The Nations* —

<https://majenekab.bps.go.id>



**BADAN PUSAT STATISTIK
KABUPATEN MAJENE**

BPS-Statistics of Majene Regency

Jl. Ahmad Yani No. 336 Rangas Banggae Majene, Sulawesi Barat 91415

Homepage: <http://majenekab.bps.go.id>; E-mail: majenekab@bps.go.id

